


Tampereen museot 1997  
Maakunnallinen yksikkö



## KYLMÄKOSKI

### Arkeologinen perusinventointi 1996



*Vuolteen kylästä Tarpianjoen itärannalla löydyntynyt kivikautinen asuinpaikka  
Kuva Tampereen museot/T.Jussila*

FM Timo Jussila  
FM Ulla lähdesmäki

**KYLMÄKOSKI  
ARKEOLOGINEN INVENTOINTI 1996**

Timo Jussila, Ulla Lähdesmäki  
Tampereen museot 1997



# KYLMÄKOSKEN ARKEOLOGINEN INVENTOINTI 1996

Kenttätyöt Timo Jussila  
Inventointiraportti Ulla Lähdesmäki

## SISÄLTÖ

|  |     |
|--|-----|
| 1. JOHDANTO                                      | 1   |
| 2. YLEISKARTTA KYLMÄKOSKEN MUINAISJÄÄNNÖKSISTÄ   | 3   |
| 3. INVENTOINTIKOHTTEET                           | 4   |
| <b>A. Kylmäkosken kiinteät muinaisjäännökset</b> |     |
| ✓ 1. Hautaa Koivula                              | 4   |
| 2. Kylmäkoski, Sitonkärki                        | 10  |
| 3. Vuoltee, Tarpia                               | 17  |
| 4. Sontula, Koulun pelto                         | 23  |
| 5. Kurisjärvi, Siniänmäki                        | 29  |
| 6. Tiura, Hevossaari                             | 34  |
| 7. Kuhavuori, Soininmäki                         | 40  |
| ✓ 8. Vuoltee, Riipanniemi                        | 46  |
| ✓ 9. Vuoltee, Kärävä                             | 52  |
| 10. Kylmäkoski, Storey                           | 58  |
| 11. Jokihaavisto, Mustamäki 1                    | 64  |
| 12. Jokihaavisto, Mustamäki 2                    | 69  |
| 13. Jokihaavisto, Mustamäki 3                    | 74  |
| 14. Järviö, Vähälä                               | 79  |
| ✓ 15. Sontula, Kailanmäki                        | 85  |
| ✓ 16. Alpila, Eskolanvuori                       | 91  |
| 17. Sontula, Eevettulanmäki                      | 96  |
| <b>B. Kylmäkosken irtolöytöpaikat kylittäin</b>  |     |
| 18. Järviö, Koivula                              | 102 |
| 19. Järviö, Lapio                                | 108 |
| 20. Vuoltee, Kelo                                | 114 |
| 21. Vuoltee, Ämmänkallio                         | 120 |
| 22. Sontula, Kauranen                            | 126 |
| 23. Sontula, Kantterinmäki                       | 132 |
| 24. Kurisjärvi, Pelto-Tiura                      | 137 |
| 25. Kurisjärvi, Järvensuo                        | 143 |
| 26. Alpila, Jalantijärven ranta                  | 149 |
| 27. Onnia, Jaakkola                              | 154 |
| 28. Kylmäkoski, Uotila                           | 159 |
| 29. Kylmäkoski, Pietilä                          | 165 |
| 30. Jokihaavisto, Pajukoski                      | 171 |
| 31. Kylmäkoski, Lumijärvi                        | 177 |
| 32. Riisikkala, Nikkilä                          | 182 |
| 33. Kuusjoki, Anttila                            | 187 |
| 34. Mellola, Torkko                              | 192 |

|  |     |
|--|-----|
| 35. Taipale, Alli                                    | 197 |
| 36. Jokihaavisto, Suoranta                           | 202 |
| 37. Kuhavuori, Kuhavuori                             | 208 |
| 38. Kylmäkoski, Vanha-Hautaa 1                       | 214 |
| 39. Kylmäkoski, Vanha-Hautaa 2                       | 219 |
| Tarkemmin paikantamattomia irtolöytöjä Kylmäkoskelta | 224 |

|  |     |
|--|-----|
| <b>C.Muut inventoinnissa tarkastetut maastokohteet</b> | 225 |
| 40. Kuhavuori, Kuhavuori                               | 225 |
| 41. Sontula, Hännilä                                   | 231 |
| 42. Kurisjärvi, Karllund                               | 237 |

## **LIITTEET**

# KYLMÄKOSKEN INVENTOINTI 1996

Kenttätyöt Timo Jussila

Inventointiraportti Ulla Lähdesmäki

## 1. JOHDANTO

Tampereen museot aloitti Pirkanmaan kuntien arkeologisen inventointiprojektin vuonna 1993. Tähän mennessä perusinventointi on tehty Kangasalla (1993), Tampereella ja Lempäälässä (1994), Vesilahdella ja Pälkäneellä (1995) sekä Viialassa (1996). Näiden lisäksi Vammalassa on tehty osa-alueinventointeja v. 1995-1997. Inventointiprojektin tarkoituksena on tuottaa ajantasalla olevaa tietoa maakunnan muinaisjäännöksistä maankäytön sekä opetus- ja valistustoiminnan tarpeisiin.

Kylmäkosken inventoinnin organisoivat ja toteutti Tampereen museoiden maakunnallinen yksikkö. Kenttätyöt rahoittivat Tampereen museot ja Kylmäkosken kunta, joka myönsi tarkoitukseen 12 000 mk. Inventoinnin edellyttämät esityöt tehtiin Tampereen museoiden virkатыönä; niistä vastasivat vs. amanuessi Juha-Matti Vuorinen ja amanuessi Tuija-Liisa Soininen. Inventoinnin kenttätyöt teki Tampereen museolle Timo Jussila Mikroluitti Oy:stä 1-30.10.1996 ja inventoinnin jälkityöt sekä raportin teki Ulla Lähdesmäki Tampereen museoiden virkатыönä. Lisäksi Lähdesmäki teki täydentäviä maastokäyntejä osaan inventointikohteista. Jälkityövaiheeseen osallistui lisäksi Tampereen museoiden maakunnallisen yksikön toimistovirkailija Tuula Leino karttatekstien ja puhtaaksikirjoitustyön osalta. Inventoinnin valvojana on toiminut amanuessi Tuija-Liisa Soininen.

Perusinventoinnissa tarkastettiin Kylmäkosken kunnan alueelta ennestään tunnetut kiinteät muinaisjäännökset sekä paikallistettiin ja tarkastettiin joukko uusia kiinteitä muinaisjäännöksiä ja irtolöytökohteita. Edellisen kerran arkeologisen inventoinnin Kylmäkoskella teki Annikki Nisula vuonna 1943 tarkastaen samalla matkalla lisäksi nykyisen Toijalan (Akaa) ja Viialan kuntien alueita (Kertomus Akaan, Kylmäkosken ja Viialan pitäjän kiinteistä muinaisjäännöksistä ja muista muinaismuistoista). Ennen Nisulaa Kylmäkoskelle olivat tehneet muinaisjäännöstarkastuksia H.J. ja A.O. Heikel vuonna 1896 (Vuolteen Kärävän rautakautisen haudan kaivaus) sekä Arne Äyräpää vuonna 1949 (kivikautisen asuinpaikan kaivaus Hautaan Koivulassa). Myöhemmin arkeologisia tarkastuskäyntejä ovat tehneet Anna-Liisa Hirviluoto 1985 (Riipanniemen lapinraunioalue), Hans-Peter Schulz 1994-95 (Järviön Vähälän röykkiö) sekä Tuula Heikkurinen-Montell vuonna 1995 (Sontulan Eevettulanmäen kivivalli).

Nykyisen Kylmäkosken maisemassa vuorottelevat metsäiset moreen- ja kalliomäet (erityisesti kunnan luoteis- ja kaakkoisosassa) sekä laajat peltosavikot (erityisesti kunnan itä-, keski- ja lounaisosassa). Kuntaa halkoo lounainen-koillinen -suunnassa Tarpianjoki ja kunnan koillisosassa sijaitsee Jalantjärvi. Nämä kuuluvat Vanajaveden vesistöön.

Aikaisempien inventointien ja tarkastusten tuloksena Kylmäkoskelta tunnettiin 8 kiinteää muinaisjäännöskohdetta, joista osa on historialliselta ajalta. Näistä neljä

sijaitsee Jalantijärven rannalla tai läheisyydessä. Ennestään tunnetut muinaisjäännöskohteet ovat: Koivulan kivikautinen asuinpaikka (tämän inventointikertomuksen nro 1), Kärävän röykkiö (nro 9), Kailanmäen uhrilähde (nro 15), Eskolan linnavuori (nro 16), Riipanniemen lapinrauniot (nro 8) sekä Vähälän röykkiö (nro 14), Mustamäen röykkiöt (nro 11-13) ja Eevettulanmäen kivivalli (nro 17).

Vuoden 1996 inventoinnissa tarkastettiin edelliset kohteet ja löydettiin lisäksi 7 ennestään tuntematonta kiinteää muinaisjäännöstä. Kiinteiden muinaisjäännösten määrä on käsillä olevassa inventointiraportissa yhteensä 17 ja irtainten muinaisesineiden löytöpaikkojen määrä 22. Irtolöytöpaikoista neljä on ennestään tuntemattomia. Suurin osa uusista kohteista on kivikautisia asuinpaikkoja, jotka sijaitsevat Jalantijärven ja siihen kivikaudella liittyneen muinaisen Kurisjärven altaan äärellä:

|                        |            |                          |
|------------------------|------------|--------------------------|
| Kylmäkoski, Sitonkärki | inv.nro 2  | kivikautinen asuinpaikka |
| Vuoltee, Tarpia        | inv.nro 3  | kivikautinen asuinpaikka |
| Sontula, Koulun pelto  | inv.nro 4  | kivikautinen asuinpaikka |
| Kurisjärvi, Siniänmäki | inv.nro 5  | kivikautinen asuinpaikka |
| Tiura, Hevossaari      | inv.nro 6  | kivikautinen asuinpaikka |
| Kuhavuori, Soininmäki  | inv.nro 7  | kivikautinen asuinpaikka |
| Kylmäkoski, Storey     | inv.nro 10 | röykkiö                  |

Inventointiraportti käsittää tiedot yhteensä 42 kohteesta. Inventoinnin löydöt, mustavalkonegatiivit ja diapositiivit on luetteloitu ja arkistoitu Museoviraston kokoelmiin:

- löydöt KM 30157-30166
- mustavalkonegatiivit 106709-106743
- diapositiivit 36209-36236

Ulla Lähdesmäki, tutkija  
Tampereen museot

# ARKEOLOGISEN KOHTEEN TARKASTUS

|  |  |  |
|--|--|--|
|  |  |  |
|--|--|--|

## Tunnistetiedot

Kunta: Kylmäkoski Inventointinnumero: 1  
 Alue: Hautaa Luokka: III  
 Nimi: Koivula Ajoitus: kivikausi/vasarakirvesk.  
 Kohteen laji: hauta ja asuinpaikka Lukumäärä: 1  
 Kohteesta muita kortteja \_\_\_\_\_ kpl (ks. täyttöohjeet)  
 Tarkastaja: Timo Jussila Tarkastusaika: lokakuu 1996

## Sijaintitiedot

Peruskartta 2114 07 KYLMÄKOSKI AS Pinta-ala \_\_\_\_\_  
 x = 6777 86 y = 2485 82 z = 105  
 Suunta ja etäisyys kirkosta tms. 5,2 km Kylmäkosken kirkosta kaakkoon

## Hoito ja kunto (ks. täyttöohjeet)

A  B  C  D  E  F  G

## Tila ja omistaja (ks. täyttöohjeet)

Kylä/kaupunginosa: Hautaa  
 Tila/Rno/Nimi Rno 1:155 Koivula  
 tai Kortteli/tontti/palsta \_\_\_\_\_  
 Omistaja: Seppo Siltala Puhelin: 03/5450328  
 Osoite: Kapeakankaantie 540 Postitmp: 37900 Kylmäkoski as.  
 Kiinteistötunnus 

|     |     |      |      |
|-----|-----|------|------|
| 310 | 403 | 0001 | 0155 |
|-----|-----|------|------|

 vuokrattu, ks huomautukset

Lisää kiinteistöjä kpl

**Aiemmat tiedot:** Aarne Äyräpää tutki vuonna 1949 Hautaan Koivulassa osittain tuhoutuneen vasarakirveskulttuurin haudan.

**Aiemmat löydöt:** KM 12168: 1-8 (Äyräpään kaivauslöydöt: vasarakirves, kvartsi-iskoksia, punamultaa).

**Tarkastuslöydöt:** -

## TARKASTUSKERTOMUS

### Liitteet:

kartat 1, 2-3

muut liitteet: -

negatiivit: -

diat: -

**Tarkastuksen aihe:** Kylmäkosken arkeologinen perusinventointi

**Kohteen kuvaus:** Hautaan Koivulan löytöpaikka tuli esille vuonna 1949 tienrakennustyön yhteydessä, jolloin tielle tuodusta täytemaasta löytyi vasarakirves. Äyräpää suoritti kaivauksen paikalla, josta maa oli peräisin (tien vieressä oleva matala harju). Kaivauksissa löytyi vielä kvartsi-iskoksia ja lisäksi maassa havaittiin hiiltä, nokimaata ja punamultaa. Kaivauspaikan lähellä sijaitti matalia kuopanteita, joita Äyräpää piti mahdollisina pyyntikuoppina.

Vuoden 1996 inventoinnin aikaan Äyräpään kaivauskertomuksessa kuvatusta matalasta harjasta oli jäljellä vain vähäisiä osia. Ympäröivät pellot pintapoimittiin, mutta mitään muinaisjäännökseen viittaavaa ei havaittu. Myöskään harjun jäännöksessä tai tien leikkauksessa ei havaittu kulttuurikerrosta, kuopanteita, löytöjä tai mitään muinaisjäännökseen viittaavaa.

**Ympäristö ja maasto:** (vesistö, vesistökkoodi, rakennukset, tiet, sorakuopat jne)

Peltojen ympäröimän matalan moreeniharjanteen jäännös; harjusta on otettu ilmeisesti eri aikoina soraa. Harjannetta halkoo valtatie 9:n ja Maunulan välinen maantie. Vasarakirveskulttuurin löytöpaikka sijaitsee n. 200 m etelään kapean Kuusjoen uomasta.

**Laajuuden arviointiperuste:**

**Luokitusehdotus perusteluineen:** III; vuoden 1949 tienrakennustyö ja paikalla tehty kaivaus ovat tuhonneet osan muinaisjäännöksestä. Alue on tuhoutunut suureksi osaksi myöhemmissä soranotoissa. Vuoden 1996 inventoinnissa alueella ei havaittu enää mitään muinaisjäännökseen viittaavaa.

**Ehdotus suoja-alueeksi:**

**Havaintomahdollisuudet:** hyvät

**Opas:****Rauhoitustoimenpiteet maastossa:****Tiedossa olevat maankäyttösuunnitelmat, kiireellisyys:****Lähilöytöjä:**

\*\*\*\*\*

**Selostus jätetty**

Aika

Paikka

Allekirjoitus

**Jatkotoimenpiteitä:****Huomautuksia (esim. perimätieto) ja lisäyksiä:****Täyttöohjeita:****Tunnistetiedot**

Mikäli kohteen alueella on useampia muinaisjäännöslajeja (esim. asuinpaikka ja röykkiöitä), täytä samalla nimellä ja inventointinumerolla useampi kortti

**Hoito ja kunto**

**A. Kunto:** 1=koskematon, 2=tutkittu osittain, 3=tutkittu kokonaan, 4=tuhoutunut osittain, 5=tuhoutunut kokonaan, 6=tutkittu ja tuhoutunut osittain, 7=tutkittu ja tuhoutunut kokonaan

**B. Alkuperäisyys:** 1=täysin alkuperäinen, 2=entisöity osittain, 3=entisöity kokonaan  
4=siirretty alkuperäiseltä paikaltaan

**C. Hoitotarve:** 1=vaatii entistämistä, 2=vaatii kunnostamista, 3=vaatii puhdistamista tai esiin kaivamista, 4=vaatii tuki- tai suojarakenteita, 5=vaatii tutkimuksia tuhoutumisen estämiseksi, 6=vaatii jatkuvaa hoitoa, 7=ei vaadi hoitotoimenpiteitä

**D. Hoitotilanne:** 1=peruskunnostettu, 2=tuettu rakentein, 3=pidetään puhtaana

**E. Rajaustarkkuus:** 1=rajattu arvion pohjalta, 2=rajattu osittaisella koekaivauksella, 3=rajattu kokonaan epävarmasti koekaivauksin, 4=rajattu kokonaan luotettavin koekaivauksi, 5=rajattu näkyvien rakenteiden perusteella

**F. Vahvistustapa:** 1=rajattu vain muinaisjäännös, 2=rajattu vain suoja-alue, 3=rajattu sekä muinaisjäännös että suoja-alue

**G. Maastomerkintä:** 1=kuparitaulu, 2=kertova taulu, 3=paalurajaus ilman taulua, 4=paalurajaus ja taulu, 5=aitaus ja taulu, 6=rakennus ympärillä ja taulu

**Tila ja omistaja**

Mikäli kohde on useamman kylän tai kunnan alueella, TÄYTÄ LISÄKORTTI









# Hautaa

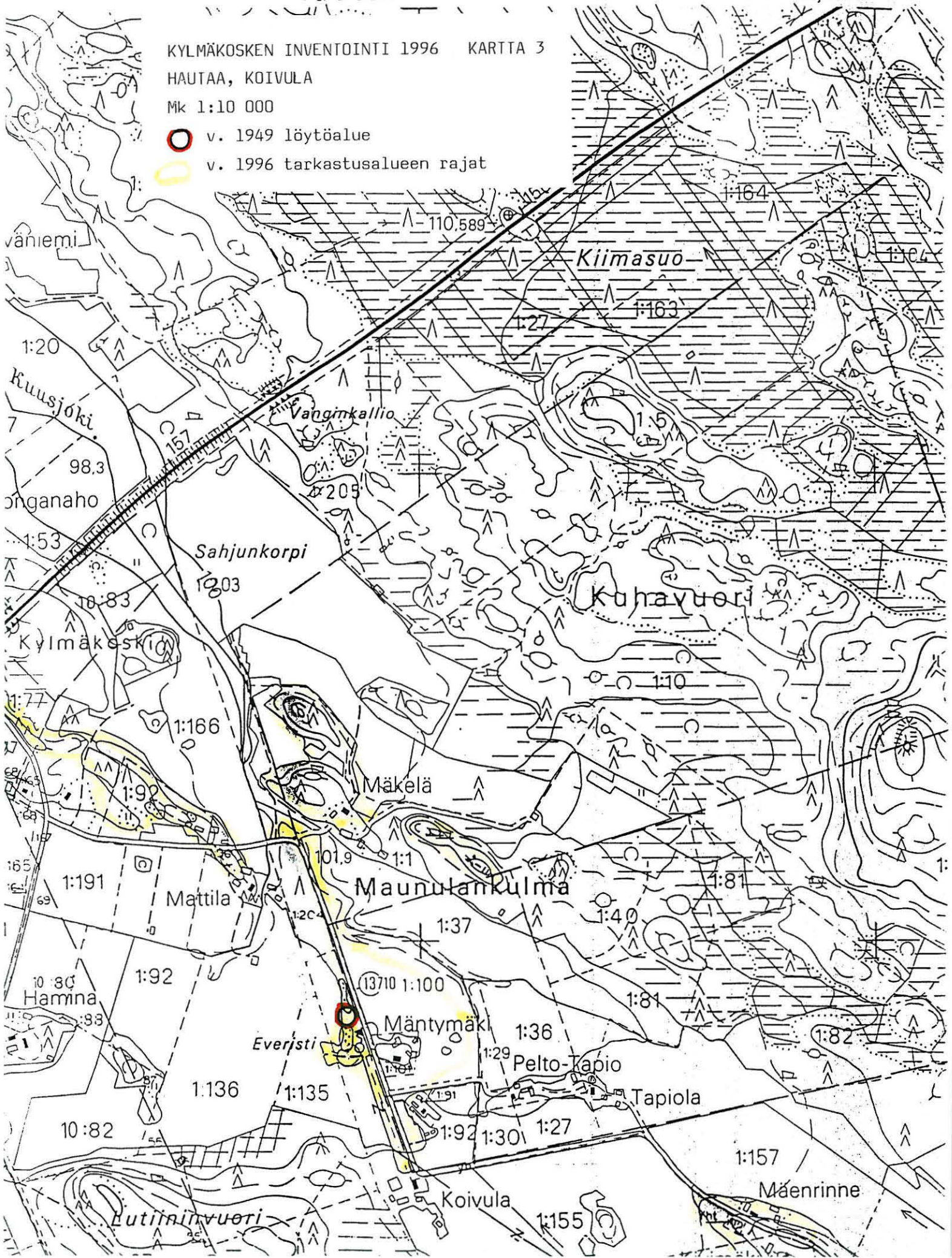
9  
Onnia  
Toijalaan

KYLMÄKOSKEN INVENTOINTI 1996 KARTTA 3  
HAUTAA, KOIVULA

Mk 1:10 000

 v. 1949 löytöalue

 v. 1996 tarkastusalueen rajat





# ARKEOLOGISEN KOHTEEN TARKASTUS

|  |  |  |
|--|--|--|
|  |  |  |
|--|--|--|

## Tunnistetiedot

Kunta: Kylmäkoski Inventointinnumero: 2  
 Alue: Kylmäkoski Luokka: II  
 Nimi: Sitonkärki Ajoitus: kivikausi  
 Kohteen laji: asuinpaikka Lukumäärä: 1  
 Kohteesta muita kortteja \_\_\_\_\_ kpl (ks. täyttöohjeet)  
 Tarkastaja: Timo Jussila Tarkastusaika: lokakuu 1996

## Sijaintitiedot

Peruskartta 2114 08 VIIALA Pinta-ala 10 x 50 m  
 x = 6783 44 y = 2484 72 z = n. 90  
 Suunta ja etäisyys kirkosta tms. 1,3 km Kylmäkosken kirkosta itään

## Hoito ja kunto (ks. täyttöohjeet)

A  B  C  D  E  F  G

## Tila ja omistaja (ks. täyttöohjeet)

Kylä/kaupunginosa: Kylmäkoski  
 Tila/Rno/Nimi Rno 1:7 Niemi  
 tai Kortteli/tontti/palsta \_\_\_\_\_  
 Omistaja: Yrjö Kantala Puhelin: 03/5451031  
 Osoite: Hautaantie 60 Postitmp: 37910 Kylmäkoski

Kiinteistötunnus 

|     |     |      |      |
|-----|-----|------|------|
| 310 | 411 | 0001 | 0007 |
|-----|-----|------|------|

 vuokrattu, ks huomautukset

Lisää kiinteistöjä kpl

**Aiemmat tiedot:** -

**Aiemmat löydöt:** -

**Tarkastuslöydöt:** KM 30157:1-3 (kvartsikaavin ja -iskoksia, jaspisiskos)

## TARKASTUSKERTOMUS

### Liitteet:

|                |  |
|----------------|--|
| kartat         | 1, 4-5   |
| muut liitteet: | kopio Kalpekin luonnonsuojelun kartasta (1987) |
| negatiivit:    | 106715-106716                                  |
| diat:          | 36216-36217                                    |

**Tarkastuksen aihe:** Kylmäkosken arkeologinen perusinventointi

**Kohteen kuvaus:** Jalantijärveen laskevan Tarpianjoen suussa olevalla kapealla Sitonkärki-nimisellä moreeniharjulla sijaitseva asuinpaikka, joka havaittiin harjun alueelle tehdyistä koekuopista. Löydöt tulivat länsi-itä -suuntaisen harjun lakialueelta hiekan ja soran sekaisesta maasta 10 x 50 m (N-S x W-E) laajuiselta alueelta.

Sitonkärki on luonnonsuojeluna rauhoitetun Kalpekinharjun itäosa; myös havaittu asuinpaikka sijaitsee luonnonsuojelun alueella.

Asuinpaikka sijaitsee 90 metrin korkeuskäyrän rajaamalla alueella harjun laella. Rinne laskee melko jyrkästi pohjoisessa Jalantijärveen ja etelässä Tarpianjoen rantaniitylle, joka oli inventointiaikaan hevoslaitumena.

**Ympäristö ja maasto:** (vesistö, vesistöködi, rakennukset, tiet, sorakuopat jne)  
 Jalantijärven rannalla järven ja Tarpianjoen välisellä kapealla Sitonkärjen harjuniemellä, joka on Kalpekinharjun jatke. Kalpekinharju on luonnonsuojelualuetta. Asuinpaikka sijaitsee 140 m Kalpekinharjun länsipäässä sijaitsevasta taiteilija Antti Favenin 1900-luvun alussa rakennuttamasta huvilasta.

**Laajuuden arviointiperuste:** iskosten levintä koekuopituksessa ja maaston topografia

**Luokitusehdotus perusteluineen:** II; asuinpaikan tarkempi määrittely edellyttää arkeologisia tutkimuksia.

**Ehdotus suoja-alueeksi:** asuinpaikan ympäristö harjun lakialueella 85 metrin korkeuskäyrän rajaamalla alueella

**Havaintomahdollisuudet:** hyvät

**Opas:**

**Rauhoitustoimenpiteet maastossa:**

**Tiedossa olevat maankäyttösuunnitelmat, kiireellisyys:** ei tiedossa

**Lähilöytöjä:**

\*\*\*\*\*

**Selostus jätetty**

Aika

Paikka

Allekirjoitus

**Jatkotoimenpiteitä:****Huomautuksia (esim. perimätieto) ja lisäyksiä:****Täyttöohjeita:****Tunnistetiedot**

Mikäli kohteen alueella on useampia muinaisjäännöslajeja (esim. asuinpaikka ja röykkiöitä), täytä samalla nimellä ja inventointinumerolla useampi kortti

**Hoito ja kunto**

**A. Kunto:** 1=koskematon, 2=tutkittu osittain, 3=tutkittu kokonaan, 4=tuhoutunut osittain, 5=tuhoutunut kokonaan, 6=tutkittu ja tuhoutunut osittain, 7=tutkittu ja tuhoutunut kokonaan

**B. Alkuperäisyys:** 1=täysin alkuperäinen, 2=entisoity osittain, 3=entisoity kokonaan  
4=siirretty alkuperäiseltä paikaltaan

**C. Hoitotarve:** 1=vaatii entistämistä, 2=vaatii kunnostamista, 3=vaatii puhdistamista tai esiin kaivamista, 4=vaatii tuki- tai suojarakenteita, 5=vaatii tutkimuksia tuhoutumisen estämiseksi, 6=vaatii jatkuvaa hoitoa, 7=ei vaadi hoitotoimenpiteitä

**D. Hoitotilanne:** 1=peruskunnostettu, 2=tuettu rakentein, 3=pidetään puhtaana

**E. Rajaustarkkuus:** 1=rajattu arvion pohjalta, 2=rajattu osittaisella koekaivauksella, 3=rajattu kokonaan epävarmasti koekaivauksin, 4=rajattu kokonaan luotettavin koekaivauksi, 5=rajattu näkyvien rakenteiden perusteella

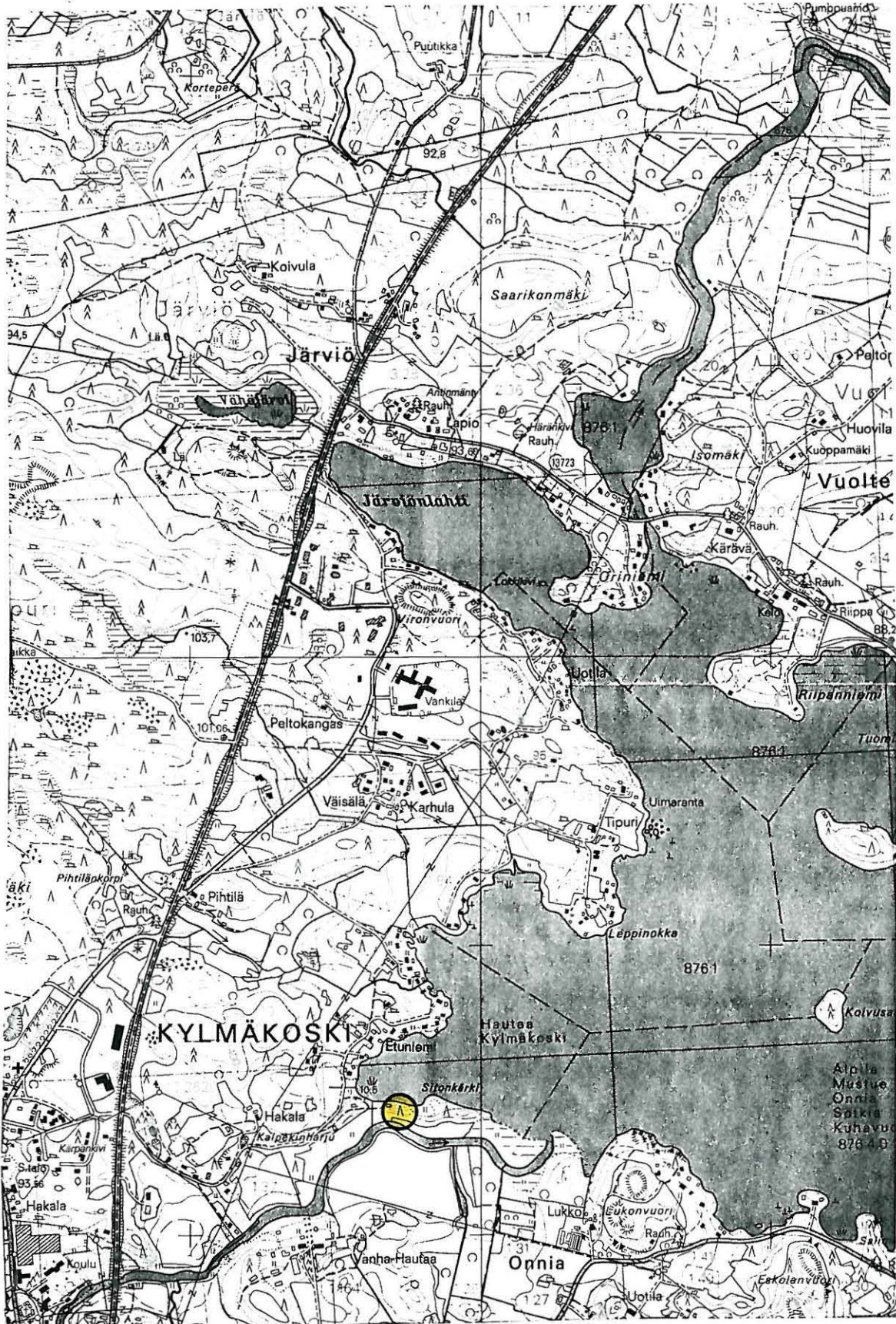
**F. Vahvistustapa:** 1=rajattu vain muinaisjäännös, 2=rajattu vain suoja-alue, 3=rajattu sekä muinaisjäännös että suoja-alue

**G. Maastomerkintä:** 1=kuparitaulu, 2=kertova taulu, 3=paalurajaus ilman taulua, 4=paalurajaus ja taulu, 5=aitaus ja taulu, 6=rakennus ympärillä ja taulu



**Tila ja omistaja**

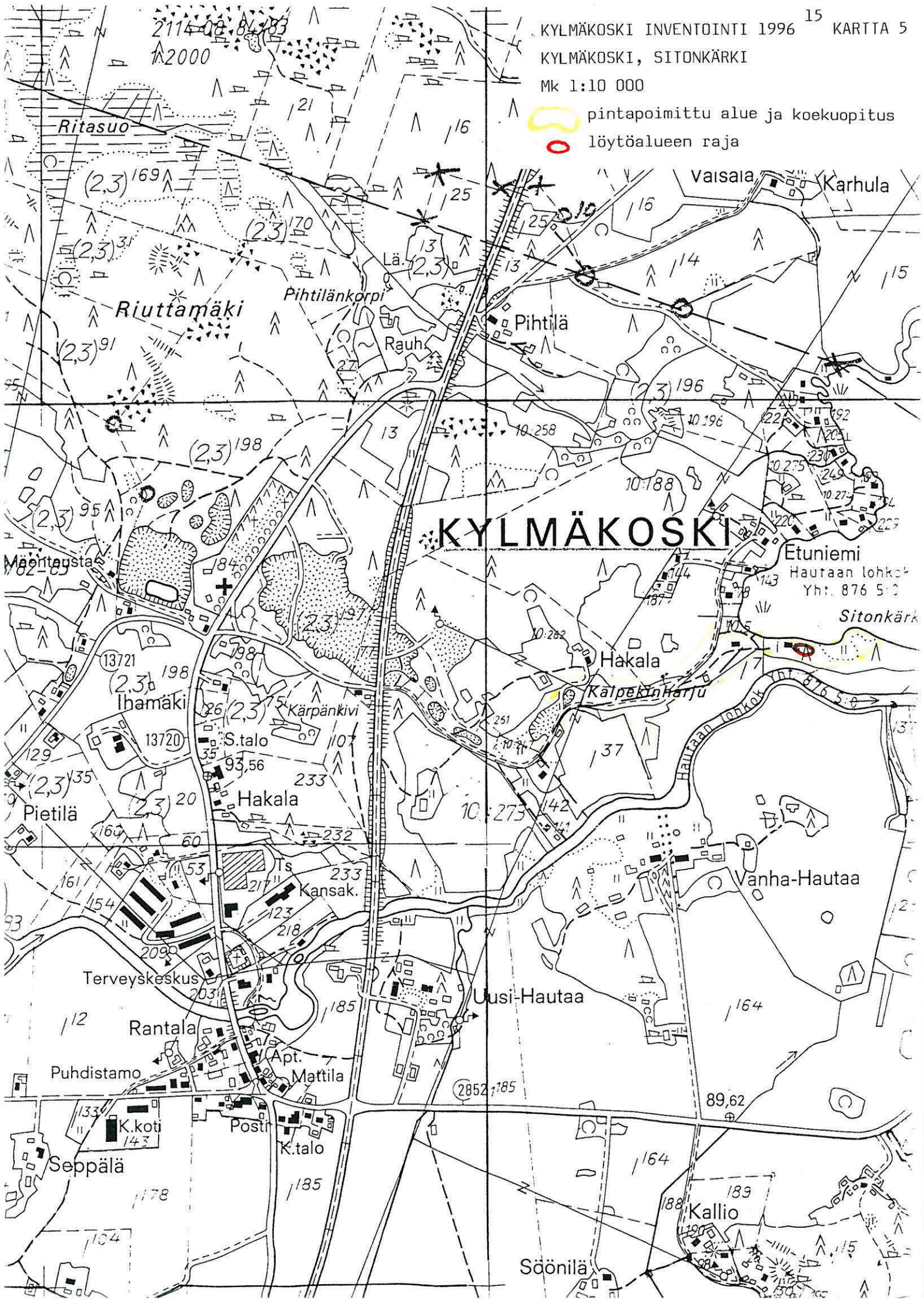
Mikäli kohde on useamman kylän tai kunnan alueella, TÄYTÄ LISÄKORTTI







-  pintapoimittu alue ja koekuopitus
-  löytöalueen raja





1. Kalpekinharju (s.12)

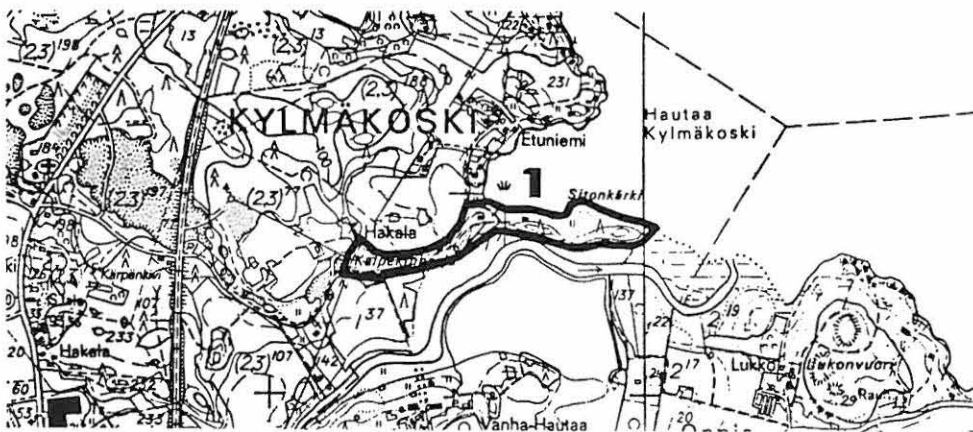
Tampereen seutukaavaliitto 1987

pinta-ala 5 ha  
peruskarttalehti 2114 08

Kaunis männikköharju, joka kapeana johtaa Jalannin rantaan saakka. Komeimpia männyt ovat juuri rannassa Sitonkärjen kohdalla: vahvarunkoisia, hieman mutkaisia ja jykeväoksaisia puita, joissa on runsaasti palokärjen- ja käpytikankoloja. Männikön alakerta on katajan hallussa. Lähempänä vettä kasvaa haapoja ja koivuja.

Alue on laidunkäytössä eikä kenttäkerroksen kasveja ole paljon. Pohjoisrannassa kasvaa järvikaislaa ja jokisuussa isosorsimoa. Harjulla on muutama rakennus. Harjun maisemallinen arvo on suuri. Kalpekinharju on pohjavesialueena varustettu seutukaavassa SU3-merkinnällä.

Tarpianjoen suiston maisemaa kannattaa varjella laajemmaltikin, sillä on myös kulttuurihistoriallista merkistystä (TSKL julk. B 107). Hautaan kylän kulttuurimaisema on arvioitu valtakunnallisesti merkittäväksi. (SM 1980).



Kalpekinharju

# ARKEOLOGISEN KOHTEEN TARKASTUS

|  |  |  |
|--|--|--|
|  |  |  |
|--|--|--|

## Tunnistetiedot

Kunta: Kylmäkoski Inventointinumero: 3  
 Alue: Vuoltee Luokka: II  
 Nimi: Tarpia Ajoitus: kivikausi  
 Kohteen laji: asuinpaikka Lukumäärä: 1  
 Kohteesta muita kortteja \_\_\_\_\_ kpl (ks. täyttöohjeet)  
 Tarkastaja: Timo Jussila 1996 Tarkastusaika: lokakuu 1996  
Ulla Lähdesmäki 1997 11.3.1997

## Sijaintitiedot

Peruskartta 2114 08 VIIALA Pinta-ala 80 x 120 m  
 x = 6786 03 y = 2485 78 z = 88-90  
 Suunta ja etäisyys kirkosta tms. 3,4 km Kylmäkosken kirkolta koilliseen

## Hoito ja kunto (ks. täyttöohjeet)

A  B  C  D  E  F  G

## Tila ja omistaja (ks. täyttöohjeet)

Kylä/kaupunginosa: Vuoltee  
 Tila/Rno/Nimi Rno 2:22 Kärävä  
 tai Kortteli/tontti/palsta \_\_\_\_\_  
 Omistaja: Jorma Soini Puhelin: 03/543945  
 Osoite: Sontulantie 795 Postitmp: 37800 Toijala  
 Kiinteistötunnus 

|     |     |      |      |
|-----|-----|------|------|
| 310 | 432 | 0002 | 0022 |
|-----|-----|------|------|

 vuokrattu, ks huomautukset  
 Lisää kiinteistöjä \_\_\_\_\_ kpl

**Aiemmat tiedot: -**

**Aiemmat löydöt: -**

**Tarkastuslöydöt: KM 30158:1-5 (kvartsikaapimia ja -iskoksia)**

## TARKASTUSKERTOMUS

### Liitteet:

|                |               |
|----------------|---------------|
| kartat         | 1, 6-7        |
| muut liitteet: | -             |
| negatiivit:    | 106713-106714 |
| diat:          | 36214-36215   |

**Tarkastuksen aihe:** Kylmäkosken arkeologinen perusinventointi

**Kohteen kuvaus:** Tarpianjoen itäpuoleisella rantatöyräällä sijaitseva peltoalue, jonka loivasti länteen laskevasta rinteestä löydettiin pintapöiminnassa kvartsi-iskoksia. Myös ympäröivään metsäalueeseen tehtiin useita koekuoppia, joista ei kuitenkaan löydetty mitään. Kvartsiesineet ja -iskokset, joista kaksi on ruusukvartsia, löytyivät n. 80 x 120 m laajuiselta alueelta; selvä keskittymä oli sähkölinjan alla pellon SW-päässä mäen laella.

**Ympäristö ja maasto:** (vesistö, vesistököödi, rakennukset, tiet, sorakuopat jne)

Jalantijärven pohjoispuolella n. 60 m järvestä pohjoiseen Tarpianjokivarressa sijaitseva peltoalue. Tarpianjoki ja Jalantijärvi ovat osa Vanajan vesistöä. N. 500 m löytöpaikasta etelään kulkee Toijalan ja Kylmäkosken välinen Sontulan tie. Inventointiaikana peltoalue oli viljelyssä.

**Laajuuden arviointiperuste:** Iskosten levintä pintapoiminnassa ja maaston topografia.

**Luokitusehdotus perusteluineen:** II; asuinpaikan tarkempi määrittely edellyttää arkeologista tutkimusta

**Ehdotus suoja-alueeksi:**

**Havaintomahdollisuudet:** hyvät

**Opas:**

**Rauhoitustoimenpiteet maastossa:**

**Tiedossa olevat maankäyttösuunnitelmat, kiireellisyys:** ei tiedossa

**Lähilöytöjä:** 300 m löytöpaikalta etelään sijaitsee Vuolteen Kelon irtolöytöpaikka (inv. nro 20) ja 900 m länteen Järviön Lapion vasarakirveen löytöpaikka (inv. nro 19).

\*\*\*\*\*

**Selostus jätetty**

Aika

Paikka

Allekirjoitus

**Jatkotoimenpiteitä:****Huomautuksia (esim. perimätieto) ja lisäyksiä:****Täyttöohjeita:****Tunnistetiedot**

Mikäli kohteen alueella on useampia muinaisjäännöslajeja (esim. asuinpaikka ja röykkiöitä), täytä samalla nimellä ja inventointinumerolla useampi kortti

**Hoito ja kunto**

**A. Kunto:** 1=koskematon, 2=tutkittu osittain, 3=tutkittu kokonaan, 4=tuhoutunut osittain, 5=tuhoutunut kokonaan, 6=tutkittu ja tuhoutunut osittain, 7=tutkittu ja tuhoutunut kokonaan

**B. Alkuperäisyys:** 1=täysin alkuperäinen, 2=entisöity osittain, 3=entisöity kokonaan, 4=siirretty alkuperäiseltä paikaltaan

**C. Hoitotarve:** 1=vaatii entistämistä, 2=vaatii kunnostamista, 3=vaatii puhdistamista tai esiin kaivamista, 4=vaatii tuki- tai suojarakenteita, 5=vaatii tutkimuksia tuhoutumisen estämiseksi, 6=vaatii jatkuvaa hoitoa, 7=ei vaadi hoitotoimenpiteitä

**D. Hoitotilanne:** 1=peruskunnostettu, 2=tuettu rakentein, 3=pidetään puhtaana

**E. Rajaustarkkuus:** 1=rajattu arvion pohjalta, 2=rajattu osittaisella koekaivauksella, 3=rajattu kokonaan epävarmasti koekaivauksin, 4=rajattu kokonaan luotettavin koekaivauksi, 5=rajattu näkyvien rakenteiden perusteella

**F. Vahvistustapa:** 1=rajattu vain muinaisjäännös, 2=rajattu vain suoja-alue, 3=rajattu sekä muinaisjäännös että suoja-alue

**G. Maastomerkinä:** 1=kuparitaulu, 2=kertova taulu, 3=paalurajaus ilman taulua, 4=paalurajaus ja taulu, 5=aitaus ja taulu, 6=rakennus ympärillä ja taulu

**Tila ja omistaja**

Mikäli kohde on useamman kylän tai kunnan alueella, TÄYTÄ LISÄKORTTI

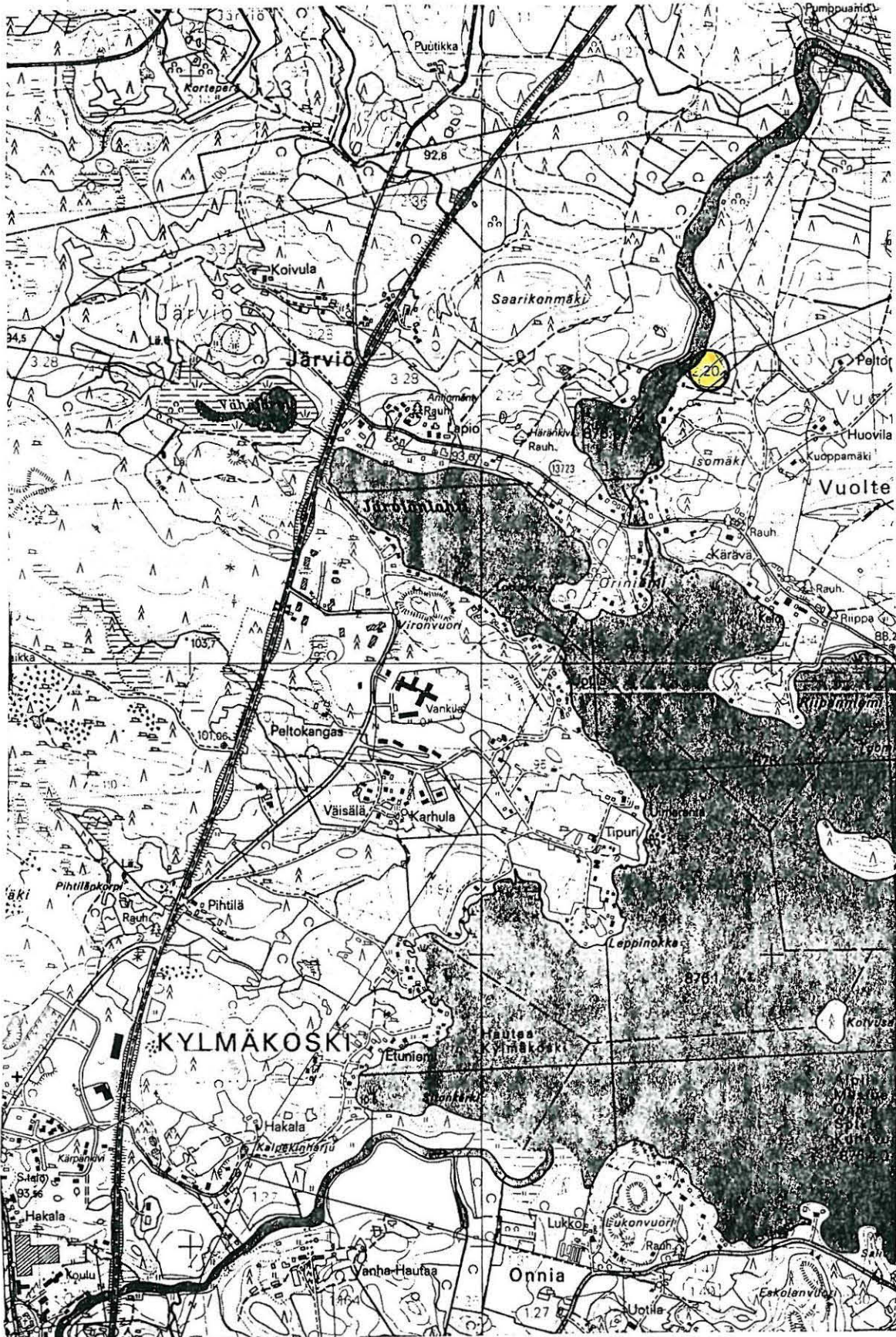


VUOLTEE, TARPPIA

Kopio peruskartasta 2114 08 VIIALA

Mk 1:20 000




x=6786 03, y=2485 78, z=88-90

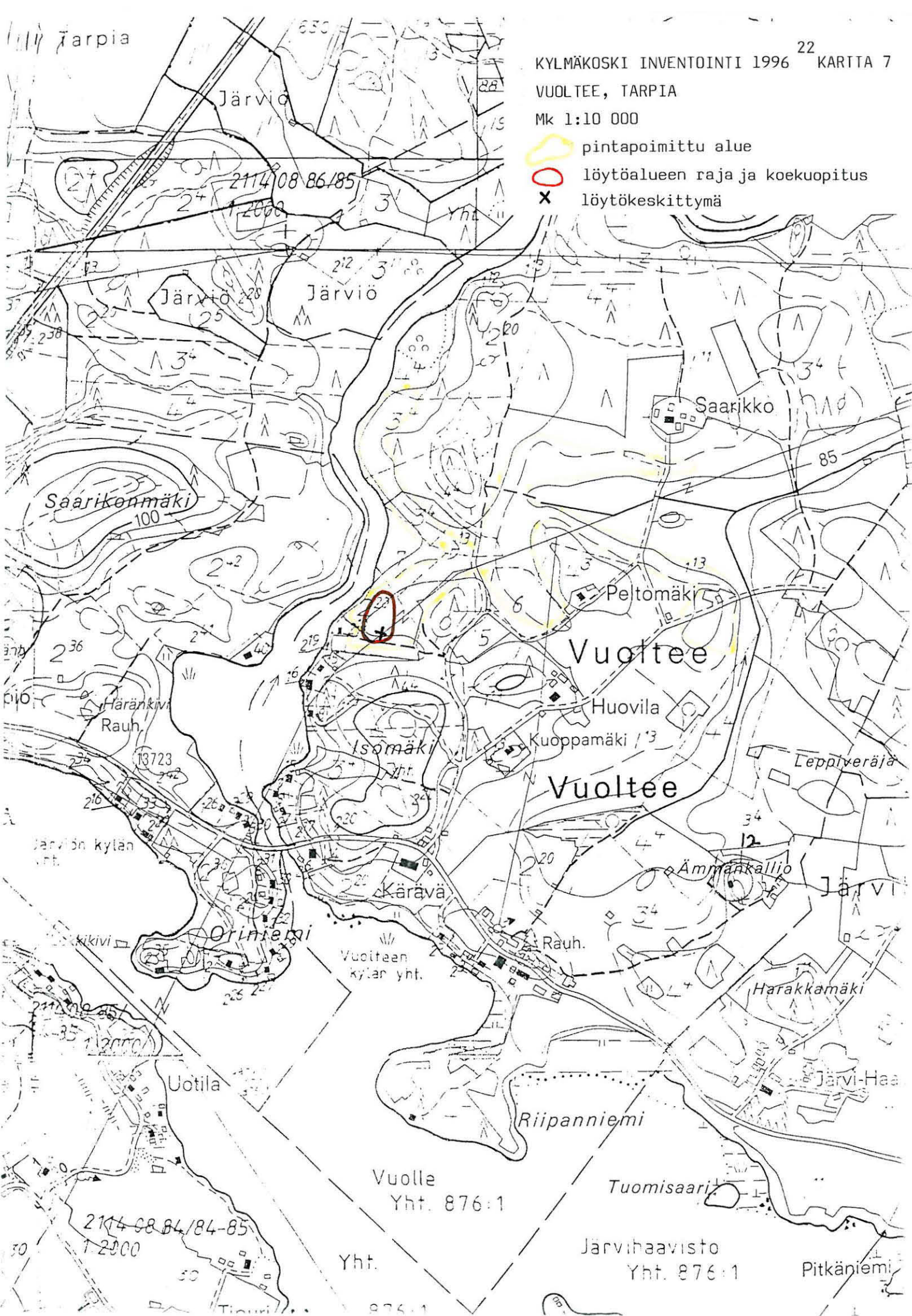




VUOLTEE, TARPIA

Mk 1:10 000

-  pintapoimittu alue
-  löytöalueen raja ja koekuopitus
-  löytökeskittymä



# ARKEOLOGISEN KOHTEEN TARKASTUS

|  |  |  |
|--|--|--|
|  |  |  |
|--|--|--|

## Tunnistetiedot

Kunta: Kylmäkoski Inventointinnumero: 4  
 Alue: Sontula Luokka: II  
 Nimi: Koulun pelto Ajoitus: kivikausi  
 Kohteen laji: asuinpaikka Lukumäärä: 1  
 Kohteesta muita kortteja \_\_\_\_\_ kpl (ks. täyttöohjeet)  
 Tarkastaja: Timo Jussila Tarkastusaika: lokakuu 1996

## Sijaintitiedot

Peruskartta 2114 08 VIIALA Pinta-ala 40 x 80 m  
 x = 6783 61 y = 2488 58 z = 88  
 Suunta ja etäisyys kirkosta tms. 5,2 km Kylmäkosken kirkosta itään

## Hoito ja kunto (ks. täyttöohjeet)

A  B  C  D  E  F  G

## Tila ja omistaja (ks. täyttöohjeet)

Kylä/kaupunginosa: Sontula  
 Tila/Rno/Nimi Rno 6:20 Mattila  
 tai Kortteli/tontti/palsta \_\_\_\_\_  
 Omistaja: Tuomo Halonen Puhelin: 03/5423019  
 Osoite: Tuomontie 8 Postitmp: 37800 Toijala  
 Kiinteistötunnus      vuokrattu, ks huomautukset

Lisää kiinteistöjä kpl

**Aiemmat tiedot: -**

**Aiemmat löydöt: -**

**Tarkastuslöydöt: KM 30159:1-3 (kvartsikaavin ja -iskoksia)**



## TARKASTUSKERTOMUS

**Liitteet:**

kartat 1, 8-9

muut liitteet: -

negatiivit: -

diat: 36224

**Tarkastuksen aihe:** Kylmäkosken arkeologinen perusinventointi

**Kohteen kuvaus:** Sontulan koulun pohjoispuolella sijaitseva, pohjoiseen loivasti laskeva peltoalue, jonka terassilta löytyi pintapoiminnassa kvartsikaavin ja -iskoksia 30 x 60 m (E-W x N-S) laajuiselta alueelta. Inventoija havaitsi toisella kerralla paikalla käydessään vielä yhden kvartsin, jota ei kuitenkaan ottanut talteen.

Samalta peltoalueelta, kvartsien löytöpaikalta n. 200-300 metrin etäisyydellä pohjoiseen Sontulan tien läheltä löytyi metallikuonaa, jota ei otettu talteen.

**Ympäristö ja maasto:** (vesistö, vesistökoodi, rakennukset, tiet, sorakuopat jne)  
Asuinpaikka sijaitsee Jalantijärven itäpäässä järveen rajautuvalla peltoalueella, n. 80 metriä Sontulan koulurakennuksesta luoteeseen. Inventoinnin aikaan peltoalue oli viljelyksessä.

**Laajuuden arviointiperuste:** Maaston topografia ja pintapöiminnassa havaittu iskosten levintä.

**Luokitusehdotus perusteluineen:** II; asuinpaikan tarkempi määrittely edellyttää arkeologista tutkimusta

**Ehdotus suoja-alueeksi:** Suoja-alue sisältyy rajaukseen; määrittelyssä on otettu huomioon löytöjen levintä ja pellon topografiassa erottuva terassi.

**Havaintomahdollisuudet:** hyvät

**Opas:**

**Rauhoitustoimenpiteet maastossa:**

**Tiedossa olevat maankäyttösuunnitelmat, kiireellisyys:** ei tiedossa

**Lähilöytöjä:**

\*\*\*\*\*

**Selostus jätetty**

Aika

Paikka

Allekirjoitus

**Jatkotoimenpiteitä:****Huomautuksia (esim. perimätieto) ja lisäyksiä:****Täyttöohjeita:****Tunnistetiedot**

Mikäli kohteen alueella on useampia muinaisjäännöslajeja (esim. asuinpaikka ja röykkiöitä), täytä samalla nimellä ja inventointinumerolla useampi kortti

**Hoito ja kunto**

**A. Kunto:** 1=koskematon, 2=tutkittu osittain, 3=tutkittu kokonaan, 4=tuhoutunut osittain, 5=tuhoutunut kokonaan, 6=tutkittu ja tuhoutunut osittain, 7=tutkittu ja tuhoutunut kokonaan

**B. Alkuperäisyys:** 1=täysin alkuperäinen, 2=entisoity osittain, 3=entisoity kokonaan  
4=siirretty alkuperäiseltä paikaltaan

**C. Hoitotarve:** 1=vaatii entistämistä, 2=vaatii kunnostamista, 3=vaatii puhdistamista tai esiin kaivamista, 4=vaatii tuki- tai suojarakenteita, 5=vaatii tutkimuksia tuhoutumisen estämiseksi, 6=vaatii jatkuvaa hoitoa, 7=ei vaadi hoitotoimenpiteitä

**D. Hoitotilanne:** 1=peruskunnostettu, 2=tuettu rakentein, 3=pidetään puhtaana

**E. Rajaustarkkuus:** 1=rajattu arvion pohjalta, 2=rajattu osittaisella koekaivauksella, 3=rajattu kokonaan epävarmasti koekaivauksin, 4=rajattu kokonaan luotettavin koekaivauksi, 5=rajattu näkyvien rakenteiden perusteella

**F. Vahvistustapa:** 1=rajattu vain muinaisjäännös, 2=rajattu vain suoja-alue, 3=rajattu sekä muinaisjäännös että suoja-alue

**G. Maastomerkintä:** 1=kuparitaulu, 2=kertova taulu, 3=paalurajaus ilman taulua, 4=paalurajaus ja taulu, 5=aitaus ja taulu, 6=rakennus ympärillä ja taulu

**Tila ja omistaja**

Mikäli kohde on useamman kylän tai kunnan alueella, TÄYTÄ LISÄKORTTI



KYLMÄKOSKI INVENTOINTI 1996

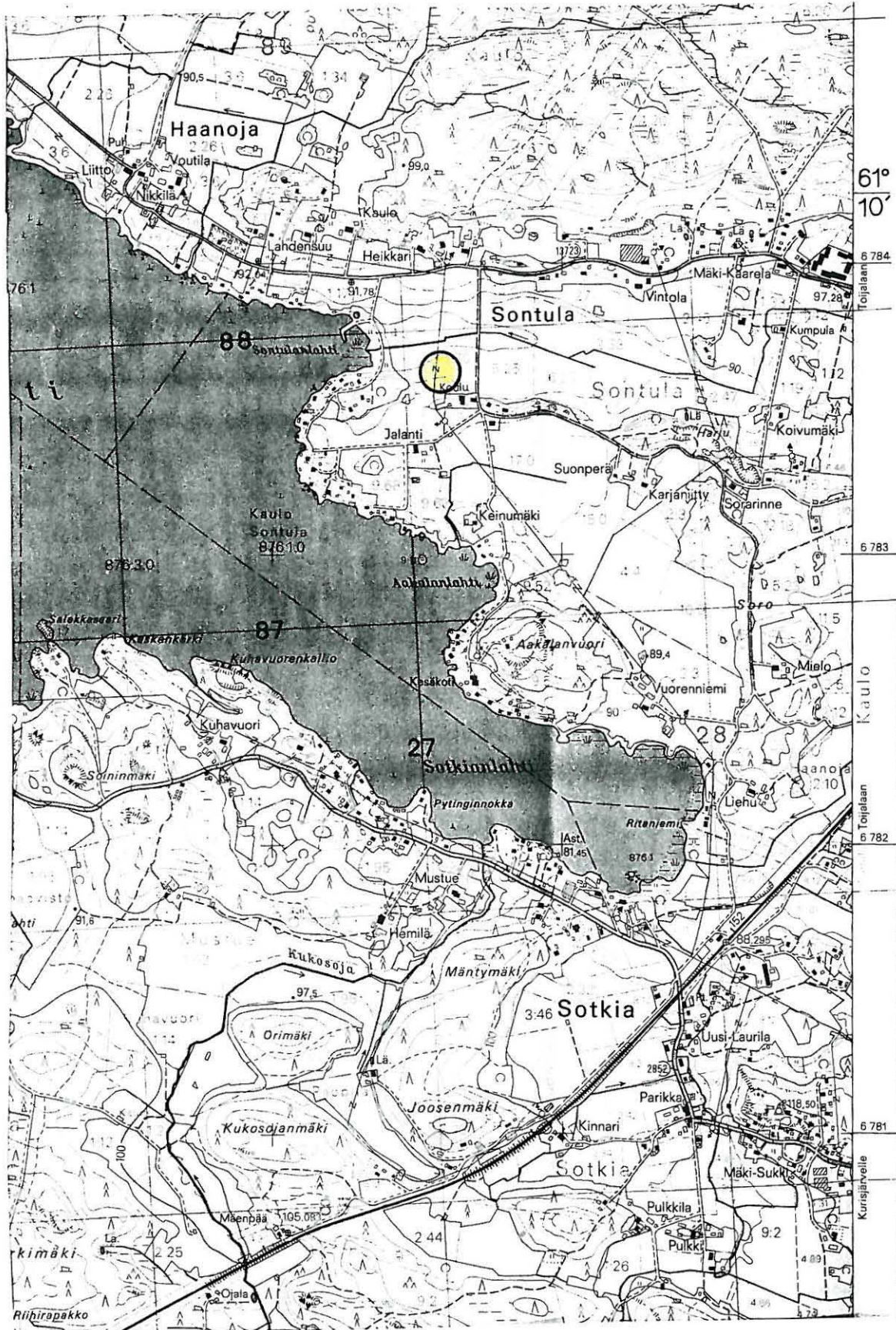
KARTTA 8

SONTULA, KOULUN PELTO

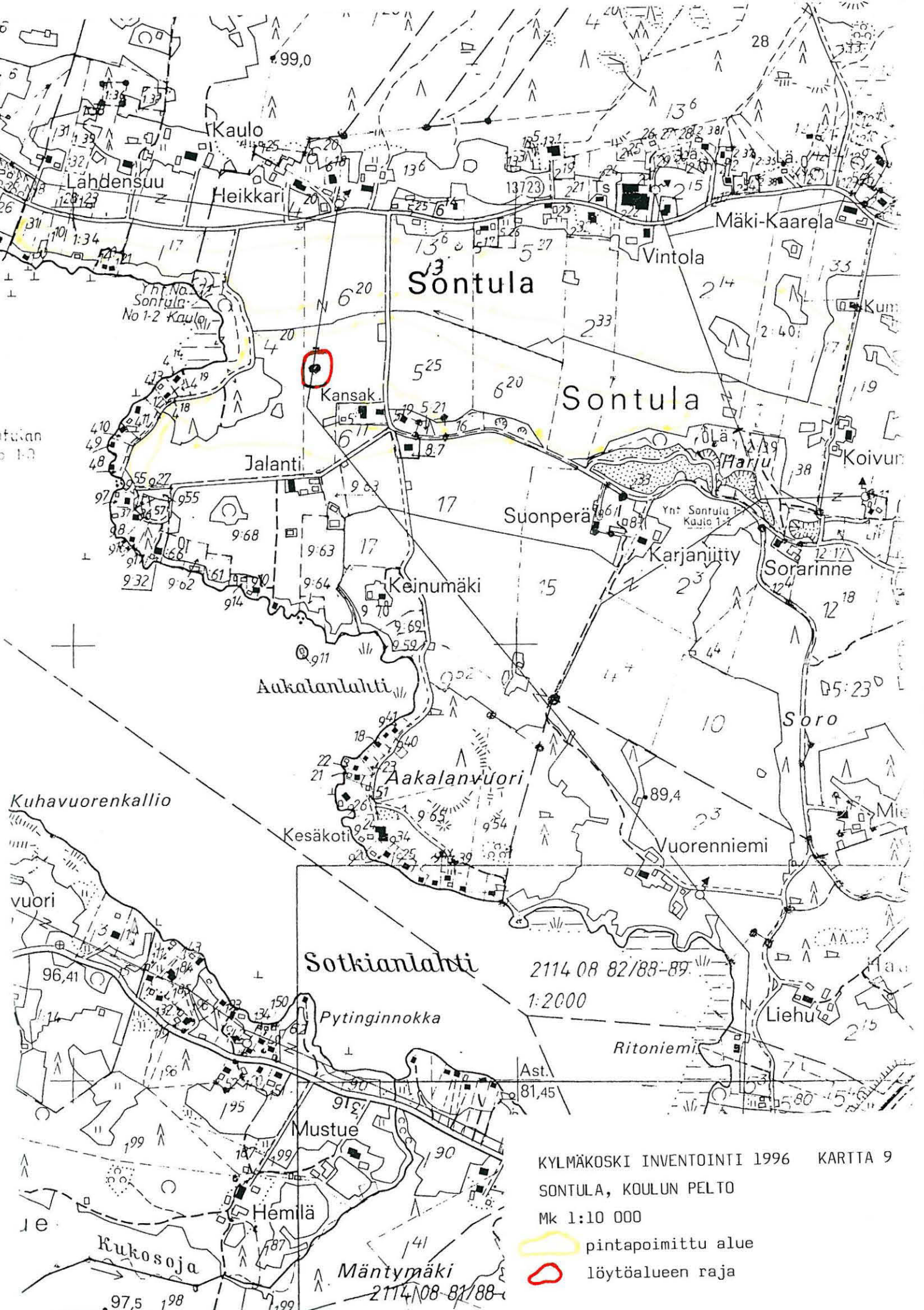
Kopio peruskartasta 2114 08 VIIALA

Mk 1:20 000

x=6783 61, y=2488 58, z=88







KYLMÄKOSKI INVENTOINTI 1996 KARTTA 9

SONTULA, KOULUN PELTO

Mk 1:10 000

- pintapoimittu alue
- löytöalueen raja

2114 08 82/88-89

1:2000

Ast.

81,45

Mäntymäki  
2114 08 81/88

# ARKEOLOGISEN KOHTEEN TARKASTUS

|  |  |  |
|--|--|--|
|  |  |  |
|--|--|--|

## Tunnistetiedot

Kunta: Kylmäkoski Inventointinnumero: 5  
 Alue: Kurisjärvi Luokka: II  
 Nimi: Siniänmäki Ajoitus: kivikausi  
 Kohteen laji: asuinpaikka Lukumäärä: 1  
 Kohteesta muita kortteja \_\_\_\_\_ kpl (ks. täyttöohjeet)  
 Tarkastaja: Timo Jussila Tarkastusaika: lokakuu 1996

## Sijaintitiedot

Peruskartta 2114 11 TOIJALA Pinta-ala 30 x 60 m  
 x = 6781 22 y = 2492 14 z = 83-84  
 Suunta ja etäisyys kirkosta tms. 9,3 km Kylmäkosken kirkosta itään

## Hoito ja kunto (ks. täyttöohjeet)

A  B  C  D  E  F  G

## Tila ja omistaja (ks. täyttöohjeet)

Kylä/kaupunginosa: Tiura  
 Tila/Rno/Nimi Rno 3:37 Siniänmäki-Tiura  
 tai Kortteli/tontti/palsta \_\_\_\_\_  
 Omistaja: Tapio Tiura Puhelin: 03/5466221  
 Osoite: Urheilukentäntie 10 Postitmp: 31760 Urjala

Kiinteistötunnus 

|     |     |      |      |
|-----|-----|------|------|
| 310 | 430 | 0003 | 0037 |
|-----|-----|------|------|

 vuokrattu, ks huomautukset

Lisää kiinteistöjä kpl

**Aiemmat tiedot: -**

**Aiemmat löydöt: -**

**Tarkastuslöydöt: KM 30160:1 (5 kvartsi-iskosta)**

## TARKASTUSKERTOMUS

**Liitteet:**

kartat 1, 10-11

muut liitteet: -

negatiivit: 106717-106718

diat: 36218

**Tarkastuksen aihe:** Kylmäkosken arkeologinen perusinventointi

**Kohteen kuvaus:** Kurisjärven peltoaukean pohjoisreunasta, Siniänmäen etelärinteen alaosaan löydettiin pellon pintapöiminnässä 30 x 60 m (SW-NE) laajuiselta alueelta kvartsi-iskoksia. Löydöt sijaitsivat pellon etelärinteen alla 60 metrin matkalla juuri ennen tasaista alavaa peltoaluetta.

**Ympäristö ja maasto:** (vesistö, vesistökoodi, rakennukset, tiet, sorakuopat jne)  
 Kurisjärven laaja peltoaukea sijaitsee n.2,5 km Jalantijärven kaakkoispuolella. Jalantijärvestä on kulkenut vesiväylä muinaiseen Kurisjärveen, ja asuinpaikka on sijainnut sen pohjoisrannalla etelärinteessä.

**Laajuuden arviointiperuste:** iskosten levintä pintapöiminnassa ja maaston topografia

**Luokitusehdotus perusteluineen:** II; asuinpaikan tarkempi määrittely edellyttää arkeologista tutkimusta.

**Ehdotus suoja-alueeksi:**

**Havaintomahdollisuudet:** osa pellostä kyntämätön

**Opas:**

**Rauhoitustoimenpiteet maastossa:**

**Tiedossa olevat maankäyttösuunnitelmat, kiireellisyys:** ei tiedossa

**Lähilöytöjä:** Tiuran Hevossaaren kivikautinen asuinpaikka (inv. nro 6) sijaitsee Siniänmäen asuinpaikalta 400 m itään ja 70 m etelään sijaitsee Kurisjärven Järvensuon kivikautinen irtolöytöpaikka (inv. nro 25).

\*\*\*\*\*

## Selostus jätetty

Aika

Paikka

Allekirjoitus



KYLÄKOSKI INVENTOINTI 1996

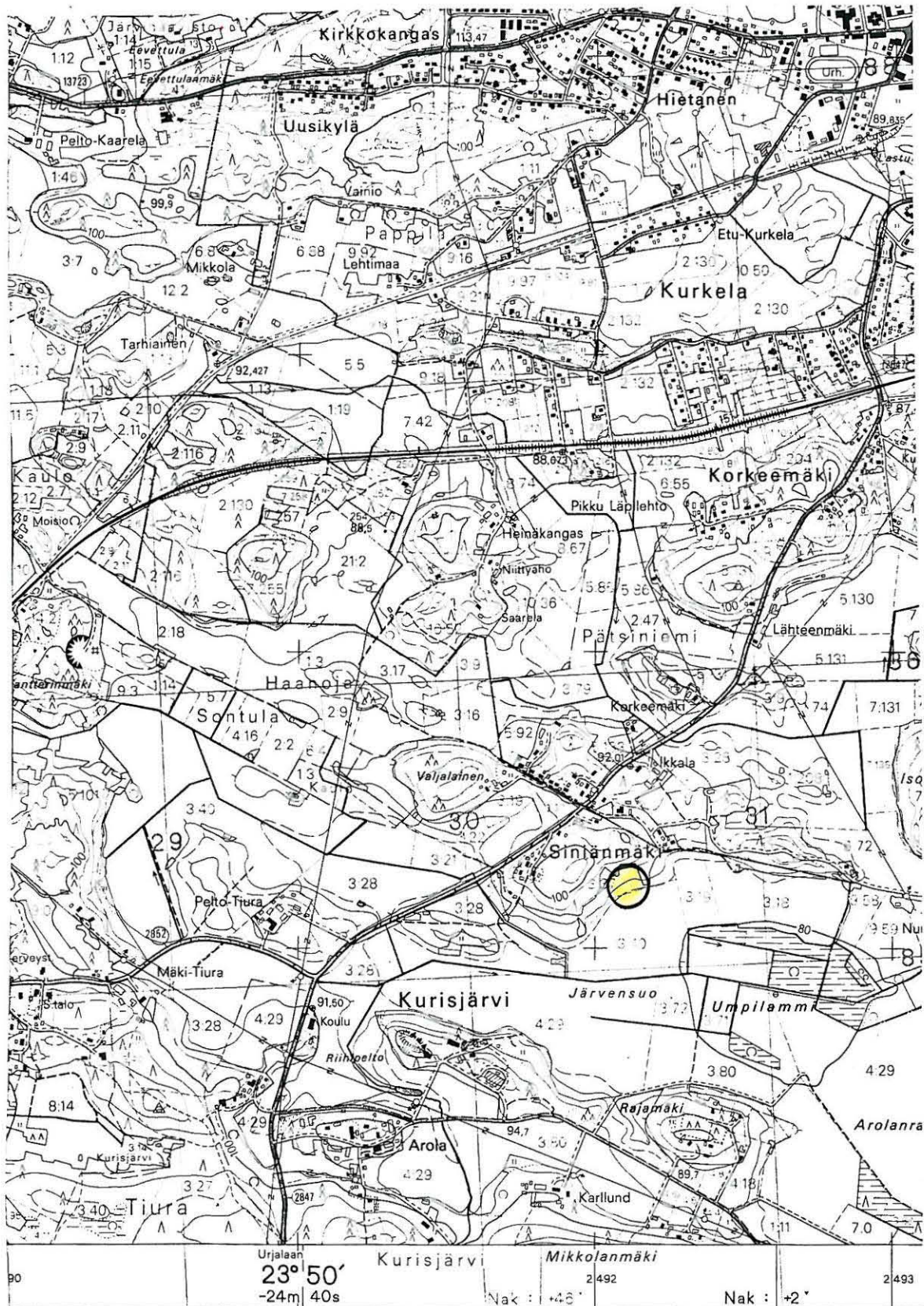
KARTTA 10

KURISJÄRVI, SINIÄNMÄKI

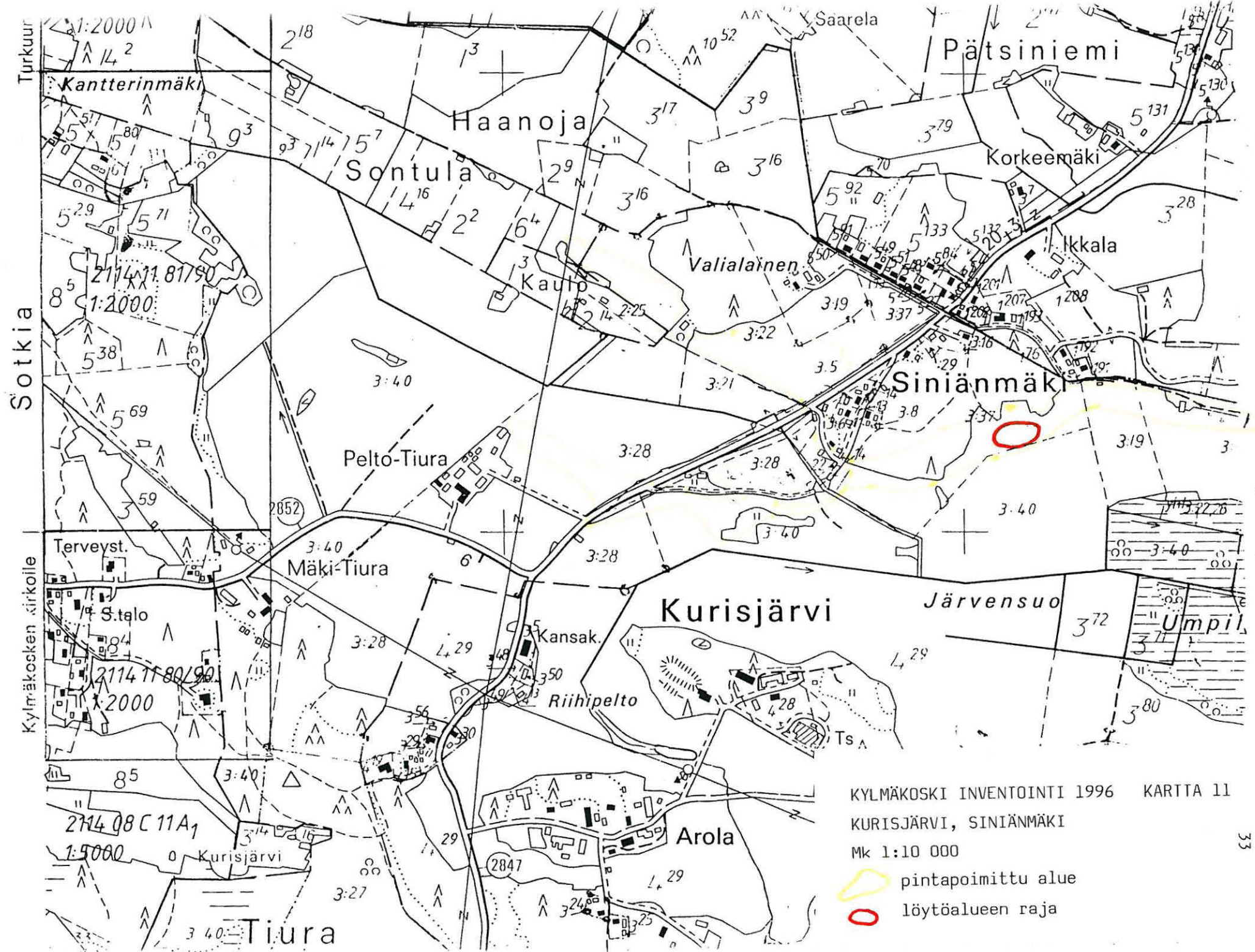
Kopio peruskartasta 2114 11 TOIJALA

Mk 1:20 000

x=6781 22, y=2492 14, z=83-84







KYLMÄKOSKI INVENTOINTI 1996 KARTTA 11  
 KURISJÄRVI, SINIÄNMÄKI  
 Mk 1:10 000

- ▭ pintapoimittu alue
- löytöalueen raja

# ARKEOLOGISEN KOHTEEN TARKASTUS

|  |  |  |
|--|--|--|
|  |  |  |
|--|--|--|

## Tunnistetiedot

Kunta: Kylmäkoski Inventointinnumero: 6  
 Alue: Tiura Luokka: II  
 Nimi: Hevossaari Ajoitus: kivikausi  
 Kohteen laji: asuinpaikka Lukumäärä: 1  
 Kohteesta muita kortteja \_\_\_\_\_ kpl (ks. täyttöohjeet)  
 Tarkastaja: Timo Jussila Tarkastusaika: lokakuu 1996

## Sijaintitiedot

Peruskartta 2114 11 TOIJALA Pinta-ala 40 x 100 m  
 x = 6781 24 y = 2492 58 z = 83  
 Suunta ja etäisyys kirkosta tms. 9,5 km Kylmäkosken kirkosta itään

## Hoito ja kunto (ks. täyttöohjeet)

A  B  C  D  E  F  G

## Tila ja omistaja (ks. täyttöohjeet)

Kylä/kaupunginosa: Tiura  
 Tila/Rno/Nimi Rno 3:18 Suppu  
 tai Kortteli/tontti/palsta \_\_\_\_\_  
 Omistaja: Martti Hänninen Puhelin: \_\_\_\_\_  
 Osoite: Siniänmäentie 11 Postitmp: 37800 Toijala  
 Kiinteistötunnus 

|     |     |      |      |
|-----|-----|------|------|
| 310 | 430 | 0003 | 0018 |
|-----|-----|------|------|

 vuokrattu, ks huomautukset  
 Lisää kiinteistöjä \_\_\_\_\_ kpl

**Aiemmat tiedot: -**

**Aiemmat löydöt: -**

**Tarkastuslöydöt: KM 30161:1 (kvartsi-iskoksia)**

## TARKASTUSKERTOMUS

### Liitteet:

kartat 1, 12-13

muut liitteet: -

negatiivit: 106720

diat: 36219

**Tarkastuksen aihe:** Kylmäkosken arkeologinen perusinventointi

**Kohteen kuvaus:** Laajan peltoaukean pohjoisreunassa kohoavan metsäharjanteen etelärinteellä pellon reunassa sijaitseva asuinpaikka. Pellosta löytyi n. 40 x 100 m alueelta pintapöiminnassa kvartsi-iskoksia. Lisäksi yksi kvartsi löytyi löytöalueen länsipäästä metsään johtavan polun suusta. Metsänreunaan tehdyistä koekuopista ei havaittu mitään asuinpaikkaan viittaavaa.



**Ympäristö ja maasto:** (vesistö, vesistökoodi, rakennukset, tiet, sorakuopat jne)  
Kurisjärven peltoaukealla, n. 3 km Jalantijärven kaakkoispuolella. Jalantijärvestä on kulkenut uoma kivikaudella muinaiseen Kurisjärveen, ja asuinpaikka on sijainnut tämän altaan pohjoisrannalla.

**Laajuuden arviointiperuste:** maaston topografia sekä pintapoiminnassa ja koekuopituksessa havaittu kvartsi-iskosten levintä.

**Luokitusehdotus perusteluineen:** II; asuinpaikan tarkempi määrittely edellyttää arkeologista tutkimusta

**Ehdotus suoja-alueeksi:**

**Havaintomahdollisuudet:** iskokset poimittu sänkipellosta

**Opas:**

**Rauhoitustoimenpiteet maastossa:**

**Tiedossa olevat maankäyttösuunnitelmat, kiireellisyys:** ei tiedossa

**Lähilöytöjä:** 400 m länteen tältä paikalta sijaitsee Siniänmäen kivikautinen asuinpaikka (inv. nro 5) ja 900 m länsilounaaseen Järvensuon kivikautinen irtolöytöpaikka (inv. nro 25).

\*\*\*\*\*

## Selostus jätetty

Aika

Paikka

Allekirjoitus

**Jatkotoimenpiteitä:****Huomautuksia (esim. perimätieto) ja lisäyksiä:****Täyttöohjeita:****Tunnistetiedot**

Mikäli kohteen alueella on useampia muinaisjäännöslajeja (esim. asuinpaikka ja röykkiöitä), täytä samalla nimellä ja inventointinumerolla useampi kortti

**Hoito ja kunto**

**A. Kunto:** 1=koskematon, 2=tutkittu osittain, 3=tutkittu kokonaan, 4=tuhoutunut osittain, 5=tuhoutunut kokonaan, 6=tutkittu ja tuhoutunut osittain, 7=tutkittu ja tuhoutunut kokonaan

**B. Alkuperäisyys:** 1=täysin alkuperäinen, 2=entisöity osittain, 3=entisöity kokonaan  
4=siirretty alkuperäiseltä paikaltaan

**C. Hoitotarve:** 1=vaatii entistämistä, 2=vaatii kunnostamista, 3=vaatii puhdistamista tai esiin kaivamista, 4=vaatii tuki- tai suojarakenteita, 5=vaatii tutkimuksia tuhoutumisen estämiseksi, 6=vaatii jatkuvaa hoitoa, 7=ei vaadi hoitotoimenpiteitä

**D. Hoitotilanne:** 1=peruskunnostettu, 2=tuettu rakentein, 3=pidetään puhtaana

**E. Rajaustarkkuus:** 1=rajattu arvion pohjalta, 2=rajattu osittaisella koekaivauksella, 3=rajattu kokonaan epävarmasti koekaivauksin, 4=rajattu kokonaan luotettavin koekaivauksi, 5=rajattu näkyvien rakenteiden perusteella

**F. Vahvistustapa:** 1=rajattu vain muinaisjäännös, 2=rajattu vain suoja-alue, 3=rajattu sekä muinaisjäännös että suoja-alue

**G. Maastomerkintä:** 1=kuparitaulu, 2=kertova taulu, 3=paalurajaus ilman taulua, 4=paalurajaus ja taulu, 5=aitaus ja taulu, 6=rakennus ympärillä ja taulu

**Tila ja omistaja**

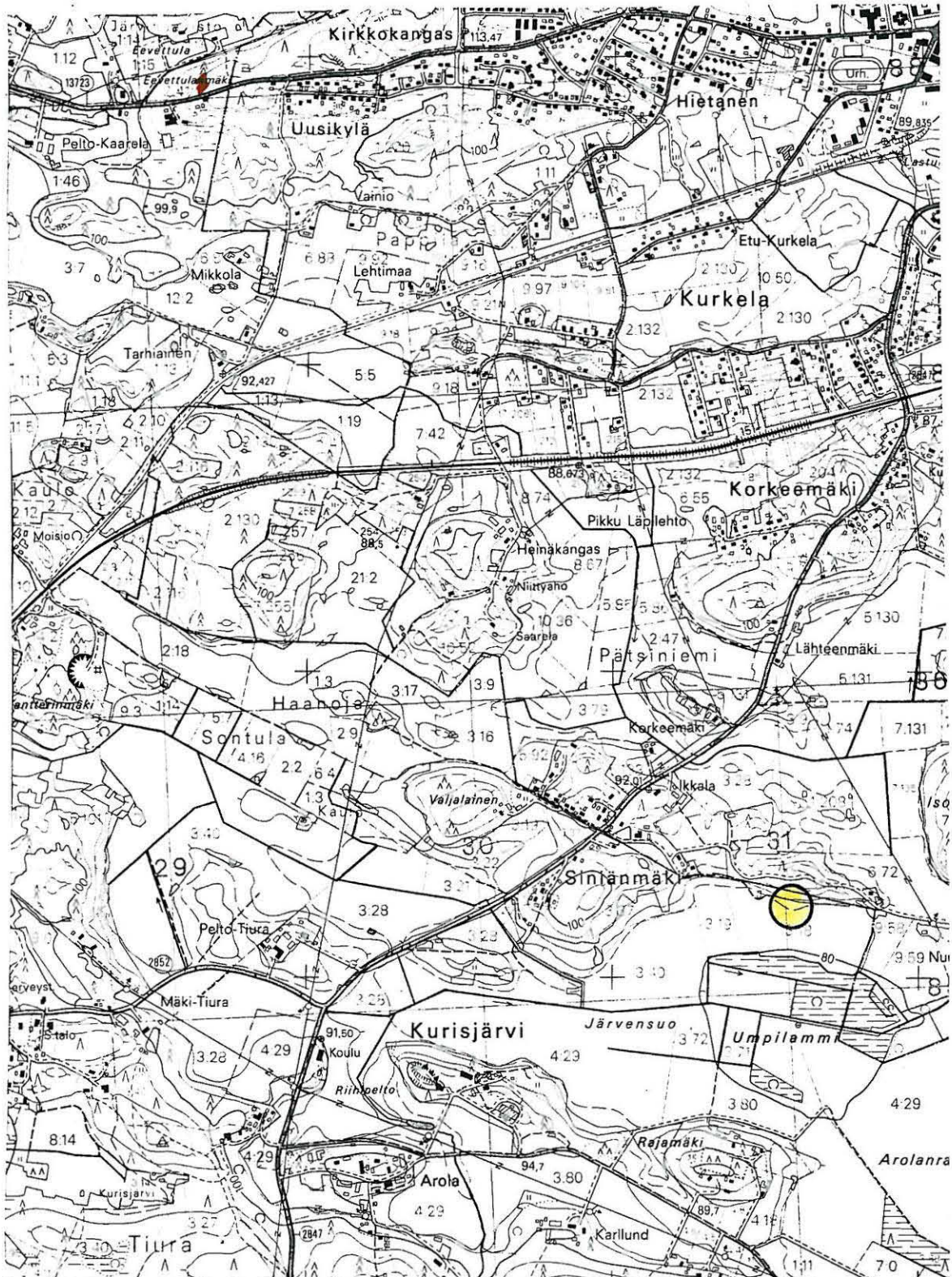
Mikäli kohde on useamman kylän tai kunnan alueella, TÄYTÄ LISÄKORTTI

TIURA, HEVOSSAARI

Kopio peruskartasta 2114 11 TOIJALA

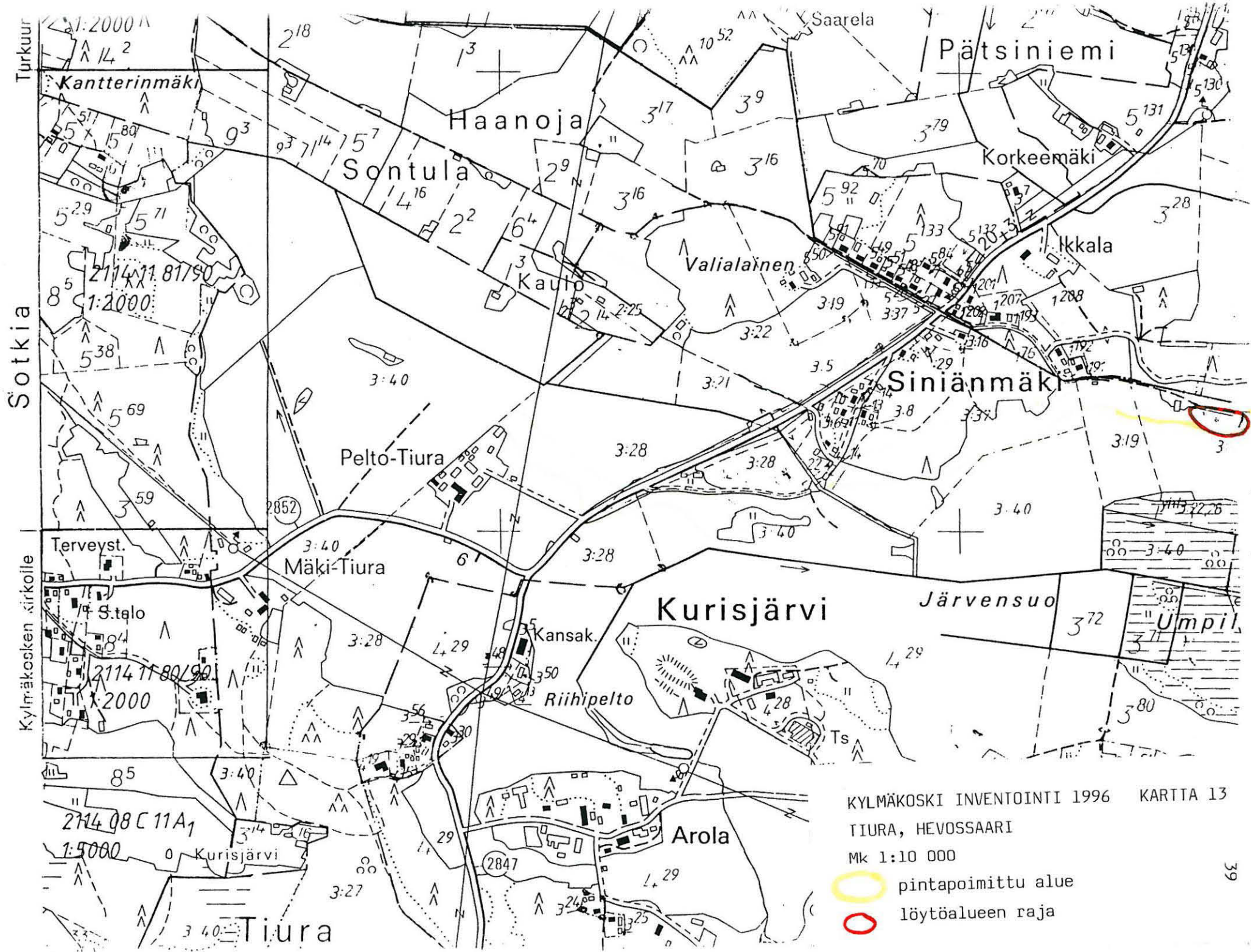
Mk 1:20 000

x=6781 24, y=2492 58, z=83



|          |            |              |  |
|----------|------------|--------------|--|
| Urjalaan | Kurisjärvi | Mikkolanmäki |  |
| 23° 50'  |            |              |  |
| -24m 40s |            |              |  |
|          | Nak : +46° | Nak : +2°    |  |





KYLMÄKOSKI INVENTOINTI 1996 KARTTA 13  
 TIURA, HEVOSSAARI  
 Mk 1:10 000



## TARKASTUSKERTOMUS

### Liitteet:

kartat 1, 14-15

muut liitteet: -

negatiivit: -

diat: 36230

**Tarkastuksen aihe:** Kylmäkosken arkeologinen perusinventointi

**Kohteen kuvaus:** Soininmäen eteläpuolelta pellostä löydettiin 1900-luvun alussa kaksi kourutaltoa. Vuoden 1996 inventoinnissa niiden ympäristön peltoalue pintapoisesti, jolloin löydettiin kaksi kvartsi-iskosta n. 100 m ja 200 m talttojen löytöpaikasta länteen. Kaikki löydöt ovat peräisin ympäröivästä maastosta erottuvalta, loivasti lounaaseen laskevalta peltoterassilta. Pelto rajautuu pohjoisessa Sotkian tiehen. Tien leikkauksissa ja Soininmäen metsään tehdyissä koekuopissa ei havaittu mitään muinaisjäännökseen viittaavaa.



**Ympäristö ja maasto:** (vesistö, vesistökoodi, rakennukset, tiet, sorakuopat jne)

Löytöpaikka sijaitsee n. 500 m Jalantijärven eteläpuolella, Soininmäki-nimisen havumetsää kasvavan mäen eteläpuolella, viljelyksessä olevalla pellolla. Pellon ja metsän välissä kulkee Sotkian tie. Löydöt ovat peräisin välittömästi sen eteläpuolelta. N. 100 m löytöpaikalta lounaaseen on Jalantijärveen laskeva matala Äijänoja.

**Laajuuden arviointiperuste:** tasatalttojen löytöpaikka, pintapoiminnassa havaittu kvartsi-iskosten levintä sekä maaston topografia

**Luokitusehdotus perusteluineen:** II; asuinpaikan tarkempi määrittely edellyttää arkeologista tutkimusta

**Ehdotus suoja-alueeksi:**

**Havaintomahdollisuudet:** kohtalaiset; osa pellosta kyntämättä tai oraalla.

**Opas:**

**Rauhoitustoimenpiteet maastossa:**

**Tiedossa olevat maankäyttösuunnitelmat, kiireellisyys:** Sotkian tiehen on suunnitteilla tienoikaisuja

**Lähilöytöjä:**

\*\*\*\*\*

**Selostus jätetty**

Aika

Paikka

Allekirjoitus

**Jatkotoimenpiteitä:****Huomautuksia (esim. perimätieto) ja lisäyksiä:****Täyttöohjeita:****Tunnistetiedot**

Mikäli kohteen alueella on useampia muinaisjäännöslajeja (esim. asuinpaikka ja röykkiöitä), täytä samalla nimellä ja inventointinumerolla useampi kortti

**Hoito ja kunto**

**A. Kunto:** 1=koskematon, 2=tutkittu osittain, 3=tutkittu kokonaan, 4=tuhoutunut osittain, 5=tuhoutunut kokonaan, 6=tutkittu ja tuhoutunut osittain, 7=tutkittu ja tuhoutunut kokonaan

**B. Alkuperäisyys:** 1=täysin alkuperäinen, 2=entisoity osittain, 3=entisoity kokonaan  
4=siirretty alkuperäiseltä paikaltaan

**C. Hoitotarve:** 1=vaatii entistämistä, 2=vaatii kunnostamista, 3=vaatii puhdistamista tai esiin kaivamista, 4=vaatii tuki- tai suojarakenteita, 5=vaatii tutkimuksia tuhoutumisen estämiseksi, 6=vaatii jatkuvaa hoitoa, 7=ei vaadi hoitotoimenpiteitä

**D. Hoitotilanne:** 1=peruskunnostettu, 2=tuettu rakentein, 3=pidetään puhtaana

**E. Rajaustarkkuus:** 1=rajattu arvion pohjalta, 2=rajattu osittaisella koekaivauksella, 3=rajattu kokonaan epävarmasti koekaivauksin, 4=rajattu kokonaan luotettavin koekaivauksi, 5=rajattu näkyvien rakenteiden perusteella

**F. Vahvistustapa:** 1=rajattu vain muinaisjäännös, 2=rajattu vain suoja-alue, 3=rajattu sekä muinaisjäännös että suoja-alue

**G. Maastomerkintä:** 1=kuparitaulu, 2=kertova taulu, 3=paalurajaus ilman taulua, 4=paalurajaus ja taulu, 5=aitaus ja taulu, 6=rakennus ympärillä ja taulu

**Tila ja omistaja**

Mikäli kohde on useamman kylän tai kunnan alueella, TÄYTÄ LISÄKORTTI

KYLÄKOSKI INVENTOINTI 1996

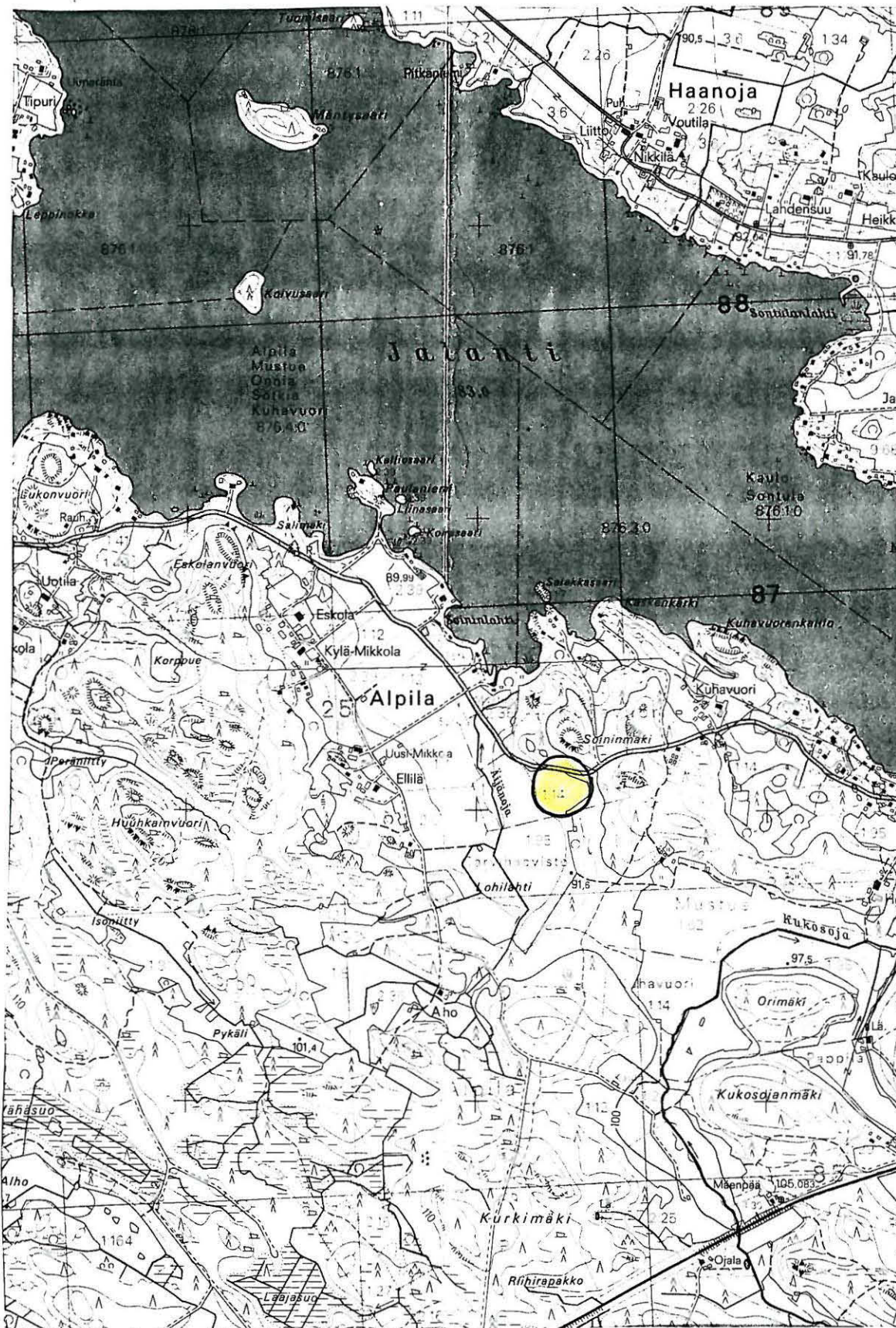
KARTTA 14

KUHAVUORI, SOININMÄKI



Kopio peruskartasta 2114 08 VIIALA

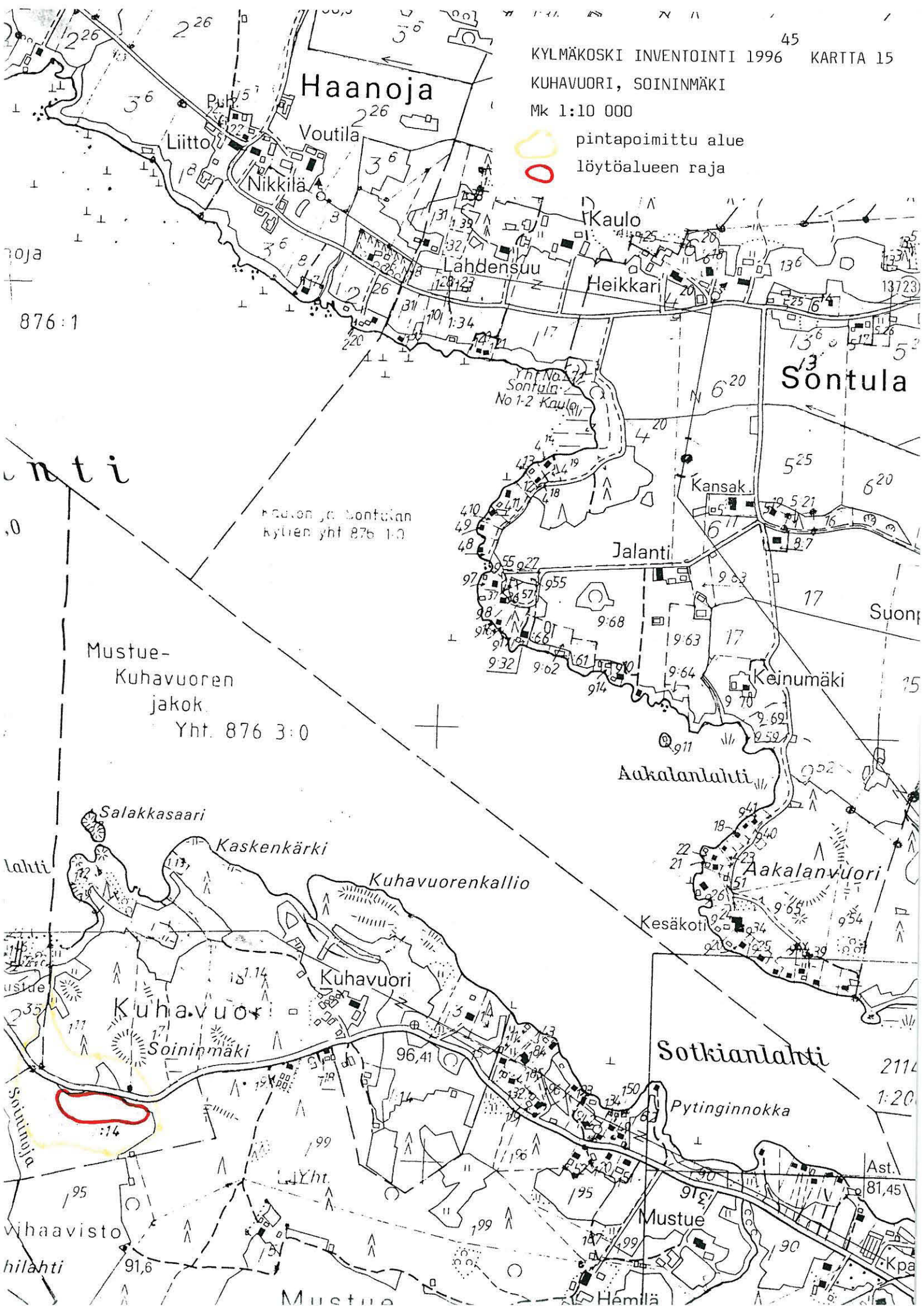
Mk 1:20 000

x=6782 10-14, y=2487 16-37, z=88-90





-  pintapoimittu alue
-  löytöalueen raja



876:1

Haanoja ja Sontulan  
kyltien yht 876 1:0

Mustue-  
Kuhavuoren  
jakok.  
Yht. 876 3:0

2114  
1:20

Ast.  
81,45

# ARKEOLOGISEN KOHTEEN TARKASTUS

|  |  |  |
|--|--|--|
|  |  |  |
|--|--|--|

## Tunnistetiedot

Kunta: Kylmäkoski Inventointinnumero: 8  
 Alue: Vuoltee Luokka: II  
 Nimi: Riipanniemi Ajoitus: metallikautinen  
 Kohteen laji: lapinraunioita Lukumäärä: 8  
 Kohteesta muita kortteja \_\_\_\_\_ kpl (ks. täyttöohjeet)  
 Tarkastaja: Timo Jussila Tarkastusaika: lokakuu 1996  
Ulla Lähdesmäki 11.3.1997

## Sijaintitiedot

Peruskartta 2114 08 VIIALA Pinta-ala \_\_\_\_\_  
 x = 6784 90 y = 2486 00 z = 90  
 Suunta ja etäisyys kirkosta tms. 2,9 km Kylmäkosken kirkolta NE

## Hoito ja kunto (ks. täyttöohjeet)

A  B  C  D  E  F  G

## Tila ja omistaja (ks. täyttöohjeet)

Kylä/kaupunginosa: Vuoltee  
 Tila/Rno/Nimi Rno 4:6 Riippa  
 tai Kortteli/tontti/palsta \_\_\_\_\_  
 Omistaja: Elise Riippa Puhelin: 03/5436957  
 Osoite: Sontulantie 749 Postitmp: 37800 Toijala  
 Kiinteistötunnus 

|     |     |      |      |
|-----|-----|------|------|
| 310 | 432 | 0004 | 0006 |
|-----|-----|------|------|

 vuokrattu, ks huomautukset  
 Lisää kiinteistöjä \_\_\_\_\_ kpl

## Aiemmat tiedot: lapinraunioalue

Anna-Liisa Hirviluodon tarkastuskertomus 1991 (Museovirasto, Arkeologian osasto, diar. 224/2.9.1991)

## Aiemmat löydöt: -

## Tarkastuslöydöt: -

## TARKASTUSKERTOMUS

### Liitteet:

|                |             |
|----------------|-------------|
| kartat         | I, 16-17    |
| muut liitteet: | -           |
| negatiivit:    | -           |
| diat:          | 36231-36235 |

**Tarkastuksen aihe:** Kylmäkosken arkeologinen perusinventointi

**Kohteen kuvaus:** Anna-Liisa Hirviluoto totesi tarkastuskäynnillään 1985 Riipanniemen länsi-itä -suuntaisella harjanteella olleen ainakin 10 rökkiötä, jotka oli koottu tasakokoisista, paikoin särmikkäistä kivistä ilman maatäytettä. Rökkiöiden lähellä hän havaitsi matalia vajoamia.

Vuoden 1996 inventoinnissa Riipanniemessä havaittiin 8 selvästi erottuvaa rauniota. Koko lakialue on moreenipohjainen ja kivikkoinen. Havaitut rauniot olivat sammalpeitteisiä ja ne sijaitsivat koko länsi-itä -suuntaisen harjanteen alueella. Mäen länsiosassa oli havaittavissa matalia kuoppia. Riipan talon vanhanisännän mukaan niemessä on ollut aikoinaan "lanttukellareita", joten osa kuopista saattaa olla sellaisia.

Riipanniemessä sijaitsee kaksi pientä peltoaluetta, jotka pintapoimittiin, samoin Riipanniemen koillispuolella olevat pellot, mutta niissä ei havaittu mitään muinaisjäännökseen viittaavaa.



**Ympäristö ja maasto:** (vesistö, vesistökoodi, rakennukset, tiet, sorakuopat jne)  
 Riipanniemi sijaitsee Jalantijärven pohjoisrannalla lähellä Toijalaan vievää Sontulan tietä. Rauniot sijaitsevat järveen työntyvän niemen länsi-itä -suuntaisella havumetsää kasvavalla moreeniharjanteella. Riipanniemen etelärannalla sijaitsee kaksi kesämökkiä, ja niemen luoteis- ja koillisosaan on raivattu pienet peltokaistaleet. Jalantijärvi on osa Vanajan vesistöä.

**Laajuuden arviointiperuste:** Raunioiden sijainti

**Luokitusehdotus perusteluineen:** II

**Ehdotus suoja-alueeksi:** harjun lakialue, jolla rauniot sijaitsevat; suoja-alue sisältyy aluerajaukseen

**Havaintomahdollisuudet:** raunioita on osittain vaikea havaita, koska metsässä on paikoin korkea aluskasvillisuus ja runsaasti vesaikkoa

**Opas:**

**Rauhoitustoimenpiteet maastossa:**

**Tiedossa olevat maankäyttösuunnitelmat, kiireellisyys:** ei tiedossa

**Lähilöytöjä:** 300 m Riipanniemestä pohjoiseen sijaitsee Vuolteen Kelon pelto, josta on löydetty hiotun kiviesineen katkelma (inv. nro 20).

\*\*\*\*\*

## Selostus jätetty

Aika

Paikka

Allekirjoitus

**Jatkotoimenpiteitä:****Huomautuksia (esim. perimätieto) ja lisäyksiä:****Täyttöohjeita:****Tunnistetiedot**

Mikäli kohteen alueella on useampia muinaisjäännöslajeja (esim. asuinpaikka ja röykkiöitä), täytä samalla nimellä ja inventointinumerolla useampi kortti

**Hoito ja kunto**

**A. Kunto:** 1=koskematon, 2=tutkittu osittain, 3=tutkittu kokonaan, 4=tuhoutunut osittain, 5=tuhoutunut kokonaan, 6=tutkittu ja tuhoutunut osittain, 7=tutkittu ja tuhoutunut kokonaan

**B. Alkuperäisyys:** 1=täysin alkuperäinen, 2=entisoity osittain, 3=entisoity kokonaan  
4=siirretty alkuperäiseltä paikaltaan

**C. Hoitotarve:** 1=vaatii entistämistä, 2=vaatii kunnostamista, 3=vaatii puhdistamista tai esiin kaivamista, 4=vaatii tuki- tai suojarakenteita, 5=vaatii tutkimuksia tuhoutumisen estämiseksi, 6=vaatii jatkuvaa hoitoa, 7=ei vaadi hoitotoimenpiteitä

**D. Hoitotilanne:** 1=peruskunnostettu, 2=tuettu rakentein, 3=pidetään puhtaana

**E. Rajaustarkkuus:** 1=rajattu arvion pohjalta, 2=rajattu osittaisella koekaivauksella, 3=rajattu kokonaan epävarmasti koekaivauksin, 4=rajattu kokonaan luotettavin koekaivauksi, 5=rajattu näkyvien rakenteiden perusteella

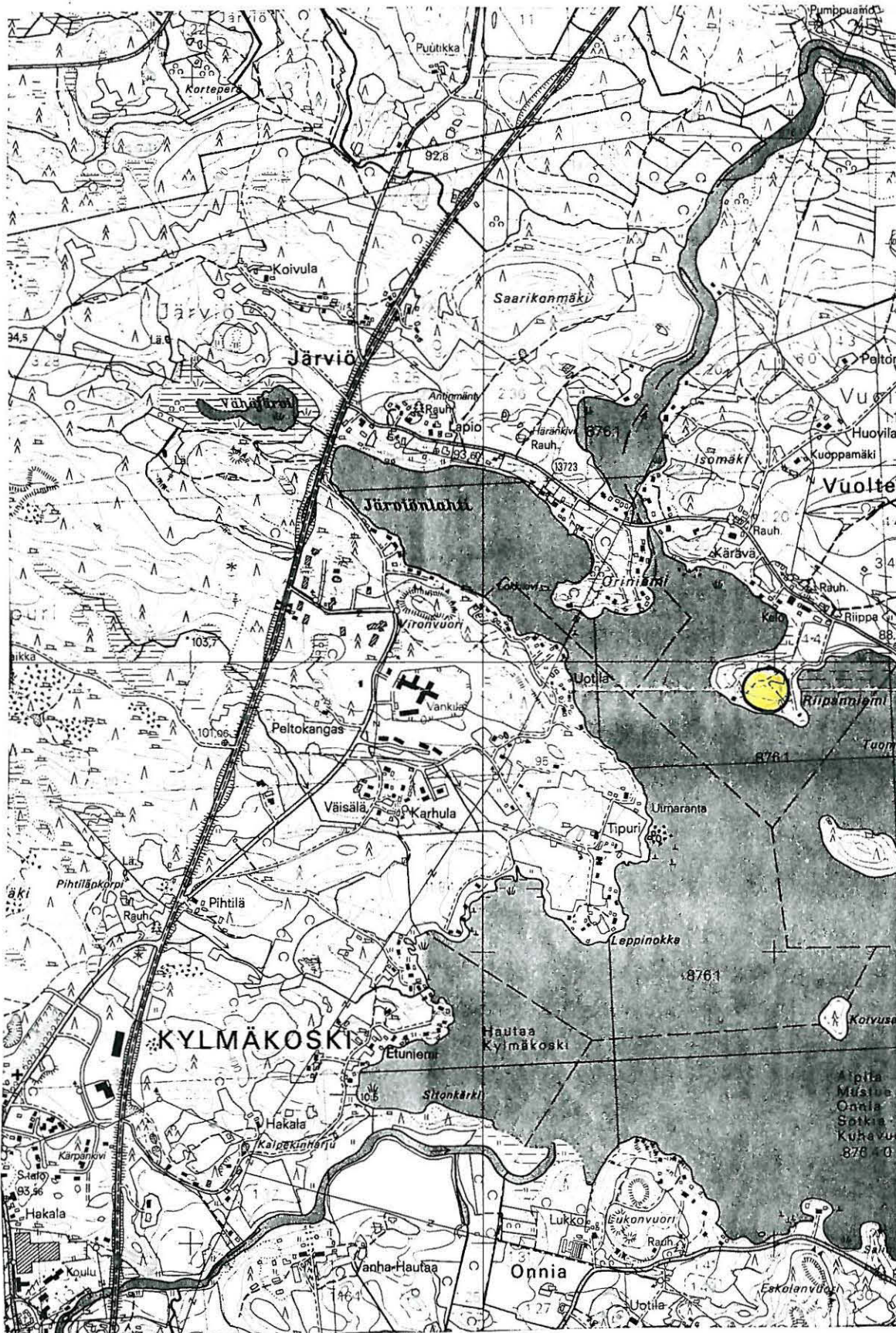
**F. Vahvistustapa:** 1=rajattu vain muinaisjäännös, 2=rajattu vain suoja-alue, 3=rajattu sekä muinaisjäännös että suoja-alue

**G. Maastomerkinä:** 1=kuparitaulu, 2=kertova taulu, 3=paalurajaus ilman taulua, 4=paalurajaus ja taulu, 5=aitaus ja taulu, 6=rakennus ympärillä ja taulu



**Tila ja omistaja**

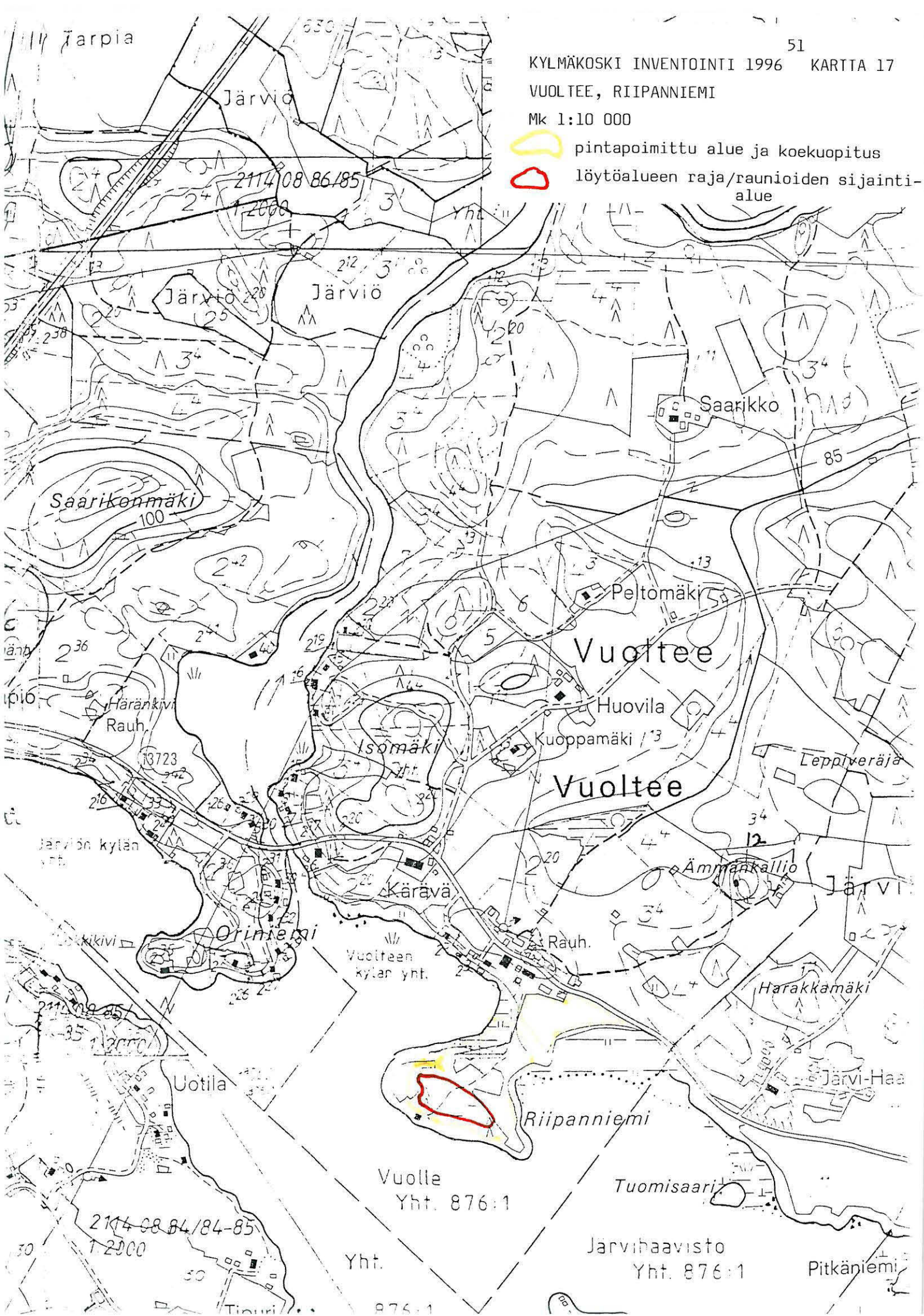
Mikäli kohde on useamman kylän tai kunnan alueella, TÄYTÄ LISÄKORTTI







-  pintapoimittu alue ja koekuopitus
-  löytöalueen raja/raunioiden sijainti-alue







## TARKASTUSKERTOMUS

### Liitteet:

kartat 1, 18-19

muut liitteet: -

negatiivit: -

diat: -

**Tarkastuksen aihe:** Kylmäkosken arkeologinen perusinventointi

**Kohteen kuvaus:** Vuonna 1895 vuokralainen Kalle Kelander löysi Vuolteen kylästä Kärävän talon maalta Kelanderin tuvan vierestä taitetun miekan ja keihäänkärjen. Löytöpaikka sijaitsi 50 m Jalantijärven pohjoisrannasta perunapellolla, pienellä mäensivulla. A.O. ja H.J. Heikel suorittivat paikalla kaivauksen. He totesivat, että Kelanderin löydöt olivat tulleet esille paikasta, josta oli poistettu maatöiden yhteydessä suuri maakivi. Kun kuoppaa oli täytetty viereisellä peltomaalla, löydöt olivat tulleet esille. Kaivausten aikaan paikka oli ollut "loivasti järveen viettävä eri kokoisia kiviä käsittävä soramäki". Heikel kaivoi paikalla 600-luvulle jKr ajoittuvan matalan rökkiön todeten ympäristön viittaavan siihen, että paikalla on ollut ehkä useita samanlaisia rökkiöitä.

Ennen vuoden 1943 inventointia peltoa on raivattu lisää ja Kelanderin tupa purettu, eikä Annikki Nisula havainnut paikalla enää mitään kalmistoon viittaavia rakenteita tai löytöjä.

Vuonna 1954 julkaistussa Akaan historiassa Seppo Suvanto piti Heikelin kaivamaa rökkiötä polttokenttäkalmistona.

Vuoden 1996 inventoinnissa Kärävässä ei enää havaittu peltojen pintapoinnassa ja ympäröivien metsäalueiden koekuopituksessa mitään muinaisjäännökseen viittaavaa pelloilla, metsässä tai talon pihapiirissä.



**Ympäristö ja maasto:** (vesistö, vesistöködi, rakennukset, tiet, sorakuopat jne)  
 Kärävän löytöpaikka sijaitsee Jalantijärven pohjoispuolella n. 50 m rannasta järveen viettävällä peltorinteellä. Pellot ovat nykyisin viljelyssä.

**Laajuuden arviointiperuste:**

**Luokitusehdotus perusteluineen:** III luokka; paikalla todettu 1895 merovinkiaikainen hautaröykkiö, joka on saattanut olla osa asutustoiminnan tuhoamasta kalmistosta. Alueella ei havaittu enää mitään muinaisjäännökseen viittaavaa.

**Ehdotus suoja-alueeksi:**

**Havaintomahdollisuudet:** hyvät

**Opas:**

**Rauhoitustoimenpiteet maastossa:**

**Tiedossa olevat maankäyttösuunnitelmat, kiireellisyys:**

**Lähilöytöjä:** HM 50:174 (hiotun kiviesineen katkelma) Vuolteen Kelon pellostä (inv.nro 20). Kelon talo, jonka koordinaatit kiviesineellä on, sijaitsee n. 50 m Kärävän tuhoutuneesta hautaröykkiöstä SE.

\*\*\*\*\*

**Selostus jätetty**

Aika

Paikka

Allekirjoitus

**Jatkotoimenpiteitä:****Huomautuksia (esim. perimätieto) ja lisäyksiä:****Täyttöohjeita:****Tunnistetiedot**

Mikäli kohteen alueella on useampia muinaisjäännöslajeja (esim. asuinpaikka ja röykkiöitä), täytä samalla nimellä ja inventointinumerolla useampi kortti

**Hoito ja kunto**

**A. Kunto:** 1=koskematon, 2=tutkittu osittain, 3=tutkittu kokonaan, 4=tuhoutunut osittain, 5=tuhoutunut kokonaan, 6=tutkittu ja tuhoutunut osittain, 7=tutkittu ja tuhoutunut kokonaan

**B. Alkuperäisyys:** 1=täysin alkuperäinen, 2=entisoity osittain, 3=entisoity kokonaan  
4=siirretty alkuperäiseltä paikaltaan

**C. Hoitotarve:** 1=vaatii entistämistä, 2=vaatii kunnostamista, 3=vaatii puhdistamista tai esiin kaivamista, 4=vaatii tuki- tai suojarakenteita, 5=vaatii tutkimuksia tuhoutumisen estämiseksi, 6=vaatii jatkuvaa hoitoa, 7=ei vaadi hoitotoimenpiteitä

**D. Hoitotilanne:** 1=peruskunnostettu, 2=tuettu rakentein, 3=pidetään puhtaana

**E. Rajaustarkkuus:** 1=rajattu arvion pohjalta, 2=rajattu osittaisella koekaivauksella, 3=rajattu kokonaan epävarmasti koekaivauksin, 4=rajattu kokonaan luotettavin koekaivauksi, 5=rajattu näkyvien rakenteiden perusteella

**F. Vahvistustapa:** 1=rajattu vain muinaisjäännös, 2=rajattu vain suoja-alue, 3=rajattu sekä muinaisjäännös että suoja-alue

**G. Maastomerkintä:** 1=kuparitaulu, 2=kertova taulu, 3=paalurajaus ilman taulua, 4=paalurajaus ja taulu, 5=aitaus ja taulu, 6=rakennus ympärillä ja taulu

**Tila ja omistaja**

Mikäli kohde on useamman kylän tai kunnan alueella, TÄYTÄ LISÄKORTTI

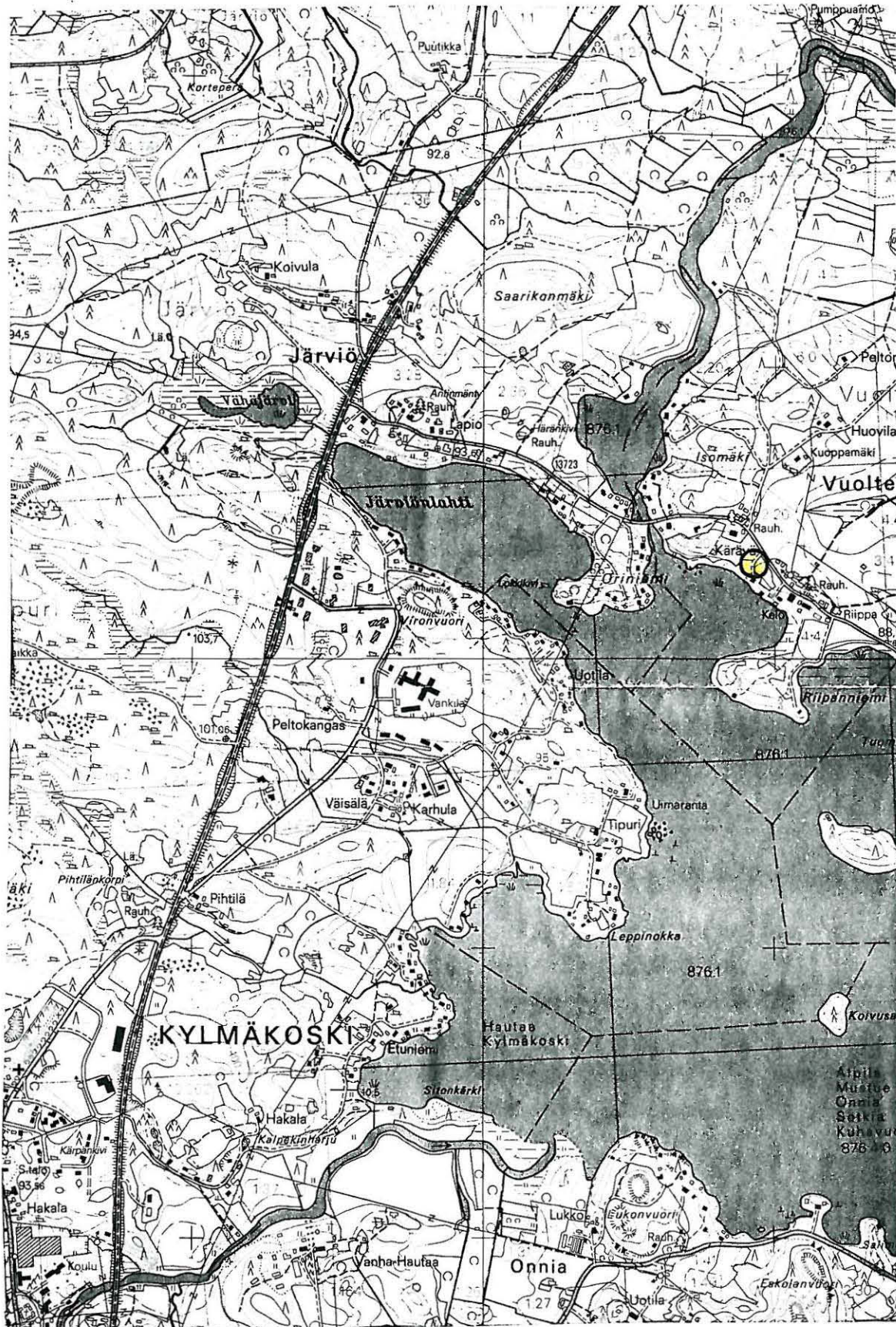


VUOLTEE, KÄRÄVÄ

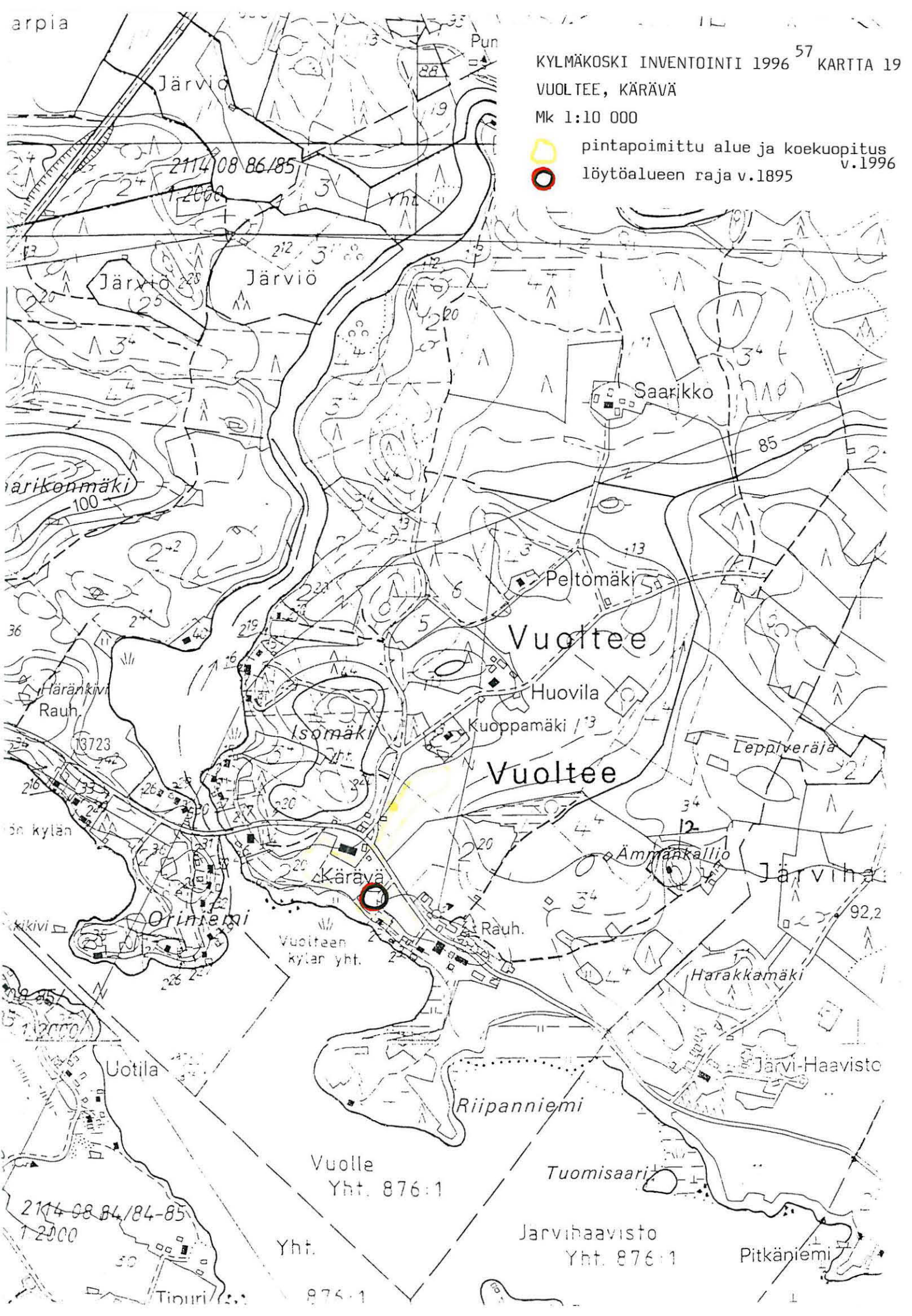
Kopio peruskartasta 2114 08 VIIALA

Mk 1:20 000

x=6785 32, y=2485 95, z=85-90







# ARKEOLOGISEN KOHTEEN TARKASTUS

|  |  |  |
|--|--|--|
|  |  |  |
|--|--|--|

## Tunnistetiedot

Kunta: Kylmäkoski Inventointinnumero: 10  
 Alue: Kylmäkoski Luokka: II  
 Nimi: Storey Ajoitus: ajoittamaton  
 Kohteen laji: röykkiö Lukumäärä: 1  
 Kohteesta muita kortteja \_\_\_\_\_ kpl (ks. täyttöohjeet)  
 Tarkastaja: Timo Jussila Tarkastusaika: lokakuu 1996

## Sijaintitiedot

Peruskartta 2114 08 VIIALA pinta-ala 3,5 x 3,5 m  
 x = 6783 14 y = 2483 89 z = 92  
 Suunta ja etäisyys kirkosta tms. 0,8 km Kylmäkosken kirkosta kaakkoon

## Hoito ja kunto (ks. täyttöohjeet)

A  B  C  D  E  F  G

## Tila ja omistaja (ks. täyttöohjeet)

Kylä/kaupunginosa: Kylmäkoski  
 Tila/Rno/Nimi Rno 10:273 Eerola-Jutila  
 tai Kortteli/tontti/palsta \_\_\_\_\_  
 Omistaja: Kaija-Maija Kantala-Storey Puhelin: 03/5451311  
 Osoite: Tampereentie 1276 Postitmp: 37910 Kylmäkoski  
 Kiinteistötunnus 

|     |     |      |      |
|-----|-----|------|------|
| 310 | 411 | 0010 | 0273 |
|-----|-----|------|------|

 vuokrattu, ks huomautukset

Lisää kiinteistöjä \_\_\_\_\_ kpl

**Aiemmat tiedot: -**

**Aiemmat löydöt: -**

**Tarkastuslöydöt: -**

## TARKASTUSKERTOMUS

### Liitteet:

|                |               |
|----------------|---------------|
| kartat         | 1, 20-21      |
| muut liitteet: | -             |
| negatiivit:    | 106726-106730 |
| diat:          | 36225-36228   |

**Tarkastuksen aihe:** Kylmäkosken arkeologinen perusinventointi

**Kohteen kuvaus:** Kiven ja maan sekainen röykkiö pellon reunassa kuusimetsässä. Röykkiön koko on 3,5 x 3,5 m, korkeus n. 0,5 m. Röykkiössä on havaittavissa reunalatomus, jossa on palaneita kiviä, ja reunan vieressä röykkiön pohjalla havaittiin punaiseksi palanutta savea. Röykkiön päällä on iso halkaistu kivilaaka, n. 80 x 80 cm. Inventoija kaivoi röykkiön reunaan koekuopan, jossa hän havaitsi nokea, hiiltä, savitiivistettä, punaiseksi palanutta savimaata ja palaneita kiviä nyrkin kokoisesta pään kokoiseen.

Metsäsaarekkeessa, jossa röykkiö sijaitsee, on isokokoisia maakiviä.



**Ympäristö ja maasto:** (vesistö, vesistökoodi, rakennukset, tiet, sorakuopat jne)  
Röykkiö sijaitsee n. 300 m Tarpianjoen pohjoispuolella, peltojen keskellä metsäsaarekkeessa, n. 40 m Storeyn talosta itään. Röykkiön länsipuolella n. 140 m etäisyydellä kulkee valtatie 9. Metsäsaarekkeen ympäristö on viljelyssä olevaa peltoaluetta.

**Laajuuden arviointiperuste:** röykkiön näkyvät rakenteet

**Luokitusehdotus perusteluineen:** II; röykkiön tarkempi määrittely edellyttää arkeologista tutkimusta

**Ehdotus suoja-alueeksi:**

**Havaintomahdollisuudet:** hyvät

**Opas:** Kaija-Maija Storey, jonka ilmoituksen perusteella inventoija kävi paikalla

**Rauhoitustoimenpiteet maastossa:**

**Tiedossa olevat maankäyttösuunnitelmat, kiireellisyys:** ei tiedossa

**Lähilöytöjä:** paikalta 600 m SE sijaitsee Vanha-Hautaan talo, jonka ympäristöstä on löydetty 1900-luvun alussa myöhemmin hukkaan joutunut rautakautinen keihäänkärki.

\*\*\*\*\*

## Selostus jätetty

Aika

Paikka

Allekirjoitus

**Jatkotoimenpiteitä:****Huomautuksia (esim. perimätieto) ja lisäyksiä:****Täyttöohjeita:****Tunnistetiedot**

Mikäli kohteen alueella on useampia muinaisjäännöslajeja (esim. asuinpaikka ja röykkiöitä), täytä samalla nimellä ja inventointinumerolla useampi kortti

**Hoito ja kunto**

**A. Kunto:** 1=koskematon, 2=tutkittu osittain, 3=tutkittu kokonaan, 4=tuhoutunut osittain, 5=tuhoutunut kokonaan, 6=tutkittu ja tuhoutunut osittain, 7=tutkittu ja tuhoutunut kokonaan

**B. Alkuperäisyys:** 1=täysin alkuperäinen, 2=entisoity osittain, 3=entisoity kokonaan  
4=siirretty alkuperäiseltä paikaltaan

**C. Hoitotarve:** 1=vaatii entistämistä, 2=vaatii kunnostamista, 3=vaatii puhdistamista tai esiin kaivamista, 4=vaatii tuki- tai suojarakenteita, 5=vaatii tutkimuksia tuhoutumisen estämiseksi, 6=vaatii jatkuvaa hoitoa, 7=ei vaadi hoitotoimenpiteitä

**D. Hoitotilanne:** 1=peruskunnostettu, 2=tuettu rakentein, 3=pidetään puhtaana

**E. Rajaustarkkuus:** 1=rajattu arvion pohjalta, 2=rajattu osittaisella koekaivauksella, 3=rajattu kokonaan epävarmasti koekaivauksin, 4=rajattu kokonaan luotettavin koekaivauksi, 5=rajattu näkyvien rakenteiden perusteella

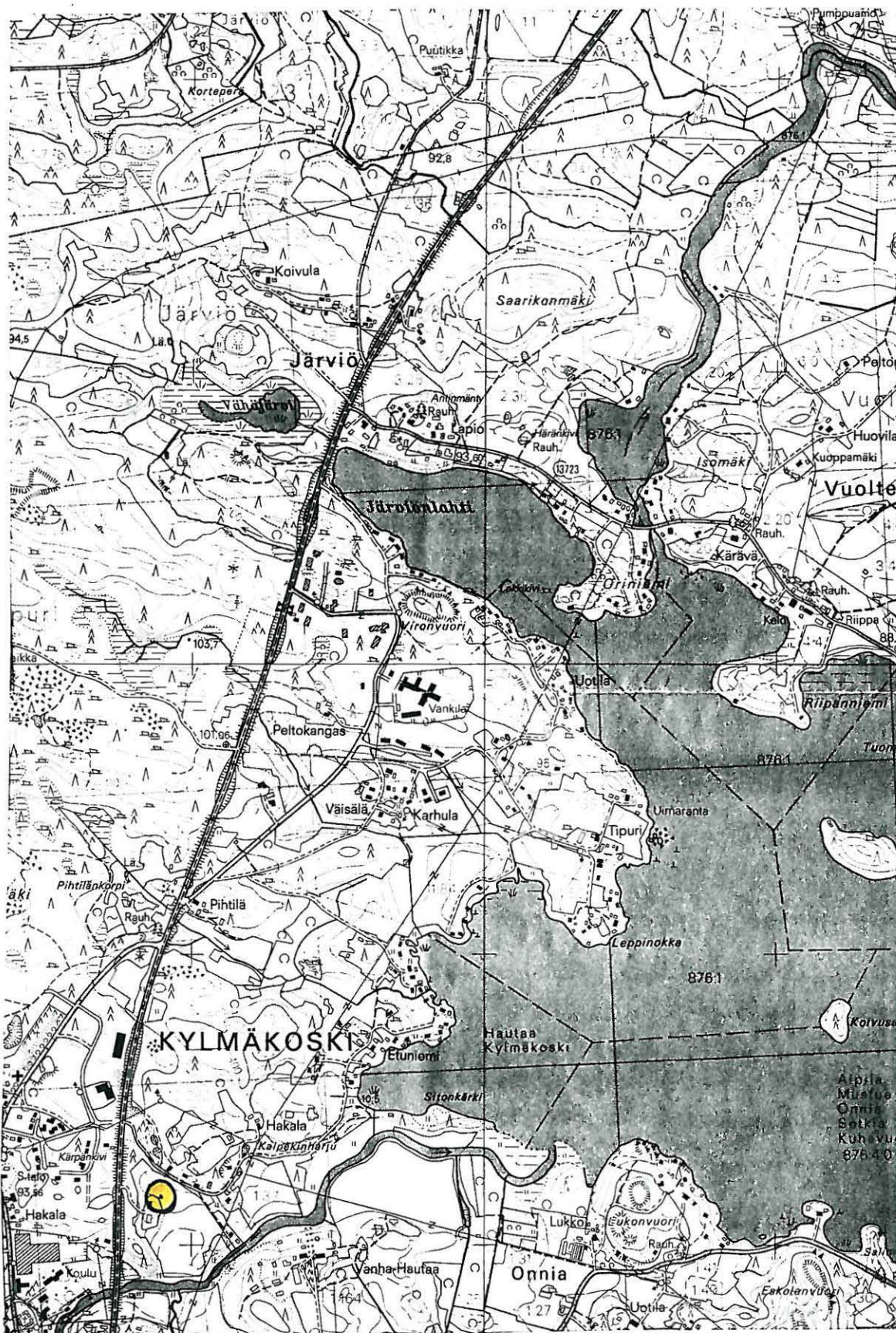
**F. Vahvistustapa:** 1=rajattu vain muinaisjäännös, 2=rajattu vain suoja-alue, 3=rajattu sekä muinaisjäännös että suoja-alue

**G. Maastomerkintä:** 1=kuparitaulu, 2=kertova taulu, 3=paalurajaus ilman taulua, 4=paalurajaus ja taulu, 5=aitaus ja taulu, 6=rakennus ympärillä ja taulu



**Tila ja omistaja**

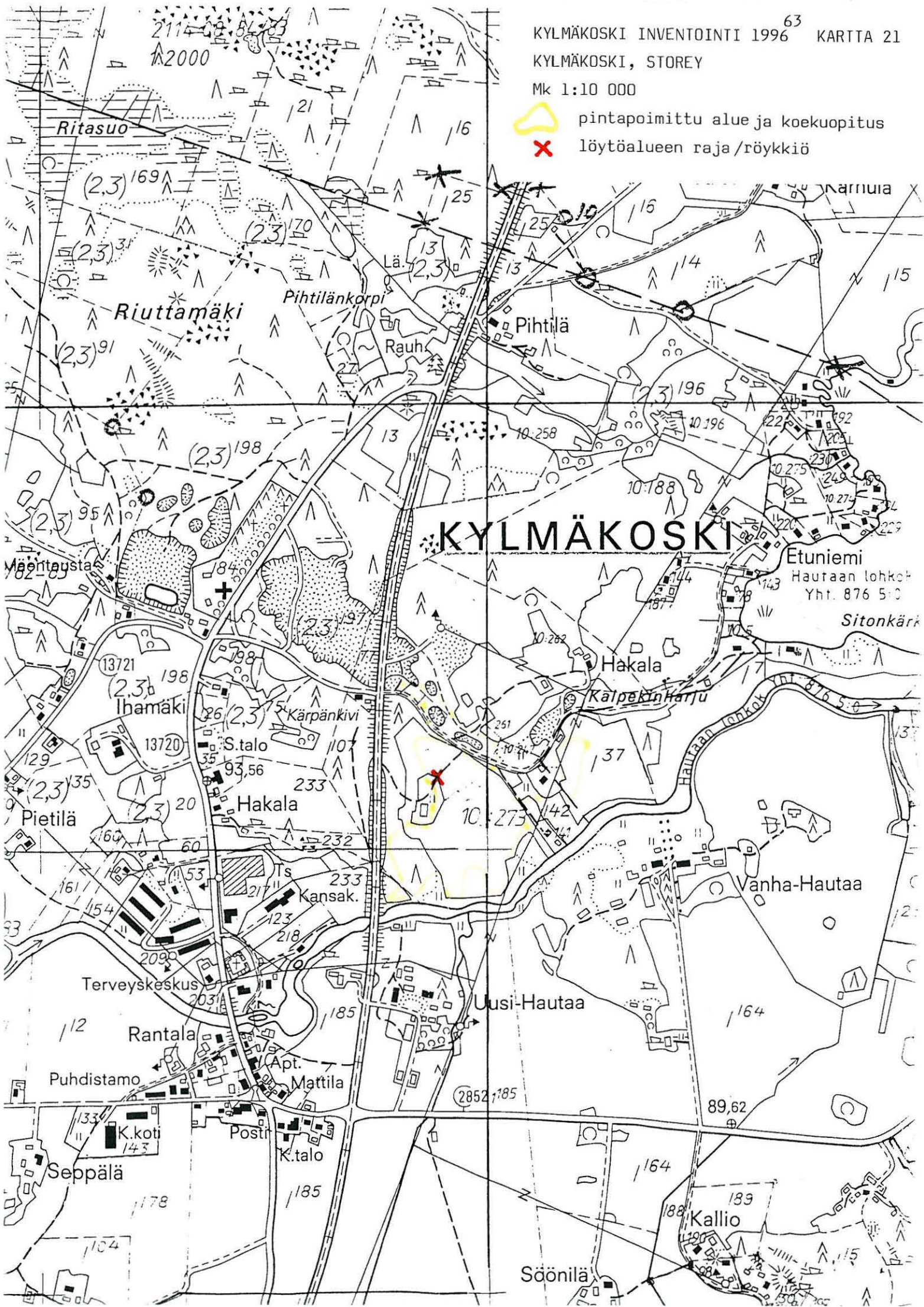
Mikäli kohde on useamman kylän tai kunnan alueella, TÄYTÄ LISÄKORTTI







-  pintapoimittu alue ja koekuopitus
-  löytöalueen raja/röykkiö



# ARKEOLOGISEN KOHTEEN TARKASTUS

|  |  |  |
|--|--|--|
|  |  |  |
|--|--|--|

## Tunnistetiedot

Kunta: Kylmäkoski Inventointinumbero: 11  
 Alue: Jokihaavisto Luokka: II  
 Nimi: Mustamäki 1 Ajoitus: ajoittamaton  
 Kohteen laji: röykkiö Lukumäärä: 1  
 Kohteesta muita kortteja \_\_\_\_\_ kpl (ks. täyttöohjeet)  
 Tarkastaja: Timo Jussila Tarkastusaika: lokakuu 1996

## Sijaintitiedot

Peruskartta 2114 07 KYLMÄKOSKEN ASEMA Pinta-ala \_\_\_\_\_  
 x = 6776 45 y = 2482 74 z = 103  
 Suunta ja etäisyys kirkosta tms. 7,1 km Kylmäkosken kirkosta etelään

## Hoito ja kunto (ks. täyttöohjeet)

A  B  C  D  E  F  G

## Tila ja omistaja (ks. täyttöohjeet)

Kylä/kaupunginosa: Jokihaavisto  
 Tila/Rno/Nimi Rno 1:326 Perämetsä  
 tai Kortteli/tontti/palsta \_\_\_\_\_  
 Omistaja: Pentti Mäenpää Puhelin: 03/5450297  
 Osoite: Jokikulmantie 524 Postitmp: 37900 Kylmäkoski as.

Kiinteistötunnus        vuokrattu, ks huomautukset

Lisää kiinteistöjä kpl

**Aiemmat tiedot:** historiallisen ajan röykkiö  
 Annikki Nisula, Akaan inventointi 1943, s. 18

**Aiemmat löydöt:** -

**Tarkastuslöydöt:** -

## TARKASTUSKERTOMUS

**Liitteet:**

|                |               |
|----------------|---------------|
| kartat         | 1, 22         |
| muut liitteet: | -             |
| negatiivit:    | 106740-106743 |
| diat:          | -             |

**Tarkastuksen aihe:** Kylmäkosken arkeologinen perusinventointi

**Kohteen kuvaus:** Mustamäen länsiosassa harjanteen laella moreenimaalla sijaitseva matalahko kiviröykkiö. Kohteessa ei tehty koekuoppia.



**Ympäristö ja maasto:** (vesistö, vesistökoodi, rakennukset, tiet, sorakuopat jne)  
Kylmäkosken aseman taajaman kaakkoispuolella metsäalueen reunassa sijaitsee Mustamäki, joka lounaassa rajautuu laajaan, Tarpianjoen molemmille puolille levittäytyvään peltoaukeaan. Etäisyys jokeen on n. 2 km. Peltoalueen korkeus on n. 90-95 m mpy ja Mustamäki kohoaa 100 - 115 m korkeuteen mpy. Mäki on suureksi osaksi kuusimetsän peittämää aluetta.

**Laajuuden arviointiperuste:** röykkiön näkyvät rakenteet

**Luokitusehdotus perusteluineen:** II; röykkiön tarkempi määrittely edellyttää arkeologista tutkimusta

**Ehdotus suoja-alueeksi:**

**Havaintomahdollisuudet:**

**Opas:** Pentti Mäenpää (läheisen Rauhalan talon isäntä, jonka ilmoituksesta inventoija kävi paikalla), p. 03/5450297

**Rauhoitustoimenpiteet maastossa:**

**Tiedossa olevat maankäyttösuunnitelmat, kiireellisyys:**

**Lähilöytöjä:** Röykkiöstä n. 700 - 800 m kaakkoon sijaitsee kaksi samankaltaista matalaa kiviröykkiötä moreenipohjaisessa metsässä (inv. nro 12-13).

\*\*\*\*\*

## Selostus jätetty

Aika

Paikka

Allekirjoitus

**Jatkotoimenpiteitä:****Huomautuksia (esim. perimätieto) ja lisäyksiä:****Täyttöohjeita:****Tunnistetiedot**

Mikäli kohteen alueella on useampia muinaisjäännöslajeja (esim. asuinpaikka ja röykkiöitä), täytä samalla nimellä ja inventointinumerolla useampi kortti

**Hoito ja kunto**

**A. Kunto:** 1=koskematon, 2=tutkittu osittain, 3=tutkittu kokonaan, 4=tuhoutunut osittain, 5=tuhoutunut kokonaan, 6=tutkittu ja tuhoutunut osittain, 7=tutkittu ja tuhoutunut kokonaan

**B. Alkuperäisyys:** 1=täysin alkuperäinen, 2=entisöity osittain, 3=entisöity kokonaan  
4=siirretty alkuperäiseltä paikaltaan

**C. Hoitotarve:** 1=vaatii entistämistä, 2=vaatii kunnostamista, 3=vaatii puhdistamista tai esiin kaivamista, 4=vaatii tuki- tai suojarakenteita, 5=vaatii tutkimuksia tuhoutumisen estämiseksi, 6=vaatii jatkuvaa hoitoa, 7=ei vaadi hoitotoimenpiteitä

**D. Hoitotilanne:** 1=peruskunnostettu, 2=tuettu rakentein, 3=pidetään puhtaana

**E. Rajaustarkkuus:** 1=rajattu arvion pohjalta, 2=rajattu osittaisella koekaivauksella, 3=rajattu kokonaan epävarmasti koekaivauksin, 4=rajattu kokonaan luotettavin koekaivauksi, 5=rajattu näkyvien rakenteiden perusteella

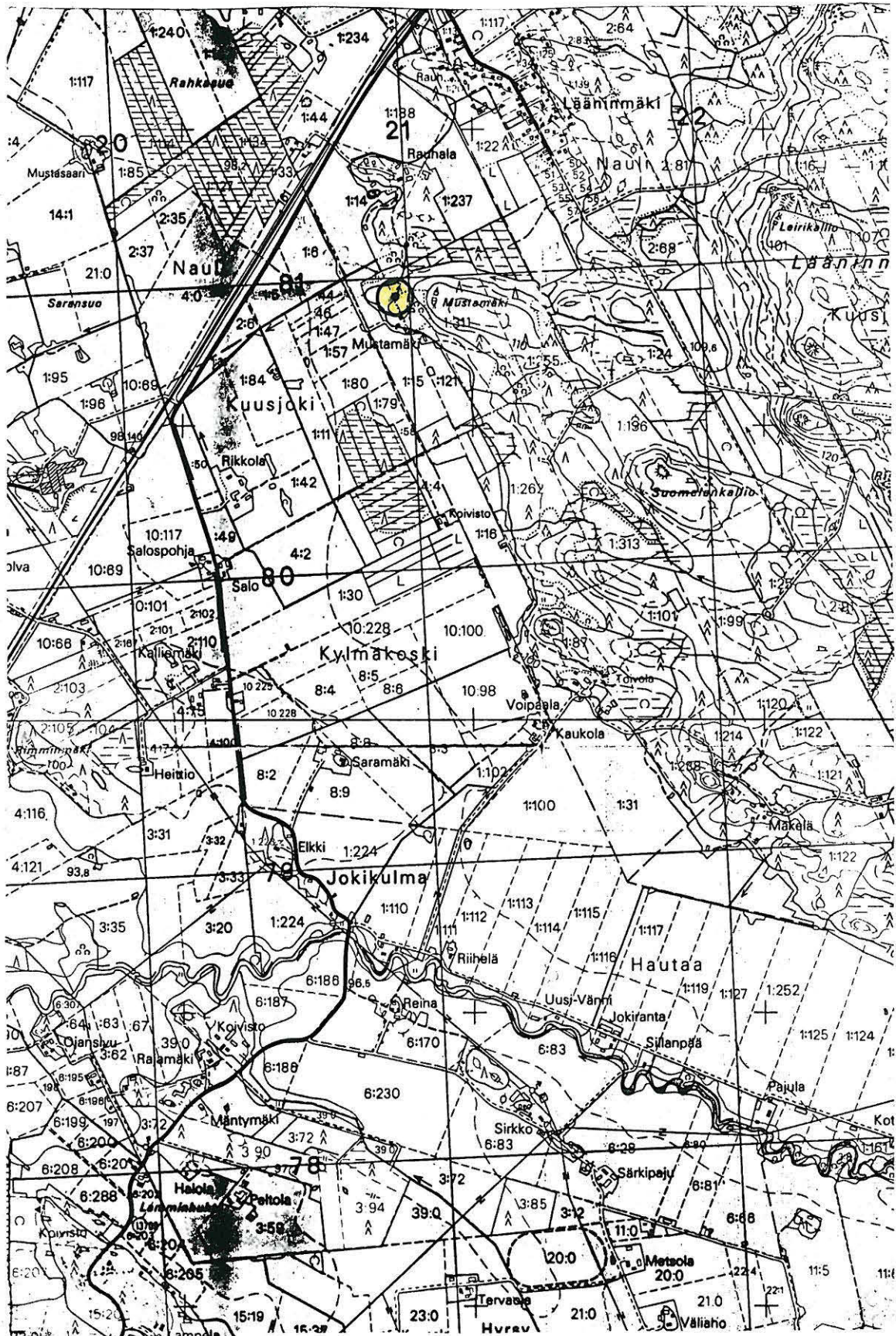
**F. Vahvistustapa:** 1=rajattu vain muinaisjäännös, 2=rajattu vain suoja-alue, 3=rajattu sekä muinaisjäännös että suoja-alue

**G. Maastomerkintä:** 1=kuparitaulu, 2=kertova taulu, 3=paalurajaus ilman taulua, 4=paalurajaus ja taulu, 5=aitaus ja taulu, 6=rakennus ympärillä ja taulu

**Tila ja omistaja**

Mikäli kohde on useamman kylän tai kunnan alueella, TÄYTÄ LISÄKORTTI







# ARKEOLOGISEN KOHTEEN TARKASTUS

|  |  |  |
|--|--|--|
|  |  |  |
|--|--|--|

## Tunnistetiedot

Kunta: Kylmäkoski Inventointinnumero: 12  
 Alue: Jokihaavisto Luokka: II  
 Nimi: Mustamäki 2 Ajoitus: ajoittamaton  
 Kohteen laji: röykkiö Lukumäärä: 1  
 Kohteesta muita kortteja \_\_\_\_\_ kpl (ks. täyttöohjeet)  
 Tarkastaja: Timo Jussila Tarkastusaika: lokakuu 1996

## Sijaintitiedot

Peruskartta 2114 07 KYLMÄKOSKEN ASEMA Pinta-ala 3 x 4 m  
 x = 6776 34 y = 2483 35 z = 107  
 Suunta ja etäisyys kirkosta tms. 7,2 km Kylmäkosken kirkosta etelään

## Hoito ja kunto (ks. täyttöohjeet)

A  B  C  D  E  F  G

## Tila ja omistaja (ks. täyttöohjeet)

Kylä/kaupunginosa: Jokihaavisto  
 Tila/Rno/Nimi Rno 1:136  
 tai Kortteli/tontti/palsta \_\_\_\_\_  
 Omistaja: Pauli Heikki Välimäki Puhelin: 03/5450217  
 Osoite: Poppelikuja 5 Postitmp: 37900 Kylmäkoski as.  
 Kiinteistötunnus 

|     |     |      |      |
|-----|-----|------|------|
| 310 | 404 | 0001 | 0136 |
|-----|-----|------|------|

 vuokrattu, ks huomautukset

Lisää kiinteistöjä kpl

**Aiemmat tiedot: -**

**Aiemmat löydöt: -**

**Tarkastuslöydöt: -**

## TARKASTUSKERTOMUS

**Liitteet:**

kartat 1, 23

muut liitteet: -

negatiivit: 106734-106739

diat: -

**Tarkastuksen aihe:** Kylmäkosken arkeologinen perusinventointi

**Kohteen kuvaus:** Matala kiviröykkiö moreenimaalla, Mustamäen koillisosassa mäen harjanteen reunassa, 3 x 4 m. Röykkiössä on kaksi suppilomaista syvennyttä. Kohteessa ei tehty koekuoppia.

**Ympäristö ja maasto:** (vesistö, vesistöködi, rakennukset, tiet, sorakuopat jne)  
Kylmäkosken aseman taajaman kaakkoispuolella metsäalueen reunassa sijaitsevalla Mustamäellä, joka lounaassa rajautuu laajaan, Tarpianjoen molemmille puolille levittäytyvään peltoaukeaan. Etäisyys jokeen on n. 2 km. Mainitun peltoalueen korkeus on n. 90 - 95 m mpy ja Mustamäen 100 -115 m mpy. Mäki on suureksi osaksi kuusimetsän peittämä. Röykkiön ympäristössä oli inventointiaikaan harvaa nuorta metsää entisellä hakkuuaukiolla.

**Laajuuden arviointiperuste:** röykkiön näkyvät rakenteet

**Luokitusehdotus perusteluineen:** II, röykkiön tarkempi määrittely edellyttää arkeologista tutkimusta

**Ehdotus suoja-alueeksi:**

**Havaintomahdollisuudet:**

**Opas:** ks. inv. nro 11

**Rauhoitustoimenpiteet maastossa:**

**Tiedossa olevat maankäyttösuunnitelmat, kiireellisyys:**

**Lähilöytöjä:** Mustamäen länsipäässä n. 700 m etäisyydellä länteen sijaitsee samanlainen röykkiö, Mustamäki 1, ja 200 m etelään sijaitsee kolmas röykkiö, Mustamäki 3 (inv.nro 11, 13).

\*\*\*\*\*

## Selostus jätetty

Aika

Paikka

Allekirjoitus



**Jatkotoimenpiteitä:****Huomautuksia** (esim. perimätieto) **ja lisäyksiä:****Täyttöohjeita:****Tunnistetiedot**

Mikäli kohteen alueella on useampia muinaisjäänöslajeja (esim. asuinpaikka ja röykkiöitä), täytä samalla nimellä ja inventointinumerolla useampi kortti

**Hoito ja kunto**

**A. Kunto:** 1=koskematon, 2=tutkittu osittain, 3=tutkittu kokonaan, 4=tuhoutunut osittain, 5=tuhoutunut kokonaan, 6=tutkittu ja tuhoutunut osittain, 7=tutkittu ja tuhoutunut kokonaan

**B. Alkuperäisyys:** 1=täysin alkuperäinen, 2=entisöity osittain, 3=entisöity kokonaan  
4=siirretty alkuperäiseltä paikaltaan

**C. Hoitotarve:** 1=vaatii entistämistä, 2=vaatii kunnostamista, 3=vaatii puhdistamista tai esiin kaivamista, 4=vaatii tuki- tai suojarakenteita, 5=vaatii tutkimuksia tuhoutumisen estämiseksi, 6=vaatii jatkuvaa hoitoa, 7=ei vaadi hoitotoimenpiteitä

**D. Hoitotilanne:** 1=peruskunnostettu, 2=tuettu rakentein, 3=pidetään puhtaana

**E. Rajaustarkkuus:** 1=rajattu arvion pohjalta, 2=rajattu osittaisella koekaivauksella, 3=rajattu kokonaan epävarmasti koekaivauksin, 4=rajattu kokonaan luotettavin koekaivauksi, 5=rajattu näkyvien rakenteiden perusteella

**F. Vahvistustapa:** 1=rajattu vain muinaisjäänös, 2=rajattu vain suoja-alue, 3=rajattu sekä muinaisjäänös että suoja-alue

**G. Maastomerkintä:** 1=kuparitaulu, 2=kertova taulu, 3=paalurajaus ilman taulua, 4=paalurajaus ja taulu, 5=aitaus ja taulu, 6=rakennus ympärillä ja taulu

**Tila ja omistaja**

Mikäli kohde on useamman kylän tai kunnan alueella, TÄYTÄ LISÄKORTTI





# ARKEOLOGISEN KOHTEEN TARKASTUS

|  |  |  |
|--|--|--|
|  |  |  |
|--|--|--|

## Tunnistetiedot

Kunta: Kylmäkoski Inventointinnumero: 13  
 Alue: Jokihaavisto Luokka: II  
 Nimi: Mustamäki 3 Ajoitus: ajoittamaton  
 Kohteen laji: röykkiö Lukumäärä: 1  
 Kohteesta muita kortteja \_\_\_\_\_ kpl (ks. täyttöohjeet)  
 Tarkastaja: Timo Jussila Tarkastusaika: lokakuu 1996

## Sijaintitiedot

Peruskartta 2114 07 KYLMÄKOSKEN ASEMA Pinta-ala 3 x 3 m  
 x = 6776 34 y = 2483 35 z = n. 107  
 Suunta ja etäisyys kirkosta tms. 7,2 km Kylmäkosken kirkosta etelään

## Hoito ja kunto (ks. täyttöohjeet)

A  B  C  D  E  F  G

## Tila ja omistaja (ks. täyttöohjeet)

Kylä/kaupunginosa: Jokihaavisto  
 Tila/Rno/Nimi Rno 1:136 Vasikka  
 tai Kortteli/tontti/palsta \_\_\_\_\_  
 Omistaja: Pauli Heikki Välimäki Puhelin: 03/5450217  
 Osoite: Poppelikuja 5 Postitmp: 37900 Kylmäkoski as.  
 Kiinteistötunnus 

|     |     |      |      |
|-----|-----|------|------|
| 310 | 404 | 0001 | 0136 |
|-----|-----|------|------|

 vuokrattu, ks huomautukset

Lisää kiinteistöjä \_\_\_\_\_ kpl

**Aiemmat tiedot:** historiallisen ajan röykkiö  
 Annikki Nisula, Akaan inventointi 1943, s. 18

**Aiemmat löydöt:** -

**Tarkastuslöydöt:** -



## TARKASTUSKERTOMUS

**Liitteet:**

|                |               |
|----------------|---------------|
| kartat         | 1,24          |
| muut liitteet: | -             |
| negatiivit:    | 106731-106733 |
| diat:          | -             |

**Tarkastuksen aihe:** Kylmäkosken arkeologinen perusinventointi

**Kohteen kuvaus:** Matala kiviröykkiö kivikkoisella moreenikumpareella, Mustamäen kaakkoisosassa mäenharjanteen laella. Röykkiön koko on 3 x 3 m. Röykkiö on sammalpeitteinen, mutta muuten hyvin esillä nuoressa mäntymetsässä. Kohteessa ei tehty koekuoppia.

**Ympäristö ja maasto:** (vesistö, vesistökoodi, rakennukset, tiet, sorakuopat jne)  
Raunio sijaitsee Kylmäkosken aseman taajaman eteläpuolella olevassa metsässä, n. 100 - 115 m mpy kohoavassa moreenipohjaisessa Mustamäessä. Mäki rajautuu lounaassa Tarpianjokea reunustavaan laajaan peltoalueeseen, jonka korkeus on n. 90 - 95 m mpy. Aivan lähistöllä ei ole asutusta.

**Laajuuden arviointiperuste:** röykkiön näkyvät rakenteet

**Luokitusehdotus perusteluineen:** II; röykkiön tarkempi määrittely edellyttää arkeologista tutkimusta

**Ehdotus suoja-alueeksi:**

**Havaintomahdollisuudet:** hyvät

**Opas:** ks. inv. nro 11

**Rauhoitustoimenpiteet maastossa:**

**Tiedossa olevat maankäyttösuunnitelmat, kiireellisyys:**

**Lähilöytöjä:** röykkiöstä n. 200 m pohjoiseen sijaitsee Mustamäki 2:n röykkiö ja 600 m luoteeseen Mustamäki 1:n röykkiö (inv.no 11-12).

\*\*\*\*\*

## Selostus jätetty

Aika

Paikka

Allekirjoitus

**Jatkotoimenpiteitä:****Huomautuksia (esim. perimätieto) ja lisäyksiä:****Täyttöohjeita:****Tunnistetiedot**

Mikäli kohteen alueella on useampia muinaisjäännöslajeja (esim. asuinpaikka ja röykkiöitä), täytä samalla nimellä ja inventointinumerolla useampi kortti

**Hoito ja kunto**

**A. Kunto:** 1=koskematon, 2=tutkittu osittain, 3=tutkittu kokonaan, 4=tuhoutunut osittain, 5=tuhoutunut kokonaan, 6=tutkittu ja tuhoutunut osittain, 7=tutkittu ja tuhoutunut kokonaan

**B. Alkuperäisyys:** 1=täysin alkuperäinen, 2=entisöity osittain, 3=entisöity kokonaan  
4=siirretty alkuperäiseltä paikaltaan

**C. Hoitotarve:** 1=vaatii entistämistä, 2=vaatii kunnostamista, 3=vaatii puhdistamista tai esiin kaivamista, 4=vaatii tuki- tai suojarakenteita, 5=vaatii tutkimuksia tuhoutumisen estämiseksi, 6=vaatii jatkuvaa hoitoa, 7=ei vaadi hoitotoimenpiteitä

**D. Hoitotilanne:** 1=peruskunnostettu, 2=tuettu rakentein, 3=pidetään puhtaana

**E. Rajaustarkkuus:** 1=rajattu arvion pohjalta, 2=rajattu osittaisella koekaivauksella, 3=rajattu kokonaan epävarmasti koekaivauksin, 4=rajattu kokonaan luotettavin koekaivauksi, 5=rajattu näkyvien rakenteiden perusteella

**F. Vahvistustapa:** 1=rajattu vain muinaisjäännös, 2=rajattu vain suoja-alue, 3=rajattu sekä muinaisjäännös että suoja-alue

**G. Maastomerkintä:** 1=kuparitaulu, 2=kertova taulu, 3=paalurajaus ilman taulua, 4=paalurajaus ja taulu, 5=aitaus ja taulu, 6=rakennus ympärillä ja taulu

**Tila ja omistaja**

Mikäli kohde on useamman kylän tai kunnan alueella, TÄYTÄ LISÄKORTTI



JOKIHAAVISTO, MUSTAMÄKI 3

Kopio peruskartasta 2114 07 KYLMÄKOSKEN ASEMA

Mk 1:20 000

x=6776 34, y=2483 35, z= 107



# ARKEOLOGISEN KOHTEEN TARKASTUS

|  |  |  |
|--|--|--|
|  |  |  |
|--|--|--|

## Tunnistetiedot

Kunta: Kylmäkoski Inventointinumbero: 14  
 Alue: Järviö Luokka: III  
 Nimi: Vähälä Ajoitus: historiallinen aika  
 Kohteen laji: röykkiö Lukumäärä: 1  
 Kohteesta muita kortteja \_\_\_\_\_ kpl (ks. täyttöohjeet)  
 Tarkastaja: Hans-Peter Schulz Tarkastusaika: 1994, kaivaus 1995

## Sijaintitiedot

Peruskartta 2114 08 VIIALA Pinta-ala halkaisija 3,2 m  
 x = 6786 08 y = 2484 66 z = 97  
 Suunta ja etäisyys kirkosta tms. 2,8 km Kylmäkosken kirkosta NNE

## Hoito ja kunto (ks. täyttöohjeet)

A  B  C  D  E  F  G

## Tila ja omistaja (ks. täyttöohjeet)

Kylä/kaupunginosa: Järviö  
 Tila/Rno/Nimi Vähälä Rno 3:21  
 tai Kortteli/tontti/palsta \_\_\_\_\_  
 Omistaja: Eino Arpiainen Puhelin: \_\_\_\_\_  
 Osoite: S-linja 64 Postitmp: 37800 Toijala  
 Kiinteistötunnus 

|     |     |      |      |
|-----|-----|------|------|
| 310 | 406 | 0003 | 0021 |
|-----|-----|------|------|

 vuokrattu, ks huomautukset  
 Lisää kiinteistöjä \_\_\_\_\_ kpl

**Aiemmat tiedot:** historiallisen ajan röykkiö  
 Hans-Peter Schulzin tarkastuskertomus 1994 ja kaivauskertomus 1995 (MV, AO 207/6.3.1996).

**Aiemmat löydöt:** tiilenpaloja ja tehdasvalmisteisia nauvoja, ei otettu talteen kaivauksissa 1995

**Tarkastuslöydöt:** -



## TARKASTUSKERTOMUS

### Liitteet:

kartat 1, 2.5 - 2.6

muut liitteet: -

negatiivit: 102817-102818

diat: 35762-35764

**Tarkastuksen aihe:** Moottoriteliittymän linjauksen aiheuttama tarkastus ja koekaivaus 1994-95. Vuoden 1996 perusinventoinnissa kohdetta ei em. koetutkimusten tulosten johdosta tarkastettu uudestaan.

**Kohteen kuvaus:** Röykkiö sijaitsee peltojen ympäröimässä metsikössä, mäen laella. Osa siitä tutkittiin 8.-9.8.1995 tulevan moottoriteliittymän rakentamisen johdosta. Röykkiö oli melko pyöreä, halkaisija 3,2 m ja korkeus 0,65 m. Siinä oli tiiltä ja nauloja sisältänyttä täytemaata ja kiverros. Kaivauksen suorittanut H-P. Schulz totesi, että kyseessä on kivillä peitetty rakennusjätekanava, joka on muodostunut todennäköisesti 1800-luvun toisella puoliskolla. Kohde tutkittiin osittain ja havaintojen perusteella Schulz totesi, ettei se aiheuta esteitä tien rakentamiselle.



**Ympäristö ja maasto:** (vesistö, vesistökoodi, rakennukset, tiet, sorakuopat jne)  
 Kohde sijaitsi 2,8 km Kylmäkosken kirkosta NNE, 350 m Jalantijärven länsipäässä olevasta Järviönlahdesta pohjoiseen, välittömästi valtatie 9:n itäpuolella. Raunio oli pienessä metsikössä moreenipohjalla. Ympäröivät pellot viettivät etelään ja kaakkoon.

**Laajuuden arviointiperuste:** röykkiön näkyvät rakenteet ja kaivaushavainnot

**Luokitusehdotus perusteluineen:** III; röykkiö tutkittu osittain, todettu ettei se aiheuta estettä tielinjauksen rakentamiseen paikalle

**Ehdotus suoja-alueeksi:**

**Havaintomahdollisuudet:**

**Opas:**

**Rauhoitustoimenpiteet maastossa:**

**Tiedossa olevat maankäyttösuunnitelmat, kiireellisyys:**

**Lähilöytöjä:**

\*\*\*\*\*

**Selostus jätetty**

Aika

Paikka

Allekirjoitus

**Jatkotoimenpiteitä:****Huomautuksia** (esim. perimätieto) **ja lisäyksiä:****Täyttöohjeita:****Tunnistetiedot**

Mikäli kohteen alueella on useampia muinaisjäännöslajeja (esim. asuinpaikka ja röykkiöitä), täytä samalla nimellä ja inventointinumerolla useampi kortti

**Hoito ja kunto**

**A. Kunto:** 1=koskematon, 2=tutkittu osittain, 3=tutkittu kokonaan, 4=tuhoutunut osittain, 5=tuhoutunut kokonaan, 6=tutkittu ja tuhoutunut osittain, 7=tutkittu ja tuhoutunut kokonaan

**B. Alkuperäisyys:** 1=täysin alkuperäinen, 2=entisoity osittain, 3=entisoity kokonaan  
4=siirretty alkuperäiseltä paikaltaan

**C. Hoitotarve:** 1=vaatii entistämistä, 2=vaatii kunnostamista, 3=vaatii puhdistamista tai esiin kaivamista, 4=vaatii tuki- tai suojarakenteita, 5=vaatii tutkimuksia tuhoutumisen estämiseksi, 6=vaatii jatkuvaa hoitoa, 7=ei vaadi hoitotoimenpiteitä

**D. Hoitotilanne:** 1=peruskunnostettu, 2=tuettu rakentein, 3=pidetään puhtaana

**E. Rajaustarkkuus:** 1=rajattu arvion pohjalta, 2=rajattu osittaisella koekaivauksella, 3=rajattu kokonaan epävarmasti koekaivauksin, 4=rajattu kokonaan luotettavin koekaivauksi, 5=rajattu näkyvien rakenteiden perusteella

**F. Vahvistustapa:** 1=rajattu vain muinaisjäännös, 2=rajattu vain suoja-alue, 3=rajattu sekä muinaisjäännös että suoja-alue

**G. Maastomerkintä:** 1=kuparitaulu, 2=kertova taulu, 3=paalurajaus ilman taulua, 4=paalurajaus ja taulu, 5=aitaus ja taulu, 6=rakennus ympärillä ja taulu

**Tila ja omistaja**

Mikäli kohde on useamman kylän tai kunnan alueella, TÄYTÄ LISÄKORTTI

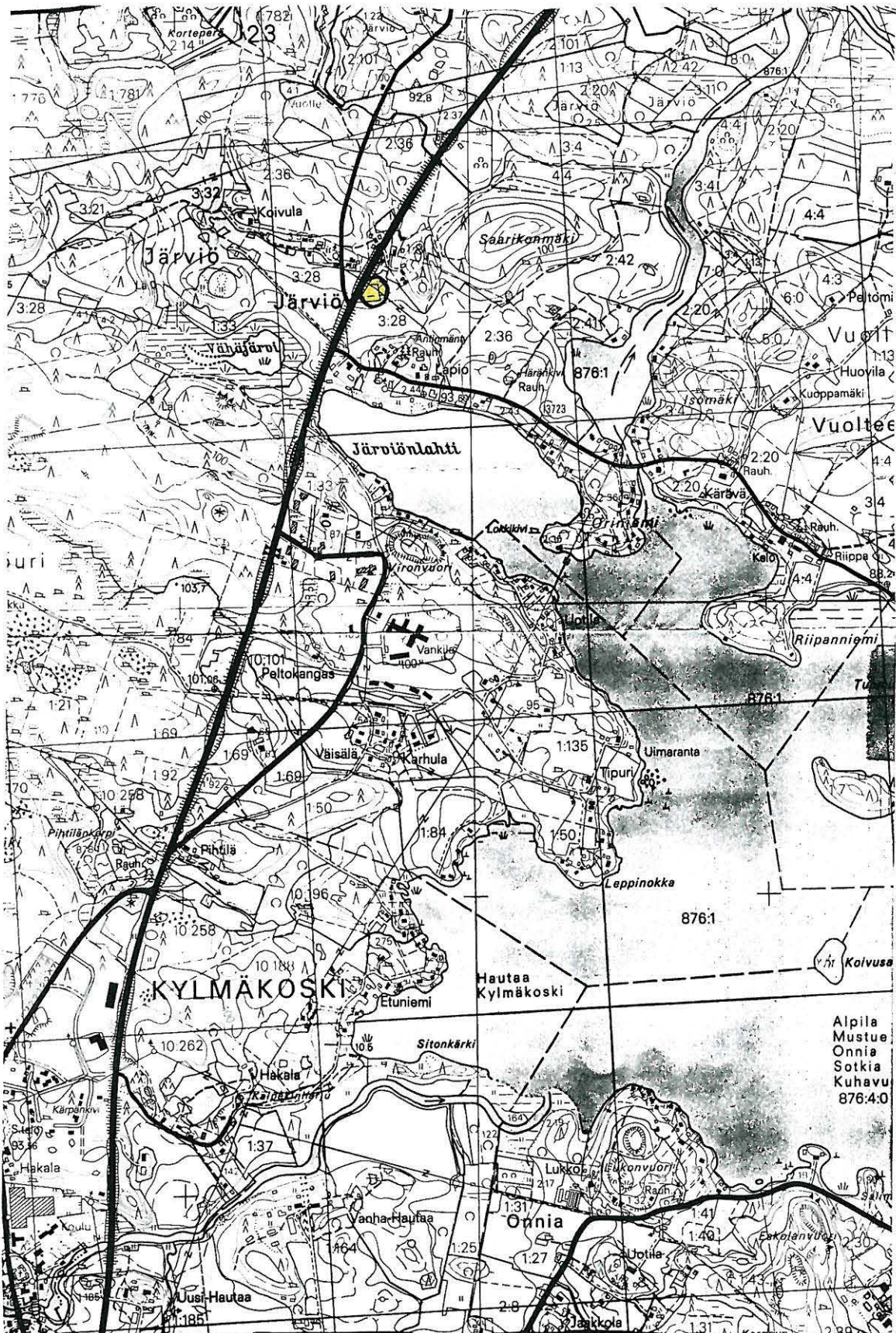


JÄRVIÖ, VÄHÄLÄ

Kopio peruskartasta 2114 08 VIIALA

Mk 1:20 000

x=6786 08, y=2484 66, z=97







KYLMÄKOSKI INVENTOINTI 1996 KARTTA 26  
JÄRVIÖ, VÄHÄLÄ  
Mk 1:10 000

**X** tutkittu röykkiö



# ARKEOLOGISEN KOHTEEN TARKASTUS

|  |  |  |
|--|--|--|
|  |  |  |
|--|--|--|

## Tunnistetiedot

Kunta: Kylmäkoski Inventointinumero: 15  
 Alue: Sontula Luokka: I  
 Nimi: Kailanmäki Ajoitus: hist.aika  
 Kohteen laji: uhrilähde Lukumäärä: 1  
 Kohteesta muita kortteja \_\_\_\_\_ kpl (ks. täyttöohjeet)  
 Tarkastaja: Timo Jussila Tarkastusaika: lokakuu 1996

## Sijaintitiedot

Peruskartta 2114 08 VIIALA Pinta-ala 20 x 40 m  
 x = 6783 46 y = 2489 42 z = 90  
 Suunta ja etäisyys kirkosta tms. n. 6 km Kylmäkosken kirkosta etelään

## Hoito ja kunto (ks. täyttöohjeet)

A  B  C  D  E  F  G

## Tila ja omistaja (ks. täyttöohjeet)

Kylä/kaupunginosa: Sontula  
 Tila/Rno/Nimi Rno 2:45 Vintola  
 tai Kortteli/tontti/palsta \_\_\_\_\_  
 Omistaja: Elecster Oy Puhelin: 03/541211  
 Osoite: PL 29 Postitmp: 37801 Toijala

Kiinteistötunnus 

|     |     |      |      |
|-----|-----|------|------|
| 310 | 426 | 0002 | 0045 |
|-----|-----|------|------|

 vuokrattu, ks huomautukset

Lisää kiinteistöjä kpl

## Aiemmat tiedot: uhrilähde

Annikki Nisulan Akaan inventointikertomus 1943, nro 21, s. 18

## Aiemmat löydöt: -

## Tarkastuslöydöt: -

## TARKASTUSKERTOMUS

### Liitteet:

|                |             |
|----------------|-------------|
| kartat         | 1,27-28     |
| muut liitteet: | -           |
| negatiivit:    | -           |
| diat:          | 36209-36211 |

**Tarkastuksen aihe:** Kylmäkosken arkeologinen perusinventointi

**Kohteen kuvaus:** Sontulan peltoaukean SE-reunassa, osittain ryteikköisessä metsässä oleva uhrilähde. Ympäristöä on osittain kaiveltu; lähteen vieressä on mm. sorakuoppa. Lähde pulppuaa ison kiven alta, ja tästä vie kapea uoma pellolle. Lähteessä on kiveystä. N. 10 m lähteestä lähellä pellon reunaa on ollut syvennys, johon lähteestä pulpunnut vesi on kerääntynyt. Syvennystä on kaivettu ja ruopattu, ja ruoppausmaa sijaitsee syvennyksen vieressä. N. 30 m lähteestä länteen on toinen veden täyttämä kaivanto.

Paikalla mukana ollut opas kertoi lähteestä haetun hänen lapsuudessaan sammavettä lapsen suun puhdistamiseksi. Sitten hän on hakenut sieltä hyvää juomavettä.



**Ympäristö ja maasto:** (vesistö, vesistökoodi, rakennukset, tiet, sorakuopat jne)

Lähde sijaitsee aivan pellon reunassa n. 1,1 km Jalantijärvestä itään peltojen ympäröimässä metsässä, ryteikköisessä maastossa. Lähimmät asuinrakennukset sijaitsevat lähteestä 250 - 300 m etäisyydellä (NNE, SE, S)

**Laajuuden arviointiperuste:** arvioinnissa otettu huomioon lähteen koko sekä siihen liittyvä uoma ja viereiset syvänteet

**Luokitusehdotus perusteluineen:** I; paikkaan liittyy kivirakenteita ja perimätietoa

**Ehdotus suoja-alueeksi:** sisältyy aluerajaukseen

**Havaintomahdollisuudet:** maasto ryteikköistä

**Opas:** Taisto Kauranen, Sontula p. 03/5436944

**Rauhoitustoimenpiteet maastossa:**

**Tiedossa olevat maankäyttösuunnitelmat, kiireellisyys:**

**Lähilöytöjä:**

\*\*\*\*\*

**Selostus jätetty**

Aika

Paikka

Allekirjoitus

**Jatkotoimenpiteitä:** Inventoijan mukaan lähteen välitön ympäristö on osittain rikottu. Lähteestä johtava uoma tulisi entistää ja syvänteistä ruopattu maa seuloa.

**Huomautuksia** (esim. perimätieto) **ja lisäyksiä:**

### Täyttöohjeita:

#### Tunnistetiedot

Mikäli kohteen alueella on useampia muinaisjäännöslajeja (esim. asuinpaikka ja röykkiöitä), täytä samalla nimellä ja inventointinumerolla useampi kortti

#### Hoito ja kunto

**A. Kunto:** 1=koskematon, 2=tutkittu osittain, 3=tutkittu kokonaan, 4=tuhoutunut osittain, 5=tuhoutunut kokonaan, 6=tutkittu ja tuhoutunut osittain, 7=tutkittu ja tuhoutunut kokonaan

**B. Alkuperäisyys:** 1=täysin alkuperäinen, 2=entisöity osittain, 3=entisöity kokonaan  
4=siirretty alkuperäiseltä paikaltaan

**C. Hoitotarve:** 1=vaatii entistämistä, 2=vaatii kunnostamista, 3=vaatii puhdistamista tai esiin kaivamista, 4=vaatii tuki- tai suojarakenteita, 5=vaatii tutkimuksia tuhoutumisen estämiseksi, 6=vaatii jatkuvaa hoitoa, 7=ei vaadi hoitotoimenpiteitä

**D. Hoitotilanne:** 1=peruskunnostettu, 2=tuettu rakentein, 3=pidetään puhtaana

**E. Rajaustarkkuus:** 1=rajattu arvion pohjalta, 2=rajattu osittaisella koekaivauksella, 3=rajattu kokonaan epävarmasti koekaivauksin, 4=rajattu kokonaan luotettavin koekaivauksi, 5=rajattu näkyvien rakenteiden perusteella

**F. Vahvistustapa:** 1=rajattu vain muinaisjäännös, 2=rajattu vain suoja-alue, 3=rajattu sekä muinaisjäännös että suoja-alue

**G. Maastomerkintä:** 1=kuparitaulu, 2=kertova taulu, 3=paalurajaus ilman taulua, 4=paalurajaus ja taulu, 5=aitaus ja taulu, 6=rakennus ympärillä ja taulu

#### Tila ja omistaja

Mikäli kohde on useamman kylän tai kunnan alueella, TÄYTÄ LISÄKORTTI

KYLMÄKOSKI INVENTOINTI 1996

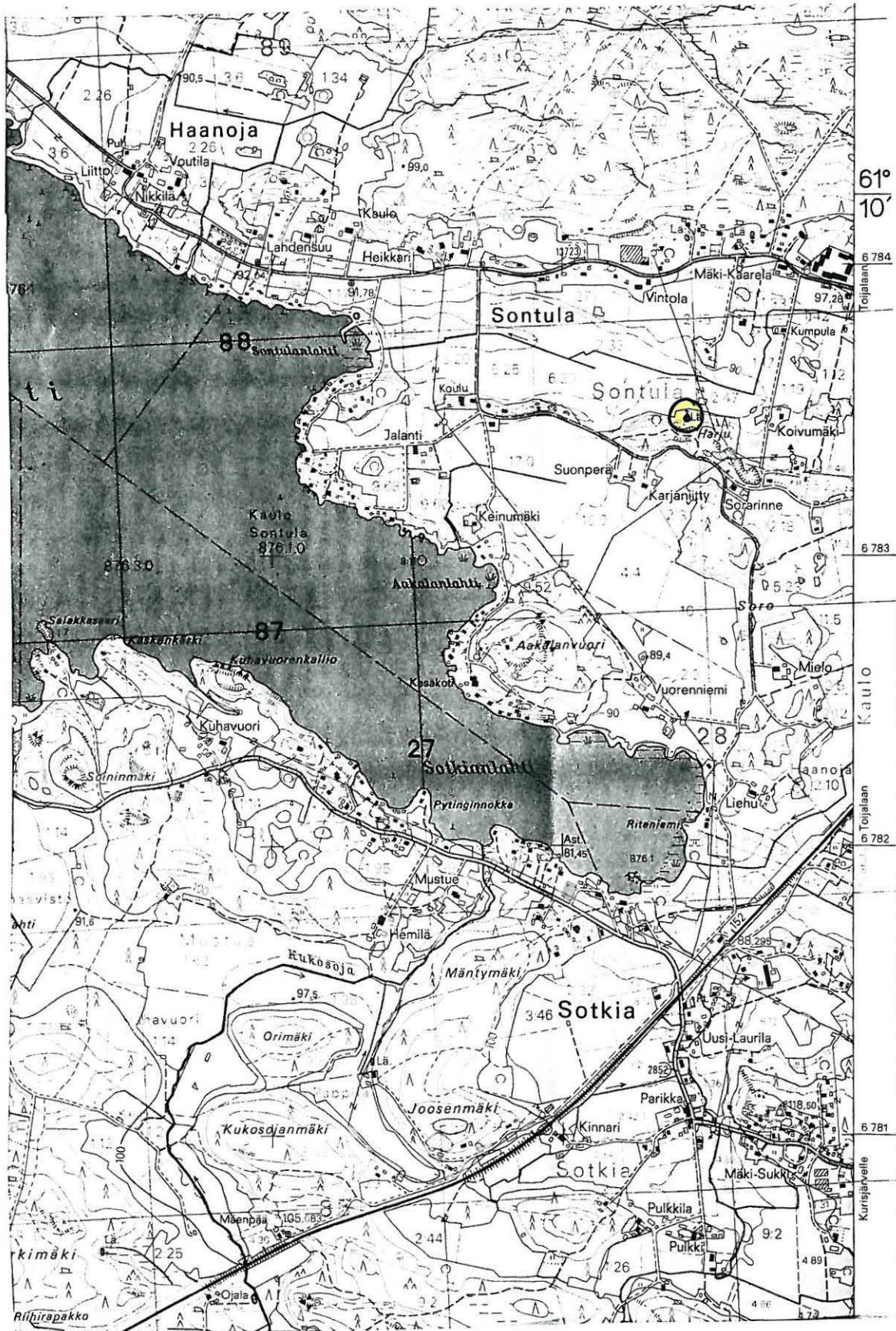
KARTTA 27

SONTULA, KAILANMÄKI

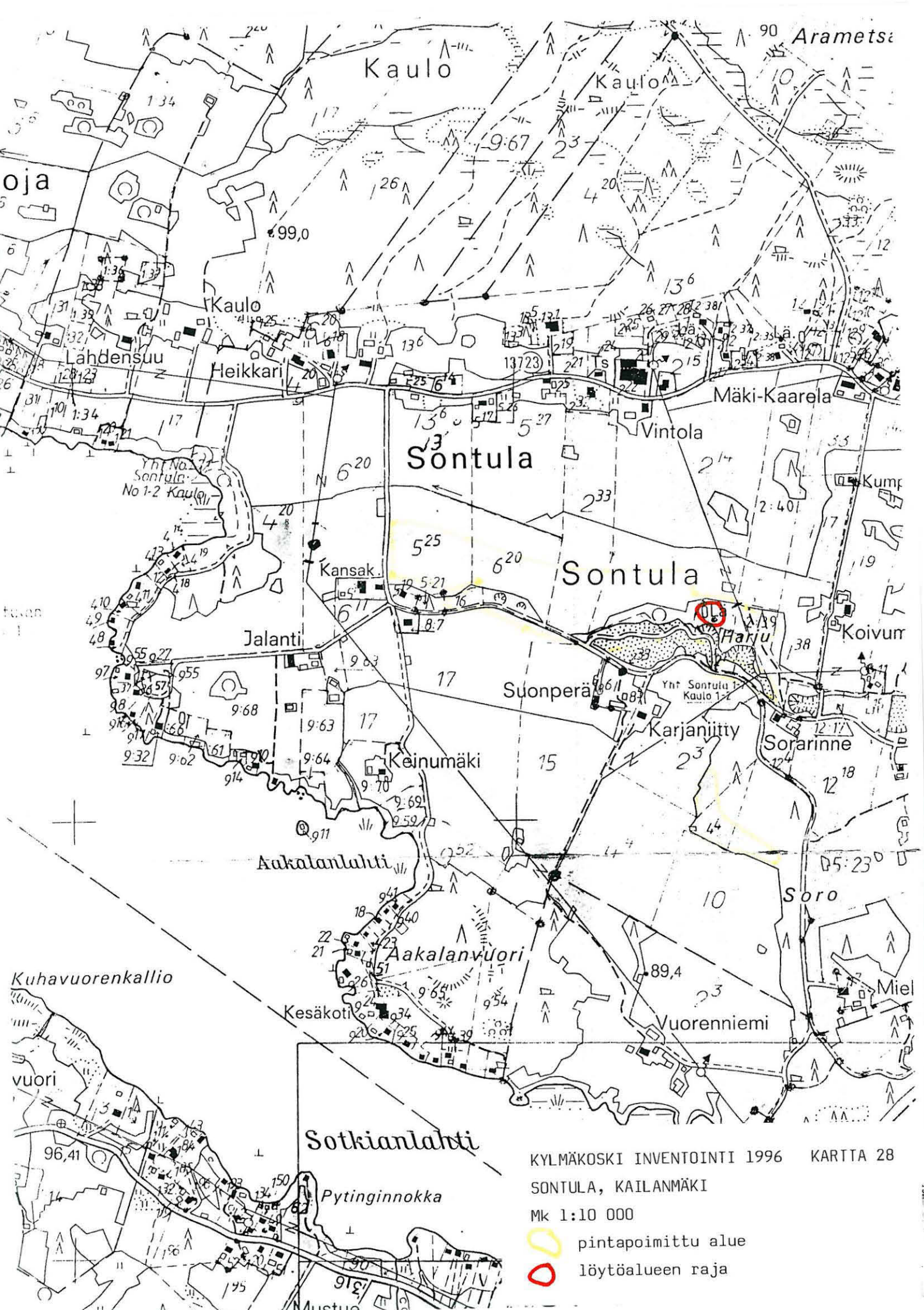
Kopio peruskartasta 2114 08 VIIALA

Mk 1:20 000

x=6783 46, y=2489 42, z=90








KYLMÄKOSKI INVENTOINTI 1996 KARTTA 28

SONTULA, KAILANMÄKI

Mk 1:10 000

 pintapoiimittu alue

 löytöalueen raja

# ARKEOLOGISEN KOHTEEN TARKASTUS

|  |  |  |
|--|--|--|
|  |  |  |
|--|--|--|

## Tunnistetiedot

Kunta: Kylmäkoski Inventointinumero: 16  
 Alue: Alpila Luokka: I  
 Nimi: Eskolanvuori Ajoitus: hist.aika  
 Kohteen laji: linnavuori Lukumäärä: 1  
 Kohteesta muita kortteja \_\_\_\_\_ kpl (ks. täyttöohjeet)  
 Tarkastaja: Timo Jussila Tarkastusaika: lokakuu 1996

## Sijaintitiedot

Peruskartta 2114 08 VIIALA Pinta-ala n. 140 x 160 m  
 x = 6782 88 y = 2486 12 z = 120  
 Suunta ja etäisyys kirkosta tms. Kylmäkosken kirkosta 8 km ESE

## Hoito ja kunto (ks. täyttöohjeet)

A  B  C  D  E  F  G

## Tila ja omistaja (ks. täyttöohjeet)

Kylä/kaupunginosa: Alpila  
 Tila/Rno/Nimi Eskola RNo 3  
 tai Kortteli/tontti/palsta \_\_\_\_\_  
 Omistaja: Simo Seppälä Puhelin: 03/5451004  
 Osoite: Eskolantie 21 Postitmp: 37800 Toijala

Kiinteistötunnus 

|     |     |      |      |
|-----|-----|------|------|
| 310 | 401 | 0003 | 0000 |
|-----|-----|------|------|

 vuokrattu, ks huomautukset

Lisää kiinteistöjä kpl

**Aiemmat tiedot:** linnavuori  
 Annikki Nisulan Akaan inventointikertomus 1943, nro 14, s.15

**Aiemmat löydöt:** -

**Tarkastuslöydöt:** -

## TARKASTUSKERTOMUS

### Liitteet:

kartat 1, 29

muut liitteet: -

negatiivit: -

diat: 36229

**Tarkastuksen aihe:** Kylmäkosken arkeologinen perusinventointi

**Kohteen kuvaus:** Jalantijärven etelärannalla kohoava 120 m korkea Eskolan vuori on Annikki Nisulan vuoden 1943 inventoinnissa tulkittu linnavuoreksi. Kallion rinteillä on n. 110 metrin korkeudella kaksi suurten kivilohkareitten muodostamaa vyötä, joita Nisula piti valleina. Vuoden 1996 inventoinnissa kohteen tarkastuksessa havaittiin, että lohkarieet ovat sijaintikorkeutensa ja suuren kokonsa perusteella luontaista kivikkoa. Paikalle ei tehty koekuoppia.

Nisula mainitsee vuoden 1943 inventointiraportissa, että Eskolanvuoren sanotaan olleen isonvihan aikana pakopaikkana ja varustuksena. Lisäksi perimätieto on kertonut, että vuorella pitäisi myös aarnivalkeiden palaa.

Topografisesti tarkasteltuna jyrkkärinteinen vuori on soveltunut hyvin esimerkiksi historiallisen ajan pakopaikaksi. Sen reunoilla olevat kivet ovat selvästi luontaisia Ancylus-järven rantamuodostelmia eivätkä rakennettuja vallien tai varustusten osia.



**Ympäristö ja maasto:** (vesistö, vesistökoodi, rakennukset, tiet, sorakuopat jne)  
 Jalantijärven elälärannalla metsävyöhykkeessä n. 120 m kohoava mäki, joka nousee jyrkästi Sotkian ja Kylmäkosken väliseltä maantieltä sen eteläpuolella.

**Laajuuden arviointiperuste:** vuoren koko

**Luokitusehdotus perusteluineen:** I ; kohteeseen liittyy isoonvihaan yhdistettyä perimätietoa vuoren käytöstä pakopaikkana

**Ehdotus suoja-alueeksi:**

**Havaintomahdollisuudet:** hyvät

**Opas:**

**Rauhoitustoimenpiteet maastossa:**

**Tiedossa olevat maankäyttösuunnitelmat, kiireellisyys:**

**Lähilöytöjä:**

\*\*\*\*\*

**Selostus jätetty**

Aika

Paikka

Allekirjoitus

**Jatkotoimenpiteitä:****Huomautuksia (esim. perimätieto) ja lisäyksiä:****Täyttöohjeita:****Tunnistetiedot**

Mikäli kohteen alueella on useampia muinaisjäännöslajeja (esim. asuinpaikka ja röykkiöitä), täytä samalla nimellä ja inventointinumerolla useampi kortti

**Hoito ja kunto**

**A. Kunto:** 1=koskematon, 2=tutkittu osittain, 3=tutkittu kokonaan, 4=tuhoutunut osittain, 5=tuhoutunut kokonaan, 6=tutkittu ja tuhoutunut osittain, 7=tutkittu ja tuhoutunut kokonaan

**B. Alkuperäisyys:** 1=täysin alkuperäinen, 2=entisöity osittain, 3=entisöity kokonaan  
4=siirretty alkuperäiseltä paikaltaan

**C. Hoitotarve:** 1=vaatii entistämistä, 2=vaatii kunnostamista, 3=vaatii puhdistamista tai esiin kaivamista, 4=vaatii tuki- tai suojarakenteita, 5=vaatii tutkimuksia tuhoutumisen estämiseksi, 6=vaatii jatkuvaa hoitoa, 7=ei vaadi hoitotoimenpiteitä

**D. Hoitotilanne:** 1=peruskunnostettu, 2=tuettu rakentein, 3=pidetään puhtaana

**E. Rajaustarkkuus:** 1=rajattu arvion pohjalta, 2=rajattu osittaisella koekaivauksella, 3=rajattu kokonaan epävarmasti koekaivauksin, 4=rajattu kokonaan luotettavin koekaivauksi, 5=rajattu näkyvien rakenteiden perusteella

**F. Vahvistustapa:** 1=rajattu vain muinaisjäännös, 2=rajattu vain suoja-alue, 3=rajattu sekä muinaisjäännös että suoja-alue

**G. Maastomerkintä:** 1=kuparitaulu, 2=kertova taulu, 3=paalurajaus ilman taulua, 4=paalurajaus ja taulu, 5=aitaus ja taulu, 6=rakennus ympärillä ja taulu

**Tila ja omistaja**

Mikäli kohde on useamman kylän tai kunnan alueella, TÄYTÄ LISÄKORTTI

KYLMÄKOSKI INVENTOINTI 1996

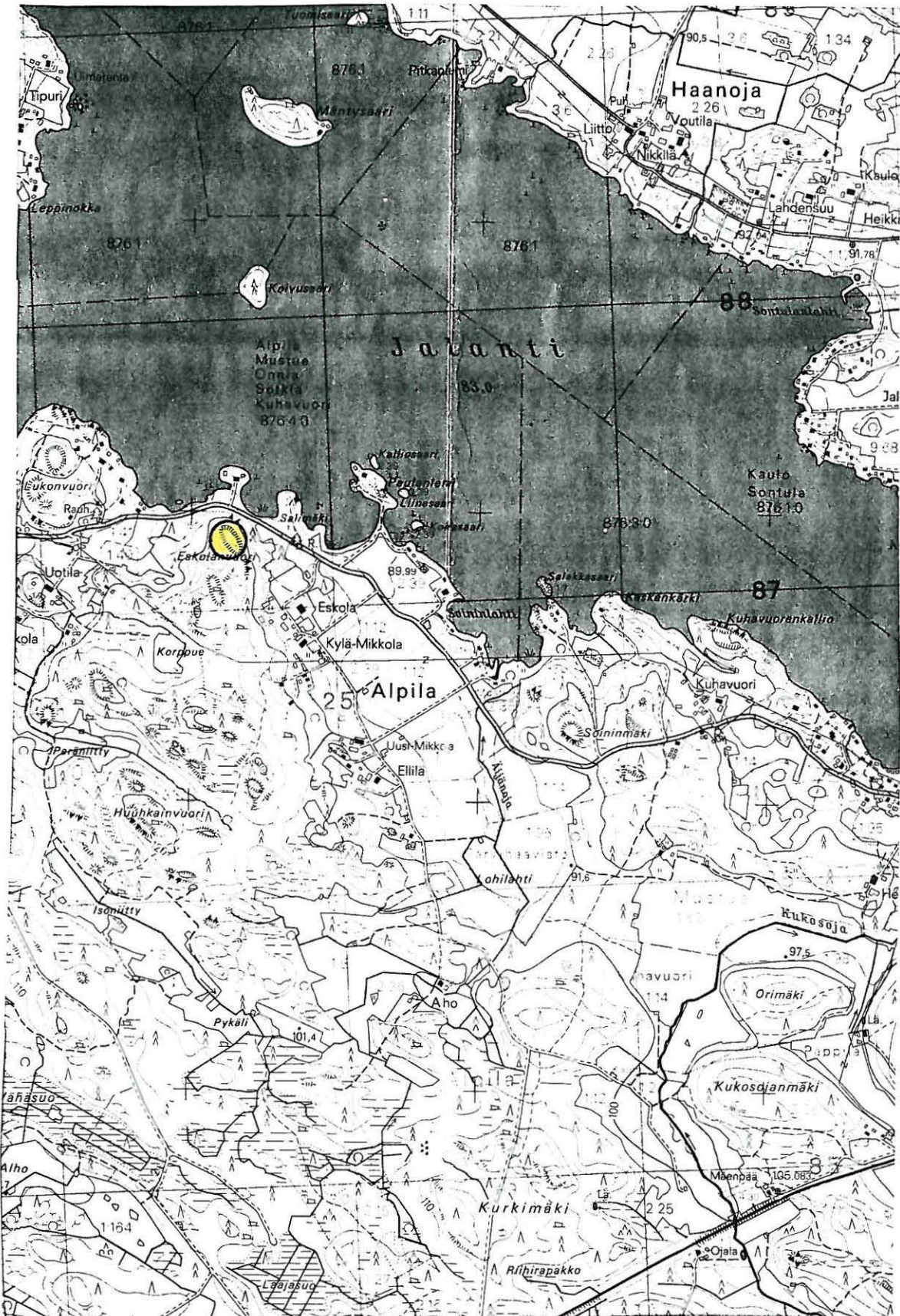
KARTTA 29

ALPILA, ESKOLANVUORI

Kopio peruskartasta 2114 08 VIIALA

Mk 1:20 000

x=6782 88, y=2486 12, z=120







## TARKASTUSKERTOMUS

**Liitteet:**

kartat 1, 30-31

muut liitteet: -

negatiivit:

diat:

**Tarkastuksen aihe:** Kylmäkosken arkeologinen perusinventointi

**Kohteen kuvaus:** Toijalan ja Kylmäkosken välisen tien pohjoispuolella, lähellä tien reunaa sijaitseva aitamainen kivirakennelma, pituus 30-40 m, leveys n. 1 m, korkeus paikoin 2 m. Valli on länteen laskevan loivan mäen rinteessä. Vallin kivet ovat sammaleen peittämiä, ja kiveys on harvahkoa.

Annikki Nisula mainitsee vuoden 1943 inventointikertomuksessa, että kyseessä on perimätiedon mukaan "vapaus sodan aikaiset vallit Sontulan kankaalla. (...) Siinä piti punaisten ottaa vastaan valkoisten joukot."

**Ympäristö ja maasto:** (vesistö, vesistökoodi, rakennukset, tiet, sorakuopat jne)  
Kivirakenne sijaitsee kuusimetsää kasvavassa mäessä 80 m Toijalan ja Kylmäkosken rajalta länteen, n. 1 km Pelto-Kaarelan talosta Toijalan suuntaan. Mäki on rakentamaton.

**Laajuuden arviointiperuste:** kivivallin laajuus

**Luokitusehdotus perusteluineen:** II

**Ehdotus suoja-alueeksi:**

**Havaintomahdollisuudet:**

**Opas:**

**Rauhoitustoimenpiteet maastossa:**

**Tiedossa olevat maankäyttösuunnitelmat, kiireellisyys:**

**Lähilöytöjä:**

\*\*\*\*\*

**Selostus jätetty**

Aika

Paikka

Allekirjoitus



**Jatkotoimenpiteitä:**

**Huomautuksia** (esim. perimätieto) **ja lisäyksiä:** Annikki Nisula mainitsee inventointikertomuksessaan 1943: "Vapaussodan aikaisia valleja Sontulankankaalla. (...) Siinä piti punaisten ottaa vastaan valkoisten joukot."

**Täyttöohjeita:****Tunnistetiedot**

Mikäli kohteen alueella on useampia muinaisjäännöslajeja (esim. asuinpaikka ja röykkiöitä), täytä samalla nimellä ja inventointinumerolla useampi kortti

**Hoito ja kunto**

**A. Kunto:** 1=koskematon, 2=tutkittu osittain, 3=tutkittu kokonaan, 4=tuhoutunut osittain, 5=tuhoutunut kokonaan, 6=tutkittu ja tuhoutunut osittain, 7=tutkittu ja tuhoutunut kokonaan

**B. Alkuperäisyys:** 1=täysin alkuperäinen, 2=entisöity osittain, 3=entisöity kokonaan  
4=siirretty alkuperäiseltä paikaltaan

**C. Hoitotarve:** 1=vaatii entistämistä, 2=vaatii kunnostamista, 3=vaatii puhdistamista tai esiin kaivamista, 4=vaatii tuki- tai suojarakenteita, 5=vaatii tutkimuksia tuhoutumisen estämiseksi, 6=vaatii jatkuvaa hoitoa, 7=ei vaadi hoitotoimenpiteitä

**D. Hoitotilanne:** 1=peruskunnostettu, 2=tuettu rakentein, 3=pidetään puhtaana

**E. Rajaustarkkuus:** 1=rajattu arvion pohjalta, 2=rajattu osittaisella koekaivauksella, 3=rajattu kokonaan epävarmasti koekaivauksin, 4=rajattu kokonaan luotettavin koekaivauksi, 5=rajattu näkyvien rakenteiden perusteella

**F. Vahvistustapa:** 1=rajattu vain muinaisjäännös, 2=rajattu vain suoja-alue, 3=rajattu sekä muinaisjäännös että suoja-alue

**G. Maastomerkitä:** 1=kuparitaulu, 2=kertova taulu, 3=paalurajaus ilman taulua, 4=paalurajaus ja taulu, 5=aitaus ja taulu, 6=rakennus ympärillä ja taulu

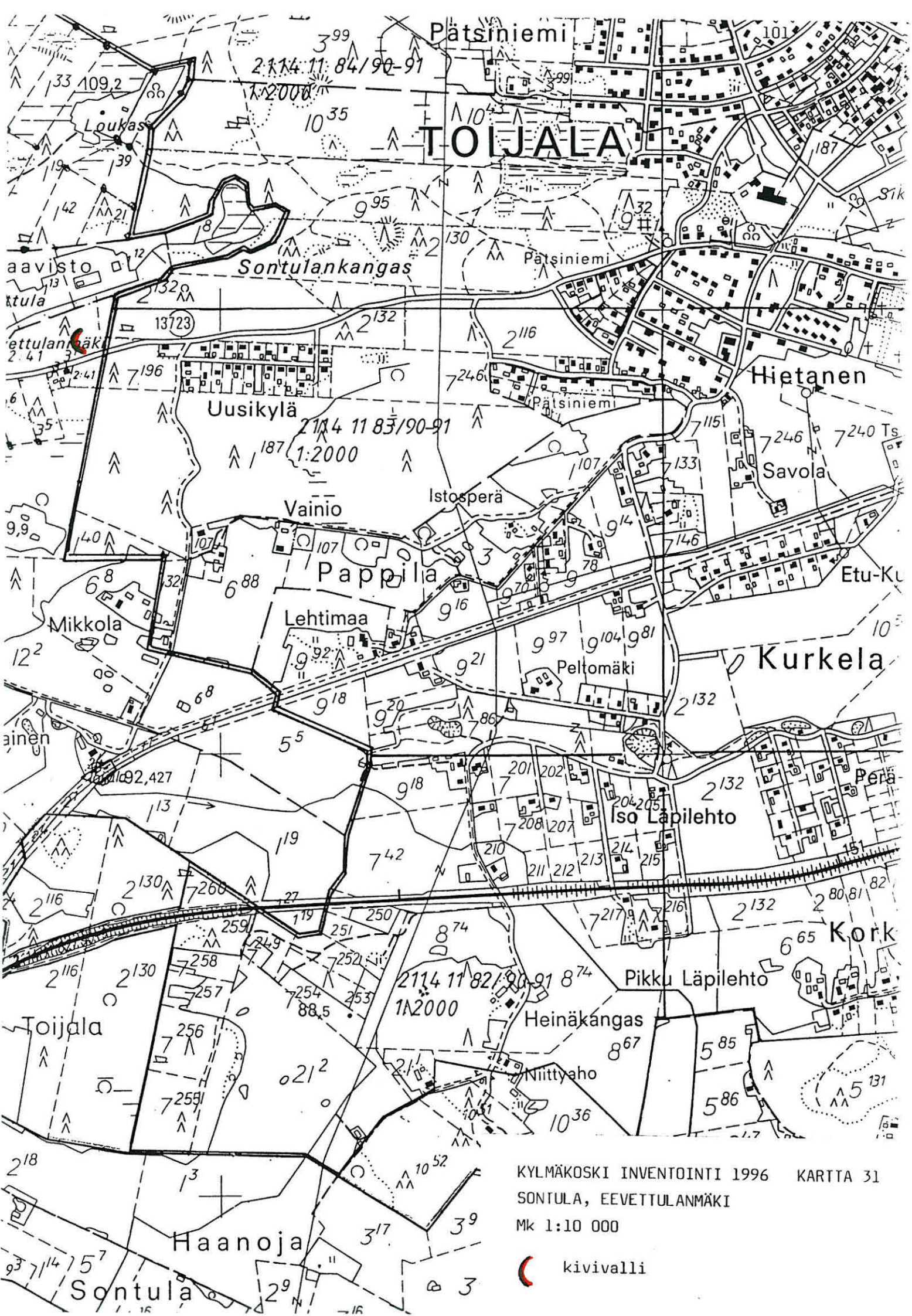
**Tila ja omistaja**

Mikäli kohde on useamman kylän tai kunnan alueella, TÄYTÄ LISÄKORTTI









Pätsiniemi  
**TOIJALA**

KYLMÄKOSKI INVENTOINTI 1996 KARTTA 31  
 SONTULA, EEVETTULANMÄKI  
 Mk 1:10 000

 kivivalli



# ARKEOLOGISEN KOHTEEN TARKASTUS

|  |  |  |
|--|--|--|
|  |  |  |
|--|--|--|

## Tunnistetiedot

Kunta: Kylmäkoski Inventointinumbero: 18  
 Alue: Järviö Luokka: \_\_\_\_\_  
 Nimi: Koivula Ajoitus: kivikausi  
 Kohteen laji: irtolöytökohde Lukumäärä: 1  
 Kohteesta muita kortteja \_\_\_\_\_ kpl (ks. täyttöohjeet)  
 Tarkastaja: Timo Jussila Tarkastusaika: lokakuu 1996

## Sijaintitiedot

Peruskartta 2114 08 VIIALA Pinta-ala \_\_\_\_\_  
 x = 6786 32 y = 2484 26 z = 100  
 Koivulan talon koordinaatit 2,8 km Kylmäkosken kirkosta NNE

## Hoito ja kunto (ks. täyttöohjeet)

A  B  C  D  E  F  G

## Tila ja omistaja (ks. täyttöohjeet)

Kylä/kaupunginosa: Järviö  
 Tila/Rno/Nimi Rno 3:32 Koivula  
 tai Kortteli/tontti/palsta \_\_\_\_\_

Omistaja: Vuokko Häihälä Puhelin: \_\_\_\_\_  
 Osoite: Kreetakuja 8 D 26 Postitmp: 33950 Pirkkala  
 Omistaja Maire Hannula Puhelin: \_\_\_\_\_  
 Osoite: Sääksmäentie 10 A 022 Postitmp: 37600 Valkeakoski

Kiinteistötunnus   vuokrattu, ks huomautukset  
 Lisää kiinteistöjä \_\_\_\_\_ kpl

**Aiemmat tiedot:** Kivikirveen löytöpaikka  
 Annikki Nisula, Akaan inventointi 1943, s.5

**Aiemmat löydöt:** KM 2040:43 (kivikirves)

**Tarkastuslöydöt:** -

## TARKASTUSKERTOMUS

### Liitteet:

kartat 1, 32-33

muut liitteet: -

negatiivit: -

diat: -

**Tarkastuksen aihe:** Kylmäkosken arkeologinen perusinventointi

### Kohteen kuvaus:

Vuonna 1880 Salomon Wilkman lähetti Muinaistieteelliselle toimikunnalle Akaan pitäjän (nykyisen Kylmäkosken) Järviön kylän Jussilan tilan alapuolelta löydetyn vasarakirveen. Vuoden 1943 inventointikertomuksessa Annikki Nisula mainitsee Jussilan talon olevan Koivulan talo. Löytöön ei liittynyt tuolloin mitään uusia havaintoja tai esinelöytöjä.

Vuoden 1996 inventoinnissa Koivulan taloa ympäröivät pellot tarkastettiin, mutta pintapöiminnässä ei havaittu mitään muinaisjäännökseen viittaavaa.

**Ympäristö ja maasto:** (vesistö, vesistökuodi, rakennukset, tiet, sorakuopat jne)  
 Koivulan talo, jonka läheltä kirves löydettiin, sijaitsee Jalantijärven luoteispäässä, etelään järvenpohjukkaan laskevan peltoaukean yläosassa. Paikka on n. 0,5 km länteen valtatie 9:stä.

**Laajuuden arviointiperuste:**

**Luokitusehdotus perusteluineen:**

**Ehdotus suoja-alueeksi:**

**Havaintomahdollisuudet:**

**Opas:**

**Rauhoitustoimenpiteet maastossa:**

**Tiedossa olevat maankäyttösuunnitelmat, kiireellisyys:**

**Lähilöytöjä:** Koivulan talosta n. 700 m ESE sijaitsee Järviön Lapion varasakirveen löytöpaikka (inv.no 19).

\*\*\*\*\*



**Jatkotoimenpiteitä:****Huomautuksia (esim. perimätieto) ja lisäyksiä:****Täyttöohjeita:****Tunnistetiedot**

Mikäli kohteen alueella on useampia muinaisjäännöslajeja (esim. asuinpaikka ja röykkiöitä), täytä samalla nimellä ja inventointinumerolla useampi kortti

**Hoito ja kunto**

**A. Kunto:** 1=koskematon, 2=tutkittu osittain, 3=tutkittu kokonaan, 4=tuhoutunut osittain, 5=tuhoutunut kokonaan, 6=tutkittu ja tuhoutunut osittain, 7=tutkittu ja tuhoutunut kokonaan

**B. Alkuperäisyys:** 1=täysin alkuperäinen, 2=entisöity osittain, 3=entisöity kokonaan, 4=siirretty alkuperäiseltä paikaltaan

**C. Hoitotarve:** 1=vaatii entistämistä, 2=vaatii kunnostamista, 3=vaatii puhdistamista tai esiin kaivamista, 4=vaatii tuki- tai suojarakenteita, 5=vaatii tutkimuksia tuhoutumisen estämiseksi, 6=vaatii jatkuvaa hoitoa, 7=ei vaadi hoitotoimenpiteitä

**D. Hoitotilanne:** 1=peruskunnostettu, 2=tuettu rakentein, 3=pidetään puhtaana

**E. Rajaustarkkuus:** 1=rajattu arvion pohjalta, 2=rajattu osittaisella koekaivauksella, 3=rajattu kokonaan epävarmasti koekaivauksin, 4=rajattu kokonaan luotettavin koekaivauksi, 5=rajattu näkyvien rakenteiden perusteella

**F. Vahvistustapa:** 1=rajattu vain muinaisjäännös, 2=rajattu vain suoja-alue, 3=rajattu sekä muinaisjäännös että suoja-alue

**G. Maastomerkintä:** 1=kuparitaulu, 2=kertova taulu, 3=paalurajaus ilman taulua, 4=paalurajaus ja taulu, 5=aitaus ja taulu, 6=rakennus ympärillä ja taulu

**Tila ja omistaja**

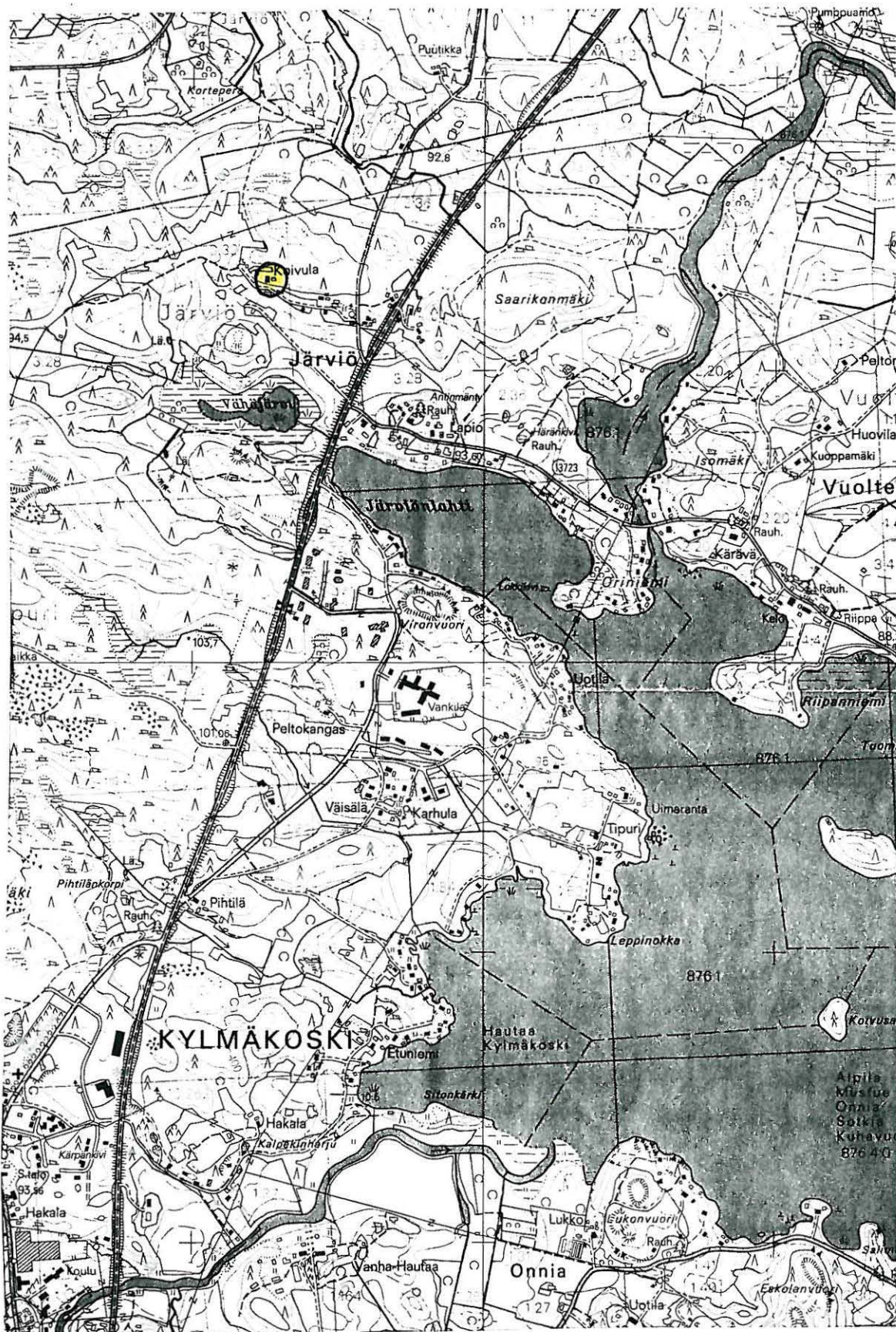
Mikäli kohde on useamman kylän tai kunnan alueella, TÄYTÄ LISÄKORTTI

JÄRVIÖ, KOIVULA

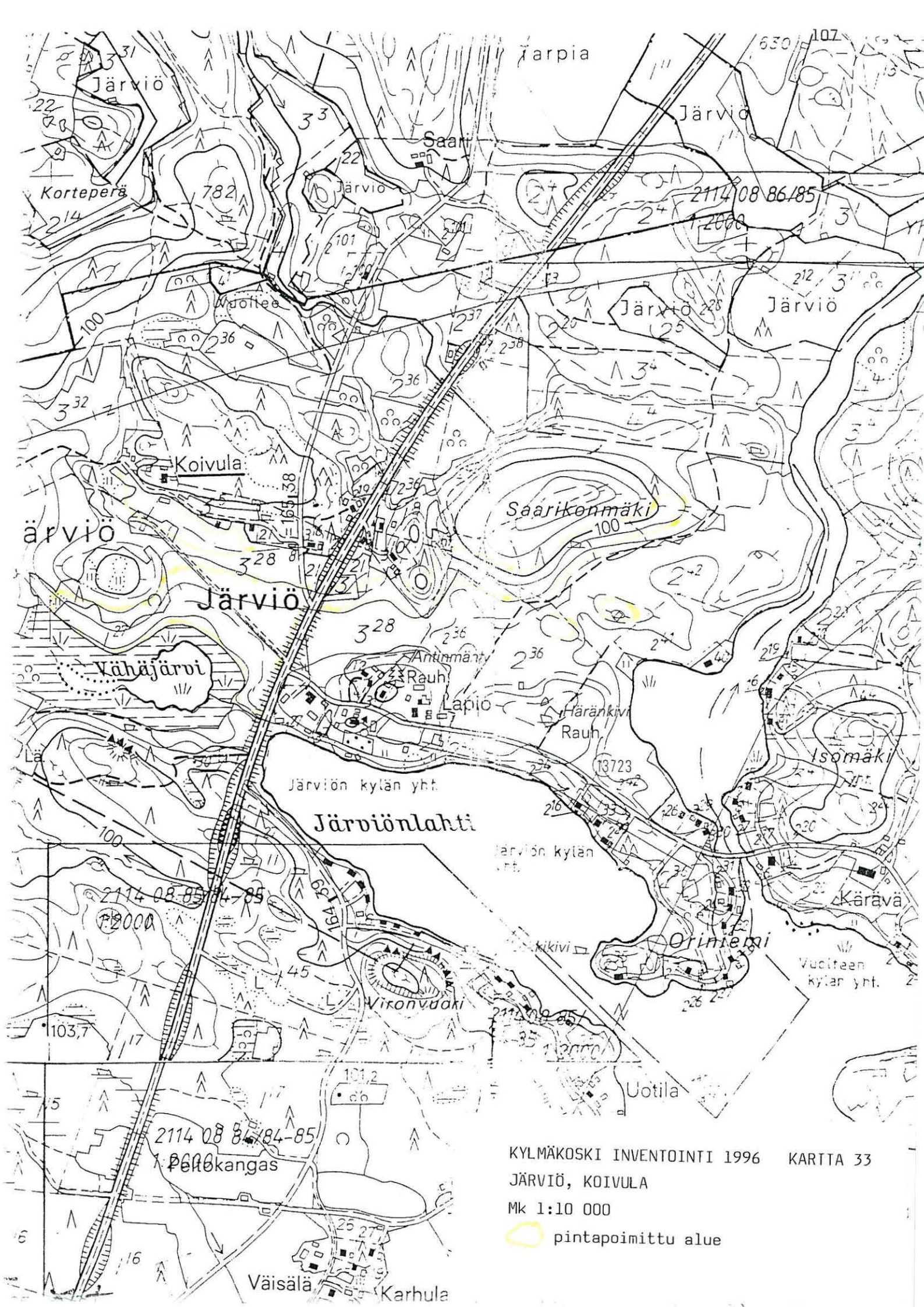
Kopio peruskartasta 2114 08 VIIALA

Mk 1:20 000

x=6786 32, y=2484 26, z=100







KYLMÄKOSKI INVENTOINTI 1996 KARTTA 33  
 JÄRVIÖ, KOIVULA  
 Mk 1:10 000  
 pintapoitettu alue



# ARKEOLOGISEN KOHTEEN TARKASTUS

|  |  |  |
|--|--|--|
|  |  |  |
|--|--|--|

## Tunnistetiedot

Kunta: Kylmäkoski Inventointinumero: 19  
 Alue: Järviö Luokka: \_\_\_\_\_  
 Nimi: Lapio, Loukkaanpelto Ajoitus: kivikausi/vasarakirvesk.  
 Kohteen laji: irtolöytöpaikka Lukumäärä: 1  
 Kohteesta muita kortteja \_\_\_\_\_ kpl (ks. täyttöohjeet)  
 Tarkastaja: Timo Jussila Tarkastusaika: lokakuu 1996

## Sijaintitiedot

Peruskartta 2114 08 VIIALA Pinta-ala \_\_\_\_\_  
 x = 6785 94 y = 2484 92 z = 95  
2,8 km Kylmäkosken kirkosta NE

## Hoito ja kunto (ks. täyttöohjeet)

A  B  C  D  E  F  G

## Tila ja omistaja (ks. täyttöohjeet)

Kylä/kaupunginosa: Järviö  
 Tila/Rno/Nimi Lapio Rno 2:36  
 tai Kortteli/tontti/palsta \_\_\_\_\_  
 Omistaja: Maatalousyhtymä Mattinen Puhelin: (03)5436902  
 Osoite: Aarre Mattinen, Palomäentie 7 Postitmp: 33230 Tampere  
 Kiinteistötunnus 

|     |     |      |      |
|-----|-----|------|------|
| 310 | 406 | 0002 | 0036 |
|-----|-----|------|------|

 vuokrattu, ks huomautukset

Lisää kiinteistöjä \_\_\_\_\_ kpl

**Aiemmat tiedot:** Vasarakirveen löytöpaikka  
 Annikki Nisulan Akaan inventointi 1943, s. 5

**Aiemmat löydöt:** KM 6678 (vasarakirves)

**Tarkastuslöydöt:** -

## TARKASTUSKERTOMUS

### Liitteet:

kartat 1, 34-35

muut liitteet: -

negatiivit: -

diat: -

**Tarkastuksen aihe:** Kylmäkosken arkeologinen perusinventointi

**Kohteen kuvaus:** Järviön kylästä n. 200 m Lapion talosta pohjoiseen Loukkaan pellostä löydetty vuonna 1914 peltoa äestettäessä tasaisesta savimultapellostä vasarakirves. Alue oli vuoden 1996 inventoinnin aikaan viljelyssä olevaa peltomaata, joka tarkastettiin pintapoimimalla. Paikalla ei kuitenkaan havaittu mitään muinaisjäännökseen viittaavaa.

**Ympäristö ja maasto:** (vesistö, vesistökoodi, rakennukset, tiet, sorakuopat jne)  
 Vasarakirveen löytöpaikka sijaitsee Jalantijärven luoteispäässä, n. 300 m järven rannasta pohjoiseen Sontulan maantien lähellä. Löytöpaikan eteläpuolella on Järviön kylän vanhaa kylämäkeä.

**Laajuuden arviointiperuste:**

**Luokitusehdotus perusteluineen:**

**Ehdotus suoja-alueeksi:**

**Havaintomahdollisuudet:**

**Opas:**

**Rauhoitustoimenpiteet maastossa:**

**Tiedossa olevat maankäyttösuunnitelmat, kiireellisyys:**

**Lähilöytöjä:**

\*\*\*\*\*

**Selostus jätetty**

Aika

Paikka

Allekirjoitus



**Jatkotoimenpiteitä:****Huomautuksia (esim. perimätieto) ja lisäyksiä:****Täyttöohjeita:****Tunnistetiedot**

Mikäli kohteen alueella on useampia muinaisjäännöslajeja (esim. asuinpaikka ja röykkiöitä), täytä samalla nimellä ja inventointinumerolla useampi kortti

**Hoito ja kunto**

**A. Kunto:** 1=koskematon, 2=tutkittu osittain, 3=tutkittu kokonaan, 4=tuhoutunut osittain, 5=tuhoutunut kokonaan, 6=tutkittu ja tuhoutunut osittain, 7=tutkittu ja tuhoutunut kokonaan

**B. Alkuperäisyys:** 1=täysin alkuperäinen, 2=entisöity osittain, 3=entisöity kokonaan, 4=siirretty alkuperäiseltä paikaltaan

**C. Hoitotarve:** 1=vaatii entistämistä, 2=vaatii kunnostamista, 3=vaatii puhdistamista tai esiin kaivamista, 4=vaatii tuki- tai suojarakenteita, 5=vaatii tutkimuksia tuhoutumisen estämiseksi, 6=vaatii jatkuvaa hoitoa, 7=ei vaadi hoitotoimenpiteitä

**D. Hoitotilanne:** 1=peruskunnostettu, 2=tuettu rakentein, 3=pidetään puhtaana

**E. Rajaustarkkuus:** 1=rajattu arvion pohjalta, 2=rajattu osittaisella koekaivauksella, 3=rajattu kokonaan epävarmasti koekaivauksin, 4=rajattu kokonaan luotettavin koekaivauksi, 5=rajattu näkyvien rakenteiden perusteella

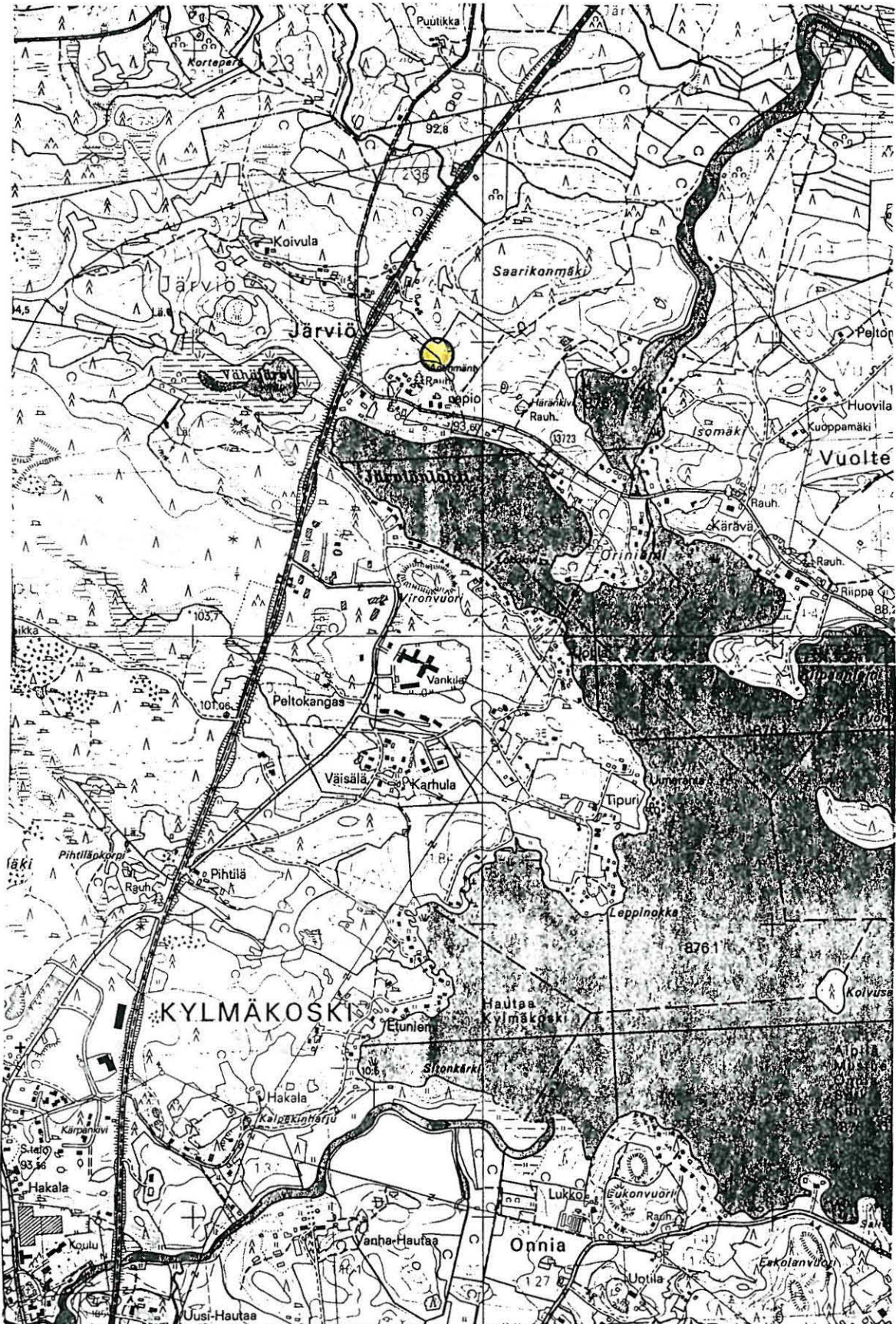
**F. Vahvistustapa:** 1=rajattu vain muinaisjäännös, 2=rajattu vain suoja-alue, 3=rajattu sekä muinaisjäännös että suoja-alue

**G. Maastomerkintä:** 1=kuparitaulu, 2=kertova taulu, 3=paalurajaus ilman taulua, 4=paalurajaus ja taulu, 5=aitaus ja taulu, 6=rakennus ympärillä ja taulu

**Tila ja omistaja**

Mikäli kohde on useamman kylän tai kunnan alueella, TÄYTÄ LISÄKORTTI



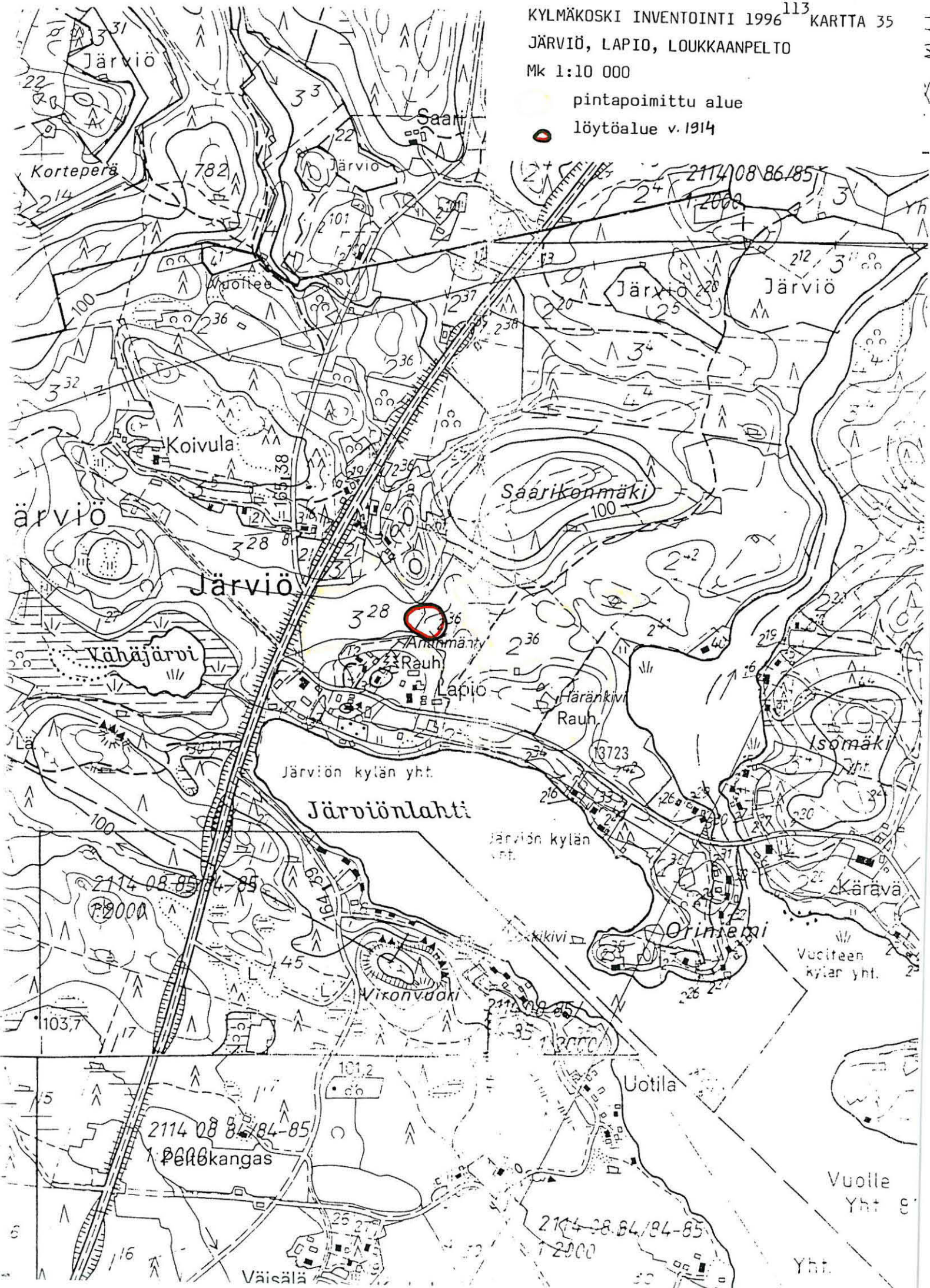




KYLMÄKOSKI INVENTOINTI 1996<sup>113</sup> KARTTA 35  
JÄRVIÖ, LAPIO, LOUKKAANPELTO  
Mk 1:10 000

pintapoimittu alue

löytöalue v. 1914





# ARKEOLOGISEN KOHTEEN TARKASTUS

|  |  |  |
|--|--|--|
|  |  |  |
|--|--|--|

## Tunnistetiedot

Kunta: Kylmäkoski Inventointinnumero: 20  
 Alue: Vuoltee Luokka: \_\_\_\_\_  
 Nimi: Kelo Ajoitus: kivikausi  
 Kohteen laji: irtolöytöpaikka Lukumäärä: 1  
 Kohteesta muita kortteja \_\_\_\_\_ kpl (ks. täyttöohjeet)  
 Tarkastaja: Timo Jussila Tarkastusaika: lokakuu 1996

## Sijaintitiedot

Peruskartta 2114 08 VIIALA Pinta-ala \_\_\_\_\_  
 x = 6785 64 y = 2485 72 z = 85-90  
 Kelon talon koordinaatit 3,1 km Kylmäkosken kirkosta NE

## Hoito ja kunto (ks. täyttöohjeet)

A  B  C  D  E  F  G

## Tila ja omistaja (ks. täyttöohjeet)

Kylä/kaupunginosa: Vuoltee  
 Tila/Rno/Nimi Kelo Rno 3:4  
 tai Kortteli/tontti/palsta \_\_\_\_\_  
 Omistaja: Aili ja Liisa Kelo Puhelin: 03/5436916  
 Osoite: Sontulantie 759 Postitmp: 37800 Toijala  
 Kiinteistötunnus   vuokrattu, ks huomautukset  
 Lisää kiinteistöjä \_\_\_\_\_ kpl

**Aiemmat tiedot:** kiviesineen löytöpaikka  
 Annikki Nisulan Akaan inventointi 1943, s. 5.

**Aiemmat löydöt:** HM 50:174 (kivitaltan katkelma)

**Tarkastuslöydöt:** -

## TARKASTUSKERTOMUS

### Liitteet:

kartat 1, 36-37

muut liitteet: -

negatiivit: -

diat: -

**Tarkastuksen aihe:** Kylmäkosken arkeologinen perusinventointi

**Kohteen kuvaus:** Vuolteen kylästä Kelon talon pellostä on löydetty hiotun kiviesineen katkelma, "omituinen teräase", joka luetteloitiin Hämeen museon kokoelmiin vuonna 1905.

Vuoden 1996 inventoinnissa Kelon talon nykyinen emäntä osoitti kivitaltan löytöpaikaksi peltoalueen, joka sijaitsee n. 500 m Kelon talosta luoteeseen. Kyseessä on jyrkästi länteen Tarpianjokeen laskeva pelto, joka pintapoisuudessaan kokonaisuudessaan. Peltoa ympäröivät kivikkoiset metsät, joihin tehtiin useita koekuoppia. Pintapoisuudessa ja koekuopituksessa ei kuitenkaan havaittu mitään muinaisjäännökseen viittaavaa.

**Ympäristö ja maasto:** (vesistö, vesistökuodi, rakennukset, tiet, sorakuopat jne)  
 Löytöpaikka sijaitsee Jalantijärven luoteispäässä, järvestä pohjoiseen laskevan  
 Tarpianjoen itärannalla.

**Laajuuden arviointiperuste:**

**Luokitusehdotus perusteluineen:**

**Ehdotus suoja-alueeksi:**

**Havaintomahdollisuudet:**

**Opas:**

**Rauhoitustoimenpiteet maastossa:**

**Tiedossa olevat maankäyttösuunnitelmat, kiireellisyys:**

**Lähilöytöjä:** Kelon talosta n. 200 m etelään sijaitsee Riipanniemi, jossa havaittiin inventoinnissa kahdeksan lapinrauniota. Kelon talosta n. 300 m kaakkoon sijaitsee Kärävän talo, jonka itäpuolelta löytyi 1895 merovinkiaikainen hautaröykkiö.

\*\*\*\*\*

**Selostus jätetty**

Aika

Paikka

Allekirjoitus



**Jatkotoimenpiteitä:****Huomautuksia (esim. perimätieto) ja lisäyksiä:****Täyttöohjeita:****Tunnistetiedot**

Mikäli kohteen alueella on useampia muinaisjäännöslajeja (esim. asuinpaikka ja röykkiöitä), täytä samalla nimellä ja inventointinumerolla useampi kortti

**Hoito ja kunto**

**A. Kunto:** 1=koskematon, 2=tutkittu osittain, 3=tutkittu kokonaan, 4=tuhoutunut osittain, 5=tuhoutunut kokonaan, 6=tutkittu ja tuhoutunut osittain, 7=tutkittu ja tuhoutunut kokonaan

**B. Alkuperäisyys:** 1=täysin alkuperäinen, 2=entisöity osittain, 3=entisöity kokonaan, 4=siirretty alkuperäiseltä paikaltaan

**C. Hoitotarve:** 1=vaatii entistämistä, 2=vaatii kunnostamista, 3=vaatii puhdistamista tai esiin kaivamista, 4=vaatii tuki- tai suojarakenteita, 5=vaatii tutkimuksia tuhoutumisen estämiseksi, 6=vaatii jatkuvaa hoitoa, 7=ei vaadi hoitotoimenpiteitä

**D. Hoitotilanne:** 1=peruskunnostettu, 2=tuettu rakentein, 3=pidetään puhtaana

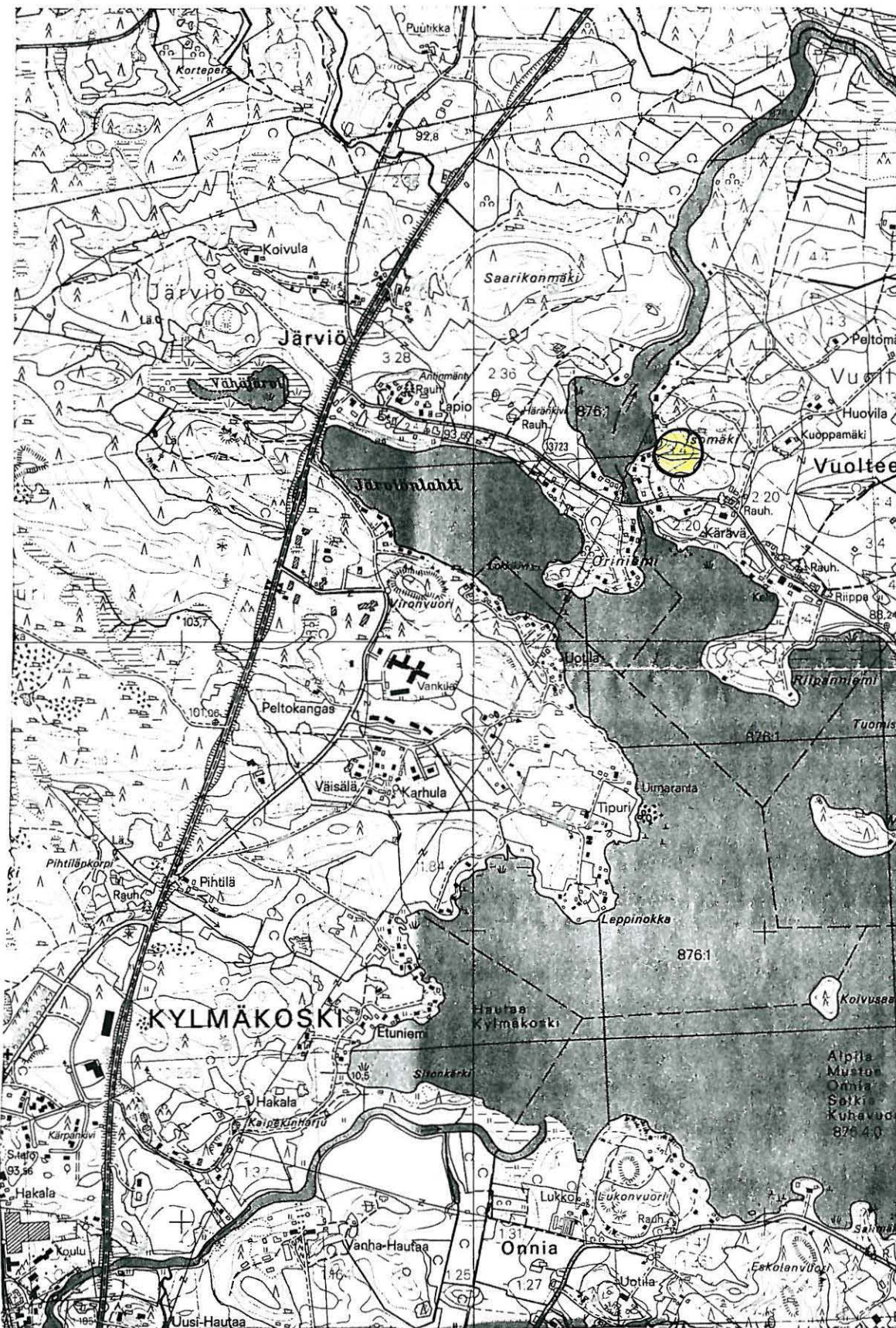
**E. Rajaustarkkuus:** 1=rajattu arvion pohjalta, 2=rajattu osittaisella koekaivauksella, 3=rajattu kokonaan epävarmasti koekaivauksin, 4=rajattu kokonaan luotettavin koekaivauksi, 5=rajattu näkyvien rakenteiden perusteella

**F. Vahvistustapa:** 1=rajattu vain muinaisjäännös, 2=rajattu vain suoja-alue, 3=rajattu sekä muinaisjäännös että suoja-alue

**G. Maastomerkinä:** 1=kuparitaulu, 2=kertova taulu, 3=paalurajaus ilman taulua, 4=paalurajaus ja taulu, 5=aitaus ja taulu, 6=rakennus ympärillä ja taulu

**Tila ja omistaja**



Mikäli kohde on useamman kylän tai kunnan alueella, TÄYTÄ LISÄKORTTI

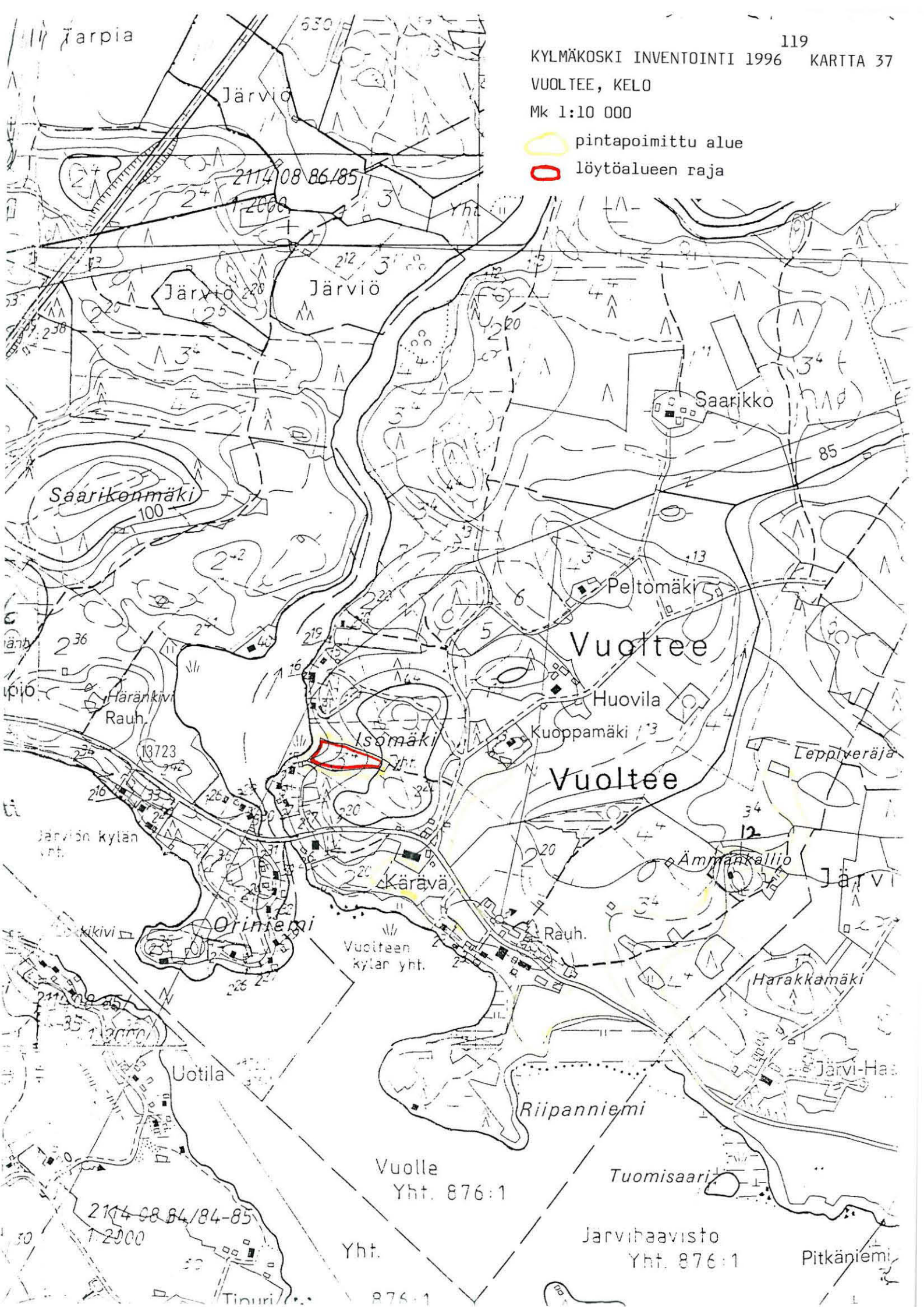




VUOLTEE, KELO

Mk 1:10 000

-  pintapoimittu alue
-  löytöalueen raja





# ARKEOLOGISEN KOHTEEN TARKASTUS

|  |  |  |
|--|--|--|
|  |  |  |
|--|--|--|

## Tunnistetiedot

Kunta: Kylmäkoski Inventointinumero: 21  
 Alue: Vuoltee Luokka: \_\_\_\_\_  
 Nimi: Ämmänkallio Ajoitus: kivikausi?  
 Kohteen laji: irtolöytöpaikka Lukumäärä: 1  
 Kohteesta muita kortteja \_\_\_\_\_ kpl (ks. täyttöohjeet)  
 Tarkastaja: Timo Jussila Tarkastusaika: lokakuu 1996

## Sijaintitiedot

Peruskartta 2114 08 VIIALA Pinta-ala \_\_\_\_\_  
 x = 6785 35 y = 2486 56 z = 88-90  
 Suunta ja etäisyys kirkosta tms. 3,8 km Kylmäkosken kirkosta itään

## Hoito ja kunto (ks. täyttöohjeet)

A  B  C  D  E  F  G

## Tila ja omistaja (ks. täyttöohjeet)

Kylä/kaupunginosa: Vuoltee  
 Tila/Rno/Nimi Rno 3:4 Kelo  
 tai Kortteli/tontti/palsta \_\_\_\_\_  
 Omistaja: Aili ja Liisa Kelo Puhelin: 03/5436916  
 Osoite: Sontulantie 759 Postitmp: 37800 Toijala  
 Kiinteistötunnus 

|     |     |      |      |
|-----|-----|------|------|
| 310 | 432 | 0003 | 0004 |
|-----|-----|------|------|

 vuokrattu, ks huomautukset  
 Lisää kiinteistöjä \_\_\_\_\_ kpl

**Aiemmat tiedot: -**

**Aiemmat löydöt: -**

**Tarkastuslöydöt: KM 30163:1 (kvartsikimpale)**

## TARKASTUSKERTOMUS

**Liitteet:**

kartat 1, 38-39

muut liitteet: -

negatiivit: -

diat: -

**Tarkastuksen aihe:** Kylmäkosken arkeologinen perusinventointi

**Kohteen kuvaus:** Kvartsikimpale löytyi peltoaukean keskelle, pienelle metsää kasvavalle kalliokumpareelle tehdystä koekuopasta, kumpareen laelta. Ämmänkallio on kalliopohjainen hiekkamoreenimäki.

**Ympäristö ja maasto:** (vesistö, vesistökoodi, rakennukset, tiet, sorakuopat jne)  
Ämmänkallio sijaitsee Vuolteen kylän laajalla peltoaukealla, 400 m Sontulan maantien pohjoispuolella. Jalantijärvi sijaitsee löytöpaikan eteläpuolella.

**Laajuuden arviointiperuste:**

**Luokitusehdotus perusteluineen:**

**Ehdotus suoja-alueeksi:**

**Havaintomahdollisuudet:**

**Opas:**

**Rauhoitustoimenpiteet maastossa:**

**Tiedossa olevat maankäyttösuunnitelmat, kiireellisyys:**

**Lähilöytöjä:**

\*\*\*\*\*

**Selostus jätetty**

Aika

Paikka

Allekirjoitus



**Jatkotoimenpiteitä:****Huomautuksia (esim. perimätieto) ja lisäyksiä:****Täyttöohjeita:****Tunnistetiedot**

Mikäli kohteen alueella on useampia muinaisjäännöslajeja (esim. asuinpaikka ja röykkiöitä), täytä samalla nimellä ja inventointinumerolla useampi kortti

**Hoito ja kunto**

**A. Kunto:** 1=koskematon, 2=tutkittu osittain, 3=tutkittu kokonaan, 4=tuhoutunut osittain, 5=tuhoutunut kokonaan, 6=tutkittu ja tuhoutunut osittain, 7=tutkittu ja tuhoutunut kokonaan

**B. Alkuperäisyys:** 1=täysin alkuperäinen, 2=entisöity osittain, 3=entisöity kokonaan  
4=siirretty alkuperäiseltä paikaltaan

**C. Hoitotarve:** 1=vaatii entistämistä, 2=vaatii kunnostamista, 3=vaatii puhdistamista tai esiin kaivamista, 4=vaatii tuki- tai suojarakenteita, 5=vaatii tutkimuksia tuhoutumisen estämiseksi, 6=vaatii jatkuvaa hoitoa, 7=ei vaadi hoitotoimenpiteitä

**D. Hoitotilanne:** 1=peruskunnostettu, 2=tuettu rakentein, 3=pidetään puhtaana

**E. Rajaustarkkuus:** 1=rajattu arvion pohjalta, 2=rajattu osittaisella koekaivauksella, 3=rajattu kokonaan epävarmasti koekaivauksin, 4=rajattu kokonaan luotettavin koekaivauksi, 5=rajattu näkyvien rakenteiden perusteella

**F. Vahvistustapa:** 1=rajattu vain muinaisjäännös, 2=rajattu vain suoja-alue, 3=rajattu sekä muinaisjäännös että suoja-alue

**G. Maastomerkintä:** 1=kuparitaulu, 2=kertova taulu, 3=paalurajaus ilman taulua, 4=paalurajaus ja taulu, 5=aitaus ja taulu, 6=rakennus ympärillä ja taulu

**Tila ja omistaja**

Mikäli kohde on useamman kylän tai kunnan alueella, TÄYTÄ LISÄKORTTI



KYLÄKOSKI INVENTOINTI 1996

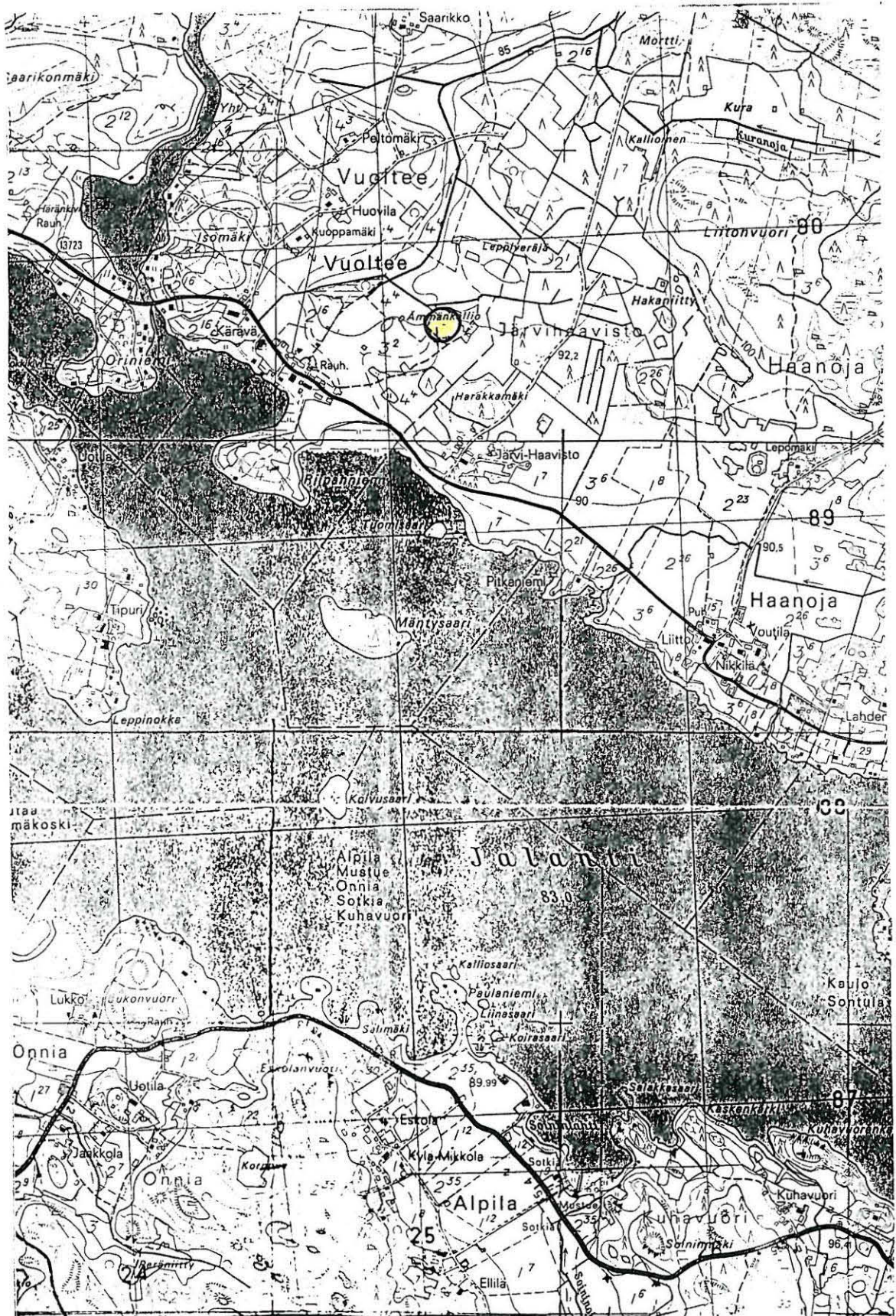
KARTTA 38

VUOLTEE, ÄMMÄNKALLIO

Kopio peruskartasta 2114 08 VIIALA

Mk 1:20 000

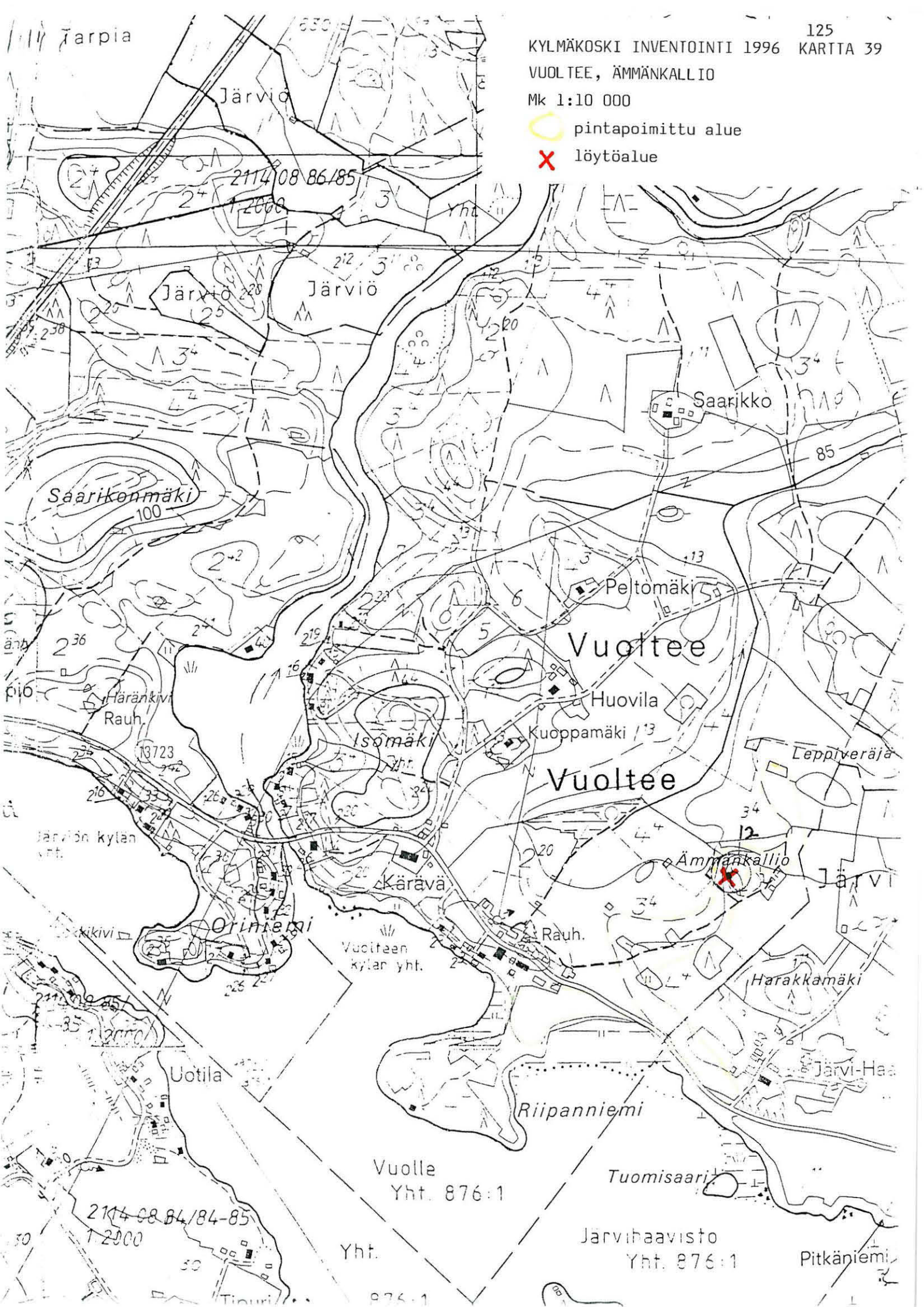
x=6785 35, y=2486 56, z=88-90





○ pintapoimittu alue

✗ löytöalue





# ARKEOLOGISEN KOHTEEN TARKASTUS

|  |  |  |
|--|--|--|
|  |  |  |
|--|--|--|

## Tunnistetiedot

Kunta: Kylmäkoski Inventointinumero: 22  
 Alue: Sontula Luokka: \_\_\_\_\_  
 Nimi: Kauranen Ajoitus: esihistoriallinen?  
 Kohteen laji: irtolöytöpaikka Lukumäärä: 1  
 Kohteesta muita kortteja \_\_\_\_\_ kpl (ks. täyttöohjeet)  
 Tarkastaja: Timo Jussila Tarkastusaika: lokakuu 1996

## Sijaintitiedot

Peruskartta 2114 08 VIIALA Pinta-ala \_\_\_\_\_  
 x = 6783 90 y = 2488 88 z = 90  
 Suunta ja etäisyys kirkosta tms. 5,7 km Kylmäkosken kirkosta itään

## Hoito ja kunto (ks. täyttöohjeet)

A  B  C  D  E  F  G

## Tila ja omistaja (ks. täyttöohjeet)

Kylä/kaupunginosa: Sontula  
 Tila/Rno/Nimi Rno 13:12 Hännilä

tai Kortteli/tontti/palsta \_\_\_\_\_

Omistaja: Inkinen, Helvi kp. Puhelin: \_\_\_\_\_

Osoite: Sontulantie 448 Postitmp: 37800 Toijala

Kiinteistötunnus 

|     |     |      |      |
|-----|-----|------|------|
| 310 | 426 | 0013 | 0012 |
|-----|-----|------|------|

 vuokrattu, ks huomautukset

Lisää kiinteistöjä kpl

**Aiemmat tiedot: -**

**Aiemmat löydöt: -**

**Tarkastuslöydöt: KM 30164:1 (hioinkiven katkelma)**

## TARKASTUSKERTOMUS

**Liitteet:**

kartat 1, 40-41

muut liitteet: -

negatiivit: -

diat: -

**Tarkastuksen aihe:** Kylmäkosken arkeologinen perusinventointi

**Kohteen kuvaus:**

Jalantijärven itäpäästä Sontulan peltoaukealta löytyi vuoden 1996 inventoinnissa pintapöiminnässä olkipellosta hioimen katkelma. Samalla pellolla havaittiin myös liitupiipun katkelmia. Hioinkiven katkelma saattaa liittyä Jalantijärven ja Kaulonmäen (löytöpaikalta n. 200 m pohjoiseen kohoava metsämäki) välillä aikoinaan sijainneeseen torppariasutukseen.

**Ympäristö ja maasto:** (vesistö, vesistökoodi, rakennukset, tiet, sorakuopat jne)  
 Löytöpaikka sijaitsee Jalantijärven itäpäässä Sontulan peltoaukealla, Kaulonmäen eteläpuolella, välittömästi Tojjalaan vievän maantien eteläpuolella.

**Laajuuden arviointiperuste:**

**Luokitusehdotus perusteluineen:**

**Ehdotus suoja-alueeksi:**

**Havaintomahdollisuudet:**

**Opas:**

**Rauhoitustoimenpiteet maastossa:**

**Tiedossa olevat maankäyttösuunnitelmat, kiireellisyys:**

**Lähilöytöjä:** Löytöpaikalta 400 m lounaaseen sijaitsee Sontulan koulun pellon kivikautinen asuinpaikka (inv.no 4) ja 100 m luoteeseen ns. Tanssilavanmäen maakuopat (inv.no 43).

\*\*\*\*\*

**Selostus jätetty**

Aika

Paikka

Allekirjoitus



**Jatkotoimenpiteitä:****Huomautuksia (esim. perimätieto) ja lisäyksiä:****Täyttöohjeita:****Tunnistetiedot**

Mikäli kohteen alueella on useampia muinaisjäännöslajeja (esim. asuinpaikka ja röykkiöitä), täytä samalla nimellä ja inventointinumerolla useampi kortti

**Hoito ja kunto**

**A. Kunto:** 1=koskematon, 2=tutkittu osittain, 3=tutkittu kokonaan, 4=tuhoutunut osittain, 5=tuhoutunut kokonaan, 6=tutkittu ja tuhoutunut osittain, 7=tutkittu ja tuhoutunut kokonaan

**B. Alkuperäisyys:** 1=täysin alkuperäinen, 2=entisoity osittain, 3=entisoity kokonaan  
4=siirretty alkuperäiseltä paikaltaan

**C. Hoitotarve:** 1=vaatii entistämistä, 2=vaatii kunnostamista, 3=vaatii puhdistamista tai esiin kaivamista, 4=vaatii tuki- tai suojarakenteita, 5=vaatii tutkimuksia tuhoutumisen estämiseksi, 6=vaatii jatkuvaa hoitoa, 7=ei vaadi hoitotoimenpiteitä

**D. Hoitotilanne:** 1=peruskunnostettu, 2=tuettu rakentein, 3=pidetään puhtaana

**E. Rajaustarkkuus:** 1=rajattu arvion pohjalta, 2=rajattu osittaisella koekaivauksella, 3=rajattu kokonaan epävarmasti koekaivauksin, 4=rajattu kokonaan luotettavin koekaivauksi, 5=rajattu näkyvien rakenteiden perusteella

**F. Vahvistustapa:** 1=rajattu vain muinaisjäännös, 2=rajattu vain suoja-alue, 3=rajattu sekä muinaisjäännös että suoja-alue

**G. Maastomerkintä:** 1=kuparitaulu, 2=kertova taulu, 3=paalurajaus ilman taulua, 4=paalurajaus ja taulu, 5=aitaus ja taulu, 6=rakennus ympärillä ja taulu

**Tila ja omistaja**

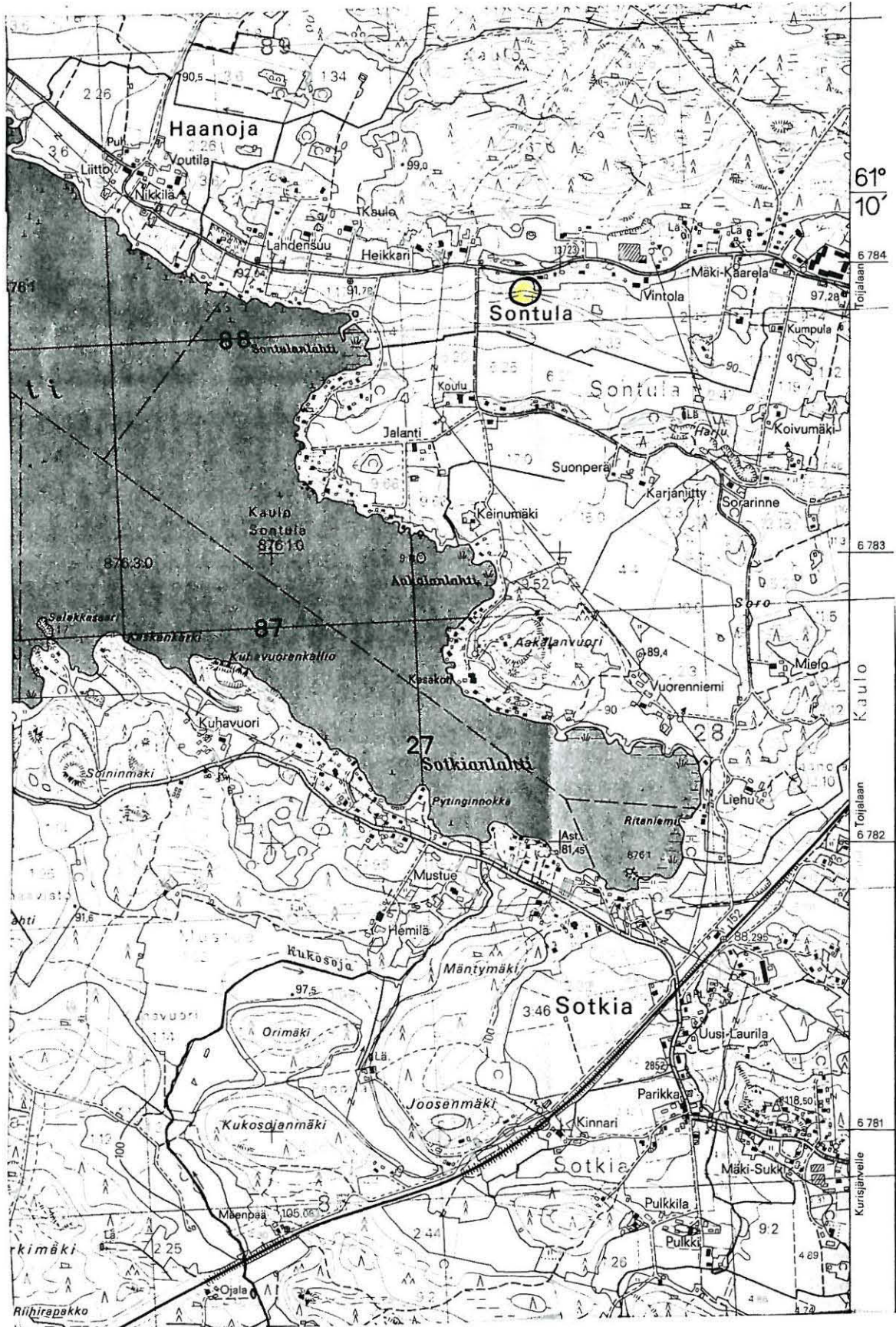
Mikäli kohde on useamman kylän tai kunnan alueella, TÄYTÄ LISÄKORTTI

SONTULA, KAURANEN

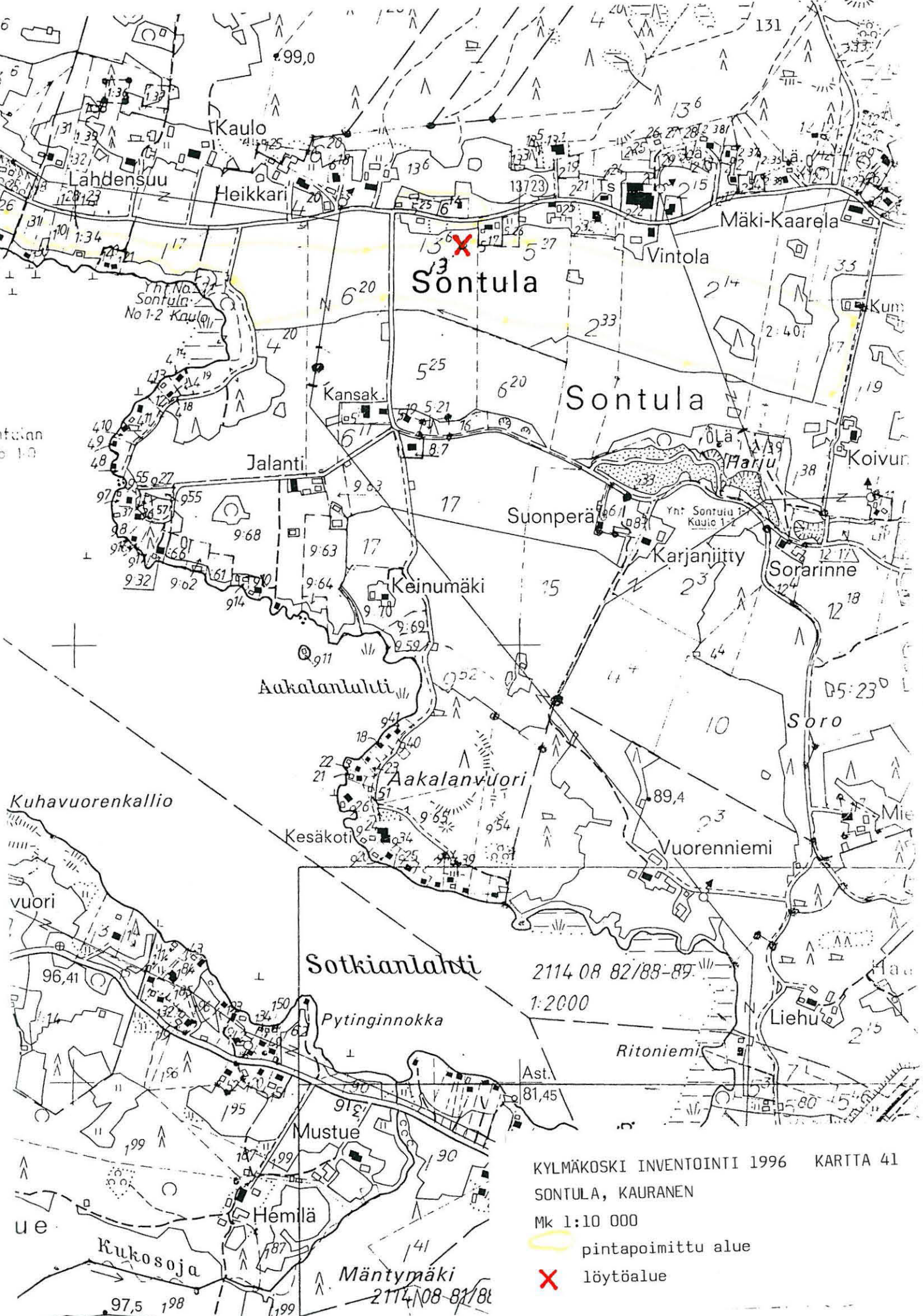
Kopio peruskartasta 2114 08 VIALA

Mk 1:20 000

x=6783 90, y=2488 88, z=90








KYLMÄKOSKI INVENTOINTI 1996 KARTTA 41  
 SONTULA, KAURANEN

Mk 1:10 000

 pintapoitettu alue

 löytöalue



# ARKEOLOGISEN KOHTEEN TARKASTUS

|  |  |  |
|--|--|--|
|  |  |  |
|--|--|--|

## Tunnistetiedot

Kunta: Kylmäkoski Inventointinnumero: 23  
 Alue: Sontula Luokka: \_\_\_\_\_  
 Nimi: Kantterinmäki Ajoitus: kivikausi?  
 Kohteen laji: irtolöytöpaikka Lukumäärä: 1  
 Kohteesta muita kortteja \_\_\_\_\_ kpl (ks. täyttöohjeet)  
 Tarkastaja: Timo Jussila Tarkastusaika: lokakuu 1996

## Sijaintitiedot

Peruskartta 2114 11 TOIJALA Pinta-ala \_\_\_\_\_  
 x = 6781 72 y = 2490 17 z = 85  
 Suunta ja etäisyys kirkosta tms. 7,2 km Kylmäkosken kirkosta itään

## Hoito ja kunto (ks. täyttöohjeet)

A  B  C  D  E  F  G

## Tila ja omistaja (ks. täyttöohjeet)

Kylä/kaupunginosa: Sotkia  
 Tila/Rno/Nimi Rno 5:112 Seppälä  
 tai Kortteli/tonnti/palsta \_\_\_\_\_  
 Omistaja: Kylmäkosken kunta Puhelin: 03/5492500  
 Osoite: Kylmäkoskentie 5 Postitmp: 37910 Kylmäkoski  
 Kiinteistötunnus 

|     |     |      |      |
|-----|-----|------|------|
| 310 | 427 | 0005 | 0112 |
|-----|-----|------|------|

 vuokrattu, ks huomautukset  
 Lisää kiinteistöjä \_\_\_\_\_ kpl

**Aiemmat tiedot: -**

**Aiemmat löydöt: -**

**Tarkastuslöydöt: KM 30165:1 (kvartsiydin tai -kaavin)**

## TARKASTUSKERTOMUS

### Liitteet:

kartat 1, 42-43

muut liitteet: -

negatiivit: -

diat: -

**Tarkastuksen aihe:** Kylmäkosken arkeologinen perusinventointi

### Kohteen kuvaus:

Vuoden 1996 inventoinnissa Sontulan Kantterinmäen eteläreunasta savipellosta löytyi pintapoiminnassa vanhan rakennuksen raunion vierestä kookas kvartsin kimpale, mahdollisesti esihistoriallinen kvartsiydin tai makrokaavin.

Löytöpaikka on sijainnut aivan muinaisen Jalantijärven Kurisjärvelle johtaneen uoman kynnyksellä. Paikka on nyt kahden mäen välisessä kapeassa laaksossa, Kantterinmäen etelärinteessä. Ympäröivien peltojen pintapoiminnassa ja koekuopituksessa ei havaittu muita merkkejä mahdollisista muinaisjännöksistä.

**Ympäristö ja maasto:** (vesistö, vesistöködi, rakennukset, tiet, sorakuopat jne)  
 Löytöpaikka sijaitsee Kurisjärven peltoaukean luoteispäässä, muinaisen Jalantjärven-Kurisjärven uoman kapeikossa. 400 m löytöpaikalta luoteeseen kulkee Turun-Toijalan rata.

**Laajuuden arviointiperuste:**

**Luokitusehdotus perusteluineen:**

**Ehdotus suoja-alueeksi:**

**Havaintomahdollisuudet:**

**Opas:**

**Rauhoitustoimenpiteet maastossa:**

**Tiedossa olevat maankäyttösuunnitelmat, kiireellisyys:**

**Lähilöytöjä:**

\*\*\*\*\*

**Selostus jätetty**

Aika

Paikka

Allekirjoitus

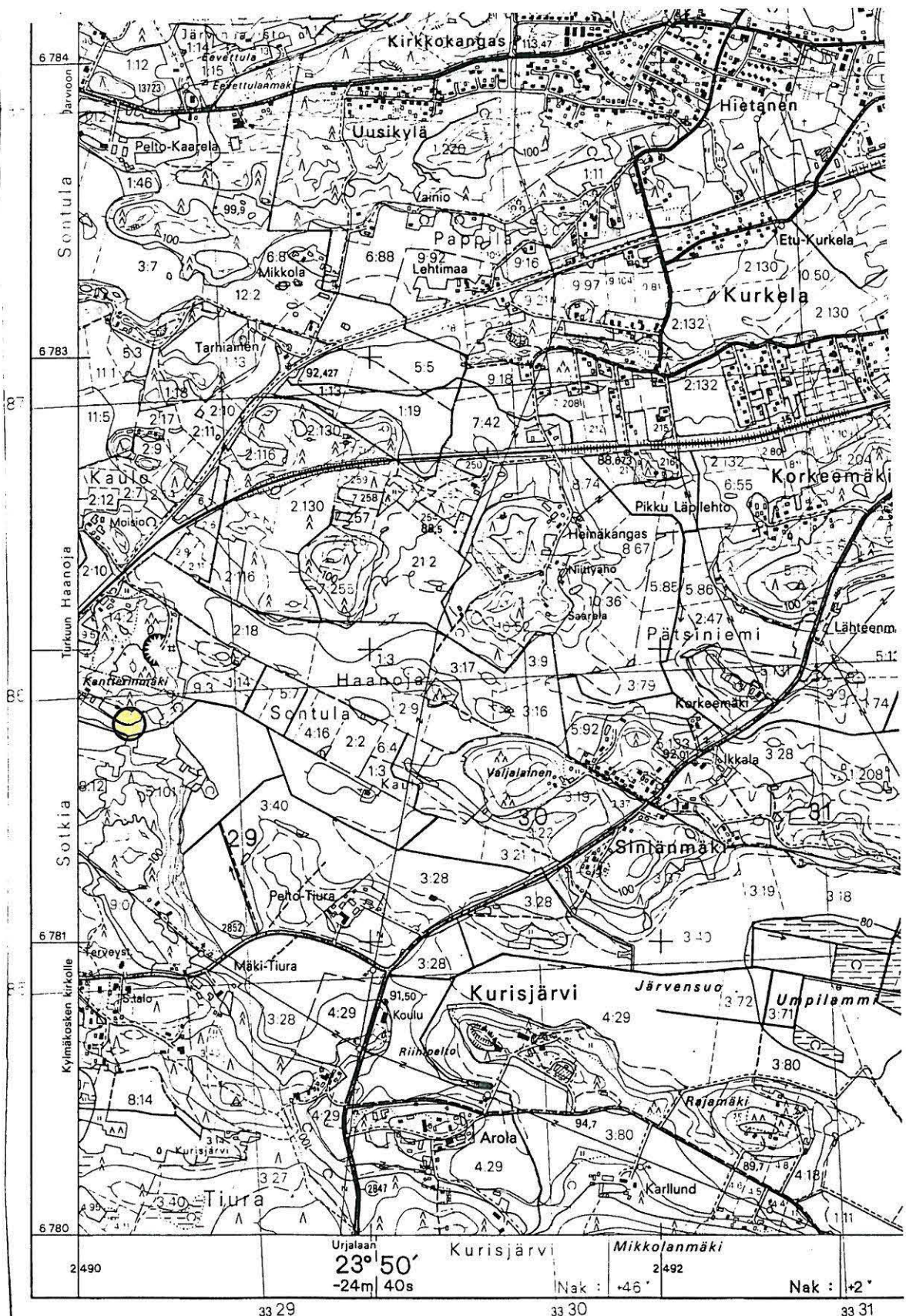


SONTULA, KANTTERINMÄKI

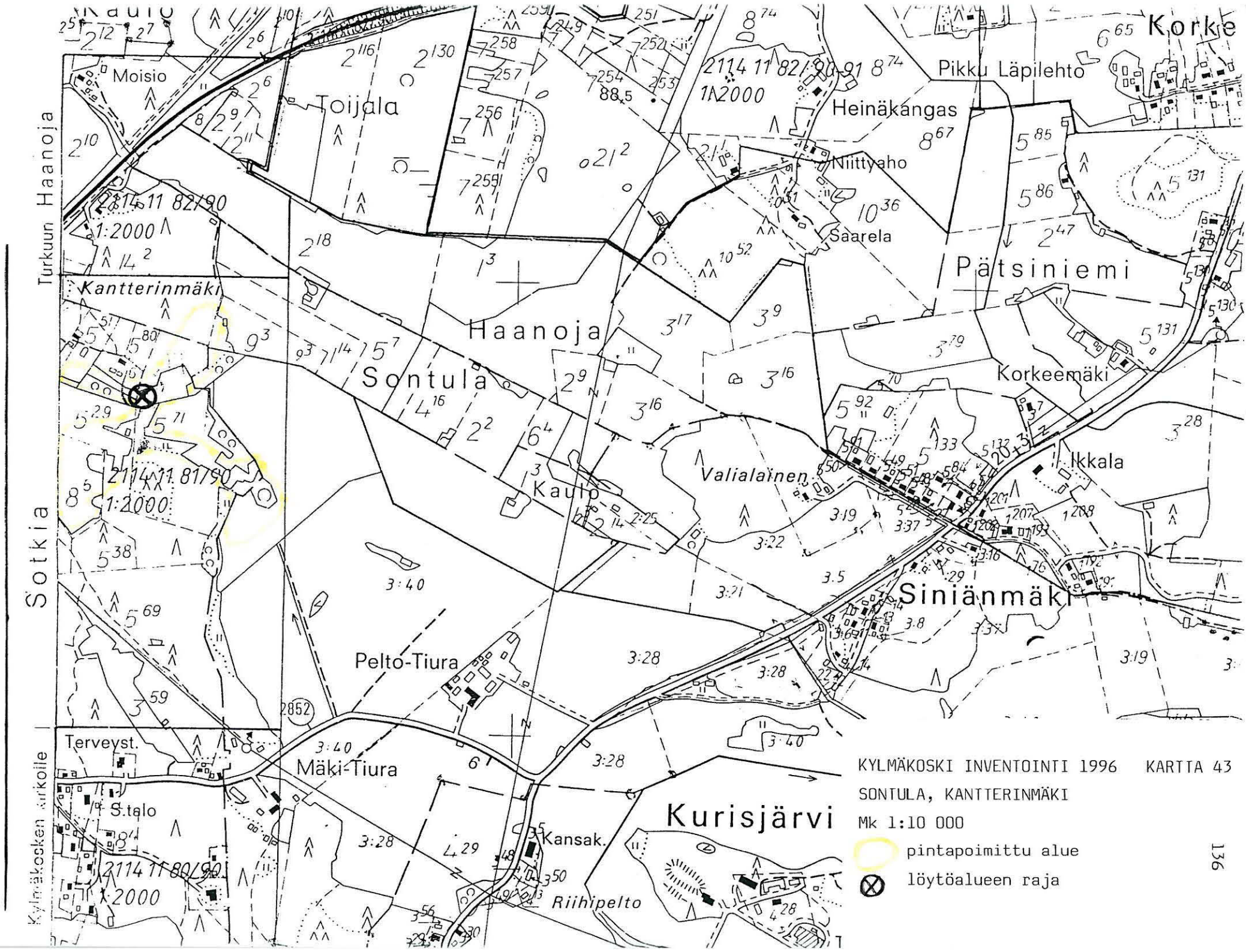
Kopio peruskartasta 2114 11 TOIJALA

Mk 1:20 000

x=6781 72, y=2490 17, z=85









KYLMÄKOSKI INVENTOINTI 1996 KARTTA 43

SONTULA, KANTTERINMÄKI

Mk 1:10 000

 pintapoinmittu alue

 löytöalueen raja





## TARKASTUSKERTOMUS

**Liitteet:**

kartat 1, 44-45

muut liitteet: -

negatiivit: -

diat: -

**Tarkastuksen aihe:** Kylmäkosken arkeologinen perusinventointi

**Kohteen kuvaus:** Kurisjärven kylästä Tiuran tilalta on löydetty pieni kaksoistaltta, joka luetteloitiin Kansallismuseon kokoelmiin vuonna 1880. Esineen tarkka löytöpaikka ei ole tiedossa.

Vuoden 1996 inventoinnissa Pelto-Tiuran taloa ympäröivät pellot pintapoimittiin, mutta alueella ei havaittu mitään muinaisjäännökseen viittaavaa.

**Ympäristö ja maasto:** (vesistö, vesistökuodi, rakennukset, tiet, sorakuopat jne)  
 Pelto-Tiuran talo sijaitsee Kurisjärven laajan peltoaukean luoteispäässä, 1,3 kilometrin etäisyydellä Turun-Toijalan radasta kaakkoon. Kurisjärven peltoaukea on ollut kivikaudella osa muinaista Jalantijärven ja Kurisjärven muodostamaa vesiallasta.

**Laajuuden arviointiperuste:**

**Luokitusehdotus perusteluineen:**

**Ehdotus suoja-alueeksi:**

**Havaintomahdollisuudet:** hyvät

**Opas:**

**Rauhoitustoimenpiteet maastossa:**

**Tiedossa olevat maankäyttösuunnitelmat, kiireellisyys:** ei tiedossa

**Lähilöytöjä:** 900 m Pelto-Tiuran talosta luoteeseen sijaitseeseen Sontulan Kanterinmäen irtolöytöpaikka (inv.nro 23) ja n. 1,3 km:n päässä talosta kaakkoon Kurisjärven Järvensuon kivikautinen irtolöytöpaikka (inv.nro 25).

\*\*\*\*\*

**Selostus jätetty**

Aika

Paikka

Allekirjoitus

**Jatkotoimenpiteitä:****Huomautuksia (esim. perimätieto) ja lisäyksiä:****Täyttöohjeita:****Tunnistetiedot**

Mikäli kohteen alueella on useampia muinaisjäännöslajeja (esim. asuinpaikka ja röykkiöitä), täytä samalla nimellä ja inventointinumerolla useampi kortti

**Hoito ja kunto**

**A. Kunto:** 1=koskematon, 2=tutkittu osittain, 3=tutkittu kokonaan, 4=tuhoutunut osittain, 5=tuhoutunut kokonaan, 6=tutkittu ja tuhoutunut osittain, 7=tutkittu ja tuhoutunut kokonaan

**B. Alkuperäisyys:** 1=täysin alkuperäinen, 2=entisöity osittain, 3=entisöity kokonaan  
4=siirretty alkuperäiseltä paikaltaan

**C. Hoitotarve:** 1=vaatii entistämistä, 2=vaatii kunnostamista, 3=vaatii puhdistamista tai esiin kaivamista, 4=vaatii tuki- tai suojarakenteita, 5=vaatii tutkimuksia tuhoutumisen estämiseksi, 6=vaatii jatkuvaa hoitoa, 7=ei vaadi hoitotoimenpiteitä

**D. Hoitotilanne:** 1=peruskunnostettu, 2=tuettu rakentein, 3=pidetään puhtaana

**E. Rajaustarkkuus:** 1=rajattu arvion pohjalta, 2=rajattu osittaisella koekaivauksella, 3=rajattu kokonaan epävarmasti koekaivauksin, 4=rajattu kokonaan luotettavin koekaivauksi, 5=rajattu näkyvien rakenteiden perusteella

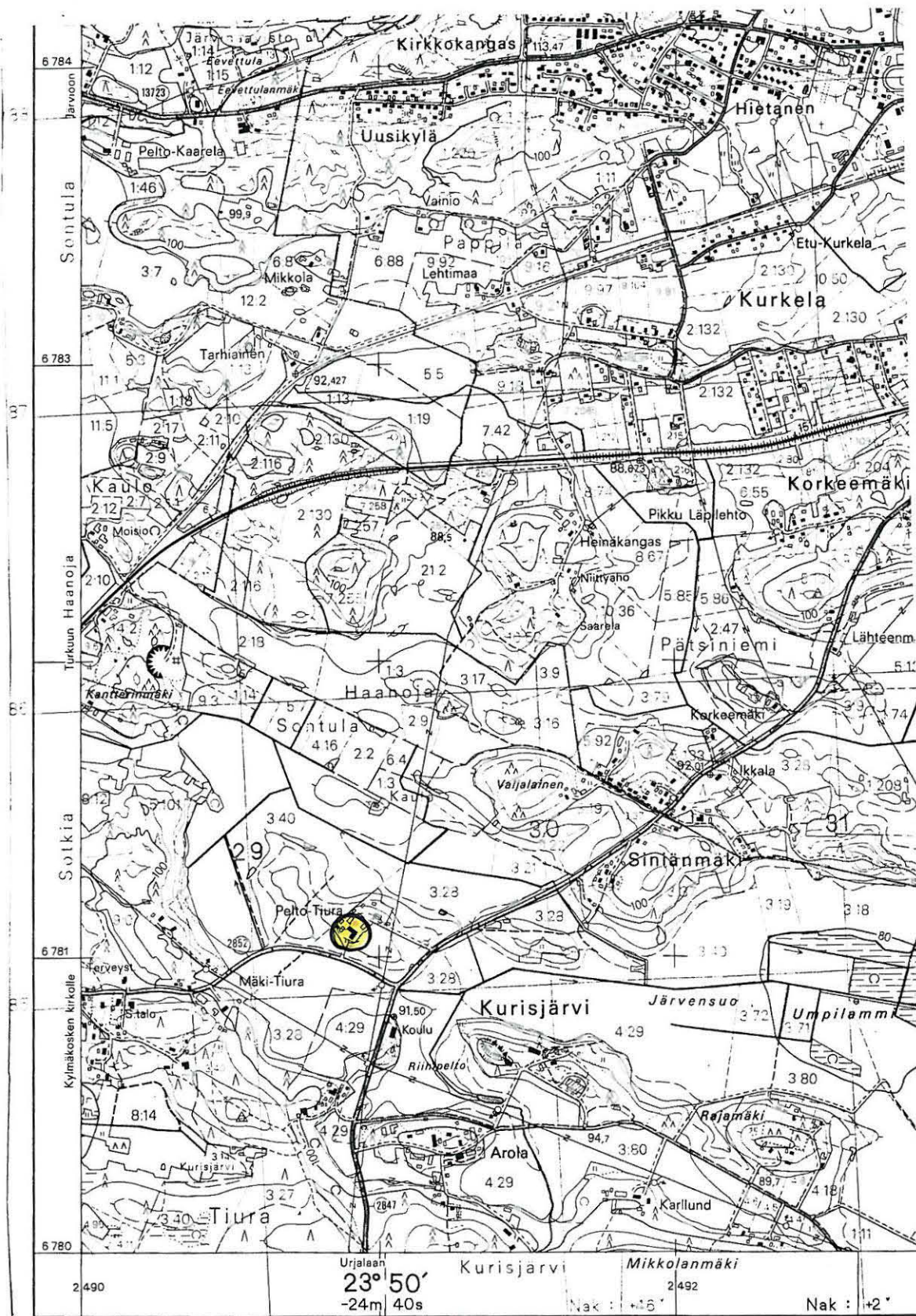
**F. Vahvistustapa:** 1=rajattu vain muinaisjäännös, 2=rajattu vain suoja-alue, 3=rajattu sekä muinaisjäännös että suoja-alue

**G. Maastomerkinä:** 1=kuparitaulu, 2=kertova taulu, 3=paalurajaus ilman taulua, 4=paalurajaus ja taulu, 5=aitaus ja taulu, 6=rakennus ympärillä ja taulu

**Tila ja omistaja**

Mikäli kohde on useamman kylän tai kunnan alueella, TÄYTÄ LISÄKORTTI









# ARKEOLOGISEN KOHTEEN TARKASTUS

|  |  |  |
|--|--|--|
|  |  |  |
|--|--|--|

## Tunnistetiedot

Kunta: Kylmäkoski Inventointinnumero: 25  
 Alue: Kurisjärvi Luokka: II  
 Nimi: Järvensuo Ajoitus: kivikausi  
 Kohteen laji: irtolöytöpaikka/asuinpaikka? Lukumäärä: 1  
 Kohteesta muita kortteja \_\_\_\_\_ kpl (ks. täyttöohjeet)  
 Tarkastaja: Timo Jussila Tarkastusaika: lokakuu 1996  
Ulla Lähdesmäki 11.3.1997

## Sijaintitiedot

Peruskartta 2114 11 TOIJALA Pinta-ala \_\_\_\_\_  
 x = 6780 53 y = 2492 02 z = 83  
 Suunta ja etäisyys kirkosta tms. 9,5 km Kylmäkosken kirkosta itään

## Hoito ja kunto (ks. täyttöohjeet)

A  B  C  D  E  F  G

## Tila ja omistaja (ks. täyttöohjeet)

Kylä/kaupunginosa: Kurisjärvi  
 Tila/Rno/Nimi Rno 4:34 Arola  
 tai Kortteli/tontti/palsta \_\_\_\_\_  
 Omistaja: Markku Arola Puhelin: 03/5437242  
 Osoite: Arolantie 25 Postitmp: 37800 Toijala  
 Kiinteistötunnus 

|     |     |      |      |
|-----|-----|------|------|
| 310 | 409 | 0004 | 0034 |
|-----|-----|------|------|

 vuokrattu, ks huomautukset

Lisää kiinteistöjä \_\_\_\_\_ kpl

**Aiemmat tiedot:** -

**Aiemmat löydöt:** -

**Tarkastuslöydöt:** KM 30166: 1- 2 (kvartsi-iskoksia)



## TARKASTUSKERTOMUS

### Liitteet:

|                |                |
|----------------|----------------|
| kartat         | 1, 46-47       |
| muut liitteet: | -              |
| negatiivit:    | 106709, 106719 |
| diat:          | 36213          |

**Tarkastuksen aihe:** Kylmäkosken arkeologinen perusinventointi

**Kohteen kuvaus:** Kurisjärven peltoaukean eteläreunassa sijaitsevasta peltoniemekkeestä löytyi pellon pintapöiminnassa kvartsi-iskoksia n. 30 x 60 m:n laajuiselta alueelta. Kohde erottui pellossa selvästi kohoavana terassimaisena niemekkeenä. Välittömästi niemekkeen vieressä on ollut sota-aikana 1940-luvulla rakennettu perunakellari, joka on purettu n. kymmenen vuotta sitten. Kellari on mahdollisesti tuhonnut osan asuinpaikkaa.

**Ympäristö ja maasto:** (vesistö, vesistököödi, rakennukset, tiet, sorakuopat jne)  
 Löytöpaikka sijaitsee Kurisjärven laajan peltoaukean eteläreunassa n. 1 km:n päässä Toijalan-Urjalan maantiestä itään. Turun-Toijalan rata kulkee 2,5 km:n päässä löytöpaikasta länsiluoteeseen. Kurisjärven peltoaukea, jonka keskellä sijaitsee Umpilammen suo-alue, on ollut kiviikaudella Jajantijärven-Kirisjärven muodostama vesiallas.

**Laajuuden arviointiperuste:**

**Luokitusehdotus perusteluineen:**

**Ehdotus suoja-alueeksi:**

**Havaintomahdollisuudet:** hyvät

**Opas:**

**Rauhoitustoimenpiteet maastossa:**

**Tiedossa olevat maankäyttösuunnitelmat, kiireellisyys:** ei tiedossa

**Lähilöytöjä:** 700 m löytöpaikalta pohjoiseen sijaitsee Siniänmäen kiviikautinen asuinpaikka (inv.nro 5) ja 900 m koilliseen Hevossaaren kiviikautinen auinpaikka (inv.nro 6).

\*\*\*\*\*

## Selostus jätetty

Aika

Paikka

Allekirjoitus

**Jatkotoimenpiteitä:****Huomautuksia (esim. perimätieto) ja lisäyksiä:****Täyttöohjeita:****Tunnistetiedot**

Mikäli kohteen alueella on useampia muinaisjäännöslajeja (esim. asuinpaikka ja röykkiöitä), täytä samalla nimellä ja inventointinumerolla useampi kortti

**Hoito ja kunto**

**A. Kunto:** 1=koskematon, 2=tutkittu osittain, 3=tutkittu kokonaan, 4=tuhoutunut osittain, 5=tuhoutunut kokonaan, 6=tutkittu ja tuhoutunut osittain, 7=tutkittu ja tuhoutunut kokonaan

**B. Alkuperäisyys:** 1=täysin alkuperäinen, 2=entisöity osittain, 3=entisöity kokonaan  
4=siirretty alkuperäiseltä paikaltaan

**C. Hoitotarve:** 1=vaatii entistämistä, 2=vaatii kunnostamista, 3=vaatii puhdistamista tai esiin kaivamista, 4=vaatii tuki- tai suojarakenteita, 5=vaatii tutkimuksia tuhoutumisen estämiseksi, 6=vaatii jatkuvaa hoitoa, 7=ei vaadi hoitotoimenpiteitä

**D. Hoitotilanne:** 1=peruskunnostettu, 2=tuettu rakentein, 3=pidetään puhtaana

**E. Rajaustarkkuus:** 1=rajattu arvion pohjalta, 2=rajattu osittaisella koekaivauksella, 3=rajattu kokonaan epävarmasti koekaivauksin, 4=rajattu kokonaan luotettavin koekaivauksi, 5=rajattu näkyvien rakenteiden perusteella

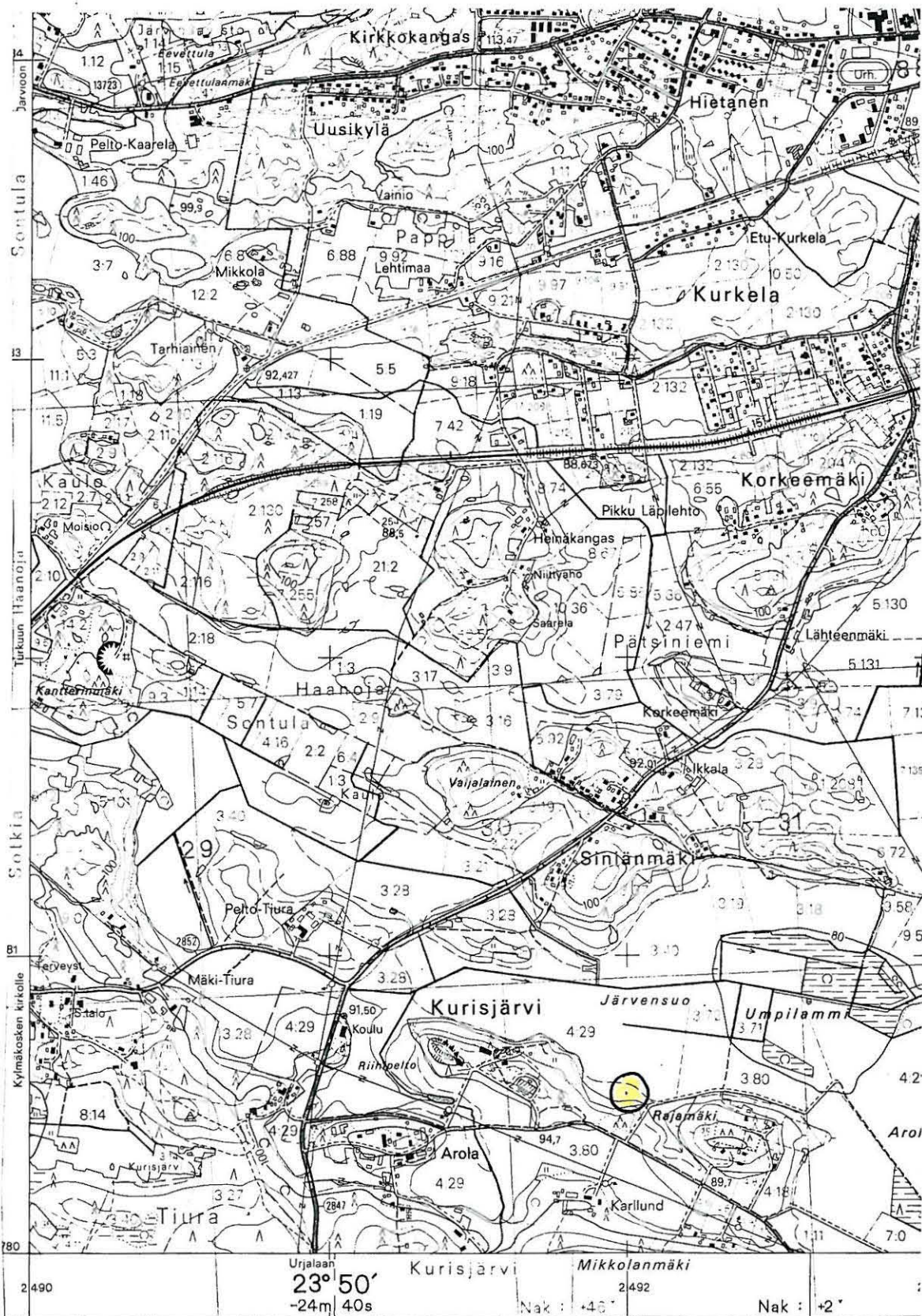
**F. Vahvistustapa:** 1=rajattu vain muinaisjäännös, 2=rajattu vain suoja-alue, 3=rajattu sekä muinaisjäännös että suoja-alue

**G. Maastomerkintä:** 1=kuparitaulu, 2=kertova taulu, 3=paalurajaus ilman taulua, 4=paalurajaus ja taulu, 5=aitaus ja taulu, 6=rakennus ympärillä ja taulu



**Tila ja omistaja**

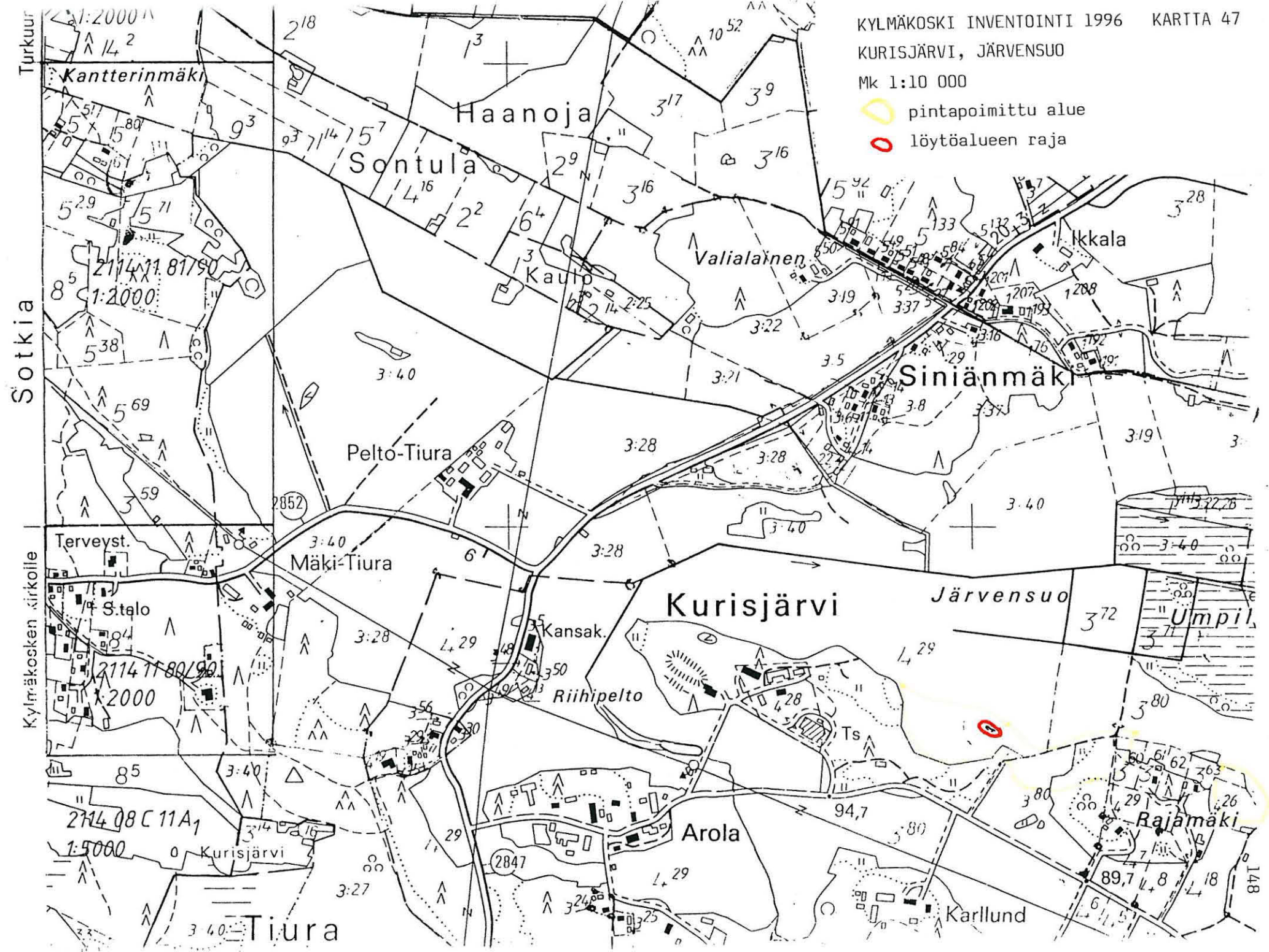
Mikäli kohde on useamman kylän tai kunnan alueella, TÄYTÄ LISÄKORTTI







-  pintapoimittu alue
-  löytöalueen raja



# ARKEOLOGISEN KOHTEEN TARKASTUS

|  |  |  |
|--|--|--|
|  |  |  |
|--|--|--|

## Tunnistetiedot

Kunta: Kylmäkoski Inventointinnumero: 26  
 Alue: Alpila Luokka: \_\_\_\_\_  
 Nimi: Jalantijärven ranta Ajoitus: kivikausi  
 Kohteen laji: irtolöytöpaikka Lukumäärä: 1  
 Kohteesta muita kortteja \_\_\_\_\_ kpl (ks. täyttöohjeet)  
 Tarkastaja: Timo Jussila Tarkastusaika: lokakuu 1996

## Sijaintitiedot

Peruskartta 2114 08 VIIALA Pinta-ala \_\_\_\_\_  
 x = 6782 50-6783 00 y = 2486 00-2487 00 z = n. 85  
 tiedossa summittainen löytöpaik. n. 3-4 km Kylmäkosken kirkosta itäkaakkoon

## Hoito ja kunto (ks. täyttöohjeet)

A  B  C  D  E  F  G

## Tila ja omistaja (ks. täyttöohjeet)

Kylä/kaupunginosa: \_\_\_\_\_  
 Tila/Rno/Nimi \_\_\_\_\_  
 tai Kortteli/tontti/palsta \_\_\_\_\_  
 Omistaja: \_\_\_\_\_ Puhelin: \_\_\_\_\_  
 Osoite: \_\_\_\_\_ Postitmp: \_\_\_\_\_

Kiinteistötunnus

|  |  |  |  |
|--|--|--|--|
|  |  |  |  |
|--|--|--|--|

vuokrattu, ks huomautukset

Lisää kiinteistöjä kpl

**Aiemmat tiedot:** tasataltan löytöpaikka  
 Annikki Nisulan Akaan inventointi 1943, s.5.

**Aiemmat löydöt:** KM 3888 (tasatalta)

**Tarkastuslöydöt:** -



## TARKASTUSKERTOMUS

**Liitteet:**

kartat 1, 48

muut liitteet:

negatiivit:

diat:

**Tarkastuksen aihe:** Kylmäkosken arkeologinen perusinventointi

**Kohteen kuvaus:** Jalantijärven rannalta Alpilan kylästä paimenessa ollut mies löysi n. vuonna 1875 järven rantahietikolta tasataltan. Löydön lahjoitti SMY:lle vuonna 1900 ylioppilas Bertil Favén.

Taltan tarkempaa löytöpaikkaa ei tunneta eikä Alpilan kylän aluetta järven rannan osalta siten tarkastettu vuoden 1996 inventoinnin aikana.

**Ympäristö ja maasto:** (vesistö, vesistöködi, rakennukset, tiet, sorakuopat jne)  
Taltan löytöpaikka ei ole tiedossa. Alpilan kylä rajautuu Jalantijärven etelärantaan.

**Laajuuden arviointiperuste:**

**Luokitusehdotus perusteluineen:**

**Ehdotus suoja-alueeksi:**

**Havaintomahdollisuudet:**

**Opas:**

**Rauhoitustoimenpiteet maastossa:**

**Tiedossa olevat maankäyttösuunnitelmat, kiireellisyys:**

**Lähilöytöjä:**

\*\*\*\*\*

**Selostus jätetty**

Aika

Paikka

Allekirjoitus

**Jatkotoimenpiteitä:****Huomautuksia (esim. perimätieto) ja lisäyksiä:**

Löytöalueen koordinaateiksi määritelty Jalannin rantavyöhyke Alpidan kylän alueella.

**Täyttöohjeita:****Tunnistetiedot**

Mikäli kohteen alueella on useampia muinaisjäännöslajeja (esim. asuinpaikka ja röykkiöitä), täytä samalla nimellä ja inventointinumerolla useampi kortti

**Hoito ja kunto**

**A. Kunto:** 1=koskematon, 2=tutkittu osittain, 3=tutkittu kokonaan, 4=tuhoutunut osittain, 5=tuhoutunut kokonaan, 6=tutkittu ja tuhoutunut osittain, 7=tutkittu ja tuhoutunut kokonaan

**B. Alkuperäisyys:** 1=täysin alkuperäinen, 2=entisöity osittain, 3=entisöity kokonaan  
4=siirretty alkuperäiseltä paikaltaan

**C. Hoitotarve:** 1=vaatii entistämistä, 2=vaatii kunnostamista, 3=vaatii puhdistamista tai esiin kaivamista, 4=vaatii tuki- tai suojarakenteita, 5=vaatii tutkimuksia tuhoutumisen estämiseksi, 6=vaatii jatkuvaa hoitoa, 7=ei vaadi hoitotoimenpiteitä

**D. Hoitotilanne:** 1=peruskunnostettu, 2=tuettu rakentein, 3=pidetään puhtaana

**E. Rajaustarkkuus:** 1=rajattu arvion pohjalta, 2=rajattu osittaisella koekaivauksella, 3=rajattu kokonaan epävarmasti koekaivauksin, 4=rajattu kokonaan luotettavin koekaivauksi, 5=rajattu näkyvien rakenteiden perusteella

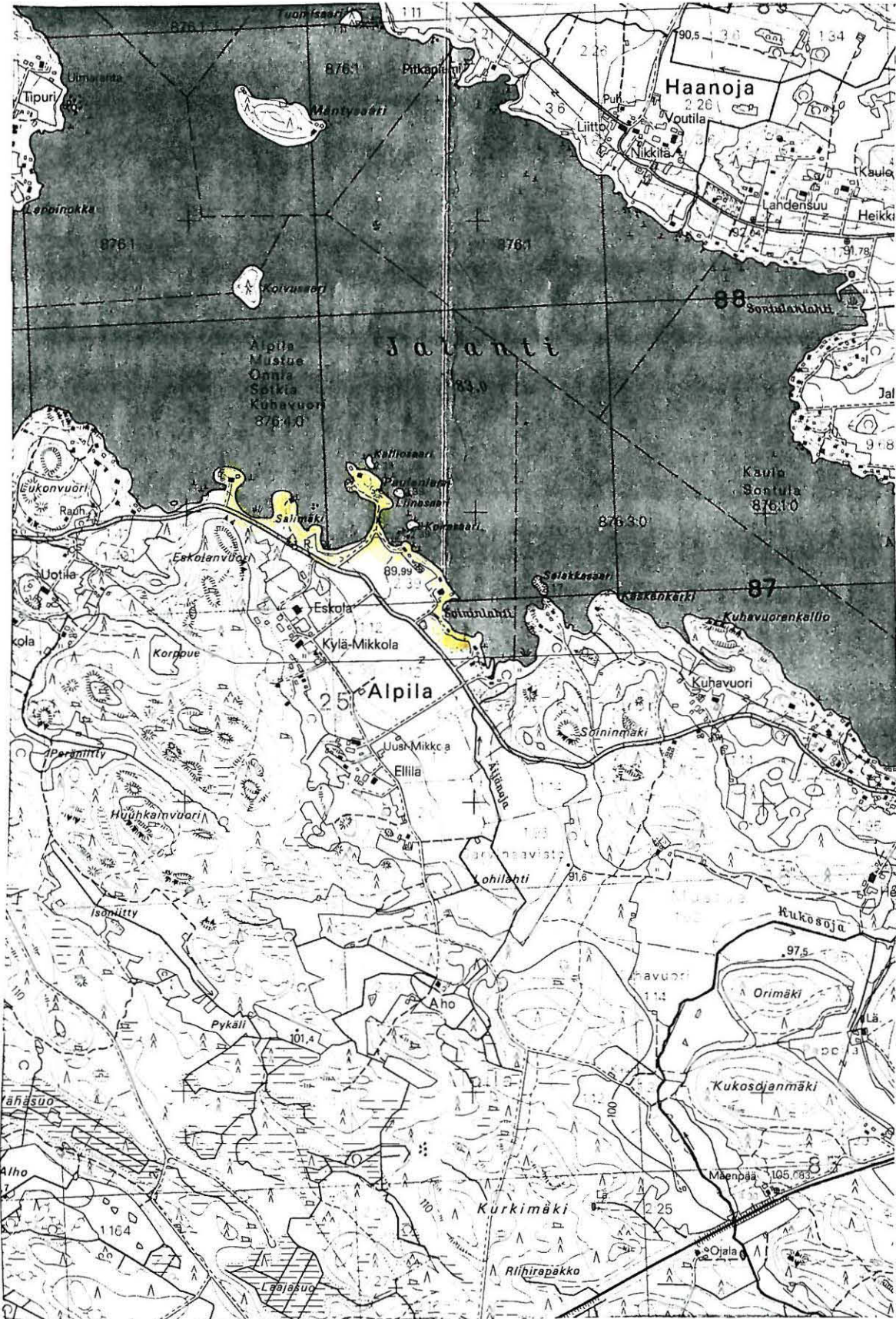
**F. Vahvistustapa:** 1=rajattu vain muinaisjäännös, 2=rajattu vain suoja-alue, 3=rajattu sekä muinaisjäännös että suoja-alue

**G. Maastomerkintä:** 1=kuparitaulu, 2=kertova taulu, 3=paalurajaus ilman taulua, 4=paalurajaus ja taulu, 5=aitaus ja taulu, 6=rakennus ympärillä ja taulu

**Tila ja omistaja**

Mikäli kohde on useamman kylän tai kunnan alueella, TÄYTÄ LISÄKORTTI







## TARKASTUSKERTOMUS

### Liitteet:

kartat 1, 49

muut liitteet: -

negatiivit: -

diat: -

**Tarkastuksen aihe:** Kylmäkosken arkeologinen perusinventointi

**Kohteen kuvaus:** Onnian kylän Jaakkolasta on löydetty pieni kapeateräinen kivikirves Jaakkolan talon maalta. Esine kuului Salomon Wilkmanin Kylmäkoskelta Kansallismuseoon vuonna 1881 lähettämiin esineisiin. Esineen tarkempi löytöpaikka ei ole tiedossa.

Vuoden 1996 inventoinnissa Jaakkolan talon ympäristön pellot pintapöimittiin, mutta mitään muinaisjäännökseen viittaavaa ei havaittu.



**Ympäristö ja maasto:** (vesistö, vesistökoodi, rakennukset, tiet, sorakuopat jne)  
Jaakkolan talo sijaitsee välittömästi Sotkian maantien eteläpuolella, n. 600 m  
Jalantijärven ja Tarpianjoen suun eteläpuolella.

**Laajuuden arviointiperuste:**

**Luokitusehdotus perusteluineen:**

**Ehdotus suoja-alueeksi:**

**Havaintomahdollisuudet:**

**Opas:**

**Rauhoitustoimenpiteet maastossa:**

**Tiedossa olevat maankäyttösuunnitelmat, kiireellisyys:** ei tiedossa

**Lähilöytöjä:**

\*\*\*\*\*

**Selostus jätetty**

Aika

Paikka

Allekirjoitus

**Jatkotoimenpiteitä:****Huomautuksia (esim. perimätieto) ja lisäyksiä:****Täyttöohjeita:****Tunnistetiedot**

Mikäli kohteen alueella on useampia muinaisjäännöslajeja (esim. asuinpaikka ja röykkiöitä), täytä samalla nimellä ja inventointinumerolla useampi kortti

**Hoito ja kunto**

**A. Kunto:** 1=koskematon, 2=tutkittu osittain, 3=tutkittu kokonaan, 4=tuhoutunut osittain, 5=tuhoutunut kokonaan, 6=tutkittu ja tuhoutunut osittain, 7=tutkittu ja tuhoutunut kokonaan

**B. Alkuperäisyys:** 1=täysin alkuperäinen, 2=entisöity osittain, 3=entisöity kokonaan  
4=siirretty alkuperäiseltä paikaltaan

**C. Hoitotarve:** 1=vaatii entistämistä, 2=vaatii kunnostamista, 3=vaatii puhdistamista tai esiin kaivamista, 4=vaatii tuki- tai suojarakenteita, 5=vaatii tutkimuksia tuhoutumisen estämiseksi, 6=vaatii jatkuvaa hoitoa, 7=ei vaadi hoitotoimenpiteitä

**D. Hoitotilanne:** 1=peruskunnostettu, 2=tuettu rakentein, 3=pidetään puhtaana

**E. Rajaustarkkuus:** 1=rajattu arvion pohjalta, 2=rajattu osittaisella koekaivauksella, 3=rajattu kokonaan epävarmasti koekaivauksin, 4=rajattu kokonaan luotettavin koekaivauksi, 5=rajattu näkyvien rakenteiden perusteella

**F. Vahvistustapa:** 1=rajattu vain muinaisjäännös, 2=rajattu vain suoja-alue, 3=rajattu sekä muinaisjäännös että suoja-alue

**G. Maastomerkintä:** 1=kuparitaulu, 2=kertova taulu, 3=paalurajaus ilman taulua, 4=paalurajaus ja taulu, 5=aitaus ja taulu, 6=rakennus ympärillä ja taulu

**Tila ja omistaja**

Mikäli kohde on useamman kylän tai kunnan alueella, TÄYTÄ LISÄKORTTI

ONNIA, JAAKKOLA

Kopio peruskartasta 2114 08 VIIALA

Mk 1:20 000

x=6782 64, y=2485 28, z=n.90





# ARKEOLOGISEN KOHTEEN TARKASTUS

|  |  |  |
|--|--|--|
|  |  |  |
|--|--|--|

## Tunnistetiedot

Kunta: Kylmäkoski Inventointinnumero: 28  
 Alue: Kylmäkoski Luokka: \_\_\_\_\_  
 Nimi: Uotila Ajoitus: kivikausi  
 Kohteen laji: irtolöytöpaikka Lukumäärä: 1  
 Kohteesta muita kortteja \_\_\_\_\_ kpl (ks. täyttöohjeet)  
 Tarkastaja: Timo Jussila Tarkastusaika: lokakuu 1996

## Sijaintitiedot

Peruskartta 2114 08 VIIALA Pinta-ala \_\_\_\_\_  
 x = 6782 92 y = 2482 58 z = n. 90  
 Uotilan talon koordinaatit n. 1 km Kylmäkosken kirkosta lounaaseen

## Hoito ja kunto (ks. täyttöohjeet)

A  B  C  D  E  F  G

## Tila ja omistaja (ks. täyttöohjeet)

Kylä/kaupunginosa: Kylmäkoski  
 Tila/Rno/Nimi Rno 1:27 Uotila  
 tai Kortteli/tontti/palsta \_\_\_\_\_

Omistaja: Mauri Majjala Puhelin: 03/5451393  
 Osoite: Kirkkotie 140 Postitmp: 37910 Kylmäkoski

Kiinteistötunnus 

|     |     |      |      |
|-----|-----|------|------|
| 310 | 411 | 0001 | 0027 |
|-----|-----|------|------|

 vuokrattu, ks huomautukset

Lisää kiinteistöjä kpl

**Aiemmat tiedot:** kiviesineen katkelman löytöpaikka  
 Annikki Nisula, Akaan inventointi 1943, s.6.

**Aiemmat löydöt:** KM 2176:596 (kiviesineen katkelma)

**Tarkastuslöydöt:** -

## TARKASTUSKERTOMUS

**Liitteet:**

kartat 1, 50-51

muut liitteet: -

negatiivit: -

diat: -

**Tarkastuksen aihe:** Kylmäkosken arkeologinen perusinventointi

**Kohteen kuvaus:** Kylmäkosken kylän Uotilan talon niitystä on löydetty kiviesineen katkelma, joka luettelointiin vuonna 1882 Kansallismuseon kokoelmiin. Esineen lähetti Kansallismuseoon Salomon Wilkman.

Esineen tarkempi löytöpaikka ei ole tiedossa eikä Uotilan talon ympäristöä siten tarkastettu vuoden 1996 inventoinnissa.

**Ympäristö ja maasto:** (vesistö, vesistöködi, rakennukset, tiet, sorakuopat jne)

**Laajuuden arviointiperuste:**

**Luokitusehdotus perusteluineen:**

**Ehdotus suoja-alueeksi:**

**Havaintomahdollisuudet:**

**Opas:**

**Rauhoitustoimenpiteet maastossa:**

**Tiedossa olevat maankäyttösuunnitelmat, kiireellisyys:**

**Lähilöytöjä:**

\*\*\*\*\*

**Selostus jätetty**

Aika

Paikka

Allekirjoitus



**Jatkotoimenpiteitä:****Huomautuksia (esim. perimätieto) ja lisäyksiä:****Täyttöohjeita:****Tunnistetiedot**

Mikäli kohteen alueella on useampia muinaisjäännöslajeja (esim. asuinpaikka ja röykkiöitä), täytä samalla nimellä ja inventointinumerolla useampi kortti

**Hoito ja kunto**

**A. Kunto:** 1=koskematon, 2=tutkittu osittain, 3=tutkittu kokonaan, 4=tuhoutunut osittain, 5=tuhoutunut kokonaan, 6=tutkittu ja tuhoutunut osittain, 7=tutkittu ja tuhoutunut kokonaan

**B. Alkuperäisyys:** 1=täysin alkuperäinen, 2=entisöity osittain, 3=entisöity kokonaan  
4=siirretty alkuperäiseltä paikaltaan

**C. Hoitotarve:** 1=vaatii entistämistä, 2=vaatii kunnostamista, 3=vaatii puhdistamista tai esiin kaivamista, 4=vaatii tuki- tai suojarakenteita, 5=vaatii tutkimuksia tuhoutumisen estämiseksi, 6=vaatii jatkuvaa hoitoa, 7=ei vaadi hoitotoimenpiteitä

**D. Hoitotilanne:** 1=peruskunnostettu, 2=tuettu rakentein, 3=pidetään puhtaana

**E. Rajaustarkkuus:** 1=rajattu arvion pohjalta, 2=rajattu osittaisella koekaivauksella, 3=rajattu kokonaan epävarmasti koekaivauksin, 4=rajattu kokonaan luotettavin koekaivauksi, 5=rajattu näkyvien rakenteiden perusteella

**F. Vahvistustapa:** 1=rajattu vain muinaisjäännös, 2=rajattu vain suoja-alue, 3=rajattu sekä muinaisjäännös että suoja-alue

**G. Maastomerkinä:** 1=kuparitaulu, 2=kertova taulu, 3=paalurajaus ilman taulua, 4=paalurajaus ja taulu, 5=aitaus ja taulu, 6=rakennus ympärillä ja taulu

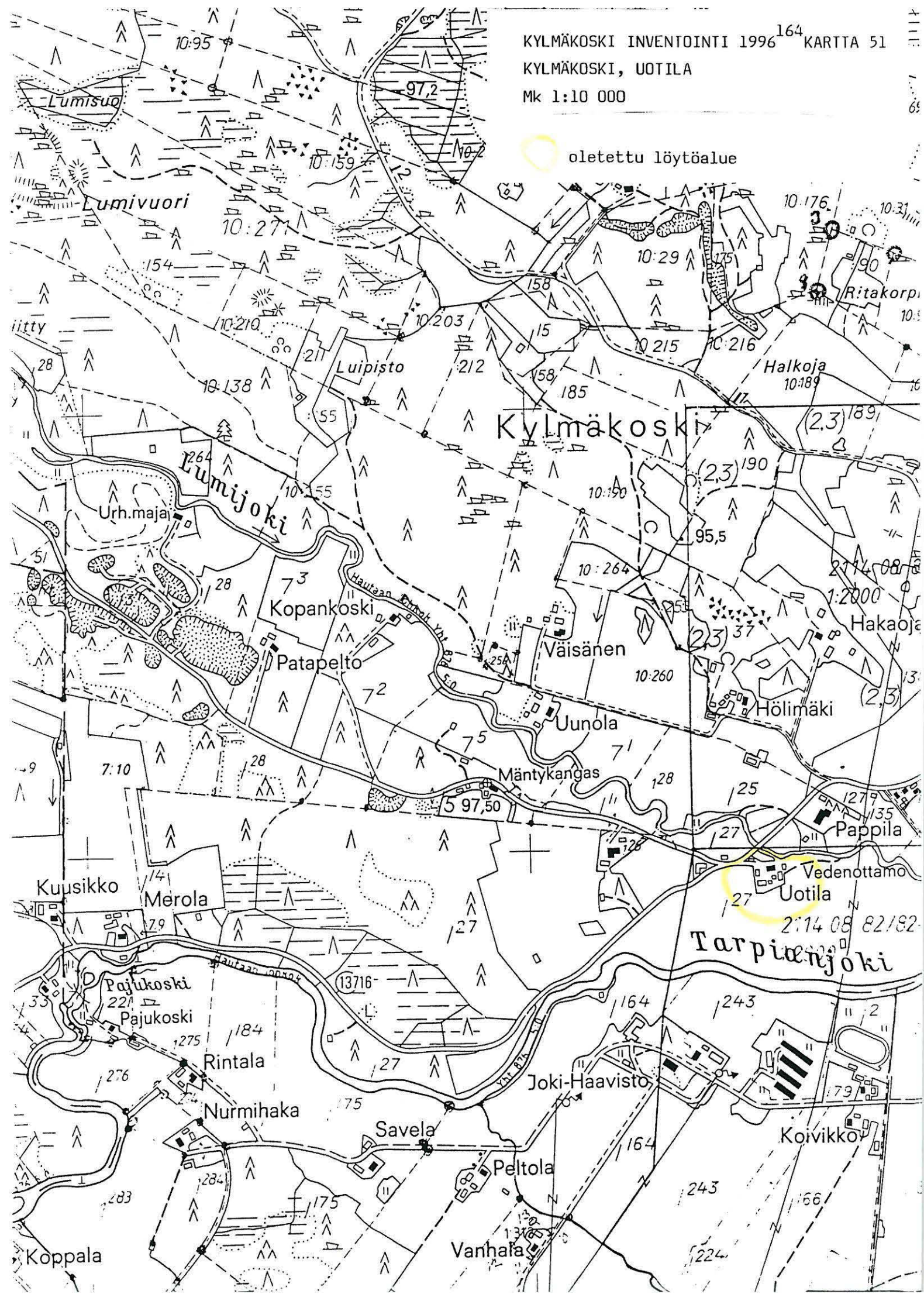
**Tila ja omistaja**

Mikäli kohde on useamman kylän tai kunnan alueella, TÄYTÄ LISÄKORTTI





 oletettu löytöalue





# ARKEOLOGISEN KOHTEEN TARKASTUS

|  |  |  |
|--|--|--|
|  |  |  |
|--|--|--|

## Tunnistetiedot

Kunta: Kylmäkoski Inventointinumero: 29  
 Alue: Kylmäkoski Luokka: \_\_\_\_\_  
 Nimi: Pietilä Ajoitus: kivikausi  
 Kohteen laji: irtolöytöpaikka Lukumäärä: 1  
 Kohteesta muita kortteja \_\_\_\_\_ kpl (ks. täyttöohjeet)  
 Tarkastaja: Timo Jussila Tarkastusaika: lokakuu 1996

## Sijaintitiedot

Peruskartta 2114 08 VIIALA Pinta-ala \_\_\_\_\_  
 x = 6783 02 y = 2482 98 z = n. 85  
 Pietilän talon koordinaatit 700 m Kylmäkosken kirkosta lounaaseen

Tarkka löytöpaikka tuntematon \_\_\_\_\_

## Hoito ja kunto (ks. täyttöohjeet)

A  B  C  D  E  F  G

## Tila ja omistaja (ks. täyttöohjeet)

Kylä/kaupunginosa: Kylmäkoski  
 Tila/Rno/Nimi Rno 10:301 Pietilä Ks. lomakkeen kohtaa Huomautuksia!  
 tai Kortteli/tontti/palsta \_\_\_\_\_

Omistaja: Hannu Suominen Puhelin: 03/5451193  
 Osoite: \_\_\_\_\_ Postitmp: 37910 Kylmäkoski

Kiinteistötunnus 

|     |     |      |      |
|-----|-----|------|------|
| 310 | 411 | 0010 | 0301 |
|-----|-----|------|------|

 vuokrattu, ks huomautukset  
 Lisää kiinteistöjä \_\_\_\_\_ kpl

**Aiemmat tiedot:** kourutaltan löytöpaikka  
 Annikki Nisula, Akaan inventointi 1943, s. 6.

**Aiemmat löydöt:** KM 2040:47 (kourutaltoa)

**Tarkastuslöydöt:** -

## TARKASTUSKERTOMUS

### Liitteet:

kartat 1, 52-53

muut liitteet: -

negatiivit: -

diat: -

**Tarkastuksen aihe:** Kylmäkosken arkeologinen perusinventointi

**Kohteen kuvaus:** Kylmäkosken kylästä Pietilän talon maalta on löydetty kourutalta, joka luetteloiitiin Kansallismuseon kokoelmiin vuonna 1880. Esineen tarkempi löytöpaikka ei ole tiedossa.

Vuoden 1996 inventoinnissa Pietilän talon ympäristön pellot tarkastettiin, mutta alueelta ei löydetty mitään muinaisjäännökseen viittaavaa.

**Ympäristö ja maasto:** (vesistö, vesistöködi, rakennukset, tiet, sorakuopat jne)  
 Pietilän talo sijaitsee n. 200 m Tarpianjoesta pohjoiseen Kylmäkosken keskustan taajaman länsireunalla, Tarpianjokeen laskevan Lumijoen varressa.

**Laajuuden arviointiperuste:**

**Luokitusehdotus perusteluineen:**

**Ehdotus suoja-alueeksi:**

**Havaintomahdollisuudet:**

**Opas:**

**Rauhoitustoimenpiteet maastossa:**

**Tiedossa olevat maankäyttösuunnitelmat, kiireellisyys:** ei tiedossa

**Lähilöytöjä:**

\*\*\*\*\*

**Selostus jätetty**

Aika

Paikka

Allekirjoitus



**Jatkotoimenpiteitä:****Huomautuksia (esim. perimätieto) ja lisäyksiä:**

Entisen Pietilän talon omistaja on Hannu Suominen; talon ympärillä olevat maat ovat Kylmäkosken kunnan omistuksessa. Esineen tarkka löytöpaikka ei ole tiedossa, ja siten löydön koordinaattipisteeksi on annettu Pietilän talon koordinaatit.

**Täyttöohjeita:****Tunnistetiedot**

Mikäli kohteen alueella on useampia muinaisjäännöslajeja (esim. asuinpaikka ja röykkiötä), täytä samalla nimellä ja inventointinumerolla useampi kortti

**Hoito ja kunto**

**A. Kunto:** 1=koskematon, 2=tutkittu osittain, 3=tutkittu kokonaan, 4=tuhoutunut osittain, 5=tuhoutunut kokonaan, 6=tutkittu ja tuhoutunut osittain, 7=tutkittu ja tuhoutunut kokonaan

**B. Alkuperäisyys:** 1=täysin alkuperäinen, 2=entisöity osittain, 3=entisöity kokonaan, 4=siirretty alkuperäiseltä paikaltaan

**C. Hoitotarve:** 1=vaatii entistämistä, 2=vaatii kunnostamista, 3=vaatii puhdistamista tai esiin kaivamista, 4=vaatii tuki- tai suojarakenteita, 5=vaatii tutkimuksia tuhoutumisen estämiseksi, 6=vaatii jatkuvaa hoitoa, 7=ei vaadi hoitotoimenpiteitä

**D. Hoitotilanne:** 1=peruskunnostettu, 2=tuettu rakentein, 3=pidetään puhtaana

**E. Rajaustarkkuus:** 1=rajattu arvion pohjalta, 2=rajattu osittaisella koekaivauksella, 3=rajattu kokonaan epävarmasti koekaivauksin, 4=rajattu kokonaan luotettavin koekaivauksi, 5=rajattu näkyvien rakenteiden perusteella

**F. Vahvistustapa:** 1=rajattu vain muinaisjäännös, 2=rajattu vain suoja-alue, 3=rajattu sekä muinaisjäännös että suoja-alue

**G. Maastomerkinä:** 1=kuparitaulu, 2=kertova taulu, 3=paalurajaus ilman taulua, 4=paalurajaus ja taulu, 5=aitaus ja taulu, 6=rakennus ympärillä ja taulu

**Tila ja omistaja**

Mikäli kohde on useamman kylän tai kunnan alueella, TÄYTÄ LISÄKORTTI

KYLMÄKOSKI INVENTOINTI 1996

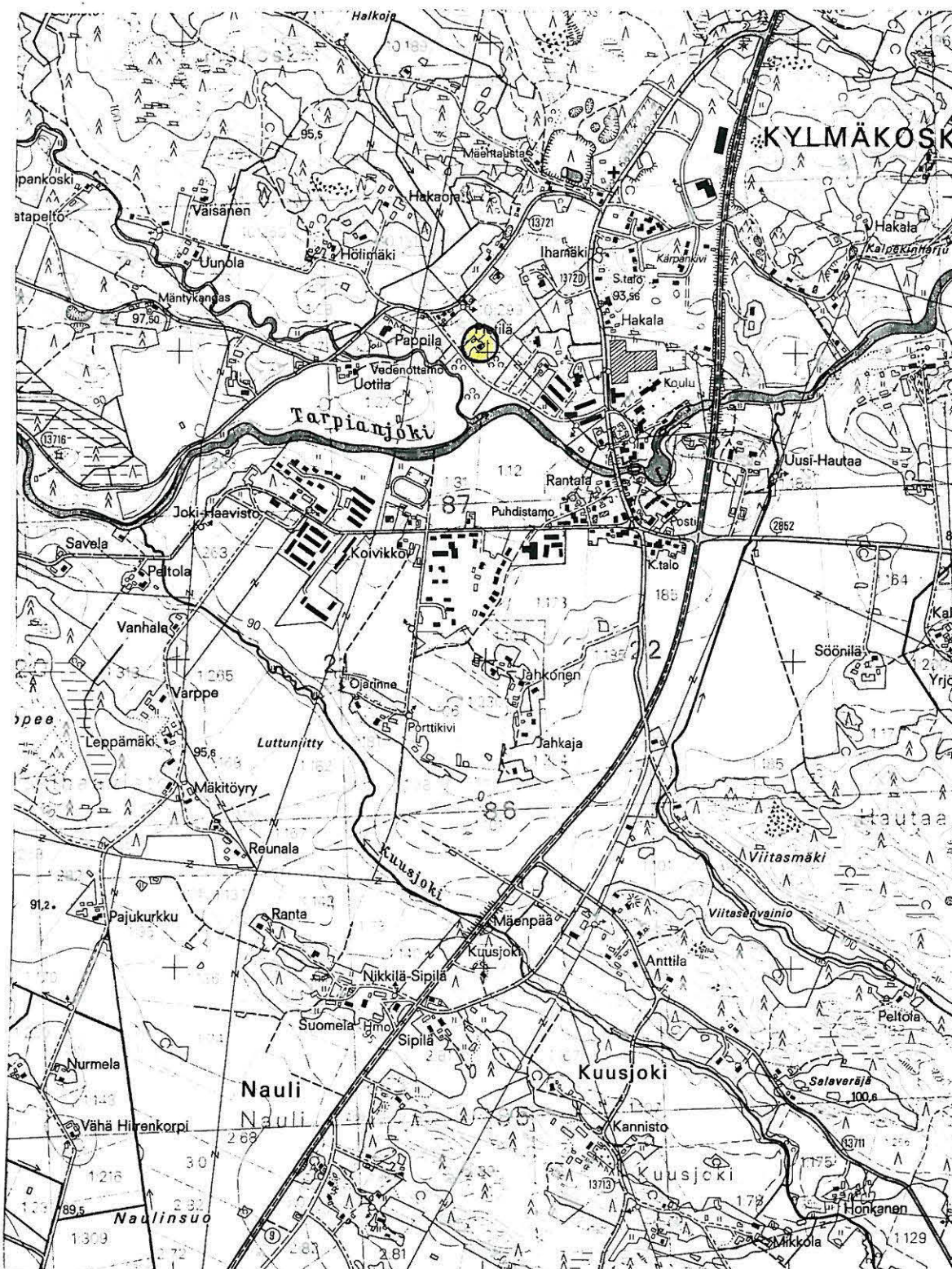
KARTTA 52

KYLMÄKOSKI, PIETILÄ

Kopio peruskartasta 2114 08 VIIALA

Mk 1:20 000

x=6783 02, y=2482 98, z=




|          |       |                      |           |      |
|----------|-------|----------------------|-----------|------|
| Turkuun  |       | Kylmäkosken asemalle |           | Riis |
| 23° 40'  | 2483  | 2484                 | Nak : +48 |      |
| -25m 20s | 33 20 | 33 21                | 33 22     |      |

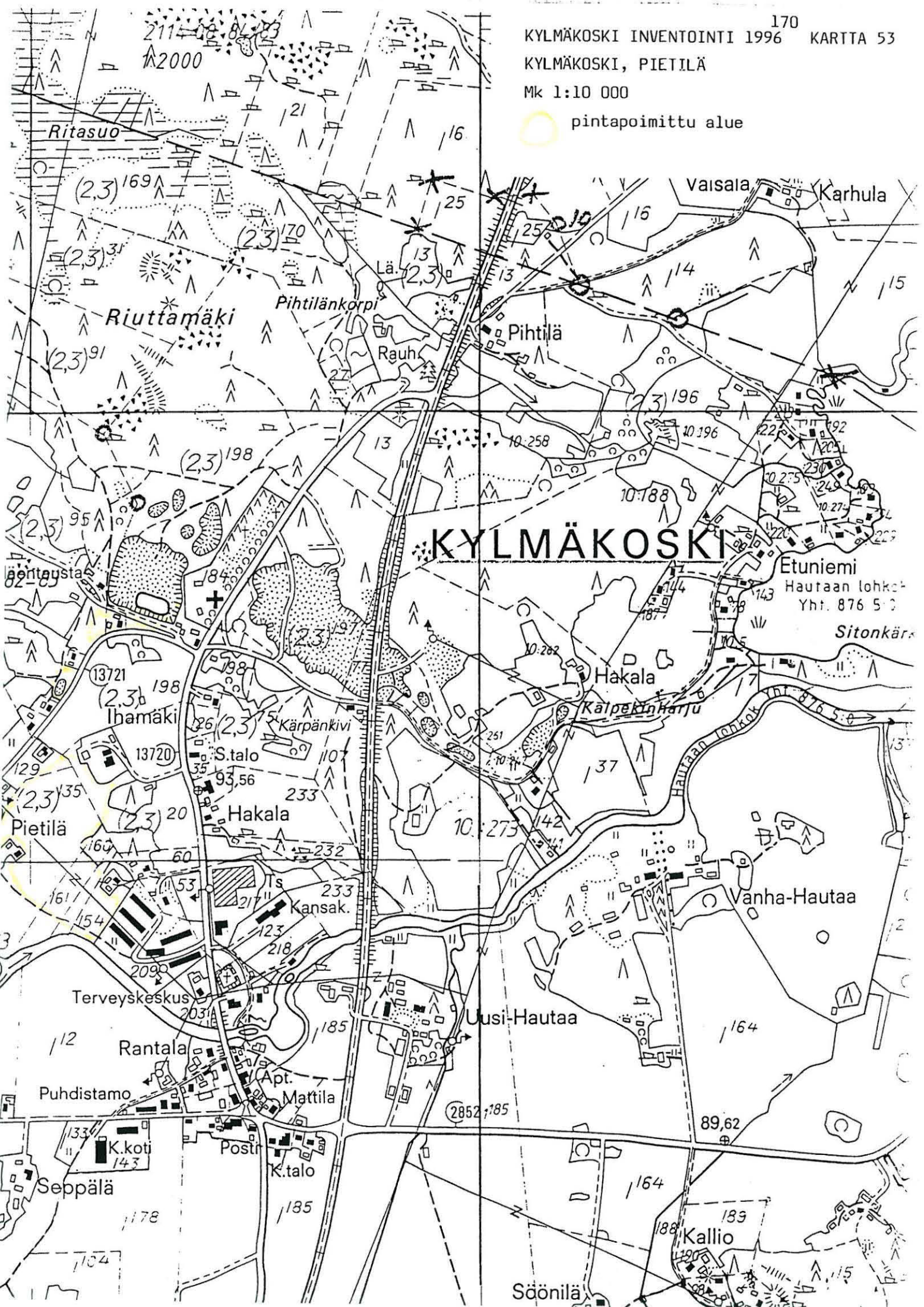
Karttarunkona stereokartoitus Aviograph B8-kojeella 1:10 000 v.1973 ja osittain kaavojen pohjakartta  
 Korkeudet metreinä merenpinnasta N60-j



KYLÄKOSKI, PIETILÄ

Mk 1:10 000

 pintapoimittu alue





# ARKEOLOGISEN KOHTEEN TARKASTUS

|  |  |  |
|--|--|--|
|  |  |  |
|--|--|--|

## Tunnistetiedot

Kunta: Kylmäkoski Inventointinnumero: 30  
 Alue: Jokihaavisto Luokka: \_\_\_\_\_  
 Nimi: Pajukoski Ajoitus: kivikausi/Suomusjärvenk.  
 Kohteen laji: irtolöytöpaikka Lukumäärä: 1  
 Kohteesta muita kortteja \_\_\_\_\_ kpl (ks. täyttöohjeet)  
 Tarkastaja: Timo Jussila Tarkastusaika: lokakuu 1996

## Sijaintitiedot

Peruskartta 2114 08 VIIALA Pinta-ala \_\_\_\_\_  
 x = n. 6782 75 y = n. 2481 10 z = 87-90  
 Pajukosken koordinaatit 2,5 km Kylmäkosken kirkosta lounaaseen

## Hoito ja kunto (ks. täyttöohjeet)

A  B  C  D  E  F  G

## Tila ja omistaja (ks. täyttöohjeet)

Kylä/kaupunginosa: Jokihaavisto  
 Tila/Rno/Nimi Pajukoski RNo 1:221  
 tai Kortteli/tontti/palsta \_\_\_\_\_

Omistaja: Harri Moilanen Puhelin: 03/5451577  
 Osoite: Pajukoskentie 42 Postitmp: 37910 Kylmäkoski

Kiinteistötunnus   vuokrattu, ks huomautukset

Lisää kiinteistöjä kpl

**Aiemmat tiedot:** kivikirveen löytöpaikka  
 Annikki Nisula, Akaan inventointikertomus 1943, s. 6.

**Aiemmat löydöt:** KM 2040:42 (primitiivinen kivikirves)

**Tarkastuslöydöt:** -

## TARKASTUSKERTOMUS

### Liitteet:

kartat 1, 54-55

muut liitteet: -

negatiivit: -

diat: -

**Tarkastuksen aihe:** Kylmäkosken arkeologinen perusinventointi

**Kohteen kuvaus:** Jokihaaviston kylästä Tarpianjoen Pajukosken rannalta, Haaviston alapuolelta on löydetty suurikokoinen primitiivinen kivikirves, joka on luetteloitu vuonna 1880 Kansallismuseon päälueteloon.

Kirveen tarkempaa löytöpaikkaa ei tunneta. Vuoden 1996 inventoinnissa Pajukosken ympäristön peltoja pintapöimittiin, mutta mitään muinaisjäännökseen viittaavaa ei havaittu.

**Ympäristö ja maasto:** (vesistö, vesistököödi, rakennukset, tiet, sorakuopat jne)

**Laajuuden arviointiperuste:**

**Luokitusehdotus perusteluineen:**

**Ehdotus suoja-alueeksi:**

**Havaintomahdollisuudet:**

**Opas:**

**Rauhoitustoimenpiteet maastossa:**

**Tiedossa olevat maankäyttösuunnitelmat, kiireellisyys:**

**Lähilöytöjä:**

\*\*\*\*\*

**Selostus jätetty**

Aika

Paikka

Allekirjoitus



**Jatkotoimenpiteitä:**

**Huomautuksia (esim. perimätieto) ja lisäyksiä:**

### Täyttöohjeita:

#### Tunnistetiedot

Mikäli kohteen alueella on useampia muinaisjäänöslajeja (esim. asuinpaikka ja röykkiöitä), täytä samalla nimellä ja inventointinumerolla useampi kortti

#### Hoito ja kunto

**A. Kunto:** 1=koskematon, 2=tutkittu osittain, 3=tutkittu kokonaan, 4=tuhoutunut osittain, 5=tuhoutunut kokonaan, 6=tutkittu ja tuhoutunut osittain, 7=tutkittu ja tuhoutunut kokonaan

**B. Alkuperäisyys:** 1=täysin alkuperäinen, 2=entisöity osittain, 3=entisöity kokonaan, 4=siirretty alkuperäiseltä paikaltaan

**C. Hoitotarve:** 1=vaatii entistämistä, 2=vaatii kunnostamista, 3=vaatii puhdistamista tai esiin kaivamista, 4=vaatii tuki- tai suojarakenteita, 5=vaatii tutkimuksia tuhoutumisen estämiseksi, 6=vaatii jatkuvaa hoitoa, 7=ei vaadi hoitotoimenpiteitä

**D. Hoitotilanne:** 1=peruskunnostettu, 2=tuettu rakentein, 3=pidetään puhtaana

**E. Rajaustarkkuus:** 1=rajattu arvion pohjalta, 2=rajattu osittaisella koekaivauksella, 3=rajattu kokonaan epävarmasti koekaivauksin, 4=rajattu kokonaan luotettavin koekaivauksi, 5=rajattu näkyvien rakenteiden perusteella

**F. Vahvistustapa:** 1=rajattu vain muinaisjäänös, 2=rajattu vain suoja-alue, 3=rajattu sekä muinaisjäänös että suoja-alue

**G. Maastomerkintä:** 1=kuparitaulu, 2=kertova taulu, 3=paalurajaus ilman taulua, 4=paalurajaus ja taulu, 5=aitaus ja taulu, 6=rakennus ympärillä ja taulu

#### Tila ja omistaja

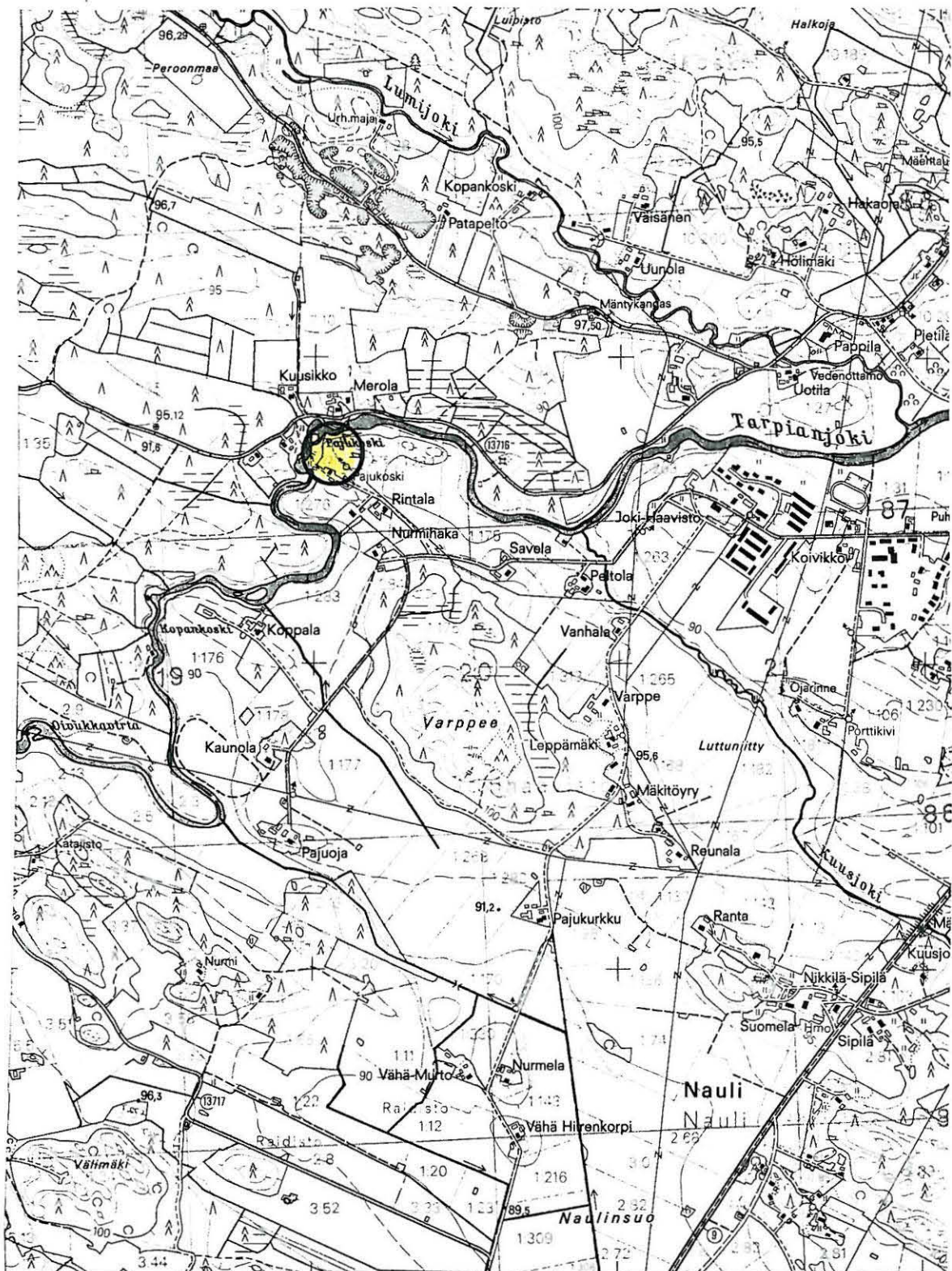
Mikäli kohde on useamman kylän tai kunnan alueella, TÄYTÄ LISÄKORTTI

JOKIHAAVISTO, PAJUKOSKI

Kopio peruskartasta 2114 08 VIIALA

Mk 1:20 000

x=6782 75, y=n.2481 10, z=87-90



|            |         |           |         |       |
|------------|---------|-----------|---------|-------|
| 480        | Taipale | 2 481     | Turkuun | 2 483 |
| Nak : +43' |         | Nak : +5' |         |       |
| 33 19      |         | 33 20     |         | 33 21 |
|            |         | 23° 40'   |         |       |
|            |         | -25m 20s  |         |       |









## TARKASTUSKERTOMUS

### Liitteet:

kartat 1, 56

muut liitteet: -

negatiivit: -

diat: -

**Tarkastuksen aihe:** Kylmäkosken arkeologinen perusinventointi

**Kohteen kuvaus:** Lumijärven itäpäästä Lumijoen vasemmalta rannalta löysi maanviljelijä Kosti Ojanen vuonna 1939 liuskekeihäänkärjen jokea perattaessa. Esine löytyi vedestä nostetusta maasta; maata oli otettu n. 0,5 m syvyydeltä. Löytökohta sijaitsee n. 50 m Lumikankaan eli Sahan sillasta ylävirtaan joen eteläisellä rannalla.

Vuoden 1996 inventoinnissa Lumijärven kaakkoispään peltoja pintapoimittiin, mutta alueelta ei löytynyt esineitä tai merkkejä muinaisjäännöksestä.

**Ympäristö ja maasto:** (vesistö, vesistökoodi, rakennukset, tiet, sorakuopat jne)  
Lumijärvi ja siitä Tarpianjokeen laskeva Lumijoki ovat osa Jalantijärven vesistökokonaisuutta. Jalanti on osa Vanajan vesistöä. Löytöpaikka sijaitsee n. 4 km vt 9:ltä länsiluoteeseen.

**Laajuuden arviointiperuste:**

**Luokitusehdotus perusteluineen:**

**Ehdotus suoja-alueeksi:**

**Havaintomahdollisuudet:**

**Opas:**

**Rauhoitustoimenpiteet maastossa:**

**Tiedossa olevat maankäyttösuunnitelmat, kiireellisyys:**

**Lähilöytöjä:**

\*\*\*\*\*

**Selostus jätetty**

Aika

Paikka

Allekirjoitus



**Jatkotoimenpiteitä:****Huomautuksia (esim. perimätieto) ja lisäyksiä:****Täyttöohjeita:****Tunnistetiedot**

Mikäli kohteen alueella on useampia muinaisjäännöslajeja (esim. asuinpaikka ja röykkiöitä), täytä samalla nimellä ja inventointinumerolla useampi kortti

**Hoito ja kunto**

**A. Kunto:** 1=koskematon, 2=tutkittu osittain, 3=tutkittu kokonaan, 4=tuhoutunut osittain, 5=tuhoutunut kokonaan, 6=tutkittu ja tuhoutunut osittain, 7=tutkittu ja tuhoutunut kokonaan

**B. Alkuperäisyys:** 1=täysin alkuperäinen, 2=entisoity osittain, 3=entisoity kokonaan  
4=siirretty alkuperäiseltä paikaltaan

**C. Hoitotarve:** 1=vaatii entistämistä, 2=vaatii kunnostamista, 3=vaatii puhdistamista tai esiin kaivamista, 4=vaatii tuki- tai suojarakenteita, 5=vaatii tutkimuksia tuhoutumisen estämiseksi, 6=vaatii jatkuvaa hoitoa, 7=ei vaadi hoitotoimenpiteitä

**D. Hoitotilanne:** 1=peruskunnostettu, 2=tuettu rakentein, 3=pidetään puhtaana

**E. Rajaustarkkuus:** 1=rajattu arvion pohjalta, 2=rajattu osittaisella koekaivauksella, 3=rajattu kokonaan epävarmasti koekaivauksin, 4=rajattu kokonaan luotettavin koekaivauksi, 5=rajattu näkyvien rakenteiden perusteella

**F. Vahvistustapa:** 1=rajattu vain muinaisjäännös, 2=rajattu vain suoja-alue, 3=rajattu sekä muinaisjäännös että suoja-alue

**G. Maastomerkinä:** 1=kuparitaulu, 2=kertova taulu, 3=paalurajaus ilman taulua, 4=paalurajaus ja taulu, 5=aitaus ja taulu, 6=rakennus ympärillä ja taulu

**Tila ja omistaja**

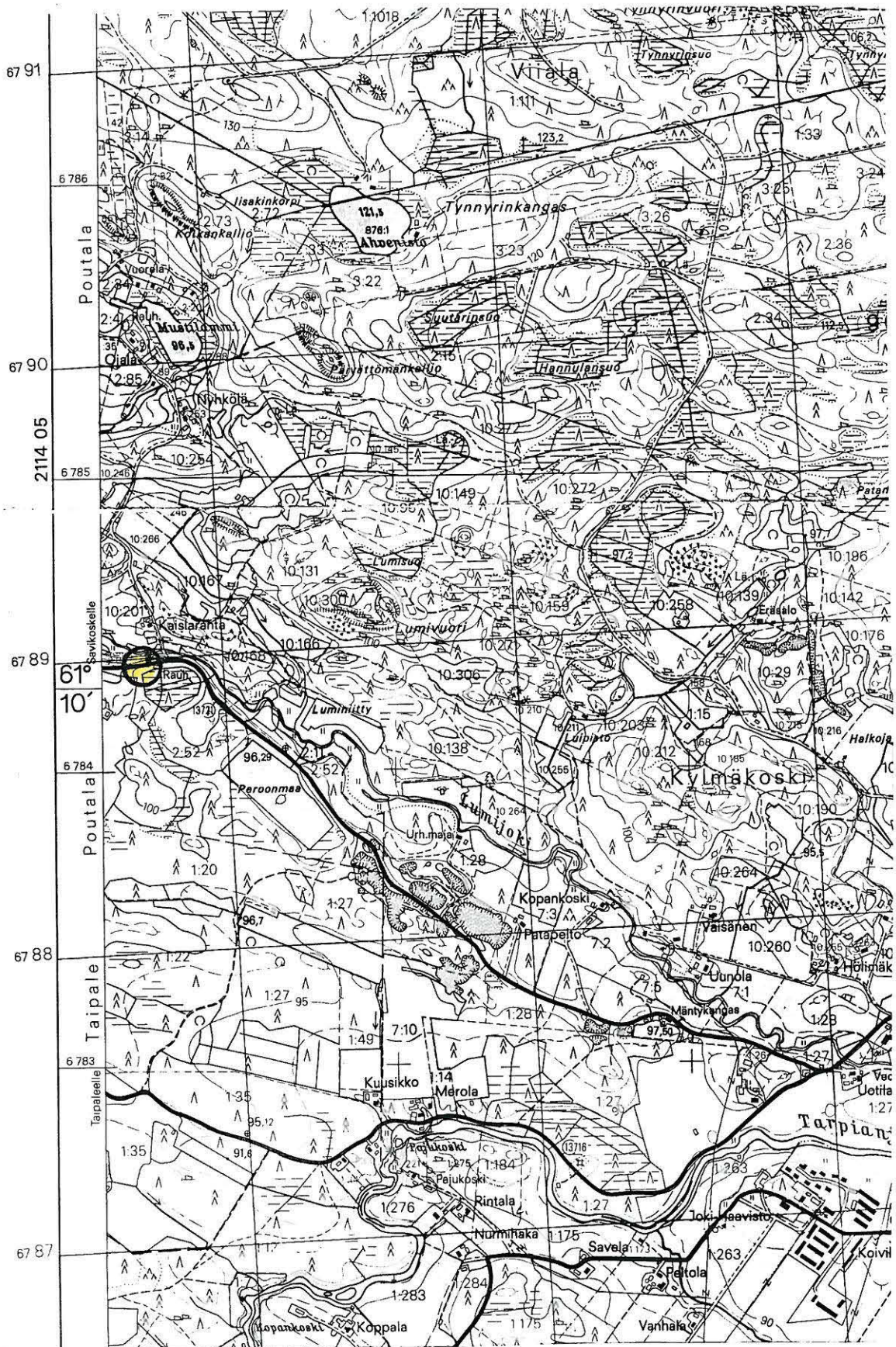
Mikäli kohde on useamman kylän tai kunnan alueella, TÄYTÄ LISÄKORTTI

KYLMÄKOSKI, LUMIJÄRVI

Kopio peruskartasta 2114 08 VIIALA

Mk 1:20 000

x=6784 36, y=2480 15, z=90-95





# ARKEOLOGISEN KOHTEEN TARKASTUS

|  |  |  |
|--|--|--|
|  |  |  |
|--|--|--|

## Tunnistetiedot

Kunta: Kylmäkoski Inventointinumero: 32  
 Alue: Riisikkala Luokka: \_\_\_\_\_  
 Nimi: Nikkilä Ajoitus: kivikausi  
 Kohteen laji: irtolöytöpaikka Lukumäärä: 1  
 Kohteesta muita kortteja \_\_\_\_\_ kpl (ks. täyttöohjeet)  
 Tarkastaja: Timo Jussila Tarkastusaika: lokakuu 1996

## Sijaintitiedot

Peruskartta 2114 07 KYLMÄKOSKEN ASEMA Pinta-ala \_\_\_\_\_  
 x = 6774 32 y = 2487 42 z = n. 110-115  
 Suunta ja etäisyys kirkosta tms. \_\_\_\_\_

## Hoito ja kunto (ks. täyttöohjeet)

A  B  C  D  E  F  G

## Tila ja omistaja (ks. täyttöohjeet)

Kylä/kaupunginosa: Riisikkala  
 Tila/Rno/Nimi Yli-Nikkilä RNo 3:57  
 tai Kortteli/tontti/palsta \_\_\_\_\_  
 Omistaja: Pertti Nikkilä Puhelin: 03/5437066  
 Osoite: Ranta-Nikkiläntie Postitmp: 37800 Toijala  
 Kiinteistötunnus 

|     |     |      |      |
|-----|-----|------|------|
| 310 | 423 | 0003 | 0057 |
|-----|-----|------|------|

 vuokrattu, ks huomautukset

Lisää kiinteistöjä kpl

**Aiemmat tiedot:** tasataltan löytöpaikka  
 Annikki Nisula, Akaan inventointikertomus 1943, s. 4.

**Aiemmat löydöt:** KM 3019:1 (tasataltta)

**Tarkastuslöydöt:** -



## TARKASTUSKERTOMUS

### Liitteet:

kartat 1, 57

muut liitteet: -

negatiivit: -

diat: -

**Tarkastuksen aihe:** Kylmäkosken arkeologinen perusinventointi

**Kohteen kuvaus:** Nikkilän talon pellosta on löydetty tasataltta, joka luetteloitiin Kansallismuseon kokoelmiin vuonna 1894. Esineen tarkempi löytöpaikka ei ole tiedossa.

Nisula mainitsee inventointikertomuksessaan, että vuonna 1943 Nikkilän talo oli jaettu Ranta- ja Ali-Nikkilän tiloiksi, joista jälkimmäinen on päätila.

Vuoden 1996 inventoinnissa Yli- ja Ranta-Nikkilän talojen ympäristön pellot pintapöimittiin (Ali-Nikkilää ei ole), mutta mitään muinaisjäännökseen viittaavaa ei havaittu.

**Ympäristö ja maasto:** (vesistö, vesistöködi, rakennukset, tiet, sorakuopat jne)  
 Yli-Nikkilän talo sijaitsee Jalantijärveen laskevan Tarpianjoen latva-alueella,  
 n. 200 m joesta pohjoiseen ja välittömästi Toijalan ja Urjalan välisen maantien  
 varressa.

**Laajuuden arviointiperuste:**

**Luokitusehdotus perusteluineen:**

**Ehdotus suoja-alueeksi:**

**Havaintomahdollisuudet:**

**Opas:**

**Rauhoitustoimenpiteet maastossa:**

**Tiedossa olevat maankäyttösuunnitelmat, kiireellisyys:**

**Lähilöytöjä:**

\*\*\*\*\*

**Selostus jätetty**

Aika

Paikka

Allekirjoitus

**Jatkotoimenpiteitä:****Huomautuksia (esim. perimätieto) ja lisäyksiä:****Täyttöohjeita:****Tunnistetiedot**

Mikäli kohteen alueella on useampia muinaisjäännöslajeja (esim. asuinpaikka ja röykkiöitä), täytä samalla nimellä ja inventointinumerolla useampi kortti

**Hoito ja kunto**

**A. Kunto:** 1=koskematon, 2=tutkittu osittain, 3=tutkittu kokonaan, 4=tuhoutunut osittain, 5=tuhoutunut kokonaan, 6=tutkittu ja tuhoutunut osittain, 7=tutkittu ja tuhoutunut kokonaan

**B. Alkuperäisyys:** 1=täysin alkuperäinen, 2=entisoity osittain, 3=entisoity kokonaan  
4=siirretty alkuperäiseltä paikaltaan

**C. Hoitotarve:** 1=vaatii entistämistä, 2=vaatii kunnostamista, 3=vaatii puhdistamista tai esiin kaivamista, 4=vaatii tuki- tai suojarakenteita, 5=vaatii tutkimuksia tuhoutumisen estämiseksi, 6=vaatii jatkuvaa hoitoa, 7=ei vaadi hoitotoimenpiteitä

**D. Hoitotilanne:** 1=peruskunnostettu, 2=tuettu rakentein, 3=pidetään puhtaana

**E. Rajaustarkkuus:** 1=rajattu arvion pohjalta, 2=rajattu osittaisella koekaivauksella, 3=rajattu kokonaan epävarmasti koekaivauksin, 4=rajattu kokonaan luotettavin koekaivauksi, 5=rajattu näkyvien rakenteiden perusteella

**F. Vahvistustapa:** 1=rajattu vain muinaisjäännös, 2=rajattu vain suoja-alue, 3=rajattu sekä muinaisjäännös että suoja-alue

**G. Maastomerkintä:** 1=kuparitaulu, 2=kertova taulu, 3=paalurajaus ilman taulua, 4=paalurajaus ja taulu, 5=aitaus ja taulu, 6=rakennus ympärillä ja taulu

**Tila ja omistaja**

Mikäli kohde on useamman kylän tai kunnan alueella, TÄYTÄ LISÄKORTTI



KYLMÄKOSKI INVENTOINTI 1996

KARTTA 57

RIISIKKALA, NIKKILÄ

Kopio peruskartasta 2114 07 KYLMÄKOSKEN ASEMA

Mk 1:20 000

x=6774 32, y=2487 42, z=n.110-115



# ARKEOLOGISEN KOHTEEN TARKASTUS

|  |  |  |
|--|--|--|
|  |  |  |
|--|--|--|

## Tunnistetiedot

Kunta: Kylmäkoski Inventointinumero: 33  
 Alue: Kuusjoki Luokka: \_\_\_\_\_  
 Nimi: Anttila Ajoitus: kivikausi/vasarakirvesk?  
 Kohteen laji: irtolöytöpaikka Lukumäärä: 1  
 Kohteesta muita kortteja \_\_\_\_\_ kpl (ks. täyttöohjeet)  
 Tarkastaja: Timo Jussila Tarkastusaika: lokakuu 1996

## Sijaintitiedot

Peruskartta 2114 08 VIIALA  
 x = 6780 96 y = 2483 60 z = 100  
 Anttilan talon koordinaatit 2,5 km Kylmäkosken kirkosta etelään

## Hoito ja kunto (ks. täyttöohjeet)

A  B  C  D  E  F  G

## Tila ja omistaja (ks. täyttöohjeet)

Kylä/kaupunginosa: Kuusjoki  
 Tila/Rno/Nimi Kannisto RNo 1:110  
 tai Kortteli/tontti/palsta \_\_\_\_\_  
 Omistaja: Erkki Seppälä Puhelin: 03/5451007  
 Osoite: Kuusjoentie 50 Postitmp: 37910 Kylmäkoski  
 Kiinteistötunnus 

|     |     |      |      |
|-----|-----|------|------|
| 310 | 410 | 0001 | 0110 |
|-----|-----|------|------|

 vuokrattu, ks huomautukset

Lisää kiinteistöjä kpl

**Aiemmat tiedot:** kahden oikokirveen löytöpaikka  
 Annikki Nisula, Akaan inventointi 1943, s. 5-6.

**Aiemmat löydöt:** HM 798:2 (oikokirves), HM 1077:53 (oikokirves)

**Tarkastuslöydöt:** -



## TARKASTUSKERTOMUS

**Liitteet:**

kartat 1, 58

---

muut liitteet: -

---

negatiivit: -

---

diat: -

---

**Tarkastuksen aihe:** Kylmäkosken arkeologinen perusinventointi

**Kohteen kuvaus:** Kuusjoen Anttilan pellosta löydettiin vuonna 1911 oikokirves (HM 798:2) ja vuotta myöhemmin samankaltainen esine (HM 1077:53). Molemmat on tulkittu vasarakirveskulttuurin työkirveiksi. Esineet löytyivät Kuusjokeen viettävältä pelloilta.

Vuoden 1996 inventoinnissa Anttilan peltoaluetta pintapoisesti, mutta mitään muinaisjäännökseen viittaavaa ei havaittu.



**Ympäristö ja maasto:** (vesistö, vesistöködi, rakennukset, tiet, sorakuopat jne)

Anttilan talo sijaitsee n. 250 m pohjoiseen Tarpianjokeen laskevan Kuusjoen uomasta. Jalantijärveen laskeva Tarpianjoki on osa Vanajan vesistöä. Paikka sijaitsee Kylmäkosken keskustaajaman peltoaukean kaakkoisreunassa n. 500 m vt 9:ltä kaakkoon Riisikkalaan vievän maantien varressa.

**Laajuuden arviointiperuste:****Luokitusehdotus perusteluineen:****Ehdotus suoja-alueeksi:****Havaintomahdollisuudet:****Opas:****Rauhoitustoimenpiteet maastossa:****Tiedossa olevat maankäyttösuunnitelmat, kiireellisyys:****Lähilöytöjä:**

\*\*\*\*\*

**Selostus jätetty**

Aika

Paikka

Allekirjoitus

**Jatkotoimenpiteitä:****Huomautuksia (esim. perimätieto) ja lisäyksiä:****Täyttöohjeita:****Tunnistetiedot**

Mikäli kohteen alueella on useampia muinaisjäännöslajeja (esim. asuinpaikka ja röykkiöitä), täytä samalla nimellä ja inventointinumerolla useampi kortti

**Hoito ja kunto**

**A. Kunto:** 1=koskematon, 2=tutkittu osittain, 3=tutkittu kokonaan, 4=tuhoutunut osittain, 5=tuhoutunut kokonaan, 6=tutkittu ja tuhoutunut osittain, 7=tutkittu ja tuhoutunut kokonaan

**B. Alkuperäisyys:** 1=täysin alkuperäinen, 2=entisoity osittain, 3=entisoity kokonaan, 4=siirretty alkuperäiseltä paikaltaan

**C. Hoitotarve:** 1=vaatii entistämistä, 2=vaatii kunnostamista, 3=vaatii puhdistamista tai esiin kaivamista, 4=vaatii tuki- tai suojarakenteita, 5=vaatii tutkimuksia tuhoutumisen estämiseksi, 6=vaatii jatkuvaa hoitoa, 7=ei vaadi hoitotoimenpiteitä

**D. Hoitotilanne:** 1=peruskunnostettu, 2=tuettu rakentein, 3=pidetään puhtaana

**E. Rajaustarkkuus:** 1=rajattu arvion pohjalta, 2=rajattu osittaisella koekaivauksella, 3=rajattu kokonaan epävarmasti koekaivauksin, 4=rajattu kokonaan luotettavin koekaivauksi, 5=rajattu näkyvien rakenteiden perusteella

**F. Vahvistustapa:** 1=rajattu vain muinaisjäännös, 2=rajattu vain suoja-alue, 3=rajattu sekä muinaisjäännös että suoja-alue

**G. Maastomerkintä:** 1=kuparitaulu, 2=kertova taulu, 3=paalurajaus ilman taulua, 4=paalurajaus ja taulu, 5=aitaus ja taulu, 6=rakennus ympärillä ja taulu

**Tila ja omistaja**

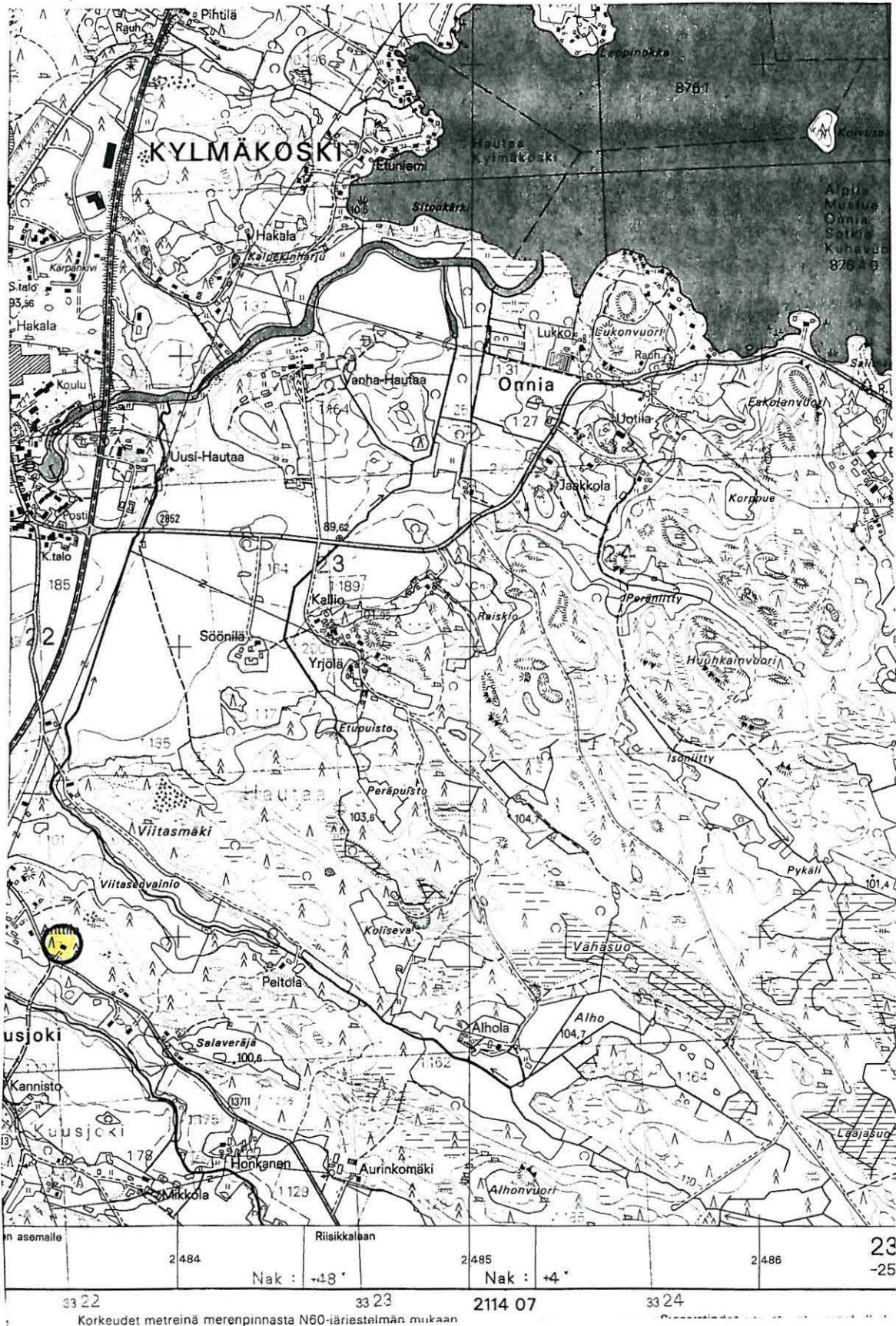
Mikäli kohde on useamman kylän tai kunnan alueella, TÄYTÄ LISÄKORTTI

KUUSJOKI, ANTTILA

Kopio peruskartasta 2114 08 VIIALA

Mk 1:20 000

x=6780 96, y=2483 60, z=100





# ARKEOLOGISEN KOHTEEN TARKASTUS

|  |  |  |
|--|--|--|
|  |  |  |
|--|--|--|

## Tunnistetiedot

Kunta: Kylmäkoski Inventointinumbero: 34  
 Alue: Mellola Luokka: \_\_\_\_\_  
 Nimi: Torkko Ajoitus: kivikausi  
 Kohteen laji: irtolöytökohde Lukumäärä: 1  
 Kohteesta muita kortteja \_\_\_\_\_ kpl (ks. täyttöohjeet)  
 Tarkastaja: Timo Jussila Tarkastusaika: lokakuu 1996

## Sijaintitiedot

Peruskartta 2114 05 KEHRO Pinta-ala \_\_\_\_\_  
 x = 6782 00 y = 2476 13 z = 100  
 Mäki-Torkin talon koordinaatit n. 7,8 km Kylmäkosken kirkolta lounaaseen

## Hoito ja kunto (ks. täyttöohjeet)

A  B  C  D  E  F  G

## Tila ja omistaja (ks. täyttöohjeet)

Kylä/kaupunginosa: Mellola  
 Tila/Rno/Nimi Mäki-Torkko RNo 3:43  
 tai Kortteli/tontti/palsta \_\_\_\_\_  
 Omistaja: Kari Torkko Puhelin: 03/5450708  
 Osoite: Taipaleentie 695 Postitmp: 37910 Kylmäkoski  
 Kiinteistötunnus 

|     |     |      |      |
|-----|-----|------|------|
| 310 | 414 | 0003 | 0043 |
|-----|-----|------|------|

 vuokrattu, ks huomautukset

Lisää kiinteistöjä kpl

**Aiemmat tiedot:** piinuolenkärjen löytöpaikka  
 Annikki Nisula, Akaan inventointi 1943, s.

**Aiemmat löydöt:** KM 16650 (suiponsoikea piinuolenkärki)

**Tarkastuslöydöt:** -

## TARKASTUSKERTOMUS

### Liitteet:

kartat 1, 59

muut liitteet: -

negatiivit: -

diat: -

**Tarkastuksen aihe:** Kylmäkosken arkeologinen perusinventointi

**Kohteen kuvaus:** Mellolan kylän Torkon tilan entisen Vesikon talon paikalta löydettiin vuonna 1945 tai -46 peltotyössä piinuolenkärki. Esine oli pellon ruokamultakerroksen pinnassa. Esineen löysi ja lahjoitti Kansallismuseoon Margit Salpio. Nuolenkärki luettelointiin Kansallismuseon kokoelmiin vuonna 1965.

Vuoden 1996 inventoinnissa Mellolassa tarkastettiin osa Mäki-Torkon talon ympäristön pelloista, mutta mitään muinaisjäännökseen viittaavaa ei havaittu.

**Ympäristö ja maasto:** (vesistö, vesistököödi, rakennukset, tiet, sorakuopat jne)  
 Mäki-Torkko sijaitsee Mellolan-Taipaleen laajan peltoaukean länsireunassa n. 500 m Tarpianjoesta länteen Urjalan-Kylmäkosken välisen maantien varressa.

**Laajuuden arviointiperuste:**

**Luokitusehdotus perusteluineen:**

**Ehdotus suoja-alueeksi:**

**Havaintomahdollisuudet:**

**Opas:**

**Rauhoitustoimenpiteet maastossa:**

**Tiedossa olevat maankäyttösuunnitelmat, kiireellisyys:**

**Lähilöytöjä:**

\*\*\*\*\*

**Selostus jätetty**

Aika

Paikka

Allekirjoitus



**Jatkotoimenpiteitä:****Huomautuksia (esim. perimätieto) ja lisäyksiä:****Täyttöohjeita:****Tunnistetiedot**

Mikäli kohteen alueella on useampia muinaisjäännöslajeja (esim. asuinpaikka ja röykkiöitä), täytä samalla nimellä ja inventointinumerolla useampi kortti

**Hoito ja kunto**

**A. Kunto:** 1=koskematon, 2=tutkittu osittain, 3=tutkittu kokonaan, 4=tuhoutunut osittain, 5=tuhoutunut kokonaan, 6=tutkittu ja tuhoutunut osittain, 7=tutkittu ja tuhoutunut kokonaan

**B. Alkuperäisyys:** 1=täysin alkuperäinen, 2=entisöity osittain, 3=entisöity kokonaan  
4=siirretty alkuperäiseltä paikaltaan

**C. Hoitotarve:** 1=vaatii entistämistä, 2=vaatii kunnostamista, 3=vaatii puhdistamista tai esiin kaivamista, 4=vaatii tuki- tai suojarakenteita, 5=vaatii tutkimuksia tuhoutumisen estämiseksi, 6=vaatii jatkuvaa hoitoa, 7=ei vaadi hoitotoimenpiteitä

**D. Hoitotilanne:** 1=peruskunnostettu, 2=tuettu rakentein, 3=pidetään puhtaana

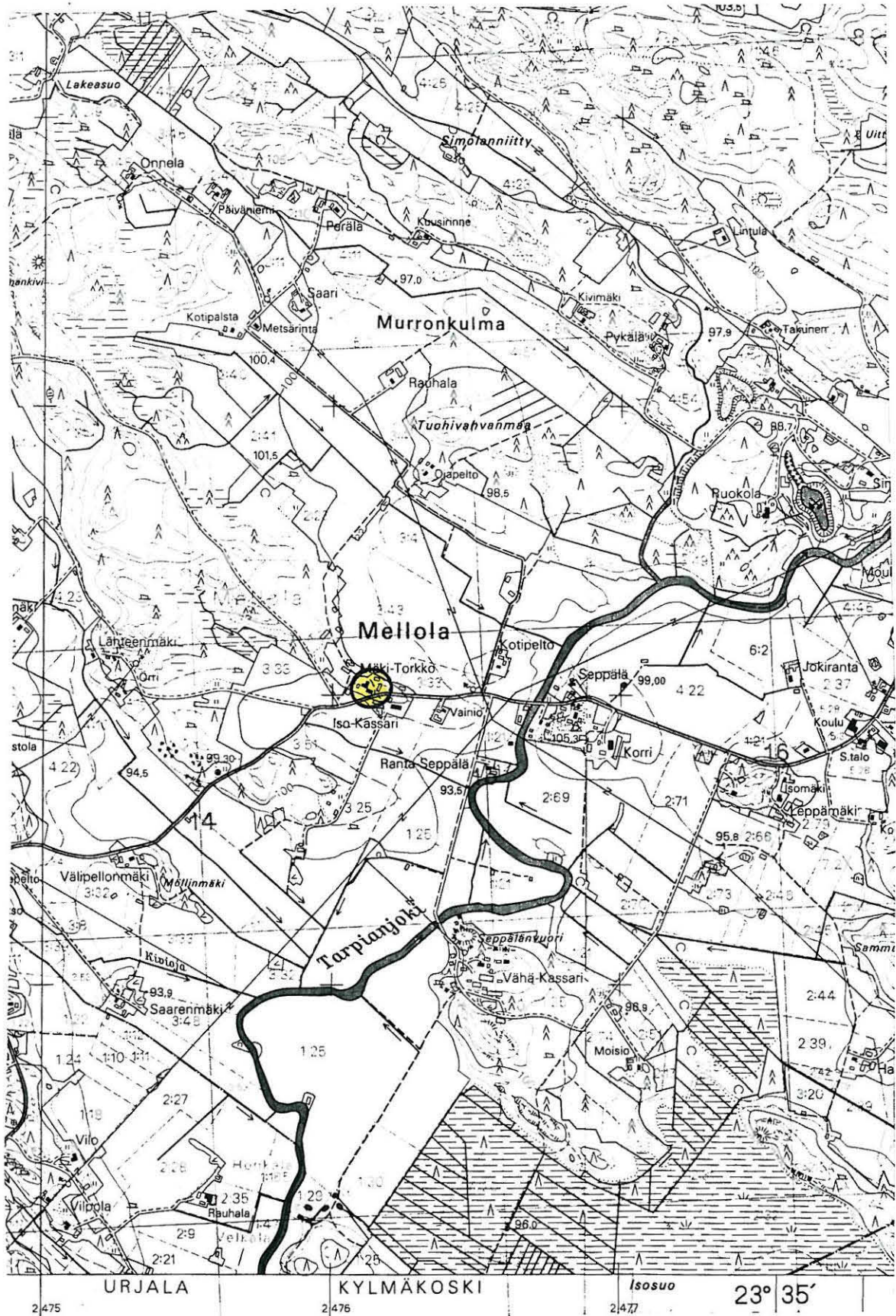
**E. Rajaustarkkuus:** 1=rajattu arvion pohjalta, 2=rajattu osittaisella koekaivauksella, 3=rajattu kokonaan epävarmasti koekaivauksin, 4=rajattu kokonaan luotettavin koekaivauksi, 5=rajattu näkyvien rakenteiden perusteella

**F. Vahvistustapa:** 1=rajattu vain muinaisjäännös, 2=rajattu vain suoja-alue, 3=rajattu sekä muinaisjäännös että suoja-alue

**G. Maastomerkintä:** 1=kuparitaulu, 2=kertova taulu, 3=paalurajaus ilman taulua, 4=paalurajaus ja taulu, 5=aitaus ja taulu, 6=rakennus ympärillä ja taulu

**Tila ja omistaja**

Mikäli kohde on useamman kylän tai kunnan alueella, TÄYTÄ LISÄKORTTI



# ARKEOLOGISEN KOHTEEN TARKASTUS

|  |  |  |
|--|--|--|
|  |  |  |
|--|--|--|

## Tunnistetiedot

Kunta: Kylmäkoski Inventointinumbero: 35  
 Alue: Taipale Luokka: \_\_\_\_\_  
 Nimi: Alli Ajoitus: roomalaisaika/103-117 jKr  
 Kohteen laji: irtolöytöpaikka Lukumäärä: 1  
 Kohteesta muita kortteja \_\_\_\_\_ kpl (ks. täyttöohjeet)  
 Tarkastaja: Timo Jussila Tarkastusaika: lokakuu 1996

## Sijaintitiedot

Peruskartta 2114 05 KEHRO Pinta-ala \_\_\_\_\_  
 x = n. 6782 70 y = n. 2478 32 z = n. 95-97,5  
 Suunta ja etäisyys kirkosta tms. 5,2 km Kylmäkosken kirkosta lounaaseen

## Hoito ja kunto (ks. täyttöohjeet)

A  B  C  D  E  F  G

## Tila ja omistaja (ks. täyttöohjeet)

Kylä/kaupunginosa: Taipale  
 Tila/Rno/Nimi Alli Rno 1:37  
 tai Kortteli/tontti/palsta \_\_\_\_\_  
 Omistaja: Alli ja Jaakko Helminen Puhelin: 03/5450538  
 Osoite: Kirkkotie 580 Postitmp: 37910 Kylmäkoski

Kiinteistötunnus   vuokrattu, ks huomautukset  
 Lisää kiinteistöjä kpl

**Aiemmat tiedot:** roomalaisen keisari Trajanuksen aikaisen rahan löytöpaikka Annikki Nisula, Akaan inventointikertomus 1943, s. Tuukka Talvio, Kylmäkosken roomalainen rahalöytö. Lounais-Hämeen Kotiseutu- ja Museoyhdistyksen vuosikirja 64. 1995:115-120.

**Aiemmat löydöt:** HM 17:1 (roomalainen messinkiraha, ns. dupondius)

**Tarkastuslöydöt:** -



## TARKASTUSKERTOMUS

### Liitteet:

kartat 1, 62

muut liitteet: -

negatiivit: -

diat: -

**Tarkastuksen aihe:** Kylmäkosken arkeologinen perusinventointi

**Kohteen kuvaus:** Opettaja Kaarlo Reunanen löysi vuonna 1989 Kylmäkosken (silloin Urjalan aluetta) Taipaleen kylästä Allin talon maalta roomalaisen messinkirahan. Esine löytyi pellostä, talon eteläpuolelta Tarpianjoen (silloin Taipaleenjoki) ja Sahan kosken läheltä, talon ja kosken väliltä.

Vuoden 1996 inventoinnissa Allin talon ja joen välinen peltoalue pintapoisesti, mutta mitään selkeästi kiinteään muinaisjäännökseen viittaavaa ei havaittu. Aluetta ei koekuopitettu. Talon kaakkoispuolisella peltoalueella oli laajalla alueella runsaasti metallikuonaa, joka tulkittiin sekundaariseksi. Inventoija haastatteli rahalöydöstä ja mahdollisista muista havainnoista Allin talon vanhaaisäntää, mutta tämä ei tiennyt löydöstä enempää, mitä oli lukenut Akaan historiasta.

|   |
|---|
| <b>Ympäristö ja maasto:</b> (vesistö, vesistöködi, rakennukset, tiet, sorakuopat jne) |
| <b>Laajuuden arviointiperuste:</b>  |
| <b>Luokitusehdotus perusteluineen:</b>  |
| <b>Ehdotus suoja-alueeksi:</b>  |
| <b>Havaintomahdollisuudet:</b>  |
| <b>Opas:</b>  |
| <b>Rauhoitustoimenpiteet maastossa:</b>   |
| <b>Tiedossa olevat maankäyttösuunnitelmat, kiireellisyys:</b>                         |
| <b>Lähilöytöjä:</b>   |

\*\*\*\*\*

**Selostus jätetty**

Aika

Paikka

Allekirjoitus

**Jatkotoimenpiteitä:****Huomautuksia (esim. perimätieto) ja lisäyksiä:****Täyttöohjeita:****Tunnistetiedot**

Mikäli kohteen alueella on useampia muinaisjäännöslajeja (esim. asuinpaikka ja röykkiötä), täytä samalla nimellä ja inventointinumerolla useampi kortti

**Hoito ja kunto**

**A. Kunto:** 1=koskematon, 2=tutkittu osittain, 3=tutkittu kokonaan, 4=tuhoutunut osittain, 5=tuhoutunut kokonaan, 6=tutkittu ja tuhoutunut osittain, 7=tutkittu ja tuhoutunut kokonaan

**B. Alkuperäisyys:** 1=täysin alkuperäinen, 2=entisöity osittain, 3=entisöity kokonaan  
4=siirretty alkuperäiseltä paikaltaan

**C. Hoitotarve:** 1=vaatii entistämistä, 2=vaatii kunnostamista, 3=vaatii puhdistamista tai esiin kaivamista, 4=vaatii tuki- tai suojarakenteita, 5=vaatii tutkimuksia tuhoutumisen estämiseksi, 6=vaatii jatkuvaa hoitoa, 7=ei vaadi hoitotoimenpiteitä

**D. Hoitotilanne:** 1=peruskunnostettu, 2=tuettu rakentein, 3=pidetään puhtaana

**E. Rajaustarkkuus:** 1=rajattu arvion pohjalta, 2=rajattu osittaisella koekaivauksella, 3=rajattu kokonaan epävarmasti koekaivauksin, 4=rajattu kokonaan luotettavin koekaivauksi, 5=rajattu näkyvien rakenteiden perusteella

**F. Vahvistustapa:** 1=rajattu vain muinaisjäännös, 2=rajattu vain suoja-alue, 3=rajattu sekä muinaisjäännös että suoja-alue

**G. Maastomerkintä:** 1=kuparitaulu, 2=kertova taulu, 3=paalurajaus ilman taulua, 4=paalurajaus ja taulu, 5=aitaus ja taulu, 6=rakennus ympärillä ja taulu

**Tila ja omistaja**

Mikäli kohde on useamman kylän tai kunnan alueella, TÄYTÄ LISÄKORTTI



KYLMÄKOSKI INVENTOINTI 1996

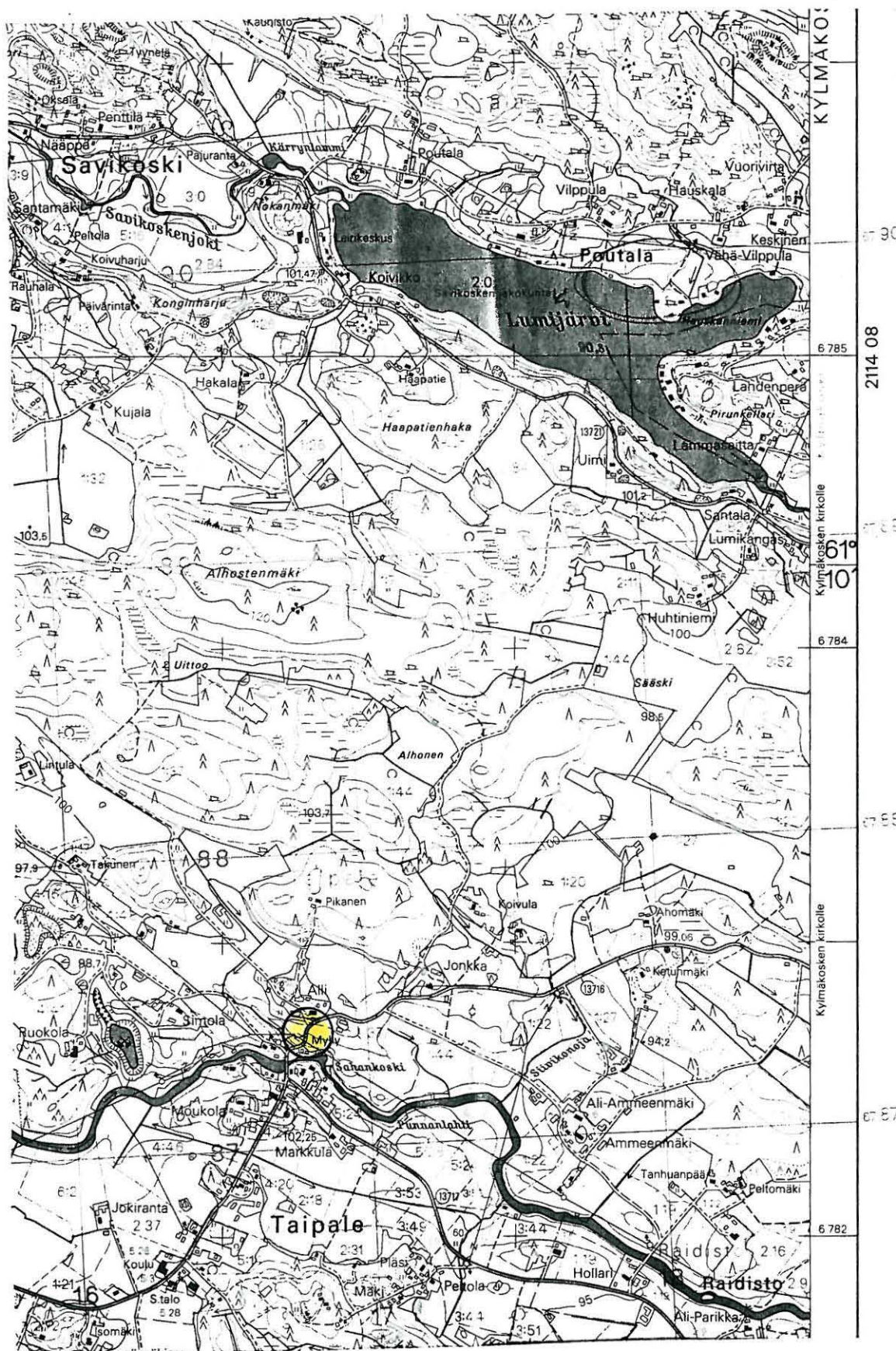
KARTTA 60

TAIPALE, ALLI

Kopio peruskartasta 2114 05 KEHRO

Mk 1:20 000

x=n.6782 70, y=n.2478 32, z=n.95-97,5



# ARKEOLOGISEN KOHTEEN TARKASTUS

|  |  |  |
|--|--|--|
|  |  |  |
|--|--|--|

## Tunnistetiedot

Kunta: Kylmäkoski Inventointinnumero: 36  
 Alue: Jokihaavisto Luokka: \_\_\_\_\_  
 Nimi: Suoranta Ajoitus: esihistoriallinen  
 Kohteen laji: irtolöytöpaikka Lukumäärä: 1  
 Kohteesta muita kortteja \_\_\_\_\_ kpl (ks. täyttöohjeet)  
 Tarkastaja: Timo Jussila Tarkastusaika: lokakuu 1996

## Sijaintitiedot

Peruskartta 2114 07 KYLMÄKOSKI AS. Pinta-ala \_\_\_\_\_  
 x = 6778 76 y = 2481 96 z = 92,5-95  
 Suunta ja etäisyys kirkosta tms. n. 4,5 km Kylmäkosken kirkosta etelään

## Hoito ja kunto (ks. täyttöohjeet)

A  B  C  D  E  F  G

## Tila ja omistaja (ks. täyttöohjeet)

Kylä/kaupunginosa: Jokihaavisto  
 Tila/Rno/Nimi Tenhola RNo 1:59  
 tai Kortteli/tontti/palsta \_\_\_\_\_  
 Omistaja: Markku Suoranta Puhelin: 03/5450208  
 Osoite: Asemantie Postitmp: 37900 Kylmäkoski as.  
 Kiinteistötunnus   vuokrattu, ks huomautukset

Lisää kiinteistöjä kpl

**Aiemmat tiedot:** kahden kiviesineen löytöpaikka

**Aiemmat löydöt:** KM 13249:1-2 (reikäkivi ja värttinäkivi)

**Tarkastuslöydöt:** -

## TARKASTUSKERTOMUS

### Liitteet:

kartat 1, 60-61

muut liitteet: -

negatiivit: -

diat: -

**Tarkastuksen aihe:** Kylmäkosken arkeologinen perusinventointi

**Kohteen kuvaus:** Maanviljelijä August Suoranta löysi vuonna 1938 Suorannan tilan Tenhola-nimisestä pellostä kaksi kiviesinettä, jotka on tulkittu reikäkiveksi ja värttinäkiveksi. Löytöpaikka sijaitsee Suorannan talosta n. 400 m Kylmäkosken aseman suuntaan, aseman tiestä n. 75 m Kuusjoen kylään päin. Esineet löytyivät kynnetäessä peltoa, n. 30-35 cm syvyydestä savimaan ja mullan rajalta.

Vuoden 1996 inventoinnin yhteydessä löytöpaikkaneltoalue pintapöimittiin, mutta mitään muinaisjäännökseen viittaavaa ei havaittu.



**Ympäristö ja maasto:** (vesistö, vesistököödi, rakennukset, tiet, sorakuopat jne)  
 Löytöpaikka sijaitsee laajan peltoaukean reunassa, n. 500 m kaakkoon vt 9:ltä  
 Kylmäkosken asemalle vievän maantien varressa, tien pohjoispuolella.

**Laajuuden arviointiperuste:**

**Luokitusehdotus perusteluineen:**

**Ehdotus suoja-alueeksi:**

**Havaintomahdollisuudet:**

**Opas:**

**Rauhoitustoimenpiteet maastossa:**

**Tiedossa olevat maankäyttösuunnitelmat, kiireellisyys:**

**Lähilöytöjä:**

\*\*\*\*\*

**Selostus jätetty**

Aika

Paikka

Allekirjoitus

**Jatkotoimenpiteitä:****Huomautuksia (esim. perimätieto) ja lisäyksiä:****Täyttöohjeita:****Tunnistetiedot**

Mikäli kohteen alueella on useampia muinaisjäännöslajeja (esim. asuinpaikka ja röykkiötä), täytä samalla nimellä ja inventointinumerolla useampi kortti

**Hoito ja kunto**

**A. Kunto:** 1=koskematon, 2=tutkittu osittain, 3=tutkittu kokonaan, 4=tuhoutunut osittain, 5=tuhoutunut kokonaan, 6=tutkittu ja tuhoutunut osittain, 7=tutkittu ja tuhoutunut kokonaan

**B. Alkuperäisyys:** 1=täysin alkuperäinen, 2=entisöity osittain, 3=entisöity kokonaan  
4=siirretty alkuperäiseltä paikaltaan

**C. Hoitotarve:** 1=vaatii entistämistä, 2=vaatii kunnostamista, 3=vaatii puhdistamista tai esiin kaivamista, 4=vaatii tuki- tai suojarakenteita, 5=vaatii tutkimuksia tuhoutumisen estämiseksi, 6=vaatii jatkuvaa hoitoa, 7=ei vaadi hoitotoimenpiteitä

**D. Hoitotilanne:** 1=peruskunnostettu, 2=tuettu rakentein, 3=pidetään puhtaana

**E. Rajaustarkkuus:** 1=rajattu arvion pohjalta, 2=rajattu osittaisella koekaivauksella, 3=rajattu kokonaan epävarmasti koekaivauksin, 4=rajattu kokonaan luotettavin koekaivauksi, 5=rajattu näkyvien rakenteiden perusteella

**F. Vahvistustapa:** 1=rajattu vain muinaisjäännös, 2=rajattu vain suoja-alue, 3=rajattu sekä muinaisjäännös että suoja-alue

**G. Maastomerkinä:** 1=kuparitaulu, 2=kertova taulu, 3=paalurajaus ilman taulua, 4=paalurajaus ja taulu, 5=aitaus ja taulu, 6=rakennus ympärillä ja taulu

**Tila ja omistaja**

Mikäli kohde on useamman kylän tai kunnan alueella, TÄYTÄ LISÄKORTTI







# ARKEOLOGISEN KOHTEEN TARKASTUS

|  |  |  |
|--|--|--|
|  |  |  |
|--|--|--|

## Tunnistetiedot

Kunta: Kylmäkoski Inventointinumbero: 37  
 Alue: Kuhavuori Luokka: \_\_\_\_\_  
 Nimi: Kuhavuori Ajoitus: rautakausi/historiall. aika?  
 Kohteen laji: irtolöytöpaikka Lukumäärä: 1  
 Kohteesta muita kortteja \_\_\_\_\_ kpl (ks. täyttöohjeet)  
 Tarkastaja: Timo Jussila Tarkastusaika: lokakuu 1996

## Sijaintitiedot

Peruskartta 2114 08 VIIALA Pinta-ala \_\_\_\_\_  
 x = 6782 53 y = 2487 38 z = n. 90-100  
 Kuhavuoren talon koordinaatit 4 km Kylmäkosken kirkosta itäkaakkoon

## Hoito ja kunto (ks. täyttöohjeet)

A  B  C  D  E  F  G

## Tila ja omistaja (ks. täyttöohjeet)

Kylä/kaupunginosa: Kuhavuori  
 Tila/Rno/Nimi Kuhavuori RNo 1:14  
 tai Kortteli/tontti/palsta \_\_\_\_\_  
 Omistaja: Pirkko Kuhavuori-Lapinleimu Puhelin: 03/5437204  
 Osoite: Kuhavuori 4 Postitmp: 37960 Sotkia

Kiinteistötunnus   vuokrattu, ks huomautukset  
 Lisää kiinteistöjä \_\_\_\_\_ kpl

**Aiemmat tiedot:** kahden pronssisen rengassoljen ja piipurasinien löytöpaikka Annikki Nisula, Akaan inventointikertomus 1943, s. 18.

**Aiemmat löydöt:** KM 20427:1-2 (kaksi rengassolkea), KM 11382 (piipurasin)

**Tarkastuslöydöt:** -

## TARKASTUSKERTOMUS

### Liitteet:

kartat 1, 63-64

muut liitteet: -

negatiivit: -

diat: -

**Tarkastuksen aihe:** Kylmäkosken arkeologinen perusinventointi

**Kohteen kuvaus:** Kuhavuoren tilalta löytyi peltotyössä 1940-luvulla kaksi rengassolkea, jotka on luetteloitu Kansallismuseon kokoelmiin vuonna 1978. Esineet lähetti museolle Eero Kytökari (Helsinki). Tarkempia tietoja löytöpaikasta ei ole. Kuhavuoren talon pellostä (ei tarkempaa tietoa löytöpaikasta) löysi 1930-luvun lopulla tai -40-luvun alussa talon renki Kalle Nevala harmaata piitä olevan purasimen, jonka Annikki Nisula toimitti inventointimatkaltaan Kansallismuseoon.

Vuoden 1996 inventoinnissa Kuhavuoren talon ympäristön metsäalueita koekuopitettiin ja peltoja pintapoimittiin, mutta niistä ei havaittu mitään muinaisjäännökseen viittavaa.



**Ympäristö ja maasto:** (vesistö, vesistököödi, rakennukset, tiet, sorakuopat jne)  
 Kuhavuoren talo sijaitsee Jalantijärven etelärannalla n. 250 m järvestä ja n. 100 m pohjoiseen Sotkian maantiestä. Talon ympäristö on peltoa ja havumetsää kasvavat Soininmäki ja Kuhavuori.

**Laajuuden arviointiperuste:**

**Luokitusehdotus perusteluineen:**

**Ehdotus suoja-alueeksi:**

**Havaintomahdollisuudet:**

**Opas:**

**Rauhoitustoimenpiteet maastossa:**

**Tiedossa olevat maankäyttösuunnitelmat, kiireellisyys:**

**Lähilöytöjä:**

\*\*\*\*\*

**Selostus jätetty**

Aika

Paikka

Allekirjoitus

**Jatkotoimenpiteitä:****Huomautuksia (esim. perimätieto) ja lisäyksiä:****Täyttöohjeita:****Tunnistetiedot**

Mikäli kohteen alueella on useampia muinaisjäännöslajeja (esim. asuinpaikka ja röykkiötä), täytä samalla nimellä ja inventointinumerolla useampi kortti

**Hoito ja kunto**

**A. Kunto:** 1=koskematon, 2=tutkittu osittain, 3=tutkittu kokonaan, 4=tuhoutunut osittain, 5=tuhoutunut kokonaan, 6=tutkittu ja tuhoutunut osittain, 7=tutkittu ja tuhoutunut kokonaan

**B. Alkuperäisyys:** 1=täysin alkuperäinen, 2=entisöity osittain, 3=entisöity kokonaan  
4=siirretty alkuperäiseltä paikaltaan

**C. Hoitotarve:** 1=vaatii entistämistä, 2=vaatii kunnostamista, 3=vaatii puhdistamista tai esiin kaivamista, 4=vaatii tuki- tai suojarakenteita, 5=vaatii tutkimuksia tuhoutumisen estämiseksi, 6=vaatii jatkuvaa hoitoa, 7=ei vaadi hoitotoimenpiteitä

**D. Hoitotilanne:** 1=peruskunnostettu, 2=tuettu rakentein, 3=pidetään puhtaana

**E. Rajaustarkkuus:** 1=rajattu arvion pohjalta, 2=rajattu osittaisella koekaivauksella, 3=rajattu kokonaan epävarmasti koekaivauksin, 4=rajattu kokonaan luotettavin koekaivauksi, 5=rajattu näkyvien rakenteiden perusteella

**F. Vahvistustapa:** 1=rajattu vain muinaisjäännös, 2=rajattu vain suoja-alue, 3=rajattu sekä muinaisjäännös että suoja-alue

**G. Maastomerkinä:** 1=kuparitaulu, 2=kertova taulu, 3=paalurajaus ilman taulua, 4=paalurajaus ja taulu, 5=aitaus ja taulu, 6=rakennus ympärillä ja taulu

**Tila ja omistaja**

Mikäli kohde on useamman kylän tai kunnan alueella, TÄYTÄ LISÄKORTTI

KYLMÄKOSKI INVENTOINTI 1996

KARTTA 63

KUHAVUORI, KUHAVUORI


Kopio peruskartasta 2114 08 VIIALA


Mk 1:20 000

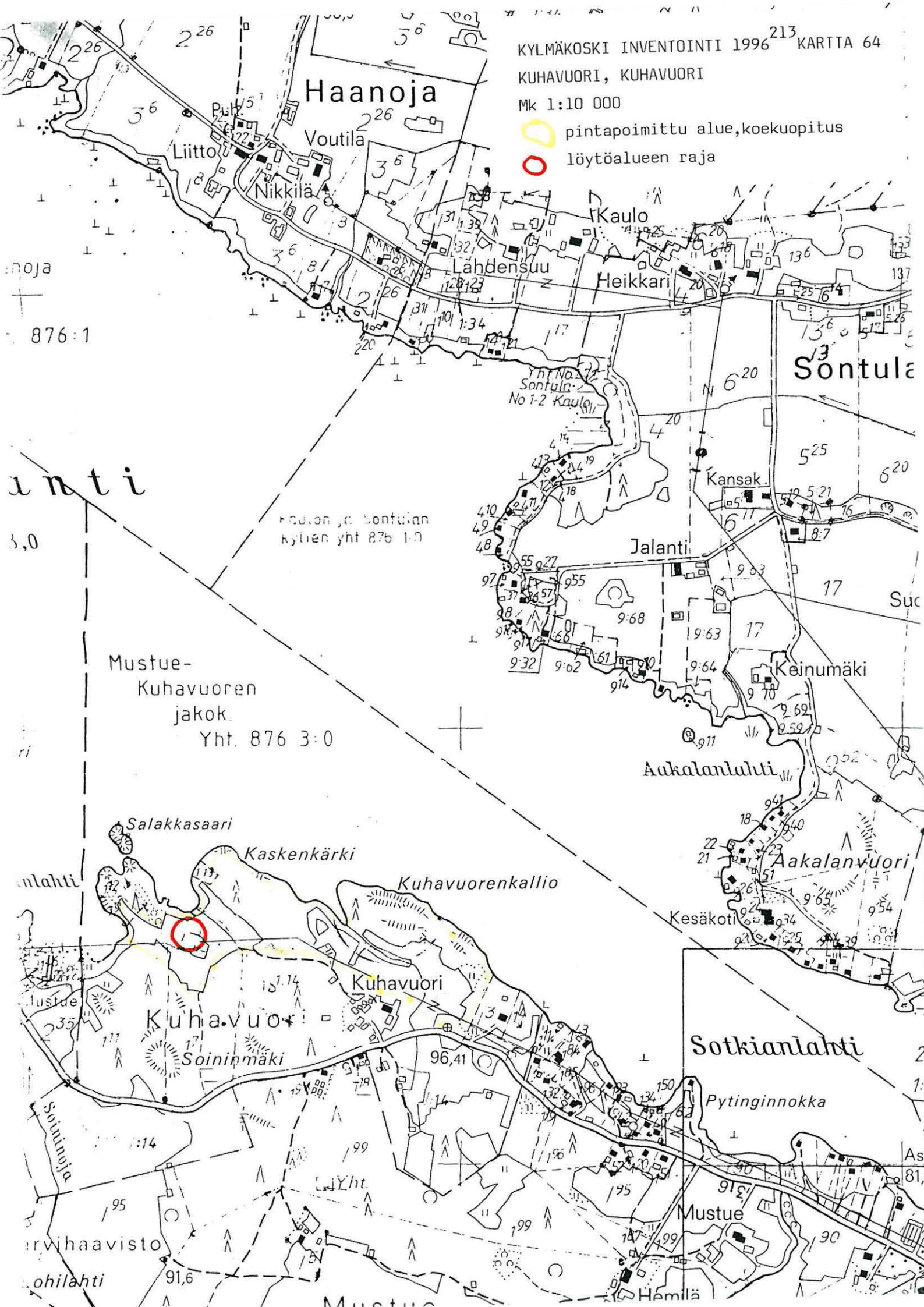
x=6782 53, y=2487 38, z=n.90-100





 pintapoimittu alue, koekuopitus

 löytöalueen raja



noja  
876:1

anti  
3,0

ri

ntlahti

lustde

Soinnoja

arvahaavisto

ohilahti

Haanoja, Sontulan  
kyltien yht 876 1-0

Mustue-  
Kuhavuoren  
jakok.  
Yht. 876 3:0

Salakkasaari

Kaskenkärki

Kuhavuorenkallio

Kuhavuori

Soininmäki

Yht.

Sotkianlahti

Pytinginnokka

Mustue

Hemilä

# ARKEOLOGISEN KOHTEEN TARKASTUS

|  |  |  |
|--|--|--|
|  |  |  |
|--|--|--|

## Tunnistetiedot

Kunta: Kylmäkoski Inventointinnumero: 38  
 Alue: Kylmäkoski Luokka: \_\_\_\_\_  
 Nimi: Vanha-Hautaa 1 Ajoitus: rautakausi  
 Kohteen laji: irtolöytöpaikka Lukumäärä: 1  
 Kohteesta muita kortteja \_\_\_\_\_ kpl (ks. täyttöohjeet)  
 Tarkastaja: Timo Jussila Tarkastusaika: lokakuu 1996

## Sijaintitiedot

Peruskartta 2114 08 VIIALA Pinta-ala \_\_\_\_\_  
 x = 6782 96 y = 2484 40 z = n. 95  
 Vanha-Hautaan talon koordinaatit 1,1 km Kylmäkosken kirkosta itäkaakkoon

## Hoito ja kunto (ks. täyttöohjeet)

A  B  C  D  E  F  G

## Tila ja omistaja (ks. täyttöohjeet)

Kylä/kaupunginosa: \_\_\_\_\_  
 Tila/Rno/Nimi \_\_\_\_\_  
 tai Kortteli/tontti/palsta \_\_\_\_\_  
 Omistaja: \_\_\_\_\_ Puhelin: \_\_\_\_\_  
 Osoite: \_\_\_\_\_ Postitmp: \_\_\_\_\_

Kiinteistötunnus   vuokrattu, ks huomautukset

Lisää kiinteistöjä kpl

**Aiemmat tiedot:** keihäänkärjen löytöpaikka  
 Annikki Nisula, Akaan inventointi 1943, s. 13  
 Suvanto, Akaan historia 1954, s. 18

**Aiemmat löydöt:** harjava rautainen keihäänkärki, ei luetteloitu, joutunut myöhemmin hukkaan

**Tarkastuslöydöt:** -

## TARKASTUSKERTOMUS

### Liitteet:

kartat 1, 65

muut liitteet: -

negatiivit: -

diat: -

**Tarkastuksen aihe:** Kylmäkosken arkeologinen perusinventointi

**Kohteen kuvaus:** Vuoden 1943 inventointikertomuksessa Nisula mainitsee, että Vanha-Hautaan kartanon alueelta on löydetty yli 10 vuotta (vuodesta -43) sitten rautainen keihäänkärki. Sen lehti oli harjava, n. 10 cm leveä, pituus n. 25 cm. Esine oli hyvin ruostunut. Esine on myöhemmin joutunut hukkaan, eikä sitä ole siten luetteloitu. Vuonna -43 kartanon pellot olivat Nisulan mukaan osittain hyvin kivikkoisia. Mitään merkkejä rautakautisesta kalmistosta ei silloin löytynyt. Esineen löytäjää ja löytöpaikkaa ei tuolloin enää muistettu.

Suvanto mainitsee Akaan historiassa keihäänkärjen viitaten Nisulan inventointiin.

Vuoden 1996 inventoinnissa keihäänkärkeä tiedusteltiin Vanha-Hautaan isännältä, joka ei tiennyt kertoa asiasta mitään. Vanha-Hautaan ympäristön peltoalueita pintapöimittiin, mutta alueella ei havaittu mitään muinaisjäännökseen viittavaa.



**Ympäristö ja maasto:** (vesistö, vesistöködi, rakennukset, tiet, sorakuopat jne)  
 Vanha-Hautaan kartano sijaitsee 100 m Tarpianjoen rannasta etelään, n. 700 m  
 Jalantijärvestä lounaaseen. Kartano on ollut kauan asuttu, ja sitä ympäröi kolmesta  
 suunnasta laaja peltoaukea. Etäisyys vt 9:ään on 700 m.

**Laajuuden arviointiperuste:**

**Luokitusehdotus perusteluineen:**

**Ehdotus suoja-alueeksi:**

**Havaintomahdollisuudet:**

**Opas:**

**Rauhoitustoimenpiteet maastossa:**

**Tiedossa olevat maankäyttösuunnitelmat, kiireellisyys:**

**Lähilöytöjä:**

\*\*\*\*\*

**Selostus jätetty**

Aika

Paikka

Allekirjoitus

**Jatkotoimenpiteitä:****Huomautuksia (esim. perimätieto) ja lisäyksiä:****Täyttöohjeita:****Tunnistetiedot**

Mikäli kohteen alueella on useampia muinaisjäännoislajeja (esim. asuinpaikka ja röykkiötä), täytä samalla nimellä ja inventointinumerolla useampi kortti

**Hoito ja kunto**

**A. Kunto:** 1=koskematon, 2=tutkittu osittain, 3=tutkittu kokonaan, 4=tuhoutunut osittain, 5=tuhoutunut kokonaan, 6=tutkittu ja tuhoutunut osittain, 7=tutkittu ja tuhoutunut kokonaan

**B. Alkuperäisyys:** 1=täysin alkuperäinen, 2=entisöity osittain, 3=entisöity kokonaan  
4=siirretty alkuperäiseltä paikaltaan

**C. Hoitotarve:** 1=vaatii entistämistä, 2=vaatii kunnostamista, 3=vaatii puhdistamista tai esiin kaivamista, 4=vaatii tuki- tai suojarakenteita, 5=vaatii tutkimuksia tuhoutumisen estämiseksi, 6=vaatii jatkuvaa hoitoa, 7=ei vaadi hoitotoimenpiteitä

**D. Hoitotilanne:** 1=peruskunnostettu, 2=tuettu rakentein, 3=pidetään puhtaana

**E. Rajaustarkkuus:** 1=rajattu arvion pohjalta, 2=rajattu osittaisella koekaivauksella, 3=rajattu kokonaan epävarmasti koekaivauksin, 4=rajattu kokonaan luotettavin koekaivauksi, 5=rajattu näkyvien rakenteiden perusteella

**F. Vahvistustapa:** 1=rajattu vain muinaisjäännos, 2=rajattu vain suoja-alue, 3=rajattu sekä muinaisjäännos että suoja-alue

**G. Maastomerkintä:** 1=kuparitaulu, 2=kertova taulu, 3=paalurajaus ilman taulua, 4=paalurajaus ja taulu, 5=aitaus ja taulu, 6=rakennus ympärillä ja taulu

**Tila ja omistaja**

Mikäli kohde on useamman kylän tai kunnan alueella, TÄYTÄ LISÄKORTTI

VANHA-HAUTAA I

Kopio peruskartasta 2114 08 VIIALA

Mk 1:20 000

x=6782 96, y=2484 40, z=n.95





# ARKEOLOGISEN KOHTEEN TARKASTUS

|  |  |  |
|--|--|--|
|  |  |  |
|--|--|--|

## Tunnistetiedot

Kunta: Kylmäkoski Inventointinumero: 39  
 Alue: Kylmäkoski Luokka: \_\_\_\_\_  
 Nimi: Vanha-Hautaa 2 Ajoitus: esihistoriallinen  
 Kohteen laji: irtolöytöpaikka Lukumäärä: 1  
 Kohteesta muita kortteja \_\_\_\_\_ kpl (ks. täyttöohjeet)  
 Tarkastaja: Timo Jussila Tarkastusaika: lokakuu 1996

## Sijaintitiedot

Peruskartta 2114 08 VIIALA Pinta-ala \_\_\_\_\_  
 x = 6782 96 y = 2484 40 z = n. 95  
 Suunta ja etäisyys kirkosta tms. 1,1 km Kylmäkosken kirkosta itäkaakkoon

## Hoito ja kunto (ks. täyttöohjeet)

A  B  C  D  E  F  G

## Tila ja omistaja (ks. täyttöohjeet)

Kylä/kaupunginosa: \_\_\_\_\_  
 Tila/Rno/Nimi \_\_\_\_\_  
 tai Kortteli/tontti/palsta \_\_\_\_\_  
 Omistaja: \_\_\_\_\_ Puhelin: \_\_\_\_\_  
 Osoite: \_\_\_\_\_ Postitmp: \_\_\_\_\_  
 Kiinteistötunnus   vuokrattu, ks huomautukset

Lisää kiinteistöjä kpl

**Aiemmat tiedot:** reikäkiven löytöpaikka  
 Annikki Nisula, Akaan inventointi 1943, s. 8.

**Aiemmat löydöt:** reikäkivi, luetteloinaton, kadonnut

**Tarkastuslöydöt:** -

## TARKASTUSKERTOMUS

### Liitteet:

kartat 1., 66

muut liitteet: -

negatiivit: -

diat: -

**Tarkastuksen aihe:** Kylmäkosken arkeologinen perusinventointi

### Kohteen kuvaus:

Annikki Nisula mainitsee vuoden 1943 Akaan inventointikertomuksessa, että Vanha-Hautaan kartanon silloinen omistaja Kantala oli n. 10 vuotta aikaisemmin löytänyt puutarhastaan reikäkiven. Nisula näki esineen ja kuvaili sitä seuraavasti: Kivi on harmaata liusketta, kooltaan 10 x 9,5 cm, paksuus n. 1,5 cm, Reikä on kairattu vain toiselta puolelta. Nisula merkitsi kertomukseen, että kivi on Vanha-Hautaan kartanossa. Esinettä ei ole luetteloitu.

Vuoden 1996 inventoinnissa Vanha-Hautaan isäntä ei tiennyt kertoa esineestä mitään; ilmeisesti se on joutunut hukkaan. Talon ympäristön pellot pintapoimittiin, mutta mitään muinaisjäänökseen viittaavaa ei havaittu.

**Ympäristö ja maasto:** (vesistö, vesistöködi, rakennukset, tiet, sorakuopat jne)  
 Vanha-Hautaan talo sijaitsee n. 150 m Tarpianjoesta etelään ja n. 600 m  
 Jalantijärven lounaisnurkasta lounaaseen. 500 m talosta koilliseen alkaa  
 Kalpekinharju, jolta löytyi -96 inventoinnissa Sitonkärjen kivikautinen asuinpaikka.  
 Vanha-Hautaan talon länsipuolella 500 m etäisyydessä kulkee valtatie 9 (Turku-  
 Tampere).

**Laajuuden arviointiperuste:**

**Luokitusehdotus perusteluineen:**

**Ehdotus suoja-alueeksi:**

**Havaintomahdollisuudet:**

**Opas:**

**Rauhoitustoimenpiteet maastossa:**

**Tiedossa olevat maankäyttösuunnitelmat, kiireellisyys:**

**Lähilöytöjä:** n. 500 m koilliseen sijaitsee Sitonkärjen kivikautinen asuinpaikka  
 (inv.nro 2) ja n. 400 m luoteeseen Storeyn ajoittamaton röykkiö (inv.nro 10).

\*\*\*\*\*

**Selostus jätetty**

Aika

Paikka

Allekirjoitus



**Jatkotoimenpiteitä:****Huomautuksia (esim. perimätieto) ja lisäyksiä:****Täyttöohjeita:****Tunnistetiedot**

Mikäli kohteen alueella on useampia muinaisjäännöslajeja (esim. asuinpaikka ja röykkiöitä), täytä samalla nimellä ja inventointinumerolla useampi kortti

**Hoito ja kunto**

**A. Kunto:** 1=koskematon, 2=tutkittu osittain, 3=tutkittu kokonaan, 4=tuhoutunut osittain, 5=tuhoutunut kokonaan, 6=tutkittu ja tuhoutunut osittain, 7=tutkittu ja tuhoutunut kokonaan

**B. Alkuperäisyys:** 1=täysin alkuperäinen, 2=entisöity osittain, 3=entisöity kokonaan  
4=siirretty alkuperäiseltä paikaltaan

**C. Hoitotarve:** 1=vaatii entistämistä, 2=vaatii kunnostamista, 3=vaatii puhdistamista tai esiin kaivamista, 4=vaatii tuki- tai suojarakenteita, 5=vaatii tutkimuksia tuhoutumisen estämiseksi, 6=vaatii jatkuvaa hoitoa, 7=ei vaadi hoitotoimenpiteitä

**D. Hoitotilanne:** 1=peruskunnostettu, 2=tuettu rakentein, 3=pidetään puhtaana

**E. Rajaustarkkuus:** 1=rajattu arvion pohjalta, 2=rajattu osittaisella koekaivauksella, 3=rajattu kokonaan epävarmasti koekaivauksin, 4=rajattu kokonaan luotettavin koekaivauksi, 5=rajattu näkyvien rakenteiden perusteella

**F. Vahvistustapa:** 1=rajattu vain muinaisjäännös, 2=rajattu vain suoja-alue, 3=rajattu sekä muinaisjäännös että suoja-alue

**G. Maastomerkintä:** 1=kuparitaulu, 2=kertova taulu, 3=paalurajaus ilman taulua, 4=paalurajaus ja taulu, 5=aitaus ja taulu, 6=rakennus ympärillä ja taulu

**Tila ja omistaja**

Mikäli kohde on useamman kylän tai kunnan alueella, TÄYTÄ LISÄKORTTI



|  |       |         |       |
|--|-------|---------|-------|
| 2484   | 2485  | 2486    | 23    |
| Nak : +48°   |       |         | -25   |
| 33 22  | 33 23 | 2114 07 | 33 24 |
| Korkeudet metreinä merenpinnasta N60-iäriestelmän mukaan |       |         |       |

## Tarkemmin paikantamattomia irtolöytöjä Kylmäkoskelta

Kansallismuseon ja Hämeen museon kokoelmiin on edellä käsiteltyjen irtolöytöjen lisäksi luetteloitu joukko muinaisesineitä, jotka on löydetty Kylmäkoskelta. Löytöihin ei liity useimmissa tapauksissa tarkempia tietoja löytöpaikasta tai jos niitä on, kohdetta ei ole enää kyetty paikantamaan luotettavasti. Näitä irtolöytöpaikkoja ei ole vuoden 1996 inventoinnin yhteydessä siten tarkastettu maastossa. Osa löydöistä on mainittu lyhyesti Annikki Nisulan vuoden 1943 Akaan inventoinnissa, mutta mitään lisävalaistusta löydöistä ei siinä annettu. Kysciset irtolöydöt ovat seuraavat:

| numero      | esine                              | löytöpaikka                             |
|-------------|------------------------------------|---|
| KM 2040:45  | kaksoistaltta                      | Kylmäkoski, Sontula                     |
| KM 2572:401 | tasataltta                         | Kylmäkoski                              |
| KM 3158     | valinkivi                          | Kylmäkoski, Kuhavuori                   |
| KM 4322:2   | kuolaimet                          | Kylmäkoski, Poutala                     |
| KM 7309:2   | oikokirveen<br>tai tasataltan terä | Kylmäkoski, Jalantijärven koillisnurkka |
| HM 19: a    | kivikirves                         | Kylmäkoski                              |
| HM 19:b     | kivikirves                         | Kylmäkoski                              |
| HM 19:c     | kivikirves                         | Kylmäkoski                              |
| HM 798:139  | rapusolki                          | Kylmäkoski                              |
| HM 1197:6   | kivitaltta                         | Kylmäkoski, Nauli                       |
| HM 1228:33  | kivitaltta                         | Kylmäkoski, Mäkelän talon maalta        |



# ARKEOLOGISEN KOHTEEN TARKASTUS

|  |  |  |
|--|--|--|
|  |  |  |
|--|--|--|

## Tunnistetiedot

Kunta: Kylmäkoski Inventointinumero: 40  
 Alue: Kuhavuori Luokka: \_\_\_\_\_  
 Nimi: Kuhavuori Ajoitus: ajoittamaton  
 Kohteen laji: <sup>Kiviladelmä</sup> mahdollinen linnavuori Lukumäärä: 1  
 Kohteesta muita kortteja \_\_\_\_\_ kpl (ks. täyttöohjeet)  
 Tarkastaja: Timo Jussila Tarkastusaika: lokakuu 1996

## Sijaintitiedot

Peruskartta 2114 08 VIIALA Pinta-ala 160 x 240 m  
 x = 6782 55 (keskipiste) y = 2487 85 z = 100  
 Suunta ja etäisyys kirkosta tms. 4,8 km Kylmäkosken kirkosta itään

## Hoito ja kunto (ks. täyttöohjeet)

A  B  C  D  E  F  G

## Tila ja omistaja (ks. täyttöohjeet)

Kylä/kaupunginosa: Kuhavuori  
 Tila/Rno/Nimi Rno 1:14 Kuhavuori  
 tai Kortteli/tontti/palsta \_\_\_\_\_  
 Omistaja: Pirkko-Liisa Lapinleimu Puhelin: 03/5437204  
 Osoite: Kuhavuori 4 Postitmp: 37960 Sotkia  
 Kiinteistötunnus   vuokrattu, ks huomautukset  
 Lisää kiinteistöjä \_\_\_\_\_ kpl

**Aiemmat tiedot: -**

**Aiemmat löydöt: -**

**Tarkastuslöydöt: -**

## TARKASTUSKERTOMUS

### Liitteet:

|                |                    |
|----------------|--------------------|
| kartat         | 1, 67-68           |
| muut liitteet: | -                  |
| negatiivit:    | 106721-106725      |
| diat:          | 36212, 36220-36223 |

**Tarkastuksen aihe:** Kylmäkosken arkeologinen perusinventointi

**Kohteen kuvaus:** Jalantijärven etelärannalla järvestä jyrkästi kohoava, osittain metsää kasvava mäki, jonka loivasti laskevalla itärinteellä inventoija havaitsi mahdollisen kivivarustuksen jäänteitä: kyseessä on kookkaista kivistä muodostettu ladelma, joka päättyy Kuhavuoren etelärinteen juuressa olevaan kapeaan kaivantoon. Kaivanto on yhteydessä järveen. Paikalla on mahdollisesti ollut puro, jota on syvennetty ja levennetty. Kaivanto on muotonsa perusteella keinotekoinen.

Vuoren eteläpuolisilla pelloilla ei tämän inventoinnin yhteydessä havaittu mitään mahdolliseen muinaisjäännöstulkintaan liittyvää eikä myöskään peltojen ympäristöön tehdyistä koekuopista. Lähiympäristöstä tunnetaan kuitenkin eräitä irtolöytöjä.

**Ympäristö ja maasto:** (vesistö, vesistöködi, rakennukset, tiet, sorakuopat jne)  
 Kuhavuori kohoaa jyrkästi Jalantjärvestä Sotkianlahden rannalla. Vuoren eteläpuolella kulkee Sotkian ja Kylmäkosken välinen maantie. Kuhavuoren talo sijaitsee 200 m vuoren eteläpuolella.

**Laajuuden arviointiperuste:** vuoren koko kartalla

**Luokitusehdotus perusteluineen:**

**Ehdotus suoja-alueeksi:**

**Havaintomahdollisuudet:**

**Opas:** Markku Lapinleimu

**Rauhoitustoimenpiteet maastossa:**

**Tiedossa olevat maankäyttösuunnitelmat, kiireellisyys:**

**Lähilöytöjä:** Kuhavuoresta n. 400 m länteen on löydetty kaksi rengassolkea ja piipurasin (inv.nro 37) ja n. 700 m lounaaseen sijaitsee Soininmäen kivikautinen asuinpaikka (inv.nro 7).

\*\*\*\*\*

**Selostus jätetty**

Aika

Paikka

Allekirjoitus



**Jatkotoimenpiteitä:****Huomautuksia (esim. perimätieto) ja lisäyksiä:****Täyttöohjeita:****Tunnistetiedot**

Mikäli kohteen alueella on useampia muinaisjäännöslajeja (esim. asuinpaikka ja röykkiötä), täytä samalla nimellä ja inventointinumerolla useampi kortti

**Hoito ja kunto**

**A. Kunto:** 1=koskematon, 2=tutkittu osittain, 3=tutkittu kokonaan, 4=tuhoutunut osittain, 5=tuhoutunut kokonaan, 6=tutkittu ja tuhoutunut osittain, 7=tutkittu ja tuhoutunut kokonaan

**B. Alkuperäisyys:** 1=täysin alkuperäinen, 2=entisoity osittain, 3=entisoity kokonaan  
4=siirretty alkuperäiseltä paikaltaan

**C. Hoitotarve:** 1=vaatii entistämistä, 2=vaatii kunnostamista, 3=vaatii puhdistamista tai esiin kaivamista, 4=vaatii tuki- tai suojarakenteita, 5=vaatii tutkimuksia tuhoutumisen estämiseksi, 6=vaatii jatkuvaa hoitoa, 7=ei vaadi hoitotoimenpiteitä

**D. Hoitotilanne:** 1=peruskunnostettu, 2=tuettu rakentein, 3=pidetään puhtaana

**E. Rajaustarkkuus:** 1=rajattu arvion pohjalta, 2=rajattu osittaisella koekaivauksella, 3=rajattu kokonaan epävarmasti koekaivauksin, 4=rajattu kokonaan luotettavin koekaivauksi, 5=rajattu näkyvien rakenteiden perusteella

**F. Vahvistustapa:** 1=rajattu vain muinaisjäännös, 2=rajattu vain suoja-alue, 3=rajattu sekä muinaisjäännös että suoja-alue

**G. Maastomerkintä:** 1=kuparitaulu, 2=kertova taulu, 3=paalurajaus ilman taulua, 4=paalurajaus ja taulu, 5=aitaus ja taulu, 6=rakennus ympärillä ja taulu




**Tila ja omistaja**

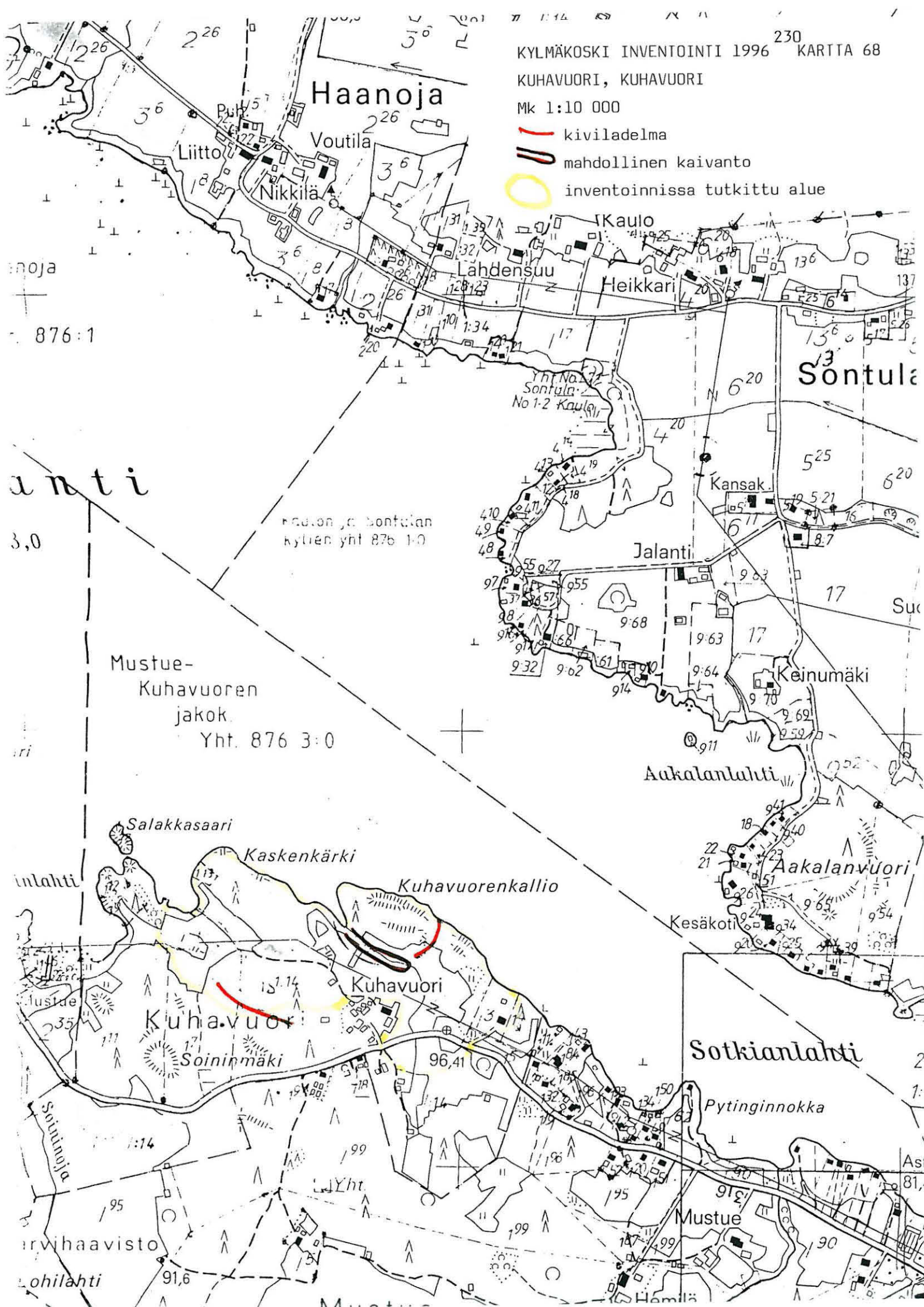
Mikäli kohde on useamman kylän tai kunnan alueella, TÄYTÄ LISÄKORTTI





KYLMÄKOSKI INVENTOINTI 1996 <sup>230</sup> KARTTA 68  
 KUHAVUORI, KUHAVUORI  
 Mk 1:10 000

-  kiviladelda
-  mahdollinen kaivanto
-  inventoinnissa tutkittu alue



Haanoja

Liitto

Nikkilä

Voutila

Kaulo

Heikkari

Lahdensuu

Sontula

Jalanti

Keinumäki

Aakalanlahti

Aakalanvuori

Sotkianlahti

Pytinginnokka

Mustue

Mustue-  
Kuhavuoren  
jakok.

Yht. 876 3:0

Haanoja ja Sontulan  
kylien yht 876 1:0

Salakkasaari

Kaskenkärki

Kuhavuorenkallio

Kuhavuori

Soininmäki

Soinioja

Arvihaavisto

Pohilahti

Mustue

Hämälä

As

81,

noja

876:1

anti

3,0

iri

inlahti

Mustue

1:14

195

91,6

516

230

226

36

226

36

3

81

220

220

220

220

220

220

220

220

220

220

220

220

220

220

220

31

32

33

34

35

36

37

38

39

40

41

42

43

44

45

46

47

48

49

50

51

52

53

54

55

56

57

58

59

60

61

62

63

64

65

66

67

68

69

70

71

72

73

74

75

76

77

78

79

80

81

82

83

84

85

86

87

88

89

90

91

92

93

94

95

96

97

98

99

100

101

102

103

104

105

106

107

108

109

110

111

112

113

114

115

116

117

118

119

120

121

122

123

124

125

126

127

128

129

130

131

132

133

134

135

136

137

138

139

140

141

142

143

144

145

146

147

148

149

150

151

152

153

154

155

156

157

158

159

160

161

162

163

164

165

166

167

168

169

170

171

172

173

174

175

176

177

178

179

180

181

182

183

184

185

186

187

188

189

190

191

192

193

194

195

196

197

198

199

200

201

202

203

204

205

206

207

208

209

210

211

212

213

214

215

216

217

218

219

220

221

222

223

224

225

226

227

228

229

230

231

232

233

234

235

236

237

238

239

240

241

242

243

244

245

246

247

248

249

250

251

252

253

254

255

256

257

258

259

260

261

262

263

264

265

266

267

268



# ARKEOLOGISEN KOHTEEN TARKASTUS

|  |  |  |
|--|--|--|
|  |  |  |
|--|--|--|

## Tunnistetiedot

Kunta: Kylmäkoski Inventointinumero: 41  
 Alue: Sontula Luokka: \_\_\_\_\_  
 Nimi: Hännilä Ajoitus: ajoittamaton  
 Kohteen laji: kuoppia Lukumäärä: useita  
 Kohteesta muita kortteja \_\_\_\_\_ kpl (ks. täyttöohjeet)  
 Tarkastaja: Timo Jussila Tarkastusaika: lokakuu 1996

## Sijaintitiedot

Peruskartta 2114 08 VIIALA Pinta-ala n. 20 x 60 m  
 x = 6783 97 y = 2488 80 z = 95-100  
 Suunta ja etäisyys kirkosta tms. 5,6 km Kylmäkosken kirkosta itään

## Hoito ja kunto (ks. täyttöohjeet)

A  B  C  D  E  F  G

## Tila ja omistaja (ks. täyttöohjeet)

Kylä/kaupunginosa: Sontula  
 Tila/Rno/Nimi Rno 13:12 Hännilä  
 tai Kortteli/tontti/palsta \_\_\_\_\_

Omistaja: Inkinen, Helgi kp. Puhelin: \_\_\_\_\_  
 Osoite: Sontulantie 448 Postitmp: 37800 Toijala

Kiinteistötunnus 

|     |     |      |      |
|-----|-----|------|------|
| 310 | 426 | 0013 | 0012 |
|-----|-----|------|------|

 vuokrattu, ks huomautukset

Lisää kiinteistöjä kpl

**Aiemmat tiedot: -**

**Aiemmat löydöt: -**

**Tarkastuslöydöt: -**

## TARKASTUSKERTOMUS

### Liitteet:

kartat 1, 69-70

muut liitteet: -

negatiivit: -

diat: -

**Tarkastuksen aihe:** Kylmäkosken arkeologinen perusinventointi

**Kohteen kuvaus:** Kylmäkosken ja Toijalan välisen Sontulan maantien pohjoispuolella välittömästi tien vieressä kohoavalla kapealla harjulla inventoija havaitsi useita matalahkoja kuoppia. Lähiympäristössä, Jalantijärven ja sen pohjoispuolella kohoavan Kaulonmäen välillä on ollut aikoinaan tiheä torppa-asutus, johon kuopat saattavat liittyä (esimerkiksi kellarien jäänteitä). Topografisesti arvioituna paikka olisi voinut olla sopiva myös pyyntikuoppia varten.

Mäellä sijaitsevan omakotitalon paikalla on oppaana olleen Kaurasen mukaan kaivettu vuosia sitten ennen talon rakentamista vastaavaa kuopannetta, jossa oli havaittu hiiltä ja pystyssä oleva kivipaasi.

**Ympäristö ja maasto:** (vesistö, vesistököödi, rakennukset, tiet, sorakuopat jne)  
 Jalantjärven koillispuolella laajaan Sontulan peltoaukeaan rajautuvan Kaulonmäen eteläreunassa, kapealla harjanteella. Ympärillä on vanhan torppa-asutuksen jälkiä ja vanhoja mautilojen rakennusryhmiä.

**Laajuuden arviointiperuste:** kuopanteiden esiintymisalue harjanteella

**Luokitusehdotus perusteluineen:**

**Ehdotus suoja-alueeksi:**

**Havaintomahdollisuudet:**

**Opas:** Taisto Kauranen, Sontula, p. 03/5436944

**Rauhoitustoimenpiteet maastossa:**

**Tiedossa olevat maankäyttösuunnitelmat, kiireellisyys:**

**Lähilöytöjä:** Kuoppien löytöpaikalta n. 500 m lounaaseen sijaitseen Sontulan koulun pellon asuinpaikka (inv.nro 3) ja n. 100 m kaakkoon Sontulan Kaurasen irtolöytöpaikka (inv.nro 22).

\*\*\*\*\*

## Selostus jätetty

Aika

Paikka

Allekirjoitus



**Jatkotoimenpiteitä:****Huomautuksia (esim. perimätieto) ja lisäyksiä:****Täyttöohjeita:****Tunnistetiedot**

Mikäli kohteen alueella on useampia muinaisjäännöslajeja (esim. asuinpaikka ja röykkiöitä), täytä samalla nimellä ja inventointinumerolla useampi kortti

**Hoito ja kunto**

**A. Kunto:** 1=koskematon, 2=tutkittu osittain, 3=tutkittu kokonaan, 4=tuhoutunut osittain, 5=tuhoutunut kokonaan, 6=tutkittu ja tuhoutunut osittain, 7=tutkittu ja tuhoutunut kokonaan

**B. Alkuperäisyys:** 1=täysin alkuperäinen, 2=entisoity osittain, 3=entisoity kokonaan  
4=siirretty alkuperäiseltä paikaltaan

**C. Hoitotarve:** 1=vaatii entistämistä, 2=vaatii kunnostamista, 3=vaatii puhdistamista tai esiin kaivamista, 4=vaatii tuki- tai suojarakenteita, 5=vaatii tutkimuksia tuhoutumisen estämiseksi, 6=vaatii jatkuvaa hoitoa, 7=ei vaadi hoitotoimenpiteitä

**D. Hoitotilanne:** 1=peruskunnostettu, 2=tuettu rakentein, 3=pidetään puhtaana

**E. Rajaustarkkuus:** 1=rajattu arvion pohjalta, 2=rajattu osittaisella koekaivauksella, 3=rajattu kokonaan epävarmasti koekaivauksin, 4=rajattu kokonaan luotettavin koekaivauksi, 5=rajattu näkyvien rakenteiden perusteella

**F. Vahvistustapa:** 1=rajattu vain muinaisjäännös, 2=rajattu vain suoja-alue, 3=rajattu sekä muinaisjäännös että suoja-alue

**G. Maastomerkintä:** 1=kuparitaulu, 2=kertova taulu, 3=paalurajaus ilman taulua, 4=paalurajaus ja taulu, 5=aitaus ja taulu, 6=rakennus ympärillä ja taulu

**Tila ja omistaja**

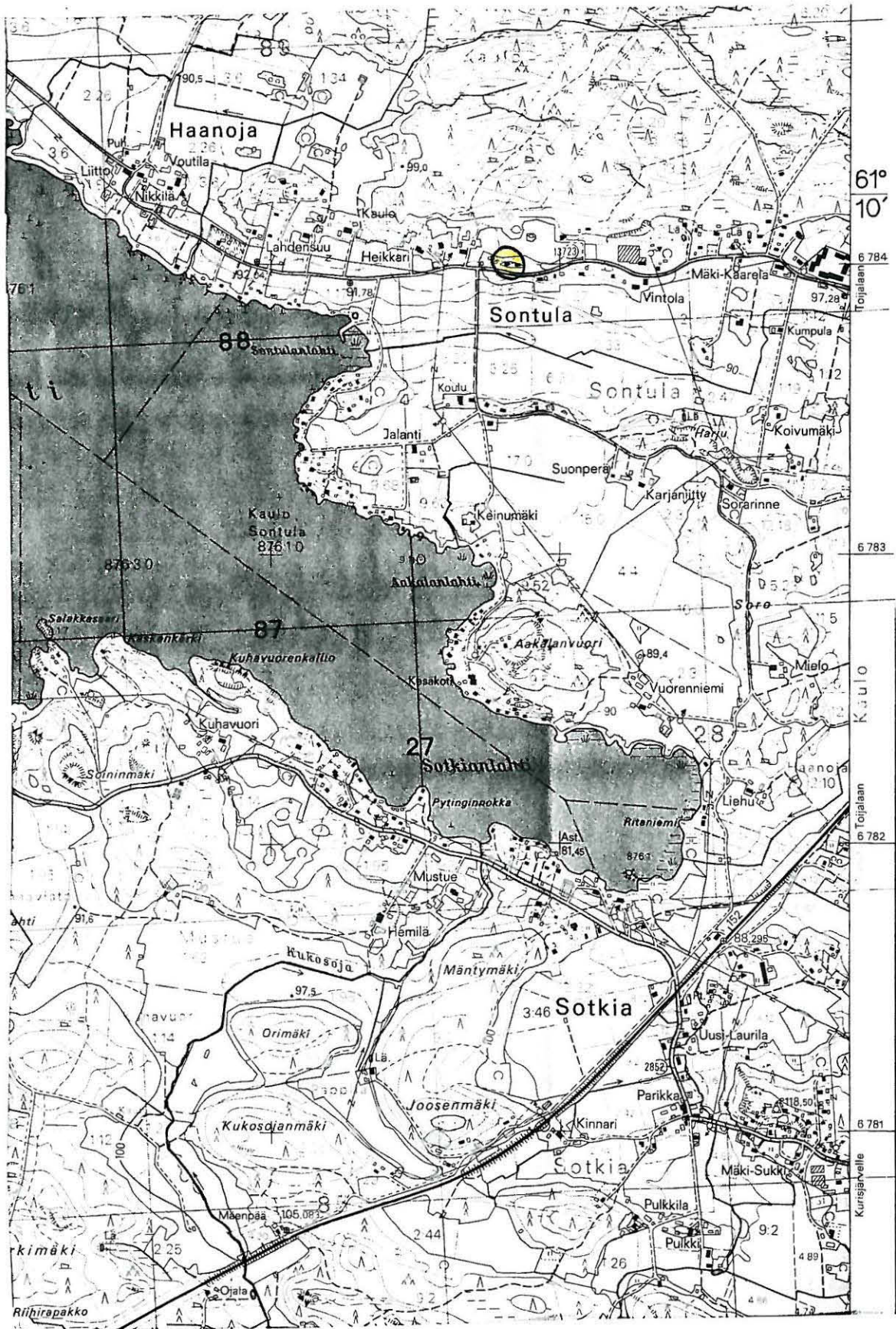
Mikäli kohde on useamman kylän tai kunnan alueella, TÄYTÄ LISÄKORTTI

SONTULA, HÄNNILÄ

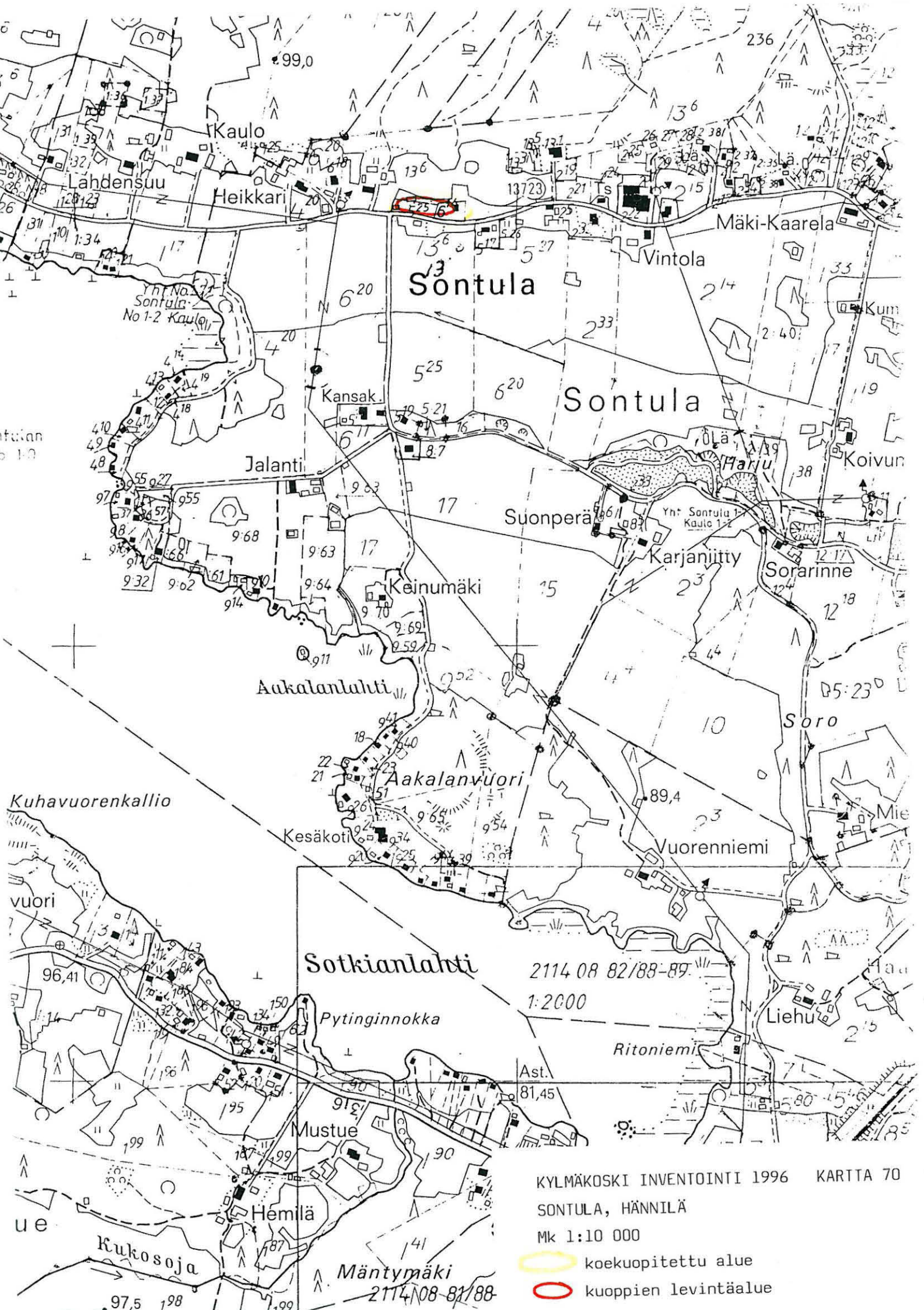
Kopio peruskartasta 2114 08 VIIALA

Mk 1:20 000

x=6783 97, y=2488 80, z=95-100







KYLMÄKOSKI INVENTOINTI 1996 KARTTA 70  
 SONTULA, HÄNNILÄ  
 Mk 1:10 000

- koekuopitettu alue
- kuoppien levintäalue

2114 08 82/88-89  
 1:2000

2114 08 81/88



# ARKEOLOGISEN KOHTEEN TARKASTUS

|  |  |  |
|--|--|--|
|  |  |  |
|--|--|--|

## Tunnistetiedot

Kunta: Kylmäkoski Inventointinumero: 42  
 Alue: Kurisjärvi Luokka: \_\_\_\_\_  
 Nimi: Karlund Ajoitus: ajoittamaton  
 Kohteen laji: kuoppia ja kivirakenteita Lukumäärä: \_\_\_\_\_  
 Kohteesta muita kortteja \_\_\_\_\_ kpl (ks. täyttöohjeet)  
 Tarkastaja: Timo Jussila Tarkastusaika: lokakuu 1996

## Sijaintitiedot

Peruskartta 2114 11 TOIJALA Pinta-ala n. 50 x 300 m  
 x = 6780 04 y = 2491 65 z = 95-100  
 Suunta ja etäisyys kirkosta tms. 9,1 km Kylmäkosken kirkosta itään

## Hoito ja kunto (ks. täyttöohjeet)

A  B  C  D  E  F  G

## Tila ja omistaja (ks. täyttöohjeet)

Kylä/kaupunginosa: Kurisjärvi  
 Tila/Rno/Nimi Arola RNo 4:34

tai Kortteli/tontti/palsta \_\_\_\_\_

Omistaja: Markku Arola Puhelin: 03/5437242  
 Osoite: Arolantie 25 Postitmp: 37800 Toijala

Kiinteistötunnus   vuokrattu, ks huomautukset

Lisää kiinteistöjä kpl

**Aiemmat tiedot: -**

**Aiemmat löydöt: -**

**Tarkastuslöydöt: -**

## TARKASTUSKERTOMUS

### Liitteet:

kartat 1, 71-72

muut liitteet: -

negatiivit: -

diat: -

**Tarkastuksen aihe:** Kylmäkosken arkeologinen perusinventointi

**Kohteen kuvaus:** Kurisjärven eteläpuolella sijaitsevan Mikkolanmäen länsi- ja pohjoisrinteessä havaittiin useita kuoppia, joiden halkaisija oli 2-3 m ja syvyys vaihteli 50 cm - 1 m. Kuoppiin tehdyissä koekuopissa ei havaittu mitään. Osa kuopista oli hiekkamaassa, osa kivikkoisessa maassa. Muutamien kuoppien reunalla oli matala kivivalli. Koekuopitus ei selvittänyt kuoppien luonnetta; ne voivat olla pyyntikuoppia tai myöhemmin historiallisella ajalla tehtyjä nauriskuoppia.

Karlundin talon ympäristössä on ilmeisesti vanhemmasta asutuksesta peräisin olevia kivirakenteiden jäännöksiä: talon luoteispuolella mäen alarinteessä on kivetty kaivo ja mäen länsirinteessä rakennuksen kivijalan jäännöksiä.

Mäen maaperä on hiekkamoreenia. Karlundin talon kaakkoispuolella mäen rinteessä on ancylusrantakivikkoa.

**Ympäristö ja maasto:** (vesistö, vesistököödi, rakennukset, tiet, sorakuopat jne)  
 Kuopat sijaitsevat havumetsää kasvavassa loivassa rinteessä Mikkolanmäessä, Karllundin talon pihapiirin välittömässä läheisyydessä. Talon pohjoispuolella levittäytyy laaja Kurisjärven paltoaukea, jonka koillispuolella virtaa Lontilanjoki.

**Laajuuden arviointiperuste:** kuoppien sijainti maastossa

**Luokitusehdotus perusteluineen:**

**Ehdotus suoja-alueeksi:**

**Havaintomahdollisuudet:** hyvät

**Opas:**

**Rauhoitustoimenpiteet maastossa:**

**Tiedossa olevat maankäyttösuunnitelmat, kiireellisyys:**

**Lähilöytöjä:** n. 400 m havaintopaikalta pohjoiskoilliseen sijaitsee Järvensuon kivikautinen irtolöytöpaikka (inv.nro 25).

\*\*\*\*\*

**Selostus jätetty**

Aika

Paikka

Allekirjoitus



**Jatkotoimenpiteitä:****Huomautuksia (esim. perimätieto) ja lisäyksiä:****Täyttöohjeita:****Tunnistetiedot**

Mikäli kohteen alueella on useampia muinaisjäännöslajeja (esim. asuinpaikka ja röykkiöitä), täytä samalla nimellä ja inventointinumerolla useampi kortti

**Hoito ja kunto**

**A. Kunto:** 1=koskematon, 2=tutkittu osittain, 3=tutkittu kokonaan, 4=tuhoutunut osittain, 5=tuhoutunut kokonaan, 6=tutkittu ja tuhoutunut osittain, 7=tutkittu ja tuhoutunut kokonaan

**B. Alkuperäisyys:** 1=täysin alkuperäinen, 2=entisöity osittain, 3=entisöity kokonaan  
4=siirretty alkuperäiseltä paikaltaan

**C. Hoitotarve:** 1=vaatii entistämistä, 2=vaatii kunnostamista, 3=vaatii puhdistamista tai esiin kaivamista, 4=vaatii tuki- tai suojarakenteita, 5=vaatii tutkimuksia tuhoutumisen estämiseksi, 6=vaatii jatkuvaa hoitoa, 7=ei vaadi hoitotoimenpiteitä

**D. Hoitotilanne:** 1=peruskunnostettu, 2=tuettu rakentein, 3=pidetään puhtaana

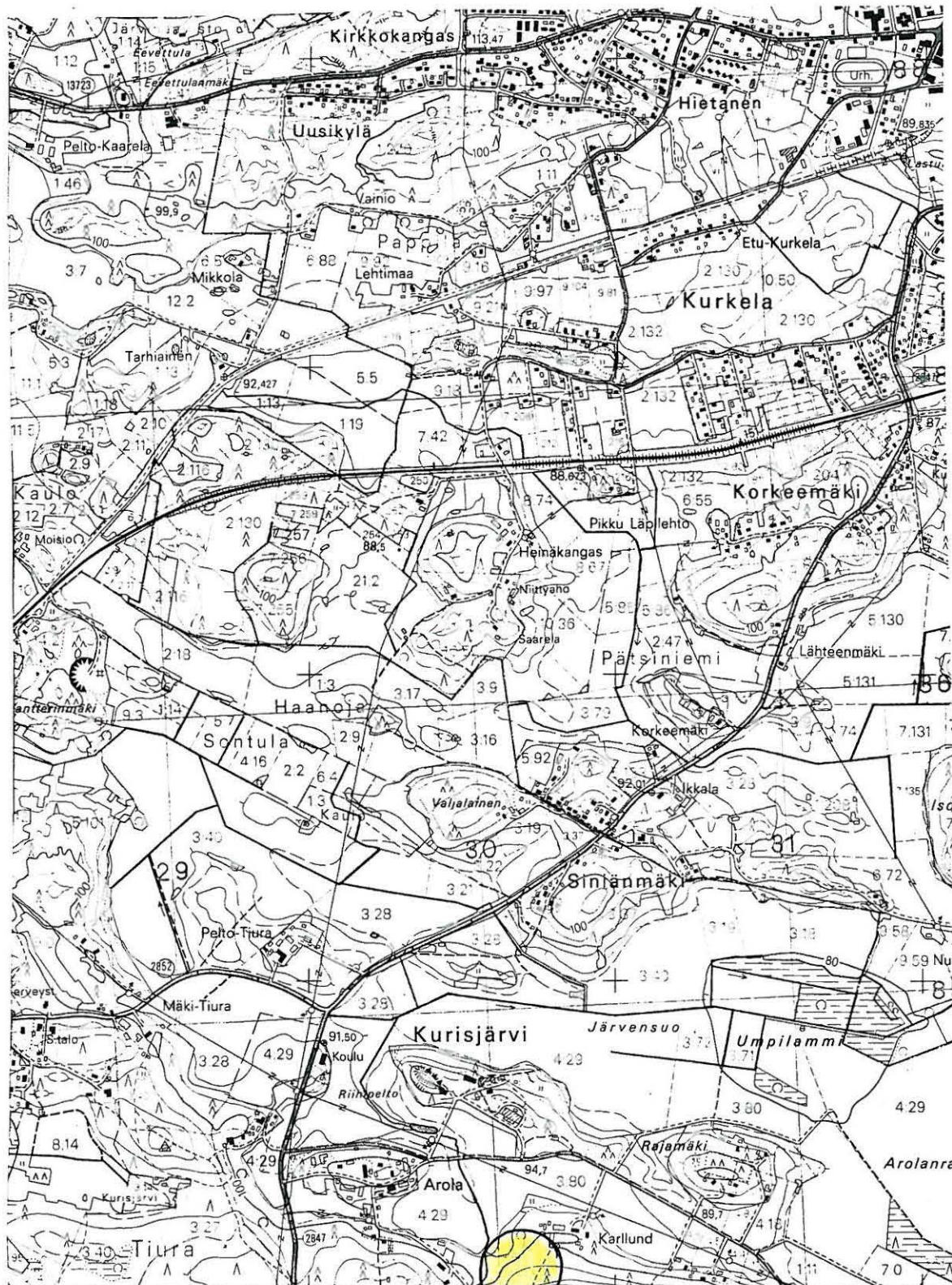
**E. Rajaustarkkuus:** 1=rajattu arvion pohjalta, 2=rajattu osittaisella koekaivauksella, 3=rajattu kokonaan epävarmasti koekaivauksin, 4=rajattu kokonaan luotettavin koekaivauksi, 5=rajattu näkyvien rakenteiden perusteella

**F. Vahvistustapa:** 1=rajattu vain muinaisjäännös, 2=rajattu vain suoja-alue, 3=rajattu sekä muinaisjäännös että suoja-alue

**G. Maastomerkintä:** 1=kuparitaulu, 2=kertova taulu, 3=paalurajaus ilman taulua, 4=paalurajaus ja taulu, 5=aitaus ja taulu, 6=rakennus ympärillä ja taulu

**Tila ja omistaja**

Mikäli kohde on useamman kylän tai kunnan alueella, TÄYTÄ LISÄKORTTI



|          |            |              |           |
|----------|------------|--------------|-----------|
| Urjalaan | Kurisjärvi | Mikkolanmäki |           |
| 23° 50'  |            | 2492         | 2493      |
| -24m 40s |            | Nak : +16°   | Nak : +2° |







## LUETTELO KYLMÄKOSKEN INVENTOINTIKARTOISTA 1996

| karttanro. | sivu | mk       | inventointikohteen nro. |
|------------|------|----------|-------------------------|
| 1          | 3    | 1:50 000 | yleiskartta             |
| 2          | 8    | 1:20 000 | 1                       |
| 3          | 9    | 1:10 000 | 1                       |
| 4          | 14   | 1:20 000 | 2                       |
| 5          | 15   | 1:10 000 | 2                       |
| 6          | 21   | 1:20 000 | 3                       |
| 7          | 22   | 1:10 000 | 3                       |
| 8          | 27   | 1:20 000 | 4                       |
| 9          | 28   | 1:10 000 | 4                       |
| 10         | 32   | 1:20 000 | 5                       |
| 11         | 33   | 1:10 000 | 5                       |
| 12         | 38   | 1:20 000 | 6                       |
| 13         | 39   | 1:10 000 | 6                       |
| 14         | 44   | 1:20 000 | 7                       |
| 15         | 45   | 1:10 000 | 7                       |
| 16         | 50   | 1:20 000 | 8                       |
| 17         | 51   | 1:10 000 | 8                       |
| 18         | 56   | 1:20 000 | 9                       |
| 19         | 57   | 1:10 000 | 9                       |
| 20         | 62   | 1:20 000 | 10                      |
| 21         | 63   | 1:10 000 | 10                      |
| 22         | 68   | 1:20 000 | 11                      |
| 23         | 73   | 1:20 000 | 12                      |
| 24         | 78   | 1:20 000 | 13                      |
| 25         | 83   | 1:20 000 | 14                      |
| 26         | 84   | 1:10 000 | 14                      |
| 27         | 89   | 1:20 000 | 15                      |
| 28         | 90   | 1:10 000 | 15                      |
| 29         | 95   | 1:20 000 | 16                      |
| 30         | 100  | 1:20 000 | 17                      |
| 31         | 101  | 1:10 000 | 17                      |
| 32         | 106  | 1:20 000 | 18                      |
| 33         | 107  | 1:10 000 | 18                      |
| 34         | 112  | 1:20 000 | 19                      |
| 35         | 113  | 1:10 000 | 19                      |
| 36         | 118  | 1:20 000 | 20                      |
| 37         | 119  | 1:10 000 | 20                      |
| 38         | 124  | 1:20 000 | 21                      |
| 39         | 125  | 1:10 000 | 21                      |
| 40         | 130  | 1:20 000 | 22                      |
| 41         | 131  | 1:10 000 | 22                      |
| 42         | 135  | 1:20 000 | 23                      |
| 43         | 136  | 1:10 000 | 23                      |
| 44         | 141  | 1:20 000 | 24                      |
| 45         | 142  | 1:10 000 | 24                      |
| 46         | 147  | 1:20 000 | 25                      |

| karttanro. | sivu | mk       | inventointikohteen nro. |
|------------|------|----------|-------------------------|
| 47         | 148  | 1:10 000 | 25                      |
| 48         | 153  | 1:20 000 | 26                      |
| 49         | 158  | 1:20 000 | 27                      |
| 50         | 163  | 1:20 000 | 28                      |
| 51         | 164  | 1:10 000 | 28                      |
| 52         | 169  | 1:20 000 | 29                      |
| 53         | 170  | 1:10 000 | 29                      |
| 54         | 175  | 1:20 000 | 30                      |
| 55         | 176  | 1:10 000 | 30                      |
| 56         | 181  | 1:20 000 | 31                      |
| 57         | 186  | 1:20 000 | 32                      |
| 58         | 191  | 1:20 000 | 33                      |
| 59         | 196  | 1:20 000 | 34                      |
| 60         | 201  | 1:20 000 | 35                      |
| 61         | 206  | 1:20 000 | 36                      |
| 62         | 207  | 1:10 000 | 36                      |
| 63         | 212  | 1:20 000 | 37                      |
| 64         | 213  | 1:10 000 | 37                      |
| 65         | 218  | 1:20 000 | 38                      |
| 66         | 223  | 1:20 000 | 39                      |
| 67         | 229  | 1:20 000 | 40                      |
| 68         | 230  | 1:10 000 | 40                      |
| 69         | 235  | 1:20 000 | 41                      |
| 70         | 236  | 1:10 000 | 41                      |
| 71         | 241  | 1:20 000 | 42                      |
| 72         | 242  | 1:10 000 | 42                      |

## KYLmäKOSKEN INVENTOINTI 1996

## LUETTELO MUSTAVALKONEGATIIVEISTA (106709-106743)

Kuvannut Timo Jussila lokakuussa 1996.

| Neg.nro | Kuvan aihe (kuvaaja)  | Kuvaussuunta |
|---------|---|--------------|
| 106709  | Kylmäkoski, Kurisjärvi Järvensuo: Kivikautinen irtolöytökohde. Kvartsi-iskokset löytyivät kuvan etualalla olevalta peltoalueelta.   | SE           |
| 106710  | Toijala, Mulkue, "Kuninkaankivi" Kivi kaadettuna kuvan keskellä. Hakkaukset kiven yläpinnassa.  | W            |
| 106711  | Toijala, Mulkue, "Kuninkaankivi": Kivi kuvan oikeassa laidassa.   | SW           |
| 106712  | Toijala, Mulkue, "Kuninkaankivi": Kivi kaadettuna kuvan keskellä.   | N            |
| 106713  | Kylmäkoski, Vuoltee Tarpia: Kivikautinen asuinpaikka kuvan keskellä taka-alalla sähköpylvään takana. Taustalla erottuu Tarpianjoki.   | NNE          |
| 106714  | Kylmäkoski, Vuoltee, Tarpia: Kivikautinen asuinpaikka pellolla.   | NNE          |
| 106715  | Kylmäkoski, Kylmäkoski, Sitonkärki: Kivikautinen asuinpaikka harjun laella.   | W            |
| 106716  | Kylmäkoski, Kylmäkoski, Sitonkärki: Kivikautinen asuinpaikkatasanne harjun laella.  | E            |
| 106717  | Kylmäkoski, Kurisjärvi, Siniänmäki: Kivikautinen asuinpaikka kuvattuna pohjoiseen Kurisjärven Järvensuon kivikautiselta irtolöytöpaikalta. Siniänmäen asuinpaikka sijaitsee kuvan keskellä pellon reunassa. | S            |
| 106718  | Kylmäkoski, Kurisjärvi, Siniänmäki: Kivikautinen asuinpaikka.   | S            |
| 106719  | Kylmäkoski, Kurisjärvi, Järvensuo: Kivikautinen irtolöytöpaikka. Kvartsi-iskokset löytyivät pellosto kuvan etualalta.   | W            |
| 106720  | Kylmäkoski, Tiura, Hevossaari: Kivikautinen asuinpaikka matalassa peltoniemekkeessä kuvan keskellä.   | W            |
| 106721  | Kylmäkoski, Kuhavuori, Kuhavuori: Kivirivi metsässä Kuhavuoren itäosassa alarinteessä.  | NE           |
| 106722  | Kylmäkoski, Kuhavuori, Kuhavuori: Kiviriviä vuoren alaosassa metsässä.  |              |
| 106723  | Kylmäkoski, Kuhavuori, Kuhavuori: Vuoren itäosassa alarinteessä olevaa kiviriviä.   |              |



|        |   |     |
|--------|---|-----|
| 106724 | Kylmäkoski, Kuhavuori Kuhavuori: Kuhavuori pellon takana. Notkelmassa kapea kaivanto. Kivirivi sijaitsee kuvan oikeassa reunassa ja se kulkee järven rannasta pellon reunaan.   | S   |
| 106725 | Kylmäkoski, Kuhavuori Kuhavuori: Yleiskuva Kuhavuoresta.  | S   |
| 106726 | Kylmäkoski, Kylmäkoski, Storey: Ajoittamaton röykkiö kuvan keskellä kuusen alla.  | SW  |
| 106727 | Kylmäkoski, Kylmäkoski, Storey: Ajoittamaton röykkiö kuvan keskellä kuusen alla.  | SW  |
| 106728 | Kylmäkoski, Kylmäkoski, Storey: Ajoittamaton röykkiö kuvan keskellä.  | NE  |
| 106729 | Kylmäkoski, Kylmäkoski, Storey: Ajoittamaton röykkiö. Lähikuva koekuopasta, joka kaivettiin röykkiön reunalle, edellisessä kuvassa näkyvän kiven kupeeseen. Koekuopan pohjalla erottuu punaiseksi palanutta savimaata. Kuvattu kohtisuoraan ylhäältä. |     |
| 106730 | Kylmäkoski, Kylmäkoski, Storey: Ajoittamaton röykkiö kuvan keskellä metsäsaarekkeen vasemmassa reunassa peltotien varrella.   | NE  |
| 106731 | Kylmäkoski, Jokihaavisto, Mustamäki 3: Ajoittamaton röykkiö. (TJ)   | E   |
| 106732 | Kylmäkoski, Jokihaavisto, Mustamäki 3: Ajoittamaton röykkiö lapion kohdalla. (TJ)   | N   |
| 106733 | Kylmäkoski, Jokihaavisto, Mustamäki 3: Ajoittamaton röykkiö. (TJ)   | W   |
| 106734 | Kylmäkoski, Jokihaavisto, Mustamäki 2: Ajoittamaton röykkiö, jonka keskellä olevasta syvennyksestä kasvaa korkeaa heinikkoa. (TJ)   |     |
| 106735 | Kylmäkoski, Jokihaavisto, Mustamäki 2: Ajoittamaton röykkiö, taustalla aukealla peltosarka. (TJ)  | S   |
| 106736 | Kylmäkoski, Jokihaavisto, Mustamäki 2: Ajoittamaton röykkiö. (TJ)   | ESE |
| 106737 | Kylmäkoski, Jokihaavisto, Mustamäki 2: Ajoittamaton röykkiö. (TJ)   | E   |
| 106738 | Kylmäkoski, Jokihaavisto, Mustamäki 2: Ajoittamaton röykkiö. (TJ)   | W   |
| 106739 | Kylmäkoski, Jokihaavisto, Mustamäki 2: Ajoittamaton röykkiö.  |     |
| 106740 | Kylmäkoski, Jokihaavisto, Mustamäki 1: Ajoittamaton röykkiö. Röykkiö kuvattu eri suunnista.   |     |
| 106741 | Kylmäkoski, Jokihaavisto, Mustamäki 1: Ajoittamaton röykkiö. Röykkiö kuvattu eri suunnista.   |     |
| 106742 | Kylmäkoski, Jokihaavisto, Mustamäki 1: Ajoittamaton röykkiö. Röykkiö kuvattu eri suunnista.   |     |

106743 Kylmäkoski, Jokihaavisto, Mustämäki 1: Ajoittamaton  
röykkiö. Röykkiö kuvattu eri suunnista.

## LUETTELO DIAPOSITIIVEISTA (36209-36236)

Kuvanneet Timo Jussila lokakuussa 1996 (TJ) ja Ulla Lähdesmäki 11.3.1997 (UL).

| Dian nro | Kuvan aihe (kuvaaja)   | Kuvaus suunta |
|----------|--|---------------|
| 36209    | Kylmäkoski, Sontula, Kailanmäki: Uhrilähde. Lähde keskellä olevan aukon vasemmassa reunassa, taustalla avoin sorakuoppa-alue. (TJ)   | S             |
| 36210    | Kylmäkoski, Sontula, Kailanmäki: Uhrilähde. (TJ)   | N             |
| 36211    | Kylmäkoski, Sontula, Kailanmäki: Uhrilähde kiven edessä, kuivana. (TJ)   | W             |
| 36212    | Kylmäkoski, Kuhavuori: Mahdollinen linnavuori. Punainen väriläiskä kallioseinämässä. (TJ)  | S             |
| 36213    | Kylmäkoski, Kurisjärvi, Järvensuo: Kvartsilöytöpaikka kuvan keskellä olevassa peltoniemekkeessä. (TJ)  | NW            |
| 36214    | Kylmäkoski, Vuoltee, Tarpia: Kivikautinen asuinpaikka pellossa. Kvartseja löytyi lapion kohdalta ja siitä vasemmalle. Takana Tarpianjoki. (TJ)                               | W             |
| 36215    | Kylmäkoski, Vuoltee, Tarpia: Kivikautinen asuinpaikka pellon alalaidassa. (TJ)   | W             |
| 36216    | Kylmäkoski, Sitonkärki: Kivikautinen asuinpaikka-tasanne. Jalantijärvi vasemmalla, Tarpianjoki oikealla. (TJ)  | W             |
| 36217    | Kylmäkoski, Sitonkärki: Kivikautinen asuinapiakka-tasanne. (TJ)  | E             |
| 36218    | Kylmäkoski: Kurisjärven peltoaukea kuvattuna Järvensuon irtolöytöpaikalta. Takana keskellä Kurisjärven Siniänmäen asuinpaikka. (TJ)  | S             |
| 36219    | Kylmäkoski, Kurisjärvi: Hevonsaaren asuinpaikka etualalla olevalla pellolla. (TJ)  | W             |
| 36220    | Kylmäkoski, Kuhavuori: Kuhavuoren itäosaa kuvattuna Kuhavuoren talon luota. Pellolla leveä, keinotekoinen kaivantto. Kivirivi sijaitsee metsässä peltosarkojen välissä. (TJ) | S             |
| 36221    | Kylmäkoski, Kuhavuori: Kuhavuoren länsiosa. (TJ)   | S             |
| 36222    | Kylmäkoski, Kuhavuori: Kivirivi Kuhavuoren talon länsipuoleisessa metsässä. (TJ)   | SE            |
| 36223    | Kylmäkoski, Kuhavuori: yksityiskohta Kuhavuoren itäreunan kivirivistä. (TJ)  | SE            |



|       |   |    |
|-------|---|----|
| 36224 | Kylmäkoski, Sontula, Koulun pelto: Kivikautinen asuinpaikka kuvan taka-alalla kohoavalla pellolla. (UL)   | N  |
| 36225 | Kylmäkoski, Hautaa, Storey: Ajoittamaton röykkiö kuvan keskellä pellon reunassa. (TJ)   | NE |
| 36226 | Kylmäkoski, Hautaa, Storey: Ajoittamaton röykkiö. (TJ)  | E  |
| 36227 | Kylmäkoski, Hautaa, Storey: Röykkiön reunaan kaivettu koekuoppa, jossa havaittiin palanutta kiveä ja palanutta savea. Kuvattu kohtisuoraan ylhäältä. (TJ) |    |
| 36228 | Kylmäkoski, Hautaa, Storey: Ajoittamaton röykkiö. (TJ)  | SE |
| 36229 | Kylmäkoski, Eskola: Luontaista kivikkoa vuoren N-rinteellä. Kohdetta on aikaisemmin pidetty linnavuorena ja kivikkoa vallituksena. (TJ)                   | N  |
| 36230 | Kylmäkoski, Kuhavuori, Soininmäki: Kivikautinen asuinpaikka pellolla tien oikealla puolella. (TJ)   | W  |
| 36231 | Kylmäkoski, Vuoltee, Riipanniemi: Yleiskuva Riipanniemen lapinraunioalueesta. (UL)  | NE |
| 36232 | Kylmäkoski, Vuoltee, Riipanniemi: Matala kiviraunio heinikossa Riipanniemen itäpäässä. (TJ)   | SW |
| 36233 | Kylmäkoski, Vuoltee, Riipanniemi: Sammalpeitteinen kiviraunio Riipanniemen laella. (UL)   | SW |
| 36234 | Kylmäkoski, Vuoltee, Riipanniemi: Matala kiviraunio. (TJ)   | S  |
| 36235 | Kylmäkoski, Vuoltee, Riipanniemi: Mäen laella sijaitseva matala raunio. (TJ)  | SE |
| 36236 | Kylmäkoski, Taipale, Alli: Roomalaisen rahan löytöpaikka Tarpianjoen kosken takana levittäytyvällä peltoalueella. (UL)                                    | S  |