


KÖYLIÖN **esihistorialliset ja** **keskiaikaiset** **muinaisjäännökset**

Esa Laukkanen

Satakunnan Museo
Inventointiraportti 1996



Esipuhe

Köyliö sijaitsee Satakunnan eteläosassa. Porista on matkaa Köyliöön noin 45 km ja Turusta 70 km. Asukasluku Köyliössä 1.1.1995 on ollut 3183. Köyliön rajanaapureita ovat seuraavat kunnat: Kokemäki, Huittinen, Vampula, Säskylä, Eura ja Kiukainen.

Köyliön keskustaajamasta on etäisyyttä valtatie 2:lle noin 16 km lyhimmän tieyhteyden kautta laskettuna. Suunnilleen yhtä läheltä Köyliötä kulkee tie, joka Lauttakylän kautta yhdistää Turun ja Tampereen. Rautatietä Köyliössä on koillisimmassa kolkassa, jonka läpi kulkee Kiukaisten ja Peipohjan välinen rata.

Köyliön maapinta-ala on 246,29 km² ja kokonaispinta-ala 259,31 km². Köyliönjärvi, joka on laajuudeltaan 12,3 km², sijaitsee Köyliön kunnan keskipaikkeilla. Ilmiinjärvi Köyliön ja Kokemäen rajalla kuuluu suurimmaksi osaksi Köyliöön.

Köyliönjärveen laskee lukuisia puroja ja ojia, ja tästä järvestä virtaa luoteeseen Köyliönjoki, joka laskee Eurajokeen. Köyliön itälaidalta alkava Sonnilanjoki laskee Kokemäenjokeen. Köyliön itälaidalta niinikään alkava Matkusjoki taas laskee Loimijokeen Vampulan puolella.

Paikkakunnan peltoalueet keskittyvät etupäässä tasamaille Köyliönjoen ja Köyliönjärven ympäristöön sekä Sonnilanjoen ja Matkusjoen latvoille. Ainakin Köyliönjärven valuma-alueella peltojen maalaji on etupäässä hienoa hiekkaa ja hiesua. Nämä peltoalueet ovat korkokuvaltaan tasaisia. Köyliönjärven eteläpuolinen vainioalue jatkuu yhtenäisenä Säskylän puolelle päättyen Pyhäjärven rantaan.

Köyliönjärven pinta on peruskartan mukaan 40,5 metriä merenpintaa ylempänä. Joitakin vuosikymmeniä sitten on Köyliönjärvestä toimitettu järvenlasku. Yli 80 metriä merenpintaa ylempänä olevaa maastoa Köyliössä on kunnan keskustaajaman ja Euran rajan välillä laajalla alueella sekä Sonnilanjoen latvojen ympäristössä. Korkeimmat maastonkohdat ovat yli 90 metriä merenpintaa ylempänä. Säskylänharju on osaksi Köyliön alueella. Suomaastoa on melkoisessa määrin Köyliössä. Avokallioalueita ei ole erityisen paljon.

Köyliönjärven suurin syvyys on 13 m ja keskisyyvyys 3,1 metriä. Köyliönjärven kokoon nähden sen saarista kookkain, Luoto eli Kirkkosaari, on pinta-alaltaan huomattavan suuri. Tässä saarella sijaitsevat Köyliön kirkko ja Köyliön Vanhankartanon suurtilan talouskeskus.

Köyliön kunta on perustettu v. 1870. Suurimmat työnantajat Köyliössä ovat nykyisin Köyliön kunta, FB Ketjutekniikka Oy, Broilertalo Oy ja Köyliön varavankila. Hallitseva elinkeino on maatalous. Viljely on usein erikoistunutta, suhteellisesti varsin paljon kasvatetaan perunaa.

Aiemmat tiedot Köyliön muinaisjäänöskannasta

Köyliön muinaisjäänöskantaa koskevaa tietoa on entuudestaan lähinnä seuraavissa julkaisuissa:

- 1) *Killinen, K.* Tietoja Loimijoen kihlakunnan muinaisjäänöksistä, Suomen Muinaismuistoyhdistyksen aikakauskirja II; s. 97–100.
- 2) *Salminen, V.* Köyliön pitäjän historia. Toinen painos, Rauma 1969.
- 3) *Salminen, V.* P. Henrikin saari Köyliössä, Suomen Museo / Finskt Museum 1905, s. 73–84.
- 4) *Alcenius Otta.* Förteckning öfver mynt funna i S:t Henriks bönekapell i Kjulo, Suomen Museo / Finskt Museum 1905, s. 84–88.
- 5) *Jaakkola, Jalmari.* Vielä hiukan pyhän Henrikin kappelista Köyliössä, Suomen Museo 1911, s. 26–36. Lisäykset otsikolla "Edellisen johdosta" tähän

- Jaakkolan artikkeliin ovat kirjoittaneet V. Salminen ja Juhani Rinne. Lisäykset samassa julkaisussa sivuilla 36–41.
- 6) *Jaakkola, Jalmari*. Lähteen eli Pyhän Henrikin kappeli Köyliössä, Satakunta II. 1911.
 - 7) *Salo, Unto*. Satakunnan kiinteät muinaisjäännökset (Satakunnan seutukaavaliitto, sarja K), Pori 1972.
 - 8) Satakunnan kiinteät muinaisjäännökset, Satakuntaliiton julkaisu A:216 (Koonneet *Leena Ruonavaara* ja *Nina Strandberg*). Pori 1994.

Seuraava käsikirjoitus sisältää tietoa Köyliön muinaisjäännöskannasta: *Salo, Unto*. Köyliön pitäjän kiinteät muinaisjäännökset. Museoviraston arkeologian osaston topografinen arkisto. Päivätty 29.9.1953.

Köyliön varhaisimman asutuksen kehityksen pääkohtia

Tunnetut kivikauden asuinpaikat keskittyvät Köyliön rajojen sisällä voittopuolisesti nykyisen Tuiskulan kylän seuduille, josta on tähän asti havaittu 12 kivikauden asuinpaikkaa. Näiden lisäksi tunnetaan Köyliöstä kivikautisia asuinpaikkoja kaksi Ehtamon kylästä ja yksi Järvenpäästä.

Varmuudella pronssikauden luettavia kiinteitä muinaisjäännöksiä ei Köyliöstä ole. Tiedossani ei ole pronssikautisiksi ajoitettavia esinelöytöjä Köyliöstä. Rautakauden alkupuoli on aivan tai lähes yhtä niukasti löydöissä esillä. Runsaasti rautakautisia irtolöytöjä on Köyliönjärven seuduilta, joilla myös Köyliöstä tunnetut rautakautiset kalmistot sijaitsevat. Tuiskulan kylässä on hautaraunioksi katsottu kiviröykkiö, samassa kylässä on myös ryhmä kiviröykkiöitä, joitten osalta ei ole täysin selvää, ovatko ne hautaröykkiöitä vai joitakin muita kivikoita. Näiden kohteiden ajoituksesta ei ainakaan toistaiseksi voitane sanoa mitään kovin täsmällistä.

Köyliöstä todetut rautakautiset ruumiskalmistot ovat Suomen oloissa harvinaisuuksia kuuluessaan vuosien 600 ja 1000 väliselle jaksolle. Tuolloin Suomessa polttohautaustapa oli yhä yleisesti käytössä, ja ruumishautaukset olivat tiettävästi vielä harvinaisia, mutta eivät kumminkaan nykyisten Euran, Yläneen ja Köyliön alueella. Näissä kunnissa tutkitut ruumishautaukset ovat antaneet tietoa rautakauden tekstiileistä ja pukuihin kuuluneista metalliosista, sellaistaikin, jota polttohautouksista ei ollenkaan tai ei helpolla ole saatavissa. Köyliöstä tunnetaan rautakaudelta polttohautojakin – Köyliön Järvenpäässä ns. Tuhatvuotisessa kalmistossa eli Tuhkanummen kalmistossa tehdyissä tutkimuksissa niitä on tullut esiin.

Maalöytöjen perusteella näyttää selvältä, että Köyliönjärven Kirkkokarissa on sijainnut keskiaikainen pyhättö, kuten myös perimätieto väittää. Esiin kaivetut rakennuksen perustukset ja vanhimmillaan 1300-luvun lopulle ajoittuvat rahalöydöt voitaneen tulkita niin, että saarella olisi viimeistään joskus 1300- ja 1400-luvun vaihteessa ollut kappeli. Tämä kappeli sijoituspaikkoineen olisi tulosta tunnetun tradition leviämisestä, jonka mukaan Suomessa vaikuttanut piispa Henrik olisi surmattu Köyliönjärven jäällä. Keskiaikainen pyhän Henrikin palvonta on korostanut Köyliön merkitystä aikalaiden ja myöhempienkin aikojen ihmisten silmissä.

Hävinneen kappelin sijaintipaikkaa, Kirkkokaria, on joissakin yhteyksissä nimitetty Kirkkosaareksi. Myös sitä saarta, jolla Köyliön nykyinen kirkko sijaitsee, on sanottu Kirkkosaareksi.

Köyliön seurakunnan kirkko on jo ennen nykyisen kirkkorakennuksen rakentamistakin ollut samassa saarella. Nykyinen kirkko on rakennettu v. 1752. Sitä edellinen oli palanut vuotta aiemmin, ja siihen kuului kivisakasti, jonka ikää ei tiedetä. Varhaisemmasta kirkosta on tieto vuodelta 1726, että se oli ränsistyneessä kunnossa. Reduktiossa käytettyyn vuonna 1688 tehtyyn karttaan on merkitty kirkko Kirkkosaareen (Salminen: Köyliön pitäjän historia, s. 110–112 ja karttaliitteet.).

Uuden ajan alkupuolen asutuksen jakautumisesta Köyliössä antavat jonkinlaisen kuvan esim. vuoden 1571 hopeaveroluettelon tiedot hopeaveroa maksaneista ruokakunnista kylissä. Noita ruokakuntia oli Kepolassa 22, Palsussa 15, Kankaanpäässä ja Karhiassa kummassakin 8, muissa silloisissa kylissä 3 tai vähemmän.

Inventointi v. 1996

Köyliön muinaisjäännösinventointia kustantamassa olivat Satakuntaliitto ja Köyliön kunta. Hankkeen toteutuksessa oli mukana Satakunnan Museo, jonka taholta osa tarpeellisia käytännön järjestelyjä hoidettiin. Inventoinnin kenttätyö tapahtui jaksolla 15.5. – 28.6.1996. Suorittamaani inventointityötä ohjasi Satakunnan Museon taholta amanuenssi Jouko Rätty. Inventoinnin kenttätyön aikana asuin Köyliön kunnan omistamassa asunnossa Kankaanpään kylässä.

Kenttätöitten ajankohta maanviljelystöiden ajoittumiseen nähden oli riittävän varhainen, jotta vainioilla kasvavasta viljasta ei ollut yleensä ollut estettä peltoalueilla liikkumiseen. Suureksi avuksi kenttätyölle olivat Köyliön alueelta olevat suunnistuskartat. Minulla oli myös tilaisuus keskustella suunnistusta harrastavien henkilöiden kanssa. Runsaasti tietoa paikkakunnan vanhasta paikannimistöistä ym. sain kirjastolla säilytettävistä käsikirjoituksista sekä Paula ja Erkki Härkälän kautta sekä näkemästäni J. Kaatosen laatimasta käsikirjoituksesta.

Mitä tulee keskiäikää nuorempiin muinaisjäännöksiin, sain niitä Köyliötä inventoidessani tietooni puolen kymmentä – jos epävarmatkin lasketaan, nousee lukumäärä yli kolmenkymmenen. Näitten kaikkien sijaintitiedot ja lajityyppi on mainittu inventointikertomuksen viimeisessä osiossa. Enemmän työn uhraaminen näihin kohteisiin olisi ehkä ollutkin liiallista kohteitten lajityypit sekä niiden tutkimusmahdollisuudet ja suojelunäkökohdatkin huomioon ottaen – unohtamatta käytettävissä olleen työajan asettamia rajoituksia.

Tietooni ei tullut Köyliöstä yhtään muinaisjäännöstä, joka olisi ollut välittömässä tuhoutumisvaarassa. Aiemmin tuntemattomia esihistoriallisia muinaisjäännöksiä en inventoinnissa saanut selville. Myllymäen entuudestaan tunnetun kivikautisen asuinpaikan (6) laajuudesta sain havaintoja, jotka selvittävät kohteen ulottuvuudesta uutta.

Inventointikohteista ilmoitetaan jäljempänä kohteita esiteltäessä tietoja seuraavassa järjestyksessä:

- inventointinumero
- kohteen paikannimi tai muu vastaava luonnehdinta
- peruskoordinaatit
- löydöt
- tarkastushavainnot
- mahdollinen tulkinta
- valokuvat ja piirrookset
- lähilöydöt

Kaikki maanomistusta koskevat tiedot, mukaanlukien maanomistajien yhteystiedot, on koottu liitteeseen.

Kohteet ovat luokiteltuna entuudestaan rauhoitusasteluokkiin seuraavasti:

- Luokkaan I ne, joiden kohdalla pätee: "Kohteet katsotaan valtakunnallisiksi muistomerkeiksi, jotka ovat niin arvokkaita, että niiden säilyminen on turvattava kaikissa olosuhteissa. Vaikka ne tutkittaisiinkin, ne pyritään entisöimään."
- Luokkaan II ne, joiden kohdalla pätee: "Kohteiden arvoa ei voida selvittää ilman tarkempia tutkimuksia. Tutkimustulosten perusteella ne siirretään joko I luokkaan tai tavallisimmin III luokkaan".

– Luokkaan III ne, joiden kohdalla pätee: "Kohteet, joita riittävästi tutkittuina tai kokonaan hävinneinä ei ole enää tarpeen pitää rauhoitettuina".

Milloin kohteella ei ole luokitusta, on kohteen tarkastushavainnoissa luokitusehdotus.

Inventoinnin aikana otetut valokuvat luetteloidaan Satakunnan Museon kokoelmiin. Valokuvien luettelonumeroita en ole käytännön syistä voinut sisällyttää tässä kertomuksessa oleviin valokuvaluetteloihin. Kutakin kohdetta esittävät valokuvat kumminkin tarvittaessa löytynevät helposti siten, että haetaan inventointikäynnin päivämäärän avulla aikajärjestyksessä olevasta valokuvaluettelosta kohta, jossa kohteen kuvat ovat.

Mainittakoon jäljempänä käytettyjen lyhenteiden merkitys, vaikka ne ovatkin yleisesti tunnettuja: KM = Kansallismuseon kokoelmat, SM = Satakunnan Museon kokoelmat.

Paikkakuntalaiset lahjoittivat inventointiaikana julkisiin kokoelmiin useita Köyliöstä tallennettuja maalöytöjä. Niille, sekä inventoinnin yhteydessä poimimilleni löydöille on varattu museoviraston luettelonumerot KM 29784–29800.

Tässä yhteydessä haluan vielä kiittää kaikkia inventointityötäni avustaneita tahoja.

Nousiaisissa 7.1.1997

Esa Laukkanen
Esa Laukkanen
FK

Köyliön esihistorialliset ja keskiaikaiset muinaisjäännökset, suppea luettelo

Mainitut kylät ovat kaikki maarekisterikyliä. Vasemmassa palstassa peruskarttalehden nimi ja numero

- 1134 08 1. Nummi
EURA Kivikautinen asuinpaikka. II.
koordinaatit: x = 6782 73-79, y = 1568 81-95, z = 42,5-47,5
Löytöpaikat jokitörmässä, osaksi maanviljelystilan pihamaalla.
- 1134 08 2. Arpo
EURA Kivikautinen asuinpaikka. II.
koordinaatit: x = 6782 69, 568 49, z = 42
Peltomaata lähellä jokitörmää ja maanviljelystilan pihamaata.
- 1134 08 3. Uusi-Härkälä
EURA Kivikautinen asuinpaikka. II.
koordinaatit: x = 6785 66-82, y = 566 08-28, z = 47
Peltoaukeamaa lähellä jokea. Ei lähellä rakennuksia.
- 1134 08 4. Eskonkallio
EURA Kivikautinen asuinpaikka. II.
koordinaatit: x = 6785 96, y = 565 82, z = 45
Pellon ja metsän rajakohtaa. Rakennuksia melko lähellä.
- 1134 08 5. Halminen
EURA Kivikautinen asuinpaikka. II.
koordinaatit: x = 6786 00, y = 565 68, z = 51
Pihamaata.
- 1134 08 6. Myllymäki
EURA Kivikautinen asuinpaikka. II.
koordinaatit: x = 6786 42-60, y = 1564 86 - 1565 06,
z = 40
Peltomaata ja viljelemätöntä mäkeä. Lähimmät rakennukset myllyn ja sahan rakennuksia.
- 1134 08 7. Paimenenmäki
EURA Kivikautinen asuinpaikka. II.
koordinaatit: x = 6787 01-16, y = 564 86 - 565 06, z = 40
Pihamaita ja vanha hiekanottoaikka peltojen keskellä.
- 1134 08 8. Lehtimäki
EURA Kivikautinen asuinpaikka. II.
koordinaatit: x = 6788 43, y = 565 58, z = 40
Pihamaata ja peltoaluetta.
- 1134 08 9. Heikkilä
EURA Kivikautinen asuinpaikka. II.
koordinaatit: x = 6788 30, y = 564 16, z = 34
Joentörmää lähellä tietä ja pihamaata.

- 1134 08 10. Kantakourun sorakuoppa
 EURA Kivikautinen asuinpaikka. II.
 koordinaatit: x = 6788 33, y = 566 08, z = 45
 Hiekanottoa metsässä. Lähellä ei ole rakennuksia.
- 1134 08 11. Parkkila
 EURA Kivikautinen asuinpaikka. II.
 koordinaatit: x = 6786 20, y = 565 84, z = 44
 Kohteessa on pihamaata, peltoa ja niiden viereistä viljelemätöntä mäki-aluetta.
- 1134 08 12. Kylä-Marttila, Osuuskauppa, Akun tontti, Kolisoja
 EURA Kivikautinen asuinpaikka. II.
 koordinaatit: x = 6785 78 - 6786 07, y = 1566 04-48,
 z = 40-50
 Peltoalueita lähellä Tuiskulan kylän keskustaa.
- 1134 08 13. Sorakuoppa
 EURA Kivikautinen asuinpaikka (?). II.
 koordinaatit: x = 6787 97, y = 566 92, z = 49
 Hiekanottoa metsässä.
- 1134 08 14. Satimäen sorakuoppa
 EURA Kivikautinen asuinpaikka. II.
 koordinaatit: x = 6788 74, y = 564 86, z = 39
 Vanha hiekanottoa lähellä peltomaita.
- 1134 10 15. Yttilänotta
 SÄKYLÄ Rautakautinen ruumiskalmisto. I.
 koordinaatit: x = 6778 00-24, y = 573 49-74, z = 42,5
 Köyliönjärveen pistävä niemi, jolla on saunarakennus, peltoa ja viljelemätöntä aluetta.
- 1134 11 16. Tuhkanummi eli Tuhatvuotinen kalmisto
 KÖYLIÖN- Rautakautinen ruumiskalmisto. I.
 JÄRVI koordinaatit: x = 6784 86-98, y = 570 28-42, z = 49
 Peltoa ja viljelemätöntä kangasmaastoa, pihamaita. Paikalla on tälle kalmistolle omistettu muistokivi ja opastaulu.
- 1134 11 17. Vanhakartano (Luodonpää eli A-kalmisto)
 KÖYLIÖN- Rautakautinen ruumiskalmisto. I.
 JÄRVI koordinaatit: x = 6780 66 - 6781 05, y = 572 22-55, z = 46
 Peltovainiota.
- 1134 11 18. Vanhakartano (B- ja C-kalmisto)
 KÖYLIÖN- Kaksi rautakautista ruumiskalmistoa sekä entisen kirkon
 JÄRVI paikka. I.
 koordinaatit: 1) rautakautiset kalmistot: x = 6780 12-36, y =
 572 64-82, z = 42-49 2) kirkon paikka, alustavasti
 arvioituna, todennäköisimmin alueella: x = 6779 80-18,
 y = 1572 66-82, z = 50-55.
 Suurtilan talouskeskuksen aluetta ja karjapihaa.
- 1134 11 19. Kirkkokari
 KÖYLIÖN- Keskiaikaisen kappelin paikka. I.
 JÄRVI koordinaatit: x = 6782 78, y = 571 57, z = 43
 Pieni saari Köyliönjärven saarissa. Paikalla kristinuskon Suomeen
 tulemisen muistokivi.

- 1134 11 20. Kirkkoniemi
KÖYLIÖN- Keskiaikaisen hautausmaan paikka? I.
JÄRVI koordinaatit: $x = 6783\ 22$, $y = 571\ 60$, $z = 42-43$.
Peltoaluetta.
- 1134 08 21. Ketunoja
EURA Kiviröykkiö. II.
koordinaatit: $x = 6785\ 90$, $y = 565\ 78$, $z = 50$
Pihamaalla.
- 1134 11 22. Alantila
KÖYLIÖN- Kivikautinen asuinpaikka. II.
JÄRVI koordinaatit: 1) $x = 6784\ 93 - 6785\ 07$, $y = 570\ 56-62$, $z =$
n. 45. 2) $x = 6784\ 65-85$, $y = 1570\ 34-54$, $z = 42,5 - 47,5$
Kivikautisen asutuksen merkkejä kahdesta kohtaa, joiden
keskinäinen etäisyys noin 100 m.
- 1134 08 23. Parkkila II
EURA Kiviröykkiöitä. II.
koordinaatit: $x = 6786\ 42$, $y = 565\ 82$, $z = 50$
Metsässä mäenrinteessä. Melko lähellä on pihamaa.
- 1134 08 n:otta. Kirkkopolunvainii
EURA Kivikautinen asuinpaikka.
koordinaatit: $x = n.\ 6786\ 22$, $y = n.\ 1565\ 28$, $z = 40-42,5$
Peltoaluetta.
- 1134 10 n:otta. Paavola
SÄKYLÄ Kiviesineiden löytöpaikka.
Koordinaatit: $x = 6775\ 79-84$, $y = 1573\ 33-39$, $z = 40-42,5$.
Järvenrantakaistale, jossa on kesämökkiryhmä. Täytemaata
on ilmoitettu ajetun sille rannalle.
- 1134 08 n:otta. Lallin asumus
EURA Asumuksen pohja epämääräiseltä ajalta.
Koordinaatit: $x = 6788\ 76$, $y = 1567\ 16$, $z = 57,5-60$.
Hietikkokankaalla tien varrella. Lähellä ei ole rakennuksia.

Kohdehakemisto

Kohteen nimen perusteella haettavissa sen numero, laji ja viite peruskarttaotteelle

<u>Kohteen nimi</u>	<u>n:o</u>	<u>kohteen laji</u>	<u>peruskartta,</u>	<u>sivun:ro</u>
Alantila	22	kivikautinen asuinpaikka	1134 11 KÖYLIÖNJÄRVI	70
Arpo	2	kivikautinen asuinpaikka	1134 08 EURA	69
Eskonkallio	4	kivikautinen asuinpaikka	1134 08 EURA	68
Halminen	5	kivikautinen asuinpaikka	1134 08 EURA	68
Heikkilä	9	kivikautinen asuinpaikka	1134 08 EURA	67
Kantakourun sorakuoppa	10	kivikautinen asuinpaikka	1134 08 EURA	67
Ketunoja	21	kiviröykkiö	1134 08 EURA	68
Kirkkokari	19	keskiaikaisen kappelin paikka	1134 11 KÖYLIÖNJÄRVI	72
Kirkkoniemi	20	keskiaikainen hautaus- maa?	1134 11 KÖYLIÖNJÄRVI	72
Kirkkopolun- vainii	n:otta	kivikautinen asuinpaikka	1134 08 EURA	67
Kylä-Marttila, Osuuskaup- pa, Akun tontti, Kolisoja	12	kivikautinen asuinpaikka	1134 08 EURA	68
Lallin asumus	n:otta	asumus epämääräiseltä ajalta	1134 08 EURA	77
Lehtimäki	8	kivikautinen asuinpaikka	1134 08 EURA	67
Myllymäki	6	kivikautinen asuinpaikka	1134 08 EURA	67
Nummi	1	kivikautinen asuinpaikka	1134 08 EURA	69
Paavola	n:otta	kiviesineiden löytöpaikka	1134 10 SÄKYLÄ	75
Paimenenmäki	7	kivikautinen asuinpaikka	1134 08 EURA	67
Parkkila	11	kivikautinen asuinpaikka	1134 08 EURA	68
Parkkila II	23	kiviröykkiöitä	1134 08 EURA	68
Satimäen sorakuoppa	14	kivikautinen asuinpaikka	1134 08 EURA	67
Sorakuoppa Tuhatvuotinen kalmisto eli	13	kivikautinen asuinpaikka	1134 08 EURA	68
Tuhkanummi	16	rautakautinen ruumis- kalmisto	1134 11 KÖYLIÖNJÄRVI	70
Uusi-Härkälä	3	kivikauden asuinpaikka	1134 08 EURA	68
Vanhakartano	17	rautakautinen ruumis- kalmisto	1134 11 KÖYLIÖNJÄRVI	72
Vanhakartano	18	rautakautinen ruumis- kalmisto ja entisen kirkon paikka	1134 11 KÖYLIÖNJÄRVI	72
Yttilänotta	15	rautakautinen ruumis- kalmisto	1134 11 KÖYLIÖNJÄRVI	75
Äijänsuo	n:otta	kiviesineiden löytö- paikka (= Paavola)	1134 10 SÄKYLÄ	75

Kaivaus- ja irtolöydöt

Lyhenteet: HM = Hämeen museo, KM = Kansallismuseo, KT = Köyliön torpparimuseo, PH = yksityisten paikkakuntalaisten hallussa, SM = Satakunnan museo

Kivikauden irtolöydöt kylittäin

Valmistusaines on kiveä, ellei muuta mainita. Huom! osa kirveistä lienee paremminkin luettavissa talttoihin, mutta tässä on seurattu alkuperäisissä luetteloissa esiintyviä nimityksiä mitä tulee kirveiden ja talttojen erittelyyn.

Luettelonumeron, löytölajin ja löytöpaikan sarakkeiden jälkeen on kohteista mainittu erillisellä sarakkeella niiden numero oheisissa kohde-esittelyissä.

Käytössäni olleet kopiot KM:n löytöluetteloista eivät sisältäneet KM 25635:n jälkeen tulevia löytönumeroita. Muista lähteistä sain tietooni, että ainakin KM-numeroilla 27143 ja 28016 on ennen inventointiajankohtaa kokoelmiin tulleita Köyliön löytöjä. Lisäksi Köyliöstä on 18.1.1995 lähetetty rautainen keihäänkärki Helsinkiin museovirastolle, ja tämän keihäänkärjen KM-numero saataneen tietoon myöhemmin.

Ehtamo

(Huom! *Tuiskula, Vinnari ja osia Ilmiinjärvestä ja Yttilästä* ovat jäljempänä omina kokonaisuuksinaan, vaikka kuuluvatkin Ehtamon rekisterikylään)

Numero	Löytölaji	Löytöpaikka	Kohde- numero	Löytö- vuosi
KM 9358:2	hioimen katkelma	Ehtamon kylästä pellolta	?	?
KM 11581:1	kirves	Kuten KM 13223	?	?
KM 11581:2	keramiikkaa	Nummen talon maalta.	?	?
KM 11645:1	kampakeramiikkaa	Kuten KM 13223	?	?
KM 11645:2	pajumerran katkelma	Kuten KM 13223	?	?
KM 11657:1	kirves	Nummen talosta noin 300 m länteen	?	?
KM 11657:2	hioinkivi	Kuten KM 11657:1	?	?
KM 11657:3	keramiikkaa	Köyliönjoen N-ranta, 100 m vanhan maantie- sillan W-puolelta	1	?
KM 11957	taltta	Köyliönjoen S-ranta, 40 m uudesta maantiesillasta jär- velle päin. Joesta perkatu- sta maasta. Välismaan maa.	?	1939
KM 11958	kirves	Köyliönjoen S-ranta, uudesta maantiesillasta 250 m alajuoksulle päin. Joesta perkatusta maasta. Seppä- län maa. Löytöpaikasta 200 m länteen on Nummen talo.	?	1948
KM 13223	luunuolenkärki	Salo on 1953 ilmoittanut	?	?

		löytöpaikan olevan pari-		
		sataa metriä Nummen		
		talosta länteen. Samoilta		
		kohdin löydöt KM 11580,		
		11581 ja 11645:1-2.		
KM 13338:1	kirves	Arpon asuinrakennuksesta	2	1939
		70 m E:hen ja Köyliönjoen		
		reunasta 60 m. Puutarhasta.		
KM 13338:2	kirves	Arpon tai sitä lähellä olevan	2	?
		Ehtamon talon asuinra-		
		kennuksesta 230 m SW:hen,		
		tasaisesta hiekkapellosta.		
KM 13338:3	hiotun kivi-	Ehtamon talon vanhalta	2	1946
	esineen sirpale	tontilta, saunan viereltä,		
		jokiäyräältä.		
KM 13338:4	kirveen teräosa	Kuten KM 13338:3	2	1946
KM 13338:5	piilastuja	Arpon talon pelloilta.	?	?
KM 13338:6	pyöreä kivi	Ehtamon talon riihen	?	1927
		edestä.		
KM 13338:7	reikäkivi	Ehtamon talon riihen	?	1927
		edestä.		
KM 13975	kirves	400 m Erkkilästä N:ään.	?	1954
KM 14876:1	taltan katkelma	Arpon tilan riihivainio	?	?
KM 14876:2	kiviaseen sirpale	Arpon tilan riihivainio	?	?
KM 14876:3	piitä	Arpon tilan riihivainio	?	?
KM 14955:1-	kivikautisia	Nummen tilan maalta.	1	?
10	asuinpaikkalöytöjä	(vrt. SMYA 64, s. 56.)		
KM 29800	hioin	Hiekkakuopasta sijainnista	?	1996
		6785 40; 1570 07. Lä-		
		heltä Järvenpäättä.		
KM 29796:1-	kivikautisia	Nummen viljelmältä.	1	?
145	asuinpaikkalöytöjä			
SM 2189	taltan katkelma	Ehtamon talon pelto	?	1897
SM 4269	kirves	Torpannummesta 1 km	?	1897
		Köyliönjärven N-päästä.		
SM 4274	tuura	Nummen pelto, 2 km	?	1899
		Köyliönjärven W-puolelta.		
SM 16651	vasarakirveen	Sunilan asuinrivistä 100 m	-	n. 1960
	kanta	NW:hen; kts. s. 69.		
HM 1193:23	hioimen pala	Pellosta, asuinrakennuk-	?	1919
		sesta (Ehtamon?) 300 m		
		länteen.		
Rauman	kiviase	pellosta	?	1930
museo 2086				
PH	kivitaltta	Nummen asuinpaikalta. Löy-	1	?
		tökohta: 6782 75; 1568 91.		
		Esko Nummen hallussa. Nä-		
		kyy valokuvaluettelossa		
		nituissa otoksissa.		
PH	esine	Nummen talosta 300 m	?	?
		länteen. Tieto KM 11657:n		
		selityksissä. On ollut aina-		
		kin v 1953 Ehtamon talossa.		
?	keramiikkaa	Arpon talon pellosta. Löytö	2	?
	(Tieto v:n 1953	on joskus tullut nimineuvos		
	inv. kertomuk-	Hämäläisen haltuun.		
	sesta)			

?	kirveen katkelma (Tieto v:n 1953 inv. kertomuk- sesta)	Ehtamon talon riihivainio. Metsänhoitaja Väisäsen säilytettäväksi v. 1898.	?	?
?	kiviesineitä (Tieto v:n 1953 inv. kertomuk- sesta)	Arpon talon pellosto. Nämä löydöt ovat joskus tulleet nimineuvos Hämäläisen haltuun.	2	?

Ehtamon rekisterikylään kuuluva osa Ilmiinjärveä

KM 29784:1- 2	kivitaltta, reikä- kivi	Ilmiinjärvi. Peltoaukealta, jonka keskikohta sijait- see suunnilleen kohdassa 6786 84, 1568 11.	?	?
------------------	----------------------------	--	---	---

Ehtamon rekisterikylään kuuluva Tuiskula

KM 1928:1	vasarakirves	Jostakin hiekkakuopasta maantien viereltä.	?	1875
KM 3610	tahkokivi	Hohkavainiosta, F. Hyyry- kosken omistamasta pel- losto, Hyyrysen ja Sa- rinin torppien väliltä, tor- pista 150 sylvä NE:hen.	7	?
KM 3640:11	taltan katkelma	Kalmenojan torpan pellosto.	?	?
KM 4717:11	reikäkivi	Salimäen santakuoppa.	14	1905
KM 4717:12	kirves	Palomäen torpan nurkalta, 2 km NW:hen Satimäen sorakuopasta (14).	-	1905
KM 4717:13	taltan osa	Sariininmäen santakuopas- ta.	7	?
KM 4717:14	kirves	Sahankoski (6?) Löytötie- doissa ilmoitetaan, että löytöpaikka olisi <i>alajuok- sulle</i> Sariininmäen torpas- ta, mikä viittaa muualle kuin kohteeseen 6. <i>Saha- kosken</i> mainitseminen taas viitanee kohtee- seen 6.	6?	1905
KM 4717:15	taltoa	Kuten KM 4717:14.	6?	1905
KM 4717:16	kirves	Kuten KM 4717:14.	6?	1905
KM 4717:17	hioimen osa	Sahan Myllymäestä 300- 400 m sahasta Sariinin- mäkeen päin	6	1902
KM 4717:18	hioin	Kalle Sahan maalta Mäen- taustan pellosto.	?	1905
KM 4732:1	kirves	Tuiskulan kylästä.	?	?
KM 9358:1	reikänuija	Sahan talon pelloilta.	?	1927
KM 10114:1- 19	asuinpaikka- löytöjä	Parkkilan asuinpaikalta	11	?
KM 10798:1	reikäkivi	Parkkilan talon kellari.	11	?

KM 10798:2	reikäkiven katkelma	Parkkilan talon kellari.	11	?
KM 10798:3	kivikiekko	Parkkilan talon kellari.	11	?
KM 10798:4	iskukivi	Parkkilan talon kellari.	11	?
KM 10798:5	hioin	Parkkilan talon kellari.	11	?
KM 10798:6	hiotun kiviesineen pala	Parkkilan talon kellari.	11	?
KM 10798:1	kiviesineitten paloja	Parkkilan talon kellari.	11	?
KM 10868	hioin	Tuiskulan koulun ulkorakennuksen länsipää. x = 6786 16; y = 1566 08.	-	?
KM 10869	reikäkiven puolikas	Lauri Sahan saunan takaa jokirannasta, 30-40 m Köyliön kartanon sahan ja myllyn padosta ylöspäin, joen itärannalta korkean veden vesirajasta.	6	1938
KM 10870	reikäriipus	Kalmeenaukealta, Koivulan pellolta, 300 m talosta W:hen.	?	?
KM 11281:1	kaavin	Kantakourun sorakuoppa	10	?
KM 11281:2	kiviesine	Kantakourun sorakuoppa	10	?
KM 11281:3	iskos	Kantakourun sorakuoppa	10	?
KM 11281:4	keramiikkaa	Kantakourun sorakuoppa	10	?
KM 11290:65	nukleus	Parkkilan navetan vierestä.	11	?
KM 11959	taltan tai kirveen katkelma	Kantakourun sorakuoppa	10	?
KM 11964	reikäkivi	Mäkelän tilan Kylävainionimisestä pellostä, 10 m korpitiestä alas Köyliönjoelle päin. Etäisyyttä Parkkilan asuinpaikkaan (11) on 1 km, Pajamäkiniminen mäki on löytöpaikasta 30 m itäkaakkoon.	?	1946
KM 11965	reikäkivi	Löytynyt rantakivikosta paikasta, joka on 60 m Hyyryskosken tilan pääraukenuksesta kaakkoon. Löytöpaikka oli Pläsänkosken länsirannalla 2 m vesirajasta ja 10 m kosken alapuolella olevasta suvannosta.	?	?
KM 12150:1-51	kivikautisia asuinpaikkalöytöjä	Eskonkallio, kynnöksestä.	4	?
KM 12150:58	piiveitsi	Tuiskulan kansakoulun puutarha.	-	?
KM 12150:59	kirveen katkelma	Tuiskulan kansakoulun puutarha.	-	?
KM 12150:60	ydin	Parkkilan piha	11	?
KM 12151	taltta	Sankkilan talon Kalmeen pellostä 300 m SW:hen Ilmeenojasta ja 300 m S:ään Suutarintalosta. (Suutarin taloksi on sanot-	?	?

		tu Lepistöä, sijainnissa: x = n. 6787 53; y = n. 1566 05.)		
KM 12152	reikäkivi	Tuomaalan talon pelto.	?	?
KM 12203:1-4	kivikauden asuinpaikkalöytöjä	Eskonkallion asuinpaikka.	4	?
KM 12203:5-8	kivikauden asuinpaikkalöytöjä	Euran valtamaantien ja Parkkilan kautta kulkevan kylätien risteyskohdassa sijainneen osuuskaupan myymälän kaakkois- ja luoteispuolella	12	?
KM 12460	hiotun kiviesineen pala	Parkkilan talon ja Köyliön- joen välinen pelto.	11	1949
KM 12461	kivikautisia asuinpaikkalöytöjä	Eskonkallion asuinpaikka.	4	?
KM 12462:1-2	kivikautisia asuinpaikkalöytöjä	Sadinmäen löytöalue.	14	1930- luku
KM 12463:1-11	kirveitä, hioimia, iskoksia ym.	Tuiskulasta eri paikoista.	?	1930- luku
KM 12721	nuolenkärjen kat- kelma	Sarinmäki.	14	1950
KM 12722	kaksi iskosta	Lehtimäeltä 10 m asunnos- ta länteen.	8	1950
KM 12723:1	iskos	Perkolan santakuoppa.	13	1948
KM 12723:2-3	hioin ja iskos	Perkolan santakuoppa.	13	1950
KM 12724	vasarakirves	Sarinin pellosta.	?	1950
KM 12725:1-5	kivikautisia asuinpaikkalöytöjä	Valtosen tilan tontilta. Voitoistentie 215 eli 6787 15; 1564 87.	7	?
KM 12726:1-3	kaavin, kvartsia, kivi-iskoksia	Myllymäeltä.	6	1950
KM 12727	hioimen katkelma	Parkkilan perunakuopasta.	11	1950
KM 12728:1-4	kivikautisia asuinpaikkalöytöjä	Eskonkallion asuinpaikalta.	4	1950
KM 12729:1- 16	kivikautisia asuinpaikkalöytöjä	Arvi Salon omistamalta Akun tontilta	12	?
KM 12730	kirves	Pyysalon talon pellosta.	?	?
KM 12731	kirves	Veljekset Varjosten omista- man Arvelan tilan pellosta.	?	1950
KM 12732	veitsi	Forsellin metsäpelto.	?	1950
KM 12752:1- 13	kivikautisia asuinpaikkalöytöjä	Parkkilan asuinpaikalta.	11	1950
KM 13019:1- 26	kivikautisia asuinpaikkalöytöjä	Parkkilan asuinpaikalta.	11	1951
KM 13019:27- 47	kivikautisia asuinpaikkalöytöjä	Kolisojan asuinpaikalta pellolta.	12	1951
KM 13019:48- 60	kivikautisia asuinpaikkalöytöjä	Eskonkallion asuinpaikalta.	4	1951
KM 13019:61- 68	kivikautisia asuinpaikkalöytöjä	Uuden-Härkälän asuinpai- kalta.	3	1951
KM 13019:69- 76	kivikautisia asuinpaikkalöytöjä	Pajusaaren asuinpaikalta. Löytöpaikka joen rantatör- mässä.	12	1951
KM 13020	venekirves	Sarinin tontilta.	7	1951
KM 13319:1-2	kaavin ja iskoksia	Satimäki	14	1953
KM 13320	iskos	Lehtimäki.	8	1953

KM 13321	kirveen katkelma	Sarininmäestä tieleikkauksesta.	7	1953
KM 13322	hioin	Sarininmäestä Laivasen tontin pihaveräjän luota. 6787 24; 1564 80.	7	?
KM 13323:1-9	kivikautisia asuinpaikkalöytöjä	Myllymäestä.	6	1952-1953
KM 13324:1-9	kivikautisia asuinpaikkalöytöjä	Parkkilan asuinpaikka.	11	1952-1953
KM 13325:1-7	kivikautisia asuinpaikkalöytöjä	Eskonkallion pellostasta.	4	1952
KM 13326:1-23	kivikautisia asuinpaikkalöytöjä	Eskonkallion Halmisen tontti.	5	1953
KM 13327	kirveenteelmän katkelma	Matikan pellostasta.	?	1952
KM 13328	kirves	Niittymaan pellostasta.	?	1952
KM 13329	kirves	Kaijanmäestä Kantakurun sorakuopasta.	10	?
KM 13330	hioin	Kalman pellostasta.	?	1952
KM 13331	piikaavin	Vainio-Marttilan tontilta.	?	1952
KM 13332	iskoksia	Härkälän Aittamäestä.	?	1953
KM 13339	vasarakirves	Sarininmäen Pikkumäestä. Pikkumäki: 6787 04-10; 1565 02-06.	7	1928
KM 18701:1-9	kivikautisia asuinpaikkalöytöjä	Eskonkallio I-II.	4-5?	?
KM 18702	kirves	Parkkila.	11	?
KM 18703	taltta	Parkkila, Savivainio.	?	?
KM 21148	kvartsia	Halminen: 6786 04; 1565 76.	5	?
KM 21149	taltta	Tuiskulasta?	?	?
KM 21150	reikäkivi	Kalmeen tie.	?	?
KM 21151	hioin	Tuiskulasta?	?	?
KM 21152:1-2	piitä	Pallivainiin tilan maalta: 6786 24; 1565 30 ja 6786 06; 1565 00.	?	?
KM 21153:1-4	hioimen katkelma, kvartsia, porfyriä, porfyri-iskos	Pallivainii.	?	?
KM 21154	taltta	Köyliönjoen eteläpuolelta ja Eskonkallion itäpuolelta peltotien leikkauksesta: 6785 96; 1565 76.	4/5	?
KM 21155	kirves	Marttila: 6786 10; 1566 14. Pellostasta.	?	?
KM 21204:1-35	kivikautisia asuinpaikkalöytöjä	Jokiahteen (6785 72; 1566 46) maalta ja muualtakin Tuiskulasta.	?	?
KM 21205:1-2	keramiikkaa	Lienevät Kolisojalta: 6785 96; 1566 20.	12?	?
KM 21206	hioin	Kuuselan (päärakennus: 6784 28; 1568 10) pellostasta.	?	?
KM 21207:1-6	piitä ja kivilaji-iskoksia	Vanhankartanon maalta: 6786 50; 1565 05.	6	1930-luku
KM 21208:1-2	keramiikkaa	Parkkilan asuinpaikka.	11	?

KM 29785	reikäkiven katkelma	Paimenenmäki	7	?
KM 29786	kaksi iskosta	Lehtimäki	8	1996
KM 29787	taltta, iskoksia	Kirkkopolunvainii. Myllymäen ja Halmisen kivikautisten asuinpaikkojen väliltä, n. 300–500 m:n päästä kummastakin, samalla puolen jokea kuin ne.	n:otta	?
KM 29788	reikäkiven katkelma	Tuomolan alueelta eli peltoaukeaman osalta, joka Köyliönjoen lounaisrannalla ulottuu Myllymäen (6) kohdalla olevalta koskelta n. 400 m yläjuoksulle päin.	?	?
KM 29790	taltta ja kaksi piin kappaletta.	Linjatien/Voitoistentien ja Vähäjärventien/Ilmiintien risteyksen eteläpuolelta Köyliönjoen koillisrannalla olevalta pellolta.	?	1994 ja 1996
KM 29791	kivikautisia asuinpaikkalöytöjä	Kylä-Marttila-Osuuskauppa-Kolisoja-Akun tontti.	12	?
KM 29792	taltta	Marttilan viljelmältä.	?	?
KM 29793	kvartsin siru	Uusi-Härkälä.	3	1996
KM 29794	kivikautisia asuinpaikkalöytöjä	Myllymäki.	6	1996
KM 29795	kivikautisia asuinpaikkalöytöjä	Parkkila	11	?
SM 2165	taltta	Tuiskulan joesta.	?	1895
SM 2167	vasarakirves	Kalmeenajan torpan läheltä Sadinmäessä olevasta santakuopasta.	14	n. 1870
SM 2169	vasarakirves	Kuten SM 2167.	14	n. 1870
SM 2171	reikäkivi	Vainio-Marttilan Kalmeen-hohka-nimisen uudispellon raiviolta.	?	1878
SM 2210	taltta	Sadinmäestä.	14	1897
SM 4271	taltta	Tuomolan torpan pellostä.	?	1901
SM 4272	reikäkiven puolikas	Tuomolan torpan pellostä.	?	1901
SM 4273	kovasinkivi	Vainio-Marttilan talon niityltä noin 2 km itään talosta.	?	1901
SM 4282	tahkokivi	Sarinin torpan lähellä olevasta nurmikedosta.	7	1890
SM 4283	saviastian pala	Sadinmäen sivuitse kulkevalta ajotieltä.	14	1901
SM 4284–94	kivikauden asuinpaikkalöytöjä	Sadinmäen santakuopasta.	14	1901
SM 8093	kirves	Tuiskulan kylästä.	?	?
SM 8094	taltta	Tuiskulan kylästä.	?	?
SM 9300	hioin	Tuiskulan kylästä.	?	?
SM 9665	telso	Parkkila, asuinhuoneitten väli.	11	1905
SM 9666	liuskerengas	Parkkila.	11	1910
SM 9667	kiilleliusketta	Parkkila	11	1910

SM 9668	taltan katkelma	Perunapellosta.	?	1910
SM 9708-19	kivilaji-iskoksia	Sadinmäen santakuoppa	14	?
SM 10863	liuskerengas	Vainio-Marttilan rahkasuo	?	noin 1910
SM 11524	piinuolenkärki	Anttilan torpan pellost.	?	1920
SM 17358:1-5	kivikautisia asuinpaikkalöytöjä	Satimäen sorakuoppa.	14	?
SM 17710:1- 29	löytöjä asuinpai- kalta	Marttila.	12?	?
HM 1193:20	siera	Tuiskulasta joesta	?	1923
Rauman museo 2084	taltta	Voitoinen, pellost.	?	1929
Rauman museo 2328	taltta	Santaperäiseltä maalta Pilkistön maasta Voitois- ten aukealla; matkaa Voi- toisten pysäkillle 2 km, jo- keen 1 km ja Tuiskulan kylään 4 km.	?	1931
Kokemäen maatalous- museo 553	vasarakirves	Erkkilän Santamaasta sora- kuopasta. (Vrt. Paavo Varpialan kirje muinais- tieteelliselle toimi- kunnalle 5.5.1941.)	?	1930
KT 630	kiviase	Vähävainio-nimisestä pel- lost Tuiskulassa, aurattaessa.	?	1934
KT 648	taltta	Pyysalon pellost, löytynyt heinää tehtäessä.	?	1933
KT 887	siimanpaino	Parkkilan asuinpaikka. Museoon saatu Ville Luhon luvalla.	11	?
KT 1803:1-2	kivikauden asuinpaikkalöytöjä	Eskonkallio, Halminen	4/5	?
KT n:otta	kivikauden asuinpaikkalöytöjä	Kolisoja	12	?
KT n:otta	kivikauden asuinpaikkalöytöjä	Akun tontti	12	?
PH	kaksi yhteen so- pivaa reikäkiven katkelmaa	Ojavainio, Kopsanojan vie- ri, 60 m joen entisestä törmästä Linjatielle päin. Löytynyt Esko Härkälä. Löytö hänen hallussaan. Löytökohta n. 6785 58; 1566 72. Katkelmat näky- vät valokuvaluettelossa mainituissa otoksissa.	?	1961
PH	taltta	Löytynyt tien ja joen puoli- välistä. Löytökohtaa vasta- päästä tien takana on nykyi- sin Tuiskulan kirjasto. Löytä- nyt Esko Härkälä 25.8.1956, kynnetyn nurmen päältä. Löytö on hänen hallussaan. Löytökohta: noin. 6785 69; 1566 63. Näkyy valo-	?	1956

PH	taltta	kuvaluettelossa mainituissa otoksissa Pikkupuoli-nimisestä vailion osasta läheltä tietä, Tuiskulan kirjaston kohdalta ja samalta puolen tietä kuin tämä kirjasto. Löytänyt Esko Härkälä 28.5.1984. Hän säilyttää talttaa hallussaan. Taltta näkyy valokuvaluettelossa mainituissa otoksissa.	?	1984
PH	kivikirveen teräkatkelma	Linjatien/Voitoistentien ja Vähäjärventien/Ilmiintien risteyksen eteläpuolelta Köyliönjoen koillisrannalla olevalta pellolta, korkeajännitelinjan kohdalta. Löytänyt Esko Härkälä äestäessään 18.5.1957. Hän säilyttää katkelmaa. Tämä katkelma näkyy valokuvaluettelossa mainituissa otoksissa.	?	1957
PT	taltta, kaksi savastian palaa, neljä hiointa.	Löytöseikoista ei ole mainittavaa selvyyttä. Taltta on saattanut tulla perunakoneen heittämänä maasta 1960- tai 1970-luvulla. Esko Härkälän löytämiä ovat myös savastian palat, joita, niin kuin muitakin löytöjä, hän säilyttää. Nämä näkyvät valokuvaluettelossa mainituissa otoksissa.	?	?
Keräilijän saama	taltta tai kirves	Lehtimäki.	8	?

Ehtamon rekisterikylään kuuluva Vinnari

SM 2479	kirves	Vinnarin kylän Suonpään torpan pelto.	?	1888
---------	--------	---------------------------------------	---	------

Ehtamon rekisterikylään kuuluvat osat Yttilää

(kts. myös osiossa "Rekisterikylä ei selviä" SM:n n:o 4275 ja Tuiskulan kansakoulun kokoelmien numeroton löytö)

KM 9178	keihäänkärki	Vähätalon Kuuston niityltä, joka 1923 raivattiin pelloksi. Köyliönjärven itäranalta talosta ½ km kaakkoon.	?	?
KM 10599	taltta	Kirkkoväärti A. Vähätalon tilan maalta Oton niemestä. Löytökohta on ½ km Ytti-		

KM 13340	kirveen terä	läntästä pohjoiseen ja 200 m järvenrannasta. Löytynyt savimaasta äestetäessä. Yttilänotan (15) raivatusta peltosarasta.	15	?
----------	--------------	--	----	---

Huhti

(Vrt. SM:n n:o 14364 osiossa "Rekisterikylä ei selviä")

Rauman lyseo	hioinkivi	Mäenpään tilan (RN:o 2:45) pellon reunasta 1 km kunnantoimistosta Säskylään päin.	?	1964
--------------	-----------	---	---	------

Ilmiinjärvi, kts. EhtamoJärvenpää, kts. PaavilaKankaanpää

KM 3272:9	taltta	Hemmin talon pelto.	-	?
KM 3272:10	kivi, jota porattu	Hemmin talon pelto	-	?

Karhian rekisterikylään luettava osa Vuorenmaata

KM 8905:11	taltta	Vainio-nimisen talon puutarhasta	?	1926
------------	--------	----------------------------------	---	------

Karhian rekisterikylään kuuluva Äijänsuo(nranta)

KM 16888:1	taltta	Paavola. Köyliönjärven ranta. Löytöpaikka: 6775 84; 1573 34	-	?
KM 16888:2	taltta	Paavola. Köyliönjärven ranta. Löytöpaikka: 6775 84; 1573 34.	-	?
KM 17290	kirveen katkelma	Köyliönjärven eteläpäästä läheltä Säskylän rajaa. - Ne löytötiedot sopivat sinänsä yhtä hyvin Äijänsuohon kuin Kankaanpään/Kaltinhaan tienoisiin, samoin niiden väliseen maastoon.	-	?
KM 25635	reikäkivi	Äijänsuonranta	-	?

Kepola

KM 11235:1	hioin	Pappilan ranta, entistä järven pohjaa. Suoraan Räpin talosta rantaan.	-	?
KM 11235:2	reikäkivi	Pappilan ranta, entistä järven pohjaa. Suoraan Räpin talosta rantaan.	-	?
KM 11235:3	taltta	Pappilan ranta, entistä järven pohjaa. Suoraan Räpin talosta rantaan.	-	?
KM 11235:4	iskoksia	Pappilan ranta, entistä järven pohjaa. Suoraan Räpin talosta rantaan.	-	?
KM 11235:5	kvartsi-iskoksia	Pappilan ranta, entistä järven pohjaa. Suoraan Räpin talosta rantaan.	-	?
KM 12876	vasarakirves	Nimismiehen virkataloa vastapäätä tienojasta.	-	1951
KM 13333	reikäkivi	Räpin tilan pellostä ja Kepolan koulusta 300 m NE:hen.	-	1952
KM 14852	taltta	Hakanpään tilan maalta Köyliönjärvestä 1750 m WSW:hen.	-	1959
SM 2168	kirves	Kepolan kartanon pellostä.	-	1894
SM 17503:1	reikäkivi	Pappilan vesijättömaa, Räpin tilan maalla. Paikan on rauhoittanut Muinaistieteellinen toimikunta v. 1939.	-	?
SM 18580:3	kampaleimattu keramiikan pala	Räpi (?)	?	?
SM 18580:4	kalanruotokuviolla koristettu keramiikan pala	Räpi (?)	?	?

Lähteenkylä, kts. Paavila

Paavilan rekisterikylään kuuluva Järvenpää

KM 27143	kirves	Tätä kirjoitettaessa ei käytössäni ole tarkempia löytötietoja.	22	?
KM 28016	kvartsiesine, iskos	Alantilan asuinpaikka.	22	1993
KM 29797	kvartsin siru	Alantilan asuinpaikka.	22	1996
KM 29798	teelmä ja kolme iskosta	Seppälän rakennuksen luota sekä Seppälän pihaan Prättä-Maijantieltä johtavan tien koillispuolelta pienestä pellostä: 6784 73-79, 1570 36-45	22	1996

SM 16341:1	tuura tai oikokirves	Sepposen tilan pellostalta, tilan asuinrakennuksen kaakkoispuolelta.	22	?
SM 16341:2	taltta	Lähteenmäen asuntontin perunamaasta.	22	?
SM 16341:3	taltta	Lähteenmäen tilan eteläräjältä, valtion omistaman yhteislaitumen aidan alta.	22	?
SM 16341:4	reikäkivi	Köyliönjärven rannasta.	?	?
SM 16341:5	kirves	Seppälän tontilta, suulin kivijalkaa varten tehdystä kaivannosta.	22	?
Tuiskulan kansakoulu	kirves	Orren asunnon pihamaa.	?	?

Paavilan rekisterikylään kuuluva Lähteenkylä

SM 1760	taltta	Jonkin lähteen reunalta.	?	?
SM 2161	kirves	E. Kjalströmin torpan pelto.	?	1888
SM 2162	kirves	E. Kjalströmin torpan pelto.	?	1888
SM 2163	kirves	J. Raskin torpan pelto.	?	1891
Rauman museo 2002	reikäkivi	A. Rostedtin uudispelto, 1 km Köyliönjärvestä.	?	1919

Pajula

KM 9334	kirves	Joltakin pellostalta.	?	?
SM 2166	kirves	Mäkelän torpan maalta.	?	n. 1850
SM 2238	kirves	Mäkelän torpan pellostalta.	?	?
SM 2239	reikäkivi	Mäkelän torpan pellostalta.	?	?
SM 4267	kirves	Ehkä Pajulasta.	?	?
SM 4268	kirves	Pajulan kartano, Lehtinummen mäki, 2 km Köyliönjärven länsipuolelta.	?	1901
SM 4270	kirves	Pajulan kartano, Mattilan torpan pellostalta n. 1½ km Köyliönjärven länsipäästä.	?	?

Puolimatka

KM 11870	kirves	Puolimatkan tilasta eroteltulta J. Ravantin tilalta kartanon rajalta lukien toiselta saralta ja 30 m Karhusuon tiestä. Löytöpaikalta 200–300 m:n päässä on KM 11871:n löytöpaikka.	?	1948
KM 11871	kirves	Mommoksi tai Puolimatkan plakkariksi nimitettyä aluetta. Hiekkaisesta mäenreunasta 10 m päästä rakennuksesta. Tilalta, jon-	?	1948

ka rekisterinumero on 1:8, ja joka oli erotettu Puolimatkan tilasta. Löytöpaikasta 200-300 m:n päässä on KM 11870:n löytöpaikka.

Tuiskula, kts. Ehtamo

Vinnari, kts. Ehtamo

Vuorenmaa, kts. Karhia

Yttilä (kts. Ehtamo ja kohdassa "Rekisterikylä ei selviä" SM 4275)

Rekisterikylä ei selviä

KM 1930:4	reikäkiven katkelma	Talollisen Fredrik Sillanpään pellosto Köyliöstä.	?	?
KM 3640:10	taltta	Köyliön kartanon Ketolan torpan pellosto löydetty.	?	?
KM 5512:15	kirves tai taltta	Arolan (tai Asolan) torpan niityltä?	?	1885?
KM 11290:72	reikäkivi	Ostettu Köyliöstä.	?	?
KM 11290:73	kirveen tai taltan kärkiosa	Ostettu Köyliöstä.	?	?
KM 13341	reikäkivi	Köyliönjoen rantapelloilta mv. Mikko Vaatilan omistaman tilan maalta.	?	?
SM 2164	kiviaseen kappale	Säilytetty n. 50 vuotta Gestrinin torpassa Lähteen kylässä ja käytetty paljon taikavälineenä.	?	?
SM 2170	kiviaseen kappale	Saatu Kankaankorven kylässä Köyliön kartanon maalla asuvalta räätäli Santaojalta. Käytetty jauhona sisälliseksi lääkkeeksi.	?	?
SM 2175	reikäkivi	Ollut jossakin Köyliön kartanon torpassa kellonpaimonona ennen museoon tuleamista.	?	?
SM 2237	kirveen katkelma	Köyliön kartanoon kuuluneen Rostedtin torpan pellosto. (Vrt. Lähteenkylä: Rauman museon n:o 2002)	?	?
SM 4275	taltta	Brunnilan torpan pellosto Yttilän kylästä (Yttilässä on useaan eri rekisterikylään kuuluvia maita) 1 km Köyliönjärven itäpuolelta.	?	1901
SM 4276	kirves	Köyliöstä.	?	?
SM 4281	vasarakirves	Köyliöläiseltä ostettu	?	?
SM 4915	taltta	Köyliö.	?	?
SM 7220	kirves	Yttilän talon pellosto.	?	1865

SM 8824	kourutelso	Ostettu V. Mäenpäältä Lähteen kylässä.	?	?
SM 9654	kirves	Köyliö. Löytynyt Vanhan kartanon peltotöissä.	?	1912
SM 9655	taltta	Honkala-nimiseltä niityltä Köyliönjärven rannalta, Köyliön kartanon alueelta	?	?
SM 9656	kirves	Köyliön kartanon Kotämäki nimisestä vainiosta.	?	1913
SM 9658	taltta	Hemmilän talon maalta; löytynyt talollinen Frans Uusitalo.	?	1914
SM 9664	kirves	Löytynyt F. Tommila Läh- teen kylästä, Kärjän talon peltotöissä ollessaan.	?	1914
SM 9668	taltan katkelma	Köyliön kartanolle kuuluvan talon perunapellosta	?	1910
SM 9669	reikäkivi	Köyliö.	?	?
SM 9707	reikäkivi	Köyliö.	?	?
SM 11672	tuura	Köyliö.	?	?
SM 14364	taltta	Saatu Köyliöstä Huhdin talosta	?	?
HM 1193:25	taltta	Säilyttänyt n. 50 v. mäki- tupaiaisen H. Härmä Köy- liön Yttilässä.	?	?
Turun hist. museo 250	kirves	Köyliö.	?	?
Turun hist. museo A266	kirves	Köyliö	?	?
KT 626	taltta	?	?	?
KT 629	reikäkivi	?	?	?
KT 718	kiviren- kaan kat- kelma	Löytöpaikka tuntematon	?	?
KT 1550	hiottu kivi	?	?	?
Vinnarin kansakoulu n:otta	lyhyt tikari tai paksu keihäänkärki	Köyliö?	?	?
Vinnarin kansakoulu n:otta	taltta	Köyliö?	?	?
Tuiskulan kansakoulu n:otta	kirves	Vähätalon maalta Köyliön- järven rantapelloilta	?	?
Kreivi Aug. Armfeltin kokoelmiin kuulunut n:otta	kirves	Liittyy Köyliön jotenkin.	?	?

Kivikautisten kohteiden kaivauslöydöt

Ehtamo

KM 15265:1-7	iskoksia ja hiekkakiven pa- loja	Nummen asuinpaikka.	1	1961
--------------	--	---------------------	---	------

Ehtamon rekisterikylään kuuluva Tuiskula

KM 4717:1-10	kivikautisia asuinpaikkalöytöjä	Satimäen hiekka- kuoppa	14	1906
KM 10153:1- 66	kivikautisia asuinpaikkalöytöjä	Parkkila	11	1935
KM 10867:1- 102	kivikautisia asuinpaikkalöytöjä	Parkkila	11	1938
KM 12150:52- 57	kivikautisia asuinpaikkalöytöjä	Eskonkallio	4	1949
KM 21156:1-9	kivikautisia asuinpaikkalöytöjä	Marttila: 6785 79; 1566 28.	12	1981

Paavilan rekisterikylään kuuluva osa Ilmiinjärveä

KM 15264:1-4	kivikautisia asuinpaikkalöytöjä	Ilmiinjärvi	-	1961
--------------	------------------------------------	-------------	---	------

Rautakautiset ja mahdollisesti rautakautiset irtolöydöt
kylittäinEhtamo

KM 11580	solki	Ehtamo	?	?
KM ?	neula	Nummi	-	?
KM 29796:1/2 6	kirves	Nummen luota joesta.	?	?

Ehtamon rekisterikylään kuuluva Tuiskula

KM ?	linturiipus	Pallivainii	?	?
KM 10114:20	nuolenkärki	Parkkila	?	?
SM 9299	luonnonkivi, käy- tetty tuluskivenä	Tuiskula	?	?

Ehtamon rekisterikylään kuuluva Vinnari

SM 2159	yksiteräinen miekka	Isontalon humalistosta. Talon nyk. nimi on Pere.	?	1891
SM 2160	veitsi	Isontalon humalistosta. Talon nyk. nimi on Pere.	?	?

Ehtamon rekisterikylään kuuluvat osat Yttilää

KM 18700	rautakoukku	Yttilänotta.	15	
KM 29799	rautainen kirveen terä (voi olla myös hist. ajalta)	Tuomelan tilan pelloilta Köyliönjärven rannasta lähteltä Kuustonnokkaa kohdasta 6778 94; 1574 08.	?	n. 1994

Järvenpää, kts. PaavilaKankaanpää

SM 2209	soikea tuluskivi	Hemmin talon tonttimaalta.	?	1895?
---------	------------------	----------------------------	---	-------

Kepola

KM 4256:2	keihäänkärki	Köyliön pappilan puutarha.	?	?
KM 9266	väkäkeihäs	Kepolan pajan vierestä, tien toiselta puolen, 100 m länteen navetasta, 60 cm syvältä.	?	1927
KM 9358:3	keihäänkärki	Hällän talon pelto.	?	?
KM 9460	keihäänkärki	Rantasen torpan pelto	?	?
SM 17448	rautarengas	Räpin koetilalta	?	?
SM 18567	solki	Kepola, äkeen piikistä.	?	1978
SM 18580:1	veitsen katkelma	Räpi (vrt. SM 17699)	?	?
SM 18580:2	veitsi	Räpi (vrt. SM 17699)	?	?
Rauman museo 1532	keihäänkärki	Kepolan kartano, Kirstolan pelto	?	?

Köyliön Vanha-Kartano

KM 8613:1-23	kalmistolöytöjä	C-kalmisto	18	1925
KM 8810	keihäänkärki	Löytynyt 50 m NNW:hen C-kalmistosta, kanala oli rakennettu löytökohdalle.	18	1927
KM 9462	veitsi	Löydetty luultavasti kanelan kohdalta.	18?	?
KM 9724:1-3	keramiikkaa, luun paloja	Lammasnavetan ja lantasaillion väli	18	1933
KM 12189:1-4	kalmistolöytöjä	B-kalmiston vierestä. Viemäriajaa kaivettaessa.	18	1949

KM 13721	soikea tuluskivi	Köyliönsaari, kellarin kohdalta pajalle vievän tien vierestä.	?	1955
KM ?	keihäänkärki	Pellosta kohdasta: 6780 50-55; 572 50-55.	17	1988
SM 2186	kirves	Köyliönsaari	?	1892
SM 2187	keihäänkärki	Köyliönsaari. Cleven mukaan (Skelettgravfalten på Kjuloholm i Kjulo I, s. 13-14) B-kalmiston paikalta.	18	?
PH, Säilytetty Vanhassa-Kartanossa	eri löytöjä	Selostettu teoksessa "Skelettgravfalten på Kjuloholm i Kjulo II" sivulla 76.	?	?

Paavilan rekisterikylään kuuluva Järvenpää

KM 1930:1-3	veitsi ja kaksi keihäänkärkeä	Varpulan kylän metsästä. Cleve on pitänyt mahdollisena, että nämä löydöt olisivat Tuhkanummesta (Skelettgravfalten på Kjuloholm i Kjulo I, s. 14.).	?	?
KM 3574:505	keihäänkärki	Mikolan talo, Tynnyrin torppa; Varpulan kylä; Ojanteenpuron syrjä. Ojan-kaivuussa.	?	1896
KiM 4256:1	miekka	Rantatörmän niityltä läheltä metsäjoen laskua ja Köyliönjärven pohjoisrantaa. Tuhkanummen kalmistosta ½ km:n päässä.	?	?
KM 4440	keihäänkärki	Seppälän torppa, pellosta.	?	?
SM 6238	sormus	Tuhkanummen kalmisto.	16	?
SM 12752-4	saviastian paloja ja luunsiruja	Tuhkanummen kalmisto.	16	?
SM 12923	pronssisormus	Tuhkanummen kalmisto	16	?
SM 12924	pronssihelmi	Tuhkanummen kalmisto.	16	?
SM 12925	soljen palkimia, pronssista.	Tuhkanummen kalmisto.	16	?
KT 667 *	pronssisen rannerenkaan katkelma	Tuhkanummen kalmiston läheltä.	16	?

Pajula

KM 13018:1-18	pronssiharkkoja	Noin 6781 38-46; 1571 15-21		1950
---------------	-----------------	-----------------------------	--	------

* Numerosta en ole aivan varma: se voi olla muukin kuin 667

Tuiskula, kts. EhtamoVanhakartano, kts. Köyliön Vanha-KartanoVinnari, kts. EhtamoYttilä, kts. EhtamoRekisterikylä ei selviä

SM 6239	pronssivitjan kappale	Ostettu Köyliössä.	?	?
SM 6240	pronssihelmi	Ostettu Köyliössä.	?	?
SM 6241	pronssikoristeita	Ostettu Köyliössä.	?	?
SM 9657	soikea tuluskivi	Löydetty Köyliön kartanon maalta.	?	1905
SM 17412	keihäänkärki	Liittyy jotenkin Köyliöön.	?	?
SM 17500	keihäänkärki	Köyliöstä.	?	?

Rautakautiset kaivauslöydötEhtamon rekisterikylään kuuluvat osat Yttilää

KM 19331:1- 10	savitiivistettä, kuonaa, luuta	Yttilänotta	15	1973
-------------------	-----------------------------------	-------------	----	------

Järvenpää, kts. PaavilaKepola

SM 17699:1	veitsen katkelma	Kepola, Räpin tila 6777 54; 1572 04 (Vrt. SM 18580)	?	1971
SM 17699:2	veitsen katkelma	Kepola, Räpin tila 6777 54; 1572 04 (Vrt. SM 18580)	?	1971

Köyliön Vanha-Kartano

KM 8602:1- 195	kalmistolöytöjä (Hackman)	C-kalmisto	18	1925
KM 8602A: 1-125	kaivauslöytöjä (Hackman)	C-kalmisto	18	1925
KM 8723:1- 1189	kaivauslöytöjä (Nordman ja Cleve)	C-kalmisto	18	1926

KM 9725:6- 105	kaivauslöytöjä (Cleve)	A-kalmisto.	17	1933
KM 9831:1- 119	kaivauslöytöjä (Cleve)	C-kalmisto	18	1934
KM 9900:1- 61	kaivauslöytöjä (Cleve)	A-kalmisto	17	1934
KM 10751:1- 22	kaivauslöytöjä (Cleve)	B-kalmisto	18	1937
KM 10955:1- 80	kaivauslöytöjä	B-kalmisto	18	1938
KM 10955:81- 83	mahdollisen esi- historiallisen talonpohjan yh- teyteen kuuluvia löytöjä (Cleven mukaan, "Skelettgrav- fälten på Kjulo- holm i Kjulo I, s. 47-48 ja II, s 12).	B- ja C-kalmiston välialue	?	1938

Paavilan rekisterikylään kuuluva Järvenpää

KM 3574:442- 504	kaivauslöytöjä	Tuhkanummi	16	1898
KM 4572:1-86	kaivauslöytöjä	Tuhkanummi	16	1905

Yttilä, kts. Ehtamo

Historialliseen aikaan kuuluvat tai siihen ainakin
alustavasti luettavat irtolöydöt kylittäin

Ehtamon rekisterikylään kuuluva osa Ilmiinjärveä

KM 29784:3- 6	hiomakiviä	Ilmiinjärvi. Peltoaukealta, jonka keskikohta sijait- see suunnilleen kohdassa 6786 84, 1568 11.	?	?
------------------	------------	--	---	---

Ehtamon rekisterikylään kuuluva Tuiskula

KT 680	värttinänkiekko	Matoumpairan luota tieltä.	?	?
KT 681	värttinänkiekko	Mahla-Pervon vainio	?	?
KM 29789	hioin	Palmulehto-nimiseltä pel- lolta, jonka keskikohta on suunnilleen sijainnissa 6788 50; 1566 00.	?	?
KM 29790:4	valettu nappi	Linjatien/Voitoistentien ja	?	1996

KM 29796:12	rautainen kirveen terä	Vähäjärventien/Ilmiintien risteyksen eteläpuolelta Köyliönjoen koillisrannalla olevalta pellolta. Köyliönjoesta nostetusta maasta	1	?
-------------	------------------------	--	---	---

Karhian rekisterikylään luettava osa Vuorenmaata

SM-n:otta toistaiseksi	historiallisen ajan asuinpaikan löytöjä	Maijalan tilan alue, kohta 6775 38, 419 10.	-	?
SM-n:otta toistaiseksi	rautanaula ja tiilen pala	Sikasuo, kohta n. 6781 65, 1576 83.	?	?

Historialliseen aikaan kuuluvia kaivauslöytöjä

Löytöjen nykyinen sijoituspaikka ei ole tiedossani	rahoja, helmiä, mahdollinen pyhiinvaeltajamerkki, sormus, lyijyisiä lasin puitteita, monen värisiksi värjättyjä ikkunalasin paloja ym. (V. Salmisen kirjoitus Suomen Museo/Finskt museumissa v. 1905)	Kirkkokari.	19	1904-1905
--	---	-------------	----	-----------

Inventointikohteet

KÖYLIÖ 1

{ KÖYLIÖ
Ehtamo
Nummi

PK 1134 08 EURA

x = 6782 73-79

y = 568 81-95

z = 42,5-47,5

Koordinaatit irtolöytöjen esiintymien mukaan.

- Nummi, kivikautinen asuinpaikka. II.

- Inventointiajankohta 22.5.1996.

Aiemmat muistiinmerkinnät ja numerotunnukset:

- Nils Cleven tarkastuskertomus käynnistä 15.10.1946, päivätty 23.10.1946.

- Inventoitu v. 1953 numeroilla 10-11.

- Ville Luhon kaivaus v. 1961 (Löydöt KM 15265:1-7.).

- Esitelty julkaisussa: Torsten Edgren: Jäkärälä-gruppen (Suomen Muinaismuistoyhdistyksen aikakauskirja 64), s. 56-57. H:fors 1966.

- Mj. rek. nro 319 1 0001.

Löydöt: KM 11657:3 (keramiikkaa), KM 14955:1-10 (asuinpaikkalöytöjä),

KM 15265:1-7 (kaivauslöytöjä), KM 29796:12⁶ (rautainen kirveen terä).

Lisäksi irtolöytöluettelossa mainittu kivitalta ilman luettelonumeroa.

Sijaitsee: Köyliön kirkosta 5,0 km luoteeseen.

Tarkastus inventoinnissa 1996:

Tämä asuinpaikka käsittää Köyliönjoen rantaa kohdassa, jossa Köyliönjoen uoma on länsi-itä-suuntaisena. Asuinpaikka on pohjoisrannalla. Löytöjen perusteella määriteltynä asuinpaikan itäisin reuna olisi ehkä jossakin siinä, missä Salattimentie ylittää Köyliönjoen. Asuinpaikan läpimitta itä-länsi-suunnassa on noin 200 m ja pohjois-etelä-suunnassa joitakin kymmeniä metrejä, ehkä yli satakin metriä.

Joenäyryäät ovat jyrkät ja maasto viettää muutenkin joelle päin. Salattimentillä olevasta sillasta kymmenisen metriä yläjuoksulle päin on pieni koski. Maaperä on hiekkaa. Asuinpaikka sijaitsee osittain pihamaalla, osittain sen ulkopuolella. Maaperä on luonnostaan melkoisen kivetöntä. Muinaisjäännös on kohdalla, jossa joenäyryissä aika ajoin valuu maa. Muutamia vuosia sitten oli yhdestä valumakohdasta tullut esille yhdestä kohtaa mustaa maata ja toisesta kohtaa tulenpidon haurastuttamia kiviä (merkitty käsivaraiseen karttaluonnokseen). Käydessäni olivat maan pinnalla näkyvissä mainitut tulen haurastuttamat kivet, mutta muita asuinpaikan tunnusmerkkejä en havainnut. Tiedot löytökohdista perustuvat havaintoihin, joita isäntä Esko Nummi on kivikauden asuinpaikasta kiinnostuneena ajan mittaan tehnyt. Hän opasti kierroksella asuinpaikan alueella.

Luokkaehdotus ja ehdotus suoja-alueeksi: II. Aluerajaus, joka näkyy Satakuntaliiton julkaisussa A:216, ei näytä peittävän asuinpaikan länsilaitaa. Mielestäni sopivin suoja-alueajaus olisi sellainen, joka ulottuisi 100 m pitemmälle länteen kuin mainittu entinen aluerajaus.

Valokuvat: Asuinpaikkaa etelästä.

Piirrokset: Käsivarainen karttaluonnos.

Lähilöydöt: SM 4274 (kivituura). Luinen nuolenkärki Häränniemestä, KM 13223, voidaan ehkä lukea tämän muinaisjäänneksen piiristä tulleeaksi ennemmin kuin lähilöydöksi. Sama koskee löytöjä KM 11580 (solki), 11581:1-2 (kivikirves ja keramiikkaa), 11645:1-2 (kampakeramiikkaa ja pajumerran katkelma) ja KM 29796:1-11⁵ (asuinpaikkalöytöjä) (Löytöpaikkoja verrattu toisiinsa museoviraston kivikauden kortiston löytökortissa nuolenkärjen löytötietojen yhteydessä.). Seuraavassa kohdassa mainittava pronssineula lienee katsottava lähilöydöksi. Myös KM 11958 (kivikirves) kuuluu lähilöytöihin. Asuinpaikka n:o 2 sijaitsee lähellä.

Tarinoita ja muistitietoa: Isäntä Nummi kertoi Ville Luhon toimittaneen kaivauksia Nummen tilan navetan tienoilla suunnilleen viikon verran. Apulaisena Luholla oli ollut ainakin Rostislav Holthoer. Käsivaraiseen karttaluonnokseen merkityltä kohdalta oli kaivauksella saatu esiin suuri tulisija. Toiselta kohtaa oli kaivettu esille jälkiä, jotka oli selitetty kodanpohjaksi.

Karttaluonnokseen merkitystä kohdasta oli jokin aikaa sitten löytynyt pronssineula, jonka Nummi on luovuttanut Pirkko-Liisa Lehtosalo-Hilanderille ja Anna-Liisa Hirviluodolle. Neulan löytökohdassa oli ollut Nummen kertoman mukaan myös esiintymä tummaksi värjäytynyttä maata.

KÖYLIÖ 2

{ KÖYLIÖ
Ehtamo
Arpo

PK 1134 08 EURA

x = 6782 69

y = 568 49

z = 42

Koordinaatit Satakuntaliiton julkaisun A:216 mukaan.

- Kivikautinen asuinpaikka sekä kuopanteita. II.
- Inventointipäivämäärät 22.5. ja 28.6.1996.
- Aiemmat muistiinmerkinnät ja numerotunnukset:
- Asuinpaikka inventoitu v. 1953 numerolla 12 ja kuopanteet numerolla 6.
- Lauri Ehtamon kirje Kansallismuseon esihistoriallisen osaston johtajalle Helmer Salmolle 16.11.1953. Siinä mm. selostus alla mainittavista kuopanteista.
- Tark. Unto Salo 14.5.1963.
- Mj. rek. nro 319 1 0002.

Löydöt: KM 13338:1 (kivikirves); lisäksi irtolöytöluettelossa mainitut luettelonumerottomat keramiikka- ja kivesinelöydöt.

Sijaitsee: Köyliön kirkosta 5,5 km luoteeseen.

Tarkastus inventoinnissa 1996:

Tasaista maata ja syviä joen ja puron uomia. Hiesumaata, paikoin pieniä hiekkaisempiakin alueita. Maalajikartan mukaan *silttiä*. Kivisyyttä peltomaassa paikoin vähäisessä määrin, paikoin kohtalaisesti. Viljelysmaata, lähellä piha-alueita. Havaintomahdollisuudet olivat kohtalaiset. Mitään muinaisjäänneksien tunnusmerkkejä en maaperässä havainnut.

Aiemmassa inventointikertomuksessa rautakauden kohteiden osiosta mainittuja kuopanteita ei ollut havaittavissa. Isäntä Tapani Ehtamo tiesi

kuitenkin kertoa niistä. Kuopanteita oli ollut kolme tai neljä toinen toisensa vierellä puron rannan korkeimmalla kohdalla, hietamaassa. Kuopanteiden pituussuunta oli ollut puroon nähden kohtisuorassa. Isäntä Ehtamo kertoi, että joskus 1950-luvulla hän ja hänen isänsä olivat koettaneet tutkia, mitä kuopanteista olisi kaivamalla saatavissa selville. He olivat kaivaneet yhtä kuopanteista löytäen hiiltä.

Tulkinta: –

Luokkaehdotus ja ehdotus suoja-alueeksi: kumpaankaan ei muutosehdotusta.

Valokuvat: –

Piirrokset: Käsivarainen karttaluonnos mainittujen kuopanteiden paikantamiseksi.

Lähilöydöt (mikäli löytösuhteet tunnettaisiin tarkemmin, osa näistä ehkä voitaisiin lukea asuinpaikka 2:lta löydettyiksi): 11657:1–2 (kivikirves ja hioinkivi), KM 13338:2–7 (asuinpaikkalöytöjä), KM 14876:1–3 (asuinpaikkalöytöjä), Rauman museo 2086 (kiviase)(?), HM 1193:23 (hioimen pala), SM 2189 (taltan katkelma). Lisäksi irtolöytöluettelossa numerottomina mainitut löydöt, jotka ovat kivikirveen katkelma, lajinsa puolesta määrittämättömiä kiviesineitä ja keramiikkaa.

Tarinoita ja muistitietoa: Vuoden 1953 inventointikertomuksessa on mainittu vanhat tarinanaihelmat, jotka ovat liitetty puron reunan kuopanteitten ympäristöön (enkeleitä kuopanteitten luona).

KÖYLIÖ 3

{ KÖYLIÖ
 { Tuiskula
 { Uusi-Härkälä

PK 1134 08 EURA

x = 6785 66–82

y = 566 08–28

z = 47

Koordinaatit Satakuntaliiton julkaisun A:216 mukaan.

- Kivikautinen asuinpaikka II.
- Inventointiajankohta 20.5.1996.
- Aiemmat muistiinmerkinnät ja numerotunnukset:
 - P. Varpialan kartassa n:o 16.
 - Inventoitu v. 1953 numerolla 14.
 - Tark. Paula Purhonen 1979.
 - Mj. rek. nro 319 1 0003.

Löydöt: KM 13019:61–68 (saviastian pala, hioimia, kvartsi-iskoksia yms.) Löytäneet v. 1951 Jaakko Kaartinen ja Reino Anttila. Inventointikäynnillä löytynyt kvartsi KM 29793.

Sijaitsee: 8,5 km Köyliön kirkosta luoteeseen.

Tarkastus 1996:

Viljelysmaata ja syvää, äyräiltään kasvillisuuden peittämää puron- ja

joenuomaa. Maaperä multaa, paikoin hiekkaa joukossa, hienoakin hiekkaa. Tarkastelumahdollisuudet olivat riittävät. Havaitsin silti vain yhden kvartsi-iskoksen, joka epävarma sekin, sijainnista: x = 6785 79, y = 1566 18. Näin ollen en pysty muodostamaan itsenäistä kantaa muinaisjäännöksen sijainnista ja ulottuvuuksista.

Tulkinta: –

Luokkaehdotus ja ehdotus suoja-alueeksi: kumpaankaan ei muutosehdotusta.

Valokuvat: –

Piirroksat: –

Lähilöydöt: Useita kivikauden asuinpaikkoja lähellä.

Tarinoita ja muistitietoa: –

KÖYLIÖ 4

{ KÖYLIÖ
{ Tuiskula
{ Eskonkallio

PK 1134 08 EURA

x = 6785 96

y = 565 82

z = 45

Koordinaatit Satakuntaliiton julkaisun A:216 mukaan.

- Kivikautinen asuinpaikka II. Jäkärän ryhmän keramiikkaa.
- Inventointiajankohta 23.5.1996.
- Aiemmat muistiinmerkinnät ja numerotunnukset:
- J. Leppäaho 28.1.1950, koskien v:n 1949 koekuopitusta.
- Varpialan kartassa n:o 10.
- Luho koekuopittanut v. 1953. (tieto inventointikertomuksessa v:ta 1953, sivulla 10)
- Inventoitu v. 1953 numerolla 22.
- Maininta julkaisussa: Torsten Edgren: Jäkärä-gruppen (Suomen Muinaismuistoyhdistyksen aikakauskirja 64), s. 56. H:fors 1966.
- Tark. Paula Purhonen 1979.
- Tark. v. 1381 ja 1988.
- Mj. rek. nro 319 1 0004.

Löydöt: KM 21154 (talta); asuinpaikkalöytöjä numeroilla KM 12150:1–57, KM 12203:1–4, KM 12461:1–21, KM 12728:1–4, KM 13019:48–60, 13325:1–7, KM 18701:1–9. (KM 12203:5–8 luettu Kylä-Marttilan/Osuuskaupan/Akun tontin/Kolisojan yhteyteen; KM 13326:1–23 ja KM 21148 on luettu Halmisen asuinpaikan yhteyteen.)

Sijaitsee: Köyliön kirkosta 9 km luoteeseen.

Tarkastus inventoinnissa 1996:

Köyliönjoen ja Ketunojan törmien ja viljelemättömien alueiden rajoittama erillinen peltolohko. Tasaista hiesumaata, jonka joukossa jonkin verran kiviä. Tarkastelumahdollisuudet olivat rajoitetut, koska maanpintaa peitti tuuhea heinäkavusto käydessäni paikalla.

Tulkinta: –

Luokkaehdotus ja ehdotus suoja-alueeksi: kumpaankaan ei muutosesitystä.

Valokuvat: –

Piirroksat: –

Lähihöydöt: Lähistöllä useita kivikauden asuinpaikkoja, niistä lähimpänä Halmisen asuinpaikka (5).

Tarinoita ja muistitietoa: –

KÖYLIÖ 5

{ KÖYLIÖ
Tuiskula
Halminen

PK 1134 08

x = 6786 00

y = 565 68

z = 51

Koordinaatit Satakuntaliiton julkaisun A:216 mukaan.

- Kivikautinen asuinpaikka II.
- Inventointiajankohta 23.5.1996.
- Aiemmat muistiinmerkinnät ja numerotunnukset:
 - Varpialan kartta n:o 10a.
 - Inventoitu v. 1953 numerolla 23.
 - Maininta julkaisussa: Torsten Edgrenin teoksessa Jäkärälä-gruppen (Suomen Muinaismuistoyhdistyksen aikakauskirja 64), H:fors 1966. Siinä Halmisen tontin löydöt KM 13326:1–23 on luettu läheisen Eskonkallion asuinpaikan yhteyteen
 - Mj. rek. nro 319 1 0005.
 - Tark. Paula Purhonen 1979.

Löydöt: KM 13326:1–23 (asuinpaikkalöytöjä), KM 21148 (kvarttia); Köyliön torpparimuseon löydöt 1803:1–2 (asuinpaikkalöytöjä). Mahdollisesti osa seuraavista: KM 18701:1–9 (asuinpaikkalöytöjä).

Sijaitsee: Köyliön kirkosta 9,3 km luoteeseen.

Tarkastus 1996:

Kohteen sijainnista ja ulottuvuuksista ei 23.5.1996 tullut lisää havaintoja. Halmisen tontiksi joskus sanotun kiinteistön nykyinen omistaja Mika Kalliokoski oli aiemmin huomioinut paikalla hauraaksi palaneita kiviä, mutta ei yhtenäisinä kivikoina. Maaston korkeuserot ja mäen kivisen maaperän huomioon ottaen tuntuisi luonnolliselta, että vain mäen juurella olisi kivikautisen asuinpaikan osia. Pihamaa taas sijoittuu mäen laelle ja yläosiin. Vain kuistille johtava polku ympäristöineen on alempana, niillä kohdilla, missä saattaa olla myös muinaisjäännöksen osia (Polku näkyy v:n 1985 peruskarttalehdellä tilapäisen autotien ja kärrytien merkillä osoitettuna). Mäen päälle on autotallia rakennettaessa ajettu täytemaata.

Tulkinta: –

Luokkaehdotus ja ehdotus suoja-alueeksi: Kumpaankaan ei muutosesitystä.

Valokuvat: Eskonkallion asuinpaikan suunnasta.

Piirrokset: –

Lähilöydöt: Muita kivikautisia asuinpaikkoja on verraten lähellä, niistä lähimpänä on n:o 4.

Tarinoita ja muistitietoa: –

KÖYLIÖ 6

{ KÖYLIÖ
{ Tuiskula
{ Myllymäki

PK 1134 08 EURA

x = 6786 57	} entinen	määritykseni	} x = 6786 42–60			
y = 564 97				} määri-	} pintapoininnan	} y = 564 86 – 565 06
z = 40						

- Kivikautinen asuinpaikka II.
- Inventointiajankohta 30.5.1996.
- Aiemmat muistiinmerkinnät ja numerotunnukset:
 - Tallgrenin selostus 6.1.1907.
 - Varpialan kartalla n:rot 7–8.
 - Inventoitu v. 1953 numerolla 24.
 - Tark. Paula Purhonen 1979.
 - Mj. rek. nro 319 1 0006.

Löydöt: KM 4717:14–16 (kaksi kirvestä ja yksi taltta, koskesta); KM 4717:17 (hioin Myllymäestä.) KM 10869 (reikäkiven puolikas, kohdasta, joka koordinaatein sanottuna: x = 6786 43, y = 1565 15.), KM 12726:1–3 (asuinpaikkalöytöjä) ja KM 13323:1–9 (asuinpaikkalöytöjä), KM 21207:1–6 (Iskoksia. Koordinaatit viittaavat suunnilleen mylly- ja sahalaitoksen asuinrakennukseen) KM 29794 (asuinpaikkalöytöjä).

Sijaitsee: Köyliön kirkosta 10,5 km luoteeseen.

Tarkastus 1996:

Löytökohdat Myllykyläntien molemmin puolin ja sen sekä Köyliönjoen etelärannan välillä. Löytötiedoissa sanotun *Myllymäen* korkein kohta on sijainnissa: x = 6786 55, y = 1564 90. *Tuomolan* pellostä tulleet löydöt SM 4271–72 saattavat olla Myllykyläntien eteläpuolelta; Tuomolan tontti on sijainnut ainakin vuoteen 1915 asti Tuiskulan myllyn myllytallin takana (Köyliön museoyhdistyksen arkisto / Paavo Varpialan arkisto: "Vanhan kansan kertomaa 1935–1978". Köyliön pääkirjasto.).

Jokirannat ovat tällä kohtaa jyrkkiä, pellot ovat tasamaalla. Inventoinnin yhteydessä tallennetut löydöt ovat peltovainiolta havaitsemaltani, n. 75 m pitkältä ja enimmillään 25 m leveältä löytöalueelta, joka rajoittuu pohjoisessa Myllykyläntiehen.

Koski on melko voimakkaasti virtaava. Myllymäki on korkea ja hyvin jyrkkärinteinen.

Kivikautista asuinpaikkaa on paitsi Myllymäen rinteillä, myös Myllymäen etelälaitaa sivuavan Myllykyläntien eteläpuolisella pellolla. Pintalöytöjä oli tällä pellolla, sikäli kuin havaitsin, sen Myllymäen

puoleisessa laidassa alueella, joka sivuaa Myllykyläntietä noin 75 m:n matkalla ollen leveimmillään n. 25 m:n levyinen. Tämän hahmottamani löytöalueen reuna etelän suunnassa oli melko säännöllisen kaareva, kuin osa ympyränkaarta. Pohjoisessa äärireunaa ei voinut havaita, koska löytöaluetta ulottui Myllykyläntiehen, jonka pohjoispuolella ei ollut pintakasvillisuuden vuoksi mahdollista pintapoiminnalla selvittää löytöalueen ulottuvuutta. Löytöalueen havaitun osan läntinen ja itäinen ääripiste olivat suunnilleen kohdassa $x = 6786\ 50$; $y = 1564\ 94$ ja $x = 6786\ 47$, $y = 1565\ 02$.

Luokkaehdotus ja ehdotus suoja-alueeksi: II. Suoja-alueen piiriin tulisi kuulua edellä mainittu peltovainiolla oleva irtolöytöalue Myllykyläntien pohjoispuolella ennestään olevan suoja-alueen lisäksi.

Valokuvat: 1) Sahan pihalta entisen Tuomolan asuinrakennuksen suuntaan. 2) Toisessa mustavalko-otoksessa koski alajuoksulta nähtynä. 4) Dia samasta aiheesta. 5) Mustavalkokuvia: Pellossa olevaa löytöaluetta sen itälaidasta nähtynä.

Piirroksat: –

Lähilöydöt: KM 4717:17 (hioimen osa, jonka löytötiedot ovat hieman epäselvät; saattaisi ehkä olla asuinpaikka 6:n alueeltakin löytynyt.), KM 29788 (reikäkiven katkelma), SM 4271-2 (taltta ja reikäkiven puolikas).

Tarinoita ja muistitietoa: Myllymäen laella on ollut sudenkuoppa, jonka seinät ovat olleet kivillä vahvistetut (Köyliön pääkirjasto; arkistoaineistoa.). Käydessäni mäellä havaitsin sen päällä vain epämääräisen syvennyksen. Myllymäen juurella on kaivoksi arveleman pystyseinäinen kaivanto, jonka seinät ovat kivistä ladotut (kts. valokuvaluettelo).

KÖYLIÖ 7

{ KÖYLIÖ
 { Tuiskula
 { Paimenenmäki

PK 1134 08 EURA

$x = 6787\ 01-16$

$y = 564\ 86 - 565\ 06$

$z = 40$

Koordinaatit Satakuntaliiton julkaisun A:216 mukaan.

– Kivikautinen asuinpaikka II.

– Inventointiajankohta 23.5.1996.

Aiemmat muistiinmerkinnät ja numerotunnukset:

– Tallgrenin kaivauskertomus tutkimuksista 13.–15.6.1906.

– Varpialan kartta 6.

– Inventoitu v. 1953 numeroilla 25–26.

– Mj. rek. nro 319 1 0007.

Löydöt: KM 3610 (tahkokivi), KM 4717:13 (taltan osa), KM 12725:1–5 (asuinpaikkalöytöjä), KM 13020 (venekirves), KM 13321 (kirveen katkelma), KM 13322 (hioin), KM 13339 (vasarakirves), KM 29785 (reikäkiven katkelma), SM 4282 (tahkokivi).

Sijaitsee: Köyliön kirkosta 11 km luoteeseen.

Tarkastus 1996:

Sarininmäen Pikkumäki on ollut sijainnissa $x = 6787\ 04-09$, $y = 1565\ 02-06$, mutta on tullut madalletuksi soranotossa. Suunnilleen Sarinin torpan päärakennuksen paikalla on nykyisin Heinimaan päärakennus, jonka koordinaatit ovat: $x = 6787\ 08$, $y = 1564\ 90$. Valtasen tilan päärakennus on sijainnissa: $x = 6787\ 13$, $y = 1564\ 87$. Laivasen asuinrakennuksen sijaintipaikka on: $x = 6787\ 24$, $y = 1564\ 79$.

Heinimaan rajanaapurina Paimenenmäellä on Ketolan tila. Tämän tilan alueelta arveli sen omistaja Marjatta Ketola joskus tulleen löytöjä, joita oli arveltu muinaisiksi. Hän oli kuullut niistä löydöksistä, mutta ei tiennyt, olivatko ne löydyttyään tulleet minnekään tallennetuiksi.

Erytisesti löytötiedoissa kiinnittää huomiota savitiiviste, joka mainitaan niiden löytöjen KM 12725:1-5, joukossa, jotka on saatu Valtosen tontilta. Valtanen on tämän Paimenenmäellä sijaitsevan tilan nimi.

Paimenenmäki on loivarinteinen, lähinnä pihamaana ja paikoin kasvimaana. Ympäröivä pelto on tasamaata, vähäkivistä hiesua. Maalajikartan mukaan tässä on silttimaata. Havaintomahdollisuudet pellossa olivat verraten hyvät, piha-alueilla maaperä oli siksi käsiteltyä, että havainnoimismahdollisuuksia ei juuri siellä ollut. En löytänyt muinaisjäännöksen tunnusmerkkejä sen paremmin pellostä, Pikkumäeltä kuin piha-alueiltakaan.

Tällä hetkellä tiedossa olevien löytöjen perusteella on vaikea sanoa, onko muinaisjäännöksen säilyneitä osia myös Ketolan, Laivasen ja Valtasen alueilla. Laivasen veräjän luota löytynyt hioin ei ehkä vielä sinänsä todista muinaisjäännöksen jatkumista mainitulle Laivasen pihalle saakka. Hioimesta olisi erikseen todettava, onko sitä käytetty kiviesineiden vai metalliterien hiontaan. Ketolan pihalta ei ole löytöjä kokoelmassa. Valtasen pihalta tulleet löydöt (KM 12725:1-5) eivät luettelomainintojen perusteella viittaa selkeästi kivikauteen. Tarkastelin Valtasen piha-alueella kohtia, joissa pintalöytöjä olisi voinut odottaa olevan, mutta en havainnut siellä muinaisjäännösten tunnusmerkkejä.

Tulkinta: -

Luokkaehdotus ja ehdotus suoja-alueeksi: Kurpaankaan ei muutosehdotusta.

Valokuvat: 1) Paimenenmäki koillisesta 2) Heinimaan pihapiiri kaakosta.

Piirroksat: -

Lähilöydöt: KM 11965 (reikäkivi), KM 12724 (vasarakirves).

Tarinoita ja muistitietoa: -

KÖYLIÖ 8

{ KÖYLIÖ
Tuiskula
Lehtimäki

PK 1134 08 EURA

$x = 6788\ 43$

$y = 565\ 58$

$z = 40$

Koordinaatit Satakuntaliiton julkaisun A:216 mukaan.

- Kivikautinen asuinpaikka II.
- Inventointiajankohta 21.5.1996.
- Aiemmat muistiinmerkinnät ja numerotunnukset:
- Varpialan kartta, numerolla 2.
- Inventoitu v. 1953 numerolla 28.
- Mj. rek. nro 319 1 0008.

Löydöt: V:n 1953 inventointikertomuksessa sivulla 14 mainittu keräilijälle annettu kirves tai taltta; KM 12722 (iskoksia), KM 13320 (iskos), KM 29786 (iskoksia).

Sijaitsee: Köyliön kirkosta 11,5 km luoteeseen.

Tarkastus 1996:

Lehtimäen pihaa ympäröi peltoaukea, jolla maaperä näyttäisi luonnostaan olevan hiekkaa. Kävin paikalla ajankohtana, jolloin pihamaan länsilaitaan rajoittui kesantona olevaa vainiota. Kesannon kasvusto häytti pintalöytöjen havainnoimista. Muunkin pellon havainnoiminen jäi vaillinaiseksi, koska en ollut saanut tilaisuutta keskustella viljelijän kanssa, eikä minulla niin ollen ollut tietoa, sopsisiko vainiolla kävellä. Pihamaasta n. 5 m itään löysin porfyryri-iskoksen pellon laidasta. Kvartsi-iskoksen löysin sijainnista $x = 6788\ 48$; $y = 1565\ 66$.

Tulkinta: Saattaa olla, että tämä asuinpaikka ei ole ollut kovin voimaperäisessä käytössä kivikaudella – toinen mahdollisuus on, että sen keskuskohtaa ei ole vielä löydetty.

Luokkaehdotus ja ehdotus suoja-alueeksi: Suoja-alue voisi ulottua n. 50 m:n etäisyydelle tunnetuista löytökohdista.

Valokuvat: Kohde lounaasta ja kaakosta.

Piirroksat: –

Lähilöydöt: Kantakourun sorakuopan (10) löydöt.

Tarinoita ja muistitietoa: Lehtimäen tilan entinen isäntä Adam Lehtimäki oli opastanut mm. Sakari Pälsiä tämän liikkua tutkimusten vuoksi Köyliössä. Opettaja Paula Härkälä kertoi, että Sakari Pälsi oli Adam Lehtimäkeen tutustuttuaan udellut jälkeensä, että mikä tämä opas oikein oli miehiään, kun osasi selostaa asioita niin kuin mikäkin professori. Lehtimäki tunnettiin paikkakunnalla laajoista yleistiedoistaan ja taidostaan keskustella mitä erilaisimmista asioista.

KÖYLIÖ 9

{ KÖYLIÖ
{ Tuiskula
{ Heikkilä

PK 1134 08 EURA

$x = 6788\ 30$

$y = 564\ 16$

$z = 34$

Koordinaatit Satakuntaliiton julkaisun A:216 mukaan.

- Kivikautinen asuinpaikka II.
- Inventointiajankohta 21.5.1996.
- Aiemmat muistiinmerkinnät ja numerotunnukset:
- Inventoitu v. 1953 numerolla 29.
- Mj. rek. nro 319 1 0009.

Löydöt: Kulttuurikerrosta ja liesikuoppa.

Sijaitsee: Köyliön kirkosta 12,3 km luoteeseen.

Tarkastus 1996:

Maastossa, johon entuudestaan määritetyt koordinaatit viittaavat, on joelle menevä tie, jonka itälaidalla on kuusiaita. Kuusiaidan itäpuolella on Voitoistentie 336:ssa pihamaa. Kulttuurikerros ja liesikuoppa on aikoinaan havaittu joelle menevän tien reunaleikkauksesta, ehkä saman tien, jonka vierellä kuusiaita on. Tieleikkaukset ja Köyliönjoen törmä olivat kauttaaltaan kasvillisuuden peitossa käydessäni paikalla.

Siltaa myöten pääsee vastarannalle, siellä kävin katselemassa pellon reunaa. Missään en havainnut kivikautisen asutuksen tunnusmerkkejä. Läheisten peltojen kyntökerroksessa näyttää olevan lähinnä multaa ja savimaata. Maanpinta joelle menevän tien reunoilla on sammalen ja ruohon peitossa.

Tulkinta: -

Luokkaehdotus ja ehdotus suoja-alueeksi: Kumpaankaan ei muutosesitystä.

Valokuvat: -

Piirroksiset: -

Lähilöydöt: -

Tarinoita ja muistitietoa: -

KÖYLIÖ 10

{ KÖYLIÖ
 { Tuiskula
 { Kantakourun
 { sorakuoppa

PK 1134 08 EURA

x = 6788 33

y = 566 08

z = 45

Koordinaatit Satakuntaliiton julkaisun A:216 mukaan.

- Kivikautinen asuinpaikka II.
- Inventointiajankohta 21.5.1996.
- Aiemmat muistiinmerkinnät ja numerotunnukset:
- 1941 koekaivaus. Tulokseton.
- Varpialan kartassa n:rolla 20.
- Koekuoppia v. 1953 Luhon johdolla. Tulokseton tutkimus.
- Inventoitu v. 1953 numerolla 30.
- Mj. rek. nro 319 1 0010.

Löydöt: KM 11281:1-4 (kaavin, muu kiviesine, iskos, saviastian paloja),

KM 11959 (kivikirveen tai -taltan kantaosa), KM 13329 (kivikirves), Kokemäen maatalousmuseon vasarakirves n:o 553? (vrt. kohta "Lähilöydöt".)

Sijaitsee: Köyliön kirkosta 11 km luoteeseen.

Tarkastus 1996:

Kohteeksi arvelin muutaman matalan umpeen sammaloituneen vanhan hiekkakuopan ryhmää. Nämä kuopat olivat sokkeloisia ja moniosaisia. Niitten etelälaidalta alkaa uusi, pinta-alaltaan suuri ja syvä sorakuoppa, jonka halkaisijaksi arvioin n. 60 m. Roskia oli kasattu vanhoihin kuoppiin.

Kohde on havumetsää kasvavalla matalalla ja kapealla harjulla. Uuden kuopan reunoissa maalaji on karkeaa hiekkaa, joukossa on paljon kiviä.

Havaintomahdollisuudet matalissa ja umpeen kasvaneissa sorakuopissa olivat heikonpuoleiset. Uuden kuopan reunoissa en havainnut mitään muinaisjäännösten tunnusmerkkejä.

Tulkinta: -

Luokkaehdotus ja ehdotus suoja-alueeksi: Ei muutosehdotusta näihin. Vanhimpien kuopan osien ympäristössä saattaa ehkä olla vielä jäljellä osia muinaisjäännöksestä.

Valokuvat: -

Piirroksat: -

Lähilöydöt: Paavo Varpialan muistiinmerkitsemän tiedon mukaan oli Emil Virtanen renkinä ollessaan löytänyt joko Kantakurun hiekanotto paikalta tai siltä 100 m pohjoiseen olevasta Kolimäen santakuopasta venekirveen (Paavo Varpialan kirje Muinaistieteellisen toimikunnan Esihistorialliselle osastolle päiväyksellä 5.5.1941). - Kokemäen maatalousmuseon esine n:o 553 saattaa olla tämä Virtasen löytö? Joka tapauksessa Virtanen oli Varpialan mukaan myynyt venekirveen 20 mk:lla Kokemäelle. (Vrt. kohta "Löydöt".)

Tarinoita ja muistitietoa: -

KÖYLIÖ 11

{ KÖYLIÖ
Tuiskula
Parkkila

PK 1134 08 EURA

x = 6786 20

y = 565 84

z = 44

Koordinaatit Satakuntaliiton julkaisun A:216 mukaan.

- Kivikautinen asuinpaikka. Jäkärän keramiikkaa ja kampakeramiikkaa. II. Inventointikäynnit 20.5.1996 ja 29.5.1996.

Aiemmat muistiinmerkinnät ja numerotunnukset:

- Kaivauksia v. 1935 ja 1938.

Julkaisut:

- T. Riska: "Stenåldersfynd från Parkkila i Kjulo". Finskt Museum, 1945.

- Torsten Edgren: Jäkärä-gruppen (Suomen Muinaismuistoyhdistyksen aikakauskirja 64), H:fors 1966, s. 11, 55.
- Varpialan kartassa numerolla 9.
- Inventoitu v. 1953 numerolla 21.
- Tark. Paula Purhonen 1979.
- Mj. rek. nro 319 1 0011.

Löydöt: KM 10114:1-19 (asuinpaikkalöytöjä), KM 10153:1-66 (kaivauslöytöjä), KM 10798:1-7 (asuinpaikkalöytöjä), KM 10867:1-101/102 (kaivauslöytöjä), KM 11290:65 (nukleus), KM 12150:60 (ydin), KM 12460 (kiviesineen pala), KM 12727 (hioimen katkelma), KM 12752:1-13 (asuinpaikkalöytöjä), KM 13019:1-26 (asuinpaikkalöytöjä), KM 13324:1-9 (asuinpaikkalöytöjä), KM 18702 (kivikirves), KM 21208:1-2 (keramiikkaa), KM 29795 (asuinpaikkalöytöjä), SM 9665-67 (telso, liuskerengas ym.). Köyliön torpparimuseossa on sinne deponoitu kivinen siimanpaino (n:o 887) Parkkilan asuinpaikalta.

Sijaitsee: Köyliön kirkosta 9,5 km luoteeseen.

Tarkastus 1996:

Asuinpaikka sijaitsee Voitoistentien varrella, osaksi pihamaalla ja osaksi pellollakin. Maaleikkauksia, joista olisi voinut tarkastella asuinpaikan kerroksia, ei käytännöllisesti katsoen pihalla ollut. Vastakkaisella puolen tietä olevan suulin (näkyv. v:n 1985 peruskarttalehdellä sijainnissa: x = 6786 24, y = 1565 72) edessä oli kivikasoja, joista poimin kaksi porfyryri-iskosta ja kaksi hiekkakivihiointa. Kivikasat olivat syntyneet siten, että perunannostossa ylös tulleita kiviä oli tyhjennetty pellon laidalle. Suulin länsipuolella tarkkailin pellonpintaa – siinä ei näkynyt merkkejä asuinpaikan jatkumisesta suulin tienoita lännemmäksi. Aivan suulin luoteiskulman luota poimin mahdollisesti työstetyn pienen kivikiekon, joka ehkä oli alkuperäisellä paikallaan – se ei ollut koneen nostamissa kivikasoiissa.

Tulkinta: –

Luokkaehdotus ja ehdotus suoja-alueeksi: Kumpaankaan ei muutosehdotusta.

Valokuvat: Parkkilan pihapiiri lännen suunnasta.

Piirroksat: –

Lähilöydöt: KM 18703 (kivitalta); Lähiympäristössä useita kivikauden asuinpaikkoja. Tuiskulan koulurakennuksen lähistöltä on löytöjä: KM 10868 (hioin), KM 12150:58 (piiveitsi), KM 12150:59 (kirveen katkelma).

Tarinoita ja muistitietoa: –

KÖYLIÖ 12

{ KÖYLIÖ
 { Tuiskula
 { Kylä-Marttila/
 { Osuuskauppa/
 { Akun tontti/
 { Kolisoja

PK 1134 08 EURA

x = 6785 78 - 6786 07

y = 566 04-48

z = 45

Koordinaatit Satakuntaliiton julkaisun A:216 mukaan.

- Kivikautinen asuinpaikka. II.
- Inventointiajankohta 17.5.1996.
- Aiemmat muistiinmerkinnät ja numerotunnukset:
 - Varpialan kartalla numeroilla 11, 15 ja 17.
 - Inventoitu v. 1953 numeroilla 15-18.
 - Tarkastanut Paula Purhonen 1979.
 - Koekaivaus Paula Purhosen johdolla v. 1981 Kylä-Marttilan eli Marttilan perunakellarin rakennuspaikalla (sijainnissa: x = 6785 78, y = 1566 26).
 - Mj. rek. nro 319 1 0012.

Löydöt: **Kylä-Marttila:** KM 21156:1-9 (kaivauslöytöjä), SM 17710:1-29 (asuinpaikkalöytöjä); **Osuuskauppa:** KM 12203:5-8 (asuinpaikkalöytöjä); **Akun tontti:** KM 12729:1-16 (asuinpaikkalöytöjä), KM 29791 (asuinpaikkalöytöjä), Köyliön torpparimuseossa olevia numeroimattomia löytöjä, jotka mainitut irtolöytöluettelossa; **Kolisoja:** KM 13019:27-47 ja :69-76 (asuinpaikkalöytöjä); ehkä KM 21205:1-2 (keramiikkaa). Lisäksi löytöluettelossa mainitut Köyliön torpparimuseolla olevat Kolisojalta tulleet löydöt. - **Pajusaaren** löytöpaikka, joka on Tuiskulan kansakoulun kohdalla Köyliönjoen itärannalla, on tässä luettu Kolisojaan kuuluvaksi.

Sijaitsee: Köyliön kirkosta 9 km luoteeseen.

Tarkastus 1996:

Kylä-Marttilan eli **Marttilan** päärakennus on sijainnissa x = 6785 76, y = 1566 29. Se on Vähäjärventien vierellä, länteen tästä tiestä ja Köyliönjoen pohjoisrannalla. **Osuuskauppa** on ollut sijainnissa x = 6785 86, y = 1566 35 ja on sijainnut nykyisen Voitoistentien ja Vähäjärventien risteyskohdan länsipuolella. **Akun tontti** on kohdassa x = 6785 97, y = 1566 28, mainitusta risteyksestä noin 140 m:n päässä, ja tämä entinen tonttialue rajoittuu Voitoistentien etelälaitaan. **Kolisoja** laskee pohjoisesta Köyliönjokeen kohdassa x = 6685 88, y = 1566 15. Sijaintitiedot Paula Härkälältä ja Veikko Salolta. Osuuskaupan sijainti v:n 1953 inventointikertomuksessa olevan pitäjänkartan mukaan.

Asuinpaikan laajuutta on vielä tämänhetkisten tietojen nojalla vaikea yksityiskohtaisesti hahmottaa. Asuinpaikan länsilaita, sikäli kun sitä voidaan paikantaa, olisi ehkä suunnilleen linjalla Pajusaaresta kohtaan, jossa Kolisoja alittaa Voitoistentien (6786 03, 1566 19). Itälaita olisi linjalla entisen Osuuskaupan sijaintipaikalta Marttilan kaivauspaikalle. Köyliönjoki näyttää yhtäältä olevan luonnollinen asuinpaikan raja. Koilliseen asuinpaikka jatkuu ainakin Voitoistentien etelälaitaan saakka.

Inventoinnin aikana tarkastelin 17.5.1996 peltoaukeaa, joka on välittömästi edellä hahmotellun asuinpaikka-alueen kaakkoispuolella ja rajoittuu Vähäjärventiehen. En havainnut siinä varmoja muinaisjäännösten tunnusmerkkejä. Siltäkin peltoaukeamalta on aiemmin löytynyt kaksi kiviesineen katkelmaa, jotka mainitaan jäljempänä kohdassa "Lähilöydöt".

Asuinpaikka on Voitoistentien pohjoispuolella kohoavan mäen ja Köyliönjoen välillä, joelle päin kaltevalla peltomaalla. Pellolla on runsaasti pientä kivikkoa, jota on jätetty kasoihin sitä mukaa, kun sitä on noussut perunakoneen päälle perunannostossa. Näissä kasoissa en havainnut palaneita kiviä enkä hioimia. Yksi suuri kvartsikimpale oli lähellä Kolisojaa olevassa kasassa. Kvartsin jätin kasaan. Maaperä vaikutti saviselta mullalta. Kolisojan lähellä esiintyi peltomaassa runsaasti hiekkaakin. Siltä kohdin oli löytynyt runsaasti keramiikkaa silloin, kun siihen asti hevoskynnöllä muokattua peltoa oli ensimmäistä kertaa kynnetty traktorilla (Samoista löytösuhteista on Salo maininnut v:n 1953 inventointikertomuksessaan).

Jokiranta oli lammaslaitumena, siellä maapinnassa oli tiheä ruohikko. Siten ei ollut mahdollista tarkkailla, ulottuiko massalöytöalue jokirantaan asti. Yleensä ottaen pellon pinnan tarkastelumahdollisuudet olivat hyvät.

Pintalöytöjen esiintymistiheys oli Vähäjärvelle menevän tien itäpuolella selvästi vähäisempi kuin saman tien länsipuolella. Tarkastelumahdollisuudet tien kummallakin puolella olivat tasaveroiset.

Luokkaehdotus ja ehdotus suoja-alueeksi: Kumpaankaan ei muutosehdotusta.

Valokuvat: Asuinpaikka luoteesta ja pohjoisesta kuvattuna (29.5.1996).

Piirroksat: Käsivarainen karttaluonnos.

Lähilöydöt (mikäli löytötiedot olisivat täydellisemmät, voisivat näistä muutamat löydöt ehkä olla luettavissa asuinpaikka 12:n löydöiksi): KM 10868 (hioin), KM 12150:58-59 (piiveitsi ja kirveen katkelma), KM 21155 (kivikirves), KM 29790:1 (kivitaltan katkelma), osa numerolle KM 21204:1-35 luetteloiduista asuinpaikkalöydöistä, KM 29792 (kivitaltta); irtolöytöluettelossa mainittuja numerottomia löytöjä. Läneisten muiden asuinpaikkojen löydöt ja lähilöydötkin.

Tarinoita ja muistitietoa: -

KÖYLIÖ 13

{ KÖYLIÖ
Tuiskula
Sorakuoppa

PK 1134 08 EURA

x = 6787 97

y = 566 92

z = 49

- Kivikautinen asuinpaikka (?). II.
- Inventointikäynnin ajankohta 23.5.1996.
- Aiemmat muistiinmerkinnät ja numerotunnukset:
 - Varpialan kartassa numerolla 4.
 - Inventoitu v. 1953 numerolla 27.
 - Mj. rek. nro 319 1 0013.

Löydöt: Kaksi iskosta ja hioin (KM 12723:1-3). Salon inventointikertomuksen mukaan tälle päänumerolle kuuluva hioin olisi löydetty maantieltä sorasta, jota oli väitetty Perkolan talon metsässä olevasta sorakuopasta ajetuksi.

Sijaitsee: Köyliön kirkosta 10,3 km luoteeseen.

Tarkastus 1996:

Kohde on metsäautotien varrella oleva reunoiltaan lähes täydellisesti umpeen sammaloitunut hiekkakuoppa. Maaperä on melkoisen kivistä hiekkaa. Ympäristön korkokuva on tasainen, mänty on valtapuuna. Pintalöytöjen havainnointimahdollisuuksia ei tässä hiekkakuopassa juuri ollut, mutta tarkkailin viereisen hiekkakuopan reunoja ja metsäautotien reunoja. Niistä en löytänyt merkkejä kiviläytisestä asutuksesta.

Tulkinta: –

Luokkaehdotus ja ehdotus suoja-alueeksi: Entisiin ei muutosehdotusta.

Valokuvat: –

Piirroukset:

Lähilöydöt:

Tarinoita ja muistitietoa: –

KÖYLIÖ 14

{ KÖYLIÖ
 { Tuiskula
 { Satimäen
 { sorakuoppa

PK 1134 08 EURA

x = 6788 74

y = 564 86

z = 39

Koordinaatit Satakuntaliiton julkaisun A:216 mukaan.

- Kivikautinen asuinpaikka. II.
- Inventointiajankohta 19.6.1996.
- Aiemmat muistiinmerkinnät ja numerotunnukset:
 - Kaivaus v. 1906.
 - Varpialan kartassa numerolla 1.
 - Inventoitu v. 1953 numerolla 31.
 - Mj. rek. nro 319 1 0014.

Löydöt: KM 4717:1–11 (asuinpaikkalöytöjä), KM 12462:1–2 (asuinpaikkalöytöjä), KM 12721 (nuolenkärjen katkelma), SM 2210 (kivitaltta), SM 2167 (vasarakirves), SM 2169 (vasarakirves), SM 4283–94 (iskoksia ja keramiikkaa), SM 9708–9719 (iskoksia kaikki).

Sijaitsee: Köyliön kirkosta 12 km luoteeseen.

Tarkastus 1996:

Asuinpaikka on teiden risteyksen lounaispuolella. Tasaisella maalla on nurmeltu matala vanha hiekkakuoppa, jossa on paikoin kasoittain roskia. Ympäristössä on valtapuuna kuusi ja koivu. Sammal peittää maanpintaa. Vuoden 1985 peruskarttalehteen on tullut yksi muutos: risteyksen koillispuolelle on rakennettu talo. Hiekkakuoppaa ei ole laajennettu siitä, millaisena se näkyy v:n 1985 peruskarttalehdellä. Havaintomahdollisuudet olivat parhaat tien ojanreunoissa, jotka olivat vapaat kasvillisuudesta. Niistä en kuitenkaan havainnut asuinpaikkaan liittyviä löytöjä. Tein neljä koekuoppaa karttaluonnoksen esittämiin kohtiin. Koekuopissa maaperä oli luonnontilassa, vailla merkkejä ihmisen toiminnasta.

Tulkinta: –

Luokkaehdotus ja ehdotus suoja-alueeksi: Entisiin ei muutosehdotuksia.

Valokuvat: –

Piirroksat: Luonnos koekuoppien sijainnista.

Lähilöydöt: –

Tarinoita ja muistitietoa: –

KÖYLIÖ 15

{ KÖYLIÖ
Yttilä
Yttilänotta eli
Hiisniemi

PK 1134 10 SÄKYLÄ

x = 6778 00–24

y = 573 49–74

z = 42,5

Koordinaatit Satakuntaliiton julkaisun A:216 mukaan.

– Rautakautinen ruumiskalmisto. I.

– Inventointikäynnin ajankohta 15.5.1996.

Aiemmat muistiinmerkinnät ja numerotunnukset:

– Heikel, Hackman ja Luho tehneet tutkimuksia, joista mainintoja museoviraston arkeologian osaston arkistossa: 1) irtoarkeja sivunumeroilla 54–58, otsikoituna "H. J. Heikel", niissä sivut 57–58, 2) Salon inventointikertomuksessa sivulla 22 on mainittu Luhon tutkimus.

– Inventoitu v. 1953 numerolla 5.

– Tark. 23.2.1967, Anna–Liisa Hirviluoto

– Kaivaus 1973 (Seija Sarkki)

– Tark. 15.11.1991, Anna–Liisa Hirviluoto ja Tuula Heikkurinen–Montell

– Mj. rek. nro 319 1 0015.

– Maininta kirjallisuudessa: V. Salminen, Köyliön pitäjän historia, s. 11 (2. painos, 1969).

Löydöt:

– Arkistolähteen maininnan mukaan Hackman olisi löytänyt paikalta yhdestä kuopasta jotakin (Em. irtoarkeista sivulla 57 mainitaan: "Erästä kuopasta lienee maist. Hackman myös tavannut ruumisarkun jäännöksiä saamatta esiin mitään muuta.").

– V:n 1953 inventointikertomuksessa on mainittu niemellä olevasta pellostä löydetyn hauraita pronssiesineitä 1880-luvulla.

– Irtolöytö KM 18700: rautakoukku

– KM 19331:1–10 savitiivistettä, kuonaa, luuta (kaivauslöytöjä vuodelta 1973).

Sijaitsee: Köyliön kirkosta 1,5 km kaakkoon, Köyliönjärven itärannalla.

Tarkastus 1996:

Yttilänotta on Yttilän kylästä lounaaseen oleva Köyliönjärveen pistävä noin 200 m:n pituinen niemennokka. Maastoltaan tämä niemi on korkea, ja sen rantatörmät ovat jyrkät. Maaperä on hiekkaa. Niemen päässä on suurehko saunarakennus.

Niemi on ollut katajapensaikon vallassa, kunnes museoviraston työryhmä on v. 1996 tehnyt siellä maisemanhoitotöitä. Maan pinnassa niemen rantatöyräällä erottuu matalia ja pitkänomaisia kuopanteita, joista jotkut ovat rivissä rinnakkain. Kuopanteitten pituus ja pohjan muoto ovat antaneet aiheita oletukselle, että nämä kuopanteet olisivat ruumishautojen sijoille syntyneitä vajoamia. Kuopanteista ei ole inventointikäynnin perusteella erityistä sanottavaa. Kokonaisuus oli havaittavissa sellaisena kuin verraten tuoreen tarkastuskertomuksen (v:lta 1991) perusteella oli odotettavissakin.

Aiemmassa inventointikertomuksessa mainittu sudenkuoppa on yhä Yttilänotassa jäljellä sijainnissa 6778 10, 1573 59. Kuopan suu on pyöreä, halkaisija on 5,6 metriä. Kuoppa on nykytilassaan suppilomainen ja arviolta runsaan metrin syvyinen.

Tulkinta: –

Luokkaehdotus ja ehdotus suoja-alueeksi: entisiin ei muutosehdotuksia.

Valokuvat: –

Piirroksat: Aikaisempi piirros: v:n 1953 inventointikertomuksessa liite 15.

Lähilöydöt: KM 9178 (kivinen keihään kärki), KM 10599 (kivitaltta), KM 13340 (kivikirveen terä), KM 29799 (rautainen kirveenterä).

Tarinoita ja muistitietoa: V:n 1953 inventointikertomuksessa on maininta, jonka mukaan hautojen olisi sanottu olleen ryssänhautoja. Samassa inventointikertomuksessa on myös jättiläistarina.

Köyliön pitäjän historia, 2. painos, Rauma 1969, s. 11: "Tässä olevat haudat lienevät kuitenkin myöhemmältä ajalta. Toisten hautain pohjilla, joita kerrotaan joskus tarkastetun, kuuluu olleen riviin asetettuja mukulakiviä."

Sama lähde, s. 11, Yttilänotasta: "miesmuistoista ajoista saakka on se ollut Juhannuspäivisin kansan kokouspaikkana. Viime vuosiin saakka siihen kokoontui Juhannusaattona nuorta kansaa lähipitäjistä, toisinaan hyvinkin kaukaa."

KÖYLIÖ 16

{ KÖYLIÖ
Järvenpää
Tuhkanummi

PK 1134 11 KÖYLIÖNJÄRVI

x = 6784 86–98

y = 570 28–42

z = 49

koordinaatit Satakuntaliiton julkaisun A:216 mukaan.

– Rautakautinen ruumiskalmisto. I. Ajoittuu opastaulun mukaan merovingi- ja viikinkiajalle. Polttohautoja ruumishautausten ohella.

– Inventointikäynnin ajankohta 22.5.1996.

Aiemmat muistiinmerkinnät ja numerotunnukset:

– Kaivaus v. 1898 (A. O. Heikel)

– Kaivaus v. 1905 (J. Rinne)

– Inventoitu v. 1953 numerolla 4.

– Mj. rek. nro 319 1 0016.

Löydöt: KM 3574:442–504 (kaivauslöytöjä), 4572:1–86 (kaivauslöytöjä); SM 6238 (sormus), SM 12752–4 (keramiikkaa ja luunsiruja), SM 12923–25 (kalmistolöytöjä). Mainituilla irtoarkeilla on sivulla 56 maininta kauppias Huhtiselle myydyistä löydöistä, joihin oli kuulunut kaksi puukkoa ja yksi keihäänkärki sekä löytö tai löytöjä, jolle tai joille ei oltu tiettyä nimitystä. Kaikki olivat löytyneet litteistä kivistä ladotusta maan sisällä olleesta arkusta, joka oli ollut Rinteen karttaan (kts. alempana) merkitsemällä kohdalla. Arkussa oli kerrottu olleen myös luita.

Sijaitsee: Köyliön kirkosta 6 km pohjoisluoteeseen, lähellä Köyliönjärven pohjoispäätä.

Tarkastus 1996:

Tässä rautakautisessa kalmistossa on sille omistettu muistokivi ja tutkimustuloksista kertova informaatiotaulu. Muistomerkin luona ja muuallakin muinaisjäänneksen piirissä maasto on tasaista, hiekka on maalajina. Muistomerkin ympäristössä valtapuulajina on mänty. Maaperää peittää sammal. Puolukkaa kasvaa. Lähistöllä on pihamaita, peltoja ja kasvimaat-alueita ja niiden välisiä harvaa metsää kasvavia kaistaleita.

Luokkaehdotus ja ehdotus suoja-alueeksi: Entisiin ei muutosesitystä.

Valokuvat: –

Piirroksat: Juhani Rinne on kartoittanut kalmistoalueen 10.–11.1905 ja merkinnyt silloin tehdyille kartalle löytökohtia.

Lähilöydöt: KM 4440 (keihäänkärki), KM 4256:1 (miekka), Köyliön torpparimuseossa oleva pronssisen ranherenkaan katkelma, joka on mainittu irtolöytöluettelossa; kivikautisia löytöjä Alantilan asuinpaikalta ja sen lähialueelta.

Tarinoita ja muistitietoa: Aarnivaikkeatarinan aihe ja kansantarinoita kummittelevasta soturista on esitetty mainituilla irtoarkeilla sivulla 56.

KÖYLIÖ 17

{ KÖYLIÖ
Köyliönsaari
Vanhakartano
Luodonpää
A-kalmisto

PK 1134 11 KÖYLIÖNSAARI

x = 6780 66 – 6781 05

y = 572 22–55

z = 46

Koordinaatit Satakuntaliiton julkaisun A:216 mukaan.

– Rautakautinen ruumiskalmisto. I. Vanhin ajoitettu haudaus on **500-luvun lopulta**, nuorin **700-luvun lopulta** (Cleve, Nils: Skelettgravfältet på Kjuloholm i Kjulo I. Suomen Muinaismuistoyhdistyksen aikakauskirja XLIV. H:fors 1943, s. 175–6.).

Aiemmat muistiinmerkinnät ja numerotunnukset:

– Kaivauksia 1933 ja 1934 (Nils Cleve).

- Inventoitu v. 1953 numerolla 1.
- Mj. rek. nro 319 1 0017.

Löydöt: Kaivauslöytöjä KM 9725:1-105 ja KM 9900:1-62.

Sijaitsee: Köyliön kirkosta runsas 1 km pohjoiseen.

Tarkastus 1996:

Maastossa en havainnut mitään viitettä siitä, missä A-kalmiston paikka olisi. Paikanmäärittelyksen kannalta on syytä todeta, että Cleven teoksessa "Skelettgravfälten på Kjuloholm i Kjulo I" (SMYA XLIV) sivulla 17 julkaistussa kuvassa keskellä näkyvä riihi on yhä paikallaan sijainnissa $x = 6780\ 43$, $y = 1572\ 62$. Kuva on otettu ehkä navetan ajosillalla seisten (ajosilta sijainnissa $x = 6780\ 29$, $y = 1572\ 69$). Cleve on todennut kuvatekstissään A-kalmiston sijaitsevan pellolla, kuvan keskellä olevan riihen takana.

Koetin tiedustella kartanon asioita tuntevilta henkilöiltä, missä A-kalmiston vuosien 1933 ja -34 kaivauskohdat ovat. Niistä ei kuitenkaan lisää tietoa ollut saatavilla. Kysyin asiaa Vanhan-Kartanon nykyiseltä tilanhoitajalta Jouko Mäkiseltä sekä kartanossa n. 45 vuotta työssä olleelta Toivo Haanpäältä.

Käydessäni peltoaukealla, josta A-kalmisto on todettu, tarkasteluolosuhteet olivat hyvät. Pellolla ei vielä ollut pitkäksi kasvaneita oraita. Irtolöytöjä en havainnut, en liioin värjäytymiä pellon pinnassa.

Yhdessä kohtaa pellon kulma on huomattavan kivinen. Siinä ollut kivikko oli tullut esille ojankaivuussa entisen tien laidoilta, kertoi tilanhoitaja Mäkinen.

Pelto on hienoa hiekkaa, ehkä osaksi saven tai siltin sekaista. Maasto on hyvin tasaista. Pellossa on vain vähän kiviä, paitsi em. kohdalla, josta kiviä oli tullut ojankaivuussa.

Peruskartalla niemen kärjen lähellä oleva muinaisjäännöksen merkki ei ole A-kalmiston todellisella sijaintikohdalla, mikä selviää Cleven mainitussa teoksessa sivulla 17 olevasta sijaintimääritelmästä. Tämä Cleven määritelmä vastaa sitä, mikä on Satakuntaliiton julkaisun A:216 kartassa esitetty. Tietääkseni tuo julkaisussa oleva kartalle tehty paikannus perustuu Cleven julkaisemattomiin muistintietoihin.

Tulkinta: -

Luokkaehdotus ja ehdotus suoja-alueeksi: Entisiin ei muutosehdotuksia.

Negatiivit:

- Kuvia pellostä alueelta, josta on löytynyt rautainen keihäänkärki, sama esine, josta on mainittu kohdassa "Lähilöydöt", että se on löytynyt sijainnista $x = 6780\ 50-55$, $y = 1572\ 50-55$.
- A-kalmiston ympäristö.

Piirroksat: -

Lähilöydöt: Lähimmät keihäänkärki KM 8810, ja väkipuukko KM 9462 ("Skelettgravfälten på Kjuloholm i Kjulo I" (SMYA XLIV), sivut 15-16 ja 48.). Lisäksi yksi keihäänkärki, joka on löydetty sijainnista $x = 6780\ 50-55$, $y = 1572\ 50-55$, ja joka on toimitettu Satakunnan Museolle ja sieltä 18.1.1995 museovirastolle. Muutoin B- ja C-kalmistot löytyneen ja lähilöytöineen.

Tarinoita ja muistitietoa: -

KÖYLIÖ 18 (kaksi toisiaan lähellä sijaitsevaa kalmistoa samalla numerolla)

{ KÖYLIÖ
Vanhakartano
Meijeri eli
B-kalmisto

PK 1134 11 KÖYLIÖNJÄRVI

x = 6780 12-36

y = 572 64-82

z = 42-49

Koordinaatit Satakuntaliiton julkaisun A:216 mukaan; niiden osoittama alue sisältää sekä B- että C-kalmiston alueen.

- Toinen lähekkäisistä rautakautisista kalmistoista. I.

B-kalmiston ajoitetut haudat ovat **600-luvun jälkipuoliskolta** (Cleve, Nils: Skelettgravfälten på Kjuloholm i Kjulo I, Suomen Muinaismuistoyhdistyksen aikakauskirja XLIV, H:fors 1943, s. 176.).

- Inventointikäynnin ajankohta 28.5.1996.

Aiemmat muistiinmerkinnät ja numerotunnukset:

- Kaivaus 1938 (Nils Cleve).

- Inventoitu v. 1953 numerolla 2.

- Tarkastuksia vuosina 1986 ja 1992; ne ovat koskeneet joko tätä kalmistoa tai C-kalmistoa tai molempia.

- Mj. rek. nro 319 1 0018 (yhdessä C-kalmiston kanssa).

Löydöt: SM 2187 (keihäänkärki), KM 10751:1-22 (kalmistolöytöjä), KM 10955:1-80 (kaivauslöytöjä).

Sijaitsee: Köyliön kirkosta 0,5 km pohjoiseen.

Tarkastus 1996:

Kaivauskartoissa näkyvä konttorirakennus on yhä olemassa. Sen sijainti on: x = 6780 21, y = 1572 76. Meijerirakennus lienee yhä sama, mikä näkyy kaivauskartoissa. B-kalmistoa on tutkittu suunnilleen sijainnissa: x = 6780 17-24, y = 1572 76-82.

B-kalmisto: Kartan: on konttoria vastapäätä ajotien takana on vanhan meijerin tiilirakennus. Meijerin rakennuksen ympärillä on kaivauksin tutkittuja B-kalmiston osia. Maasto on loivasti koilliseen viettävää pihamaata, maalaji on hiekkaa. Havaintomahdollisuudet olivat vähäiset, koska pihamaalla ei juuri ollut näkyvissä kasvillisuudesta vapaita maaleikkauksia tai kaivantoja.

Luokkaehdotus ja ehdotus suoja-alueeksi: Nämä esitetään jäljempänä C-kalmiston yhteydessä, jolloin on huomioitu sekä B- että C-kalmisto että hävinneen kappelin paikka.

Valokuvat: B-kalmiston sijaintikohta lännestä.

Piirroksat: Cleven teoksessa "Skelettgravfälten på Kjuloholm i Kjulo I" on B-kalmistoa esittäviä karttoja (Pl. 31-32.). Niistä näkyy mm. kaivausalueiden sijainti konttorirakennukseen ja meijeriin nähden.

Lähilöydöt: KM 8810 (keihäänkärki), KM 9462 (veitsi), KM 10955:81-83 (pala pronssivannetta, savikiekon katkelma, palanutta savea). A- ja C-kalmistojen löydöt. Lähistöllä entinen kappelin paikka.

Tarinoita ja muistitietoa: -

KÖYLIÖ 18 (kaksi toisiaan lähellä sijaitsevaa kalmistoa samalla numerolla)

{ KÖYLIÖ
Vanhakartano
Lallin kalmisto
C-kalmisto

PK 1134 11 KÖYLIÖNSAARI

x = 6780 12-36

y = 572 64-82

z = 42-49

Koordinaatit Satakuntaliiton julkaisun A:216 mukaan; niiden osoittama alue sisältää sekä B- että C-kalmiston alueen.

- Toinen lähekkäisistä rautakautisista kalmistoista. I.

C-kalmiston ajoitetut hautaukset ovat pääosin ajanjaksolta, joka ulottuu **900-luvun loppuvuosikymmeniltä aina ristiretkiajan alkuun**. Jotkut löydöistä kylläkin ovat ajoitetut niin vanhoiksi tai niin nuoriksi, että niitä ei voi sijoittaa tälle samalle aikavälille, johon löydöstön pääosa kuuluu (Cleve, Nils: Skelettgravfälten på Kjuloholm i Kjulo II, Suomen Muinaismuistoyhdistyksen aikakauskirja XLIV,2, H:fors 1978, s. 194-197.).

- Inventointikäynnin ajankohta 28.5.1996.

Aiemmat muistiinmerkinnät ja numerotunnukset:

- Kaivaus 1925 (Hackman)

- Kaivaus 1926 (Nordman ja Cleve)

- Kaivaus 1934 (Cleve)

- Inventoitu v. 1953 numerolla 3.

- Tarkastuksia 1986 ja 1992; ne ovat koskeneet joko tätä kalmistoa tai B-kalmistoa tai molempia.

- Mj. rek. nro 319 1 0018 (yhdessä B-kalmiston kanssa).

Löydöt: KM 3574:506 (koruneula, Cleve, Skelettgravfälten ... II, s. 12 ja 18, kuva), KM 8602:1-195 (kaivauslöytöjä), KM 8602 A:1-125 (kaivauslöytöjä), KM 8613:1-23 (kalmistolöytöjä), KM 8723:1-1189 (kaivauslöytöjä), KM 9831:1-119 (kaivauslöytöjä).

Sijaitsee: Köyliön kirkosta 0,5 km pohjoiseen.

Tarkastus 1996:

Lallin kalmisto eli C-kalmisto on Köyliön vanhankartanon karjasuojien ja muiden talousrakennusten vaiheilla. Sijainti näkyy valokuvista ja piirroksista, jotka ovat Cleven teoksessa Skelettgravfälten ... II sivuilla 10-16. C-kalmistoa on tutkittu suunnilleen sijainnissa: x = 6780 22-26, y = 1572 61-68. Ainakin sen pohjois- ja itäpuolella olevat lähimmät rakennukset ovat samat, jotka näkyvät kaivauskartoilla ja kaivauksilla otetuissa valokuvissa.

C-kalmisto: Kaivauksin tutkitut C-kalmiston osat ovat karjapihalla ja sen länsilaidalla olevan rakennuksen länsipuolella. Maasto on karjapihan ulkopuolella länteen viettävää, muualla tasamaata. Havaintomahdollisuudet olivat vähäiset, koska pihamaalla ei juuri ollut näkyvissä kasvillisuutta vailla olevia maaleikkauksia.

Lähellä kalmistoaluetta on sijainnut **kappeli** ainakin jo v. **1688** (vrt. ss. 84-85; V. Salminen, Köyliön pitäjän historia, II painos; karttaliite, jossa Olof Mörtin kartta Kirkkosaaresta.). Kalmistoalueella ennen ollutta **sudenkuoppaa** (Cleve, Skelettgravfälten ... II, s. 10, 13.) ei ole enää.

Luokkaehdotus ja ehdotus suoja-alueeksi: Satakuntaliiton julkaisussa A:216 esitetty suoja-alue, jonka piirissä B- ja C-kalmisto ovat, ei ehkä

nykyisellään suojaa mainittua hävinneen kappelin paikkaa. Suoja-alueetta olisi tarpeen laajentaa riittävän suureksi niin, että entinen kappelin paikka siihen liittyvine hautausmaineen tulisi suoja-alueen piiriin.

Valokuvat: – Karjapihaa, jolla C-kalmisto sijaitsee.
– C-kalmiston läntisintä osaa.

Piirroksat: Cleven mainitussa teoksessa Skelettgravfälten ... II sivuilla 10, 11 ja 13 on kaivausalueen karttoja, joista mm. selviää tutkimusalueiden sijainti rakennuksiin nähden.

Lähilöydöt: KM 8810 (keihäänkärki), KM 9462 (veitsi), KM 10955:81–83 (pala pronssivannetta, savikiekon katkelma, palanutta savea); A- ja B-kalmistojen löydöt. Lisäksi kalmiston eteläpuolella on kappelin paikka.

Tarinoita ja muistitietoa: –

KÖYLIÖ 19

{ KÖYLIÖ
Lähde
Kirkkokari

PK 1134 11 KÖYLIÖNJÄRVI

x = 6782 78

y = 571 57

z = 43

Koordinaatit Satakuntaliiton julkaisun A:216 mukaan.

- Keskiaikaisen kappelin paikka. I.
- Inventointikäynnin ajankohta 15.5.1996.
- Aiemmat muistinmerkinnät ja numerotunnukset:
 - Käsitellyt K. Killinen kirjoituksessaan "Kiinteitä muinaisjäänneksiä Loimijoen kihlakunnassa", Suomen Muinaismuistoyhdistyksen aikakauskirja II, Helsinki 1877.
 - Käsitellyt V. Salminen seuraavissa julkaisuissa:
 - Köyliön pitäjän historia. Toinen painos: Rauma 1969.
 - Suomen Museo / Finskt Museum XII. 1905.
 - Suomen Museo XVIII. 1911.
 - Otto Alceniuksen yhteenveto Kirkkokarin kolikkolöydöistä "Förteckning öfver mynt funna i S:t Henriks bönekapell i Kjulo" julkaisussa: Suomen Museo / Finskt Museum XII. 1905.
 - Käsitellyt Jalmari Jaakkola seuraavissa julkaisuissa:
 - Satakunta II. 1911.
 - Suomen Museo XVIII. 1911.
 - Käsitellyt J. Rinne julkaisussa Suomen Museo XVIII. 1911.
 - Inventoitu v. 1953 numerolla 1.
 - Mj. rek. nro 319 1 0019.

(KM 3904 : 1-12, historia)

Löydöt: Kaivauslöytöjä vuosina 1904–5 toimitetuilta kaivauksilta. Tätä kirjoittaessani ei ole tiedossani, missä löydöt ovat, museoviraston rakennushistorian osaston kokoelmissa vaiko jossakin muualla.

Sijaitsee: Köyliön kirkosta 3,4 km pohjoisluoteeseen.

Tarkastus 1996:

Pienessä luodossa Köyliönjärvässä lähellä Lähteenkylän rantaa. Nykyisellään luoto kohoaa enimmillään, sikäli kuin osasin hahmottaa, vain 1–1½ m järven pinnasta. Luodon rannat ovat hiekkapohjaisia. Maan pinnassa on näkyvillä runsaasti kivenlohkareita. Luodolla kasvaa kuusia ja lehtipuita.

Kaivauslöydöissä kiinnostavat huomiota mm. värilliset lasinpalat ja lasinpuitteisiin kuuluneet lyijypalat sekä runsaat kolikkolöydöt. Väitteet paikalla sijainneesta kappelista ovat niin ollen hyvin perusteltavissa. Alla mainittu J. A. Lindströmin tiedonanto, että vielä "miespolvi sitten" olisi luodolla näkynyt hirsikerta, on vuodelta 1868. Siitä on johdettavissa, että kappeli olisi hävinnyt viimeistään 1800-luvun alkupuoliskon kuluessa, mutta todennäköisemmin vieläkin varhemmin. Killisen mukaan oli "Tateen 80-vuotias muori" kertonut äitinsä äidin vielä käyneen Kirkkokarilla olleessa kirkossa. Jos tähän lisäksi oletetaan, että mainittua kertojan äidinäitiä seuraavien sukupolvien aikana ei tuo kirkko olisi enää ollut käytössä, tullaan siihen, että kappeli olisi perimätiedon mukaan jäänyt käytöstä joskus 1700-luvulla. Vanhin Kirkkokarilta löytyneistä ajoitetuista kolikoista on lyöty Albrekt Mecklenburgilaisen hallituskaudella (1364–1389). Nuorin yllä mainitussa Alceniuksen yhteenvedossa käsitelty kolikko on Aadolf Fredrikin (1751–1771) ajalta oleva hopeaäyri. Salmisen mukaan (Suomen Museo / Finskt Museum 1905, s. 84) luodosta olisi myös löytynyt Aadolf Fredrikin hallituskautta nuorempia kolikoita – sen tarkemmin ei Salminen ikää ole maininnut.

Luokkaehdotus ja ehdotus suoja-alueeksi: Entisiin ei muutosehdotusta.

Valokuvat: Kirkkokari Lähteenkylän rannasta katsottuna kuvattu 17.6.1996.

Piirroksat: –

Lähilöydöt: –

Tarinoita ja muistitietoa: Kerrotaan, että 1800-luvulla paikkakuntalaiset olivat huvikseen etsiskelleet kolikoita luodon maaperästä. Yleisimmin oli löytynyt kuparikolikoita, jonkin verran myös hopeakolikoita.

Köyliön ensimmäinen kirkko oli kansantarun mukaan ollut tässä luodossa. Kirkon oli rakentanut piispa Henrik. Lalli olisi tarun mukaan surmannut piispa Henrikin joko tällä luodolla tai jäällä sen lähellä.

Pastori J. A. Lindström on kirjeessään 28.8.1868 A. H. Reinholmille ilmoittanut, että vielä miespolvi sitten on nähty hirsikerta sillä paikalla, jossa kirkon oli väitetty olleen. (Salminen, Suomen Museo / Finskt Museum 1905, s. 73–74.)

KÖYLIÖ 20

{ KÖYLIÖ
Lähde
Kirkkoniemi

PK 1134 11 KÖYLIÖNJÄRVI

x = 6783 22

y = 571 60

z = 42–43

Koordinaatit Satakuntaliiton julkaisun A:216 mukaan.

– Keskiaikaisen hautausmaan paikka? I.

– Inventointikäynnin ajankohta 15.5.1996.

Aiemmat muistiinmerkinnät ja numerotunnukset:

- Inventoitu v. 1953 numerolla 2.
- Mj. rek. nro 319 1 0020.
- Käsitelty kirjallisuudessa: Salminen, V: "P. Henrikin saari Köyliössä". Suomen Museo / Finskt Museum 1905.

Löydöt: -

Sijaitsee: Köyliön kirkosta 4 km pohjoiseen.

Tarkastus 1996:

Peltoaukeamalla en havainnut mitään merkkejä mahdollisen hautausmaan sijainnista. Aikaisemman inventointikertomuksen tietojen mukaan hautoja olisi ollut pellon reunassa ennen kasvaneen viiden pihlajan alla. Isäntä Antti Tare arveli lähistöllä asuvan Anni Mannilan ehkä muistavan pihlajien sijaintikohdan. Kun kysyin Anni Mannilalta, hän kertoi muistavansa peltoaukeamalla kasvaneet pihlajat. Hän kumminkin arveli, ettei enää osaisi pihlajien sijaintikohtaa paikantaa.

Hautojen sanottu sijainti on esitetty valokuvan avulla Unto Salon inventointikertomuksessa vuodelta 1953.

Tulkinta: -

Luokkaehdotus ja ehdotus suoja-alueeksi: Ei muutosehdotusta entisiin.

Valokuvat: -

Piirroksiset: -

Lähilöydöt: Kirkkokarin (19) löydöt.

Tarinoita ja muistitietoa: Perimätietoa Salmisen mukaan: "Saaren kohdalla, järven itärannalla, kerrotaan ennen olleen hautausmaa, ja tätä rantaa nimitetään vielä 'kirkkoniemeksi'. Mainittu ranta on ensin matalaa niittyä, joka sitten kohoaa, ja tällä penkereellä pitäisi hautausmaan olleen."

Salminen toteaa, ettei penkereestä ole kaivettaessa mitään löydetty, vaikka maata oli näytty ennen syvemmältä käsitellyn. (Salminen, Suomen Museo / Finskt Museum 1905, s. 74.)

Suomen Museo 1908, n:o 1, sivu 21: "Köyliössä sanottiin aarniovalkean lieskan olevan ihan kuin tavallinen tuli, paitsi että se on valkosta ja lekottaa 'panee'. Sen pitäjän *Lähteen* talon vainiolla paloi kerran aarniovalkea, mutta katsojat puhuivat keskenään, ja se hävisi. Samaten kävi siellä *Kirkkoniemellä*, jossa oli palanut kaksi valkeaa, mutta kun järveltä laskettiin rantaan ja puhuttiin, niin valot sammuiivat. - Vielä on aikanaan aarnihauta palanut *Tareen* talon humalistossa, jonka nyt järvi on alta syönyt, niin että se on vyörynyt veteen. Jos, sanottiin, vesi vielä syö maata 60 vuoden kuluessa samassa määrin kuin viimeksi kuluneena 60 vuotena, niin lainehtii Tareen talon nykyisellä kohdalla silloin järvi."

KÖYLIÖ 21

{ KÖYLIÖ
 { Ehtamo
 { Ketunoja

PK 1134 08 EURA

x = 6785 90

y = 565 78

z = 50

Koordinaatit Satakuntaliiton julkaisun A:216 mukaan.

- Kiviröykkiö. II.
- Inventointikäynnin ajankohta 23.5.1996.
- Aiemmat muistiinmerkinnät ja numerotunnukset:
- Tarkastanut Tuula Heikkurinen-Montell 18.5.1988.
- Mj. rek. nro 319 1 0021

Löydöt: -

Sijaitsee: Köyliön kirkosta 9,5 km luoteeseen.

Tarkastus 1996:

Lhjä röykkiö. Sijaitsee pihamaalla siten, että lähes sivuaa asuinrakennuksen kuistin kulmaa. Röykkiö on rakennettu kallionnokalle, joka on osittain avokalliota. Kallio kohoaa sillä kohtaa loivasti ympäristöstään. Lähistöllä valtapuina ovat kuusi ja mänty. Maaperää peittää sammal; puolukka viihtyy. Röykkiön kivet ovat pyöristymättömiä, suurimmalta läpimitaltaan 20–50 cm. Röykkiön pituudeksi ja leveydeksi on v. 1988 todettu 2,7 ja 2,5 m; niitä en ryhtynyt nyt mittaamaan. Pohjan muoto on pyöreä. Röykkiön korkeutta on vaikea arvioida, ehkä se on n. 0,3 m:n luokkaa. Röykkiö on melko tasaisella kalliopinnalla; kivien alla ei vaikuttaisi olevan kalliossa syvennyttä tai koveruutta. Humusta on kivien välissä paksu kerros. Röykkiön keskellä kasvaa mänty. Kuparinen muinaisjäännöksen rauhoituskilpi on asetettu röykkiön päälle männyn tyvelle.

Tulkinta: Lienee melkoisella varmuudella pieni hautaraunio. Sijaintipaikka on sellainen, että rantamuodostumaksi tai kaskiraunioksi selittäminen ei käy päinsä.

Luokkaehdotus ja ehdotus suoja-alueeksi: Entisiin ei muutosehdotusta.

Valokuvat: mustavalko- ja diakuva 23.5.1996.

Piirroksat: -

Lähilöydöt: Eskonkallion ja Halmisen kivikautiset asuinpaikat.

Tarinoita ja muistitietoa: -

KÖYLIÖ 22

{ KÖYLIÖ
 { Alantila

PK 1134 11 KÖYLIÖNJÄRVI

x = 6784 93 – 6785 07

y = 570 56–62

z = n. 45

Koordinaatit yllä Satakuntaliiton julkaisun A:216 mukaan. Tämän kohteen kanssa samaan kokonaisuuteen voitaneen lukea kohde, jonka Unto Salo on Paavo Varpialan myötävaikutuksella tarkastanut 4.9.1961. Tuolloisen tarkastuskohteen sijainti peruskoordinaatein ilmoitettuna on seuraava:

x = 6784 65–85

y = 1570 34–54

z = n. 42,5 – 47,5

- Kivikautinen asuinpaikka. II.
- Inventointikäynnin ajankohta 15.5.1996.
- Aiemmat muistiinmerkinnät ja numerotunnukset:
 - Tarkastus 4.9.1961, Unto Salo.
 - Tarkastus 6.10.1992, Tuula Heikkurinen–Montell.
 - Mj. rek. nro 319 1 0022.

Löydöt: Kivikirves (KM 27143), kvartsiesine, iskos (KM 28016), iskoksia ja teelmä (KM 29797–29798), kaksi kirvestä, kaksi talttaa, reikäkivi (SM 16341:1–5).

Sijaitsee: Köyliön kirkosta 6 km pohjoiseen.

Tarkastus 1996:

Molemmat tarkastuskohteet ovat Köyliönjärven pohjoisimpaan lahdelmaan laskevan puron länsirannalla. Muinaisjäänös sijoittuu tässä peltolohkoille ja pihamaille. Maasto laskee itään purolle päin. Vuoden 1961 tarkastuskohde on hiukan vajaat 200 m puron laskemissuuntaan eli etelälounaaseen vuoden 1992 tarkastuskohteesta. Pyhän Henrikintie kulkee näitten tarkastuskohteitten välistä.

Tarkkaillessani pellon pintaa yläjuoksulla olevassa kohteessa edellä mainittujen koordinaattien osoittamalla kohdalla havaitsin pellostä yhden iskokselta näyttävän kvartsin sirun, mutta en mitään muuta, minkä olisi voinut katsoa muinaisjäänöksen tunnusmerkiksi. Havaintomahdollisuudet olivat hyvät. Pellon maaperä oli hiekkaa. Mahdollisesti palaneita kiviä oli peltoaukeaman eteläpäässä olevassa kivikasassa.

Alajuoksulla havaitsin peltomaasta teelmän ja iskoksia kohdasta x = 6784 75, y = 1570 43. Tämän löytökohdan ja peruskartassa näkyvän Sepposen tilan asuinrakennuksen välinen pieni peltolohko oli kylvetty, eikä omistaja luvannut minun mennä kävelemään sillä peltolohkolla. Yksi porfyryri-iskos löytyi kohdasta x = 6784 78, y = 1570 36. Maalajina on hieno hiekka. Muita asuinpaikan tunnusmerkkejä kuin iskokset ja hioin en havainnut.

Tulkinta: –

Luokkaehdotus ja ehdotus suoja-alueesta: Suoja-alue-rajauksen piiriin tulisi lukea myös se maastonkohta, josta edellä mainitut löydöt SM 16341:1–3, :5–6 ja KM 29798 ovat havaitut. Karkeasti koordinaateilla määritettynä olisi tuo maastonkohta sijainnissa: x = 6784 66–83, y = 1570 34–55.

Valokuvat: – Alantilan peltovainio etelästä.
– Näkymä koillisesta Sepposen tilan pihapiiriä kohti.

Piirroksat: Unto Salon tarkastuskertomukseen kuuluu irtolöytöpaikkoja esittävä piirros.

Lähilöydöt: Tarkastuskohteitten väliltä Orren pihamaalta (sijainti: x = 6784 88, y = 1570 56) on löytynyt kivikirves, joka on ollut Tuiskulan kansakoululla säilytettävänä.

Tämä asuinpaikka (22) on hyvin lähellä Tuhkanummen rautakautisen kalmiston (16) seutuja.

Tarinoita ja muistitietoa: –

KÖYLIÖ 23

{ KÖYLIÖ
 Tuiskula
 Parkkila II

PK 1134 08 EURA

x = 6786 42

y = 565 82

z = 50

Koordinaatit Satakuntaliiton julkaisun A:216 mukaan.

- Kiviröykkiöitä. II.
- Inventointikäynnin ajankohta 20.5.1996.
- Aiemmat muistiinmerkinnät ja numerotunnukset:
- Ei inventoitu v. 1953.
- Tarkastanut Paula Purhonen 13.9.1979.
- Mj. rek. nro 319 1 0023.

Löydöt: –

Sijaitsee: Köyliön kirkosta 10 km.

Tarkastus 1996:

Kohde on Kalmeentien alkupäästä n. 140 m koilliseen, sijaitsee länteen viettävässä mäen rinteessä, lähempänä mäen juurta kuin lakea. Ympärillä on valtapuuna kuusi; myös mäntyjä on lähellä. Maaperää peittää sammal. Mustikka viihtyy. Rinteessä on luonnostaan runsaasti kivenlohkareita. Lähellä ei ollut rakennuksia inventointikäynnin aikaan. Melko lähelle rakennettiin parhaillaan asuinrakennusta.

Rinteestä hahmotin kuusi kiviröykkiötä (v:n 1979 tarkastuskertomuksen mukaan niitä olisi pari–kolme enemmän). Havaitsemani kuusi olivat noin 10 m × 30 m laajalla alueella. Viisi on keskenään lähes samalla korkeudella rinteessä. Kuudes on näitä alempana. Kaikki sijaitsevat maapohjalla.

Kivikot ovat sammalten peittämiä. Yhteistä kaikille on koostuminen suurista kivistä. Sammalten peitosta näkyi tuskin yhtään sellaista kiveä, jonka suurin läpimitta olisi ollut alle 25 cm. Silmäkivimäisiä huippuja on useammassa. Koetin havaita pystykivien tuiksi asetettuja pienempiä kiviä, jotka on mainittu v:n 1979 tarkastuslonteossa, mutta en niitä havainnut. Pohja-alaltaan pienimmän havaitsemani kivikon korkeimmalla olevan kiven alla, kuin kiilakivenä, on tämän kiven syrjästä lohjennut kappale (näky

valokuvissa). Röykkiöiden pohjat ovat pitkänomaisia tai epämääräisen pyöreitä.

Havaitsemiani mittoja (korkeudet arviolta):

- 2,4 × 4,3 m; kork. 0,4 m.
- 5,0 × 2,3 m; kork. 0,4 m.
- 1,4 × 1,5 m; kork. 0,6 m.
- 4,2 × 4,5 m; kork. 0,5 m.
- 2,6 × 2,1 m; kork. 0,5 m.

Tulkinta: Tässä on rantavallien sijaintipaikoillekin tavallinen jyrkähkö rinne, jollainen kykenee pysäyttämään ahtojäiden työntämiä kiviä. Kiviä ei tässä ole rantavallin tavoin pitkänä yhtenäisenä vyönä. Kuitenkaan en pitäisi mahdollisuutena sitäkään, että kohde olisi tavalla tai toisella syntynyt luonnonmuodostuma. Se saattaa myös olla muinaisjäännös, siltikin, vaikka sijainti on ainakin hautaröykkiöille epätyypillinen.

Luokkaehdotus ja ehdotus suoja-alueeksi: Entisiin ei muutosehdotusta.

Valokuvat: 1) Kivikoista pienialaisin; näkyy kivien välissä oleva ylemmästä kivistä lohjennut kivi. Kuvattu NW:stä.

2) Selkeimmin hautaröykkiötä muistuttava kohteen osa. Sijaitsee muita alempana. Kuva NE:stä.

Piirroksat: -

Lähilöydöt: Parkkilan kivikautinen asuinpaikka (11) on noin 150 m tästä kohteesta etelään.

Tarinoita ja muistitietoa: -

KÖYLIÖ n:otta

{ KÖYLIÖ
 Tuiskula
 Pallivainii/
 Kirkkopolunvainii

PK 1134 08

x = n. 6786 22

y = n. 1565 28

z = 40-42,5

- Kivikautinen asuinpaikka.

Aiemmat muistiinmerkinnät ja numerotunnukset:

- Paula Purhosen tarkastuskäynti 1981 (tark:kert. top. ark. Diar. 5.8.1981).

(Tätä kirjoitettaessa en ole nähnyt mainittua tarkastuskertomusta.)

Mj. rek. nro

Löydöt: KM 21152 (aineskappale piitä), KM 29787 (kivitaltta ja iskoksia).

- Löydöt numerolla KM 21153:1-4 (hioimen katkelma, aineskappale kvartssia, kappale porfyryä ja porfyryri-iskos) ovat joko tältä samalta asuinpaikalta tai kohdasta 6786 06, 1565 00, mikä saattaa olla tämän asuinpaikan ulkopuolella. Lähempien tietojen puuttuessa sijoitan KM 21153:n kohtaan "Lähilöydöt".

Ensimmäisenä lienee Kirkkopolunvainiin löytökohdat keksinyt Inkeri Marttila. – Ainakin on hän poiminut useat em. löydöistä.

Sijaitsee: Köyliön kirkosta 10 km luoteeseen.

Tarkastus 1996:

Asuinpaikka on Vainio–Marttilan tilan maalla, peltolohkolla, jota kutsutaan Kirkkopolunvainiiksi. Maasto on tasaista jokirantaa, paikoin hiekkaa ja hiesua, paikoin savista hiesua. Pellossa on melkoisesti pikkukiviä luonnostaan. Käydessäni paikalla peltoa oli juuri muokattu, niin että hienorakeinen maa-aines peitti kivien pintaa. Tarkasteluolosuhteet olivat siksi heikonpuoleiset. Havaitsin pellostä kvartsiytimen, mutta en mitään muita asuinpaikan tuntomerkkejä.

Tulkinta: Numerolla KM 21152 oleva aineskappale piitä on löytynyt sijainnista $x = 6786\ 24$, $y = 1565\ 30$. Melko läheltä sitä kohtaa, ehkä siitä noin 20 m lounaaseen, löysin inventointikäynnilläni kvartsiytimen. Ehkä nuo löytökohdat kuuluvat kivikautisen asuinpaikan piiriin, mutta tämän maastokäynnin perusteella en osaa sanoa mitään tarkempaa asuinpaikan ulottuvuuksista enkä siitä, kuinka laaja suoja-alueen olisi tarpeen olla.

Luokkaehdotus ja ehdotus suoja-alueeksi: Rauhoitusasteluokaksi sopisi II. Mitä suoja-alueeseen tulee, kts. edellinen kohta "Tulkinta".

Valokuvat: –

Piirroksat: –

Lähilöydöt: Lähellä sijaitsevia kivikautisia asuinpaikkoja ovat n:ot 4–6 sekä vastakkaisella puolen Köyliönjokea n:o 11. – Seuraavat löydöt, vaikkakin ovat lähilöydöiksi luettuja, saattavat olla tässä tarkoitettavalta Kirkkopolunvainiin asuinpaikalta: KM 21152 (pii-iskos), KM 21153:1–4 (hioimen katkelma, aineskappale kvartssia, kappale porfyryriä ja porfyryri-iskos; vrt. kohta "Löydöt"), KM 29788 (reikäkiven katkeima).

Tarinoita ja muistitietoa: Aiemmin on löytöpaikan läheltä kulkenut kirkkopolku Euran kirkolle. Tämän kertoi Inkeri Marttila.

KÖYLIÖ n:otta

{ KÖYLIÖ
Paavola

PK 1134 10 SÄKYLÄ

$x = 6775\ 79-84$

$y = 1573\ 33-39$

$z = 40-42,5$

– Kivikautisten irtaimien esineitten löytöpaikka.
Aiemmat muistiinmerkinnät ja numerotunnukset: Vain löytötietoja.

Löydöt: KM 16888:1–2 (kaksi kivitalttaa).

Sijaitsee: Köyliön kirkosta n. 4 km suoraan etelään.

Tarkastus 1996:

Löytöpaikka on Köyliönjärven eteläpäässä rantakaistaleella, jossa on useita kesämökkejä. Tontti, jolta kivitaltat on löydetty, on tasaisessa maastossa. Maanomistaja kertoi minulle, että siinä oli maaperä ollut kosteata ja lepikon vallassa, ennen kuin paikalle oli ajettu täytemaakuormia. Täytemaan alla lienee nykyisin talttojen löytöpaikkakin, joka on sijainnut ilmoituksen mukaan 27 m tontin kaakkoiskulmasta länteen. Maaperä on lähes vailla kiviä. Tontti rajoittuu järveen, toisiin tontteihin ja peltomaahan. Pellossa maakerros oli savea. Koska pellon pintaa peittivät sammal, nurmi ja koivunlehtikerros, olivat tarkastelumahdollisuudet vähäiset.

Tulkinta: Jos löydöt (KM 16888:1-2, KM 17290 ja KM 25635; kts. kohta "Lähilöydöt") ovat suhteellisen pieneltä alalta, mitä ei ainakaan löytökortistosta saatavien tietojen perusteella voi varmuudella todeta, ne lienevät tallennetut asuinpaikalta (miksei vaihtoehtoisesti uhripaikalta, mikäli oletetaan, että esine olisi voinut kelvata kivikaudella uhriantimeksi rikkinäisenä). – Löytötiedoissa ei ole mitään viitettä siihen, että löytäjä olisi mahdollisesti otaksunut kivitalttojen tulleen tontille täytemaan mukana.

Luokkaehdotus ja ehdotus suoja-alueeksi: III, ei suoja-aluetta. Mitään havaintoja säilyneistä muinaisjäännöksen osista ei toistaiseksi ole saatu. Tähän mennessä tunnetut löytökohdat ovat paikalla, johon sanottiin ajetun täytemaata.

Valokuvat: –

Piirroksat: –

Lähilöydöt: KM 17290 (kivikirveen katkelma) ja KM 25635 (reikäkivi) saattavat olla joko samalta kohtaa tai melko läheltä löytyneitä.

Tarinoita ja muistitietoa: –

KÖYLIÖ n:otta

{ KÖYLIÖ
Lallin asumus

PK 1134 08 EURA

x = 6788 76

y = 1567 16

z = 57,5-60

– Asumus, epämääräiseltä ajalta.

Aiemmat muistiinmerkinnät ja numerotunnukset: ei tiedossani yhtään, mutta paikalla on kumminkin muistokivi ja istuinpenkki.

Mj. rek. nro: –

Löydöt: –

Sijaitsee: Ilmiinjärvestä 1½ km luoteeseen, lähellä Järpinkolinsuota.

Tarkastus 1996:

Kohde on merkitty rastilla v:n 1985 peruskarttalehdelle. Lallin asumus

on aivan Järpinkolinsuolta vesiä juoksuttavan ojan tai puron vierellä ja samalla tien vieressä.

Maastossa erottuu tiheän ryteikön alta kivirakenne, joka vaikuttaa ehjältä kiukaalta. Kivikoko rakenteessa on yleensä rajoissa 25 cm – 40 cm. Ryteikkö esti rakenteen lähemmän tarkastelun. Paikalla on kiveen kiinnitetty muistokilpi ja puinen istuinpenkki.

Latomus on tasaisessa etelään viettävässä mäenrinteessä. Maalaji on hiekkaa ja multaa. Puron reunat ovat jyrkät. Puusto paikalla on sekametsää. Maan pinnassa kasvaa näkyvimmin sananjalkoja ja heinikkoa.

Tulkinta:

Tiedossani ei ole, millä perusteella Lalli-nimi on yhdistetty tähän muinaisjäänökseen. Kansantarinoiden mukaan murhamies Lalli olisi piileskellyt kaukana kylistä (tarinoita esiteltä esim. V. Salmisen teoksessa "Köyliön pitäjän historia", 2. painos, Rauma 1969, s. 13 alkaen), ehkä nämä tarinat on yhdistetty Järpinkolinsuon seutuun.

Lalli-nimistön yhteydessä tulkoon mainituksi, että Köyliön Vuorenmaalla asuva historianharrastaja Juha Honkanen on todennut Lalli-nimistöä Köyliön Kankaanpään ja Karhian kylien isojakokartoista. Kartoissa tai niiden selitysosassa esiintyy paikannimi "Lallinhaara" sekä sellaisenaan että osana toista paikannimeä tarkoitettaessa lohkoja, jotka ovat koordinaatein sanottuna suunnilleen sijainnissa: $x = 6773\ 80 - 6774\ 44$, $y = 420\ 70 - 421\ 00$. Peruskarttalehti on 2112 01 RUTAVA. (Tietoja muusta Lalli-nimistöstä on esim. V. Salmisen "Köyliön pitäjän historiassa", 2. painos 1969, sivulla 13–16.)

Luokkaehdotus ja ehdotus suoja-alueeksi: II. Muinaisjäänöksen ympärille tarvittaisiin tässä ehkä suunnilleen noin 20 m leveä suoja-alue.

Valokuvat: Dia, jossa näkyy muistokivi.

Piirroksat: –

Lähilöydöt: –

Tarinoita ja muistitietoa: Juuri tähän maastonkohtaan liittyvää muistitietoa tai tarina-ainesta ei ole tiedossani.

Valokuvat

Negatiivit

Filmi I

15.5.1996

- Järvenpää, Alantila (22), kivi-kautista asuinpaikkaa. Kuvattu etelästä. (negatiivit 1-2)
- Järvenpää, Sepponen. Kuvan esittämä maastonkohta on noin 100 m:n päässä Alantilan asuinpaikasta (22). Kuvassa näkyvältä pelloilta on löydetty mm. pitkä oikokirves SM 16341:1. Vasemmalla näkyvä rakennus on sama, joka on taustalla Unto Salon v. 1961 ottamassa Satakunnan Museon kokoelmien valokuvassa 3051a. (neg. 3-4)

20.5.1996

- Tuiskula, Parkkila II (23), kivikoita. Tässä näkyvä suuremman kiven alla oleva pienempi kivi vaikutti ylemmästä lohjenneelta. (neg. 5-6)
- Tuiskula, Parkkila II (23), kivikoita. Tämä on havaitsemistani matalimmalla sijaitseva ja ulkonäöltään eniten rökkiöhautaa muistuttava. (neg. 7-8)

21.5.1996

- Tuiskula, Parkkilan (11) kivi-kautista asuinpaikkaa. Kuvattu lännestä. (neg. 9-10)
- Tuiskula, Lehtimäen (8) kivi-kautista asuinpaikkaa. Kuvattu lounaasta. (neg. 11-12)
- Kuvattu koillisesta, muutoin sama selitys kuin edellisessäkin otoksessa. (neg. 13-14)
- Esko Härkälän tallentamia löytöjä. Näitä Härkälä ei mielellään luovuta minnekään, mutta hän selosti niiden löytötietoja. Löytöluettelossa ja tässä ovat löytötiedot hänen kertomiaan. Mahdollisuuksien mukaan olen liittännyt niihin koordinaatteja. Kuvissa keskellä on piin kappale. Siitä alaviistoon vasemmalle (metrimittaa kohden) on kaksi hiointa ja alaviistoon oikealle samoin kaksi hiointa. Mainitusta piin kappaleesta seuraavana ylaviistoon vasemmalle on kahdesta yhteen sopivasta palasta yhdistetty keramiikan pala. Sen vasemmalla puolen on kivi-kirveen teräkatkema (löytöaika 18.5.1957, löytöpaikasta kts. löytöluettelo, s. 18). Oikeassa yläkulmassa on kovaa kivilajia oleva taltta, jossa kouru ja varttamisolake. Tämä taltta on kiviainesta, joka on mustan ja vaaleanvihreän kirjavaa. Väriraja näkyy kuvassa. Tämän taltan vasemmalla puolen on alakkain kaksi pientä talttaa. Ylempi on löytynyt sijainnista x = n. 6785 69, y = n. 1566 63. Alempi on löytynyt Pikkupuoli-nimisestä vainion osasta läheltä tietä, Tuiskulan kirjaston kohdalta ja samalta puolen tietä kuin tämä kirjasto. Vasemmassa yläkulmassa reikäkiven katkelma (Löytökohta: x = n. 6785 58, y = n. 1566 72), joka on kahtena kappaleena, kappaleissa on liimalappu. (neg. 15-16)

22.5.1996

- Esko Nummi luovutti monia tallentamia löytöjä, mutta tästä yhdestä hän ei raaskinut luopua, siksi kuvasin esineen. Taltta on Nummen tilan navettarakennuksen kohdalta Köyliönjoen pohjoiselta rannalta (asuinpaikalta n:o 1). (neg. 17-21)

- Nummi (1), kivikautista asuinpaikkaa. Kuvattu etelästä. (neg. 22-23)
 - Myllymäen (6) kivikautisen asuinpaikan seutuja. Joissakin irtolöytötiedoissa mainittu Tuomolan torppa on sijainnut tässä näkyvän saunan lounaispuolella. Oikeassa reunassa näkyy sahan pato. Kuvattu koillisesta. (neg. 24-25)
 - Myllymäen (6) kivikautisen asuinpaikan seutuja. Sahan rakennuksia. Kuvattu pohjoisesta. (neg. 26-27)
- 23.5.1996
- Paimenenmäen (7) kivikautista asuinpaikkaa koillisesta kuvattuna. (neg. 28-29)
 - Heinimaan pihapiiri Paimenenmäellä (7) lounaasta kuvattuna. (neg. 30-31)
 - Ketunoja (21), kiviröykkiö talon kuistin vieressä. (neg. 32-33)
 - Halmisen (5) kivikautista asuinpaikkaa idästä kuvattuna. (neg. 34-35)
- Filmi II
- 28.5.1996
- Köyliön Vanhakartano. Kuvia pellostä kohdalta, josta on löytynyt rautainen keihäänkärki (x = 6780 50-55, y = 572 50-55). Kuvissa näkyvän kolmikulmaisen osoittajan terävin kärki on kohti pohjoista. Kuvattu pohjoisesta. (neg. 1-3)
 - Samaa aluetta kuin kolmessa edellisessä kuvassa. (neg. 4-5)
 - Kuvia Köyliön Vanhankartanon pihan suunnalta kohti Luodonpään kalmistoa eli A-kalmistoa. Taustalla näkyy sama riihirakennus, joka on Nils Cleven julkaisemassa valokuvassa sivulla 17 teoksessa "Skelettgravfälten på Kjuloholm i Kjulo I". Riihi sijaitsee: 6870 43; 1572 62. Kuvat ovat otetut pohjoista kohden. (neg. 6-7)
 - Köyliön Vanhakartano. B-kalmiston sijaintikohta. Oikealla kartanon konttorirakennuksen nurkka. Kuvattu lännestä. (neg. 8-9)
 - Köyliön Vanhakartano. Sama karjapiha, joka on Nils Cleven julkaisemassa valokuvassa sivuilla 16 teoksessa "Skelettgravfälten på Kjuloholm i Kjulo II". Kuvattu lounaasta. (neg. 10-11)
 - Köyliön Vanhakartano. C-kalmiston läntisintä osaa. Kuvattu etelästä. (neg. 12-13)
- 29.5.1996
- Kuninkaanmänty Ilmiinjärven rannalla. Sijainti on merkitty peruskartalle 1134 08. (neg. 14-15)
 - Tuiskula, Myllymäki (6). Kuoppa mäen laella. (neg. 16-17)
 - Tuiskula, Kylä-Marttila/Osuuskauppa/Akun tontti/Kolisoja (12). Kuvattu luoteesta. (neg. 18-19)
 - Kolisojan vartta hiukan länteen edellisissä kahdessa otoksessa näkyvästä alueesta. Kuvattu pohjoisesta. (neg. 20-21)
- 30.5.1996
- Erkki Härkälä ja hänen lapsenlapsensa Eino Kuvaja opastavat sudenkuopalla lähellä Tuiskulan museota. Kuopan sijainti: 6786 06; 1566 80; PK 1134 08. (neg. 22-25)
 - Samat näyttämässä toista sudenkuoppaa Tuiskulassa. Tämän kuopan sijaintipaikka on 6786 07; 1566 41; PK 1134 08. (neg. 26-27)
 - Kylmämuurattu rakennelma, jota arveltiin metsästäjän tarvitsemaksi väijymäsuojaksi. Kohteen sijainti: 6785 91; 1566 80; PK 1134 08. Kuvassa etualalla oleva avoin pääty on kohti peltoaukeamalle laskevaa mäenrinnettä. (neg. 28-29)
 - Myllymäen (6) kivikautinen asuinpaikka ulottuu tässä

- näkyvälle pellolle. Kuvattu idästä. Kuvan oikeassa reunassa kohoaa Myllymäen etelärinne. (neg. 30-31)
- Kaivo, jonka seinät ovat kivillä vahvistetut. Sijaitsee Myllymäen (6) kivikautisella asuinpaikalla. (neg. 32-33)
- 31.5.1996
- Myllymäen (6) kivikautinen asuinpaikka peltoaukeaman takaa lounaasta kuvattuna. (neg. 34-35)
- Sudenkuoppa sijainnissa 6786 22; 1564 75; PK 1134 08. (neg. 36-36A)
- Filmi III
- 31.5.1996
- Sudenkuoppa sijainnissa 6786 22; 1564 75; PK 1134 08. (neg. 1)
- Kiviesinelöytöjä KM 29787-29789 Pallivainiin viljelmältä. Nämä on löytänyt Inkeri Marttila. (neg. 2-3)
- Filmi IV
- 14.6.1996
- Kuninkaanlähde itäpäästä. (neg. 10-11)
- Tervahauta Kuninkaanlähteen rannalla, itäisempi kahdesta. Kuva lounaasta. (neg. 12-13)
- Sama tervahauta kuin edellisessäkin otoksessa. Tervahaudan suuaukko luoteesta. (neg. 14-15)
- Papin portaaksi sanottu kivetty jalkakäytävä Köyliön Kirkkosaaren rannassa. (neg. 16-19)
- 17.6.1996
- Hiekkakuoppa, jonka reunasta löytyi hiekkakivihioin KM 29800. Sijaitsee: 6785 40; 1570 07; PK 1134 11. (neg. 20-21)
- Kirkkokari Lähteenkylän rannasta kuvattuna. (neg. 22-23)
- 20.6.1996
- Kiukaan tai muun kivistä kootun rakennelman jäännös lähellä Ilmiinjärveä. Sijaitsee: 6786 71; 1567 96; PK 1134 08. Kuvattu luoteesta. (neg. 24-25)
- 26.6.1996
- Kivistä koostuva rakennelma autioituneella asumuksen paikalla. Sijaitsee 6779 68; 1569 95; PK 1134 07. (neg. 26-27)
- 27.6.1996
- Miilunpohjan ympäristöä Lootinsuolla Ilmiinnummen lähellä. Sijaitsee 6788 36; 1567 83; PK 1134 08. Riviin syrjälleen asetettuja hiekkakivilaattoja. Kolmikulmion terävin kärki osoittaa pohjoiseen. (neg. 28-29)
- Saman miilunpohjan ympäristöä kuin edellisessäkin otoksessa. Kiviä on renkaan muodossa. Kolmikulmion terävin kärki osoittaa pohjoiseen. (neg. 30-33)
- Saman miilunpohjan ympäristöä kuin kuudessa edellisessäkin otoksessa. Kuvattu lännestä. (neg. 34-35)
- Saman miilunpohjan ympäristöä kuin kahdeksassa edellisessäkin otoksessa. Yleiskuva etelästä päin. (neg. 36)
- Filmi V
- 27.6.
- Miilunpohjan ympäristöä Lootinsuolla Ilmiinnummen lähellä. Sijaitsee 6788 36; 1567 83; PK 1134 08. Yleiskuva etelästä päin. (neg. 1-2)
- Miilunpohja Ilmiinnummella. Sijaitsee 6787 91; 1568 22; PK 1134 08. (neg. 3-4)
- Kiviladelmä, mahdollinen kiukaan jäännös. Sijaitsee Korkeankallionmäen pohjoiskupeella lähellä Ilmiinjärveä,

- koordinaatit ja karttalehti: 6786 74; 1567 80; PK 1134 08.
Kuvattu pohjoisesta. (neg. 5-6)
- Toinen kiviladella saman rinteeseen kupeella kuin edellinenkin.
Tästä kiveksestä 20 m suoraan länteen on tilusrajamerkki.
Kuvattu koillisesta. (neg. 7-8)
- Miilunpohjan hiilikerrosta, joka on tullut esille tuulenkaataman
puun juurakon nostamana. Miilunpohja on lähellä Ilmiinjärveä
Neittamonnummella sijainnissa: 6786 70; 1569 26;
PK 1134 08. (neg. 9-10)
- Yleiskuva samasta miilunpohjasta, joka on edellisessä
otoksessa. (neg. 11-12)
- 28.6.1996
- Kivikellari sijainnissa 6777 94; 1577 74; PK 1134 10. Kuvattu
idästä. (neg. 13-14)
- Tervahauta Korvenkylässä lähellä Kolinummen pihapiiriä
sijainnissa 6782 20; 1573 16. PK 1134 11. Kuvattu lounaasta.
(neg. 15-16)
- Sama tervahauta kuin kahdessa edellisessäkin otoksessa.
Näkyvät tervahaudan suppilon alla olevan kylmämuuratun tilan
suuaukko. (neg. 17-18)
- Sama tervahauta kuin neljässä edellisessäkin otoksessa.
Kylmämuurattu tila tervahaudan suppilon alla. (neg. 19-20)
- Filmi VI
8.10.1996
- KM 29799, rautainen kirveen terä. Mittakaavana 50 mm pitkä
sormiparisto. (neg. 34)
- KM 29796:12, rautainen kirveen terä. Mittakaava kuten edellä.
(neg. 35)
- Sama selitys kuin edellisessä otoksessa. (neg. 36)

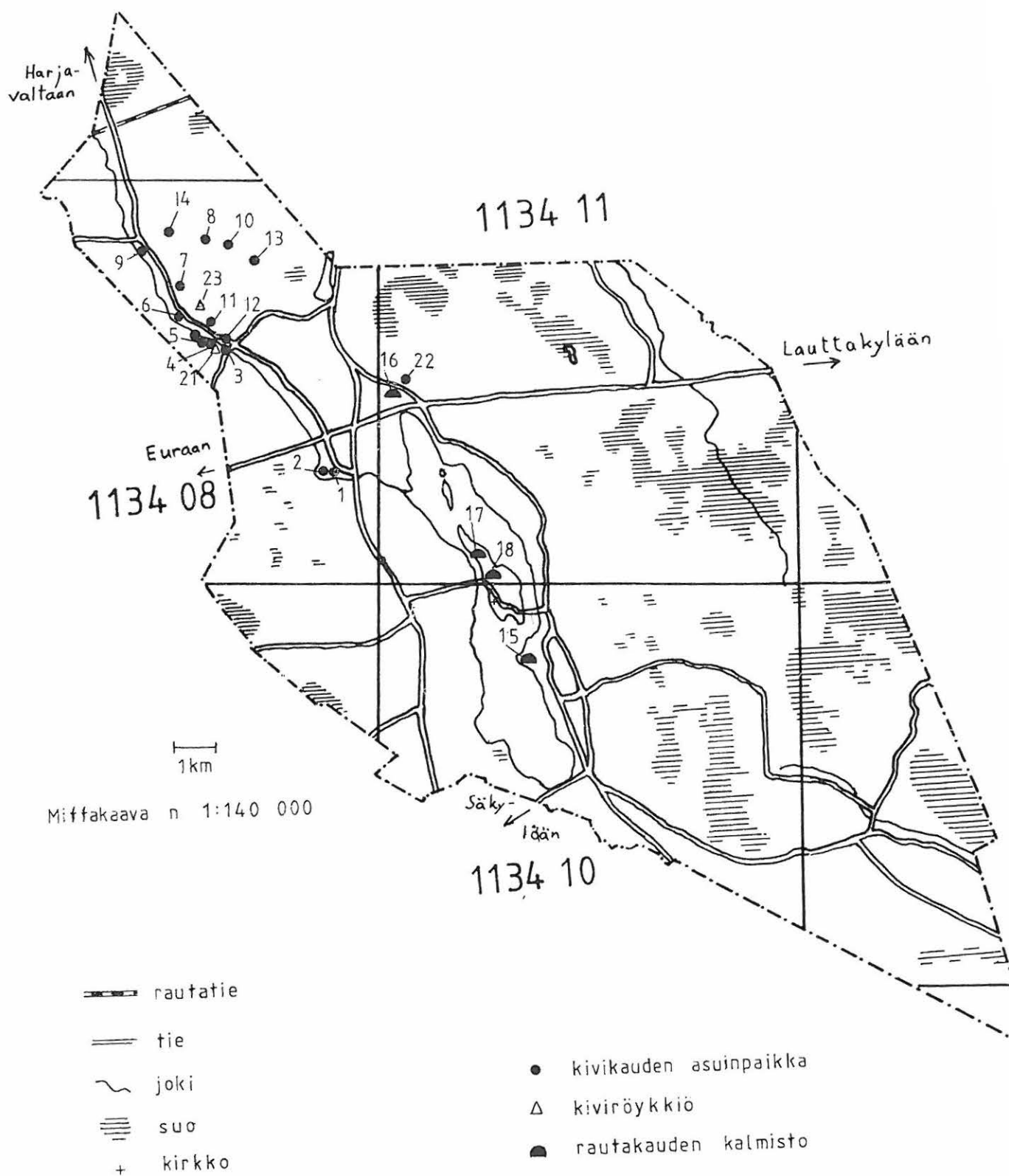
Diat

- Filmi I
23.5.1996
- Ketunoja (21), kiviröykkiö talon kuistin vieressä. (dia 7)
- 28.5.1996
- Köyliön Vanhakartano. Kuvia pellostä Kirkkosaarelta alueelta,
josta on löytynyt rautainen keihäänkärki (x = 6780 50-55,
y = 572 50-55). (diat 8-10)
- 29.5.1996
- Kuninkaanmänty Ilmiinjärven rannalla. Sijainti on merkitty
peruskarttalehdelle. (dia 13)
- 30.5.1996
- Erkki Härkälä ja hänen lapsenlapsensa Eino Kuvaja opastavat
sudenkuopalla lähellä Tuiskulan museota. Kuopan sijainti:
6786 06; 1566 80; PK 1134 08. (diat 14-17)
- Tuiskulan torpparimuseon kokoelmissa olevia kivikautisia
asuinpaikkalöytöjä Kolisojalta (12). Pala punertavaa piitä ja
kuoppakoristeisen saviastianpalan paloja. Löydöt tuoneet
21.12.1950 Veikko Salo ja Jaakko Kaartinen. (diat 18-22)
- Tuiskulan torpparimuseon kokoelmissa olevia kivikautisia
asuinpaikkalöytöjä Akun tontilta (12). Kivitaltta ja ehkä
retušoitu piin pala. Löytynyt Esko Salo v. 1950. (diat 23-24)
- Rautakauden löytö Tuiskulan torpparimuseon kokoelmissa:
pronssisen rannerenkaan katkelma läheltä Tuhattuotista

- kalmistoa (16). (diat 25–26)
- Filmi II
14.6.1996
- Papin portaiksi sanottu kivetty jalkakäytävä Köyliön Kirkkosaaren rannassa. Otoksissa 9–10 näkyy porrasaskelmia. (neg. 9–12)
- 27.6.1996
- Miilunpohja Ilmiinnummella. Sijaitsee 6787 91; 1568 22; PK 1134 08. (neg. 13–14)
 - Muistokivi ns. Lallin asumuksessa. Merkitty peruskartalle 1134 08. Sijaitsee 1½ kilometriä Ilmiinjärvestä luoteeseen. (neg. 15–16)
 - Kiviladelmä, mahdollinen kiukaan jäännös. Sijaitsee Korkeankallionmäen pohjoiskupeella lähellä Ilmiinjärveä, koordinaatit ja karttalehti: 6786 74; 1567 80; PK 1134 08. Kuvattu pohjoisesta. (neg. 17–18)
 - Miilunpohjan hiilikerrosta, joka on tullut esille tuulenkaataman puun juurakon nostamana. Miilunpohja on lähellä Ilmiinjärveä Neittamonnummella sijainnissa: 6786 70; 1569 26; PK 1134 08. (neg. 19–20)
 - Yleiskuva samasta miilunpohjasta, joka on edellisessä otoksessa. (neg. 21–22)
 - Tervahauta Korvenkylässä sijainnissa 6782 20; 1573 16, lähellä Kolinummen pihapiiriä. Kuvattu lounaasta. (neg. 23–24)
 - Kuvattu etelästä, muutoin sama selitys kuin edellisessä diassa. (neg. 25–26)
 - Saman tervahaudan rakenteisiin kuuluva kylmämuurattu tila. (neg. 27–30)


Valokuvaajana kaikissa Esa Laukkanen.

Köyliön tunnetut esi-
historialliset kiinteät
muinaisjännökset



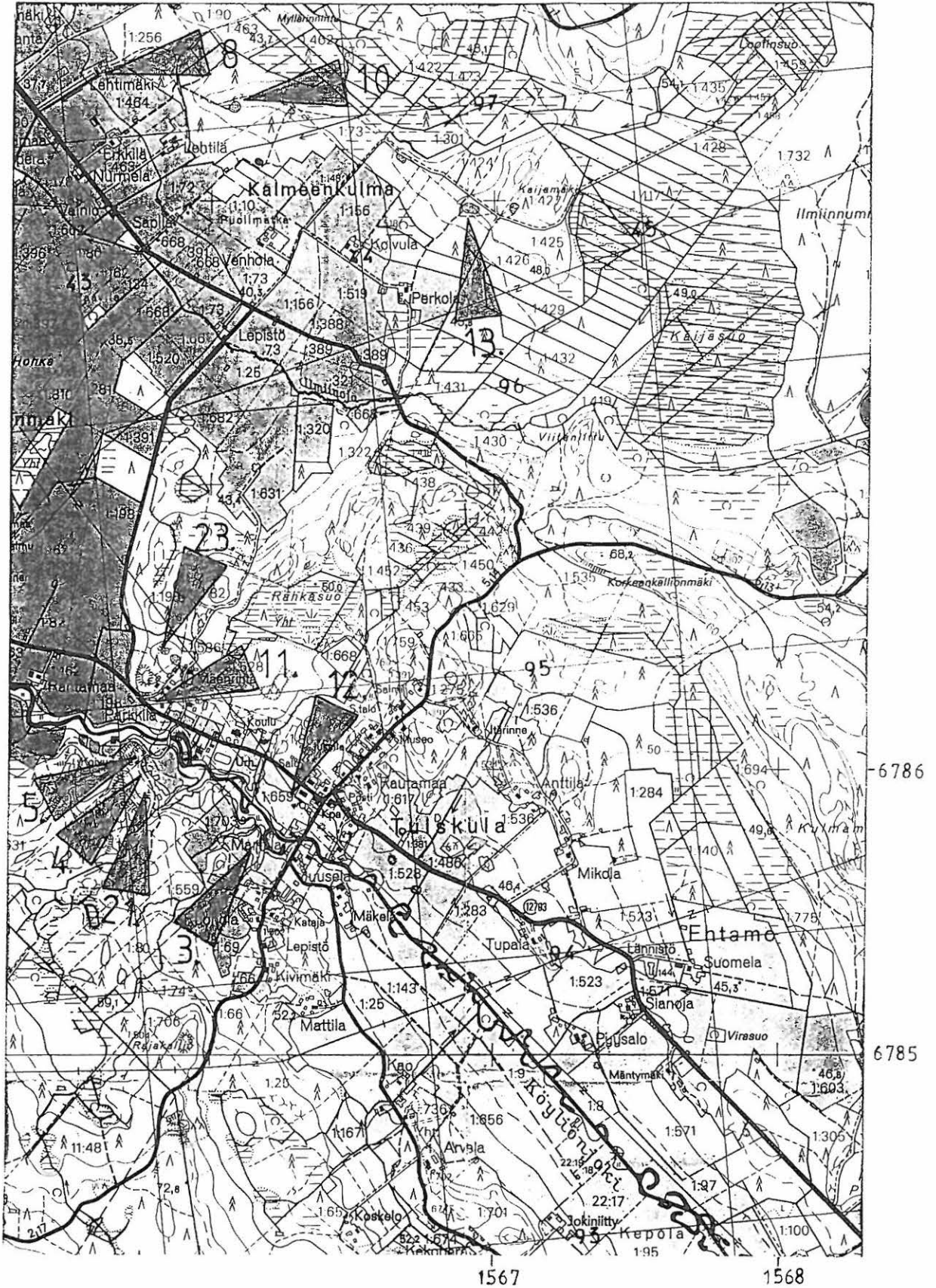
Inventointikohteita ja irtolöytö KM 4717:12 (kivikirves)

Pk 1134 08 (v.1985)

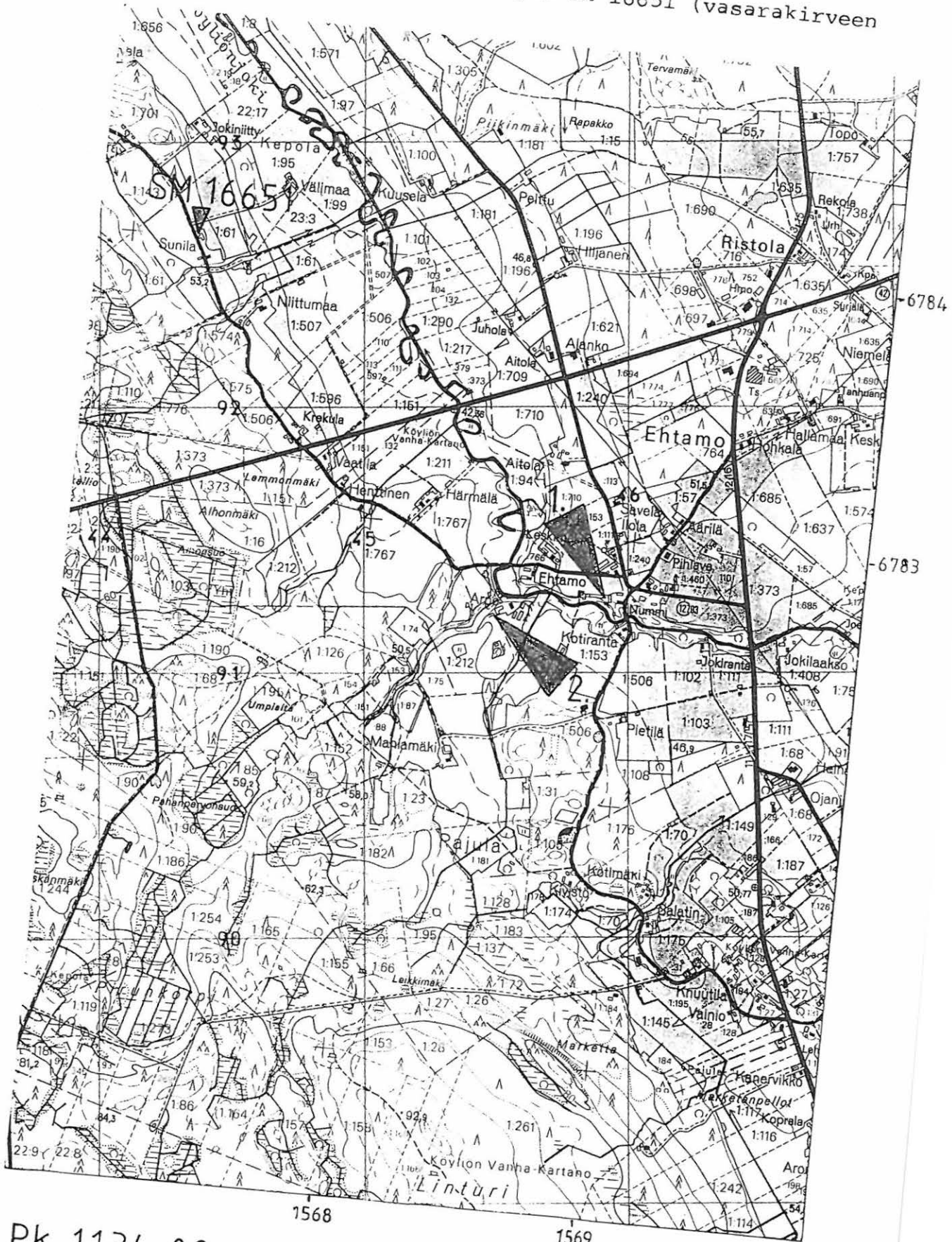


Inventointikohteita

Pk 1134 08 (v.1985)



Inventointikohteita ja irtolöytö SM 16651 (vasarakirveen kantaosa)



Pk 1134 08 (v.1985)

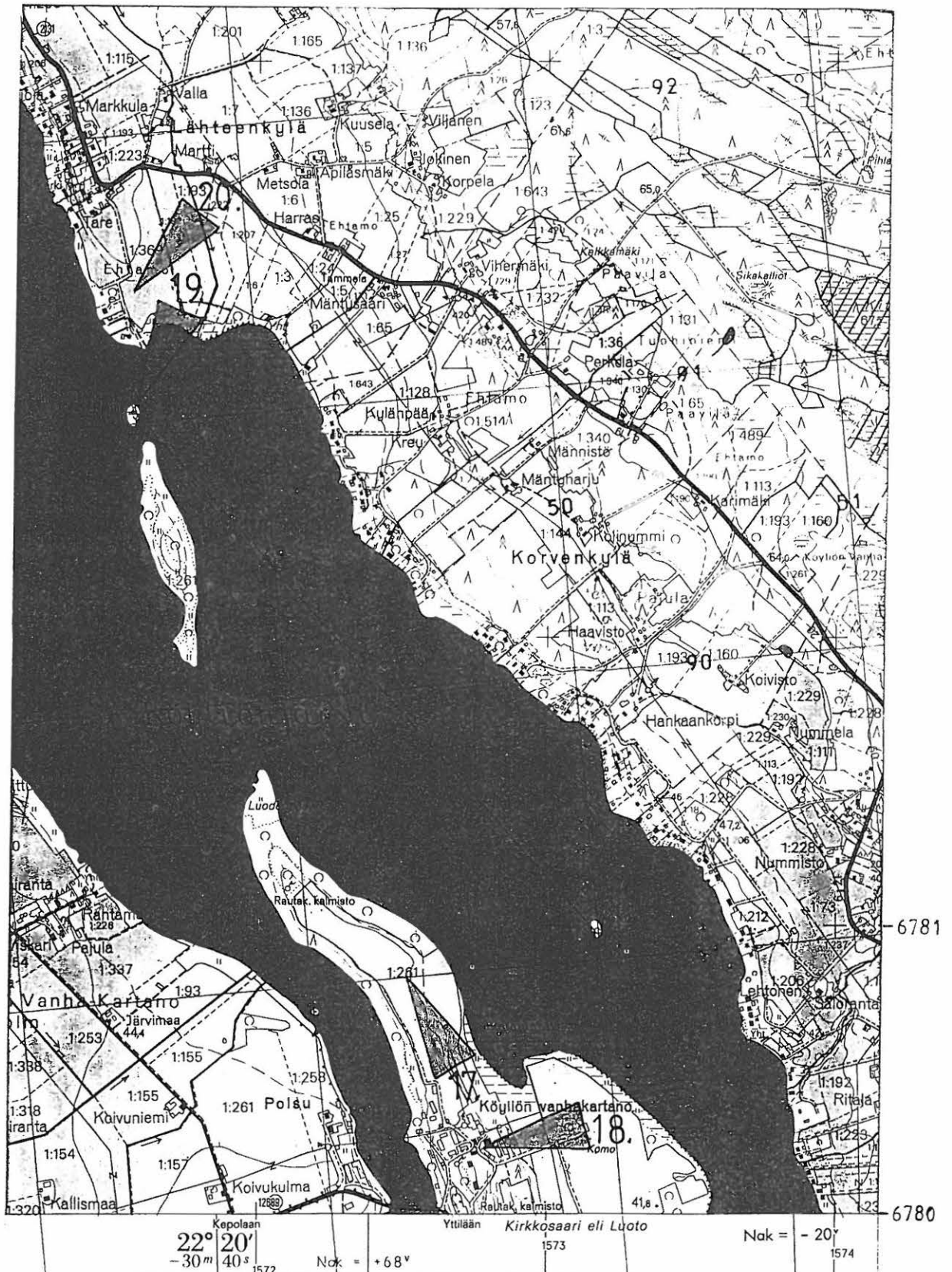
Inventointikohteita ja irtolöydöt SM 2159 (miekka),
 2160 (rautainen veitsi), 2166 (kivikirves), 2238 (kivi-
 kirves), 2239 (reikäkivi), KM 13018:1-18 (pronssiharkkoja)

Pk 1134 11 (v.1985)



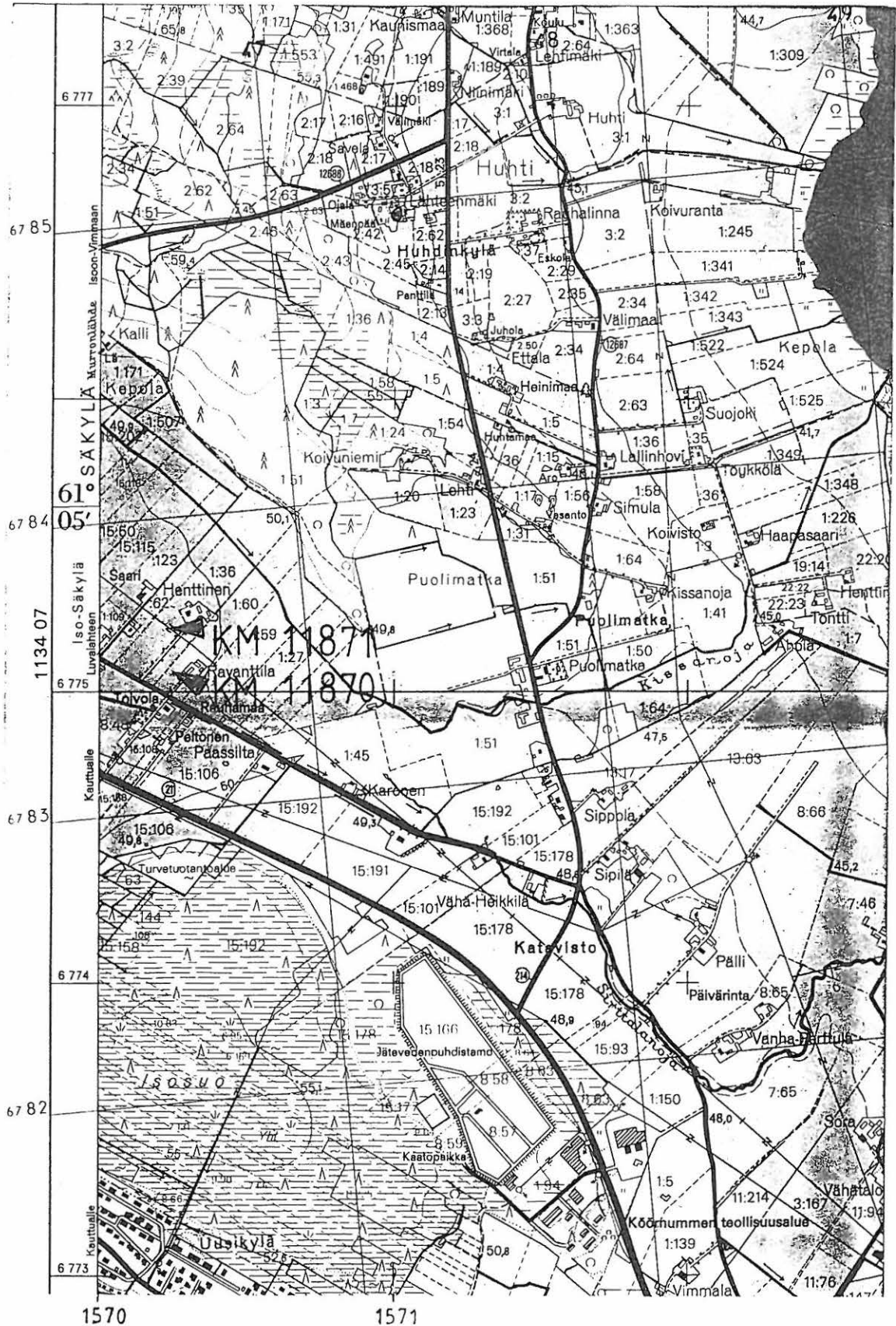
Inventointikohteita

Pk 1134 11 (v.1985)




Irtolöydöt KM 11870 ja 11871 (kaksi kivikirvestä)

Pk 1134 10 (v.1985)



Irtolöydöt KM 9178 (kivinen keihäänkärki), 10599 (kivitaltta), 13340 (kivikirveen teräosa) sekä kivistallos, joka oli ollut Tuiskulan kansakoululla

Pk 1134 11 (v.1985)

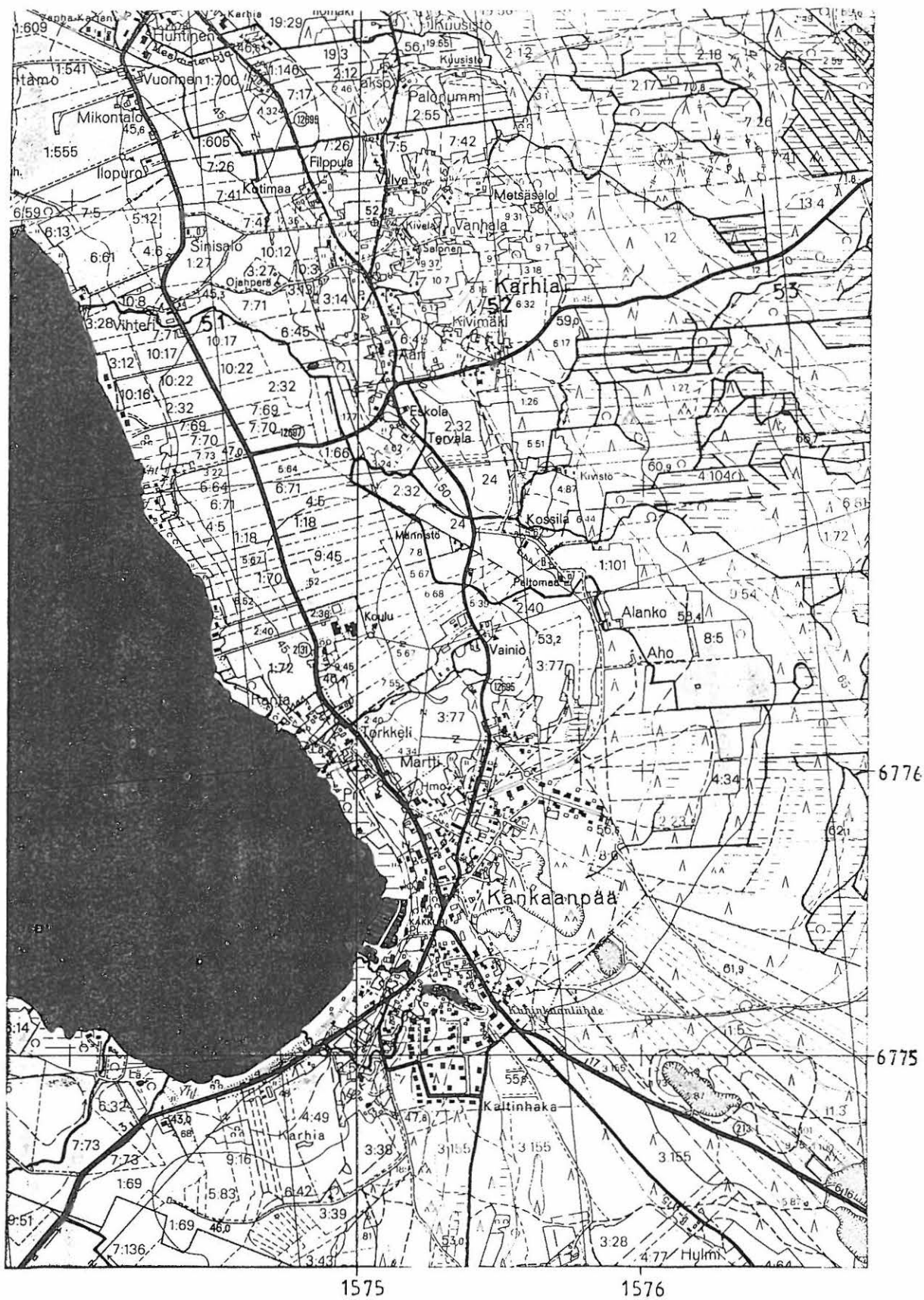


Inventointikohteita ja irtolöytö KM 11235:1-5 (kivitaltta, reikäkivi, hioin, iskoksia)

PK 1134 10 (v.1985)



Inventointiin sisältymätön kohde:
Köyliön Kankaanpään Kuninkaanlähde



Pk 1134 10 (v.1985)

Numeroton inventointikohde



Pk 1134 08 (v.1985)

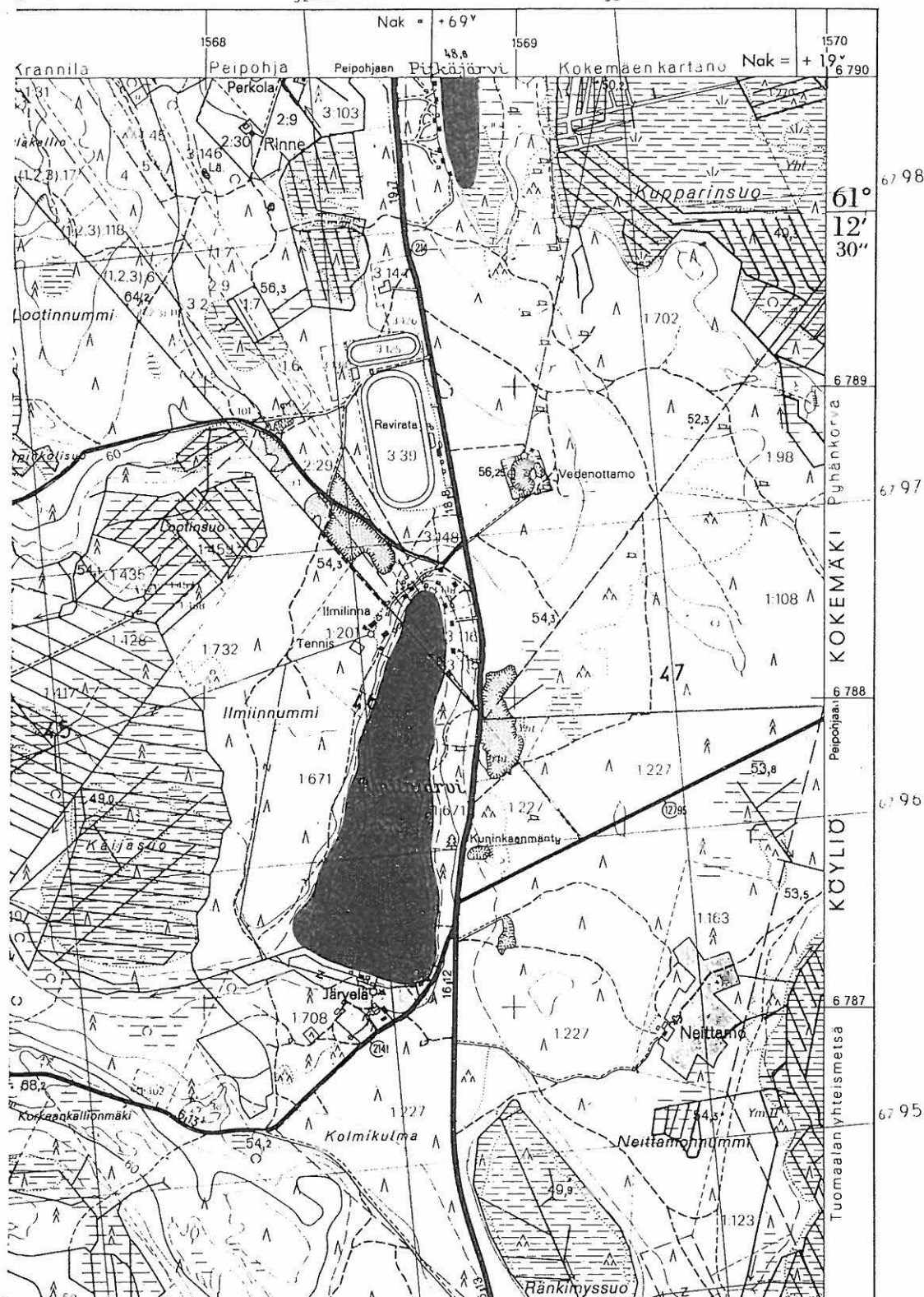
Inventointiin sisältymätön kohde: Kuninkaanmänty

(v. 1985) 1134 08

5

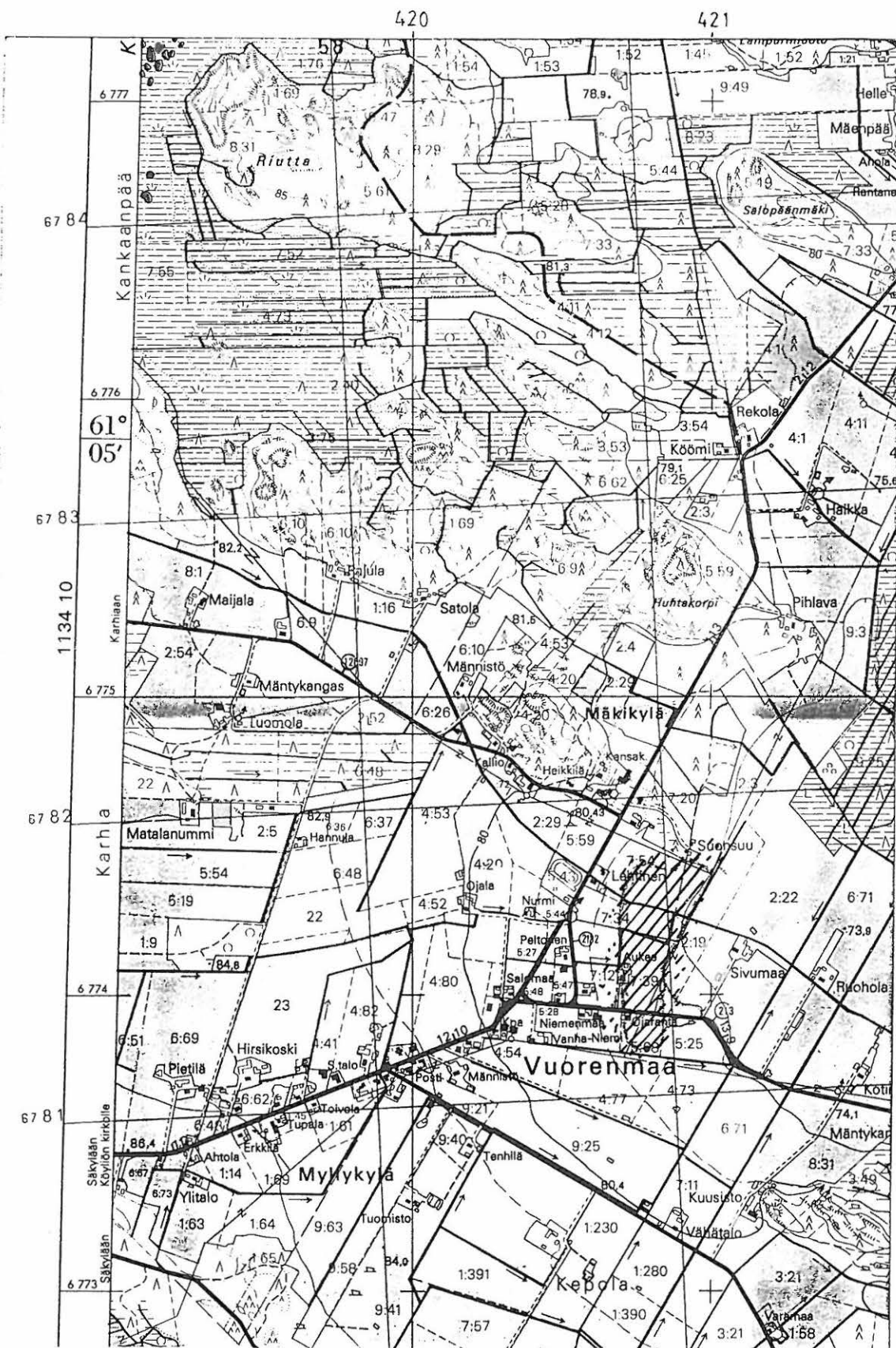
52 46

52 47



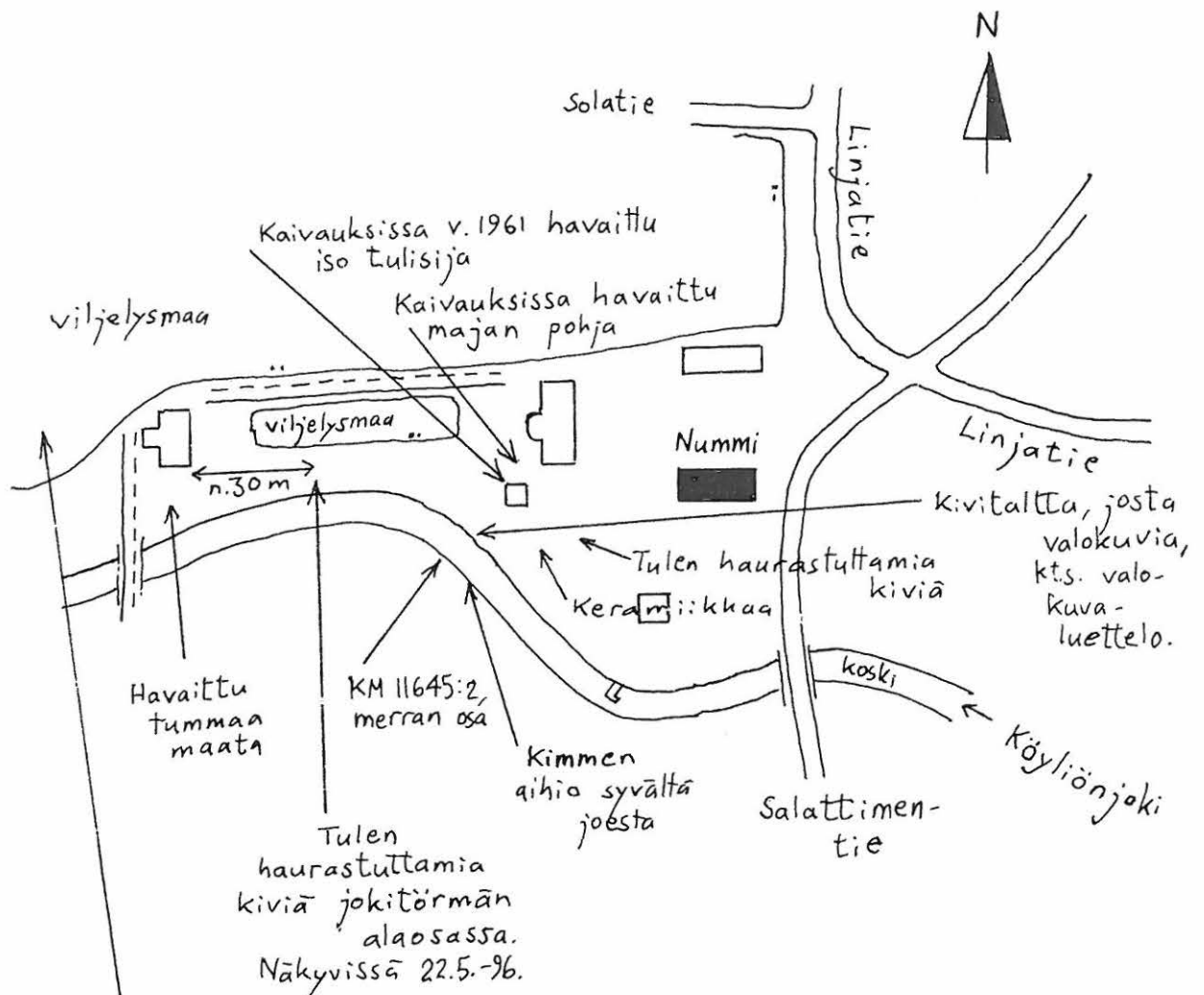
Inventointiin sisältymätön kohde: maastonkohta (vinoviivoi-
tettu), johon on liittynyt Lalli-nimistöä, vrt. edellä s. 60.

Pk 2112 01 (v.1978, päällepainatus v.1986)



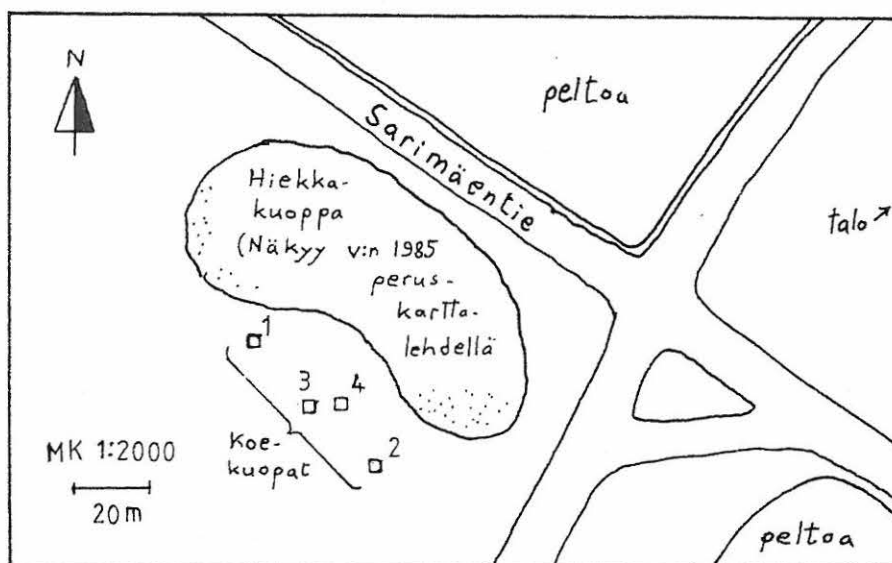
Köyliö, Ehtamo, Nummi
 Löytökohtia kivikautisen asuinpaikan
 ympäristössä

Esko Nummen tiedonantojen mukaan
 käsivarainen karttaluonnos ilman mittakaavaa



Tässä tummaa maata ja pronssineulan löytökohta.
 Pronssineulan Esko Nummi kertoi tulleen toimitetuksi:
 eteenpäin Pirkko-Liisa Lehtosalo-Hilanderin ja Anna-Liisa
 Hirviluodon välityksellä.

Koekuopat 1-4 Satimäen
sorakuopan (14) kivikautisella
asuinpaikalla 19.6.1996



Havainnot koekuopista:

Kuoppa 1: Puhdasta hiekkaa, paljon pyörityneitä pikkukiviä, joiden läpimitta yleensä alle 5 cm. Kuopan syvyys 40 cm.

Kuoppa 2: Puhdasta kivetöntä hiekkaa. Kuopan syvyys 50 cm.

Kuoppa 3: Puhdasta hiekkaa, jonkin verran kiviä, jotka pyörityneitä. Kuopan syvyys 50 cm.

Kuoppa 4: Puhdasta hiekkaa, vähänlaisesti kiviä, ne pyörityneitä. Kuopan syvyys 50 cm.

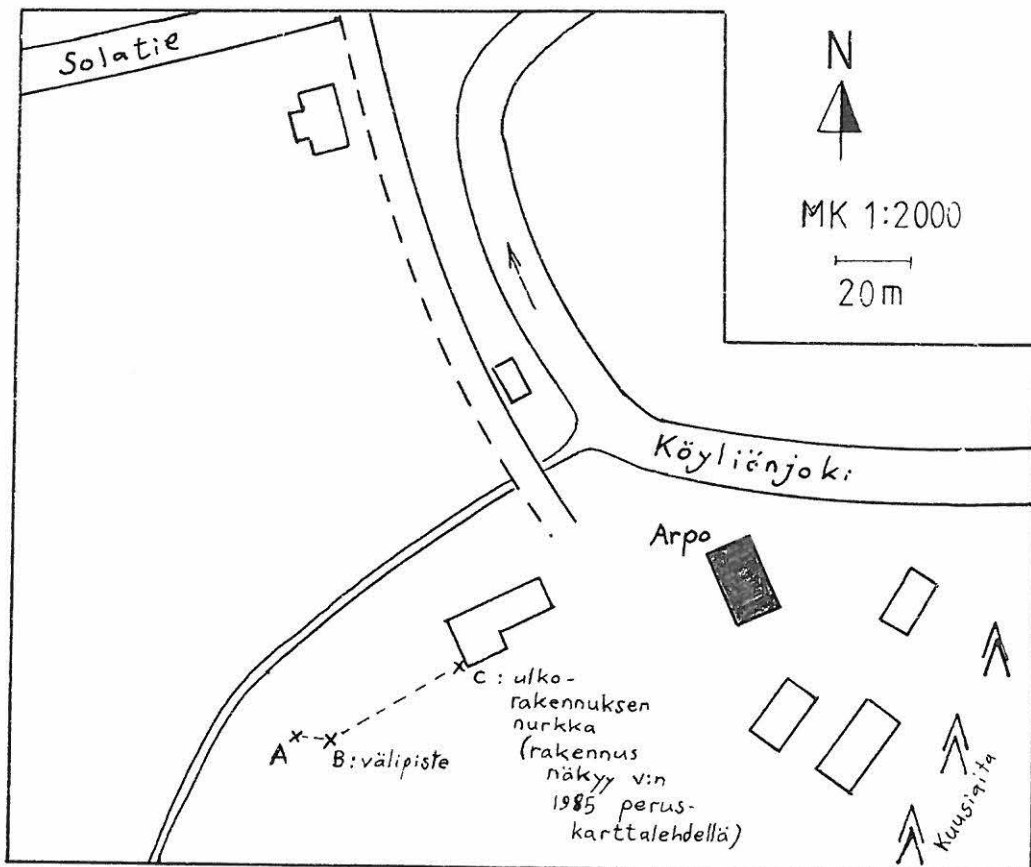
Arpo (2), kuopanteiden sijaintipaikka

Muinaisjäännöksen sijainnin määrittäminen Tapani Ehtamon osoituksen mukaan. Kohdassa A on ollut yksi sivuilla 31–32 mainituista kuopanteista, vaikkakaan ei ole enää maanpinnan muodon perusteella havaittavissa.

Paikannus 28.6.1996:

Jana C–B on 40,0 m, kompassisuunnassa 30°. Jana B–A on 10,7 m, kompassisuunnassa 90°.

Kohde on peruskarttalehden 1134 08 EURA alueella. Kuopanteiden sijainti on: x = 6782 68, y = 568 46, z = 42,5–45. Samassa yhteydessä olevan kivikauden asuinpaikan sijainniksi on määritetty: x = 6782 69, y = 568 49, z = 42.



Kivikautisten asuinpaikkalöytöjen KM 29798:1-4 löytökohtat

Karttaluonnos ilman mittakaavaa

Löytökohtat ovat Alantilan kivikautisen asuinpaikan (22) lähellä tai mahdollisesti sen piirissä. Maastohavainnot 15.5.1996. Saman maastonkohdan on Unto Salo tarkastanut 4.9.1961.

Kirjaintunnusten selitykset:

A: Porfyryri-iskos KM 29798:2.

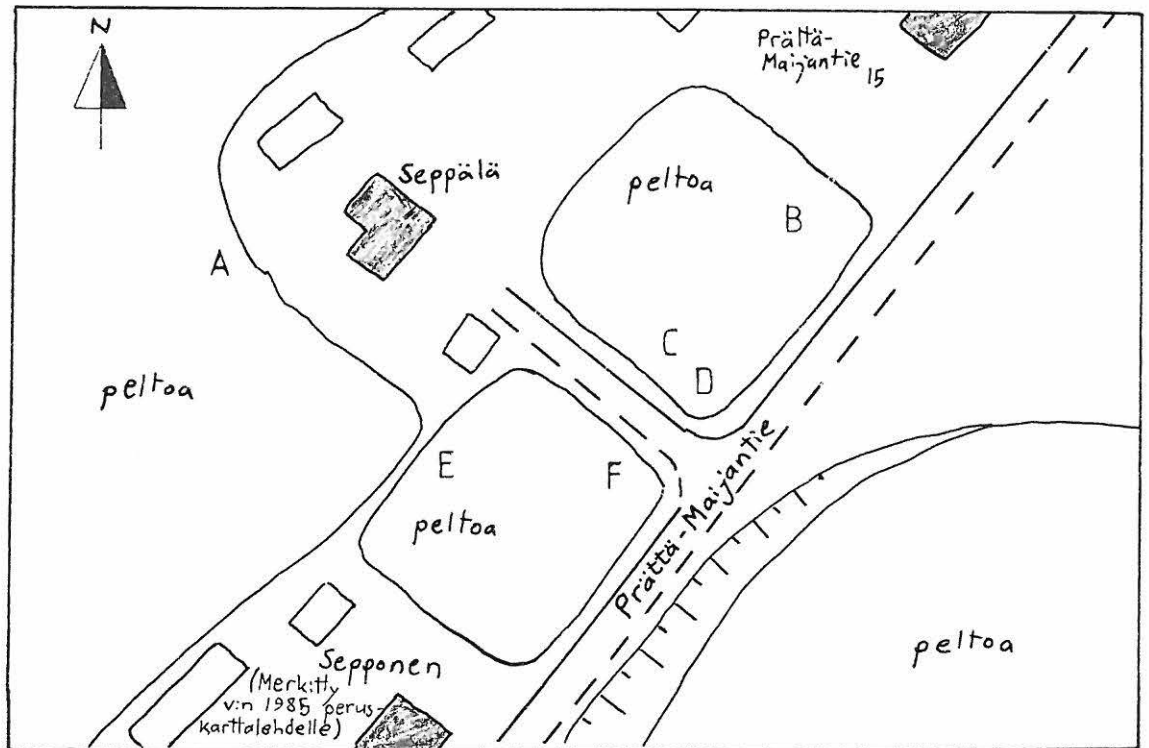
B: Porfyryri-iskos KM 29798:3.

C: Kvartsi-iskos KM 29798:4

D: Teelmä KM 29798:1

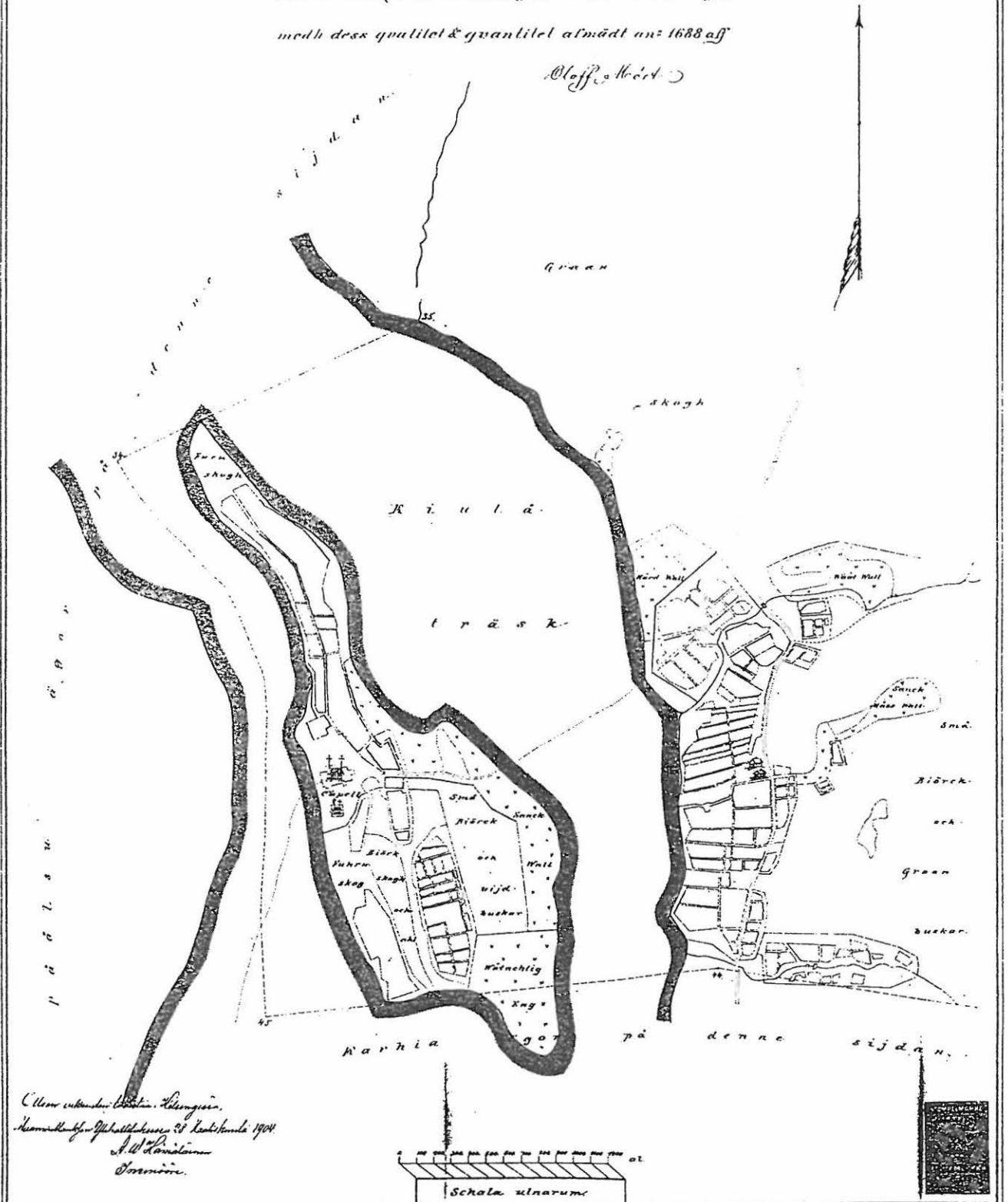
E: Peltolohko, jossa pintalöytöjen tarkastelun esti viljelyskasvien varominen.

F: Kohta (suunnilleen), josta kivikirves SM 16341:1 on löytynyt.



*Geometrisch afriktning öfver
Kiulä Gärdh medh dess underliggi-
ande Rää och Röörs hemman, belägne
utthi Nedre Sallagunda häradh, Kufra
Sochn och Kiulo Capellgieldd som Kongl-Majjt
och Cronan i Väder tilläter Höghwältborne
Fru. Merla Kärck på utthyla emot vederlagh:
medh dess qualitet & quantitet almädt år: 1688 aff*

Oloff. Höck



*Ullor utkastad i Åboholm, Åboholm.
Kommittens afhandlingar 29. Kest. 1904
J. W. Åboholm
Sommaren.*

Köyliön esihistorialliset ja
keskiaikaiset muinaisjäännökset

Kertomus v. 1996 tapahtuneesta
inventoinnista

Laatinut Esa Laukkanen

Satakunnan Museo 1996

SISÄLLYSLUETTELO

	sivu
Esipuhe	2
Köyliön esihistorialliset ja keskiaikaiset muinaisjäännökset, suppea luettelo	6
Kohdehakemisto	9
Kaivaus- ja irtolöydöt	10
Inventointikohteet	30
Yleiskartta Köyliön tunnetuista esihistoriallisista kiinteistä muinaisjäännöksistä	66
Peruskarttaotteita	67
Käsivaraisia karttaluonnoksia	80
Kirkkosaari v:n 1688 kartassa	84
Kirkkosaari peruskartalla	85
Inventointiin sisältyttämiä kohteita	86
- - -	
Maanomistukseen liittyvät tiedot erillisessä osassa.	90

Inventointiin sisältyvät kohteita

- Kiviröykkiöitä on ilmoitettu olevan Marketan alueella suunnilleen sijainnissa: x = 6780 60-95, y = 568 20-50; peruskarttalehti 1134 08 EURA. Kävin paikalla kahdesti, 24.5. ja 26.6.1996, ja havaitsin siellä olevan luonnollisia kivikoita, jotka näköjään ovat syntyneet siten, että kivenlohkareita on rapautunut paikoilleen. Näitä kivikoita on runsas määrä. Mitään hautaraunioihin viittaavaa en havainnut.

- Sikasuon alueella on ilmoitettu havaitun jotakin muinaisaikoihin viittaavaa, joko kiviröykkiöitä tai "ihmiskäden tekemältä näyttävä kiviteos". Koska Sikasuon paikannimi tarkoittaa melkoisen laajaa aluetta, en lähtenyt ilman opasta kohteita etsimään. Sikasuota koskeva ilmoitus on lähetetty Poriin jo 10.10.1967.

- Sormikivi on ollut Tuiskulassa tunnettu yksittäinen kivipaasi, jossa on ollut syviä kuoppia. Se on sijainnut paikassa: x = 6786 59, y = 566 93 (Peruskarttalehti 1134 08 EURA). Sormikiven on 8.6.1976 tarkastanut Jouko Rätty. Sormikivi oli tuolloin ollut kahdeksi kappaleeksi räjäytettynä. Suurempi lohko oli ollut mitoiltaan 200 cm x 150 cm x 120 cm. Pienempi lohko oli ollut lähes yhtä iso. Rätty on katsonut Sormikivessä olleen luontaisen kuopan, jota oli sitten reunaosasta muokattu. Hänen mukaansa kohde ei ollut esihistoriallinen muinaisjäännös.

Käydessäni 17.5.1996 Sormikiven sijaintipaikalla, vaikutti, että lohkoista enää pienempi oli jäljellä. Se on karkeasta hiekasta syntyneitä hiekkakiveä. Usean millimetrinkin läpimittaisia sorarakeita erottuu kiviaineksessa. Kiven ulkopinnassa oli useita kuoppia, jotka vaikuttivat luontaisesti kiviainekseen syöpymisen kautta syntyneitä. Kohde ei kuulune muinaisjäännösten suojelun piiriin.

- Kumpu sijainnissa: x = 6786 39, y = 566 78 (Peruskarttalehti 1134 08 EURA). Kohde noin 25 m:n etäisyydellä Tuiskulasta Peipohjaan vievän tien varrella olleesta kilometripaalusta 9/3.

Jorma Leppäahon maininta: "...4-5 kesäkuuta 1941 havaitsin Tuiskulan kylän reunassa Peipohjaan vievän tien eteläpuolella ja 9/3 km tolpasta n. 22 m tietä pohjoiseen päin ja noin 5,5 m tien keskikohdalla itään pienen ja aivan koskemattomalta vaikuttavan hautaraunio(?)". Koko on n. 3,5 x 3,5 m ja korkeus lähes 1 m."

Tietoa tässä sijainnissa olevasta tai olleesta kohteesta on myös Jouko Rädyn 25.7.1976 päivätyssä tarkastuskertomuksessa. Rätty on maininnut opettaja Paavo Varpialan kertoneen, että Jorma Leppäaho oli päätellyt kohteen melko varmaksi hautakummuksi. Rätty on lisännyt tarkastuskertomukseensa maininnan, että Ville Luho olisi tutkinut tässä havaituista useammasta kummusta yhden ja todennut sen luonnolliseksi.

Nykyisin ei tien varressa ole enää numeroilla 9/3 varustettua kilometripylvästä. Mainittu röykkiö tai kumpu saattaa olla jäljellä, mutta jos onkin, on nyt ojasta luotujen maakerrosten alla. Tienojan metsänpuoleisella reunalla on kivistä ja maasta koostuvaa vallia, joka on mitoiltaan sitä luokkaa, että sanotun kaltainen kumpu voi helposti sulautua valliin.

- Tiedustelin Niittumaan tilaa pitävältä Kalevi Sepolta hänen löytämänsä kiviä (KM 13328) löytöpaikkaa. Seppo ei muistanut sitä varmuudella, mutta otaksui, että esine olisi löytynyt joesta ruopatun maan joukosta. Kävin jokirannassa Niittuman tilaan kuuluvalla kohdalla. Maaperä

pelloissa oli hiesua, maalajikartan mukaan silttiä. Merkkejä muinaisen ihmisen toiminnasta en havainnut.

- Karjasanta on suunnilleen sijainnissa: $x = 6775$ 50, $y = 1575$ 50; PK 1134 10 SÄKYLÄ. Lähellä asuva Raili Kaasalainen kertoi kuulleensa jolloinkin, ehkä koulussa ollessaan, kerrottavan, että Karjasannassa olisi muinoin ollut sotilasleiri. Paikalla on hiekkakuoppia nyt.

- Kaivauspaikka Ilmiinjärvellä, jossa on tehty tutkimuksia Ville Luhon johdolla 9.6.1961 alkaen, on saattanut sijaita ehkä kohdassa: $x = 6787$ 50 $y = 1568$ 86. Satakunnan Kansan lehti uutisen mukaan (9.6.1961) on kaivaus ollut tarkoitus aloittaa lehden ilmestymispäivänä Ilmijärven kohdalla maantien varressa Vanhankartanon omistaman sorakuopan reunalla. Vanhankartanon tilanhoitajan Jouko Mäkisen mukaan Vanhankartanon mailla on Ilmiinjärvellä kaksi hiekkakuoppaa, toinen siinä sijainnissa, joka on mainittu, toinen siitä noin 200 m etelään. Molemmat näkyvät v:n 1985 peruskartalla. Kuopista pohjoisempi ulottuu tien viereen; ja aivan lähinnä tietä oleva osa on umpeen kasvanut ja vanhan näköinen. Tarkastelin näiden hiekanottoaikkojen seutuja 29.5.1996 havaitsematta mitään merkkiä muinaislöydöistä.

- Sudenkuoppa, jonka seinämissä on kylmämuuraus, on Tuiskulassa sijainnissa: $x = 6786$ 23, $y = 1564$ 75. Peruskarttalehti 1134 08 EURA.

- Sudenkuoppa, on Köyliön torpparimuseon lähellä sijainnissa: $x = 6786$ 06, $y = 1566$ 80. Peruskarttalehti 1134 08 EURA.

- Sudenkuoppa on Tuiskulassa sijainnissa: $x = 6786$ 07, $y = 1566$ 41. Peruskarttalehti 1134 08 EURA.

- Sudenkuopan on väitetty olleen Tuiskulan Myllymäen (6) laella (Tieto peräisin Köyliön pääkirjastossa säilytettävästä Paavo Varpialan arkistosta, konekirjoitusarkilta, joka on päivätty 27.3.1963.). Jokin kuoppa oli mäen laella käydessäni siellä 29.5.1996. Kuoppa oli sijainnissa: 6786 53, 1564 86. Peruskarttalehti 1134 08 EURA.

- Sudenkuoppa on Yttilänotan kalmistoalueella, kuten kohteen 15 esittelyn yhteydessä edellä ilmenee.

- Sudenkuoppa on ollut niin sanotun Lallin kalmiston alueella, kts. kohteen 18 esittely

- Sudenkuoppa on ollut Tuiskulassa suunnilleen sijainnissa: $x = 6785$ 93 - 6786 05, $y = 1566$ 30-42. Peruskarttalehti 1134 08 EURA. Sittenkin kuoppa on jäänyt täytemaan alle. Tiedon kertoi Tuiskulassa asuva Veikko Salo.

- Kivirakennelma, jota on arveltu ehkä käytetyn ampumasuojana metsästyksessä, on Tuiskulassa sijainnissa: $x = 6785$ 91, $y = 1566$ 80. Peruskarttalehti 1134 08 EURA.

- Köyliön Kirkkosaaren rannassa on "Papin portaiksi" nimitetty kivetty jalkakäytävä portaineen. Sijainti on: $x = 6779$ 62-66, $y = 1572$ 80. Peruskarttalehti 1134 10 SÄKYLÄ. Jalkakäytävä on mainittu Heikki Huhtalan toimittamassa teoksessa "Satakunnan kirkkoteillä" sivulla 23.

Portaat on ladottu kivilaatoista, joista ainakin kahdessa näkyy kiiloja varten hakattujen poranreikien jälkiä. Portaiden leveys on n. 2 m; niissä on kaikkiaan 24 askelmaa, kun kaksi välitasannettakin lasketaan askelmiksi. Portaissa kulkusuunta on S-N. Alhaalta lukien 5. porras laajenee 2,6 m pitkäksi välitasanteeksi, ja 15. porras 2,2 m pitkäksi. Portaissa on metallinen käsinoja, joka on alapäästään poikki.

Portaiden alapäästä alkaa suunnilleen niiden levyinen kivetty jalkakäytävä, jossa on ensin 36 m pitkä osuus suunnassa $170^\circ - 350^\circ$, sitten käänös suuntaan $190^\circ - 10^\circ$, jossa kiveystä jatkuu 8 m:n matkalla.

On epäselvää, jatkuuko kiveys vielä lyhyemmästä osuudesta etelämmäs; kivikko on sen verran hajanaista sillä suunnalla.

Tarkastaessani 14.6.1996 tätä kohdetta kertoi paikalle sattunut Matti Tupala (Köyliöstä), että jalkakäytävän kohdalla rannassa on sijainnut ennen venevalkama, jossa nousivat veneistä kirkolle tullessaan Hällän, Kepolan ja Räpin kartanoiden väki sekä Huhdista tulevat ja pappi. Kepolan eteläpäästäkin tultiin tähän valkamaan. Kepolan taajamasta taas tultiin kirkolle niin, että maihin astuttiin Polsun kohdalla. Lähellä venevalkamaa oli sijainnut ennen riihi.

Tulkinta: Mahdollinen selitys rakennelmalle olisi, että se olisi aiottu helpottamaan etenkin säätyläisväen siirtymistä venevalkamalta kirkkoon. En ole löytänyt tai havainnut perusteita, joiden nojalla voisin kannattaa esitettyä ajatusta siitä, että jalkakäytävä olisi tehty jo 1100-luvulla rakennettua kirkkoa varten (teos "Satakunnan kirkkoteillä" 21-23).

Tämä rakennelma lienee lähinnä luettavissa rakennusten inventoinnin piiriin kuuluviin kohteisiin.

Malminlouhintapaikka on 1800-luvulla ollut Riutassa. Sijainti lähellä suppakuoppaa, joka on sijainnissa: $x = 6776\ 63$, $y = 419\ 74$. Peruskarttalehti 2112 01 RUTAVA. En käynyt paikalla inventoidessani. Paikan tiesi mainita Timo Nurmi, joka on tehnyt Vuorenmaan suunnistuskarttaa varten maastotyöt.

- Puuristi on ollut Kakkurinsuolla erään Kuttu-Ullaksi sanotun naisen muistoksi. Suo on peruskarttalehdellä 1134 10 SÄKYLÄ. En käynyt inventoidessani ristin sijaintipaikalla, eikä se ole tarkalleen tiedossani.

- Asumuksen pohja on sijainnissa: $x = n. 6775\ 31$, $y = n. 419\ 10$. Peruskarttalehti 2112 01 RUTAVA. Punasavikeramiikan ja fajanssin paloja yms. on paikalla runsaasti. Kohteen on löytänyt Köyliön Vuorenmaalla asuva historian harrastaja Juha Honkanen. Hän oli tallentanut paikalta myös metalliesineitä, jotka luovutti kokoelmiin, mm. rautaisen pärepihdin.

- Historiallisen ajan löytöpaikka. Juha Honkanen on löytänyt tiilikiven palan ja rautanaulan metsästä paikalta, jossa ei nyt ole rakennuksia. Sijaitsee: $x = 6781\ 65$, $y = 1576\ 82$. Peruskarttalehti 1134 11 KÖYLIÖNJÄRVI. Honkasen mukaan löytöpaikka kuuluu Lehtilän tilaan. Kävin paikalla 20.6.1996. Merkkejä rakenteista en havainnut, ellei sitten yksi kivikko ollut mahdollisesti kasattu.

- Tarkastin 24.6.1996 Kankaanpään kylässä Anttilan tilalla paikan, josta Hilja Anttonen oli löytänyt reunaltaan silinnee kiven, punasavikeramiikan palan ja kimpaleen teollisesti valmistetulta asbestimassalta tms. vaikuttavaa harmaata ainetta. Mitään muinaisjäännökseen viittaavaa en havainnut. Tarkasteluolosuhteet olivat hyvät, koska löytöpaikka oli peltoa. Anttilan tila on tien ja Kuninkaanlähteestä alkavan puron välillä.

- Mahdollinen lämmityskiukaan pohja ja kaivantaja on sijainnissa: $x = 6786\ 71$, $y = 1567\ 96$. Peruskarttalehti 1134 08 EURA. Lähellä Korkeankallionmäkeä.

- Mahdollisen lämmityskiukaan jäännös ym. rakenteita on sijainnissa: $x = 6786\ 74$, $y = 1567\ 80$. Peruskarttalehti 1134 08 EURA.

- Hävinneen asumuksen pihapiiri on sijainnissa: $x = 6779\ 68$, $y = 1569\ 95$. Peruskarttalehti 1134 07 KAUTTUA. Kävin kohteella 26.6.1996. Identifioimisen vuoksi mainitsen, että kohde on sama, jonka on löytänyt Veli-Matti Jalovaara, ja josta on sitten Satakunnan Museolle ilmoittanut Lasse Kylänpää.

- Hävinneen asumuksen pihapiiri on suunnilleen sijainnissa: $x = 6785\ 40$, $y = 1570\ 11$. Peruskarttalehti 1134 11 KÖYLIÖNJÄRVI. Paikalla on kivijalka, mitoiltaan $8,2\ \text{m} \times 5,4\ \text{m}$. Pihapiiriin kuuluu myös kellarin jäännös ja kaivanto.

- Hävinneen rakennuksen pohjalta näyttävä kohde on sijainnissa: $x = 5787\ 04$, $y = 1568\ 74$. Peruskarttalehti 1134 08 EURA. Lähellä on Peipohjaan menevän tien varrella kilometripylväs 16/12.

- Sammalpeitteinen kivikasa. Sijainnissa: $x = 6786\ 89$, $y = 1568\ 70$. Mitat $1,6 \times 1,8\ \text{m}$. Ehkä lämmityskiukaan tai ulkouunin jäännös. Pengottu maan rajasta. Penkomiskohdasta päätellen rakennelmassa olisi ontto sisätila, mutta tätä ei voinut varmuudella saada selville.

- Kuninkaanmänty. Vanha mänty, jonka perimätieto yhdistää kuningas Kustaa III:n käyntiin Köyliössä. Merkitty peruskarttalehdelle 1134 08 EURA. Sijainnissa: $x = 6787\ 51$, $y = 1568\ 80$.

- Kuninkaanlähde. Suuri luonnonlähde Köyliön Kankaanpään kylässä. Sen rannalla on poltettu tervaa jo viimeistään 1700-luvulla (Tieto V. Salmisen "Köyliön pitäjän historian" karttaliitteistä. Toinen painos, Rauma 1969.). Kaksi tervahaudan pohjaa on yhä jäljellä Kuninkaanlähteen rannalla. Ne sijaitsevat seuraavasti: $x = 6775\ 18$, $y = 1575\ 34$. Peruskarttalehti 1134 10 SÄKYLÄ.

- Tervahaudan pohja, jonka alla on kivistä kylmämuuraamalla rakennettu terva-astian säilytystila. Korvenkylässä pellon laidalla lähellä Kolinummen pihapiiriä. Sijaitsee: $x = 6782\ 20$, $y = 1573\ 16$. Peruskarttalehti 1134 11 KÖYLIÖNJÄRVI.

- Kaksi tervahautojen pohjilta vaikuttavaa vierekkäistä kaivantoa Sijainti: $x = 6776\ 72$, $y = 1577\ 59$. Peruskarttalehdellä 1134 10 SÄKYLÄ.

- Tervahaudan pohja. Sijainnissa: $x = 6776\ 54$, $y = 1577\ 33$. Peruskarttalehti 1134 10 SÄKYLÄ.

Tervamiilun pohjia, niiden sijainti ja peruskarttalehti. Mahdollinen paikannimi.

- 1) $x = 6787\ 40$, $y = 1568\ 32$. PK 1134 08 EURA. Ilmiinjärvi (ranta).
- 2) $x = 6787\ 58$, $y = 1568\ 16$. PK 1134 08 EURA. Ilmiinjärvi (ajotie).
- 3) $x = 6787\ 61$, $y = 1568\ 15$. PK 1134 08 EURA. Ilmiinjärvi (ajotie).
- 4) $x = 6788\ 38$, $y = 1567\ 86$. PK 1134 08 EURA. Lootinsuo.
- 5) $x = 6787\ 88$, $y = 1568\ 22$. PK 1134 08 EURA. Ilmiinjärvi (sähkölinja).
- 6) $x = 6788\ 01$, $y = 1568\ 52$. PK 1134 08 EURA. Ilmiinjärvi (Ilmilinna).
- 7) $x = 6787\ 47$, $y = 1569\ 56$. PK 1134 08 EURA.
- 8) $x = 6786\ 22$, $y = 1568\ 52$. PK 1134 08 EURA. Kolmikulma.
- 9) $x = 6786\ 70$, $y = 1569\ 26$. PK 1134 08 EURA. Neittamonnummi.
- 10) $x = 6786\ 00$, $y = 1569\ 70$. PK 1134 08 EURA.
- 11) Kolme vierekkäistä miilun pohjaa, eteläisin sijainnissa:
 $x = 6785\ 37$, $y = 1569\ 56$. PK 1134 08 EURA. Muut 20–60 m suunnilleen pohjoiseen siitä.
- 12) $x = 6785\ 10$, $y = 1569\ 45$. PK 1134 08 EURA. Haavistonnummi.
- 13) $x = 6775\ 47$, $y = 421\ 12$. PK 2112 01 RUTAVA. Huhtakorpi.

Nämä miilujen pohjat erottuvat maastossa kehämäisinä mataloina ojakaivantoina, halkaisijaltaan noin kymmenmetrisinä. Kehän sisäpuolella on yleensä pinnanmuodoltaan hieman epätasainen ja kohollaan oleva keskikohta. Missä maanpinta on rikkoutunut, näkyy hyvin hiilipitoista maata.

Miilujen pohjien ja useiden muidenkin kohteiden sijainti on tähän saatu suunnistuskartoilta, joille näitä kohteita on merkitty. □

tieto omistuksesta saatu: maanmittaustoimistosta ja Köyliön kunnan kiinteistöluettelosta

19. Kirkkokari, keskiaikaisen kappelin paikka
kylät: 1) Vanha-Kartano, 2) ? tilat: 1) Vanha-Kartano, RN:o 1:467 (tiedot v:lta 1997)
kiinteistötunnukset: 319-406-1-467 ja ?
omistajat osoitteineen: RN:o 1:467:n kuten numeroilla 17 ja 18; toisella kiinteistöllä ?
tiedot omistuksesta saatu: maanmittauskonttorista

20. Kirkkoniemi, keskiaikaisen hautausmaan paikka?
kl: Ehtamo, tl: Tare, RN:o 1:369 (tieto v:lta 1997)
kiinteistötunnus: 319-401-1-369
om: Antti Tare,
os: Pyhän Henrikintie 1036, puh: 02-5545232
tieto omistuksesta saatu: A. Tareelta itseltään.

21. Ketunoja, kiviröykkiö
kl: Ehtamo, tl: Ketunoja, RN:o 1:851 (tieto v:lta 1997)
kiinteistötunnus: 319-401-1-851
om: Hannu Salo,
os: Eskonkallio 20, 27730 TUISKULA
tieto omistuksesta saatu: Ketunojan röykkiötä inventoidessani talonväeltä

22. Alantila, kivikautinen asuinpaikka
kl: Paavila, tilat: 1) Rantamaa, RN:o 1:230, 2) Sepponen, RN:o 1:51, 3) Seppälä, RN:o - 4) Myllymäki, RN:o 1:67
kiinteistötunnukset: 319-407-1-230, 319-407-1-51, 319-407-1-67
omistajat osoitteineen: RN:o 1:230:n Toivo Ala-Kokki, 27710 KÖYLIÖ; RN:o 1:51:n Markku Kaivola, Ruovedenk. 9 C 56, 33720 TAMPERE; Seppälän tilan: Eeva Seppälä, Prättä-Maijantie 21, 27710 KÖYLIÖ; RN:o 1:67:n Siiri Esteri Kopra, 27710 KÖYLIÖ
tiedot omistuksesta saatu: RN:o 1:230:n tarkastuskertomuksesta ja maanmittauskonttorista, RN:o 1:51:n M. Kaivolalta itseltään; Seppälän tilan: Eeva Seppälältä itseltään; RN:o 1:67:n: Köyliön kunnan kiinteistöluettelosta 8.2.1994

23. Parkkila II, kiviröykkiötä
kl: Ehtamo, tl: Parkkila, RN:o 1:949 (tieto v:lta 1997)
kiinteistötunnus: 319-401-1-949
om: Jukka Parkkila,
os: Mäntykuja 1 C 10, 27400 KIUKAINEN
tieto omistuksesta saatu: J. Parkkilalta itseltään

N:otta. Kirkkopolunvainii, kivikauden asuinpaikka
kl: Ehtamo, tl: Vainio-Marttila, RN:o 1:384 (tieto v:lta 1997)
kiinteistötunnus: 319-401-1-384
om: Reino Marttila,
os: Eskonkallio 31, 27730 TUISKULA, puh: 02-5546146
tieto omistuksesta saatu: Vainio-Marttilan tilalla käytäessä sen isäntäväeltä

N:otta. Paavola, kivikauden esineiden löytöpaikka
kl: Karhia, tl: Paavola, RN:o 7:44
kiinteistötunnus: 319-404-7-44
omistajat osoitteineen: 1) Haavisto, Aune Lyydi Linnea, Lukkalantie 7 B 7, 27510 EURA; 2) Toivonen, Lauri Juhani, Kuurnämäki, 27510 EURA, puh:

02-8654531 tai 049-506575

tieto omistuksesta saatu: Köyliön kunnanvirastosta ja L. Toivoselta itseltään

N:otta. Lallin asumus, autioitunut asuinpaikka epämääräiseltä ajalta

kl: Voitoisten yhteismetsä, tl: Voitoisten yhteismetsä, RN:o 1:0

kiinteistötunnus: 319-874-1-0

om: 22 osakasta,

tieto omistuksesta saatu: maanmittauskonttorista

VÄESTÖN KESKUSREKISTERIN TIETOJA

KIINTEISTÖN OMISTAJAT

KIINT.TUNNUS

319-406-0001-0467

KIINT. NIMI

KÖYLIÖN VANHAKARTANO KJOLOHOL

KUNTA KÖYLIÖ

KYLÄ

KÖYLIÖN VANHA-KARTANO KJUL

OM. KIINTEISTÖN OMISTAJAN NIMI
NRO. POSTIOSOITE

HENK.TUNNUS

LH:N/SAANNON
LAATU JA PVM

MURTO-OSA

001 CEDERCREUTZ AXEL VICTOR FOLKER240339
PIKKULAMMENKATU 7 B 002
33710 TRE 71

LH 19011994 0000001/0000

002 CEDERCREUTZ CARL-MAGNUS FOLKER260564
MARJANIEMENRANTA 42 A
00930 HKI 93

LH 19011994 0000001/0000

003 SNÄLL CLARA ELISABETH
NEITSYTPOLKU 3 A 014
00140 HKI 14

170842

LH 19011994 0000001/0000

004 HERNBERG KIM GUNNAR
PIETARINKATU 16 A 068
00140 HKI 14

150161

v

LH 19011994 0000001/0000

005 HERNBERG MICAELA MARIA
ETELÄINEN HESPERIANKATU 34 A 0
00100 HKI 10

080464

LH 19011994 0000001/0000

006 HERNBERG CURT GÖRAN
MÄENRINNE 14 B 012
02160 ESPOO 16

140866

LH 19011994 0000001/0000

KIINTEISTÖLLÄ ON OMISTAJIA YHTEENSÄ 006

Köyliön esihistoriallisten ja keskiaikaisten muinaisjäännösten kuuluminen tiloihin; tilojen omistus

Kaikki kylät maarekisterikyliä
Pääasiallisina tietolähteinä Varsinais-Suomen maanmittauskonttorin ja Köyliön kunnan tiedostot.

1. Nummi, kivikautinen asuinpaikka
kl: Ehtamo, tl: Nummi, RN:o 1:153 (tieto v:lta 1997)
kiinteistötunnus: 319-401-1-153
om: Esko Nummi,
os: Salattimentie 234, 27710 KÖYLIÖ
puh: 02-5545258
tieto omistajasta saatu: E. Nummelta itseltään.
2. Arpo, kivikautinen asuinpaikka
kl: Ehtamo, tl: Arpo, RN:o 1:212 (tieto v:lta 1997)
kiinteistötunnus: 319-401-1-212
om: Tapani Ehtamo,
os: Solatie 93, 27710 KÖYLIÖ, puh: 02-5545107
tieto omistuksesta saatu: T. Ehtamolta itseltään.
3. Uusi-Härkälä, kivikautinen asuinpaikka
kl: Ehtamo, tl: Juusela II, RN:o 1:703 (tieto v:lta 1997)
kiinteistötunnus: 319-401-1-703
om: lisäk Johannes Hyötilä,
os: 27730 TUISKULA
maanvuokraaja 1996: Jaakko Härkälä, os: Linjatie 481, 27730 TUISKULA
tieto omistuksesta saatu Köyliön kunnan kiinteistöluettelosta (8.2.1994)
4. Eskonkallio, kivikautinen asuinpaikka
kl: Ehtamo, tl: Marttila, RN:o 1:852 (tieto v:lta 1997)
kiinteistötunnus: 319-401-1-852
om: Veikko Salo,
os: Vähäjärventie 15, 27730 TUISKULA
puh: 02-5546139
tieto omistuksesta saatu: V. Salolta itseltään.
5. Halminen, kivikautinen asuinpaikka
kl: Ehtamo, tl: Koivurinne, RN:o 1:383 (tieto v:lta 1997)
kiinteistötunnus: 319-401-1-383
om: Mika Kalliokoski,
os: Eskonkallio 20, 27730 TUISKULA
puh: 02-5546374
tieto omistuksesta saatu: M. Kalliokoskelta itseltään
6. Myllymäki, kivikautinen asuinpaikka
kl: Ehtamo, tilat: 1) Saha, RN:o 1:828; 2) Ilmijärppi, RN:o 1:907 (tiedot v:lta 1997)
kiinteistötunnukset: 319-401-1-828 ja 319-401-1-907
omistajat: RN:on 1:828:n: Eero Saha; toinen kiinteistö, jolla Tuiskulan mylly ja saha sijaitsevat, kuuluu paikkakuntalaisten tiedonantojen mukaan Köyliön Vanhan-Kartanon tiluksiin (osoite kuten kohteilla 17 ja 18)

osoitteet: Eero Saha, Myllykyläntie 4, 27730 TUISKULA; toinen omistaja, kts. edellä.

tieto omistuksesta saatu: RN:o 1:828:n: E. Sahalta itseltään; toisen kiinteistön: mm. paikkakuntalaisilta.

7. Paimenenmäki, kivikautinen asuinpaikka

kl: Ehtamo, tilat: 1) Heinimaa, RN:o 1:652; 2) Hyyrykoski, RN:o 1:397 (tiedot v:lta 1994)

kiinteistötunnukset: 319-401-1-652 ja 319-401-1-397

omistajat osoitteineen: RN:on 1:652:n Jukka Sarin, Voitoistentie 207 A, 27730 TUISKULA; RN:on 1:397:n Kimmo Hyyrykoski, Voitoistentie 196 A, 27730 TUISKULA

tiedot omistuksesta saatu: Köyliön kunnan kiinteistöluettelosta 8.2.1994

8. Lehtimäki, kivikautinen asuinpaikka

kl: Ehtamo, tilat: 1) Lehtimäki, RN:o 1:256 2) Hietanen, RN:o 1:917

kiinteistötunnukset: 319-401-1-256 ja 319-401-1-917

omistajat osoitteineen: RN:o 1:256:n: Adam Lehtimäen perikunta, os: Teljänkatu 8 A 2, 32800 KOKEMÄKI; RN:o 1:917:n: Mäkelä, Arto, Korpitie 276, 27730 TUISKULA

tieto omistuksesta saatu: maanmittaustoimistosta ja Köyliön kunnan kiinteistöluettelosta 8.2.1994

9. Heikkilä, kivikautinen asuinpaikka

kl: Ehtamo, tila: Rantala, RN:o 1:51 (tiedot v:lta 1997)

kiinteistötunnus: 319-401-1-51

om: Risto Eino Juhani Rantala,

os: 27740 VOITONEN

tieto omistuksesta saatu: Köyliön kunnan kiinteistöluettelosta 8.2.1994

On mahdollista, että myös tilan 1:341 Mansikkamäki (Ehtamon kylää) alueella olisi tämän muinaisjäänneksen osia (tieto v:lta 1997)

10. Kantakourun sorakuoppa, kivikautinen asuinpaikka

kl: Ehtamo, tila: Erkkilä, RN:o 1:918

kiinteistötunnus: 319-401-1-918

om: Holkeri, Marita

os: Punttikatu 2, 20660 LITTOINEN

tieto omistuksesta saatu:

11. Parkkila, kivikautinen asuinpaikka

kl: Ehtamo, tilat: 1) Parkkila, RN:o 1:949; 2) Hakkarainen, RN:o 1:948 (tiedot v:lta 1997)

kiinteistötunnukset: 319-401-1-949 ja 319-401-1-948

om: RN:o 1:949:n: Jukka Parkkila, Mäntykuja 1 C 10, 27400 KIUKAINEN; RN:o 1:948:n: Jyrki ja Pia Hakkarainen, osoite: Voitoistentie 71, 27730 TUISKULA

tiedot omistuksesta saatu: J. Parkkilalta ja Pia Hakkaraiselta

12. Kylä-Marttila/Osuuskauppa/Akun tontti/Kolisoja, *kl:n alap.*

kl: Ehtamo, tila: Marttila, RN:o 1:852 (tieto vuodelta 1997)

kiinteistötunnus: 319-401-1-852

om: Veikko Salo,

os: Vähäjärventie 15, 27730 TUISKULA

tieto omistuksesta saatu: V. Salolta itseltään.

(Satakuntaliiton julkaisun A:216 mukaan tämä asuinpaikka olisi osaksi myös tilan 1:80 maalla, mutta katson kumminkin, tuntemieni lähteiden ja maastohavaintojeni perusteella, että asuinpaikka-alueetta olisi toistaiseksi ilmennyt yksinomaan tilan 1:852 alueelta.)

13. Sorakuoppa, kivikautinen asuinpaikka (?)

kl: Ehtamo, tilat: 1) Perkola, RN:o 1:519 2) Metsäsarastola, RN:o 1:424
(tiedot v:lta 1997)

kiinteistötunnukset: 319-401-1-519 ja 319-401-1-424

omistajat osoitteineen: RN:o 1:519:n: Pentti Kalevi Kaskinen, Perkolantie 45, 27740 VOITONEN; RN:o 1:424:n: Veikko Armas Väliä ja Ulla Anneli Väliä, Idänpuolentie 186, 27740 VOITONEN

tiedot omistuksesta saatu: Köyliön kunnan kiinteistöluettelosta 8.2.1994 ja henkikirjan kiinteistöosasta

14. Satimäen sorakuoppa, kivikautinen asuinpaikka

Yhteismaata

kiinteistötunnus: ?

om: Suomen valtio

tieto omistuksesta saatu: Köyliön kunnanvirastolta

15. Yttilänotta, rautakautinen ruumiskalmisto

kl: Ehtamo, tilat: 1) Mikontalo, RN:o 1:910 (tieto vuodelta 1997),

2) yhteismaata

kiinteistötunnukset: 319-401-1-910

omistajat yhteystietoineen: RN:o 1:910:n: Vännilä, Heikki Uolevi ja Vännilä, Riitta Johanna, 27750 YTTILÄ; yhteismaan omistaa Köyliön Sotaveteraanit, osoite: Tuovi Nordlund, Vähäjärventie 49, 27730 TUISKULA

tieto omistuksesta saatu: RN:o 1:910:n osalta maanmittaustoimistosta;

Yhteismaan osalta Köyliön kunnanvirastosta

16. Tuhkanummi, rautakautinen ruumiskalmisto

kl: Paavila, tilat: 1) Myllymäki, RN:o 1:67, 2) Myllypelto, RN:o 1:220 (lohkottu tilasta 1:36), 3) Lähteenoja, RN:o 1:238 (lohkottu tilasta 1:189), 4) Hongisto, RN:o 1:264 (lohkottu tilasta 1:231, joka tilasta 1:126)

kiinteistötunnukset: 319-407-1-67, 319-407-1-220, 319-407-1-238, 319-407-1-264

omistajat osoitteineen: RN:o 1:67:n: Kopra, Siiri Esteri, 27710 KÖYLIÖ; RN:o 1:220:n: Kopra, Kyösti, Pyhän Henrikintie 1240 KÖYLIÖ; RN:o 1:238:n: Taimi, Olli, Prättä-Maijantie 5, 27710 KÖYLIÖ; RN:o 1:264:n: Hongisto, Ilkka Juha Antero ja Hongisto, Mirja Anneli, 27710 KÖYLIÖ

tieto omistuksesta saatu: RN:o 1:67:n: Köyliön kunnan kiinteistöluettelosta 8.2.1994; RN:o 1:264:n: maanmittaustoimistosta

17. Vanhakartano, rautakautinen ruumiskalmisto

kl: Vanha-Kartano, tila: Vanha-Kartano / Kjuloholm, RN:o 1:467 (tieto v:lta 1997)

kiinteistötunnus: 319-406-1-467

omistajat: 1) Cedercreutz, Axel Victor Folkern, 2) Snäll, Clara Elisabeth 3) Hernberg, Kim Gunnar, 4) Hernberg, Micaela Maria, 5) Hernberg, Kurt Göran, 6) Cedercreutz, Carl-Magnus Folkern

osoite: Kiinteistöyhtymä Köyliön Vanhan-Kartanon toimisto, 27710 KÖYLIÖ
tieto omistuksesta saatu: maanmittaustoimistosta

18. Vanhakartano, kaksi rautakautista ruumiskalmistoa ja hävinneen kirkon paikka

kl: Vanha-Kartano, tila: Vanha-Kartano, RN:o 1:467 (tieto v:lta 1997)

kiinteistötunnus: 319-406-1-467

omistajat: 1) Cedercreutz, Axel Victor Folkern, 2) Snäll, Clara Elisabeth 3) Hernberg, Kim Gunnar, 4) Hernberg, Micaela Maria, 5) Hernberg, Kurt Göran, 6) Cedercreutz, Carl-Magnus Folkern

osoite: Kiinteistöyhtymä Köyliön Vanhan-Kartanon toimisto, 27710 KÖYLIÖ