

Laihia n k i i n t e ä t m u i n a i s -
j ä ä n n ö k s e t
luetellut heinä-elokuussa 1952

Kurt E. J e r n .

Taloudellinen kartta (1:100,000)
17 ilmavalokuvakarttaa (1:20,000)
48 karttapiirrosta (14 lehteä)
6 piirrosta (1 lehti)
70 valokuvaa

Roukkioryhmien luettelo:

P r o n s s i k a u s i:

N:o 1 - 2	Nikonkallio	Schvindt	16 - 19
3 - 9	Keskikylä, Murhaasto		
10 - 26	Isokylä, Peltomaa, Häjyn- luhdanmäki	-"	117 - 129
27 - 55	Miettylä, Soukkaneva ja Monnansuo	-"	130 - 148

R a u t a k a u s i:

N:o 56 - 70	Isokylä, Hietaanmetsä	-"	106 - 111
71 - 73	Isokylä, Vuoruusenmäki		
74 - 78	Jakkula, Huumuksenmäki	-"	31 - 33
79 - 92	Jakkula, Mujanvainio Jakkula, Nuorisoseurantalo		
93 - 115	Jakkula, Allinen, Karjatarhanmäki		
116 - 125	Käyppälä, Palomäki ja Kiviniemenmäki	-"	39 - 45
126 - 142	Suorttila, Allinen	-"	46 - 72
143 - 154	Kirkonkylä, Kiimakangas		

A j a l t a a n e p ä m ä ä r ä i s e t r o u k k i o t:

N:o 155 - 161	Kylänpään kylä	Schvindt	25 - 30
162 - 171	Jakkula, Kyllikensarka ja Luhtaastensarka	-"	34 - 38
172 - 177	Käyppälä, Allinen, Kalkki- vuori	-"	74 - 81
178 - 182	Isokylä, Hängaslakso ja Luomansuu		
183	Keskikylä, Murhaasto		
184	Isokylä, Lähdekorpi		
185 - 191	Isokylä, Vakkurinmetsä		
192 - 205	Isokylä, Pimiäkorpi		
206	Isokylä, Tojala		

N:o	207 - 216	Miettylä, Vanatar	Schvindt	99 - 103
	217 - 220	Miettylä, Pimiäkorpi		
	221 - 235	Kumarla, Päkinmäki		
	236 - 239	Lyyskilä, Eekinaro		
	240 - 245	Lyyskilä, Pitkäaro		
	246 - 267	Lyyskilä, Rotkonmäki		
	268 - 276	Kirkonkylä, Riitapäkinmäki		
	277 - 293	Kirkonkylä, Kalliolakso ja Häjynluhta		
	294 - 324	Kirkonkylä, Stransten		
	325 - 359	Kirkonkylä, Riitasaari		
	360 - 380	Kirkonkylä, Kotoneva		
	381 - 389	Kirkonkylä, Tyllijoen itäpuolella		
	390 - 401	Kirkonkylä, Tyllinjoen länsipuolella		
	402 - 410	Yrjälä, Liekoluoma		
	411	Yrjälä, Keffu		
	412 - 425	Yrjälä, Mohko		
	426 - 429	Kumarla, Päkinmäki (lisäys)		
	430 - 431	Lyyskilä, Isoneva	Schvindt	332-333
	432 - 458	Poola, Tanelinperkoo	"	163-189
	459 - 462	Perälä, Idunjärvi		
	463 - 470	Perälä, Isokorpi	"	149-153
	471 - 480	Lyyskilä, Isokorpi	"	154-156
	481 - 484	Ratikylä, Tyvinperkoo		
	485 - 486	Suorttila, Karrunmaa		
	487 - 500	Miettylä, Irunluoma	"	193-199
	501 - 507	Miettylä, Madesniemi		
	508 - 515	Ratikylä, Tyyvinperkoo, Pahaluoma		
	516 - 517	Perälä, Rautakallionmetsä		
	518 - 532	Nikkarinloukko, Madesjoki	}	
	533 - 541	Nikkarinloukko, Linna		
	542 - 559	Nikkarinloukko, Koivuniemi		
	560 - 570	Nikkarinloukko, Tuominiemi		
	571 - 592	Nikkarinloukko, Pihlajamäki		
	593 - 615	Nikkarinloukko, Rautakallion metsä.	"	203 -2
	616 - 623	Lisäykset.		

P r o n s s i k a u s i .

Kylänpää, Nikonkallio.

Th. Schvindt 1899 nrot 16 - 19

Kartta 2.

1. Roukkio, 7 x 6 x 1.7, reunakiveys.
2. Parikymmentä metriä edellisestä itään oli roukkio halkopinon peitossa. Schvindtin mukaan n. 7 m ristiin. Samalla mäellä tutki C. F. Meinander v. 1939 yhden ja v. 1945 toisen roukkion, joista ei enää ole jälkiä. (KM 10857).

Ks. myös n:o 161 (Heppomäki).

Keskikylä, Murhaasto.

Idästä länteen ulottuvalla hiekkaharjulla,
kunnan yhteisellä hiekanottoaikalla. ^(K) Kartta 13.

3. Pitkulainen raunio 9 x 3 m. Tutkittu ja entisöity 1938. (KM 10858).
4. Roukkio, 3 x 3 m, reunakiveys, tutkittu 1938.
5. Roukkio, 2 x 2 m, matala, neliskulmainen, sammaloitunut.
6. Roukkio, 11 x 12 x 1,3. Keskellä iso kuoppa.
7. Roukkio, 11 x 11 x 1,5. Monesta paikasta kaivettu.
8. Roukkio, 4 x 4, matala, reunakiveys, sammaloitunut.
9. Roukkio, n. 4 x 4, matala, hajoitettu.

Ks. myös n:o 183 (Annikkalan kangas).

Isokylä, Peltomaa, Häjynluhdanmäki.

Moreeniharjun loivalla etelärinteellä. (Karttapiirros I)
(Schvindt 117 - 129). ^{JK} ~~Kartta~~ 11.

10. Roukkio, 12 x 12 x 2. Keskellä kuoppa. (Vk 1)
11. Roukkio, 10 x 10 x 1,7. Keskellä kuoppa. (Vk 2)
12. Roukkio, 10 x 9 x 2. Keskellä hyvin iso kuoppa. (Vk 2)
13. Roukkio, 9 x 10 x 2. Monesta paikasta kaivettu. (Vk 3)
14. Roukkio, 7 x 4 x 0,5. (Vk 4)
15. Roukkio, 8 x 9 x 1,5. (Vk 5)
16. Roukkio, 3 x 3, matala, kasvien peittämä. Epäselvä reunakiveys.
17. Roukkio, 7 x 5, matala, kasvien peittämä. Roukkio on pahasti kaivettu. Pohjoispäässä iso kivi.
18. Roukkio, 3 x 2, matala, sammaloitunut.
19. Roukkio, 7 x 7 x 1,5. Roukkiossa on luoteispuolella 2 m pitkä liite. Silmäkivi. (Vk 6)
20. Roukkio, 4 x 2, matala, sammaloitunut.
21. Roukkio, 4,5 x 4,5 x 1,5, hyvin säilynyt.
22. Roukkio, 4 x 2, matala, sammaloitunut.
23. Roukkio, 2 x 2, matala, sammaloitunut, mahdollisesti osa edellisestä.
24. Roukkio, 8 x 8 x 1,5, hyvin säilynyt. (Vk 7)
25. Roukkio, 10 x 9 x 1,5. Pohjoisreunassa iso maakivi, reunakiveys. (Vk 8)
26. Roukkio, 10 x 10 x 1,5, vähän kaivettu.

Löytöjä tästä ryhmästä ovat KM 703, 1108, 12470.
Muutama sata metriä kounaaseen on (S. 141 - 147).

Miettylän kylä, Soukkanevan eteläpuolella.

Jyrkällä kalliorinteellä, nevan reunassa

27. Roukkio 5 x 5 x 1,2, ja sen länsireunassa kiinni
28. Roukkio 5 x 5 x 1,2. Molemmat roukkiot ovat pahasti kaivetut ja kivet on vieritetty rinnettä alas. N. sata metriä näistä länteen on Chydeniuksen ja Schvindtin mukaan ollut suuri roukkio n. 13 x 6, siitä ei ole enää jälkiäkään.
29. Roukkio, 10 x 10 x 2. Roukkiossa on hyvin suuri tasalakinen silmäkivi, jonka ympärillä on pengottu. Lounaaseen päin menee liite, 10 m pitkä ja n. 2 m leveä, aluksi samankorkuinen kuin itse roukkio, lounaispäässä maantasainen.
30. Roukkio, 6 x 6 x 1, vähän kaivettu.
31. Roukkio, 7 x 4, matala, pituussuunta itä - länsi, kaivettu.
32. Roukkio, 7 x 7 x 1,3, keskellä kuoppa. (Vk 10).

Soukkaneva, pienellä kalliosaarella.

(Karttapiirros II) (Vk 11) (S. 130 - 140).

33. Roukkio, 2,5 x 4, matala, kaivettu.
34. Samalla kalliolla ja melkein kiinni edellisessä roukkio 3 x 1,5, matala, kaivettu. (Vk 11).
35. Roukkio, 10 x 9 x 1,8, kaivettu. Rakennettu kallio- pohjalle (Vk 12)
36. Roukkio, 8 x 6 x 1,5. Rakennettu pienelle kallio- harjulle niin että roukkio peittää koko kallion. Monessa paikassa kaivettu. (Vk 13)

Korkealla ja jyrkällä moreenikummulla Soukkanevan -
(Monnansuonⁿ) pohjoispuolella (Karttapiirros III)

37. Roukkio, 5 x 6 x 0,5, suurin osa kivistä vieritetty rinnettä alas. Roukkio on rakennettu useiden maakivien ympärille. (Vk 14)
38. Edellisestä pari metriä on roukkio 5 x 5 x 0,6, pahasti hajoitettu. Osa reunakiveyksestä on vielä näkyvissä; muodostettu hyvin isoista kivistä. Mahdollisesti on täällä ennen ollut roukkio n. 10 x 10, josta nyt vain nämä kaksi kivikasaa on jäljellä. (Vk 14)
39. N:o 37:stä menee kivistä itään 2 m, ja sen itäpäässä on roukkio, 1,5 x 1, matala, sammaloitunut. Tämän roukkion itäpäässä on suuri maakivi.
40. Roukkio, 10 x 9 x 1,5. Eteläpäässä on suuri kuoppa ja sen pohjassa näkyy selvä suuremmista kivistä tehty rengas. Roukkiossa on silmäkivi. (Vk 15)

Soukkanevan pohjoispuolella olevassa metsässä, loivalla etelärinteellä (Karttapiirros IV)

41. Roukkio, 3 x 2, matala, suuren maakiven pohjoispuolelle koottu, sammaloitunut. (Vk 16)
42. Roukkio, 1 x 2, matala, sammaloitunut. Pohjoispäässä iso kivi.
43. Roukkio, 3,5 x 4 x 0,5. Roukkio on neliskulmainen, koilliskulmassa on iso kivi. Selvä reunakiveys. Vähän kaivettu. (Vk 17)
44. Roukkio, 2 x 2, matala, neliskulmainen, sammaloitunut.
45. Edellisen luoteiskulmassa kiinni on roukkio, 1,5 x 1 x 0,7.
46. N:o 44:n pohjoisreunassa kiinni on iso kivi ja sen toisella puolella, tämän ja toisen kiven välissä on roukkio, 1 x 1 x 0,8.
47. 2 x 2 x 0,5, sammaloitunut. (Vk 18)
48. Roukkio, 5 x 1,5, matala, pituussuunta koillinen - lounas. Sammaloitunut.
49. Roukkio, 3 x 3 x 0,5, sammaloitunut.
50. Roukkio, 2 x 2, matala, sammaloitunut. Roukkio on pahasti hajoitettu.

Soukkanevan pohjoispuolella olevalla kallioharjulla
vastapäätä ryhmää 27 ss. (Karttapiirros V)

51. Roukkio, 3 x 2, matala (Vk 19)
52. Roukkio, 5 x 4 x 0,8. (Vk 19)
53. Roukkio, 3 x 2, matala. Kaikista näistä on kiviä
vieritetty rinnettä alas.

Samalla kallioharjalla pari sataa metriä itään

54. Roukkio, 3 x 3, matala. Puolet reunakiveyksestä on
näkyvissä.
55. Roukko, 3 x 3, matala, kasvien peittämä.

R a u t a k a u s i

Isokylä, Hietaanmetsä, joenpuoleisessa rinteessä.

(Karttapiirros VI) Ik - Kartta 3. (Schvindt 106 - 111).

56. Roukkio, 3 x 5, matala. Roukkiossa on silmäkivi ja selvä reunakiveys. Vähän kaivettu ja sammaloitunut.
57. Roukkio, 2 x 4, matala. Roukkiossa on reunakiveys.
58. Roukkio, 4 x 4, matala. Roukkiossa on silmäkivi ja reunakiveys ja on se vähän kaivettu keskeltä.
59. Roukkio, 2 x 2, matala, sammaloitunut.
60. Roukkio, 3 x 2, matala. Selvä reunakiveys.
61. Roukkio, 4 x 5, matala. Roukkion itäreunassa on selvä reunakiveys.
62. Roukkio, 6 x 6, matala, sammaloitunut. Roukkiossa on reunakiveys. Kaivettu.
63. Roukkio, 14 x 16 x 1,5. Roukkio on rakennettu useiden siirtolohkareiden ympärille. Kivet ovat suhteellisen pienet, n. päänkokoisia. Roukkio on monessa paikassa kaivettu.
64. Roukkio, 11 x 12 x 2,5. Kiviaines kuin edellisessä.
65. Roukkiosta on otettu paljon kiviä sen yli johtavaan kiviaitaan. Silmäkiveä ei näy.
65. Roukkio, 6 x 6, matala, kahden siirtolohkareen ympärille koottu. Kaivettu silmäkivien välissä.
66. Roukkio, 8 x 8. Roukkiosta on vain pohjakivet enää jäljellä. Itäreunassa näkyy selvä reunakiveys.
67. Roukkio, 8 x 10 x 2. Roukkiossa on silmäkivi. Se on 1939 tutkittu ja palautettu ennalleen ja nyt hyvässä kunnossa. (KM 11081:1-19)
68. Pari sataa metriä pohjoiseen saman metsän itäreunassa on roukkio 15 x 15 x 2. Roukkiossa on silmäkivi. Monin paikoin kaivettu. (Vk 20).

69. Maantien toisella puolella lähempänä jokea Leinoonkosken rannalla on pienellä moreenikummulla roukkion jäljet. Roukkio on ollut n. 8 x 6 m, mutta siitä on vain hyvin suuret pohjakivet jäljellä. Muut kivet on luultavasti viety koskeen rakennettuun patoon. (Vk 21)
70. N. puoli kilometriä etelään jokea on roukkio 6 x 6 m. Roukkiossa on silmäkivi ja reunakiveys. Se on tutkittu 1939. (KM 11081:20-29).

Isokylä, Vuoruusenmäki.

71. Roukkio, 10 x 9 x 1,5. Roukkio on hyvin suurista kivistä rakennettu. Selvä reunakiveys. Roukkiosta on otettu paljon kiviä sen yli johtavaan Isonkylän ja Miettylän väliseen raja-aitaan.
72. Roukkio, 4 x 4, matala. Kiviä vain yhdessä kerroksessa. Selvä reunakiveys. Tutkittu 1939.
(KM 11082:1-27).
73. Roukkio, 14 x 13 x 1. Rakennettu hyvin suurista kivistä. Reunakiveys.

Jakkula. Maantien itäpuolella on Huumuksenmäki niminen pieni moreeniharju. Sen joenpuoleisessa rinteessä on (S. 31-33)

74. Roukkio 8 x 11 x 1. Roukkio on useiden siirtolohkareiden ympärille ja väliin koottu ja on siinä selvä reunakiveys. (Vk 22)
75. Roukkio, 24 x 25 x 2,5. Roukkiossa on valtava silmäkivi ja reunakiveys. Roukkiossa on useita kuoppia.
(Vk 23)
76. Roukkio, 9 x 12 x 1,5. pahasti vahingoitettu. Roukkion eteläreunassa kiinni on (Vk 24)
77. Roukkio, 10 x 14 x 1,8, kaivettu. (Vk 24)
78. Roukkio, 8 x 6 x 0,7. Roukkiossa on silmäkivi ja reunakiveys. Kasvien peittämä.

Jakkula, Mujanvainio.

Vastapäätä Isonkylän Hietaanmetsän roukkioita on joukko moreenikumpuja ja niillä roukkiot. Näistä on kuusi tutkittu. (Ks. kaivauskertomuksia).

79. Roukkio, 10 x 10, matala, silmäkivi. Tutkittu 1937. (KM 10621:1-6).
80. Edellisen vieressä, n. metri etelään on matala kiveys 1,5 x 1,5 maantasainen. Tutkittu 1937. (KM 10621:7-38, 10856:1-7).
81. Roukkio, 11 x 12 x 1. Roukkiosta lähtee koilliseen kivistä n. 1 m leveä ja 10 m pitkä. Roukkio tutkittiin 1938 (KM 10856:8 - 26).
82. Roukkio, 10 x 10 x 1,5. Roukkiossa on silmäkivi ja selvä reunakiveys. Tutkittu 1938. (KM 11080:1-12).
83. Roukkio, 8 x 9 matala, kasvien peittämä.
84. Roukkio, 11 x 10, matala. Tutkittu 1938. (KM 10856:27-36).
85. Roukkio, 8 x 9, matala, suurista kivistä koottu. Tutkittu 1937. (KM 10621:39-45).
86. Roukkio, 10 x 10, matala. Roukkiossa on kaksi silmäkiveä ja selvä reunakiveys.
87. Roukkio, 11 x 10 x 1, kasvien peittämä.
88. Roukkio, n. 10 x 10, maansekainen. Roukkio on rakennettu kahden siirtolohkareen ympärille. Eteläreunassa on selvä reunakiveys. (Vrk 25).
89. Roukkio, 20 x 20, matala ja hajoitettu. Kasvien peittämä.
90. Roukkio, 5 x 5, matala, kasvien peittämä.
91. Roukkio, 7 x 8, matala. Roukkiossa on silmäkivi ja reunakiveys. Kasvien peittämä.

92. Roukkio, 9 x 7, matala. Roukkiossa on silmäkivi ja reunakiveys.

Jakkula, Nuorisoseurantaloa rakennettaessa v. 1899
tutkittiin pari roukkiota tai roukkioiden jäännöistä (KM 3714:1-20, 3816, 3853:1-6). It-kartta 3.

Jakkula, Allinen, Karjatarhanmäki. Karjamäen ja Lähdesmäen tilojen maalla. Ik - kartta 5.

93. Roukkio, 6 x 7 x 0,7, neliskulmainen. Tutkittu 1908, nyttemmin kasvien peittämä. (KM 4903:19, 5129:1-5).
94. Edellisestä 14 m länteen roukkio 2 x 2, matala, sammaloitunut.
95. Edellisestä 6 m länteen roukkio 2 x 2,5 x 0,5, sammaloitunut.
- (N:ot 96 - 101 karttapiirros VII)
96. N. 50 m itään edellisistä on roukkio 2 x 3 x 0,5, sammaloitunut.
97. Roukkio 2 x 2 x 0,7, sammaloitunut, kaivettu.
98. Roukkio 3 x 1,5 x 0,5, sammaloitunut.
99. Roukkio 3 x 1 x 0,5, sammaloitunut. Roukkio on koottu kahden siirtolohkareen väliin.
100. Roukkio 2 x 2, matala, sammaloitunut. Roukkion pohjoispäässä on iso kivi.
101. Roukkio 2 x 2, matala, sammaloitunut.

Lisäys:

Jakkula, *Suortila* Allinen, Karjatarhanmäki. (Karttapiirros VIII)

616. Roukkio 2 x 1,5, matala, kaivettu. Roukkiossa on silmäkivi. Sammaloitunut.
617. Roukkio 3 x 2 x 0,5. Roukkion pohjoisreunassa on iso kivi. Sammaloitunut.
618. Roukkio 1 x 1, matala, sammaloitunut.

Parisataa metriä kaakkoon Jakkula-Isokyrön maantien pohjoisreunalla (Karttapiirros VIII) (Vk 26)

102. Roukkio 6 x 3 x 0,7. Roukkiossa on reunakiveys. Se on kokonaan sammaleen peittämä.
103. Roukkio 2 x 3 x 0,6. Roukkiossa on reunakiveys ja kuoppa. Sammaloitunut.
104. Roukkio 3 x 2 x 0,5. Kaivettu, sammaloitunut.
105. Roukkio 4 x 3 x 0,5. Roukkiossa on reunakiveys. Se on vähän kaivettu ja kokonaan sammaloitunut.
106. Roukkio 3 x 3 x 0,5, kaivettu, sammaloitunut. Roukkion länsipäässä on iso kivi.
107. Roukkio 1,5 x 2 x 0,5. Roukkio on hyvin pienistä kivistä koottu ja kokonaan sammaleen peitossa.
108. Roukkio 4 x 2 x 0,5. Roukkion pohjoispäässä on iso kivi. Sammaloitunut.
109. Roukkio 4 x 4, matala, sammaloitunut. Roukkioon on kaivettu kuoppa.
110. Roukkio 2 x 1 x 0,5, sammaloitunut.
111. Roukkio 3 x 3, matala, sammaloitunut.
112. Roukkio 2 x 2 x 0,5, sammaloitunut.
113. Roukkio 3 x 5 x 0,7, kaivettu, sammaloitunut.
114. Roukkio 3 x 2 x 0,5. Roukkioon on kaivettu kuoppa ja sen länsipäässä on iso kivi. Sammaleen peitossa.
115. Roukkio 3 x 3 x 0,5. Roukkio on neliskulmainen ja reunat niinkuin muurattuja. Sammaleen ja kasvien peitossa. (Vk 27)

Käyppälä, Palomäki ja Kiviniemenmäki.

Käyppälä, Palomäki, Moreenikumpu maantien ja joen välillä.

(Schvindt 40-45) Ik Kartta 3.

116. Roukkio 12 x 12 x 1. Roukkio on suunnilleen neliskulmainen, siinä on silmäkivi ja selvä reunakiveys. Tutkittu ja palautettu ennalleen 1926, nyt taas vähän vahingoitettu. (KM 8705:1-10) (Vk 28).
117. Roukkio, josta on jäljellä vain osa reunakiveyksestä, muista kivistä on tehty kiviaita. Maa tutkittu 1926. (KM 8705:34).
118. Roukkio 11 x 9 x 1. Roukkiossa on silmäkivi ja reunakiveys. Maansekainen. Tutkittu 1926. (KM 8705:11-15).
119. Roukkio 7 x 7 x 1,4. Roukkio on maansekainen ja koottu kahden silmäkiven ympärille. (Vk 29).
120. Roukkio 12 x 11 x 2. Roukkio on koottu kahden silmäkiven ympärille ja siinä on selvä reunakiveys. Se on vähän kaivettu. Luultavasti tutkittu 1926. (KM 8705:16-33) (Vk 30).
121. Roukkio 10 x 10, matala. Roukkio on koottu suurista kivistä useiden siirtolohkareiden ympärille ja väliin. Siinä on arkuntapainen kivilatomus. (Vk 31).
122. Roukkio 3 x 4, matala, reunakiveys.
123. Roukkio 10 x 7 x 1. Roukkio on koottu useiden lohkaraitten ympärille. Se on pahasti kaivettu ja kasvien peittämä.
124. Roukkio 8 x 8, matala. Roukkio on maansekainen ja siinä on selvä reunakiveys.

Käyppälä, Kiviniemenmäki. Kivinen moreenikumpu maantien itäpuolella (Schvindt 39).

125. Roukkio 10 x 10 x 0,5. Roukkiossa on silmäkivi ja suurista kivistä tehty reunakiveys. Tutkittu 1907. (Km 4903:1-18).

Suorjttila, Allinen. Samassa metsässä kuin Karjatarhammäen roukkiot on Syyininmaanloukon nimisen vainion itäpuolella roukkioryhmä. (Schvindt 46 - 72) (Karttapiirros IX). Ik-kartta 5.

126. Roukkio 2 x 1, matala, sammaloitunut.
127. Roukkio 3 x 2, matala, kaivettu, sammaloitunut.
128. Roukkio 2 x 2, matala, sammaloitunut.
129. Roukkio 3 x 2, matala, sammaloitunut.
130. Roukkio 3 x 2,5 x 0,5, kaivettu, sammaleen peitossa.
131. Roukkio 3 x 3 x 0,5, sammaloitunut.
132. Roukkio 3 x 3, matala, sammaloitunut. Roukkio on koottu kahden lohkarren väliin. Lohkareiden toisella puolella on
133. Roukkio 2 x 2, matala, sammaloitunut.
134. Roukkio 4 x 5 x 0,6, sammaloitunut. Roukkion pohjoisosa on pahasti kaivettu.
135. Roukkio 2 x 2 x 0,5, sammaloitunut. Roukkio on muoltaan epäsäännöllinen, pohjoispäässä on iso kivi.
136. Roukkio 3 x 2, matala, sammaleen peitossa.
137. Roukkio 3 x 4 x 0,8, sammaloitunut. Roukkion pohjoispäässä on iso kivi.
138. Roukkio 2 x 1 x 0,5, sammaleen peitossa.
139. Roukkio 3 x 3,5 x 0,5, sammaloitunut. Luoteisreunassa iso kivi.
140. Roukkio 3,5 x 4 x 0,5, sammaloitunut. Roukkio on neliskulmainen ja siinä on selvät muita kiviä suuremmat kulmakivet.
141. Roukkio 4 x 2 x 0,5, sammaloitunut.
142. Roukkio 5 x 4 x 0,7, sammaleen peitossa.

Kirkonkylä, Kiimakangas.

Kiimakangas on joukko kallio- ja moreenikumpuja muutamia satoja metrejä kirkosta luoteeseen. (Ik kartta 6).

- Schw. 6
143. Roukkio 13 x 14, matala. Roukkio pyöreä ja siinä on reunakiveys ja silmäkivi. Tutkittu 1936. (KM 10436:1-5).
- Aug. 6^a
144. Roukkio 3 x 3; matala. Edellisestä pari metriä pohjoiseen. Tutkittu 1935. (KM 10176:14-16). TUK.
- Mein. 6^b
145. Aivan lähellä n:oa 143 on matala kivilatomus n. 1 x 1, tutkittu 1936. (KM 10436:6-7).
- Schw. 7
146. Roukkio 3,5 x 4 matala. Tutkittu 1935. (KM 10176:1-13).
147. Roukkio n. 10 x 10 x 1. Roukkio on koottu isojen siirtolohkareiden ympärille ja väliin. Se on pahasti kaivettu niin että arkuntapainen kivilatomus on tullut esille. Roukkiossa kasvaa puita.
148. Roukkio 11 x 11, matala. Roukkio on rakennettu kalliopohjalle ja siinä on silmäkivi. Tutkittu 1939.
149. Roukkio 9 x 9 x 1. Roukkio on koottu useiden isojen kivien ympärille. Kaivettu.
150. Roukkio 10 x 12, matala. Roukkio on koottu kallio-kärjen ympärille. Se on pahasti hajoitettu ja kasvullisuuden peitossa.
151. Roukkio 10 x 10. Suurista kivistä koottu kiviselle kalliorinteelle. Roukkion korkeus n. 1,5 m. (Vk 32).
152. Roukkio n. 10 x 10 x 1,5. Roukkion pohjoisosasta on jäljellä ainoastaan isot pohjakivet. Kasvien peittämä.
153. Roukkio 8 x 8 x 1. Roukkio on säännöllisen pyöreä ja siinä on silmäkivi. (Vk 33).

154. Kivirivi 10 m pitkä ja n. 1,5 m leveä. Suunta on lounaasta koilliseen. Isoista kivistä tehty.

Roukkiot 143 - 147 ovat Mannilan ja siitä lohkaistun Salon tilan maalla, muut Ruutilan tilan maalla.

Ajaltaan epämääräiset roukkiot ja muut jäännökset.
=====

Kylänpään kylä.

Kylänpää, Hietarinnan- eli Järvinevankangas. Kapea moreeni-
harju Ik-kartta 1. Jurvan tien vieressä. Osa on raivattu
kirkosta eronneiden hautausmaaksi, ja raivaustyössä on
kertomusten mukaan ainakin pari roukkiota hävitetty.
Harjun itärinteessä on monin paikoin hiekkakuoppia.
(Schvindt 24 ss.) (Karttapiirros X).

155. Roukkio 5 x 5 x 0,6. Roukkio on pahasti kaivettu
ja sammaloitunut.

156. Roukkio 6 x 5 x 0,5. Roukkion keskellä on iso
kuoppa. Tämä niinkuin edellinen ja seuraavat on
rakennettu hyvin valituista, päännkokoisista, pyöreis-
tä kivistä.

157. Roukkio, pohjoisesta - etelään n. 4,5 m, matala.
Roukkion itäosa on hävitetty hiekanotossa niin
että roukkio on nyt vain 1 m leveä.

158. Roukkio 6 x 4 x 0,8. Roukkiossa on selvä reunakiveys.

159. Roukkio n. 2 x 3, matala, epäselvä, sammaloitunut.

160. Saman harjun pohjoispäässä on roukkio 13 x 14 x 1,6.
Keskustassa kuoppa. Hyvin säilynyt. (Vk 34).

Kylänpää, Heppomäki. Jyrkkä moreenikumpu muutamia satoja
metrejä Nikonkalliolta lounaaseen. Ik-kartta 2.

161. Roukkio 12 x 12 x 1,8. Roukkio on verrattain pienistä
kivistä rakennettu. Jotenkin hyvin säilynyt paitsi
että se on keskustassa ja vähän reunassa kaivettu.
(Vk 35).

Jakkula, Kyllikensarka. Jakkulasta Kyröön vievän tien oikealla puolella, jyrkällä moreeni- ja kalliokummulla. (Schvindt 38). Ik-kartta 4.

162. Roukkio 12 x 12 x 1,3. Roukkio on luultavasti kallio- pohjalle rakennettu ja siinä on selvä reunakiveys.

Vähän pengottu, sammaloitunut.

163. Parikymmentä metriä rinnettä alas on kuoppa 5 x 2 x 1 (mahdollisesti hiekkakuoppa) ja 2,5 m kuopan itä-reunasta alkaa kivirivi, joka menee rinnettä myöten vaakasuorasti, se on 0,5 - 1 m leveä ja 13 m pitkä. Itäpäässä on iso maakivi.

Jakkula, Allinen, Luhtastensarka. Loiva mäkirinne vastapäätä Karjatarhanmäkeä etelässä.

164. Roukkio 10 x 9 x 1,5. Iso kuoppa keskellä. Sammaloitunut. (Schvindt 34).

Samassa metsässä osaksi Niemen talon maalla osaksi Niemen ja Korven välisessä rajassa (Schvindt 35 ss.).

165. Roukkio 2 x 1, matala. Roukkion pohjoispäässä iso kivi.

166. Edellisestä 5 m itään on roukkio n. 2 x 2 x 0,5, pahasti hajoitettu kahden ison kiven välissä.

Tästä roukkiosta ulottuu pohjoiseen päin kapea ja matala kallioharju, jolla on useita epämääräisiä kivikasoja.

(167 - 171 karttapiirros XI).

167. Roukkio 2 x 3, matala, sammaloitunut. Roukkion pohjoispäässä on iso kivi.

168. Roukkio 5 x 3, matala. Roukkio on rakennettu useiden isojen kivien ympärille ja väliin, ja siinä on sel-

vä reunakiveys. Hajoitettu ja sammaloitunut.

169. Roukkio n. 3 x 2, matala, sammaloitunut. Roukkiosta on kai suurin osa kivistä viety pois.

170. Roukkio 2 x 3, matala. Roukkion eteläpäässä on iso kivi. Roukkio on pahasti kaivettu ja sammaleen peitossa.

171. Roukkio 4,5 x 4,5, matala. Roukkion koko keskusta on pohjaa myöten kaivettu.

Käyppälä, Allinen, Kalkkivuori. Moreenikumpu, jolla kasvaa metsä. Roukkiot ovat Viikin talon maalla. (Schvindt 74-81) (Karttapiirros XII). Ik-kartta 5.

172. Roukkio 2 x 2, matala. Roukkio on koottu kahden loh-kareen väliin. Sammaloitunut.

173. Roukkio 3 x 2, matala, sammaloitunut.

174. Roukkio 3 x 2 x 0,5, sammaloitunut.

175. Roukkio 4 x 4, matala. Roukkion keskustassa on kuop-pa. Sammaloitunut.

176. Roukkio 1 x 1, useiden loh-kareiden väliin koottu, sammaloitunut.

177. Roukkio 4 x 2 x 0,5, sammaloitunut.

Isokylä, Heikkilän maalla Hangaslakso ja Luomansuu nimisten niittyjen reunoilla. Ik-kartta 3.

178. Roukkio 6 x 6. Roukkiosta on vain suuret pohjakivet ja reuna jäljellä. Keskustassa on iso loh-kare. Roukkio on suureksi osaksi kasvien peitossa.

179. Epävarma kiveys, joka luultavasti on roukkion jäännös.

180. Roukkio 2 x 2, matala. Roukkio on tehty muutamista aika suurista kivistä.

181. Muutama metri edellisestä länteen on kuoppa 3 x 4 x 1, luultavasti tervahauta.

182. Uhrikivi, yksikuppinen. Kivi on n. 1,5 x 1 x 0,5 ja sen pinta on hyvin sileä.

Keskikylä, Murhaasto, Annikkalankangas, Murhaastonkangasta
vastapäätä etelässä. Ik-kartta 13.

183. Roukkio 11 x 2,5 x 1, pituussuunta pohjoinen - etelä.
Tutkittu v. 1939. Vähän sammaloitunut.

Isokylä, Lähdekorpi, lähellä Peltomaan tietä, viljelyksen
reunassa. Ik-kartta 11.

184. Kumpu n. 9 x 9 x 1,5, maasta ja kivistä rakennettu.
Kivet ovat osaksi suuria siirtolohkareita. Kasvien
peittämä. Mahdollisesti luonnonmuodostuma. Kumpu on
Heikkilän maalla.

Isokylä, Vakkurinmetsä, Ternaankoisto-nimisen viljelyksen pohjoispuolella. Moreeniharjun etelä- ja itärinteellä. Ik-kartta 8. (Karttapiirros XIII ja XIV).

Uusitalon maalla.

185. Roukkio 2,5 x 4, matala. Keskustassa ja länsipäässä iso kivi. Metsäpolku johtaa roukkion yli.

Sammaloitunut.

186. Roukkio 3 x 3, matala, sammaloitunut. Roukkion länsipäässä iso kivi.

187. Edellisestä ryhmästä n. 150 m luoteeseen on roukkio 3 x 3, matala, sammaloitunut.

188. Roukkio 4 x 4 x 0,5, sammaloitunut. Roukkio on pahasti kaivettu.

189. Roukkio 2 x 1,5, matala, sammaloitunut. Roukkio on suhteellisen isoista kivistä rakennettu.

190. Roukkio 1 x 1, useiden lohkkareiden väliin koottu.

191. Roukkio 2,5 x 2,5 x 0,6. Roukkio on hyvin säilynyt mutta sammaleen peitossa. Se on neliskulmainen ja siinä on selvä ⁿseunakiveys.

Schvindtin mainitsemaa kahta suurta roukkiota tässä metsässä (112-113) en löytänyt eikä kukaan muistanut niitä nähneensä.

Isokylä, Vakkurinmetsä (Karttapiirros XIII) Ks. n:ot

185 - 191.

619. Roukkio 3,5 x 3,5, matala, paksun sammaleen peitossa.

sk 18

Roukkomäki

Isokylä, Pimiäkorpi, Lehtimäen talon maalla, Mietttylästä Tojalaan johtavan tien molemmin puolin, Mietttylän kylästä n. 3 km. (Karttapiirros XV). Ik-kartta 8.

192. Roukkio 2 x 2,5, matala, sammaloitunut. Länsipäässä iso kivi.

193. Roukkio 1,5 x 1,5, matala, sammaloitunut.

194. Roukkio 4 x 4 x 0,5. Roukkiossa on kuoppa ja lounaispäässä iso kivi.

195. Roukkio n. 3 x 3, matala, kasvien peittämä. Roukkio on pahasti hajoitettu.

196. Roukkio 1,5 x 1, matala, sammaloitunut. Roukkion itäpäässä on iso kivi.

197. Roukkio 4 x 3,5 x 0,5. Roukkio on pahasti myllätty ja sammaleen peitossa.

198. Roukkio 4 x 4 x 0,7. Roukkio on hyvin säilynyt, mutta paksun sammaleen peitossa. Siinä on selvä reunakiveys.

199. Roukkio n. 3 x 3, nyttemmin aivan maantasainen ja kasvien peittämä. Tästä 1 m etelään on kuoppa 1 x 1 m.

200. Roukkio, kooltaan epämääräinen, pahasti hajoitettu.

201. Roukkio 2 x 2, matala, sammaloitunut.

202. Roukkio 3,5 x 3,5, matala, sammaloitunut. Roukkioon on kaivettu kuoppa ja sen itäpäässä on iso kivi.

203. Roukkio 2,5 x 2,5, matala, sammaloitunut.

204. Roukkio n. 3 x 3, matala. Roukkio on pahasti hajoitettu ja osa siitä on mahdollisesti sortunut roukkion viereen kaivettuun pieneen hiekkakuoppaan.

205. Roukkio 5 x 5 x 0,5. Roukkio on säännöllisen pyöreä

ja paksun sammaleen peitossa.

Isokylä, Tojala.

206. Pienellä moreenikummulla aivan tien varrella on luultavasti ollut roukkio, se on nyt tietöissä melkein kokonaan hävitetty. Ik-kartta 10.

Miettylä, Vanattaren nimisen vainiolasakon pohjoispuolella, tämän ja maantien välisessä metsässä, Laurilan talon maalla. (Karttapiirros XVI) (Schwindt 99 - 103) Ik-kartta 8.

207. Roukkio 2 x 2 x 0,5, kaivettu, sammaloitunut.
208. Roukkio 2 x 1, matala, sammaloitunut. Roukkion pohjoispäässä on iso kivi.
209. Roukkio 3 x 3 x 0,5. Roukkio on rakennettu suurista kivistä ja pahasti kaivettu.
210. Roukkio 3 x 2, matala, sammaloitunut.
211. Kivirivi 25 m pitkä, n. 0,5 m leveä ja suunnilleen yhtä korkea. Kivirivi menee kiviharjun poikki ja sen suunta on pohjois-etelä. Se on osittain sammaleen piेतossa.
212. Roukkio 2 x 1,5, epäselvä.
213. Roukkio 3 x 5 x 0,5, sammaloitunut. Roukkio on pienistä kivistä rakennettu, nyttemmin pohjaa myöten kaivettu.
214. Kivijata 18 m pitkä, 2 - 3 m leveä ja 0,5 - 1 m korkea. Jadan pääsuunta on pohjoinen-etelä, se on vähän kiemurteleva. Pohjoispäässä on rakennettu muutamia isoja siirtolohkareita käyttäen, joiden väliin on koottu pienempiä kiviä, eteläpää on kokonaan rakennettu. Kivijadan itäpuolella on matala pienemistä kivistä tehty kivirivi, joka ensiksi mainitun kivijadan kanssa muodostaa puoliympyrä muistuttavan kuvion, siten että kivijata on halkaisija ja pienempi kivirivi kaari. Kivirivien ympäröimä alue on n. 15 x 10 m. Koko rakennelma on sammaleen ja puiden peittämä.

215. Roukkio n. 5 x 5 x 0,5, pahasti hajoitettu, pienistä kivistä ladottu. Roukkion pohjoispäässä on iso lohcare.

216. Roukkio 2 x 2, matala, sammaloitunut. Roukkion itäpäässä on iso kivi.

Sul (17)

Miettylä

Miettylä, Pimiäkorpi. Pienellä moreenikummulla Korpelan talon maalla, kummun etelärinteessä. Ik-kartta 8.

- 217. Roukkio 4 x 4, matala, kaivettu, sammaleen peitossa.
- 218. Roukkio 3 x 2 x 0,5, sammaloitunut.
- 219. Roukkio 2 x 5 x 0,6. Roukkiossa on silmäkivi. Itäreunassa selvä reunakiveys.
- 220. Edellisen itäreunassa melkein kiinni on roukkio n. 2 x 3, melkein maantasainen.

Sul (16)

Kumarla, Päkinnmäki, Teerinevan pohjoispuolella n. 3,5 km länteen Miettylän kylästä, Kumarlan ja Luhtalan maala. (Karttapiirros XVII). Ik-kartta 10.

- 221. Roukkio 3 x 4 x 0,5, sammaloitunut. Roukkiossa on silmäkivi.
- 222. Roukkio 2 x 2 x 0,5, kaivettu. Roukkion eteläpäässä iso kivi. Tästä n. 1 m etelään pieni kuoppa.
- 223. Roukkio 4 x 4 x 0,6, sammaloitunut.
- 224. Roukkio 4 x 5 x 0,8, paksun sammaleen peitossa.
- 225. Roukkio 6 x 5 x 0,5. Roukkion keskellä on silmäkivi ja sen ympärillä on kaivettu.
- 226. Roukkio 2 x 1,5 x 0,5, sammaloitunut.
- 227. Roukkio 1 x 1, matala, sammaloitunut.
- 228. Roukkio 1 x 1, matala, sammaloitunut.
- 229. Roukkio 3 x 2 x 0,5, sammaloitunut.
- 230. Roukkio 3 x 3 x 0,5, vahingoitettu, sammaloitunut.
- 231. Roukkio 7 x 7 x 0,5. Roukkiossa on silmäkivi. Sammaleen ja kasvien peittämä.
- 232. Roukkio, kooltaan epämääräinen, hajoitettu.
- 233. Roukkio 4 x 7 x 1. Roukkioon on kaivettu useita kuoppia. Sammaloitunut.
- 234. Roukkio 2 x 3, matala, sammaloitunut. Roukkion itäpäässä on iso kivi.
- 235. Roukkio 2 x 3 x 0,5, kaivettu, sammaleen peitossa.

Kumarla, Päkinnmäki. Lisäys. (Karttapiirros XVII).

Ik-kartta 10. Ks. myös 221 - 235.

- 426. Roukkio 3 x 3, matala, sammaloitunut. Roukkion pohjoisreunassa on iso siirtolohkare.
- 427. Roukkio 1,5 x 2, matala, kaivettu, sammaloitunut.

428. Roukkio 1,5 x 2, matala, kaivettu, sammaloitunut.

429. Roukkio 2 x 3, matala, sammaloitunut. Roukkion itäpäässä iso kivi.

Stel
14

Lyyskilä, Eekinaro-nimisen viljelyksen pohjoispuolella.

(Karttapiirros XVIII). Ik-kartta 10.

236. Roukkio 4 x 4 x 0,5. Roukkio on kolmen siirtolohkareen väliin koottu. Kasvien peittäminen.

237. Pengermainen roukkio 4 x 3 x 0,8, jonka pohjoisreuna on maantasainen. Vähän epäselvä ja muodoltaan epä-määräinen. Roukkiossa kasvaa pensaita.

238. Roukkio 3 x 2,5 x 1. Roukkion länsipäässä iso loh-kare. (Vk 36).

239. Roukkio 4 x 2 x 1, pituussuunta itä-länsi. Pensaiden peittäminen.

Lyyskilä, Pitkäaro- nimisen viljelyksen pohjoispuolella koillisesta lounaaseen ulottuva matala moreeniharju.

(Karttapiirros XIX). Ik-kartta 10.

240. Roukkio 5 x 4 x 1, säännöllisen pyöreä ja isoista kivistä rakennettu. Roukkio on hyvin säilynyt. Paksun sammaleen peitossa.
241. Roukkio 4 x 4 x 1. Roukkio on vähän vahingoitettu ja kasvien peittämä (Vk 37).
242. Roukkio 2 x 2 x 0,5, sammaloitunut. Roukkion itäreunassa on siirtolohkare.
243. Roukkio 3 x 3 x 1, kaivettu, sammaloitunut.
244. Roukkio 2 x 1,5 x 0,5, sammaloitunut. Roukkioon on kaivettu kuoppa. Selvä reunakiveys.
245. Roukkio 4 x 5 x 1, kaivettu.

Lyyskilä, Rotkonmäki, saman harjun jatko lounaaseen.

Karttapiirros XX Ik-kartta 10.

246. Roukkio 6 x 6 x 0,8, hyvin epäsäännöllinen.
247. Roukkio 3 x 2 x 0,6, hyvin säilynyt, sammaloitunut.
248. Roukkio 1,5 x 2, matala, sammaloitunut.
249. Roukkio n. 3 x 3, kahden siirtolohkareen väliin koottu.
250. Roukkio 6 x 6 x 1, kaivettu, sammaloitunut. Roukkiossa on silmäkivi.
251. Roukkio 3 x 3, matala, kaivettu, sammaloitunut. Pohjoispäässä iso kivi.
252. Roukkio, 5 x 5 x 0,5, kaivettu, sammaloitunut. Roukkiossa on pieni silmäkivi.
253. Roukkio 4 x 6 x 0,5, kaivettu, sammaloitunut. Roukkion pohjoisreunassa on iso siirtolohkare.
254. Roukkio 5 x 5 x 0,5, kaivettu, sammaloitunut. Roukkiossa on silmäkivi.
255. Roukkio 3 x 3, matala, kaivettu, sammaloitunut.
256. Roukkio 1 x 1, matala, sammaleen peitossa.
257. Roukkio 3 x 3, sammaloitunut. Roukkio on pohjaa myöten kaivettu.
258. Roukkio 3 x 3 x 0,5, sammaloitunut.
259. Roukkio 3 x 2 x 0,5, sammaloitunut.
260. Roukkio 3 x 2 x 0,5, sammaloitunut.
261. Roukkio 5 x 4 x 0,5, ison lohkarren viereen koottu, vähän kaivettu, sammaloitunut.
262. Roukkio 4 x 5 x 0,6, sammaloitunut. Roukkion lounaisreunassa on siirtolohkare.
263. Roukkio 5 x 4 x 0,5, siirtolohkareen ympärille koottu. Vähän kaivettu.

264. Roukkio 5 x 4 x 1. Roukkio on useiden lohkareiden väliin koottu ja muodoltaan epäsäännöllinen. (Vk 38).
265. Roukkio neljän siirtolohkareen väliin koottu. Mitat (lohkareet poisjätettyinä) 1 x 1 x 1. Vähän kaivettu.
266. Roukkio 1 x 1 x 0,5. Ison kiven ympärille koottu. Vähän kaivettu ja sammaloitunut.
267. Roukkio 3 x 3 x 0,5. Roukkio on rakennettu kahden lohkareen väliin ja hyvin säilynyt. Sammaleen peitossa.
- (N:ot 249 - 267 karttapiirros XX).

Su 10

- Kirkonkylä, Riitapäkinmäki, pari sataa metriä Rotkonmäestä pohjoiseen. Moreenikumpu. (Karttapiirros XXI) Ik-kartta 10.
268. Roukkio 4 x 2 x 1, pahasti kaivettu. Pohjoisreunassa iso siirtolohkare. (Vk 39).
269. Roukkio 3 x 3 x 0,5. Roukkio on säännöllisen pyöreä ja reuna on niinkuin muurattu. Hyvin säilynyt, mutta sammaleen peitossa. (Vk 40.)
270. Roukkio 5 x 3 x 1. Roukkio on suurista kivistä rakennettu ja sammaloitunut.
271. Roukkio 5 x 3 x 1. Roukkion muoto on epäsäännöllinen. Se on varrattain suurista kivistä ladottu ja hyvin säilynyt. Sammaleessa.
272. Roukkio 3 x 2 x 0,5. Ison lohkareen viereen ladottu. Sammaloitunut.
273. Roukkio 3 x 4 x 0,5. Roukkiossa on silmäkivi. Sammaloitunut.
274. Roukkio 4 x 5 x 1. Roukkiosta on jäljellä vain suurehkot pohjakivet, muut kivet ovat kai heitettyt rinnettä alas roukkiota kaivettaessa. Sammaleen ja pensaiden peittämä.
- 274a. Roukkio 2 x 3 x 0,5, kahden lohkareen väliin koottu. (Vk 41).
275. Roukkio 12 x 9 x 1,5. Roukkio on rakennettu pienelle jyrkälle moreenikummulle, useiden siirtolohkareiden väliin ja ympärille. Kivet ovat suuria. Roukkio on vahingoitettu. (Vk 42).
276. Pari sataa metriä edellisestä ryhmästä luoteeseen on samassa metsässä moreeniharjulla roukkio 2 x 2 x 0,7. Roukkio on säännöllisen kekomainen ja koskematon.

Su 9

Paksun sammaleen peittämiä.

Su 12

Kirkonkylä, Kalliolakso ja Häjynluhta.

Pari km koilliseen lähellä Yrjälä-Tyllyjoen tietä ja sen eteläpuolella, Yrjälän kylästä n. 3 km Kirkonkylän maalla, Kallionlakso- nimisen viljelyksen pohjoispuolella on roukkio-ryhmä (Karttapiirros XXII). Ik-kartta 7.

277. Kivisessä etelärinteessä on roukkio 3 x 3 x 0,5.

Roukkio on kaivettu ja kokonaan sammaleen peitossa.

278. Roukkio 6 x 4 x 0,5. Roukkio on pahasti hajotettu ja keskusta melkein pohjaa myöten kaivettu. Sammaloitunut.

279. Roukkio 6 x 6 x 1. Roukkio on pohjaa myöten kaivettu ja kerrottiin että siitä on löydetty punaisia hiekkakivilaattoja, ne ovat kuitenkin nyt poisviety. Roukkio on sammaloitunut.

280. Roukkio 3 x 3 x 0,5, pahasti vahingoitettu ja sammaloitunut.

281. Roukkio 1,5 x 1,5 x 0,5, kaivettu, sammaloitunut.

282. Roukkio 2 x 2 x 0,5, sammaloitunut. Roukkion lounaispäässä on iso kivi.

283. Roukkio 2 x 2, matala, sammaloitunut. Roukkiossa on reunakiveys.

284. Roukkio 4 x 4 x 0,5, pahasti kaivettu, sammaloitunut.

285. Roukkio 3 x 3, matala, kaivettu, sammaloitunut.

54
13
Vähän matkaa etelään on Häjynluhta-nimisen niityn pohjoispuolella (Karttapiirros XXIII)

286. Roukkio 3 x 3 x 0,7, sammaloitunut. Roukkioon on kaivettu kuoppa. Roukkion pohjoisreunassa on iso maakivi.
287. Roukkio 1 x 1, matala, luultavasti kiviä ainoastaan yhdessä kerroksessa. Sammalleen peitossa.
288. Roukkio 2 x 3 x 1, kasvillisuuden peittämä.
289. Roukkio 3 x 2,5 x 0,5, kahden siirtolohkareen väliin koottu (Vk 43).
290. Roukkio 4 x 2 x 1, siirtolohkareen viereen koottu, sammaloitunut.

13

Saman niityn eteläpuolella (Karttapiirros XXIV)

291. Roukkio 3 x 3 x 0,7. Roukkio on vähän vahingoitettu ja sammaleen peittämä. Se on koottu kahden siirtolohkareen väliin (Vk 44).
292. Roukkio 4 x 4 x 0,5, pahasti kaivettu, sammaloitunut.
293. Roukkio 2 x 2 x 0,7. Osa kivistä on heitetty roukkiosta pois. Sammaloitunut.

Yrjälä

~~Kirkonkylä~~, Stransten-nimisessä metsässä. Riitannevan luoteisrannalla (Karttapiiirros XXV).

294. Roukkio 3,5 x 3 x 0,8. Roukkiossa on silmäkivi. Se on vähän kaivettu ja sammaleen peittämä.
295. Roukkio 2 x 3, matala, kaivettu, sammaloitunut.
296. Roukkio, pitkulainen, pohjoisesta - etelään 5 m, leveys 2 m, korkeus 0,5 m. Roukkiossa on silmäkivi ja pohjoisosassa kuoppa. Sammaloitunut.
297. Roukkio 2 x 1,5, matala, sammaloitunut.
298. Roukkio 4 x 4 x 1. Roukkiossa on silmäkivi. Reunasta kaivettu ja sammaleen peitossa.
299. Roukkio 1 x 1, matala, sammaloitunut.
300. Roukkio 3 x 2, matala, sammaloitunut.
301. Roukkio 1,5 x 1,5 x 0,5. Hyvin säilynyt, sammaloitunut.
302. Roukkio 1,5 x 1, matala. Roukkion lounaispäässä on iso kivi.
303. Roukkio 3 x 3, matala. Roukkiossa on suuremmista kivistä tehty reunakiveys. Se on kahden ison kiven väliin koottu.
304. Roukkio 2 x 2 x 0,5. Roukkio on säännöllisen pyöreä ja hyvin säilynyt. Eteläreunassa on iso kivi. Sammaloitunut.
305. Roukkio 1,5 x 2, matala, epäselvä.
306. Roukkio 1 x 1 x 0,5. Roukkio on koottu kolmen siirtolohkareen väliin, jotka ympäröivät sitä kolmelta puolelta, neljännellä puolella on kahden ison kiven muodostama reunakehys. Roukkio on vähän kaivettu ja sammaloitunut.
307. Roukkio 1 x 1 x 0,5. Roukkion pohjoisreunassa on siirtolohkare. Säännöllisen pyöreä.
308. Roukkio 2 x 1 x 0,5, sammaloitunut. Roukkion pohjoispäässä on iso kivi.
309. Roukkio 2 x 2, matala, sammaloitunut.
310. Roukkio 2 x 2, matala, pahasti hajoitettu. Silmäkivi.
311. Roukkio n. 2 x 2, matala. Roukkio on ollut parin lohkarren väliin koottu, mutta on nyt melkein ²jävitetty. Sammaloitunut.
312. Roukkio 2 x 2, matala. Roukkion länsipäässä on iso kivi. Kovasti sammaloitunut.
313. Roukkio 2 x 2, matala, eteläreunassa iso kivi.
314. Roukkio 1,5 x 1,5 x 0,5, kaivettu, sammaloitunut.
315. Roukkio, kooltaan ja muodoltaan epämääräinen, sammaloitunut.
316. Roukkio 2 x 2, matala, sammaloitunut. Roukkioon on kaivettu kuoppa. Roukkion reunakiveyksestä on osa vielä vahingoittumaton.
317. Roukkio 2 x 1, matala, sammaloitunut. Roukkiossa on silmäkivi.
318. Roukkio 4 x 2 x 0,5, pituussuunta itä-länsi, sammaleen peitossa.
319. Roukkio 3 x 2 x 0,5, epäselvä.
320. Roukkio 3 x 3 x 0,5, sammaloitunut. Roukkio on säännöllisen pyöreä ja siihen on kaivettu kuoppa.
321. Roukkio 1,5 x 1,5, melkein maantasainen.
322. Seitsemän kiven muodostama kivirengas 2 x 2 m. Kivet ovat yhden miehen nostettavissa.

323. Roukkio 3 x 3, matala. Roukkio on koottu pienistä kivistä useiden suurempien väliin.
324. Roukkio 1 x 1 x 0,5, sammaloitunut. Hyvin säilynyt.

Kirkonkylä, Riitasaari, kirkkoherran virkatalon maalla. Riitasaari on jyrkkä moreenikumpu, joka kohoaa Riitanevasta. (N:ot 326-331 karttapiirros XXVI, 332-335 kp. XXVII, 336 - 359 kp. XXVIII) Ik-kartta 12.

325. Roukkio 4 x 3 x 1,5. Roukkio on neliskulmainen ja pengermäisesti koottu rinteeseen. Alimman reunan muodostaa iso siirtolohkare. Roukkiossa on reunakiveys. Hyvin säilynyt. (Vlk 45).
326. Roukkio 3 x 3 x 1. Kasvien peittämä.
327. Roukkio 4 x 3 x 0,5, sammaloitunut mutta hyvin säilynyt. Roukkiossa on selvä reunakiveys ja silmäkivi.
328. Roukkio 4 x 4 x 1. Roukkio on koottu useiden lohkaroiden päälle ja väliin, siinä on selvä reunakiveys. Se on vähän kaivettu niin että punaisia hiekkakivilaattoja on tullut näkyviin.
329. Roukkio 5 x 2 x 1, pituussuunta luode-kaakko. Vähän kaivettu ja sammaloitunut.
330. Roukkio 5 x 5, pahasti kaivettu.
331. Roukkio 3 x 2 x 0,5. Roukkiossa on reunakiveys.
332. Roukkio 3 x 3 x 1, hyvin säilynyt. Roukkiossa on silmäkivi.
333. Roukkio 3 x 3 x 1, sammaloitunut, vähän kaivettu.
334. Roukkio 4 x 4 x 1,5. Roukkio on hyvin säilynyt. Sen itäpäässä on iso siirtolohkare.
335. Roukkio 4 x 4 x 1, keskeltä kaivettu, sammaloitunut.

336. Roukkio 4 x 2 x 1, vähän kaivettu. Roukkiossa on hiekkakivilaattoja. (Vn 46).
337. Roukkio, kooltaan ja muodoltaan epämääräinen, kovasti hajoitettu. Roukkiossa on hiekkakiveyslaattoja.
338. Roukkio 2 x 2, matala, hyvin säilynyt.
339. Roukkio 4 x 4, matala, hyvin säilynyt. Roukkiossa on silmäkivi.
340. Roukkio 1 x 1 x 0,5, sammaloitunut.
341. Roukkio 3 x 4 x 1, hyvin säilynyt.
342. Roukkio 3 x 3 x 1, edellisen itäreunassa kiinni. Roukkion länsireunassa on kaksi isoa kiveä.
343. Roukkio 1 x 1 x 0,5, hyvin säilynyt, sammaloitunut.
344. Roukkio n. 1 x 1 x 0,5, muodoltaan epäsäännöllinen.
345. Roukkio 1 x 1, matala, itäreunassa iso kivi.
346. Roukkio 4 x 3, matala, sammaloitunut.
347. Roukkio 4 x 4 x 0,5, ison lohkareen ympärille koottu.
348. Roukkio 2 x 2 x 0,5, sammaloitunut. Roukkiossa on silmäkivi.
349. Roukkio 3 x 3, matala. Roukkion kaakkoisreunassa on siirtolohkare.
350. Roukkio 7 x 4 x 0,8, pituussuunta länsi-itä, vähän kaivettu. Roukkiossa on hiekkakivilaattoja.
351. Roukkio 6 x 4 x 1,5. Roukkio on pahasti hajoitettu ja siinä on pohjassa hyvin paljon hiekkakivilaattoja.
352. Roukkio 8 x 8 x 2. Roukkiossa on reunakiveys ja suuria kulmakiviä. Vähän kaivettu. Hiekkakivilaattoja.
353. Roukkio 5 x 5 x 0,5. Roukkio on neliskulmainen, ja siinä on reunakiveys ja kulmakiviä. Puhdistettu

1936 ja vielä hyvässä kunnossa.

354. Roukkio 4 x 4, matala, luultavasti tutkittu 1936.
355. Roukkio 2,5 x 2 x 0,5. Roukkiossa on sekä suuria että hyvin pieniä kiviä.
356. Roukkio, 3 x 1,5 x 0,5, reunakiveys, tutkittu 1936.
357. Roukkio 10 x 4 x 0,5. Roukkio on neliskulmainen, siinä on reunakiveys ja se on kivirivillä jaettu kolmeen osaan. Tutkittu ja palautettu ennalleen 1936, sen jälkeen vahingoittumaton. KM 10435.
358. Roukkio 2 x 5. Roukkiossa on ollut reunakiveys ja se on ison kiven ympärille koottu. Tutkittu ja entisöity 1936, nyt melkein hävitetty.
359. Roukkio 4 x 3, matala, sammaloitunut. Roukkiossa on silmäkivi.

Kirkonkylä, Kotoneva.

Riitasaaresta n. 100 m etelään on toinen, matalampi saari ja sielläkin ryhmä roukkioita. (Karttapiirros XXIX) Ik-kartta 12.

360. Roukkio 3 x 2 x 0,5, pensaita kasvava.
361. Roukkio 3 x 2 x 0,5. Roukkio on lohkareen viereen koottu ja siinä on reunakiveys.
362. Roukkio 4 x 3, matala, kaivettu. Itäpäässä iso kivi. Roukkiossa on reunakiveys.
363. Roukkio 2 x 1 x 0,5, lohkareiden väliin koottu. Kaivettu.
364. Roukkio 3,5 x 2 x 0,5, pituussuunta itä-länsi. Itä ja länsipäässä on isoja kiviä, kolmas on pohjoisreunassa kiinni. Vähän sammaloitunut.
365. Roukkio 2 x 2, matala. Roukkiossa on silmäkivi ja reunakiveys.
366. Roukkio 4 x 4 x 1. Roukkiossa on reunakiveys ja reunassa on iso siirtolohkare. Säännöllisen pyöreä. Vähän kaivettu. (Vk 47).
367. Kivirengas, n. 2 x 2 m, vähän epäsäännöllinen.
368. Roukkio 4 x 3 x 1, kaivettu, sammaloitunut. Roukkiossa on reunakiveys.
369. Roukkio 2 x 2 x 0,5. Roukkio, joka on hyvin säilynyt on koottu parin lohkareen väliin. Se on neliskulmainen ja siinä on selvä reunakiveys.
370. Roukkio 1 x 2 x 1, koottu lohkareiden väliin, epäselvä, sammaloitunut.
371. Roukkio 5 x 2 x 0,5, pituussuunta lounas-koillinen. Roukkion pituuslaidat ovat koverat. Siinä on silmäkivi. (Piiros 2).

372. Roukkio 3 x 1 x 0,5, pituussuunta kuin edellisessä, hyvin säilynyt, sammaloitunut.
373. Roukkio 2 x 1 x 0,5, pituussuunnat luode-kaakko. Roukkiossa on reunakiveys. Vähän sammaloitunut.
374. Roukkio 3 x 3 x 0,5. Roukkiossa on silmäkivi. Hyvin säilynyt mutta sammaloitunut.
375. Roukkio 2 x 2 x 0,5, reunakiveys, sammaloitunut.
376. Roukkio 2 x 2 x 1,5, lohkare reunassa. Sammaloitunut.
377. Roukkio 2 x 3 x 1, hyvin säilynyt. Roukkio on kahden lohkareen väliin koottu ja siinä on reunakiveys.
378. Roukkio 1 x 1,5, matala, isot reunakivet.
379. Roukkio 2 x 3, matala. Roukkiossa on silmäkivi.
380. Roukkio 4 x 2 x 0,5. Roukkion itäpäässä on selvä reunakiveys. Sammaloitunut.

Kirkonkylä, Tyllyjoen itäpuoleisessa metsässä Yrjälän maantien eteläpuolella, Kiviojan talon maalla. Ik-kartta 9.

381. Roukkio 4 x 4 x 1. Roukkio on säännöllisen pyöreä ja hyvin säilynyt. Sammaloitunut.
382. N. 30 m länsilounaaseen edellisestä on roukkio 3 x 2, matala, kaivettu, sammaloitunut.
383. N. 20 m edellisestä etelään on roukkio 1 x 1 x 0,5, sammaloitunut.

Maantien pohjoispuolella on (Karttapiirros XXX)

384. Roukkio 4 x 5 x 0,7. Roukkiossa on silmäkivi ja sen viereen on kaivettu kuoppa. Sammaloitunut.
385. Roukkio 3 x 3 x 0,5. Roukkiossa on silmäkivi. Se on pahasti kaivettu ja sammaloitunut.
386. Roukkio 2 x 3 x 0,5 sammaloitunut.
387. Roukkio 1 x 1, matala, kaivettu, sammaloitunut.
388. Roukkion jäljet, joka luultavasti on ollut n. 5 x 5 x 0,5, kasvien peittämä.
389. Roukkio 4 x 3 x 0,5, sammaloitunut.

Kirkonkylä.

Tyllyjoen länsipuolella (N:o 392 ss. karttapiirros XXXI) Ik-kartta 12.

390. Roukkio 3 x 3 x 0,5, kaivettu, sammaloitunut.
391. Roukkio 3 x 3 x 0,5. Kahden lohkareen väliin koottu, sammaloitunut.
392. Roukkio 2 x 2 x 1, sammaloitunut. Roukkion koillispuolella on iso kivi.
393. Roukkio 3 x 3 x 0,5, sammaloitunut. Roukkion länsireunassa iso lohkare.
394. Roukkio 2 x 2, matala, sammaloitunut.
395. Roukkio 3 x 4, matala, hävitetty.
396. Roukkio 4,5 x 2, matala, pituussuunta luode-kaakko, sammaloitunut.
397. Roukkio 4 x 4 x 0,5, kaivettu, sammaloitunut. Roukkio on säännöllisen pyöreä.
398. Roukkio 3 x 2 x 0,5. Roukkiossa on reunakiveys ja länsipuolella on suuri kivi. Sammaleen peitossa.
399. Roukkio 3 x 3 x 0,5, neliskulmainen, sammaloitunut. Roukkioon on kaivettu kuoppa.
400. Roukkio 4 x 4 x 0,5, kaivettu, sammaloitunut.
401. Roukkio 3 x 2, matala, kaivettu, sammaloitunut.

Yrjälä, Liekoluoma.

Yrjälä, Kumaran talon Tyllyjoelle päin olevalla maalla, Liekoluoma- nimisen viljelyksen luoteispuolella.

Karttapiirros XXXII, Ik-kartta 9.

402. Roukkio 3 x 2,5 x 0,5. Roukkion pohjoispäässä on iso kivi

402. Roukkio on kertomuksen mukaan aivan äskettäin kaivettu. Vähän sammaloitunut.

403. Roukkio 2 x 2 x 0,5, kaivettu. Roukkio on koottu kolmen ison kiven väliin. (Piiirros 4).

404. Roukkio 3 x 4, matala, sammaloitunut. Roukkio on pahasti hajoitettu ja sen näkyviin kaivetussa pohjassa on useita isoja kiviä.

405. Roukkio 2 x 2, matala. Roukkio on melkein kokonaan hävitetty. Sen pohjoispäässä on iso kivi.

406. Roukkio 2 x 1,5, matala, sammaloitunut.

407. Roukkio 4 x 5 x 0,7. Roukkion keskusta on kokonaan kaivettu niin että on tullut näkyviin selvä isojen kivien muodostama arkku n. 2 x 1 m. Arkunkivien sisäpinnat ovat sileät. Roukkion koillispuolella on valtava siirtolohkare.

408. Mainitun ja kahden muun siirtolohkareen väliin on koottu roukkio 2,5 x 3, matala, sammaloitunut. Tässä roukkiossa on silmäkivi. (Piiirros 5).

409. Roukkio n. 406:n länsipäästä lähtee kivistä n. 6 m pitkä ja ainoastaan 30 cm taikka kiven levyinen. Kivistä on aivan matala ja sammaleen peitossa. Sen suunta on koillinen-lounas.

410. Roukkion jäännös, joka on ollut aivan pieni. Se on nyt kokonaan hävitetty, mutta sen pohjassa on punaisia hiekkakivilaattoja.

Yrjälä, Keffu.

Yrjälä, Yrjälän maantien ja Pikkukeffu nimisen viljelyksen pohjoispuolella, lähellä Pökinluomaa, Haaparannan maalla.

Ik-kartta 9.

411. Roukkio 4 x 4 x 0,5, vähän kaivettu, sammaloitunut.

Yrjälä, Mohko.

Stul
6
Yrjälä, maantien pohjoispuolella, Mohko-nimisen viljelyk-
sen pohjoislaidassa, Pertunkorvessa, Lammen maalla.

(N:ot 412 - 418, Karttapiirros XXXIII; 419-424, kp. XXXIV)

Ik-kartta 9.

412. Roukkio 4 x 4 x 0,8, kaivettu, sammaloitunut. Roukkion
koillispäässä iso kivi.
413. Roukkio 3 x 4 x 0,5. Roukkion keskustassa on kuoppa
ja sen luoteispäässä iso kivi.
414. Roukkio 3 x 2,5, matala, kaivettu, sammaloitunut.
415. Roukkio 2 x 2, maantasainen, neliskulmainen. (Vk 48).
416. Roukkio 3 x 2,5 x 0,5, kaivettu, sammaloitunut.
417. Roukkio 7 x 6 x 1. Roukkio on koottu isoista kivistä
siirtolohkareen ympärille. Se on vähän kaivettu ja
paksun sammaleen peitossa. Edellisen ja tämän välillä
on kuoppa n. 2 x 2 x 0,5.
418. Roukkio 2 x 4 x 0,5, pituussuunta pohjoinen-etelä.
Roukkion itäreunassa on valtava siirtolohkare.
Sammaloitunut.
419. Roukkio 4 x 3 x 0,5, soikea, sammaloitunut.
420. Roukkio n. 4 x 3 x 0,5, epäsäännöllisesti usciden
lohkareiden ympärille koottu.
421. Roukkio 2 x 1 x 0,5. Roukkio on koottu kahden siirto-
lohkareen väliin. Sammaloitunut.
422. Roukkio 2 x 1, matala, sammaloitunut. Roukkion itä-
päässä on iso kivi ja tämän toisella puolella on
423. Roukkio 2 x 1,5, matala, sammaloitunut.
424. Roukkio 4,5 x 1,5, matala, pituussuunta itä-länsi.
Roukkion kummassakin päässä on iso kivi. Sammaleen
peittämä.

425. Roukkio 1 x 1, matala, suhteellisen isoista kivistä
koottu lohkareen viereen. Sammaloitunut.

Kumarla, Päkinnäki. (Lisäys) (Karttapiiirros XVII).

Ik-kartta 10. Ks. myös 221 - 235.

426. Roukkio 3 x 3, matala, sammaloitunut. Roukkion pohjoisreunassa on iso siirtolohkare.
427. Roukkio 2,5 x 3, matala, kaivettu, sammaloitunut.
428. Roukkio 1,5 x 2, matala, kaivettu, sammaloitunut.
429. Roukkio 2 x 3, matala, sammaloitunut. Roukkion itäpäässä iso kivi.

Madesjoen alue.
=====

Lyyskilä, Isonnevan länsirannalla, lähellä sitä paikkaa, missä Poolan-Sarvijoen maantie menee metsään, tien pohjoispuolella (Schvindt 332 s.). Kartta 16.

430. Roukkio 4 x 2,5, matala, sammaloitunut.
431. Roukkio 2 x 2, matala, kaivettu, sammaloitunut.

Poola, Tanelinperkoo. N. 0,5 km pohjoiseen Poolan kylästä menee metsätie itään Tanelinperkoo-nimiselle viljelykselle. Tämän tien molemmin puolin n. 500 m maantieltä on ryhmä roukkioita. (Karttapiirros XXXIV). (Schvindt 163-189).

- ei merk.*
432. Roukkio 4 x 2,5, matala. Roukkiossa on silmäkivi ja lounaispäässä on toinen iso kivi. Se on pensaiden peitossa.
433. Roukkio 2 x 2,5, matala. Roukkion eteläsyryssä on kuoppa.
434. Roukkio 3,5 x 4 x 0,5. Roukkiossa on silmäkivi.
435. Roukkio 5 x 4, matala, kaivettu, kasvien peitossa.
436. Roukkio 4 x 4 x 0,5. Roukkio on säännöllisen pyöreä ja siinä on reunakiveys. Keskustassa kuoppa. (Vk 49).
437. Roukkio 9 x 10 x 1,2. Roukkioon on kaivettu useita kuoppia. (Vk 50).
438. Roukkio 10 x 10 x 0,8. Roukkioon on kaivettu kuoppia. Siinä on selvä reunakiveys. (Vk 51).
- ei merk.*
439. Kumpu 2 x 1 x 0,5. Kumpun luoteislaidassa on kuoppa.
440. Kumpu 2 x 2 x 0,5. Etelässä kuoppa.
441. Roukkio n. 1 x 1, maantasainen, sammaloitunut.
442. Roukkio 6 x 7 x 1, kaivettu, pensaiden peitossa.
443. Roukkio 9,5 x 10 x 1. Roukkion keskustassa on kuoppa. (Vk 52). Kivet ovat valittuja ja kaikki melkein samankokoisia.
- ei merk.*
444. Kumpu 3 x 2 x 0,5. Kumpun lounaispuolella on kuoppa.
445. Kumpu 2,5 x 2 x 0,5. Luoteispuolella kuoppa.
446. Roukkio 5 x 5 x 0,5, sammaloitunut. Roukkion keskustassa on syvennys ja sen itäpäässä iso kivi.
447. Roukkio 2,5 x 2,5 x 0,5. Roukkion luoteisreunassa on kuoppa. Sammaloitunut.

448. Roukkio 3,5 x 3,5 x 0,5. Roukkioon on kaivettu iso kuoppa. Sammaloitunut. (Vk 53).

kuoppa.
Pienen suon toisella eli (lounaisrannalla Ik-kartta 17.

449. Roukkio 8 x 7, matala, sammaloitunut. Roukkio on neliskulmainen ja luultavasti on siinä kiviä ainoastaan yhdessä kerroksessa.
450. Roukkio 10 x 10, matala, sammaloitunut. Edellisen näköinen.
451. Roukkio 8 x 4 x 0,5, paksussa sammaleessa. Roukkion rakenne on samanlainen kuin edellisissä, mutta tässä on myöskin suuremista kivistä tehty reunakiveys. Pituussuunta itä-länsi.
452. Roukkio 7 x 5 x 0,5, sammaloitunut. Tyyppi kuin edelliset.
453. Roukkio n. 7 x 3 x 0,5, pahasti mullistettu, sammaleen peitossa. Roukkiossa on silmäkivi.
- ei merk.*
454. Roukkio 3 x 2, matala. Roukkion luoteispäässä iso kivi.
455. Roukkio 4 x 3, melkein maantasainen, sammaloitunut.
456. Edellisestä 3 m etelään on kuoppa 3 x 1 x 0,5, reunavalleineen.
457. Kuoppa, samanlainen kuin edellinen. Edellisestä 4 m itään.
458. Kuoppa, samanlainen kuin edelliset. Edellisestä 7 m itään.

Perälä, Idunjärvi.

Maantien ja Idunjärven välillä n. 0,5 km Sirkin talosta itään. Karttapiirros XXXVI. Ik-kartta 16.

459. Roukkio 6 x 3, matala, sammaloitunut. Roukkion pituussuunta on itä-länsi. Siinä on silmäkivi.
460. Roukkio 2 x 2 x 0,5, sammaloitunut.
461. Roukkio 3 x 3, matala, sammaloitunut. Roukkion kaakkoispäässä iso kivi.
462. Roukkio 2,5 x 2, matala, sammaleen peitossa.

Perälä, Isokorpi.

Perälä, Isokorpi, Harjusaari. Kapea hiekkaharju, Eskon talon maalla. (Karttapiirros XXXVII)

(Schvindt 149 - 151). Ik-kartta 14.

463. Roukkio 2,5 x 2,5, matala, sammaloitunut. Vähän pengottu.
464. Roukkio 10 x 8,5 x 1. Roukkion keskusta on pahasti kaivettu. Sammaleen ja kasvien peitossa.
465. Roukkio 4 x 4 x 0,5. Roukkio on säännöllisen pyöreä. Keskusta on kaivettu. Sammaloitunut.
466. Roukkio 4,5 x 4,5 x 0,5. Roukkioon on kaivettu kuoppa ja siinä kasvaa puita.

ei merk.

Perälä, Isokorpi, Pihlajasaari.

Roukkiot ovat Potkan maalla (Schvindt 152 s.) Ik-kartta 14.

467. Roukkio 12 x 13 x 1,5. Keskustassa on silmäkiven viereen kaivettu iso kuoppa. Roukkio on säännöllisen pyöreä ja kivet ovat valitut.
468. Roukkio 5 x 5, matala, melkein kokonaan kaivettu.
469. Edellisestä 3 m etelään on suorakaiteenmuotoinen kivikehä 3,5 x 1,5, ja tästä 6 m itään
470. Kivikehä, samanlainen kuin edellinen, melkein hävitetty.

Edellisestä pari sataa metriä lounaaseen jyrkän kallion pohjoisreunalla (Karttapierros XXXVIII) (Schvindt 154 - 156). Ik-kartta 14.

471. Roukkion jäännös, joka on ollut n. 3 x 3 m.

Roukkio on luultavasti ollut neliskulmainen.

472. Roukkio 6 x 3,5 x 1, pituussuunta itä-länsi.

Roukkio on kaivettu niin että suurempien kivien muodostama arkku on tullut osaksi näkyviin.

Roukkio on mahdollisesti veneen muotoinen.

473. Roukkio n. 4 x 4, matala, pahasti pengottu.

Osa kivistä vieritetty rinnettä alas.

474. Roukkio n. 4 x 4, melkein hävitetty. Roukkio on edellisen länsireunassa kiinni.

475. Roukkio n. 3,5 x 4. Melkein kaikki kivet ovat vieritetty pois. Edellisen roukkion länsireunassa kiinni.

N. 1 km edellisestä etelään on pienellä kalliolla

476. Roukkio 4 x 4,5, matala. Keskustassa kuoppa.

Sammaloitunut. Roukkio on Jaaksin maalla.

Lyyskilä, Isokorpi, Pahaluoman eteläpuolella, lähellä vanhaa karjataloa, osaksi Liu'un, osaksi Kedon maalla. Ik-kartta 14.

477. Roukkio 7 x 7 x 2. Roukkion keskustassa on kuoppa. Roukkio on kalliopohjalle rakennettu. Kivet ovat valitut. (Vk. 54).

478. Roukkio, 4 x 4, matala, pahasti hajoitettu, sammaleen peitossa.

479. Roukkio 9 x 8 x 1,5. Roukkioon on kaivettu useita kuoppia. Rakennettu kalliolle. Kivet ovat pyöreät ja suhteellisen pihet. (Vk 55).

480. Roukkio 10 x 8 x 1,7. Roukkion keskellä on pitkulainen syvennys. Se on rakennettu kalliopohjalle. (Vk 56).

Syl. 50

Ratikylä, Tyyvinperkoo.

Pahaluoman pohjoispuolella olevan Tyvinperkoo-
nimisen viljelyksen koillispuolella. (Karttapiirros XXXIX)
Ik-kartta 15.

- 481. Roukkio 2 x 2, matala, kaivettu, sammaloitunut.
Reunakiveys.
- 482. Roukkio 3 x 3 x 0,5. Roukkiossa on reunakiveys.
Se on vähän kaivettu ja sammaloitunut.
- 483. Roukkio 2 x 2, matala, sammaloitunut.
- 484. Pengermainen kiveys 8 x 1,5 m. Kiveyksen länsi-
puolella on valtava siirtolohkare, jonka alla on
luolantapainen, luonnollinen sade- ja tuulisuoja.
Luolan suu on etelään päin. (Piirros 6).

Suorttila. Karrunmaanmetsässä, Nikkarinloukon tien pohjois-
puolella, n. 1,5 km Sirkin talosta länteen. Ik-kartta 15

- 485. Roukkio 2 x 3, matala, sammaloitunut. Metsäpolku
vie roukkion yli.
- 486. Roukkio 3 x 3 x 0,5, sammaloitunut. Roukkion luoteis-
puolella on iso siirtolohkare. Hyvin säilynyt.

Miettylä, Irunluoma.

Madesjoen ja I^rsunluoman välillä, entisen Irunluoman torpan pihalla ja ympäri. (490-497 karttapiirros XL). Ik-kartta 16.

487. Roukkio 2,5 x 3, matala. Roukkiossa on silmäkivi ja reunakiveys.

488. Roukkio n. 3 x 3, matala. Roukkioon on lisätty kiviä pellostä.

489. Roukkio 4 x 4 x 0,5. Lisätty pellostä.

490. Roukkio n. 5 x 5, matala, hajoitettu, sammaloitunut.

491. Roukkio 5 x 5 x 0,5. Roukkioon on lisätty pellostä kiviä. Sen keskustassa on kuoppa. Sammaloitunut.

492. Roukkio n. 2 x 2, kaivettu, sammaloitunut. Pohjois-päässä iso kivi.

493. Roukkio, jonka kivet peittävät 10 x 8 m alueen. Roukkio on pahasti hajoitettu ja aivan matala. Sammaloitunut.

494. Roukkio 4 x 4 x 0,5. Roukkio on neliskulmainen ja siinä on selvä reunakiveys. Reunakiveystä lukuunottamatta on roukkio koottu hyvin pienistä kivistä. Se on kalliopohjalla. Roukkion itäosa on melkein hävitetty. Sen läheisyydestä löydettiin punaisia hiekkakivikatkelmia. (Vrk 57).

495. Roukkio 2,5 x 2, matala. Roukkiossa on reunakiveys ja silmäkivi. Se on vähän kaivettu.

Pari metriä rinnettä alas on muutamia selviä peltoraunioita.

496. Roukkio n. 3 x 3, melkein kokonaan hävitetty. Roukkiossa on reunakiveys ja sen paljastetussa pohjassa on punaisia hiekkakivilaattoja.

497. Roukkion jäännökset, joka Schvindtin mukaan

(196) on ollut 4 x 3,5 m. Roukkio oli kalliopohjalle koottu.

Edellisestä ryhmästä pari sataa metriä länteen on pienessä metsässä:

498. Roukkio 4 x 4 x 0,5. Roukkioon on kaivettu kuoppa. Sammaloitunut.

499. Roukkio 3 x 4, hyvin matala, paksun sammaleen peitossa

500. Roukkio 3 x 3, matala, kaivettu, sammaloitunut.

Miettylä, Madesniemi.

Nikkarinloukon maantieltä poikkeavan Madesniemen talon tien vasemmalla eli itäisellä puolella. (Karttapiirros XLI).

Ik-kartta 16.

501. Roukkio 7 x 7, melkein maantasainen. Vähän kaivettu.

502. Roukkio 5 x 6, hyvin matala. Kasvien peittämä.

503. Roukkio 9 x 9, maantasainen. Kaivettu.

(N:ot 501 ÷ 503 Schvindt 200 - 202).

504. Roukkio 5 x 4, maantasainen. Roukkiossa kasvaa pensaita.

505. Roukkio 2 x 3, maantasainen, sammaloitunut.

506. Roukkio n. 5 x 5, melkein maantasainen, kaivettu.

ei merk. 507. Roukkio n. 6 x 6, pahasti hajoitettu, maantasainen.

Ratikylä, Tyyvinperkoo.

Ratikylän Rautakallion metsässä, Pahaluoman pohjoispuolella, Tyllyjoelle vievän tien itäpuolella, matalalla moreeniharjulla. (Karttapiirros XLII).

508. Roukkio 4 x 4, maantasainen, sammaloitunut.

509. Roukkio 4 x 4,5, matala. Roukkiossa on silmäkivi.

Se on kaivettu ja paksun sammaleen peitossa.

510. Roukkio 1,5 x 2 x 0,5, sammaloitunut. Roukkion eteläpäässä pieni kuoppa.

511. Kuoppa 2 x 1, matala. Kuopan molemmin puolin on pieniä kumpuja.

512. Roukkio 4 x 3 x 0,5. Roukkio on isoista kivistä koottu. Sen itäpäässä on iso siirtolohkare. Sammaloitunut. (Vk 58).

513. Roukkio 3 x 3, matala, sammaloitunut.

514. Roukkio 3 x 4, matala. Roukkion luoteispäässä on iso kivi. Sammaloitunut. Roukkiossa on reunakiveys.

ei merk. 515. Roukkio 2,5 x 1 x 0,5. Roukkiossa on reunakiveys ja sen kaakkoispäässä on iso kivi. Sammaloitunut.

Perälä, Rautakallion metsä. Ik-kartta 15.

Perälän Rautakallion metsässä, metsätien eteläpuolella.

516. Roukkio 5 x 5 x 0,5. Roukkioon on kaivettu kuoppa.

Paksun sammaleen peitossa.

Edellisestä n. 0,7 km luoteeseen.

517. Roukkio 4 x 4 x 0,5. Roukkio on rakennettu kallio-

pohjalle. Kivet ovat suuria. Roukkiossa on reuna-

kiveys. Vähän kaivettu.

Nikkarinloukko, Madesjoen pohjoispuolella rantatörmällä.

Karttapiirros XLIII. Ik-kartta 15.

518. Roukkio 7,5 x 10 x 2, pituussuunta luode-kaakko.

Roukkioon on kaivettu muutamia kuoppia ja se on osaksi paksun sammaleen peitossa. Kivet ovat valitut. (Vk 59).

519. Roukkio 6 x 4 x 0,5, muodoltaan epäsäännöllinen,

sammaloitunut. Roukkion ympärille on kaivettu kuoppia.

520. Roukkio 1,5 x 1, matala, sammaloitunut.

521. Roukkio 4 x 5 x 1, sammaloitunut. Roukkiossa on ollut reunakiveys, josta osa on hävitetty. (Vk 60)

522. Roukkio 3 x 3, melkein maantasainen, sammaloitunut.

523. Roukkio 7 x 4 x 0,8. Roukkio on isoista kivistä koottu. Sammaloitunut. (Vk 61).

524. Roukkio 3 x 3, melkein maantasainen, sammaloitunut.

525. Roukkio 7 x 7 x 0,7. Roukkio on paksun sammaleen peitossa.

526. Roukkio 6 x 6 x 0,5, vähän kaivettu, sammaloitunut.

527. Roukkio 3 x 4 x 0,5, sammaloitunut.

528. Roukkio 6 x 4, matala. Roukkio on muodoltaan epäsäännöllinen. Luoteispäässä iso kivi.

529. Kumpu 5 x 4 x 0,5, sammaloitunut.

530. Roukkio 4 x 7 x 0,5. Roukkion keskustassa on syvennys. Pensaiden peittämä.

531. Roukkio 4 x 3, matala, sammaloitunut.

532. Roukkio 2 x 3, matala, sammaloitunut. Roukkion pohjoisreunassa on iso kivi.

Nikkarinloukko.

Madesjoen pohjoispuolella, edellisestä ryhmästä pari sataa metriä luoteeseen, entisen Linnan torpasta koilliseen.

(Karttapiirros XIII). Ik-kartta 15.

533. Roukkio 12 x 12 x 1,2, tiheässä pensaikossa, vähän kaivettu. Kivet ovat valitut.
534. Roukkio 4 x 5, maantasainen, Roukkion pohjoisreunassa iso lohkar. Sammaloitunut.
535. Roukkio 4 x 4,5, maantasainen, sammaloitunut.
536. Roukkio 2 x 2 x 0,5, sammaloitunut, vähän kaivettu.
537. Roukkio 2,5 x 2,5, melkein maantasainen, sammaloitunut.
538. Roukkio 4 x 4, hyvin matala, sammaloitunut. Roukkiossa on selvä reunakiveys.
539. Roukkio 3 x 4, maantasainen, sammaloitunut. Roukkion luoteisreunassa iso kivi.
540. Roukkio 3 x 2,5, maantasainen, sammaloitunut.
541. Roukkio 2 x 2, matala, sammaloitunut. Roukkiossa on suhteellisen suuria kiviä.

Nikkarinloukko. Ent. Koivuniemen talon pihalla ja ympärillä. Karttapiirros XLV. Ik-kartta 15.

542. Roukkio 2 x 2 x 0,5, sammaloitunut. Roukkion lounaispäässä on iso kivi.
543. Roukkio 5,5 x 5,5 x 0,5. Roukkiosta lähtee koilliseen häntä 3 x 1,5 m, matala. Roukkion lounaispäässä on iso siirtolohkare. Se on vähän kaivettu ja sammaloitunut. (Vk 62).
544. Roukkio 4 x 4, matala. Roukkiosta itsänpäin lähtevä kivistä on luultavasti entisen torpparakennuksen kivistä.
545. Roukkio 4 x 4 x 0,8. Säännöllisen pyöreä. Roukkiossa on reunakiveys. Siihen on lisätty pihamaasta pieniä kiviä.
546. Roukkio 1 x 2 x 0,5. Roukkio on maansekainen. Kahden ison kiven väliin koottu.
547. Roukkio 6 x 4,5 x 1. Roukkiossa on suurista kivistä tehty reunakiveys. Siihen on lisätty pellosta pieniä kiviä. Roukkion keskustassa on matala kuoppa. Kasvien peitossa. (Vk. 63).
548. Roukkio 4 x 3 x 0,5. Roukkion pohjoispäähän on rakennettu rajapyykki.
549. Roukkio 4 x 3, matala, sammaloitunut. Roukkio on kahden ison kiven väliin koottu.
550. Roukkio 5 x 5 x 0,5, pahasti pengottu, sammaloitunut.
551. Roukkio 4 x 3,5 x 0,5, sammaloitunut. Roukkion koillisessä on iso kivi.
552. Roukkio 4 x 4, matala, sammaloitunut. Roukkiossa on reunakiveys.
553. Pari metriä edellisestä länteen on kuoppa 8 x 2 x

0,5, luultavasti tervahauta.

- ei merke.* 554. Roukkio n. 3 x 3, maantasainen, pengottu, sammaloitunut.
555. Roukkio n. 2 x 3, maantasainen, hajoitettu, sammaloitunut.
556. Roukkio n. 2 x 2, maantasainen, hajoitettu, sammaloitunut.
557. Roukkio n. 3 x 4, maantasainen, pahasti hajoitettu. Sammaloitunut.
558. Roukkio 3 x 3, matala. Roukkio on rakennettu kalliopohjalle. Siinä on punaisia hiekkakivilaattoja.
559. Roukkio 2 x 2,5 x 0,5, sammaloitunut.

Nikkarinloukko, Tuominiemen talon pihalla ja ympärillä. (Karttapiiirros XLVI).

560. Roukkio 6,5 x 5, melkein maantasainen. Roukkiossa on selvä reunakiveys. Sen länsipäässä on iso kivi. Roukkiossa on hiekkakivilaattoja.
561. Roukkio 3 x 3, maantasainen. Roukkiossa on reunakiveys. Se on pienistä kivistä koottu.
562. Roukkio 7 x 6 x 0,5. Roukkiossa on reunakiveys. Sammaloitunut.
563. Roukkio 2,5 x 2,5, hyvin matala, sammaloitunut.
564. Roukkio 2,5 x 2, matala, sammaloitunut.
565. Roukkio n. 7 x 5 x 0,5. Roukkion keskustassa on ollut tiilihauta. Pahasti pengottu.
566. Roukkio 6 x 5 x 0,5. Roukkiossa on reunakiveys. Kasvien peittämä.
567. Roukkio 5 x 5, matala. Roukkio on useiden siirtolohkareiden väliin ja ympärille koottu. Vähän kaivettu.
568. Roukkio n. 3 x 3, maantasainen, melkein hävitetty.
569. Roukkion jäännös, joka on Schvindt'in mukaan ollut n. 7 x 7. Ainoastaan muutamia reunakiviä on jäljellä.
570. Roukkion jäännös n. 4 x 5, maantasainen, olisi ollut mahdoton löytää ilman vanhoja tietoja.
620. Roukkio 7 x 7 x 0,8. Roukkiossa on selvä reunakiveys.
621. Roukkio 5 x 4, matala. Roukkio on neliskulmainen ja siinä on selvä reunakiveys. Eteläreunassa on mahtava siirtolohkare, ja tämän eteläpuolella on
622. Roukkio 4 x 4 x 0,5. Roukkion lounaiskulmassa on iso kivi. Kasvien peitossa.
623. Roukkio 3 x 5, melkein maantasainen, sammaloitunut,

roukkiossa on reunakiveys.

Nikkarinloukko, Pihlajamäki.

Maantien länsipuolella, Pihlajämäen talon ympärillä.

(Karttapiirros XLVII) (Vk 67). Ik-kartta 15.

571. Roukkio 8 x 9 x 1,5, neliskulmainen. Roukkioon on lisätty kiviä, vanhoja työkaluja ym. Sen päälle on rakennettu tuulinyllly. Roukkiossa on selvä reunakiveys. (Vk 64).
572. Roukkio 5 x 4 x 1. Roukkiossa on reunakiveys. Siihen on heitetty pellosta pieniä kiviä.
573. Roukkio 4 x 4 x 0,5. Pellosta lisätty.
574. Roukkio 5 x 5. Pellosta lisätty. Maansekainen.
575. Roukkio 8 x 8 x 1. Pellosta lisätty. Roukkion eteläkyljessä kiinni on (Vk 65)
576. Roukkio 5 x 5 x 1. Roukkion eteläpäässä on iso siirtolohkare. (Vk 65).
577. Roukkio, joka luultavasti on ollut n. 4 x 4, matala. koko länsiosa on purettu pois. Maansekainen.
578. Roukkio 5 x 3 x 0,8, pituussuunta itä-länsi. Roukkio on maansekainen. Osaksi hyvin suurista kivistä koottu.
579. Roukkio 3 x 3 x 0,5, maansekainen. Roukkiossa on reunakiveys.
580. Roukkio n. 4 x 3, nyttemmin aivan matala ja melkein hävitetty. Roukkiossa on luultavasti ollut reunakiveys. Se on ollut pienen kellion keskellä olevaan syvennykseen rakennettu ja suurin osa kivistä on viertetty kalliota alas. Roukkiossa on punaisia hiekkakivilaattoja. (Vk 66). (Piiirros 3).
581. Roukkio n. 2 x 2, matala, sammaleen peitossa.
582. Roukkio 2 x 2, matala. Roukkion länsipäässä iso kivi.

583. Roukkio 3 x 3 x 1, maansekainen.
584. Roukkio 3 x 4 x 1, maansekainen. Roukkiosta menee matala häntä pari metriä pohjoiseen.
585. Roukkio n. 5 x 5 x 0,5. Osaksi hävitetty. Roukkion itäreunassa on reunakiveys.
586. Roukkio 4 x 4 x 0,5. Roukkiossa on selvä reunakiveys.
587. Roukkio 4 x 4, melkein maantasainen. Roukkio on pahasti pengottu ja kasvien peittämä.
588. Roukkio 5 x 7, matala. Roukkio on pahasti hajoitettu. Siinä näyttää olevan kulmakiviä.
589. Roukkio, kooltaan ja muodoltaan epäselvä, matala. Roukkio on valtavan lohकारeen pohjoispuolelle koottu. (Vk 68).
590. Roukkio 2 x 2, matala.
591. Roukkio 10 x 5 x 1, puiden ja pensaiden peitossa.
592. Roukkio n. 4 x 4, matala. Roukkio on pienelle kalliolle koottu. Melkein hävitetty. Roukkiossa on pu-naisia hiekkakivilaattoja.

Nikkarinloukko, Rautakallion metsä.

- Parisataa metriä edellisestä ryhmästä pohjoiseen on Rautakallionmetsän länsirinne muutamia vuosia sitten kokonaan hakattu, niin että siellä nyt kasvaa ainoastaan nuoria koivuja. Roukkiot ovat maantien kummallakin puolella. (Karttapiirros XLVIII).
593. Roukkio 3 x 3,5, maantasainen. Roukkio on pienistä kivistä ladottu. Siinä on reunakiveys.
594. Roukkio 4 x 4, maantasainen. Roukkiossa on reunakiveys. (Vk 69).
595. Roukkio n. 3 x 3, maantasainen. Roukkio on muodoltaan epäsäännöllinen. Sen eteläpäässä on suurehko kivi.
596. Roukkio 2,5 x 2,5, maantasainen.
597. Roukkio 2 x 1,5, maantasainen. Roukkion pohjoispäässä iso kivi. (Vk 70).
598. Roukkio 2 x 2,5 matala. Roukkio on pienelle kalliolle koottu.
599. Roukkio 1,5 x 2, maantasainen. Roukkio on kahden ison kiven väliin koottu.
600. Roukkio 1,5 x 1,5, maantasainen. Roukkion lounaisreunassa iso kivi.
601. Roukkio 2,5 x 2, matala, kasvien peitossa.
602. Roukkio 3 x 2, melkein maantasainen. Kasvien peitossa.
603. Roukkio n. 3 x 3, matala, kasvien peittämä.
604. Roukkio 2,5 x 2,5, maantasainen. Roukkiossa on reunakiveys.
605. Kivirivi 8 x 1 à 1,5, matala, pituussuunta itä-länsi. Pienistä kivistä koottu. Pensaiden peittämä.

606. Roukkio n. 4 x 4, maantasainen, kasvien peittämä.
607. Roukkio 2 x 2, matala. Roukkio on neliskulmainen ja siinä on reunakiveys. Se on kalliolle koottu. Roukkiossa on punaisia hiekkakivilaattoja.
608. Samalla kalliolla on toinenkin kivikasa, luultavasti roukkion jäännös. Suurin osa kivistä on kuitenkin vieritetty kalliota alas.
609. Roukkio 3 x 3, melkein kokonaan kaivettu.
610. Roukkio 3,5 x 3,5, matala, sammaloitunut. Kaivettu.
611. Roukkio n. 3 x 3, matala. Pahasti vahingoitettu.
612. Roukkio 2,5 x 2,5 x 0,5, sammaloitunut.
613. Roukkio n. 2 x 2, epäselvä.
614. Roukkio 1,5 x 1, matala, epäselvä, sammaloitunut.

Pari sataa metriä pohjoiseen seuraavalla mäellä on tien itäpuolella

615. Kuoppa n. 2 x 1 x 0,5, luultavasti tervahauta.

L i s ä y s:

Jakkula, Allinen, Karjatarhanmäki. (Karttapiirros VIII)

Ks. n:rot 102 - 115.

616. Roukkio 2 x 1,5, matala, kaivettu. Roukkiossa on silmäkivi. Sammaloitunut.
617. Roukkio 3 x 2 x 0,5. Roukkion pohjoisreunassa on iso kivi. Sammaloitunut.
618. Roukkio 1 x 1, matala, sammaloitunut.

Isokylä, Vakkurinmäki (Karttapiirros XIII) Ks. n:ot 185-191.

619. Roukkio 3,5 x 3,5, matala, paksun sammaleen peitossa.

Nikkarinloukko, Tuominiemi. (Karttapiirros XLVI). Ks n:ot 560-

620. Roukkio 7 x 7 x 0,8. Roukkiossa on selvä reunakiveys. 570.

621. Roukkio 5 x 4, matala. Roukkio on neliskulmainen ja siinä on selvä reunakiveys. Eteläreunassa on mahtava siirtolohkare, ja tämän eteläpuolella on

622. Roukkio 4 x 4 x 0,5. Roukkion lounaiskulmassa on iso kivi. Kasvien peitossa.

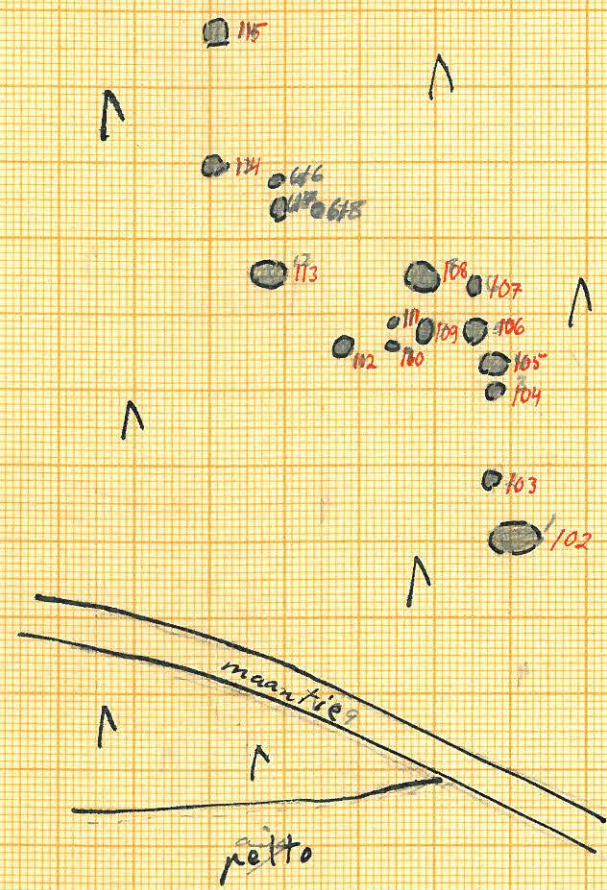
623. Roukkio 3 x 5, melkein maantasainen, sammaloitunut. Roukkiossa on reunakiveys.



1.

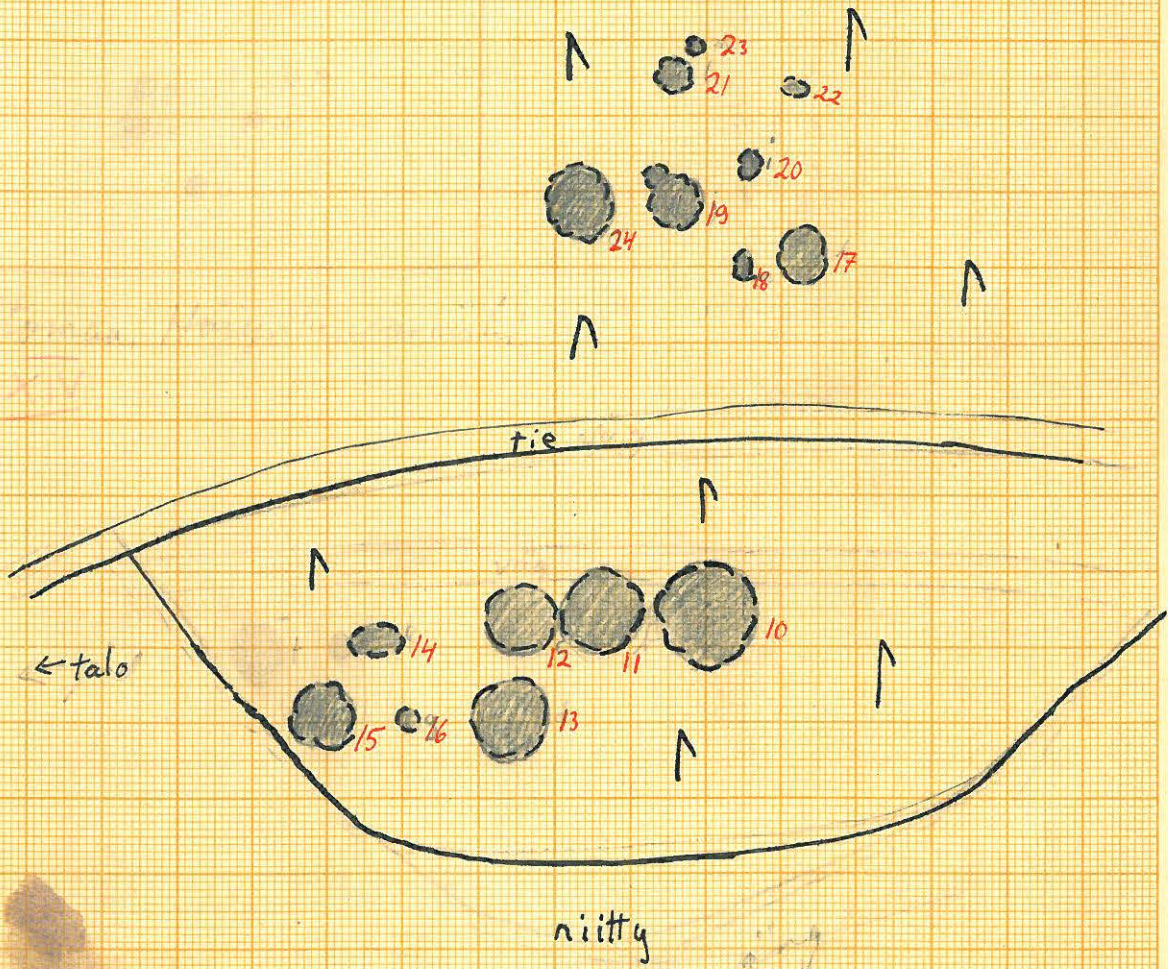
Allinen, Karjatarhanmäki

VIII Jakkula, Allinen, Karjatarhanmäki
1:1000



I

Peltomaa, Häjynluhdanmäki
1:1000



A. 4. (210x297 mm)

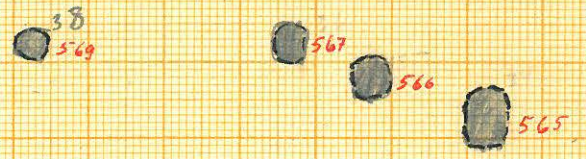
OY WULFF AB N:o 106

A 4. (210x297 mm.)

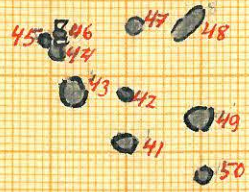
V Peltomaa, Soukanneva
1:1000



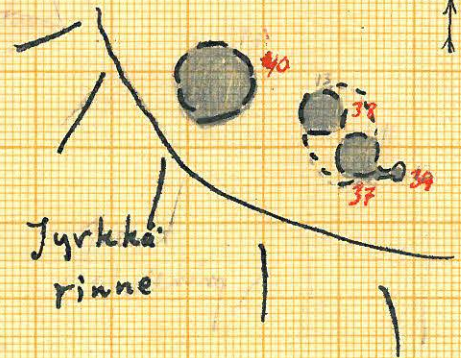
XLVI Nikkarinloukko, Tiedonkivi
1:1000




IV Peltomaa, Soukanneva
1:1000



III Peltomaa, Soukanneva
1:1000



II Peltomaa, Soukanneva
1:1000


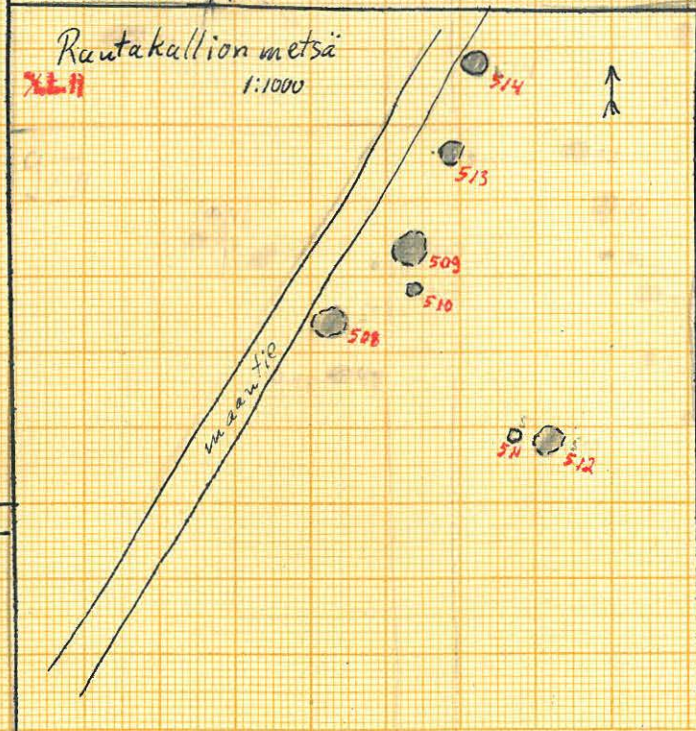
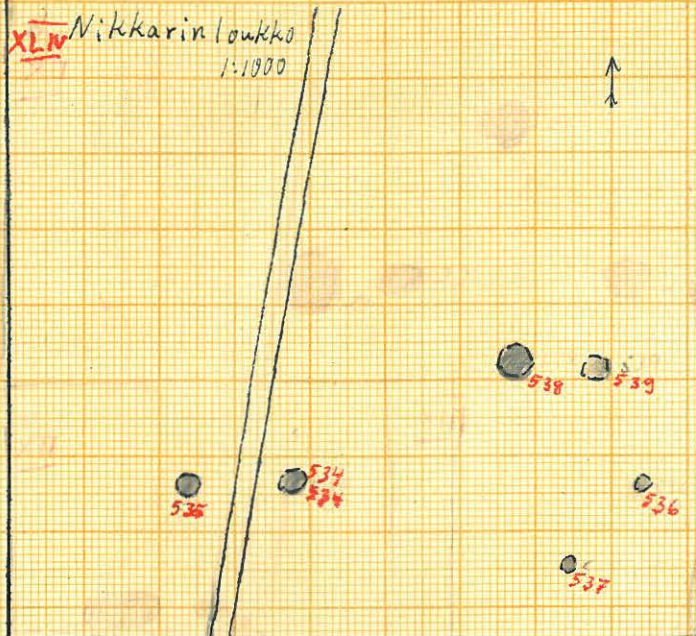
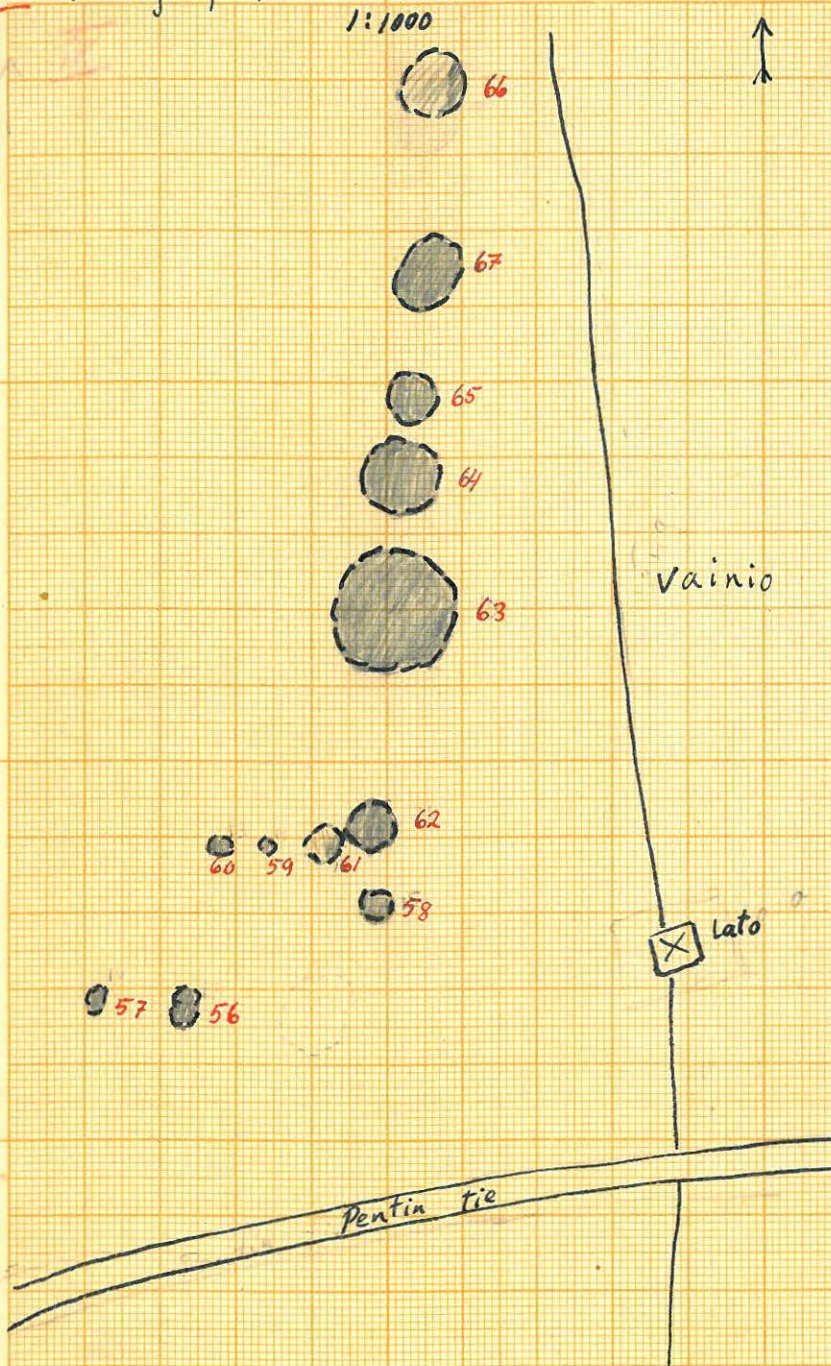


OY WULFF AB N:o 106

VI Isokylä, Hietaan metsä
1:1000


A. K. (210x297 mm)

OP MULIFF AB N:o 106



A 4. (210x297 mm)

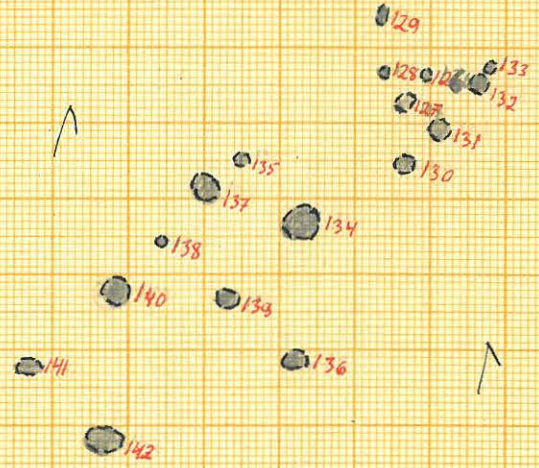
VII Jakkula, Karjatarhanmäki
1:1000



XI Jakkula, Luhtaasten sarka
1:1000

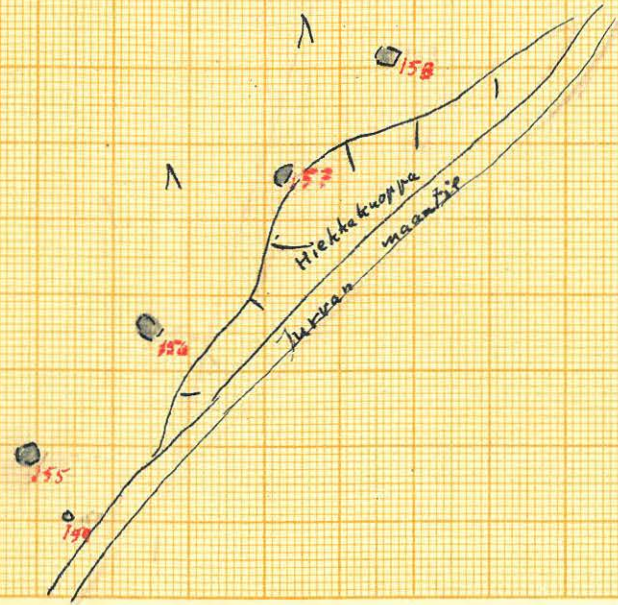


IX Suorttila, Allinen, Syynin maanlonkka
1:1000




X Kylänpää, Järvi nevan kangas
1:2000


Hautausmaa



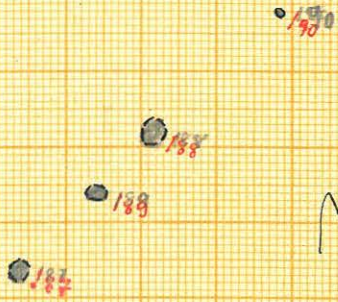
XII Käyppälä, Kalkkivuori
1:1000



XIII Isokylä, Vakkuri
1:1000



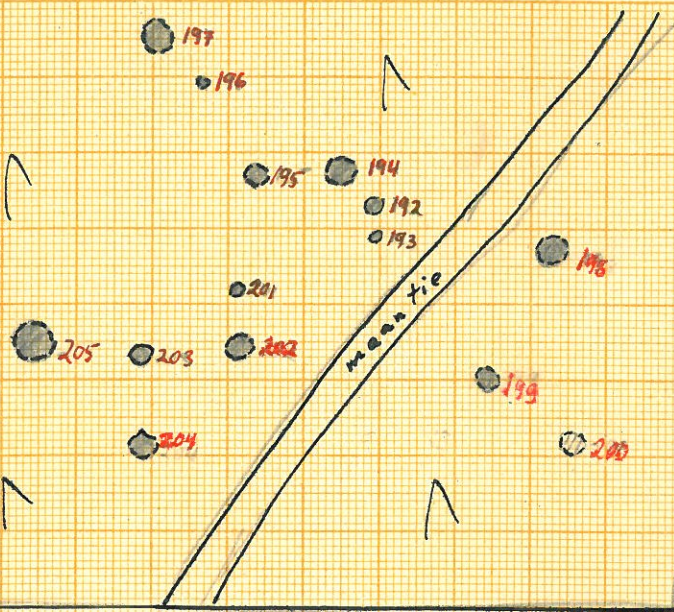
XIV Isokylä, Vakkuri
1:1000



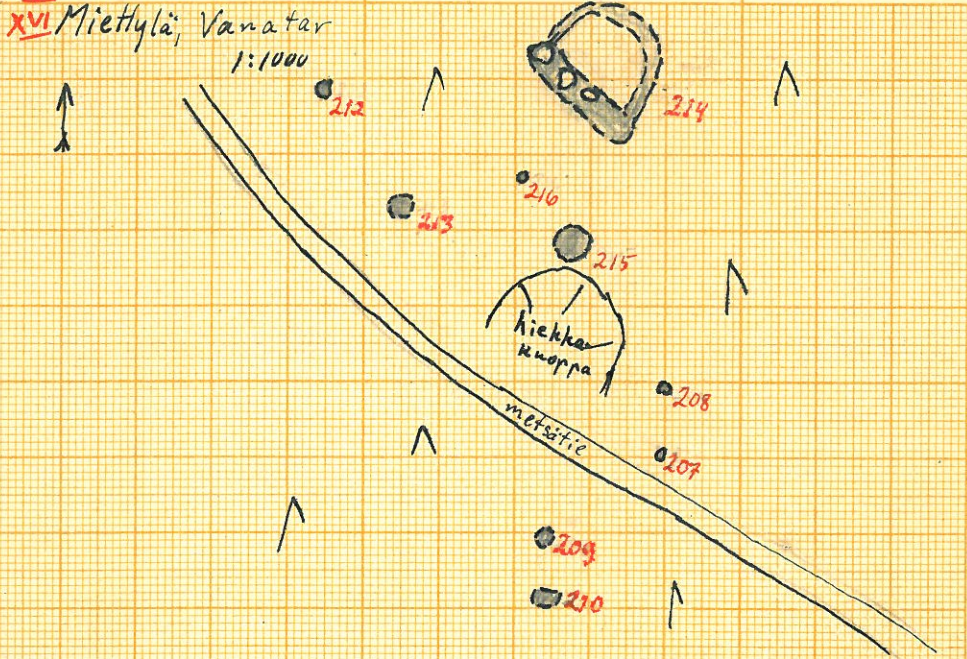
OY WULFF AB N:o 106

A. 4. (210x297 mm.)

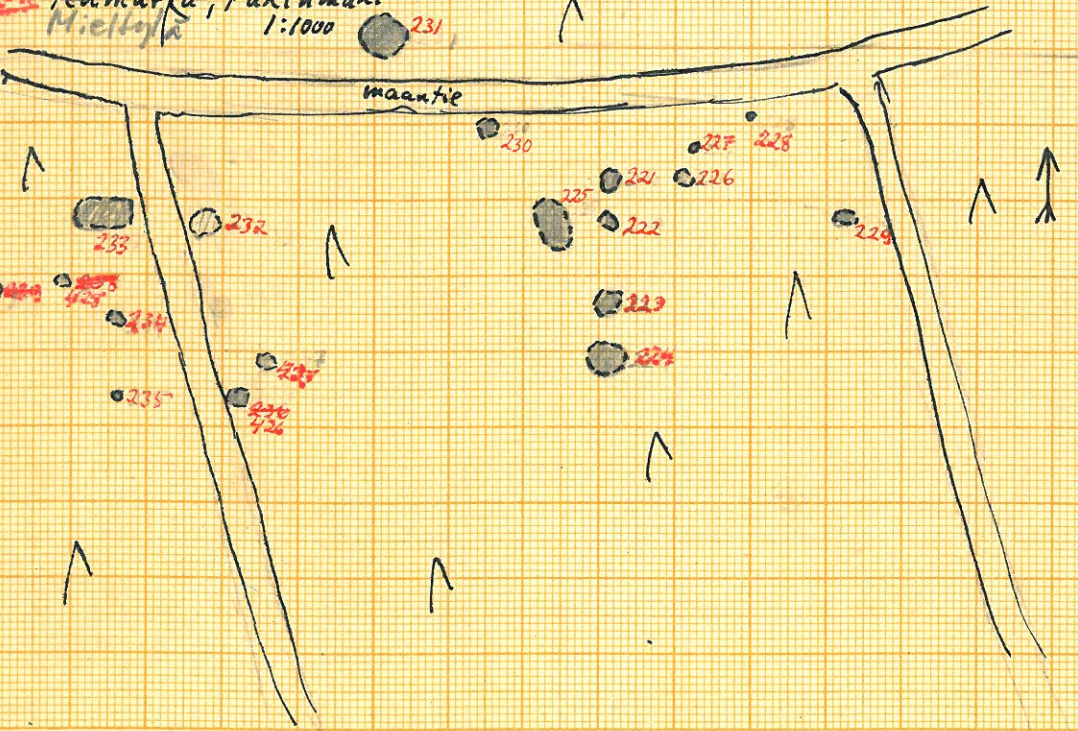
XV Isokylä, Pimiäkorpi
1:1000



XVI Miettylä, Vanatar
1:1000



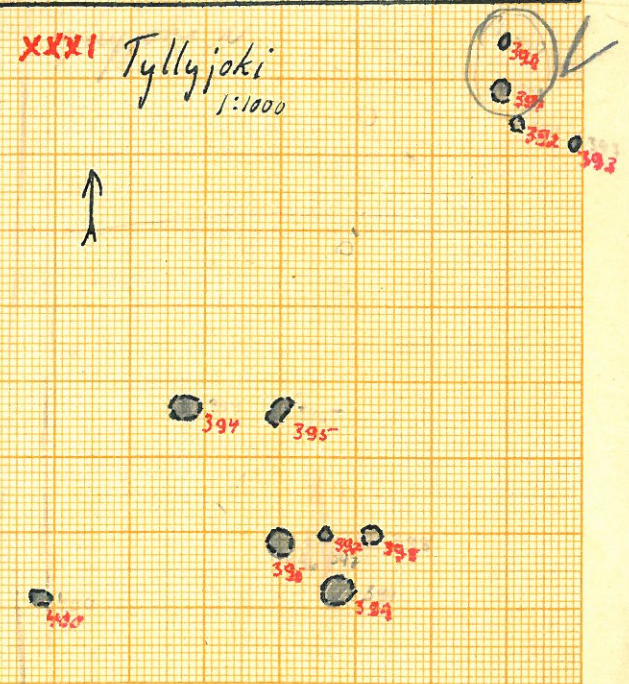
XVII Kuumarja, Päkinmäki
Miettylä
1:1000



XXX Tyllyjoki
1:1000

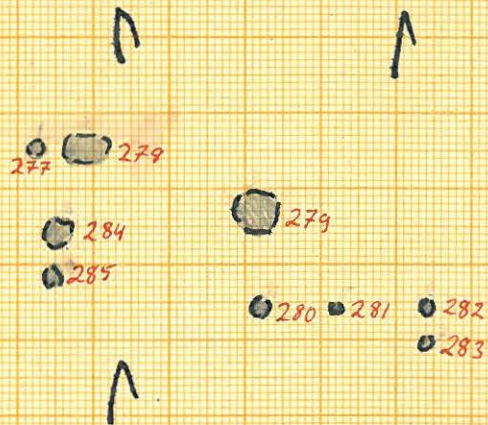


XXXI Tyllyjoki
1:1000



OY WULFF AB N:o 106

XXII Kirkonkylä, Kallion lakso
1:1000




XVIII Lyyskilä, Eekinaro
1:1000



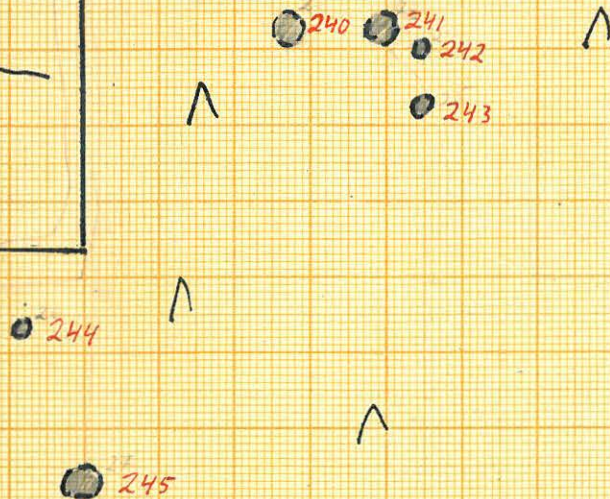
XXIII Kirkonkylä, Häjynluhdan p-puolella
1:1000



XXIV Kirkonkylä, Häjynluhdan e-puolella
1:1000



XIX Lyyskilä, Pitkäaro
1:1000



7.

XXI

Kirkon kylä, Riitapäkinmäki
1:1000



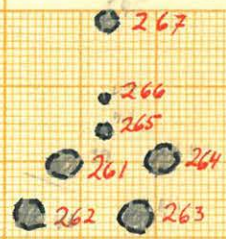
275



pelto

XX

Lyyskilä, Rothonmäki
1:1000



267

266


265

261

264

262

263



260

259

258

257

254

253

251

252

250

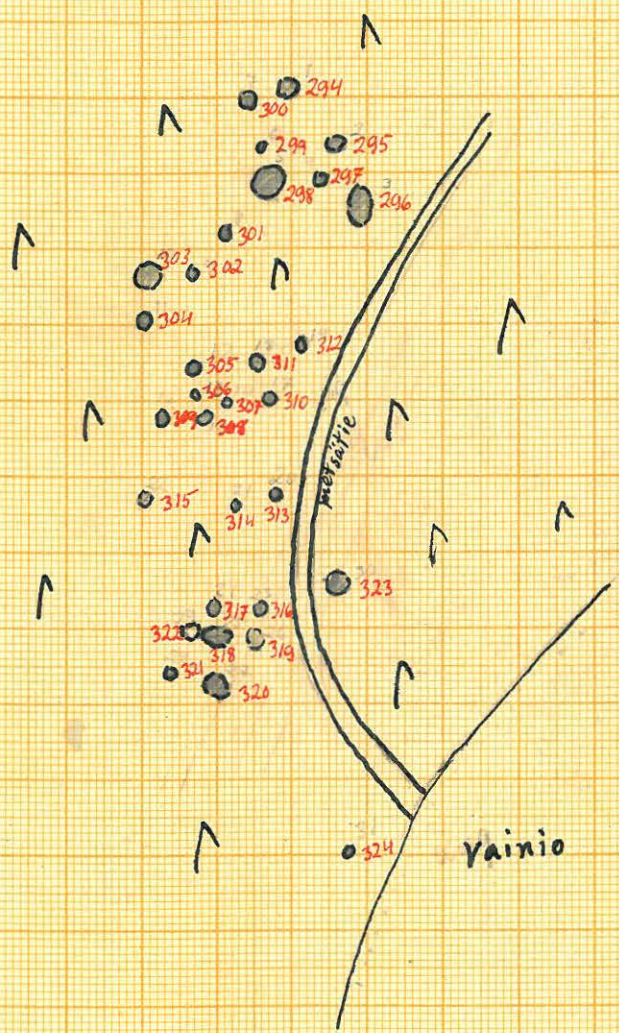
249

A. 4. (210x297 mm)

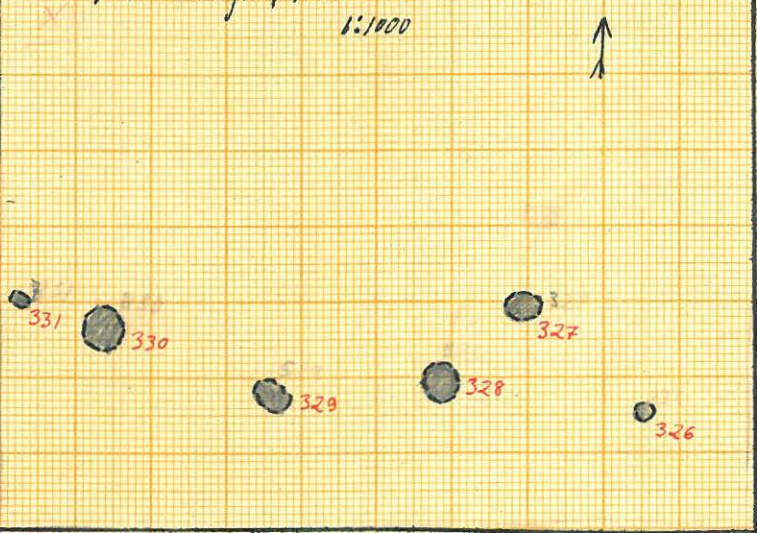
OY WULFF AB N:o 106

A. 4. (210x297 mm)

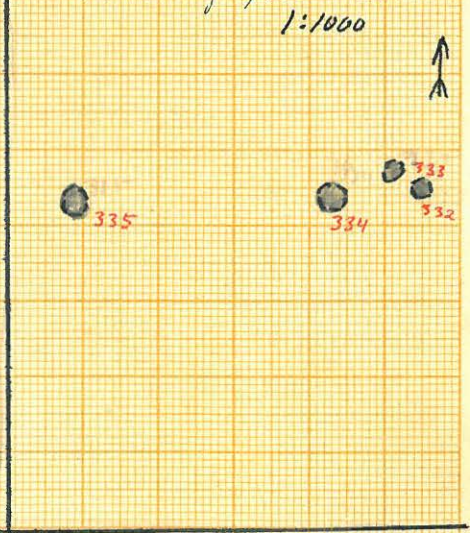
XXV Kirkonkylä, Stransten
1:1000



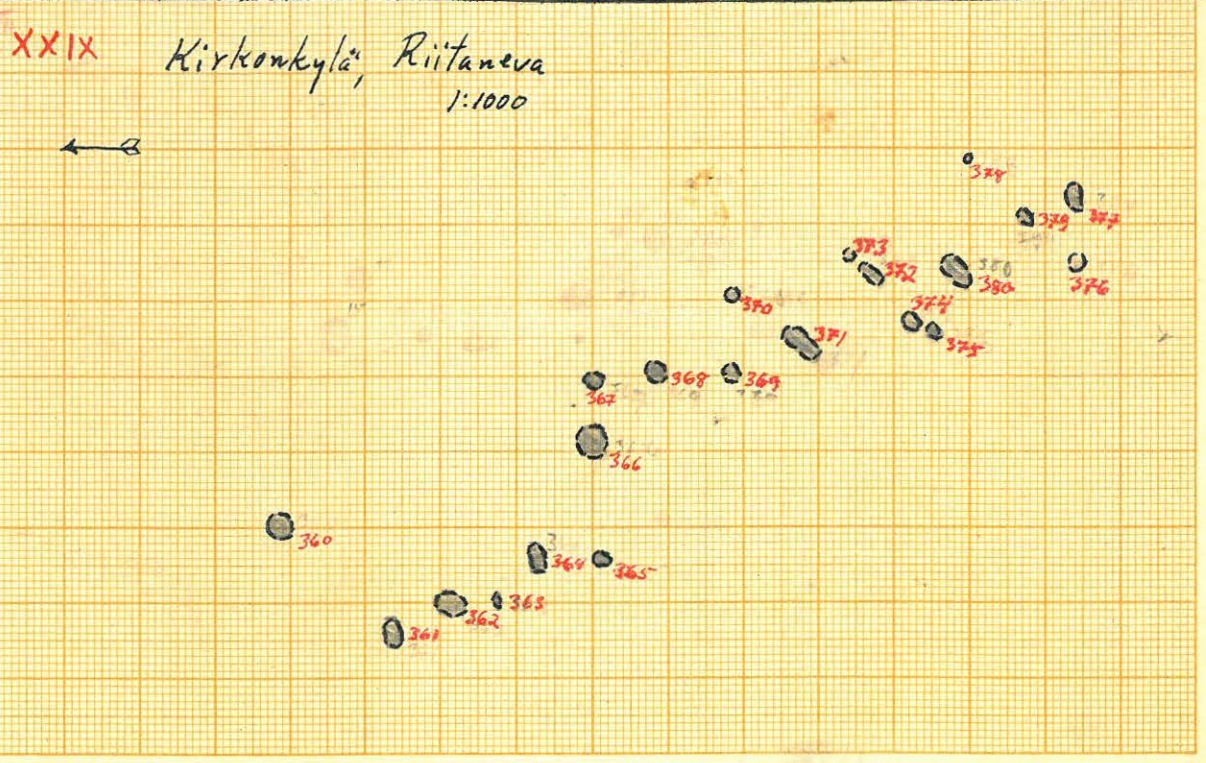
XXVI Kirkonkylä, Riitasaari
1:1000



XXVII Kirkonkylä, Riitasaari
1:1000



XXIX Kirkonkylä, Riitaneva
1:1000



9.

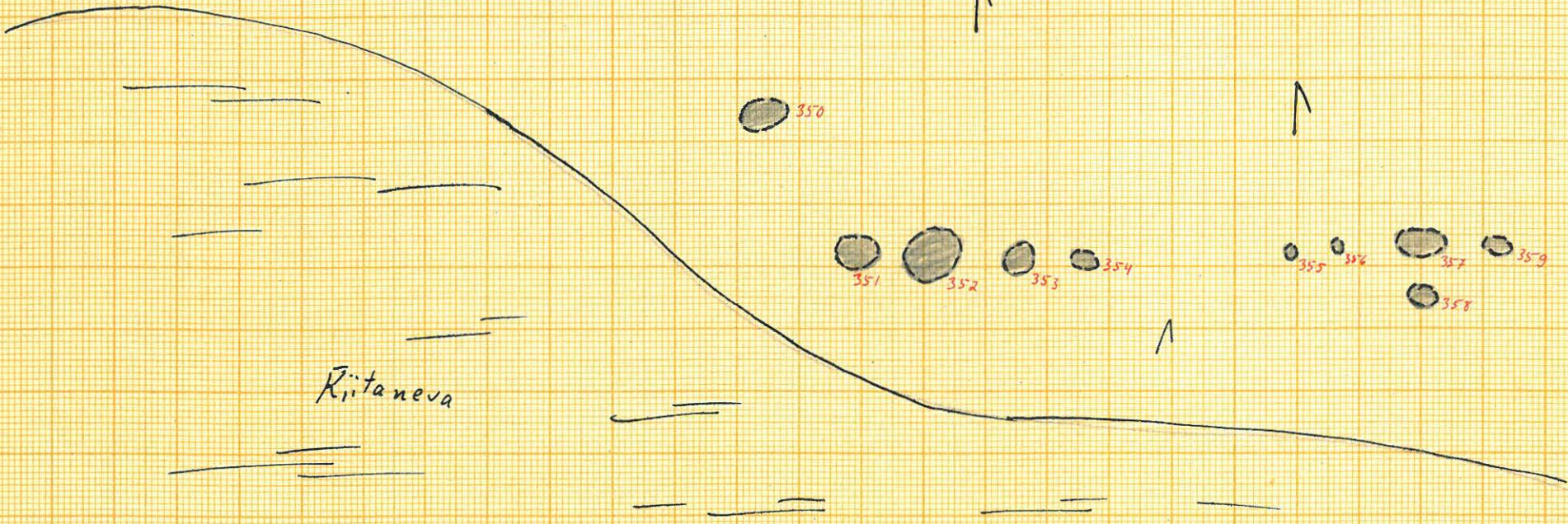
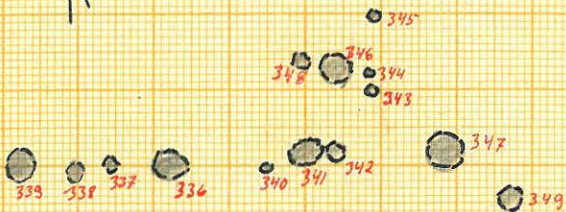
XXVIII

Hirkon kylä, Riitasaari

1:1000

A. 4. (210x297 mm.)

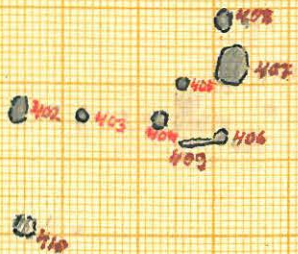
OV WULFF AB. N:o 106



Liedonmaa

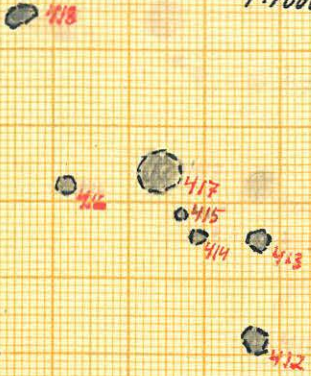
XXXII

Yrjälä, Liekoluoma
1:1000




XXXIII

Yrjälä, Kirkonkylä, Mahko
1:1000



XXXIV

Kirkonkylä, Mahko
Yrjälä
1:1000




XXXV

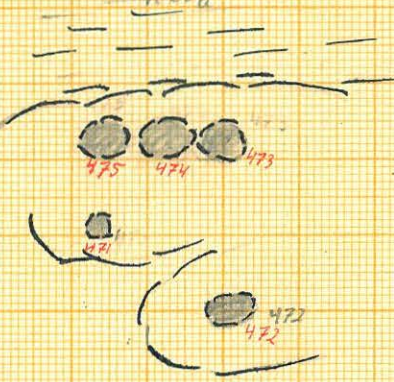
Poola, Tanelinperkoo
1:1000



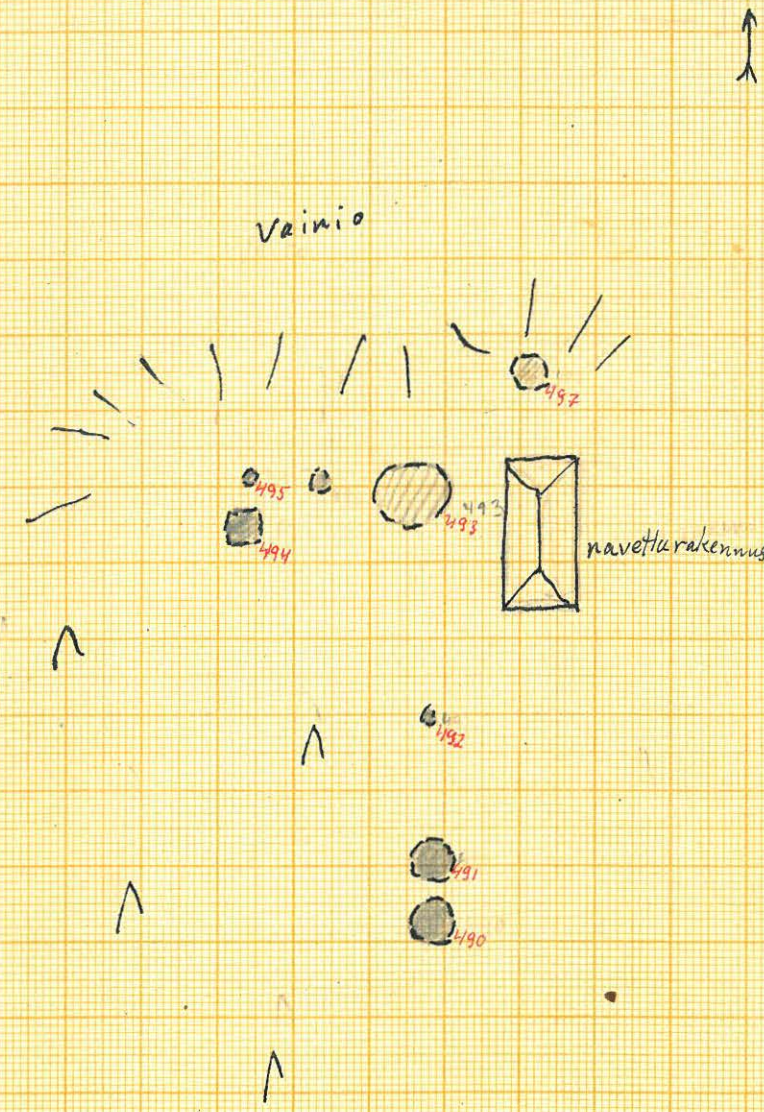
~~XXXVI~~ Perälä, Idunjärvi
1:1000



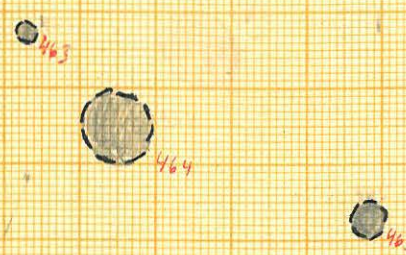
XXXVIII Perälä, Isokorpi
1:1000



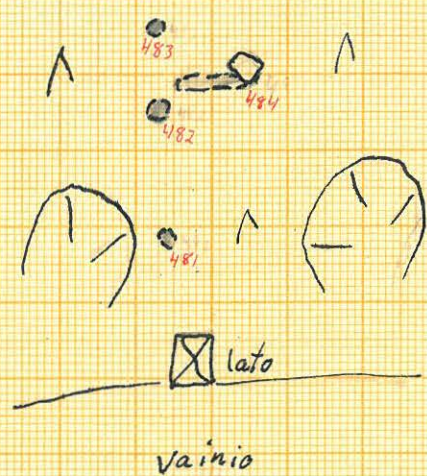
~~XL~~ /runluoma
1:1000



~~XXXVII~~ Perälä, Isokorpi, Harjusaari
1:1000



XXXIX Poola, Tyyvinperkoo
1:1000



12.

578 - 532

XLIII Nikkarin loukko

1:1000

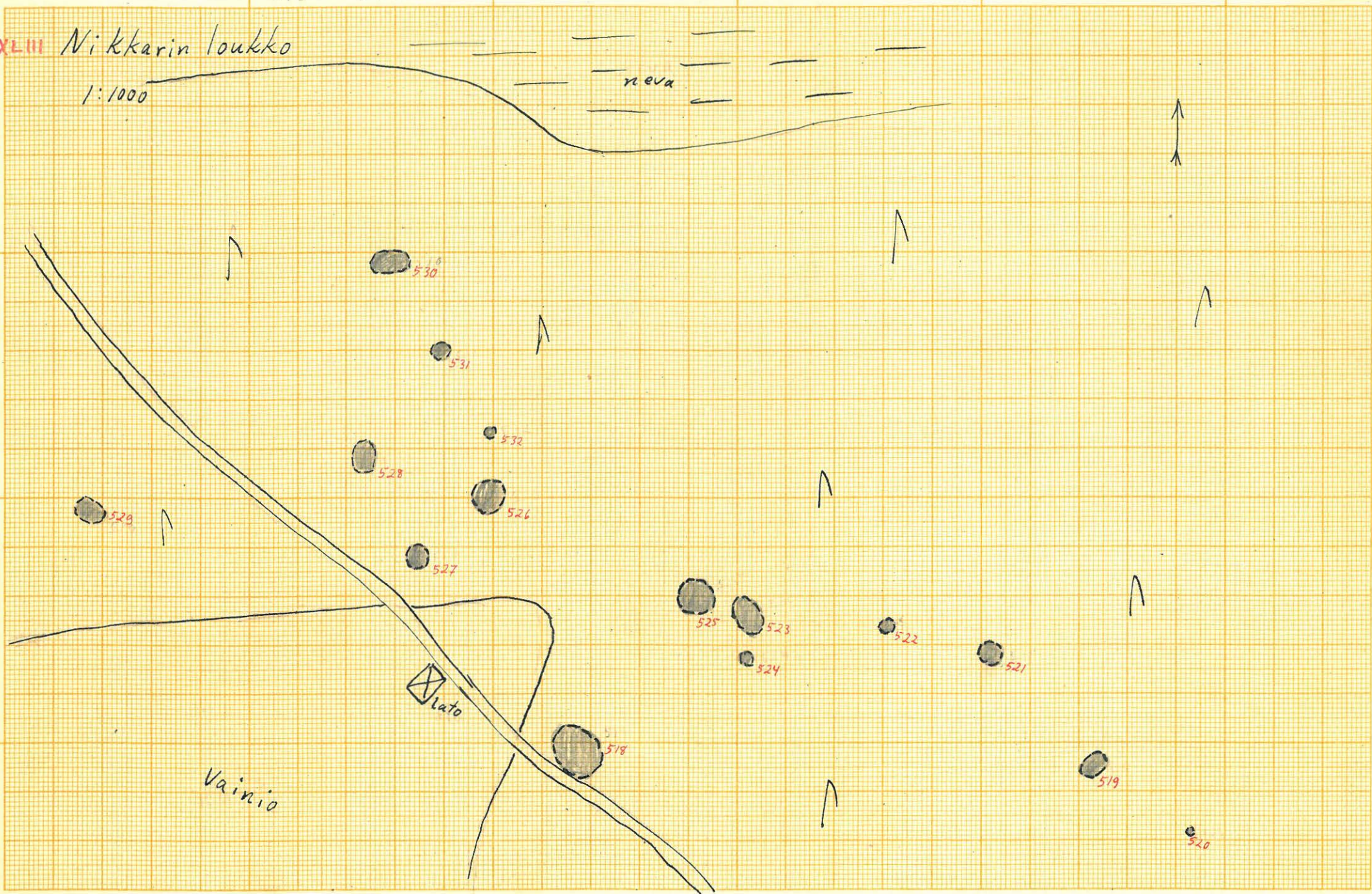
neva

lato

Vainio

A. 4. (210x297 mm.)

OY WULFF AB. N:o 106

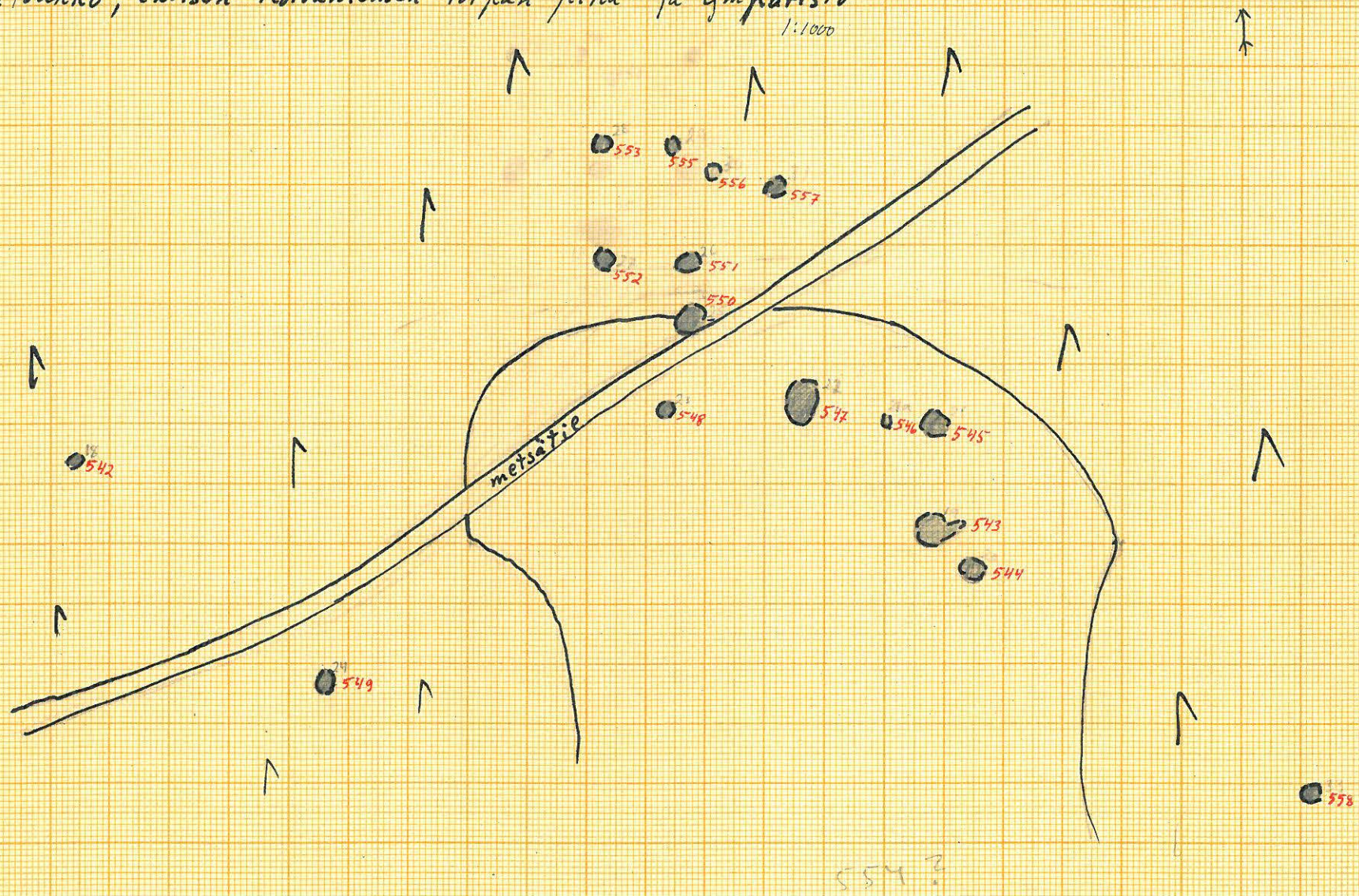


Hesperich, Niddaloukko

XLV Nikkarinloukko, entisen Koivuniemen torpan piha ja ympäristö
1:1000

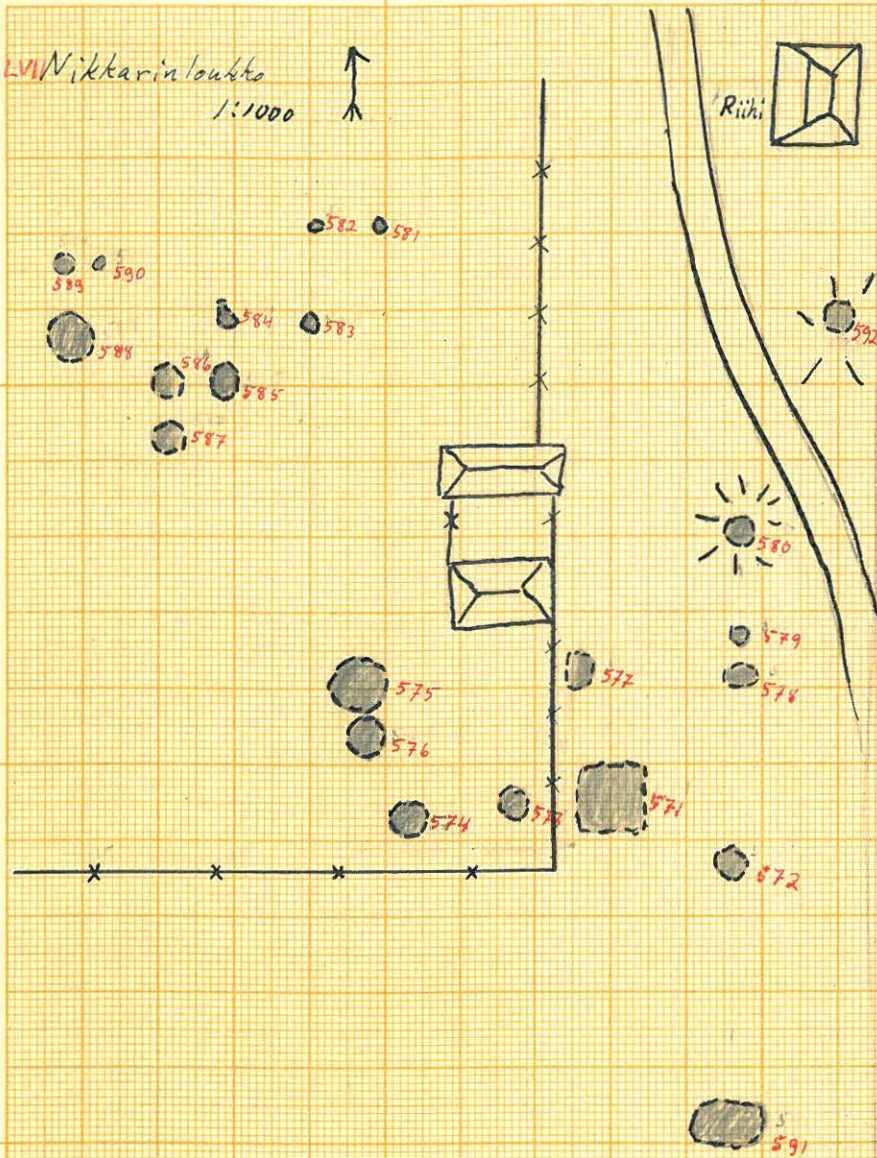
A. 4. (210x297 mm.)

OY WULFF AB N:o 106



XLVI Nikkarinloukka

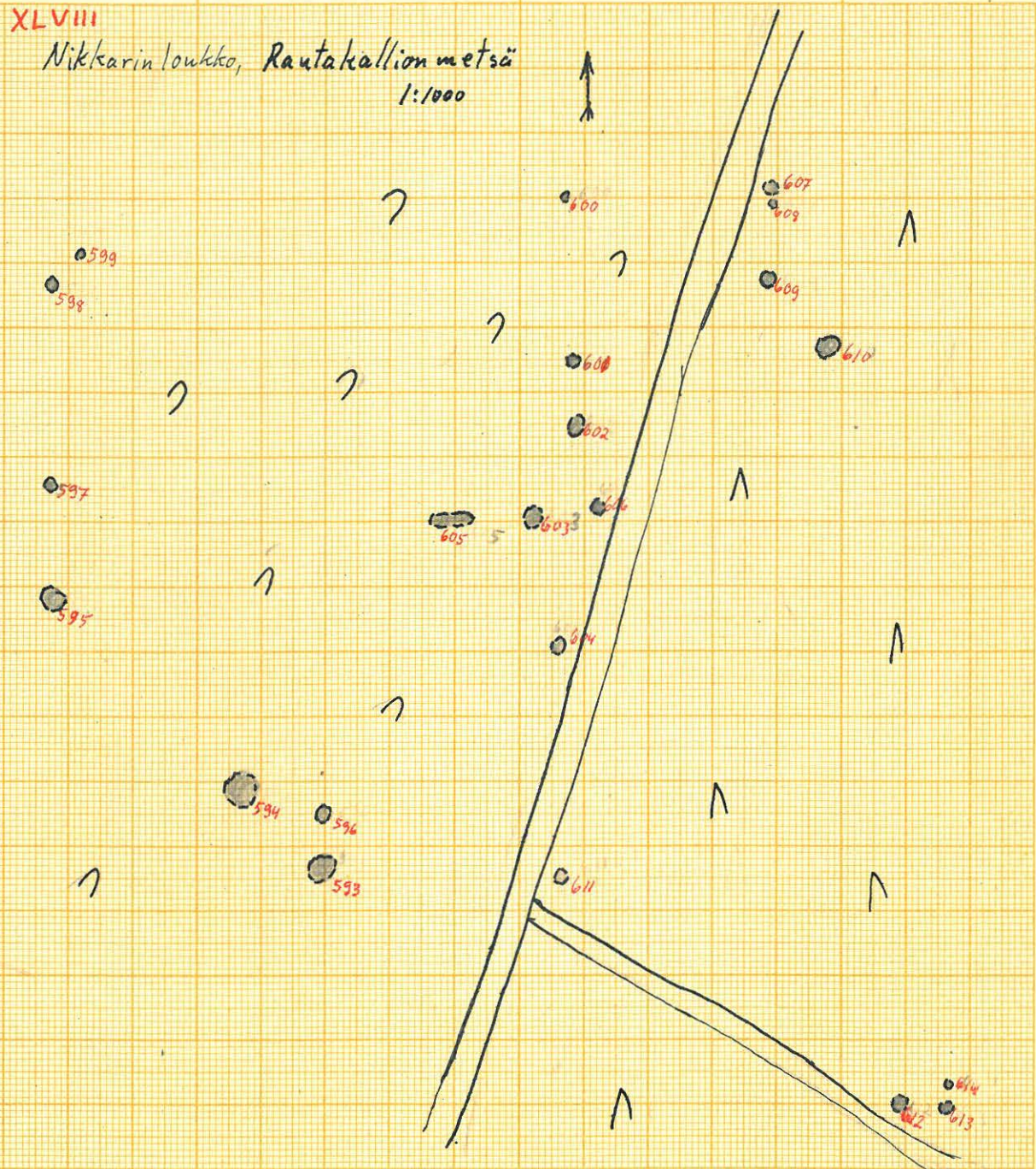
1:1000



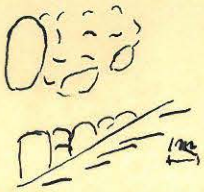
XLVIII

Nikkarinloukka, Rautakallion metsä

1:1000




Puurroksia




1. N:o 325. Riitasaari



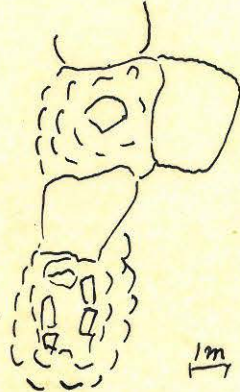
2. N:o 371. Riitaneva



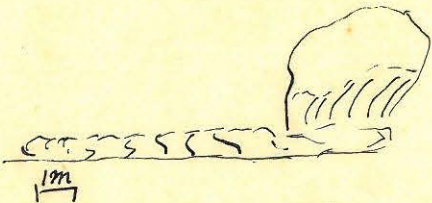
3. N:o 580 Nikkarinloukko



4. N:o 403. Liekoluoma



5. N:o 407-08 Liekoluoma



6. N:o 484. Työväinperkkoo




Pürroksia




1. N:o 325. Riitaseari




2. N:o 371. Riitaneva



3. N:o 580. Nikkarinloukko



4. N:o 403 Liekoluoma



5. N:o 407-08 Liekoluoma



6. N:o 484. Tyypinperkoo



A.66375



1. Roukkio n:o 10. Peltomaa, Häjyn-
luhdanmäki

A.66376



2. Roukkio 11 ja 12. Peltomaa, Häjyn-
luhdanmäki

A.66377



3. Roukkio n:o 13. Peltomaa, Häjyn-
luhdanmäki

A.66378



4. Roukkio n:o 14. Peltomaa, Häjyn-
luhdanmäki

A.66379



5. Roukkio n:o 15. Peltomaa, Häjyn-
luhdanmäki.

A.66380



6. Roukkio n:o 19. Peltomaa, Häjyn-
luhdanmäki

A.66381

7. Roukkio n:o 24. Peltomaa, Häjyn-
luhdanmäki

A.66382

8. Roukkio n:o 25. Peltomaa, Häjyn-
luhdanmäki

A.66383.

9. Roukkio n:o 26. Peltomaa, Häjyn-
luhdanmäki

A.66384



10. Roukkio n:o 32. Soukkanerva.

A.66385



11. Roukkioit 33 ja 34. Soukkanerva

A.66386



12. Roukkio n:o 35. Soukkanerva

A. 66387



13. Roukkio n:o 36. Soukkaneva

A. 66388



14. Roukkio 37 ja 38. Soukkaneva -
Monnansuo

A. 66389



15. Roukkio n:o 40. Soukkaneva,
Monnansuo

A. 66390



16. Roukkio n:o 41. Soukkaneva

A. 66391



17. Roukkio n:o 43. Soukkaneva

A. 66392



18. Roukkio n:o 47. Soukkaneva

A. 66393



19. Roukkiot 51 ja 52. Soukkaneva

A. 66394



20. Roukio n:o 68. Hietan metsä

A. 66395



21. Roukio n:o 69. Leinoonkorhi.

A. 66396



22. Roukio n:o 74. Humuksenmäki

A. 66397



23. Roukio n:o 75. Humuksenmäki

A. 66398



24. Roukkiot 76 ja 77 idästä, Humuksenmäki

A. 66399



25. Roukkio n:o 88. Mujanvainio

A. 66400



26. Karjatarhanmäki. yleiskuva

A. 66401



27. Roukkio n:o 115. Karjatarhanmäki

A. 66402



28. Roukkio n:o 116. Palomäki

A. 66403



29. Roukkio n:o 119. Palomäki

A. 66404



30. Roukkio n:o 120. Palomäki

A. 66405



31. Roukkio n:o 121. Palomäki

A. 66406



32. Roukkio n:o 151. Kiimakangas

A. 66407



33. Roukkio n:o 153. Kiimakangas

A. 66408



34. Roukkio n:o 160. Järvinevan-
kangas.

A. 66408a



35. Roukkio n:o 161. Heppomäki

A. 66409



36. Roukkio no 238. Eekinerso

A.66410



37. Roukkio n:o 241. Pitkäaro

A.66411



38. Roukkio n:o 264. Rotkonmäki

A.66412



39. Roukkio n:o 268. Riitapäkinmäki

A.66413



40. Roukkio n:o 269. Riitapäkinmäki.

A.66414



41. Roukkio no 274. Riitapäkinmäki

A.66415



42. Roukkio n:o 275. Riitapäkinmäki

f. 66416



43. Roukkio n:o 289. Kirkonkylä, Häjynluhta.

f. 66417



44. Roukkio n:o 291. Kirkonkylä, Häjynluhta.

f. 66418



45. Roukkio n:o 328. Riitasaari

f. 66419



46. Roukkio n:o 336. Riitasaari

f. 66420



47. Roukkio n:o 366. Riitaneva.

f. 66421



48. Roukkio n:o 415. Mohko.

f.66422



49. Roukkio n:o 436. Tanelinperkoo

f.66423



50. Roukkio n:o 437. Tanelinperkoo

f.66424



51. Roukkio n:o 438. Tanelinperkoo

f.66425



52. Roukkio n:o 443. Tanelinperkoo

f.66426



53. Roukkio n:o 448. Tanelinperkoo

f.66427



54. Roukkio n:o 477. Pakaluoma

A.66428



55. Roukkio n:o 479. Pahaluoma.

A.66429



56. Roukkio n:o 480. Pahaluoma

A.66430



57. Roukkio n:o 494. Trunkuoma

A.66431



58. Roukkio n:o 512. Rantakallion-
metsä.

A.66432



59. Roukkio n:o 518. Nikkaniloukko

A.66433



60. Roukkio n:o 521. Nikkaniloukko

A. 66434




61. Roukkio n:o 523. Nikkarinloukko

A. 66435



62. Roukkio n:o 543. Nikkarinloukko

A. 66436



63. Roukkio n:o 547. Nikkarinloukko

A. 66437



64. Roukkio n:o 571. Nikkarinloukko

A. 66438



65. Roukkio 575 ja 576. Nikkarinloukko.

A. 66439



66. Roukkio n:o 580. Nikkarinloukko

f. 66440



67. Pihlajamäen talon pihamaa
koivuisesta.

f. 66441



68. Roukkio n:o 589. Nikharin-
loukko.

f. 66442



69. Roukkio n:o 594. Rautakallion-
metsä.

f. 66443



70. Roukkio n:o 597. Rautakallion-
metsä.

827 598R

Laihia

JERN 1952 INU

IKMAKUVAI 1-17



1.

Kylänkylä

Tammenevan kanto

48578

MAANMITTAUSHALLITUS ILMAKUVASABE

ILMAKUVA _____ I: 000 _____ :

KUVAUS / 7.19.48 20 000,1 / X CM

VASTAANOTTAJA _____

KUITTI N^o 5719 11.6.1952 _____

***** JÄLJENTÄMINEN KIELLETTY *****

LÄTTÄ
JERN 1952



LAIHIA
JERN 1952

MAANMITTAUSHALLITUS ILMAKUVAOSASTO
ILMAKUVAN
i: 000
KUVAN 7-7-48 20000 f / x cn
JÄRJESTÄMÄ
KUITTI N: 5719 11 6 19 52
JÄRJESTÄMINEN KIELLETTY

3.

Palomäki
122 123
124 125
126 127
128 129
130 131

Vaornunen

Ustalo
Jakkola

Hangas-
lakso
172-173
174-175

Luomanseutu

150 kalla
150 kalla

1957
57

Leinonen
Koski
89
90
91
92
93
94
95
96
97
98
99
100

Hietaanmäki
VI

Huuhkosenmäki

Pakkala

Torstila



4.

1873 75


Takkula

Kyllikensarka

LATHIA
JERN 1952

MAANMITTAUSHALUTUS ILMAKUVAOSASTO
ILMAKUVA
KUVAN N:o 7.7.58
VASTAAN
KUITTI N:o 5419
***** JÄRJENTÄMINEN KIELLETTY *****

5.



Kalkkivuori XII

Syyninmaan loukko IX

Karjatarhanmäki VII VIII

A. I. Iinen

Purojen loukko XI

Luhtaasten metsä

1951

MAANMITTAUSHALLITUS TEMAKUVAOSASTO

ILMAKUVA: 000


KUVAUS 7.7.48 | 20 | 2000 f | 1 x cm

VASTAANOTUS

KUITTI N^o 549 11 6 1952

***** JÄLJENTÄMINEN KIELLETTY *****

LÄHTIÄ
JERN 1952



6

Kirkon kylä

Kilma kangas

Rintmäki

2173
2174
2175
2176
2177
2178
2179
2180
2181
2182
2183
2184
2185
2186
2187
2188
2189
2190
2191
2192
2193
2194
2195
2196
2197
2198
2199
2200

2191

1967 97

7/7

↑

LAIHA
JERN 1952

MAANMIETÄSHALUUS ILMAKUVAUSASTE
 ILMAKUVA : 000
 KUVAUS: 9-7-48 : 20 000,1 / X CR
 JASIAINLUOKKA
 KUITTI N. 549 // 6.19.52
 ***** JULJENTÄMINEN KIELLETTY *****



7

Kalleon laakso

Häynlahti

XIX

MAANMITTAUSHALLITUS ILMAKUVAOSASTO

ILMAKUVA ..I: 000 ..:

KUVAN N:o 7.7.48. I: 20.000, f / x CR

VASTAANOTTAJA ..:

KUITTI N:o 5419 // 6.19.52

***** JÄLJENTÄMINEN KIELLETTY *****

I, II o. III trol. på Kyrkklyne mark

LAIHIA
JERN 1952

8/7

8

XVI
21

Vanatar

219
220
221
222

Korjola

Pimiäkorpi

Vakkuri

XIV


219

XIII

XV

Ternaankisto

Y86755



LATHA

JERN 1952

MAANMITTAUSHALLITUS ILMAKUVAOSASTO

ILMAKUVA

1: 000

:

KUVA

7.7.48

1: 2000

1

x

c

VASTAKUULLI


KUUTI

5419 1 6 19 521

NO

ALUEENTÄMINEN KIELLETTY

9.



Pertunkorpi

XXXIV

XXX

Kettu

Möhkö

XXXIII

XXXII

Liakolama

Pätkinluoma

Stransten

XXV

XXI

XXXI
XXXII
XXXIII


Riitaneva

LAIHA
JERN 1952

ELMÄKUVIA000
KÄY. N. 77 48 20 000 f. / x CP
VASTAAKORTTILAJA
KUITTI N. 549 16 1952
***** JÄRJENTÄMINEN KIELLETTY *****

10.

1967 53



11.

Kärmeheveä

Moknansuo

Soukanneva

Peltomaa

Lähdetärpi

Häijynluhta

4867 E2



LAIHIA

JERN 1952

POSTILAUSHALUTUS ILMANUVA...
VA 7748
1952
1 x
LAIHIA
3491 6.1952
JALJENTÄMINEN KIELLETTY

12.

Tyllyjoki

XXXI

33760 790

Tokeila

Riitaneva

4325

Riitasaari

XXVI

XXVII

XXVIII

XXIX

Salmela

Suomaa

Kotoneva

19750

LATHIA
JERN. 1952

Luovutettu P.v. PE:n Topogra-
fisen osaston kuitilla

N:o **318/52**

Valokuvajäljennösten jälleen-
myynti kielletty

13.

Murhaanston kangas


2183

Jani-
nevanlinna

Helsinki

Rokanmänttä

M805 531



LAIHIA

JERN 1952

MAANMITTAUSHALLITUS ILMAKUVAOSASTO
ILMAKUVIA l: 000
KUVAN 1.7.48 20000,1 / x cm
VASTAANOTAJA
KUITTI N^o 849 / 6.19.52
***** JÄLJENTÄMINEN KIELLETTY *****

14.

Iso korpi

Rahaluoma

Pihlajasaari

Härjasaari

XXXIX
a. 476

XXXVII
a. 476

XXXVIII

! O

a. 476

19779


LAIHA
JERN 1952

Luovutettu Pv. PE:n Topogra-
fisen osaston kuitilla

No 318/52

Valokuvajäljennösten jälleen-
myynti kielletty

15.



Rautakallion metsä

Pahaluoma

Tyyvinperkoo

Karrunmaa

Ni. Nikkarin Loukko

Radesjoeki

XLVIII

XLVI

XLVII

XLV

XLIV

XLIII

XLII

XXXIX

A.577

A.576

A.486
A.485

19377

LATVIA

JERN 1952

Luovutettu P.v. PE:n Topogra-
fisen osaston kuitilla

N:o **318/52**

Valokuvajäljennösten jälleen-
myynti kielletty

16.

XLI

1101

XL

1102
1103
1104

XLV

Sirkki

Välviäinen

XLV

Madesjoki

Isoneva

Poola

Poola

1865 530

XLV



MAANMITTAUSHALLITUS ILMAKUVAOSASTO

Mal

ILMAKUVAf.....000.....:

KUVAUS 1.7.48 20 000, f 1 x cm

VASTAANOTTAJA

KUITTI N:o 5419 // 6.19.52

1952 TÄLLENTÄMINEN KIRJALLETTY

5419 // 6.19.52

LATHIA


JERN 1952

17.

252
253
254
255

1865 533

Vaati monneva a



MAANMITTAUSHALLITUS ILMAKUVAOSASTO

Mal

ILMAKUVA I: 000 :

KUVAUS 1. 7. 48 20 000,1 / x cm

VASTAANOTTAJA

QUITTI N^o 5719 v. 6. 1952

*** JÄLJENTÄMINEN KIELLETTY ***

LAHTA

JERN 1952