

Arkkiv. n. 24/9.3. 2005

M

LAMMIN ORMAJÄRVEN OSAYLEISKAAVA-ALUEEN ARKEOLOGINEN INVENTOINTI

Johanna Seppä 2004



MUSEOVIRASTO

SISÄLLYSLUETTELO

Tiivistelmä	3
Johdanto	4
Maasto ja ympäristö	4
Yleistä esihistoriallisista kohteista	5
Inventoinnin tulokset ja vaikutus kaavaan	5

Lammin Ormajärven osayleiskaava-alueen muinaisjäännökset peruskarttaotteineen

Kohdetaulukko	6
Yleiskartta	7
1. Lammi Honkaliini 1 (401010009)	8
2. Lammi Honkaliini 2 (401010002)	10
3. Lammi Gammelgård 1 (1000003262)	12
4. Lammi Gammelgård 2 (401010011)	15
5. Lammi Gammelgård 3	18
6. Lammi Rekola	20
7. Lammi Työlaitoksen hiekkakuoppa	21
8. Lammi Katinsilta (401010012)	23
9. Lammi Huoltola uusi kohde	26
10. Lammi Sankola uusi kohde	28
11. Lammi Porkkala uusi kohde	31
12. Lammi Sissinkärki uusi kohde	34
Negatiiviluettelo	37
Dialuettelo	38
Kuvataulut	39 – 42

TIIVISTELMÄ

Lammin Ormajärven osayleiskaava-alueen arkeologinen inventointi

Museovirasto/arkeologian osasto

Inventoija: FM Johanna Seppä

Löydöt: KM 34986 - KM 34991

Kenttätyöaika: 11.-14.5.2004

Tutkitun alueen laajuus: 1000 ha

Tutkimuskustannukset: Lammin kunta 3900 euroa

Tutkimusraportti: J. Seppä Museoviraston arkeologian osaston arkisto

Alueelta, jota Lammin Ormajärven yleiskaava koskee, tunnetaan Museoviraston käytettävissä olevien tietojen perusteella Gammelgårdin alueelta kolme kiinteää muinaisjäännettä: Honkaliinin rautakautinen kalmisto ja uhrilähde sekä miekanhiontakivi. Lisäksi on löydetty rautakautisia ja kivikautisia irtaimia muinaisesineitä Vanhankartanon ja Porkkalan kylän alueilta. Lammin kunnan alueen esihistorialliset kiinteät muinaisjäänneet on inventoitu vuonna 1983. Tässä yhteydessä myös irtolöytöpaikat pyrittiin tarkastamaan, mutta ajanpuutteen vuoksi perusteellisia selvityksiä ei ehditty tehdä. Vuonna 2004 viikon mittaisella inventoinnilla etsittiin yhteistyössä rakennushistorian osaston kanssa esihistoriallisia ja historiallisia muinaisjäänneksiä Ormajärven rantapeltoja tarkastelemalla. Muutamia yksittäisiä kvartsilöydöt saattavat viitata kivitodentukseen (kolme kohdetta). Lisäksi pelloista löydettiin myös mahdollisesti rautakautteen ajoittuvaa keramiikkaa (kolme kohdetta). Kaava-alueelta ei kuitenkaan löydetty uusia varmoja kiinteitä esihistoriallisia muinaisjäänneksiä, joilla olisi selkeä rajaus. Keramiikkalöytöjen perusteella voitiin kuitenkin nimetä alueet, joille rautakautinen asutus todennäköisimmin sijoittuu.

JOHDANTO

Lammin Ormajärven osayleiskaavan laatimiseen liittyen inventoitiin kaava-alueen esihistoriallisia muinaisjäänköksiä. Työn suoritti FM Johanna Seppä Museovirastosta arkeologian osastolta 10.5. – 14.5.2004. Samaan aikaan kartoitettiin myös historiallisen ajan muinaisjäänköksiä (ks. erillinen raportti: FM Päivi Hakanpää, Museovirasto, rakennushistorian osasto).

Lammin kunnan yhteyshenkilöt aluearkkitehti Annu Tulonen ja rakennustarkastaja Timo Rekola toimittivat inventoinnin avuksi kaavasuunnitelmakarttoja, joiden avulla inventointi keskitettiin tärkeimmille mahdollisille rakennuspaikoille. Kaava-alueeseen kuuluu myös luonnonsuojelualueita ja Vanhankartanon alueelle oli jo laadittu ranta-asemakaava.

Lammin kunnan koko alueella on suoritettu arkeologinen inventointi aikaisemmin vuonna 1983 (Jyri Saukkonen, MV, ao). Arkistotietojen perusteella kaava-alueelta tunnetaan neljä kiinteää muinaisjäänköstä ja neljä irtolöytöpaikkaa. Inventoinnissa tarkastettiin myös nämä vanhat kohteet. Inventoinnin päätarkoituksena oli kuitenkin löytää uusia kohteita, jotka voisivat vaikuttaa rakennuspaikkojen sijoittumiseen. Muutamia löydetyt uudet kohteet voivat vaikuttaa rakennuspaikkoihin lähinnä Sankolan ja Porkkalan ranta-alueilla. Katso vanhojen ja uusien kohteiden sijoittuminen: taulukko ja yleiskartta sivuilla 6 ja 7. Karttaan on merkitty myös pintapoimitut alueet, joilla kuljettiin jalkaisin maata tarkastellen.

Inventoinnin menetelmänä oli arkistotietojen ja karttatarkastelun perusteella valitun maaston tutkiminen. Peltouukeilla käytettiin menetelmänä pintapoimintaa, eli kynnettäessä esiin tulleiden löytöjen talteenottoa. Löytöjen havaitsemista vaikeutti kuitenkin erittäin kuiva sää, hiekkaiset pellot olivat aivan kuivaa pölyä. Maanomistajiin pyrittiin ottamaan yhteyttä etukäteen, sillä etenkin suurimpien kartanoiden omistajat sitä ehdottomasti toivoivat. Metsäalueilla tarkasteltiin muuten rikkoontunutta maanpintaa ja kaivettiin muutamia koekuoppia. Löytökohtien sijainnit mitattiin GPS-paikantimella (p ja i koordinaatit). Historiallisen ja esihistoriallisen ajan löydöt on luetteloitu erikseen. Löydöt olivat kvartsi-iskoksia ja -esineitä sekä erilaisia saviastianpaloja.

Maasto ja ympäristö

Ormajärven itä- ja pohjoisrantaa sivuaa harjumuodostuma, jonka ympäristössä on hyvää hietapitoista viljelysmaata. Suurin osa alueen muinaislöydöistä tunnetaan tältä alueelta, sillä avoimista pelloista on ollut helppo löytää muinaisesineitä. Länsi- ja eteläranta on metsäisempi ja paikoin kivikkoinen, moreenipohjainen.

Lammin alue oli noussut merestä jo Ancyclusjärven aikoihin n. 8500 eKr. joten kivikautisetkin asuinpaikat aivan varhaisimpia lukuun ottamatta sijaitsevat hyvin lähellä nykyisiä vesistöjä. Ormajärven rannan hiekkaiset harjun etelärinteet ovat olleet jo kivikauden asukkaiden suosiossa ja myöhempi rautakauden ja historiallisen ajan asutus keskittyy samoille seuduille hyvien viljelysmaiden takia. Harjuilla on nykyisinkin jäljellä rehevää lehtokasvillisuutta ja sen takia myös luonnonsuojelualueita. Ormajärven pintaa on laskettu 1953 n. 0,76 metriä. Vanha rantavalli olikin paikoin hyvin näkyvillä. Lammin luonnonsuhteista ja niiden vaiheista tarkemmin ks. K. Virkkala 1972: Lammin pitäjän historia I, s. 9 – 33.

Yleistä esihistoriallista kohteista

Merkit esihistoriallisesta asutuksesta Ormajärven ympäristössä ovat selvät vaikkakin vaikeasti paikannettavissa. Honkaliinin kalmisto kertoo siitä, että rautakaudella asutusta on ollut alueella. Inventoinnissa löydettiin rautakautisen tyyppistä keramiikkaa Vanhankartanon ja Kivismäen välisiltä pelloilta, joista on aiemmin löytynyt tulusrauta. Tällä paikalla on sijainnut myös historiallisen ajan Vanhankartanon kylä. Lammilla tilanne on sama kuin monilla muilla paikkakunnilla, joilla on ollut pitkään pysyvää asutusta. Nykyinen asutus sijaitsee samoilla sijoilla kuin esihistoriallinen ja on siksi "näkyvässä", kuten ilmeisesti Sankolassa, tai pitkäaikainen kyntäminen on sekoittanut ja lähes tuhonnut aikaisemmat kulttuurikerrokset. Näin on tällä alueella käynyt myös kivikautisille asuinpaikoille.

Yksittäiset kiviesine- ja kvartsilöydöt todistavat kivikauden ihmisen liikkuneen alueella, mutta kovin tarkasti kivikautisia asuinpaikkoja ei tämänkään inventoinnin perusteella voitu rajata. Inventointikertomuksen peruskarttaotteille on rajattu jonkinlainen arvio muinaisjäännöksen kattamasta alueesta. Se perustuu maan pinnalla havaittuihin löytöihin tai maaston muotoon, kuten korkeuskäyriin, jotka rajaavat todennäköisintä muinaisjäännösalueita. Parhaat kivikautiset löydöt ovat Katinsillan alueelta, mutta myös Sissinkärjen löydöt ovat lupaavia, sillä ne sijoittuvat kyntämättömään metsämaahan. Katinsillan asuinpaikan alue on tämän inventoinnin perusteella aikaisempaa laajempi, Sissinkärjen paikan laajuuden selvittäminen vaatisi lisää koekuopitusta.

Inventoinnin tulokset ja vaikutus kaavaan

Muinaisjäännösten inventoinnissa tarkastettiin kahdeksan ennestään tunnettua kohdetta, joiden todettiin säilyneen ennallaan. Maaston tarkastelu keskitettiin todennäköisille rakentamisalueille, mutta myös muita alueita tarkastettiin. Mahdollisuuksien mukaan otettiin huomioon myös maanomistajien esittämiä toivomuksia tarkastettavista alueista. Uusia esihistoriallisia kohteita löytyi neljä. Olosuhteet eivät olleet kovin hyvät, pellot olivat kynnettynä mutta erittäin kuivia ja havaintojen teko vaikeaa. On erittäin todennäköistä, että paljon jäi vielä löytymättä eikä kaikkea Ormajärven muinaisjäännöksistä ole vielä sanottu.

Saatavilla olevan kartta-aineiston perusteella (tavoitteet ja mitoitusperusteet; vyöhykkeet, joiden sisälle rakentamisalueet todennäköisesti sijoittuvat) muinaisjäännösten vaikutus osayleiskaavaan jää pieneksi. Tunnetut muinaisjäännökset sijoittuvat suurelta osin alueille, joilla joko on jo kaava voimassa tai rakennuspaineita ei ole. Osa alueista on suojeltu muilla perusteilla. Lähinnä Ormajärven pohjoispäässä Sankolan kylän ja Porkkalan kartanon ranta-alueilla, joihin mahdollisia rakennuspaikkoja on merkittynä, voi esimerkiksi olla tarpeen suorittaa lisätutkimuksia rakentamisen johdosta. Sankolan ja Katinsillan asuinpaikkojen läheisyydessä on noudatettava erityistä varovaisuutta, sillä asuinpaikkojen kunto tai tarkka laajuus ei ole tiedossa. Sama koskee Sissinkärkeä, jos sen etelärannalle suunnitellaan rakentamista.

Helsingissä 26.1.2005



Johanna Seppä

KOHDETAULUKKO

Lammin Ormajärven osayleiskaava-alueen inventointi 2004

Esihistorialliset löytöpaikat ja kiinteät muinaisjäännökset

inv. nro	mj-rek nro	laji	kohteen nimi	ajoitus	peruskartta
1.	401010009	hautapaikat	Honkaliini 1	rautakautinen	2134 04 Lammi
2.	401010010	kultti- ja tarinapaikat, lähteet	Honkaliini 2	historiallinen	2134 04 Lammi
3.	1000003262	löytöpaikat	Gammelgård 1	rautakautinen/historiallinen	2134 04 Lammi
4.	401010011	kultti- ja tarinapaikat, miekanhiontakivet	Gammelgård (2)	rautakautinen	2134 04 Lammi
5.	ei numeroa	löytöpaikat	Gammelgård 3	rautakautinen	2134 04 Lammi
6.	ei numeroa	löytöpaikat	Rekola	kivikautinen	2134 04 Lammi
7.	ei numeroa	löytöpaikat	Työlaitoksen hiekkakuoppa	rautakautinen	2134 04 Lammi
8.	401010012	asuinpaikat	Katinsilta	kivikautinen	2134 04 Lammi
9.	ei numeroa	löytöpaikat	Huoltola	kivikautinen ?	2134 04 Lammi
10.	1000003265	asuinpaikat	Sankola	kivikautinen/rautakautinen	2134 04 Lammi
11.	1000003266	asuinpaikat	Porkkala	rautakautinen/historiallinen	2134 04 Lammi
12.	1000003267	löytöpaikat	Sissinkärki	kivikautinen	2134 04 Lammi

Inventointinumero koskee vain tätä kertomusta (=kaava-alueelle osuneet Lammin muinaisjäännökset). Muinaisjäännösrekisterissä olevilla kiinteillä kohteilla on vanhastaan rekisterinumero, irtolöytökohteilla ei.

1. – 8. ovat ennestään tunnettuja kohteita (lähde muinaisjäännösrekisteri, Saukkonen inv. 1983), tarkastettu 2004. Ei muutoksia tietoihin, paitsi Katinsillan alue laajempi.

9. –12. ovat uusia kohteita (v. 2004 löytyneitä tai tarkentuneita).

Osa näistä kohteista esiintyy myös samaan aikaan suoritetussa historiallisen ajan inventoinnissa (Päivi Hakanpää 2004). Tässä kertomuksessa on käytetty kohteista samoja nimiä, joilla ne esiintyvät arkeologian osaston arkistotiedoissa. Kohteet vastaavat toisiaan seuraavasti:

Honkaliini 2 = Honkaliini 2 (hist. kohde nro 1)

Gammelgård 1 = Vanhankartanon kylä (hist. kohde nro 2)

Sankola = Sankolan kylätontti (hist. kohde nro 5)

Porkkala = Porkkalan vanhan kartanon tonttimaan (hist. kohde nro 6)

1. Lammi Honkaliini 1

401 01 0009

PERUSTIEDOT

Mj-tyyppi hautapaikat
Ajoitus rautakautinen
Rauhoitusluokka 2
Lukumäärä 2
Peruskartta 2134 04 Lammi
Koordinaatit p=6778089, i=3392209, z=106 m mpy
Koordinaattiselite keskikoordinaatti
Maastomerkinä on (muinaisjännöskilpi)
Pinta-ala 60x50 m
Etäisyystieto Lammin kirkosta 2 km luoteeseen

OMISTAJATIEDOT

Alue/rekisterikylä Vanhakartano/Vanhakartano
Tila 401-450-16-32 Gammelgård
Omistaja Henrik Ehrnrooth
Osoite Evontie 239, 16900 Lammi
Lisätietoja Omistaja opasti maillaan inventoinnissa

ARKISTOTIEDOT

Aikaisemmat tutkimukset ja löydöt 1933 Nils Cleve, kaivaus KM 9727:1-72
1964 Lennart Ehrnrooth, kaivaus KM 16437:1-71
1983 Jyri Saukkonen, inventointi (nro 43) KM 22191:1-2
irtolöytöjä 1932 KM 9579:1-7 ja 1947 KM 11837:1-14

INVENTOINTI

Aika 11.5.2004 Johanna Seppä
Löydöt -
Karttaotteet pk 2134 04 Lammi 1:20 000
Kuvat f 133942, 133946, dia 54368

KOHDEKUVAUS

Polttokenttä- ja ruumishautakalmisto

TUTKIMUSKERTOMUS

Sijainti ja maasto

Kalmisto sijaitsee Gammelgårdin kartanon päärakennuksesta 400 m kaakkoon ja Ormajärvestä 200 m itään. Paikka on 60 x 50 m:n suuruinen ja noin 1,5 m korkuinen soramäki, jonka halki menee pohjois-eteläsuuntaisesti maantie.

Kohteen kuvaus

Inventoinnissa tarkastettiin kalmistoalue ja peltoja sen ympärillä. Kalmisto oli vaurioitumaton, mutta kuultiin mahdollisista tien levennyssuunnitelmista. Pelto kalmiston itäpuolella oli heinällä, luoteispuolella kynnetty. Kalmistoalueella tai sen ympäristössä ei näkynyt esihistoriallisia löytöjä.

Gps-mittaus: mäen itäreuna 6778100/3392232, mäen länsireuna 6778101/3392187

Luokitusehdotus

2

Lähilöytöjä

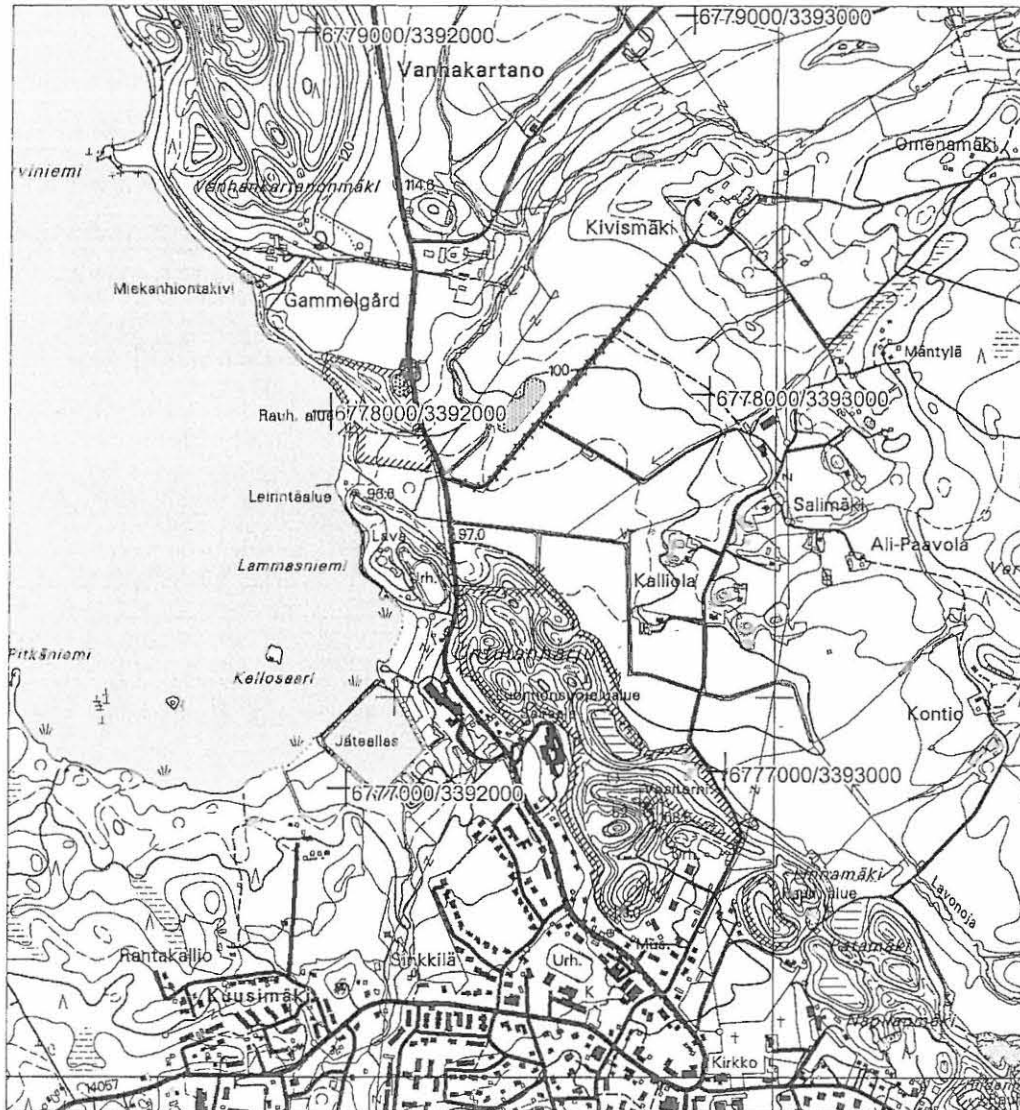
Honkaliini 2, Gammelgård 1-3, Rekola

Lisätietoja

LAMMIN ORMAJÄRVEN OSAYLEISKAAVA-ALUEEN
ARKEOLOGINEN INVENTOINTI 2004

Lammi Honkaliini 1
401010009

rautakautinen kalmisto



Pk 2134 04 Lammi 1:20000

Kohteen sijainti merkitty punaisella
p=6778089, i=3392209, z=106 m mpy

PERUSTIEDOT

Mj-tyyppi	kultti- ja tarinapaikat - lähteet
Ajoitus	historiallinen
Rauhoitusluokka	2
Lukumäärä	1
Peruskartta	2134 04 Lammi
Koordinaatit	p=6778039, i=3392197, z=100 m mpy
Koordinaattiselite	keskikoordinaatti
Maastomerkitä	ei
Pinta-ala	halk. 15-20 m
Etäisyystieto	Lammin kirkosta 2 km luoteeseen

OMISTAJATIEDOT

Alue/rekisterikylä	Vanhakartano/Vanhakartano
Tila	401-450-16-32 Gammelgård
Omistaja	Henrik Ehrnrooth
Osoite	Evontie 239, 16900 Lammi
Lisätietoja	Omistaja opasti maillaan inventoinnissa

ARKISTOTIEDOT

Aikaisemmat tutkimukset ja löydöt	1933 Nils Cleve, tarkastus 1964 Lennart Ehrnrooth, tarkastus 1983 Jyri Saukkonen, inventointi (nro 44) 2004 Päivi Hakanpää, hist. inventointi (nro 1)
-----------------------------------	----------------------------------------------------------------------------------------------------------------------------------------------------------------

INVENTOINTI

Aika	11.5.2004 Johanna Seppä ja Päivi Hakanpää
Löydöt	-
Karttaotteet	Pk 2134 04 Lammi 1:20 000
Kuvat	f 133941, dia 54369

KOHDEKUVAUS

Suppa, jota on pidetty uhripaikkana, koska se sijaitsee aivan kalmiston vieressä.

TUTKIMUSKERTOMUS

Sijainti ja maasto
Mahdollinen uhrilähde sijaitsee Gammelgårdin kartanosta 400 m kaakkoon aivan Honkaliinin kalmiston lounaispuolella. Se on useita metrejä syvä suppa, josta pohjavesi on tehnyt lähteen.

Kohteen kuvaus

Kohde sijaitsee aivan tien laidassa ja on kasvamassa umpeen. Alue on luonnonsuojelualue. Maanomistaja haluaisi kohdetta hoidettavan, sillä sinne on kertynyt kaikenlaista roskaa. Inventoinnin aikaan supassa ei ollut vettä ja pohjakin oli aika heinittynyt. Ei Gps- mittausta.

Luokitusehdotus

2

Lähilöytöjä

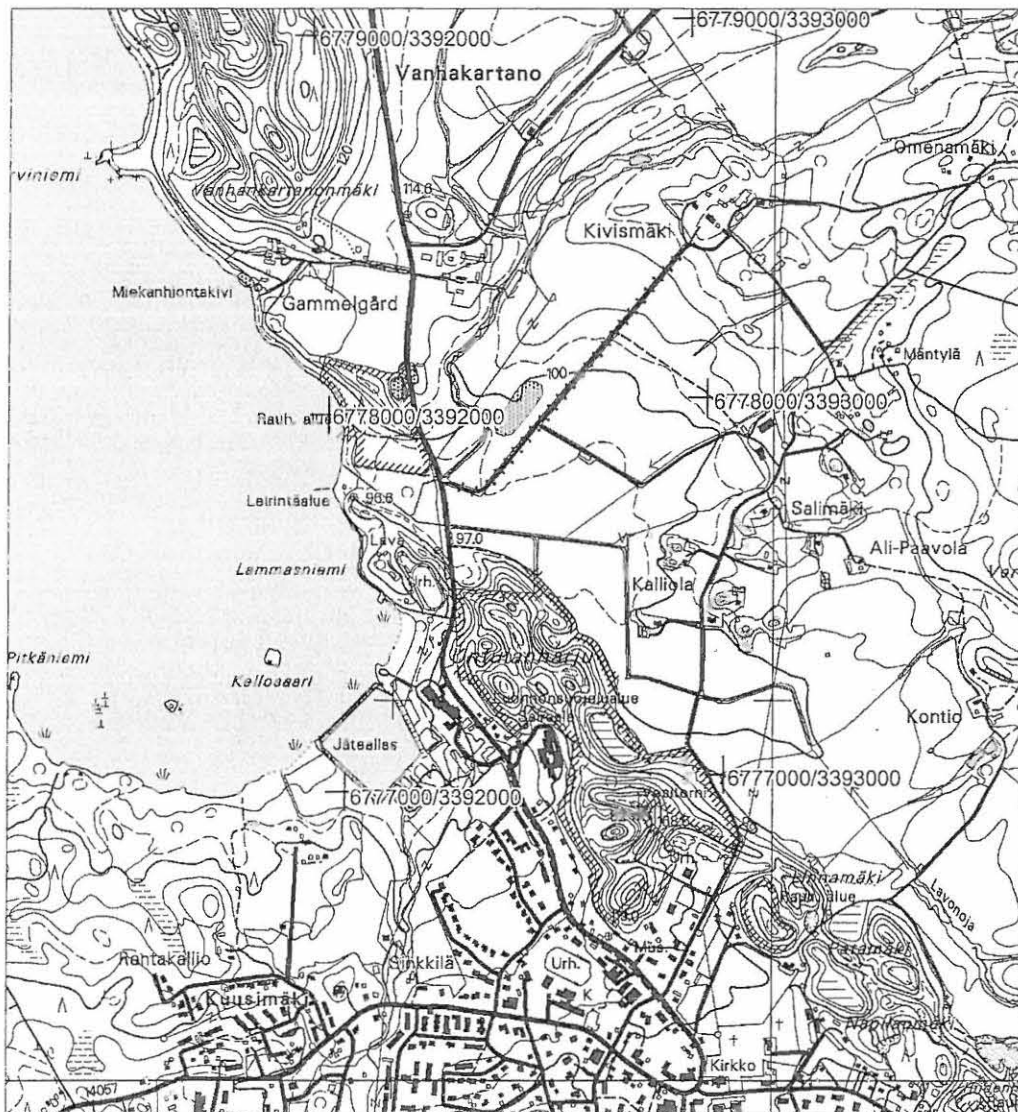
Honkaliini 1, Gammelgård 1-3, Rekola

Lisätietoja

LAMMIN ORMAJÄRVEN OSAYLEISKAAVA-ALUEEN
ARKEOLOGINEN INVENTOINTI 2004

Lammi Honkaliini 2
401010010

uhrilähde



Pk 2134 04 Lammi 1:20000

Kohteen sijainti merkitty punaisella

p=6778039, i=3392197, z=100 m mpy

3. Lammi Gammelgård 1

1000 00 3262

PERUSTIEDOT

Mj-tyyppi	asuinpaikat
Ajoitus	rautakautinen/historiallinen
Rauhoitusluokka	2?
Lukumäärä	2
Peruskartta	2134 04 Lammi
Koordinaatit	useita mittauksia, katso teksti
Koordinaattiselite	arvio löytöpaikasta
Maastomerkintä	ei
Pinta-ala	50x400 m
Etäisyystieto	Lammin kirkosta 2 km pohjoisluoteeseen

OMISTAJATIEDOT

Alue/rekisterikylä	Vanhakartano/Vanhakartano
Tila 1	401-450-16-32 Gammelgård
Omistaja 1	Henrik Ehrnrooth
Osoite 1	Evontie 239, 16900 Lammi
Tila 2	401-450-8-22 Kivismäki
Omistaja 2	Antti Kartano
Osoite 2	Kivismäki 1001, 16900 Lammi

Lisätietoja

Molempiin maanomistajiin oltiin yhteydessä. Vanhankartanon maanomistajalla oli lisärakennussuunnitelmia talousrakennusten alueella. Uudisrakennuksia oli suunniteltu vain vanhojen yhteyteen.

ARKISTOTIEDOT

Aikaisemmat tutkimukset ja löydöt

1967 irtolöytö KM 17294 (tulusrauta)
1983 Jyri Saukkonen, inventointi (nro 42)
2004 Päivi Hakanpää, hist. inventointi (nro 2 Vanhakartanon kylä) KM 2004047:1-5

INVENTOINTI

Aika	11.5.2004 Johanna Seppä ja Päivi Hakanpää
Löydöt	KM 34986 keramiikkaa
Karttaotteet	Pk 2134 04 Lammi 1:20 000
Kuvat	f 133940, dia 54370

KOHDEKUVAUS

Esihistoriallisia ja historiallisia asuinpaikkalöytöjä pellostä. Vuoden 1983 inventointikertomuksessa irtolöytökohteena.

TUTKIMUSKERTOMUS

Sijainti ja maasto

Löytöalue sijaitsee Gammelgårdin päärakennuksesta noin 700 m itäkaakkoon Ormajärveen laskevan puron itärannalla. Maasto on avoin länteen ja etelään laskeva peltorinne. Sen itäpuolella kulkee Kivismäkeen vievä puukujanne. Maaperä on hietaa.

Kohteen kuvaus

Inventoinnissa pintapoisesti maanomistajan luvalla nykyisten asuinrakennusten etelä- ja kaakkoispuolisia peltoja. Pelto oli hyvin kuiva ja pölyinen. Muutamia löytöjä kuitenkin havaittiin. Talousrakennuksilta vie silta puron yli. Sen lähistöltä löytyi historiallista keramiikkaa ja tästä noin 300 m etelään suurin piirtein tulusraudan oletetulta löytöpaikalta löytyi lisää historiallisen ajan löytöjä, mutta myös rautakautisen tyyppinen saviastian pala. Näillä paikoin on siis sijainnut todennäköisesti Vanhakartanon kylä, mutta mahdollisesti myös rautakautista asutusta. Löydöt olivat niin vähäiset, että tarkempaa rajausta ei

voitu tehdä. Maanomistaja kertoi että peltoa on käyty luvattomasti tutkimassa metallinpaljastimella.

Gps-mittaukset: pohjoisin mittausta (kylänpaikka) 6778260/3392480, rautakautisen keramiikan löytöpaikka 6778027/3392541 (myös tulusraudan löytöpaikka), eteläisin mittausta 6777973/3392481. Korkeus 97,5-105 m mpy.

Maanomistajan pyynnöstä tarkastettiin myös muita peltoalueita Vanhankartanon alueella. Alueet ovat merkittynä yleiskarttaan. Rakennuspaikkoja on suunniteltu nykyisten rakennusten yhteyteen. Lisäksi maanomistaja oli toivonut uutta tielinjausta kartanon pohjoispuolisten peltojen poikki. Tarkastetuilla alueilla näkyi pellon pinnassa vain resentejä löytöjä kuten lasia ja posliinia.

Luokitusehdotus

2

Lähilöytöjä

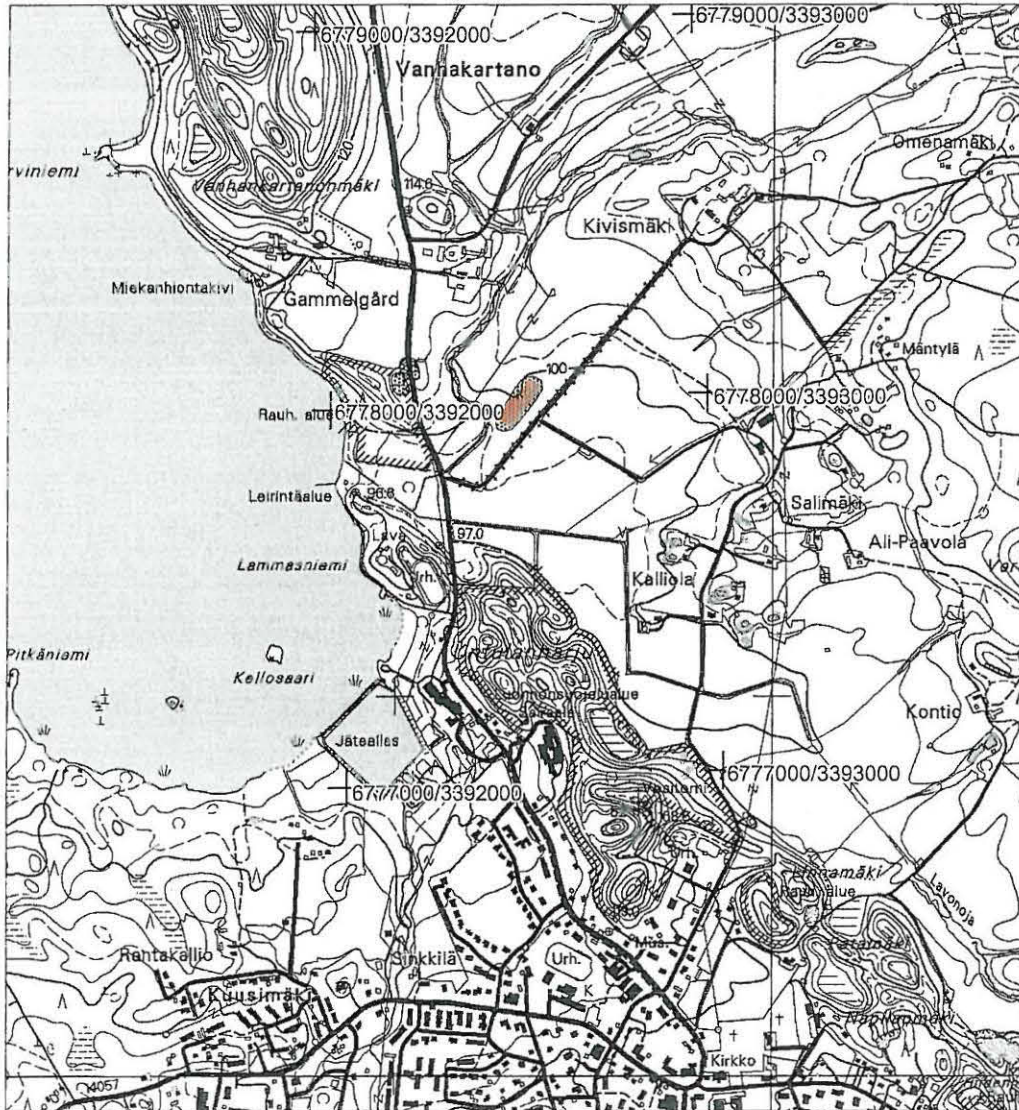
Honkaliini 1-2, Gammelgård 2 ja 3, Rekola
Hist. aika ks myös Gammelgårdin vanha tonttima

Lisätietoja

LAMMIN ORMAJÄRVEN OSAYLEISKAAVA-ALUEEN
ARKEOLOGINEN INVENTOINTI 2004

Lammi Gammelgård 1

asuinpaikka



Pk 2134 04 Lammi 1:20000

Kohteen sijainti merkitty punaisella

p=6778027, i=3392541, z=97,5-105 m mpy

PERUSTIEDOT

Mj-tyyppi	kultti- ja tarinapaikat - miekanhiontakivet
Ajoitus	rautakautinen
Rauhoitusluokka	1
Lukumäärä	1
Peruskartta	2134 04 Lammi
Koordinaatit	p=6778337, i=3391830, z=96 m mpy
Koordinaattiselite	keskikoordinaatti
Maastomerkitä	ei
Pinta-ala	halk. 1 m
Etäisyystieto	Lammin kirkosta 2,4 km luoteeseen

OMISTAJATIEDOT

Alue/rekisterikylä	Vanhakartano/Vanhakartano
Tila	401-450-16-32 Gammelgård
Omistaja	Henrik Ehrnrooth
Osoite	Evontie 239, 16900 Lammi
Lisätietoja	omistaja neuvoi kiven sijainnin. Huom. kivelle päästäkseen joutuu liikkumaan kartanon piha-alueella.

ARKISTOTIEDOT

Aikaisemmat tutkimukset ja löydöt	1933 Nils Cleve, tarkastus 1983 Jyri Saukkonen, inventointi (nro 45)
-----------------------------------	-------------------------------------------------------------------------

INVENTOINTI

Aika	12.5.2004 Johanna Seppä
Löydöt	-
Karttaotteet	Pk 2134 04 Lammi 1:20 000
Kuvat	f 133943-133945, dia 54371

KOHDEKuvaus

Matala maakivi, jossa ns. miekanhiontauurteita.

TUTKIMUSKERTOMUS

Sijainti ja maasto
Miekanhiontakivi sijaitsee Gammelgårdin kartanon päärakennuksesta noin 170 m lounaaseen ja Ormajärven itärannasta noin 25 m:n päässä. Kivi on enintään pari metriä Ormajärven pintaa ylempänä.

Kohteen kuvaus

Kivi sijaitsee jyrkän vedensyömän rantatörmän juuressa. Sen kohdalla kasvaa kolme kakkärämäntyä. Rinne laskee hiekkarannalle. Kivi on matala, lähes maanpinnan tasossa ja siksi vaikea erottaa aluskasvillisuudesta. Pinta oli kuitenkin puhdas ja hiontaurat erottuivat selvästi. Kivessä on seitsemän uraa eri suuntiin: keskellä kaksi parittaista uraa ja reunoilla yksittäiset. Urat ovat pari senttiä leveitä ja pyöreäpohjaisia. Urat näyttävät sopivan parhaiten kiviesineiden hiontaan. "Miekanhiontakivi" on kansan tämän tyyppisille kiville antama nimitys. Gps- mittaus kiveltä: 6778336/3391831.

Inventoinnissa tarkastettiin hiekkarantaa ja metsää järven rannalla miekanhiontakiveltä pohjoiseen Hirviniemelle. Lähinnä tarkasteltiin tuulenskaatojen aiheuttamia kuoppia. Mitään esihistoriallista ei havaittu. Tällä alueella on jo rantakaava voimassa eikä meneillään oleva kaavoitus vaikuta siihen.

Luokitusehdotus

1

Lähiöytöjä

Honkaliini 1-2, Gammelgård 1 ja 3

Lisätietoja

LAMMIN ORMAJÄRVEN OSAYLEISKAAVA-ALUEEN
ARKEOLOGINEN INVENTOINTI 2004

Lammi Gammelgård 2
401010011

miekanhiontakivi



Pk 2134 04 Lammi 1:20000

Kohteen sijainti merkitty punaisella

p=6778337, i=3391830, z=96 m mpy

5. Lammi Gammelgård 3

(ei mj-rek numeroa)

PERUSTIEDOT

Mj-tyyppi löytöpaikat - irtolöytöpaikat
Ajoitus rautakautinen
Rauhoitusluokka 3
Lukumäärä 1
Peruskartta 2134 04 Lammi
Koordinaatit p=6778340, i=3391780, z=94 m mpy
Koordinaattiselite arvio löytöpaikasta
Maastomerkinä ei
Pinta-ala tuntematon
Etäisyystieto Lammin kirkosta 2,5 km luoteeseen

OMISTAJATIEDOT

Alue/rekisterikylä Vanhakartano/Vanhakartano
Tila 401-450-16-32 Gammelgård
Omistaja Henrik Ehrnrooth
Osoite Evontie 239, 16900 Lammi
Lisätietoja

ARKISTOTIEDOT

Aikaisemmat tutkimukset ja löydöt 1966 irtolöytö KM 17142:1-2
1983 Jyri Saukkonen, inventointi (nro 46)

INVENTOINTI

Aika 12.5.2004 Johanna Seppä
Löydöt -
Karttaotteet Pk 2134 04 Lammi 1:20 000
Kuvat -

KOHDEKUVAUS

Valmunuppinen hevosenkenkäsolkki ja hevosen tai naudan hampaita löytynyt Ormajärven rannasta.

TUTKIMUSKERTOMUS

Sijainti ja maasto

Löytöpaikka sijaitsee Vanhankartanon maalla lähellä miekanhiontakiveä. Löytöpaikalla on veden syvyys ollut n. 2,5 m kunnes järven pintaa laskettiin 1950 -luvulla. Tarkka löytöpaikka ei ole tiedossa. Nykyisin löytöpaikka on hiekkarantaa , joka rajautuu selvään vanhaan rantatörmään.

Kohteen kuvaus

Hiekkarantaa ja järven pohjaa tarkasteltiin miekanhiontakiven ympäristössä. Mitään esihistoriallista ei näkynyt. Ei Gps-mittausta. Tällä alueella on jo rantakaava voimassa eikä meneillään oleva kaavoitus vaikuta siihen.

Luokitusehdotus

3

Lähilöytöjä

Honkaliini 1-2, Gammelgård 1 ja 2

Lisätietoja

LAMMIN ORMAJÄRVEN OSAYLEISKAAVA-ALUEEN
ARKEOLOGINEN INVENTOINTI 2004

Lammi Gammelgård 3

löytöpaikka



Pk 2134 04 Lammi 1:20000

Kohteen sijainti merkitty punaisella
p=6778340, i=3391780, z=94 m mpy

6. Lammi Rekola

(ei mj-rek numeroa)

PERUSTIEDOT

Mj-tyyppi	löytöpaikat - irtolöytöpaikat
Ajoitus	kivikautinen
Rauhoitusluokka	-
Lukumäärä	1
Peruskartta	2134 04 Lammi
Koordinaatit	tuntematon
Koordinaattiselite	-
Maastomerkintä	-
Pinta-ala	-
Etäisyystieto	tuntematon

OMISTAJATIEDOT

Alue/rekisterikylä	Vanhakartano?
Tila	
Omistaja	
Osoite	
Lisätietoja	

ARKISTOTIEDOT

Aikaisemmat tutkimukset ja löydöt	1914 irtolöytö KM 6559:1 kaksoistaltilta 1983 Jyri Saukkonen, inventointi (nro 47)
-----------------------------------	---------------------------------------------------------------------------------------

INVENTOINTI

Aika	11.5.2004 Johanna Seppä
Löydöt	-
Karttaotteet	-
Kuvat	-

KOHDEKUVAUS

Kaksoistaltilta, jonka löytänyt isäntä Kalle Tohijärvi peltoa äestäessään Vanhankartanon Kankaalan (?) kylän Rekolan talon pellosta.

TUTKIMUSKERTOMUS

Sijainti ja maasto

Löytöpaikan sijainti ei ole tiedossa. Kyseisiä nimiä ei esiinny nykyisillä peruskartoilla. Vanhakartanon alue sijoittuu Ormajärven itärannalle, joka on pääosin viljelyksessä olevaa peltoa. Löytöpaikalta mainitaan olevan 1,5 km Ormajärveen.

Kohteen kuvaus

Ormajärven itäpuolisilta Vanhankartanon pelloilta ei mistään havaittu selviä merkkejä kivikautisesta asutuksesta. Ainostaan Kivismäen kartanon länsipuolelta pitkänomaisen peltosaarekkeen eteläreunalta löytyi hiekkaisesta pellosta yksi kvartsi (ei talletettu), korkeus n. 110 m mpy. Pellossa oli myös resenttiä materiaalia. Inventointiolosuhteet olivat aika huonot, sillä pellot olivat erittäin kuivia ja pölyisiä Peltoaukeiden itäpuolelle, johon löytöpaikka todennäköisesti osuu, oli kaavoitettu runsaasti mahdollisia rakennuspaikkoja. Siellä ajellessa huomattiin jo uudisrakennusta.

Luokitusehdotus

3

Lähilöytöjä

Honkaliini 1-2, Gammelgård 1-3

Lisätietoja

7. Lammi työlaitoksen hiekkakuoppa (ei mj-rek numeroa)

PERUSTIEDOT

Mj-tyyppi löytöpaikat - irtolöytöpaikat
Ajoitus rautakautinen
Rauhoitusluokka -
Lukumäärä 1
Peruskartta 2134 04 Lammi
Koordinaatit p=6779233, i=3391884, z=125
Koordinaattiselite Gps-mittaus arvoidusta löytöpaikasta
Maastomerkinä ei
Pinta-ala tuntematon
Etäisyystieto Lammin kirkosta 3,3 km pohjoisluoteeseen.

OMISTAJATIEDOT

Alue/rekisterikylä Huoltola/Parikkala
Tila 401-435-2-7 Mainiemi I
Omistaja ei omistajatietoja saatavilla
Osoite
Lisätietoja

ARKISTOTIEDOT

Aikaisemmat tutkimukset ja löydöt 1931 irtolöytö KM 9330
1983 Jyri Saukkonen, inventointi (nro 48)

INVENTOINTI

Aika 12.5.2004 Johanna Seppä
Löydöt -
Karttaotteet Pk 2134 04 Lammi 1:20 000
Kuvat -

KOHDEKUVAUS

Soikea kupurasolki, jonka on löytänyt lyseolainen Osmo Rauhanen Lammin työlaitoksen hiekkakuopasta.

TUTKIMUSKERTOMUS

Sijainti ja maasto

Tarkka löytöpaikka ei ole tiedossa. Jyri Saukkonen arveli löytöpaikan kuvauksen sopivan hiekkakuoppaan, joka sijaitsee työlaitoksen (nyk. Mainiemen kuntoutuskeskus) päärakennuksesta 150 m eteläkaakkoon Vanhankartanonmäen pohjoispäässä. Maasto on metsänrajaa aivan rivitalon takapihalla.

Kohteen kuvaus

Inventoinnissa havaittiin, että hiekkakuoppa on täysin umpeenkasvanut ja sitä käytetään kompostina, siihen oli kasattu kaikenlaista kasvijätettä. Mitään havaintoja ei voitu tehdä. Gps-mittaus 6779233/3391884 kuopan reunalta. Alueelle ei ole merkitty uusia rakennuspaikkoja kaavaehdotuksessa.

Tarkastelua jatkettiin kuntoutuskeskuksen länsipuolisella ranta-alueella. Valitettavasti rantapellot olivat heinällä, joten mitään ei näkynyt. Vanhankartanonmäki jatkuu rantaa pitkin pohjoiseen pienenä hiekkaharjanteena.

Luokitusehdotus

3

Lähilöytöjä

Huoltola, ks. myös hist. kohde Parikkalan autiotontti, Sankolan kylätontti

LAMMIN ORMAJÄRVEN OSAYLEISKAAVA-ALUEEN
ARKEOLOGINEN INVENTOINTI 2004

Lammi Työlaitoksen hiekkakuoppa

löytöpaikka



Pk 2134 04 Lammi 1:20000

Kohteen sijainti merkitty punaisella

p=6779233, i=3391884, z=125

8. Lammi Katinsilta

401 01 0012

PERUSTIEDOT

Mj-tyyppi asuinpaikat
Ajoitus kivikautinen
Rauhoitusluokka 2
Lukumäärä 1
Peruskartta 2134 04 Lammi
Koordinaatit p=6780805, i=3391263, z=97 m mpy
Koordinaattiselite keskikoordinaatti 1983?
Maastomerkintä ei
Pinta-ala 100x50 m? löytöpaikkojen ja maaston mukaan
Etäisyystieto Lammin kirkosta 5 km pohjoisluoteeseen

OMISTAJATIEDOT

Alue/rekisterikylä Katinsilta/Porkkala
Tila 401-438-1-48 Porkkala
Omistaja Anja Rikala
Osoite Porkkalankuja 60, 16900 Lammi
Lisätietoja Omistajan kanssa keskusteltiin. Sama maanomistaja sekä vanhassa että uudessa löytökohdassa.

ARKISTOTIEDOT

Aikaisemmat tutkimukset ja löydöt 1983 Jyri Saukkonen, inventointi
KM 22192

INVENTOINTI

Aika 13.5.2004 Johanna Seppä
Löydöt KM 34987:1-3 kvartsia
Karttaotteet Pk 2134 04 Lammi 1:20 000
Kuvat f 133948, dia 54372

KOHDEKUVAUS

Kvartsia pellostä Ormajärven pohjoispäässä, mahdollinen asuinpaikka.

TUTKIMUSKERTOMUS

Sijainti ja maasto

Vuoden 1983 löytöpaikka sijaitsee Katinsillan alueella, Porkkalan koulusta 140 m lounaaseen hiekkaperäisellä pellolla Ormajärven pohjoispäässä, noin 130 m rannasta. Löytöpaikan eteläpuolella on loivahko rantatörmä.

Kohteen kuvaus

Vuonna 2004 inventoitiin samaa Ormajärven rantapeltoa ja Katinsillan ympäristöä muutenkin. Pellot olivat hyvin kuivia. Lisää kvartsia löytyi hieman eri kohdasta mutta kuitenkin samalta korkeuskäyrältä (97,5) maantien 3191 itäpuolelta. Löytöpaikka on pienellä pellolla koulun kaakkoispuolella Kynäröjärvestä laskevan joen pohjoisrannalla. Pellon korkeimmasta osasta löytyi kvartsikaapimen katkelma ja mahdollinen kvartsiydin. Pellossa oli myös resentejä löytöjä kuten tiiltä ja kuonaa. Nämä kvartsilöydöt liittyvät varmaankin samaan aiemmin havaittuun Katinsillan asuinpaikkaan. Löytöpaikat sijaitsevat n. 100 m etäisyydellä toisistaan. Tarkempi rajaus on kuitenkin löytöjen vähyydestä johtuen mahdoton. Näyttää siltä, että Katinsillan asuinpaikka on sijainnut Katinsillanlahden pohjoispäässä Kukuramäkenä jatkuvan harjun eteläreunassa. Harjun rinteessä koulun ympäristössä ei näkynyt löytöjä (luiskattua maata). Muutamia epämääräisempiä kvartsilöytöjä tuli kyllä myös lännempää Porkkalan rantapelloilta (ks. sivu 31).

Gps-mittaus vuoden 2004 löytöpaikasta (itäreuna?)
6780886/3391397
Kaavaehdotuksessa on merkitty mahdollisia rakennuspaikkoja
tälle alueelle Katinsillanlahden luoteisrannalle.

Luokitusehdotus

2

Lähilöytöjä

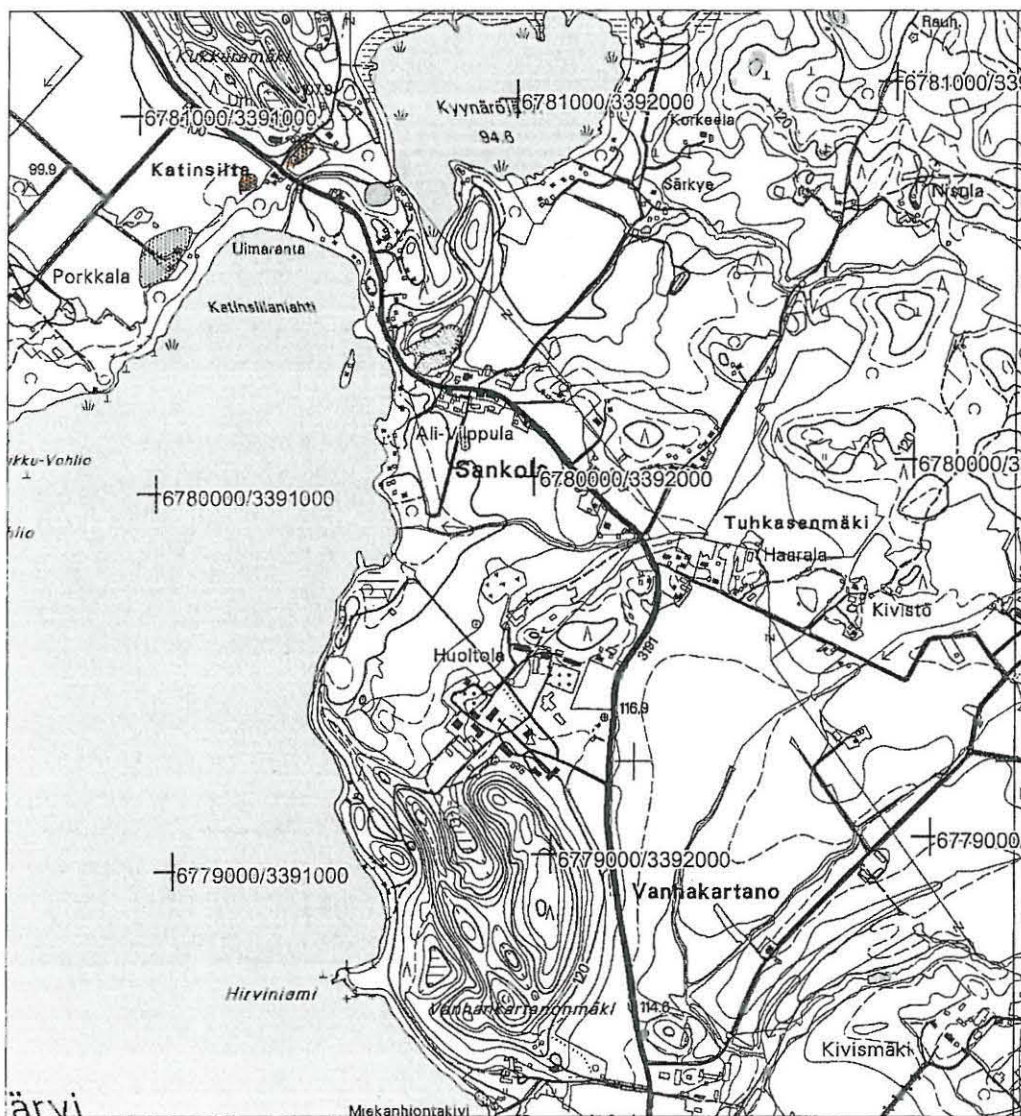
Sankola, Porkkala, ks. myös hist. kohde Porkkalan krouvi

Lisätietoja

LAMMIN ORMAJÄRVEN OSAYLEISKAAVA-ALUEEN
ARKEOLOGINEN INVENTOINTI 2004

Lammi Katinsilta
401010012

asuinpaikka



Pk 2134 04 Lammi 1:20000

Kohteen sijainti merkitty punaisella
p=6780805, i=3391263, z=97 m mpy
p=6780886, i=3391397, z=97 m mpy

9. Lammi Huoltola

uusi kohde

PERUSTIEDOT

Mj-tyyppi löytöpaikat - irtolöytöpaikat
Ajoitus kivikautinen?
Rauhoitusluokka -
Lukumäärä 1
Peruskartta 2134 04 Lammi
Koordinaatit p=6779600, i=3391840, z=105 m mpy
Koordinaattiselite löytöpaikka arvioitu peruskartasta
Maastomerkinä -
Pinta-ala tuntematon
Etäisyystieto Lammin kirkosta 3,6 km pohjoisluoteeseen.

OMISTAJATIEDOT

Alue/rekisterikylä Huoltola/Parikkala
Tila 401-435-1-13 Mainiemi II
Omistaja ei omistajatietoja saatavilla
Osoite
Lisätietoja

ARKISTOTIEDOT

Aikaisemmat tutkimukset ja löydöt -

INVENTOINTI

Aika 12.5.2004 Johanna Seppä
Löydöt KM 34988 kvartsia
Karttaotteet Pk 2134 04 Lammi 1:20 000
Kuvat -

KOHDEKUVAUS

Kvartsia pellostä Mainiemen kuntoutuskeskuksesta n. 200 m pohjoiseen.

TUTKIMUSKERTOMUS

Sijainti ja maasto

Mainiemen kuntoutuskeskus sijaitsee Vanhankartanonmäen pohjoispuolella Ormajärven itärannalla. Kuntoutuskeskukselta kulkee tie alas luoteeseen järven rantaan. Maasto on luoteeseen laskevaa peltoa. Maaperä on hietää.

Kohteen kuvaus

Inventoinnissa tarkastettiin kuntoutuskeskuksen ja järven välinen rantakaistale pieneen puroon Parikkalan ja Sankolan rajalla. Pelto rantaan menevän tien itäpuolella oli avoin. Pellossa oli paikoitellen paljonkin resenttejä löytöjä, johtuen historiallisen ajan asutuksesta (ks. hist. inv. kohde 4 Parikkalan autiotontti). Talteen otettiin myös yksi kvartsi peltorinteen keskivaiheilta noin 105 m mpy korkeuskäyrältä. Tämä pelto oli kylvämättä ja paikoin voimakkaasti veden huuhteleva. Muuta esihistoriallista ei kuitenkaan näkynyt. Huoltolan alueelle ei ole merkitty uusia rakennuspaikkoja kaavaehdotuksessa.

Luokitusehdotus

-

Lähilöytöjä

Työlaitoksen hiekkakuoppa, Sankola.
Ks. myös hist. ajan kohde Parikkalan autiotontti, Sankolan kylätontti

Lisätietoja

LAMMIN ORMAJÄRVEN OSAYLEISKAAVA-ALUEEN
ARKEOLOGINEN INVENTOINTI 2004

Lammi Huoltola

löytöpaikka



Pk 2134 04 Lammi 1:20000

Kohteen sijainti merkitty punaisella
p=6779600, i=3391840, z=105 m mpy

10. Lammi Sankola

uusi kohde
1000 00 3265

PERUSTIEDOT

Mj-tyyppi asuinpaikat
Ajoitus kivikautinen?/rautakautinen/historiallinen
Rauhoitusluokka -
Lukumäärä 1
Peruskartta 2134 04 Lammi
Koordinaatit p=6780123, i=3391824, z=100 m mpy
Koordinaattiselite Gps-mittaus löytöpaikasta
Maastomerkinä -
Pinta-ala tuntematon
Etäisyystieto Lammin kirkosta 4 km pohjoisluoteeseen

OMISTAJATIEDOT

Alue/rekisterikylä Sankola
Tila 401-443-1-91 Yli-Vilppula
Omistaja ei tietoja (lakannut?)
Osoite
Lisätietoja

ARKISTOTIEDOT

Aikaisemmat tutkimukset ja löydöt 2004 Päivi Hakanpää hist. inventointi (nro 5)

INVENTOINTI

Aika 12.5.2004 Johanna Seppä ja Päivi Hakanpää
Löydöt KM 34989:1-4 asp. löytöjä
Karttaotteet Pk 2134 04 Lammi 1:20 000
Kuvat f 133947, dia 54373

KOHDEKUVAUS

Mahdollisia asuinpaikkalöytöjä pellostä Sankolan kylätontin ympäristöstä (peruskartassa Ali-Vilppula) Ormajärven koillisrannalta.

TUTKIMUSKERTOMUS

Sijainti ja maasto

Sankolan kylä sijaitsee Ormajärven koillisrannalla Ormajärven ja Kynäröjärven välisen kannaksen eteläreunalla. Maasto on hiekkaista rantapeltoa ja muutamia harjuun kuuluvia korkeampia kumpareita.

Kohteen kuvaus

Inventoinnissa tarkastettiin Sankolan ympäristöä, toisaalta harjulta länteen kohti Ormajärveä laskevia peltoja ja toisaalta Kynäröjärven eteläpuolta. Ali-Vilppulan pellostä Sankolan vanhalta kylätontilta löytyi pala karkeaa rautakauden tai keskiajan keramiikkaa, tiiltä ja yksi kvartsikin. Maantien pohjoispuolelta löytyi pellon yläosasta sininen lasihelmi, jota ei kuitenkaan pysty tarkemmin ajoittamaan ja kuonaa.

Paikalla on siis ainakin historiallisen ajan asutusta, mahdollisesti myös rautakautista, eikä kivikausiakaan ole kokonaan pois suljettu. Katinsillan kivikautinen asuinpaikka sijaitsee vain kilometrin päässä järviä erottavan kannaksen toisella puolella.

Gps-mittaus keramiikan löytöpaikalta 6780123/3391824, lasihelmen löytöpaikka arvioitu kartalta 6780300/3391840 (z=105).

Kaavaehdotuksessa on merkitty uusia rakennuspaikkoja Sankolan kylän alueelle.

Luokitusehdotus

2

Lähilöytöjä

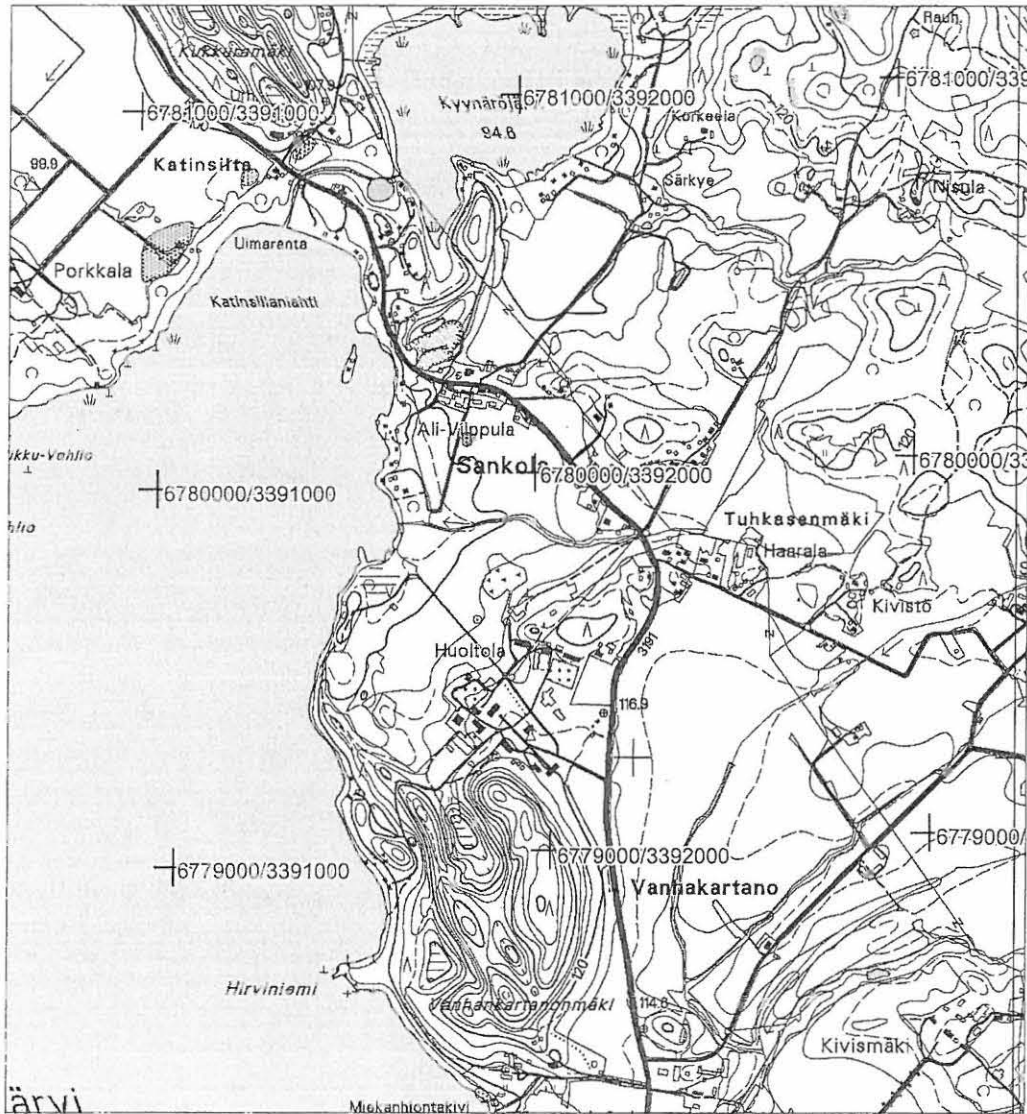
Katinsilta, Huoltola, Porkkala

Lisätietoja

LAMMIN ORMAJÄRVEN OSAYLEISKAAVA-ALUEEN
ARKEOLOGINEN INVENTOINTI 2004

Lammi Sankola

asuinpaikka



Pk 2134 04 Lammi 1:20000

Kohteen sijainti merkitty punaisella
p=6780123, i=3391824, z=100 m mpy

11. Lammi Porkkala

uusi kohde
1000 00 3266

PERUSTIEDOT

Mj-tyyppi asuinpaikat
Ajoitus rautakautinen/historiallinen
Rauhoitusluokka -
Lukumäärä 2
Peruskartta 2134 04 Lammi
Koordinaatit p=6780653, i=3391100, z=97,5 m mpy
Koordinaattiselite keskikoordinaatti (GPS-mittaus vanha tonttimaa)
Maastomerkitä ei
Pinta-ala 150x100 m arvioitu pintalöytöjen perusteella
Etäisyystieto Lammin kirkosta 4,8 km luoteeseen

OMISTAJATIEDOT

Alue/rekisterikylä Porkkala/Porkkala
Tila 401-438-1-48 Porkkala
Omistaja Anja Rikala
Osoite Porkkalankuja 60, 16900 Lammi
Lisätietoja omistajan kanssa keskusteltiin

ARKISTOTIEDOT

Aikaisemmat tutkimukset ja löydöt 2004 Päivi Hakanpää hist. inventointi (nro 6) KM 2004047:1-5

INVENTOINTI

Aika 13.5.2004 Johanna Seppä ja Päivi Hakanpää
Löydöt KM 34990:1-7 asp. löytöjä
Kartaotteet Pk 2134 04 Lammi 1:20 000
Kuvat f 133949-133950, dia 54374-54375

KOHDEKUVAUS

Asuinpaikkalöytöjä pellosta Porkkalan kartanon vanhan tonttimaan ympäristöstä. Mahdollinen rautakautinen ja historiallisen ajan asuinpaikka.

TUTKIMUSKERTOMUS

Sijainti ja maasto

Löytöpaikka sijaitsee Ormajärven pohjoispäässä Katinsillanlahden luoteisrannalla. Maasto on tasaista hietapeltoa. Rannassa on metsäinen vyöhyke, joka on ollut vesijättöä kunnes järven pintaa laskettiin 1953. Löytöpaikalla on myös Porkkalan kartanon vanha tontinpaikka, joka sijaitsee nykyisestä päärakennuksesta 400 m koilliseen. Tontilla on asuinkäytössä oleva rakennus.

Kohteen kuvaus

Rantapeltoja pintapoimittiin ja tonttimaan ympäristöstä löytyi erikäistä keramiikkaa ja huonolaatuista kvartsia. Vanhan tonttimaan paikkeilla oli myös runsaasti tiiltä ja lasia palaneesta vanhasta kartanorakennuksesta. Löytöjä tuli n. 100 m säteellä tontilla sijaitsevasta rakennuksesta. Keramiikka on mustaa rautakauden tyyppistä ja punertavaa piirtoviivakoristeista. Maanomistaja esitteli myös kartanon perunamaasta löytyneen kangaspuunpainon puolikkaan (dia 54375). Paino on löytynyt 1980-luvulla ja sitä säilytetään kartanossa.

Gps-mittapiste löytöpaikalta: 6780560/3391006 (keramiikkaa, pohjoisin löytökohta)
Kartalta mitattuja löytöpaikkoja: 6780540/3390980 (läntisin piste), 6780700/3391140 (itäisin piste)

Kaavaehdotuksessa on merkitty mahdollisia rakennuspaikkoja tälle alueelle Katinsillanlahden luoteisrannalle.

Luokitusehdotus

2

Lähilöytöjä

Katinsilta, Sankola

Lisätietoja

LAMMIN ORMAJÄRVEN OSAYLEISKAAVA-ALUEEN
ARKEOLOGINEN INVENTOINTI 2004

Lammi Porkkala

asuinpaikka



Pk 2134 04 Lammi 1:20000

Kohteen sijainti merkitty punaisella

p=6780653, i=3391100, z=97,5 m mpy

12. Lammi Sissinkärki

uusi kohde
1000 00 3267

PERUSTIEDOT

Mj-tyyppi löytöpaikat
Ajoitus kivikautinen
Rauhoitusluokka -
Lukumäärä 1
Peruskartta 2134 04 Lammi
Koordinaatit p=6778310, i=3388857, z=100 m mpy
Koordinaattiselite Gps-mittaus löytökohdasta
Maastomerkinä ei
Pinta-ala tuntematon
Etäisyystieto Lammin kirkosta 4,6 km länsiluoteeseen

OMISTAJATIEDOT

Alue/rekisterikylä Sissinkärki/Parikkala
Tila 401-435-3-193 Sissinranta
Omistaja Anneli Pullinen
Osoite Niemenkulmantie 137, 16900 Lammi
Lisätietoja omistajan kanssa keskusteltiin

ARKISTOTIEDOT

Aikaisemmat tutkimukset ja löydöt -

INVENTOINTI

Aika 10.5.2004 Johanna Seppä
Löydöt KM 34991:1-2 kvartsia
Karttaotteet Pk 2134 04 Lammi 1:20 000
Kuvat f 133939, dia 54376

KOHDEKUVAUS

Kvartsia laikutetulta taimikkoalueelta, mahdollinen kivikautinen asuinpaikka.

TUTKIMUSKERTOMUS

Sijainti ja maasto

Löytöpaikka sijaitsee Ormajärven länsirannalla paikalla, jossa Ormijoki laskee Joensuunlahteen. Maasto on aika jyrkästi etelään kohti järveä viettävää metsäistä rinteä. Paikalta on kaadettu metsää ja istutettu uutta taimikkoa. Niemi, jonka etelärannan tyvessä löytöpaikka sijaitsee on nimeltään Sissinkärki. Maaperä on kivistä hiekkaa.

Kohteen kuvaus

Inventoinnissa tarkastettiin myös metsäisempää Ormajärven etelä- ja länsirantaa. Sissinkärjessä metsää oli hakattu ja istutettu kaivinkoneella koivutaimikkoa. Rikottua maanpintaa oli runsaasti. Joensuunlahden pohjoisrannalta suuren maakiven juuresta löytyi kaivinkoneen tekemästä kuopasta pari kvartsi-iskosta. Koekuopasta löytyi lisää kvartsia. Löydöt olivat kuitenkin aika vähäiset. Maakiven yläpuolelta ei löytynyt mitään, alapuolelta maaperää ei oltu rikottu, vaan rinne laski heinikkoisena. Löytöpaikalla on suuria kiviä, mutta niissä ei näkynyt kvartsisuonia, joista löydöt voisivat olla peräisin luontaisesti tai kaivinkoneen irrottamina. Rinteessä on siis todennäköisesti kivikautinen asuinpaikka. Koekuopassa ei näkynyt mitään selvää likamaata.

Löytöjä tuli vain muutaman metrin säteellä suuresta maakivestä, mutta tarkkaa rajausta ei ole tehty. Maaston mukaan olettaisimme asuinpaikan jatkuvan ennemminkin alarinteeseen, kuin

ylärinteeseen, jossa ei näkynyt mitään runsaissa laikutusaukoissa. Maanomistajan mukaan paikalla ei ole rakennussuunnitelmia. Kaavaehdotuksessa rakennuspaikat on merkitty ylemmäs Mäkelän tilan alueelle.

Gps-mittaus löytökohdasta:
p=6778310, i=3388857, z=100 m mpy

Luokitusehdotus 2

Lähilöytöjä -

Lisätietoja

LAMMIN ORMAJÄRVEN OSAYLEISKAAVA-ALUEEN
ARKEOLOGINEN INVENTOINTI 2004

Lammi Sissinkärki

löytöpaikka



Pk 2134 04 Lammi 1:20000

Kohteen sijainti merkitty punaisella

p=6778310, i=3388857, z=100 m mpy

NEGATIIVILUETTELO
LAMMIN ORMAJÄRVEN INVENTOINTI

Kuv. J. Seppä

133939	Sissinkärki	Kvartsien löytöpaikka ison kiven juuressa.	Länsiluoteesta.	10.5.
133940	Gammelgård 1	Rautakauden ja historiallisen ajan löytöjä pellostä.	Länneestä.	11.5.
133941	Honkaliini 2	Uhrilähde.	Eteläkaakosta.	11.5.
133942	Honkaliini 1	Kalmisto.	Eteläkaakosta.	12.5.
133943	Gammelgård 2	Miekanhiontakivi, oikeanpuoleisen männyn juuressa.	Lounaasta.	12.5.
133944	Gammelgård 2	Miekanhiontakivi. Lähikuva.	Lounaasta.	12.5.
133945	Gammelgård 2	Miekanhiontakivi. Lähikuva.	Lounaasta.	12.5.
133946	Honkaliini 1	Kalmisto kuvan keskellä.	Lounaasta.	12.5.
133947	Sankola	Keramiikan löytöpaikka pellossa.	Etelästä.	12.5.
133948	Katinsilta	Kvartsien löytöpaikka pellossa Porkkalan koulun kaakkoispuolella.	Koillisesta.	13.5.
133949	Panoraama. Porkkala	Rautakauden ja historiallisen ajan löytöjä kartanon rantapellostä.	Lounaasta.	13.5.
133950	Panoraama. Porkkala	Rautakauden ja historiallisen ajan löytöjä kartanon rantapellostä.	Lounaasta.	13.5.

DIALUETTELO

LAMMIN ORMAJÄRVEN INVENTOINTI

Kuv. J. Seppä, ellei toisin mainita

54368	Honkaliini 1	Kalmisto.	Eteläkaakosta.	12.5.
54369	Honkaliini 2	Uhrilähde.	Eteläkaakosta.	11.5.
54370	Gammelgård 1	Rautakauden ja historiallisen ajan löytöjä pellostä.	Lännestä.	11.5.
54371	Gammelgård 2	Miekanhiontakivi.	Lounaasta.	12.5.
54372	Katinsilta	Kvartsien löytöpaikka pellossa Porkkalan koulun kaakkoispuolella.	Koillisesta.	13.5.
54373	Sankola	Keramiikan löytöpaikka pellossa.	Etelästä.	12.5.
54374	Porkkala	Rautakauden ja historiallisen ajan löytöjä kartanon rantapellostä.	Lounaasta.	13.5.
54375	Porkkala	Kangaspuun paino kartanon perunamaasta. Kuv. Päivi Hakanpää.		
54376	Sissinkärki	Kvartsien löytöpaikka ison kiven juuressa.	Länsiluoteesta.	10.5.

LAMMIN ORMAJÄRVEN ARKEOLOGINEN INVENTOINTI
J. SEPPÄ 2004

Yleiskartta
tarkastetut alueet ja havaitut muinaisjäännökset



Lammin Ormajärven arkeologinen inventointi
J. Seppä 2004

f 133942
Honkaliini 1.
Kalmisto mäenkumpareessa
kuvan keskellä.
Eteläkaakosta.



f 133941
Honkaliini 2.
Uhrilähde.
Eteläkaakosta.



f 133940
Gammelgård 1.
Rautakauden ja historiallisen
ajan löytöjä pellostä.
Lännestä.



Kuv. J. Seppä 2004

Lammin Ormajärven arkeologinen inventointi
J. Seppä 2004



f 133943
Gammelgård 2.
Miekanhiontakivi.
Oikeanpuoleisen männyn juuressa.
Lounaasta.



f 133944
Gammelgård 2.
Miekanhiontakivi.
Lounaasta.

Kuv. J. Seppä 2004

Lammin Ormajärven arkeologinen inventointi
J. Seppä 2004

f 133948
Katinsilta.
Kvartsien löytöpaikka pellossa
Porkkalan koulun
kaakkoispuolella.
Koillisesta.



f 133947
Sankola.
Keramiikan löytöpaikka pellossa.
Etelästä.



Kuv. J. Seppä 2004

Lammin Ormajärven arkeologinen inventointi
J. Seppä 2004



f 133949, 133950

Porkkala. Rautakautisia ja historiallisen ajan löytöjä kartanon rantapelloista. Lounaasta.



f 133939

Sissinkärki. Kvartsien löytöpaikka ison kiven juuressa. Länsiluoteesta.

Kuv. J. Seppä 2004