

## HIRVILUOTO 1955–1956, inventointikertomus

### Käyttäjälle tiedoksi

- kertomuksen karttoihin on täydennetty 1956 jälkeen merkintöjä ainakin vuosien 1965, 1967, 1968 ja 1974 kenttämatoista
- kohteilla ei aina nimeä, nimetty tilan mukaan tai maanomistajan mukaan
- kohteet numeroitu karttasarjoille I-III pääsääntöisesti kohdekuvauksista poikkeavalla numeroinnilla, joka ilmoitetaan kohdekuvauksissa **suluissa** (ent, nro xxx).
- Kertomukseen myöhemmin (painovuosi 1967) liitetyissä peruskarttalehden 1:10 000 neljänneksissä (esim 1131 11 A) kohteet on numeroitu pääsääntöisesti oikean **kohdenumeron** (poikkeuksiakin on!) mukaan
- neljänneksille on myös merkitty tarkastuksissa ja koekaivauksissa (ainakin 1965, 1967, 1968 ja 1974) havaittuja seikkoja, kuten ”ei löydy 1965 tark.” tai ”uusi kohde 1968” – ALH tehnyt koekaivauksia 1969–1974 mm. Kaukolan kylässä ja liittänyt niitä koskevia tietoja karttoihin
- osa tiedoista löytyy vain peruskartoista, kaikista ei ole tehty tarkastuskertomuksia – tietoja saattaa kuitenkin löytyä Hirviluodon jäämistöön sisältyvistä päiväkirjoista, vahakantisista vihoista (säilytetään arkistossa)
- arkiston kertomukseen merkitty kunkin kohteen kohdalle muinaisjäännösrekisteritunnukset
- kertomuksesta puuttuu kaksi arkkia (s. 81-82), mm. kohde 119, jota en löytänyt kohdetta kartoilta
- ALH on yliviivannut peruskartoilla esiintyneitä virheellisiä muinaisjäännösmerkkejä

Sirkka-Liisa Seppälä 31.3.2006

(Laitilan muinaisjäännösrekisterin täyttö)

## ESIPUHE

Kesällä 1955, aikana 2/6 - 13/6; 5/8 - 9/9 on allekirjoittanut suorittanut osan Laitilan pitäjän kiinteiden muinaisjään-  
nösten luetteloinnista. Muinaistieteellisen Toimikunnan toimes-  
ta. Aikana 2/6 - 10/6 oli apulaisena yo. Lahja Irene Räsänen.

Pitäjän laajuudesta ja siellä esiintyvien lukuisien muinais-  
jäännöksiä tähden allekirjoittanut ei saanut koko pitäjää  
luetteloiduksi. Käsittelemättä jäivät Katinhännän ja Koukkelan  
kylät, sekä eräät hiidenkiukaat eripuolilla pitäjää. Suuressa  
määrin hidastutti työtäni monien paikkakuntalaisten penseä suh-  
tautumisen esihistoriallisia muinaisjäännöksiä kohtaan. Kiireitään  
syyttäen (he monessa tapauksessa luonnollisesti aiheellisesti)  
eivät halunneet ryhtyä minkäänlaisiin keskusteluun kanssani esi-  
historiallisista löydöistä. Ohessa haluan kuitenkin tähdentää, että  
tapasin paikkakunnalla hyvinkin paljon ystävällisiä ihmisiä, jot-  
ka vaivojaan säästämättä opastivat minua työssäni. Heitä haluai-  
sin tässä kiittää kaikesta vaivannäöstä ja erikoisesti kauppias  
Tanneria, opettaja Kaivolaa ja maist. Ala-Kailaa.

Luettelointi on suoritettu kylittäin maantieteellisessä järjesty-  
sessä. Kussakin kylässä on työ aloitettu nojautumalla arkisto ja  
kirjallisiin lähteisiin. Samalla on yritetty seudun topografian  
nojalla löytää muinaisjäännöksille soveltuvia paikkoja.

Valokuvia kaikista muinaisjäännöksistä en ole ottanut, koska ne ovat olleet siinä määrin kaiken rojun peitossa, ettei toimenpide olisi vastannut tarkoitustaan. Myöskään en saanut kaikista helpoista ja tärkeistä kohteista kuvia. Syynä tähän oli esim. syyskuun alussa, sateiset ilmat ja aikainen hämärä. Näin jäi esim. Junnilan linnavuori ja sen mielenkiintoiset hautaröykkiöt kuvaamatta, koska minulla oli aikaa vähän, että en voinut tehdä paikalle toista matkaa. Karttoja olen piirtänyt kalmistöistä suhteellisen vähän, koska useassa tapauksessa mj. on sellaisen kasvillisuuden ja kivimäärän peitossa, ettei siinä ollut mitään piirrettävää.

Luettelointityössä on käytetty seuraavia arkistolähteitä:

Kansallismuseon esihist. osaston top. ark. (erik. mainittava, Schvindt, Laitilan pitäjän kiinteät muinaisjäännökset); Maanmittaushallituksen kartta-arkisto; Suomalaisen Kirjallisuuden Seuran paikannimi arkisto.

Kirjalliset lähteet:

Killinen, Laitilan pitäjän kiinteät muinaisjäännökset, SMYA VII;  
Tallgren Varsinais-Suomen esihistoria I.

Helsingissä 15 päivänä joulukuuta 1956

Anna-Liisa Hirviluoto









LIITTEET:

Ohessa on mukana seuraavat karttaliitteet:

Suomen taloudellinen kartta, 1:100 000 (karttal. Ia, Ib)-d,  
Laitilan pitäjän kartta, 1:20 000 (karttal. IIa, IIb, IIc, IIId),  
IIe, IIIf, IIg, IIh ja III.

Venäläinen topografinen kartta 1:200000 (karttal. IIIa, IIIb).

Kartoissa on käytetty seuraavia merkintöjä:

-  kivikautinen asuinpaikka
-  hiidenkiuas
-  hautakumpu tai raunio
-  rautakautinen kalmisto
-  muinaislinna
-  uhrikivi
-  irtolöytö
-  kiinteän muinaisjäännöksen yleismerkki.

Ohessa on mukana 42 valokuvaliitettä, filmit on numeroitu seuraavasti: 19436 - 19608.

S I S Ä L L Y S.

=====

I	Kivikautiset asuinpaikat	siv. 3
II	Kivikautiset irtolöydöt	siv. 8
III	Hiidenkiukaat	siv. 16
IV	Pronssikautiset irtolöydöt	siv. 81
	<i>{ sivut 81-82 poistuvat 4/10/1994 }</i>	
V	Rautakautiset rauniot ja maakummut	siv. 83
VI	Rautakautiset polttokenttäkalmistot	siv. 186
VII	Rautakautiset irtolöydöt	siv. 189
VIII	Muinaislinnat	siv. 192
IX	Uhripaikat	siv. 199
X	Käräjäpaikat	siv. 203
XI	Hautakivet	siv. 203
XII	Ajaltaan epämääräiset muinaisjäännökset	siv. 243
XIII	Paikannimet ja tarinat	siv. 244

I K I V I K A U T I S E T A S U I N P A I K A T

Koska Laitila on ollut kivikaudella suurimmaksi osaksi veden peitossa ovat tämän lajin muinaisjäännökset jääneet suhteellisen vähäisiksi. Asuinpaikat keskittyvät pitäjän itäosiin maastosuhteiltaan Laitilan korkeimmille seuduille.

Seuraavassa on pääasiassa lueteltu vain Leimäen, Nästin kivikautiset asuinpaikat. Katinhännän kulmakunnan rikaslöytöinen seutu jäi käsiteltäväksi myöhäisempään vaiheeseen.

Leinmäki, Kirkkokoski, 400 01 0001  
omist. Markus Siltamäki,  
os. Laitila, Leinmäki.

No 1 (ent. numero 280)

karttal. Ib, peruskarttaneljännes 113302 D  
valokuva: 1

Sijainti:

Laitilasta linnuntietä n. 9 km koilliseen, Leinmäelle vievän tien oikealla puolella, Kirkkokosken itärannalla. Siltamäen asuinrakennuksesta n. 100 m länsilounaaseen.

Maasto:

Länteen viettävää peltoa, joen itäjuoksun varrella, maaperä on hienoa hietaa, paikka nousee n. 4-5 m joenpinnasta korkeammalle.

Mj:n kuvaus:

Ks. maist. Luhon matkakertomusta 1952. Allekirjoittanut poimi

pellon kaakkoisosasta, maan pinnalta kolme kvartsi-iskosta ja kolme muuta kivi-iskelmää. Pellosta saadut löydöt on numeroitu seuraavasti: KM 12989:1-4; KM 13063:1-12; KM 13864.

Leinmäki, 400 04 0001

Liesjärven työmaa,

Venälän kallio

omist. Viljo Jaakkola,

os. Laitila, Liesjärvi.

No 2 (ent.numero 308)

Karttal. Ib, IIIf, IIIa.

Sijainti:

Leinmäen kylän keskellä olevasta tienhaarasta n. 1715 m Liesjärvelle päin, Venälän kallion länsiluoteispuolella.

Maasto:

Venälän kallion melko loivaa lounais-länsilievettä, jossa on ollut jyrkän kallion juuressa sorakerrostuma. Alueen lounaispuolella on alava Laarmanin pelto. Soran alta tulee esiin aivan pellon reunassa savikerros.

Mj:n kuvaus:

Mahdollinen asuinpaikka, joka on nyt suureksi osaksi tuhottu. 1952 löytyi tien teossa paikalta vasarakirves, ojasta tielle heitetyistä sorasta. Tien toiselta puolelta mv. Jaakkola löysi soranotto paikasta sormenpaksuisen luun. Mikäli paikalla on ollut asuinpaikka, on se nyt suureksi osaksi hävinnyt hiekanotossa, ja tiettyössä, sillä Venälän kallion liepeellä esiintynyt ohut sora-alue

on melkein kokonaan ajettu pois. Ks. Luhon tarkastuskertomus 1952.

Paikalta saadut löydöt: KM 13202, venekirves.

Melkon takametsä, 400 04 0002

Vaino,

omist. Lauri Vainio

(ent. Laineen paikka)

os. Laitila, Suontaka.

No 3 (ent. numero 309)

Karttal. Ib, IIIa.

Sijainti:

Suontaustan kylästä Siloon menevän kylätien oikealla puolella, n. 3-4 km Laitilan Hinnerjoen tiestä pohjoiseen, päärakennuksesta muutama m länteen.

Maasto:

Kuivaneen järven alavaa rantaa, nykyään on järven vähäiseen keskustaan n. 400-500 m. Maaperä on hienoa hiekansekäistä savea. Paikka ei kohoa paljoakaan järven pintaa korkeammalle.

Mj:n kuvaus:

Kyseessä on mahdollinen asuinpaikka. N. 50 m päärakennuksesta luoteeseen löytyi 1950 oikokirves. Tein paikalle koekaivauksen, jolloin n. 30 cm:n syvyydestä tuli esiin 6 cm:n vahvuinen nokikerros. Nokialue jatkuu laajalle alalle. Samalta paikalta oli n. 100 v. sitten löytynyt kivikirves. Talon alueelta on saatu pellostasamoihin aikoihin kuin ensin mainittu esine oikokirves, n. 50 m



kaakkoon päärakennuksesta. Asuinpaikaksi pelto näyttää kuitenkin kovin alavalta.

Löydöt on luettelointu numerolla: 13212:1-2.

No 4 (ent. numero 300) ~~400 00 0002~~

Karttal. peruskartanneljännes 1133 01 C. Karttal. Ia-b  
Valokuval. 1

Nästi, Lännistö

omist. Risto Lännistö,  
os. Laitila, Krouvinnummi.

Sijainti:

Nästin kansakoulusta n. 1 km etelään, Isosta Pehtjärvestä laskevasta vähäisestä ojasta n. 1/2 km itäkaakkoon, Turkuun menevästä maantiestä n. 300 m lounaaseen, päärakennuksen eteläpuolelle olevaa perunamaata.

Maasto:

Lounaaseen viettävää rinnettä, hiekkapohjaista mäkeä, jonka alpuolella virtaa vähäinen oja Isosta Pehtjärvestä. Hiekkakerroksen alla on savimaata.

Mj:n kuvaus:

Kyseessä on mahdollinen asuinpaikka. Pellosta on tullut esiin kyntötöissä kaksi reikäkiveä, sekä lisäksi on maan omistaja havainnut paikalla nokea viilloksen syvyydellä. Käydessäni paikalla oli nokea näkyvissä peltosarkojen välissä. Esineet on luettelointu numerolla: KM 13860:1-2. Saman talon maalta n. 500 m päärakennuksesta etelään on löydetty vasarakirveen katkelma, KM 8917.

Nästi, Uusikartano 400 010002

omist. Uudenkartanon perikunta

os. Laitila, Nästi

No 5 (ent. numero 310)

Karttal. Ib, peruskartan neljännes, 1133 01 C

Sijainti:

Isosta Pehtjärvestä n. 2,5 km itään, Mynämäen ja Laitilan rajalla, Nästistä Mietoisiin vievän tien oikealla puolella.

Maasto:

Vanhaa rantatörmää, n. 1/2 km Leminjärvestä pohjoiseen, heikosti viettävää mäenrinnettä, savensekaista maata.

Mj:n kuvaus:

Mahdollinen asuinpaikka. Paikalta on löydetty kivikirves ja kvartsi-iskos. Talon isäntä kertoi havainneensa paikalla auraviillokossa punaisia läiskiä ja valkoisia kivensiruja. (Mahdollisesti kvartsin palasia).

Löydöt on numeroitu seuraavasti: KM 10965:1-3.

II K I V I K A U T I S E T I R T O L Ö Y D Ö T .

Leinmäki, Lauri Lavila,

Rauman museo 2318

Karttal. Ib, IIIf, IIIa.

Esine, vasarakirveen teelmä, on löytynyt 1925 Juho Saaren kyn-  
täessä kaurapeltoa. Paikka on Leinmäen keskustassa olevan kor-  
kean mäen lounaisliepeellä, sinne kääntyy tie vasemmalle kylän  
puhelinkeskuksen luona Leinmäen kylän keskukseen mentäessä.  
Paikka on mäkien välistä laaksoa, hiekkaperäistä maata, nykyi-  
sestä päärakennuksesta 5-6 m itään. Korkeussuhteiltaan voisi ol-  
la asuinpaikkanakin. Mv. Lavila ei ole havainnut paikalla mitään  
erikoista.

Leinmäki, Matikka

Rauman museo 1696.

Esine, reikäkirves on löytynyt Matikan talon Tuomisen pellosta  
1913-16. Talon nykyiset asukkaat eivät tienneet asiasta mitään.  
He eivät osanneet edes neuvoa paikkaa, missä Tuomisen pellon pi-  
täisi sijaita.

Leinmäki, Matikan tl.,

Rauman museo 1597:40-42

Esineet, kolme oikokirvestä, ovat löytyneet Äärilän torpan mail-  
ta, joka on kylästä n. 2 km koilliseen, Hinnerjoen Kivijärven  
kaakkoiskulmalla. Löytöpaikka on tietojen mukaan suoperäistä  
maata. Matikan talon asukkaat eivät tienneet kertoa mitään löy-  
döistä tai löytöpaikasta. Esineet ovat saapuneet museoon 1911.

Leinmäki, Anselmin tl.

Tampere

HM 1183:21

Esine, oikokirves, on löytynyt tilan pellosta 1920. Ei tarkempia tietoja.

1000 vu 5257 Leinmäki, Vihtori Uotilan maa.

KM 11711, KM 13375

Karttal. 1b, II f, III a,

Esineet, veneenm. vasarakirves, luonnonkivi, ovat löytyneet Uotilan talon hiekkakuopasta. Paikka on Leinmäen kylän kaakkokulmalla, Uotilan talosta n. 1 km kaakkoon, Pahkajärvestä n. 400 m koilliseen. Maasto on korkeaa, hiekkapohjaista mäkeä, jossa kasvaa havumetsää. Paikalla on iso hiekkakuoppa, jonka seinämissä en havainnut mitään erikoista. Ensin mainitun esineen löysi Viljo Aaktonen 1937 ja viimeksi mainitun mv. Uotila. Molemmat esineet tulivat esiin n. 30-50 cm:n syvyydeltä.

Leinmäki KM 3193:1

Esineen on löytänyt Samuel Vahala niminen henkilö, museoon löytö on saapunut 1896. Ei tarkempia tietoja.

Suontausta, Kustaa Halminen.

Rauman museo, 2028

Esineen, kiviaseen on löytänyt Kustaa Halminen 1925.

Malvo, Mikola,

KM 3193:2

Karttal. 1b, peruskartan neljännes 1133 02 A

Kiviaseen vasarakirveen katkelman on löytänyt Frans Mikola Jyväsensmäen vainiosta 1800-luvun lopulla. Paikka on Malvon kylän keskuk- sen eteläpuolella, Hinnasjokeen virtaavan Malvojoen etelään teke- män mutkan niemekkeessä. Hiekkapohjaista loivasti etelään viettä- vää peltoa, n. 5-6 m joen uomaa ylempänä. Tilan nykyinen viljeli- jä Kostti Mikola ei ole havainnut pellossa mitään erikoista.

*10M n 5557* Ytö, Kaitilan tl.

Vihovuoren juuri, KM 12707

Karttal. Ib, peruskartan neljännes 1133 02 C

Esineen, ison olkapääkirveen on löytänyt mv. Kaitila Vihovuoren eteläpuolelta maanpinnasta. Paikka on n. 1/2 km Ytöstä Katinhän- tään menevästä tiestä etelään, Kaanaanmaan talosta n. 400 m län- siluoteeseen. Löytöpaikalla oli paljon pientä kiveystä maanpin- nalla, joiden joukosta esine poimittiin.

*10M n 5660* Haaro, Kurapala, KM 13195

Esine, riipushioin, on löytynyt kauppias Tannerin omistaman Ku- rapalan viljelmän maalta, 1951. Paikka on vesijättömaata n. 50 m joesta länteen. (Tarkistamatta)

Viikainen, Vähätalon maa

Rauman museo 2032

Karttal. Ib, peruskartan neljännes 1133 01 B

Esineen, kivistä kirveen on löytänyt V. Aula 1922 ruispellon ojaa kaivettaessa. Paikka on metsien välissä olevaa niittyä. Esi- ne oli savessa.

*10M n 5667* Viikainen, Jalonen,

KM 10983

Peruskartan neljännes 1133 01 A.

Esineen, vasarakirveen, on löytänyt Voitto Jalava 1930 Jalosen palstalta, joka on n. 100 m Tulejärvestä itä-kaakkoon. Paikka on etelään viettävää hietaista rinnettä, joka on nykyään peltona. Löytötiedoissa mainitaan paikalla olleen myös nokea ja ukonkiviä n. 1 m:n syvyydessä. Mitään sellaista ei mv. Jalonen ole paikalla havainnut, vaikka hän on sitä viljellyt vuosikaudet. Korkeussuhteiltaan sopiva asuinpaikaksi.

Mudainen, Vähätalo

Uudenkaupungin museo 1122.

Esine, kiviase, on löydetty 1911 Vähätalon mäkipellosta. Tarkempia löytötietoja ei ole.

1050 n 5066  
Kartanonperä,

KM 10760

Karttal. Ia-b, peruskartan neljännes 1133 01 D

Esineen, oikokirveen, on löytänyt Emil Kartanonperä 1937 Ylisenvainion ojasta n. 30 cm:n syvyydestä. Paikka on Isosta Pehtjärvestä n. 2 km koilliseen, 40-50 m Kartanonperän talosta pohjoiskoilliseen, metsänreunassa. Maasto on lounaaseen viettävää peltonrinnettä, saven ja soransekäistä maata. Löytäjä kertoi paikalla olleen hiiltä ja piikiven kappaleita. Teimme paikalla koekai-  
vauksen, mutta tuloksena oli vain karkeaa koskematonta maata.

Nästin ja Kodjalan raja,

KM 241.

Esine, vasarakirves, löytyi Laitilan hiekkakuopasta. Tarkempia löytötietoja ei ole.

Nästi, Nästin kansakoulu, suiponsoikea reikäkivi.

Löyd. Nästin kylästä. Tarkempia tietoja ei ole.

Nästi, Uusitalo

Nästin kansakoulu, suiponsoikea reikäkivi.

Karttal. Ib, IIIb.

Esineen löysi Eila Uusitalo 1947 Uuden talon pellolta, joka sijaitsee n. 50 m talosta etelään ja 1/2 km entisestä Mäyräjärvestä etelään. Maasto on alavaa peltoa, joka varmasti on ollut joskus Mäyräjärven vesijättömaana. Uusitalo sijaitsee ison Pehtjärven itäpuolella kulkevan maantien ja siitä erkanevan Katinhännän tien risteyksestä n. 300 m pohjoiseen.

Nästinnummi, Salonen

KM 8919

Karttal. Ib, IIIb.

Esine, hiomaton kivikirves, löytyi 1928 Salosen palstan maalta, riihen länsipäädyn kohdalta. Maanlaatu on hiekkaa. Paikka on korkea mäkeä, jonka länsipuolella virtaa joki n. 200 m:n päässä olevasta Isosta Pehtjärvestä etelään. Jälkeenpäin ei paikalta ole mitään löytynyt. Salosen asunto sijaitsee Nästin kansakoulusta n. 200 m pohjoiseen.

Nästi, Krouvinnummi,

Vaaniaala, KM 13862.

Karttal. Ib, IIIb.

Esine, reikäkivi, on löytynyt Oiva Vaanialan päärakennuksen eteläpuolella olevasta pellosta. Paikalla on heikosti etelään viettävää hiekkapohjaista peltoa. Sen kaakkoispuolella virtaa vähäinen oja Isosta Pehtjärvestä etelään. Vaaniaala on n. 1/2 km Nästin kansakoulusta luoteeseen.

1000 m 093  
Krouvi  
ASP

1000 m 0093  
Krouvi  
ASP

1000 no 5665 Nästi, Koskinen

KM 13858

Karttal. Ib, IIIb.

Esine, reikäkivi, löytyi Nästin kansakoulun länsipuolella olevasta pellostasta maanpinnalta. Esineen on löytänyt Heimo Suominen pari vuotta sitten. Maan omistaa Sandra Koskinen.

1000 no 5664 Kovio, Oksanen,

KM 13857

Karttal. Ib, IIIb.

Esineen, vasarakirveen kantaosan, oli löytänyt Juhani Oksanen perunapellosta 1954. Paikka on Nästin kansakoulusta n. 2 1/2 km lounaaseen, Koviolta Kolisevaan tulevan maantien vasemmalla puolelta. Maasto löytöpaikalla on lounaaseen viettävää hiekkapohjaisista mäkeä. Mv. Oksanen sanoi löytäneensä paikalta valkoisia särmikkäitä kiviä (kvartsi-iskoksia?), jotka eivät ole tallessa. Mahdollisesti asuinpaikka.

Nästi, Iso-Peitsalo, KM ?

Esine, reikäkivi, oli tuotu Nästin kansakoululle. Se oli löydetty Ison-Peitsalon talon läheltä, maanpinnasta, kivikon päältä.

Nästi, Iso-Peitsalo,

KM 9212

Esineen, Utasatältan, sanojaan löydetyn Nästin järven rannalta 1930. Talon nykyisistä asukkaista ei kukaan tiennyt mitään löydöstä.

Nästi, Heikkilä,

KM 8375:5



Esineen, reikäkiven, sanotaan löydetyn Heikkilän talon pellostalta. Talossa ei tiedetty esineen löytöpaikasta mitään.

1000 n 5661  
Torre, Pärkkö,

KM 13731

Karttal. Ib, IIc, IIIb.

Esineen, reikäkiven, löysi Risto Pärkkö 1953, talon edestä, nykyisen kanalan kohdalta n. 1/2 m:n syvyydestä kallionsyvennyksestä. Tällöin oli myös hajoitettu pihalta ja talon takaa kaksi 1 m:n korkuista nokista rauniota. Lisäksi oli talon eteläpuolella olevalta pellolta löydetty kolmesta eri kohdasta nokea. Nokialueet olivat vielä jäljellä käydessäni paikalla. Se oli vahvana kerroksena aivan maan pinnalla, käsittääkseen liian pinnalla olakseen esihistorialliselta ajalta. Mahdollisesti kyseessä on esine ja muinaisjäännökset, jotka ovat peräisin joltain kivikauden jälkeiseltä ajalta. Paikka on eteläkaakkoon viettävää mäkeä, jossa on kalliopohjalla soramaata. Torren talo sijaitsee lähellä Kalannin rajaa, Rohijärven pohjoisosan luoteispuolella.

1000 n 5484  
Untamala, Rekola,

KM 13856.

Karttal. Ia, peruskartan neljännes 1131 11 D

Esine, reikäkivi, on löydetty talon pohjoiskoillispuolella olevasta pellostasta, n. 10 v. sitten. Paikka on n. 1 km Valkojärven nykyisestä rannasta luoteeseen, Peräjärvestä lounaaseen. Maasto on alavaa, entistä järven rantaa. Mahdollisesti on esine historialliselta ajalta. Löytäjä oli Rekolan isäntä Arvi Vuorinen.

1000 n 5662  
Kaariainen, Pietilä,

KM 13861

Karttal. Ia, peruskartan lehti 1133 02 A

Esine löytyi Pietilän talon navetan pohjasta toistakymmentä vuotta sitten. Paikalla on hiekkamaata ja pohjalla savea. Melko alavaa seutua.

1000 n 5554 Pahajoki, Saarnio,

KM 13851

Karttal. Ib.

Esineen, kourutaltan, on löytänyt Simo Saarnio kesällä 1955 Suovierin ojasta, n. 20 m pohjoiseen, <sup>SAARNION</sup> Saarisen talosta n. 200 m kaakkoon. Esine tuli esiin maatoissa, n. 30 m:n syvyydestä. Paikalla on vielä nykyään alavaa kosteikkoa, entistä joen pohjaa.

### III "H I I D E N K I U K A A T"

Laitilan pitäjän vanhin viljelty asutusalue on keskittynyt pitäjän länsiosassa sijaitsevien entisten Valkojärven ja Hangarjärven alavalle aukiolle. Tämän tasangon ympärillä kohoaa jonkin verran korkeampi ja karumpi kallioinen metsäseutu, jossa Laitilan lukuisat hiidenkiukaat sijaitsevat, useammassa tapauksessa Valkojärveen laskevien vesistöjen varsilla. Huomattavin hiidenkiuasryhmä on keskittynyt Kaukolan suon ja varsinkin sen läpi virtaavan Hinnasjoen lähetyville, joka saa alkunsa Padon kylässä sijaitsevasta vähäisestä Kaulijärvestä. Runsaasti on hiidenkiukaita myös Hinnasjokeen laskevan Malvojoen varsilla. Toinen tärkeä kiuasryhmä sijaitsee Otajärvi-Hiltiönjärvi seuduilla, Vaimarossa. Yleensä on todettava, että nämä muinaisjäännökset esiintyvät pääasiassa pitäjän itäosissa, kun taas viljelystasangon länsirannoilla niitä on vain kymmenkunta kappaletta.

Muinaisjäännökset ovat useimmissa tapauksissa kalliopohjalla, mutta on myös hautoja, jotka on ladottu hiekkaisten mäkien rinteille.

Schvindtin 1897 suorittaman inventoinnin mukaan on Laitilassa vielä silloin ollut edustava joukko hyvin säilyneitä hiidenkiukaita. Nykyään ei tilanne ole enää samanlainen. Vaikka Laitilassa on ollut n. puolisentoista sataa tämän lajin muinaisjäännöksiä, ei ehjiä hautoja ole enää kuin kymmenkunta, Useimmissa tapauksissa on kiukaan kivet ajettu "navetan grundiin" tai muuhun hyödylliseen tarkoitukseen, koska niillä sikäläisen käsityksen mukaan ei ole kerta kaikkiaan minkäänlaista arvoa. Vain isot

reunakivet ja arkun paadet ovat useimmassa tapauksessa jääneet jäljelle kertomaan muinaisjäännöksen olemassa olost. Varmasti pitäjäläisten asenne muuttuisi näiden kiukaiden suhteen, jos jäljellä olevat hiidenkiukaat entisöitäisiin ja niiden viereen pystytettäisiin Muinaistieteellisen Toimikunnan toimesta muistokilpi. Yleensä on vaikea todeta, kuka on kiukaan hävittänyt, sillä monessa tapauksessa on asia niin vanha, ettei teon tekijää muisteta tai ei haluta muistaa.

Koska kiukaat monessa tapauksessa sijaitsevat tietttömiön taipa-  
leiden takana, oli niitä mahdoton löytää ilman opasta. Aina ei  
kiireittön töiden tähden ollut saatavissa sopivaa tiennäyttäjää,  
josta syystä muutamien raunioiden selvittäminen jäi myöhempään  
vaiheeseen. Luettelo niistä raunioista, joita en ole käynyt  
katsomassa, on III:n osan lopussa.

No 6 (ent. numero 1) 408 010003

Karttal. Ia, peruskartan neljännes 1131 11 D

Valokuva. 1

Soukainen, Hällynen, "Ruotinvare".

omist. Viljo Hällynen, os. Laitila, Soukainen.

Sijainti:

Soukaisista Vaimaroon vievän tien varrella, siitä 15 m oikealle,  
Lankjärven länsipuolella, Soukaisista 3 km linnuntietä pohjoiseen.

Maasto:

Kalliopohjaista mäkeä, jonka rinteet laskeutuvat jyrkkinä itään,  
Lankjärven suuntaan. Mäellä kasvaa havumetsää ja kanervaa.

Mj:n kuvaus:

Miehennostannaisista kivistä ladottu pyöreälakinen raunio. Kes-

kellä on iso syvennys, jonka kaakkoisreunalla seisoo iso maa-  
kivi. Reunaa kiertää kaunis kiveys. Koko = 11 x 8,70 x 1,5 m.  
Keskustaa on pahoin pengottu. Entisöitävä. Ks. Schvindt, Lai-  
tilan pitäjäen kiinteät muinaisjäännökset.

No 7 (ent. numero 2) 400 01 0003

Karttal. Ia, peruskarttaneljännes 1131 11 D, erikoiskartta 1.  
Valokuval. 2-3.

Soukainen, Hällynen, "Ruotinvare".

omist. ks. no 6.

Sijainti:

No 6:sta n. 100 m eteläkaakkoon Soukaisista Vaimaroon vievän  
tien vasemmalla puolella.

Maasto:

Ks. no 6.

Mj:n kuvaus:

Kyseessä on täysin tuhotun raunion pohja. Länsisivua kiertää  
erittäin kaunis kehäkiveys. Osittain on kaksi konsentrisiä ki-  
virinkiä. Niiden keskellä on isoista paasista ladottu arkku.  
(Koko = 2,80 x 1,60 m). Arkun sisältä löytyi poltetun luun siru-  
ja ja nokea. Koko raunion pohjaa peittää pienistä kivistä tehty  
latomus. Pohjan halkaisija on 8,5 m. Paikalla kerrottiin ennen  
olleen komean raunion, mutta n. 10 v. sitten siitä ajettiin ki-  
viä navetan perustukseen. Ks. Schvindt, Laitilan pitäjäen kiin-  
teät muinaisjäännökset; kaivauskertomus 1888.

Aikaisemmat löydöt: KM 2549:1-7 (?)

No 8 (ent. numero 3) 400 01 0003

Karttal. Ia, peruskarttaneljännes 1131 11 D.

Soukainen, Hällynen, "Ruotinvare".

Omist. ks. no 6.

Sijainti:

No 6:sta 24 m länteen, Soukaisista Vaimaroon vievän tien vasem-  
malla puolella.

Mj:n kuvaus:

Pitkänomainen raunionpohja. Muistuttaa jonkin verran laivanmuo-  
toista latomusta (?). Röykkiö on ladottu isoista irtonaisista  
kivistä. Keskellä on kaksi pitkulaista arkun sijaa. Koko on  
5,9 x 9,80 x 0,40 m. Ks. Schvindt, Laitilan pitäjän kiinteät  
muinaisjäännökset.

No 9 (ent. numero 4) 400 01 0003

Karttal. Ia, peruskarttaneljännes 1131 11 D.

Soukainen, Hällynen, "Ruotinvare".

omist. ks. no 6.

Sijainti:

No 8:sta 20 m pohjoiseen, Soukaisista Vaimaroon vievän tien oi-  
kealla puolella.

Maasto:

ks. no 6.

Mj:n kuvaus:

Rauniosta on jäljellä vain puolet. Toinen puoli tuhoutui tien-  
teossa. Hauta on ladottu pyöreistä irtonaisista kivistä. Päällä  
on kaikenlaista rojua ja muualta tuotuja kivilohkareita. Koko  
7 x 7 x 0,70 m. Ks. Schvindt, Laitilan pitäjän kiinteät muinais-  
jäännökset.

No 10 (ent. numero 5) 400 01 0005

Karttal. Ia, peruskarttaneljännes 1131 12 C

Valokuva. 2-3

Vaimaro, Lällä, (Vähäniityn taustan nummi?)

Omist. Rauha Lällä, os. Laitila, Vaimaro, Lällä.

Sijainti:

Otajärven itäreunan koillisrannalla, Onni Ala-Uotilan talosta n. 100 m koilliseen sijaitsevalla pohj.eteläsuuntaan kulkevalla harjanteella.

Maasto:

Pohj.eteläsuuntaan kulkevaa kallioharjannetta, jonka länsirinne laskeutuu melko jyrkkänä Otajärveen. Laakealla kalliolla kasvaa siellä täällä havupuuta. Paikalta on näköala Otajärvelle.

Mj:n kuvaus:

Rauniosta on jäljellä vain 1/3 osa. Muu kiveys on hajoitettu sinne tänne, pitkin kalliota. Paikalla on runsaasti hiekkakivi-  
laa'an palasia. Pyöreistä pääkokoisista kivistä tehtyä latomus-  
ta. Halkaisija on ollut n. 10 m. Entisöitävä. Ks. Schvindt, Lai-  
tilan pitäjän kiinteät muinaisjäännökset.

No 11 (ent. numero 6). 400 01 0005

Karttal. Ia, peruskartan neljännes 1131 12 C.

Valokuvaal. 3

Vaimaro, Lällä, (Vähäniityn taustan nummi).

Omist. Rauha Lällä, os. Laitila, Vaimaro.

Sijainti:

No 10:stä n. 20 m pohjoiseen.

Maasto:

Ks. no 10.

Mj:n kuvaus:

Reunakivet on ajettu pois. Keskustassa on pyöreistä vierinkivistä

ladottu röykkiötä, jonka sisin keskus on avattu. Syvennyksessä erottuu arkunpohja. Sitä reunustavat isot maakivet. Keskustassa on runsaasti hiekkakivilaakojen palasia. Raunion halkaisija on 7,9 m. Entisöinti kannattaa. Ks. Schvindt, Laitilan pitäjän kiinteät muinaisjäännökset.

No 12 (ent. numero 7). *400 01 0005*

Karttal. Ia, peruskarttaneljännes 1131 12 C.

Valokuvaal. 3

Vaimaro, Lällä, (Vähänniityn taustan nummi).

Omist. Rauha Lällä, os. Laitila, Vaimaro.

Sijainti:

No 11 n. 10 m pohjoiseen.

Maasto:

Ks. no 10.

Mj:n kuvaus:

Täysin hajoitettu hiidenkiuas. Pohjois- ja eteläreunalla on kiviä epämääräisessä kasassa. Pohjaa peittää yksikerroksinen pienistä kivistä tehty kivikerta. Pohjoissivustalla seisoo suippopäinen maakivi. Sen juurelta löytyi aivan maan pinnasta 215 gr. poltettua luuta. Paikalta on ajettu suuri määrä kiviä pois, joten entisöinti on vaikea toteuttaa. Ks. Schvindt, Laitilan kiinteät muinaisjäännökset.

No 13 (ent. numero 8) *400 01 0005*

Karttal. Ia, peruskartan neljännes 1131 12 C.

Valokuvaal. 3,

Vaimaro, Lällä, (Vähänniityn taustan nummi).

Omist. Rauha Lällä, os. Laitila, Vaimaro.

Sijainti:

No 12:sta n. 30 m länteen.



Maasto:

Ks. no 10.

Mj:n kuvaus:

Pitkulainen raunio, joka on jo kerran hajoitettu ja myöhemmin kasattu uudelleen. Rauniolla ei ole mitään erikoisempaa pronssikautiselle haudalle tyypillistä rakennetta. Pyöreistä vierinkivistä ladottua röykkiötä. Halkaisija = 7,9 m, korkeus 1,3 m. Suuri osa kivistä on vieritetty rinnettä alas. Entistettävä. Ks. Schvindt, Laitilan kiinteät muinaisjäännökset.

No 14 (ent. numero 9).

Kartta. Ia, IIb, IIIa.

Valokuva. 3

Vaimaro, Lällä 400 01 0005

Omist. Rauha Lällä, os. Laitila, Vaimaro.

Sijainti:

N. 200 m. Otajärven koillisrannalta itään, Ali-Uotilasta Varjoselle vievän tien oikealla puolella.

Maasto:

Paljasta kalliota. Siellä täällä kasvaa havupuuta.

Mj:n kuvaus:

Laivanmuotoinen latomus (?). 17 m pitkä ja 4 m leveä. Ladottu päänkokoisista vierinkivistä. Paikoitellen kiveys on melko harvaa. Kerrotaan paikalla oleen ennen isomman raunion. Nyt raunio vaikuttaa luonnontyöltä. Entisöinti ei kannata.

No 15 (ent. numero 10). 400 01 0006

Karttal. Ia, IIb, IIIa,

Valokuva. 4.

Vaimaro, Lällä.

Omist. Rauha Lällä, os. Laitila, Vaimaro (Hynnynlevo?)

Sijainti:

Otajärven koillisrannalla, Vileniltä (Ali-Uotilasta) Varjoselle vievän tien vasemmalla puolella, n. 250 m edellämainitusta rauniosta Varjoselle päin.

Maasto:

Kallioista, melko alavaa mäkeä. Ympärillä kasvaa tiheään havulehtipuuta.

Mj:n kuvaus:

Pyöreistä vierinkivistä ladottu raunio. Joukossa on isojakin kiviä. Keskellä on iso syvennys, arkku näkyvissä. Koko = 9,8 x 11,5 x 2 m. Paikalta on ajettu runsaasti kiviä pois. Kannattaa entisöidä. Ks. Schvindt, Laitilan kiinteät muinaisjäännökset.

No 16 (ent. numero 11). 400 01 0007

Karttal. Ia, peruskartanneljännes 1131 12 C.

Valokuva. 4.

Vaimaro, Kivisillanmäki.

Omist. Rauha Lällä, os. Laitila, Vaimaro

Sijainti:

Lähellä Lällän taloa, Vaimarosta Kodisjoelle vievän tien länsipuolella olevan mäen itärinteellä.

Maasto:

Loivarinteinen mäki, jonka eteläpuolella on alavaa peltoa. Kalliopohjaa. Siellä täällä kasvaa harvukseen havupuita.

Mj:n kuvaus:

Kysessä on vain raunion pohja. Isoja, pyöreitä vierinkiviä parissa kerroksessa. Tasainen pyöreä reunakiveys. Koko 5,7 x 5,7 x 0,40 m. Kunto erittäin huono. Entisöintiä on mahdoton toteuttaa. Ks. Schvindt, Laitilan pitäjän kiinteät muinaisjäännökset.

No 17 (ent. numero 12) 400 01 0008

Karttal. Ia, peruskarttaneljännes 1131 12 C.  
Valokuvaal. 4.

Vaimaro, Vehmaansaari.

Omist. Rauha Lällä, os. Laitila, Vaimaro.

Sijainti:

Vaimarosta Kodisjoelle vievän tien vasemmalla puolella, Vähä-Vehmaan niityn länsirannalla, Lällän suulista Otajärvelle vievän tien vasemmalla puolella.

Maasto:

Pieni kalliainen kumpare, joka pistää esiin alavaan niittymaaiseen. Kallion itä- ja eteläreunat ovat jyrkkälaskuiset. Kallion laella kasvaa heinätuppuja ja katajia.

Mj:n kuvaus:

Raunio no 1, kysessä on rökkiön pohja. Parhaiten on säilynyt isoista kivistä ladottu reunakiveys. Keskustassa on neliönmuotoisen arkun kehäkiveystä. Raunio on 3,6 x 3,4 x 0,4 m.

Raunio no 2. Välittömästi edellisen vieressä on toinen samanlainen raunio pohja. Keskustassa on pitkulaisen arkun kiveystä, jonka sisällä kasvaa katajia. Koko on 5,7 x 8 x 0,40 m. Molemmat rauniot ovat niin tuhoutuneet, että entisöintiä on mahdoton suorittaa. Ks. Schvindt Laitilan kiinteät muinaisjäännökset.

No 18 (ent. numero 13) 400 01 0008

Karttal. Ia, IIb, IIIa, peruskarttaneljännes 1131 12 D.  
Valokuvaal. 6.

Vaimaro, Otajärvi, (Palonummen vuori).

Omist. Laivolan perik., os. Laitila, Vaimaro.

Sijainti:

Vaimarosta Kodisjoelle vievästä tiestä n. 300-400 m lounaaseen,

Otajärvestä n. 600 m itään, lähellä Laivolan ja Yli-Kailan välistä rajaa.

Maasto:

Pitkulainen kalliainen mäki, jonka koillis-lounais- ja kaakkoispuolella on suomaata. Paljasta kalliota. Vähäisiä mäntyjä kasvaa siellä täällä.

Mj:n kuvaus:

1) Korkea kekomainen raunio, ladottu pyöreästä irtonaisesta vierinkivistä. Keskellä on melko suuri syvennys. Koko on 12,2 x 11,5 x 1,5 m.

2) Edellisestä n. 50 m luoteeseen on samantapainen raunio. Ladottu pyöreistä irtonaisista kivistä. Keskellä on kaksi syvennystä. Koko 9,4 x 9,2 m. Molempien raunioiden kunto on epätavallisen hyvä. Vain keskustaa on hieman pengottu. Vähäinen entisöinti tarpeen. Ks. Schvindt, Laitilan kiinteät muinaisjäännökset.

No 19 (ent. numero 14). 400 01 010

Karttal. Ia, Peruskartanneljännes 1131 12 D  
Valokuva: 5.

Vaimaro, Linna, (Petesaarenmäki?),

Omist. Paavo Kallio, os. Laitila, Vaimaro.

Sijainti:

Linnan talosta n. 450 m koilliseen, suuren viljelysaukean itäreunalla, Patoon vievän kylätien pohjoispuolella.

Maasto:

Alavalle viljelysaukealle viettävän kallion länsirinteellä. Maapohja on puutonta kalliota.

Mj:n kuvaus:

Jäljellä on vain raunion pohja. Pohjoisella reunalla on kaunista

isoista kivistä tehtyä reunakiveystä. Raunion kiveystä on vieritetty osittain rinnettä alas. Haudan eteläisellä puoliskolla on isoista kivistä ladottu neliömäinen arkku. Koko on 8,60 x 9,7 x 0,80 m. Kunto erittäin huono. Entisöitävä.

No 20 (ent. numero 15). *400 01 0010*

Karttal. Ia, peruskarttaneljännes 1131 12 D. *E. 01*

Valokuval. 5.

Vaimaro, Linna

omist. Paavo Kallio, os. Laitila, Vaimaro (Petesaarenmetsä).

Sijainti:

Edellisestä rauniosta n. 70 m etelään, Patoon vievän tien eteläpuolella.

Maasto:

Loivaa eteläänviättävää mäenrinnettä. Paikalla kasvaa tiheää korpimetsää. Aluskasvillisuutena sammalta ja ruohoa. Kalliopohjaa.

Mj:n kuvaus:

Kyseessä on raunion pohja. Jäljellä on vain pyöreistä kivistä ladottu kehä ja sen keskellä silmäkivi. Silmäkiven länsipuolella on kaksi hiekkakivilaakaa. Niiden alta löytyi nokea. Kummankin laa'an koko = 40 x 40 cm. Mv. Kallio kertoi paikalta ajetun kiviä tientekoa varten. Ks. Schvindt, Laitilan kiinteät muinaisjäännökset.

No 21 (ent. numero 16) *400 01 0011*

Karttal. Ia, peruskarttaneljännes 1131 12 D

Valokuval. 5.

Vaimaro, Amerikan-maa

Omist. mv. Mikola, os. Laitila, Vaimaro

Sijainti:

Kodisjoelta Padon kylään vievästä tiestä n. 70 m koilliseen on Amerikanmaa niminen nummi. Sen halki kulkee metsäpolku, jonka itäpuolella, aivan tien pinnassa on kaksi mitätöntä raunionpohjaa. Rauniot ovat Iso-Mustajärven pohj.-koillispuolella.

Mj:n kuvaus:

1) Raunion pohja on polkua lähempänä. Melko pienikokoista kiveystä on kahdessa kerroksessa. Keskellä on kaksi arkun pohjaa. Paikalta löytyi hiekkakivenpaloja runsaasti. Koko 6,90 x 7,10 x 0,30 m.

2) Edellisen vieressä on toinen raunio, kiviä vain yhdessä kerroksessa. Keskellä neliömäinen arkunpohja. Koko on 1,10 x 1,45 x 0,20 m. Molempien raunioiden kunto on tavattoman huono. Entisöinti ei kannata. Ks. Schvindt, Laitilan kiinteät muinaisjäänökset.

No 22 (ent. numero 19) *400 01 0012*

Karttal. Ia, peruskartanneljännes 1131 12 C

Valokuva. 5, 4, 11.

Vaimaro, Perhonnmäen alue.

Omist. Lauri Ala-Uotila, os. Laitila, Vaimaro

Sijainti:

Ks. mäki sijaitsee Ala-Uotilan talosta Otajärvelle vievän tien vasemmalla puolella, n. 35 m tiestä. Raunio on Perhonnmäen korkeimmalla laella. Ala-Uotilan talosta n. 1/2 km luoteeseen.

Havainnot kesällä 1968: mäen ylitse kulkee tie. Sen pohj.puolella on hajoitettua kiveystä, eteläpuolella matala neliönmuotoinen ladelma, halk. 3 m.

Maasto:

Sokeritoppamaisen kallionhuippu. Maasto on havupuuta kasvavaa mäkeä, josta n. 500 m etelään on matalat Sarkojärven järven rannat.

Mj:n kuvaus:

Jokseenkin hyvin säilynyt raunio, osa kiveyksestä on vieritetty kalliolta alas. Keskellä on pitkulainen arkun syvennys. Etelä-lounaispuolisessa osassa on säilynyt kaunis isoista kivistä tehty reunakiveys. Koko on 11 x 10,5 x 1,5 m. Entistettävä. Ks. Schvindt, Laitilan pitäjän kiinteät muinaisjäännökset. Mahdollisesti Schvindt tarkoittaa tätä rauniota kuvatesaan Perkomäellä olevaa hautaa. Paikkakuntalaiset kutsuvat Perkonmäeksi myös kalliota, missä on mj 26.

No 23 (ent. numero 20<sup>1</sup>) 400 01 0013

Karttal. Ia, peruskartanneljännes 1131 12 C

Valokuva: 7

Vaimaro, Sunikedonmäki

Omist. Lauri Ala-Uotila, os. Laitila, Vaimaro.

Sijainti:

N. 350 m Perkonmäestä (ks. no 22) luoteeseen, mäen korkeimmalla huipulla.

Maasto:

Kalliopohjaista mäenhuippua. Ympärillä runsaasti havupuukasvilisuutta.

Mj:n kuvaus:

Raunio A: Melkolailla pengottu raunio. Reunoilla isoista maa-kivistä ladottu kehäkiveys. Keskustassa epäselvä arkun sija. Raunio on tehty pyöreistä irtonaisista vierinkivistä. Koko = 8,5 x 8,00 x 0,75 m.

Raunio B: Raunion luoteispuolella on pitkulainen laivanmuotoinen latomus(?). Etelä-pohjoissuunnassa. Koko on 13,7 x 3,3 m. Latomus suippenee etelään päin. Kiviä on n. parissa-kolmessa

kerroksessa.

Ainakin iso raunio entisöitävä. Ks. Schvindt, Laitilan pitäjän kiinteät muinaisjäännökset.

No 24 (ent. numero 20<sup>2</sup>) *eide pöytä paitantamaan*

*mahdol-  
lain  
kuu  
26*

Karttal. Ia, peruskartan neljännes 1131 12 C.

Vaimaro, Ala-Uotila

Omist. Lauri Ala-Uotila, os. Laitila, Vaimaro.

Sijainti:

No 23:sta n. 300 m kaakkoon, Otajärvelle vievän tien oikealla puolella.

Maasto:

Kalliopohjaista metsämaastoa.

Mj:n kuvaus:

Mitätön raunionpohja. Melko pienistä, irtonaisista vierinkivistä ladottu. Keskellä kaksi isompaa kiveä. Koko = 3,7 x 3,4 x 0,75 m. Mahdollinen hautaraunio.

No 25 (ent. numero 21). *400 01 0014*

Karttal. Ia, peruskartanneljännes 1131 12 C.

Valokuva. 7.

Vaimaro, Ranta-Pere.

Omist. Antti Ranta-Pere, os. Laitila, Vaimaro.

Sijainti:

Siivosen talosta n. 300 m länsi-luoteeseen 200-300 m Otajärven rannasta itään.

Maasto:

Paljaan, tasaisen, loivarinteisen kalliomäen lakea, jossa kasvaa siellä täällä vaivaisia mäntyjä.



Mj:n kuvaus:

Kyseessä on vain raunion pohja. Parhaiten on säilynyt haudan, kaunis, isoista kivistä ladottu arkun reunakiveys. Raunio on tehty pyöreistä irtonaisista vierinkivistä. Melko maaton ja jäkälän peitossa. Koko on 5,3 x 3,8 x 0,40 m. Entisöinti ei kannata.

No 26 (ent. numero 22) 400 01 0015

Karttal. Ia, peruskartanneljännes 1131 12 C

Vaimaro, Ala-Uotila.

Omist. Lauri Ala-Uotila, os. Laitila, Vaimaro.

Sijainti:

Sunikedonmäestä n. 200 m itä-kaakkoon, Ala-Uotilasta Otajärvelle vievän tien oikealla puolella.

Maasto:

Paljas, korkea kallionnyppylä, jonka rinteet melko loivat. Siellä täällä kasvaa harvaksen havupuita.

Mj:n kuvaus:

Raunio no 1. Melko hyvin säilynyt raunio. Keskustassa on kaksi syvennystä. Ladottu miehennostannaisista pyöreistä, irtonaisista kivistä. Koko on 7,3 x 8,5 x 1 m.

Raunio no 2. Edellisestä n. 60 m etelään on epäselvä raunio aivan tien pinnassa. Koko 4,4 x 3,5 x 0,5 m. Mahdollinen hautaraunio.

Raunio no 1 entisöitävä.

No 27 (ent. numero 23) 400 01 0016

Karttal. Ia, peruskarttaneljännes 1131 12 C.

Valokuva. 8.

Vaimaro, Yli-Uotila.

Omist. Torsti Maikola, os. Laitila, Vaimaro.

Sijainti:

N. 500 m Yli-Uotilan talosta länteen, Sarkojärven itärannasta kohoavalla mäellä, 150 m rannasta.

Maasto:

Sarkojärveen viettävää melko loivaa rinnettä. Paikalla kasvaa tiheään havupuuta. Maapohja saattaa olla kalliota, vaikka sitä on mahdoton havaita tiheän aluskasvillisuuden tähden.

Mj:n kuvaus:

Jonkinverran laonnut tasalakinen raunio. Ladottu isohkoista, pyöreistä irtonaisista kivistä. Keskellä on iso, nelisivuinen arkunsija. Koko on 8,4 x 3 x 1 m. Entistettävä, Ks. Schvindt: Laitilan pitäjän kiinteät muinaisjäännökset.

No 28 (ent. numero 24).

400 01 0017

Karttal. Ia, Peruskartanneljännes 1131 12 C  
Valokuval. 9-8

Vaimaro, Hiltiönjärvi (Vuorlevon kallio)

Omist. Torsti Maikola, os. Laitila, Vaimaro, Yli-Uotila.

Sijainti:

Hiltiönjärven pohjoispään itärannalla, Yli-Uotilan ja Jokisen maiden rajalla on kaksi rauniota.

Maasto:

Kalliopohjaista, korkeaa mäkeä, joka viettää jyrkästi Hiltiönjärveen. Aluskasvillisuutena on korkeaa heinää.

Mj:n kuvaus:

Raunio no 1. Hyvin säilynyt raunio. Pyöreistä isoista kivistä ladottu. Osittain kaunista reunakiveystä. Keskellä on kolmio-

mainen arkunsija. Koko 10,5 x 12,3 x 2 m.

Raunio no 2. Edellisestä n. 15 m pohjoiseen on toinen raunio. Isoista kivistä tehty kaunis reunakiveys. Keskellä on kaksi arkunsijaa. Koko = 9,2 x 8,5 x 0,75 m.

Molemmat rauniot entisöitävä. Ks. Schvindt, Laitilan pitäjän kiinteät muinaisjäännökset.

No 29 (ent. numero 25). *400 01 0018*

Karttalehti 1131 12 D

Valokuval. 10.

Vaimaro, Yli-Kailan metsä.

Omist. mv. Yli-Kaila

Sijainti:

N. 300 m Kodisjärvelle vievästä tiestä lounaaseen, Kodisjoen ja Vaimaron rajasta n. 250 m etelään, peltoaukean takana kohoavan kallion pohjoisreunalla.

Maasto:

Havupuuta kasvavaa kalliota. Kallio on hevosenkengän muotoinen. Sen ympärillä on alavaa suomaata.

Mj:n kuvaus:

Huonossa kunnossa oleva raunio, jonka kiveys on hajallaan pitkin kalliota. Hauta on tehty pyöreistä vierinkivistä. Koko on 4,4 x 5,4 x 0,6 m. Entisöitävä.

No 30 (ent. numero 26) *400 01 0019*

Karttal. Ia, peruskarttaneljännes 1131 11 D

Valko, Maasuo.

omist. Kylä-Väiskä, os. Laitila, Valko, Kylä-Väiskä.

Sijainti:

Valkon kylästä Langjärven eteläpuolella, Vahantaustaan vievän

<sup>ks. kuva</sup>  
tien ~~luonaispuolella~~ on mäen etelärinteessä raunio.

Mj:n kuvaus:

Pieni pyöreä raunio. Ladottu pienistä vierinkivistä. Vain pohja on jäljellä. Koko = 3,40 x 3,50 x 0,6 m. Mahdollinen hautarau-  
nio. Täysin olematon. Tark A-L.H. 1968.

No 31 (ent. numero 27). 400 01 0020

Karttal. Ia, peruskarttaneljännes 1133 02 B.

Valokuva<sup>l</sup>. 10

Valko, Yli-Sunila

Omist. Hannes Helkkula, os. Laitila, Valko

Sijainti:

Valkosta Patoon vievästä tiestä n. 100 m itä-koilliseen, Haaliston talon luona, tien ja Haaliston talon välissä.

Maasto:

Melko alavaa mäkeä. Paikalla kasvaa vahva ruoho ja muutamia koivupuuta. Kalliopohjaa ei ole näkyvissä.

Mj:n kuvaus:

Raunio 1:

Jonkinverran pengottu kekomainen röykkiö. Raunion reunat ovat melkein kokonaan ruohon peittämät ja kivet sammaloituneita.

Koko 9,00 x 10,0 x 1,5 m.

Raunio 2: Edellisestä n. 10 m kaakkoon on osittain tuhottu

hauta. Sen pohjoispuolinen sektori on ajettu kokonaan pois.

Kivet ovat sammaloituneita. Niiden välissä kasvaa ruohotuppuja. Koko 13,7 x 13,8 x 2 m.

Molemmat edellä mainitut rauniot on entistettävä. Ks. Schvindt, Laitilan pitäjän kiinteät muinaisjäännökset.

No 32 (ent. numero 28). 400 01 0023

Karttal. Ia, peruskarttaneljännes 1133 02 B.

Valokuva<sup>l</sup>. 11-12

Valko, Yli-Äijälä,

Omist. emäntä Yli-Äijälä, os. Laitila, Valko.

Sijainti:

Padosta Valkoon vievän tien vasemmalla puolella, n. 100 m Haaliston talosta itä-kaakkoon, pienen peltoaukean takana kohoavalla mäellä.

Maasto:

Tiheästi havupuuta kasvavaa, kalliopohjaista mäkeä. Raunio on kallion jyrkännteellä, joka viettää kohtisuorasti alas lounaaseen, peltoaukealle.

Mj:n kuvaus:

Erittäin hyvin säilynyt, korkea raunio. Ladottu isoista, irtonaisista vierinkivistä. Keskellä on kraaterimainen syvennys. Koko 13,7 x 12,7 x 2,5 m. Entisöitävä. Ks. Schvindt, Laitilan pitäjän kiinteät muinaisjäännökset.

No\_33 (ent. numero 29) *400 01 0024*

Karttal. Ia, peruskarttaneljännes 1131 12 C.

Valok. 12

Valko, Pietilä

Sijainti:

Soukaisista Vaimaroon vievästä tiestä erkanevan kylätien pohjoispuolella, lähellä Lankjärven pohjoisranta.

Maasto:

Loivarinteistä matalaa kalliota. Ympärillä kasvaa tiheään havupuuta. Pohjakasvillisuutena on ruohoa ja sammalta.

Mj:n kuvaus:

Jonkinverran laonnut raunio. Ladottu isoista kivistä. Reunakiveys epäselvä. Pohjoisreunalla kasvaa iso kolmihaarainen koivu. Kes-

kellä on kraaterimainen syvennys. Koko 13,7 x 12,7 x 2,5 m.  
Entistettävä. Ks. Schvindt, Laitilan pitäjän kiinteät muinais-  
jäännökset.

No 34 (ent. numero 30). *400 01 0025*

Karttal. Ia, peruskartanneljännes 1131 12 C.

*Vaimaro*  
Soukainen, Saarela

Omist. Keijo Lehtonen, os. Laitila, Vaimaro.

Sijainti:

Soukaisista Vaimaroon vievän tien vasemmalla puolella, Vaima-  
ron kyläkeskuksen eteläpuolella, Hiltionjärvestä n. 1,100 m  
itään.

Maasto:

Luoteeseen viettävää kalliopohjaista mäkeä. Paikalla kasvaa  
ruohikkoa ja hentoa koivikkoa.

Mj:n kuvaus:

Kyseessä on tuhotun raunion reunuskivet. Kerrotaan paikalla  
olleen komean raunion, mutta 10 v sitten oli kiveys ajettu pois  
salaojitusta varten, omistajan toimesta. Haudan halkaisija on  
todennäköisesti ollut 11 m.

No 35 (ent. numero 31) *400 01 0026*

Karttal. Ib, peruskartanneljännes 1133 02 B.

Valko, Yli-Äijälä

Omist. emäntä Yli-Äijälä, os. Laitila, Valko

Sijainti:

Valkon kylästä Patoon vievästä tiestä oikealla erkanevan Mal-  
voon vievän ikivanhan kylätien vasemmalla puolella, n. 40 m sii-  
tä, ennen Hinnasjokea.

Maasto:

Melko tasaista metsämaata, aluskasvillisuutena kasvaa heinää ja marjojen varpuja. Matalan mäkimaan itäpuolella virtaa vähäinen Hinnasjoen uoma.

Mj:n kuvaus:

Matala maatunut, vaikeasti kaukaa havaittavissa oleva kumpu. Kiveys on irtonaista, suunnilleen ihmisen päänkokoista. Keskellä on kaksi syvennystä. Koko 11 x 10 x 0,30 m. Entisöitävä. Schvindt, Laitilan pitäjän kiinteät muinaisjäännökset.

No 36 (ent. numero 32) *400 01 0027*

Karttal. Ib, peruskartanneljännes 1133 02 B  
Valokuval. 12

Valko, Yli-Sunila.

Omist. Hannes Helkkula, os. Laitila, Valko

Sijainti:

Haaliston talosta n. 400 m pohj.koilliseen, alavalla nurmikkosella mäellä.

Maasto:

Tiheää nurmea kasvavaa tasaista mäkeä.

Mj:n kuvaus:

Kyseessä on maatunut raunion pohja. Pyöreä, isoista kivistä ladottu reunuskiveys. Koko 8 x 8,5 x 0,40 m. Kiveys on enää vain n. kahdessa kolmessa kerroksessa. Ks. Schvindt, Laitilan pitäjän kiinteät muinaisjäännökset.

No 37 (ent. numero 33). *400 01 0028*

Karttal. 1a, peruskartanneljännes 1133 02 B

Valko, Salo, Miilunoja

Omist. Mv. Helkkula, os. Laitila, Valko

Sijainti:

Valkosta Patoon vievän tien vasemmalla puolella, Salon talosta n. 200 m pohjoiseen.

Maasto:

Havumetsää kasvavaa loivarinteistä mäkeä.

Mj:n kuvaus:

Pyöreistä vierinkivistä ladottu raunio. Keskellä syvennys. Koko 10 x 9 x 0,50 m. Entistettävä. Ks. Schvindt, Laitilan pitäjän kiinteät muinaisjäännökset.

No 38 (ent. numero 34) *400 01 0029*

Karttal. Ib, peruskartanneljännes 1133 03 A  
Valokuval. 13.

Valko, Vainio-Puhju, Miilunpohja.

Omist. Emilia Vainio-Puhju, os. Laitila, Valko.

Sijainti:

Valkosta Patoon vievän tien oikealla puolella, aivan tien vieressä, vastapäätä maitotelinettä, n. 1 1/2 - 2 km ennen Padon kylän keskustaa.

Maasto:

Hiekkapohjaista, mäntyä ja heinää kasvavaa mäkeä.

Mj:n kuvaus:

Pyöreä kekomainen, melko hyvin säilynyt raunio. Keskellä on kraaterimainen syvennys, jossa kasvaa koivu. Osittain on kaunis tasainen reunakiveys näkyvissä. Kivien välissä kasvaa ruohotuppuja. Koko on 11 x 11,30 x 1,5 m. Entisöitävä. Ks. Schvindt, Laitilan pitäjän kiinteät muinaisjäännökset.

No 39 (ent. numero 35) *400 01 0029*

Karttal. Ib, peruskartanneljännes 1133 03 A



Valko, Vainio-Puhju

Omist. Emilia Vainio-Puhju, os. Laitila, Valko

Sijainti:

No 38:sta n. 50 m pohjoiseen, maantien toisella puolella, aivan tien pinnassa.

Maasto:

Metsäistä mäkeä, aluskasvillisuutena on heinää, havu- ja lehtipuuta kasvavaa.

Mj:n kuvaus:

Osittain turvekerroksen peittämä, pyöreistä irtonaisista vierinkivistä ladottu. Keskustassa on syvennys. Koko 7 x 7,50 x 0,80 m. Entistettävä. Ks. Schvindt, Laitilan pitäjän kiinteät muinaisjäännökset.

No 40 (ent. numero 50) *400 01 0030*

Karttal. Ib, peruskartanneljännes 1133 03 A

Valokuva: 13

Soukainen, Niittyvainio (ent. Kleemolan maita)

Omist. Kosti Tuominen, os. Laitila, Pato

Sijainti:

Valkon kylästä Patoon vievän tien oikealla puolella, parisataa metriä Tuomisen talosta luoteeseen, Padon kylä-aukean lounaispuolella.

Maasto:

Maaperä on paljasta kalliota. Ympärillä kasvaa havu- ja lehtipuita. Metsäisen, loivarinteisen mäen itäpuolella (n. 1/2 km siitä itään) virtaa vähäinen Hinnasjoki alas Valkojärveen.

Mj:n kuvaus:

Melko hyvin säilynyt raunio. Hauta on ladottu pyöreistä miehen-

nostannaisista kivistä. Keskellä on kraaterimainen syvennys, josta kasvaa monihaarainen koivu. Reunakiveystä on vain osittain näkyvissä. Koko 11,30 x 11,50 x 1,50 m. Entisöitävä. Ks. Schvindt, Laitilan pitäjän kiinteät muinaisjäännökset.

No 41 (ent. numero 51). 400 01 0031

Karttal. Ib, peruskarttaneljännes 1133 03 A.

Valokuval. 13.

Valko, Kylä-Puhju

Omist. Martti Kylä-Puhju, os. Laitila, Valko.

Sijainti:

Valkosta Patoon vievän tien vasemmalla puolella, n. 50 m maantiestä luoteeseen, kylätiestä Härjännmäelle erkanevan tien ja maantien risteyksessä.

Maasto:

Heinää kasvavaa, itä-kaakkoon viettävää loivaa mäkeä. Havupuuta kasvaa harvaksen siellä täällä.

Mj:n kuvaus:

Matala raunion pohja. Pyöreitä vierinkiviä on parissa kolmessa kerroksessa. Koko 6 x 6,20 x 0,30 m. Kunto erittäin huono.

No 42 (ent. numero 52) 400 01 0032

Karttal. Ib, peruskarttaneljännes 1133 03 A.

Valokuval. 14.

Soukainen, Kivelä

Omist. Kustaa Heinonen, os. Laitila, Soukainen.

Sijainti:

Valkon ja Padon tiestä Härjännmäelle erkanevan tien vasemmalla puolella, n. 1 km päätiestä luoteeseen, Härjännmäen talosta muutama sata metri kaakkoon.

Mj:n kuvaus:

Kaunis hyväkuntoinen raunio. Ladottu pyöreistä vierinkivistä. Laki on tasainen, Reunasta on ajettu jonkin verran kiviä pois. Koko 12 x 11 x 1,5 m. Entisöitävä. Ks. Schvindt, Laitilan pitäjän kiinteät muinaisjäännökset.

No 43 (ent. numero 53) 400 01 0033

Karttal. Ib, peruskarttaneljännes 1133 03 A

Valokuvaal. 14

Soukainen, Härjänmäki

Omist. Juho Härjänmäki, os. Laitila, Pato

Sijainti:

Härjänmäki sijaitsee n. 1,5 km Valko-Pato tiestä luoteeseen.

Tie Härjänmäkeen lähtee päätiestä vähän ennen Padon kylää.

Raunio on Härjänmäen talosta n. 30 m luoteeseen.

Maasto:

Loivaa kalliopohjaista metsää kasvavaa mäkeä. Raunion itäpuolella aukeaa Härjänmäen tasainen viljelysmaisema.

Mj:n kuvaus:

Erittäin kookas, pyöreistä kivistä ladottu raunio. Vaikuttaa siltä kuin raunion itäreunaan olisi ajettu muualta kiviä. Kunto erittäin hyvä. Koko 16 x 14,20 x 2 m. Entisöitävä. Ks. Schvindt, Laitilan pitäjän kiinteät muinaisjäännökset.

No 44 (ent. numero 54) 400 01 0033

Karttal. Ib, peruskarttaneljännes 1133 03 A.

Soukainen, Juvala

Omist. Juvalan perikunta, os. Laitila, Juvalan perik.

Sijainti:

Härjänmäen tilasta n. 50 m länteen (ks. no 4), Vaimaroon vie-

vän tien vasemmalla puolella, aivan tien pinnassa.

Maasto:

Matalaa kalliota, jossa kasvaa tiheää havumetsää.

Mj:n kuvaus:

Maatunut raunion pohja, jossa on kiviä parissa kolmessa kerroksessa. Isommista kivistä tehty reunakiveys kiertää hautaa.

Koko = 7 x 6,80 x 0,40 m.

No 45 (ent. numero 55) 400 01 0034

Karttal. Ib, peruskartanneljännes 1133 03 A

Pato, Kotiranta

Omist. Kosti Pihala, os. Laitila, Pato

Sijainti:

Valkosta Patoon vievän tien oikealla puolella, Kotirannan talosta n. 200 m lounaaseen.

Maasto:

Matala kalliopohjainen mäki. Paikalla kasvaa havumetsää.

Mj:n kuvaus:

Pyöreistä vierinkivistä ladottu raunio. Koko 8,30 x 9 x 1,5 m. Haudan keskusta on avattu, jossa arkun reunakiveys on selvästi näkyvissä (arkun koko 2,4 x 0,6). Lisäksi on rauniota pengottu parista muusta kohdasta. Isäntä Pihala kertoi kaivaneensa hautaa arkun kohdalta, jolloin hän löysi sieltä luuta ja nokea. Entisöitävä. Ks. Schvindt, Laitilan pitäjän kiinteät muinaisjäännökset.

No 46 (ent. numero 56) 400 01 0034

Karttal. Ib, peruskartanneljännes 1133 03 A

Pato, Kotiranta

Omist. ks. no 45

Sijainti:

No 45:stä n. 45 m kaakkoon.

Maasto:

Ks. n:roa 45

Mj:n kuvaus:

Matala hajoitettu kiviraunio. Paikalta on ajettu runsaasti kiviä pois. Loput kiveyksestä on hajallaan ympäri kalliota. Ks. Schvindt, Laitilan pitäjän kiinteät muinaisjäännökset.

No 47 400 01 0035

Karttal. 1B, peruskartanneljännes 1133 03 A

Pato, Pihala

Omist. Väinö Pihala, os. Laitila, Soukainen.

Sijainti:

Pihalan talosta n. 100 m koilliseen, riihen takana, Kaulijärven ojasta n. 300 m luoteeseen.

Maasto:

Loivaa kallionpohjaista mäkeä, joka kohoaa alavasta viljelysmaisemasta. Itäpuolella virtaa vähäinen Kaulijärven oja.

Mj:n kuvaus:

Pyöreistä, irtonaisista vierinkivistä ladottu matala raunio. Paikalta on ajettu runsaasti kiviä pois. Varsinkin reunat on pahoin tuhottu. Halkaisija on 12 m. Entisöitävä. Ks. Schvidt, Laitilan pitäjän kiinteät muinaisjäännökset.

No 48 (ent. numero 58) 400 01 0036

Karttal. 1b, peruskartanneljännes 1133 03 A

Pato, Mikola, Ridankallio

Omist. Viljo Vainio-Kaila, os. Laitila, Pato

Sijainti:

Raunio on sijainnut Ridankallion lounaisreunalla. Ridankallio on Padon kyläaukean länsipuolella, Inkerin talosta n. 300 m luoteeseen.

Maasto:

Paljasta, korkeaa kalliota, jonka kaikki rinteet viettävät jyrkinä alas.

Mj:n kuvaus:

Nykyään raunion kaikki kivet on vieritetty jyrkän teeltä alas. Ks. Schvindt, Laitilan pitäjän kiinteät muinaisjäännökset.

No 49 (ent. numero 59) 400 01 0036

Karttal. Ib, peruskartanneljännes 1133 03 A.

Pato, Ridankallio, Kylä-Mikola

Omist. Mv. Viljo Vainio-Kaila

Sijainti:

Ridankallion eteläreunalla (ks. no 48)

Maasto:

Ks. no 48.

Mj:n kuvaus:

Kyseessä on kalliolle hajoitettu raunio. Kiveys on pyöreää vierinkiveystä. Tarkkoja mittoja haudan koosta on mahdoton saada. Kerrotaan kylän lasten käyttäneen paikkaa leikkipaikkanaan. Ks. Schvindt, Laitilan pitäjän kiinteät muinaisjäännökset.

No 50 (ent. numero 60) 400 01 0037

Karttal. Ib, peruskartanneljännes 1133 03 A

Valokuva: 13

Pato, Haka, Uusi-Mikola

Omist. Mv. Uusi-Mikola

Sijainti:

Padosta Vaimaroon vievän tien vasemmalla puolella olevalla kalliolla, Uusi-Mikolan (Koskisen) talosta n. 800 m länteen.

Maasto:

Kalliopohjaista mäkeä, jonka rinteet laskevat jyrkähköinä pohjoiseen ja luoteeseen. Paikalla kasvaa jäkälää ja havumetsää.

Mj:n kuvaus:

Jonkinverran laonnut raunio. Ladottu pyöreistä kivistä. Keskeellä syvennys. Osittain kaunista kehäkiveystä. Koko 10,20 x 10 x 0,50 m. Ks. Schvindt, Laitilan pitäjän kiinteät muinaisjäännökset. Entisöitävä.

Padon kylässä kerrottiin raunion syntyneen siten, että vainajan hautajaisissa kukin vieras olisi asettanut kiven hautapaikalle.

No 51 (ent. numero 61) 400 01 0038

Karttal. Ib, peruskarttaneljännes 1133 03 A  
Valokuva: 14

Pato, Takahaka, Hakula

Omist. Paavo Hakula, os. Laitila, Pato, Hakula

Sijainti:

Numerosta 50 n. 400 m länsilounaaseen, samalla kalliolla kuin edellämäinittu raunio, Härjännmäestä n. 1/2 km itään.

Maasto:

Melko matalaa kalliopohjaista mäkeä, kallio laskeutuu jonkin verran jyrkempänä pohj. luoteeseen kuin etelään. Yleensä ovat kallion rinteet melko loivat.

Mj:n kuvaus:

Kyseessä on raunion pohja, jossa on kiviä vain kahdessa kolmessa kerroksessa. Koko 5,3 x 4,40 x 0,40 m. Latomus on tehty pyö-

reistä, irtonaisista vierinkivistä. Ks. Schvindt, Laitilan pitäjän kiinteät muinaisjäänökset.

No 52 (ent. numero 62) 400 01 0038

Karttal. Ib, peruskarttaneljännes 1133 03 A  
Valokuval. 15

Pato, Takahaka, Hakula

Omist. Paavo Hakula, os. Hakula, Pato.

Sijainti:

No 51:stä 50 m länteen, samalla kalliolla.

Maasto:

Ks. n:roa 51.

Mj:n kuvaus:

Korkea kaunis raunio. Keskustassa on syvennys, jonka kohdalta rauniota on jonkinverran pöyhitty. Vajoaman länsisivulla seisoo pystykivi. Hauta on ladottu pyöreistä, irtonaisista vierinkivistä. Koko 8 x 7 x 1 m. Entistettävä. Ks. Schvindt, Laitilan pitäjän kiinteät muinaisjäänökset.

No 53 (ent. numero 63) 400 01 0038

Karttal. Ib, peruskarttaneljännes 1133 03 A  
Valokuval. 15

Pato, Takahaka, Hakula

Omist. Paavo Hakula, Os. Laitila, Pato

Sijainti:

No 52:sta n. 15 m pohjoiseen.

Maasto:

Ks. N:roa 51.

Mj:n kuvaus:

Korkea, hyväkuntoinen raunio. Pyöreistä irtonaisista vierinki-



vistä ladottu. Keskellä on syvennys, jossa seisoo litteä pystykivi. Koko 11 x 11,20 x 1,50 m. Entistettävä. Ks. Schvindt, Laitilan pitäjän kiinteät muinaisjäännökset.

No 54 (ent. numero 64) *400 01 0038*

Karttal. Ib, peruskartanneljännes 1133 03 A  
Valokuvaal. 16

Pato, Takahaka, Hakula.

Omist. Paavo Hakula, os. Laitila, Pato

Sijainti:

No 52 15 m länsilounaaseen.

Maasto:

Ks. n:roa 51.

Mj:n kuvaus:

Matala rauniopohja. Ladottu pienistä, pyöreistä vierinkivistä. Koko 4,30 x 5 x 0,40 m. Hautaa reunustaa isohkoista kivistä tehty kehä. Ks. Schvindt, Laitilan pitäjän kiinteät muinaisjäännökset.

No 55 (ent. numero 65). *400 01 0038*

Karttal. Ib, peruskartanneljännes 1133 03 A

Pato, Takahaka, Hakula.

Omist. Paavo Hakula, os. Laitila, Pato.

Sijainti:

Edellämainitusta n. 1 m itä-kaakkoon.

Maasto:

Ks. n:roa 51.

Mj:n kuvaus:

Kyseessä on raunion pohja. Ladottu pienistä, irtonaisista ki-

vistä. Koko 4,30 x 4,20 x 0,40 m. Ks. Schvindt, Laitilan pitä-  
jän kiinteät muinaisjäännökset.

No 56 (ent. numero 66). *400 01 0038*

Karttal. Ib, peruskartanneljännes 1133 03 A  
Valokuval. ?

Pato, Takahaka, Hakula.

Omist. Paavo Hakula, os. Laitila, Pato

Sijainti:

No 55:stä n. 1 m kaakkoon.

Maasto:

Ks. n:roa 51,

Mj:n kuvaus:

Kyseessä on raunion pohja. Ladottu pienistä pyöreistä vierinki-  
vistä. Hauta on niin hajoitettu, että sen kokoa on vaikea mää-  
ritellä. Ks. Schvindt, Laitilan pitäjän kiinteät muinaisjäännök-  
set.

No 57 (ent. numero 67) *400 01 0039*

Karttal. Ib, peruskartanneljännes 1133 03 A  
Valokuval. 16

Pato, Hiittenvuori

Omist. Väinö Saarinen, os. Laitila, Pato, Vähä-Talo.

Sijainti:

Padon kyläaukean koillisreunalla on n. 1/2 km pituinen, poh-  
jois-eteläsuunnassa kulkeva kallioinen harjanne Hiittenvuori.  
Raunio sijaitsee harjanteen pohjoispäässä Vähä-Talon maalla.

Maasto:

Korkeaa kalliota, jonka seinämät laskeutuvat kohtisuoraan län-  
teen, Kauliojan alavaan laaksoon. Paikalta on kaunis näköala yli

Padon kyläaukean. Maapohja raunion kohdalla on paljasta kalliota. Ympärillä kasvaa havupuuta.

Mj:n kuvaus:

Nykyään raunion kiveys on hajoitettu pitkin kalliota ja osa kiveystä vieritetty rinnettä alas. Kiuas on ladottu pyöreistä irttonaisista kivistä. Koko 9 x 9,50 x 0,50 m. Entisöitävä. Ks. Schvindt, Laitilan pitäjän kiinteät muinaisjäännökset.

No 58 400 01 0041

Karttal. Ib, peruskartanneljännes 1133 03 A  
Valokuval. 16

Pato, Hiittenvuori

Omist. Antti Paavola, os. Laitila, Pato

Sijainti:

Hiittenvuoren (ks. n:roa 57) eteläpään itä-länsireunalla.

Maasto:

Kalliopohjaista harjanteen reunaa, joka laskeutuu kohtisuoraan alas Kauliojan laaksoon. Mäellä on suurenmoinen näköala yli Padon kylän.

Mj:n kuvaus:

Hajoitettu raunio. Lämpimittä 9 m, korkeus 0,80 m. Isoista irttonaisista kivistä ladottu. Keskellä kolme syvennystä. Osittain on reunakiveystä näkyvissä. Entistettävä. Ks. Schvindt, Laitilan pitäjän kiinteät muinaisjäännökset.

No 59 (ent. numero 69) 400 01 0042

Karttal. Ib, peruskartanneljännes 1133 03 A

Pato, Lakiomäki

Omist. Antti Paavola, os. Laitila, Pato.

Sijainti:

N. 1 km Paavolan talosta etelään, Kauliojasta n. 100 m itään

peltolakeuksien keskellä on mäki, jonka länsireunalla raunio sijaitsee.

Maasto:

Loivarinteistä mäkeä, jossa kasvaa pitkää ruohoa. Kalliopohja ei ole näkyvissä.

Mj:n kuvaus:

Laajalakinen, melko matala röykkiö. Irtonaisten, röykkiöiden kivien välissä kasvaa niin paljon ruohotuppua, että koko rauniota on vaikea kaukaa havaita. Osittain reunakiveystä. Koko 11 x 11,20 x 1 m. Kunto jokseenkin hyvä. Entisöitävä. Ks. Schvindt, Laitilan pitäjän kiinteät muinaisjäännökset.

No 60 (ent. numero 70) 400 01 0043

Karttal. Ib, peruskartanneljännes 1133 03 A.

Pato, Paavola

Omist. Antti Paavola, os. Laitila, Pato

Sijainti:

N. 31 m Paavolan entisestä tuulimyllystä lounaaseen, Paavolan talosta sama matka kaakkoon, Kauliojan länsipuolella.

Maasto:

Melko loivaa mäkeä, joka kohoaa alavasta Kauliojan laaksosta. Paikalla on viljelystä ja nurmimaata.

Mj:n kuvaus:

Erittäin huonossa kunnossa oleva raunio. Rohjoisreunalta on ajettu kiviä navetan perustukseen. Samoin on haudan länsireunaa hajoitettu. Lämpimitta on 9 m ja korkeus 1 m. Ks. Schvindt, Laitilan pitäjän kiinteät muinaisjäännökset.

No 61 (ent. numero 71) 400 01 0044

Karttal. Ib, peruskartanneljännes 1133 03 A

Valokuvaal. 17

Pato, Vähämetsän lohko

Omist. Kosti Pihala, os. Laitila, Pato, Kotiranta.

Sijainti:

N. 3 km Padon kylän keskustasta pohjoiseen. Paikalle päästään Kodisjoelle menevää tietä myöten, josta käännytään oikealle Rintalan kohdalla. Metsätietä kuljetaan n. 1 1/2 km, jonka jälkeen poiketaan vasemmalle metsään. Raunio sijaitsee n. 1/2 km metsätiestä pohjoiseen.

Maasto:

Raunio on rakennettu ns. pirunpellon laitaan, kalliopohjaiseen havumetsää kasvavaan mäkeen. Kallio on n. 1 1/2 km Koikerojärvestä etelään.

Mj:n kuvaus:

Pyöreistä vierinkivistä ladottu raunio. Keskellä on iso syvennys. Osittain kaunista reunakiveystä. Suhteellisen hyvin säilynyt. Koko 8,50 x 8,30 x 1 m.

No 62 400 01 0045

Karttal. Ib, peruskartanneljännes 1133 03 A

Valokuvaal. 17 (2)

Suontaka, Käresaari

Omist. mv. Uotila, os. Laitila, Suontaka, Uotila.

Sijainti:

Padon kylän halki kulkevan Kauliojan mutkasta n. 500 m kaakkoon, Suontaustan kylästä n. 2 km luoteeseen, keskellä peltolakeutta, Padon kylän ja Suontaustan kylä-rajalla on Käresaari niminen

kallio. Raunio sijaitsee sen kaakkoisosassa.

Maasto:

Tasaisesta peltomaisemasta kohoava pitkulainen, loivarinteinen kalliosaari. Kalliolla kasvaa ruohotuppuja ja havupuita.

Mj:n kuvaus:

Matala, ruohotuppujen peittämä kiviraunio. Ladottu pyöreistä irtonaisista kivistä. Koko 10,60 x 10,10 x 0,50 m. Keskellä syvennys.

No 63 (ent. numero 73) 400 01 0046.

Karttal. Ib, peruskartanneljännes 1133 02 B

Suontaka, Vainio-Talo

Omist. Jalmari Vainio-Talo, os. Laitila, Suontaka.

Sijainti:

Suontaustan kylän lounaispuolella olevalla saarekkeella, Malkon kylästä Suontaustaan vievän tien vasemmalla puolella tiestä n. 200 m vasemmalle. Paikalle menee maantieltä polku, jonka oikealla puolella raunio sijaitsee.

Maasto:

Loivaa kalliopohjaista mäkeä. Havupuuta kasvaa siellä täällä. Kallion pohjois- ja länsipuolella on alavaa viljelysmaata.

Mj:n kuvaus:

Kyseessä onvvain raunion pohja. Pyöreitä vierinkiviä on kahdes- sa kolmessa kerroksessa. Halkaisija 10 m. Kunto on erittäin huono. Kauppias Häijänen muisteli raunion olleen hänen nuoruudessaan paljon isomman.

No 64 (ent. numero 74) 400 01 0047

Karttal. Ib, peruskartanneljännes 1133 03 A

Valokuva. 17

Malvo, Malvon takametsä, Varemäki

Omist. Vaito Mikola, os. Laitila, Malvo.

Sijainti:

Malvon kylän takametsä sijaitsee Suontaustan pohjoispuolella olevalla ylätasangolla. Siellä olevasta Keltamäen talosta on rauniolle matkaa n. 2 km pohjoisluoteeseen.

Maasto:

Etelää viettävää mäenrinnettä. Paikoitellen siellä kasvaa erittäin tiheään havupuita. Nähtävästi maapohja on kalliota, vaikka se ei ole näkyvissä. Mäen eteläpuolella on vetinen peltoaukea.

Mj:n kuvaus:

Pyöreä, pienikokoinen raunio. Ladottu päänkokoisista kivistä. Keskeällä iso syvennys. Koko 6,50 x 7 x 0,80 m. Kunto melko huono.

No 65 (ent. numero 75) ~~400~~ 01 0047

Karttal. Ib, peruskartanneljännes 1133 03 A

Malvo, Malvon takametsä, Varemäki

Omist, Vaito Mikola, os. Laitila, Malko

Sijainti:

Edellä olevasta rauniosta 30 m pohjoiseen.

Maasto:

Ks. n:roa 64.

Mj:n kuvaus:

Raunion pohja. Ladottu pyöreistä irtonaisista kivistä, joita on kahdessa kolmessa kerroksessa. Halkaisija 4,30 m. Kunto erittäin huono.

No 66 (ent. numero 76)

Karttal. Ib, peruskartanneljännes 1133 02 A

Valokuvaal. 17

Sillantaka, Tuominen

Omist. Juho Tuominen, os. Laitila, Sillantausta

Sijainti:

Sillantaustan kylästä Malkoon vievän tien vasemmalla puolella, aivan tien pinnassa, vastapäätä Kivisen asuntoa, Kaukolan suosta n. 500 m kaakkoon.

Maasto:

Loivaa länsilounaaseen viettävää mäkeä. Kalliopohjaista. Havupuuta kasvaa siellä täällä.

Mj:n kuvaus:

Kyseessä on täysin hajoitetun raunion pohja. Paikalta on ajettu runsaasti kiviä pois.

No 67 (ent. numero 77) *400 010049*

Karttal. Ib, peruskartanneljännes 1133 02 A

Valokuval. 17

Kaukola, Kostiainen, Tala

Omist. Vihtori Aaltonen, os. Laitila Kostiainen.

Sijainti:

Sillantaustan kylästä Malkoon vievän tien vasemmalla puolella, Kerttulan patsaasta suoraan länteen muutama kymmen metriä, Kaukolan suosta n. 100 m itään.

Maasto:

Länteen Kaukolan suohon viettävällä jyrkän teellä, Kalliopohjais-  
ta maata.

Mj:n kuvaus:

Pyöreistä vierinkivistä ladottu raunio. Melko matalalakinen, keskellä syvennys. Koko 10 x 9,60 x 1,50 m. Jonkin verran tuhotu. Entisöitävä.



No 68 (ent. numero 78) 400 01 0050

Karttal. Ib, peruskartanneljännes 1133 02 B

Malko, Ylöjen metsä

Omist. Lampon perikunta, os. Laitila, Malko

Sijainti:

Sillantaustan kylästä Malkoon vievän tien vasemmalla puolella, n. parisataa metriä maantiestä, Kaukolan suolle viettävän mäen länsirinteellä, Sillantaustan kylästä tultaessa vähän ennen Malkon kyläaukeaa.

Maasto:

Länteen, Kaukolan suolle viettävää mäenrinnetta, Kalliopohjaa.

Mj:n kuvaus:

Pengottu raunio. Kiviä on hajoitettu kalliolle sinne tänne. Hal-  
kaisija 10 m. Entistettävä. Ks. Schvindt, Laitilan pitäjän kiin-  
teät muinaisjäännökset.

No 69 (ent. numero 79) 400 01 0050

Karttal. Ib, peruskartanneljännes 1133 02 B

Valokuvaal. 18

Malko, Ylöjen metsä

Omist. Lampon perikunta, os. Laitila, Malko

Sijainti:

No 68:sta jonkinverran länteen.

Maasto:

Ks. n:roa 68.

Mj:n kuvaus:

Hyvinsäilynyt, kaunis raunio. Ladottu pyöreistä, irtonaisista vierinkivistä. Keskellä syvennys. Koko 9 x 12 x 1 m. Entistet-  
tävä. Ks. Schvindt, Laitilan pitäjän kiinteät muinaisjäännökset.

No 70 (ent. numero 80) 400 00 0003

Karttal. Ib, peruskartanneljännes 1133 02 B

Malko, Jyväsmäki

Omist. Kosti Mikola, os. Laitila, Malko

Sijainti:

Malkojoen pohjoispuolella olevan Jyväsmäen keskellä.

Maasto:

Kalliopohjaista mäntymetsää kasvavaa mäkeä, jonka rinteet viettävät jyrkkinä pohjoiseen,

Mj:n kuvaus:

Kyseessä on mitätön raunion pohja, joka on saattanut olla muinainen hautaraunio. Pyöreää vierinkiveystä parissa kolmessa kerroksessa. Keskellä syvennys. Halkaisija n. 4 m.

No 71 (ent. numero 81). 400 01 0051

Karttal. Ib, peruskartanneljännes 1133 02 B

Valokuvaal. 18

Malko, Sällasvuori 400 01 0051

Omist. Aleks Mattila, os. Laitila, Malko. Mattila,

Sijainti:

Mattilan tilasta n. 200-300 m luoteeseen Kaukolan suolle pistävän Sällasvuoren nokassa (nykyään suo on viljelysmaata).

Maasto:

Entiselle suolle pistävä kallioniemeke, jonka etelänpuoleiset seinämät laskeutuvat kohtisuorana alas pellolle.

Mj:n kuvaus:

Hajoitettu raunio. Pyöreistä vierinkivistä tehtyä latomusta on parissa kolmessa kerroksessa. Koko 7,5 x 7 x 0,7 m. Entistettävä. Ks. Schvindt, Laitilan pitäjäen kiinteät muinaisjäännökset.

No 72 (ent. numero 82) 400 01 0052

Karttal. Ib, peruskartanneljännes 1133 02 B

Malko, Perävainio

Omist. Viljam Perävainio, os. Laitila, Malko.

Sijainti:

Perävainion talostann. 100 m länteen on Riihivainion mäki, jonka laelle raunio sijaitsee.

Maasto:

Kalliopohjaista mäkeä, jossa kasvaa mäntyjä ja katajia.

Mj:n kuvaus:

Vähäinen raunion pohja, jonka kiveys on levitetty kalliolle. Halkaisija 3,80 m. Raunio on ladottu pyöreistä vierinkivistä. Ks. Schvindt, Laitilan pitäjän kiinteät muinaisjäännökset. Jo Schvindtin matkan aikana oli raunio hajoitettu. Hän oli löytänyt raunion keskeltä poltettuja luita ja hiiliä.

No 73 (ent. numero 83) 400 01 0052

Karttal. Ib, peruskartanneljännes 1133 02 B

Valokuva: 18

Malko, Perävainio

Omist. Viljami Perävainio, os. Laitila, Malko.

Sijainti:

Edellisestä rauniosta 3,5 m länteen, aidan toisella puolella.

Maasto:

Ks. n:roa 72

Mj:n kuvaus:

Riihenkalliolla sijaitsevista raunioista parhaiten säilynyt. Ladottu pyöreistä, irtonaisista vierinkivistä. Kiveystä jonkin verran hajoitettu pitkin kalliota. Koko 8 x 9 x 1 m. Keskellä

syvennys. Ks. Schvindt, Laitilan pitäjän kiinteät muinaisjäännökset.

No 74 (ent. numero 84) *400 01 0052*

Karttal. Ib, peruskartanneljännes 1133 02 B

Malko, Perävainio

Omist. Viljam Perävainio, os. Laitila, Malko

Sijainti:

N. 3,5 m no 72:sta etelään, vähän alempana.

Maasto:

Ks. n:roa 72.

Mj:n kuvaus:

Kyseessä on erittäin huonossa kunnossa oleva raunion pohja.

Vain keskustan kehäkiveys on jäljellä. Ks. Schvindt, Laitilan pitäjän kiinteät muinaisjäännökset.

No 75 (ent. numero 85) *400 01 0052*

Karttal. Ib, peruskartanneljännes 1133 02 B

Malko, Perävainio

Omist. Viljam Perävainio, os. Laitila, Malko.

Sijainti:

No 73:sta 6 m lounaaseen on vähäisiä rauniojäännöksiä.

Maasto:

Ks. n:roa 72.

Mj:n kuvaus:

Erittäin huonossa kunnossa olevan raunion jäännös. Kalliolla on vain muutamia kiviä jäljellä. Ks. Schvindt, Laitilan pitäjän kiinteät muinaisjäännökset.

Schvindtin kuvauksen mukaan olisi Malkon Perävainion talon ete-

läpuolella olevassa haassa ollut hiidenkiukaita. Nykyään ei sieltä löytynyt mitään siihen viittaavaa. Myöskään talon isännän kertoman mukaan ei siellä ole koskaan ollut mitään raunioita.

No 76 (ent. numero 86)

100 00 5470

Karttal. Ib, peruskartanneljännes 1133 02 B

Valokuvaal. 18

Malko, Perävainio

Omist. Viljam Perävainio, os. Laitila, Malko

Sijainti:

Perävainion talosta n. 1 km pohjoiskoilliseen, korkean, pitkulaisen kallion pohjoisreunalla, lähellä Airilan räjaa. Paikalle pääsee Malvosta Leimäelle vievää tietä myöden, kun on noustu korkean mäen päälle, joka on Malvon kyläaukean koillispuolella, poiketaan metsään vasemmalle, luoteeseen päin. Raunio on n. 200 m päässä maantiestä.

Maasto:

Erittäin korkea, pitkulainen mäki, jonka luoteisreunalla raunio sijaitsee. Kallion länsi- ja luoteispuolella on alavaa suomaa- ta. Kalliopohjaista mäkeä, jossa kasvaa mäntyjä.

Mj:n kuvaus:

Laajalle laonnut raunion jäännös. Pyöreitä vierinkiviä on kahdessa kolmessa kerroksessa. Eteläreunalla on pystykivi. Koko 18,50 x 19,50 x 0,30 m.

No 77 (ent. numero 87)

100 00 063

Karttal. Ib, peruskartanneljännes 1133 02 B

Malko, Hiidenkallio

Omist. Kaino Sainio, os. Laitila, Malvo

Sijainti:

Hiidenkallio sijaitsee Karinaisista Malvoon vievän tien oikealla puolella. Vähän ennen Malvon kyläaukeaa. Raunio on kallion luoteisrinteellä.

Maasto:

Kalliopohjaista mäkeä, joka viettää pohjoiseen ja koilliseen, Malvojoen laaksoon.

Mj:n kuvaus:

Maatunut raunio, jossa on pyöreitä kiviä neljässä-viidessä kerroksessa. Keskellä syvennys. Koko 7,70 x 7,90 x 0,50 m. Entistettävä.

No 78 (ent. numero 88)

*1000 m 063*

Karttal. Ib, peruskartanneljännes 1133 02 B

Malko, Hiidenkallio

Omist. Kaino Sainio, os. Laitila, Malvo

Sijainti:

Edellisestä muutama metri koilliseen.

Maasto:

Ks. n:roa 77.

Mj:n kuvaus:

Maatunut raunion pohja. Pyöreitä sammaloituneita kiviä on parissa kerroksessa. Halkaisija 5 m. Päällä kasvaa kuusi.

No 79 (ent. numero 89)

*1000 m 060*

Karttal. Ib, peruskartanneljännes 1133 02 A

Valokuvaal. 19

Kaariainen, Korvenlaon vainion tausta

Omist. mv. Heikki Suvanto, os. Laitila, Kaariainen, Olla

Sijainti:

Kaariaisten kansakoulun luoteispuolella olevalla mäellä, Kaariaisista Malkoon vievän tien oikealla puolella.

Maasto:

Etelään viettävää loivarinteistä, kalliopohjaista mäkeä. Havupuuta kasvaa siellä täällä.

Mj:n kuvaus:

Melko hyväkuntoinen raunio. Ladottu isoista, pyöreistä vierinkivistä. Keskellä syvennys. Osittain kaunista reunuskiveystä. Koko 11 x 9 x 1,5 m. Entistettävä. Ks. Schvindt, Laitilan pitäjän kiinteät muinaisjäännökset.

No 80 (ent. numero 90) 100 000 061

Karttal. Ib, peruskartanneljännes 1133 02 A

Kaariainen, Koivuvuori

Omist. Mv. Heikki Suvanto, os. Laitila, Kaariainen, Olla

Sijainti:

Ollan talon luoteispuolella on tien toisella puolella kallion nokassa raunion jäännökset.

Maasto:

Peltoaukealle pistävällä kallion nokalla.

Mj:n kuvaus:

Raunio on melkein kokonaan tuhottu. Paikalta on ajettu kiviä viime vuosina tilan omistajan toimesta. Vain suurimmat reunakivet ja arkun kehä on jäljellä. Ks. Schvindt, Laitilan pitäjän kiinteät muinaisjäännökset.

No 81 (ent. numero 91) 100 000 062

Karttal. Ib, peruskartanneljännes 1133 02 A

Valokuval. 19

Kaariainen, Myllymäki, Pietilä

Omist. Yrjö Pietilä, os. Laitila, Kaariainen.

Sijainti:

Pietilän talosta n. 300 m. itä-kaakkoon, korkean mäen laella.

Maasto:

Korkeaa paljaan kallion lakea. Kallion seinämät melko jyrkinä länteen ja etelään, peltoaukealle.

Mj:n kuvaus:

Laonnut raunio. Ladottu pyöreistä vierinkivistä. Keskellä on pohjois- ja eteläsuunnassa 2 m pitkä kiviarkku. Koko 8,30 x 6 x 0,30 m. Entistettävä.

No 82 (ent. numero 92) *1070 070 059*

Karttal. Ib, peruskartanneljännes 1133 02 A  
Valokuvaal. 19.

Kaariainen, Uusi-Talo

Omist. Tarmo Pietilä, Os. Laitila, Uusi-Talo.

Sijainti:

Kaariaisten, Syttyän, Vekkan kylien rajalla. Vekkasta Ytöön vievän tien oikealla puolella.

Maasto:

Kalliopohjaista mäkeä.

Mj:n kuvaus:

Hajoitettu raunio. Kaksi sisäkkäistä kivrinkiä näkyvissä. Erit-  
täin kaunis isoista kivistä tehty reunakiveys. Pohjoisreunassa  
on isompi kasa pyöreitä irtonaisia kiviä. Koko 11 x 10 x 0,70 m.  
KS. Schvindt, Laitilan pitäjän kiinteät muinaisjäännökset.



No 83 (ent. numero 93) 1070 00 0132

Karttal. Ia, peruskartanneljännes 1131 11 D

Vahantaustan, Telttala, Miekankorpi.

Omist. Väinö Airila, os. Laitila, Suontausta.

Sijainti:

Miekankorpi sijaitsee n. 2 km Vahantaustan kylästä pohjois-luoteeseen, Hiltiönjärvestä muutama 100 m etelään. Raunio on aivan Paltilan ja Vahantaustan rajalla. Paikalle pääsee Vahantaustan kylästä Hiltiönjärven metsiin mentävää kärrytietä myöten. Kun polkua on kuljettu n. 2 1/2 km, poiketaan metsään vasemmalle.

Maasto:

Pitkulainen, jyrkkärinteinen kallio, joka pistää etelästä Hiltiönjärveen. Kalliota ympäröi lännessä ja idässä suoma. Raunio on kallion eteläosassa. Paikalla kasvaa kuusi ja mäntypuita.

Mj:n kuvaus:

Kyseessä on raunionpohja, jossa on pyöreitä ihmisenpäänkokoisia kiviä, parissa kerroksessa. Suurin osa kivistä on vieritetty rinnettä alas. Kaunis isoista kivistä ladottu kehäkiveys.

No 84 (ent. numero 94) 1070 00 0132

Karttal. Ia, peruskartanneljännes 1131 11 D

Vahantausta, Telttala, Miekankorpi

Omist. Väinö Airila, os. Laitila, Vahantausta, Telttala.

Sijainti:

Edellisestä rauniosta 3-4 m pohjoiseen.

Maasto:

Ks. n:roa 83

Mj:n kuvaus:

Laajalle laonnut raunio, joka on tehty pienehköistä pyöreistä

kivistä. Keskellä on syvennys. Kaunis isoista kivistä ladottu reunakiveys. Paikalla on runsaasti rikottuja hiekkakivilaa'an palasia. Koko 7,50 x 8 x 0,70 m. Raunion päällä oli kasa kaadettuja puunrunkoja, joten kuvan otto oli mahdoton.

No 85 (ent. numero 95) *400 01 004*

Karttal. Ia, peruskartanneljännes 1131 11 D  
Valokuval. 20.

Soukainen, Kleemola, Penkavuori

Omist. Mv. Kleemola, os. Laitila, Soukainen, Kleemola,

Sijainti:

Kleemolan talosta n. 1/2 km pohjois-luoteeseen, Penkavuoren lounaisella äyräällä. Paikalle päästään valtamaantiestä Kleemolan kohdalla eroavaa kärrytietä myöten. Kun on kuljettu 200-300 m vasemmalla olevan sahalaitoksen ohi, poiketaan tieltä vasemmalle, missä Penkavuori on peltoaukean takana.

Maasto:

Korkeaa kallion jyrkännettä, missä rinne laskeutuu melko jyrkänä alas tasaiselle peltoaukealle, Paikalla kasvaa havupuuta.

Mj:n kuvausti

Tuhottu raunio, joka on ladottu isoista pyöreistä ja pitkulaisista kivistä. Keskellä on isoista paasista tehty arkku. Sen koko on 2,30 x 0,80 m. Pohjoissivulla seisoo iso kivi, jonka koko on 1,30 x 0,70 m. Arkkua alempana kaksi syvennystä. Haudan koko 12 x 10,50 x 1,50 m. Entistettävä. Ks. Schvindt, Laitilan pitäjän kiinteät muinaisjäännökset.

No 86 (ent. numero 153) *1002 004 053*

Karttal. Ia, peruskartanneljännes 1133 02 A

Syttyä, Venno

Omist. mv. Mikola, os. Laitila, Syttyä, Venno

Sijainti:

Vennon tilasta n. 1 1/2 km Kaariaisiin päin.

Maasto:

Metsäistä mäenrinnettä.

Mj:n kuvaus:

Neliöm. latomus. Koko 6,3 x 4 x 0,5 m. Erittäin maatonut raunio, jota on vaikea erottaa aluskasvillisuuden seasta.

No 87 (ent. numero 155) *1000 500 146*

Karttal. Ia, peruskartanneljännes 1131 10 B

Valokuvaal. 20

Torre, Raula, Muurionmäki

Omist. Frans Vainio, os. Laitila, Torre.

Sijainti:

Kodjalasta Torrean vievästä tiestä n. 200 m länsi-lounaaseen, entisestä Matojärvestä n. 1 km etelä-lounaaseen. Raulan talosta n. 1/2 km kaakkoon.

Maasto:

Kallion paljaalla kielekkeellä, jonka rinne laskeutuu jyrkkänä alas peltoaukealle. Ympärillä kasvaa tiheään lehti- ja havupuita.

Mj:n kuvaus:

Melkolailla hajoitettu raunio, jossa on irtonaisia kulmikkaita kiviä, neljässä viidessä kerroksessa. Keskellä on kaksi syvennyttä. Koko 7,90 x 7,80 x 0,50 m. Entistettävä. Ks. Schvindt, Laitilan pitäjäen kiinteät muinaisjäännökset.

No 88 (ent. numero 154) *1000 500 147*

Karttal. Ia, peruskartanneljännes 1131 10 B

Valokuvaal. 20

Torre, Seikola

Omist. Onni Varjo, os. Laitila, Torre, Seikola.

Sijainti:

Lempojärven ja Koljolanjärven välillä, Sählgrenin torpalle vievän tien pohjoispuolella.

Maasto:

paljasta kallion lakea, missä kasvaa havupuita harvaksen siellä täällä.

Mj:n kuvaus:

Hajoitettu raunio, jonka kiveys on levitetty pitkin kalliota. Ossi Pärkkö kertoi raunion olleen vielä 10 v. sitten n. 0,80 m korkean röykkiön. Koko on nyt 5,20 x 6,60 x 0,40 m. Pyöreistä miehennostannaisista, naavaisista kivistä tehty latomus. Entistettävä. Ks. Schvindt, Laitilanpitäjän kiinteät muinaisjäännökset.

No 89 (ent. numero 156)

1000 00 5384

Karttal. Ia, peruskartanneljännes 1131 11 A

Salo, Lassila, Takametsä

Omist. mv. Lassila, os. Laitila, Salo, Lassila.

Sijainti:

N. 3 km Torren kylästä Katinaan päin, 1 km Särkjärvestä etelään.

Maasto:

Paljasta kalliopohjaa, havupuuta kasvaa siellä täällä.

Mj:n kuvaus:

Pitkulainen epäsäännöllinen raunio. Ladottu päenistä samankokoisista kivistä. Koko 22,30 x 4,20 x 0,50 m. Keskellä 6 syvennystä. Vaikuttaa luonnontyöltä. Ks. Schvindt, Laitilanpitäjän kiinteät muinaisjäännökset.

Edellisestä muutama metri etelään on toinen pitkulainen raunio. Koko 24,50 x 16,80 x 0,40 m. Vaikuttaa luonnontyöltä.

No 90 (ent. numero 157)

1001 00 5386

Karttal. Ia, IIc, IIIb

Salo, Takametsä, Lassilan tl.

Omist. Mv. Viljo Lassila, os. Laitila, Salo, Lassila.

Sijainti:

Sahlgrenin tl:sta n. 800 m luoteeseen, Koljolan järvestä n. 1 km luoteeseen.

Maasto:

Laakeaa paljasta kalliota. Havupuuta kasvaa siellä täällä.

Mj:n kuvaus:

Vähäinen pitkulainen raunio. Ladottu pitkulaisista, pyöreistä kivistä. Keskellä on kaksi syvennyttä. Koko on 7,80 x 4 x 0,40 m. Mahdollinen raunio.

Salon takametsissä on Schvindtin stipendikertomuksen mukaan edellisten lisäksi kaksi hiidenkiuasta, jotka kuitenkin näyttävät olevan puhdasta luonnontyötä.

Raunio 1. Jaakkolan tl:n maalla, Särkjärven ja Koljan järven välissä. Koko 41,50 x 21,30 x 1 m. Erittäin isoja ja pieniä kiviä sekaisin. Näjä syvennyttä.

Raunio 2. Mikolan tl:n maalla, Särkjärven ja Kulijärven välillä. Erittäin pientä pyöreää kiveystä. Koko 54,80 x 13 x 0,30 m.

No 91 (ent. numero 251)

1070 00 155

Karttal. Ia, peruskartanneljännes 1131 11 A

Valokuvaal. 20

Seppälä, Nilvonkallio,

Omist. Otto Valinin perikunta, os. Turku, Autohalli

Sijainti:

Lukujärven koillisrannalla, korkean Nilvonkallion länsireunalla. Paikalle pääsee Seppälän kylästä Lukujärvelle menevää tietä myöten. Nilvonkallio on järven rannassa, järvelle vievän tien vasemmalla puolella.

Maasto:

Korkean kallion länsijyrkäne, joka laskee kohtisuoraan alas Lukujärveen.

Mj:n kuvaus:

Pyöreistä vierinkivistä ladottu kekomainen raunio. Pohjoisreunalta on vieritetty kiviä pois. Keskellä on iso syvennys, josta kasvaa koivu. Koko 6 x 6,5 x 1 m. Entistettävä. Ks. Schvindt, Laitilan pitäjän kiinteät muinaisjäännökset.

No 92 (ent. numero 252). *1000 000 155*

Karttal. Ia, peruskartanneljännes 1131 11 A.  
Valokuval. 20.

Seppälä, Nilvonkallio

Omist. Otto Valinin perik., os. Turku, Autohalli.

Sijainti:

Edellä mainitusta rauniosta n. 10 m lähempänä järveä, aivan rannan korkealla äyräällä.

Maasto:

Ks. n:roa 91.

Mj:n kuvaus:

Pyöreistä, melko pienistä kivistä ladottu raunio. Kiveys hajoitettu ympäri kalliota. Keskellä kasvaa pieni koivu. Halkaisija n. 11 m. Korkeus 1/2 m. Entistettävä. Ks. Schvindt, Laitilan pitäjän kiinteät muinaisjäännökset.

No 93 (ent. numero 253). 1000 000 155

Karttal. Ia, peruskartanneljännes 1131 11 A

Seppälä, Nilvonkallio

Omist. ks. n:roa 92.

Sijainti:

Edellä mainitusta rauniosta n. 7 m etelään.

Maasto:

Ks. n:roa 91.

Mj:n kuvaus:

Täysin hajoitettu raunio. Suurin osa kiveyksestä vieritetty jyrkän teeltä alas. Ks. Schvindt, Laitilan pitäjän kiinteät muinaisjäännökset.

No 94 (ent. numero 254). 1000 000 154

Karttal. Ia, peruskartanneljännes 1131 11 A.

Lausti, Vuorelan perik., Luolimäki

Omist. Vuorelan perikunta, os. Laitila, Lausti.

Sijainti:

Luolimäki sijaitsee entisen Hankerajärven eteläpään länsirannalla, Koumasta Laustille vievän tien vasemmalla puolella Vuorelasta 200-300 m. koilliseen.

Maasto:

Loivaa, etelälounaaseen viettäviä mäenrinnettä. Paikalla kasvaa erittäin tiheää havumetsää. Nähtävästi kalliopohjaa, vaikka kalliota ei ole näkyvissä.

Mj:n kuvaus:

Pyöreistä, irtonaisista kivistä ladottu matala röykkiö. Kivet ovat sammalien peittämät. Koko 8 x 4 x 0,50 m. Keskellä on syvennys.

No 95 (ent. numero 255). 1070 070 154

Karttal. Ia, peruskartanneljännes 1131 11 A

Lausti, Luolimäki

Omist. ks. n:roa 94.

Sijainti:

Edellä mainitusta rauniosta n. 20 m. kaakkoon.

Maasto:

Ks. n:roa 94.

Mj:n kuvaus:

Pitkulainen, pyöreistä kivistä ladottu raunio. Hyvin maatonut.

Kiveys on irtonaista. Koko 8 x 3 m. Mahdollinen hauta.

No 96 (ent. numero 256). 1070 070 154

Karttal. Ia, peruskartanneljännes 1131 11 A.

Lausti, Luolimäki

Omist. ks. n:ro 94.

Sijainti:

No 94:stä n. 3 m lounaaseen.

Maasto:

Ks. n:roa 94.

Mj:n kuvaus:

Pitkulainen, isoista pyöreistä kivistä ladottu raunio. Paljon

kiviä on ajettu pois. Koko 8 x 3,50 x 0,50 m. Mahdollinen raunio.

No 97 (ent. numero 257). 1070 070 116

Karttal. Ia, peruskartanneljännes 1131 11 A. B

Valokuva. 15

Untamala, Poikpuolisten järven ranta

Omist. Sirkka-Liisa Sonkki, os. Laitila, Untamala



Sijainti:

Ropalle (Raumalle) vievän tien oikealla puolella, Poikpuolisten järven kaakkoisrannalla. Paikalle on Untamalan kylän keskustasta n. 4 1/2 km.

Maasto:

Tasaista kalliota, jonka rinne viettää loivasti länsilounaaseen, Poikpuolisten järven rantaan. Paikalla kasvaa tiheään havupuuta.

Mj:n kuvaus:

Pitkulainen, pyöreistä päänkokoisista irtonaisista kivistä ladottu raunio. Vaikuttaa siltä kuin siinä olisi kaksi hautaa vierekkäin. Pengottu kolmesta kohtaa. Osittain reunakiveystä. Koko 15 x 7,50 x 1 1/2 m. Entistettävä. Ks. Schvindt, Laitilan pitäjän kiinteät muinaisjäännökset.

No 98 (ent. numero 258). 1670 670 115

Karttal. Ia, peruskartanneljännes 1131 11 B.

Untamala, Seiko

Omist. Mv. Seiko, os. Laitila, Untamala.

Sijainti:

Rankjärvestä n. 200 m länteen, (Raumalle) Ropalle vievän tien oikealla puolella, Untamalan keskustasta n. 4 km pohjoiskoilliseen.

Maasto:

Loivaa mäenrinnettä, joka viettää Rankjärveen. Paikalla kasvaa havupuuta. Aluskasvillisuutena on sammalta ja mustikan varpuja

Mj:n kuvaus:

Irtonaisista, miehennostannaisista kivistä ladottu raunion pohja. Keskellä iso syvennys. Halkaisija 6,50 m, korkeus 0,50 m. Hautaa on kaivanut Ketola niminen mieshenkilö etsiessään siel-

tä aarteita. Paikkakuntalaiset pitävät Ketolaa hieman epänormaalina. Entistettävä. Ks. Schvindt, Laitilan pitäjän kiinteät muinaisjäännökset.

No 99 (ent. numero 259).

1000 000 109

Karttal. Ib, peruskartanneljännes 1133 01 B.  
Valokuval. 21

Kusni, Kuusisto

Omist. Viljo Kuusisto, os. Laitila, Kusni.

Sijainti:

Koverolta Kusnille vievästä tiestä oikealle eroavan Välisuontien vasemmalla puolella, Kuusiston talosta n. 200 m kaakkoon.

Maasto:

Pitkulaisen kalliopohjaisen mäen lakea, jonka itärinne laskeutuu melko jyrkkänä alavalle peltoaukealle.

Mj:n kuvaus:

Isoista, irtonaisista kivistä ladottu raunion jäännös, Isäntä kertoi paikalta ajetun ainakin pari kuormaa kiviä. Haudassa on kaunis, isoista kivistä tehty reunakiveys. Koko 7,50 x 7,50 x 0,80 m. Entistettävä. Ks. Schvindt, Laitilan pitäjän kiinteät muinaisjäännökset.

No 100 (ent. numero 260)

1000 000 109

Karttal. Ib, peruskartanneljännes 1133 01 B

Kusni, Kuusisto

Omist. ks. n:roa 99.

Sijainti:

Edellä mainitusta rauniosta n. 50 m etelään.

Maasto:

Ks. n:roa 99.

Mj:n kuvaus:

Täydellinen tuhottu raunio. Kun paikalle tehtiin tie muutamia

vuosia sitten, ajettiin suurin osa haudan kiveyksestä pois.  
Ks. Schvindt, Laitilan pitäjän kiinteät muinaisjäännökset.

No 101 (ent. numero 261).

1000 00 5435

Karttal. Ib, peruskartanneljännes 1133 01 B  
Valokuvaal. 21

Kusni, Sora

Omist. Heino Puonti, os. Laitila, Kusni.

Sijainti:

Kuusiston talosta n. 300 m pohjoiseen, Kusnin kylään vievän  
tien vasemmalla puolella.

Maasto:

Alavan viljelysaukean eteläreunalla, matalalla kalliolla. Rau-  
nion ympärillä kasvaa ruohoa.

Mj:n kuvaus:

Matala tasalakinen raunio. Hauta on ladottu isoista jonkin ver-  
ran kulmikkaista kivistä. Sitä reunustaa isot kehäkivet. Mikäli  
kyseessä on pronssikautinen hauta on paikalta täytynyt ajaa run-  
saasti kiviä pois. Koko 9,50 x 8,0 x 10 m. Raunio muistuttaa  
Soukaisten Haapalan tilalla olleita rautakautisia röykkiöitä.  
Ks. Schvindt, Laitilan pitäjän kiinteät muinaisjäännökset.

No 102 (ent. numero 262).

1000 01 5435

Karttal. Ib, peruskartanneljännes 1133 01 B.

Kusni, Sora

Omist. ks. n:roa 101

Sijainti:

Edellä mainitusta rauniosta n. 30 m lounaaseen.

Maasto:

Ks. n:roa 101.

Mj:n kuvaus:

Vähäinen raunion pohja. Ympärille on ajettu pellosta kiviä.  
Ks. Schvindt, Laitilan pitäjän kiinteät muinaisjäännökset.

No 103 (ent. numero 263). /on on 086

Karttal. Ib, peruskartanneljännes 1133 01 D.

Laitila kk, Kirstilä

Omist. Mv. Seppälä, os. Laitila kk, Kirstilä.

Sijainti:

Kusnin kylästä n. 2 1/2 km etelään, Kiilin torppakulmalla, Ja-  
loksen torpan luoteispuolella.

Maasto:

Kalliopohjaista, melko jyrkän rinteiden reunaan. Paikalla kasvaa  
havu- ja lehtipuuta.

Mj:n kuvaus:

Pyöreistä vierinkivistä ladottu kekomainen raunio. Keskustaa  
on kaivettu melkein kallioon asti. Siinä kasvaa koivu. Koko  
10,50 x 10 x 1 m. Entistettävä.

No 104 (ent. numero 264). /on on 086

Karttal. Id, peruskartanneljännes 1133 01 D

Valokuva. 21

Laitila kk, Kirstilä

Omist. ks. n:roa 103.

Sijainti:

Edellä mainitusta rauniosta n. 10 m luoteeseen.

Maasto:

Ks. n:roa 103.

Mj:n kuvaus:

Hajoitettu maatunut raunion pohja. Jäkälän peittämiä, pieneh-

köjä, pyöreitä irtonaisia kiviä on kolmessa neljässä kerroksessa. Koko 5 x 6 x 0,50 m. Keskellä syvennys.

No 105 (ent. numero 265). *100 000 085*

Karttal. Id, peruskartanneljännes 1133 01 D  
Valokuval. 21

Sorola, Isotalo

Omist. Albert Kaila, os. Laitila, Sorola.

Sijainti:

Sorolan kylän takametsää, Kiilin torppakulmasta n. 1/2 km lounaaseen, Krouvinnummelta n. 4 km pohjois-luoteeseen.

Maasto:

Melko jyrkkärinteisen, kallioisen mäen etelänpuoleista rinnettä. Kallion alapuolella on suoalue. Paikalla kasvaa mäntymetsää.

Mj:n kuvaus:

Pyöreistä, päänkokoisista, irtonaisista kivistä ladottu raunio. Keskellä syvennys, jonka kohdalla hautaa on jonkin verran kaivettu. Koko 7,50 x 8 x 1 m. Entistettävä.

No 106 (ent. numero 266). *100 000 084 → 100000088*

Karttal. Id, peruskartanneljännes 1133 01 C

Kodjalan takametsä, Suutela

Omist. Torsti Marttila, os. Laitila, Kodjala, Suutela.

Sijainti:

Turku-Laitilan vanhasta valtamaantiestä Kartanonperälle menevän tien vasemmalla puolella. Valtamaantiestä n. 100 m itä-kaakkoon, Krouvinnummelta n. 1 1/2 km pohjoiskoilliseen.

Maasto:

Hiekkapohjaisen, loivarinteisen mäen lakea. Paikalla kasvaa mäntymetsää ja puolukanvarpuja.

Mj:n kuvaus:

Matala, maatonut raunion pohja, joka on ladottu pyöreistä, irtonaisista, sammaloituneista kivistä. Keskellä on syvennys. Koko 10 x 10,50 x 0,50 m. Entistettävä.

No 107 (ent. numero 267)

1000 000 84 → 1000 000 088

Karttal. Ib, peruskartanneljännes 1133 01 C.

Kodjalan takametsä, Suutela

Omist. ks. n:roa 106

Sijainti:

Edellä mainitusta rauniosta 35 m lounaaseen.

Maasto:

Ks. n:roa 106

Mj:n kuvaus:

Matala, pyöreistä kivistä ladottu raunion pohja. Keskellä syvennys, joka ulottuu mäkeen asti. Koko 8 x 8 x 0,30 m.

No 108 (ent. numero 268)

1000 000 084 → 1000 000 088

Karttal. Ib, peruskartanneljännes 1133 01 C

Kodjalan takametsä, Suutela

Omist. ks. n:roa 106

Sijainti:

Turku-Rauma maantiestä n. 50 m itään, edellä mainitusta rauniosta 20 m etelään polusta n. 40 m koilliseen.

Maasto:

Ks. n:roa 106.

Mj:n kuvaus:

Maatonut pyöreistä irtonaisista kivistä ladottu pyöreä raunio. Keskellä syvennys. Koko 8,30 x 8 x 0,40 m. Entistettävä.

No 109 (ent. numero 269). *1500 000 084 → 100 000 088*

Karttal. Ib, peruskartanneljännes 1133 01 C

Kodjalan takametsä, Suutela

Omist. ks. n:roa 106

Sijainti:

Turku-Rauma tiestä n. 30 m itään Kartanonmäelle vievän polun pohjois-koillispuolella.

Maasto:

Ks. n:roa 106

Mj:n kuvaus:

Matala, pienehköistä irtonaisista kivistä ladottu tasalakinen raunio. Keskellä syvennys. Koko 9,60 x 7,40 x 0,50 m. Entistettävä.

No 110 (ent. numero 270). *1500 000 084 → 100 000 088*

Karttal. Ib, peruskartanneljännes 1133 01 C

Kodjalan takametsä, Suutela

Omist. ks. n:roa 106

Sijainti:

Edellä mainitusta rauniosta 7-10 m pohjois-koilliseen.

Maasto:

Ks. n:roa 106.

Mj:n kuvaus:

Vähäinen raunion pohja. Keskustassa paistaa hiekkamäki. Melkein kokonaan puolukan varpujen peittämä. Koko 7 x 7,50 x 0,40 m.

No 111 (ent. numero 271). *1500 000 084 → 100 000 088*

Karttal. Ib, peruskartanneljännes 1133 01 C.

Kodjalan takametsä, Suutela

Omist. ks. n:roa 106

Sijainti:

Edellä mainitusta rauniosta no 109 9 m koilliseen.

Maasto:

Ks. n:roa 106.

Mj:n kuvaus:

Pyöreä, irtonaisista vierinkivistä ladottu raunio. Keskellä iso syvennys, josta on ajettu kiviä pois. Koko 10 x 8,50 x 0,60 m. Entistettävä.

No 112 (ent. numero 272)

1570 070 184 → 1000 000 45

Karttal. Ib, peruskartanneljännes 1133 01 C

Kodjalan takametsä, Suutela

omist. ks. n:roa 106

Sijainti:

Edellä mainitusta rauniosta n. 9-15 m koilliseen.

Maasto:

Ks. n:roa 106

Mj:n kuvaus:

Irtonaisista vierinkivistä ladottu tasalakinen, maatonut raunio. Päällä kasvaa puolukan varpuja. Keskellä syvennys. Koko 8,30 x 7,30 x 1,30 m. Entistettävä.

No 113 (ent. numero 273).

1570 070 084 → 1000 000 033

Karttal. Ib, peruskartanneljännes 1133 01 C

Valokuvaal. 21

Kodjalan takametsä, Suutela

Omist. Antti Lalla, os. Laitila, Kodjala, Lalla

Sijainti:

N:rosta 106 n. 30 m koilliseen.



Maasto:

Ks. n:roa 106.

Mj:n kuvaus:

Edellä mainittuihin raunioihin verrattuna kaunis, kookas röykkiö. Ladottu pyöreistä, irtonaisista vierinkivistä. Keskellä syvennys. Melko tasalakinen. Koko 9,30 x 10,30 x 1 m. Entistettävä.

No 114 (ent. numero 274).

*1000 000 004 → 1000 000 008*

Karttal. Ib, peruskartanneljännes 1133 01 C

Valokuva. 21

Kodjalan takametsä, Raula

Omist. Antti Lalla, Os. Kodjala, Raula, Laitila.

Sijainti:

Edellä mainitusta rauniosta n. 10 m. koilliseen.

Maasto:

Ks. n:roa 106.

Mj:n kuvaus:

Vähäinen maatonut raunion pohja. Ladottu pienehköistä irtonaisista kivistä. Koko 7,40 x 7,30 x 0,30 m.

No 115 (ent. numero 275).

*1000 000 102*

Karttal. Ib, peruskartanneljännes 1044 03 B.

Iso-Pehtsalo, Vuorenmäenkallio

Omist. Tyyne Iso-Talo, os. Laitila, Iso-Pehtsalo, Isotalo

Sijainti:

Iso-Pehtsaloon vievän tien vasemmalla puolella Isosta-Talosta n. 400 m luoteeseen, lähellä kolmiomittaustornia.

Maasto:

Korkean kallion paljasta lakea.

Mj:n kuvaus:

Kyseessä on vain raunion pohja, joka on ladottu pienistä, litteistä kivistä. Rauniosta on ajettu kiviä tielle. Halkasija 10 m.

No 116 (ent. numero 276) 100 000 107

Karttal. peruskartanneljännes 1044 03 B

Valokuvaal. 22

Iso-Pehtsalo, Oksanen

Omist. Reino Oksanen, os. Laitila, Iso-Pehtsalo.

Sijainti:

Oksasen torpan kaakkoispuolella olevalla kalliolla n. 135 m Auljärven rannasta itään.

Maasto:

Paljasta kallionlakea, jonka rinteet laskeutuvat melko jyrkkinä Apuljärveen.

Mj:n kuvaus:

Pyöreistä vierinkivistä ladottu kekomainen raunio. Keskelle on tehty kaivanto kalliopohjaan asti. Koko 9 x 9,30 x 1 m. Entistettävä. Ks. Schvindt, Laitilan pitäjän kiinteät muinaisjäännökset.

Edellä mainitun raunion vieressä on toinen röykkiö, joka on puhdasta luonnontyötä. Ks. Schvindt, Laitilan pitäjän kiinteät muinaisjäännökset.

No 117 (ent. numero 277) 100 000 080

Karttal. peruskartanneljännes 1044 03 B

Valokuvaal. 22

Iso-Pehtsalo, Jalonen (Vehmaa)

Omist. Tauno Jalonen os. Vehmaa

Sijainti:

Särkjärven luoteispuolella, Isonvainion mäellä, Jalosen talosta länteen n. 200 m.

Maasto:

Vähäinen, kalliopohjainen mäki, jonka pohjoispuolella on peltoaukea.

Mj:n kuvaus:

Iso, korkeaseinäinen raunio. Keskellä on kaksi syvennyttä. Hauta on ladottu pyöreistä, irtonaisista vierinkivistä. Ei erikoisempaa reunakiveystä. Koko 16 x 16,50 x 2 m. Entistettävä.

No 118 (ent. numero 278).

*100 000 000*

*110:1 1125*

Karttal. peruskartanneljännes 1044 03 B.

*1000 000 100*

Valokuval. 22

Iso-Pehtsalo, Jalonen

Omist. ks. n:roa 117 (raunio 1)

Sijainti:

Laitilan, Vehmaan ja Kalannin rajalla.

Maasto:

Jonkin verran ylenevää mäenrinnettä, viljelysmaan reunaa.

Mj:n kuvaus:

Raunio 1 (Vehmaa): Pitkulainen, tuhottu pyöreistä kivistä ladottu raunio. Koko 40 x 20 m. Kunto huono. Kiveys pahoin hajoitettu. Entistettävä.

Raunio 2. Edellä mainitusta rauniosta n. 10 m pohjoiseen. Maatunut, huonosti säilynyt raunio. Suurin osa kivistä on ajettu pois. Koko 8 x 4 x 0,30 m.

Raunio 3. Edellä mainitusta rauniosta n. 15 m. etelään. Nurmea kasvavan lehdon keskellä on maatunut raunio. Ladottu pyöreistä kivistä. Koko 9 x 8 x 0,40 m.

No 119 (ent. numero 323).

*si löytyy kartoilta!*

Karttal. Ia, IIb, IIIa

V R A U T A K A U T I S E T K U M M U T J A R A U N I O T.

Laitilan rautakautiset kalmistot ovat pääosaltaan maanpäällisiä kumpuja tai raunioita. Vähäisemmässä määrin on tähän mennessä tullut esiin polttokenttäkalmistoja, eikä maanalaisia, tyypillisiä myöhemmän rautakauden ruumishautoja ole vielä tavattu ainotakaan. Schvindt luettelee inventointikertomuksessaan Laitilasta runsaasti syvänteitä, joiden pitäisi viitata ruumishaudan olemassaoloon. Koska näistä kuopista ei koskaan ole mitään havaittu olen sivuuttanut ne tässä kokonaan.

Rautakautiset kummut keskittyvät pitäjän länsiosan keskustassa sijaitsevien Valkojärven ja muinaisen Hangarjärven viljelykseen soveltuville rantamille, tai niihin laskevien jokien suistoille. Niiden lukuisten harjujen ja mäkien rinteillä ovat muinaiset kalmistot löytäneet sopivan tyyssijansa.

Pitäjän rautakautisten hautojen inventointi oli osoittautunut kahdestakin syystä hankalaksi. Ensinnäkin on tämän seudun pellot erittäin kivisiä, josta syystä haudat tahtovat peittyä peltoraunioiden alle, ja niiden toteaminen on hyvin vaikeaa. Varsinkin viime aikoina tätä kivirojua on kasaantunut runsaasti pelloille, koska on alettu räjäyttää isoja maakiviä ja koota niitä peltojen laitoihin.

Suurimpana vaikeutena oli kuitenkin pitäjäläisten kielteinen suhtautuminen näihin muinaisjäännöksiin. Sikäläisissä piireissä ei todellakaan pidetty onnellisena tapahtumana, jos jonkun maalta sattui löytymään esihistoriallinen kalmisto. Tämä asenne tunnustettiin avoimeksi, ja samalla viitattiin esim. Salon Sonkkilan

kalmistoon, joka on seissyt vuosikausia tutkimatta, "eikä isännällä ole ollut vapaata määräämisvaltaa sen suhteen". Useita olivat myös ne tapaukset, jolloin vanhoja tunnettuja kalmistoja oli hävitetty, tietoisina paikan merkityksestä.

Varsin runsaasti oli paikkakunnalla liikkunut kaikenlaisia keräilijöitä, jotka olivat ostaneet itselleen maanomistajilta nähtävästi arvokkaitakin esihistoriallisia löytöjä.

No 120 (ent. numero 35<sup>2</sup>) 1070 070 118

Karttal. Ia, peruskartanneljännes 1131 11 D.

Soukainen, kansakoulu

Omist. Laitilan kunta

Sijainti:

Soukaisten koulusta n. 200 m etelä-kaakkoon oleva kumpare.

Maasto: ja mj:n kuvaus:

Ks. Ella Kivikoski, tark. kert. 1953. Löydöt on numeroitu seuraavasti: KM 13200, KM 13279. R.rk.

No 121 (ent. numero 36) 1070 070 118

Karttal. Ia, peruskartanneljännes 1131 11 D

Valokuvaal. 22

Soukaisten kansakoulu

Omist. Laitilan kunta

Sijainti:

N. 25 m 120:stä lounaaseen.

Maasto:

Peltoaukean keskellä oleva saareke, loivarinteinen mäki.

Mj:n kuvaus:

Kivien ja turpeensekainen kumpu. Reunaa kiertää erittäin kaunis kiveys. Kaakkoisreunalla kasvaa katajapensas. Kumpua peittää vahva turvekerros, sen kiveys on tiivis. Koko 4,2 x 4,6 x 1 m. Mahdollisesti kyseessä on vain peltoraunio.

No 122 (ent. numero 37)

1070 570 123

Karttal. Ia, peruskartanneljännes 1131 11 D  
Valokuvaal. 23

Soukainen, kansakoulu

Omist. Laitilan kunta

Vuokr. Arvo Heinonen, os. Laitila, Soukainen

Sijainti:

N. 50 m n:rosta 120 lounaaseen

Maasto:

Heinäpellon keskellä oleva kivikkoinen saareke, jossa kasvaa katajapensaita.

Mj:n kuvaus:

Pyöreä maakumpu, jossa on selvä reunakiveys. Päälle on heitetty kiviä pellosta. Kumpua peittää vahva turvekerros. Keskellä kasvaa runsaasti pihlajia. Koko 3,7 x 4 x 0,80 m. Mahdollinen hautaraunio.

No 123 (ent. numero 38).

1070 570 123

Karttal. Ia, peruskartanneljännes 1131 11 D  
Valokuvaal. 23-24

Soukainen, Haapalan tl.

Omist. Jalmari Haapala, os. Laitila, Soukainen

Sijainti:

N. 100-150 m Soukaisten kansakoulusta etelään, suunnattoman suuren siirtolohkareen "Koukasteenkiven" lähetyvillä.

Maasto:

Paikka on tasaisesta viljapellosta kohoavaa saarekettä, jossa kasvaa lehti- ja havupuuta. Maapohja on kalliota.

Mj:n kuvaus:

Raunio no 1. Pyöreistä isoista kivistä ladottu raunio. Kivien välissä ei ole turvekerrosta. Rauniossa, joka ei paljoakaan kohoaa maanpintaa ylemmäksi, on kiviä n. pari kerrosta. Koko 10,50 x 9,10 x 0,40 m.

Raunio no 2. Edellä mainitusta rauniosta muutama m etelään. Ison maakiven varaan ladottu raunio. Hauta on tehty isoista, pyöreistä, irtonaisista kivistä. Sitä kiertää teräväsärmainen kivikehä. Koko 3,70 x 3,80 x 0,40 m. Raunio on tasalakinen, eikä kohoaa paljoakaan maanpinnan yläpuolelle. Molemmat rauniot näyttävät olevan peräisin vanhemmalta rautakaudelta (?).

No 124 (ent. numero 39) *1872 070 124*

Karttal. Ia, peruskartanneljännes 1131 11 D

Valokuva 25

Soukainen, Haapala

Omist. Jalmari Haapala, os. Laitila, Soukainen

Sijainti:

Edellä mainituista raunioista n. 25 m etelään on toinen kivikkoinen saareke. Mj. sijaitsee karikon pohjois-koilliskulmalla.

Maasto:

Tasaisesta peltomaisemasta kohoaa loivarinteinen kumpare. Mäki on kalliopohjainen, katajaa ja pihlajaa kasvavaa.

Mj:n kuvaus:

Isoista kulmikkaista kivistä ladottu raunio. Kivien välissä ei ole turvetta. Raunio on tasalakinen, tuskin maanpintaa korkeammalla.

Osittain selvää reunakiveystä. Haudan keskellä seisoo iso maakivi.

Koko 8,60 x 10 x 0,30 m. Kunto hyvä. V.rk.

No 125 (ent. numero 40). *1070 070 126*

Karttal. Ia, peruskartanneljännes 1131 11 D.

Valokuvaal. 25, 27

Soukainen, Haapala

Omist. Jalmari Haapala, os. Laitila, Soukainen.

Sijainti:

Samalla saarekkeella kuin no 124. Edellisestä n. 5 m etelään.

Maasto:

Ks. n:roa 124.

Mj:n kuvaus:

Isoista pyöreäkulmaisista kivistä ladottu raunio. Kivien välissä ei ole turvetta. Mj. on tasalakinen, juuri ja juuri maanpinnan yläpuolella. Osittain hautaa kiertää kaunis kehäkiveys. Hauta on tehty ison maakiven ympärille. Kiven koko 1,50 x 1,80 x 3,10 m. Koko 6,50 x 6,60 x 0,30 m. Kunto melko hyvä. Vaikuttaa varhaisrautakautiselta haudalta.

No 126 (ent. numero 41). *1070 070 128*

Karttal. Ia, peruskartanneljännes 1131 11 D

Valokuvaal. 26

Soukainen, Haapala

Omist. Jalmari Haapala, os. Laitila, Soukainen

Sijainti:

Samalla saarekkeella kuin n:rot 124 ja 125. N. 5 m n:rosta 124 länteen.

Maasto:

Ks. n:roa 124.



Mj:n kuvaus:

Maan tasalla oleva raunio. Ladottu erittäin isoista ja hyvin pienistä kivistä. Niiden välissä ei ole turvekerrosta. Osittain on reu-  
nassa kehäkiveys. Koko 10,40 x 11,0 x 0,10 m. Kunto kohtalainen, vai-  
kuttaa varhaisrautakäytiseltä.

No 127 (ent. numero 42). *1000 000 118 ?*

Karttal. Ia, peruskartanneljännes 1131 11 D.

Soukainen, ent. kansakoulun maata

Omist. Arvo Heinonen, os. Laitila, Soukainen

Sijainti:

N. 200 m Soukaisten kansakoulusta etelään olevalla harjanteella,  
sen etelärinteellä. Peltoaukean keskellä kohoava, erittäin loivarin-  
teinen, itälänsisuunnassa kulkeva Harjanne.

Mj:n kuvaus:

Matala juuri ja juuri maanpinnasta erottuva kivilatomus. Sitä kier-  
tää kaunis pyöreistä kivistä tehty kehä. Keskellä on syvennys. Ki-  
vien välissä on vahva turvekerros. Kivien alta löytyi nokea. Koko  
6,80 x 5,30 x 0,30 m. Kunto hyvä. Saattaa olla vain jonkin vanhan  
miilun pohja. Hävitetty. Havainnut A-L. Hirviluoto 1968.

No 128 (ent. numero 43) *400 010128*

Karttal. Ia, peruskartanneljännes 1131 11 D.

Soukainen, Savemäki

Omist. Hilma Sunila, os. Laitila, Soukainen

Sijainti:

N. 200-300 m Soukaisten kansakoulusta etelään.

Maasto:

Tasaisesta peltoaukeasta kohoava pitkulainen mäenkumpare.

Mj:n kuvaus:

Mäen laella on kaksi hautaa tutkittu. Kumpareen pohjoisella puoliskolla on viisi pitkulaista kivikehää, jotka vaikuttavat haudoilta. (sellihautoja?). Samoin on tutkitun alueen vieressä kaksi kivirinkiä. Mäessä on tiukka turvekerros, josta kehäkiveys pilkistää esiin. Kunto hyvä. Vanhempaa roomalaista rautakautta (?). Aikaisemmat löydöt, Km 132800:1-2; ks. KM 13840:1-18. prof. Ella Kivikoski, kaiv. kert. 1953; kaiv. kert. 1955.

No 129 (ent. numero 44). 400 610 128

Karttal. Ia, peruskartanneljännes 1131 11 D.  
Valokuvaal. 27

Soukainen, Mikola

Omist. August Nurmi, os. Laitila, Soukainen.

Sijainti:

Vain muutama m Valkojärven pohjoiskoillisrannasta. Sunilan ja Mikolan rajalla, Savemäestä n. 150 m länsilounaaseen.

Maasto:

Pyöreälakinen mäenkumpare. Koko 15 x 15 x 2 m. Mäki on vahvaa heinää kasvavaa maata. Kumpareen lounaisliepeellä on muinainen Valkojärven ranta.

Mj:n kuvaus:

Mäen länsipäässä pilkistää esiin turpeensekainen kaunis nelisivuinen kivilatomus. Osittain on kiveystä kahtena kehänä. Koko 6 x 5 m. Kunto erittäin hyvä. Ks. oheen piirrettyä erikoiskarttaa. Mahdollisesti saattaa olla kyseessä roomalaisen rautakauden aikainen tarhakalmisto (?).

No 130 (ent. numero 45). 4000 10128

Karttal. Ia, peruskartanneljännes 1131 11 D.  
Valokuvaal. 27

Soukainen, Sunila

Omist. Hilma Sunila, os. Laitila, Soukainen.

Sijainti:

Haudat ovat samalla mäenkumpareella kuin no 44 sen itäpäässä.

Maasto:

Ks. n:roa 129.

Mj:n kuvaus:

Raunio no 1. Aivan raja-aidan vieressä on pyöreä raunio. Sitä peittää vahva turvekerros, jonka välistä pistää esiin kivilatomus. Kiveys ei vaikuta säännölliseltä. Reunassa on jonkin verran isompia kiviä kehässä. Koko 10,70 x 8,50 x 1,50 m. Kunto erittäin hyvä.

Tutkittava.

Raunio no 2. Edellisestä n. kaksi m itään. Pyöreä, tiuhan turvekerroksen peittämä kivilatomus. Päällä kasvaa katajia. Koko 6 x 5 x 1 m. Kunto erittäin hyvä.

No 131 (ent. numero 46). 1000 000 129

Karttal. Ia, peruskartanneljännös 1131 11 D.  
Valokuvaal. 28

Soukainen, Rantamäki

Omist. Kosti Heinonen, os. Laitila, Soukainen

Sijainti:

Mj. 1 ja mj. 2 Valkojärven rannasta n. 500 m koilliseen, Rantamäen tilasta n. 40-50 m länteen.

Mj. 3 Rantamäen talon navetan edustalla.

Maasto:

Mj. 1. Loivarinteistä hiekkapohjaista mäkeä, jossa kasvaa katajia.

Mj. 2. Paljasta, nurmikkoista, loivasti viettävää kivikkoista mäkeä.

Mj:n kuvaus:

Mj. 1. Pyöreä, vahvan turpeen peittämä kivilatomus. Kumpurassa on sekä isoa että pienempää kiveystä. Rakenne ei ole erikoisemman säännöllinen. Päällä kasvaa katajia. Koko 7 x 8 x 1 m.

Mj. 2. Kummusta n. 2 m länteen on hiekkakuoppa, jonka profiilissa saatoin todeta 20-30 cm:n vahvuisen nokikerroksen n. 7 m leveydeltä. Paikalta oli ajettu hiekkaa kansakoulun leikkikentälle. Kosti Heinonen kertoissilloin paikalta löydetyn paljon nokea, mutta esinelöydöistä hän ei tiennyt mitään kertoa. Kyseessä on nähtävästi haudan reuna, joka ei anna aihetta laajempiin tutkimuksiin. Sen sijaan on ensin mainittu kumpu syytä tutkia. Sen kunto ei ole erikoisemman hyvä. Reunoilla on vähäisiä kaivantoja.

Mj. 3. Rantamäen navetan edustalla on juuri ja juuri nurmen alta erottuvaa kivikkoa n. 6 x 8 m laajuudelta. Mv. Heinonen kertoi A IV rehutornin kohdalta löydetyn 1951 n. 30-40 cm:n syvyydeltä punaisen hiekkakivilaa'an alta nokikerroksessa rauta(?)tikarin. Mv. Heinonen oli myynyt sen 200 mk:sta jollekin keräilijälle. Ti-

kari oli mv Heinosen kertoman mukaan oheen piirretyn kuvan muotoinen.

Teimme eripuolille kivikkoa koekaivauksia; jolloin tuli esiin nokea 10-50 cm:n syvyydestä. Mv. Heinonen kertoi pihalla olleen vahvaa kiveystä, joka raivaustöiden yhteydessä oli ajettu pois. Nähtävästi on paikalla ollut kalmisto, josta ainakin päällimmäiset kerrokset ovat tuhoutuneet. Löytö tehtiin AIV-tornin reunalta 30 cm:n syvyydeltä. Mahdollisesti saattaa olla tornin kaakkois-itä puolella vielä löytökerroksia. Tarkistuskaivaus olisi tarpeellinen, joskaan sen tuloksista ei voi paljoakaan ennustaa.

Tutkimukset tikaria ostaneen keräilijän nimen selville saamiseksi on jätetty Laitilan nimismiehelle kesäkuussa 1955.

No 132 (ent. numero 47). 1000 571227

Karttal. Ia, peruskartanneljännes 1131 11 D

Soukainen, Aulin

Omist. Toivo Aulin, os. Laitila, Soukainen.

Sijainti:

Aulin talosta n. 75 m länteen sekä Rantamäen talosta n. 50-75 m itään.

Maasto:

Länsi-itäsuunnassa kulkeva kivikkoinen, ruohoa kasvava harjanne, jonka laella hauta sijaitsee.

Mj:n kuvaus:

Turpeen peittämä, säännöllisen muotoinen kumpu. Pyöreistä, isoista kivistä tehty reunakiveys, jonka sisällä on pienempää pyöreää ki-

veystä. Koko 9,50 x 4,90 x 0,80 m. Kunto hyvä. Ks. oheen piirrettyä erikoiskarttaa.

No 133 (ent. numero 48).

1000 00 1248

Karttal. Ia,,peruskartanneljännes 1131 11 D

Soukainen, Hällynen, Raustinmäki

Omist. Viljo Hällynen, os. Laitila, Soukainen

Sijainti:

Samalla mäellä kuin Soukaisten puhelinkeskus n. 30 m keskuksen talosta itään. Puhelinkeskus sijaitsee Raumalle vievän tien oikealla puolella, vastapäätä kansakoulua.

Maasto:

Puutonta nurmimäkeä, joka viettää itään.

Mj:n kuvaus:

Pitkulainen epämääräinen raunio, jonka molemmissa päissä on isot maakivet. Koko 4 x 2,40 x 0,50 m. Kumpua peittää vahva turvekerros.

Rauniosta muutama m pohjoiseen on toinen epämääräinen kumpu. Raunio on pieni, pyöreä, turpeen peittämä. Halkaisija on 4,50 m. Korkeus 0,50 m.

Molemmat rauniot ovat epävarmoja hautoja. Raustinmäestä kerrotaan, että siinä pitäisi olla muinainen sotilaiden hautausmaa.

No 134 (ent. numero 49). 1070 070 117

Karttal. Ia, peruskartanneljännes 1131 11 D

Soukainen, Ahtola, Kiikonmäki

Omist. Vieno Almi, os. Laitila, Ahtola

Sijainti;

Raumalle vievältä tieltä oikealle eroavan, Valkon kylään menevän polun haarassa, sen oikealla puolella. Peltolan talosta n. 100 m lounaaseen.

Maasto:

Kivikkoisen korkeaa mäen lakea. Lehtipuuta kasvavaa nummea.

Mj:n kuvaus:

Pienistä, pyöreistä irtonaisista kivistä ladottu raunio, laonnut. Kivien välissä on hieman täytemaata. Jonkin verran isommista kivistä tehty reunakiveys. Koko 5 x 5,50 x 0,50 m. Jonkin verran hajoitettu. Mahdollinen hauta.

No 135<sup>3</sup> (ent. numero 96). 1070 070 117

Karttal. Ia, peruskartanneljännes 1131 11 D

Soukainen, Haapaniemen tl., Kiikonmäki

Omist. Jalmari Haapanen, os. Laitila, Soukainen

Sijainti:

Laitila-Rauma tien oikealla puolella, Valkon kylään vievän tien vasemmalla puolella.

Aikaisemmat löydöt:

KM 6945:3-4. Ks. A. Europaeuksen matkakertomusta vuodelta 1914.

Isäntä Haapanen kertoi, että entisen navetan eteläpuolelta on hä-

vitetty 1940 raunio rakennustöissä. Toinen raunio on hänen kertomansa mukaan ajettu pois Haapaniemen tilan alueelta valtamaantien vierestä. Työn ovat saaneet aikaan Soukaisten kylän asukkaat yhteisvoimin.

No 136 (ent. numero 97) =

1000 00 5403

Karttal. Ia, peruskartanneljännes 1131 11 D.

Valokuvaal. 28

Valko, Yli-Sunila

Omist. mv. Helkkula, os. Laitila, Valko

Sijainti:

Yli-Sunilan talo sijaitsee Valkon kyläaukean keskustassa loivalla korkealla mäellä. Raunio on talosta n. 100 m länsi-lounaaseen, peltojen keskellä, entisen kellarin vieressä.

Maasto:

Korkeaa viljelystä mäenlakea, jonka länsireunalla virtaa joki Heräjärvestä Valkojärveen.

Mj:n kuvaus:

Vahvan turpeen peittämä pitkulainen raunio, Pientä, pyöreää mukulakiveä pilkistää esiin turpeesta. Turvekerros on niin vahva, että raunion rakenteesta on vaikea sanoa mitään. Päällä kasvaa katajia. Koko 7,80 x 8 x 0,80 m. Kunto hyvä. Mv. Helkkula kertoi aikovansa raivat kömpän lähiaikoina pelloksi, josta syystä tarkistuskaivaus olisi paikalla tarpeen. Mahdollinen hauta.

No 137 (ent. numero 98).

1000 00 5403

Karttal. Ia, peruskartanneljännes 1131 11 D.

Valko, Yli-Sunila

Omist. Mv. Helkkula, os. Laitila, Valko

Sijainti:

Edellä mainitusta rauniosta n. 30 m länteen.



Maasto:

Ks. n:roa 136.

Mj:n kuvaus:

Turvekerroksen peittämä epämääräinen kumpare. Koska pellostä on ajettu päälle kiviä on haudan rakenteesta vaikea sanoa yhtään mitään. Raunion halkaisija on 10 m ja korkeus 1 m. Mahdollinen hauta. Kunto jokseenkin hyvä.

No 138 (ent. numero 99),

1000 00 5416

Karttal. Ia, peruskartanneljännes 1131 11 D

Valko, Kyläväiskä

Omist. mv. Vieno Kylä-Väiskä, os. Laitila, Valko

Sijainti:

Kylä-Väiskän talo sijaitsee Valkon kylästä Vaimaroon vievän tien vasemmalla puolella, melkein kylän keskustassa. Hautalöytö on tehty Kylä-Väiskän talon pihalta.

Aikaisemmat löydöt: KM 2502:5; ks.

*raunion löytö*

Kylä-Väiskän isäntä kertoi löytäneensä talon vieressä olevasta pellostä pitkän litteän kiven, johon oli hakattu nauhamaisia, käärmeäisiä kuvioita. Kuviot oli koristeltu erilaisin poikkiviivoin. Esine on hukkunut jonnekin salaojitukseen tai muualle.

No 139 (ent. numero 100).

1000 00 5434

Karttal. Ia, Peruskartanneljännes 1131 11 D

Valokuvaal. 28.

Soukainen, Kleemolan haka

Omist. Mv. Kleemola, os. Laitila, Soukainen

Sijainti:

Kleemolan tila sijaitsee Soukaisten ja Vahantaustan kylien rajalla, Vahantaustaan vievän tien vasemmalla puolella. Raunio on talosta n.

100 m etelään olevassa haassa, aivan peltojen keskellä.

Mj:n kuvaus:

Matala, pyöreä turvekerroksen peittämä kumpu. Jonkin verran isomista kivistä tehty kehäkiveys. Rakenne ei vaikuta erikoisemmin säännölliseltä. Koko 7,50 x 8 x 1 m. Saattaa olla vain peltoraunio.

No 140 (ent. numero 101).

100 00 5434

Karttal. Ia, peruskartanneljännes 1131 11 D.

Valokuva. 28.

Soukainen, Kleemolan haka

Omist. ks. n:roa 139.

Sijainti:

Edellä mainitusta rauniosta n. 5 m itään.

Maasto:

Ks. n:roa 139.

Mj:n kuvaus:

Ison moreenikiven varaan ladottu raunio. Päällä on tiuha turvekerros. Koko 6,80 x 7 x 1 m. Mahdollinen hauta. Kunto Hyvä.

No 141 (ent. numero 102).

100 00 5434

Karttal. Ia, peruskartanneljännes 1131 11 D

Soukainen, Kleemolan haka

Omist. ks. n:roa 139.

Sijainti:

Edellä mainitusta rauniosta n. 15 m itään.

Maasto:

Ks. n:roa 139.

Mj:n kuvaus::

Pyöreä vahvan turpeen peittämä pieni raunio. Kolmessa kulmassa on

isot maakivet. Koko 4 x 5 x 0,80 m. Mahdollinen hauta.

No 142 (ent. numero 103).

1000 00 5360

Karttal. Ia, peruskartanneljännös 1131 11 D.

Kaukola, Kotiranta

Omist. Aarre Tuominen, os. Laitila, Kaukola

Sijainti:

Kotirannan tila sijaitsee n. 500 m Kaukolan kartanosta luoteeseen, Raumalle vievän maantien vasemmalla puolella, Talosta n. 100 m pohjoiseen on entisen kellarin lähellä kivikkoinen saareke. Sen keskustassa sijaitsee kivilatomus.

Maasto:

Matalaa heinää kasvavaa tasaista kivikkoa, josta on n. 150 m Valkojärven rantaan.

Mj:n kuvaus:

Raunio 1. Matala turpeen peittämä raunio, jonka reunuskivet ovat vain näkyvissä. Keskellä syvennys. Koko 3,90 x 1,80 x 0,20 m. Mahdollinen hauta. Kunto Hyvä. Oheenpiirretty.

Raunio 2. Edellä mainitusta haudasta n. 10 m pohjoiseen, on toinen samantapainen kivikehä. Koko 2,80 x 2 x 0,20 m. Isoja kiviä neliömäisessä kehässä. Mahdollinen hauta.

No 143 (ent. numero 104)

*lounasmurto, k. kanta  
n:o 104 vu 5362*

Karttal. Ia, peruskartanneljännes 1131 11 C.  
Kaukola, Kaukolan kartano,

Omist. Laitilan kunta

Sijainti:

Kaukolan kartanosta n. 100 m länsi-luoteeseen, Raumalle vievän maantien vasemmalla puolella, laidunaukealla, aivan lähellä entistä Vanhanjärven rantaa.

Maasto:

Ylävää, viljelemätöntä laidunmaata.

Mj:n kuvaus:

Vahvan turpeen peittämä kumpu. Sen päällä kasvaa iso monihaarainen puu. Lounaispäässä kohoaa iso maakivi, keskellä on moreenikivi, sekä sen koillispuolella pieniä mukulakiviä. Koko 2,60 x 2,80 x 0,80 m. Mahdollinen hauta.

No 144 (ent. numero 105).

*lounasmurto, k. kanta  
n:o 105 vu 5362*

Karttal. Ia, peruskartanneljännes 1131 11 C

Kaukola, kaukolan kartano

Omisto. Ks. n:roa 143

Sijainti:

Edellä mainitusta rauniosta n. 50 m pohjoiseen.

Maasto:

Ks. n:roa 143.

Mj:n kuvaus:

Nurmettunut kumpare. Kaunis kehäkiveys kiertää hautaa. Koko 2 x 1,5 x 0,40 m. Vaikuttaa rautakautiselta kalmistolta. Kunto hyvä.

No 145. (ent. numero 106).

*lounasmurto, k. kanta  
n:o 106 vu 5364*

Karttal. Ia, peruskartanneljännes 1131 11 C.

Kaukola, Kunnalliskoti

Omist. Laitilan kunta

Sijainti

Kunnan sairaalan kaakkoisreunalla olevalla aukealla Raumalle vievän valtamaantien vasemmalla puolella, 5 m siitä.

Maasto:

Ylävää, viljeltyä mäkeä, joka pistää niemekkeenä Valkojärveen.

Mj:n kuvaus:

Pitkulainen kokonaan turpeen peittämä kumpare. Raunion kiveystä on tuskin nimeksi näkyvissä. Äskettäin on kummun länsireunaan tehty pieni kuoppa. Maa ei ollut kummun kohdalla nokipitoista, mutta kylläkin hyvin tummaa. Koko 5,50 x 4,80 x 0,90 m. "Pientä koekuoppaa" lukuunottamatta on kummun kunto hyvä. Tutkittava.

No 146 (ent. numero 107).

*luonnonmuod. k. laatu  
muutt. 10/10 on 5704*

Karttal. Ia, peruskartanneljännes 1131 11 C

Kaukola, kunnalliskoti

Sijainti:

Edellä mainitulla hakamaalla, pellon halki kulkevan polun länsipuolella.

Mj:n kuvaus:

Vahvan turvekerroksen peittämä kolmiomainen kumpu. Päällä kasvaa katajia. Koko 6 x 6,10 x 1 m. Kunto hyvä. Tutkittava.

No 147 (ent. numero 108).

*luonnonmuod. k. laatu  
muutt. 10/10 on 5704*

Karttal. Ia, peruskartanneljännes 1131 11 C

Kaukola, kunnalliskoti

Sijainti:

Edellä mainitulla hakamaalla.

Maasto:

Ks. n:roa 145.

Mj:n kuvaus:

Pyöreähkö turvekerroksen peittämä kumpu. Reunoilla on isoja maa-  
kiviä. Reunaan tehty pieni kuoppa. Rikkomakohdasta saatoin tode-  
ta raunioissa olevan kolmessa kerroksessa pientä kiveystä. Kiveys  
tuntui olevan jonkin verran löyhässä. Saattaa olla kyseessä vain  
peltoraunio. Koko 2,90 x 2,50 x 0,40 m.

No 148 (ent. numero 109).

*Isännöintimand. 2. k. kartta  
A:2000 1000 n. 5364*

Karttal. Ia, peruskartanneljännes 1131 11 C

Kaukola, kunnalliskoti

Sijainti:

Edellä mainitulla hakamaalla. Aivan tien vieressä.

Maasto:

Ks. n:roa 145.

Mj:n kuvaus:

Pyöreä vahvan turpeen peittämä raunio. Päällä kasvaa katajia.  
Koko 4 x 4,50 x 1 m. Raunio vaikuttaa pöyhityltä, sillä kiveys  
on irtonaista.

No 149 (ent. numero 110).

*Isännöintimand. 2. k. kartta  
A:2000 1000 n. 5364*

Karttal. Ia, peruskartanneljännes 1131 11 C.

Kaukola, kunnalliskoti

Sijainti:

No 145:stä n. 10 m etelään.

Maasto:

Ks. n:roa 145.

Mj:n kuvaus:

Kookas turpeen peittämä kumpu. Kiveys ei ole näkyvässä. Koko  
9 x 8 x 1 m. Keskellä on pientä kaivantoa.

No 150 (ent. numero 111).

*luonnosmerk. 2 ks. kartoissa  
MURKUN 1000 00 5264*

Karttal. Ia, peruskartanneljännes 1131 11 C.

Kaukola, Kunnalliskoti

Sijainti:

Edellä mainitulla hakamaalla.

Maasto:

Ks. n:roa 145.

Mj:n kuvaus:

Pitkulainen vahvan turpeen peittämä raunio. Reunalla isoja maa-  
kiviä. Koko 4 x 2,5 x 1 m. Kunto hyvä.

No 151 (ent. numero 112).

*luonnosmerk. 2 ks. kartoissa  
MURKUN 1000 00 5264*

Kaukola, kunnalliskoti

Karttal. Ia, peruskartanneljännes.1131 11 C

Sijainti:

Edellä mainitulla hakamaalla.

Maasto:

Ks. n:roa 145.

Mj:n kuvaus:

Pitkulainen, turpeen peittämä kumpu. Koko 3 x 4,50 x 1 m. kunto  
hyvä.

No 152 (ent. numero 113).

*luonnosmerk. 2 ks. kartoissa  
MURKUN 1000 00 5365*

Karttal. Ia, peruskartanneljännes 1131 11 C

Valokuva: 28

Kaukola, Riihimäki

Omist. Paavo Kuoppa, os. Laitila, Kaukola

Sijainti:

Raumalle vievän valtamaantien oikealla puolella n. 3-4 m siitä,  
Sirppujoen sillasta n. 500 m pohj.-luoteeseen, Kuopan talosta n.  
100 m länteen.

Maasto:

Melko ylävää viljeltyä mäkeä. Raunio on peltosarkojen välissä.

Mj:n kuvaus:

Soikea neliskulmainen, matala, tasalakinen raunio. Turpeen välissä on tiuhaan kiveystä. Varsinkin raunion molemmissa päissä on isoja pyöreitä kiviä, kun taas keskustaan on ladottu pienempää mukulakiveystä. Koko 9 x 6,40 x 0,25 m. Kunto vaikuttaa hyvältä. Tutkittava. V.k.

Peruskartanneljännes 1131 11 C

*kuopasta -  
punaista  
12. luon  
M. 1131  
- 1131 11 C* N:o Mj. 153. Mv. Kuoppa kertoi, että kesällä 1954 tehdessään sala-  
ojitusta talon itäpuolella olevaan peltoon, oli joutunut purkamaan edellämäinitun tyyppisen raunion. Tällöin hän oli löytänyt muutamän kivikerran alta jonkinlaisen maanalaisen "korsun". Se oli ollut n. pari metriä pitkä ja n. puolitoista m leveä. "Komeron" seinämät olivat kivipaasista ja katto punaista hiekkakivi laakaa. Osa tällaisesta punaisesta laa'asta on nyt talonjyväaitan porraskaskelmana. Sen koko on 75 x 40 x 10 cm. "Korsusta" oli löytynyt myös mustaa maata ja "potin" kappaleita. Latomuksessa oli kaksi "komeroa" ja niitä yhdisti pieni käytävä. Oheen on piirretty rakennelma sellaisena kuin se mv Kuopan kertoman mukaan oli löytynyt.

Missä määrin mv. Kuopan kertomus pitää paikkansa, tulee osoittamaan vasta joko N:o 113 tai jonkun muun seuraavassa luetellun Kuopan tilalla sijaitsevan samantyyppisen mj:n tutkiminen. Kaivaus olisi suoritettava jo ensi kesän alussa sillä tilanomistajalla on aikomus raivata juuri ne pellot salaojitukseen, joissa nämä mj:t sijaitsevat



N:o 154 (ent. 114)

*lunnonma d. 7 kv. karto. Maasto  
1000 m 5365*

Karttal. Ia, peruskartanneljännes 1131 11 C

Kaukola, Riihimäki

omist. ks. n:roa 152.

Sijainti: Raumalle vievän maantien pohjoispuolella.

Maasto:

Ks. n:roa 152.

Mj:n kuvaus:

Neliömäinen juuri ja juuri maanpinnasta erottuva latomus. Reunoissa on isot maakivet. Erikoisen isot ne ovat haudan päässä. Keskellä on painauma. Koko 5,00 x 3,40 x 0,20 m. Tutkittava. Vrk?

N:o 155 (ent. numero 115)

Karttal. Ia, peruskartanneljännes 1131 11 D sekä erik. kartta

Kaukola, Riihimäki

*lunnonma d. 7 kv. karto. Maasto  
1000 m 5365*

omist. ks. n:roa 152.

Sijainti:

Edellämainitusta rauniosta n. 4 m koilliseen.

Maasto:

Ks. n:roa 152.

Mj:n kuvaus:

Matala, juuri ja juuri maanpinnasta erottuva neliömäinen latomus. Reunaa kiertää isot kehäkivet. Keskellä on vajoama, jossa on pieniä irtonaisia kiviä. Tein pienen koekuopan vajoamaan. Siitä saattoi todeta vain, että irtonainen kiveys jatkui samanlaisena ainakin n. 30 cm:n syvyyteen maan alle. Työntämällä kepin kiveyksen rakoihin tunnustelin hautaa syvemmältä. Vaikutti siltä kuin latomus olisi ollut sisältä ontto. Mitään tarkempaa varmuutta on haudasta mahdoton

saada ennenkuin koko keskusta on kokonaan avattu. Koko 6,30 x 5,70 x 0,20 m. Kunto on hieman huono. Keskustaa on pöyhitty. Lisäksi mv. Kuoppa kertoi, että sen päältä on ajettu kiviä pois. Vrk?

N:o 156 (ent. numero 116). *luovutusmaadokumentti 7 k. luvu.*  
*Määrä: 1000 m<sup>2</sup> 5765*  
Karttal. Ia, peruskartanneljännes 1131 11 C  
Valok. 29

Kaukola, Riihimäki

omist. ks. n:roa 152.

Sijainti:

Edellämäinitusta rauniosta n. 2 m koilliseen.

Maasto:

Kivikkoinen, viljelemättömän kumpareen loivasti lounaaseen viettävää rinnettä.

Mj:n kuvaus:

Matala, neliömäinen, osittain turpeen peittämä latomus. Keskustassa on kaksi vajoamaa. Kehäkiveys on pientä mukulakiveystä. Koko 5,50 x 4,40 x 0,10 m. Päältä on voitu ajaa jonkin verran kiviä pois. Tutkittava. Vrk?.

N:o 157 (ent. numero 117). *luovutusmaadokumentti 7 k. luvu.*  
*Määrä: 1000 m<sup>2</sup> 5765*  
Karttal. Ia, peruskartanneljännes 1131 11 C sekä erik. kartta  
Valok. 29

Kaukola, Riihimäki,

omist. ks. n:roa 152

Sijainti:

Edellämäinitusta rauniosta n. 50 m koilliseen, aivan sokerimaan reunassa.

Maasto:

Kivikkoisen kumpareen reunaa.

Mj:n kuvaus:

Matala, juuri ja juuri maanpinnasta eroava raunio. Reunan kiveys on keskusta kiveystä suurempi. Koko = 6 x 3,60 x 0,10 m. Kunto hyvä, Tutkittava. Vrk?

N:o 158 (ent. numero 118).

*Luonnonmuistomerkki? K. K. K.*  
*MJKK 1000 00 3 345*

Karttal. Ia, peruskartanneljannes 1131 11 C

Valok. ?

Kaukola, Riihimäki

omist. ks. n:roa 152.

Sijainti:

N:o 152:sta 20 m itään, aivan maantien vieressä.

Maasto:

Ks. n:roa 152.

Mj:n kuvaus:

Neliömäinen, matala, turpeen peittämä latomus.

Reunaa kehystävät isot neliömäiset kivet, keskellä on vajoama.

Koko 4,50 x 4,30 x 0,10 m. Kunto hyvä. Tutkittava. Vrk?

N:o 159

*Luonnonmuistomerkki? K. K. K.*  
*MJKK 1000 00 5 365*

Karttal. Ia, peruskartanneljannes 1131 11 C sekä kaksi erikoiskarttaa.

Kaukola, Riihimäki

omist. ks. n:roa 152.

Sijainti:

Riihimäen talon luoteispuolella olevan viljapellon keskellä, n. talosta n. 50 m luoteeseen.

Maasto:

Tasaista, viljeltyä peltomaata. Rauniot ovat sarkojen välissä, ojan kohdalla.

Mj:n kuvaus:

Neliömäinen, turpeen peittämä, juuri ja juuri maanpinnasta erottuva raunio. Reunaa kehystävät isot, osittain turpeen peittämät taspintaiset kivet. Keskellä ei ole vajoamaa. Koko 8,50 x 6 x 0,20 m. Ks. oheen piirrettyä erikoiskarttaa. Kunto hyvä. Tutkittava. Vrk?

N:o 160 (ent. numero 120)

*luonnon muuttanut kiviä? ks. karto.  
määrä 1000 ev 5745*

Karttal. Ia, peruskartanneljännes 1131 11 C sekä kaksi erikoiskarttaa.

Kaukola, Riihimäki

omist. ks. n:roa 152.

Sijainti:

Edellämämainitusta rauniosta n. 17 m luoteeseen.

Maasto:

Ks. n:roa 159

Mj:n kuvaus:

Matala, neliömäinen, turpeen peittämä raunio. Kehässä isoja kiviä, keskellä vajoama. Koko 4 x 6,5 x 0,20 m. Ks. oheen piirrettyä karttaa. Kunto jokseenkin hyvä. Raunio on voinut luhistua. Tutkittava. Vrk?

N:o 161 (ent. numero 121).

*luonnon muuttanut kiviä? ks. karto.  
määrä 1000 ev 5765*

Karttal. Ia, peruskartanneljännes 1131 11 C sekä erikoiskartta.

Kaukola, Riihimäki

omist. ks. n:roa 152.

Sijainti:

N:o 120:sta n. 50 m koilliseen.

Maasto:

Ks. n:roa 152.

Mj:n kuvaus

Neliömäinen turpeen peittämä raunio. Koko on 8 x 6 x 0,20 m.

Mahdollinen hauta. Kiveys hieman epäsäännöllistä. V.rk?

N:o 162 (ent. numero 122).

*huomautus? luo. leikki  
minen 1000 n 5357*

Karttal. Ia, peruskartanneljännes 1131 11 C sekä erik. karttal.

Kaukola, Elo

omist. Keijo Elo,

os. Laitila, Kaukola

Sijainti:

Raumalle vievän tien oikealla puolella, Riihimäen talosta n. 200 m kaakkoon, lähellä pappilan vanhaa lähdettä.

Maasto:

Aivan maantien vieressä oleva pieni viljelemätön karikko. Korkeaa mäkeä.

Mj:n kuvaus:

Pieni, matala turpeen peittämä kumpu. Päällä kasvaa vahvaa katajapehkoa. Koko 3 x 2 x 1 m. Kunto hyvä.

N:o 163 (ent. numero 123).

*1000 n 5361*

Karttal. Ia, peruskartanneljännes 1131 11 C sekä erikoiskartta.

Kaukola, Mäntylä

omist. Kaino Leino

os. Laitila, Kaukola

Sijainti:

Sirppujoen länsitöyräällä, Raumalle menevän tien oikealla puolella, lähellä sillankorvaa ovat seuraavat alla luetellut rauniot. Mv. kertoi kerran purkaneensa paikalta yhden kumpareen, jolloin hän oli havainnut kivien välissä nokea.

Maasto:

Joen rantaa melko tasaista viljelysmaata.

Mj:n kuvaus:

Raunio 1)

Maantietä lähinnä, pitkulainen turpeen peittämä kumpu. Koko 6 x 5 x 1/2 m.

Raunio 2)

Edellämainitusta rauniosta n. 50<sup>m</sup> luoteeseen. Pitkulainen, vahvan turpeen peittämä kumpu, päässä kasvaa katajia. Koko 4,20 x 20 x 1/2 m.

Raunio 3)

Edellämainitusta rauniosta 10 m pohjoiseen. Vahvan turpeen peittämä kumpu. Kiveystä ei ole näkyvissä. Koko 6,50 x 4 x 0,70 m.

Raunio 4)

Edellämainitusta rauniosta n. 2 m lounaaseen, pienen polun toisella puolella. Vahvan turpeen peittämä pieni kumpu. Halkaisija 3 m, korkeus 1 m.

Raunio 5)

Edellämainitusta rauniosta n. 100 pohjoiseen on pitkulainen nurmettunut kumpu. Ison maakiven varaan on ladottu pienempää kiveystä. Koko 3,90 x 1,50 x 0,90 m.

Raunio 6)

Edellämainitusta rauniosta n. 3 m pohjoiseen, on matala pitkulainen raunio. Koko 5,50 x 3,50 x 0,40 m. Kiveystä ei ole näkyvissä, mutta sen voi hyvin nurmen alta tuntea.

Kaikkien edellälueteltujen kumpujen kunto on hyvä. Vaikuttavat rautakautisilta haudoilta.

N:o 164 (ent. numero 124).

Karttal. Ia, peruskartanneljännes 1131 11 C sekä erikoiskartta.

Kaukola, Sillanpää

omist. mv. Sillanpää

os. Laitila, Kostiainen.

Sijainti:

Raumalle vievän tien vasemmalla puolella, Sillanpään talosta n. 75 m luoteeseen on haassa seuraavat rauniot.

Maasto:

Mäen töyrästä, jonka rinne laskeutuu melko jyrkkänä lounaaseen. Viljelemätön kivikkoinen maapalanen. Nähtävästi entinen Valkojärvenranta on ollut aivan töyrään alapuolella.

Mj:n kuvaus:

Raunio 1

Kivikkotöyrään keskellä on pihlajan alla pöyreä kumpu. Koilliskulmassa seisoo maakivi, jonka varaan raunio on ladottu. Koko 4 x 60 x 1 m.

Raunio 2

Kivikkötöyrään pohjoiskulmalla on pitkulainen kumpare, joka on turpeen ja katajien peittämä. Koko 2 x 3,1/2 m.  
(x) ?

Raunio 3

Kivikkötöyrään halki kulkevan polun länsipuolella on pitkulainen, kaunisrakenteinen kumpu. Kumpareen reunaa kiertää kaunis kiveys. Molemmissa päissä kasvaa katajia. Koko 4 x 3,5 x 1 m.

Raunio 4

Edellisestä n. muutama m itään, aivan keinun vieressä on pyöreä kumpu. Sitä peittää vahva turvekerros ja päällä kasvaa katajia. Katajapehko peittää kummun siinä määrin, että kiveyksen rakennetta on mahdoton todeta. Koko 3 x 2,60 x 1 m.

Kaikkien edellämäinittujen raunioiden kunto on hyvä. Vaikuttavat haudoilta.

Kostiainen, Tala (ent. Kaukolan kartanon alue).

omist. Vihtori Aaltonen

os. Laitila, Kostiaisen, Tala.

N:o 165 (ent. numero 125). / *ov ov 177*

Karttal. peruskartanneljännes 1131 11 C sekä erikoiskartta.

Sijainti:

Talan talon nurkasta n. 2-3 m pohjoiseen on ollut raunio, josta on löytynyt seuraavassa mainitut esineet. Talan talo sijaitsee Raumalle menevän tien vasemmalla puolella Sirppujoen kaakkoisrannalla.

Maasto:

Sirppujokeen viettävää mäkeä, viljelemätöntä pihamaata.

Mj:n kuvaus:

Mv Aaltosen kertomuksen perusteella on kyseessä ollut hyvin matala pieni raunio. Ison kiven alta löytyi kaksi keihäänkärkeä, joiden terä oli taivutettu, sekä poltettua luuta ja jokin rautaesine.

Mv Aaltonen teki löydön 1920-luvun alkupuolella pystyttäessään sähköpylvästä, joka vieläkin on samalla paikalla. Löydöt ovat Hämeen mu-seossa seuraavalla numerolla 1211:37.

N:o 166 (ent. numero 126) / *ov ov 177*

Karttal. Ia, peruskartanneljännes 1131 11 C sekä erikoiskarttal.

Sijainti:

Edellämainitusta rauniosta n. 2 m länteen.

Maasto Ks. n:roa 165.

Mj:n kuvaus:

Hyvin matala, loivarintainen, nurmettunut kumpu. Mv. Aaltonen kertoi, että edellämainittu mj. (n:o 125) on ollut samantyyppinen, kuin n:ro 124. Koko 3 x 3,90 x 0,20 m.

N:o 167 (ent. numero 127). / *ov ov 177*

Karttal. Ia, peruskartanneljännes 1131 11 C sekä erikoiskartta.

Valok.30

Sijainti:



Talan talosta n. 150 m etelälounaaseen, Valkojärveen laskevan Sirp-  
~~kaakkoisrannalla~~  
pujoen ~~etelärannalla~~, sen kaakkoon tekemästä mutkasta n. 50 m samaar  
ilmansuuntaan, Talan suulista n. 20 m itään.

Maasto:

Korkeaa mäkeä, entistä rantatöyrästä, jonka alapuolella on nyt ve-  
tinen niitty.

Mj:n kuvaus:

Pitkulainen turpeen peittämä kumpu. Reunaa kehystää kaunis kiveys.  
Itäisivustalla pistää esiin maakivenharja, jonka varaan kumpu on ra-  
kennettu. Haudan eteläpäässä kasvaa pieni kataja. Koko 6,20 x 3,40 x  
0,50 m. Kunto on jokseenkin hyvä. Länsireunalle on kaivettu pieni  
kuoppa. Ks. oheen piirrettyä karttaa.

N:o 168 (ent. numero 128). *107 07 177*

Karttal. Ia, peruskartanneljännes 1131 11 C sekä erikoiskarttal.

Sijainti:

Edellämainitusta rauniosta n. 20 m länteen.

Maasto:

Ks. n:roa 167.

Mj:n kuvaus:

Mv Aaltosen kertomuksen mukaan on paikalla ollut maansekainen kivi-  
kumpu. Kun hän ajoi siitä hiekkaa muutama vuosi sitten, tuli kiveyk-  
sen alta esiin poltettua luuta ja nokea. Maaleikkauksessa oli  
vielä järeillä muutamia nokiviiruja ja pari palanutta kiveä. Mj.  
on nyt kokonaan tuhottu.

N:o 169 (ent. numero 129) *107 07 177*

Karttal. Ia, peruskartanneljännes 1131 11 C sekä erikoiskartta.

Sijainti:

Rauniosta 167 3-4 m itään.

Maasto:

ks. n:roa 168

Mj:n kuvaus:

Pitkulainen turpeen peittämä kumpu, jonka pohjoispäässä on kiveystä näkyvissä. Koko 3,90 x 1,60 x 0,50 m.

N:o 170 (ent. numero 130). *10 vu vu 177*

Karttal. Ia, peruskartanneljännes 1131 11 C sekä erikoiskartta.

Sijainti:

Edellämainitusta rauniosta n. 20 m itään, kaurapelto tilkun toisella puolella.

Maasto:

Kaurapellon piennarta, ylävää rantatöyrästä.

Mj:n kuvaus:

Vahvan turpeen peittämä kolmionmuotoinen raunio.

Kulmissa on isot maakivet. Koko 3,50 x 4 x 0,70 m.

N:o 171 (ent. numero 131). *10 vu vu 177*

Ia, peruskartanneljännes 1131 11 C sekä erikoiskartta.

Sijainti:

Edellämainitusta rauniosta n. 40-50 koilliseen perunamaan toisessa päässä.

Maasto:

Ks. n:roa 168.

Mj:n kuvaus:

Ison maakiven lounais-länsisivustalla on ladottu kiviraunio. Sitä peittää vahva turvekerros ja katajapensas. Koko 5 x 2 x 1 m.

N:o 172 (ent. numero 132). *10 vu vu 177*

Karttal. Ia, peruskartanneljännes 1131 11 C sekä erikoiskartta.

Sijainti:

Suulista n. 100 m koilliseen, Sirppujoesta n. 25 m itään, Talan

talon takana olevalla nummella.

Maasto:

Pellosta kohoava karikko, lähellä Sirppujokea olevaa korkeaa, hiekkaperäistä rantatöyrästä.

Mj:n kuvaus:

Pöyreä, kokonaan turpeen peittämä kumpu. Koko 3,20 x 3,70 x 1 m.

N:o 173 (ent. numero 133). *107 000 177*

Karttal. Ia, peruskartanneljännes 1131 11 C sekä erikoiskartta.

Sijainti:

Edellämainitusta rauniosta n. 3 m länsilounaaseen.

Maasto:

Ks. n:roa 172.

Mj:n kuvaus:

Vahvan turpeen peittämä kumpu, jonka pohjois- ja länsireunalla seisoo pystykivi. Koko 4 x 2,90 x 0,90 m.

N:o 174 (ent. numero 134). *107 000 172*

Karttal. Ia, peruskartanneljännes 1131 11 C sekä erikoiskartta.

Sijainti:

Aivan Talan talon vieressä olevan suulin takana, siitä n. pari m etelä-lounaaseen.

Maasto:

Ks. n:roa 172.

Mj:n kuvaus:

Pitkulainen vahvan turpeen peittämä kumpu. Päällä kasvaa runsaasti katajia. Koko 3 x 3,80 x 1 m. Mahdollinen hauta.

Kaukola, Heinonen

omist. Kaino Heinonen

os. Laitila, Kaukola.

N:o 175 (ent. numero 136). 1670 00 5359

Karttal. Ia, peruskartanneljännes 1131 11 C.

Sijainti:

Sirppujoen ja siihen laskevan Syttyältä tulevan pienen joen uoman muodostamassa niemekkeessä, Kostiaisen sillasta n. 1/2 km koilliseen, niemekkeen korkeimmalla harjalla.

Maasto:

Kahden joen yhtymäkohdan muodostama niemeke, korkeaa kivikkoista, viljelemätöntä, hiekkapohjaista harjannetta.

Mj:n kuvaus:

Pienistä kivistä ladottu, turpeen peittämä kumpu. Mahdollinen hauta. Koko 2,80 x 3 x 1 m.

N:o 176 (ent. numero 137). 1070 00 5359

Karttal. Ia, peruskartanneljännes 1131 11 C.

Sijainti:

Edellämainitusta rauniosta n. 50 m. lounaaseen.

Maasto:

Ks. n:roa 175.

Mj:n kuvaus:

Pitkulainen turpeen peittämä röykkiö. Reunaa kiertää kaunis kivi-kehä. Keskellä on pienempää mukulakiveystä. Päällä kasvaa katajia.

Koko 4,80 x 2,90 x 1 m. Mahdollinen hauta.

Syttyä, Palmunen, Myllymäki

omist. mv. Palmunen

os. Syttyä, Palmunen.

N:o 177 (ent. numero 138). 1070 00 178

Karttal. Ia, peruskartanneljännes 1131 11 C.

Sijainti:

Palmusen talosta n. 100-150 m itään olevan Myllymäen eteläänpi-

tävässä läntisenpuoleisessa niemekkeessä. Maasto ja mj:n kuvaus:  
Ks. A. Hackman, kaiv. kert. 1931. Kalmistosta saadut löydöt:  
KM 9367:1-82; KM 3152:3, Vanhempaa kansainvaellusaikaa.

N:o 178 (ent. numero 139). *1000 000 178*

Karttal. Ia, peruskartanneljännes 1131 11 C sekä erikoiskartta.

Sijainti:

Edellämainitusta rauniosta n: 30 m pohjoiseen, Myllymäen harjanteen länsiosassa.

Maasto:

Myllymäki on pohjois-eteläsuuntaan kulkeva pitkulainen, hiekkapohjainen, viljelemätön mäki. Ympärillä on viljapeltoa, josta kumpare kohoaa loivarinteisenä muutama m ylemmäksi.

Mj:n kuvaus:

Pyöreä turpeen peittämä kumpare. Keskellä on iso maakivi ja reunaan kehystää kaunis kehäkiveys. Rakenne on erittäin tiivis ja säännöllinen. Koko 6,80 x 4,70 x 1 m. Ks oheen piirrettyä karttaa. Tein koekaivauksen, jolloin tuloksena oli tummaa maata parin kivikerran väliltä. Mahdollinen hauta. Kyseessä saattaa olla myllyn perustus.

N:o 179 (ent. numero 140). *1000 000 0178*

Karttal. Ia, peruskartanneljännes 1131 11 C sekä erikoiskartta.

Sijainti:

Edellämainitusta parisen metriä itä-koilliseen.

Maasto:

Ks. n:roa 178.

Mj:n kuvaus:

Matala, loivarinteinen, turpeen peittämä raunio. Keskellä on iso,

litteä kivi. Koko 4,50 x 5 x 0,50 m.

N:o 180 (ent. numero 141). *100 000 178*

Karttal. Ia, peruskartanneljännes 1131 11 C sekä erik. kartta.

Sijainti:

Aivan edellämainitun raunion itä-koillispuolella.

Maasto:

Ks. n:roa 178

Mj:n kuvaus:

Matala, pyöreä, vahvan turpeen peittämä kumpu. Hautaa kehystävät isot maakivet, keskellä on iso pystykivi. Koko 3,80 x 3,40 x 0,50 m.

Mahdollinen hauta.

N:o 181 (ent. numero 142). *100 000 178*

Karttal. Ia, peruskartanneljännes 1131 11 C sekä erikoiskartta.

Sijainti: Edellämainitusta rauniosta muutama metri itä-koilliseen,

Varjon asunnosta n. 50 m länteen.

Maasto:

Ks. n:roa 178.

Mj:n kuvaus:

Pyöreä turpeen peittämä kumpare. Reunassa on osittain selvää reu-  
nakiveystä. Keskellä kasvaa pihlaja. Koko 7,70 x 8,30 x 0,70 m.

Rakenne on erittäin kaunis ja tiivis.

N:o 182 (ent. numero 143). *100 000 178*

Karttal. Ia, peruskartanneljännes 1131 11 C sekä erik. kartta.

Edellämainitusta rauniosta n. 5 m itään.

Maasto:

Ks. n:roa 178

Mj:n kuvaus:

Pyöreistä, pienistä mukulakivistä ladottu raunio. Kivien välissä on turvetta. Melko maatunut, matalalakinen. Koko 5 m x 6,10 x 0,60 m.

Syttyä, Venno

omist. mv. Artturi Mikola  
os. Laitila, Syttyä, Venno

N:o 183 (ent. numero 144). 100 000 175

=====  
Karttal. Ia, peruskartanneljännes 1131 11 C sekä kolme erik. karttaa  
Valok. 30.

Sijainti:

Palmusen Myllymäestä n. 100 m itään, Vennon talosta n. 100-150 m luoteeseen, keskellä viljapeltoa.

Maasto:

Myllymäen lievettä, joka viettää heikosti itään, viljellyn peltoalueen keskellä olevaa kivikkoista, hiekkaperäistä maastoa. Paikalla kasvaa runsaasti katajia.

Mj:n kuvaus:

Raunio 1

Kivensekaisen maakummun jäännös. Maaleikkauksessa on näkyvissä mustaa maata n. 30-60 cm:n vahvuudelta, sekä palaneita kiviä. (ks. oheenspiirrettyä karttaa) 20 cm:n syv. Haudan länsireunalla seisoo maakivi, jonka varaan raunio on ladottu. Haudasta on vain reuna jäljellä, ja sitäkin rajoittaa ehjällä sivulla iso sudenkuoppa, joten varsinaista löytökerrosta on maassa varsin vähän. Halk. = 3,50 m.

Kalmisto tuhoutui viime keväänä, jolloin mv. Mikola ajoi paikalta hiekkaa. Hän löysi silloin n. metrin päästä nykyisestä haudan reunasta yhdestä kasasta keihäänkärjen, paimensauvaneulan sekä profiloitun saviastian palasen. Käydessäni paikalla löysin maaleikkauk-

sesta muutamia poltettujen luiden siruja sekä eläinten luita. Löydöt on luetteloitu Kansallismuseossa numerolla 13853:1-4. Mv. Mikolalla on aikomus raivata pelloksi karikko, missä kummun jäännös sijaitsee keväällä 1956. Tästä syystä on kummun jäännöksen pikainen tarkistus aiheellinen.

Raunio 2

Edellisestä muutama n. m. etelään samassa leikkauksessa on toinen vähäinen nokialue, joka saattaa olla jäännös tuhoutuneesta kalmistosta. Nokea on n. 10-20 cm:n syvyydessä n. 1/2 metrin leveydeltä ohut juova.

Raunio 3

Edellisestä n. metri samaa montunreunaa etelään on maaleikkauksessa pieni nokinen alue n. 20 cm:n syvyydessä. Saattaa olla tuhoutuneen kummun jäännös.

N:o 184 (ent. numero 145). *100 m 175*

Karttal. Ia, peruskartanneljännes 1131 11 C sekä erikoiskartta.

Sijainti:

Edellämainitusta rauniosta muutama m pohjoiseen.

Maasto:

Kivikkoista, viljelemättömän karikon keskustaa.

Mj:n kuvaus:

Edellämainitusta 144<sub>1</sub>:stä muutama m pohjois-luoteeseen on pitkulainen raunio. Kumpua peittää vahva turvekerros, jonka seasta siellä täällä pilkistää esiin kiviä. Koko 6,50 x 4,20 x 0,80 m. Kunto jokseenkin huono. Kummun reunoilla on kaivantoja siellä täällä. Tutkittava lähiaikoina. Ks. n:roa 144.

N:o 185 (ent. numero 146). *100 m 175*

Karttal. Ia, peruskartanneljännes 1131 11 C.



Sijainti:

Edellämainitusta rauniosta n. 50 m pohjois-luoteeseen.

Maasto:

Ks. n:roa 183.

Mj:n kuvaus:

Pitkulainen vahvan turpeen peittämä kumpu, jota peittää vahva turvekerros. Kiveys epäsäännöllistä. Koko 6,40 x 4,30 x 0,70 m. Kunto hyvä. Tutkittava. Ks. n:roa 144.

Karikossa, jossa edellämainitut kummut ovat, saattaa olla myös muita hautoja, joita ei kuitenkaan vahvan turpeen tähden voi maanpinnalta erottaa.

N:o 186 (ent. numero 147). *100 m 179*

=====  
Karttal. Ia, peruskartanneljännes 1131 11 C sekä erikoiskartta.

Sijainti:

Palmusen Myllymäestä n. 200 m. koilliseen, edellämainitusta rauniosta n. 80 m. pohjoiskoilliseen, sijaitsee suuli, jonka koillispuolella on raunio.

Maasto:

Palmusen Myllymäen äärimmäistä koillista lievettä, hiekkapohjaista peltoaukealle pistävää niemekettä.

Mj:n kuvaus:

Turpeen peittämä kivikkoinen raunio. Kiveys on epäsäännöllistä.

Koko 5 x 2 x 0,90 m.

Kummun vieressä on vanha hiekanottopaikka, josta on aikoinaan kiveyksen alta löydetty paljon nokea.

Laitila, kk. Rukoushuone.

omist. Laitilan seurakunta.

N:o 187 (ent. numero 148). / 000 000 187

Karttal. Ia, peruskartanneljännes 1131 11 C.

Valok. 31.

Sijainti:

Laitilan kirkosta n. 1/2 km itä-kaakkoon, uudesta yhteiskoulusta n. 100 m. etelään, Turkuun menevän maantien vasemmalla puolella.

Maasto ja mj:n kuvaus:

Ks. Tallgren kaiv. kert. 1912; Hackman kaiv. kert. 1932; Ella Kivikosken kaiv. kert. 1933, 1936 (koekaiv.) V.rk.

Paikalta saadut löydöt: KM 6109:14-26, KM 9503:1-9; KM 9694:1-40. KM 2496:276-285; KM 2496:28-275; KM KM 2496:1-27; KM 2548:1-863; KM 9040; KM 8989:1-3; KM 9511:1-4; 9512:1-8; KM 12115; Porin M.3354, 3352, 3355.

Laitilan kunnan ja seurakunnan rajalla on maaleikkauksen etelärin- teessä heikko nokijuova, jonka perusteella voisi olettaa paikalla olevan jotain kalmistosta jäljellä seurakunnan maalla.

Toinen pieni nokialue on kunnan, Turun ja Rauman tiepiirin hiekka- kuoppien rajalla. Paikka on merkitty karttaan. Nokea on seinämässä n. 1/2 m:n laajuudella. Profiili muistuttaa jonkin verran nuotion pohjaa ja se on aivan lähellä pintaa, joten voi olla kyseessä jokin myöhempi palamisjäte. Ks. oheentehtyä piirustusta.

Laitila kk, Kappelinmäki

N:o 188 (ent. numero 149). 1000 00 5368

Karttal. Ia, peruskartanneljännes 1131 11 C sekä erik. kartta.

Sijainti:

Muutama 100 m linnuntietä emäkirkosta koilliseen, 30 m Lehtisen

torpasta kaakkoon, rukoushuoneen pohjoispuolella.

Maasto ja mj:n kuvaus:

Ks. H. Salmo, matkakertomus 1939; Ella Kivikoski, kaiv. kert. 1939.

Kalmistosta saadut löydöt: KM 11000:1-3; KM 11122:1-10 V.rk.

Laitila kk, Rantala

omist. Santalan perikunta

os. Laitila kk.

N:o 189 (ent. numero 150). *1 m 00 5472*

Karttal. Ia, peruskartanneljännes 1131 11 C

Sijainti:

Rukoushuoneelta n. 200 m itään linnuntietä, 40-50 m Rantalan talosta koilliseen.

Maasto:

Etelään viettävää viljelemätöntä mäenrinnettä. Hiekkaperäistä maata.

Paikalla kasvaa runsaasti katajia. Entistä peltoa.

Mj:n kuvaus:

Pienistä kivistä ladottu, turpeen peittämä pyöreä kumpare. Päällä kasvaa vahvaa katajapöheikköä. Kummun rakenne reunoilla on melko säännöllinen. Koko 3,5 x 5 x 1 m. Mahdollinen hauta. Maan omistajalla on aikomus raivata raunio paikalta.

N:o 190 (ent. numero 151). *1 000 00 5472*

Karttal. Ia, peruskartanneljännes 1131 11 C

Sijainti:

Aivan edellämämainitun raunion vieressä.

Maasto:

Ks. N:roa 189.

Mj:n kuvaus:

Isoista kivistä ladottu, rakenteeltaan epäsäännöllinen kumpu.

Turvekerros peittää rauniota. Koko 4,5 x 6 x 1/2 m. Mahdollinen hauta.

Laitila, kk., Valkojärven Rantamäki

omist. kauppias Erkki Rantapere.

N:o 191 (ent. numero 152).

100 00 5473

Karttal. Ia, peruskartanneljännes 1131 11 C.

Sijainti:

Valkojärven eteläosan kaakkoisrannalle laskevien molempien Sirppujokien muodostamassa niemekkeessä.

Maasto ja mj:n kuvaus:

Ks. A. Europaeuksen kaiv. kert. 1922.

Löydöt on luetteloitu numeroilla KM 7944:1-4; KM 8066:1. Nykyään ei Rantamäestä ole paljoakaan jäljellä. Paikalta on ajettu hiekkaa.

Kodjala, Lalla, Kurkistenmäki

omist. Antti Lalla

os. Laitila, Kodjala.

N:o 192 (ent. numero 158).

100 00 175

Karttal. Ia, peruskartanneljännes 1131 11 C

Valok. 31.

Sijainti:

Lallan talosta n. 200 m pohjoiseen, Kodjalasta kirkonkylään vievän uuden maantien oikealla puolella, lähellä Suutelan tilaa olevan saarekkeen länsipäässä.

Maasto:

Peltoaukealla sijaitseva kivikkoinen kumpare, joka kohoaa muutama metri tasankoa ylemmäksi. Paikalla kasvaa erittäin vahvaa heinää ja katajia.

Mj:n kuvaus:

Loivarinteinen, vahvan turpeen peittämä kumpu. Kiveystä ei ole paljoakaan heinän alta näkyvissä. Päällä kasvaa katajaa. Koko 8 x 9 x 1 m.

Aikaisemmat löydöt: KM 10286.

N:o 193 (ent. numero 159). *100 m 175*

Karttal. Ia, peruskartanneljännes 1131 11 C

Valok. 31

Sijainti:

Edellämainitun kumpareen, Kurkisten mäen itäreunalla.

Maasto:

Ks. n:roa 192.

Mj:n kuvaus:

Ladottu melko irtonaisista kivistä. Rauniota kiertää kaunis kehäkiveys. Päällä ei ole turvetta. Pellolta on ajettu kiviä päälle.

Saattaa olla peltorauniokin. Koko 3 x 2 x 1/2 m.

Kodjala, Lalla

omist. Antti Lalla

os. Laitila, Kodjala

N:o 194 (ent. numero 160). *100 m 105*

Karttal. Ia, peruskartanneljännes 1131 10 D

Valok. 31.

Sijainti:

Edellämainitusta kömpästä kaakkoon, peltojen keskellä on toinen samantapainen mäki, jonka pohjoispäässä mj. sijaitsee.

Maasto:

Tasaisesta viljelysmaisemasta kohoava, hiekkaperäinen, koivikkoinen karikko, jossa kasvaa katajia.

Mj:n kuvaus:

Matala, laakealakinen, vahvan katajapensaiston peittämä kumpu. Koko 12 x 11 x 0,80 m. Hauta on siinä määrin kasvillisuuden peitossa, että sen rakennetta on mahdoton todeta.

N:o 195 (ent. numero 161). / 677 07 105

Karttal. Ia, peruskartanneljännes 1131 10 D

Sijainti:

Saman karikon eteläpäässä kuin edellämainittu raunio.

Maasto:

Ks. n:roa 194.

Mj:n kuvaus:

Pienikokoinen, vahvan turpeen peittämä raunio. Reunassa isoja kiviä

Koko 6 x 7 x 0,50 m. Mahdollinen hauta.

N:o 196 (ent. numero 162). / 677 07 105

Karttal. Ia, peruskartanneljännes 1131 10 D.

Sijainti:

Lallan talon koillispuolella olevan ladon vieressä sijaitsevan heinäisen saarekkeen keskellä.

Maasto:

Viljelysmaastosta kohoavaa kivikkoista, heinää kasvavaa saarekettä.

Mj:n kuvaus:

Turpeen peittämä kumpare. Pohjoispäässä on iso maakivi, jonka varaan raunio on ladottu. Rakenne jonkin verran epäsäännöllinen. Koko

5 x 3,50 x 0,70 m. Mahdollinen hauta.

Kodjala, Ristenkömppä,

omist. Antti Lalla

os. Laitila, Kodjala, Lalla

N:o 197 (ent. numero 163). / 677 07 106

Karttal. Ia, peruskartanneljännes 1131 10 D

Valok. 31

Sijainti:

Kodjalasta Laitilan kirkolle menevän uuden maantien vasemmalla

puolella, Lukkalan, Ryytsälän ja Raulan talojen maiden yhtymäkohdalla, Lukkalan taloon vievän sivutien varrella.

Maasto ja mj:n kuvaus:

Ks. Ella Kivikosken kaiv. kert. 1935. Paikalta saadut löydöt on luetteloidut n:lla: KM 3575:1-3; <sup>Hämähäkki</sup> KM 1207:29; KM 10074:1-10; KM 10075:1-92; KM 10076. V.rk - viikinkiajan alkua.

N:o 198 (ent. numero 164). *1000 000 106*

Karttal. I?a, peruskartanneljännes 1131 10 D

Sijainti:

Aivan kömpän pohjoispäässä, aidan itäpuolella.

Maasto:

Mäentöyrästä, aivan hiekkakuopan reunalla:

Mj:n kuvaus:

Matala, maatonut, loivarinteinen kumpu. Mj:stä kehystää reunakiveydestä josta muutamia kiviä on ajettu pois. Lisäksi on kumpuun kahteen kohtaan tehty syvä kuoppa. Niissä oli n. 10 cm:n syvyydellä vahvaa mustaa maata. Koko 4,60 x 3,50 x 0,80 m.

Aidan länsipuolella on myös epämääräistä kiveystä, joka voisi viitata mj:n olemassa oloon.

Kodjala, Lukkala

omist. Unto Lukkala

os. Laitila, Kodjala

N:o 199 (165 = ent. numero). *1000 000 174*

Karttal. Ia, peruskartanneljännes 1131 11 C sekä erikoiskartta.

Sijainti:

Lukkalan tila sijaitsee entisestä Ruotjärvestä n. 200 m itään.

Ristenkömpästä n. 400-500 m. luoteeseen. Mj. sijaitsee Lukkalan talon takana olevan hautausmaan kaakkoispuolella.

Maasto:

Etelään loivasti viettävää puutonta, ruchoa kasvavaa mäenlakea. Mäki viettää melko jyrkästi itään Ruotjärven entiselle vesijättömaalle.

Mj:n kuvaus:

Pyöreä, vahvan ruchon peittämä, maanpinnasta juuri ja juuri erottuva kumpu. Keskellä on kaivanto. Koko 6 x 6 x 0,60 m. Lukkalan tilan pelloilta on löytynyt esineet: KM 2868 A:1-2, 5392. Mv.Lukkala muisteli kuulleen kerrottavan, että löytöp. olisi ollut juuri talon takana olevalla pellolla.

N:o 200 (ent. numero 166). *100 000 1741*

Karttal. Ia, peruskartanneljännes 1131 11 C sekä erikoiskartta.

Sijainti:

Edellämämainitusta rauniosta muutama m pohjoiseen.

Maasto:

Ks. n:roa 199.

Mj:n kuvaus:

Matala, edellämämainitun tyyppinen kumpu. Päällä on vahva turvekerros. Kiveystä ei ole näkyvissä. Koko 3,5 x 4 x 0,40 m.

N:o 201 (ent. numero 167). *100 000 1741*

Karttal. Ia, peruskartanneljännes 1131 11 C sekä erikoiskartta.

Sijainti:

Talosta n. 50-60 m lounaaseen, aivan suulin itäseinustalla.

Maasto:

Etelään viettävän mäen lakea, viljapellon piennarta.

Mj:n kuvaus:

Isojen kivien kehystämä raunio. Päällä on vahva turvekerros. Koko 3,70 x 4 x 0,40 m.



N:o 202 (ent. numero 168). *100 000 174*

Karttal. Ia peruskartanneljännes 1131 11 C sekä erikoiskartta.

Sijainti:

N. 200 m Lukkalasta etelään, pellolla kulkevan kiviaidan eteläpäässä, ison maakiven kupeessa.

Maasto:

Etelään viettävän loivan mäen rinnettä. Hiekkapohjaista hakamaata.

Mj:n kuvaus:

Pitkulainen vahvan turpeen peittämä raunio. Päällä kasvaa katajia. Kiveystä näkyvissä epäjärjestyksessä siellä täällä. Koko 4,80 x 2,70 x 0,70 m. Mahdollinen hauta.

N:o 203 (ent. numero 169). *100 000 174*

Karttal. Ia. peruskartanneljännes 1131 11 C.

Sijainti:

Edellämainitusta rauniosta n. 20 m koilliseen.

Maasto:

Ks. N.roa 202.

Mj:n kuvaus:

Nurmettunut matala, loivarinteinen, pyöreä kumpu. Kiveystä ei ole näkyvissä. Koko 4,20 x <sup>4,30</sup>√0,40 m. Mahdollinen hauta.

N:o 204 (ent. numero 170). *100 000 174*

Karttal. Ia, peruskartanneljännes 1131 11 C

Valok. 32.

Sijainti:

Edellämainitusta rauniosta muutama metri itään.

Maasto:

Ks. n:roa 202

Mj:n kuvaus:

Nurmettunut kumpu, jota kehystää länsi-luoteessa kolme kiveä sekä itäreunalla iso maakivi. Keskellä on pienempää kiveystä. Koko 4,80 x 4,20 x 0,50 m.

N:o 205 (ent. numero 171). *1000 000 174*

Karttal. Ia, peruskartanneljännes 1131 11 C sekä erikoiskartta.

Sijainti:

Edellämainitusta rauniosta n. 2-3 m.

Maasto:

Ks. n:roa 202.

Mj:n kuvaus:

Nurmettunut pyöreä kumpu. Reunaa kiertää kaunis tasainen kehäki-  
veys. Keskellä on silmäkivi. Vahvalti turvetta päällä. Koko  
4,50 x 4,70 x 0,50 m.

Kodjala, Pärkkö

omist. Jussi Pärkkö

os. Laitila, Kodjala.

N:o 206 (ent. numero 172). *1000 000 104*

Karttal. peruskartanneljännes 1131 10 D

Sijainti:

Pärkön talo sijaitsee Kodjalan kylän koillisreunalla, kk:sta  
Kodjalaan tulevan vanhan maantien oikealla puolella.

Mj. on ollut talon lounaispuolella olevalla pellolla, ja myös  
etelä- kaakkoon talosta puutahan takana.

Maasto ja mj:n kuvaus:

Mj. 1

Ks. Hackman, kaiv. kert. 1897. Kalmiston löydöt on luetteloitu  
seuraavasti: KM 2551:1-5; KM 11309:1-16; KM 2217:1-42; KM 2534:1-  
37; KM 2550:1-178; KM 2868 B, 1-8; KM 3440:225-264; KM 3336:218-  
221; KM 10076; KM 11287. Ks. myös Schvindtin selostusta vuo-  
delta 1887.

Mj. 2

Kyseessä on Kotovainion pellosta hävitetty kivikko 1941. Paikka on talon lounaispuolella olevaa peltoa. Kalmistosta saatu löytö on luetteloitu seuraavasti: KM 11309.

Ks. verif. diar. 1141.

N:o 207 (ent. numero 173). *1077 077 1041*

Karttal. Ia, peruskartanneljännes 1131 10 D, sekä erik.kartta.  
Valok. 32.

Sijainti:

Pärkön talosta n. 100 m lounaaseen, keskellä peltoa.

Maasto:

Korkean, pohjois-eteläsuunnassa kulkevan mäen eteläpuoleista lakea, Sen rinteet laskevat melko jyrkkinä länteen ja lounaaseen. Viljeltyä peltoa.

Mj:n kuvaus:

Neliömäinen, tasalakinen, vahvan turpeen peittämä kumpu. Kaunis reunakiveys. Ks. oheen piirrettyä karttaa. Koko on 6,20 x 6,50 x 0,50 m.

N:o 208 (ent. numero 174). *1077 077 1041*

Karttal. peruskartanneljännes 1131 10 D.

Sijainti:

Pärkön talosta n. 150 m länsi-lounaaseen sijaitsevasta suulista n. 50 m länteen, pienen metsikön laidassa.

Maasto:

Mäen lakea, havupuuta kasvavaa metsikköä.

Mj:n kuvaus:

Matala, nurmettunut kumpare. Luoteisreunalla on viisi pientä mukulamaista kiveä näkyvissä. Koko 3,20 x 2,50 x 0,20 m. Mahdollinen hauta.

N:o 209 (ent. numero 175). *1077 077 1041*

Karttal. Ia, peruskartanneljännes 1131 10 D.

Sijainti:

Edellämainitusta rauniosta n. 50 m länteen.

Maasto:

Viljeltyä peltoaukeaa, korkeaa mäen heikosti etelään viettävää rinnettä.

Mj:n kuvaus:

Pyöreähkö kivinen ja maansekainen kumpare. Kulmissa on isoja kiviä. Kiveys vaikuttaa jonkin verran ironaiselta. Koko 2,50 x 3 x 0,50 m. Mahdollinen hauta.

N:o 210 (ent. numero 176). *1000 000 104*

Karttal. Ia, peruskartanneljännes 1131 10 D.

Sijainti:

N:ossa 208 mainitusta suulista n. 40-50 m luoteeseen, metsikön itäreunalla.

Maasto:

Etelään viettävää hiekkaisen mäen loivaa rinnettä, viljelysaukean reunaa.

Mj:n kuvaus:

Irtonaisista päänkokoisista kivistä ladottu raunio. Melkolailla tasalakinen. Muistuttaa jonkin verran hiidenkiuasta. Koko 15 x 14,6 x 0,50 m. Kyseessä saattaa olla peltorauniokin.

N:o 211 (ent. numero 177) *1000 000 104*

Karttal. Ia, peruskartanneljännes 1131 10 D.

Sijainti:

Kk:sta Kodjalaan vievän maantien vasemmalla puolella, Pärkön talosta n. 50 m koilliseen.

Maasto:

Itään loivasti viettävältä viljelysaukealta kohoava kivikkoinen mäenkumpare. Paikalla kasvaa heinää ja katajia.

Mj:n kuvaus:

Iso, soikea ruohon peittämä kumpare. Reunassa erottuu paikotellen kiveystä. Pohjoisreunalla on kaivantoja. Koko 25 x 16 x 1 1/2 m. Pinnassa turpeen alla oli tummaa maata. Mahdollinen hauta. Saattaa olla vanha tuulimyllyn paikka.

Kodjala, Saukola

omist. mv. Tenho,

os. Laitila Kodjala, Saukola.

N:o 212 (ent. numero 178).

1000 00 5375

Karttal. Ia, peruskartanneljännes 1131 10 D.

Sijainti:

Kodjalan ja Vidilän tien risteyksessä, siitä muutama kymmenen metriä

etelään

Maasto:

Viljelysmaisemasta kohoava korkea kömppä, josta n.700 m virtaa pieni Sirppujoesta erkaneva joen uoma.

Mj:n kuvaus:

Kyseessä on pitkä kumpu, jota peittää vahva turvekerros. Turpeen alla tuntui olevan kiveystä melko tiheään. Koko 30 x 15 x 2 m.

Mahdollinen hauta.

Vidilä, Simula

omist. mv. Simula

os. Laitila, Vidilä.

N:o 213 (ent. numero 179).

1000 00 5376

Karttal. Ia, peruskartanneljännes 1131 10 D.

Sijainti:

Simulan talosta n. 150 m etelään on nykyisen kellarin luona tasainen paikka, jossa ennen on ollut kuvauksen ja löytöjen perusteella

Maasto:

hautakumpu.

Nykyään täysin viljeltyä, hiekkapohjaista mäenlakea, jonka alapuolella etelässä virtaa joki Sirppujoesta entiseen Koukkelajärveen.

Mj:n kuvaus:

Simulan rengin kertomuksen mukaan on paikalla ollut nurmettu kumpu. Kun se purettiin löytyi kiven alta miekka ja kilvenkupura.

Esineet on luetteloitu numerolla KM 3336:228-230.

Laitila, Kuusisto

omist. mv. Jussi Kuusisto

os. Laitila, Vidilä.

N:o 214 (ent. numero 180)

1000 00 103

Karttal. Ia, peruskartanneljännes 1131 10 D

Valok. 32.

Sijainti:

N. 200 m Kuusiston talosta itään, talon perunakellarin luona, Kuusiston tl. sijaitsee Simulan talosta kaakkoon, Koukkelaan vievän tien vasemmalla puolella.

Maasto

Viljelystasangolta kohoavaa koillis-lounais-suuntaan kulkevaa harjannetta, joka kohoaa n. pari metriä peltoaukeaa korkeammalle. Harjanne on hiekkapohjaista, kivikkoista katajaa kasvavaa nummea.

Mj:n kuvaus:

Raunio 1

Mj. tuhoutui 1917, jolloin paikalle tehtiin perunakellari. Tällöin löytyi paikalta keihäänkärki, rautaveitsi ja solki. Nykyään on kumusta jäljellä (itä reuna) 1/3:osa. Se on täysin turpeen peittämä. Kiveystä pilkistää esiin sieltä täältä. Tilanomistajalla on aikomus korjata kellari ensi kesänä, joten mj:n jäännös on vaarassa tuhoutua. Esineet on luetteloitu numeroilla HM 1193:51-53.

Raunio 2

Kellarin pohjoispuolella on vähäinen kumpare, jota peittää vahva turve. Sen keskellä on iso maakivi, jonka varaan raunio on ladottu. Koko 3,5 x 4 x 1 m. Mahdollinen hauta.

Vidilä, Uusi-Kinnala

omist. Artturi Uusi-Kinnala,

os. Laitila, Vidilä, Kinnala.

N:o 215 (ent. numero 181). *100 m 103*

Karttal. Ia, peruskartanneljännes 1131 10 D.

Valok. 32

Sijainti:

Kuusiston kellarista n. 50-60 m pohjoiseen on samalla karikolla kuin edellämäinittu raunio.

Maasto:

Ks. n:roa 214

Mj:n kuvaus:

Pitkulainen turpeen peittämä raunio. Reunoja kehystää isojen maakivien muodostama rinki. Toisella sivustalla kasvaa kataja 6 x 1 1/2 x 3,50 m.

N:o 216 (ent. numero 182).

100 m 113

Karttal. Ia, peruskartanneljännes 1131 10 D

Valok. 32

Sijainti:

Edellämainitusta rauniosta pohjoiseen, äivan talon vanhan kellarin liepeillä eteläpuolella.

Maasto:

Ks. n:roa 214,

Mj:n kuvaus:

Matala, maatunut raunio. Sen keskellä seisoo iso maakivi, jonka varaan on ladottu pieniä, pyöreitä kiviä. Koko 3 x 2,50 x 0,50 m.

N:o 217 (ent. numero 183).

100 m 113

Karttal. Ia, peruskartanneljännes 1131 10 D.

Sijainti:

Uuden-Kinnalan talosta n. 150 m etelä-lounaaseen.

Maasto:

Ks. n:roa 214

Mj:n kuvaus:

Pitkulainen, turpeen peittämä raunio, sen pohjoispäässä on iso maakivi, jonka varaan raunio on ladottu. Koko 4,50 x 2 x 0,40 m.

Mahdollinen hauta.

N:o 218 (ent. numero 184).

100 m 113

Karttal. Ia, peruskartanneljännes 1131 10 D

Sijainti:

Talon kaakkoispuolella olevan haan luoteisreunalla.

Maasto:

Ks. n:roa 214.

Mj:n kuvaus:

Turpeen peittämä raunio, jonka pohjoispäässä on maakivi, Sen varaar on ladottu pienempää kiveystä. Koko 3 x 2,80 x 0,50 m. Mahdollinen hauta.

Sorola, Isotalo

omist. Albert Kaila,

os. Laitila, Sorola

N:o 219 (ent. numero 185) *100 00 148*

Karttal. Ia, peruskartanneljännes 1131 11 A.

Valok. 33.

Sijainti:

Iso-Talo sijaitsee entisen Ruotjärven kaakkoisrannalla. Isosta-Talosta n. 50-60 m itään, Ruotjärven länsirannalla olevan viljelysaukean länsireunalla.

Maasto:

Erittäin loivasti itään viettävää mäenrinnettä, jonka alapuolella on entisen Ruotjärven vesijättömaata.

Viljelemätöntä nummea.

Mj:n kuvaus:

Nähtävästi paikalla on ollut raunio, koska kerrotaan sieltä löydetyn nokisten kivien seasta keihäänkärjen. Löytäjä oli siirtolainen Toivo Susi. Esine on numeroitu luettelossa seuraavasti: KM 13194.

N:o 220 (ent. numero 186). *100 00 149*

Karttal. Ia, peruskartanneljännes 1131 11 A

Valok. 33.

Sijainti:

Iso-Talon kellarin itäpuolella olevassa haassa, kellarin n. 20 m koilliseen polun pohjoispuolella.

Maasto:



Ks. n:roa 219.

Mj:n kuvaus:

Erittäin isoista kivistä ladottu pitkulainen, röykkiö. Kivien välissä on vahvasti turvetta. Kiveyksen rakenne vaikuttaa epäsäännölliseltä. Koko 3,20 x 1,80 x 0,40 m.

N:o 221 (ent. numero 187). *1000 000 1418*

Karttal. Ia, peruskartanneljännes 1131 11 A.

Valok. 33.

Kellarilta järven rantaan menevän polun oikealla, edellisestä rauniosta n. 10 m etelään.

Maasto:

Ks. n:roa 219

Mj:n kuvaus:

Raunio 1

Pitkulainen, vahvan turpeen ja katajapensaiston peittämä kumpu.

Koko 5 x 4 x 0,45 m. Mahdollinen hauta.

Raunio 2

Aivan edellisen eteläpuolella, samanlainen katajapensaiston peittämä raunio jonka kiveyksen rakennetta ei kasvillisuuden tähden kykene näkemään. Koko 5,10 x 4x0,50 m.

Mahdollinen hauta.

N:o 222 (ent. numero 188). *1000 000 1418*

Karttal. Ia, peruskartanneljännes 1131 11 A.

Valok. 33.

Sijainti:

Edellämainitusta rauniosta n. 10 m koilliseen, järvelle menevän polun oikealla puolella.

Maasto:

Ks. n:roa 219

Mj:n kuvaus:

Isojen kivien kehystämä, pitkulainen raunio. Vahvat katajapehkot peittävät sen melkein kokonaan. Koko 3,60 x 2 x 0,60 m. Mahdollinen hauta.

N:o 223 (ent. numero 189). *1000 nro 148*

Karttal. Ia, peruskartanneljännes 1131 11 A.

Sijainti:

Edellämäinitusta rauniosta n. pari metriä etelään.

Maasto:

Ks. n:roa 219

Mj:n kuvaus:

Hyvin isoista kivistä ladottu epämääräinen hauta. Päällä kasvaa vahvalt katajia. Mahdollinen hauta. Koko 4 x 3,50 x 0,60 m.

N:o 224 (ent. numero 190). *1000 nro 148*

Karttal. Ia, peruskartanneljännes 1131 11 A sekä erik. kartta.

Sijainti:

N:sta 221 n. 5 m länteen, kellarista 15 m itään.

Maasto:

Ks. n:roa 221.

Mj:n kuvaus:

Pitkulainen, turpeen peittämä, matala raunio. Länsipäässä kaunistusta reunakiveystä. Itäpäässä on iso maakivi. Ks. erikoiskarttaa.

Koko 2 x 4 x 1/2 m.

Sorola, Alanen

omist. Kustaa Kinnala

os. Laitila, Sorola

N:o 225 (ent. numero 191). *1000 nro 148*  
*11 ?*

Karttal. Ia, peruskartanneljännes (2231 11 A

Valok. 33.

Sijainti:

N:sta 220 n. 50 m pohjoiseen, keskellä Alasen peltoa.

Maasto:

Loivasti itään viettävää rinnettä, entisen Ruotjärven rantaa. Viljeltyä peltoaukeaa.

Mj:n kuvaus:

Matala, loivarintainen, turpeen peittämä latomus. Keskellä erottuu turpeesta pieniä, nyrkinkokoisia kiviä. Koko 4,50 x 3,90 x 0,60m.

Salo, Seikola

omist. Antti Seikola

os. Laitila, Salo.

N:o 226 (ent. numero 192).

1877 10 5474

Karttal. Ia, peruskartanneljännes

Sijainti:

Salon Seikolan tl:n kaakkoispuolella olevan suulin paikasta on löydetty esineitä, jotka viittaavat kalmistolöytöön. Löydöt ovat saapuneet museoon 1896, joten varmaa tietoa löytöpaikasta ei ole. Isäntä Seikola arveli kuitenkin, että löytöpaikka olisi n. 200 m talosta kaakkoon, samaan suuntaan kulkevan Jokiperän tanhuan oikealla puolella. Paikalla on puretun suulin perustus.

Maasto:

Loivasti etelään viettävää mäkeä, viljapellon reunaa.

Mj:n kuvaus:

Mj: muodosta ei ole tietoa. Oletetun löytöpaikan kohdalla on pyöreää kiveystä, joka voi olla rautakautisen kalmiston jäännös. Kiveys on täysin pöyhitty. Suulista saadut löydöt: taivutettu keihäänkärki, rautamiekka ja keihäänkärki on luetteloitu n:olla KM 6945:2. 3152:5 aitan luota sekä KM 9254:4 (noukittu suulin takana

olevan rekisuojuksen luota, jonka alla oli kivinen kumpu, Tallgren 1930).

Salo, Ulunkannon mäki

omist. mv Seikola

os. Laitila, Salo

N:o 227 (ent. numero 193). *1000 500 168*

Karttal. Ia, peruskartanneljännes 1131 11 C

Sijainti:

Seikolan talosta n. 500 m etelä-kaakkoon, vehnäpellon keskellä.

Maasto:

Loivaa, etelään viettävää mäkeä, jonka alapuolella virtaa vähäinen entisestä Hangarjärvestä Sirppujokeen. Paikalla on viljeltyä peltomaata, jonka keskellä on kivikkoinen karikko. (6j)

Mj:n kuvaus:

Pyöreä raunio, jota kiertää kauniit reunakivet. Päällä on vahva turvekerros. Koko 4,20 x 5 x 0,70 m. Kunto hyvä. Jonkin verran on ajettu pellostä päälle kiviä.

Salon kylän ihmiset kertovat paikalla palaneen aarnitulen.

N:o 228 (ent. numero 194). *1000 000 168*

Karttal. Ia, peruskartanneljännes 1131 11 C

Sijainti:

Edellämainitusta rauniosta 4-5 m länteen.

Maasto:

Ks. n:roa 227

Mj:n kuvaus:

Pitkulainen, turpeen peittämä raunio. Reunaa kiertää kauniit reunakivet. Toisella reunalla kasvaa pihlaja. Kumpu on matala, tasalakinen. Koko 13 x 6 x 0,50 m.

Salo, Sonkki, Pinomäentouko

omist. mv. Sonkki

os. Laitila, Salo

N:o 229 (ent. numero 194a).

1 m 50 4874

Karttal. Ia, peruskartanneljännes 1131 11 A.

Valok. 34.

Sijainti:

N. sata metriä Sonkin talosta lounaaseen, laidunmaan länsireunalla. Sonkin talo sijaitsee Salon kylän keskustassa, korkean kylämäen laella.

Maasto:

Etelään viettävää mäenrinnettä, viljelemätöntä laidunmaata.

Mj:n kuvaus:

Tiivisrakenteinen, pyöreä kumpu, jossa on vahvasti turvetta päällä. Reunaa kehystävät isot maakivet. Päältä on ajettu pois jonkin verran kiveystä. Koko 7 x 6 x 1/2 m. Kunto jokseenkin hyvä, mahdollinen hauta.

Salo, Kudin tl. Susihaka

omist. mv Kudila?, Laitila, Salo.

N:o 230 (ent. numero 195).

1070 570 169

Karttal. Ia, peruskartanneljännes 1131 11 C.

Valok. 34

Sijainti:

Talosta n. 30 m kaakkoon.

Mj. 1

Ks. Tallgren, kaiv. kert. 1930. Löydöt luetteloitu n:olla 9245:1-3

Mj. 2

Ks. A. Hackman, kaiv. kert. 1932. Löydöt on numeroitu KM 9503:10-14, roomalaista rautakautta.

Mj. 3

Samassa haassa kuin edellämainitut rauniot on ollut kumpu, josta on ajettu kiveys navetan perustukseen. Kiviä oli ollut isännän kertoman mukaan kahdessa kolmessa kerroksessa. Mitään löytöjä hän ei ollut paikalla havainnut.

N:o 231 (ent. numero 196). *1000 00 0169*

Karttal. peruskartanneljännes 1131 11 C.

Sijainti:

Kudin talosta n. 100 m pohjoiseen, Miilunpohjan pellolla.

Maasto ja mj:n kuvaus: Cleven matkakert. 1931. Ks. matkakertomusta. Paikalta saatu löytö on numeroitu Km 9245:1.

N:o 232 (ent. numero 197). *1000 00 0169*

Karttal. Ia, peruskartanneljännes 1131 11 C

Valok. 34

Salo, Lassila, Susihaka

omist. mv. Lassila

os. Laitila, Salo

Sijainti:

Kudin talosta n. 100 m etelä-kaakkoon, aivan Kudin ja Lassilan talojen maiden rajalla.

Maasto ja mj:n kuvaus:

Ks. A. Hackmanin kaiv. kert. 1932. Paikalta saadut löydöt on numeroitu KM 9503:15-17.

N:o 233 (ent. numero 198). *1000 00 0169*

Karttal. Ia, peruskartanneljännes 1131 11 C.

Valok. 34.

Sijainti:

Kudin talosta n. 150 m etelä-kaakkoon, aivan Kudin ja Lassilan talojen raja-aitojen vieressä.

Maasto:

Loivasti kaakkoon viettävää mäkeä, josta n. 300 m kaakkoon virtaa Sirppujoki Valkojärvestä, hiekkapohjaista viljelemätöntä maata.

Mj:n kuvaus:

Vahvan turpeen peittämä kumpare. Reunassa on isoja maakiviä näkyvissä. Päällä kasvaa katajia. Koko 8,20 x 7,50 x 1,50 m.

N:o 234 (ent. numero 199).

*150 m 0169*

Karttal. Ia, peruskartanneljännes 1131 11 C

Sijainti:

Edellämainitusta rauniosta n. 4 m kaakkoon.

Maasto:

Ks. n:roa 233 (ent. numero 198).

Mj:n kuvaus:

Samantapainen kumpare kuin edellämainittu mj. Kiveys on jonkin verran epäsäännöllistä. Reunoissa on isoja maakiviä. Pohjoispäässä kasvaa katajapensas. Koko 3,70 x 2,80 x 1 m.

N:o 235 (ent. numero 200).

*150 m 0169*

Karttal. Ia, peruskartanneljännes 1131 11 C.

Sijainti:

N. 5 m raunio n:roa 234:stä etelä-lounaaseen. Aidan toisella puolella, heinäpellon laidassa.

Maasto: Ks. n:roa 233. Viljellyn pellon laitaa.

Mj:n kuvaus:

Matala pitkulainen raunio, jota peittää turvekerros. Keskustassa on pientä, epämääräistä mukulamaista kiveystä. Koko 3,40 x 2,80 x 0,40 m. Mahdollinen hauta.

N:o 236 (ent. numero 201).

157 n 0169

Karttal. Ia, peruskartanneljännes 1131 11 C

Sijainti:

Edellämainitusta lounaaseen n. 50 m keskellä heinäpeltoa.

Maasto:

Loivasti kaakkoon viettävää mäkeä, viljellyn heinäpellon keskustaa.

Mj:n kuvaus:

Matala, pitkulainen raunio. Reunoilla on isot maakivet ja keskustassa pientä irtonaista kiveystä. Voi olla kyseessä vain peltoraunio. Koko 3 x 2,50 x 0,40 m. Kunto hyvä.

N:o 237 (ent. numero 202).

157 n 0169

Karttal. Ia, peruskartanneljännes 1131 11 C.

Valok. 34.

Sijainti:

N. <sup>340</sup>150 Kudin talosta etelään, aivan heinäpellon eteläpäässä, kylätiestä n. 30 m pohjoiseen.

Maasto:

Ks. n:roa 236.

Mj:n kuvaus:

Kyseessä on iso kumpu, joka ainakin osittain on luonnontyötä. Sitä peittää vahva turvekerros ja reuniolla siellä täällä, epäsäännöllisessä järjestyksessä on isoja maakiviä. Koko 15 x 12,50 x 1 1/2 m. Kunto erittäin huono. Rinteillä on ainakin kuusi pitkää ojamaista kaivantoa, jotka on täytetty muualta tuoduilla kivillä. Mahdollinen hauta. Kaivannot vaikuttavat äsken tehdyiltä. Lassilan isäntä ei muista kuitenkaan koskaan mäkeä erikoisemmin kaivetun.

Salon, Mäen tl.

omist. Jussi Mäki, vuokr. emäntä Vähä-Ettälä.

os. Laitila, Salo



N:o 238 (ent. numero 203). 1000 00 1253

Karttal. Ia, peruskartanneljännes 1131 11 A.

Sijainti:

Salon kylän <sup>keskellä</sup> olevan mäen pohjoisreunalla, entisellä Mäen talon tontilla, Mäen nykyisestä talosta n. 30 m etelään, maantien toisella puolella.

Maasto:

Korkeaa viljelemätöntä mäen lakea.

Mj:n kuvaus:

Tiivis, hyvin tehty latomus. Keskellä on silmä kivi ja sen ympärillä latomusta. Kivien välissä on turvetta. Koko 3,50 x 2 x 0,50 m. Mahdollinen hauta.

Paltila, Saarela.

omist. Viljo Mustanaho

os. Laitila, Saarela, Paltila.

N:o 239 (ent. numero 204). 1000 00 5453

Karttal. Ia, peruskartanneljännes 1131 11 C

Sijainti:

Talosta n. 50 m kaakkoon.

Maasto:

Kalliopohjaista matalaa mäkeä.

Mj:n kuvaus:

Raunio 1

Pienistä kivistä tehty epäsäännöllinen raunio. Päällä vähän turvetta. Kivien välissä tummaa maata. Koko 5 x 5 x 0,50 m. Mahdollinen hauta.

Raunio 2

Samantyyppinen kumpu kuin edellämäinittu raunio. Koko 4 x 4,40 x 0,40 m. Mahdollinen hauta.

Palttila, Junnila  
omist. Selma Junnila  
os. Laitila, Palttila.

N:o 240 (ent. numero 205). 1870 000 170

Karttal. Ia, peruskartanneljännes 1131 11 C

Sijainti:

Junnilan asunnosta n. 60 m itä-koilliseen, lounaiskoillisuuntaan kulkevan harjun lounaispäässä.

Maasto ja mj:n kuvaus:

Ks. A. Europaeuksen tarkastuskertomusta 1915. Haudasta löydettyjä esineitä säilytetään Uudenkaupundin museossa. Ne ovat löytöjen 1649 - 1654 joukossa.

N:o 241 (ent. numero 206) 1570 000 170

Karttal. I, peruskartanneljännes 1131 11 C

Sijainti:

Palttilan kartanosta n. 1 km lounaaseen, kartanosta Salon kylään vievän maantien oikealla puolella on Notkelman talo. Mj. sijaitsee tämän talon puutarhan pohjoisluoteispuolella.

Maasto:

Lounais-koillisuuntaan kulkevan harjun koillispäätä, joka on loivarinteinen, n. pari metriä alavaa peltomaisemaa ylempänä. Paikalla kasvaa ruohoa ja lehtipuuta.

Mj:n kuvaus:

Matala, pitkä raunio. Sitä peittää vahva turvekerros, josta pilkistää esiin isoa kiveystä epäsäännöllisessä järjestyksessä. Koko 4,70 x 3 x 1 m. Päällä kasvaa katajia. Notkelman emäntä kertoi, että heidän puuharha osuudeltaan, mj:n vierestä, on tullut muokkaustöissä esiin vahvaa nokimaata.

N:o 242 (ent. numero 207)

1000 500 170

Karttal. I, peruskartanneljännes 1131 11 C

Sijainti:

Notkelman talosta (ks. n:ro 241) n. 50-70 m luoteeseen, vehnähapellon toisella puolella on viljelemätön saareke, jonka itäp. mj. sijaitsee.

Maasto:

Peltoaukean keskellä oleva kivikkoinen saareke, jossa kasvaa lehtipuuta ja katajia. Karikko kohoaa jonkin verran ympäristöön korkeammalle.

Mj:n kuvaus:

Pyöreä, kaunisrakenteinen hauta. Reunaa kiertää tasainen kiveys. Keskellä on pystykivi. Päällä kasvaa paljon katajaa. Koko 6 x 7 x 0,60 m. Kunto hyvä. Varma hauta.

N:o 243 (ent. numero 208).

1500 500 170

Karttal. I, peruskartanneljännes 1131 11 C.

Sijainti:

Samalla saarekkeella kuin edellämäinittu hauta, sen keskikohdalla.

Maasto:

Ks. n:roa 242.

Mj:n kuvaus:

Turvekerroksen peittämä maatonut kumpu. Sen länsireunalla on iso maakivi, jonka varaan raunio on ladottu. Itäreunalla on pieni koivu. Koko on 3,70 x 3,90 x 0,30 m.

N:o 244 (ent. numero 209).

1000 500 170

Karttal. I, peruskartanneljännes 1131 11 C.

Sijainti:

Samalla saarekkeella kuin edellämäinittu raunio.

Mj:n kuvaus:

Vahvan turpeen peittämä. Päällä kasvaa katajia. Koko 4 x 3,50 :  
0,40 m. Mahdollinen hauta. Kunto hyvä.

Paltila, Hartinmaa

omist. Oskari Hartinmaa

os. Laitila, Paltila.

N:o 245 (ent. numero 210). *100 m 170*

Karttal. Ia, peruskartanneljännes 1131 11 C

Sijainti:

Junnilan asunnosta n. 100 m koilliseen. Hartinmäen luoteis-  
reunalla olevan harjun kaakkoisrinteellä.

Maasto:

Koillisluoteis-suuntaan kulkevan harjun itä-kaakkoisrinnettä.  
Viljelemättömän harjanteen lakea.

Mj:n kuvaus:

Raunio n:ro 1

Harjun luoteispäässä. Ks. A. Europaeuksen matkakertomusta 1915.  
- Ei ole enää tallella.

Raunio n:ro 2

Edellisestä n. 10 m koilliseen. Ks. matkakertomus 1915. Ei ole  
tallessa.

Raunio 3

Edellisestä 45 m koilliseen. Ks. A. Europaeuksen matkakerto-  
musta 1915. - Ei ole enää tallessa.

Raunio 4.

Edellisen itäpuolella. Ks. A. Europaeuksen matkakertomus  
1915. Ei ole enää tallessa.

Raunio n:ro 5.

Edellisestä n. 10 m itä-koilliseen. Ks. A. Europaeuksen ker-  
tomus 1915. - Ei ole enää tallessa.

Raunio n:ro 6

Edellisestä n. 10 m koilliseen. Ks. A. Europaeuksen matkakertomus. - Ei ole enää tallessa.

Käydessäni Oskari Hartinmäen luona tiedustelemassa, miten mjt:t olivat hävinneet, tapasin vain mainitun henkilön taloudenhoitajattaren, joka ei ollut kuullut puhuttavankaan mainituista raunioista. Uudistin kolme kertaa vierailuni Hartinmäessä, mutta koskaan en tavannut tilan omistajaa, joten selvitys raunioiden hävityksestä jäi epäselväksi.

Palttila, Jokela

omist. Nestori Jokela

os. Laitila, Palttila

N:o 246 (ent. 211)

1000 500 170

Karttal. Ia, peruskartanneljännes 1131 11 C sekä erik. kartta.

Sijainti:

Hartinmäen talosta n. 100 m itäkoilliseen, Salosta Palttilaan vievästä maantiestä Jokelan taloon, vasemmalle eroavan polun vasemmalla puolella, aivan ison maantien vieressä.

Maasto:

Tasaisen kaurapellon itäreunalla.

Mj:n kuvaus:

Pitkulainen, turpeen peittämä raunio. Kaunis reunakiveys.

Keskellä on pienempää mukulakiveystä, josta kasvaa pihlaja.

Tein aivan pintaan koekaivauksen, jolloin sain tummaa maata.

Ks. oheenpiirrettyä karttaa. Koko 7 x 4 x 0,40 m. Kunto hyvä.

N:o 247 (ent. numero 212).

1000 500 70

Karttal. peruskartanneljännes 1131 11 C sekä karttal. I

Sijainti:

Todennäköisesti mj. on sijainnut edellämainitusta rauniosta n. 50 m itä-koilliseen, Jokelaan vievän polun toisella puolella.

Maasto:

Ks. n:roa 246.

Mj:n kuvaus:

Jokelan emäntä kertoi edellämainitusta paikasta löydetyn viljapellon keskellä olevasta rauniosta 1920 -luvulla noin seasta keihäänkärjen, sirpin ja "kypärin". Esineet oli myyty jollekin keräilijälle.

Junnilan emäntä mainitsi kuululleensa kyseessä olevasta pellostä kerrotun, että sinne olisi haudattu sotapäällikkö.

Paltila, Paltilan kartano, Kylämäki

omist. Torsti Paltila

os. Laitila, Paltila.

N:o 248 (ent. numero 213) *100 m 5454*

Karttal. Ia, peruskartanneljännes 1131 11 C

Sijainti:

N. 400 m. Paltilan kartanosta etelään, Laesaaren metsästä Paltilaan vievän ajotien oikealla puolella.

Maasto:

Heikosti koilliseen viettävää mäenrinnettä, viljelemätöntä hakamaata.

Mj:n kuvaus:

Vahvan turpeen peittämä, soikea raunio. Reuna kehystävät isot maakivet. Päällä kasvaa vahva katajapehko. Koko 4,50 x 2,50 x 0,80 m. Mahdollinen hauta.

Paltila, Paltilan harju

omist. Torsti Palttila  
os. Laitila, Palttila

N:o 249 (Ent. numero 214) 1670 577 176

Karttal. Ia, peruskartanneljännes 1131 11 C sekä erik. karttaa  
Valok. 33

Sijainti:

Valkojärven länsireunalla, Laitilan kk:sta Untamalaan vievän  
tien vasemmalla puolella, Palttilan k:sta n. 400 m kaakkoon  
puuttoman harjun eteläsyryllä.

Maasto:

Hiekkaista, luoteis-kaakkois-suuntaan kulkevaa harjua, melkein  
sen lakea. Siitä n. 100 m itään on entisen Valkojärven ranta.  
Paikalla kasvaa vahvaa ruohoa ja katajia.

Mj:n kuvaus:

Kyseessä on hävitetyn kivensekaisen, maakummun reuna. Paikalla  
on vanha hiekanottopaikka, jonka maaleikkauksessa totesin nokea  
ja luuta n. 20 cm:n syvyydessä n. 2,40 m:n laajuudelta. Ks.  
oheen piirrettyä karttaa. Noen ja luunseassa oli palaneita kiviä  
ja hiekkakivilaa'an palasia. Mj:n kohdalla oli hyvin matala  
juuri ja juuri maan pinnasta erottuva kummun puolikas. Päällä  
kasvaa iso kataja. V.rk.

Palttilan isäntä lupasi rauhoittaa alueen, mutta koska harju  
on yleinen hiekanottopaikka, hän ei katsonut voivansa taata  
täyttä varmuutta paikan koskemattomuudesta. Tästä syystä  
olisi aiheellista aidata alue, johon kuuluu edellämainittu  
mj:n jäännös ja ainakin viisi seuraavassa luettelossa lueteltua  
harjulla sijaitsevaa kumpua, ja asettaa viereen varoituskilpi.

N:o 250 (ent. numero 215)

16 m m 176

Sijainti:

Edellämainitusta rauniosta n. 10 m länteen, suulin vieressä.

Maasto:

Ks. n:roa 249.

Mj:n kuvaus:

Pitkulainen turpeen peittämä kumpu. Päällä on niin vahva turvekerros, että kiveystä on tuskin nimeksi näkyvissä.

Vain reunakiveys pilkistää esiin ruohon välistä. Koko 4,60 x 2,30 x 0,40 m. Kunto hyvä. Ks. n:roa 214.

N:o 251 (ent. numero 216)

16 m m 176

Sijainti:

N:o 249 vieressä, sen luoteispuolella.

Maasto:

Ks. n:roa 249.

Mj:n kuvaus:

Juuri ja juuri maasta erottuva kumpu. Päällä kasvaa katajia Koko 4 x 3,50 x 0,10 m. Kunto hyvä. Ks. n:roa 214.

N:o 252 (ent. numero 217)

16 m m 176

Sijainti:

Edellämainitusta rauniosta n. 3 m luoteeseen.

Maasto:

Ks. n:roa 249.

Mj:n kuvaus:

Edellistä jonkinverran näyttävämpi, turpeen peittämä kumpu.

Länsireunalla on pyöreää mukulakiveystä näkyvissä. Koko 3,80 x 4 x 0,40 m. Kunto hyvä. Ks. n:roa 214.



N:o 253 (ent. numero 218).

mm mm 176

Sijainti:

Edellämainitusta rauniosta n. 2 m länsiluoteeseen.

Maasto:

Ks. n:roa 249

Mj:n kuvaus:

Samanlainen kumpare kuin edellämainittu. Päällä kasvaa katajia.

Koko 3,40 x 4 x 0,40 m. Kunto hyvä.

N:o 254 (ent. numero 219)

mm mm 176

Sijainti:

Edellämainitusta rauniosta n. 20 m länsiluoteeseen.

Maasto:

Ks. n:roa 249.

Mj:n kuvaus:

Pyöreä, matala, turpeen peittämä kumpu, vain reunakiveystä on osittain näkyvissä. Koko 3,80 x 4 x 0,30 m. Kunto hyvä.

N:o 255 (ent. numero 220).

mm mm 176

Valok. 33.

Sijainti:

N:o 249 n. 10 m etelään, kärrytien toisella puolella.

Maasto:

Ks. n:roa 249.

Mj:n kuvaus:

Selvästi maastosta erottuva turpeen ja katajien peittämä kumpu.

Reunaa kehystävät muutamat isot maakivet epäsäännöllisessä järjestyksessä. Koko 6 x 4,10 x 1/2 m. Kunto hyvä.

Untamala, Suominen

omist. seppä Suominen

os. Laitila, Untamala

N:o 256 (ent. numero 221) 1000 00 4596

Karttal. Ia, peruskartanneljännes 1131 11 C

Sijainti:

Palttilan kartanosta n. 1,300 m luoteeseen on maantien kohdalla Paatinmäki. Siitä n. 50 m länteen on pohjois-eteläsuunnassa kulkeva kivikkoisen saareke, jonka keskikohdalla mj. sijaitsee.

Maasto:

Alavasta pellostä, entisestä niittymaasta kohoava kivikkoisen saareke. Paikalla kasvaa ruohoa ja havupuuta. Saarekkeesta n. 200 m pohjoiseen virtaa joki entisestä Hangarjärvestä Valkojärveen.

Mj:n kuvaus:

Säännöllinen, soikeanmuotoinen, ruohonpeittämä kumpu. Ruohon seasta pilkistää esiin samankokoista kiveystä. Päällä kasvaa katajia. - Koko 10 x 8 x 0,50 m.

N:o 257 (ent. numero 222) 1000 00 4596

Karttal. Ia, peruskartanneljännes 1131 11 C sekä erik. kartta.

Valok. 35.

Sijainti:

Edellämainitusta rauniosta n. 1 m pohjoiseen.

Maasto:

Ruohoa ja koivua kasvavan kivikkoisen saarekkeen pohjoisreunaa.

Mj:n kuvaus:

Kumpumainen ruohon peittämä latomus. Keskellä pilkistää esiin ruohon seasta mukulakiveystä. Koko 12 x 8,60 x 0,50 m.

Voi olla luonnon työtäkin. Kunto hyvä.

Untamala, Vuorenpään harju

omist.?

N:o 258 (ent. numero 223) 4000/0250

Karttal. Ia, peruskartanneljännes 1131 11 B sekä erik. kartta.

Sijainti:

Laitilan kirkosta Untamalaan vievän tien varrella, sen oike-  
alla puolella, Untamalan kirkosta n. 400 m kaakkoon, vastapäätä  
Martti Suomisen asuntoa.

Maasto:

Kaakkois-luoteissuuntaan kulkevaa puutonta harjannetta, joka  
nousee useita metrejä ympäristöään, alavaa viljelysaukeaa  
korkeammalle. Harjusta n. 300 m lounaaseen virtaa oja entisestä  
Hangarjärvestä Valkojärveen.

Mj:n kuvaus:

Kyseessä on raunioita, jotka erottuvat erittäin heikosti vah-  
van turpeen peittämän harjun pinnalta. Edellisten lisäksi  
voi paikalla olla muitakin hautoja, joita ilman turpeen pois-  
toa ei voi erottaa maastosta. Kyseessä on nähtävästi ns.  
palokuoppahautoja, joilla ei ole näkyvää maanpäällistä merkkiä.  
(Vertaa mj:n 214-220 erik. karttal.). Kumpujen luetteloinnissa  
on nojauduttu Tallgrenin 1912 tekemään karttaan.

Mj:1.

Ks. Tallgren, kaiv. kert. 1926. Kumpujen sijainti selviää  
erikoiskartasta.

Mj.2.

Harjun kaakkoispuolella, maatonut matala kumpu. Erottuu juuri  
ja juuri maanpinnasta. Koko 3,50 x 4,60 x 0,20 m. Kunto hyvä.

Mj.3.

Edellämainitusta rauniosta n. 17 m. luoteeseen. Sammaloitunut,  
maatunut raunio. Keskellä on pyöreitä kiviä; koko 7 x 6,50 x  
0,20 m. Kummun eteläreunalla on pieni kuoppa. Kunto jokseenkin  
hyvä.

Mj. 4.

Edellämainitusta rauniosta n. 5 m luoteeseen, erittäin maatunut raunio. Erottuu juuri ja juuri maanpinnasta. Koko 3 x 4 x 0,10 m. Mahdollinen hauta.

Mj. 5.

Edellämainitusta rauniosta n. 30 m luoteeseen on maatunut raunio. Koko 2 x 3,80 x 0,10 m. Vahvan turpeen peittämä. Mahdollinen hauta.

Mj. 6.

Edellämainitusta rauniosta n. 5 m luoteeseen. Samantapainen raunio kuin edellämainittu. Koko 3 x 2,10 x 1 m. Mahdollinen hauta.

Untamala, Myllymäki

Kylän yhteisessä omistuksessa, sekä Elsilän perikunta.

N:o 259 (ent. numero 224) 4000 10250

Karttal. Ia, peruskartanneljännes 1131 11 B sekä erik. kartta.

Sijainti:

Edellämainitusta harjusta n. 8 m. luoteeseen, välissä on pieni notkelma.

Maasto:

Saman harjun jatketta kuin edellämainittu Vuorenpäänharju:

Mj:n kuvaus:

Edellämainitut rauniot on luetteloitu Tallgrenin 1912 tekemän kartan mukaan. Mj:tä on hyvin vaikea erottaa maanpinnasta. Täydelliseen varmuuteen kumpujen sijainnista pääsee vasta turpeen poiston jälkeen.

Mj.1.

Ks. Tallgren, kaiv.kert. 1912; paikalta saadut löydöt on luetteloitu seuraavasti: KM 6109:28-44. R rk.

Mj. 2.

Ks. Tallgren, kaiv. kert. 1919. Paikalta saadut löydöt 7592:  
4-6.

Mj.3

Ks. Forsblom, kaiv. kert. 1922. Paikalta saadut löydöt: KM 7887  
Mj.4.

Ks. Tallgren, kaiv. kert. 1926. Paikalta saadut löydöt: KM 8698.  
Mj.5.

Sarkin myllypaikasta n. 12 m kaakkoon, matala kumpu, jonka  
päällä kasvaa katajia. Mj:tä peittää vahva turvekerros. Koko  
4 x 4,30 x 0,50 m. Kunto hyvä.

Mj. 6

Elsilän entisen myllynsijan luoteispuolella. Hyvin matala kumpu  
Eroottuu tuskin nimeksi maanpinnasta. Turpeen peittämä. Koko 5 x  
4 x 0,10 m.

Mj. 7

Tallgrenin mukaan on Elsilän myllyn lounaispuolella hauta. En  
havinnut maanpinnalla mitään erikoista.

Mj:t 8,9,10,11,12, jotka Tallgren mainitsee kartassaan, eivät  
ole enää tallessa. Kun tiedustelin Martti Suomelalta asiaa,  
hän mainitsi paikan vapautetun rauhoitusmääräyksestä.

Harjun lounaisreunalta oli ajettu paljon hiekkaa pois (ylei-  
nen hiekanottoaika) niin että melkein puolet harjua on hävin-  
nyt. Lisäksi on Suominen rakentanut sinne pajan, jolloin

löytyi vyönsolki, jonka allekirjoittanut sai haltuunsa Ala-Kai-  
lan välityksellä. Maanleikkauksessa havaitsin pajan takana pa-  
ri poltetun luun sirua. Naapurit kertoivat Suomisen ottaneen  
talteen paikalta " joitakin renkaita". Suominen kuitenkin itse  
kielsi muuta paikalta löytäneensä kuin edellämainitun vyön-  
soljen. Maanlaatu on leikkauksessa sen tyyppistä, että sen

nojalla voisi olettaa paikalla olleen kalmiston. Vyönsolki on luetteloitu seuraavasti: KM 13883.

Untamala, Suominen

4000 10250

Omist. Martti Suominen

os. Laitila, Untamala

N:o 260 (ent. numero 225)

Karttal. Ia, peruskartanneljännes 1131 11 B sekä erik. kartta.

Sijainti:

N. 80 m. Suomisen pajasta etelä- lounaaseen. Untamalaan vievän tien vasemmalla puolella.

Maasto:

Myllymäen harjun eteläistä rinnettä, viljelemätöntä tien reunaan

Mj:n kuvaus:

Raunio 1.

Vähäinen turpeen peittämä kumpu. Koko on 3 + 1, 80 + 0,50 m.

Mahdollinen hauta.

Raunio 2

Edellisestä n. 5 m itään. Samantapainen raunio kuin edellämainittu. Koko 3 x 2,30 x 0,60 m. Mahdollinen hauta.

Untamala, Heinikkala

omist. Toivo Heinikkala

os. Laitila, Untamala

N:o 261 (ent. numero 226)

1000 000 163

Karttal. Ia, peruskartanneljännes 1131 11 B sekä erik. kartta.

Sijainti:

N. 500 m Untamalan kirkosta koilliseen. Heinikkalaan vievän tien vasemmalla puolella.

Maasto:

Viljelysaukean koillispuolella kohoavaa korkeaa, kivikkoista, katajaa kasvavaa mäkeä.

Mj:n kuvaus:

Kyseessä on raunion jäännös. Paikalta on ajettu hiekkaa, jolloin osa kumpua on tuhoutunut. Maaleikkauksessa on näkyvissä n. 30-50 cm:n syvyydessä nokimaata kahden kiven välissä. Ks. oheen tehtyä erikoiskarttaa. Rauniosta n. 2 m pohjoiseen on kellari, joten mj:stä on tuskin mitään jäljellä. Kummun halkaisija on 5 m.

Mj. 2

Edellisestä muutama m pohjoiseen. Isojen maakivien väliin on ladottu pienempää kiveystä. Koko 4 x 3 x 0,80 m.

Mj. 3

Edellisestä muutama m. koilliseen on toinen edellämäinitun kaltainen kumpu. Koko 3 x 3,90 x 0,60 m. Mainitulla kivikolla voi olla muitakin raunioita, vaikka niistä on vaikea havaita katajien ja isojen kivien seasta.

Untamala, Eino Heinikkala

omist. Eino Heinikkala

os. Laitila, Untamala.

N:o 262 (ent. numero 227)

4020 10252

Karttal. Ia, peruskartanneljännes 1131 11 B

Sijainti:

Toivo Heinikkalalle vievän tien vasemmalla puolella, uutta Elsilää vastapäätä.

Maasto:

Jonkin verran kaakkoon viettävän pellon syrjässä, kivikkoinen pieni kumpare.

Mj:n kuvaus:

Kivikkoinen turpeen peittämä kumpu. Epäsäännöllistä kivetystä

erottuu sieltä täältä ruohon seasta. Koko 4 x 2,50 x 1 1/2 m  
Mahdollinen hauta.

Aivan lähellä, uuden Rauman tien vieressä uhrikivi.

Untamala, Kylä-Raula

omist. Juha Kylä-Raula

os. Laitila, Untamala.

N:o 263 (ent. numero 228) 1000 00 0110

Karttal. Ia, peruskartanneljännes 1131 11 B sekä erik. kartta.

Sijainti::

Kylä-Raulan talo sijaitsee Untamalan kirkosta n. 500 m poh-  
jois-luoteeseen. Mj. on Kylä-Raulan talosta 100 m kaakkoon.

Maasto:

Tasainen viljapellon keskellä kohoava kumpare.

Mj:n kuvaus:

Kaunisrakenteinen, pitkulainen raunio, jota kehystää iscista  
maakivistä tehty reunus. Keskellä on pienempää kiveystä. Mj:tä  
peittää vahva turvekerros. Koko 5,90 x 4,30 x 0,60 m.

Kunto hyvä. Ks. oheen piirrettyä karttaa.

Untamala, Seikon tl.

omist. mv.Seikola

os. Laitila, Untamala.

N:o 264 (ent. numero 229) 4000 10257

Karttal. Ia, peruskartanneljännes 1131 11 B

Sijainti:

Niemispäähän vievän tien vasemmalla puolella, Untamalan kir-  
kosta n. 200 m lounaaseen.

Maasto:

Etelään viettävää, loivaa viljelemätöntä mäkeä.

Mj:n kuvaus:

Vahvan turpeen peittämä, iso kumpu. Reunassa on isoista kivis-  
tä tehtyä, epäsäännöllistä kiveystä. Koko 5 x 4 x 1/2 m. Kunto



hyvä. Mahdollinen hauta.

Untamala, Eino Seikola

omist. Eino Seikola

os. Laitila, Untamala.

N:o 265 (ent. numero 230)

100 000 153

Karttal. Ia, peruskartanneljännes 1131 11 A

Sijainti:

Niemispäähän vievän tien oikealla puolella, vastapäätä Seikolan taloa, sekä uhrikiveä, tien reunalla olevasta suulista n. 30 m etelään.

Maasto:

Alavasta peltoaukeasta kohoava, loivarinteinen mäki. Viljelemätöntä paikatellen kalliopohaista maastoa. Mäen länsipuolella, muutama sata m siitä, on entinen Hangarjärvi, samoin on mäen itäpuolella alavaa peltoa, entistä vetistä niittyä.

Paikka on ollut aikoinaan niemeä.

Mj:n kuvaus:

Raunio 1

Isojen reunakivien kehystämä, maatonut raunio. Keskellä on pientä mukulamaista kiveystä. Kivien välissä on vähän maata. Päällä kasvaa katajia. Koko 3,20 x 3,70 x 0,50 m. Mahdollinen hauta.

Raunio 2

Edellämainitusta rauniosta n. 20 m koilliseen. Kivinen kumpare, jossa on nurmea päällä. Kiveys on melko pienikokoista. Koko 8 x 7,70 x 0,60 m. Mahdollinen hauta.

N:o 266 (ent. numero 231)

100 000 153

Karttal. Ia, peruskartanneljännes 1131 11 A

Sijainti:

Edellämainitusta rauniosta n. 75 m länteen, samalla puolella tietä laidunmaan keskellä.

Maasto:

Samalla mäellä kuin edellämainittu raunio, keskellä viljelemätöntä laidunmaata.

Mj:n kuvaus:

Kolmen maakiven rajoittamalle alalle on ladottu pientä pyöreää kiveä. Päällä on vahva turvekerros. Reunoilla kasvaa katajia. Koko 5,70 x 2,70 x 0,50 m. Kunto hyvä. Tein pintaan koekai-  
vauksen, jonka tuloksena oli tummaa maata.

N:o 267 (ent. numero 232) *100 000 153*

Karttal. Ia, peruskartanneljännes 1131 11 A.

Sijainti:

Edellämainitusta rauniosta n. 15 m luoteeseen.

Maasto:

Ks. n:roa 265<sup>I</sup>.

Mj:n kuvaus:

Pitkulainen, turpeen peittämä raunio. Päissä on isot maakivet ja niiden väliin on ladottu pienempää kiveystä. Päällä on vahva turvekerros. Koko 6 x 2,10 x 0,30 m.

Mahdollinen hauta.

N:o 268 (ent. numero 233) *100 000 153*

Karttal. Ia, peruskartanneljännes 1131 11 A

Sijainti:

Edellämainitusta rauniosta n. 15-40 m lounaaseen.

Maasto:

Ks. n:roa 265.1

Mj:n kuvaus:

Maakumpu, jota kehystää kuusi isoa maakiveä ja jonka keskellä on syvänkivi. Kivien välissä on maata ja turvetta. Koko 4,80 x 5,20 x 0,30 m. Ks. oheen piirrettyä karttaa.

Untamala, Haveri

omist. Ilmari Laaksonen

os. Laitila, Untamala.

N:o 269 (ent. numero 234) 1000 000 152

Karttal. Ia, peruskartanneljännes 1131 11 A

Sijainti:

Untamalan Niemispään kulmakunnan pohjoisosaa, Untamalan kylästä vievän tien vasemmalla puolella, Haverin talosta n. 100 m pohjoiseen.

Maasto:

Kivikkoinen, koivua kasvavaa mäkeä, entisen niemen keskustaa, jonka länsi- ja eteläpuolella on entinen Hangarjärvi ja itäreunassa on alavaa peltoa, entistä niittyä.

Mj:n kuvaus:

Nurmettunut pyöreä raunio. Kiveystä erottuu turpeen alta. Koko 3,80 x 4 x 1/2 m. Kunto hyvä.

N:o 270 (ent. numero 235) 1000 000 152

Karttal. Ia, peruskartanneljännes 1131 11 A

Sijainti:

Edellämainitusta rauniosta n. 20 m länteen, aivan tien vieressä

Maasto:

Ks. numeroa 269.

Mj:n kuvaus:

Vahvan turpeen peittävä, kivikkoinen kumpare.

Erisuuruisista kivistä tehty reunakiveys. Rakenne vaikuttaa jonkin verran epäsäännölliseltä. Koko 3,20 x 4 x 0,50 m. Mahdollinen hauta.

N:o 271 (ent. numero 236) *1000 000 152*

Karttal. Ia, peruskartanneljännes 1131 11 A

Sijainti:

Edellämäntusta rauniosta n. 4-5 m etelälounaaseen.

Maasto:

Tasaisen peltoaukean reunaa.

Mj:n kuvaus:

Pyöreä, kaunisrakenteinen kumpare. Vahvan turvekerroksen peittävä. Koko 3,20 x 4 x 0,40 m. Mahdollinen hauta.

N:o 272 (ent. numero 237) *1000 000 152*

Karttal. Ia, peruskartanneljännes 1131 11 A

Sijainti:

Haverin talosta n. 50 m pohjoiseen.

Maasto:

Tasaista peltoaukeaa, josta raunio kohoaa jonkin verran korkeammalle.

Mj:n kuvaus:

Raunio 1

Nurmettunut kumpare. Kiveystä ei erotu paljoakaan turpeen alta, muutamia reunakiviä lukuunottamatta. Koko 3,60 x 2,10 x 0,30 m. Mahdollinen hauta.

N:o 273 (238) *1000 000 151*

Karttal. Ia, peruskartanneljännes 1131 11 A

Valok.36

Sijainti:

Haverin talosta 300-400 m kaakkoon, metsäisen kumpareen länsirannalla, peltojen keskellä.

Maasto:

Loivasti länteen viettävän mäen alinta lievettä. Viljellyn peltoaukean keskustaa.

Mj:n kuvaus:

Pyöreä, nurmen peittämä kiviraunio. Turpeen keskeltä pistää esiin samankokoista pyöreää kiveystä. Päällä kasvaa katajia. 5,6 x 5,8 x 1 m. Kunto hyvä.

Untamala, Raula

omist. Osmo Salvin

os. Laitila, Untamala

N:o 274 (ent. numero 239) 1 m m 4567

Karttal. Ia, peruskartanneljännes 1131 11 A

Sijainti:

Vainio Raulan talosta, joka sijaitsee Niemispään kulmakunnan eteläosassa, n. 200 m itään olevan pellon lounaisreunalla.

Maasto:

Heikosti etelään viettävää mäkeä, entisen niemen eteläkärkeä.

Mj:n kuvaus:

Pitkulainen, epämääräinen raunio, jossa on sekaisin isoja ja pieniä kiviä epäjärjestyksessä. Vahva turve päällä. Koko 4,50 x 2,20 x 0,40 m. Mahdollinen hauta.

Osmo Salvinin sisar kertoi löytäneensä kumpareen vieressä olevasta pellostä ruukun kappaleita ja vihreän soljen. Eivät ole tallessa.

N:o 275 (ent. numero 240) / m or 4567

Karttal. Ia, peruskartanneljännes 1131 11 A

Sijainti:

Saman haan keskustassa kuin edellämainittu raunio.

Maasto:

Ks. n:roa 274.

Mj:n kuvaus:

Pitkulainen turpeen peittämä raunio, jota kehystävät isoista kivistä tehdyt reunakivet. Koko 3,80 x 2 x 1/2 m. Mahdollinen hautaus. Erittäin epämääräinen A-L.H. 1968.

N:o 276 (ent. numero 241) / m or 0150

Karttal. Ia, peruskartanneljännes 1131 11 A

Sijainti:

Edellämainituista raunioista n. 200 m luoteeseen, Sonkin tuulimyllystä n. 100 m itä-kaakkoon.

Maasto:

Korkeaa viljelemätöntä mäkeä.

Mj:n kuvaus:

Kaunisrakenteinen raunio. Isot pyöreät reunakivet, joiden sisällä on piehempää mukulakiveystä. Kumpua peittää turvekerros. Kiveys vaikuttaa jonkin verran liian irtonaiselta. Koko 3,80 x 2 x 1/2 m. Mahdollinen hautaus.

N:o 277 (ent. numero 242) / m or 0150

Karttal. Ia, peruskartanneljännes 1131 11 A

Sijainti:

Edellämainitusta rauniosta n. 2 m luoteeseen.

Maasto:

Ks. n:roa 276.

Mj:n kuvaus:

Samantyyppinen hauta kuin edellämainittu mj. Rakenne vaikuttaa hieman epäsäännölliseltä. Pyöreä, turpeen peittämä kumpu, jossa isot reunakivet. Koko 4,60 x 3,90 x 0,40 m. Mahdollinen hauta Untamala, Sonkkila

omist. Jukka Sonkkila

os. Laitila, Untamala.

N:o 278 (ent. numero 243) 100 000 145

Karttal. Ia, peruskartanneljännes 1131 11 A

Sijainti:

Niemispään kulmakunnan eteläosassa, n. 150 m Sonkkilan talosta eteläkaakkoon.

Maasto:

Korkeaa mäkeä, joka viettää loivasti etelään entiselle Hankerajärvelle. Paikalla on erittäin kivikkoista, viljelemätöntä maata.

Mj:n kuvaus:

Osittain tuhottu kalmisto. 1952 löytyi paikalta miekka tietä levitettäessä. Löytöalueella on kolmen metrin alalla tuhkaa. Lisäksi on maaleikkauksessa löytöpaikasta n. 2 m alaspäin 11,30 m pitkä nokialue. Maanpinnassa ei näy mitään erikoisempaa kumpua, vain erittäin heikosti erottuva raunion kaari on nokialueiden kohdalla näkyvissä. Lisäksi on paikalla runsaasti kiveystä ja turvetta. Kyseessä saattaa olla joko kaksi raunion jäännöstä tai sitten polttokenttäkalmisto. Joka tapauksessa on tien reunustalla kalmisto, josta ainakin jälkimmäisessä tapauksessa on jotain jäljellä. Runsaan kataja- ja ruohokasvillisuuden tähden on raunion laatua vaikea määritellä. Löytö on luetteloitu numerolla KM 13037.

N:o 279 (ent. numero 244)

100 500 145

Karttal. Ia, peruskartanneljännes 1131 11 A

Sijainti:

Miekan löytöpaikasta n. 150 m kaakkoon, samalla puolella tietä

Maasto:

Ks. n:roa 278.

Mj:n kuvaus:

Pitkulainen kumpu, jossa epämääräistä turvetta ja kiveystä.

Mitään varsinaista rakennetta ei paikalla ole havaittavissa

Koko 8 x 5 x 0,50 m. Mahdollinen kalmisto.

N:o 280 (ent. numero 245)

100 500 145

Karttal. Ia, peruskartanneljännes 1131 11 A

Sijainti:

Edellämainitusta rauniosta n. 50 m kaakkoon.

Maasto:

Peltojen keskellä kohoavia kivikkoisia karikkoja, loivaa

etelään viettävää mäkeä.

Mj:n kuvaus:

Raunio 1

Pitkulainen turpeen peittämä kumpare. Kiveystä ei ole näkyvissä. Koko 7 x 4,80 x 1/2 m.

Raunio 2

Edellämainitusta rauniosta n. 3-4 m itään on toinen edellisen kaltainen raunio. Koko 7 x 6,30 x 0,70 m.

Raunio 3

Edellisestä n. 10-15 pohjoiseen on matala pyöreä kumpu.

Kokonaan turvekerroksen peittämä. Koko 5 x 6 x 0,60 m.

Kaikki edellämainitut rauniot ovat mahdollisia hautoja.

Seppälä, Peltola

omist. Pertti Marttila



Os. Laitila, Seppälä.

N:o 281 (ent. numero 246) 100 00 5501

Karttal. Ia, peruskartanneljännes 1131 11 B

Sijainti:

Untamalan ja Seppälän kylien maiden rajoilla, Untamalasta Seppälään vievän tien vasemmalla puolella, Marttilan talon luoteispuolella olevalla pellolla, siinä olevasta suulista n. 40 m lounaaseen.

Maasto:

Tasaista peltomaata.

Mj:n kuvaus

Raunio 1

Pitkä turpeen peittämä kumpare, jossa on selvät reunakivet. Päällä kasvaa katajia. Reunaa lukuunottamatta ei haudassa ole näkyvissä muuta kiveystä. Koko 9 x 6 x 0,50 m. Mahdollinen hauta.

Raunio 2.

Edellisestä n. 10 m itään. Maatunut pitkulainen kumpare. Reunassa jonkin verran kiveystä. Koko 3,50 x 2,50 x 0,30 m. Mahdollinen hauta.

Raunio 3

Edellisestä n. 20 m kaakkoon, matala, neliömäinen kumpare. Päällä kasvaa katajia. Mj:ssä on isoja kiviä epäsäännöllisessä järjestyksessä. Koko 4,50 x 5 x 0,20 m. Mahdollinen hauta.

Seppälä, Junnila

omist. Jussi Junnila

Os. Laitila, Seppälä.

N:o 282 (ent. numero 247<sub>1</sub>)

1000 000 162

Karttal. Ia, peruskartanneljännes 1131 11 B

Sijainti:

Junnilan, Lankvuoren mäen pohjoispuolella olevalla pellolla. Aivan kiinni vuoren rinteessä, talosta pellolle vievän tien vasemmalla puolella.

Maasto:

Jyrkästi pohjoiseen laskeutuvan vuoren pohjoisrinteen lievettä. Viljelemätöntä hiekkapohjaista maata.

Mj:n kuvaus:

Kiviraunio, jossa on reunoissa isoa pyöreää kiveystä ja keskellä pienimpää vierinkiveystä. Kivien välissä on jonkin verran turvetta, mutta tämä kerros ei ole alkuunkaan niin vahva kuin se rautakautisissa raunioissa tavallisesti on. Raunion laki on melko tasainen. Rakenne muistuttaa paljon hiidenkiuasta. Keskellä on heikko vajoama. Koko 6 x 7,10 x 0,50 m.

N:o 283 (ent. numero 247<sub>2</sub>)

1000 000 162

Karttal. Ia, peruskartanneljännes 1131 11 B

Sijainti:

Edellisestä n. 40 m pohjoiseen.

Maasto:

Viljelemätöntä hiekkapohjaista hakaa, Lankvuoren pohjoista lievettä.

Mj:n kuvaus:

Samantyyppinen kiuas kuin edellämainittu raunio.

Isoja pyöreitä kiviä reunassa ja pienempää kiveystä keskellä. Vähän turvetta päällä. Koko 10 x 9 x 0,70 m. Kunto melko hyvä.

N:o 284 (ent. numero 248) 1071 071 162

Karttal. Ia, peruskartanneljännes 1131 11 B

Sijainti:

Edellämainitusta rauniosta n. 5 m itä-kaakkoon.

Maasto:

Ks. n:roa 282.

Mj:n kuvaus:

Pieni raunio. Pyöreistä kivistä ladottu. Turvetta päällä. Koko 3 x 2 x 0,50 m. Mahdollinen hauta.

N:o 285 (ent. numero 249) 1071 071 162

Karttal. Ia, peruskartanneljännes 1131 11 B

Sijainti:

Edellämainitusta rauniosta n. 30 m itäkaakkoon.

Maasto:

Ks. n:roa 282.

Mj:n kuvaus:

Ison lepän varjossa on pyöreistä kivistä tehty raunio. Reunassa on isompaa pyöreää kiveystä, keskellä pienempää mukulakiveystä. Päällä jonkin verran turvetta. Koko 6 x 7 x 0,60 m.

N:o 286 (ent. numero 250) 1071 071 162

Karttal. Ia, peruskartanneljännes 1131 11 B

Sijainti:

Edellämainitusta rauniosta n. 10 m kaakkoon.

Maasto:

Ks. n:roa 282.

Mj:n kuvaus:

Pitkulainen, nurmen peittämä raunio, joka on ladottu isojen

maakivien varaan. Kiveys on erikokoista. Koko on 5 x 6 x 0,50 m.  
Mahdollinen hauta.

Seppälä, Kopinketo

omist. Yrjö Hiekka

os. Laitila, Seppälä.

N:o 287 (281)

*100 000 161*

Karttal. Ia, peruskartanneljännes 1131 11 B

Valok. 36

Sijainti:

Junnilan linnavuoresta n. 300 m länteen, Seppälään vievän maantien oikealla puolella, maantien vierestä olevasta suulista n. 40 m. luoteeseen.

Maasto:

Viljelemätöntä hakaa. Erittäin kivikkoista, koivua kasvavaa lehtoa.

Mj:n kuvaus:

Isoista irtonaisista kivistä ladottu raunio. Osittain kehystää reunaa kaunis, kivikehä. Keskellä seisoo iso maakivi. Koko on 12,50 + 11 + 0,80 m. Jonkin verran hajoitettu. Alkuaan on raunio ollut varmasti korkeampi. Ks. Gleven matkakert. 1931.

N:o 288 (ent. numero 281)

*100 000 161*

Karttal. Ia, peruskartanneljännes 1131 11 B

Sijainti:

Edellämainitusta rauniosta n. 6 m. lounaaseen. Osittain Vähä-Talon pihan puolella.

Maasto:

Ks. n:roa 287.

Mj: kuvaus:

Pyöreistä kivistä ladottu raunio. Kivien välissä ei ole maata. Latomusta on melko lailla hajoitettu. Sen päällä kasvaa koivu. Koko on 8 + 12 + 0,70 m. Cleven matkakertomusta 1931.

N:o 289 (ent. numero 283)

100 000 161

Karttal. Ia, peruskartanneljännes 1131 11 B

Sijainti:

Edellämainitusta rauniosta muutama m lounaaseen. Osittain Vähä-Talon maalla.

Maasto:

Ks. n:roa 287.

Mj:n kuvaus.

Kaunis, isoista, nelikulmaisista, irtonaisista kivistä ladottu raunio. Etelä reunaa kiertää tasainen, hyvin ladottu kehäkiiveys. Raunio on malliltaan kekomainen. Koko 12 x 11 x 1 1/2 m. Kunto melko hyvä. Vähä-Talon puolella on kanalan teossa kiiveystä jonkin verran hajoitettu. Ks. Cleven matkakert. 1931. Seppälä, Vähä-Talo (ent. Otto Porkolan tl.)

N:o 290 (ent. numero 286)

1000 000 161

Karttal. Ia, IIa, IIIa

Tuhottu muinaisjäännös. Ks. Schvindt, Laitilan pitäjän kiinteät muinaisjäännökset. Ks. Cleven matkakert. 1931.

N:o 291 (ent. numero 284)

1000 000 5392

Karttal. Ia, peruskartanneljännes 1131 11 B

Sijainti:

Kopinkedosta n. 100 m kaakkoon, maantien toisella puolella olevassa haassa, tiestä n. 30 m kaakkoon.

Maasto:

Kivikkoista, viljelemätöntä nummea.

Mj:n kuvaus:

Raunio 1

Turpeen peittämä kivikumpu, joka on ladottu erisuuruisista kivistä. Pohjoispäässä kasvaa pihlaja. Koko 8 x 3,50 x 0,40 m. Mahdollinen hauta. Kunto hyvä.

Raunio 2

Epämääräinen kivikumpura. Kolmessa reunassa isoja kiviä. Koko 4,50 x 3 x 1/2 m. Mahdollinen hauta.

Seppälä kl., Ylähakula

omist. Juho Ylähakula, Laitila, Seppälä.

N:o 292 (ent. numero 285) 1000 600 159

Karttal. Ia, peruskartanneljännes 1131 11 B sekä erik.kartta.

Sijainti:

Kopinkedosta n. 300 m länteen on Ylähakulan talo, jonka tuulimyllystä n. 30 m etelään on hajoitetun raunion pohja.

Maasto:

Korkean mäen viljelemätöntä lakea.

Mj:n kuvaus:

Hajoitettu raunio, joka on ladottu pyöreistä irtonaisista kivistä. Rauniolla ei ole enää minkäänlaista muotoa. Ks. Schvindt, Laitilan pitäjän kiinteät muinaisjäännökset. Mahdollisesti entinen hiidenkiuas (?).

N:o 293 (ent. numero 286) 1 600 600 159

Karttal. Ia, peruskartanneljännes 1131 11 B sekä erik. kartta

Sijainti:

Ylihakulan talon lucteispuolella, ulkokuonerivin vieressä.

Maasto:

Korkean mäen lakea, jonka rinteet laskeutuvat melko jyrkkänä lounaaseen. Kalliopohja lähellä.

Mj:n kuvaus:

Hajoitettu, pyöreistä, irtonaisista kivistä ladottu raunio. Halkaisija 8,70 m. Mahdollisesti hiidenkiuas (?). Vare on täysin hajallaan. Sen keskelle on pystytetty lipputanko. Ks. Schvindt, Laitilan pitäjän kiinteät muinaisjäännökset. Entistettävä.

N:o 294 (ent. numero 287) (m. n. 155)

Karttal. Ia, peruskartanneljännes 1131 11 B sekä erik. kartta.

Sijainti:

Ylihakulan talon eteläpuolella olevan hakamaan keskellä.

Maasto:

Viljelemätöntä hakamaata, lounaaseen viettävää mäen rinnettä.

Mj:n kuvaus:

Raunio 1

Pyöreä, vahvan turpeen peittämä raunio, nurmen seasta pilkistää pyöreitä, samankokoisia kiviä. Rakenne on säännöllinen ja tiivis. Koko 8 x 5 x 0,90 m. Kunto hyvä.

Raunio 2

Edellämäinitusta rauniosta n. 20 m länteen. Pieni turpeen peittämä raunio. Ladottu isön maakiven viereen. Koko 2 x 3 x 0,50 m. Mahdollinen hauta.

Seppälä, Vähä-Talo

omist. mv. Vähä-Talo

os. Laitila, Vähä-Talo, Seppälä.

N:o 295 (ent. numero 288) 100 m 160

Karttal. Ia, peruskartanneljännes 1131 11 B sekä erik. kartta.

Sijainti:

Kopinkedosta n. 150 m. lounaaseen vastapäätä Vähää-Taloa.

Maasto:

Pieni kalliopohjainen kumpare. Korkean mäen eteläpuoleista lie-  
vettä.

Mj:n kuvaus:

Pyöreistä mukulakivistä tehdyn raunion pohja. Suurin osa kiveyk-  
sestä on ajettu pois. Päällä sammalta. Kiveys vaikuttaa melko ir-  
tonaiselta. Koko 6 x 6 x 0,10 m. Mahdollisesti hiidenkiukaan pohja

Seppälä, Kylä-Heiko (?)

omist. Valter Kylä-Heiko

os. Laitila, Seppälä.

N:o 296 (ent. numero 289) 100 m 5393

Karttal. Ia, peruskartanneljännes 1131 11 B

Sijainti:

Kopinkedosta n. 300 m. etelään, Kopinkedolta Seppälään vievän  
tien vasemmalla puolella, Kylä-Heikon talon itä-kaakkoispuolella  
olevalla kivikolla.

Maasto:

Viljapellon keskellä olevaa kivikkoa.

Mj:n kuvaus:

Raunio 1 (erikoiskarttaliite)

Kivikon länsireunalla. Pyöreä turpeenpeittämä kumpu. Reunaa  
kehystävät maakivet. Keskellä sekä isompaa ja pienempää kiveystä  
epäsäännöllisessä järjestyksessä. Koko 5 x 3,40 x 0,20 m. Mah-  
dollinen hauta.

Raunio 2

Edellisestä n. 20 m etelään on pitkulainen kumpu. Vahvan turpeen  
peittämä, neljällä sivulla kehäkiveystä. Ks. oheen piirrettyä



erikoiskarttaa. Koko 4,40 x 2,90 x 0,50 m. Mahdollinen hauta.  
Raunio 3.

Edellämaititusta rauniosta n. 20 m itään iso turpeen peittämä kumpu. Reunoilla on epäsäännöllisessä järjestyksessä isoja maa- kiviä. Koko 7,20 x 7,20 x 1 m. Mahdollinen hauta.

Seppälä, Nystinmäki

Nystinmäen itäpuoli kuuluu Seppälän sahalle, jonka omistavat herrat Uotila ja Vilen.

N:o 297 (ent. numero 290) , m m 158

Karttal. Ia, peruskartanneljännes 1131 11 B sekä erik. kartta.

Sijainti:

Vastapäätä Kylä-Heikon taloa, Seppälän kylään vievän tien oikeal- la puolella, siitä noin 30-40 m länteen.

Maasto:

Nystinmäki on vähäinen kumpu, joka kohoaa n. 2-5 m tasaista peltoaukeaa korkeammalle. Mäen laki on viljelemätöntä kivikkois- ta nummea.

Mj:n kuvaus:

Kyseessä on täysin tuhottu raunio. 1948 - 49 löysi sahan perus- tuksesta poikasen Kylä-Heiko rautaisen keihäänkärjen nokisen kiveyksen joukosta. Löytäjä ei muista minne hän on pannut esineen. Poikasen kuvauksen perusteella kyseessä oli nähtävästi putkellinen keihäänkärki. Edellisen perusteella voi olettaa paikalla olleen rautakautisen raunion.

N:o 298 (ent. numero 291) m m 158

Länsipuoli kummusta kuuluu Maissilan talolle.

Sijainti:

Edellämaititusta rauniosta 30-40 m etelään.

Maasto:

Ks. n:roa 297

Mj:n kuvaus:

Iso pyöreistä kivistä ladottu raunio. Sitä peittää vahva turvekerros, josta pistää esiin epäsäännöllisessä järjestyksessä erisuuruista kiveystä. Koko 20 x 30 x 1 1/2 m. Kunto on huono. Kummun rinteissä on ainakin kuusi kuoppaa. Vanhan tarinan mukaan on Nystinmäkeen haudattu sotilaita.

Seppälä, Nystinmäki

omist. Lauri Maissila, Seppälä, Kleemola.

N:o 299 (ent. numero 292) *1 on no 158*

Karttal. Ia, peruskartanneljännes 1131 11 B sekä erik. kartta

Sijainti:

Sahan alueen länsipuolella, edellämaititusta rauniosta n. 20 m lounaaseen.

Maasto:

Nystinmäen lounaaseen viettävää, loivaa rinnettä. Viljelemätöntä hakamaata.

Mj:n kuvaus:

Pitkulainen turpeen peittämä kumpu. Molemmissa päissä on isot maakivet, jonka varaan raunio on ladottu. Ks. Oheen piirrettyä karttaa. Koko 4,50 x 3,40 x 0,50 m. Kunto hyvä.

N:o 300 (ent. numero 293) *1 on no 0158*

Karttal. Ia, peruskartanneljännes 1131 11 B

Sijainti:

Saharakennuksesta n. 4 m lounaaseen.

Maasto:

Ks. n:roa 299.

Mj:n kuvaus:

Pyöreä, nurmen peittämä raunio. Osittain kaunista reunakiveystä, keskellä pientä samankokoista mukulakiveystä. Koko 5 x 5,40 x 0,10 m. Kunto hyvä.

N:o 301 (ent. numero 294) / 100 00 0154

Karttal. Ia, peruskartanneljännes 1131 11 B

Sijainti:

Sahasta n. 50 m etelälounaaseen, aivan Maissilan kivikon reunalla.

Maasto:

Ks. n:roa 299.

Mj:n kuvaus:

Pitkulainen, turpeen peittämä raunio lounais-koillissuunnassa. Päissä on maakivet. Koko 7,3 x 4,20 x 1 m. Kunto hyvä.

N:o 302 (ent. numero 295) / 100 00 0154

Karttal. Ia, peruskartanneljännes 1131 11 B

Sijainti:

Edellämainitusta rauniosta n. 20-30 m etelä-lounaaseen.

Maasto:

Ks. n:roa 299.

Mj:n kuvaus:

Pitkulainen, turpeen peittämä raunio. Reunaa kiertää erisuuruisista kivistä ladottu kiveys. Koko 4,60 x 4,50 x 1/2 m. Mahdollinen raunio.

N:o 303 (ent. numero 296) / 100 00 0154

Karttal. Ia, peruskartanneljännes 1131 11 B

Sijainti:

N:rosta 299 n. 3 m etelään.

Maasto:

Ks. n:roa 299.

Mj:n kuvaus:

Matala, soikea, nurmen peittämä kumpu. Ruohon seasta erottuu kiveystä epäsäännöllisessä järjestyksessä siellä täällä. Koko 7,60 x 4,70 x 0,20 m. Mahdollinen hauta.

Seppälä, Heikkilä.

omist. mv. Heikkilä,

os. Laitila, Seppälä, Heikkilä.

N:o 304 (ent. numero 297) *1079 UD 5507*

Karttal. Ia, peruskartanneljännes 1131 11 B sekä erik. kartta

Sijainti:

Heikkilän talo sijaitsee kylän keskustassa, rauniot ovat siitä n. 100 m luoteeseen, suulirakennuksen pohjois-luoteispuolella.

Maasto:

Pohjoiseen viettävän mäen rinnettä, viljelemätöntä hiekkaperäistä nummea.

Mj:n kuvaus:

Isojen maakivien rajoittamalle alalle on ladottu kiveystä. Kumpua peittää vahva turvekerros. Koko 4,40 x 2,60 x 0,60 m. Ks. oheen piirrettyä erikoiskarttaa. Mahdollinen hauta.

Raunio 2

Edellämäinitusta rauniosta n. 5 m itään. Ison maakiven juureen ladottu raunio. Vahva turvekerros. Koko 3 x 4 x 0,50 m. Mahdollinen hauta.

Heikkilän isäntä kertoi paikkaa nimitetyn sotilaiden hautausmaaksi.

Seppälä, Kylä-Heiko

omist. mv. Maissila

os. Laitila, Seppälä, Kylä-Heiko.

N:o 305 (ent. numero 298)

1877 nro 5508

Karttal. Ia, peruskartanneljännes 1131 11 B

Sijainti:

Kylä-Heikon talosta n. 200 m etelään, talon vanhan tuulimyllyn perustuksesta n. 2 m länteen. Isosta maantiestä eroavasta suolle vievän tien vasemmalla puolella.

Maasto:

Länteen, entiseen Hangarjärveen viettävää, viljelemätöntä mäkeä.

Mj:n kuvaus:

Raunio 1

Vahvan turpeen peittämä kumpu. Ruohon seasta pistää esiin samankokoista, pyöreää mukulakiveystä. Koko 6,50 x 9 x 0,50 m. Mahdollinen hauta.

Raunio 2

Edellämainitusta rauniosta n. 2 m pohjoiseen. Neliömäinen, matala latomus. Vahva turve päällä. Pyöreää kiveystä erottuu sieltä täältä. Koko 6 x 4,50 x 0,20 m. Keskellä syvennys. Mahdollinen hauta. Kunto melko huono. Keskustaa pengottu.

Kouma, Vainio-Henttu

omist. mv. Santala,

os. Laitila, Kouma.

N:o 306 (ent. numero 299)

1877 nro 1576

Karttal. Ia, peruskartanneljännes 1131 11 A

1) Kyseessä on tuhottu raunio. Löytöpaikka on sijainnut Kouman talon nykyisen navetan paikalla. Ks. A. Hackman, kaiv. kert. 1910.

Paikalta saadut löydöt on numeroitu: KM 5552:1-9.

2) Talon pihalla 5 kumpua. Ks. Hackman, kaiv. kert. 1910.

Löydöt: HM 5579:16-17.<sup>x)</sup>

x) po. : 1-17

N:o 307 (ent. numero 301) 107W 07D 156

Karttal. Ia, peruskartanneljännes 1131 11 A

Sijainti:

Entisestä tuulimyllystä muutama m etelään.

Maasto:

Viljeltyä peltoaukeaa.

Mj:n kuvaus:

Kyseessä on tuhottu raunio. Talon emäntä kertoi paikalta puretun rökkiön n. 20 v. sitten salaojitustöiden yhteydessä. Mitään erikoista ei paikalla ole havaittu.

N:o 308 (ent. numero 302) 1070 07D 156

Karttal. Ia, peruskartanneljännes 1131 11 A.

Valok. 37.

Sijainti:

Hentun talosta n. 50 m itä-kaakkoon, laidunmaan kaakkoisreunalla.

Maasto:

Viljelemätöntä laidunmaata, loivasti laskeutuvan mäen pohjoisrinnettä.

Mj:n kuvaus:

Kaunisrakenteinen nurmen peittämä raunio. Ruohon välistä pistää esiin suippokärkisiä kiviä. Päällä kasvaa katajia. Koko 7,50 x 3,50 x 0,40 m. Kunto hyvä.

N:o 309 (ent. numero 303) 1070 07D 156

Karttal. Ia, peruskartanneljännes 1131 11 A

Sijainti:

Edellämainitusta rauniosta n. 30-40 m luoteeseen.

Maasto:

Ks. n:oa 308.

Mj:n kuvaus:

Raunio 1

Pitkulainen, turpeen peittämä kumpu. Päällä on pellosto heitettyjä kiviä. Koko 3 x 2,50 x 0,40 m. Mahdollinen hauta.

Raunio 2

Edellämaitutusta rauniosta n. 20 m luoteeseen on vierekkäin kaksi rauniota. Molemmat ovat pitkulaisia, turpeen peittämiä kumpuja.

Mj. a) Koko 3 x 2,90 x 0,20 m. MJ. b) koko 2,80 x 2 x 0,30 m.

Mahdollisia hautoja.

Raunio 3

N:sta 302 n. 4 m itä-koilliseen.

Kivikkoinen, pitkulainen, turpeen peittämä kumpare. Latomus on tehty erikokoisista kivistä ja sen rakenne on epäsäännöllinen. Koko 7 x 4 x 0,60 m. Mahdollinen hauta.

Kouma, Kylä-Henttu

omist. kaupanhoitaja?

os. Laitila, Seppälä.

N:o 310 (ent. numero 304)

100 00 5458

Karttal. Ia, peruskartanneljännes 1131 11 A

Sijainti:

Kylä-Henttu sijaitsee Vainio Hentusta vajaa 1 km. luoteeseen, entisellä Hankerajärven rannalla. Mj. on Kylä-Hentun talosta n. 20 m lounaaseen.

Maasto:

Viljelemätöntä hakaa, loivasti länteen viettävää rinnettä.

Mj:n kuvaus:

Matala turpeen peittämä kumpu. Reunoissa on isoja maakiviä.

310  
Kyläkartta

Koko 2,80 x 3 x 0,20 m. Ks. oheen piirrettyä erikoiskarttaa.

Mahdollinen hauta.

Raunio 2

Talon saunasta n. 5 m etelään. Turpeen peittämä kumpu. Keskellä on iso kivi. Koko 3,20 x 1,30 x 0,10 m. Mahdollinen hauta.

Raunio 3

Talosta n. 40 m etelään on iso pitkä kumpu, vahvan turpeen peittämä. Isoja erikokoisia maakiviä reunoilla. Koko 11,50 x 3,70 x 1 m. Mahdollinen hauta.

Nästi, Uusikartano

omist. Uusikartanon perikunta

os. Laitila, Nästi.

N:o 311 (ent. numero 305)

Karttal. I, IIg, IIIb.

Sijainti:

Uusikartanon tl. sijaitsee isosta Pehtjärvestä n. 3 km itään, aivan Mynämäen ja Laitilan rajalla, Mietoisiin menevän tien oikealla puolella. Mj. on ollut talon riiehen länsipuolella.

Maasto:

Kalliopohjaista mäkeä, joka viettää heikosti luoteeseen.

Mj:n kuvaus:

1938 löytyi paikalta nokisen kiveyksen seasta hevosenkenkäsolki. Kyseessä on nähtävästi ollut yksinäinen polttohauta. Esine on luetteloitu numerolla KM 10965.

400 01 0002

1133 01 c

ks. myös  
koti 5  
leh asp



VI R A U T A K A U T I S E T P O L T T O K E N T T Ä K A L M I S T O T.

Salo, Sonkki, Myllymäki

omist. mv. Sonkki

os. Laitila, Salo

N:o 312 (ent. numero 305)

1000 m 167

Karttal. Ia, peruskartanneljännes 1131 11 A

Valok. 33

Sijainti:

Sonkin talo sijaitsee Salon kylän keskustassa olevalla mäellä, kalmisto on talon navetan länsipuolella.

Maasto: ja Mj:n kuvaus: KM 10602:1-2; KM 10841:1-89. KM 10456:1-2

Ks. Ella Kivikosken kaivaus kert. 1937, 1938.

*Hännen kate*  
v. Kalmistosta saadut löydöt: HM 1193:1-3; KM 3152:4; KM 13230.

Kalmistosta on vielä tutkimatta hyvin suuri ala, arviolta 7 x 7 m. Maassa erottuu pientä mukulakiveystä. Nähtävästi löytökerros on aivan lähellä pintaa, koska kalmiston läpi kulkevalta ajotieltä löyt. v. 1952 torvipäinen kaularengas (KM 13230) hevosen kavion kuopaistua hieman syvemmälle. Samalla tavoin maanpinnasta oli isännän kertoman mukaan löytynyt hopeinen sormus n. 10 v. sitten, joka oli annettu jollekin keräilijälle. Koska kalmisto näin lähellä maanpintaa olisi tärkeä ainakin ajotien kohdalla suorittaa tutkimus. Myös talon isäntä toivoi alueen pikaista tutkimusta, "jotta hän saisi lopulta paikan omaan hallintaansa".

Kodjala, Pärkkö

omist. Jussi Pärkkö

os. Laitila, Kodjala

N:o 313 (ent. numero 306)

1070 00 0104

Ks. Schvindt, Laitilan pitäjän kiinteät muinaisjäännökset.

Aikaisemmat löydöt: KM 2534:1-31; KM 2217:1-42; KM 2550:1-178;  
KM 2868 B:3-8; KM 3336:218-221.

Seppälä, Kylä-Heiko

omist. mv. Maissila

os. Laitila, Seppälä.

N:o 314 (ent. numero 307)

1070 00 5505

Karttal. Ia, peruskartanneljännes 1131 11 B

Valok. 37

Sijainti:

Seppälän kylän keskustassa sijaitsevan korkean mäen koillisrinteellä. Kylä-Heikon navetan luoteispuolella.

Maasto:

Koilliseen viettävää, viljelemätöntä mäkeä.

Mj:n kuvaus:

Pyöreistä kivistä ladottu kivikko. Päällä on turvetta.

Koko n. 20 x 20 m. Tummaa maata kivien alla. Mahdollinen hauta.

Eino Maissila kertoi löytäneensä hieman ylempää Kylä-Heikon talon kohdalta ruukun palasia.

Laitila, kk. Rukoushuone

N:o 315 (ent. numero 324)

1070 00 181

Karttal. Ia, peruskartanneljännes 1131 11 C

Valok. 31,

Ks. Appelgren, kaiv. kert. 1886; Schvindt, kaiv. kert. 1887;

Hackman, kaiv. kert. 1929.

Paikalta saadut löydöt on numeroitu KM 2496:1-4; KM 2548:1-863;  
KM 8989; KM 9040.

Laitila, Seppälä Junnila

N:o 316

1070 40 0162

Ks. Hackman matkakert. 1910.

Karttal Ia, IIa, IIIa.

Paikalta saadut löydöt on numeroitu seuraavasti:

KM 5579:18-20.

Talon nykyiset haltijat eivät ole havainneet paikalla mitään erikoista. Löytöalue on tasaista, raivattua pihamaata.

VII R A U T A K A U T I S E T I R T O L Ö Y D Ö T .  
=====

Valkon kl. ?

Karttal. Ia, IIb, IIIa, Valok. 42

KM 13783. Esine, suksenpalanen löytyi kesällä 1955 Heräjärven vesijättömaan pohj. osasta, Martti Tuunan tilalta, ojan kaivuussa mudan ja saven rajalta n. 50 cm:n syvyydeltä. Löytäjä oli Lauri Halminen, os. Laitila, Valkon kl.

Soukainen, Aulin KM? (Mahd. historiallinen löytö)

Karttal. Ia, IIb, IIIa, peruskartanneljännes 1131 11 D

Keihäänkärjen putkiosa. Esine löytyi kesällä 1955 Aulinin talon luona olevasta sokerijuurikas pellosta, talosta 10-20 m etelä-kaakkoon. Mahdollisesti kalmistolöytö.

*1000 00 5481* Untamala, Paatinmäki, KM 13038

Karttal. Ia, peruskartanneljännes 1131 11 D

*vätsä*  
Rautamiekka, esine löytyi Paatinmäestä 1940 soraa otettaessa. Löytäjä Onni Varjo. Mahdollinen kalmistolöytö. Nykyään Paatinmäestä ei ole paljoakaan jäljellä.

*1000 00 5479* Untamala, läh. Paatinmäkeä, KM 11243

Karttal. Ia, peruskartanneljännes 1131 11 D

Hopeinen rengasneula, joka löytyi Martti Suomisen pellosta 1940. Paikka on Paatinmäestä n. 50-60 m länteen. Pelto on mutamaata, entistä Valkojärven rantaa. Irtolöytö. Löytäjä Jalmari Jalonen. Ks. Cleven tarkastuskertomusta v. 1940.

*1000 00 5478* Untamala, KM 9832

Karttal. Ia, IIa, IIIa, peruskartta 1131 11 B

Esine, rautamiekan katkelma, löytyi 1934 Untamalan harjun koillisrinteeltä, Seikun ja Raulan talojen väliseltä maalta. Mitään kalmistoon viittaavaa ei löytötiedoissa ole, vaikka paikka maastosuhteiltaan sopisi kalmistoksi. Seikun isäntä kertoi että hänen nuoruudessaan oli harjulla ollut pyöreitä kivirinkejä,

on  
jotka myöhemmin hävitetty pois. Ks. Ella Kivikosken tarkastus-  
kertomusta 1934.

Mv Juha Raula kertoi löytäneensä samalta harjulta, suunnilleen  
samoilta kohdin miekan ponnen (ei tallessa).

1000 n 5396 Seppälä, Sorkola KM 13859

Karttal. Ia, IIa, IIIa, peruskartta 1131 11 B

Yrjö Hiekka löysi muutama vuosi sitten maaltaan Kopinkedon  
itäpuolella olevasta pellostä n. kynnöksen syvyydeltä Valmupäi-  
sen hevosenkenkä soljen. Mitään erikoista ei löytäjä ole paikalla  
havainnut. Paikka on tasaista jonkin verran Kopinkedon alempana  
olevaa peltoa. Samasta kohdasta on mv Hiekka joskus aikaisemmin  
löytänyt ohuesta pronssista tehdyn padan. Esine ei ole tallessa.

1000 n 5395 Seppälä, Pahasten kirkko, KM 11123

Karttal. Ia, IIa, IIIa peruskartta 1131 11 B

Rautamiekka, joka löytyi Pahasten kirkko-nimisen luonnonkivikon  
reunalta, kannon juuresta. Paikka on metsäistä korpea, korkeahkon  
mäen lakea. Löytäjä oli mv. Yrjö Hiekka.

Seppälä, Mäen tl. KM 3152:8

Karttal. Ia, IIa, IIIa, peruskartta 1131 11 B

Rautaveitsi, joka on löytynyt Mäen talon pihalta. Paikka on  
Seppälän kylän luoteisreunalla, maastosuhteiltaan loivasti  
itään viettävää, kivikkoista rinnettä. Pihalla on suoritettu  
laajoja korjaustöitä, mutta mitään erikoista ei maansisässä ole  
havaittu. Paikalla ei ole maanpäällistä merkkiä kalmistosta.

Seppälä, Heikon tl. KM 2502:2

Karttal. Ia, IIa, IIIa

Väkäkeihään terä, joka on saapunut museoon 1895. Ei tarkempia  
löytötietoja.

2 Salon kl. Jaakkola, HM 1211:36

Keihäänkärki, esineen löytöpaikasta talon asukkaat eivät tiedä mitään. Talon viljelyksillä ei ole mitään erikoista maanpäällistä merkkiä kalmistosta.

Kaukola, Kostiainen, Tala; KM 13730:1, peruskartta 1131 11 C  
Esine kuutiokivi, on löytynyt Talan talosta n. 70 m länteen, pellosta n. 10 v. sitten. Löytäjä on Vihtori Aaltonen.  
Löytöpaikka vaikuttaa melko alavalta.

Kaukola, Kostiainen, Tala KM 13730:2

Karttal. Ia, IIId, IIIb, peruskartta 1131 11 C  
Esineen, rautakirveen on Vihtori Aaltonen löytänyt talonsa perustuksesta. Ei tarkempia tietoja.

Ytön kl., Vermon tl., KM 6109:12

Rautaveitsi, saapunut museoon 1922. Talon asukkaat eivät tiedä löydöistä mitään.

Viikaisten. Hännikkälä. Suullinen tieto miekkalöydöstä.

Schvindt, Laitilan kiint. muin. jään. 1886.

Paltila, Ruusla KM 6945:1

Karttal. 1a, IIc, IIIb, peruskartta 1131 11 C  
Esine on löydetty Paltilan ja Salon kylien rajoilta. Korkean pohjoiseen viettävän mäen alapuolelta. Löytöpaikka on ollut vielä muutama vuosikymmen sitten niin vetistä, ettei kyseessä voi olla kalmistolöytö.

Malvon kl.

Rauman museo 2431

Esine, keihäänkärki, on tavattu Malvon kylässä maan pinnalta muiden tavaroiden joukosta. Alkuperäistä löytöpaikkaa ei tunneta.

VIII M U I N A I S L I N N A T .

Vaimaro, Matinmaa

omist. Väinö Grönvall

os. Laitila, Vaimaro, Viljanen.

N:o 317 (ent. numero 18) 100 n 0166

Karttal. Ia, peruskartanneljännes 1131 12 C

Valok. 38

Sijainti:

N. 2 km Vaimaron kylästä koilliseen, Mustanjärven länsipuolella, siitä n. 1 km länteen. Matinmaan niityn länsireunalla.

Maasto:

Kallioperäinen vuori, joka kohoaa alavasta pelto- ja suomaasta n. 10 m korkeammalle. Kallion kaikki seinämät ovat melko jyrkkiä. Loivimpana laskeutuu etelä-lounaisreuna. Pohjois-eteläsuunnassa kulkevassa vuoressa on pohjoispäässä kaksi terassia, joiden korkeusero on arviolta n. 3 m. Alimmaisen terassin luot. reuna on jokseenkin loiva.

Mj:n kuvaus:

Kallionlaella kulkee länsi-itäsuuntaan pyöreistä kivistä tehty valli, katkaisten kallion kahteen osaan. Varsinaisen linna-alueen on käsittänyt vuoren pohjoisosa, jolle rauniovarustus on tarjonnut suojaa helppokulkuista etelä-lounaisrinnettä vastaan. Vallin pituus 39 m ja leveys 3,10 m, korkeus n. 30-40 cm. Vallituksen keskellä on toisistaan n. 4 m:n päässä kaksi pullistumaa, joista toisen halkaisija on 9 m ja toisen 5 m. Mahdollisesti jonkinlaisia tornien jäännöksiä. Vallin itäpäässä jono kääntyy pohjoiseen seuraten vuoren kulkusuuntaa. Ks. oheen tehtyä piitustusta. Varustuksen ulkopuolella on toisen pullis-

tuman kohdalla kivikasa, jonka halkaisija 2 m.  
Valli erottaa vuoren pohjoispäästä n. 75 m:n pituisen alueen. Pohjoispäässä on n. 3 m:n lasku, jonka alapuolella sijaitsee ensimmäinen terassi. Vuoren laella on koillisreunalla pieniä pyöreitä kiviä kasassa, joista osa on pudonnut ensimmäiselle terassille. Nähtävästi on ollut kyseessä jonkinlainen tornin jäännös. Ensimmäisellä terassilla on aivan koillisreunalla erittäin maatuneita pyöreitä kiviä, joista osa on pudonnut toiselle terassille. Tämä on vuoren pohjois-koillispäässä, n. 3-4 m edellistä reunustaa alempana. Samoin on vuoren luoteisreunalla laskeutuma (terassi), jonka reunalla on täysin hajoitettu kivivalli.

Toisella terassilla, jonka itä- ja koillisreunat ovat koftisuorat, mutta luoteis-pohjoisreuna on loivempi, ei ole varsinaista vallin jäännöstä. Sen koillisreunalla on kuitenkin 25-50 m pitkä isoista samankokoisista kivistä tehty jonkin verran kaartuva kivirivi, Se on tehty kuudesta kivistä, joiden väli on neljä metriä. Rakennelma n. 5'8 m kallion reunasta.

Mj:n kivivalleja on hajoitettu jonkin verran. Niiden entisöinti olisi aiheellinen. Ks. Schvindt, Laitilan pitäjän kiinteät muinaisjäännökset.

Vaimaro, Matinmaa.

omist. Onni Raula

os. Laitila, Vaimaro, Ala-Kauppi

N:o 318 (ent. numero 18) 1000 n 0166

Karttal. Ia, peruskartanneljännes 1131 12 C

Valok. 39-40

Sijainti:



Edellämainitusta linnavuoresta n. 200 m itään, koilliseen kartan muk. 400 m, Matinmaan niityn toisella puolella.

Maasto:

Pitkulainen etelä-pohjoissuunnassa kulkeva kallio, jonka itä- ja pohjoisreunat laskeutuvat jyrkkinä, mutta itä- ja etelärinteet ovat jonkin verran loivempia. Kallio on suunnilleen samalla korkeudella kuin edellämainittu vuori.

Mj:n kuvaus:

Kallion pohjoispäässä kulkee länsi- itäsuunnassa pyöreistä kivistä tehty valli. Se erottaa kallion pohjoispäästä n. 50 x 30 m suuruisen alueen. Vallin kokonais pituus 36 m ja leveys n. 2,80 m. Vallin itäpuoliskossa on 3,50 m levyinen aukko, jossa luonnon tekemä, varustuksen sisään kulkeva sola. Vallin leveys on yleensä tehty pyöreistä kivistä, mutta joukossa on pari pitkulaisista kiveä, jotka on ladottu pystyyn. Varustuksen länsipuoliskolla on n. 3 m siitä pohjoiseen vierekkäin kaksi pienistä kivistä tehtyä rauniota, joiden halkaisija on 1,30 m. Näistä muutama m länteen on vallin suunnassa 15 x 3 m:n suuruinen latomus. Linnan vallit ovat melkolailla lahonneet. Entistettävä. Paikkakunnalla kulkee taru, jonka mukaan Vaimarossa olisi asunut linnanherra, hänen æuntonsa sijaitsi Vaimaron ja Kodisjoen rajalla, Matinmaasta n. 1 km pohjoiseen. Paikalla on vielä linnanketo niminen aukio.

Edelleen kerrotaan, että Matinmaalla tapaa näyttäytyä outo "mamse-li", joka on huudellut kaikenlaista vastaantuleville. Ks. näistä tarinoista Killisen, kirjasta Laitilan kiinteät muinaisjäännökset, Muin. Yhd. Aikak. VII.

Seppälä, Junnila, Lankvuori

omist. mv. Junnila

os. Laitila, Seppälä.

N:o 319 (ent. numero 311) 1000 000 162

Karttal. Ia, peruskartanneljännes 1131 11 B

Sijainti:

Lankvuori sijaitsee muinaisen Hangarjärven luoteispuolella, Unta-  
malasta Seppälään tulevan tien oikealla puolella, Kopinkedosta  
n. 150 m itään.

Maasto:

Eteläpohjois-suuntaan kulkeva, pitkulainen mäki, joka kohoaa n.  
5-6 m ympäristöään korkeammalle. Sen kaikki rinteet ovat melko  
jyrkät, eivät kuitenkaan kohtisuorat. Paikalla kasvaa kaunista  
lehtoa. Nähtävästi pohja on kalliota, vaikka se ei ole näkyvissä

Mj:n kuvaus:

Itä-koillisrinteellä on erittäin laonnut kivivalli. Vallin pi-  
tuus 22 m ja leveys paikotelleen 3 m. Pyöreitä kiviä on parissa  
kolmessa kerroksessa. Varustus on hajoitettu kymmeniä vuosia sitten pää-  
rakennuksen rakennustöiden yhteydessä. Edellämainitusta raunios-  
ta n. 200 m luoteeseen, on vuoren pohj-, luoteispäässä suurinpiir-  
tein länsi-itäsuuntaan kulkeva leveä lyhyt valli. Sen pituus 43 m  
ja leveys 8,50 m. Korkeus n. 1/2 m. Latomus on tehty melko isoista  
kivistä. Edellämainitusta n. 8 m etelään on pyöreä raunio, joka  
on ladottu ison maakiven ympärille. Halkaisija 6 m. Ks. oheen-  
piirrettyä erikoiskarttaa.

Vallit ovat melko huonossa kunnossa. Entistettävä. Ks. Schvind,  
Laitilan pitäjän kiinteät muinaisjäännökset.

Seppälä, Lainio, Linnavuori

omist. Heikki Lainio,

os. Laitila, Seppälä

N:o 320 (ent. numero 312) 1000 000 157

Karttal. Ia, peruskartanneljännes 1131 11 B ja erikoiskartta  
seur.siv.

Sijainti:

Seppälän kylän länsi-luoteissivulla, Lainion talosta n. 30 m pohjoiseen.

Maasto:

Kallioinen mäki, jonka koillisreuna on äkkijyrkkä. Muut rinteet ovat loivempia. Pohjoisessa, idässä ja lännessä mäkeä ympäröivät alavat pellot, mutta kaakkoisreunalla mäki jatkuu matalana harjanteena yhtyen Seppälän kylän keskustassa olevaan mäkeen. Kallio on n. 10 m ympäröiviä peltoja ylempänä. Kallion laen suuruus on 100 x 200 m.

Mj:n kuvaus:

Vuoren loivimmin laskeutuvilla rinteillä kaakkois-etelälounais-sivuja kiertää paikotelleen hyvinkin vahva, pyöreistä kivistä tehty varustus. Valli on lähinnä puolikaareen muotoinen. Sen pituus 90 m, leveys paikotellen 3 m, paikotellen 1 m ja korkeus n. 1,50 cm. Varustuksen eteläreunalla on iso maakivi, jonka varaan on ladottu kiveystä. Tällä kohdalla vallissa on pieni pulistuma. Samanlainen maakivi on aivan kiveyksen kaakkoispäässä. Huonoimmin on säilynyt vallin luoteispuoli missä kiveystä on erittäin harvaan.

Kunto melko huono. Entistettävä. Lainion isä kertoi löytäneensä kymmeniä vuosia sitten linnan vieressä olevasta pellostä vihreän pronssiastian kappaleita.

Pirttikylä, Kirkenlinna

omist. Tahvo Suikkonen

os. Laitila, Pirttikylä.

N:o 321 (ent. numero 313)

1070 000 058

Karttal. Ib, peruskartanneljännes 1133 02 A sekä erik. kartta.

Valok. 41

Sijainti:

Laitilan kirkolta n. 3 m itä-kaakkoon, Suikkosen asunnosta n.100 m etelään, kk:lta tulevan tien oikealla puolella, vähän ennen Suikkosen asuntoa.

Maasto:

Jyrkkäsyrräinen ja terävahuippuinen kallio, joka kohoaa n. 20 m alavaa suoniittyä ylemmäksi. Sen pohj. -koillis- ja länsipuolella aukeaa vetistä suota tai peltoa, kun taas etelä- ja lounaispuolella maasto on jonkinverran korkeampaa. Tältä suunnalta kulkee ainoa polku vuoren laelle. Varsinainen kallion laki on pieni suunnilleen u:n muotoinen tasanne. U:n sakaroiden välinen jänne on 50 m ja sen leveys n. 30 m. Itä-kaakkoispuolella on pieni terassi, kallion laesta n. 3-4 m alempana. Kallion huipun lounaispuolella on myös n. 3-4 m alempaa tasanne, "linnanpiha", joka on suojattu kolmelta ilmansuunnalta, pohjoisesta, koillisesta ja luoteesta.

Mj:n kuvaus:

Kallion linnanpihalla on sen loivaa lounaisrinnettä vastaan rakennettu vallivarustus. Sen yhteispituus on 28 m. Kaakkoisreunalla on n. 7 m:n päässä kallion seinästä portinaukko. Vallitus on erittäin huonossa kunnossa. Kiveystä on useissa kohdin vain yhdessä kahdessa kerroksessa. Paljon kiveystä on vieritetty rinnettä alas. Yleensä minun oli vaikea nähdä varustuksesta paljoakaan, sillä paikalla on kaadettu puita, joiden havut olivat vielä kiveystä peittämässä.

Ks. Schvindt, Laitilan pitäjän kiinteät muinaisjäännökset, Killinen, Laitilan kiinteät muinaisjäännökset. Entistettävä.

Paikalta saadut löydöt KM 2500:4. Ks. Julius Ailio, kaiv. kert. 1903.

Laitila, Hautvuori, Pirttikylä

omist. Juho Lehto,

os. Laitila, Pirttikylä.

N:o 322 (ent. numero 314)

1000 000 057

Karttal. Ib, peruskartanneljännes 1133 02 A

Valok. 1.41.

Sijainti:

Kirkenlinnasta runsas kilometri kaakkoon, Kusnista Pirttikylään tulevan tien vasemmalla puolella, tiestä n. 200 m länteen.

Maasto:

Jyrkkäseinäinen, särmikäs kalliainen vuori, jonka kaikki muut rinteet ovat kohtisuorat, paitsi lounaisseinämä on jokseenkin loiva. Pohjois- ja eteläpuolella seisoo korkeita pystyjä, vuorenkorkuisia kallioita, jotka muodostavat luolia. Niitä on Hautvuoressa kaikkiaan kolme. Pohjoispuolella kaksi ja eteläpuolen penkereellä kolmas, joka on muodostunut toisiaan vastaan nojaavista kallioista. Vuorta ympäröivät joka puolelta suot ja pellot, joita ylemmäksi kallio nousee n. 20 m.

Mj:n kuvaus.

Varsinaisen sydänlinnan lounaispuolella on loivaa riinnettä vastaan ladottu pyöreistä kivistä valli, jonka pit. 24 m; lev. 2,60 m ja korkeus n. 0,80 m. Kaakkoisreunalla portinaukko?

Vallituksen lounaispuolella on muutama m alempana, jonkinlainen linnanpiha, jota etelästä suojelevat luontaiset kiviriutat.

Sen koko n. 35 x 405 m, länsireunalla on keinotekoinen varustus, suurista sammaloituneista kivistä ladottu valli. Koko 40,7 x 1 m x 0,30 m. Samanlainen valli on pihan koilliskulmassa olevassa solassa. Kyseessä on erittäin hajonnut ja maatunut vallin jään-

jös. Sen koko 20 x 2 x 0,30 m. Hautvuoren ja sen kaakkoispuolella olevan vallin välillä on sola, jota nimitetään Hautvuoren kartanoksi. Paikalta saadut löydöt: KM 2500:5-10; 3152:9; 4274:1-1. Vallit ovat useassa tapauksessa melko laonneet. Entistettävä. Paikan nykyinen omistaja on Viljo Kuusiston kertoman mukaan ajanut Hautvuoren kartanosta pois kaiken multamaan pelloilleen. Ks. Schvindt, Laitilan pitäjän kiinteät muinaisjäännökset; Killinen, Laitilan muinaisjäännökset; Julius Ailio, kaiv. kert. 1903.

U H R I P Ä I K Ä T.  
=====

Untamala, Seikola

omist. Eino Seikola

os. Laitila, Untamala, Niemispää.

N:o 323 (ent. numero 315)

1000 00 0153

Karttal. Ia, peruskartanneljännes 1131 11 A

Valok. 42.

Sijainti:

Untamalasta Niemispäähän menevän tien oikealla puolella,

Untamalan kirkosta n. 800 m lounaaseen, Seikolan talosta n. 30 m koilliseen.

Maasto:

Matalaa, alavaan niittyyn pistävää kallion koillisreunaa, jossa on n. 40cm:n korkuinen lasku. Mj. on laskun alapuolella. Paikasta n. 300 m koilliseen laskee Isonniityn oja Hangarjärvestä Valkojärveen. Paikka on ollut ennen aivan vesirajassa kiinni.

Mj:n kuvaus:

Litteä nelisivuinen kivi, jonka leveällä pinnalla on hajallaan on 24 kuoppaa. Kuoppien halkaisija on keskimäärin 3,5 cm ja syvyys 3,5-0,6 cm. Kahdesti on kaksi kuoppaa yhdistetty toisiinsa 0,5 cm. syvällä uralla. Kiven koko 1,55 x 1,40 x 0,40 cm. Seikolan vanha emäntä on kertonut paikalla kuopissa uhratun muinaiseen aikaan viljanjyviä polttamalla niitä siinä.

Untamala, Heinikkala

omist. Eino Heinikkala

os. Laitila, Untamala.

N:o 324 (ent. numero 316)

100 00 0131

Karttal. Ia, peruskartanneljännes 1131 11 D

Valok. 42.

Sijainti:

Untamalan kylästä n. 1300 m koilliseen, Heinikkalasta Rekolaan vievän tien vasemmalla puolella, aivan tien pinnassa. Kun tullaan Heinikkalasta Rekolaan päin, on tiellä ensin kivisilta, josta mj. on 20 m koilliseen.

Maasto:

Asumatonta metsäseutua. Paikasta n. 20 m lounaaseen on kostea notkelma, jonka luona on ollut viljelyksiä. Maa nousee tuskin huomattavasti mj:n kohdalla koilliseen. Siinä kasvaa vahvaa ruohoa ja leppäpuita. Paikasta 300 m kaakkoon on entinen Valkojärven ranta, joka aikaisemmin on ollut lähempänä mj:tä.

Mj:n kuvaus:

Pieni tasapintainen graniittilohkare, jonka koko 58 x 50 x 15 cm. Kivi on niin kevyt, että se on voitu siirtää paikalle muualta. Kiven toisessa reunassa on lähekkäin kolme kuoppaa, joista suurin kuoppa on toisen pienemmän kanssa yhdistetty n. 1 cm:n

syvyisellä uralla, ja toisen kanssa välittömässä yhteydessä. Pienempien kuoppien halkaisija on 5 cm ja syvyys 4 cm. Isomman kuopan halk. on 6 cm ja syv. 4 cm.

Vahantaka, Olla

omist. mv. Airila

os. Laitila, Vahantausta.

N:o 325 (ent. numero 317)

1000 00 5553

Karttal. Ia, IIb, IIIa, peruskartanneljännes 1131 11 D

Valok. 42

Sijainti:

Ollan talo sijaitsee Vahantaustan kylän pohjoisreunalla, mj. on siitä n. 100 m. itä-koilliseen, haan keskellä.

Maasto:

Viljelemätöntä, korkeaa hakamaata.

Mj:n kuvaus:

Kyseessä on 4,20 x 3,50 x 1,80 m:n suuruinen maakivi, jonka etelä ja pohjoisreunalla on kuoppia. Eteläpuolella on toisiaan lähellä viisi kuoppaa, kiven pystysuorassa seinämässä, jonka pinta on jonkin verran uurteinen. Kuoppien koko 6-4 cm, ja syvyys 6-10 cm. Ne ovat pyöreäpohjaisia jonkin verran pohjaan päin suippenevia. Ks. oheen piirrettyä erikoiskarttaa. Pohjoispuolella olevat kuopat ovat n. 15 cm:n päässä toisistaan jonkin verran kaltevalla pinnalla, pyöreäpohjaisia, pohjaan suippenevia. Halkaisija on 6 cm ja syvyys 10 cm. Alimpana olevan kuopan yläpuolella on pieni katos.

Soukainen, Hilma Sunila, Koukasten kivi. Peruskartanneljännes 1131 11 D

Sijainti:

N. 200 m. Soukaisten kansakoulusta etelään, lähellä Savemäkeä.

si alle  
alkuperäis-



Maasto:

Tasaista peltoaukeaa.

Mj:n kuvaus:

Kyseessä on korkea luonnonkivi (n. 2,80 m.k.), jossa ei ole mitään ulkonaista pakanalliseen uhrikiveen viittaavaa merkkiä. Olettamus, että se voitaisiin lukea tämänlaatuisiin muistomerkeihin johtuu vain sen nimestä. Koukasten kivi saattaa johtua sanasta kouko, joka merkitsee pakana-aikaista jumaluutta. Mahdollisesti kivi on saanut tämän nimensä vain pelottavan kokonsa tähden. Emäntä Aulin kertoi tarinan, jonka mukaan jättiläinen olisi heittänyt sen Valkojärven toiselta puolelta Soukaisten pellolle.

X K Ä R Ä J Ä P A I K A T

Palttila, ?

Kärjäkallio peruskartta 1131 11 C

omist. autoilija Lehtinen.

N:o 326

Karttal. Ia, IIc, IIIb.

Sijainti:

Salosta Palttilaan vievän tien oikealla puolella, toisella puolella tietä kuin Junnilan tila.

Maasto:

Alavaan peltomaisemaan pistävä matala kallionkieleke.

Mj:n kuvaus:

Matala, luoteis-kaakkois-suunnassa kulkeva pitkulainen kallio.

Pituus n. 30 m Paljas tasalakinen alue, jossa ei ole mitään maanpäälisiä merkkejä.

Suontausta, Kärjäkallio, "Käresaari".

omist. mv. Uotila

os. Laitila, Suontausta.

N:o 327 (ent. n:o 319)

Karttal. Ib, peruskartta 1133 03 A

Valok 17.

Sijainti:

Suontaustan kylästä n. 2 km luoteeseen. Padon ja Suontaustan kylien rajalla.

Maasto:

Autio, asumaton, viljelemätön kalliosaari. Kallion kaakkoisosa

on paljasta kalliopohjaa, luoteispäässä kasvaa havumetsää.

Mj:n kuvaus:

400 010 045

Kalliolla sijaitsevan hiidenkiukaan (n:ro 52) kaakkoiseteläpuolella on paljas tasanne. Mitään selviä merkkejä tuomarinymrystä paikalla ei esiinny, siellä on melkolailla isoja kiviä siellä täällä pitkin kalliota. Niiden joukossa näytti kuusi kiveä muodostavan jonkinlaisen ringin. Kivien väli oli 2 m. Nähtävästi kyseessä on kuitenkin vain mielikuvituksen tuote, sillä noista kiviryhmistä olisi saanut syntymään toisenlaisiakin rinkejä, jos tarkastelee paikkaa kauemman aikaa.

## XII PAIKANNIMET JA TARINAT.

Paikannimet:

Laitilan pitäjältä seuraavantyyppisiä pakana-aikaisia jumaluskoon liittyviä paikan-nimiä:

Koukonperä, Mudaisten kylässä sijaitseva niitty, joka pistää metsän sisään. (Suom.Kirjal.Seuran paikannimi arkisto)

Koukonluolan korpi, Kaivolan kylä (Suom.Kirjall.Seuran arkisto)

Koukasten kivi, Soukianen (emäntä Aulin)

Tyrynniitty, Kiilin kulmakunta (Emil Kartanonperä)

Kaleva-aiheisia paikannimiä:

Kalevan pojan kärryn jälki, Untamala, Neitsytkallio,

Kalevan pojan hevosen kavion jälki, Untamala, Neitsytkallio.

Kalevan pojan viikatteentikku, Untamala, kirkkomaa

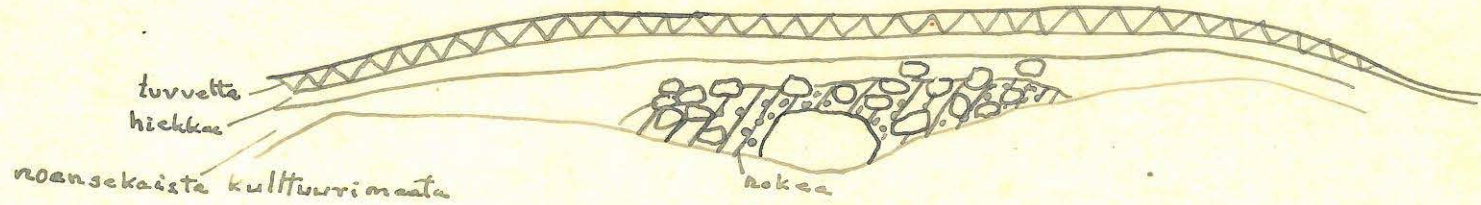
Kalevan pojan kehto, Kovero (kivipaasi, joka kovertuu hieman sisäänpäin).

Tarinat: Aarretarinat:

Kouman Hentun talosta jonkin matkaa itä-kaakkoon on lähde, josta kerrotaan: "Paikalla on kynnetty härjillä, jolloin onesiin tullut kattila rahoja. Rahat putosivat lähteen syvyyksiin. Tästä lähde on saanut nimen Kattilman lähde". (kert. Kouman Ison talon isäntä) Paikka on nykyään palolähteenä. Samantapainen aarretarina on Soukaisten kylästä, (kert. Emil Kartanonperä)

Kalevanpoikiin liittyvät tarinat:

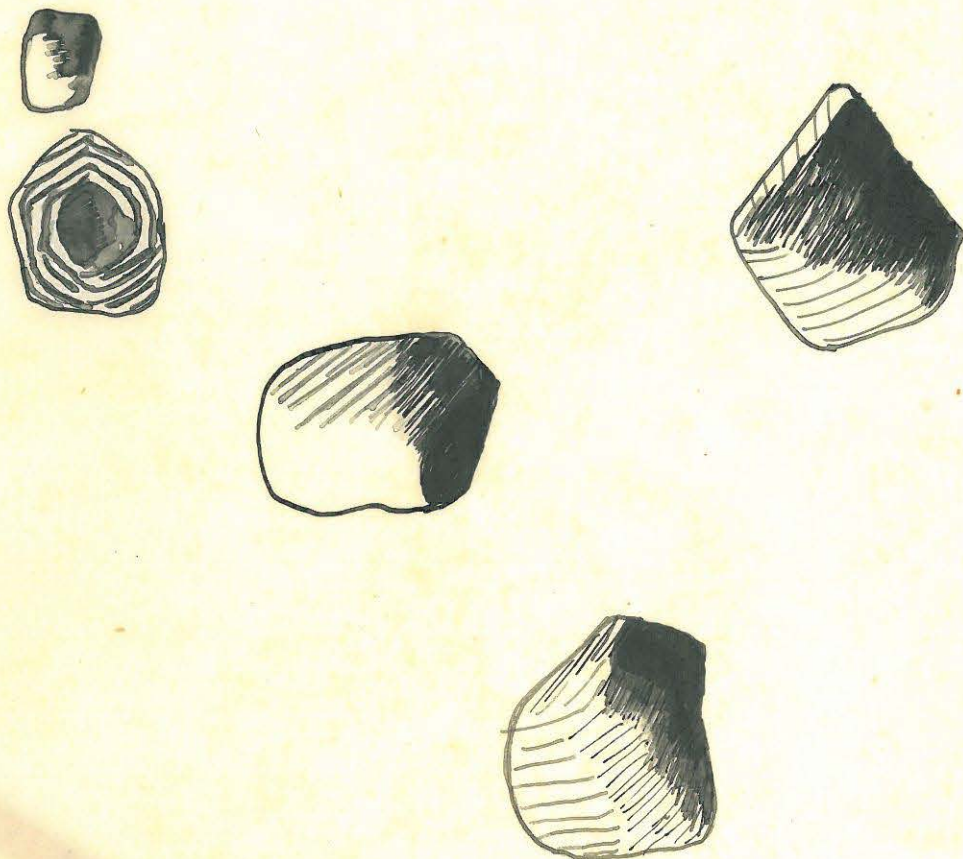
Ks. Killinen, Laitilan muinaisjäännökset, Varsinais-Suomen historia II Harva.



⊘: poltettua luuta  
// noki maata

Palttila, kartano, mj. 249  
1:25 (ent. numero 214)

Laitilan Kunt. muin. järn. 1955

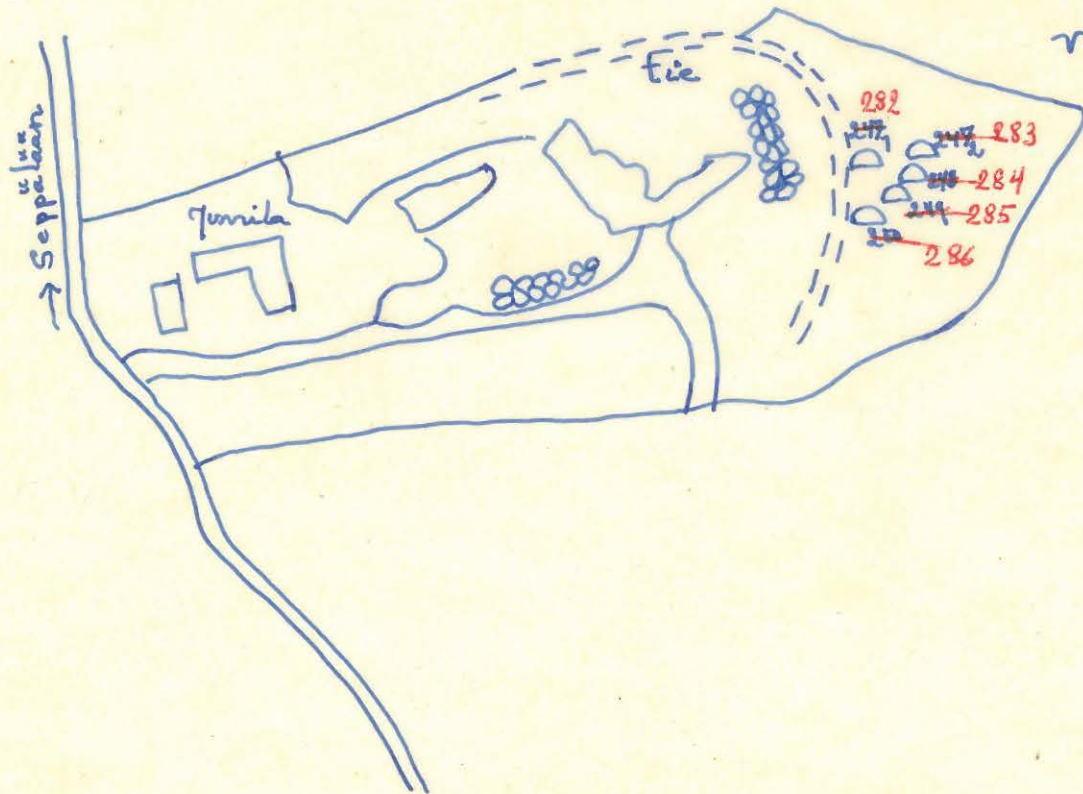


Vahantausta  
Ollila  
1:2

Laitilan kiint. muin  
jään. 1955


→ Seppälä Junnila: 4000

Junnilan ilmavalokuvakartan mukaan  
rauniot on pürretty karttaan silmämää-  
räisesti.



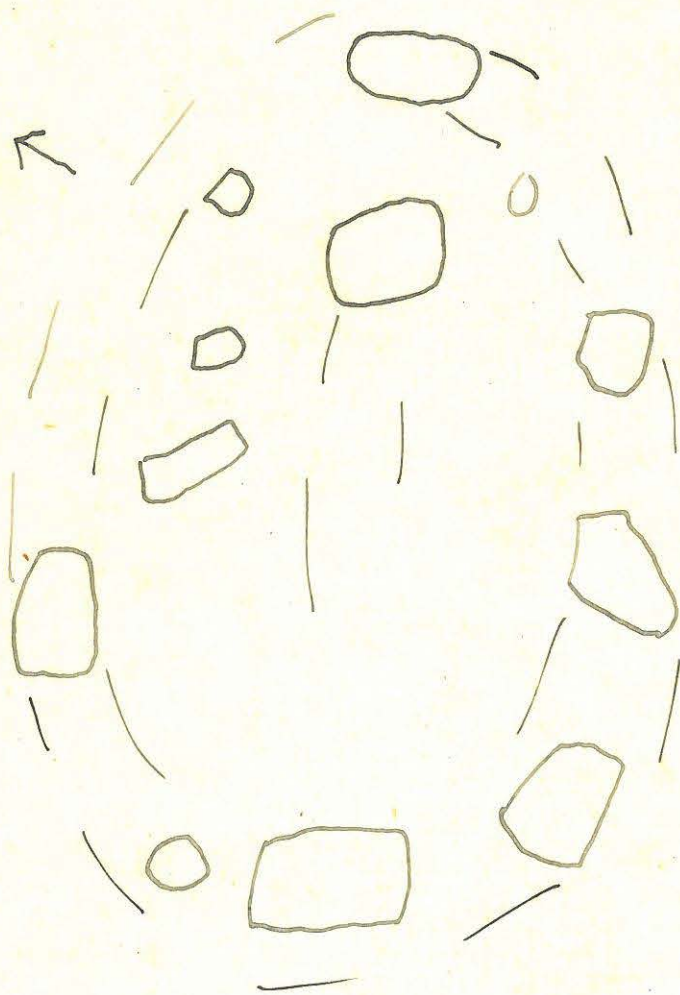
haililan kiinteät muin  
jään 1955

Untamala, Heinikkala, nj. 267 (ent. 22)



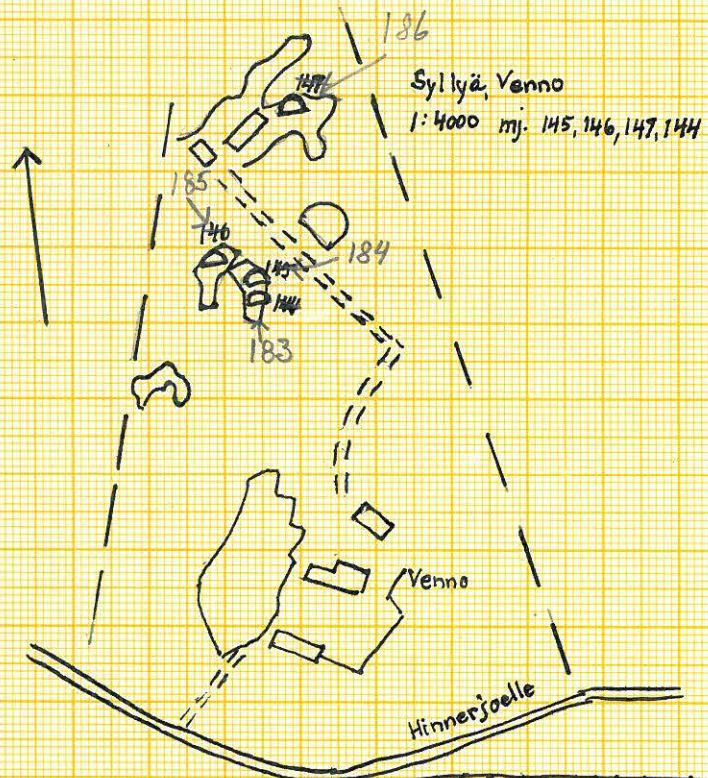
1:50





Untamala, Kylä-Räula  
Mj. 263 1:50


Laitilan kiint. muin. jään  
1958




- x eläimen luuta
- ▣ polt. luunsirua
- ⊙ saviastian pl.
- ⋯ nokea
- /// noensek. kulttuuri maata

1:25 ; (mj. 144 = ent. numero)

MJ 183




Laitilan kiirt mui. jään.  
1955



Mj. tutkittu kartoista 1956.  
 Osittain peltomaa.

Kaukola, Riihimäki  
 Mj 159

Laitilan kiinteät  
 maa- ja metsä-alueet  
 vuorok. joulukuun 1955



Kaukola, Riihimäki

Mj. 160

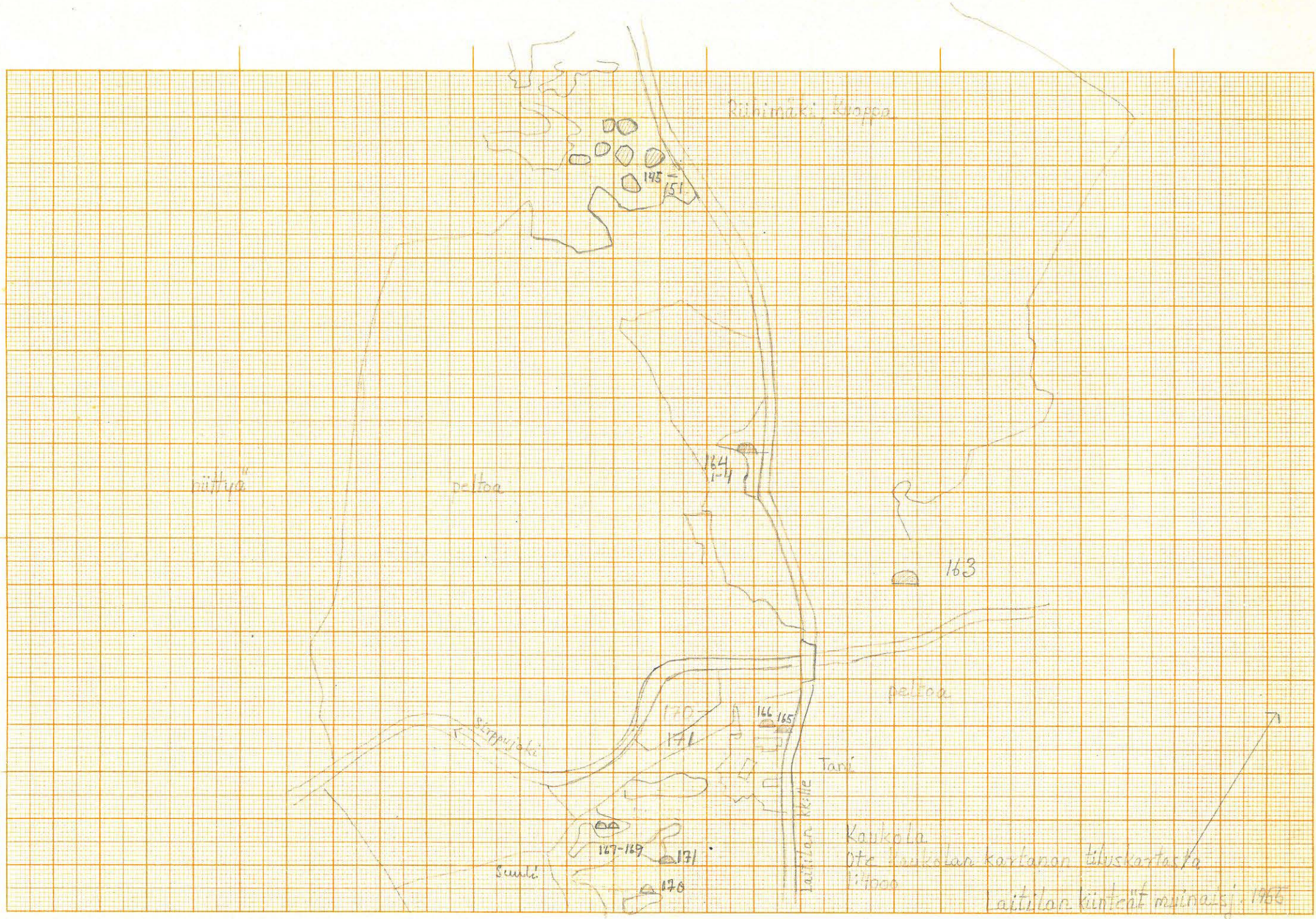
Tutkittu 1956. Isoittautus  
peltoranniksi.

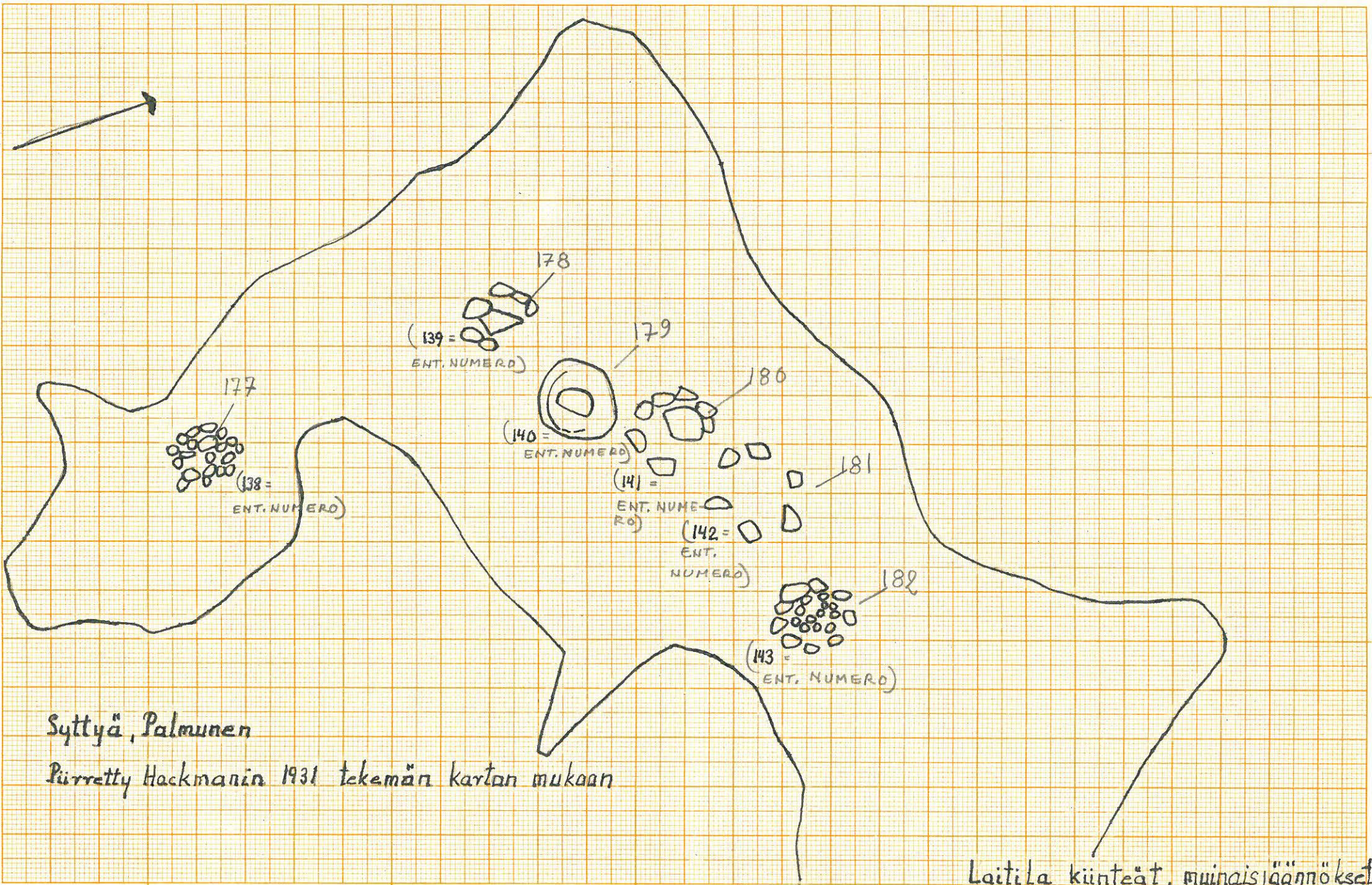
laitilan pitäjän kiint.  
muin. jään. 1955



Kaukola, Riihimäki  
 Kuoppa, käsivarainen karttaluvonnos.

Laatilan kanteat min. jään. 1955.






Syttyä, Palmunen

Pörretty Hackmanin 1931 tekemän kartan mukaan

Laitila künneät, muinaisjännökset  
1955




Piiretty Hackmanin vuonna 1932 tehdyn kartan mukaan

/// = 1955 havaittuja nokialueita

laitila, k. Rukoushuone

laitilan kiint. muin. iätkä 1957






Kodjala Pärkkö

Mj. 207, 1:25

Laitilan kiinteät muin jään. 1955

Hävitetty.

Oy Wulff Ab No 106

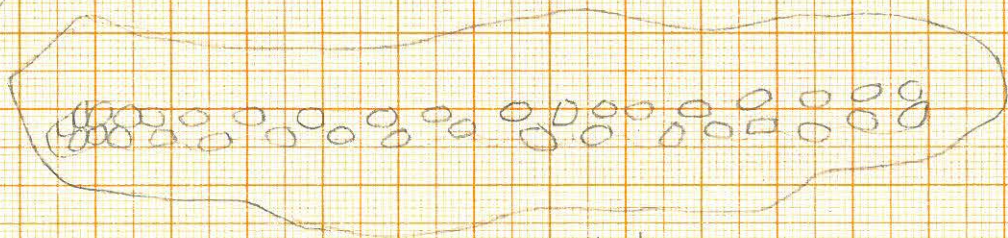



Paltio Notkelma

Mj. 246; 1:25

Laitilan kiinteät muin  
laan 1955.

Junnila



Hartinmaa

Notkelma

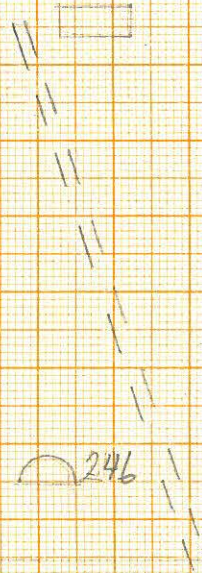
241

2457

Palttilan kl.

Käsivarainen kartta-annos

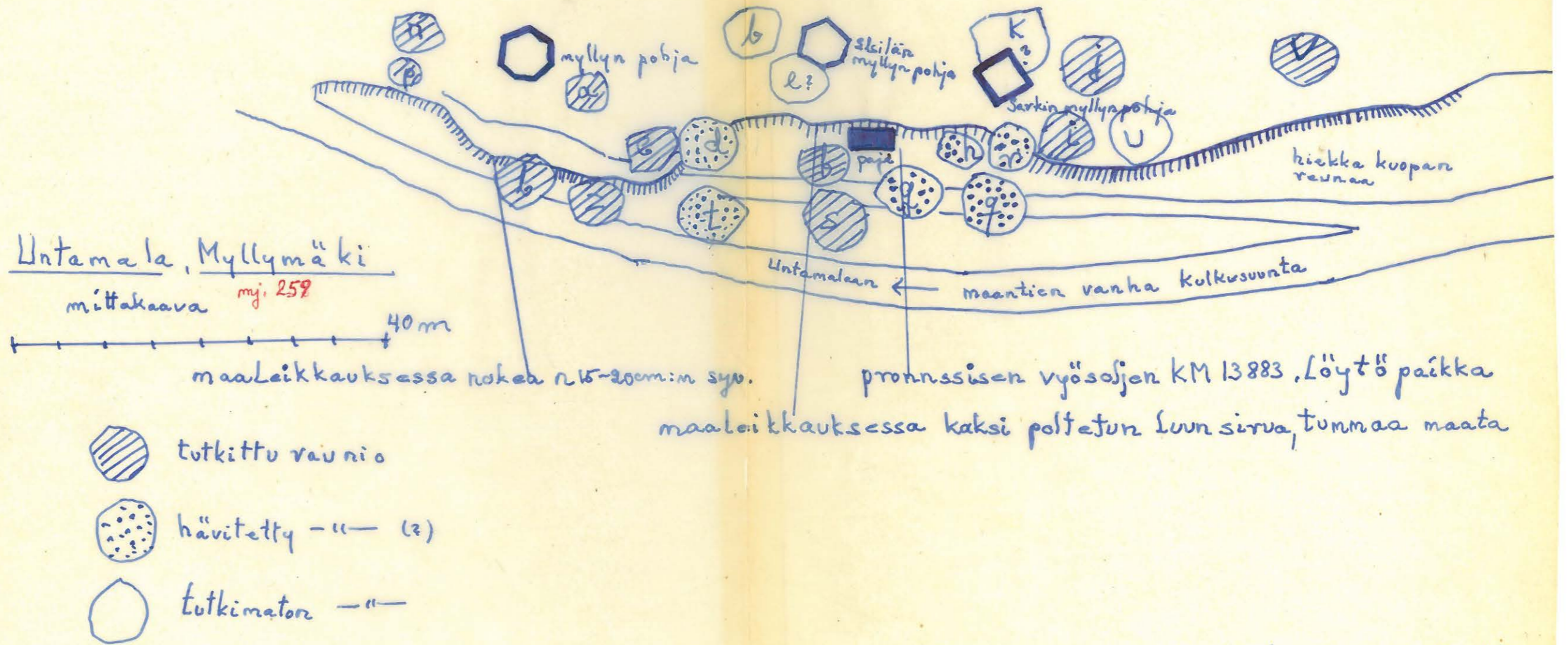
Loitilan kiinteät muin. jään. 1955



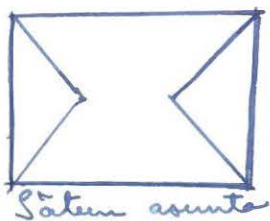

tie Palttilaan



Tehty Yallgrenin 1912 piirtämän kartan mukaan.  
 Lisäykset on piirretty silmävaraisesti, koska maastossa ei ollut luotettavia kiintopisteitä.



Laitilan künteät muinaisjäännökset  
 1955



Laitila 1956

Liesjärvi, m.j. 326

Käsiwarainen karttaluonnos

X reikäkivi

## Johdanto

Kesällä 1956 aikana 6/9-13/9 suoritti allekirjoittanut Laitilan pitäjässä Katinhännän, Pahojoen, Liesjärven ja Koukkelan kylien sekä muutamien eripuolilla pitäjää sijaitsevien pronssikauden ja rautakauden kiinteiden muinaisjäännösten luetteloinnin Muinaistieteellisen toimikunnan toimesta. Muulta osalta pitäjä oli luetteloitu jo 1955.

Seuraavassa on noudatettu samoja menettelytapoja kuin aikaisemmassa työskentelyvaiheessa. Kiinteiden muinaisjäännösten numerointia on jatkettu siitä, mihin viime kesänä on päätytty.

Helsingissä 14/12 1956

Anna-Liisa Hirviluoto.

## S i s ä l l y s

I	Kivikautiset asuinpaikat	siv.	1.
II	Kivikautiset irtolöydöt	"	3.
III	Hiidenkiukaat	"	7.
IV	Rautakautiset irtolöydöt	"	15.
V	Bautakivet	"	15.
VI	Ajaltaan epämääräiset kiinteät muinaisjäännökset	"	18.

I K i v i k a u t i s e t a s u i n p a i k a t .

Katinhätä, Kaunisnummi.

Omist. mv. Otto Ettala, os. Laitila Katinhätä.

N:o 328 100 00 4627

Karttal. Iab, IIe, IIIb.

Paikan sijainti.

Ettalan talosta n. 2 km Ytöön päin poikkeaa maantieltä etelään kärryatie, jota kuljetaan n. 0,8 km. jolloin saavutaan Kaunisnummen metsässä sijaitsevalle hiekkakuopalle.

Maaston kuvaus:

Kaunisnummi on korkean kallion eteläistä rinnettä, jossa on muutaman metrin vahvuinen sorakerrostuma. Sen alapuolella aukeaa vetinen suo, jonkin verran alemmalla tasolla. Paikalla kasvaa havupuuta.

Mj:n kuvaus:

Kyseessä on sorakuoppa, josta on ajettu hiekkaa jo viimevuosisadan alusta lähtien. Tällöin löydettiin maasta seuraavat esineet kivihioin, kivi kirves ja kivitaltta. Nykyään on kuoppa n. 80 + 25 metriä suuri. Maan omistaja ei ole havainnut paikalla mitään erikoista. Kuopan seinämissä sekä paikalle tehdyissä koekuopissa ei ollut nähtävissä mitään asuinpaikkaan viittaavaa. Maantieteellisesti Kaunisnummi soveltuisi kuitenkin asuinpaikaksi. Myös eri aikoina tehdyt muinaislöydöt puoltaisivat tätä olettamusta. Paikalta tehdyt löydöt on luetteloitu seuraavasti: KM 3152; 1-2; 3865:6.

N:o 329

Karttal. I, IIe, IIIc.

Pahojoki, Sjöros

Omist. Vihtori Vuorela, os. Laitila Suovieri.



Mj:n sijainti:

Nukirahkasta Pahojokeen virtaavasta ojasta n. 500 m. pohjoisluoteeseen, Hyvä Sulajärveen virtaavan Pahojoen itäpuolella. Sjöroosin tilan eteläpuolella olevassa puutarhassa.

Maanton kuvaus:

Suovierin ojaan viettävää loivaa mäkeä, hiekkapohjaista puutarhamataa.

Mj:n kuvaus:

Kyseessä on viljelty puutarhamataa, josta on löydetty kourutaltoa (12814) mv. Vuorela kertoi edelleen löytäneensä maan sisästä puutarhasta ja talon perustuksista kivirinkejä, joiden sisällä oli nokea sekä saviastian paloja. Koska paikalla oli viljeltyä maata, ei siihen voitu tehdä koekaivausta. Mikäli löytäjän antamat tiedot pitävät paikkansa, saattaa paikalla olla kivikautinen asuinpaikka. Maastosuhteiltaan alue soveltuisi sellaiseksi.

N:o 330 (ent. numero 326). 1071 07 0083

Karttal. I, peruskartanneljännes 1133 05 B

Valok.43.

Liesjärvi, Löytty, Majamaansaari II

Omist. Mikko Jaakkola (Löytty) sekä Voitto Säde (Majamaansaari II)

Paikan sijainti:

N. 1/2 km. Honkilahdelta Liesjärvelle tulevasta maantiestä etelään, Säteen talon itäpuolella ja osoittain Säteen talon piha-alueella.

Maaston kuvaus:

Kallioisen mäen lounaisrinteessä, loivasti länteen-lounaaseen viettävää mäkeä, jossa on metrin vahvuinen sora-alue. Paikan alapuolella on vetinen suomaa.

Mj:n kuvaus:

Kyseessä on 4 aarin suuruinen hiekkakuoppa, jonka seinämästä allekirjoittanut löysi kivi-iskoksen ja kvartsipalan 30 cm:n syvyydestä (KM 14078).

Hiekkakuopasta jonkin verran alemmaa Voitto Säteen talon takana olevasta pellosta löydettiin 1942 reikäkivi (KM 13804). Saman talon edessä olevasta portinpielestä on tavattu kuvauksesta päätellen kivitaltta, joka on joutunut hukkateille. Hiekkakuopan seinämässä en havainnut mitään asuinpaikkaan viittavaa muodostumaa, lukuunottamatta punasta 30 cm:n vahvuista kerrostumaa 40-60 cm:n syvyydessä, joka voisi olla poltettua maata, joskin se allekirjoittaneesta vaikutti paremminkin rautapitoiselta hiekkakerrostumalta.

## II K i v i k a u t i s e t i r t o l ö y d ö t

1000 5808 Katinhätä, Nummela, kourutaltoa, KM 10936.

Karttal. IIe; Ia-b; III b.

Esineen on löytänyt Martti Aatos, Albert Viljanen omistamansa Nummelan talon. Lammi-nimisestä suoniitystä. Paikka sijaitsee n. km Iso-Sulajärvestä länteen. Pelto on aikaisemmin ollut suo- maata. Nykyään paikalla kasvaa kauraa.

1000 5655 Katinhätä, Uusitalo, poikkitaltoa, KM 12804.

Karttal. IIe; Ia-b; IIIb.

Esineen löysi syyskuun lopulla 1949 Mirja Viljanen Viljo Heimon omistamalta Uudentalon maalta Fihlajaperkon pellosta 10 cm:n syvyydestä, ruokamullasta. Paikka on Uudestatalosta n. 150 m koilliseen jokseenkin alavaa maastoa, joka tuskin koskaan on voinut olla asuinpaikkana. Pellossa on ruokamullan alla savea. Paikasta runsas km itään virtaa Pahojoki Hyvä Sulajärveen.

Katinhätä, Vierumäki, KM 11105 kivihioin. 1000 n 5671

Esine on löydetty Vierumäen talon pellosta 1938. Löytö saapui Kansallismuseoon August Laineen välityksellä.

Paikka on korkea, hiekkaista mäkeä, Haaljärveen laskevan ojan pohjoispuolella, mäen eteläistä rinnettä.

Katinhätä, Sepän talo, kaksi nelisivuista kivikirvestä, KM 9369:1-2.

Esine on löytynyt Sepän talon perustuksista kellaria kaivettaessa. Löytö saapui Kansallismuseoon 1931 asijoitsija August Laineen välityksellä. Paikka on korkea, soraista mäkeä, Haaljärveen laskevan ojan pohjoispuolella.

Katinhätä, Ali-Mattila, vasarakirves, 2111:4

Esine on löydetty Ali-Mattilan maalta (?) 1850. Ei muita löytötietoja.

Nästilä, reikäkivi, KM 10125:4

Esine löytyi Laitilan Nästilästä, Kyläjärvestä Lamminjärveen laskevaa ojaa kaivettaessa, Kyläjärven ja Lamminjärven väliltä, kylätiesillan luoteispuolelta, soramaasta.

Katinhätä, Tapaninmaa, reikäkivi, KM 10126:2

Saapunut museoon 1935. Muita löytötietoja ei esineestä tiedetä.

Pahojoki, Suovieri, reikäkivi, KM 13854.

Karttal. IIb; Ia-b.

Esine löytyi kauan aikaa sitten Olga ja Lahja Saarnion omistaman tilan puutarhasta. Perusmaa on kallioista moromäkeä. Löytäjän kertoman mukaan olisi löytöpaikalla ollut nokista kiveystä maan sisässä. Maapohja ei kuitenkaan puolla olettamusta, että siellä olisi ollut asuinpaikka. Alue sijaitsee Pahojoen itäpuolella.

Liesjärvi, Rauman Museo, kivikirves, 2825.

Esine on löydetty Majamaan tilan maalta, nykyään kuivatun liesjärven rantapellon ojaa kaivettaessa 1934. Löytäjä mv. Raittinen

1000 n  
5574

ei asu nykyään paikkakunnalla.

Liesjärvi, kivikirves, Rauman Museo 2830.

Esine on löydetty Pahojoen tilalta, Liesjärven rantatöyrään työmaalta. Muita löytötietoja ei ole saatavissa. Luovuttaja V. Lintovaara.

Liesjärvi, Maljamaansaari, kivitaltta, ei tallessa.

Karttal. IIf; Ia-b.

Mv. Jaakkolan kertoman mukaan löytyi Maljamaansaaren tilalta (omist. Tammisto), päärakennuksesta n. 100 m itään Liesjärveen laskevasta ojasta 50 m. itään, suulin luota tasatalta 1950, kertojan arvelun mukaan peltotöissä. Tilan omistaja oli matkoilla, joten en voinut tarkistaa tiedon paikkansa pitävyyttä.

Kaivola, Heikkilä, KM 3865:5, tasatalta.

Esine on löydetty Heikkilän talon maalta. Kansallismuseoon löytö on saapunut 1900. Muita löytötietoja ei ole olemassa.

Kaivola, Uudenkaupungin Museo, 2-3, kaksi kiviesinettä.

Esineet on löytänyt talollinen Arvela. Kansallismuseoon löydöt ovat saapuneet. Muita löytötietoja ei ole olemassa.

Paikkakuntalaisten kertoman mukaan on Kaivolain kansakoululla ollut säilytettävänä useita kiviesineitä. Asianomainen opettaja (vasta paikkakunnalle muuttanut) ei kuitenkaan tiennyt mitään mainituista löydöistä.

lähellä Sjöroosin taloa.

Pahojoki, Suovieri, reikäkivi, KM 13855.

Esine on löytynyt Kauko Saarnion omistaman puutarhan ruokamullasta. Paikka sijaitsee mäen itäreunalla, päärakennuksen itäpuolella. Maapohja ruokamullan alla nähtävästi kalliota.

Pahojoki, kivitaltta, KM 1195:56

Esineen on löytänyt talollinen Vieno Valdemar 1922 peltoa peratesaan. Löytöpaikka on 50 sylvä asuinrakennuksesta etelään. Muita löytötietoja ei ole.

1400 m 5.559

Pahojoki, Isotalo, kivitaltta, Rauman Museo, 2434.

Esine löytyi Hevosenhaka nimisestä maasta 1932 savea nostettaessa n. 10 cm:n syvyydestä. Löytöpaikka on n. 100 m:n päässä jokirannasta, alavaa maastoa, entistä joenrantaa tai sen pohjaa.

Löytäjä oli Oskar Isotalo.

Pahojoki, Isojärvi, Kaukola, kaksi kivitaltta, HM 1195:54,53

Karttal. IIe; Ia-b.

Esineet on löytänyt Yrjö Kaukola Isojärven lounaispuolella olevasta pellostä.

Löytäjä ei ole ollut enää tavattavissa, joten esineiden tarkkaa löytöpaikkaa ei tiedetä. Kaukolan Isonjärven rannalla olevat pellot erittäin alavia paikkoja, jotka aikoinaan ovat varmasti olleet veden vallassa. Kyseessä on siis irtolöytö.

Liesjärvi, Rauman Museo, 2513, kivitaltta.

Esineen on löytänyt Saari Liesjärven vanhasta pellostä 1932.

Muita löytötietoja ei ole.

Liesjärvi, Rauman Museo, 2515, reikäkivi.

Esine on löydetty 1932 vanhasta santakuopasta 15 cm:n syvyydestä. Mahdollisesti on kyseessä sama santakuoppa kuin mj:n 326 kohdalla

Ytö, Vuorinen, reikäkivi, Laitilan kirkonkylän kansakoulu.

Karttal. IIe; Ia-b.

Esineen on löytänyt Oskari Rantanen 1953 Uusimaa nimisestä pellostä, ojan penkkaa levitettäessä. Paikka sijaitsee 225 m. itäkoilliseen päärakennuksesta. Maaperä on hiekkaista, heikosti länteen viettävää rinnettä. Paikasta 1 km pohjoiseen sijaitsee Hepojärvi. Ks. valokuvaliite 43.

Laitila, Valko, Kyläpuhju, reikäkivi. KM 13960.

Esine on löydetty Niitynvainion pellostä 1925. Allekirjoittanut ei ole käynyt paikalla.

Laitila Nästi. KM 14079, reikäkivi

Esine on löydetty jostain Pehtjärven rantamilta. Allekirjoittanut sai löydön Nästin kansakoulun opettajalta.

III H i i d e n k i u k a a t

N:o 331 (ent. n:o 327)

1070 00 5555

Karttal. I, IIId, IIIb.

113302

Kusni Nummenmäki, Sonkki.

Omist. mv. Toivo Sonkki, os. Laitila, Kusni.

Mj:n sijainti:

Sonkin talosta runsas km. Ytöön, tien oikealla puolella (siitä n. 10 m. oikealle) Nummenmäen pohjoisrinteessä.

Maaston kuvaus:

Pohjoiseen heikosti viettävää kalliota, paljasta mäkeä.

Mj:n kuvaus:

Täysin hävitetty muinaisjäännöksen pohja. Koko 5 + 5 m. Reunoja kehystää ringissä isoja kiviä. Keskellä silmäkivi. Edellisen vieressä oli ollut toinen raunio, joka on täydellisesti tuhottu. Mv. Vieno Arvio kertoi nähneensä lapsena rauniot vielä hyvässä kunnossa, mutta ei tiennyt kertoa, miten muinaisjäännökset ovat joutuneet hävityksen kohteeksi. Maanomistaja ei ollut tietoinen edes raunioiden olemassaolosta. Ks. Schvindt, Laitilan pitäjän kiinteät muinaisjäännökset 1897.

N:o 332 (ent. numero 328)

1070 00 5556

Karttal. I, IIId, IIIb.

113307

Valok. 44

Kusni

Omist. hra Sinisalo, os. Laitila kk.

Mj:n sijainti

Kuljetaan Kusnista Ytöön menevää maantietä runsas kilometri, jonka jälkeen käännytään kärrytietä itään ja kuljetaan sitä

vajaa km., jonka jälkeen tieltä mäkeä ylöspäin n. 20 m.

Maasto:

Kallioisen laakean mäen lakea. Mäntypuuta ja kanervaa kasvavaa seutua.

Mj:n kuvaus:

Suureksi osaksi tuhottu raunio. Keskusta kokonaan avattu. Reunoja kiertää isot maakivet, keskellä pienempää kiveystä, sekä iso arkun paasi. Maanomistaja ei tiennyt mitään koko mj:n olemassaolosta.

N:o 333 (ent. n:o 329)

1570 000079

Karttal. I, peruskartanneljännes 1133 02 C

Valok. 1.44.

Kk. Kirkenvuoren palo.

Laitilan seurakunta.

Sijainti:

Kusnista n. 2 km. itään, Honkisen talon itäpuolella olevan (siitä vajaa 1 km. etelään), pohjoiseteläsuuntaan kulkevan harjun keskikohdalla.

Maasto:

Kalliopohjaista vuorta, jonka länsipuolella on suoalue, kallion seinämät laskevat melko jyrkkinä tähän ilmansuuntaan. Raunio on pienessä kallion vajoamassa.

Mj:n kuvaus:

Pyöreistä kivistä ladottu raunio. Hajoitettu, keskellä on suuri syvennys, jossa on hiekkakivi laa'an palasia. Kivet ovat melko pienikokoisia. Koko on 9,70 x 5 m.

N:o 334-335 (ent. n:ro 330,331) 1000 00 064

Karttal. I, peruskartanneljännes 1132 02 B

Valok.1. 4.

Valko, Takasuon niitty, Jurttila.

Omist. mv. Artturi Jurttila, os. Latila Valko.

Sijainti:

Valkosta patoon vievästä tiestä n. 1 km. itään Haapasen talosta runsas 1 km. koilliseen, Hinnasjoen länsirannalla olevan metsäisen niemekkeen keskellä. Joesta vajaa sata m. länsilounaaseen.

Maasto:

Kalliopohjaisen loivan mäen lakea, jonka koillis-itä- ja eteläpuolella on alavaa niittyä. Paikalla kasvaa havumetsää ja lehtipuuta.

Mj:n kuvaus:

Raunio 1. Pyöreistä kivistä tehty raunio. Kokonainen. Keskellä pyöreä syvennys. Reunoissa paikotellen isompaa kiveystä. Koko on 8,30 x 7,40 cm.

Raunio 2. Edellisestä n.50 m. länteen. Vähäinen rauniopohja. Pyöreistä kivistä ladottu. Halkaisija on 6-7 m.

N:o 336 (ent. n:ro 232) 1000 00 9630

Karttal. I, peruskartanneljännes 1131 12 A

Kaukola, Lintula.

Omist. Taisto Rautvainio, os. Laitila Kaukola Lintula.

Sijainti:

Talosta n. 30 m. pohjois-koilliseen, Raumalle vievän tien oikealla puolella.

Maasto:

Tasaista kivikkomäkeä. Maaperä ei vaikuta kalliopohjalta.



Mj:n kuvaus:

Raunion pohja. Litteitä kiviä vieri vieressä. Kivien välissä hiekkakivi laa'an palasia. Koko on 6,50 x 7,30 m. Mv. Rautvainio kertoi hävittäneensä paikalta komean hiidenkiukaan rakentaessaan paikalle uutta taloa. Vaikutti siltä, kuin mj:n hävittäjä olisi tehnyt työnsä ymmärtämättömyydessään.

N:o 337 (ent. n:ro 333) 1070 00 4630

Karttal. I, peruskartanneljännes 11 31 12 A

Kaukola, Lintula.

Omist. Taisto Rautvainio, os. Laitila Kaukola, Lintula.

Sijainti:

Rautvainion talosta n. 100 m. koilliseen.

Maasto:

Koivikkometsää, maapohja hiekkaa.

Mj:n kuvaus:

Raunio 1. Halk. 3 m. Voi olla peltorauniokin. Tiivis latomus. Ladottu pyöreistä kivistä.

Raunio 2. Edellämainitusta 100 m. koilliseen. Pieni, maatonut raunio. Mahdollinen hiidenkiuas.

Raunio 3.

Edellämainitun raunion vieressä, nykyisen talon paikalla on ollut raunio, joka rakennustöissä on myöskin hävitetty. Ks. Schvindt, Laitilan pitäjän kiinteät muinaisjäännökset 1896.

N:o 338 (ent. n:ro 334) 1070 00 114

Karttal. I, peruskartanneljännes 1131 11 B

Untamala, Sonkki-Arvola.

Sijainti:

Ison Lahnajärven ja Raumalle vievän maantien välillä.

Maantiestä n. 30-40 m. järvelle päin.

Kalliopohjaisen mäen lakea. Havupuuta kasvavaa.

Mj:n kuvaus:

Täysin maatunut raunion pohja. Isohkoja kiviä raunion ympärillä.

Keskellä heikko vajoama. Koko on 6 + 8 m. Ks. Schvindt, Laitilan kiinteät muinaisjäännökset 1886.

N:o 339 (ent. n:ro 335) 100 0 0180

Karttal. I, II d, IIIb. Karttaliite 1131 11 C.

Syttyä-Palmunen, Kotomäki

Omist. mv. Palmunen, os. Laitila, Syttyä.

Sijainti:

Syttyältä Malkoon menevän tien oikealla puolella, siitä n. 75 - 100 m. etelään.

Maasto:

Kallioisen mäen itärinnettä, havupuuta kasvavaa maastoa.

Mj:n kuvaus:

Turpeen peittämä isoista kivistä ladottu raunio, melko lailla laonnut. Koko on 6,30 + 8 m. Raunio on osittain ladottu suunnatoman isoista kivilohkareista. Mahdollinen hiidenkiuas. Schvindt mainitsee inventointikertomuksessaan 1896, että Palmusen Ijäspetäjänmäellä olisi hiidenkiuas. Palmusen vanhan isännän kertoman mukaan ei mainitulla paikalla kuitenkaan koskaan ole ollut sellaista muinaisjäännöstä. Mahdollisesti Schvindt onkin tarkoittanut edellämainittua rauniota kirjoittaessaan Ijäspetäjämäen hiidenkiukaasta.

N:o 340 (ent. n:ro 336) 100 0 0180

Karttal. I, peruskartanneljännes 1131 11 C

Valok.1. 45.

Syttyä, Palmunen, Tahtoma.

Omist. mv. Palmunen, os. Laitila Syttyä.

Sijainti:

Edellämainitusta rauniosta n. 75 m. eteläkaakkoon, pellon keskellä.

Maasto:

Pellon keskellä kohoava kivinen saareke, jonka päällä kasvaa havupuita.

Mj:n kuvaus:

Pyöreistä kivistä ladottu, turpeen peittämä raunio, jonka kaakoisreunalla on kaivantto. Osittain selvää reunakiveystä. Keskellä vajoama. Koko on 10,6 + 9 m. Mj. vaikuttaa paremminkin rautakautiselta kumpuhaudalta kuin hiidenkiukaalta.

Mj. 341

1000 n 5550

Karttal. I, II g, III b.

Valok.1.

Nästi Päärnävare.

Omist. mv. os. Laitila, Nästi.

Sijainti:

Laitilasta Turkuun menevän maantien oikealla puolella, siitä muutama metri ylöspäin, Laitilan ja Mynämäen rajalla.

Maasto:

Kalliopohjaisen, loivarinteisen mäen lakea. Paikalla kasvaa havupuuta.

Mj:n kuvaus:

Mikäli kyseessä on hiidenkiuas, on se ladottu ns. pirunpeltoon, jossa n. 50 + 40 m. laajalla alalla pientä mukulakiveä. Tarun mukaan on paikalle haudattu sotapäällikkö. (kert. Leino Katinhännän kylästä).

Schvindt mainitsee 19896 tekemässään inventointikertomuksessa, että Kaukolan kartanon Niitynvainion niityssä oli hiidenkiuas. Tilan vuokraaja (Kaukolan kartano kuuluu kunnalle) ei tiennyt mitään edellämäinitun muinaisjäännöksen sijainnista.

Edelleen Schvindtin tietojen mukaan Koukkelan kylän maalla runsaasti hiidenkiukaita. Myöskään näistä muinaisjäännöksistä minun ei ole onnistunut saada mitään tietoa.

Edelläminittujen lisäksi pitäisi Schvindtin antamien tietojen mukaan olla rauniota Koviolla Isontalon metsässä ja Valkon kylässä Linnanvuorella. Edellisten sijainnista eivät maanomistajat tienneet mitään, mutta paikkakunnalla oli eräs vanha mies, joka muisti joskus nähneensä ne. Koska kukaan ei osannut opastaa minua paikalle, täytyi muinaisjäännösten tarkastus jättää tällä kerralla. Jälkimmäisiä rauniota ei allekirjoittaneen myöskään onnistunut löytää, mutta jälkeinpäin onopettaja Kaivolalta tullut kirjeitse tietoja Valkon Linnavuorella sijainneista raunioista. Muinaisjäännös sijaitsee Voilampi järven rannalla, Valkojärvestä n. 2 1/2 - 3 km. pohjoiseen, loivarinteisen mäen eteläpuolella. Kyseessä on raunion pohja (?), jossa on punaisia hiekkakivi laakoja. Ks. valokuvaliitettä 47 sekä opettaja Kaivolalta lähettämää kirjettä top. arkistossa.

IV Rautakautiset irtolöydöt.

Koukkela, KM 2534:38, pronssinen rannerengas.

Esine on löytynyt 1884 Koukkelan kylän itäpuolelta maansisästä riihenkatolle maata nostettaessa. Paikkakuntalaisille edellämaittu löytö oli täysin tuntematon.

V Bautakivet.

Laitilan Untamalan kylän harjuilla on muutamia korkeita, pystyjä kiviä, joita melkoisella varmuudella on pidettävä pakana-aikaisina bautakivinä. Kuuluisin näistä hautakivistä on Untamalan kirkon hautausmaalla oleva 3 m. "Kalevan pojan viikatteen tikku", joka arkeologisessa tutkimuksessa on todettu historialliseksi, josta syystä se on jätetty tämän esityksen ulkopuolelle. (Ks. Ella Kivikoski, kaivauskertomus top.ark:ssa). Nämä bautakivet ovat suurin piirtein suorassa rivissä luoteis-kaakkois-suuntaan kulkevien harjujen rinteillä. Seuraavassa muinaisjäännösten luettelointi on aloitettu harjun luoteispäästä.

N:o 342

400 01 0250

Karttal. I, IIa, IIIa.

Valok.1. 45-46.

Untamala, Myllymäki.

Kylän yhteismaata.

Myllymäen harjun luoteispäässä, Seppälän kylään vievän tien oikealla puolella.

Maasto:

Paljaan harjun lakea, puutonta nurmea.

Mj:n kuvaus:

Mj. 1. 10 cm, korkea, ylöspäin suippeneva, harmaa kivi. Maa ympärillä on tasaista nurmea.

Mj. 2. Edellämäinitusta mj:stä 30 m. kaakkoon, 60 cm korkea pyöreäpäinen kivi. Juuresta sen halk. on 70 cm. Maa mj:n ympärillä on tasaista nurmea. KA Europaeus, matkakertomus 1922.

Mj. 343

400 01 0250

Untamala, Myllymäki.

Mj 343

Karttal. I, IIa, IIIa,

Sijainti:

Untamalan Seikon talosta n. 100 m. kaakkoon, Untamalaan vievän maantien vasemmalla puolella.

Maasto:

Myllymäen läntistä lievettä, maantien nurmea kasvavaa reunaa.

Mj:n kuvaus:

Seikon vanhan isännän kertoman mukaan on paikalla ollut kaksi portinpylvästä muistuttavaa hautakiveä vierekkäin. Syksyllä oli Laitilan piirin tiemesteri antanut vierittää kivet pois koska ne haittasivat lumen aurausta. Muinaistieteellisen toimikunnan toimesta on kivet annettu pystyttää ennalleen, kuitenkin siten, että ne on siirretty 0,5 m. alkuperäisestä paikasta pois päin, koska ne muussa tapauksessa olisivat haittana liikenteelle.

N:o 344

400 01 250

Karttal. I, IIa, IIIa.

Valok. 46.

Maasto:

Ks. edellämäinittua numeroa.

Mj:n kuvaus:

Untamalaan vievän maantien vasemmalla puolella Suomisen talosta 40 m. etelä-kaakkoon. 70 cm korkea, pyöreäpäinen kivi, jonka halkaisija juuresta on 80 cm.

Mj. 2. Edellämäinitusta mj:stä 9 m. eteläkaakkoon. Suippopäinen hieman viistossa asennossa oleva pystykivi. Korkeus 50 cm.

Mj. 3. Edellämäinitusta kivistä 6 m. samaan ilmansuuntaan, neliskulmainen pystykivi. Korkeus on 65 cm., leveys 70 cm.

Mj.4. Edellämäinitusta kivistä 14 m. samaan ilmansuuntaan, korkea iso maakivi. Korkeus on 1,10 m ja lev. 70 cm. Mahdollisesti bautakivi.

Edellämäinitusta n. 50 m. etelään pieni pystykivi. Korkeus on 30 cm.

Edellämäinitusta n. 6 m. etelään suippopäinen pystykivi. Korkeus on 70 cm., lev. 60 cm.

Edellämäinitusta rauniosta 2 m. eteläkaakkoon neliskulmainen pystykivi. Korkeus on 60 cm., leveys on 60 + 50 cm.

Edellämäinitusta rauniosta 10 m. etelään iso morokivi. Korkeus 70 cm, pohjan koko on 1 + 0,60 m. Mahdollinen bautakivi.

Edellämäinitusta n. 50 m. etelään pieni pystykivi. Korkeus on 30 cm, leveys on 30 cm.

Edellämäinitusta n. 6 m. etelään suippopäinen pystykivi. Korkeus on 70 cm lev. 60 cm.

Edellämäinitusta rauniosta 2 m. eteläkaakkoon neliskulmainen pystykivi. Korkeus on 60 cm, leveys on 60 + 50 cm.

Edellämainitusta rauniosta 10 m. etelään iso morokivi. Korkeus 70 cm, pohjan koko on 1 + 0,60 cm. Mahdollinen bautakivi. Kaikki edellämainitut muinaisjäännökset allekirjoittanut on luetellut Seikon vanhan isännän antamien tietojen mukaan. Isäntä kertoi että kivet on pystytetty sotapäällikköjen muistoksi. Vanhan tarun mukaan on Utamalan ja Seppälän kylien välillä ollut riitaisuuksia kalavesistä, jotka ovat johtaneet sotiin. Kaikki edellämainitut muinaisjäännökset ovat luonnonkiviä, ja ne ovat aivan tasaisella maalla, joten niitä on vaikea todeta pakana-aikaiseksi bautakiviksi. Mahdollisesti olettaen, että kyseessä on esihistoriallinen muinaisjäännös, on erheellinen.

VI Ajaltaan epämääräiset muinaisjäännökset.

345

*11/10/1907 107 07 5377*

Karttal. I, II d, III b,

Kovero, Kalevanpojanmäki,

Tätälä, Artturi Heinonen, os. Laitila, Kovero.

Sijainti:

Koveron kylästä n. 2 km. länteen, Kusnista valtamaantielle tulevan vanhan tien vasemmalla puolella, kallion laella, valtamaantietä n. 100 m. koilliseen.

Paljasta kalliota, jota reunustavat joka puolelta alavat suomaat.

Mj:n kuvaus:

Laivanmuotoinen latomus pohjois-eteläsuunnassa. 17 m. pitkä ja 4-5 m. leveä. Suureksi osaksi erittäin suurista kivistä koottu. Mahdollisesti esihistoriallinen muinaisjäännös.



19436



Mj. 280. Laitila, Leimäki, Kirkkoski.

19437



Mj. 300. Nästi, Lännistö

19438




Mj. 1. Soukainen, Hällönen.

19439



Mj. 1. Soukainen, Hällönen.

19440



Mj. 2.Soukainen,Hällynen.

19441



Mj. 2.Soukainen,Häl-  
nen.

19442



Mj.5. Vaimaro,Lällä.

19443



Mj. 5 Vaimaro, Lällä.

19444



Mj. 7 Vaimaro, Lällä.

19445



Mj. 7 Vaimaro, Lällä.

19446



Mj. 8 Vaimaro, Lällä.

19447



Mj.8 Vaimaro, Lällä.

19448



Mj. 9 Vaimaro, Lällä.

19449



Mj. 10 Vaimaro, Lalla

19450



Mj. 10 Vaimaro, Lalla.

19451



Mj. 11 Vaimaro  
Kivisillanmäki.

19452



Mj. 12 Vaimaro, Vehman  
saari.

19453



Mj. 19 Perhonmäki.

19454



Mj.14 Vaimaro, Petesaaren metsä.

19455



Mj. 14 Vaimaro, Petesaaren metsä

19456



Mj. 15 Vaimaro, Petesaaren metsä.

19457



Mj.16 Vaimaro, Amerikanmaa.

19458



Mj. 19 Vaimaro, Perhonmäki.

19459



Mj. 13<sub>2</sub> Vaimaro, Laivolan perikunta.

19460



Mj. 13<sub>1</sub> Vaimaro, Laivolan perikunta.

19461



Mj. 13<sub>2</sub> Vaimaro, Laivolan perik.

19462




20<sub>1a</sub> Vaimaro, Sunikedonmäki.

19463



20<sub>1a</sub> Vaimaro, Sunikedonmäki.

19464



Mj. 20<sub>1a</sub> Vaimaro, Sunikedonmäki.

19465



20<sub>1b</sub> Vaimaro, Sunikedonmäki.

19466



Mj. 21 Vaimaro, Ranta-Pere.

19467



i. 22<sub>1</sub> Vaimaro, Ala-Uotila.

19468



i. 22<sub>1</sub> Vaimaro, Ala-Uotila

19469



i. 22<sub>2</sub> Vaimaro, Ala-Uotila.

19470



j. 23 Vaimaro Yli-Uotila.

19471



j. 24<sub>2</sub> Vaimaro, Hiltiönjärvi.




19472



Mj. 24<sub>2</sub> Vaimaro, Yli-Uotila.

19473




1. 24<sub>2</sub> Vaimaro, Hiltiönjärvi

19474



1. 24<sub>1</sub> Vaimaro Hiltiönjärvi

19475



1. 24<sub>1</sub> Vaimaro, Hiltiönjärvi

Valokl.10

19476



24<sub>1</sub> Vaimaro, Hiltiönjärvi

19477



24<sub>1</sub> Vaimaro, Hiltiönjärvi

19478



25 Vaimaro, Yli-Kaila.

19479



Mj. 27<sub>1</sub> Valko, Yli-Sunila

19480



19481



Mj. 27<sub>2</sub> Valko, Yli-Sunila

19482



Mj. 28 Valko, Yli-Äijälä.

19483



Mj. 28 Valko, Yli-Äijälä.

19484



Mj. 28 Valko, Yli-Äijälä.

19485



Mj. 19 Vaimaro, Perhonmäki.

19486



Mj. 19 Vaimaro, Perhonmäki.

19487




Mj. 28, Valko, Yli-Äijälä.

19498



Mj,29 Valko, Pietilä

19489



Mj. 29 Valko Pieti-  
lä.

19490



Mj. 32 Valko Yli-Suni-  
la.

19491



Mj. 34 Valko, Vainio-  
puhju.

19492



Mj. 50 Soukainen, Niit-  
tyvainio, Tuominen.

19493



Mj. 50 Soukainen, Niit-  
tyvainio, Tuominen,

19494



Mj. 51 Valko-Ky-  
läpuhju.

19495



Mj. 60 Pato, Uusi-Miko-  
la.

Valokl. 14.

19496



Mj. 52 Soukainen.Kivelä.

19497



Mj. 53 Soukainen.Härjänmäki.

19488



Mj. 61 Pato, Hakula

19499



Mj. 257 Untamala, Sonk-  
ki.

19500



Mj. 62 Pato, Hakula.

19501



Mj. 63 Pato, Hakula.

13502



Mj. 64 Pato, Hakula

13503



Mj. 67 Pato, Hiittenvuori

Mj. 68 Pato, Hiittenvuori.

13504





19505



Mj.71 Pato, Vähämetsän lohko.

19506



Mj. 72 Suontaka Käresaari

19507



Mj. 72 Suontaka, Käresaari.

19508



Mj. 74 Malvon takametsä, Varemäki.

19509



Mj.76 Sillantaka

19510



Mj. 77, Kaukola, Tala.

19511



Mj. 81 Malko, Sälläasvuori

19512




Mj. 79 Malko Ylöjen-  
metsä.

19513



Mj.83 Malko, Perävainio

19514



Mj. 86 Malko, Perävainio.

19515




Mj. 89, Kaariainen, Korvenla.  
on vainion tausta.

19516



Mj. 91 Kaariainen, Pietilä

19517



Mj. 91 Kaariainen, Pietilä

19518<sup>1</sup>



Mj. 91 Kaariainen, Pietilä

19518<sup>2</sup>



Mj. 92 Kaariainen, Uusitalo

19519



95 Soukainen, Penkavuori

19520



155 Torre, Muurionmäki.

19521




154 Torre, Seikola

19522



251 Seppälä, Nilvonkallio

19523<sup>1</sup>



251 Seppälä, Nilvonkallio

19523<sup>2</sup>



252 Seppälä, Nilvonkallio

Valokl.21.

19524



Mj. 259 Kusni, Kuususto

19525



Mj. 261 Kusni, Sora

19526



Mj. 264 Kk. Kirstilä

19527



Mj. 265 Sorola, Isotalo

19528



Mj. 273-274 Kodjalan takametsä.



Mj.276 Iso-Pehtsalo  
Oksanen.  
19529



Mj.277 Iso-Pehtsalo,  
Jalonen.  
19530



Mj. 278 Iso-Pehtsalo  
Jalonen  
19531



Mj. 35 Soukainen, kan-  
sakoulu.  
19539

19533



Mj. 37 Soukainen, Kansakoulu.

19534



Mj. 36 Soukainen, Kansakoulu.

19535



Mj. 38<sub>1</sub> Soukainen, Haapala.

19536



Mj. 38<sub>1</sub> Soukainen, Haapala.

19537



Mj. 38<sub>2</sub> Soukainen,  
Haapala.


19538



Mj. 38<sub>2</sub> Soukainen,  
Haapala.



19539



Mj.40 Soukainen, Haapala.

19540



Mj. 39-40 Soukainen, Haapala.

19541



Mj. 39 Soukainen, Haapala

19542



Mj. 41 Soukainen, Haapa-  
la.

19543



Mj. 41 Soukainen, Haa-  
pala.

19544



Mj. 38 Soukainen, Haa-  
pala.

19545



Mj. 35 Soukainen, kansakoulu.

19546



Mj. 40 Soukainen, Haapala.

19547



Mj. 39 Soukainen, Haapala.

19548



Mj. 44 Soukainen, Mikola

19549



Mj. 46 Soukainen, Rantamäki.

19550



Mj. 46 Soukainen, Rantamäki.

19551



Mj. 97 Valko, Yli-Sunila.

19552



Mj. 100 Soukainen, Klemola.

19553



Mj 113 Kaukola, Riihimäki.

19554



Mj. 116-117, Kaukola, Riihimäki.

19555



Mj. 135, Kaukola, Riihimäki.

19556



Mj. 113-115 Kaukola, Riihimäki.

19557



Mj. 119 Kaukola, Riihimäki.

19558



Mj. 127 Kaukola, Tani.



Valkojärveen laskevan Sirppujoen suistomaata. Taustalla 127-133.

19560



Mj 144-147, Syttyä, Venno.

19567



Mj. 144, Syttyä, Venno.

19562



Mj. 148 kk. Rukous-  
huone.

19563



Mj. 158 Kodjala, Kur-  
kistenmäki.

19564



Mj. 159 Kodjala, Lal-  
la

19565



Mj. 163 Kodjala, Ris-  
tenkömpä.

19566



Mj. 173 Kodjala, Pärkkö

19567



Mj. 171 Kodjala, Lul-  
kala.

19568



Mj. 177 Kodjala, Pärk-  
kö.

19569



Mj. 181-183 Vidilä, Kuu-  
sisto.



19570



Mj. 188 Sorola, Iso-Talo.

19571



Mj. 191, Sorola, Alanen.

19572



Mj. 305 Salo, Sonkki.

19573



Mj. 198. Laitila, Salo, Lassila. Etualalla on mj. 199.

19574



Mj. <sup>195</sup>102. Laitila, Salo, Lassila, Susihaka Nuolen osoittamalla kohdalla on mj. 101.

19575



Mj. 214-220 Palttila, kartano, hauta 214 nuolen osoittamalla kohdalla.

19576



Untamala, Paatinmäki.

19577



Mj. 221-222 Untamala,  
Suominen.

19578



Mj. 216 Palttila, kar-  
tano.

19579



Laitila kko

19580



Mj. 99 Valko, Kyläväiskä taustalla, oikealla.

19581



Mj. 238 Untamala, Haveri.

19582



Mj. 283 Seppälä, Kopinketo

19583



Mj. 291-292 Seppälä, Nystinmäki.

19584



Mj. 302 Kouma, Vainio-Henttu

19585



Mj. 307 Seppälä, Kylä-Heiko

19586



Mj.18 Vaimaro, Ma-  
tinmaa, linnan val-  
lia.

19587



Mj. 18 Vaimaro, Ma-  
tinmaa.

19588



Mj. 18 Vaimaro, Matin-  
maa koillisreunaa.

19589



Mj. 18 Vaimaro, Matin-  
maan alinta terassia,  
taustalla mj. 17

19590



Linnojen 17 ja 18 välil-  
lä oleva Matinmaan niitty.

19591



Mj.17 Vaimaro, Matin-  
maa, vallin länsireu-  
naa.

19592



Mj. 17 Vaimaro, Matin-  
maa.

19593



Mj. 17 Vaimaro, Matin-  
maa, vuoren länsijyr-  
kännettä.

19594



Mj. 17, Vaimaro, Matinmaa

19595



Mj. 18 Vaimaro, Matinmaa

19596



Mj. 17 Vaimaro, Matinmaa

19597



Mj. 17 Vaimaro, Matinmaa  
muurin aukko.

19598



Mj. 312 Seppälä, Linnavuori.



19599



Mj. 312 Seppälä, Linnavuori.

19606



Mj. 312 Seppälä, Linnavuori, taustalla Linnan suo.

19601




Mj. 313 Kirkenlinna, vuoren itäreunaa.

19602



Mj. 314 Hautvuori.

19603



Mj. 314 Hautvuori. Sydänlinnan kivival-  
lia.

19604




Mj. 315 Untamala, Seikola.

19605



Mj. 316 Untamala, Heinikkala.

19606



Mj. 317 Vahantaka, Ollilla.

19607



Valko, Heräjärven vesijättömaa.

19608



Torre, Pärkkö.



Mj. 326, Liesjärvi.

F. 20741



Mj. 326, Liesjärvi.

F. 20742



Ytö, Vuorisen tilan pelto, reikäkiven löytöpaikka.

F. 20743



Mj. 328, Kusni.

F. 20744




Mj. 329 Kusni.

F. 20745



Mj. 331, Valko

F 20746



Mj. 337, Nästi, Päärnäväre.

F. 20747



Mj. 336, Syttyä, Palmunen.

F. 20748



Mj. 320, Untamala

F. 20749



Mj. 320<sub>2</sub>, Untamala

F. 20750



Mj. 338<sub>1</sub>, Untamala

F. 20751



Mj. 338<sub>2</sub>, Untamala

F. 20752



Mj. 338<sub>3</sub>, Untamala.

F. 20753



Soukainen, Linnavuori. Raunio  
kuvattuna idästä käsin.



Soukainen Linnavuori, raunio ku-  
vattuna lännestä käsin.