

1) Lapinjärven kirkko  
 2) Lapinjärven kirkon kellokämppi  
 3) Lapinjärven kirkon kirkonkoti  
 4) Lapinjärven kirkon kirkonkoti  
 5) Lapinjärven kirkon kirkonkoti  
 6) Lapinjärven kirkon kirkonkoti  
 7) Lapinjärven kirkon kirkonkoti  
 8) Lapinjärven kirkon kirkonkoti  
 9) Lapinjärven kirkon kirkonkoti  
 10) Lapinjärven kirkon kirkonkoti  
 11) Lapinjärven kirkon kirkonkoti  
 12) Lapinjärven kirkon kirkonkoti  
 13) Lapinjärven kirkon kirkonkoti  
 14) Lapinjärven kirkon kirkonkoti  
 15) Lapinjärven kirkon kirkonkoti

LAPINJÄRVEN INVENTOINTI 1968

(Lauri Pohjakallio)

1) Lapinjärvi  
 2) Lapinjärvi  
 3) Lapinjärvi

LAPINJÄRVEN INVENTOINTI 1968  
S I S Ä L L Y S L U E T T E L O

- 1) Inventointikertomuksen esipuhe
- 2) Hukkaanjoutuneet esineet
- 3) Luettelo esineistä, joiden löytöpaikkaa ei ole tarkemmin voitu määrittellä
- 4) Lapinjärven löytöjen sijoittuminen inventointikertomukseen
- 5) Karttalehtijako ja luettelo kiinteistä muinaisjäännöksistä
- 6) Peruskartta 302208 liitteineen
- 7) Peruskartta 302209 liitteineen
- 8) Peruskartta 302210 liitteineen
- 9) Peruskartta 302211 liitteineen
- ~~10) Peruskartta 302212~~ *poistettu*
- 11) Peruskartta 302401 liitteineen
- 12) Peruskartta 302402 liitteineen
- 13) Peruskartta 302403 liitteineen

ESIPUHE  
LAPINJÄRVEN MUINAISJÄÄNNÖSTEN INVEN-  
TOINTI 1968

LAPINJÄRVI, LAPPTRÄSK on kaksikielinen, 330km<sup>2</sup> laajuinen pitäjä Itä-Uudellamaalla, Loviisan kaupungin pohjoispuolella. Sen naapuripitäjiä ovat: Artjärvi, Elmäki, Ruotsinpyhtää, Liljendal ja Myrskylä.

Lapinjärven pitäjän muinaisjäännösten inventoinnin suoritin yksinäni 29.4. - 31.8. 1968, liikkuen maastossa polkupyörällä ja jalkaisin. Kenttätyötä edelsi tietojen keruu Kansallismuseon Esihistoriallisen osaston arkistoista.

Inventoinnin tuloksena löytyi yksi ennen tuntematon kivikautinen asuinpaikka (Porlammin kylän Kauniston kivikautinen asuinpaikka, MICKELSPILTOM 1). Kansallismuseoon Lapinjärveltä tuomani esineet on luetteloitu numeroilla KM 17740-- 17765.

Tässä kertomuksessa on lueteltu Lapinjärven kiinteät ja irtaimet muinaisjäännökset peruskarttalehdittäin siten, että kullakin karttalehdellä on juokseva numeronsa (1 - jotain). Jokaista numeroa vastaa paikallistettu (joskus hatarastikin) ja koordinaatein määritetty löytöpaikka (asuinpaikoilla oletettu keskikohta). Jokaisesta numeroidusta löytöpaikasta on tehty kertomus eri lehdelle, josta käy ilmi peruskartan numero, karttalehden nimi, löydön numero kartalla ja löytöpaikan nimi. Näin vastedes Lapinjärveltä tulevat löydöt voidaan si - jöittää omalle kartalleen numerosarjan jatkoksi, kertomukseen voidaan tehdä lisäyksiä ym. kokonaisuuden siitä kärsimättä ja Lapinjärven "muinaisjäännöstilanne" pysyy ajan tasalla.

On kuitenkin esineitä, joiden löytöpaikkaa ei ole saatu määritettyä. Niistä on tehty erillinen luettelo, samoin kuin sellaisista, jotka on lähetetty takaisin paik-

kakunnalla 1920 - 1950- luvuilla innokkaasti toimineelle kotiseutututkijalle tri. Johannes Hastigille perustettavaa Lapinjärven kotiseutumuseota varten, mutta joista osa on tri. Hastigin kuoltua joutunut hukkaan. (Kotiseutumuseota ei koskaan perustettu)

Yhtenäiseksi luetteloksi on myös kerätty Lapinjärven kiinteät muinaisjäännökset. Yhtä ryssänuunia lukuunottamatta ne kaikki ovat kivikautisia asuinpaikkoja (16 kpl). Irtolöytöjä tunnetaan nykyään n. 90 kpl. kaikki kivikautisia esineitä. Pronssi- tai rautakautisia muinaisjäännöksiä ei Lapinjärveltä tunneta. On kuitenkin otettava huomioon, että muinaisjäännösten havaitseminen maastossa on sattumanvaraista ja uusia löytyy enimmäkseen sellaisissa yhteyksissä, joissa joudutaan tunkeutumaan maanpintaa syvemmälle, kuten pelto-, tie- ja rakennustöissä. Edellä kerrotut luvut antavat siis kuvan Lapinjärven muinaisjäännöksistä sellaisena kuin se on tätä kirjoitettaessa.

*Lauri Toivjakallio*

**Kirjallisuutta:**

Från Lappträsk - bygden 1929

- 1) Johannes Hastig: Översikt av våra kända fornfynd. s.27-30.
- 2) Nils Cleve: Stenåldersbebyggelse i Lappträsk. s. 30-32.

Från Lappträsk - bygden III (Helsingfors 1935)

J. Leppäaho: Om grävningarna på stenåldersboplatser i Lappträsk Åren 1930-34. s.82-86.



Lapinjärven kiinteät muinaisjäännökset.

(Inventoitu 1968)

Peruskartta

- 302208 B  
Mickelspiltom
1. Kaunisto. Kivikautinen asuinpaikka. II  
kl Porlammi, tl1) Arvola 19<sup>4a</sup>, om Impi Kilpinen,  
Porlammi. tl2) Kaunisto 19<sup>9</sup>, om Hugo Vickholm,  
Porlammi.  
koordinaatit: x= 6728 82, y= 444 50, Z= 35 - 40  
Lounaaseen viettävä kotipuutarhana oleva päi-  
vänpuoleinen rinne.  
Löydöt: liuskekärki, kappale liuskekärjen teräs-  
tä, kivitaltan katkelma, pieni taltta, laakahioi-  
men katkelma, kvartssia. KM 17740: 1-8
- 302211 B  
Lapinjärvi
8. Strandas. Kivikautinen asuinpaikka. II  
kl. Ingermansby (Ingermanninkylä), tl Strandas  
om, Holger Illmann, Sjököulla Ingermansby  
koordinaatit: x= 6725 10, y= 453 48, z= 25- 30  
Lapinjärven pohjoisrannalla, metsänreuna, josta  
rinne peltona loivasti viettää järveen.  
Löydöt: saviastianpalasia, kvartssia, palanutta  
luuta. KM 9349: 1-3, KM 17741: 1
- 302211 B  
Lapinjärvi
10. Ratlandet  
Stormossen Kivikautinen asuinpaikka. II  
kl Norrby (Vasarankylä), tl Silvast Nystuga 4<sup>4</sup>,  
om. Erik Johansson, Lapträsk Norrby.  
koordinaatit: x= 6725 70, y= 453 49, z= 25 - 30  
Ratlandet, metsänreuna, n. 200m Lapinjärven  
pohjoispuolella, siitä järveen viettävää ran-  
tapeltoa sanotaan Stormosseniksi.  
Löydöt: Ratlandet: kiviesineitä, kvartssia, pala-  
nutta savea, ym. KM 9075: 6-11, KM 9280: 3,  
K M 11836: 1-2, KM 16932, ym. ks. inv. kert.  
Stormossen: kiviesineitä: KM 8820: 3, KM 8967:32,  
KM 9420: 9, KM 11084:4, ym. ks. inv. kert.

Peruskartta  
302211 C  
Lapinjärvi

30. Snyggsgården. Kivikautinen asuinpaikka. II  
kl. Lindkoski, tl. Helgars 1<sup>23</sup>, om. Åke  
Helgars os. Lindkoski  
koordinaatit: x= 6724 17, y= 459 59, z=25-30  
Lounaaseen laajalle avoimelle peltoaukeaa-  
malle viettävä loiva rinne.  
Löydöt: saviastianpaloja, kiviesineen sirpale,  
kaksi kvartsinsirpaletta, palanut savimöhkäle,  
kvartsiesine KM 9420:4-8

Peruskartta  
302211 C  
Lapinjärvi

18. Långängsbacka. Ryssänuuni I  
kl. Bäckby(Pekinkylä) , tl.  
om. Dipl. ins. Rosengvist, os. Kuusankoski  
koordinaatit: x= 6721 90, y=457 30, z= n.35  
Tasaisessa sekametsässä, rakennettu luon-  
nonkivistä maakiven kupeeseen siten, että  
kivi on uunin takaseinänä.

Peruskartta

302211 C

Lapinjärvi

19. Nybacken. Kivikautinen asuinpaikka. II  
kl Hindersby (Heikinkylä), tl Jofs (Jovs) 3<sup>1</sup>,  
om. Elsa Johansson, Hindersby.  
koordinaatit: x= 6720 78, y=459 77, z= 20 -25  
Matalasta kallioseinämästä loivasti lounaaseen  
viettävä rinne.  
Löydöt: saviastianpala, hioimen kappale, luun-  
siruja, kvartssia KM 9932: 10 -13

302211 6

Lapinjärvi

34. Hannusbacken. Kivikautinen asuinpaikka. II  
kl Lindkoski, tl Hannusas 1<sup>17</sup>, om. Einar Jordas,  
Lindkoski.  
koordinaatit: x=6724 28, y= 459 26, z= 27,5 - 30  
Hannusaksen päärakennuksesta lounaaseen viettävä  
rinne, jossa nykyään on talon keittiöpuutarha.  
Osittain tutkittu 1931 (N. Cleve)  
Löydöt: Saviastianpaloja, vuorilaji - iskoksia,  
palanutta luuta, kvartssia, savi - idolin katkel-  
ma, hioinkivi, kiviesineiden katkelmia, ym.  
KM 9115: 1 - 7 , KM 9404: 1 - 236, KM 17742:1-3

302211 C

Lapinjärvi

42. Hemängen (Heimängen), Kivikautinen asuinpaikka. II  
kl Norrby (Vasarankylä), tl 1) Petas 6<sup>14</sup>, om. El-  
la Ahlgren, Lappträsk Norrby. tl 2) Sandbergs 6<sup>8</sup>,  
om. Gunnar Bäck, Lappträsk Norrby.  
koordinaatit: x= 6724 90, y= 457 28, z= n.30  
Selvästi erottuva, itä - länsi suunnassa olevan  
rantavallin päällä, pohjoispuolella metsikköä,  
joka päättyy n,s. Högbergetin louhikkoiseen  
rinteeseen, rantavallin eteläpuolella levittäy-  
tyy laajahko peltoaukeama.  
Osittain tutkittu 1934 (J. Leppäaho)  
Löydöt: kiviesineitä, saviastianpaloja, kvartseja,  
ym. kivikautisia asuinpaikkalöytöjä.  
KM 9224: 1-18, KM 9279, KM 9477, KM 9523: 3;  
KM 9932: 3, KM 9942: 1-476, KM 9944: 1-6,  
KM 10095: 9, KM 10257: 1-2, KM 10506: 6-7, 11-13,  
KM 10620: 3-4, KM 10747: 6-10, ym. ks. inv. kert.

*19. savi-  
hioimen-  
lehteä* { 302211 C  
Lapinjärvi 18.  
Lapinjärvi 30

Peruskartta  
302211 C  
Lapinjärvi

45. Heimåsa, l. Heimåsberget, l. Katajala, Kivikautinen asuinpaikka, II  
kl Lindkoski, tl Katajala 5<sup>8</sup>, om. Tauno Katajala, Lindkoski.  
koordinaatit: x= 6725 25, y=459 85, z= 25-30  
Katajalan talon pihamaalta loivasti länteen viettävä rinne, joka nykyään on keittiöpuutarhana. Osittain tutkittu 1932 (J. Leppäaho)  
Löydöt: Saviastianpaloja, kiviesineiden katkelmia, kvartseja, hioimenpalasia, piitä, ym.  
KM 9301: 1-8, KM 9493: 1-172, KM 9787: 1, KM 11836:4

302211D  
Lapinjärvi

46. Liden. Kivikautinen asuinpaikka. II  
kl Norrby (Vasarankylä), tl Wallens 2<sup>12</sup>, om. Runar Wallen, Lappträsk Norrby.  
koordinaatit: x= 6725 30, y= 457 94, z= 25- 30  
Valtatie kuuden ja Lapinjärvi-Ruotsinpyhtäiden risteyksen eteläpuolella, löytöjä tehty valtatiem molemmin puolin, etelään viettävä peltorinne, jossa heikosti erottuu muinainen rantavalli. Löydöt tehty peltotöiden yhteydessä.  
Löydöt: Saviastianpaloja, kiviesineitä, kvartssia, hioin, palanutta luuta,  
KM: 10095: 1-8, KM:10747: 11-14, KM11084: 5-6, KM: 12917: 3, KM: 17744:1-2

302211 D  
Lapinjärvi

49. Gammelby. Kivikautinen asuinpaikka. I  
kl Norrby (Vasarankylä), tl 1) Silfvastas 4<sup>6</sup>, om. Agneta Silfvastas, Lappträsk Norrby.  
tl 2) Palmbergs Gammelby, om. Hammaslääkäri Björn Palmberg, Lappträsk Norrby Gammelby  
koordinaatit: x= 6725 60, y= 6755 67, z= 25-30  
Osittain tutkittu 1933 ja 1934 (Leppäaho) ja 1963 (G.F. Meinander)  
Löydöt: Saviastianpaloja, kiviesineitä, kvartssia, ym. kivikautisia asuinpaikkalöytöjä.  
KM 9075: 1-5, KM9759:1-293, KM ~~9943~~ 943:1-103, KM 15271:1-41, 16559:1-49, KM 16916:1-267

Peruskartta

302211 D

Lapinjärvi

50. Malm. Kivikautinen asuinpaikka. II  
kl Norrby (Vasarankylä), tl Malm 5<sup>22</sup>, om. Göran  
Nording, Lappträsk Norrby  
koordinaatit: x= 6725 76, y= 458 60, z= 25-30  
Laajojen peltoaukeiden eteläpuolella olevan so-  
ramäen etelälaidalla, mäen halki menee nykyään  
valtatie 6 ja sen länsipuolelta on ajettu ja  
ajetaan edelleenkin runsaasti soraa.  
Osittain tutkittu 1930 (N.Cleve)  
Löydöt: Saviastianpaloja, kiviesineitä, kvartseja,  
palaneen luunpalasia, tulisijoja, asuntokuoppia, ym.  
KM 8836:1, KM9090:21-35, KM 9101:1-4, KM 9214:  
1-257, KM 9274, KM 13912, KM 13913, KM 13948,  
ym. ks. inv. kert.

302211 D

Lapinjärvi

51. Pockarbacka ≠ Tippmossen. Kivikautinen asuinpaikka,  
III (?).  
kl Norrby (Vasarankylä), Valtion ja Lindkosken  
kylän hiekkakuopat ja tl Pockarbacka 7<sup>20</sup>,  
om. Gunnar Nygård, Lappträsk Norrby.  
koordinaatit: x= 6726 00, y= 458 06, z= 25-30  
Laajojen peltoaukeiden eteläpuolella olevan so-  
ramäen pohjoislaidalla (?) ja keskiosassa, val-  
tatie kuuden länsipuolella, soranajon tuhoama.  
Löydöt: Kiviesineitä, saviastianpaloja, kvart-  
seja, ym. KM 8754:1-3, KM 9420:1-3, KM9523:1-2;  
4-10, KM 9544:7, KM 9932:2,4, KM 10095:10,  
KM 10506:1, KM 11373:1-4, KM 11590:2-3, KM 13250,  
KM 12343, ym. ks. inv. kert.

302211 D

Lapinjärvi

60. Backmannsbacken. Kivikautinen asuinpaikka. II  
kl Pockar (Pukaro), tl om.  
koordinaatit: x= 6729 82, y= 457 44, z= n.30  
Peltojen ympäröimä, n. 300m. pitkä ja n. 100m.  
leveä metsäsaareke.  
Löydöt: kiviesineitä, kvartseja, palanutta luuta,  
hioinkiven kappale KM 9420: 8, KM 9445:2-3,  
KM 9106: 1-8, 9544:8, KM 17746:1-3, ym. ks. inv. kert.

Peruskartta

302402 A

Karvahaara

1. Fällismalm. Kivikautinen asuinpaikka. II  
kl Lindkoski, tl Silvastas 7<sup>13</sup>, om. Helmi  
Silvast, os. Lindkoski.  
koordinaatit: x= 672330y= 463 58, z= 25-30  
Soisen metsän keskellä oleva hiekkakuoppa, josta  
hiekanotto on lopetettu, kuopan pohja on soistunut  
ja reunoilla kasvaa kuusimetsää.  
Osittain tutkittu 1928 (A.Europaeus)  
Löydöt: Kiviesineitä ja katkelmia, saviastianpa-  
loja, hioimia, isku-<sup>1-158</sup> kiviä, kvartseja, palanutta luuta.  
KM 8798, KM 8954, KM 9088:1-162, KM 9105:9-19,  
KM 11211, KM 11836:3, KM 12342: KM 12917: 2-4,  
KM 16931:1-2, ym. ks. inv. kert.

302402 A

Karvahaara

3. Antasbacken. Kivikautinen asuinpaikka. II  
kl Lindkoski, tl 1) Antas, om. Albin Antas, Lind-  
koski, tl 2) Metsälä 6<sup>14</sup>, om. Niilo Toivola,  
os. Lindkoski.  
Koordinaatit: x= 6724 31, y= 460 27, z= n. 25  
Nuorta kuusimetsää kasvava metsänreuna, joka  
lännessä loppuu melko jyrkkänä rinteenä peltoon.  
Osittain tutkittu 1934. (J. Leppäaho)  
Löydöt: Kvartseja, palanutta luuta, poltetun savene-  
palanen, kiviesineiden katkelmia  
KM 9544: 1-4, KM 9851: 1-92

302402 B

Karvahaara

7. Kronhaga, l. Heimbacken, Kivikautinen asuinpaikka. II  
kl Lindkoski, tl Kronhaga (kartalla Rabbelund) 10<sup>16</sup>,  
om. Olavi Katajala, Lindkoski.  
koordinaatit: x= 6726 60, y= 460 61, z= 25-30  
Loivasti peltoon viettävää kuusimetsärinnettä.  
Osittain tutkittu 1929. (N. Cleve)  
Löydöt: Saviastianpaloja, kiviesineitä, kvartseja  
KM 8817, KM 8967:1-31, KM 9090:1-20, KM 9100:1-218,  
KM 12917:1, KM 17748:1, ym. ks. inv. kert.



HUKKAANJOUTUNEET ESINEET

(Lapinjärven inventointi 1968, L. Pohjakallio)



(Lapinjärven inventointi 1968)

Innokkaalle kotiseutututkijalle ja Lapinjärvellä runsaasti löytöjäteheelle tri. Johannes Hastigille jätettiin joitakin Kansallismuseoon luetteloituja esineitä perustettavaa Lapinjärven kotiseutumuseota varten. Museohankkeesta ei kuitenkaan tullut mitään, joten esineet jäivät tri. Hastigille. Hänen kuoltuaan 1950- luvulla ei enää kukaan huolehtinut esineistä. Inventoinnin yhteydessä niitä löytyi Lindkosken 1967 lakkautetulta kansakoululta, Kirkonkylän ruotsinkieliseltä kansakoululta ja tri. Hastigin jäämistöstä hänen sisarensa Saara Hastigin (os. Lappträsk) aitasta. Seuraavat esineet jäivät kuitenkin tavoittamatta

Pohjalainen niukasti hiottu sädekiviliusketalta  
137x45x20mm Löytynyt Malmin asuinpaikalta

Gneissiesine, Löytynyt Backmannsbackenin asuinpaikalta  
Tasatalta - "-  
Hioinkiven, luultavasti kiert hang. katk. -"-

Kirves, poikkiteräinen, 185x66x30,5mm L. Hemängönin asp.  
Iskos, sädekiviliusketta -"-  
iskoksia, kvartsia, 6kpl. -"-  
Ruukunpalasia 4 kpl. -"-

Sädekiviliuskeeseen, ilmeisesti pohjalaisen kirveen  
katkelma. l. invid Kronhaga fähus i Lindkoski by.

Poikkitaltta l. Ratlandet/Stormossen asp.

Kourutalтта l. Tallbackan hietakuopasta

Poikkikirves l. Norrbyn Tippmossasta

Lattea huonotekoinen rapautunut kirves, l. Ratlandet asp.

LUETTELO ESINEISTÄ, JOIDEN LÖYTÖPAIKKAA EI OLE TARKEM-  
MIN VOITU MÄÄRITELLÄ (Lapinjärven inventointi 1968)

Luettelo esineistä, joiden löytöpaikkaa ei ole voitu  
tarkemmin määritellä.

KM

- 472, kirves Norrbystä (Vasarankylä)  
 2218:12 katkelma suuresta kehdonanturanmuotoisesta kuo-  
 kasta, :17 tasataltta, :26 tasataltta, :35 kouru -  
 taltta, :39 katkelma veitsestä tai tikarista, :40  
 veitsen tai tikarin terä. Porlammin kylästä.  
 2346:98 tasataltta Harsbölestä (~~XXXXXXXXXX~~)  
 2346:99 tasataltta Lapinkylästä (Labby)  
 2346:100 tasataltta Harsbölestä  
 2346:101 oikokirveen teräkappale Lapinkylästä  
 2346:102 oikokirves Harsbölestä  
 2346:103 oikokirves Lapinkylästä  
 2346:104 kourutaltoa Lapinkylästä  
 2346:105 kourutaltoa Harsbölestä  
 2346:106 oikokirves Harsbölestä  
 2346:107 tasataltta Harsbölestä  
 1346:108 tasataltta Harsbölestä  
 3916:2 piikirves, Lapinjärvi  
 4851 kourutaltoa Hindersbystä (Heikinkylä)  
 5282 poikkikirves Porlammin kylästä  
 8730:1 kehdonjalaksenmuotoinen poikkikirves Lindkoskelta  
 8764:2 vasarakirves Kirkonkylästä tai Norrbystä  
 9760 kourutaltoa katkelma Pukaron kylästä (Pockarby)  
 10963 kehdonjalaksenmuotoinen kirves Porlammin kylästä  
 11258:1 tasataltta, :2 kourutaltoa, :3 kourutaltoa Hindersbystä  
 11271 kourutaltoa Porlammin kylästä  
 11571 olkapääkirves, Lapinjärvi  
 17750 kourutaltoa Lapinjärvi  
 17756 poikkikirves Lapinjärvi

Porvoon Museo 12 oikokirves Lapinjärvi  
 Porvoon Museo 2062 taltoa Hindersbystä

LAPINJÄRVEN LÖYTÖJEN SIJOITTUMINEN INVENTOINTIKERTOMUKSEEN  
(Inventointi 1968, Lauri Pohjakallio)

LAPINJÄRVEN LÖYTÖJEN SIJOITTUMINEN INVENTOINTIKERTOMUKSEEN

KM numerot:

472, vain tieto, että Norrbystä(Vasarankylä)  
2218:12, 17, 26, 35, 39, 40, Porlammin kylästä  
2346:98, 100, 102, 105 - 108, Harsbölen kylästä  
2346:99, 101, 103, 104, Labbystä (Lapinkylä)  
3532:2 LAPINJÄRVI 6  
3916:2,vain tieto, että löytynyt Lapinjärvestä  
4054:1 LAPINJÄRVI 1  
4851 , määrittämätön löytöpaikka Hindersbyssä (Heikinkylä)  
5282 , määrittämätön löytöpaikka Porlammin kylässä  
5421 LAPINJÄRVI 57  
8730:1, määrittämätön löytöpaikka Lindkosken kylässä  
8730:2 LAPINJÄRVI 53  
8730:3 KARVAHAARA 5  
8730:4 LAPINJÄRVI 4  
8754:1-3 LAPINJÄRVI 51  
8758 LAPINJÄRVI 31  
8764:1 Lapinjärvi 15  
8764:2,määrittämätön löytöpaikka Kirkonkylässä tai Norrbyssä  
8798 KARVAHAARA 1  
8817 KARVAHAARA 7  
8820:1 LAPINJÄRVI 39  
8820:2 LAPINJÄRVI 44  
8820:3 LAPINJÄRVI 10  
8836:1 LAPINJÄRVI 50  
8953 LAPINJÄRVI 33  
8954:1-79 Karvahaara 1  
8954:80-113 KARVAHAARA 1  
8954:114-151 KARVAHAARA1  
8954:152-158 KARVAHAARA 1  
8967:1-31 KARVAHAARA 7  
8967:32 LAPINJÄRVI 10  
8967:33 LAPINJÄRVI 32  
9037 Lapinjärvi 49  
9075:1-5 LAPINJÄRVI 49  
90756-11 LAPINJÄRVI 10  
9088:1-162 KARVAHAARA 1  
9090:1-7 KARVAHAARA 7  
9090:8- 20 KARVAHAARA 7  
9090:21-26 LAPINJÄRVI 50  
9090:27-35 LAPINJÄRVI 50

KM

9091:1 SKINNARBY 6  
9091:2 LAPINJÄRVI 16  
9091:3 Skinnarby 7  
9100:1-159 KARVAHAARA 7  
9100:160-218 KARVAHAARA 7  
9101:1-4 LAPINJÄRVI 50  
9106:1-8 LAPINJÄRVI 60  
9106:9 KARVAHAARA1  
9106:10-19 KARVAHAARA 1  
9115:1-4 LAPINJÄRVI 34  
9115:5 LAPINJÄRVI 34  
9115:6-7 LAPINJÄRVI 34  
9116 LAPINJÄRVI 58  
9214:177-255 LAPINJÄRVI 50  
9214:1-176,256 LAPINJÄRVI 50  
9214:257 LAPINJÄRVI 50  
92214:1-18 LAPINJÄRVI 42  
9274 LAPINJÄRVI 50  
9279 LAPINJÄRVI 42  
9280:1 LAPINJÄRVI 23  
9280:2 LAPINJÄRVI 43  
9280:3 LAPINJÄRVI 10  
9301:1-8 LAPINJÄRVI 45  
9349:143 LAPINJÄRVI 8  
9349:4 LAPINJÄRVI 8  
9350 KARVAHAARA 8  
9404:1-236 LAPINJÄRVI 34  
9420:1-3 LAPINJÄRVI 51  
9420:4-7 LAPINJÄRVI 30  
9420:8 LAPINJÄRVI 60  
9420:9 LAPINJÄRVI 10  
9445:2 LAPINJÄRVI 60  
9445:3 LAPINJÄRVI 60  
9445:4 LAPINJÄRVI 60  
9445:5 LAPINJÄRVI 47  
9445:6 PETJÄRVI 2  
9477:1 LAPINJÄRVI 42  
9477:2 KARVAHAARA 4  
9477:3 LAPINJÄRVI 8  
9477:4 LAPINJÄRVI 41

KM

9493:1-170	LAPINJÄRVI	45
9493:170	LAPINJÄRVI	45
9493:171	LAPINJÄRVI	45
9493:172	LAPINJÄRVI	45
9523:1-2	LAPINJÄRVI	51
9523:3	LAPINJÄRVI	42
9523:4-9	LAPINJÄRVI	51
9523:10	LAPINJÄRVI	51
9544:1-4	KARVAHAARA	3
9544:5-6	PETJÄRVI	1
9544:7	LAPINJÄRVI	51
9544:8	LAPINJÄRVI	60
9759:1-239	LAPINJÄRVI	49
9760	määrittämätön löytöpaikka Pockarbyssä (Pukaro)	
9787:1	LAPINJÄRVI	45
9787:2	LAPINJÄRVI	7
9787:3	LAPINJÄRVI	24
9787:4	LAPINJÄRVI	5
9787:5	LAPINJÄRVI	11
9851:1-92	KARVAHAARA	3
9932:1	LAPINJÄRVI	55
9932:2	LAPINJÄRVI	51
9932:3	LAPINJÄRVI	42
9932:4	LAPINJÄRVI	51
9932:5	SKINNARBY	8
9932:6-9	LAPINJÄRVI	38
9932:10	LAPINJÄRVI	14
9942:1-112	LAPINJÄRVI	42
9942:113-476	LAPINJÄRVI	42
9943:1-103	LAPINJÄRVI	49
9944:1-6	LAPINJÄRVI	42
10095:1	LAPINJÄRVI	46
10095:2	LAPINJÄRVI	46
10095:3-8	LAPINJÄRVI	46
10095:9	LAPINJÄRVI	42
10095:10	LAPINJÄRVI	51
10257:1-2	LAPINJÄRVI	42
10257:3	LAPINJÄRVI	36
10506:1	LAPINJÄRVI	51



KM

10506: 2	LAPINJÄRVI 3	10506: 2
10506:3	LAPINJÄRVI 35	10506:3
10506:4	LAPINJÄRVI 56	10506:4
10506:5	LAPINJÄRVI 35	10506:5
10506:6-7	LAPINJÄRVI 42	10506:6-7
10506:8	LAPINJÄRVI 27	10506:8
105069-10	LAPINJÄRVI 26	105069-10
10506:11-13	LAPINJÄRVI 42	10506:11-13
10620:1	LAPINJÄRVI 54	10620:1
10620: 2	LAPINJÄRVI 59	10620: 2
10620:3-4	LAPINJÄRVI 42	10620:3-4
10747:1	LAPINJÄRVI 37	10747:1
107472	LAPINJÄRVI 37	107472
10747:3	LAPINJARVI 20	10747:3
10747:4	LAPINJÄRVI 22	10747:4
10747:5	KARVAHAARA 2	10747:5
10747:6	LAPINJÄRVI 42	10747:6
10747:7-10	LAPINJÄRVI 42	10747:7-10
10747:11-14	LAPINJÄRVI 46	10747:11-14
10931:1	SKINNARBY 1	10931:1
10931:2	SKINNARBY 3	10931:2
10963	määrittämätön löytöpaikka Porlammin kylässä	10963
11019:2	MICKELSPILTOM 3	11019:2
11019:3	ARTJÄRVI 3	11019:3
11019:4	KIMONKYLÄ 2	11019:4
11019:5	ARTJÄRVI 2	11019:5
11019:6	KIMONKYLÄ 2	11019:6
11084:1	LAPINJÄRVI 19	11084:1
11084:2	LAPINJÄRVI 12	11084:2
11084:3	LAPINJÄRVI 28	11084:3
11084:4	LAPINJÄRVI 10	11084:4
11084:5-6	LAPINJÄRVI 46	11084:5-6
11211	KARVAHAARA 1	11211
11258:1-3	määrittämättömät löytöpaikat Hindersbyssä	11258:1-3
11271	määrittämätön löytöpaikka Porlammin kylässä	11271
11373:1-4	LAPINJÄRVI 51	11373:1-4
11373:5	LAPINJÄRVI 25	11373:5
11571	Määrittämätön löytöpaikka Lapinjärvellä	11571
115901	Lapinjärvi 48	115901

LAPINJÄRVEN LÖYTÖJEN SIOITTUMINEN INVENTOINTIKERTOMUKSEEN

KM numerot:

11590:2-3	LAPINJÄRVI	51
11836:1-2	LAPINJÄRVI	10
11836:3	KARVAHAARA	1
11836:4	LAPINJÄRVI	45
12342	KARVAHAARA	1
12343	LAPINJÄRVI	51
12917:1	KARVAHAARA	7
12917:2	KARVAHAARA	1
12917:3	LAPINJÄRVI	46
12917:4	KARVAHAARA	1
13250	LAPINJÄRVI	51
13912	LAPINJÄRVI	50
13913	LAPINJÄRVI	50
13948	LAPINJÄRVI	50
15271:1-41	LAPINJÄRVI	49
15478	SKINNARBY	4
15897	ARTJÄRVI	1
16559:1-49	LAPINJÄRVI	49
16916:1-267	LAPINJÄRVI	49
16931:1-2	KARVAHAARA	1
16932	LAPINJÄRVI	10
16933	LAPINJÄRVI	48
17740:1-8	MICKELSPILTOM	1
17741:1	LAPINJÄRVI	8
17742:1-3	LAPINJÄRVI	34
17743:1-2	LAPINJÄRVI	42
17744:1-2	LAPINJÄRVI	46
17745:1-7	LAPINJÄRVI	50
17746:1§3	LAPINJÄRVI	60
17747:1-2	KARVAHAARA	1
17748:1-4	KARVAHAARA	7
17749:1	MICKELSPILTOM	4
17750:1	määrittämätön löytöpaikka	
17751:1	SKINNARBY	5
17752:1	LAPINJÄRVI	13
17753:1	LAPINJÄRVI	2

KM

17754:1	LAPINJÄRVI	17
17755:1	LAPINJÄRVI	25
17756:1	määrittämätön löytöpaikka	Lapinjärvellä
17757:1	määrittämätön löytöpaikka	Norrbyssä (Vasarankylä)
17758:1	LAPINJÄRVI	40
17759:1	LAPINJÄRVI	36
17760:1	LAPINJÄRVI	9
17761:1	määrittämätön löytöpaikka	Lapinjärvellä
17762:1	LAPINJÄRVI	52
17763:1	KARVAHAARA	6
17764:1	LAPINJÄRVI	45

LAPINJÄRVEN LÖYTÖJEN SIJOITTUMINEN INVENTOINTIKERTOMUKSEEN

MUUT MUSEOT

Lahden Museo:Lähinnä n.s. eteläsuomalainen

tasataltta,diabaasia.

KIMONKYLÄ 1

Satakunnan Museo:4278 , määrittämätön löytöpaikka

Loviisan Museo:603

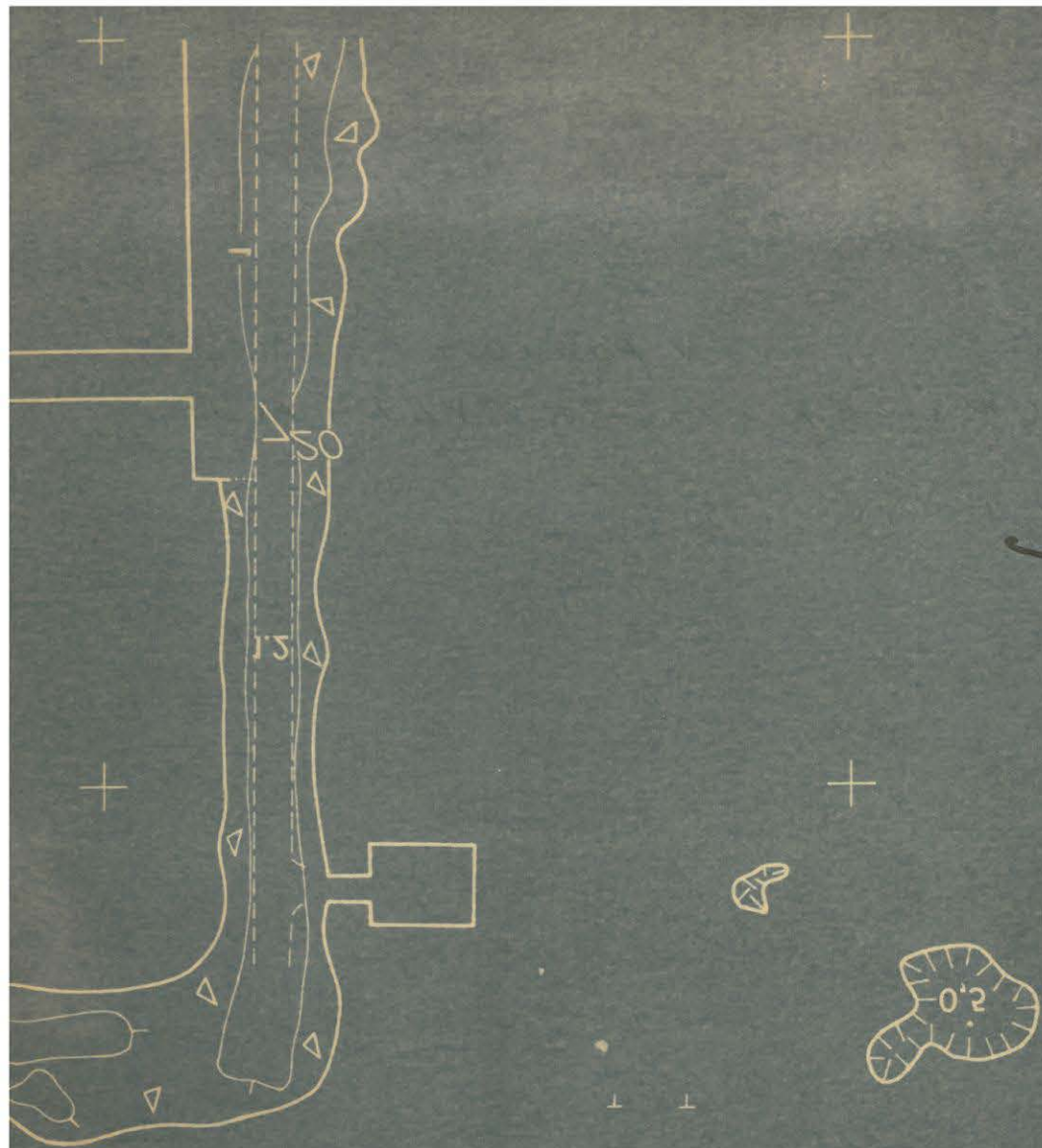
SKINNARBY 2

Loviisan Museo:604

LAPINJÄRVI 37

~~Loviisan Museo:~~  
Porvoon Museo:12 , määrittämätön löytöpaikka

Borgå Museum 2062:määrittämätön löytöpaikka Hindersbyssä



5.

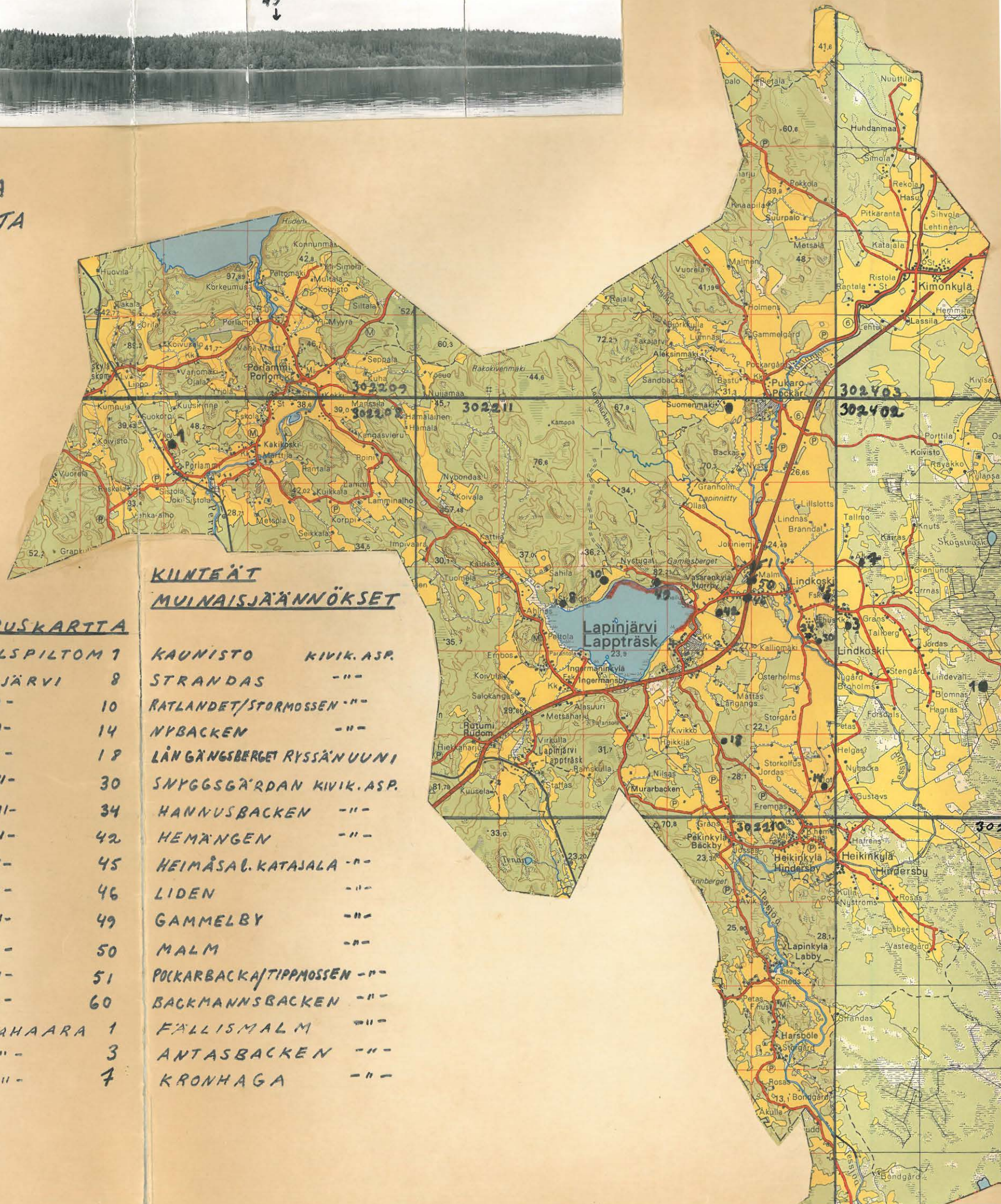
LAPINJÄRVEN 5.  
KARTTALEHTIJAKO + KIINT. MUINAIS-  
JÄÄNNÖKSET  
INVENTOINTI 1968, L. POHJAKALLIO





F. 33848-54

PANORAMA LAPINJÄRVEN POHJOISRANNASTA  
KARTALLA PUNAISEKSI MERKITYLTÄ ALUEELTA



LAPINJÄRVEN PITÄJÄN PERUSKARTTALEHTIJAKO

PERUSKARTTA:	302208	MICKELSPILTOM
-"-	302209	ARTJÄRVI
-"-	302210	SKINNARBY
-"-	302211	LAPINJÄRVI
-"-	302212	VAIVALANKYLÄ
-"-	302401	PETJÄRVI
-"-	302402	KARVAHAARA
-"-	302403	KIMONKYLÄ

PERUSKARTTA

MICKELSPILTOM	7	KAUNISTO	KIVIK. ASP.
LAPINJÄRVI	8	STRANDAS	-"-
-"-	10	RATLANDET/STORMOSSEN	-"-
-"-	14	NYBACKEN	-"-
-"-	18	LÄNGÅNGSBERGET RYSSÄNUUNI	-"-
-"-	30	SNYGGSGÄRDAN	KIVIK. ASP.
-"-	34	HANNUSBACKEN	-"-
-"-	42	HEMÅNGEN	-"-
-"-	45	HEIMÅSAL. KATAJALA	-"-
-"-	46	LIDEN	-"-
-"-	49	GAMMELBY	-"-
-"-	50	MALM	-"-
-"-	51	POCKARBACKA/TIPPMOSSEN	-"-
-"-	60	BACKMANNBACKEN	-"-
KARVAHAARA	1	FÄLLISMALM	-"-
-"-	3	ANTASBACKEN	-"-
-"-	7	KRONHAGA	-"-



PERUSKARTTA 302209 ARTJÄRVI

- 1) Miilumäki, kivik. irtolöytö, poikkikirves
- 2) Porlammin kartanon kk. kivik. irtolöytö, poikkikirves
- 3) Porlammin kartano, kivik. irtolöytö, kiviaseen teelmä



peruskartta 302209 A ARTJÄRVI

koordinaatit: x=6730 93, y= 442 79, z= 35-40

LAPINJÄRVI

ARTJÄRVI 1

Miilumäki

kl. Porlammi

tl. Miilumäki , 23<sup>10</sup>.

om. Onni Korhonen os. Porlammi

kivikauden irtolöytö

KM 15897 poikkikirves

Inventointi 1968, Lauri Pohjakallio

Onni Korhonen oli muuttanut kylän toiselle laidalle, mutta hän näytti kartalta löytöpaikan, joka oli pelto jyrkän ja vetisen Liponkallion lounaisrinteen alla. Mitään kivikautiseen asuinpaikkaan viittaavaa en havainnut.

peruskartta 302209 A ARTJÄRVI

koordinaatit: x= 6730 97 koulurakennus  
y= 444 79

LAPINJÄRVI

ARTJÄRVI 2

Porlammin kar-  
tanon kansakoulu

kl. Porlammi

tl. Kansakoulu

om.

kivikauden irtolöytö

KM 11019:5 poikkikirves

Inventointi 1968, Lauri Pohjakallio

En tavannut ketään, joka olisi tiennyt esineen löytöpaikan. Koulun siivooja tiesi kertoa, ettei ainakaan hän ollut kuullut, että jotain olisi löytynyt, tai tuotu koululle. Kiertelin peltoja koulun luoteispuolella, mutta en havainnut mainittavaa.

peruskartta 302209 C ARTJÄRVI

Koordinaatit: x= 6731 87 Porlammin kno, pääarak.  
y= 446 24

LAPINJÄRVI

ARTJÄRVI 3

Porlammin kartano

kl. Porlammi

tl. Porlampi 32<sup>120</sup>

om.

kivikauden irtolöytö

KM 11019:3 kiviaseen teelmä(?)

Inventointi 1968, Lauri Pohjakallio

En tavannut ketään, joka olisi tiennyt esineen löytöpaikan.

# Lapinjärvi

## PERUSKARTTA 302210 SKINNARBY

- 1) Harsbölen koski, kivik. irtolöytö, poikkikirves
- 2) Jordas, kivik. irtolöytö, suipomsoikea reikäase
- 3) Bondfors, kivik. irtolöytö, kourutaltoa
- 4) Jossas, kivik. irtolöytö, kiilamainen kiviesine
- 5) Nykulla, kivik. irtolöytö, kourutaltoa
- 6) Hindersby kk. kivik. irtolöytö, hioin
- 7) Malmgård, kivik. irtolöytö, taltoa
- 8) Nideråker, kivik. irtolöytö, vääntinänpyörä (?)
- 9) Liljendal, Högenmossen, kivik. irtolöytö kourutaltoa
- 10) Liljendal, Flinckas, kivik. irtolöytö, poikkikirves
- 11) Liljendal, Andersby Svarekåcken, kivik. asy.
- 12) Liljendal, Högenmossen, Svarekåcken, - "
- 13) Liljendal, Adal
- 14) - " -
- 15) - " -
- 16) - " -
- 17) - " -
- 18) - " -
- 19) - " -
- 20) - " -
- 21) - " -
- 22) Pernaja
- 23) - " -
- 24) - " -
- 25) - " -
- 26) - " -
- 27) - " -
- 28) - " -
- 29) Liljendal
- 30) - " -

peruskartta 302210 C SKINNARBY

koordinaatit: x= 6714 42, y= 458 96, z= 13-15

LAPINJÄRVI

SKINNARBY 1

Harsbölen koski

kl. Harsböle

tl. Ådal, 1<sup>22</sup>.

om. Linnea Teslund , os. Skinnarby Harsböle

kivikauden irtolöytö

KM 10931:1 poikkikirves

Inventointi 1968 , Lauri Pohjakallio

Esineen löytäjä rakennusmestari Matti Piipari on johtanut Harsbölen kosken perkaustöitä. Maanomistaja Linnea Teslund ei tiennyt löydöstä mitään, eikä ole tavannut maillaan mitään kiviesineitä. Harsbölen koski on kokonaan myllätty, siitä on kivet nostettu ylös reunoille. Mitään mainittavaa en paikalla havainnut.

peruskartta 302210 D SKINNARBY

koordinaatit: x=6716 30, y= 459 18, =Jordaksen  
päärakennus

LAPINJÄRVI  
SKINNARBY 2  
Jordas

kl. Labby (Lapinkylä)

tl. Jordas 2<sup>16</sup>

om. Lars Jordas os. Skinnarby Labby

kivikauden irtolöytö

Loviisan Museo 603 suiponsoikea reikäase

Inventointi 1968, Lauri Pohjakallio

Jordaksen talossa ei tiedetty tällaisen esineen löytymises-  
tä mitään. Joenrantapelto oli viljelyksessä paikalla käydessäni.

peruskartta 302210 D SKINNARBY

koordinaatit: x= 6717 56, y= 458 42, z= alle 15

LAPINJÄRVI

SKINNARBY 3

Bondfors

kl. Bäckby (Pekinkylä)

tl. Åvik 1<sup>2</sup>

om. Helge Rosas os. Lappträsk Bäckby

kivikauden irtolöytö

KM 10391:2 kourutaltoa

Inventointi 1968, Lauri Pohjakallio

Esineen löytäjä rakennusmestari Matti Piipari johti Taasianjoen koskien perkaustöitä 1930- luvulla, jolloin kourutaltoa oli tullut esiin. Bondfors'issa oli siellä käydessäni vesi alhaalla, rantoja peitti rehevä kasvillisuus ja koskesta peratut kivet oli ladottu sen reunoille. Mitään mainittavaa en paikalla havainnut.



peruskartta 302210 D SKINNARBY

koordinaatit: x= 6718 77, y= 457 55, z= 20-15

LAPINJÄRVI

SKINNARBY 4

kl. Bäckby (Pekinkylä)

tl. Jossas

om. Karl Norrmark os. Murabacken Lovisa

kivikauden irtolöytö

KM 15478 kiilamainen kiviesine

Löytäjä Markku Paaso näytti sillan, joka olikin Bäckbyssä, eikä Lapinkylässä, niinkuin lappuluettelossa sanotaan.

Silta on Taasianjoesta vajaa 200m itään, keskellä kapeaa tasaista peltoa. Paikalla käydessäni en havainnut mitään mainittavaa.

peruskartta 302210 D SKINNARBY

koordinaatit: x= 6719 27, y= 458 67, z= yli 20

LAPINJÄRVI

SKINNARBY 5

Nykulla

kl. Hindersby (Heikinkylä)

tl. Nykulla 1<sup>17</sup>

om. Kurt Mickos os. Hindersby.

Kivikauden irtolöytö

KM 17751:1 kourutaltoa

Inventointi 1968, Lauri Pohjakallio

Lahjoittanut Nils Haglund (os. Hindersby). Esineen oli löytänyt hänen isänsä kymmeniä vuosia sitten koordinaatein merkityn paikan tienoilta, Hindersby - Bäckby tien eteläpuolelta, joko rinteestä tai pellolta. N. Haglund kertoi myös, että paikalta olisi löytynyt muitakin esineitä, mutta tri. Hastig olisi vienyt ne mennessään ja jättänyt tämän vähempiarvoisena löytäjälle. (Tohtori Hastig ei ole tietääkseni toimittanut museoon mitään sellaista, jonka voisi yhdistää tämän paikan kanssa)

Maanomistaja Kurt Mickos ei ole havainnut pelloillaan mitään esineitä tai muuta kivikautiseen asuinpaikkaan viittaavaa, eikä sellaista näkynyt vasta hiukan kynnetyllä pellollakaan.

peruskartta 302210 D SKINNARBY

koordinaatit: x= 6719 32, 458 70,=vanha kansakoulu

LAPINJÄRVI  
SKINNARBY 6  
Hindersby

kl. Hindersby (heikinkylä)

tl. kansakoulu

kivikauden irtolöytö

KM 9091:1 Hioin Löytänyt kansakoulunopettaja O.W. Silf-  
vastas kyntäessään peltoa koulutalon pohjois-  
puolella n. v. 1914.

Inventointi 1968, Lauri Pohjakallio

Löydöstä ei paikkakunnalla tiedetty enää mitään.

peruskartta 302210 D SKINNARBY

koordinaatit: x=6719 44, y= 457 78, z= 22,5-25

LAPINJÄRVI

SKINNARBY 7

Malmgård

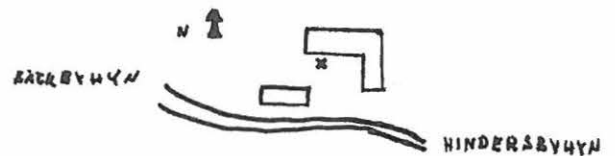
kl. Bäckby (Pekinkylä)

tl. Malmgård 3<sup>6</sup>

öm. Hans Malmgård os. Lappträsk Bäckby

kivikauden irtolöytö

KM 9091:3 taltta



Inventointi 1968, Lauri Pohjakallio

Hans Malmgård osoitti löytöpaikan , joka tätänykyä on edelleen perunamaana ja keittiöpuutarhana. Paikalta ei myöhemmin ole löytynyt mitään.

peruskartta 302210 D SKINNARBY

koordinaatit: x= 6719 80, y= 458 94, z= n. 20

LAPINJÄRVI

SKINNARBY 8

Nideråker

kl. Hindersby (Heikinkylä)

tl. Jordas 3<sup>4</sup>

om. Einar Joufs os. Hindersby

kivikauden irtolöytö

KM 9932:5 väärttinänpyörä (?)

Inventointi 1968, Lauri Pohjakallio

Löytäjä mv. Einar Joufs osoitti löytöpaikan, joka oli ta-  
saista peltoa ja viljelyksessä, joten kunnan tarkstuista ei voi-  
nut suorittaa. Hän ei ollut tavannut pelloltaan muita esineitä.

PERUSKARTTA 302208 MICKELSPILTOM

- 1) Kaunisto, kivikautinen asuinpaikka
- 2) Leutola, kivik. irtolöytö, kourutaltta
- 3) Kuikkala, kivik. irtolöytö, kourutaltta
- 4) Seikkala, kivik. irtolöytö, oikokirves

peruskartta 302208 B MICKELSPILTOM

koordinaatit: x= 6729 20, y= 443 30, z= 35-40

6729 08 3443 42 \*

LAPINJÄRVI

MICKELSPILTOM 2

Leutola

kl. Porlammi

tl. Leutola 4<sup>5</sup>

om. Heimo Ihalainen, os. Porlammi

kivikauden irtolöytö

KM 11271 kourutalalta

Inventointi 1968, Lauri Pohjakallio

Leutolan tilan nykyinen omistaja oli vasta hiljakkoin alkanut viljellä sitä, eikä näinollen tiennyt mitään vanhoista löydöistä, eikä uusiakaan ole tehty. Sattumalta tapasin naapurissa, Vilon talossa tilan entisen omistajan Unto Leutolan, (os. Myllypohja Tuohimäentie Lahti) joka tiesi kertoa, että samaiselta pellolta olisi löytynyt muitakin kiviesineitä, mutta ovat olleet niin huonokuntoisia, että heitetty pois. Hän osoitti myös löytöpaikan, joka oli viljelyksessä, joten en voinut suorittaa tarkistusta.

peruskartta 302208 D MICKELSPILTOM

koordinaatit: x= 6727 78, y= 447 57, z= 32,5- 35

LAPINJÄRVI

MICKELSPILTOM **3**

Kuikkala

kl. Porlammi

tl. Kuikkala, 7<sup>31</sup>.

om. Aarne Eskola os. Porlammi

kivikauden irtolöytö

KM 11019:2 kourutaltoa

Inventointi 1968, Lauri Pohjakallio

Taltan löytäjä Oskari Eskola kertoi esineen löytyneen piharakennuksen pohjaa kaivettaessa, joten tässä on ristiriita O. Krohnin kertomuksen kanssa (top. ark.). Mitään kivikautiseen asuinpaikkaan viittaavia merkkejä en havainnut paikalla, eikä sieltä muuta ole löytynyt.



peruskartta 302208 D MICKELSPILTOM

koordinaatit: x= 6729 26, y= 446 62, z= 25-30

LAPINJÄRVI

MICKELSPILTOM 4

Seikkala

kl. Porlammi

tl. Seikkala , 2<sup>25</sup>.

om. Olavi Paavola, os. Porlammi.

kivikauden irtolöytö

KM 17749:1 oikokirves

Inventointi 1968, Lauri Pohjakallio

Esinettä säilytetty talossa. Se lienee löytynyt 1940- luvun lopulla. Löytöpaikka on savinen , Koskenkylänjokeen viettävä pelto, joka inventoitaessa oli viljelyksessä. Kirveen löysi Seikkalan isäntä Olavi Paavola kyntäessään.

PERUSKARTTA 302208 B MICKELSPILTOM

koordinaatit: x=6728 82,y= ~~444 50~~,z= 35-40

3444 05 \*

LAPINJÄRVI

MICKELSPILTOM 1

Kaunisto

KAUNISTO Kivikautinen asuinpaikka. II

kl. Porlammi

tl. 1) Arvola 19<sup>4a</sup>

om. Impi Kilpinen os. Porlammi

tl. 2) Kaunisto 19<sup>9</sup>

om. Hugo Vickholm os. Porlammi

Lounaaseen viettävä kotipuutarhana oleva päivänpuolei-  
nen rinne.

Löydöt: liuskekärki, kappale liuskekärjen terästä,  
kivitaltan katkelma, pieni taltta, laakahioimen  
katkelma, kvartsia KM 17740:1-8

Asuinpaikan löytymiseen johti käynti Vilon talossa, jossa kävin kysymässä, jos siellä vielä tiedettäisiin jotain niiden esineiden löytöpaikasta, jotka on saatu Vilon talon isännältä Juho Antinpojalta Porlammikylästä v. 1859. (KM 2218:26,35,39). Vilon talo on muuttanut sotien jälkeen toiselta puolelta kylää nykyiselle paikalleen, eikä vanhojen esineiden löytöpaikkaa tiedetty, eikä nykyinen isäntä muistanut edes kuulleensa sieltä mitään löydetyn\* (Nykyisin: tl. Vilo 19<sup>14</sup>, om. Matti Armas Vilo, os. Porlammi) Kysellessäni ovatko he kuulleet jonkun kyläläisen kertoneen löytäneensä jotain, muisti talonväestä joku, että heillä oli joskus ollut reijällinen kiviesine, mutta se oli joutunut hukkaan. Koetettiin muistella löytöpaikkaa, jolloin yksi pojista muisti, että se oli naapurin, Impi Kilpisen puutarhasta. Hän kävi naapurissa kysäsemässä asiaa ja tuli pian takaisin muovipussin kanssa, johon Impi Kilpinen oli kerännyt mielenkiintoisia kiviä puutarhastaan. Suurin osa niistä oli tavallisia silmää miellyttäviä, mutta joukossa oli myös kivikauden esineitä. (KM 17740:1-4). Impi Kilpisen puutarha on loivassa päänpuoleisessa rinteessä, joka viettää loivasti lounaaseen. Sinne oli viime keväänä istutettu 1300 mansikkaa ja vanhastaan siellä oli marjapensaita ja omenapuita. Etenkin omenapuiden alla oli runsaasti kvartseja, (KM 17740:8), niiden joukossa molemmat kaapimet.<sup>1)</sup> Osa kvartseista on poimittu Impi Kilpisen naapurin Hugo Vickholmin puutarhasta, jonka vain matala oja erotti edellisestä. Vickholm on vuosien mittaan kerännyt puutarhasta kiviä kasoihin tonttinsa laidoilille. Yhdestä tällaisesta kasasta löysin laaka-hioimen kappaleen. (KM 17740:5). Vickholm ei ole kiviä puutarhasta poistaessaan kiinnittänyt minkäänlaista huomiota niiden muotoon yms. -Tein Impi Kilpisen puutarhan laitaan pienen koekuopan josta kävi ilmi, että turpeen paksuus asuinpaikalla on 5-10cm, ja sen alla on hienoa hiekkaa.

1) KM 17740:6-7

KATSO KUVIA

\* Vilon ent. paikka?

LAPINJÄRVI  
MICKELSPILTOM 1  
KAUNISTO



F. R 33834

KAUNISTON KIVIKAUTINEN ASUINPAIK-  
KA NW →



F. 33835

KAUNISTON KIVIKAUTINEN ASUINPAIK-  
KA SW →



PERUSKARTTA 302211 LAPINJÄRVI

- 1) Kristineberg, kivik. irtolöytö, reikäkivi
- 2) Flykärret, kivik. irtolöytö, kiviesine(?)
- 3) Ramskärret, kivik. irtolöytö, poikkikirves
- 4) Torparbacksvägen, kivik. irtolöytö, poikkikirves
- 5) Köldgården, kivik. irtolöytö, kourutaltoa
- 6) Sjökulla, kivik. irtolöytö, reiällinen kivi
- 7) Höusänget, kivik. irtolöytö, reikäkivi
- 8) Strandas, kivik. asuinpaikka
- 9) Lillträsket, kivik. irtolöytöjä, kvartseja
- 10) Ratlandet/Stormossen, kivik. asuinpaikka
- 11) Kaldas, kivik. irtolöytö, venekirveen teräpuoli
- 12) Hästporskärret, kivik. irtolöytö, poikkikirves
- 13) Murabacken, kivik. irtolöytö
- 14) Nybacken, kivik. asuinpaikka
- 15) Norrmark, kivikauden irtolöytö, reikäkirveen teelmä
- 16) Svennäs, kivik. irtolöytö, kourutaltoa
- 17) Nyängs, kivik. irtolöytö, oiko- tai poikkikirves
- 18) ryssänuuni
- 19) Korsmalm, kivik. irtolöytö, poikkikirves
- 20) Långäng, kivik. irtolöytö, poikkikirves
- 21) Nytorp, kivik. irtolöytö, reikäkivi
- 22) Nytorp, kivik. irtolöytö, poikkikirves
- 23) Klabbasängen, kivik. irtolöytö, oikokirves
- 24) Mossagården, kivik. irtolöytö, poikkikirves
- 25) Råkärrsberget, kivik. irtolöytöjä, tasataltoa, kourutaltoa
- 26) Georgas, epäm. löytöjä
- 27) Hagalund II, kivik. irtolöytö, taltoa
- 28) Stengårds, kivik. irtolöytö, tasataltoa

- 29) Tallbackan hiekkakuoppa, kivik. irtolöytö, kourutaltoa
- 30) Snyggsgården, kivik. asuinpaikka
- 31) Sibbes, kivik. irtolöytö, vasarakirves
- 32) Markus, kivik. irtolöytö, kehdonjalaksen muot. poikkikirves
- 33) Solgård, kivik. irtolöytö, kivikirves
- 34) Hannusbacken, kivik. asuinpaikka
- 35) Pappila, (ruots.), kivik. irtolöytöjä, riipuskovasin, poikkitaltoa
- 36) Nygård, kivik. irtolöytöjä, kaksi reikäkiveä
- 37) Kvarnbacken Norrby, kivik. löytöjä
- 38) Lillhängbergsviken, kivik. löytöjä
- 39) Storängen, kivik. irtolöytö, taltoa
- 40) Storängen, kivik. irtolöytö, tasataltoa
- 41) Mickos, kivik. irtolöytö, reikäkirveen teelmä
- 42) Hemängen) Heimängen( , kivik. asuinpaikka
- 43) Lindkosklandet, kivik. irtolöytö, tuuran teräosa
- 44) Lillåkern, kivik. irtolöytö, taltoa
- 45) Heimåsa (Katajala l. Heimåsberget), kivik. asuinpaikka
- 46) Liden, kivik. asuinpaikka
- 47) Meyers, kivik. irtolöytöjä, kvartsi, reikäkivi
- 48) Mossagården, kivikauden irtolöytöjä,
- 49) Gammelby, kivik. asuinpaikka
- 50) Malm, kivik. asuinpaikka
- 51) Pockarbacka/Tippmossen, kivik. asuinpaikka
- 52) Skomars, kivik. irtolöytö, kourutaltan kärkikappale
- 53) Engård, kivik. irtolöytö, tasataltoa
- 54) Lappängen, kivik. irtolöytö, poikkikirves
- 55) Brännliden, kivik. irtolöytö, oikokirves
- 56) Brotaollas, kivik. irtolöytö, reikäkirveen puolikas

57) Furmo, kivik. irtolöytö, vasarakirves

58) Granholmen, kivik. irtolöytö, poikkikirves

59) Jossas, kivik. irtolöytö, oikokirves

60) Backmannsbacken, kivik. asuinpaikka

61) PRÄSTGÅRDSÅKERN, KIVIK IRTOLÖYTÖ, OIKOKIRVES. TALTTA

peruskartta 302211 A LAPINJÄRVI

koordinaatit: x=6721 10, y= 452 20,=Kristinebergin  
päärakennus

LAPINJÄRVI

LAPINJÄRVI 1

Kristineberg

kl. Rutumi

tl. Kristinesberg

om. 11 karjalaisperhettä

kivikauden irtolöytö

KM 4054:1 reikäkivi

Inventointi 1968, Lauri Pohjakallio

Löydöstä, löytäjästä tai löytöpaikasta ei ole enää mitään tietoja. Tila on 1946 jaettu yhdentoista karjalaisperheen kesken. Ne joita tapasin eivät olleet pelloiltaan mitään löytäneet.



peruskartta 302211 A LAPINJÄRVI

koordinaatit: x= 6721 30, y= 6753 63, z= n.30  
3993

LAPINJÄRVI

LAPINJÄRVI 2

Flykärret

kl. Rutumi

tl. Ramskulla 4<sup>44</sup>

om. Erik Engvist os. Lovisa Korsmalm

kivikauden irtolöytö

KM 17753:1 kiviesine ?

Inventointi 1968, Lauri Pohjakallio

Esineen löytänyt tilanomistajan veli Sven Engvist, Ramskullan päärakennuksesta n600m itään olevalta Flykärret nimiseltä metsäniityltä. Mitään mainittavaa en paikalla havainnut.

peruskartta 302211 A LAPINJÄRVI

koordinaatit: x= 6721 12, y= 454 60, z=n.30

LAPINJÄRVI  
LAPINJÄRVI 3  
Ramskärret

kl. Rutumi

tl. Ramskulla 5<sup>23</sup>

om. Erik Engvist o.s. Lovisa Korsmalm

kivikauden irtolöytö

KM 10506:2 poikkikirves

Inventointi 1968, Lauri Pohjakallio

Löytäjä ollut nykyisen omistajan isä, eikä tarkkaa löytöpaikkaa ollut enää tiedossa. Kiertelin löytötiedon mukaisesti paikkaa n. 150m Ramskullasta NW , joka oli tasaista savista peltoa, havaitsematta mitään mainittavaa.

peruskartta 302211 A LAPINJÄRVI  
koordinaatit: n. x= 6723 y= 452

LAPINJÄRVI  
LAPINJÄRVI 4  
Torparbacksvägen

kl. Ingermansby (Ingermanninkylä)  
tl.  
om.

kivikauden irtolöytö

KM 8730: 4 poikkikirves

Esineen löytänyt Lappträskin pitäjältä n. v. 1912 Johan Englund erään Torparbacksvägen nimisen tien sivusta saveen vajonneena. Tie johtaa Sjökillan kartanonhakamaille. Esine tavattiin n. 750m etelään maantiestä.

Inventointi 1968, Lauri Pohjakallio

Nimiä, eikä löytöpaikkaa ei enää tiedetty, mutta kyseessä lienee tie joka sattuu koordinaatein merkittyyn ruutuun ja joka alkaa Ingermanninkylä - Porlammi tiestä n. 100m Lappträskåsta pohjoiseen vasempaan kääntyen.

peruskartta 302211 A LAPINJÄRVI

koordinaatit: x=6723 64, y= 453 93, = Finnbacka

LAPINJÄRVI

LAPINJÄRVI 5

Köldgårdan

kl. Ingermansby (Ingermanninkylä)

tl. Finnbacka 2<sup>72</sup>

om. Alf Illman os. Lappträsk Sjökulla

kivikauden irtolöytö

KM 9787:4 kourutaltoa

Inventointi 1968, Lauri Pohjakallio

Löytöä ei muistettu, eikä löytöpaikan nimeä tunnettu.

peruskartta 302211 A LAPINJÄRVI

koordinaatit: x= 6723 98, y= 454 12, z= 24-25

LAPINJÄRVI

LAPINJÄRVI 6

Sjökulla

kl. Ingermanninkylä (Ingermansby)

tl. Sjökulla 1<sup>65</sup>

om. Suomen Valtio (hall. Sos. Min.) os. Sjökulla

kivikauden irtolöytö

KM 3532:2 reiällinen kivi

Inventointi 1968, Lauri Pohjakallio

Löydöstä ei tiedetty mitään, vanha sauna ollut nykyisen vieressä aivan järven rannassa. Tiettävästi järven vesi on 1700- luvulla ollut n. 1m nykyistä korkeammalla, jolloin löytöpaikka on ollut veden alla. Mitään mainittavaa en paikalla havainnut.

peruskartta 302211 A LAPINJÄRVI

koordinaatit: x=6724 41, y= 452 27, z= 27,5-30

LAPINJÄRVI

LAPINJÄRVI 7

Höusänget

kl. Ingermansby (Ingermanninkylä)

tl. Silverbro 2<sup>5</sup>

om. Carl Olof Illman os. Sjököulla post

kivikauden irtolöytö

KM 9787:2 reikäkivi

Inventointi 1968, Lauri Pohjakallio

Talossa oletettiin löytöpaikan olevan koordinaatein merkityssä paikassa, joka on tasaista peltoa ja jossa en mitään mainittavaa havainnut.

PERUSKARTTA 302211 B LAPINJÄRVI

koordinaatit:x= 6725 10,y= 453 48,z= 25-30

LAPINJÄRVI

LAPINJÄRVI 8

Strandas

STRANDAS. Kivikautinen asuinpaikka. II

kl. Ingermansby (Ingermanninkylä)

tl. Strandas

om. Holger Illmann, os. Sjökulla Ingermansby

Lapinjärven pohjoisrannalla, metsänreuna, josta rinne  
peltona loivasti viettää järveen.

Löydöt: saviastianpalasia, kvartsia, palanutta luuta

KM 9349:1-3, KM 17741:1

Inventointi 1968, Lauri Pohjakallio

Maanomistaja Holger Illmann osoitti paikan jonnetri. Hastig oli tehnyt koekuoppansa. Talon lapset olivat myöhemmin kaivelleet paikalla löytämättä mitään. Tein paikalle joitakin koekuoppia, ja kävi ilmi, että siinä on joskus aikaisemmin ollut jonkinlainen rakennus, koska esiin tuli runsaasti tiilenpalasia. Muuta koekuopistani ei ilmennytkään. Järvelle eteläänpäin viettävä peltorinne oli viljelyksessä, joten jouduin tyytymään vain sen reunojen tarkasteluun. Koekuopista etelään pellon reunasta löysin kvartsi-iskoksen. (KM 17741)

Innokkaan lapinjärveläisen kotiseutututkijan tri.

Hastigin huostaan jätettiin seuraavat esineet, jotka hänen kuoltuaan ovat joutuneet hukkaan.

Poikkitaltta

Kirves, latteä, huonotekoinen rapautunut





LAPINJÄRVI  
LAPINJÄRVI 8  
STRANDAS



F. 33836

STRANDAS. KIVIKAUTINEN ASUIN-  
PAIKKA

peruskartta 302211 B LAPINJÄRVI

koordinaatit: x= 6725 30, y= 453 78, z= 25- 30

LAPINJÄRVI  
LAPINJÄRVI 9  
Lillträsket

kl. Norrby (Vasarankylä)

tl. Sjögård 1<sup>6</sup>

om. Sten Sjögård os. Lappträsk Norrby

kivikauden irtolöytöjä (?????)

KM 17760 2 kvartsi - iskosta

Inventointi 1969, Lauri Pohjakallio

Maanviljelijä Sten Sjögård oli muutama vuosi sitten tehdessään talvitietä Lillträsketille osunut traktorei-  
neen harjulla Lapinjärven ja Lillträsketin välisellä  
harjulla kivilatoomukseen, jonka hän oli hajoittanut ja  
vasta myöhemmin kuultuaan esihistoriallisista tulisijoista  
huomannut kuvauksen niistä ja hänen rikkomansa latoomuksen  
olevan paljon samankaltaisia. Kävin paikalla, humusker-  
rosta oli n. 10- 20 cm ja sen alla oli hienoa hiekkaa.  
Tein joitakin koekuoppia ja löysin paikalta, jossa  
talvitie leikkaa harjun tienleikkauksesta ylhäällä mai-  
nitut kaksi kvartsi- iskosta. Muuta en paikalla havainnut,  
mutta laajempi tarkistus olisi ehkä paikallaan.

PERUSKARTTA 302211 B LAPINJÄRVI

koordinaatit: x= 6725 70, y=5453 49, z= 25-30

LAPINJÄRVI

LAPINJÄRVI 10

Ratlandet

Stormossen

RATLANDET

STORMOSSEN Kivikautinen asuinpaikka. II

kl. Norrby (Vasarankylä)

tl. Silvast Nystuga 4<sup>4</sup>

om. Erik Johansson os. Lappträsk Norrby

Ratlandet, metsänreuna, n. 200m Lapinjärven pohjoispuolella, siitä rantaan viettävää peltoa sanotaan Stormosseniksi.

Löydöt: Ratlandet: kiviesineitä, kvartssia, palanutta savea  
KM 9075:6-11, KM 9280:3, KM 11836:1-2, KM 16932, ym. ks. inv.  
kert.

Stormossen: kiviesineitä: KM 8820:3, KM 8967:32, KM 9420:9,  
KM 11084:4, ym. ks. inv. kert.

Inventointi 1968, Lauri Pohjakallio

LAPINJÄRVI

Rapinjärvi 10

Paikalla tehneet koekuoppia tri. Hastig ja prof. Oscar V. Johansson, (KM 9075:6-11) Muuten esineet ovat löytyneet peltotöissä.

Ratlandet

Stormossen

Maanomistajan kertoman mukaan Cleve kaivaessaan Lapinjärvellä teki koekaivauksen Ratlandetin metsänkulmaukseen, negatiivisin tuloksin. Nykyään Ratlandetin metsänkulmaus on edelleen koskemattomana, Stormossenia sitävastoin viljellään.

Tri. Johannes Hastigille on jätetty perustettavaa Lapinjärven kotiseutumuseota varten seuraavat esineet, jotka tri. Hastigin kuoleman jälkeen ovat joutuneet hukkaan, tai ne on lahjoitettu jollekin henkilölle hoidettavaksi, kuten oli laita eräiden muiden, toisaalta löytyneiden esineiden suhteen.

Seuraavat esineet jäivät löytämättä ja museoon tuomatta:

Poikkitaltta: etulape tasanen, selkälape mykevä, terä vahvasti kaareva, kanta hakkaantunut. Hienohkoharmaa kivi (diabaasia?)

Tasataltta: mustaa sädekiviliusketta, hyvin säilynyt, terävä lattea

Kirves: lattea huonotekoinen ja rapautunut, sarvivälkepitoista huonoa kiveä (ei kaukana uralliittiprofyliitistä).

Tarkemmat tiedot näistä esineistä on lappuluettelossa

peruskartta 302211 B LAPINJÄRVI

koordinaatit: x= 6726 27,y= 452 09, z= n. 30

LAPINJÄRVI

LAPINJÄRVI II

Käldas

kl. Ingermansby (Ingermanninkylä)

tl. Käldas 2<sup>50</sup>

om. Erik Mutikainen

kivikauden irtolöytö

KM 9787:5 venekirveen teräpuoli

Inventointi 1968, Lauri Pohjakallio

Löytäjä Emil Mutikainen osoitti löytöpaikan, joka oli lounaaseen viettävää peltoa, nyt heinässä, joten tarkastus ei ollut tyydyttävä.

peruskartta 302211 C LAPINJÄRVI

koordinaatit: x= 6720 31, y= 455 85, z= 25-26

LAPINJÄRVI

LAPINJÄRVI 12

Hästporskärrer

kl. Bäckby

tl. Nybondas 8<sup>20</sup>

om. Gunnar Andersson os. Hindersby Bäckby

kivikauden irtolöytö

KM 11084:2 poikkikirves

Inventointi 1968, lauri Pohjakallio

Hästporskärrer on viljelysmaana, se on tasaista peltoa, eikä siellä käydessäni tavannut mitään mainittavaa.

peruskartta 302211 C LAPINJÄRVI

koordinaatit: x=6720 72, y= 455 18, z= 30-35

kl. Bäckby (Pekinkylä)

tl. Norrmark 7<sup>4</sup>

om.Karl Norrmark, os. Murabacken Lovisa

LAPINJÄRVI

LAPINJÄRVI 13

Murabacken

kivikauden irtolöytö

KM 17752:1 tasataltta

Inventointi 1968, Lauri Pohjakallio

Esineen löytänyt Nils Weckman (os. Weckmans post Lovisa) Karl Norrmarkin maalta. Weckmania en tavannut, mutta Norrmark, jolta esineen sain osoitti löytöpaikan, joka oli loiva pelto-  
rinne metsänreunassa. Tarkastuksessa en havainnut mitään mainittavaa.

PERUSKARTTA 302211 C LAPINJÄRVI

koordinaatit: x=6720 78, y= 459 77, z= 20-25

LAPINJÄRVI

LAPINJÄRVI 14

Nybacken

NYBACKEN Kivikautinen asuinpaikka

kl. Hindersby (Heikinkylä)

tl. Jofs (Jovs) 3<sup>1</sup>

om. Elsa Johansson, os. Hindersby

Matalasta kallioseinämästä loivasti lounaaseen viettävä rinne.

Löydöt: saviastianpala, hioimen kappale, luunsiruja, kvartsia KM 9932:10-13



Inventointi 1968, Lauri Pohjakallio

Maanomistaja Elsa Johansson osoitti minulle löytöpaikan. Talon nuori poika oli kaiveskellut paikalla siinä toivossa, että löytäisi jotain, mutta ei ole löytänyt mitään. Tein paikalla viisi koe-kuoppaa eri puolelle rinnettä, ohuen humuksen (5-10 cm) alla oli hienoa hiekkaa, muuta en havainnut.

LAPINJÄRVI

LAPINJÄRVI 14

Nybacken

↓  
LAPINJÄRVI  
LAPINJÄRVI 14  
NYBACKEN



F. 33837

NYBACKENIN KIVIKAUTINEN  
ASUINPAIKKA SW→

peruskartta 302211 C LAPINJÄRVI

koordinaatit: x=6720 89, y=455 80, z= n.35

LAPINJÄRVI

LAPINJÄRVI 15

Norrmarken

kl. Bäckby (Pekinkylä)

tl. Norrmark 7<sup>4</sup>

om. Karl Norrmark , os. Murabacken Lovisa

Kivikauden irtolöytö

KM 8764:1 reikäkirveen teelmä

Inventointi 1968, Lauri Pohjakallio

Esineen löytäjä osoitti löytöpaikan, joka oli hiekkainen harju, jonka läpi tie meni Norrmarkin taloon. Tarkastin paikan, mutta en havainnut mitään mainittavaa.

peruskartta 302211 C LAPINJÄRVI

koordinaatit: x= 6721 45, y=459 88, =Svennäs  
päärakennus

LAPINJÄRVI  
LAPINJÄRVI 16  
Svennäs

kl. Hindersby (Heikinkylä)

tl. Svennäs 2<sup>26</sup>

om. Sten Silvast os. Hindersby

kivikauden irtolöytö

KM 9091:2 kourutaltoa

Inventointi 1968, Lauri Pohjakallio

Talossa ei tiedetty löytöpaikkaa, löytäjä Berta Mäkinen muistettiin, mutta nimi Laduskiftet, joka mainittiin löytöpaikaksi ei ole enää käytössä, eikä talonväki enää muistanut missä se on. Talo oli laajojen tasaisten peltojen ympäröimä, eikä sen isännän antamien tietojen mukaan muuta ole löytynyt.

peruskartta 302211 C Lapinjärvi

koordinaatit: x= 6721 52, y=456 27,=päärakennus

LAPINJÄRVI

LAPINJÄRVI 17

Nyängs

kl. Bäckby (Pekinkylä)

tl. Nyängs 10<sup>6</sup>

om. Sigur Andersson, os. Lappträsk Bäckby

kivikauden irtolöytö

KM 17754:1 oiko- tai poikkikirves

Inventointi 1968, Lauri Pohjakallio

Kirves pidätetty inventoitaessa Lindkosken lakkautetulta kansakoululta. Nyängsin talossa ei tiedetty esineen löytökohtaa.

PERUSKARTTA 302211 C LAPINJÄRVI

koordinaatit: x= 6721 90,y= 457 30,z= n. 35

LAPINJÄRVI

LAPINJÄRVI 18

Långängsbacka

LÅNGÄNGSBACKA Ryssänuuni

kl. Bäckby (Pekinkylä)

tl.

om. Dipl. ins. Rosengvist os. Kuusankoski

Tasaisessa sekametsässä, rakennettu maakiven kupee-  
seen siten, että kivi on uunin takaseinä.

Ryssänuunin löytymiseen johti käynti Illmannilla, josta sain museoon tuotavaksi tasataltan LAPINJÄRVI 40. Kysellessäni kaikkea muuta mahdollista, kertoi talon tytär Margareta Illman, että metsässä on joitain kiviä kasassa ja hän on aina ajatellut, että niissä on jotain ihmeellistä. Lähdettiin katsomaan paikkaa, joka on n. 150m Kirkonkylältä Bäckbyhyn vievää tiestä koilliseen ja n. 50m sähkölinjasta etelään. Parhaiten paikalle pääsee em. maantieltä, sähkölinjan suunnassa menevää polkua myöten. Kun kallionnyppylä on ylitetty, kääntään kulkemaan etuviistoon oikealle, jolloin ryssänuuni pian näkyy vasemmalla. Unin edustalla on joitakin kuoppia, ainakin kolme kappaletta. Itse ryssänuuni on luonnonkivistä tehty, suuaukon mitat sisäpuolelta laskettuna ovat : korkeus n. 50 cm, leveys n. 50 cm ja syvyys n. 50cm. Unin edustalla ja päällä kasvaa sammalta ja puolukkaa, vasemmalla laidalla suurehko mänty.



LAPINJÄRVI  
LAPINJÄRVI 18  
LÄNGÅNGSBÄCKA



F. 33839

RYSSÄNUUNI

peruskartta 302211 C LAPINJÄRVI

koordinaatit: x=6721 99, y=455 09,=päärak.

LAPINJÄRVI

LAPINJÄRVI 19

Korsmalm

kl. Ingrmanninkylä (Ingermansby)

tl.

om.

kivikauden irtolöytö

KM 11084:1 poikkikirves

L. kesällä 1937 Anders Siren karhitessaan Korsmalmin Backåkerin pellostä n. 300m rakennustontista ja 100m maantiestä etelään.

Inventointi 1968, Lauri Pohjakallio

Korsmalmin päärakennus oli kylmillään, enkä tavoittanut ketään, joka olisi tiennyt löydöstä.

peruskartta 302211 C LAPINJÄRVI

koordinaatit: x= 7622 09, y= 456 68, z= n.30

LAPINJÄRVI

LAPINJÄRVI 20

Långäng

kl. Kirkonkylä

tl. Marieberg 41

om. Suomen Pelastusarmeija os. Lapinjärvi

kivikauden irtolöytö

KM 10747:3 poikkikirves

Inventointi 1968, Lauri Pohjakallio

En tavannut löytäjää, enkä muitakaan jotka olisivat löydöstä jotain tiedneet. Lato pystyttiin neuvomaan. Se oli melk~~o~~ laajan pellom ympäröimä , aukealla alavalla maalla. Mi-  
tään mainittavaa en havainnut.

peruskartta 302211 C LAPINJÄRVI

koordinaatit: x= 6722 61, y= 456 21, z= n.30

LAPINJÄRVI

LAPINJÄRVI 21

Nytorp

kl. Kirkonkylä

tl. Nytorp 7<sup>18</sup>

om. Henrik Fjäder os. Lapinjärvi

kivikauden irtolöytö

Lapinjärven Kirkonkylän suomenkielisessä kansakoulussa säilytettävä  
reikäkivi . Ks. kuvaa yksit. kivik. kok. Lapinjärvi.

Inventointi 1968, Lauri Pohjakallio

Itään viettävä vahvasti heinittynyt rinne. En havainnut  
paikalla mitään mainittavaa.

peruskartta 302211 C LAPINJÄRVI

koordinaatit: x= 6722 72, y= 456 17,=asuinrakennus

LAPINJÄRVI

LAPINJÄRVI 22

Nytorp

kl. Kirkonkylä

tl. Marieberg 41

om. Suomen Pelastusarmeija os. Lapinjärvi

kivikauden irtolöytö

KM 10747:4 poikkikirves

En tavannut löytäjää, enkä muitakaan jotka olisivat löydöstä jotain tiedäneet. Nytorpin pellot olivat viljelyksessä, enkä siellä käydessäni havainnut mitään mainittavaa.

peruskartta 302211 C LAPINJÄRVI

koordinaatit: x= 6722 99, y=457 61,= päärak.

LAPINJÄRVI

LAPINJÄRVI 23

Klabbasängen

kl. Kirkonkylä

tl. Mattas 1

om. Märten Märtensson, os. Lappträsk Kyrkby

kivikauden irtolöytö

KM9280:1 oikokirves

Inventointi 1968, Lauri Pohjakallio

Maanomistaja ei tiennyt tarkkaa löytöpaikkaa, eikä löytäjä ollut tavoitettavissa. Lappuluettelon mukaan esineen löysi Holger Povenius Klabbasängeniltä, n. 250m itään Mattaksen tontilta ja n. 400m Märtenssonin löytämän kourutaltan löytöpaikasta.  
( ) .

peruskartta 302211 C LAPINJÄRVI

koordinaatit: x= 6723 10, y= 456 35, z= n. 30

LAPINJÄRVI

LAPINJÄRVI 24

Mossagården

kl. Kirkonkylä

tl. Sibbes 4<sup>3</sup>

om. Kurt Sibelius os. Lapinjärvi Kirkonkylä

kivikauden irtolöytö

KM 9787:3 poikkikirves

Inventointi 1968, Lauri Pohjakallio

Metsittymään jätetty pellonkulmaus, mitään mainittavaa en paikalla havainnut.



peruskartta 302211 C LAPINJÄRVI  
koordinaatit: x= 6723 12, y= 458 20, z= 25-30

LAPINJÄRVI  
LAPINJÄRVI 25  
Råkärrsberget

kl. Kirkonkylä  
tl. Mattas 1  
om.Mårten Mårtensson os. Lappträsk Kyrkby

kivikauden irtolöytöjä  
KM 11373:5 tasatalta  
KM 17755:1 kourutalta

Inventointi 1968, Lauri Pohjakallio

Esineiden löytäjä, maanomistaja, Mårten Mårtensson osoitti löytöpaikan, joka oli pellosta jyrkästi nouseva rinne, Råkärrsberget nimeltään. Perunakuoppaa, jonka kaivuun yhteydessä molemmat esineet olivat tulleet näkyviin, ei enää ollut. Humusmaata paikalla on n. 5 cm ja sen alla hienoa hiekkaa. Tein joitakin koekuoppia ja tutkin paikalla olleiden ketunpesien suuaukkoja havaitsematta kuitenkaan mitään mainittavaa.

peruskartta 302211 C LAPINJÄRVI  
koordinaatit: x=6723 63, y= 457 20

LAPINJÄRVI  
LAPINJÄRVI 26  
Georgas

kl. Kirkonkylä  
tl. Georgas  
om. Lappträsk församlingar os. Prästgården Lappträsk

löytöjä

KM 10506:9 saviastianpala  
KM -" :10 poltetun saven paloja

Inventointi 1968, Lauri Pohjakallio

Paikalla oli omakotiasutusta, eikä enää mitään muinaisjään-  
nökseksi määritettävää kivikasaa ollut jäljellä. Nimellä  
Munkungn on monin paikoin sanottu samanlaisia latoomuksia, joita  
taas muualla kutsutaan ryssänuuneiksi tai lapinraunioiksi. Inven-  
toinnin yhteydessä löytyi Bäckbyn kylästä (Pekinkylä) ryssänuuni,  
jollaisia Lapinjärveltä ei toistaiseksi tunnettu.

Ks. tämä kertomus LAPINJÄRVI

peruskartta 302211 C LAPINJÄRVI

koordinaatit: x= 6723 75, y= 456 46, z= 35-40

kl. Kirkonkylä

tl. Hagalund II

om. Blomgvist os. Lappträsk Kyrkby

LAPINJÄRVI  
LAPINJÄRVI 27  
Hagalund II

Kivikauden irtolöytö

KM 10506:8 taltta

Inventointi 1968, Lauri Pohjakallio

Asutuksen ympäröimä peltotilkku. Kiertelin sen sarkoja havaitsematta mitään mainittavaa.

peruskartta 302211 C LAPINJARVI

koordinaatit: x= 6724 ~~06~~, y= 456 74

LAPINJÄRVI  
LAPINJÄRVI 28  
Stengårds

kl. Kirkonkylä

tl. Stenbacka

om. Gustav Pappila os. Lapinjärvi

kivikauden irtolöytö

KM 11084: 3 tasataltta

Inventointi 1968, Lauri Pohjakallio

Paikalla on nykyään omakotitalo, jonka piha tasattu. Puutarhas-  
ta tai ympäristöstä ei omistaja ole tavannut mitään muinaisesineitä.

peruskartta 302211 C LAPINJÄRVI

koordinaatit: 6724 09, y= 456 62, z= n. 40

LAPINJÄRVI  
LAPINJÄRVI 29  
Tallbackan  
hiekkakuoppa

kl. Kirkonkylä

tl.

om, Lapinjärven seurakunnat os. Lapinjärvi

kivikauden irtolöytö

kourutaltoa , kuva yksit. kivik. kok. esine kuulunut tri.  
Johannes Hastigin kokoelmaan (Lappträsk Museum) , mutta  
se lienee joutunut hukkaan.

Inventointi 1968, Lauri Pohjakallio

Tallbackan hiekkakuoppa on keskellä Kirkonkylää, Nykyään  
siitä ei enää oteta hiekkaa , vaan pidetään kaatopaikkana ja  
tarkoitus lienee, että paikka täytetään vähitellen. Tutkin  
kuopan kauttaaltaan, mutta en havainnut mitään mainittavaa.

PERUSKARTTA 302211 C LAPINJÄRVI

koordinaatit: x= 6724 17, y= 459 59, z=25-30

LAPINJÄRVI

LAPINJÄRVI 30

Snyggsgården

SNYGGSGÅRDAN . Kivikautinen asuinpaikka. II

kl. Lindkoski

tl. Helgars 1<sup>23</sup>

om. Åke Helgars os. Lindkoski

Lounaaseen laajalle avoimelle peltoaukeamalle viettävä

loiva rinne.

Löydöt: saviastianpaloja , kiviæsineensirpale, kaksi kvartsin-  
sirpaletta, palanut savimöhkäle, kvartsiesine

KM 9420: 4-7

Inventointi 1968, Lauri Pohjakallio

LAPINJÄRVI

LAPINJÄRVI 30

Snyggsgården

Jorma Leppäaho tehnyt tarkastus-  
ja koekaivausma~~s~~kan asuinpaikalle 1934.

Tästä kertomus top. arkiston kuoressa

LAPINJÄRVI Lindkoski Hannusas. Helgarsin talon isäntä  
osoitti minulle paikan , jossa entinen perunamaa on  
kasvanut umpeen. Tein viisi koekuoppaa , negatiivisin tu-  
loksin.



LAPINJÄRVI  
LAPINJÄRVI 30  
SNYGGSGÄRDAN



F. 35839

SNYGGSGÄRDANIN KIVKAUTINEN  
ASUINPAIKKA W→



peruskartta 302211 C LAPINJÄRVI

koordinaatit: x= 6724 20, y= 456 12,= pääarak.

LAPINJÄRVI

LAPINJÄRVI 31

Sibbes

kl. Kirkonkylä

tl. Sibbes 4<sup>3</sup>

om. Kurt Sibelius os. Lapinjärvi Kirkonkylä

kivikauden irtolöytö

KM 8758 vasarakirves

Inventointi 1968, Lauri Pohjakallio

Päärakennuksen länsipuolella oleva pelto lienee löytö-  
paikka. Mitään mainittavaa en havainnut.

peruskartta 302211 C LAPINJÄRVI

koordinaatit:x= 6724 22, y=456 58,= pääarak.

LAPINJÄRVI

LAPINJÄRVI **32**

Markus

kl. Kirkonkylä

tl. Markus 11<sup>2</sup>

om. Tarmo Tähtinen os. Lapinjärvi

Kivikauden irtolöytö

KM 8967:33 kehdonjalaksen muotoinen poikkikirves

Inventointi 1968, Lauri Pohjakallio

Alavaa savimaata . Mitään mainittavaa en paikalla  
havainnut.

peruskartta 302211 C LAPINJÄRVI

koordinaatit: x= 6724 27, y= 456 61,

LAPINJÄRVI

LAPINJÄRVI 33

Solgård

kl. Kirkonkylä

tl. Solgård

om. mag. Sven Siren os. Porvoo (Ösra Nylands Brandförening)

vuokraaja: Smeds os. Lappträsk Kyrkby

kivikauden irtolöytö

KM 8953 kivikirves

Inventointi 1968, Lauri Pohjakallio

Alavaa savimaata.

PERUSKARTTA 302211 C LAPINJÄRVI

koordinaatit: x= 6724 28, y= 459 26, z=27,5-30

LAPINJÄRVI

LAPINJÄRVI 34

Hannusbacken

HANNUSBACKEN Kivikautinen asuinpaikka. II

kl. Lindkoski

tl. Hannusas 1<sup>17</sup>

om. Einar Jordas, os. Lindkoski

Hannusaksen päärakennuksesta lounaaseen viettävä rinne  
jossa nykyään on keittiöpuutarha.

osittain tutkittu 1931 (N. Cleve)

Löydöt: Saviastianpaloja, vuorilaji-iskoksia, palanutta  
luuta, kvartssia, savi -idolin katkelma, hioinkivi, ki-  
viesineiden katkelmia

KM 9115:1-7, KM 9404:1-236, KM 17742:1-3

Inventointi 1968, Lauri Pohjakallio

LAPINJÄRVI

LAPINJÄRVI 34

Hannusbacken

Cleven kaivauspaikka lähiympäristöineen oli keittiöpuutarhana. Mitään mainittavaa en paikalla havainnut, eikä talonväki ollut löytänyt puutarhasta enää mitään.



LAPINJÄRVI  
LAPINJÄRVI 34  
HANNUSBACKEN



F. 8 33840

HANNUSBACKENIN KIVIKAUTINEN  
ASUINPAIKKA

peruskartta 302211 C LAPINJÄRVI

koordinaatit: x= 6724 36, y=6456 41,=pappilan päärak.

LAPINJÄRVI  
LAPINJÄRVI 35

Pappila  
(ruots.)

kl. Kirkonkylä

tl. Tallbacka 6<sup>72</sup>

om. Lapträsk församlingar os. Prästgården Lapträsk

kivikauden irtolöytöjä

KM 10506:3 riipuskovasin

KM - " -:5 poikkitaltta

Inventointi 1968, Lauri Pohjakallio

Tarkastus tulokseton. Ruiskuhuoneen pelto nimistä paikkaa ei tunnettu.

peruskartta 302211 C LAPINJÄRVI

koordinaatit: x= 6724 33, y= 456 86, z= n. 30

LAPINJÄRVI

LAPINJÄRVI 36

Nygård

kl. Norrby (Vasarankylä)

tl. Nygård 7<sup>14</sup>

om. Nils Nygård os. Lappträsk Norrby

Kivikauden irtolöytöjä

KM 10257:3 reikäkivi

KM reikäkivi

Inventointi 1968, Lauri Pohjakallio

Nils Nygård osoitti löytöpaikan, joka oli hiekansekaista multamaata, koilliseen viettävässä rinteessä. Hän oli myöhemmin löytänyt samoilta paikkeilta toisen reikäkiven, mutta pitää sitä edelleen hallussaan, toivoen saavansa kipsijäljennöksen vastineeksi.



peruskartta 302211 C LAPINJÄRVI  
koordinaatit:x= 6724 60, y= 456 49,

LAPINJÄRVI  
LAPINJÄRVI 37  
Kvarnbacken  
Norrby

kl. Norrby (Vasarankylä)  
tl.  
om.

kivikauden irtolöytöjä (asuinpaikkalöytöjä???)  
KM 10747:1 poikkikirves  
KM - " -:2 hioin  
Loviisan Museo 604 vasarakerives

Inventointi 1968, Lauri Pohjakallio

Leppäaho on 1934 tarkistanut Norrby Kvarnbacken nimisen paikan, joka on Kirkonkylän puolella, eikä ole sama, josta tässä puhutaan.

Norrby Kvarnbacken on verrattain jyrkkä soramäki, sen lounais ja itälaidalta on ajettu runsaasti hiekkaa, joten jos paikalla on ollut kivikautista asutusta on sen jäljet jo kulkeutuneet soranajossa pois. Muuten mäen ympäristö ja laki olivat tiiviisti asutut. Ketään tältä mäeltä löytöjä tehneistä en tavoittanut. Mitään mielenkiintoista en myöskään havainnut.

PERUSKARTTA 302211 C LAPINJÄRVI

koordinaatit:x= 6724 64,y= 459 72,=Högberget

LAPINJÄRVI

LAPINJÄRVI 38

Lillhängbergsviken

Kartalle merkittyä Högbergetiä on sanottu

myös Hängbergetiksi. Kukaan ei osannut neuvoa KM 9932:6-9

löytöpaikkaa, enkä löytänyt paikaksi soveltuvaa kohtaa.

peruskartta 302211 C LAPINJÄRVI

koordinaatit: x=6724 86, y= 458 20, z= 22,5- 25

LAPINJÄRVI

LAPINJÄRVI 39

Storängens

kl. Kirkonkylä

tl.

om. Lapinjärven Seurakunnat os. Lapinjärvi

kiivikauden irtolöytö

KM: 8820:1 taltta

Inventointi 1968, Lauri Pohjakallio

Löytäjä, Cyrus Broberg oli jo kuollut, mutta hänen kotiväken-  
sä muisti löytöpaikan noin suunnilleen. Se on tasaista peltoa,  
keskellä Storängeniä, mitään mainittavaa en paikalla käydessäni  
havainnut.

peruskartta 302211 C LAPINJÄRVI

koordinaatit: x= 6724 92, y= 458 31, z= 22,5-25

LAPINJÄRVI  
LAPINJÄRVI 40  
Storängen

kl. Kirkonkylä

tl, Långäng 2<sup>2</sup>

om. Torkel Illmanin perikunta(Elvi I.) os. Lapinjärvi Kirkonkylä

kivikauden irtolöytö

KM 17758:1 tasataltta

Inventointi 1968, Lauri Pohjakallio

Taltan löytänyt Torkel Illman maata muokatessaan 1940- luvun lopulla Storängenillä, joka on laaja peltotasanko koilliseen kirkolta. Mitään mainittavaa en paikalla havainnut. Taltan lahjoitti Torkel Illmanin leski.Elvi Illman , joka myös osoitti löytöpaikan.

peruskartta 302211 C LAPINJÄRVI

koordinaatit: x=6724 80, y= 459 20, =päärak.

LAPINJÄRVI  
LAPINJÄRVI 4/  
Mickos

kl. Lindkoski

tl. Mickos

om. Karl Erik Lillsmeds os. Lindkoski

Kivikauden Irtolöytö

KM 9477: 4 reikäkirveen teelmä

Inventointi 1968, Lauri Pohjakallio

Tasaisen Lindkosken tasan<sup>g</sup>on keskellä oleva asutustiivistymä. Nykyiset asukkaat eivät tiedäneet löydöstä mitään, eikä löytöpaikka näinollen selvinnyt.

PERUSKARTTA 302211 C LAPINJÄRVI

koordinaatit: x= 6724 90, y= 457 28, z=n.30

LAPINJÄRVI

LAPINJÄRVI 42

Hemängen

(Heimängen)

HEMÄNGEN Kivikautinen asuinpaikka. II

kl. Norrby (Vasarankylä)

tl.1) Petas 6<sup>14</sup>

om. Ella Ahlgren os. Lappträsk Norrby

tl.2) Sandbergs 6<sup>8</sup>

om. Gunnar Bäck, os. Lappträsk Norrby

Selvästi erottuva itä-länsi suunnassa olevan rantavallin päällä, pohjoispuolella metsikköä, joka päättyy ns. Högbergetin louhikkoiseen rinteeseen, rantavallin eteläpuolella levittäytyy laajahko peltoaukeama.

Osittain tutkittu 1934 (J. Leppäaho)

Löydöt: kiviesineitä, saviastianpaloja, kvartseja, ym. kivikautisia asuinpaikkalöytöjä

KM 9224:1-18, KM 9279, KM 9477, KM 9523:3, KM 9932:3,

KM 9942:1-476, KM 9944:1-6, KM 10095:9, KM 10257:1-2,

KM 10506:6-7, 11-13, KM 10620:3-4, KM 10747:6-10,

KM 17743:1-2

Inventointi 1968, Lauri Pohjakallio

LAPINJÄRVI

LAPINJÄRVI 42

Hemängen

(Heimängen)

Hemängenin asuinpaikan alisilta peltosaroilta kävi jo selvästi ilmi, että kyseessä on melko laaja kivikautinen asuinpaikka, sillä niiltä löytyi runsaasti kvartseja ja hiekkakivisen käsihioimen kappale. (KM 17743:1-2). Varsinainen tutkittu alue on selvästi erottuvan vanhan rantaterassin päällä, nykyään siinä kasvaa harvaksen nuorta havumetsiköä. Alueen itälaidasta, Högbergetin juuresta on jonkin verran ajettu hiekkaa, mutta se tuskin vielä on päässyt tuhoamaan asuinpaikkaa.

Tri. Hastigin, innokkaan lapinjärveläisen kotiseutututkijan huostaan jätettiin joitakin esineitä, jotka hänen kuoltuaan ovat joutuneet hukkaan.

Kirves, poikkiteräinen, 185x66x30,5mm

Iskos sädekiviliusketta

Iskoksia, kvartsia, 6 kpl.


Ruukunpalasia 4 kpl.

LAPINJÄRVI  
LAPINJÄRVI 42  
HEMÄNGEN



F 33241

HEMÄNGENIN L. HEIMÄNGENIN  
KIVIKAUTINEN ASUINPAIKKA  
SW →





peruskartta 302211 D LAPINJÄRVI

koordinaatit: x= 6725 ~~08~~, y= 458 55, z= 20-25

LAPINJÄRVI

LAPINJÄRVI 43

Lindkosklandet

kl. Norrby (Vasarankylä)

tl. Brobergs 2<sup>22</sup>

om. Aksel Broberg os. Lindkoski

kivikauden irtolöytö

KM 9280:2 tuuran teräosa

Inventointi 1968, Lauri Pohjakallio

Taasianjoen itäpuolelta läheltä metsänreunaa löytynyt.  
Pelto oli viljelyksessä. Mitään mainittavaa en paikalla  
havainnut.

peruskartta 302211 D LAPINJÄRVI

koordinaatit: x= 6725 18, y= 456 86,päärak.

LAPINJÄRVI

LAPINJÄRVI 44

Lillåkern

kl. Norrby (Vasarankylä)

tl. Bilbacka 1<sup>3</sup> ja 1<sup>8</sup>

om. Oskar Sjöbladın perikunta (Lars S.) os. Lappträsk Norrby

Kivikauden irtolöytö

KM 8820:2 taltta

Inventointi 1968, Lauri Pohjakallio

Talon pohjoispuolella olevia peltoja sanotaan nimellä Lillåkern, tarkempaa löytöpaikkaa ei tiedetty. Lillåkernin pellot viettävät etelään, kiertelin sen sarkoja havaitsematta mitään mainittavaa.

Kaivettu alue on laskettava kuuluvaksi Katajalan talon pihamaanpiiriin, vaikka onkin siitä jonkinmatkaa syrjässä. Kiertelin puutarhassa havaitsematta mitään mainittavaa. Keväällä 1968 löysi mv, Tauno Katajala saviastianpalasen päärakennuksen ja navetan väliltä vesijohtoa kaivaessaan. Tämä palanen (KM 17764:1) voitaneen katsoa kuuluvaksi Heimåsan asuinpaikan yhteyteen. Muuta ei Tauno Katajala tiedä löydetyn näiltämain Leppåahon kaivausten jälkeen.

PERUSKARTTA 302211 D LAPINJÄRVI

koordinaatit: x= 6725 25, y= 459 85, z= 25- 30

LAPINJÄRVI

LAPINJÄRVI 45

Heimåsa

(Katajala, Heim-  
åsberget)

HEIMÅSA Kivikautinen asuinpaikka. II

kl. Lindkoski

tl. Katajala 5<sup>8</sup>

om. Tauno Katajala, os. Lindkoski

I

Katajalan talon pihamaalta loivasti länteen viettävä rinne, joka nykyään on keittiöpuutarhana.

Osittain tutkittu 1932 (J. Leppäaho)

Löydöt: saviastianpaloja, kiviesineiden katkelmia, kvartseja, hioimenpalasia, piitä, ym.

KM 9301:1-8, KM 9493:1-172, KM 9787:1, KM 11836:4

LAPINJÄRVI  
LAPINJÄRVI 45  
HEIMÅSA



F33842

F33843

HEIMÅSAN B. KATAJALAN KIVIKAUTINEN ASUINPAIKKA

←MS  
SW→

PERUSKARTTA 302211 D LAPINJÄRVI

koordinaatit: x= 6725 30, y= 457 94, z= 25-30

LAPINJÄRVI

LAPINJÄRVI 46

Liden

LIDEN Kivikautinen asuinpaikka. II

kl. Norrby (Vasarankylä)

tl. Wallens 2<sup>12</sup>

om. Runar Wallen os. Lappträsk Norrby


Valtatie kuuden ja Lapinjärvi-Ruotsinpyhtää teiden risteyksen eteläpuolella, löytöjä tehty valtatie molemmin puolin, etelään viettävä peltorinne, jossa heikosti erottuu muinainen rantavalli. Löydöt tehty peljötöiden yhteydessä.

Löydöt: saviastianpaloja, kiviesineitä, kvartssia, hioin, palanutta luuta

KM 10095:1-8), KM 10747:11-14, KM 11084:5-6, KM 12917:3,

KM 17744:1-2

Valtatie kuutonen on rakennettu asuinpaikan läpi, siten että osa siitä on jäänyt tien alle. Ruotsinpyhtäälle menevän tien puoleinen osa oli perunamaana, sieltä mv. Runar Wallen oli alkukesästä löytänyt rikonaisen kivikrveen , jonka hän lahjoitti museolle. Samasta osasta poimin talteen yhden kvartsi-iskoksen. KM 17744:1-2 Valtatien toinen puoli oli heinäpeltona, joten en voinut tehdä havaintoja siellä, mutta Runar Wallen kertoi sielläkin tehdyn löytöjä.



LAPINJÄRVI  
LAPINJÄRVI 46  
LIDEN



F. 33844

LIDENIN KIVIKAUTINEN ASUIN -  
PAIKKA S →



peruskartta 302211 D LAPINJÄRVI

koordinaatit: x= 6725 37, y= 457 38

LAPINJÄRVI

LAPINJÄRVI 47

Meyers

kl. Norrby (Vasarankylä)

tl. Meyers

om. Sven Olander os. Lappträsk Norrby

kivikauden irtolöytöjä

KM 9445:5 kvartsin kappale

KM 17759:1 reikäkivi

Inventointi 1968, Lauri Pohjakallio

Paikka edelleen perunamaana. Muuta siitä ei olekaan löytynyt, eikä mainittavaa minäkään havainnut.

peruskartta 302211 D LAPINJÄRVI

koordinaatit: x= 6725 50, y= 459 77, z= 22,5-25

LAPINJÄRVI

LAPINJÄRVI 48

Mossagärdan

kl. Lindkoski

tl. Katajala 5<sup>8</sup>

om. Tauno Katajala os. Lindkoski

kivikauden irtolöytöjä

KM 11590:1 tasataltan teräpuoli

KM 16933 kivikirvestä muistuttava esine, mahdollisesti väärennös

Inventointi 1968, Lauri Pohjakallio

Löytäjä osoitti löytöpaikat. Tasaista savista peltoa,  
mitään mainittavaa en paikalla havainnut.

PERUSKARTTA 302211 D LAPINJÄRVI

koordinaatit: x= 6725 60, y= 455 67, z=25-30

LAPINJÄRVI

LAPINJÄRVI 49

Gammelby

GAMMELBY Kivikautinen asuinpaikka. I

kl Norrby (Vasarankylä)

tl.1) Silvfastas 4<sup>6</sup>

om. Agneta Silvfastas os. Lappträsk Norrby

tl.2) Palmbergs Gammelby

om. Hammaskääkäri Björn Palmberg, os. Lappträsk Norrby Gammelby

Synkkää kuusimetsää, selvästi erottuvan muinaisen rantavallin päällä.

Osittain tutkittu 1933 ja 1934 (Leppäaho), 1963 (C.F.Meinander)

Löydöt: saviastianpaloja, kirkiesineitä, kvartssia, ym. kivikautisia asuinpaikkalöytöjä.

KM 9075:1-5, KM 9759:1-293, KM 9943:1-103, KM 15271:1-41,

KM 16559:1-49, KM 16916:1-267

Gammelbyn kivi-kautisella asuinpaikalla ovat tutkimuksia suorittaneet J. Leppäaho 1933 ja 1934 (jaista kertomus top. arkistossa) ja C. F. Meinander 1963.

Leppäahon kiintopiste löytyi helposti, se oli vahvan turpeen peitossa. Meinanderin kaivausalue lienee jonkin verran Leppäahon kaivauspaikasta länteen. Näiden lisäksi on kaivausalueista itään n. 100m. hammaslääkäri Björn Palmbergin kesähuvilantontilta KM 16559:1-49,

Nykyisellään Gammelbyn asuinpaikka on metsikössä, joten sen voidaan katsoa olevan melko turvassa, mitä tulee siihen osaan, joka on hammaslääkäri Palmbergin huvilantontilla, voi senkin katsoa olevan suojatun, sillä Palmbergit ovat hyvin perillä paikan laadusta.

*Kaivausalueiden sijainti kartalla?*

*Palmbergin huvilan " " ?*

PERUSKARTTA 302211 D LAPINJÄRVI

koordinaatit: x= 6725 ~~76~~, y= ~~458~~ 60, z= 25-30

72 457 92 (ura 2.10.2002)

LAPINJÄRVI

LAPINJÄRVI 50

Malm

MALM Kivikautinen asuinpaikka. II

kl. Norrby (Vasarankylä)

tl. Malm 5<sup>22</sup>

om. Göran Nording os. Lappträsk Norrby

Laajojen peltoaukeiden eteläpuolella olevan soramäen etelälaidalla, mäen halki menee nykyään valtatie 6 ja sen länsipuolelta on ajettu ja ajetaan edelleenkin runsaasti soraa. Osittain tutkittu 1930 (N. Cleve)

Löydöt: saviastianpaloja, kiviesineitä, kvartseja, palaneen luun palasia, tulisioja, asuntokuoppia, ym.

KM 8836:1, KM 9090:21-35, KM9101:1-4, KM 9214;1-257, KM 9274, KM 13912, KM 13913:KM 13948, KM ym. ks. inv. kert.

Cleven kertomus topografisessa arkistossa.

Nykyisellään Malmbackenin alempi asuinpaikka on kasvanut umpeen ja siinä on nuorta kuusikkoa. Kaivausten jälkeen on alemman ja ylemmän asuinpaikan välistä rakennettu valtatie kuusi. Tällöin on paikalla käynyt joku museosta (Kopisto), tarkastamassa tieosuuden. Ylempi asuinpaikka on valtatie länsipuolella, jossa kasvaa nuorta kuusimetsää ja jossa on suuri hiekkakuoppa, joka kokoajan laajenee etelään ja länteen (ja ties minne). Kiersin paikan huolella havaitsematta mitään mainittavaa ja vaikka tein joitakin koekuoppiakin negatiivisin tuloksin, jäi sellainen olo, että paikalla on vieläkin asuinpaikanrippeitä, joskaan en vaan sattunut kohdalle.

Ks. LAPINJÄRVI 51

LAPINJÄRVI  
LAPINJÄRVI 50  
MALM



F. 33845

MALMIN KIVIKAUTINEN ASUIN-  
PAIKKA S→

PERUSKARTTA 302211 D LAPINJÄRVI

Koordinaatit: x= 6726 00, y= 458 06, z=25-30

LAPINJÄRVI

LAPINJÄRVI 51

Pockarbacka

Tippmossen

POCKARBACKA

TIPPMOSSEN

Kivikautinen asuinpaikka. III

kl. Norrby (Vasarankylä)

tl. 1) Valtion ja Lindkosken kylän hiekkakuopat

tl. 2) Pockarbacka 7<sup>20</sup>

om. Gunnar Nygård os. Lappträsk Norrby

Laajojen peltoaukeiden eteläpuolella olevan soramäen pohjoislaidalla (?) ja keskiosassa, valtatie kuuden länsipuolella, soranajon tuhoama.

Löydöt: Kiviesineitä, saviastianpaloja, kvartseja, ym,  
KM 8754:1-3, KM 9420:1-3, KM 9523:1-2,4-10, KM 9544:7,  
KM 9932:2,4, KM 10095:10, KM 10506:1, KM 11373:1-4, KM  
KM 11590:2-3, KM 113250, KM 12343, ym. ks. inv. kert.



Pockarbackan hiekkakuopasta ja sen yläpuolella olevasta Tippmossenista on niin runsaasti löytöjä, että jo niiden perusteella voi sanoa paikalla olleen kivistä asuinpaikan. Tri. Erä-Esko kertoi joskus 1950-luvulla ajaneensa autolla paikan ohi ja nähneensä kuopan reunalla tulisijan ja rinteessä keramiikkaa. (Näistä ei minkäänlaista mainintaa muualla\*) Paikalta on jatkuvasti ajettu soraa ja ajetaan edelleenkin. Tein hiekkakuopan reunoille joitakin koekuoppia negatiivisin tuloksina. Paikka tarvitsisi ~~uusia~~ tarkempaa ja suurisuuntaisempaa tarkistusta yhdessä vähän etelämpänä olevan Malmin asuinpaikan kanssa, sillä ennenpitkää, jos soranajo jatkuu samalla vauhdilla, on koko mäki hävitetty.

Lappuluettelossa on tieto taloustirehtööri Anders Nygårdin Tippmossasta löytämästä poikkikirveestä, joka on jätetty tri. Hastigin hoitoon perustettavaa Lapinjärven kotiseutumuseota varten, mutta joutunut tri. Hastigin kuoltua hukkaan.

\* 2 VALOKUVAA TOP.ARK.  
KERAMIikkaa KM 21396  
IS 7.4.1982

peruskartta 302211 D LAPINJÄRVI

koordinaatit: x= 6725 92,y= 458 52,z= 22,5-25

LAPINJÄRVI

LAPINJÄRVI 52

Skomars

kl. Norrby (Vasarankylä)

tl. Skomars 6<sup>1</sup>

om. Gustav Wallen os. Lappträsk Norrby

kivikauden irtolöytö

KM 17762 : 1 kourutaltan kärkikappale

Inventointi 1968, Lauri Pohjakallio

Löytänyt mv. Gustav Wallen Taasianjoen itärannalta äestäessään 1950- luvun lopulla. Hän uskoi taltan menneen rikki löydettävässä, oli etsinytkin toista puolikasta, mutta ei löytänyt. Paikka on n. 400 m länteen Malmin kivikautisesta asuinpaikasta, tasaista savista peltoa. Mitään mainittavaa en siellä havainnut.

peruskartta 302211 D LAPINJÄRVI

Koordinaatit: x=6725 96, y= 459 46, z= 20-25

LAPINJÄRVI

LAPINJÄRVI 53

Engård

kl. Lindkoski

tl.

om.

Kivikauden irtolöytö

KM 8730:2 tasatalta

Inventointi 1968, Lauri Pohjakallio

Engårdin vanhapappa osoitti löytöpaikan, joka oli savinen ojanreuna keskellä laajaa Lindkosken tasankoa. Hän puhui edelleen ukonnuolesta ja naureskeli, että he olivat todella uskoneet sen olevan salaman aikaansaannos, koska se oli juuri ennen löytymistä iskenyt niillemain. En havainnut paikalla mitään mainittavaa.

PERUSKARTTA 302211 D LAPINJÄRVI

koordinaatit: x=6726 72, y= 456 80, z=25-30

LAPINJÄRVI

LAPINJÄRVI 54

Lappängen

kl. Norrby (Vasarankylä)

tl. Skomars 6<sup>1</sup>

om. Gustav Wallen os, Lappträsk Norrby

kivikauden irtolöytö

KM 10620:1 poikkikirves

Inventointi 1968, Lauri Pohjakallio

Löytöpaikka on laajan Lapinniityn etelälaidassa, savisella pellolla. Mitään mainittavaa en paikalla havainnut

PERUSKARTTA 302211 D LAPINJÄRVI

koordinaatit: x= 6727 14, y= 456 79, z=25-30

LAPINJÄRVI

LAPINJÄRVI 55

Brännliden

kl. Norrby (Vasarankylä)

tl. Skomars 6<sup>1</sup>

om. Gustav Wallen os. Lappträsk Norrby

kivikauden irtolöytö

KM 9932:1 oikokirves

Inventointi 1968, Lauri Pohjakallio

Alavaa savista peltoa, en havainnut paikalla mitään mainittavaa, eikä mv. Gustav Wallenkaan ole tavannut täällä myöhemmin mitään.

peruskartta 302211 D LAPINJÄRVI

koordinaatit: x= 6728 20, y= 456 23, z= 25-30

LAPINJÄRVI

LAPINJÄRVI 56

Brotaollas

kl. Norrby (Vasarankylä)

tl. Ollas 5<sup>6</sup>

om. Nils Henrik Ollas os. Lappträsk Norrby

kivikauden irtolöytö

KM 10506:4 reikäkirveen puolikas

hventointi 1968, Lauri Pohjakallio

Taasianjoen eteläpuolelta löytynyt, tasaiselta saviselta pelloilta. Mitään mainittavaa en paikalla havainnut.

peruskartta 302211 D LAPINJÄRVI

koordinaatit: x= 6727 50, y=458 14,= pääarak.

LAPINJÄRVI

LAPINJÄRVI 57

Furmo

kl. Pukaro (Pockar)

tl. Rantapelto 11<sup>10</sup>

om. Aimo Aalto os. Pukaro

kivikauden irtolöytö

KM 5421:1 vasarakirves

Inventointi 1968, Lauri Pohjakallio

Löydöstä ei enää tiedetä mitään, eikä uusia löytöjä ole tehty. Talon nykyinen omistaja on ostanut sen löytäjän, työmies Vilhelm Nylanderin tyttäreltä. Furmon mäellä on suuri hiekkakuoppa, mutta en havainnut mitään mainittavaa siinä tai sen ympäristössä.

peruskartta 302211 D LAPINJÄRVI

koordinaatit: x= 6727 50, y= 456 02, z=25-30

LAPINJÄRVI

LAPINJÄRVI 58

Granholmen

kl. Pukaro (Pockar)

tl. Knuts 13<sup>7</sup>

om. Allan Bosas os. Pukaro

kivikauden irtolöytö

KM 9116 poikkikirves

Inventointi 1968, Lauri Pohjakallio

Löytäjä oli sairaalassa, mutta hänen vaimonsa näytti löytöpaikan, joka oli savista peltoa metsänreunassa. Mitään mainittavaa en paikalla havainnut.



peruskartta 302211 D LAPINJÄRVI

koordinaatit: x= 6728 31, y= 457 67,=päärak.

LAPINJÄRVI

LAPINJÄRVI 59

Jossas

kl. Pukaro (Pockar)

tl. Jussila 4<sup>2</sup>

om. Eino Tonteri Os. Pukaro

kiivikauden irtolöytö

km 10620:2 oikokirves

Inventointi 1968, Lauri Pohjakallio

Löytötiedon mukaan kirves tuli esiin n. 50m päärakennuksesta itään ja n. 30 cm syvyydestä. Paikalla on: nykyään sikala, maa on möyhittyä ja savista. Mitään mainittavaa en havainnut. Talonväki ei tiennyt löydöstä mitään, eikä myöskään ollut löytänyt uutta.

PERUSKARTTA 302211 D LAPINJÄRVI

koordinaatit: x= 6729 82, y= 457 44, z=n.30

LAPINJÄRVI

LAPINJÄRVI 60

Backmannsbacken

BACKMANNSSBACKEN Kivikautinen asuinpaikka. II

kl. Pockar (Pukaro)

tl.

om.

Peltojen ympäröimä, n. 300m pitkä ja n. 100m leveä  
metsäsaareke

Löydöt: kiviesineitä, kvartseja, palanutta luuta, hioin-  
kiven kappale KM 9420:8, KM 9445:2-3, KM 9106:1-8,  
KM 9544:8, KM 17746:1-3, ym. ks. inv. kert.

Inventointi 1968, Lauri Pohjakallio

LAPINJÄRVI

LAPINJÄRVI 60

Backmannsbacken

Aarne Europaeuksen tarkastuskertomus v.1929.

En käydessäni tavoittanut paikan nykyisiä asukaita, siellä on naapurien kertoman mukaan Kouvolassa asuvan tuomarin kesämökki. Kettufarmion nykyään poissa, siitä muistona on kalliossa koppienkiinnitysraudat. Tein koe-kuoppia, sekä pohjoispuolella, että eteläpuolen hiekkakuopalla, joka ei enää ole käytössä, mutta en havainnut mitään mainittavaa.

Innokkaan Lapinjärveläisen kotiseutututkijan tri. Hastigin huostaan jätettiin Backmannsbackenilta löytyneet tasaltta ja luultavasti kiertäen hangatun hioinkiven katkelma, mutta ne ovat hänen kuoltuaan joutuneet hukkaan.

LAPINJÄRVI  
LAPINJÄRVI 60  
BACKMANNNSBACKEN



F. 33846

BACKMANNNSBACKENIN KIVIKAU-  
TINEN ASUINPAIKKA NE →

kl. Kirkonkylä  
tl. Pappila  
om. Lappträsk församlingen  
vuokr. jordbr. Sten Sjögård

Kivikautinen irtolöytö (vrt. LAPINJÄRVI 35)  
KM 19155 poikkiteräinen kivi kirves

Liljendalin Andersbyn Kvarnbackenin kaivauksen aikana, eli 11.7. 1973 toi John Broberg (os. Lindkoski) nähtäväksi poikkiteräisen kivin, jonka hän oli v. 1972 löytänyt Lapinjärven ruotsinkieliselle pappilalle kuuluvan Prästgårdså kern nimisen pellon kynökseltä sateen jälkeen. Humuksen alla oleva maa on Brobergin mukaan hienoa hiekkaa. Paikalla käydessäni pelto oli heinällä, eikä sen tarkastusta voi katsoa tyydyttäväksi. Mielestäni paikalla olisi käytävä sen ollessa kynnettyä, sillä korkeuden perusteella siinä voisi olla asuinpaikka.



Kuvassa risti osoittaa löytöpaikkaa. Vasemalla oleva talon pääty on ruotsinkielinen pappila, oikealla Lapinjärvi.

11.4. - 74  
Lauri Saljehalvi

PERUSKARTTA 302401 PETJÄRVI

- 1) Timmersmalmen, kivik. irtolöytöjä, kvartssia, palanutta luuta
- 2) Björkkärret, Kivik. irtolöytö, oikokirves
- 3) Nyströms, kivik. irtolöytö, kourutaltoa

peruskartta 302401 A PETJÄRVI

koordinaatit: x= 6713 28, y= 463 74, z= 30-35

LAPINJÄRVI

PETJÄRVI 1

Timmersmalmen

kl. Labby (Lapinkylä)

tl. Bergkulla 4<sup>13</sup>

om. Göran Rosguist os. Skinnarby Labby

kivikauden irtolöytöjä

KM 9544:5-6 kvartsi-iskoksia ja palanutta luuta

Inventointi 1968, Lauri PohjakalliO

Timmersmalmen on laajojen soiden laidalla oleva metsämaasto, eikä löytötiedoissa mainittu muuta kuin, että Långbromosseeniin pistäytyvästä päästä, läheltä Lönnrosin "säter" tupaa. Koordinaatein merkityllä paikalla lienee Lönnrosin "säter" tupa ollut, mutta kuuleman mukaan se on hävitetty joitakin vuosia sitten, eikä siitä ole enää mitään jäljellä. Paikalla on punaiseksimaalattu metsämiesten koppi ja siitä n. 30 m. pohjoiseen kivijalka, josta oli joskus tarkoitus tulla toinen "säter" tupa, mutta jostain syystä se jäi lopullisesti pystyttämättä.

Kiertelin Timmersmalmenin eteläpuolta ja tein joitakin sattumanvaraisia koekuoppia, joista selvisi, että maa humuksen (5cm) alla oli hienoa hiekkaa, jonka seassa oli harvaksen nyrkinkokoisia kiviä. Mitään mainittavaa en paikalla havainnut.

peruskartta 302401 A PETJÄRVI

koordinaatit: x= 6714 64, y= 461 86, z= 20-23

LAPINJÄRVI

PETJÄRVI 2

Björkkärret

kl. Labby (Lapinkylä)

tl. Petas 4<sup>28</sup>

om. Valborg Eklund, os. Skinnarby Labby

kivikauden irtolöytö

KM 9445:6 oikokirves

Inventointi 1968, Lauri Pohjakallio

Esineen löytäjä Valter Lindström ei ole enää elossa, eikä maanomistaja tiennyt löydöstä mitään. Löytöpaikka, Björkkärret on savinen pelto, joka siellä käydessäni oli viljelyksessä. Mitään mainittavaa en paikalla havainnut.



peruskartta 302401 B PETJÄRVI

koordinaatit: x= 6718 06, y= 461 02, pääarakennus

LAPINJÄRVI

Petjärvi 3

Nyströms

kl. Hindersby (Heikinkylä)

tl. Nyströms 9<sup>18</sup>

om. Nils Engvist os. Hindersby

kivikauden irtolöytö

Kourutaltoa, poikkileikkaus segmenttimäinen elliptinen , erupt.  
kiveä, takalape rapautunut. Ehkä maasälpäprofyriittiä.

Inventointi 1968, Lauri Pohjakallio

Esine kuulunut tri. Hastigin kokoelmaan, josta se joskus  
on joutunut Kirkonkylän ruotsinkieliselle kansakoululle. Otin  
esineen museoon tarkastettavaksi, mutta se lähetetään takaisin.  
(Lappträsk Kyrkby Folkskola, Lappträsk)

Nyströmin talossa ei löytöä, eikä löytöpaikkaa enää muistettu.

PERUSKARTTA 302402 KARVAHAARA

- 1) Fällismalm, kivik. asuinpaikka
- 2) Djupmossen, kivik. irtolöytö, hioin(?)
- 3) Antasbacken, kivik. asuinpaikka
- 4) Grans, kivik. irtolöytö, poikkitaltta
- 5) Oppidjärdon, kivik. irtolöytö, kirveen teräosa
- 6) Metsälä, kivik. irtolöytö, kourutaltta
- 7) Kronhaga (Heimbacken), kivik. asuinpaikka
- 8) Åsberga, kivik. irtolöytö, taltta

PERUSKARTTA 302402 A KARVAHAARA

koordinaatit: x= 6723 30, y= 463 58, z= 25-30

LAPINJÄRVI

KARVAHAARA 1

Fällismalm

FÄLLISMALM Kivikautinen asuinpaikka. II

kl. Lindkoski

tl. Silvastas 7<sup>13</sup>

om. Helmi Silvast, os. Lindkoski

Soisen metsän keskellä oleva hiekkakuoppa, josta hiekanotto on lopetettu, kuopan pohja on soistunut ja reunoilla kasvaa kuusimetsää.

Osittain tutkittu 1928 (A.Europaeus)

Löydöt: kiviesineitä ja katkelmia, saviastianpaloja, hioimia, iskukiviä, kvartseja, palanutta luuta

KM 8798, KM 8954:1-158, KM 9088:1-162, KM 9106:9-19,

KM 11211, KM 11836:3, KM 12342; KM 12917:2-4, KM 16931:1-2,

K<sup>M</sup> 17747:1-2, ym. ks. inv. kert.

Fällismalmin kivikautisen asuinpaikan on A. Europaeus tutkinut vuosina 1928 ja 1929. Näitä kaivauksista on kertomukset top. arkistossa. Nykyisellään asuinpaikalle johtava tie on muuttunut poluksi ja hiekkakuopalta, jonka kohdalla asuinpaikka on, on lopetettu soranajo varmaankin niihin aikoihin, kun tutkimukset on tehty. Paikalla kasvaa nykyään nuorta kuusimetsää ja hiekkakuopan pohja on soistumassa. Hiekkakuopan eteläläidalta olevan ketunpesän suuaukolta on viime vuosina moneen otteeseen löytynyt saviastianpaloja (I:2), joten voitaneen pitää selvänä, että asuinpaikkaa ei ole täysin tutkittu.

PERUSKARTTA 302402 A KARVAHAARA

koordinaatit: x= 6723 34, y= 464 29, z=22,5-25

LAPINJÄRVI

KARVAHAARA 2

Djupmossen

kl. Lindkoski

tl. Metsälä 6<sup>14</sup>

om. Niilo Toivola os. Lindkoski

kivikauden irtolöytö

KM 10747:5 hioin(?)

Löytäjä näytti löytöpaikan, mutta sitä ei päässyt lähem-  
min tarkastelemaan, koska pelto oli viljelyksessä. Muuta  
ei pellosta ole löytynyt.

PERUSKARTTA 302402 A KARVAHAARA

koordinaatit: x=6724 31, y= 460 27, z= n. 25

LAPINJÄRVI

KARVAHAARA 3

Antasbacken

ANTASBACKEN Kivikautinen asuinpaikka. II

kl. Lindkoski

tl. 1) Antas, 6<sup>20</sup>

om. Albin Antas os. Lindkoski

tl. 2) Metsälä 6<sup>14</sup>

om. Niilo Toivola os. Lindkoski

Nuorta kuusimetsää kasvava metsänreuna, joka lännessä loppuu melko jyrkkänä rinteensä peltoon.

Osittain tutkittu 1934. (J. Leppäaho)

Löydöt: kvartseja, palanutta luuta, poltetun saven palanen, kiviesineiden katkelmia

KM 9544:1-4, KM 9851:1-92

Antasbackenin kivikautista asuinpaikkaa on tutkinut Jorma Leppäaho 1934. Kaivauksesta kertomus topografisessa arkistossa.

Nykyisellään asuinpaikalla kasvaa nuorta tiheää kuusimet-  
sää. Paikalta ei ole viimeaikoina löytöjä, joskaan siellä ei myöskään ole mitenkään maatakaan myllätty.



LAPINJÄRVI  
KARVAHAARA 3  
ANTASBACKEN



F. 33847

ANTASBACKENIN KIVIKAUTINEN  
ASUINPAIKKA NW →



peruskartta 302402 A KARVAHAARA

koordinaatit: 6724 80, y=461 22,=Gransin päärak.

LAPINJÄRVI  
KARVAHAARA 4  
Grans

kl. Lindkoski

tl. Grans 3<sup>12</sup>

om. Sven Hellman os. Lindkoski

Kivikauden irtolöytö

KM 9477:2 poikkitaltta

Inventointi 1968, Lauri Pohjakallio

Talon etelänpuoleiset pellot olivat tasaisia ja savisia, käydessäni viljelyksessä, joten en voinut tehdä havaintoja. Talonväki ei ole niiltä mitään löytänyt.

PERUSKARTTA 302402 A KARVAHAARA

kordinaatit:x= 6724 80,Y= 461 22,=päärak.

LAPINJÄRVI

KARVAHAARA 5

Oppidjårdön

kl. Lindkoski

tl. Grans 3<sup>12</sup>

om. Sven Hellman os. Lindkoski

kivikauden irtolöytö

KM 8730:3 kirveen teräosa

Inventointi 1968, Lauri Pohjakallio

Talon itä- ja eteläpuolella olevaa peltoa kutsutaan Näverkärretiksi. Maanomistaja ei siehtä ole löytänyt mitään, käydessäni pellot olivat viljelyksessä, joten en voinut tarkastaa paikkaa.

PERUSKARTTA 302402 A KARVAHAARA

koordinaatit: x= 6724 87, y= 460 44, z=25-30

LAPINJÄRVI

KARVAHAARA 6

Metsälä

kl. Lindkoski

tl. Metsälä 6<sup>14</sup>

om. Niilo Toivola os. Lindkoski

kivikauden irtolöytö

KM 17763:1 kourutaltta

Inventointi 1968, Lauri Pohjakallio

Maanomistaja Niilo Toivola väitti kourutaltan löytyneen koordinaatein osoitetusta paikasta, joka on pellonreuna, hiekansekaista savea ja jossa en havainnut mitään mainittavaa. Löytötiedon mukaan esine on Antaksen talon maalta, mutta siellä ei tiedetty asiasta mitään ja ilmoitettu löytöpaikka oli viljelyksessä olevaa peltoa.

PERUSKARTTA 302402 B KARVAHAARA

koordinaatit: x= 6726 60, y= 460 61, z=25-30

LAPINJÄRVI

KARVAHAARA 7

Kronhaga

(Heimbacken)

KRONHAGA Kivikautinen asuinpaikka. II

kl. Lindkoski

tl. Kronhaga 10<sup>16</sup> (kartalla Rabbelund)

om. Olavi Katajala, os. Lindkoski

Loivasti peltoon viettävää kuusimetsärinnettä

Osittain tutkittu 1929. (N. Cleve)

Löydöt: saviastianpaloja, kiviesineitä, kvartseja

KM 8817, KM 8967:1-31, KM 9090:1-20, KM 9100:1-218,

KM 12917:1, KM 17748:1, ym. ks. inv. kert.

Inventointi 1968, Lauri Pohjakallio

LAPINJÄRVI

KARVAHAARA 7

Kronhaga

(Heimbacken)

Cleven tutkimuksista Kronhagan kivi-  
kautisella asuinpaikalla on kertomus top.  
arkistossa. Ks. myös A. Europaeuksen ker-  
tomusta Fällismalmin kertomuksen yhteydes-  
sä.

Nykyisellään Kronhagan alemman kaivausalueen kuopat on  
täytetty kaikenlaisella rojulla, tiilisiipulla yms. Ylemmällä  
kaivausalueella kasvaa nuorta kuusimetsää. Kaivauksen jäl-  
keen ei talonväki ole tavannut paikalta mitään muinaisesinei-  
tä.

Innokkaalle lapinjärveläiselle kotiseutututkijalle tri.  
Hastigille jätettiin sädekiviliuskeeseen, ilmeisesti  
pohjalaisen kirveen katkelma, joka tri. Hastigin kuoltua  
on jäänyt hukkaan.

peruskartta 302402 B KARVAHAARA

koordinaatit: x= 6726 30, y= 460 38, z= 22,5-25

LAPINJÄRVI

KARVAHAARA 8

Åsberga

kl. Lindkoski

tl. Åsberga

om. Gösta Lindemark os. Lindkoski

kivikauden irtolöytö

KM 9350 taltta

Inventointi 1968, Lauri Pohjakallio

Isäntä osoitti löytöpaikan, joka oli tasaista peltoa. Myöhemmin siitä ei ole mitään löytynyt. Pelto oli viljelyksessä, enkä havainnut sen reunaa kulkiessani mitään mainittavaa.

PERUSKARTTA 302403 KIMONKYLÄ

- 1) Jokela, kivik. irtolöytö, tasataltta
- 2) Tuomala, kivik. irtolöytöjä, hioin(?), lappakivi (?)

peruskartta 302403 A KIMONKYLÄ

koordinaatit: x=6731 82, y=461 51, z=n̄-30

LAPINJÄRVI

KIMONKYLÄ 1

Jokela

kl. Kimonkylä

tl. Jokela 2<sup>7</sup>

om. mv. Arvo Lassila os. Kimonkylä

kiivikauden irtolöytö

Lahden Museo , Lahti

tasataltta

Inventointi 1968, Lauri Pohjakallio

Arvo Lassila osoitti löytöpaikan, joka oli tasaista peltoa ja viljelyksessä. Muuta hän ei ole pelloiltaan löytänyt.



peruskartta 302403 A KIMONKYLÄ

koordinaatit: x= 6733 90, y= 462 82, =päärak.

LAPINJÄRVI

KIMONKYLÄ 2

Tuomala

kl. Kimonkylä

tl. Tuomala 23

om. Pauli Lehtinen os. Kimonkylä

kivikauden irtolöytöjä

KM 11019:4 hioin(?)

KM 11019:6 lappakivi ?

Inventointi 1968 Lauri Pohjakallio

Talon isäntä Pauli Lehtinen ei muistanut näitä hioimia. Navetantakaiselta pellolta hän on joskus vuosia sitten löytänyt hyrrämäisen kiviesineenpuolikkaan (lattea, Halk. 10cm) mutta se on joutunut kadoksiin. Navetantaus oli vahvassa ruohossa, enkä havainnut siellä mitään erikoista.