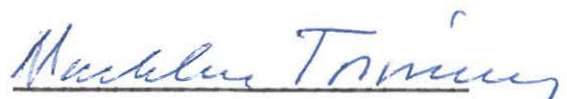


Lapuan esihistoriallisten kiinteiden muinaisjäännösten inventointityön suoritin kesäkuussa 1973 ja heinäkuussa 1974 liikkuen autolla. Apunani toimi HUK Anja Torvinen.

Työn kustannuksista huolehti Vaasan läänin seutukaavaliitto. Työ tehtiin tarkastamalla jo aikaisemmin tunnetut kiinteät muinaisjäännökset, sekä etsimällä ja tarkastamalla irtolöytöjen löytöpaikkoja. Todetuista kohteista laadittiin 26 kohtaa käsittävä luettelo, joka toimitettiin määräajassa seutukaavaliitolle.

Museoviraston top. arkistolle luovutettiin jo mainitun luettelon lisäksi inventointilomakkeille laadittu " inv. kertomus ", joka käsittää yht. 88 kohtaa, kuvataulut I - <sup>1</sup>26 sekä kohteita sisältävien alueiden peruskarttalehdet ( II kpl. )

Helsinki marraskuu 1974



Markku Torvinen

LAPUA

1. inv. 1974  
Tiistenjoki, Mäki-Niemi Rn 3<sup>64</sup> ja Paavolan  
kanssekoulu  
om. Eemeli Paavola ja Lapuan kunta  
Kivikautinen asuinpaikka (?) piha- ja  
viljelysmaalla. II  
peruskartta 2224 03 TIISTENJOKI  
x = 697741  
y = 46013  
z = 55-57,5
2. inv. 1974  
Tiistenjoki, Hiipakka 6<sup>35</sup>  
om. Juho S. Suvanto (?)  
kivikautinen asuinpaikka niitty- ja vilje-  
lysmaalla. II  
peruskartta 222403 TIISTENJOKI  
x = 697834  
y = 46064  
z = 50
3. inv. 1974  
Tiistenjoki, Yli-Ulvinen 2<sup>28</sup>  
om. Kauko Yli-Ulvinen  
kivikautinen asuinpaikka (?) viljelys- ja  
niittymaalla. II  
peruskartta 2224 03 TIISTENJOKI  
x = 697698  
y = 46069  
z = 57,5 - 60
4. inv. 1974  
Tiistenjoki, Koskilahti 5<sup>137</sup>  
om. Matti Sipilä  
kivikautinen asuinpaikka (?) piha- ja vil-  
jelysmaalla. II  
peruskartta 2224 03 TIISTENJOKI  
x = 697840  
y = 46167  
z = 55 - 60



5. tark. 1937,  
inv. 1968  
inv. 1974
- Tiistenjoki, Rinnankoski 5<sup>110</sup>  
om. Yrjö Rinnankoski  
kivikautinen asuinpaikka metsä- ja viljelysmaan rajalla. II  
peruskartta 222 04 TIISTENJOKI  
x = 697920  
y = 46170  
z = 55 - 57,5
6. inv. 1974
- Tiistenjoki, Ritämäki 7<sup>129</sup>  
om. Juha Ämmälän perik.  
kivikautinen asuinpaikka laidun- ja tienvarsimaassa, II  
peruskartta 2224 03 TIISTENJOKI  
x = 697740  
y = 46242  
z = 55 - 57,5
7. kaiv. 1933,1935,  
1937  
inv. 1968  
inv. 1947
- Tiistenjoki, Hämeenniemi 5<sup>50</sup>  
om. sisarukset Hämeenniemi  
kivikautinen asuinpaikka viljelysmaalla, II  
peruskartta 2224 03 TIISTENJOKI  
x = 697830  
y = 46273  
z = 57,5
8. kaiv. 1935  
inv. 1968  
inv. 1974
- Tiistenjoki, tl. Riihimännikkö ja Myllymäki 1<sup>70</sup>  
om. Lapuan sähkö, os Lapua ja Pekka Lepistö  
kivikautinen asuinpaikka laidun- ja hiekanottomaalla, ( osan tutkittu ). II  
peruskartta 2224 03 TIISTENJOKI  
x = 697852  
y = 46336  
z = 55 - 60

9. inv. 1974

Lakaluoma, Yli-Aho 1<sup>18</sup>  
om. Veikko Aho ja Marja Aho  
os. molemmat 62170 Lakaluoma  
kivikautinen asuinpaikka kylätie- ja  
viljelysmaalla. II  
peruskartta 2224 03 TIISTENJOKI  
x = 697926  
y = 46647  
z = 72,5

10. inv. 1968  
inv. 1974

Haapakoski, Sippolanmäki, Vuori 2<sup>46</sup>  
om. Hermann Sippola  
os. 62100 Lapua kp 9.  
kivikautinen asuinpaikka piha- ja metsä-  
malla. II  
peruskartta 2311 10 LAPUAN ASEMA  
x = 69889  
y = 45370  
z = 54 - 50

11. inv. 1974

Haapakoski, Latva-Erkkilä 7<sup>59</sup>  
om. Onni Erkkilä  
os. Lapua , Erkkilä  
kivikautinen asuinpaikka puutarha- ja lai-  
dünmaassa. II.  
x = 69849 peruskartta 231110 LAPUAN ASEMA  
y = 45490  
z = 50

12. inv. 1974

Haapakoski, Korkiamäki, Fossi ( yht. hie-  
kanottoaika )  
kivikautinen asuinpaikka hiekanottoalueel-  
la. II (II<sup>1</sup>)  
x = 698135 peruskartta 321110 LAPUAN ASEMA  
y = 45532  
z = 55

13. inv. 1974

Haapakoski, Ampiala, Helmikangas 14<sup>7</sup>  
om. Vieno Rantanen  
os. Lapua Ampiala 602100  
kivikautinen asuinpaikka (?) puutarha- ja  
pihamaalla. II  
peruskartta 2311 10 LAPUAN ASEMA  
x = 698091  
y = 45595  
z = 52,5

14. inv. 1968, 1974

Haapakoski, Puolijoki 16<sup>181</sup>  
om. Aukusti Puolijoki  
os. Männikkö 62180  
kivikautinen asuinpaikka tonttimaalla. II  
peruskartta 2311 10 LAPUAN ASEMA  
x = 698032  
y = 45850  
z = 50 - 52,5

15. inv. 1974

Haapakoski, Välimäki 16<sup>74</sup>  
om. Arvo Välimäki  
os. Männikkö 62180  
kivikautinen asuinpaikka (?) metsä- ja  
viljelys- ja laidunmaan reunalla. II  
peruskartta 2311 10 LAPUAN ASEMA  
x = 698005  
y = 45855  
z = 52,5 - 55

16. kaiv. 1945, 1953,  
1954  
inv. 1968, 1974

Liuhtari, Pitkämäki  
om. Lapua-seura, os. Lapua  
om. Mauno Liljamo, os. Lapua  
tl. Ylinen 6<sup>72</sup>  
om. Timo Ylinen, os. Lapua Pitkämäki  
kivikautinen asuinpaikka soranottoalueella  
ja piha- ja metsämaassa, osin tutkittu.  
II.  
peruskartta 2311 10 LAPUAN ASEMA  
x = 698712  
y = 45518  
z = 55

17. inv. 1974

Tiistenjoki, Haudanmäki, Kanto 15<sup>1</sup>  
om. Eero Kantokoski  
os. 62170 Lakaluoma  
kivikautinen asuinpaikka (?) laidunmaalla,  
II.  
peruskartta 2313 01 LAKALUOMA  
x = 698024  
y = 46466  
z = 70

18. inv. 1974

Tiistenkylä, Pouhula 5<sup>44</sup>  
om. Aino Lampinen  
os. Tiistenkylä  
kivikautinen asuinpaikka (?) viljelysmaalla,  
II .  
peruskartta 2313 01 LAKALUOMA  
x = 698032  
y = 46492  
z = 67,5 - 70

19. inv. 1974

Tiistenjoki, Ylitälo 17  
om. Yrjö Ylitälo  
os. Tiistenjoki  
kivikautinen asuinpaikka (?) puutarhamaassa,  
II.  
peruskartta 2313 01 LAKALUOMA  
x = 698019  
y = 46580  
z = 65 - 67,5

20. inv. 1974

Hirvijoki, Hautaniemi 3<sup>254</sup>  
om. Esko Kotala  
os. Ruha  
kivikautinen asuinpaikka viljelysmaalla, II  
peruskartta 2313 01 LAKALUOMA  
x = 698547  
y = 46806  
z = 70 - 72,5

21. inv. 1968, 1974  
Haapakoski, Myllyaho 10<sup>74</sup>  
om. Vilho Myllyaho  
os. Lakaluoma  
hautaröykkiö ( tutk.) I  
peruskartta 2313 04 MENKIJARVI  
x = 698094  
y = 47468  
z = 102,5
22. inv. 1968, 1974  
Hellanmaa, Jussila 7<sup>228</sup>  
om. Jaakko Jussila  
os. Hellanmaa  
hautaröykkiö kalliopohjalla metsämaassa, II  
peruskartta 2311 05 KOSOLA  
x = 699274  
y = 43970  
z = 55
23. inv. 1974  
Mustamaa, Hatunluoma,  
tl. Kujanpää  
om. velj. Lahti  
os. Lapua, Mustamaa  
kivikeutinen asuinpaikka viljelys- ja lai-  
dunmaalla, II  
peruskartta 2313 02 ORAVA  
x = 699300  
y = 46022  
z = 60
24. tark. 1903, 1925,  
inv. 1968, 1974  
Mustamaa, Hatunluoma, Vuorenmaa 20<sup>26</sup>  
om. Toivo Vuorenmaa ja Veikko Vuorenmaa  
kivikeutinen asuinpaikka viljelysmaalla. II  
peruskartta 2313 02 ORAVA  
x = 699249  
y = 46022  
z = 60 - 62,5

25. inv. 1974

Mustamaa, Hatunluoma, Peltola 19<sup>174</sup>

om. Urho Peltola

os. Mustamaa

kivikautinen asuinpaikka viljelys- ja laidunmaalla. II

peruskartta 2313 02 ORAVA

x = 699222

y = 46028

z = 60 - 62,5

26. inv. 1968, 1974

Kauhajärvi, Luomala 6<sup>96</sup>

om. Eero Luomala

kivikautinen asuinpaikka viljelysmaalla. II

peruskartta 2313 05 KAUAJÄRVI

x = 699266

y = 47236

z = 80 - 85

89

27. TARU 1977

KAUAJÄRVI, ALAPINA 3:96 JA 3:106

OMI

KIVIK. ASP. JORAN OTIOLAALUEELLA II.

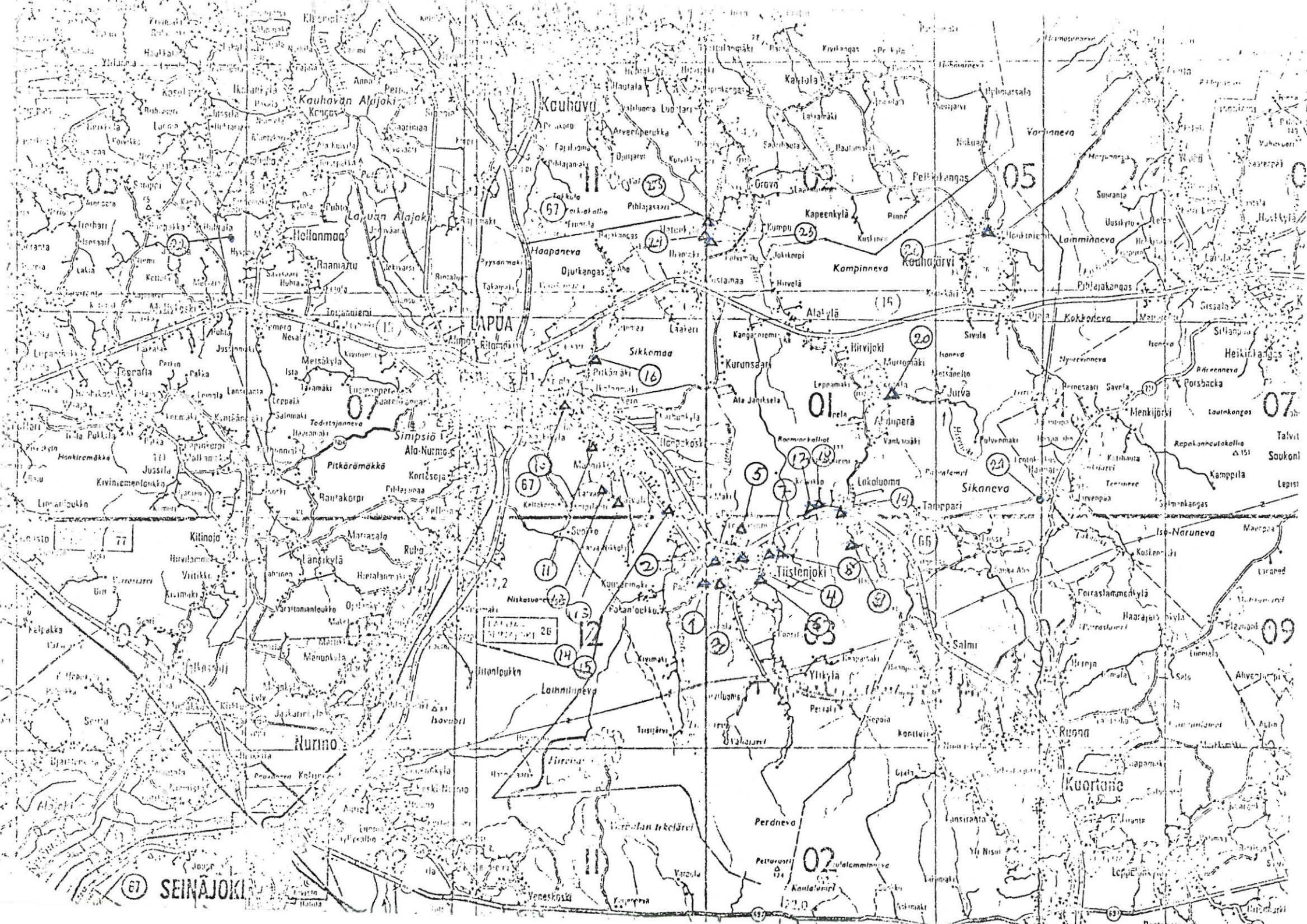
PK 2313 05 KAUAJÄRVI

x = 699384

y = 47098

z = 77,5 - 80







M. Torvinen

Lapuan paikallistetut esihistorialliset löydöt

KM-numeron jäljessä oleva numero viittaa Lapuan inventointikertomuksessa käytettyihin numeroihin.

990	3 ?	2754:25	33
1000	16	2793:11	25
2086:341	2	2793:12	24
2086:347	27	2821:4	27 ?
2239:881	15	2821:6	16
2239:882	2	2907:11-14	25
2239:883	2	2950:5	33
2239:884	18	2950:6	34
2297:918	84	3364:1	15
2340:7-11	12 ?	3364:2-16	24
2340:9	28	3364:18	35
2340:17	85	3364:19	4
2343:24-25	24	3364:20	15
2343:27-31	25	3364:21	4
2343:32	18	3364:22	11 ?
2343:33	2	3403:1	33
2443:199	9 ?	3499:1	15
2443:201	17	3517:5	33
2446:206	17	3574:517=522	24
2536:352-353	29	3645:1-7	24
2533:354	16	3645:9	17
2610:433	24	3725:7	15
2610:436	16	3725:9	15
2610:438	14	3723:10	14
2610:439	25	3806:3	36
2610:446	30	3806:8	6
2610:447	31	3806:9	37
2610:448	32	3806:10-15	24
2634:464	2	3806:17	38
2649:503	30	3840:5	33
2754:22	33	3840:6	39
2754:23	6	3840:8	40



3840:9	10 ?	6045:3	18
3840:10	41	6078:1-4	25
3840:14	42	6078:5-6	24
3840:16-19	24	6229:1-2	23
3844	24	6229:3	25
3864:3	13	6229:4-10	24
3996:3	6	6229:11-18	24
3996:23	87	6674:1-4	15
3996:4-9,28	24	7727:1-19	24
4074:2-4	24	7842:1-14	24
4096:1	25	7865:1-16	24
4096:2-20	24	7945:1-19	24
4125:3	24	8517:1-43	24
4277:1	25	8608:1	24
4277:2-23	24	8792:1-13	24
4302:1-15	24	8792:15	24
4302:18-19	15	8884	1
4327:1-16	24	9048:1-9	24
4333:1-3	24	9048:10-18	24
4398:1	24	9113:1-6	24
4398:2-4	23	9117:1-2	14
4398:5-11	24	9195	7
4404:1-32	24	9494:1-27	24
4476:2	24	9513:2	45
4555:1-8	24	9524:1-9	24
4635:4	4	9531:1	4
4726:1-6	24	9599:1-2	7
4933:1-8	24	9740:1-20	7
4933:9-15	25	9741	46
5363:1-6	25	9752:1-2	7
5363:7-10	24	9776:2-5	14
5363:11-24	24	9833	47
5564:1	24	9989:1	7
5564:2-5	24	9989:2	48
5564:6-7	23	9989:3	49
5564:10	24	9989:4	14 ?
6045:1	43	10000:1-12	24
6045:2	44	10000:13	8

10172:1-34	8	11733	8
10172:35	29	12016	60
10183:1-2	7	12017	61
10194	8	12018	62
10225	7	12058	83
10261:1-10	24	12251	63
10432	50	12355	13
10448	5	12537	6
10582	73	12538	64
10654:1-4	8	12539	11
10654:5-11	5	12986	65
10654:12	7	13042:1-4	16
10654:13-14	11	13048:1-5	16
10654:15	51	13282	26
10655:1-57	7	13306:1-1509	16
10917	52	13306:1510	16
10972	8	13306:1511-1513	16
11251:1	53	13358	66
11251:2	54	13424	8
11252:2	1	13550:1-2	27
11427	16	13563:1-1073	16
11490	16	13875	56
11491:1-350	16	13937:1-2	10
11492:1-4	16	14117	16
11493	16	14127	67
11543:4	55	14133	16
11543:5	3	14135	68
11543:6	1	14319	20
11543:7	73	14950	69
11558	3	15020	70
11596:1-2	25	15405:1-3	16
11596:3-9	56	15792	88
11608:1-650	16	16262	71
11609	16	17278:1-2	68
11668	57	17665:1-2	7
11694	58		
11732	19		

I9446	5
I9447:I-3	9
I9448:I-2	10
I9449	12
I9450	17 ?
I9451:I-2	20
I9452:I-3	23
I9453	24
I9454	26
I9455	72

Pohjanmaan historiallinen museo  
Vaasa

3619 ? ( 36189)	82
3620	7
3621	7
3622	7
3629	7
3630	7
2633	23
3858	7
3860	7
3861	7

Satakunnan museo, Pori

1832	13
------	----

Lapuan kotiseutuyhdistys, Lapua  
numerotta 12 esinettä kohteista 16, 24, 74, 75, 76, 77, 78, 79

Lapuan yhteiskoulu, Lapua  
2 esinettä kohteista 80, 81

Vaasan ruotsalainen lyseo  
( Ranckenin kokoelma)  
90 16

Paavolan kansakoulu, Tiistenjoki  
esine 1

op. Latvamäen kokoelmat, Lapua ( Kuortane)  
No I 73

B.Millerin kokoelmat, Kokkola  
esine 16

- 1) Esihistoriallisen kohteen tarkastus: kunta LAPUA 1
- 2) Nimi Paavola 3) Kohteen laatu kivik. asuinpaikka (?)
- 4) Kylä, kylänosa Tiistenjoki, Paavola
- 5) Tila, palsta, Rno Mäki - Niemi 3<sup>64</sup> ja Paavolan kansakoulu
- 6) Omistaja, vuokraaja, osoite Emeli Paavola, Tiistenjoki  
Lapuan kunta, Lapua
- 7) Peruskartta 2224 03 LAPUA, x=6977 41, y=460 13, z=55-57,5
- 8) Sijainti kirkosta tms. Tiistenjoen kirkosta 1980m s:aan 39-80/60-00
- 9) Sijainti sanallisesti (talot, tiet, vesistöt)<sup>1)</sup> välittömästi Paavolan  
kansakoulurakennuksen eteläpuolella, Lapuanjoen ja Lapua- Kuortane-  
tien lounaispuolella
- 10) Maasto (laatu, muoto, maaperä, kasvillisuus, rakennukset, hiekkakuopat)<sup>1)</sup>  
Tasainsta piha-, puutarha- ja viljelysmaata. Maaperä hiekkaa.
- 11) Mj:n kuvaus <sup>1)</sup> Paikka saattaisi mielestäni olla hyvinkin sopiva  
asuinpaikaksi ( maaperä, löydöt ). Kuitenkaan en paikalla tavannut  
varsinaisia asuinpaikkamerkkejä.
- 12) Arvioitu laajuus: Alue rajoittunee koulutalon ja Mäki- Niemen  
rakennusten välille.
- 13) Luokitusehdotus perusteluineen <sup>1)</sup> II, as. paikka epävarma

- 14) Ehdotus suoja-alueeksi \_\_\_\_\_  
 \_\_\_\_\_
- 15) Karttaluonnokset, piirrokset \_\_\_\_\_
- 16) Valokuvat: \_\_\_\_\_  
 \_\_\_\_\_
- 17) Löydöt (suluissa aikaisemmat) ( 8884 paksuk. poikkik. , 11543:6 reikä-  
 kivi, 11252:2 (?) reikäkiven puolikas ) *Paavolan k. reikäkivi* \_\_\_\_\_
- 18) Kosketus maanomistajaan \_\_\_\_\_ opas \_\_\_\_\_
- 19) Havaintomahdollisuudet Kohtalaiset \_\_\_\_\_
- 20) Lähteet (aika, ilmoitus, kirjallisuus, top-arkisto ym.)<sup>1)</sup> \_\_\_\_\_  
Top.ark:ssa opettaja Lätvamäen lähetykset, maanomistajat \_\_\_\_\_  
 \_\_\_\_\_  
 \_\_\_\_\_  
 \_\_\_\_\_  
 \_\_\_\_\_  
 \_\_\_\_\_  
 \_\_\_\_\_  
 \_\_\_\_\_  
 \_\_\_\_\_
- 21) Tarkastukset, tutkimukset (ala)<sup>1)</sup> \_\_\_\_\_  
 \_\_\_\_\_
- 22) Lähilöydöt: Ulvinen , Hiipakka, ( LAFUA 2 ja 3 ) \_\_\_\_\_
- 23) Perimätieto \_\_\_\_\_  
 \_\_\_\_\_  
 \_\_\_\_\_
- 24) Huomautuksia <sup>1)</sup> \_\_\_\_\_  
 \_\_\_\_\_
- 25) Tarkastanut 22/ 7 1974 \_\_\_\_\_ m. Torvinen \_\_\_\_\_

1)  
 Tarvittaessa käytetään liitteitä;  
 kiinnitettävä nitojalla tähän!

- 1) Esihistoriallisen kohteen tarkastus: kunta LAPUA 2
- 2) Nimi Hiipakka 3) Kohteen laatu kivik. asuinpaikka (?)
- 4) Kylä, kylänosa Tiistenjoki, Hiipakka
- 5) Tila, palsta, Rno Hiipakka 6<sup>35</sup>
- 6) Omistaja, vuokraaja, osoite Juho S. Suvanto  
Tiistenjoki
- 7) Peruskartta 2224\_03 TIISTENJOKI , x= 697834 , y= 46064 , z= 50
- 8) Sijainti kirkosta tms. Tiistenjoen kirkosta 1200m s:aan 44-10/60-00
- 9) Sijainti sanallisesti (talot, tiet, vesistöt) <sup>1)</sup> Lapuanjoen po.rannalla  
Juho Suvannon päärakennuksen länsipuolella n. 20m:n päässä
- 10) Maasto (latu, muoto, maaperä, kasvillisuus, rakennukset, hiekkakuopat) <sup>1)</sup>  
Jokirantaniittyä, joka viettää kaakkoon ja etelään. Alue oli  
paikalla käydessäni laitumena. Maaperän kerrottiin olevan ns. urpa-  
savea
- 11) Mj:n kuvaus <sup>1)</sup> Tällä paikalla kerrottiin vanhan Hiipakan päära-  
nnuksen olleen ja 2239:882 lienee juuri tästä paikasta. Muut maini-  
tut esineet voivat olla tämän paikan ja vanhan tien (po. puolella)  
väliseltä peltoalueelta. Paikalla käydessäni en tavannut mitään  
varsinaisia asuinpaikkamerkkejä
- 12) Arvioitu laajuus:
- 13) Luokitusehdotus perusteluineen <sup>1)</sup> II , as. paikka epävarma

- 14) Ehdotus suoja-alueeksi \_\_\_\_\_  
 \_\_\_\_\_
- 15) Karttaluonnokset, piirroksset \_\_\_\_\_
- 16) Valokuvat: \_\_\_\_\_  
 \_\_\_\_\_
- 17) Löydöt (suluissa aikaisemmat) ( 2086:341, 2239:882, 2239:883, 2343:33,  
 2634:464) saattavat olla tältä paikalta \_\_\_\_\_
- 18) Kosketus maanomistajaan \_\_\_\_\_ opas \_\_\_\_\_
- 19) Havaintomahdollisuudet \_\_\_\_\_ kohtalaiset \_\_\_\_\_
- 20) Lähteet (aika, ilmoitus, kirjallisuus, top-arkisto ym.)<sup>1)</sup> \_\_\_\_\_  
 top.ark. lähetetyt esineet , Iuho, Lapuan esihistoria, s. XXVII  
 pitää asuinpaikkaa todennäköisenä \_\_\_\_\_  
 \_\_\_\_\_  
 \_\_\_\_\_  
 \_\_\_\_\_  
 \_\_\_\_\_  
 \_\_\_\_\_  
 \_\_\_\_\_  
 \_\_\_\_\_
- 21) Tarkastukset, tutkimukset (ala)<sup>1)</sup> \_\_\_\_\_  
 \_\_\_\_\_
- 22) Lähilöydöt: Paavola, Kotosaarenmäki, Kontokuja (LAPUA 1,3 ja 4) \_\_\_\_\_
- 23) Perimätieto \_\_\_\_\_  
 \_\_\_\_\_
- 24) Huomautuksia <sup>1)</sup> \_\_\_\_\_  
 \_\_\_\_\_
- 25) Tarkastanut 18 / 7 1974 \_\_\_\_\_ Markku Torvinen \_\_\_\_\_

1)  
 Tarvittaessa käytetään liitteitä;  
 kiinnitettävä nitojalla tähän!



- 1) Esihistoriallisen kohteen tarkastus: kunta LAPUA 3 -----
- 2) Nimi Ulvinen ----- 3) Kohteen laatu kivik. as. paikka (?) -----
- 4) Kylä, kylänosa Tiistenjoki -----
- 5) Tila, palsta, Rno Yli - Ulvinen 2<sup>28</sup> -----
- 6) Omistaja, vuokraaja, osoite Kauko Yli-Ulvinen -----  
Tiistenjoki -----
- 7) Peruskartta 2224 03 TIISTENJOKI ----- , x= 697698 ----- , y= 46069 ----- , z= 57,5-60 -----
- 8) Sijainti kirkosta tms. Tiistenjoen kirkosta 1870m s:aan 36-40/60-00 -----
- 9) Sijainti sanallisesti (talot, tiet, vesistöt)<sup>1)</sup> Keski-Ulvisen tilan pää-  
rakennuksen länsipuolella n. 60m, Lapua - Kuortane - maantien var-  
ressa, tien koillispuolella. -----
- 10) Maasto (laatu, muoto, maaperä, kasvillisuus, rakennukset, hiekkakuopat)<sup>1)</sup>  
laitumena oleva, hieman ympäristöään ylempänä oleva hiesupelto. Maas-  
to viettää loivasti pohjoiseen. -----  
-----  
-----  
-----  
-----  
-----  
-----  
-----
- 11) Mj:n kuvaus <sup>1)</sup> Asuinpaikka - alue (?) on kolmiomainen pelto, joka  
jää mainitun Lapua - Kuortane - maantien ja pienen pihakuujan kai-  
naloon. Paikalla käydessäni en tavannut mitään asuinpaikkamerkkejä,  
vaikka alue olisikin sellaiseksi varsin sopiva. -----  
-----  
-----  
-----  
-----
- 12) Arvioitu laajuus: -----
- 13) Luokitusehdotus perusteluineen <sup>1)</sup> II, as.paikka epävarma -----  
-----

- 14) Ehdotus suoja-alueeksi \_\_\_\_\_  
\_\_\_\_\_
- 15) Karttaluonnokset, piirroksat \_\_\_\_\_
- 16) Valokuvat: \_\_\_\_\_  
\_\_\_\_\_
- 17) Löydöt (suluissa aikaisemmat) ( 11543:5 , 11558, 990 (?) ) \_\_\_\_\_  
\_\_\_\_\_
- 18) Kosketus maanomistajaan \_\_\_\_\_ opas \_\_\_\_\_
- 19) Havaintomahdollisuudet \_\_\_\_\_ heikot \_\_\_\_\_
- 20) Lähteet (aika, ilmoitus, kirjallisuus, top-arkisto ym.)<sup>1)</sup> \_\_\_\_\_  
top. arkisto, lähetetyt esineet, maanomistajan kertoman mukaan on  
tämä paikasta löydetty eri aikoina kiviesineitä, joita ei kuiten-  
kaan paikalla käydessäni löytynyt.  
\_\_\_\_\_  
\_\_\_\_\_  
\_\_\_\_\_  
\_\_\_\_\_  
\_\_\_\_\_
- 21) Tarkastukset, tutkimukset (ala)<sup>1)</sup> \_\_\_\_\_  
\_\_\_\_\_
- 22) Lähilöydöt: Paavola (1), Ammälännäki ( 6 ) \_\_\_\_\_
- 23) Perimätieto \_\_\_\_\_  
\_\_\_\_\_  
\_\_\_\_\_
- 24) Huomautuksia <sup>1)</sup> \_\_\_\_\_  
\_\_\_\_\_
- 25) Tarkastanut 22 / 7 1974 Markku Toivinen  
\_\_\_\_\_

1)

Tarvittaessa käytetään liitteitä;  
kiinnitettävä nitojalla tähän!

- 1) Esihistoriallisen kohteen tarkastus: kunta LAPUA 4
- 2) Nimi Topparinmäki 3) Kohteen laatu kivik. as.paikka (?)
- 4) Kylä, kylänosa Tiistenjoki, Toppari
- 5) Tila, palsta, Rno Koskilahti 5<sup>137</sup>
- 6) Omistaja, vuokraaja, osoite Matti Sipilä  
Tiistenjoki
- 7) Peruskartta 2224 03 TIISTENJOKI, x= 697840, y= 46167, z= 55-60
- 8) Sijainti kirkosta tms. Tiistenjoen kirkosta 150m s:aan 41-40/60-00
- 9) Sijainti sanallisesti (talot, tiet, vesistöt)<sup>1)</sup> Topparinmäellä kirkon  
länsipuolella, Lapuanjoen luoteispuolella
- 10) Maasto (laatu, muoto, maaperä, kasvillisuus, rakennukset, hiekkakuopat)<sup>1)</sup>  
Maasto viettää loivasti etelään - Lapuan jokeen - alue on nyt lai-  
tumena. Rinne on heikosti terassimainen. Maaperä on alempana rin-  
teessä savikkoa, ylempänä on pintamaassa ohuesti hiekkaa. Tilan  
päärakennus saattaa olla juuri löytöpaikan pohjoispuolella.
- 11) Mj:n kuvaus <sup>1)</sup> Ei asuinpaikkamerkkejä. Paikka on laitumena.
- 12) Arvioitu laajuus:
- 13) Luokitusehdotus perusteluineen <sup>1)</sup> II, as.paikka epävarma

- 14) Ehdotus suoja-alueeksi \_\_\_\_\_  
 \_\_\_\_\_
- 15) Karttaluonnokset, piirrokset \_\_\_\_\_
- 16) Valokuvat: \_\_\_\_\_  
 \_\_\_\_\_
- 17) Löydöt (suluissa aikaisemmat) ( 3364:19, 3364:21, 4635:4, 9531:1 ) \_\_\_\_\_  
 \_\_\_\_\_
- 18) Kosketus maanomistajaan \_\_\_\_\_ opas \_\_\_\_\_
- 19) Havaintomahdollisuudet Heikot, alue laitumena \_\_\_\_\_
- 20) Lähteet (aika, ilmoitus, kirjallisuus, top-arkisto ym.)<sup>1)</sup> \_\_\_\_\_  
 top, ark. , useita esinelähetyksiä, Luho, Lapuan historia, s. XXVI  
 maanomistaja \_\_\_\_\_  
 \_\_\_\_\_  
 \_\_\_\_\_  
 \_\_\_\_\_  
 \_\_\_\_\_  
 \_\_\_\_\_  
 \_\_\_\_\_
- 21) Tarkastukset, tutkimukset (ala)<sup>1)</sup> \_\_\_\_\_  
 \_\_\_\_\_
- 22) Lähilöydöt: Topparinmäestä runsaasti esineitä, Hiipakka (2), Kotosaa-
- 23) Perimätieto renmäki ( 5 ) \_\_\_\_\_  
 \_\_\_\_\_
- 24) Huomautuksia<sup>1)</sup> \_\_\_\_\_  
 \_\_\_\_\_
- 25) Tarkastanut 17 / 7 1974 \_\_\_\_\_ Markku Torvinen \_\_\_\_\_

1)  
 Tarvittaessa käytetään liitteitä;  
 kiinnitettävä nitojalla tähän!

- 1) Esihistoriallisen kohteen tarkastus: kunta LAPUA 5
- 2) Nimi Kotosaarenmäki 3) Kohteen laatu kivik. as. paikka
- 4) Kylä, kylänosa Tiistenjoki
- 5) Tila, palsta, Rno Rinnankoski 5<sup>110</sup>
- 6) Omistaja, vuokraaja, osoite Yrjö Rinnankoski  
Tiistenjoki
- 7) Peruskartta 2224 03 TIISTENJOKI, x=697920, y=46170, z=55-57,5
- 8) Sijainti kirkosta tms. Tiistenjoen kirkosta 740 m s:aan 58-70/60-00
- 9) Sijainti sanallisesti (talot, tiet, vesistöt)<sup>1)</sup> Topparinmäen pohjois-  
puolella oleva metsäsaareke
- 10) Maasto (laatu, muoto, maaperä, kasvillisuus, rakennukset, hiekkakuopat)<sup>1)</sup>  
Asuinpaikka sijaitsee Kotosaarenmäki-nimisen metsäsaarekkeen kaak-  
koislaidassa. Saareke on viljelysalueen ympäröimä. Mäen laidassa on  
lato suunnilleen as. paikan keskikohdalla. Maaperä on hiekkaa, alem-  
pana savea. Mainitun ladon pohj. puolella on matalia hiekkakuoppia.
- 11) Mj:n kuvaus 1) Peltoalueen ja metsän rajalla kvartsi-iskoksia. Myös  
mainituista pienistä ja sammaloituneista hiekkakuopista löytyi  
kvartseja
- 12) Arvioitu laajuus: As.paikan pituus on pohjoi-eteläsuunnassa n. 40m
- 13) Luokitusehdotus perusteluineen <sup>1)</sup> II

- 14) Ehdotus suoja-alueeksi \_\_\_\_\_  
\_\_\_\_\_
- 15) Karttaluonnokset, piirrookset \_\_\_\_\_
- 16) Valokuvat: 42789-90 \_\_\_\_\_  
\_\_\_\_\_
- 17) Löydöt (suluissa aikaisemmat) ( 10448, 10654:5-11 ) kvartsikaapimen  
puolikas 19446 \_\_\_\_\_
- 18) Kosketus maanomistajaan \_\_\_\_\_ opas \_\_\_\_\_
- 19) Havaintomahdollisuudet hyvät \_\_\_\_\_
- 20) Lähteet (aika, ilmoitus, kirjallisuus, top-arkisto ym.)<sup>1)</sup> V. Latvamäen il-  
moitus 3.10.1936, top.ark. + Meinander, Etelä-Pohjanmaan historia I,  
s. 173, Luho, Lapuan historia, s. XXVI.  
\_\_\_\_\_  
\_\_\_\_\_  
\_\_\_\_\_  
\_\_\_\_\_  
\_\_\_\_\_
- 21) Tarkastukset, tutkimukset (ala)<sup>1)</sup> A. Äyräpää elo-syysk. 1937  
Itkonen 1968, mol. tarkastuksia \_\_\_\_\_
- 22) Lähilöydöt: Hiipakka (2), Toppari (4), Hämeenniemi (7) \_\_\_\_\_
- 23) Perimätieto \_\_\_\_\_  
\_\_\_\_\_  
\_\_\_\_\_
- 24) Huomautuksia <sup>1)</sup> \_\_\_\_\_  
\_\_\_\_\_  
\_\_\_\_\_
- 25) Tarkastanut 18 / 7 1974 Markku Torvinen  
\_\_\_\_\_

1)

Tarvittaessa käytetään liitteitä;  
kiinnitettävä nitojalla tähän!

- 1) Esihistoriallisen kohteen tarkastus: kunta -----
- 2) Nimi Ämmälänmäki ----- 3) Kohteen laatu kivik.as.paikka -----
- 4) Kylä, kylänosa Tiistenjoki Ämmälänmäki -----
- 5) Tila, palsta, Rno Ritanäki 7<sup>129</sup> -----
- 6) Omistaja, vuokraaja, osoite Juha Ämmälän perikunta -----  
Tiistenjoki -----
- 7) Peruskartta 222403 TIISTENJOKI ----- ,x= 697740 ----- ,y= 46242 ----- ,z= 55-57,5 -----
- 8) Sijainti kirkosta tms. Tiistenjoen kirkosta 1100m s:aan 24-95/60-00 -----
- 9) Sijainti sanallisesti (talot, tiet, vesistöt)<sup>1)</sup> Viljelysalueiden ympäröimän Ämmälänmäen etelä- ja lounaispäässä, Ämmälänmäen poikki vievän kylätien länsi- ja luoteispuolella -----
- 10) Maasto (latu, muoto, maaperä, kasvillisuus, rakennukset, hiekkakuopat)<sup>1)</sup> Hiekkamaata ja kivikkoja, loiva etelä-, lounais- ja länsirinne. Alue on lautumena. Rinteen poikkisuunnassa on tieleikkaus ja ylempänä rinteessä (lammashaassa) on matalia hiekkakuoppia. -----
- 11) Mj:n kuvaus <sup>1)</sup> Mainitusta tieleikkauksesta löytyi kvartsi-iskoksia ylärinteen puolelta, samoin kotonevan poikki vievästä tiestä lounaaseen erkanevan pihatien varresta ja hieman alemmaa rinteestä koto-nevalle vievän tien luoteispuolelta tien ojasta. -----
- 12) Arvioitu laajuus: Pienehköalainen (?) -----
- 13) Luokitusehdotus perusteluineen <sup>1)</sup> II -----



- 14) Ehdotus suoja-alueeksi \_\_\_\_\_  
 \_\_\_\_\_
- 15) Karttaluonnokset, piirrokset \_\_\_\_\_
- 16) Valokuvat: H2791-93 \_\_\_\_\_  
 \_\_\_\_\_
- 17) Löydöt (suluissa aikaisemmat) ( 12537) emäpäikän koopuolelta 70m:n päästä,  
 3806:8, 2754:23 ja 3996:3 main. kvartsilp:stä 100m kaakkoon) \_\_\_\_\_  
 \_\_\_\_\_
- 18) Kosketus maanomistajaan \_\_\_\_\_ opas \_\_\_\_\_
- 19) Havaintomahdollisuudet kohtalaiset \_\_\_\_\_
- 20) Lähteet (aika, ilmoitus, kirjallisuus, top-arkisto ym.)<sup>1)</sup> \_\_\_\_\_  
top.ark. esinelöydöt, eräs maanomistajista löytyöjen paikallistajana  
 \_\_\_\_\_  
 \_\_\_\_\_  
 \_\_\_\_\_  
 \_\_\_\_\_  
 \_\_\_\_\_  
 \_\_\_\_\_  
 \_\_\_\_\_
- 21) Tarkastukset, tutkimukset (ala)<sup>1)</sup> \_\_\_\_\_  
 \_\_\_\_\_
- 22) Lähilöydöt: irtolöytöjä kohtalaisesti, Hämeenniemi (7) \_\_\_\_\_
- 23) Perimätieto Ko. as.p:n kohdalta tien toiselta puolelta kaivettiin  
kertoman mukaan Suomen sodan aikana haudatun upseerin hauta auki.  
Löytöjä säilytetään Päävolan koulun yhteydessä olevassa kotis.museossa.
- 24) Huomautuksia <sup>1)</sup> \_\_\_\_\_  
 \_\_\_\_\_
- 25) Tarkastanut 19 / 7 1974 \_\_\_\_\_ Markku Torvinen \_\_\_\_\_

1)  
 Tarvittaessa käytetään liitteitä;  
 kiinnitettävä nitojalla tähän!





- 14) Ehdotus suoja-alueeksi \_\_\_\_\_  
 \_\_\_\_\_
- 15) Karttaluonnokset, piirrookset \_\_\_\_\_
- 16) Valokuvat: \_\_\_\_\_  
 \_\_\_\_\_
- 17) Löydöt (suluissa aikaisemmat) (9195, 9599:1-2, 9740:1-20, 9989, 9752:1-2, 10183:1-2, 10655:1-55, 10654:12, 10655:1-57, 10225, 17665:1-2, 8 esinettä Pohjanmaan hist. museossa)
- 18) Kosketus maanomistajaan \_\_\_\_\_ opas \_\_\_\_\_
- 19) Havaintomahdollisuudet \_\_\_\_\_ heikot \_\_\_\_\_
- 20) Lähteet (aika, ilmoitus, kirjallisuus, top-arkisto ym.)<sup>1)</sup> \_\_\_\_\_  
 top.ark.; Meinander, Etelä-Pohjanmaan historia, s.173; Luho, Lapuan historia, s.XXV, maanomistajat \_\_\_\_\_  
 \_\_\_\_\_  
 \_\_\_\_\_  
 \_\_\_\_\_  
 \_\_\_\_\_  
 \_\_\_\_\_  
 \_\_\_\_\_  
 \_\_\_\_\_  
 \_\_\_\_\_
- 21) Tarkastukset, tutkimukset (ala)<sup>1)</sup> \_\_\_\_\_ Ayräpää 1933, -35, -37 kaiv. \_\_\_\_\_  
 Itkonen 1968 tark. \_\_\_\_\_
- 22) Lähilöydöt: Runsaasti mm. Riihimännikkö (8) \_\_\_\_\_
- 23) Perimätieto \_\_\_\_\_  
 \_\_\_\_\_  
 \_\_\_\_\_
- 24) Huomautuksia <sup>1)</sup> \_\_\_\_\_  
 \_\_\_\_\_  
 \_\_\_\_\_
- 25) Tarkastanut 22 / 7 1974 \_\_\_\_\_ Markku Torvinen \_\_\_\_\_

1) Tarvittaessa käytetään liitteitä; kiinnitettävä nitojalla tähän!

- 1) Esihistoriallisen kohteen tarkastus: kunta LAPUA 8
- 2) Nimi Riihimännikkö 3) Kohteen laatu kivik.asuinpaikka
- 4) Kylä,kylänosa Tiistenjoki, Myllymäki
- 5) Tila,palsta,Rno Riihimännikkö Myllymäki 170
- 6) Omistaja,vuokraaja,osoite Lapuan Sähkö OY, Lapua 1/4  
Pekka Lepistö Tiistenjoki
- 7) Peruskartta 2224 03 TIISTENJOKI ,x=697852 ,y=46336 ,z=55-60
- 8) Sijainti kirkosta tms. Tiistenjoen kirkosta 520m s:aam 14/90/60-00
- 9) Sijainti sanallisesti (talot,tiet,vesistöt)<sup>1)</sup> Lapuanjoen eteläpuolella  
Riihimännikön voinalaitoksen ja siihen kuuluvan padon välisellä alu-  
eella jokirannassa (Reinilän kosken kohdalla)
- 10) Maasto (laatu,muoto,maaperä,kasvillisuus,rakennukset,hiekkakuopat)<sup>1)</sup>  
Maaperä on hiekkaa. Rinne viettää loivasti Lapuanjokeen, pohjoiseen.  
Sähkölaitoksen maalla ( rannempana) kasvaa harvaa männikköä ja alus-  
kasvillisuutena on heinä. Ylempänä rinteessä, Lepistön maalla on  
pinnassa turpeen alla peltomultaa. Lepistön alue on laitumena.
- 11) Mj:n kuvaus <sup>1)</sup> Ayräpään koekuopat ( I-II ) ovat nykyisin nurmettu-  
neita ja osin hakkuujätteidn peittämiä matalia hiekkakuoppia. Niissä  
ei näkynyt asuinpaikkamerkkejä.
- 12) Arvioitu laajuus: Asuinpaikka jatkuu jonkin verran pohjoiseen  
Lepistön maalle
- 13) Luokitusehdotus perusteluineen <sup>1)</sup> II, vain koekaivaus suoritettu

- 14) Ehdotus suoja-alueeksi Ainakin Lapuan Sähkön omistama alue
- 15) Karttaluonnokset, piirroksat A. Äyräpää 1935
- 16) Valokuvat: 42784-87
- 17) Löydöt (suluissa aikaisemmat) ( 11733, 10194, 10972, 10654:1-4, 13424, 10000:13, 10172:1-34)
- 18) Kosketus maanomistajaan \_\_\_\_\_ opas \_\_\_\_\_
- 19) Havaintomahdollisuudet heikot
- 20) Lähteet (aika, ilmoitus, kirjallisuus, top-arkisto ym.)<sup>1)</sup>  
Top.ark. Äyräpään kertomus, Meinander, Etelä-Pohjanmaan historia, s.173, Luho, Lapuan historia, s.XXVI.
- 21) Tarkastukset, tutkimukset (ala)<sup>1)</sup> Äyräpää 1-3.9. 1935 koekaivaus,  
Pälsi ? , Itkonen 1968 tark.
- 22) Lähilöydöt: runsaasti Hämeenniemi (7) ym.
- 23) Perimätieto \_\_\_\_\_
- 24) Huomautuksia <sup>1)</sup> \_\_\_\_\_
- 25) Tarkastanut 19/7 1974 Markku Torvinen

1)

Tarvittaessa käytetään liitteitä;  
 kiinnitettävä niteojalla tähän!

- 1) Esihistoriallisen kohteen tarkastus: kunta LAPUA 9
- 2) Nimi Yli-Aho 3) Kohteen laatu kivikautinen asuinpaikka
- 4) Kylä, kylänosa Lakaluoma
- 5) Tila, palsta, Rno Yli-Aho 1<sup>18</sup>
- 6) Omistaja, vuokraaja, osoite Veikko Aho ja Marja Aho  
mol. 62170 Lakaluoma
- 7) Peruskartta 22240 TIISTENJOKI, x= 697926, y=46647, z= 72,5
- 8) Sijainti kirkosta tms. Tiistenjoen kirkosta 4680m s:aan 13-50/60-00
- 9) Sijainti sanallisesti (talot, tiet, vesistöt)<sup>1)</sup> Lapuanjoen lounaisran-  
nalla vinosti vastapäätä ylävirranpuolella toisella puolella jokea  
olevaa myllyä
- 10) Maasto (laatu, muoto, maaperä, kasvillisuus, rakennukset, hiekkakuopat)<sup>1)</sup>  
Maaperä on hiekkaa, itä-koilliseen viettävä rinne. V. Ahon puoli  
(eteläinen) perunamaana, M. Ahon puoli heinäniittynä. Asuinpaikan  
yläosassa on suunnilleen po-et.-suuntainen kylätie, jonka lounais-  
puolella on V. Ahon piha- ja asuinrakennus.
- 11) Mj:n kuvaus <sup>1)</sup> Kulttuurimaata, kvartsi-iskoksia, palanutta luuta ja  
keramiikkaa(?) särkynyt liesi - kaikki tien ja perunamaan välisessä  
ojaleikkauksessa
- 12) Arvioitu laajuus: leveys tien suunnassa n. 60m ja rinteiden suunnassa  
mahd. n. 20m
- 13) Luokitusehdotus perusteluineen <sup>1)</sup> II, vaikuttaa rikkaalta

- 14) Ehdotus suoja-alueeksi -----  
-----
- 15) Karttaluonnokset, piirroksset -----
- 16) Valokuvat: 42798-203 -----  
-----
- 17) Löydöt (suluissa aikaisemmat) ( 2443:199 ? ) asuinpaikkamerkkejä -----  
14443:1-3 -----
- 18) Kosketus maanomistajaan ----- opas -----
- 19) Havaintomahdollisuudet Hyvät, vasta kaivettu tienoja -----
- 20) Lähteet (aika, ilmoitus, kirjallisuus, top-arkisto ym.)<sup>1)</sup> -----  
-----  
-----  
-----  
-----  
-----  
-----  
-----  
-----  
-----  
-----
- 21) Tarkastukset, tutkimukset (ala)<sup>1)</sup> -----  
-----
- 22) Lähilöydöt: joitakin irtolöytöjä -----
- 23) Perimätieto -----  
-----  
-----
- 24) Huomautuksia <sup>1)</sup> -----  
-----
- 25) Tarkastanut 19 / 7 1974 Markku Torvinen -----

1)  
Tarvittaessa käytetään liitteitä;  
kiinnitettävä nitojalla tähön!

- 1) Esihistoriallisen kohteen tarkastus: kunta LAPUA 10
- 2) Nimi Sippolanmäki 3) Kohteen laatu kivikautinen asuinpaikka
- 4) Kylä, kylänosa Haapakoski, Sippolanmäki
- 5) Tila, palsta, Rno Vuori 2<sup>46</sup>, Rautakallio
- 6) Omistaja, vuokraaja, osoite Hermann Sippola os. 62100 Lapua kp. 9  
Lauri Piisilä, os. Hyvinkää
- 7) Peruskartta 2311 10 LAPUAN ASEMA, x= 69889, y= 45370, z= 45-50
- 8) Sijainti kirkosta tms. Lankilankosken tehtaasta 760m s:aan 12-40/60-00
- 9) Sijainti sanallisesti (talot, tiet, vesistöt)<sup>1)</sup> Sippolanmäen koillis-  
ja itä laidalla, Lapmanjoen eteläpuolella, joen ja Lapua-Kuortane-tien  
välissä
- 10) Maasto (laatu, muoto, maaperä, kasvillisuus, rakennukset, hiekkakuopat)<sup>1)</sup>  
Pohjoispäässä - Vuoren tilan alueella - on maaperä kallioista, alemma-  
na rinteessä soraa ja hiekkaa, ylimpana on savikkoa. Alue siellä piha-  
tai niittyana. Rautakallion tilalla maa muuttuu metsikäksi ja piha-  
ja puutarhamaaksi. Vuoren tilalla on uusi omakotitalo ja Ja Rautakal-  
lion alueella on vanhoja heikkokuntoisia asuin ja piharakennuksia
- 11) Mj:n kuvaus <sup>1)</sup> Paikalta tunnettiin aiemmin muutamia irtolöytöjä, jotka  
ovat Rautakallion tilan alueelta (ent. om. Martta Vuori). Tila on  
Vuoren tilan eteläpuolella. Käydessäni paikalla oli Vuoren tilalla  
kaivettu viemärijoja poikki rinteiden uudisrakennuksesta alas pellon  
ojaan, siis kohti koillista. Tästä kaivantomaasta löysin kivik. esi-  
neitä ja kvartsi-iskoksia. Maanomistaja lupasi olla enempää kaiva-  
matta tontillaan. As.paikka jatkuu rinteiden suunnassa etelään  
ohi Rautakallion aina lähelle maantietä.
- 12) Arvioitu laajuus: -Pe - et. suunnassa n. -200 - -300m - - - - -
- 13) Luokitusehdotus perusteluineen <sup>1)</sup> II







1) Esihistoriallisen kohteen tarkastus: kunta LAPUA 11

2) Nimi Latva-Erkkilä 3) Kohteen laatu kiivikautinen asuinpaikka

4) Kylä, kylänosa Haapakoski Erkkilä

5) Tila, palsta, Rno Latva-Erkkilä 7<sup>59</sup>

6) Omistaja, vuokraaja, osoite Onni Erkkilä  
os. Lapua Erkkilä

7) Peruskartta 2311 10 LAPUAN ASEMA ,x= 698349 ,y= 45490 ,z= 50

8) Sijainti kirkosta tms. Lankilankosken tehtaasta 2220m s:aan 20-50/60-00

9) Sijainti sanallisesti (talot, tiet, vesistöt)<sup>1)</sup> Lapuan joen lo. puolella  
Lapua-Kuortane-maantien lounaispuolella pienen Vuorenkallio-mäelle  
vievän viljelyd tien marressa tien kaakkoispuolella

10) Maasto (laatu, muoto, macperä, kasvillisuus, rakennukset, hiekkakuopat)<sup>1)</sup>  
Paikka on hiekka-multaperäinen niemennokka puutarha- ja laidunmaata  
Paikan maasto viettää koilliseen ja itään

11) Mj:n kuvaus 1) Kvartsi-iskoksia tien kaakkoispuolisesta puutarha-  
maasta. Tien luoteispuolella on maa ylempänä ja liikuttelematonta

12) Arvioitu laajuus:

13) Luokitusehdotus perusteluineen <sup>1)</sup> II

- 14) Ehdotus suoja-alueeksi \_\_\_\_\_  
 \_\_\_\_\_
- 15) Karttaluonnokset, piirrookset \_\_\_\_\_
- 16) Valokuvat: \_\_\_\_\_  
 \_\_\_\_\_
- 17) Löydöt (suluissa aikaisemmat) ( 10654:13-14, 12539, 3364:22 (?) , esi-  
 neet ova löytyneet suunnilleen vajaat 200m em.paikasta lounaaseen.
- 18) Kosketus maanomistajaan \_\_\_\_\_ opas \_\_\_\_\_
- 19) Havaintomahdollisuudet Puutarhassa hyvät, muuten heikot \_\_\_\_\_
- 20) Lähteet (aika, ilmoitus, kirjallisuus, top-arkisto ym.)<sup>1)</sup> \_\_\_\_\_  
 top. ark. lähetetyt esineet \_\_\_\_\_  
 \_\_\_\_\_  
 \_\_\_\_\_  
 \_\_\_\_\_  
 \_\_\_\_\_  
 \_\_\_\_\_  
 \_\_\_\_\_  
 \_\_\_\_\_
- 21) Tarkastukset, tutkimukset (ala)<sup>1)</sup> \_\_\_\_\_  
 \_\_\_\_\_
- 22) Lähilöydöt: irtolöytöjä \_\_\_\_\_
- 23) Perimätieto \_\_\_\_\_  
 \_\_\_\_\_  
 \_\_\_\_\_
- 24) Huomautuksia <sup>1)</sup> \_\_\_\_\_  
 \_\_\_\_\_
- 25) Tarkastanut / 1973 Markku Torvinen \_\_\_\_\_

1)  
 Tarvittaessa käytetään liitteitä;  
 kiinnitettävä nitojalla tähän!

- 1) Esihistoriallisen kohteen tarkastus: kunta Lapua 12
- 2) Nimi Korkiamäki 3) Kohteen laatu kivikautinen asuinpaikka
- 4) Kylä, kylänosa Haapakoski, Fossi
- 5) Tila, palsta, Rno Fossi, yht. hiekanottopaikka
- 6) Omistaja, vuokraaja, osoite
- 7) Peruskartta 2311 10 LAPUAN ASEMA ,x=698135 ,y=45532 ,z=55
- 8) Sijainti kirkosta tms. Männikön koulusta 1620m s:aan 38-20/60-00
- 9) Sijainti sanallisesti (talot, tiet, vesistöt)<sup>1)</sup> Teliskon luomasta  
260m etelään, Kolistajan kallion pohjoispuolella viljelysten ympäröi-  
mä hiekkamäki
- 10) Maasto (laatu, muoto, maaperä, kasvillisuus, rakennukset, hiekkakuopat)<sup>1)</sup>  
Maaperä on hiekkaa, ympäristöstä kohoava mäki, kasvaa pensaitta ja  
puita. Paikka on soranottopaikka ja as.paikka lienee näin suurin.
- 11) Mj:n kuvaus <sup>1)</sup> Paikka on soranottopaikkana ja näin ilmeisesti suu-  
rin osa as. paikasta on tuhoutunut. Alueen pohjoisosassa on vielä  
koskematon maata. Kvartsi-iskoksia löytyi hiekkakuopan pohjois-  
reunalta. Kuopan pohj. puolella olevassa katajikko kasvavassa kan-  
kaassa saattaa olla vielä as.paikka jäljellä.
- 12) Arvioitu laajuus:
- 13) Luokitusehdotus perusteluineen <sup>1)</sup> II, ( III), jos as. paikka on hie-  
kanajossa tuhoutunut



- 1) Esihistoriallisen kohteen tarkastus: kunta LAPUA 13
- 2) Nimi Helmikangas 3) Kohteen laatu kivik.as. paikka (?)
- 4) Kylä,kylänosa Haapakoski, Ampiala
- 5) Tila,palsta,Rno Helmikangas 14<sup>7</sup>
- 6) Omistaja,vuokraaja,osoite Vieno Rantanen  
os. Lapua Ampiala 602100
- 7) Peruskartta 2311 10 LAPUAN SAEMA ,x= 698091 ,y=45595 ,z= 52,5
- 8) Sijainti kirkosta tms. Männikön koulusta 1620m s:aan 33-60/60-00
- 9) Sijainti sanallisesti (talot,tiet,vesistöt)<sup>1)</sup> Karjannevanojan lou-  
naispuolella, Kolistajankallion koillispuolella, Helmikankaan tilan  
rakennusten eteläpuolella, osittain pihamaalla
- 10) Maasto (laatu,muoto,macperä,kasvillisuus,rakennukset,hiekkakuopat)<sup>1)</sup>  
hiesu-, hiekka- ja savimultarinne, joka viettää loivasti kaakkoon  
alue on piha-, puutarha- ja viljelysmaana sekä osittain nurmena
- 11) Mj:n kuvaus <sup>1)</sup> Kvartsi-iskoksia löytyi asuinrakennuksen etelä ja  
kaakkoispuolisesta rinneasta.
- 12) Arvioitu laajuus: \_\_\_\_\_
- 13) Luokitusehdotus perusteluineen <sup>1)</sup> II, as.paikka epävarma

- 14) Ehdotus suoja-alueeksi \_\_\_\_\_  
 \_\_\_\_\_
- 15) Karttaluonnokset, piirrokset \_\_\_\_\_
- 16) Valokuvat: 42811-12 \_\_\_\_\_  
 \_\_\_\_\_
- 17) Löydöt (suluissa aikaisemmat) ( 3864:3, Sat. Mus. no 1832, n. 250m  
kaakkoon as. paikasta 12355 ) \_\_\_\_\_  
 \_\_\_\_\_
- 18) Kosketus maanomistajaan \_\_\_\_\_ opas \_\_\_\_\_
- 19) Havaintomahdollisuudet \_\_\_\_\_ kohtalaiset \_\_\_\_\_
- 20) Lähteet (aika, ilmoitus, kirjallisuus, top-arkisto ym.)<sup>1)</sup> \_\_\_\_\_  
top.ark, lähetetyt esineet, maanomistaja \_\_\_\_\_  
 \_\_\_\_\_  
 \_\_\_\_\_  
 \_\_\_\_\_  
 \_\_\_\_\_  
 \_\_\_\_\_  
 \_\_\_\_\_  
 \_\_\_\_\_  
 \_\_\_\_\_
- 21) Tarkastukset, tutkimukset (ala)<sup>1)</sup> \_\_\_\_\_  
 \_\_\_\_\_
- 22) Lähilöydöt: Korkiamäki (LAPUA 12), irtölöytöjä \_\_\_\_\_
- 23) Perimätieto \_\_\_\_\_  
 \_\_\_\_\_  
 \_\_\_\_\_
- 24) Huomautuksia <sup>1)</sup> \_\_\_\_\_  
 \_\_\_\_\_
- 25) Tarkastanut / 8 1973 Markku Torvinen \_\_\_\_\_

1)  
 Tarvittaessa käytetään liitteitä;  
 kiinnitettävä nitojalla tähän!

- 1) Esihistoriallisen kohteen tarkastus: kunta LAPUA 14
- 2) Nimi Puolijoki 3) Kohteen laatu kivikautinen asuinpaikka
- 4) Kylä, kylänosa Haapakoski, Puolijoki
- 5) Tila, palsta, Rno Puolijoki 16<sup>181</sup>
- 6) Omistaja, vuokraaja, osoite Aukusti Puolijoki  
Männikkö 62180
- 7) Peruskartta 2311 10 LAPUAN ASEMA ,x=698032 ,y=45850 ,z=50-52,5
- 8) Sijainti kirkosta tms. Männikön koulusta 2870m s:aan 22-75/60-00
- 9) Sijainti sanallisesti (talot, tiet, vesistöt)<sup>1)</sup> Lapuanjoen lounais-  
puolella, Välimäen koillispuolella, maantien ja Lapuanjoen välissä,  
Puolijoen tilan asuinrakennuksen kaakkoispuolella, siitä n. 10m:n  
päässä
- 10) Maasto (laatu, muoto, maaperä, kasvillisuus, rakennukset, hiekkakuopat)<sup>1)</sup>  
saviehkekaperäistä piha- ja viljelysmaata, osa alueesta nurmena,  
alue viettää loivasti koilliseen .
- 11) Mj:n kuvaus <sup>1)</sup> Tallgren kaivoi koeojan päärakennuksen kaakkoispuolel-  
le n. 10m, oja oli kaako-luode-suunnassa. Asuinrakennuksen kaakkois-  
puolella olevatta viljelysmaalta löytyi muutama kvartsi-iskos.
- 12) Arvioitu laajuus: \_\_\_\_\_
- 13) Luokitusehdotus perusteluineen <sup>1)</sup> II

- 14) Ehdotus suoja-alueeksi \_\_\_\_\_  
\_\_\_\_\_
- 15) Karttaluonnokset, piirroksset Tallgren 1914 \_\_\_\_\_
- 16) Valokuvat: 42812 \_\_\_\_\_  
\_\_\_\_\_
- 17) Löydöt (suluissa aikaisemmat) (2610:438, 3725:7, 10, ~~6674:4~~, 9117:1-2, 9776:2-5, 9989:4?) \_\_\_\_\_
- 18) Kosketus maanomistajaan \_\_\_\_\_ opas \_\_\_\_\_
- 19) Havaintomahdollisuudet heikot \_\_\_\_\_
- 20) Lähteet (aika, ilmoitus, kirjallisuus, top-arkisto ym.)<sup>1)</sup> \_\_\_\_\_  
top.ark. , lähetetyt esineet maanomistajalle \_\_\_\_\_  
Meinander, Etelä-Pohjanmaan historia I, s. 172. \_\_\_\_\_  
Luho, Lapuan historia, s. XVI \_\_\_\_\_  
\_\_\_\_\_  
\_\_\_\_\_  
\_\_\_\_\_  
\_\_\_\_\_  
\_\_\_\_\_  
\_\_\_\_\_  
\_\_\_\_\_  
\_\_\_\_\_
- 21) Tarkastukset, tutkimukset (ala)<sup>1)</sup> Tallgren 1914, koekainvaus, \_\_\_\_\_  
Pälsi, tark., Itkonen 1968, tark. \_\_\_\_\_
- 22) Lähilöydöt: Välimäki (LAPUA 15), irtolöytöjä \_\_\_\_\_
- 23) Perimätieto \_\_\_\_\_  
\_\_\_\_\_  
\_\_\_\_\_
- 24) Huomautuksia <sup>1)</sup> \_\_\_\_\_  
\_\_\_\_\_  
\_\_\_\_\_
- 25) Tarkastanut 25 / 7 1974 \_\_\_\_\_ Markku Torvinen \_\_\_\_\_

1)

Tarvittaessa käytetään liitteitä;  
kiinnitettävä nitejällä tähän!



- 1) Esihistoriallisen kohteen tarkastus: kunta LAPUA 15
- 2) Nimi Välimäki 3) Kohteen laatu kivik.asuinpaikka (?)
- 4) Kylä,kylänosa Haapakoski
- 5) Tila,palsta,Rno Välimäki 16<sup>74</sup>
- 6) Omistaja,vuokraaja,osoite Arvo Välimäki  
62180 Männikkö
- 7) Peruskartta 2311\_10 LAPUAN ASEMA ,x= 698005 ,y= 45855 ,z= 52,5-55
- 8) Sijainti kirkosta tms. Männikön koulusta 3100m s:aan 23-25/60-00
- 9) Sijainti sanallisesti (talot,tiet,vesistöt)<sup>1)</sup> Lapuanjoen lounaispuolella, joen ja Lapua-Kuortane-maantien välissä, Välimäen tilan päärakennuksen etelä- ja länsi puolella
- 10) Maasto (laatu,muoto,macperä,kasvillisuus,rakennukset,hiekkakuopat)<sup>1)</sup>  
Ylhäällä ( eteläosassa) pinnassa kalliota ja hiekkamaata. Alue on piha- ja laidunmaata. Eteläosassa metsän ja laitumen välissä perunakuoppa, joka on pihalle vievän tien eteläpuolella.
- 11) Mj:n kuvaus <sup>1)</sup> Eaikalla käydessäni en tavannut asuinpaikkamerkkejä.
- 12) Arvioitu laajuus:
- 13) Luokitusehdotus perusteluineen <sup>1)</sup> II, as. paikka epävarma



- 1) Esihistoriallisen kohteen tarkastus: kunta LAPUA 16
- 2) Nimi Pitkämäki 3) Kohteen laatu kivikautinen asuinpaikka
- 4) Kylä, kylänosa Liuhtari, Pitkämäki
- 5) Tila, palsta, Rno Lapua-seuran alue, Liljamon alue, Ylinen 6<sup>72</sup>
- 6) Omistaja, vuokraaja, osoite Lapua-seura, Lapua ; Mauno Liljamo, Lapua ;  
Timo Ylinen, Lapua, Pitkämäki
- 7) Peruskartta 2311 10 LAPUAN ASEMA, x=698712, y=45518, z=55
- 8) Sijainti kirkosta tms. Vaasa-Kyyjärvi- ja Seinäjoen uuden tien riste-  
yksestä 3420m s:aan 15-30/50-00
- 9) Sijainti sanallisesti (talot, tiet, vesistöt)<sup>1)</sup>  
Lapuanjoen koillispuolella Ikolanmäeltä Pitkämäen kautta Vaasa-Kyy-  
järvi-tielle vievän paikallistien itäpuolella, tiestä n. 300m
- 10) Maasto (laatu, muoto, maaperä, kasvillisuus, rakennukset, hiekkakuopat)<sup>1)</sup>  
Hiekkamaata, kangasta, kasvaa männikköä. Alue viettää loivasti  
itään Koivunevanluomaan päin. Paikalla laaja-alaisia matalia hiekan-  
ottopaikkoja. Osa alueesta käytetään kaatopaikkana. Lapua-seuran  
omistamalla alueella paikan kaakkoiskulmassa on maaperä koskematon.
- 11) Mj:n kuvaus <sup>1)</sup> Hiekkakuoppa-alueen etelälaidasta keramiikkaa ja is-  
koksia. Lapua-seuran alueella lienee vielä as.paikka jäljellä.  
Alueen länsilaidalla olevalta Ylisen tilalta on myös löydetty kivi-  
esineitä, joten as.paikka jatkunee Koivunevanluomasta n. 200m  
länteen. Alueesta on osa tutkittu.
- 12) Arvioitu laajuus: n. 2,5 ha
- 13) Luokitusehdotus perusteluineen <sup>1)</sup> II, osin III ( tutkitut osat)

- 14) Ehdotus suoja-alueeksi -----  
-----
- 15) Karttaluonnokset, piirroksset Meinander 1946 (?), Kopisto 1958, kaiv. alueen  
yl.karttoja
- 16) Valokuvat: 42814 -----  
-----
- 17) Löydöt (suluissa aikaisemmat) (eritt. runsaasti, 1000, 2563:354, 2610, 2821:6<sup>436</sup>  
11427, 11490, 11491:1-350, 11492:1-4, 13042:1-4, 11493, 11608:1-650, 11609, 13048:1-5  
13306:1510, 13306:1-1509, 1511-1513, 13563:1-1073, 14117, 14133, 15405;1-3 ym:t
- 18) Kosketus maanomistajaan ----- opas -----
- 19) Havaintomahdollisuudet kohtalaiset -----
- 20) Lähteet (aika, ilmoitus, kirjallisuus, top-arkisto ym.)<sup>1)</sup> -----  
top.ark., lähetetyt esineet, Meinander, Etelä-Pohjanmaan historia, s.  
172, Luho, Lapuan historia, s. XXII  
-----  
-----  
-----  
-----  
-----  
-----  
-----  
-----
- 21) Tarkastukset, tutkimukset (ala)<sup>1)</sup> Meinander 1945 ja -46 kaiv. 365m<sup>2</sup>,  
Luho 1953 kaiv, Kopisto 1954, Itkonen 1968 tark.  
-----
- 22) Lähilöydöt: -----
- 23) Perimätieto -----  
-----  
-----
- 24) Huomautuksia <sup>1)</sup> -----  
-----  
-----
- 25) Tarkastanut / 8 1973 Markku Torvinen -----

1)  
Tarvittaessa käytetään liitteitä;  
kiinnitettävä niteojalla tähän!

- 1) Esihistoriallisen kohteen tarkastus: kunta LAPUA 17
- 2) Nimi Haudanmäki 3) Kohteen laatu kivik. asuinpaikka (?)
- 4) Kylä, kylänosa Tiistenjoki, Haudanmäki
- 5) Tila, palsta, Rno Kanto 15<sup>1</sup>
- 6) Omistaja, vuokraaja, osoite Eero Kantokoski  
62170 Lakaluoma  
as.rakennus
- 7) Peruskartta 2313\_01 LAKALUCMA, x= 698024, y= 46466, z= 70
- 8) Sijainti kirkosta tms. Tiistenjoehn kirkosta 3330m S:aan 09-90/60-00
- 9) Sijainti sanallisesti (talot, tiet, vesistöt)<sup>1)</sup> Lapuanjoen pohjois-  
puolella, Lapua - Kuortane-maantien luoteispuolella, tien varressa  
Haudanmäen eteläpuolella
- 10) Maasto (laatu, muoto, maaperä, kasvillisuus, rakennukset, hiekkakuopat)<sup>1)</sup>  
Etelään päästävä metsäinen niemeke. Paikalla kerrotaan olleen Toppa-  
rin tilaan kuulunut Hautalan torppa. Torpan pellot olivat tilan ny-  
kyisen päärakennuksen ja navetan itäpuolella. Hautalan torpan pellostä  
mainitaan kiviesineitä löydetyn.
- 11) Mj:n kuvaus <sup>1)</sup> Loivasti itään ja kaakkoon viettävä viljelys- ja  
laidunmaa. Asuinpaikkamerkkejä en paikalla käydessäni tavannut.
- 12) Arvioitu laajuus:
- 13) Luokitusehdotus perusteluineen <sup>1)</sup> II, asuinpaikka epävarma

- 14) Ehdotus suoja-alueeksi -----  
-----
- 15) Karttaluonnokset, piirroksat -----
- 16) Valokuvat: -----  
-----
- 17) Löydöt (suluissa aikaisemmat) ( 2443:201, 2446:206, 3545:9 ) tasatalitta  
19450(?) -----  
-----
- 18) Kosketus maanomistajaan ----- opas -----
- 19) Havaintomahdollisuudet ----- heikot -----
- 20) Lähteet (aika, ilmoitus, kirjallisuus, top-arkisto ym.)<sup>1)</sup> -----  
top.ark. , esinelähettykset. -----  
Hautalan väki muutti n. 1900 Lakaluomalle ja ja heidän "jälkeläi-  
siltään" sain em. taltan mukaani -----  
-----  
-----  
-----
- 21) Tarkastukset, tutkimukset (ala)<sup>1)</sup> -----  
-----
- 22) Lähilöydöt: Pouhula ( LAPUA 18), Ylitälo ( LAPUA 19 ) -----
- 23) Perimätieto -----  
-----
- 24) Huomautuksia <sup>1)</sup> -----  
-----
- 25) Tarkastanut 17/ 7 1974 ----- Markku Torvinen -----

1)  
Tarvittaessa käytetään liitteitä;  
kiinnitettävä nitojalla tähän!

- 1) Esihistoriallisen kohteen tarkastus: kunta LAPUA 18
- 2) Nimi Pouhula 3) Kohteen laatu kivik.asuinpaikka (2)
- 4) Kylä,kylänosa Tiistenkylä
- 5) Tila,palsta,Rno Pouhula 5<sup>44</sup>
- 6) Omistaja,vuokraaja,osoite Aino Lampinen  
Tiistenkylä
- 7) Peruskartta 2313 01 LAKALUOMA ,x= 6980 32 ,y= 46492 ,z=67,5-70
- 8) Sijainti kirkosta tms. Tiistenjoen kirkosta 3650m s:aan 09-80/60-00
- 9) Sijainti sanallisesti (talot,tiet,vesistöt)<sup>1)</sup> Lapuanjoen pohjoispuo-  
lella , Lapua- Kuortane- maantien vieressä,tien pohjoispuolella,  
Haudanmäen kaakkoisreunassa.
- 10) Maasto (laatu,muoto,maaperä,kasvillisuus,rakennukset,hiekkakuopat)<sup>1)</sup>  
Alue on mäntymetsän laitaan loivasti itään, kaakkoon ja etelään  
viättävää viljelysaluetta. Maaperä on pellon kohdalla savikkoa.
- 11) Mj:n kuvaus <sup>1)</sup> Torpan peltoma oli löytöjen aikana vain pieni alue  
torpan itäpuolella. Nykyisin maantie on sijansa lähempänä jokea.  
Paikalla käydessäni en tavannut mitään asuinpaikkamerkkejä.
- 12) Arvioitu laajuus:
- 13) Luokitusehdotus perusteluineen <sup>1)</sup> II, as.paikka epävarma



- 14) Ehdotus suoja-alueeksi -----  
-----
- 15) Karttaluonnokset, piirroksset -----
- 16) Valokuvat: -----  
-----
- 17) Löydöt (suluissa aikaisemmat) ( 2239:884, 2343:32, 6045:3) -----  
-----
- 18) Kosketus maanomistajaan ----- opas -----
- 19) Havaintomahdollisuudet kohtalaiset ( osa maasta perunalla) -----
- 20) Lähteet (aika, ilmoitus, kirjallisuus, top-arkisto ym.)<sup>1)</sup> -----  
top.ark., mainitut esinelähetykset, maanomistaja -----  
-----  
-----  
-----  
-----  
-----  
-----  
-----  
-----  
-----
- 21) Tarkastukset, tutkimukset (ala)<sup>1)</sup> -----  
-----
- 22) Lähilöydöt: Haudenmäki ( LAPUA 17), Ylitälo ( LAPUA 18) -----
- 23) Perimätieto -----  
-----  
-----
- 24) Huomautuksia <sup>1)</sup> -----  
-----
- 25) Tarkastanut 17 / 7 1974 -----  
----- Markku Torvinen -----

1)  
Tarvittaessa käytetään liitteitä;  
kiinnitettävä nitojalla tähän!



- 1) Esihistoriallisen kohteen tarkastus: kunta LAPUA 19
- 2) Nimi Ylitalo 3) Kohteen laatu kivik. asuinpaikka (?)
- 4) Kylä, kylänosa Tiistenjoki
- 5) Tila, palsta, Rno Ylitalo 17
- 6) Omistaja, vuokraaja, osoite Yrjö Ylitalo  
Tiistenjoki
- 7) Peruskartta 2313 Q1 LAKALUOMA , x=698019 , y=46580 , z=65-67,5
- 8) Sijainti kirkosta tms. Tiistenjoen kirkosta 4360m s:aan 11-20/60-00
- 9) Sijainti sanallisesti (talot, tiet, vesistöt)<sup>1)</sup> Lapuanjoen koillisrannalla, Lakaluoman kamsakoulun luoteispuolisessa niemessä , Lakajoen ja Lapuanjoen yhtymäkohdassa luoteisrannalla
- 10) Maasto (laatu, muoto, maaperä, kasvillisuus, rakennukset, hiekkakuopat)<sup>1)</sup>  
Piha- ja puutarhamaata, pinnassa hiekkamultaa, kyntösyvydessä hiekkamaata, melko tasainen rantaääyräs, paikalla jyrkkä jokitorrä.
- 11) Mj:n kuvaus <sup>1)</sup> Paikalla käydessäni en tavannut "kunnollisia" kvartseja eikä muitakaan as.paikkamerkkejä näkynyt
- 12) Arvioitu laajuus:
- 13) Luokitusehdotus perusteluineen <sup>1)</sup> II, paikka epävarma, maanom:n mukaan on paikalta löydetty useasti hiotun kiviesineen siruja

- 14) Ehdotus suoja-alueeksi -----  
-----
- 15) Karttaluonnokset, piirroksat -----
- 16) Valokuvat: 28815-16 -----  
-----
- 17) Löydöt (suluissa aikaisemmat) ( 11732 ) uudempana löytönä mainittiin  
jokin hukkaantunut kivikalu -----
- 18) Kosketus maanomistajaan ----- opas -----
- 19) Havaintomahdollisuudet ----- kohtalaiset -----
- 20) Lähteet (aika, ilmoitus, kirjallisuus, top-arkisto ym.)<sup>1)</sup> -----  
top.ark., esinelähetys, maanomistajan suulliset tiedonannot  
paikalla käydessäni -----  
-----  
-----  
-----  
-----  
-----  
-----  
-----
- 21) Tarkastukset, tutkimukset (ala)<sup>1)</sup> -----  
-----
- 22) Lähilöydöt: Haudanmäki ( LAFUA 17 ), Pauhula ( LAFUA 18 ), Yli-Aho
- 23) Perimätieto ( LAFUA 9 ) -----  
-----
- 24) Huomautuksia <sup>1)</sup> -----  
-----
- 25) Tarkastanut 17/ 7 197 4 Markku Torvinen -----

1)  
Tarvittaessa käytetään liitteitä;  
kiinnitettävä nitojalla tähän!

- 1) Esihistoriallisen kohteen tarkastus: kunta LAPUA 20
- 2) Nimi Hautaniemi 3) Kohteen laatu kivikautinen asuinpaikka
- 4) Kylä, kylänosa Hirvijoki
- 5) Tila, palsta, Rno Hautaniemi 3<sup>254</sup>
- 6) Omistaja, vuokraaja, osoite Esko Kotala  
Lapua Hirvijoki
- 7) Peruskartta 2313\_01 LAKALUOMA ,x=698547 ,y=46806 ,z=70-72,5
- 8) Sijainti kirkosta tms. Kotalan kansakoulusta 800m s:aan 21-95/60-00
- 9) Sijainti sanallisesti (talot, tiet, vesistöt)<sup>1)</sup> Hirvijoen pohjoisran-  
nalla, vastapäätä Kotalan tilan asuinrakennusta, 20- 30m jokirannasta  
pohjoiseen
- 10) Maasto (laatu, muoto, maaperä, kasvillisuus, rakennukset, hiekkakuopat)<sup>1)</sup>  
Paikka on viljelysmaata, maaperä on hiesumultaa ja alue viettää  
loivasti kaakkoon ja etelään , jokeen.
- 11) Mj:n kuvaus <sup>1)</sup> alue oli paikalla käydessäni kynöksellä, joten  
havaintomahdollisuudet olivat melko hyvät.
- 12) Arvioitu laajuus:
- 13) Luokitusehdotus perusteluineen <sup>1)</sup> II

- 14) Ehdotus suoja-alueeksi \_\_\_\_\_  
 \_\_\_\_\_
- 15) Karttaluonnokset, piirrookset \_\_\_\_\_
- 16) Valokuvat: \_\_\_\_\_  
 \_\_\_\_\_
- 17) Löydöt (suluissa aikaisemmat) ( 14319, Leevi Mäelle annettu nyt huk-  
 kaantunut pikkutaltilta) pikkutaltilta, kvartsi-iskos 1945111-2 \_\_\_\_\_
- 18) Kosketus maanomistajaan \_\_\_\_\_ opas \_\_\_\_\_
- 19) Havaintomahdollisuudet \_\_\_\_\_ melko hyvät \_\_\_\_\_
- 20) Lähteet (aika, ilmoitus, kirjallisuus, top-arkisto ym.)<sup>1)</sup> \_\_\_\_\_  
 \_\_\_\_\_ top.ark., maanomistajan suusanalliset tiedonannot, lähetetty esine  
 \_\_\_\_\_  
 \_\_\_\_\_  
 \_\_\_\_\_  
 \_\_\_\_\_  
 \_\_\_\_\_  
 \_\_\_\_\_  
 \_\_\_\_\_  
 \_\_\_\_\_
- 21) Tarkastukset, tutkimukset (ala)<sup>1)</sup> \_\_\_\_\_  
 \_\_\_\_\_
- 22) Lähilöydöt: \_\_\_\_\_
- 23) Perimätieto \_\_\_\_\_  
 \_\_\_\_\_
- 24) Huomautuksia <sup>1)</sup> \_\_\_\_\_  
 \_\_\_\_\_
- 25) Tarkastanut 23 / 7 1974 \_\_\_\_\_ Markku Torvinen \_\_\_\_\_

1)  
 Tarvittaessa käytetään liitteitä;  
 kiinnitettävä nitojalla tähän!

- 1) Esihistoriallisen kohteen tarkastus: kunta LAPUA 21
- 2) Nimi Myllyaho 3) Kohteen laatu hautaröykkiö
- 4) Kylä, kylänosa Haapakoski
- 5) Tila, palsta, Rno Myllyaho 10<sup>74</sup>
- 6) Omistaja, vuokraaja, osoite Vilho Myllyaho  
Lakaluoma
- 7) Peruskartta 2313 04 MENKIJÄRVI ,x= 698094 ,y= 47468 ,z= 102,5
- 8) Sijainti kirkosta tms. Alajärvi=Kuortane ja Lakaluoman tien risteyksestä  
700m s:aan 38-80/60-00-
- 9) Sijainti sanallisesti (talot, tiet, vesistöt)<sup>1)</sup> Lapuan ja Alajärven  
rajan lounaispuolella, rajasta 150m , paikallistien kaakkoispuolella.  
Vähämäki-nimisellä mäellä
- 10) Maasto (laatu, muoto, maaperä, kasvillisuus, rakennukset, hiekkakuopat)<sup>1)</sup>  
Kosteaa mäntymetsää, kallioperä lähellä maan pintaa
- 11) Mj:n kuvaus <sup>1)</sup> Röykkiö on tuhottu. Se on rakennettu todennäköisesti  
pärunpeltoon. Röykkiön keskustasta on poistettu kiviä n. 2m läpi-  
mittaiselta alueelta ja 85sm:n syvyyteen . Pohjamaata on myös kai-  
vettu. Pohjamaa on kivikkoista soraa.
- 12) Arvioitu laajuus:
- 13) Luokitusehdotus perusteluineen <sup>1)</sup> III, röykkiö on tutkittu (?)

- 14) Ehdotus suoja-alueeksi \_\_\_\_\_  
 \_\_\_\_\_
- 15) Karttaluonnokset, piirrokset \_\_\_\_\_
- 16) Valokuvat: 42817 \_\_\_\_\_  
 \_\_\_\_\_
- 17) Löydöt (suluissa aikaisemmat) \_\_\_\_\_  
 \_\_\_\_\_
- 18) Kosketus maanomistajaan \_\_\_\_\_ opas \_\_\_\_\_
- 19) Havaintomahdollisuudet hyvät \_\_\_\_\_
- 20) Lähteet (aika, ilmoitus, kirjallisuus, top-arkisto ym.)<sup>1)</sup> \_\_\_\_\_  
top.ark., A. Hirsjärven ilmoitus v:lta 1934 \_\_\_\_\_  
 \_\_\_\_\_  
 \_\_\_\_\_  
 \_\_\_\_\_  
 \_\_\_\_\_  
 \_\_\_\_\_  
 \_\_\_\_\_
- 21) Tarkastukset, tutkimukset (ala)<sup>1)</sup> Itkonen 1968, tark. \_\_\_\_\_  
 \_\_\_\_\_
- 22) Lähilöydöt: \_\_\_\_\_
- 23) Perimätieto \_\_\_\_\_  
 \_\_\_\_\_
- 24) Huomautuksia <sup>1)</sup> \_\_\_\_\_  
 \_\_\_\_\_
- 25) Tarkastanut 22 / 7 1974 Markku Torvinen \_\_\_\_\_

1)  
 Tarvittaessa käytetään liitteitä;  
 kiinnitettävä nitojalla tähän!

- 1) Esihistoriallisen kohteen tarkastus: kunta LAPUA 22
- 2) Nimi Hellanmaa 3) Kohteen laatu hautaröykkiö
- 4) Kylä, kylänosa Hellanmaa
- 5) Tila, palsta, Rno Jussila 7<sup>228</sup>
- 6) Omistaja, vuokraaja, osoite Jaakko Jussila  
Hellanmaa
- 7) Peruskartta 2311\_05 KOSOLA ,x= 699274 ,y= 43970 ,z= 55
- 8) Sijainti kirkosta tms. Ylihärjän, Lapuan ja Ylistaron kuntien yhteis-  
tä rajakohdasta, Rajarististä 1160m s:aan 19-80/60-00
- 9) Sijainti sanallisesti (talot, tiet, vesistöt)  
Hellanmaan kylän länsiosassa, Hellanharjun ja Rumarämäkkö-suon  
koillispuolella kallioisella ja laakealla kalliolla. Kangas-Kontion  
tilalta n. 800m kaakkoon
- 10) Maasto (laatu, muoto, maaperä, kasvillisuus, rakennukset, hiekkakuopat)<sup>1)</sup>  
Paikka on kalliainen harvaa männikköä kasvava etelään loivasti  
viettävän metsämäen " laki. Röykkiö on hakkuualueen reunassa.  
N. 100m:n päässä itäpuolella on vastarakennettu voimalinja.
- 11) Mj:n kuvaus<sup>1)</sup> Hautaröykkiö on ollut n. 1,5m korkuinen ja halkaisija  
suunnilleen 6-7m. Se on rakennettu kalliopohjalle. Röykkiötä on  
kaivettu kolmesta kohti aina aluskallioon asti, ja röykkiökiviä on  
hajallaan laajahkolla alueella ympäriinsä. Röykkiön kokoa on siksi  
vaikea tarkalleen määrätä.
- 12) Arvioitu laajuus:
- 13) Luokitusehdotus perusteluineen<sup>1)</sup> II

- 14) Ehdotus suoja-alueeksi \_\_\_\_\_  
 \_\_\_\_\_
- 15) Karttaluonnokset, piirrookset \_\_\_\_\_
- 16) Valokuvat: 42818 \_\_\_\_\_  
 \_\_\_\_\_
- 17) Löydöt (suluissa aikaisemmat) \_\_\_\_\_  
 \_\_\_\_\_
- 18) Kosketus maanomistajaan \_\_\_\_\_ opas \_\_\_\_\_
- 19) Havaintomahdollisuudet hyvät \_\_\_\_\_
- 20) Lähteet (aika, ilmoitus, kirjallisuus, top-arkisto ym.)<sup>1)</sup> \_\_\_\_\_  
 top.ark., J. Aron ilmoitus 23.5. 1950, Itkonen 1968, tark.  
 Maanomistaja oli oppaanani paikalla käydessäni. Hän kertoi röykkiön  
 olleen vielä "jokin aika sitten" paremmassa kunnossa.  
 \_\_\_\_\_  
 \_\_\_\_\_  
 \_\_\_\_\_  
 \_\_\_\_\_
- 21) Tarkastukset, tutkimukset (ala)<sup>1)</sup> \_\_\_\_\_ Itkonen 1968, tark.  
 \_\_\_\_\_
- 22) Lähilöydöt: \_\_\_\_\_
- 23) Perimätieto \_\_\_\_\_  
 \_\_\_\_\_
- 24) Huomautuksia <sup>1)</sup> \_\_\_\_\_  
 \_\_\_\_\_
- 25) Tarkastanut 27/7 1974 \_\_\_\_\_ Markku Torvinen  
 \_\_\_\_\_

1)  
 Tarvittaessa käytetään liitteitä;  
 kiinnitettävä nitojalla tähän!



- 1) Esihistoriallisen kohteen tarkastus: kunta LAPUA 23 -----
- 2) Nimi Kujanpää ----- 3) Kohteen laatu kivikautinen asuinpaikka -----
- 4) Kylä, kylänosa Mustamaa, Hatunluoma -----
- 5) Tila, palsta, Rno Kujanpää -----
- 6) Omistaja, vuokraaja, osoite velj. Lahti -----  
Lapua, Mustamaa -----
- 7) Peruskartta 2313 02 GRAVA ----- , x= 699300 , y= 46022 , z= 60 -----
- 8) Sijainti kirkosta tms. Cravan kansakoulusta 2220m s:aan 38-00/60-00 -----
- 9) Sijainti sanallisesti (talot, tiet, vesistöt)<sup>1)</sup> -----  
Hatunluoman länsi- ja luoteispuolella, luomasta n. 200m. Hattuvuo-  
ren eteläpuolella. -----
- 10) Maasto (laatu, muoto, maaperä, kasvillisuus, rakennukset, hiekkakuopat)<sup>1)</sup> -----  
Viljelys- ja metsämaata. Loivasti kaakkoon viettävä terassirinne.  
Maaperä on hiekkaa. Alue on perunamaana ja yläosassa on kuusikkoja.  
Paikan luoteispuolella n. 60m:n päässä on tilan asuinrakennus. -----  
-----  
-----  
-----
- 11) Mj:n kuvaus <sup>1)</sup> Paikalla tapasin perunamaasta keramiikkaa ja kvartsi-  
iskoksia. Päärakennuksen eteläpuolelta kerrottiin löydetyt "vaari-  
voinajan aikana" useita nyt hukkaantuneita kiviesineitä -----  
-----  
-----  
-----
- 12) Arvioitu laajuus: -----
- 13) Luokitusehdotus perusteluineen <sup>1)</sup> II -----
-



- 1) Esihistoriallisen kohteen tarkastus: kunta -----
- 2) Nimi Vuorenmaa ----- 3) Kohteen laatu kivikautinen asuinpaikka -----
- 4) Kylä, kylänosa Mustamaa, Hatunluoma -----
- 5) Tila, palsta, Rno Vuorenmaa 20<sup>26</sup> -----
- 6) Omistaja, vuokraaja, osoite Toivo Vuorenmaa, Veikko Vuorenmaa -----  
Mustamaa, Lapua; Lapua -----
- 7) Peruskartta 2313 02 ORAVA ----- , x=699249 ----- , y=46022 ----- , z=60-62,5 -----
- 8) Sijainti kirkosta tms. Oravan kansakoulusta 2610m s:aan 36-70/60-00 -----
- 9) Sijainti sanallisesti (talot, tiet, vesistöt)<sup>1)</sup> -----  
Hatunluoman länsipuolella, luomasta 200m. Vuorenmaan pihatien ete-  
läpuolella, asuinrakennuksesta 20m itään -----
- 10) Maasto (laatu, muoto, maaperä, kasvillisuus, rakennukset, hiekkakuopat)<sup>1)</sup> -----  
Terassimainen itään viettävä rinne, peltomaata, alempana hiesmä ja  
savikkoa, alue on suurimmaksi osaksi viljelysmaata -----  
-----  
-----  
-----  
-----
- 11) Mj:n kuvaus <sup>1)</sup> Tilan pihalle vievän tien varressaan navetta. Sen  
eteläpuolelta tien takaa kasvimaasta löytyi pala keramiikkaa.  
Keskittymää vaikea määrätä. Kokonaisuudessaan Hatunluoman löytöalue  
on n. 1km pitkä ja 200m leveä.  
-----  
Tästä paikasta 200m pohjois-koilliseen on tila, joka on nykyisin  
siirtolaisten hallussa. Paikkaa lienee asunut Alekski Vuorenmaa aikoi-  
naan. Nyk. as. rakennuksesta 15-45m koilliseen ja itään saattaa myös  
olla jonkinlainen löytökeskittymä.
- 12) Arvioitu laajuus: -----
- 13) Luokitusehdotus perusteluineen <sup>1)</sup> II -----

- 14) Ehdotus suoja-alueeksi \_\_\_\_\_  
 \_\_\_\_\_
- 15) Karttaluonnokset, piirrokset Ailio 1903 \_\_\_\_\_
- 16) Valokuvat: H2.820-21 \_\_\_\_\_  
 \_\_\_\_\_
- 17) Löydöt (suluissa aikaisemmat) (eritt. runsaasti) pala keramiikkaa \_\_\_\_\_  
 \_\_\_\_\_
- 18) Kosketus maanomistajaan \_\_\_\_\_ opas \_\_\_\_\_
- 19) Havaintomahdollisuudet kohtalaiset \_\_\_\_\_
- 20) Lähteet (aika, ilmoitus, kirjallisuus, top-arkisto ym.)<sup>1)</sup> \_\_\_\_\_  
top.ark., runsaasti esinelähetysiä eri aikoina \_\_\_\_\_  
Meinander, Etelä-Pohjanmaan historia I, s. 170; Luho, Lapuan historia,  
s. XIX, maanomistaja \_\_\_\_\_  
 \_\_\_\_\_  
 \_\_\_\_\_  
 \_\_\_\_\_  
 \_\_\_\_\_
- 21) Tarkastukset, tutkimukset (ala)<sup>1)</sup> Ailio 1903, kockaiv. ja karttapiirros,  
Ayräpää 1955, tark., Itkonen 1968, tark. \_\_\_\_\_
- 22) Lähilöydöt: eritt. runsaasti, Kujanpää (Lapua 23), Peltola (Lapua 25)
- 23) Perimätieto \_\_\_\_\_  
 \_\_\_\_\_  
 \_\_\_\_\_
- 24) Huomautuksia <sup>1)</sup> Tila jaettu kahtia: eteläisen osan om. Veikko Vuorenmaa  
os. Lapua \_\_\_\_\_
- 25) Tarkastanut 24 / 7 1974 Markku Torvinen \_\_\_\_\_

1)

Tarvittaessa käytetään liitteitä;  
 kiinnitettävä nitojalla tähän!

Löydöt Vuorenmaa 20<sup>26</sup> - tilalta

-16

( 2343:24,25, 2610:433, 2793:12, 3364:2, 3574:517-522, 3645:1-7,  
3840:16-19, 3844,3996:4-9,28,4074:2-4, 4096:2-20, 4125:3, 4277:~~4-23~~,2-20  
4302:1-15, 4327:1-16, 4333:1-3, 4398:1,5-11, 4404:1-32, 4476:2,  
4555:1-8, 4726:1-6, 4933:1-8, 5363:7-10, 5564:2-5,10, 6078:5-6, 6229:  
4-10, 7727:1-19, 7842:1-14, 7865:1-16, 7945:1-19, 8517:1-13, 8608:1,  
8792:1-13,15, 9048:1-9, 9113:1-6, 9494:1-27, 9524:1-9, 10000:1-12,  
10261:1-10, Lapuan kotis.museossa Lapualla 3 esinettä)

1945]

Löydöt Aleksii Vuorenmaan tilalta ( Ent. omistaja)

tilan päärak. x= 6992 67, y= 460 39, z= 60-65,5

( 3806:10-15, 4277:~~4-23~~<sup>21-23</sup>, 5363:11-24, 5564:1, 6229:11-18, 9048:10-18,  
10251:1-14 )

- 1) Esihistoriallisen kohteen tarkastus: kunta LAPUA 25 -----
- 2) Nimi Peltola ----- 3) Kohteen laatu kivikautinen asuinpaikka
- 4) Kylä, kylänosa Mustamaa, Hatunluoma -----
- 5) Tila, palsta, Rno Peltola 19<sup>174</sup> -----
- 6) Omistaja, vuokraaja, osoite Urho Peltola -----  
Mustamaa -----
- 7) Peruskartta 2313 O2 ORAVA ----- , x= 699222 , y= 46028 , z= 60-62,5
- 8) Sijainti kirkosta tms. Oravan koulusta 3800m s:aan 36-00/60-00 -----
- 9) Sijainti sanallisesti (talot, tiet, vesistöt)<sup>1)</sup> Hatunluoman ja Mustamaa-  
Kauhaya-tien välissä, Peltolan tilan saunan itäpuolisessa viljelys-  
maassa. -----
- 10) Maasto (laatu, muoto, maaperä, kasvillisuus, rakennukset, hiekkakuopat)<sup>1)</sup>  
Hieman terassimainen itään viettävä rinne. Maaperä on hiekkaa, vil-  
jelysmaata  
-----  
-----  
-----  
-----  
-----
- 11) Mj:n kuvaus <sup>1)</sup> Alue on perunamaana ja viljalla. Oppaana olleen maan-  
omistaja Peltolan kertoman mukaan tästä on löydetty useita kiviesi-  
neitä. Keskitymää on vaikea paikallistaa. Perunamaasta en tavannut  
paikalla käydessäni mitään as.paikkamerkkejä.  
-----  
-----  
-----
- 12) Arvioitu laajuus: -----
- 13) Luokitusehdotus perusteluineen <sup>1)</sup> II -----





- 1) Esihistoriallisen kohteen tarkastus: kunta IAPUA 26
- 2) Nimi Luomala 3) Kohteen laatu kiivikautinen asuinpaikka
- 4) Kylä, kylänosa Kauhajärvi
- 5) Tila, palsta, Rno Luomala 9<sup>96</sup>
- 6) Omistaja, vuokraaja, osoite Eero Luomala  
Kauhajärvi
- 7) Peruskartta 2313\_05 KAUAJÄRVI, x= 699266, y= 47236, z= 80-85
- 8) Sijainti kirkosta tms Kauhajärven kirkosta 1640m s:aan 05-85/80-00
- 9) Sijainti sanallisesti (talot, tiet, vesistöt)<sup>1)</sup>  
Kauhajärven koillispuolella, rannasta n. 200m, Luomalan tilan Järven-  
päänkankaan perunapello
- 10) Maasto (laatu, muoto, maaperä, kasvillisuus, rakennukset, hiekkakuopat)<sup>1)</sup>  
Maaperä on hiekkamultaa, rinne vieittää melko jyrkästi lounaaseen,  
paikkaan perunamaana
- 11) Mj:n kuvaus <sup>1)</sup> Kvartsi-iskoksia pellostä suunnilleen rinteen puoli-  
välillä paikkeilta.
- 12) Arvioitu laajuus:
- 13) Luokitusehdotus perusteluineen <sup>1)</sup> II



- 1) Esihistoriallisen kohteen tarkastus: kunta LAPUA 27
- 2) Nimi \_\_\_\_\_ 3) Kohteen laatu kivik. irtolöytö<sup>1)</sup>
- 4) Kylä, kylänosa Heapakoski
- 5) Tila, palsta, Rno Keski- Fränti ?
- 6) Omistaja, vuokraaja, osoite \_\_\_\_\_
- 7) Peruskartta 2311 10 LAPUAN ASEMA , x= 698272 , y= 45620 , z= 47,5
- 8) Sijainti kirkosta tms. \_\_\_\_\_
- 9) Sijainti sanallisesti (talot, tiet, vesistöt)<sup>1)</sup> \_\_\_\_\_
- 10) Maasto (laatu, muoto, maaperä, kasvillisuus, rakennukset, hiekkakuopat)<sup>1)</sup>  
pihamaata, palstalien varrella
- 11) Mj:n kuvaus <sup>1)</sup> \_\_\_\_\_
- 12) Arvioitu laajuus: \_\_\_\_\_
- 13) Luokitusehdotus perusteluineen <sup>1)</sup> \_\_\_\_\_

- 1) Esihistoriallisen kohteen tarkastus: kunta LAPUA 28
- 2) Nimi \_\_\_\_\_ 3) Kohteen laatu kivik. irtolöytö
- 4) Kylä, kylänosa Haapakoski
- 5) Tila, palsta, Rno Järviluoma
- 6) Omistaja, vuokraaja, osoite \_\_\_\_\_
- 7) Peruskartta 2224 03 TIISTENJOKI ,x= 697221 ,y= 46167 ,z= 85-87,5
- 8) Sijainti kirkosta tms. \_\_\_\_\_
- 9) Sijainti sanallisesti (talot, tiet, vesistöt)<sup>1)</sup>  
Pöckelönmäen länsipuolella ojan varressa
- 10) Maasto (laatu, muoto, maaperä, kasvillisuus, rakennukset, hiekkakuopat)<sup>1)</sup>  
maaperä hiekkää
- 11) Mj:n kuvaus <sup>1)</sup> \_\_\_\_\_
- 12) Arvioitu laajuus: \_\_\_\_\_
- 13) Luokitusehdotus perusteluineen <sup>1)</sup> \_\_\_\_\_

- 1) Esihistoriallisen kohteen tarkastus: kunta \_ \_ LAPUA 29 \_ \_ \_ \_ \_
- 2) Nimi \_ \_ \_ \_ \_ 3) Kohteen laatu kivik.irtolöytöjä \_ \_ \_ \_ \_
- 4) Kylä,kylänosa \_ \_ Tiistenjoki \_ \_ \_ \_ \_
- 5) Tila,palsta,Rno \_ \_ Mäkelä 5<sup>140</sup> \_ \_ \_ \_ \_
- 6) Omistaja,vuokraaja,osoite \_ Jussi Lilja \_ \_ \_ \_ \_  
Tiistenjoki \_ \_ \_ \_ \_
- 7) Peruskartta 2224 03 Tiistenjoki \_ \_ ,x=697875 \_ ,y=46310 \_ ,z=62,5-65
- 8) Sijainti kirkosta tms. \_ \_ \_ \_ \_
- 9) Sijainti sanallisesti (talot,tiet,vesistöt)<sup>1)</sup> \_ \_ \_ \_ \_  
\_ \_ \_ \_ \_  
\_ \_ \_ \_ \_
- 10) Maasto (laatu,muoto,maaperä,kasvillisuus,rakennukset,hiekkakuopat)<sup>1)</sup>  
paikka laitumena ja viljeltynä, maaperä hiekkamultaa \_ \_ \_ \_ \_  
\_ \_ \_ \_ \_  
\_ \_ \_ \_ \_  
\_ \_ \_ \_ \_  
\_ \_ \_ \_ \_  
\_ \_ \_ \_ \_  
\_ \_ \_ \_ \_
- 11) Mj:n kuvaus <sup>1)</sup> \_ \_ \_ \_ \_  
\_ \_ \_ \_ \_  
\_ \_ \_ \_ \_  
\_ \_ \_ \_ \_  
\_ \_ \_ \_ \_  
\_ \_ \_ \_ \_  
\_ \_ \_ \_ \_  
\_ \_ \_ \_ \_  
\_ \_ \_ \_ \_
- 12) Arvioitu laajuus: \_ \_ \_ \_ \_
- 13) Luokitusehdotus perusteluineen <sup>1)</sup> \_ \_ \_ \_ \_  
\_ \_ \_ \_ \_

1) Esihistoriallisen kohteen tarkastus: kunta LAPUA 30

2) Nimi \_\_\_\_\_ 3) Kohteen laatu kivik. irtolöytö

4) Kylä, kylänosa Tiistenjoki

5) Tila, palsta, Rno \_\_\_\_\_

6) Omistaja, vuokraaja, osoite Pentti Koskiahde

Tiistenjoki

7) Peruskartta 2224 03 TIISTENJOKI ,x= 697860 ,y= 46155 ,z= 55-60

päärakennus

8) Sijainti kirkosta tms. \_\_\_\_\_

9) Sijainti sanallisesti (talot, tiet, vesistöt)<sup>1)</sup> \_\_\_\_\_

10) Maasto (laatu, muoto, maaperä, kasvillisuus, rakennukset, hiekkakuopat)<sup>1)</sup>

11) Mj:n kuvaus <sup>1)</sup> \_\_\_\_\_

Löydetty Heikki Topparin pellosta, ei tarkempia tietoja

12) Arvioitu laajuus: \_\_\_\_\_

13) Luokitusehdotus perusteluineen <sup>1)</sup> \_\_\_\_\_

- 1) Esihistoriallisen kohteen tarkastus: kunta LAPUA 31
- 2) Nimi \_\_\_\_\_ 3) Kohteen laatu kivikautinen irtolöytö
- 4) Kylä, kylänosa Ruha
- 5) Tila, palsta, Rno ~~Salo~~ Rintasalo
- 6) Omistaja, vuokraaja, osoite Arvo ja Kalle Salo
- 7) Peruskartta 2222 09 NURMO tila  
, x= 697910 , y= 44838 , z= 40
- 8) Sijainti kirkosta tms. \_\_\_\_\_
- 9) Sijainti sanallisesti (talot, tiet, vesistöt)<sup>1)</sup> \_\_\_\_\_
- 10) Maasto (laatu, muoto, maaperä, kasvillisuus, rakennukset, hiekkakuopat)<sup>1)</sup> \_\_\_\_\_
- 11) Mj:n kuvaus <sup>1)</sup> \_\_\_\_\_
- 12) Arvioitu laajuus: \_\_\_\_\_
- 13) Luokitusehdotus perusteluineen <sup>1)</sup> \_\_\_\_\_







- 1) Esihistoriallisen kohteen tarkastus: kunta LAPUA 32
- 2) Nimi \_\_\_\_\_ 3) Kohteen laatu kivikautinen irtolöytö
- 4) Kylä, kylänosa Ruha
- 5) Tila, palsta, Rno Ylikoskela
- 6) Omistaja, vuokraaja, osoite \_\_\_\_\_
- 7) Peruskartta 2222 09 NURMO tila, x= 697574, y= 44742, z= 35
- 8) Sijainti kirkosta tms. \_\_\_\_\_
- 9) Sijainti sanallisesti (talot, tiet, vesistöt)<sup>1)</sup> \_\_\_\_\_
- 10) Maasto (laatu, muoto, maaperä, kasvillisuus, rakennukset, hiekkakuopat)<sup>1)</sup> \_\_\_\_\_
- 11) Mj:n kuvaus <sup>1)</sup> \_\_\_\_\_
- 12) Arvioitu laajuus: \_\_\_\_\_
- 13) Luokitusehdotus perusteluineen <sup>1)</sup> \_\_\_\_\_

- 1) Esihistoriallisen kohteen tarkastus: kunta LAPUA 33
- 2) Nimi \_\_\_\_\_ 3) Kohteen laatu kivikautionen irtolöytä<sup>1)</sup>
- 4) Kylä, kylänosa Ruha
- 5) Tila, palsta, Rno Koivumäki
- 6) Omistaja, vuokraaja, osoite \_\_\_\_\_
- 7) Peruskartta 2222 09 NURMO torpan paikka, x= 697593, y= 44620, z= 45
- 8) Sijainti kirkosta tms. \_\_\_\_\_
- 9) Sijainti sanallisesti (talot, tiet, vesistöt)<sup>1)</sup> \_\_\_\_\_
- 10) Maasto (laatu, muoto, maaperä, kasvillisuus, rakennukset, hiekkakuopat)<sup>1)</sup> \_\_\_\_\_
- 11) Mj:n kuvaus <sup>1)</sup> Paikalla käydessäni eräs vanha paikkakuntalainen  
näytti torpan paikan ( Tienhaaran torppa ), sen pellosta Koivumäen  
syrjästä on löydetty kivesineitä
- 12) Arvioitu laajuus: \_\_\_\_\_
- 13) Luokitusehdotus perusteluineen <sup>1)</sup> \_\_\_\_\_

- 14) Ehdotus suoja-alueeksi -----  
-----
- 15) Karttaluonnokset, piirrokset -----
- 16) Valokuvat: -----  
-----
- 17) Löydöt (suluissa aikaisemmat) ( 2754:22, 2754:25, 2950:5, 3403:1, 3517:  
5, 3840:5 ) -----  
-----
- 18) Kosketus maanomistajaan ----- opas -----
- 19) Havaintomahdollisuudet -----
- 20) Lähteet (aika, ilmoitus, kirjallisuus, top-arkisto ym.)<sup>1)</sup> -----  
top.ark., lähetetyt esineet, Luho, Lapuan historia, s. XXIII. Luho  
pitää as.paikan olemassaoloa Koivumäessä varmana.  
Paikka saatta sopia as.paikaksi, kuitenkin paikkaa tarkastaessani  
en tavannut merkkejä asuinpaikasta. -----  
-----  
-----  
-----
- 21) Tarkastukset, tutkimukset (ala)<sup>1)</sup> -----  
-----
- 22) Lähilöydöt: -----
- 23) Perimätieto -----  
-----
- 24) Huomautuksia <sup>1)</sup> -----  
-----
- 25) Tarkastanut / 7 1974 Markku Torvinen -----  
-----

1)  
Tarvittaessa käytetään liitteitä;  
kiinnitettävä nitojalla tähän!

- 1) Esihistoriallisen kohteen tarkastus: kunta LAPUA 34 1
- 2) Nimi \_\_\_\_\_ 3) Kohteen laatu kivikautinen irtolöytö
- 4) Kylä, kylänosa Haapakoski
- 5) Tila, palsta, Rno Salonmäki
- 6) Omistaja, vuokraaja, osoite \_\_\_\_\_
- 7) Peruskartta 2311 10 LAPUAN ASEMA torpan paikka, x= 698470, y= 45773, z= 50
- 8) Sijainti kirkosta tms. \_\_\_\_\_
- 9) Sijainti sanallisesti (talot, tiet, vesistöt)<sup>1)</sup> \_\_\_\_\_
- 10) Maasto (laatu, muoto, maaperä, kasvillisuus, rakennukset, hiekkakuopat)<sup>1)</sup> \_\_\_\_\_
- 11) Mj:n kuvaus <sup>1)</sup> \_\_\_\_\_
- 12) Arvioitu laajuus: \_\_\_\_\_
- 13) Luokitusehdotus perusteluineen <sup>1)</sup> \_\_\_\_\_

14) Ehdotus suoja-alueeksi -----  
-----

15) Karttaluonnokset, piirrokset -----

16) Valokuvat: -----  
-----

17) Löydöt (suluissa aikaisemmat) ( 2950:6 ) -----  
-----

18) Kosketus maanomistajaan ----- opas -----

19) Havaintomahdollisuudet ----- kohtalaiset -----

20) Lähteet (aika, ilmoitus, kirjallisuus, top-arkisto ym.)<sup>1)</sup> -----  
-----

----- top.ark. , lähetetty esine -----  
-----  
-----  
-----  
-----  
-----  
-----  
-----  
-----  
-----  
-----

21) Tarkastukset, tutkimukset (ala)<sup>1)</sup> -----  
-----

22) Lähilöydöt: -----

23) Perimätieto -----  
-----  
-----

24) Huomautuksia <sup>1)</sup> -----  
-----

25) Tarkastanut / 7 197 4 ----- Markku Torvinen -----

1)  
Tarvittaessa käytetään liitteitä;  
kiinnitettävä nitojalla tähän!



1) Esihistoriallisen kohteen tarkastus: kunta LAFUA 35 -----

2) Nimi ----- 3) Kohteen laatu kivikautinen irtolöytö -----

4) Kylä, kylänosa Tiistenjoki -----

5) Tila, palsta, Rno Alarinta 5<sup>171</sup> -----

6) Omistaja, vuokraaja, osoite Pentti Alarinta  
Tiistenjoki -----

7) Peruskartta 2224 01 TIISTENJOKI päärak.  
,x= 697856 ,y=46156 ,z= 55-60 -----

8) Sijainti kirkosta tms. -----

9) Sijainti sanallisesti (talot, tiet, vesistöt)<sup>1)</sup> -----

10) Maasto (laatu, muoto, maaperä, kasvillisuus, rakennukset, hiekkakuopat)<sup>1)</sup> -----

11) Mj:n kuvaus <sup>1)</sup> -----

12) Arvioitu laajuus: -----

13) Luokitusehdotus perusteluineen <sup>1)</sup> -----

- 14) Ehdotus suoja-alueeksi \_ \_ \_ \_ \_  
\_ \_ \_ \_ \_
- 15) Karttaluonnokset, piirrokset \_ \_ \_ \_ \_
- 16) Valokuvat: \_ \_ \_ \_ \_  
\_ \_ \_ \_ \_
- 17) Löydöt (suluissa aikaisemmat) \_ ( 3364:18 ) \_ \_ \_ \_ \_  
\_ \_ \_ \_ \_
- 18) Kosketus maanomistajaan \_ \_ \_ \_ \_ opas \_ \_ \_ \_ \_
- 19) Havaintomahdollisuudet \_ \_ \_ \_ \_
- 20) Lähteet (aika, ilmoitus, kirjallisuus, top-arkisto ym.)<sup>1)</sup> \_ \_ \_ \_ \_  
\_ top. ark., lähetetty esine \_ \_ \_ \_ \_  
\_ \_ \_ \_ \_  
\_ \_ \_ \_ \_  
\_ \_ \_ \_ \_  
\_ \_ \_ \_ \_  
\_ \_ \_ \_ \_  
\_ \_ \_ \_ \_  
\_ \_ \_ \_ \_
- 21) Tarkastukset, tutkimukset (ala)<sup>1)</sup> \_ \_ \_ \_ \_  
\_ \_ \_ \_ \_
- 22) Lähilöydöt: Topparinmäestä runsaasti \_ \_ \_ \_ \_
- 23) Perimätieto \_ \_ \_ \_ \_  
\_ \_ \_ \_ \_  
\_ \_ \_ \_ \_
- 24) Huomautuksia <sup>1)</sup> \_ \_ \_ \_ \_  
\_ \_ \_ \_ \_
- 25) Tarkastanut / 7 197 4 Markku Torvinen \_ \_ \_ \_ \_

1)  
Tarvittaessa käytetään liitteitä;  
kiinnitettävä nitojalla tähän!



- 14) Ehdotus suoja-alueeksi \_\_\_\_\_  
\_\_\_\_\_
- 15) Karttaluonnokset, piirrookset \_\_\_\_\_
- 16) Valokuvat: \_\_\_\_\_  
\_\_\_\_\_
- 17) Löydöt (suluissa aikaisemmat) ( 3806:3 ) \_\_\_\_\_  
\_\_\_\_\_
- 18) Kosketus maanomistajaan \_\_\_\_\_ opas \_\_\_\_\_
- 19) Havaintomahdollisuudet \_\_\_\_\_
- 20) Lähteet (aika, ilmoitus, kirjallisuus, top-arkisto ym.)<sup>1)</sup> \_\_\_\_\_  
\_top.ark., lähetetty esine \_\_\_\_\_  
\_\_\_\_\_  
\_\_\_\_\_  
\_\_\_\_\_  
\_\_\_\_\_  
\_\_\_\_\_  
\_\_\_\_\_  
\_\_\_\_\_  
\_\_\_\_\_
- 21) Tarkastukset, tutkimukset (ala)<sup>1)</sup> \_\_\_\_\_  
\_\_\_\_\_
- 22) Lähilöydöt: \_\_\_\_\_
- 23) Perimätieto \_\_\_\_\_  
\_\_\_\_\_  
\_\_\_\_\_
- 24) Huomautuksia <sup>1)</sup> \_\_\_\_\_  
\_\_\_\_\_
- 25) Tarkastanut / 7 1974 \_\_\_\_\_  
Markku Torvinen \_\_\_\_\_

1)  
Tarvittaessa käytetään liitteitä;  
kiinnitettävä nitojalla tähän!

- 1) Esihistoriallisen kohteen tarkastus: kunta LAPUA 37
- 2) Nimi \_\_\_\_\_ 3) Kohteen laatu kivikautinen irtolöytö
- 4) Kylä, kylänosa Hirvijoki
- 5) Tila, palsta, Rno Prömsi 11<sup>114</sup>
- 6) Omistaja, vuokraaja, osoite Anni Kangaskoski  
62290 Hirvikylä
- 7) Peruskartta 2313 01 LAKALUOMA Prömsin sot.torpan paikka  
,x= 6987 93 ,y=456 05 ,z= 65
- 8) Sijainti kirkosta tms. \_\_\_\_\_
- 9) Sijainti sanallisesti (talot, tiet, vesistöt)<sup>1)</sup> \_\_\_\_\_  
Torpan paikka on Hirvijoen varrella, sen lo.rannalla
- 10) Maasto (laatu, muoto, maaperä, kasvillisuus, rakennukset, hiekkakuopat)<sup>1)</sup>  
jokirantaniittyä
- 11) Mj:n kuvaus <sup>1)</sup> \_\_\_\_\_
- 12) Arvioitu laajuus: \_\_\_\_\_
- 13) Luokitusehdotus perusteluineen <sup>1)</sup> \_\_\_\_\_

- 14) Ehdotus suoja-alueeksi \_\_\_\_\_  
 \_\_\_\_\_
- 15) Karttaluonnokset, piirrookset \_\_\_\_\_
- 16) Valokuvat: \_\_\_\_\_  
 \_\_\_\_\_
- 17) Löydöt (suluissa aikaisemmat) ( 3806:9 ) \_\_\_\_\_  
 \_\_\_\_\_
- 18) Kosketus maanomistajaan \_\_\_\_\_ opas \_\_\_\_\_
- 19) Havaintomahdollisuudet \_\_\_\_\_
- 20) Lähteet (aika, ilmoitus, kirjallisuus, top-arkisto ym.)<sup>1)</sup> \_\_\_\_\_  
 top. ark. maanomistaja \_\_\_\_\_  
 \_\_\_\_\_  
 \_\_\_\_\_  
 \_\_\_\_\_  
 \_\_\_\_\_  
 \_\_\_\_\_  
 \_\_\_\_\_  
 \_\_\_\_\_  
 \_\_\_\_\_
- 21) Tarkastukset, tutkimukset (ala)<sup>1)</sup> \_\_\_\_\_  
 \_\_\_\_\_
- 22) Lähilöydöt: \_\_\_\_\_
- 23) Perimätieto \_\_\_\_\_  
 \_\_\_\_\_  
 \_\_\_\_\_
- 24) Huomautuksia <sup>1)</sup> \_\_\_\_\_  
 \_\_\_\_\_
- 25) Tarkastanut / 71974 \_\_\_\_\_ Markku Torvinen \_\_\_\_\_

1)  
 Tarvittaessa käytetään liitteitä;  
 kiinnitettävä nitojalla tähän!

1) Esihistoriallisen kohteen tarkastus: kunta LAPUA 38 -----

2) Nimi ----- 3) Kohteen laatu kivikeuhainen irtolöytö -----

4) Kylä, kylänosa Kotajärvi -----

5) Tila, palsta, Rno Kotajärvi <sup>1</sup>106 -----

6) Omistaja, vuokraaja, osoite Veikko Kotajärvi -----  
62290 Hirvikylä -----

7) Peruskartta 2313 01 LAKALUOMA ----- <sup>tl:n päärak.</sup>  
, x= 6983 66 , y= 467 18 , z= 82,5 -----

8) Sijainti kirkosta tms. -----

9) Sijainti sanallisesti (talot, tiet, vesistöt)<sup>1)</sup> -----

10) Maasto (laatu, muoto, macperä, kasvillisuus, rakennukset, hiekkakuopat)<sup>1)</sup> -----

11) Mj:n kuvaus <sup>1)</sup> -----

12) Arvioitu laajuus: -----

13) Luokitusehdotus perusteluineen <sup>1)</sup> -----



14) Ehdotus suoja-alueeksi \_\_\_\_\_

\_\_\_\_\_

15) Karttaluonnokset, piirroksat \_\_\_\_\_

16) Valokuvat: \_\_\_\_\_

\_\_\_\_\_

17) Löydöt (suluissa aikaisemmat) ( 3806:17 ) \_\_\_\_\_

\_\_\_\_\_

18) Kosketus maanomistajaan \_\_\_\_\_ opas \_\_\_\_\_

19) Havaintomahdollisuudet \_\_\_\_\_

20) Lähteet (aika, ilmoitus, kirjallisuus, top-arkisto ym.)<sup>1)</sup> \_\_\_\_\_

top.ark. esinelähetys, maanomistaja, ei tarkempia tietoja \_\_\_\_\_

\_\_\_\_\_

\_\_\_\_\_

\_\_\_\_\_

\_\_\_\_\_

\_\_\_\_\_

\_\_\_\_\_

21) Tarkastukset, tutkimukset (ala)<sup>1)</sup> \_\_\_\_\_

\_\_\_\_\_

22) Lähilöydöt: \_\_\_\_\_

23) Perimätieto \_\_\_\_\_

\_\_\_\_\_

\_\_\_\_\_

24) Huomautuksia <sup>1)</sup> \_\_\_\_\_

\_\_\_\_\_

25) Tarkastanut /7 1974 Markku Torvinen \_\_\_\_\_

\_\_\_\_\_

1) Tarvittaessa käytetään liitteitä; kiinnitettävä nitojalla tähän!

1) Esihistoriallisen kohteen tarkastus: kunta LAPUA 39 -----

2) Nimi ----- 3) Kohteen laatu kivikautinen irtolöytö -----

4) Kylä, kylänosa Ala-Nurmo -----

5) Tila, palsta, Rno Yliselä -----

6) Omistaja, vuokraaja, osoite -----

7) Peruskartta 2311 07 LAPUA <sup>tila</sup> ,x=698293 ,y=44957 ,z=32,5 -----

8) Sijainti kirkosta tms. -----

9) Sijainti sanallisesti (talot, tiet, vesistöt)<sup>1)</sup> -----

10) Maasto (laatu, muoto, maaperä, kasvillisuus, rakennukset, hiekkakuopat)<sup>1)</sup> -----

11) Mj:n kuvaus <sup>1)</sup> -----

12) Arvioitu laajuus: -----

13) Luokitusehdotus perusteluineen <sup>1)</sup> -----

- 14) Ehdotus suoja-alueeksi \_\_\_\_\_  
\_\_\_\_\_
- 15) Karttaluonnokset, piirrookset \_\_\_\_\_
- 16) Valokuvat: \_\_\_\_\_  
\_\_\_\_\_
- 17) Löydöt (suluissa aikaisemmat) ( 3840:6 ) \_\_\_\_\_  
\_\_\_\_\_
- 18) Kosketus maanomistajaan \_\_\_\_\_ opas \_\_\_\_\_
- 19) Havaintomahdollisuudet \_\_\_\_\_
- 20) Lähteet (aika, ilmoitus, kirjallisuus, top-arkisto ym.)<sup>1)</sup> \_\_\_\_\_  
Top. ark., esinelähetys \_\_\_\_\_  
\_\_\_\_\_  
\_\_\_\_\_  
\_\_\_\_\_  
\_\_\_\_\_  
\_\_\_\_\_  
\_\_\_\_\_  
\_\_\_\_\_  
\_\_\_\_\_  
\_\_\_\_\_  
\_\_\_\_\_
- 21) Tarkastukset, tutkimukset (ala)<sup>1)</sup> \_\_\_\_\_  
\_\_\_\_\_
- 22) Lähilöydöt: \_\_\_\_\_
- 23) Perimätieto \_\_\_\_\_  
\_\_\_\_\_  
\_\_\_\_\_
- 24) Huomautuksia <sup>1)</sup> \_\_\_\_\_  
\_\_\_\_\_
- 25) Tarkastanut / 8 1973 Markku Torvinen \_\_\_\_\_

1)  
Tarvittaessa käytetään liitteitä;  
kiinnitettävä nitojalla tähän!

1) Esihistoriallisen kohteen tarkastus: kunta LAPUA 40 -----

2) Nimi ----- 3) Kohteen laatu kivikautinainen irtolöytö -----

4) Kylä, kylänosa Kirkonkylä -----

5) Tila, palsta, Rno Hautala ( Yli-Turja) -----

6) Omistaja, vuokraaja, osoite -----

7) Peruskartta 2311 10 LAPUAN ASEMA <sup>tl.</sup>, x= 698370, y= 45205, z= 40 -----

8) Sijainti kirkosta tms. -----

9) Sijainti sanallisesti (talot, tiet, vesistöt)<sup>1)</sup> -----

10) Maasto (laatu, muoto, maaperä, kasvillisuus, rakennukset, hiekkakuopat)<sup>1)</sup> -----

11) Mj:n kuvaus <sup>1)</sup> -----

12) Arvioitu laajuus: -----

13) Luokitusehdotus perusteluineen <sup>1)</sup> -----

14) Ehdotus suoja-alueeksi -----

-----

15) Karttaluonnokset, piirrookset -----

16) Valokuvat: -----

-----

17) Löydöt (suluissa aikaisemmat) ( 3840:8 ) -----

-----

18) Kosketus maanomistajaan ----- opas -----

19) Havaintomahdollisuudet -----

20) Lähteet (aika, ilmoitus, kirjallisuus, top-arkisto ym.)<sup>1)</sup> -----

*top.ark., esinelähetys, maanomistaja* -----

-----

-----

-----

-----

-----

-----

21) Tarkastukset, tutkimukset (ala)<sup>1)</sup> -----

-----

22) Lähilöydöt: -----

23) Perimätieto -----

-----

24) Huomautuksia <sup>1)</sup> -----

-----

25) Tarkastanut / 7 197 4 ----- Markku Torvinen -----

1)  
Tarvittaessa käytetään liitteitä;  
kiinnitettävä nitojalla tähön!

- 1) Esihistoriallisen kohteen tarkastus: kunta LAPUA 41
- 2) Nimi \_\_\_\_\_ 3) Kohteen laatu kivikautinen irtolöytö
- 4) Kylä, kylänosa Haapakoski
- 5) Tila, palsta, Rno Mäki (Kojolan talon Mäen torppa)
- 6) Omistaja, vuokraaja, osoite \_\_\_\_\_
- 7) Peruskartta 2311 10 LAPUAN ASEMA <sup>torpan paikka</sup>, x= 6985 62, y= 45462, z= 50
- 8) Sijainti kirkosta tms. \_\_\_\_\_
- 9) Sijainti sanallisesti (talot, tiet, vesistöt)<sup>1)</sup> \_\_\_\_\_
- 10) Maasto (laatu, muoto, macperä, kasvillisuus, rakennukset, hiekkakuopat)<sup>1)</sup> \_\_\_\_\_
- 11) Mj:n kuvaus <sup>1)</sup> \_\_\_\_\_
- 12) Arvioitu laajuus: \_\_\_\_\_
- 13) Luokitusehdotus perusteluineen <sup>1)</sup> \_\_\_\_\_

- 14) Ehdotus suoja-alueeksi \_\_\_\_\_  
 \_\_\_\_\_
- 15) Karttaluonnokset, piirrookset \_\_\_\_\_
- 16) Valokuvat: \_\_\_\_\_  
 \_\_\_\_\_
- 17) Löydöt (suluissa aikaisemmat) ( 3840:10) \_\_\_\_\_  
 \_\_\_\_\_
- 18) Kosketus maanomistajaan \_\_\_\_\_ opas \_\_\_\_\_
- 19) Havaintomahdollisuudet \_\_\_\_\_
- 20) Lähteet (aika, ilmoitus, kirjallisuus, top-arkisto ym.)<sup>1)</sup>  
 top.ark., esinelähetys  
 \_\_\_\_\_  
 \_\_\_\_\_  
 \_\_\_\_\_  
 \_\_\_\_\_  
 \_\_\_\_\_  
 \_\_\_\_\_  
 \_\_\_\_\_  
 \_\_\_\_\_  
 \_\_\_\_\_
- 21) Tarkastukset, tutkimukset (ala)<sup>1)</sup> \_\_\_\_\_  
 \_\_\_\_\_
- 22) Lähilöydöt: \_\_\_\_\_
- 23) Perimätieto \_\_\_\_\_  
 \_\_\_\_\_  
 \_\_\_\_\_
- 24) Huomautuksia <sup>1)</sup> \_\_\_\_\_  
 \_\_\_\_\_
- 25) Tarkastanut / 8 1973 Markku Torvinen  
 \_\_\_\_\_

1)  
 Tarvittaessa käytetään liitteitä;  
 kiinnitettävä nitojalla tähän!



1) Esihistoriallisen kohteen tarkastus: kunta LAPUA 42

2) Nimi \_\_\_\_\_ 3) Kohteen laatu kiivikaautinen irtolöytö

4) Kylä, kylänosa Liuhari

5) Tila, palsta, Rno Mäki ( ent. Mäen torppa)

6) Omistaja, vuokraaja, osoite \_\_\_\_\_

7) Peruskartta 2311 10 LAPUAN ASEMA <sup>trpan paikka</sup>, x= 698549, y= 45156, z= 40

8) Sijainti kirkosta tms. \_\_\_\_\_

9) Sijainti sanallisesti (talot, tiet, vesistöt)<sup>1)</sup> \_\_\_\_\_

10) Maasto (laatu, muoto, maaperä, kasvillisuus, rakennukset, hiekkakuopat)<sup>1)</sup> \_\_\_\_\_

11) Mj:n kuvaus <sup>1)</sup> \_\_\_\_\_

12) Arvioitu laajuus: \_\_\_\_\_

13) Luokitusehdotus perusteluineen <sup>1)</sup> \_\_\_\_\_

14) Ehdotus suoja-alueeksi -----

-----

15) Karttaluonnokset, piirrokset -----

16) Valokuvat: -----

-----

17) Löydöt (suluissa aikaisemmat) ( 3840:14) -----

-----

18) Kosketus maanomistajaan ----- opas -----

19) Havaintomahdollisuudet -----

20) Lähteet (aika, ilmoitus, kirjallisuus, top-arkisto ym.)<sup>1)</sup> -----

top.ark., lähetetty esine

-----

-----

-----

-----

-----

-----

-----

-----

-----

21) Tarkastukset, tutkimukset (ala)<sup>1)</sup> -----

-----

22) Lähilöydöt: -----

23) Perimätieto -----

-----

-----

24) Huomautuksia <sup>1)</sup> -----

-----

25) Tarkastanut / 8 1973 ----- Markku Torvinen -----

1) Tarvittaessa käytetään liitteitä; kiinnitettävä nitojalla tähän!

- 1) Esihistoriallisen kohteen tarkastus: kunta LAPUA 43 -----
- 2) Nimi ----- 3) Kohteen laatu kivikautinen irtolöytö -----
- 4) Kylä, kylänosa Haapakoski -----
- 5) Tila, palsta, Rno Mäki-Panula -----
- 6) Omistaja, vuokraaja, osoite Erkki Mäki-Panula -----  
Haapakoski, Lapua -----
- 7) Peruskartta 2311 10 LAPUAN ASEMA <sup>tl.</sup> , x= 6984 19 , y=455 91 , z= 50 -----
- 8) Sijainti kirkosta tms. -----
- 9) Sijainti sanallisesti (talot, tiet, vesistöt)<sup>1)</sup> -----  
-----  
-----
- 10) Maasto (laatu, muoto, maaperä, kasvillisuus, rakennukset, hiekkakuopat)<sup>1)</sup> -----  
-----  
-----  
-----  
-----  
-----  
-----  
-----  
-----
- 11) Mj:n kuvaus <sup>1)</sup> -----  
-----  
-----  
-----  
-----  
-----  
-----  
-----  
-----
- 12) Arvioitu laajuus: -----
- 13) Luokitusehdotus perusteluineen <sup>1)</sup> -----  
-----

- 14) Ehdotus suoja-alueeksi \_ \_ \_ \_ \_
- 15) Karttaluonnokset, piirrokset \_ \_ \_ \_ \_
- 16) Valokuvat: \_ \_ \_ \_ \_
- 17) Löydöt (suluissa aikaisemmat) \_ ( 6045:1 ) \_ \_ \_ \_ \_
- 18) Kosketus maanomistajaan \_ \_ \_ \_ \_ opas \_ \_ \_ \_ \_
- 19) Havaintomahdollisuudet \_ \_ \_ \_ \_
- 20) Lähteet (aika, ilmoitus, kirjallisuus, top-arkisto ym.)<sup>1)</sup> \_ \_ \_ \_ \_  
top, ark., esinelähetys, maanomistaja
- 21) Tarkastukset, tutkimukset (ala)<sup>1)</sup> \_ \_ \_ \_ \_
- 22) Lähilöydöt: \_ \_ \_ \_ \_
- 23) Perimätieto \_ \_ \_ \_ \_
- 24) Huomautuksia <sup>1)</sup> \_ \_ \_ \_ \_
- 25) Tarkastanut / 7 1974 Markku Torvinen

1)  
Tarvittaessa käytetään liitteitä;  
kiinnitettävä nitojalla tähän!

- 1) Esihistoriallisen kohteen tarkastus: kunta JAPUA 44
- 2) Nimi \_\_\_\_\_ 3) Kohteen laatu kivikautinen irtolöytö
- 4) Kylä,kylänosa Ruha
- 5) Tila,palsta,Rno Mäkynen
- 6) Omistaja,vuokraaja,osoite \_\_\_\_\_
- 7) Peruskartta 2222 09 NURMO tl.  
,x= 6979 92 ,y=44900 ,z= 40
- 8) Sijainti kirkosta tms. \_\_\_\_\_
- 9) Sijainti sanallisesti (talot,tiet,vesistöt)<sup>1)</sup> \_\_\_\_\_
- 10) Maasto (laatu,muoto,maaperä,kasvillisuus,rakennukset,hiekkakuopat)<sup>1)</sup> \_\_\_\_\_
- 11) Mj:n kuvaus <sup>1)</sup> \_\_\_\_\_
- 12) Arvioitu laajuus: \_\_\_\_\_
- 13) Luokitusehdotus perusteluineen <sup>1)</sup> \_\_\_\_\_

- 14) Ehdotus suoja-alueeksi \_ \_ \_ \_ \_  
\_ \_ \_ \_ \_
- 15) Karttaluonnokset, piirrokset \_ \_ \_ \_ \_
- 16) Valokuvat: \_ \_ \_ \_ \_  
\_ \_ \_ \_ \_
- 17) Löydöt (suluissa aikaisemmat) \_ ( 6045:2 ) \_ \_ \_ \_ \_  
\_ \_ \_ \_ \_
- 18) Kosketus maanomistajaan \_ \_ \_ \_ \_ opas \_ \_ \_ \_ \_
- 19) Havaintomahdollisuudet \_ \_ \_ \_ \_
- 20) Lähteet (aika, ilmoitus, kirjallisuus, top-arkisto ym.)<sup>1)</sup> \_ \_ \_ \_ \_  
top.ark., esineluettelu \_ \_ \_ \_ \_  
\_ \_ \_ \_ \_  
\_ \_ \_ \_ \_  
\_ \_ \_ \_ \_  
\_ \_ \_ \_ \_  
\_ \_ \_ \_ \_  
\_ \_ \_ \_ \_  
\_ \_ \_ \_ \_
- 21) Tarkastukset, tutkimukset (ala)<sup>1)</sup> \_ \_ \_ \_ \_  
\_ \_ \_ \_ \_
- 22) Lähilöydöt: \_ \_ \_ \_ \_
- 23) Perimätieto \_ \_ \_ \_ \_  
\_ \_ \_ \_ \_  
\_ \_ \_ \_ \_
- 24) Huomautuksia <sup>1)</sup> \_ \_ \_ \_ \_  
\_ \_ \_ \_ \_
- 25) Tarkastanut /7 197<sup>4</sup> Markku Torvinen \_ \_ \_ \_ \_

1)  
Tarvittaessa käytetään liitteitä;  
kiinnitettävä nitojalla tähän!

- 1) Esihistoriallisen kohteen tarkastus: kunta LAPUA 45
- 2) Nimi Tiistenjoki 3) Kohteen laatu kivikautinen irtolöytö
- 4) Kylä, kylänosa \_\_\_\_\_
- 5) Tila, palsta, Rno Kontokuja
- 6) Omistaja, vuokraaja, osoite \_\_\_\_\_
- 7) Peruskartta 2224 03 TIISTENJOKI lp. n. 30, x=6979, y=46068, z=50-52,5
- 8) Sijainti kirkosta tms. \_\_\_\_\_
- 9) Sijainti sanallisesti (talot, tiet, vesistöt)<sup>1)</sup> \_\_\_\_\_
- 10) Maasto (laatu, muoto, maaperä, kasvillisuus, rakennukset, hiekkakuopat)<sup>1)</sup>  
suuri viljelysalue
- 11) Mj:n kuvaus <sup>1)</sup> \_\_\_\_\_
- 12) Arvioitu laajuus: \_\_\_\_\_
- 13) Luokitusehdotus perusteluineen <sup>1)</sup> \_\_\_\_\_



- 14) Ehdotus suoja-alueeksi \_\_\_\_\_  
\_\_\_\_\_
- 15) Karttaluonnokset, piirroksat \_\_\_\_\_
- 16) Valokuvat: \_\_\_\_\_  
\_\_\_\_\_
- 17) Löydöt (suluissa aikaisemmat) ( 9513:2 ) \_\_\_\_\_  
\_\_\_\_\_
- 18) Kosketus maanomistajaan \_\_\_\_\_ opas \_\_\_\_\_
- 19) Havaintomahdollisuudet \_\_\_\_\_
- 20) Lähteet (aika, ilmoitus, kirjallisuus, top-arkisto ym.)<sup>1)</sup> \_\_\_\_\_  
top.ark. esinelähetys, löytäjän veli \_\_\_\_\_  
\_\_\_\_\_  
\_\_\_\_\_  
\_\_\_\_\_  
\_\_\_\_\_  
\_\_\_\_\_  
\_\_\_\_\_  
\_\_\_\_\_  
\_\_\_\_\_  
\_\_\_\_\_
- 21) Tarkastukset, tutkimukset (ala)<sup>1)</sup> \_\_\_\_\_  
\_\_\_\_\_
- 22) Lähilöydöt: \_\_\_\_\_
- 23) Perimätieto \_\_\_\_\_  
\_\_\_\_\_  
\_\_\_\_\_
- 24) Huomautuksia <sup>1)</sup> löytäjä kuollut, ei tarkempia tietoja \_\_\_\_\_  
\_\_\_\_\_
- 25) Tarkastanut / 7 1974 Markku Torvinen \_\_\_\_\_

1)  
Tarvittaessa käytetään liitteitä;  
kiinnitettävä nitojalla tähän!

- 1) Esihistoriallisen kohteen tarkastus: kunta LAPUA 46
- 2) Nimi \_\_\_\_\_ 3) Kohteen laatu kivikautinen irtolöytö
- 4) Kylä, kylänosa Tiistenjoki
- 5) Tila, palsta, Rno Siltakoski
- 6) Omistaja, vuokraaja, osoite Tauno Siltakoski  
Tiistenjoki
- 7) Peruskartta 2224 03 TIISTENJOKI ,x=6978 34 ,y=462 54 ,z=55
- 8) Sijainti kirkosta tms. Tiistenjoen kirkosta 680m s:aan 16-85/60-00
- 9) Sijainti sanallisesti (talot, tiet, vesistöt)<sup>1)</sup>  
Kotipellosta, navetan takaa, Lapuanjoen lo. rannalta, vanhan sillan  
paikalta 90m länteen, joen etelärannalla
- 10) Maasto (laatu, muoto, maaperä, kasvillisuus, rakennukset, hiekkakuopat)<sup>1)</sup>  
peltoa, heinällä, kivikkoista multamaata, rinne vieittää loivasti  
jokeen
- 11) Mj:n kuvaus <sup>1)</sup>
- 12) Arvioitu laajuus:
- 13) Luokitusehdotus perusteluineen <sup>1)</sup>

14) Ehdotus suoja-alueeksi -----

15) Karttaluonnokset, piirrokset -----

16) Valokuvat: -----

17) Löydöt (suluissa aikaisemmat) ( 9741 3) -----

18) Kosketus maanomistajaan ----- opas -----

19) Havaintomahdollisuudet -----

20) Lähteet (aika, ilmoitus, kirjallisuus, top-arkisto ym.)<sup>1)</sup> -----

top. ark., esinelähetys, maanomistaja -----

21) Tarkastukset, tutkimukset (ala)<sup>1)</sup> -----

22) Lähilöydöt: -----

23) Perimätieto -----

24) Huomautuksia <sup>1)</sup> -----

25) Tarkastanut 16 / 7 1974 Markku Torvinen -----

1)  
Tarvittaessa käytetään liitteitä;  
kiinnitettävä nitojalla tähän!



- 14) Ehdotus suoja-alueeksi \_\_\_\_\_  
 \_\_\_\_\_
- 15) Karttaluonnokset, piirroksat \_\_\_\_\_
- 16) Valokuvat: \_\_\_\_\_  
 \_\_\_\_\_
- 17) Löydöt (suluissa aikaisemmat) ( 9833) "heikko" kvartsi-iskos \_\_\_\_\_  
 \_\_\_\_\_
- 18) Kosketus maanomistajaan \_\_\_\_\_ opas \_\_\_\_\_
- 19) Havaintomahdollisuudet kohtalaiset \_\_\_\_\_
- 20) Lähteet (aika, ilmoitus, kirjallisuus, top-arkisto ym.)<sup>1)</sup> \_\_\_\_\_  
top.ark., esinelähetys, maanomistaja \_\_\_\_\_  
 \_\_\_\_\_  
 \_\_\_\_\_  
 \_\_\_\_\_  
 \_\_\_\_\_  
 \_\_\_\_\_  
 \_\_\_\_\_
- 21) Tarkastukset, tutkimukset (ala)<sup>1)</sup> \_\_\_\_\_  
 \_\_\_\_\_
- 22) Lähilöydöt: \_\_\_\_\_
- 23) Perimätieto \_\_\_\_\_  
 \_\_\_\_\_
- 24) Huomautuksia <sup>1)</sup> \_\_\_\_\_  
 \_\_\_\_\_
- 25) Tarkastanut / 7 1974 Markku Torvinen \_\_\_\_\_

1)  
 Tarvittaessa käytetään liitteitä;  
 kiinnitettävä nitojalla tähän!



- 14) Ehdotus suoja-alueeksi -----  
-----
- 15) Karttaluonnokset, piirrokset -----
- 16) Valokuvat: -----  
-----
- 17) Löydöt (suluissa aikaisemmat) ( 9989:2 ) reikäkivi, lp. 697832, 46266,  
50, esine luvattiin toimittaa nähtäväksi  
-----
- 18) Kosketus maanomistajaan ----- opas -----
- 19) Havaintomahdollisuudet -----
- 20) Lähteet (aika, ilmoitus, kirjallisuus, top-arkisto ym.)<sup>1)</sup> -----  
top.ark., esinelähetys, maanomistaja -----  
-----  
-----  
-----  
-----  
-----  
-----  
-----  
-----
- 21) Tarkastukset, tutkimukset (ala)<sup>1)</sup> -----  
-----
- 22) Lähilöydöt: mm. Hämeenniemi ( LAPUA 7 ) -----
- 23) Perimätieto -----  
-----
- 24) Huomautuksia <sup>1)</sup> -----  
-----
- 25) Tarkastanut 16 / 7 1974 Markku Torvinen -----  
-----

1)  
Tarvittaessa käytetään liitteitä;  
kiinnitettävä nitojalla tähön!

- 1) Esihistoriallisen kohteen tarkastus: kunta LAPUA 49
- 2) Nimi \_\_\_\_\_ 3) Kohteen laatu kivikautinen irtolöytö
- 4) Kylä, kylänosa Tiistenjoki
- 5) Tila, palsta, Rno Paasikkaanneva, Kantokoskenmäki
- 6) Omistaja, vuokraaja, osoite \_\_\_\_\_
- 7) Peruskartta 2313 01 LAKALUOMA I lp. ? , x= 6980 08 , y= 65 46 , z= 65
- 8) Sijainti kirkosta tms. \_\_\_\_\_
- 9) Sijainti sanallisesti (talot, tiet, vesistöt)<sup>1)</sup> \_\_\_\_\_
- 10) Maasto (laatu, muoto, maaperä, kasvillisuus, rakennukset, hiekkakuopat)<sup>1)</sup> \_\_\_\_\_
- 11) Mj:n kuvaus <sup>1)</sup> \_\_\_\_\_
- 12) Arvioitu laajuus: \_\_\_\_\_
- 13) Luokitusehdotus perusteluineen <sup>1)</sup> \_\_\_\_\_



- 14) Ehdotus suoja-alueeksi \_\_\_\_\_  
 \_\_\_\_\_
- 15) Karttaluonnokset, piirroksat \_\_\_\_\_
- 16) Valokuvat: \_\_\_\_\_  
 \_\_\_\_\_
- 17) Löydöt (suluissa aikaisemmat) ( 9989:3 ) \_\_\_\_\_  
 \_\_\_\_\_
- 18) Kosketus maanomistajaan \_\_\_\_\_ opas \_\_\_\_\_
- 19) Havaintomahdollisuudet \_\_\_\_\_
- 20) Lähteet (aika, ilmoitus, kirjallisuus, top-arkisto ym.)<sup>1)</sup> \_\_\_\_\_  
 top.ark., esinelähetys \_\_\_\_\_  
 \_\_\_\_\_  
 \_\_\_\_\_  
 \_\_\_\_\_  
 \_\_\_\_\_  
 \_\_\_\_\_  
 \_\_\_\_\_  
 \_\_\_\_\_  
 \_\_\_\_\_
- 21) Tarkastukset, tutkimukset (ala)<sup>1)</sup> \_\_\_\_\_  
 \_\_\_\_\_
- 22) Lähilöydöt: \_\_\_\_\_
- 23) Perimätieto \_\_\_\_\_  
 \_\_\_\_\_  
 \_\_\_\_\_
- 24) Huomautuksia <sup>1)</sup> Luhon, Lapuan historiassa liittää löydön Hämeenniemeen  
 \_\_\_\_\_
- 25) Tarkastanut / 8 1973 Markku Torvinen  
 \_\_\_\_\_

1)  
 Tarvittaessa käytetään liitteitä;  
 kiinnitettävä nitojalla tähän!

- 1) Esihistoriallisen kohteen tarkastus: kunta LAPUA 50
- 2) Nimi \_\_\_\_\_ 3) Kohteen laatu kivikautinen irtolöytö
- 4) Kylä, kylänosa Tiistenjoki, Paavola
- 5) Tila, palsta, Rno Arvola 16<sup>108</sup>
- 6) Omistaja, vuokraaja, osoite Matti Rantamäki  
Mäkipaavola 62185
- 7) Peruskartta 2222 12 TIISTIJÄRVII tl.  
,x=6979 04 ,y=458 28 ,z= 55-60
- 8) Sijainti kirkosta tms. Tiistenjoen kirkosta 3570m s:aan 46-85/60-00
- 9) Sijainti sanallisesti (talot, tiet, vesistöt)<sup>1)</sup>  
Rantamäen rakennusten takana metsässä pieni erotettu metsätila
- 10) Maasto (laatu, muoto, maaperä, kasvillisuus, rakennukset, hiikkakuopat)<sup>1)</sup>  
Paikan rakennukset purettu, vieressä peltotilkku, ja lp. saattaa  
olla tässä (löytäjä kuollut)
- 11) Mj:n kuvaus <sup>1)</sup>
- 12) Arvioitu laajuus:
- 13) Luokitusehdotus perusteluineen <sup>1)</sup>

- 14) Ehdotus suoja-alueeksi \_ \_ \_ \_ \_  
\_ \_ \_ \_ \_
- 15) Karttaluonnokset, piirrokset \_ \_ \_ \_ \_
- 16) Valokuvat: \_ \_ \_ \_ \_  
\_ \_ \_ \_ \_
- 17) Löydöt (suluissa aikaisemmat) ( 10452 ) \_ \_ \_ \_ \_  
\_ \_ \_ \_ \_
- 18) Kosketus maanomistajaan \_ \_ \_ \_ \_ opas \_ \_ \_ \_ \_
- 19) Havaintomahdollisuudet heikot, paikka kaavoituista \_ \_ \_ \_ \_
- 20) Lähteet (aika, ilmoitus, kirjallisuus, top-arkisto ym.)<sup>1)</sup> \_ \_ \_ \_ \_  
top. arkisto, esinelähetys, maanomistaja \_ \_ \_ \_ \_  
\_ \_ \_ \_ \_  
\_ \_ \_ \_ \_  
\_ \_ \_ \_ \_  
\_ \_ \_ \_ \_  
\_ \_ \_ \_ \_  
\_ \_ \_ \_ \_  
\_ \_ \_ \_ \_
- 21) Tarkastukset, tutkimukset (ala)<sup>1)</sup> \_ \_ \_ \_ \_  
\_ \_ \_ \_ \_
- 22) Lähilöydöt: \_ \_ \_ \_ \_
- 23) Perimätieto \_ \_ \_ \_ \_  
\_ \_ \_ \_ \_
- 24) Huomautuksia <sup>1)</sup> \_ \_ \_ \_ \_  
\_ \_ \_ \_ \_
- 25) Tarkastanut 16 / 7 1974 Markku Toivonen \_ \_ \_ \_ \_

1)  
Tarvittaessa käytetään liitteitä;  
kiinnitettävä nitojalla tähän!

- 1) Esihistoriallisen kohteen tarkastus: kunta LAPUA 51
- 2) Nimi \_\_\_\_\_ 3) Kohteen laatu kivikautinen irtolöytö
- 4) Kylä, kylänosa Haapakoski
- 5) Tila, palsta, Rno Luhta 17<sup>27</sup>
- 6) Omistaja, vuokraaja, osoite Heikki Fränti  
Haapakoski
- 7) Peruskartta 2311 10 LAPUAN ASEMA, x=6980 69, y=459 00, z=47,5=50
- 8) Sijainti kirkosta tms. \_\_\_\_\_
- 9) Sijainti sanallisesti (talot, tiet, vesistöt)<sup>1)</sup> \_\_\_\_\_  
\_\_\_\_\_  
\_\_\_\_\_
- 10) Maasto (latu, muoto, maaperä, kasvillisuus, rakennukset, hiekkakuopat)<sup>1)</sup>  
kytömaata, savikko alla  
\_\_\_\_\_  
\_\_\_\_\_  
\_\_\_\_\_  
\_\_\_\_\_  
\_\_\_\_\_
- 11) Mj:n kuvaus <sup>1)</sup> \_\_\_\_\_  
\_\_\_\_\_  
\_\_\_\_\_  
\_\_\_\_\_  
\_\_\_\_\_  
\_\_\_\_\_  
\_\_\_\_\_
- 12) Arvioitu laajuus: \_\_\_\_\_
- 13) Luokitusehdotus perusteluineen <sup>1)</sup> \_\_\_\_\_  
\_\_\_\_\_

- 14) Ehdotus suoja-alueeksi -----  
-----
- 15) Karttaluonnokset, piirrokset -----
- 16) Valokuvat: -----  
-----
- 17) Löydöt (suluissa aikaisemmat) ( 10654:15 ) -----  
-----
- 18) Kosketus maanomistajaan ----- opas -----
- 19) Havaintomahdollisuudet -----
- 20) Lähteet (aika, ilmoitus, kirjallisuus, top-arkisto ym.)<sup>1)</sup> -----  
top.ark., esinclähetys, maanomistaja -----  
-----  
-----  
-----  
-----  
-----  
-----  
-----  
-----  
-----  
-----
- 21) Tarkastukset, tutkimukset (ala)<sup>1)</sup> -----  
-----
- 22) Lähilöydöt: -----
- 23) Perimätieto -----  
-----  
-----
- 24) Huomautuksia <sup>1)</sup> -----  
-----
- 25) Tarkastanut / 7 1974 Markku Torvinen -----  
-----

1)  
Tarvittaessa käytetään liitteitä;  
kiinnitettävä nitojalla tähän!

- 1) Esihistoriallisen kohteen tarkastus: kunta LAPUA 52
- 2) Nimi \_\_\_\_\_ 3) Kohteen laatu kivikautinen irtöLöytö
- 4) Kylä, kylänosa Tiistenjoki, Kontokuja
- 5) Tila, palsta, Rno Kytömäki 6<sup>61</sup>
- 6) Omistaja, vuokraaja, osoite Jussi Tuomas Mäki  
Tiistenjoki
- 7) Peruskartta 2313 01 LAKALUOMA, x= 6980 34, y= 461 10, z= 65-67,5
- 8) Sijainti kirkosta tms. Tiistenjoen kirkosta 2020m s:aan 56-80/50-00
- 9) Sijainti sanallisesti (talot, tiet, vesistöt)<sup>1)</sup>  
Lehmänmäen itäpuolisella viljelysalueella, Lakianevan luoteispuolel-  
la, Isomäestä etelään, Uusikytö-vainio
- 10) Maasto (laatu, muoto, maaperä, kasvillisuus, rakennukset, hiekkakuopat)<sup>1)</sup>  
melko tasainen vilj. alue, pohjamaa savikkoa
- 11) Mj:n kuvaus <sup>1)</sup>
- 12) Arvioitu laajuus:
- 13) Luokitusehdotus perusteluineen <sup>1)</sup>

14) Ehdotus suoja-alueeksi \_\_\_\_\_  
\_\_\_\_\_

15) Karttaluonnokset, piirrookset \_\_\_\_\_

16) Valokuvat: \_\_\_\_\_  
\_\_\_\_\_

17) Löydöt (suluissa aikaisemmat) ( 10917 ) \_\_\_\_\_  
\_\_\_\_\_

18) Kosketus maanomistajaan \_\_\_\_\_ opas \_\_\_\_\_

19) Havaintomahdollisuudet \_\_\_\_\_

20) Lähteet (aika, ilmoitus, kirjallisuus, top-arkisto ym.)<sup>1)</sup> \_\_\_\_\_

top.ark., esinelähetys, löytäjän haastattelu 17.7.74 \_\_\_\_\_  
\_\_\_\_\_  
\_\_\_\_\_  
\_\_\_\_\_  
\_\_\_\_\_  
\_\_\_\_\_  
\_\_\_\_\_  
\_\_\_\_\_  
\_\_\_\_\_

21) Tarkastukset, tutkimukset (ala)<sup>1)</sup> \_\_\_\_\_  
\_\_\_\_\_

22) Lähilöydöt: \_\_\_\_\_

23) Perimätieto \_\_\_\_\_  
\_\_\_\_\_  
\_\_\_\_\_

24) Huomautuksia <sup>1)</sup> \_\_\_\_\_  
\_\_\_\_\_

25) Tarkastanut 17/ 7 1974 \_\_\_\_\_ Markku Torvinen \_\_\_\_\_

1)  
Tarvittaessa käytetään liitteitä;  
kiinnitettävä nitojalla tähän!





- 14) Ehdotus suoja-alueeksi \_\_\_\_\_  
 \_\_\_\_\_
- 15) Karttaluonnokset, piirrokset \_\_\_\_\_
- 16) Valokuvat: \_\_\_\_\_  
 \_\_\_\_\_
- 17) Löydöt (suluissa aikaisemmat) ( 11251:1 ) \_\_\_\_\_  
 \_\_\_\_\_
- 18) Kosketus maanomistajaan \_\_\_\_\_ opas \_\_\_\_\_
- 19) Havaintomahdollisuudet \_\_\_\_\_
- 20) Lähteet (aika, ilmoitus, kirjallisuus, top-arkisto ym.)<sup>1)</sup> \_\_\_\_\_  
top-arkisto, esinelähetys \_\_\_\_\_  
 \_\_\_\_\_  
 \_\_\_\_\_  
 \_\_\_\_\_  
 \_\_\_\_\_  
 \_\_\_\_\_  
 \_\_\_\_\_
- 21) Tarkastukset, tutkimukset (ala)<sup>1)</sup> \_\_\_\_\_  
 \_\_\_\_\_
- 22) Lähilöydöt: \_\_\_\_\_
- 23) Perimätieto \_\_\_\_\_  
 \_\_\_\_\_  
 \_\_\_\_\_
- 24) Huomautuksia <sup>1)</sup> \_\_\_\_\_  
 \_\_\_\_\_
- 25) Tarkastanut / 7 1974 \_\_\_\_\_ Markku Torvinen \_\_\_\_\_

1) Tarvittaessa käytetään liitteitä;  
 kiinnitettävä nitojalla tähän!

- 1) Esihistoriallisen kohteen tarkastus: kunta LAPUA 54
- 2) Nimi \_\_\_\_\_ 3) Kohteen laatu kivikautinen irtolöytö
- 4) Kylä, kylänosa Tiistenjoki
- 5) Tila, palsta, Rno Mäkinieni, Aittovainio
- 6) Omistaja, vuokraaja, osoite Juhani Paavola  
Tiistenjoki
- 7) Peruskartta 2224 03 TIISTENJOKI ,x=6977 59 ,y=460 20 ,z=52,5
- 8) Sijainti kirkosta tms. \_\_\_\_\_
- 9) Sijainti sanallisesti (talot, tiet, vesistöt)<sup>1)</sup> \_\_\_\_\_  
\_\_\_\_\_  
\_\_\_\_\_
- 10) Maasto (laatu, muoto, maaperä, kasvillisuus, rakennukset, hiekkakuopat)<sup>1)</sup>  
niittyä, maaperä savikkoa  
\_\_\_\_\_  
\_\_\_\_\_  
\_\_\_\_\_  
\_\_\_\_\_  
\_\_\_\_\_  
\_\_\_\_\_  
\_\_\_\_\_
- 11) Mj:n kuvaus <sup>1)</sup> \_\_\_\_\_  
\_\_\_\_\_  
\_\_\_\_\_  
\_\_\_\_\_  
\_\_\_\_\_  
\_\_\_\_\_  
\_\_\_\_\_  
\_\_\_\_\_
- 12) Arvioitu laajuus: \_\_\_\_\_
- 13) Luokitusehdotus perusteluineen <sup>1)</sup> \_\_\_\_\_  
\_\_\_\_\_

- 14) Ehdotus suoja-alueeksi \_ \_ \_ \_ \_  
\_ \_ \_ \_ \_
- 15) Karttaluonnokset, piirrookset \_ \_ \_ \_ \_
- 16) Valokuvat: \_ \_ \_ \_ \_  
\_ \_ \_ \_ \_
- 17) Löydöt (suluissa aikaisemmat) \_ ( 11251:2 ) \_ \_ \_ \_ \_  
\_ \_ \_ \_ \_
- 18) Kosketus maanomistajaan \_ \_ \_ \_ \_ opas \_ \_ \_ \_ \_
- 19) Havaintomahdollisuudet \_ \_ \_ \_ \_
- 20) Lähteet (aika, ilmoitus, kirjallisuus, top-arkisto ym.)<sup>1)</sup> \_ \_ \_ \_ \_  
\_ top.arkisto, esinelähetys \_ \_ \_ \_ \_  
\_ \_ \_ \_ \_  
\_ \_ \_ \_ \_  
\_ \_ \_ \_ \_  
\_ \_ \_ \_ \_  
\_ \_ \_ \_ \_  
\_ \_ \_ \_ \_  
\_ \_ \_ \_ \_  
\_ \_ \_ \_ \_
- 21) Tarkastukset, tutkimukset (ala)<sup>1)</sup> \_ \_ \_ \_ \_  
\_ \_ \_ \_ \_
- 22) Lähilöydöt: \_ Raavolan koulun löydöt ( LAPUA 1) \_ \_ \_ \_ \_
- 23) Perimätieto \_ \_ \_ \_ \_  
\_ \_ \_ \_ \_
- 24) Huomautuksia <sup>1)</sup> \_ \_ \_ \_ \_  
\_ \_ \_ \_ \_
- 25) Tarkastanut / 7 1974 Markku Torvinen \_ \_ \_ \_ \_

1)  
Tarvittaessa käytetään liitteitä;  
kiinnitettävä nitojalla tähän!

- 1) Esihistoriallisen kohteen tarkastus: kunta LAPUA 55
- 2) Nimi \_\_\_\_\_ 3) Kohteen laatu kivikautinen irtolöytö
- 4) Kylä,kylänosa Tiistenjoki
- 5) Tila,palsta,Rno Ylänkö 7<sup>109</sup>
- 6) Omistaja,vuokraaja,osoite Mauno Ulvinen  
Tiistenjoki
- 7) Peruskartta 2224 03 TIISTENJOKI ,x= 6975 52 ,y= 464 18 ,z= 62,5-65
- 8) Sijainti kirkosta tms. \_\_\_\_\_
- 9) Sijainti sanallisesti (talot,tiet,vesistöt)<sup>1)</sup> \_\_\_\_\_  
 \_\_\_\_\_  
 \_\_\_\_\_
- 10) Maasto (laatu,muoto,maaperä,kasvillisuus,rakennukset,hiekkakuopat)<sup>1)</sup>  
viljelysmaata metsän laidassa, rinne viettää loivasti etelään  
päällä mutaa, alempana ohut kerros vaaleaa hiekkää ja ylimpana tiivis  
savikko
- 11) Mj:n kuvaus <sup>1)</sup> \_\_\_\_\_  
 \_\_\_\_\_  
 \_\_\_\_\_  
 \_\_\_\_\_  
 \_\_\_\_\_  
 \_\_\_\_\_  
 \_\_\_\_\_  
 \_\_\_\_\_  
 \_\_\_\_\_
- 12) Arvioitu laajuus: \_\_\_\_\_
- 13) Luokitusehdotus perusteluineen <sup>1)</sup> \_\_\_\_\_  
 \_\_\_\_\_

- 14) Ehdotus suoja-alueeksi \_\_\_\_\_  
\_\_\_\_\_
- 15) Karttaluonnokset, piirroksset \_\_\_\_\_
- 16) Valokuvat: \_\_\_\_\_  
\_\_\_\_\_
- 17) Löydöt (suluissa aikaisemmat) ( 11543:4 ) \_\_\_\_\_  
\_\_\_\_\_
- 18) Kosketus maanomistajaan \_\_\_\_\_ opas \_\_\_\_\_
- 19) Havaintomahdollisuudet kohtalaiset \_\_\_\_\_
- 20) Lähteet (aika, ilmoitus, kirjallisuus, top-arkisto ym.)<sup>1)</sup> \_\_\_\_\_  
top.ark., esinelähetys, maanomistaja \_\_\_\_\_  
\_\_\_\_\_  
\_\_\_\_\_  
\_\_\_\_\_  
\_\_\_\_\_  
\_\_\_\_\_  
\_\_\_\_\_  
\_\_\_\_\_  
\_\_\_\_\_
- 21) Tarkastukset, tutkimukset (ala)<sup>1)</sup> \_\_\_\_\_  
\_\_\_\_\_
- 22) Lähilöydöt: \_\_\_\_\_
- 23) Perimätieto \_\_\_\_\_  
\_\_\_\_\_  
\_\_\_\_\_
- 24) Huomautuksia <sup>1)</sup> \_\_\_\_\_  
\_\_\_\_\_  
\_\_\_\_\_
- 25) Tarkastanut / 741974 Markku Torvinen \_\_\_\_\_  
\_\_\_\_\_

1)  
Tarvittaessa käytetään liitteitä;  
kiinnitettävä nitojalla tähän!



- 14) Ehdotus suoja-alueeksi \_\_\_\_\_  
\_\_\_\_\_
- 15) Karttaluonnokset, piirrokset \_\_\_\_\_
- 16) Valokuvat: \_\_\_\_\_  
\_\_\_\_\_
- 17) Löydöt (suluissa aikaisemmat) ( 11596:3-9, 13875 ) \_\_\_\_\_  
\_\_\_\_\_
- 18) Kosketus maanomistajaan \_\_\_\_\_ opas \_\_\_\_\_
- 19) Havaintomahdollisuudet \_\_\_\_\_
- 20) Lähteet (aika, ilmoitus, kirjallisuus, top-arkisto ym.)<sup>1)</sup> \_\_\_\_\_  
\_top.arkisto, esinelähettykset, maanomistaja \_\_\_\_\_  
\_\_\_\_\_  
\_\_\_\_\_  
\_\_\_\_\_  
\_\_\_\_\_  
\_\_\_\_\_  
\_\_\_\_\_  
\_\_\_\_\_
- 21) Tarkastukset, tutkimukset (ala)<sup>1)</sup> \_\_\_\_\_  
\_\_\_\_\_
- 22) Lähilöydöt: runsaasti Hatunluomesta \_\_\_\_\_
- 23) Perimätieto \_\_\_\_\_  
\_\_\_\_\_  
\_\_\_\_\_
- 24) Huomautuksia <sup>1)</sup> \_\_\_\_\_  
\_\_\_\_\_
- 25) Tarkastanut / 7 197 4 \_\_\_\_\_ Markku Torvinen \_\_\_\_\_

1)  
Tarvittaessa käytetään liitteitä;  
kiinnitettävä nitojalla tähän!

- 1) Esihistoriallisen kohteen tarkastus: kunta LAPUA 57
- 2) Nimi \_\_\_\_\_ 3) Kohteen laatu kivikautinen irtolöytö
- 4) Kylä, kylänosa Tiistenjoki
- 5) Tila, palsta, Rno Jaakkola 6<sup>4</sup>
- 6) Omistaja, vuokraaja, osoite Tapani Hiipakka  
Tiistenjoki
- 7) Peruskartta 2313 01 LAKALUOMA ,x=6981 98 ,y=461 32 ,z=57,5-60
- 8) Sijainti kirkosta tms. \_\_\_\_\_
- 9) Sijainti sanallisesti (talot, tiet, vesistöt)<sup>1)</sup> \_\_\_\_\_  
\_\_\_\_\_  
\_\_\_\_\_
- 10) Maasto (laatu, muoto, maaperä, kasvillisuus, rakennukset, hiekkakuopat)<sup>1)</sup>  
Viljelysmaata, suopelto
- 11) Mj:n kuvaus <sup>1)</sup> \_\_\_\_\_  
\_\_\_\_\_  
\_\_\_\_\_  
\_\_\_\_\_  
\_\_\_\_\_  
\_\_\_\_\_  
\_\_\_\_\_  
\_\_\_\_\_  
\_\_\_\_\_  
\_\_\_\_\_  
\_\_\_\_\_  
\_\_\_\_\_  
\_\_\_\_\_
- 12) Arvioitu laajuus: \_\_\_\_\_
- 13) Luokitusehdotus perusteluineen <sup>1)</sup> \_\_\_\_\_  
\_\_\_\_\_



- 14) Ehdotus suoja-alueeksi \_\_\_\_\_  
\_\_\_\_\_
- 15) Karttaluonnokset, piirroksat \_\_\_\_\_
- 16) Valokuvat: \_\_\_\_\_  
\_\_\_\_\_
- 17) Löydöt (suluissa aikaisemmat) ( 11668 ) \_\_\_\_\_  
\_\_\_\_\_
- 18) Kosketus maanomistajaan \_\_\_\_\_ opas \_\_\_\_\_
- 19) Havaintomahdollisuudet \_\_\_\_\_
- 20) Lähteet (aika, ilmoitus, kirjallisuus, top-arkisto ym.)<sup>1)</sup> \_\_\_\_\_  
top.arkisto, esinelähetys, maanomistaja=löytäjä  
\_\_\_\_\_  
\_\_\_\_\_  
\_\_\_\_\_  
\_\_\_\_\_  
\_\_\_\_\_  
\_\_\_\_\_  
\_\_\_\_\_  
\_\_\_\_\_  
\_\_\_\_\_  
\_\_\_\_\_
- 21) Tarkastukset, tutkimukset (ala)<sup>1)</sup> \_\_\_\_\_  
\_\_\_\_\_
- 22) Lähilöydöt: \_\_\_\_\_
- 23) Perimätieto \_\_\_\_\_  
\_\_\_\_\_  
\_\_\_\_\_
- 24) Huomautuksia <sup>1)</sup> \_\_\_\_\_  
\_\_\_\_\_  
\_\_\_\_\_
- 25) Tarkastanut /7 1974 \_\_\_\_\_ Markku Toivinen \_\_\_\_\_

1)  
Tarvittaessa käytetään liitteitä;  
kiinnitettävä nitojalla tähän!

1) Esihistoriallisen kohteen tarkastus: kunta LAPUA 58

2) Nimi \_\_\_\_\_ 3) Kohteen laatu kivikautinen irtolöytö

4) Kylä, kylänosa Tiistenjoki, Uitto

5) Tila, palsta, Rno Uitto 779

6) Omistaja, vuokraaja, osoite Arvi Uitto  
Tiistenkylä

7) Peruskartta 2224 03 TIISTENJOKI, x=6976 46, y=46220, z=52,5-55

8) Sijainti kirkosta tms. Tiistenjoen kirkosta 2010m s:aan 28-70/60-00

9) Sijainti sanallisesti (talot, tiet, vesistöt)<sup>1)</sup> \_\_\_\_\_

Tiistenjoen koillispuolelta, Kotoneva-metsäpalstan lounaispuolelta peltomaasta. Paikka on Uiton tl:n rakennuksista suoraan itään 300m

10) Maasto (laatu, muoto, maaperä, kasvillisuus, rakennukset, hiekkakuopat)<sup>1)</sup>  
Loiva lounaisrinne. Peltomaata, kasvoi ruista. Maaperä savikkoa, jossa ~~grapaa~~ päällä, lähellä kylläkin hiekkamaata

11) Mj:n kuvaus <sup>1)</sup> kirves löytyi kynnettäessä. Löytäjä Arvi Uitto muis-  
teli lp:ssä olleen myös palanutta maata ja keramiikanpaloja, joita ei  
otettu talteen

12) Arvioitu laajuus: \_\_\_\_\_

13) Luokitusehdotus perusteluineen <sup>1)</sup> \_\_\_\_\_

- 14) Ehdotus suoja-alueeksi \_\_\_\_\_  
\_\_\_\_\_
- 15) Karttaluonnokset, piirrokset \_\_\_\_\_
- 16) Valokuvat: \_\_\_\_\_  
\_\_\_\_\_
- 17) Löydöt (suluissa aikaisemmat) ( 11694 ) \_\_\_\_\_  
\_\_\_\_\_
- 18) Kosketus maanomistajaan \_\_\_\_\_ opas \_\_\_\_\_
- 19) Havaintomahdollisuudet heikot \_\_\_\_\_
- 20) Lähteet (aika, ilmoitus, kirjallisuus, top-arkisto ym.)<sup>1)</sup> \_\_\_\_\_  
top.arkisto, esinelähetys, maanomistaja=löytäjä \_\_\_\_\_  
\_\_\_\_\_  
\_\_\_\_\_  
\_\_\_\_\_  
\_\_\_\_\_  
\_\_\_\_\_  
\_\_\_\_\_  
\_\_\_\_\_  
\_\_\_\_\_  
\_\_\_\_\_  
\_\_\_\_\_
- 21) Tarkastukset, tutkimukset (ala)<sup>1)</sup> \_\_\_\_\_  
\_\_\_\_\_
- 22) Lähilöydöt: \_\_\_\_\_
- 23) Perimätieto \_\_\_\_\_  
\_\_\_\_\_  
\_\_\_\_\_
- 24) Huomautuksia <sup>1)</sup> \_\_\_\_\_  
\_\_\_\_\_
- 25) Tarkastanut / 7 197 4 Markku Torvinen \_\_\_\_\_

1)  
Tarvittaessa käytetään liitteitä;  
kiinnitettävä nitojalla tähän!

- 1) Esihistoriallisen kohteen tarkastus: kunta LAPUA 59
- 2) Nimi \_\_\_\_\_ 3) Kohteen laatu kivikautinen irtolöytö
- 4) Kylä,kylänosa Haapakoski, Puolijoki
- 5) Tila,palsta,Rno Uusimäki
- 6) Omistaja,vuokraaja,osoite \_\_\_\_\_
- 7) Peruskartta 2311 10 LAPUAN ASEMA ,x= 698019 ,y= 45836 ,z= 52,5-55
- 8) Sijainti kirkosta tms. \_\_\_\_\_
- 9) Sijainti sanallisesti (talot,tiet,vesistöt)<sup>1)</sup> \_\_\_\_\_
- 10) Maasto (laatu,muoto,maaperä,kasvillisuus,rakennukset,hiekkakuopat)<sup>1)</sup> \_\_\_\_\_
- 11) Mj:n kuvaus <sup>1)</sup> \_\_\_\_\_
- 12) Arvioitu laajuus: \_\_\_\_\_
- 13) Luokitusehdotus perusteluineen <sup>1)</sup> \_\_\_\_\_

- 14) Ehdotus suoja-alueeksi \_\_\_\_\_  
 \_\_\_\_\_
- 15) Karttaluonnokset, piirroksat \_\_\_\_\_
- 16) Valokuvat: \_\_\_\_\_  
 \_\_\_\_\_
- 17) Löydöt (suluissa aikaisemmat) ( 11940 ) \_\_\_\_\_  
 \_\_\_\_\_
- 18) Kosketus maanomistajaan \_\_\_\_\_ opas \_\_\_\_\_
- 19) Havaintomahdollisuudet \_\_\_\_\_
- 20) Lähteet (aika, ilmoitus, kirjallisuus, top-arkisto ym.)<sup>1)</sup> \_\_\_\_\_  
 top.arkisto, esinelähetys \_\_\_\_\_  
 \_\_\_\_\_  
 \_\_\_\_\_  
 \_\_\_\_\_  
 \_\_\_\_\_  
 \_\_\_\_\_  
 \_\_\_\_\_  
 \_\_\_\_\_
- 21) Tarkastukset, tutkimukset (ala)<sup>1)</sup> \_\_\_\_\_  
 \_\_\_\_\_
- 22) Lähilöydöt: Puloijnen löydöt ( LAFUA 14, LAFUA 15 ) \_\_\_\_\_
- 23) Perimätieto \_\_\_\_\_  
 \_\_\_\_\_
- 24) Huomautuksia <sup>1)</sup> \_\_\_\_\_  
 \_\_\_\_\_
- 25) Tarkastanut / 7 1974 Markku Torvinen \_\_\_\_\_

1) Tarvittaessa käytetään liitteitä; kiinnitettävä nitojalla tähän!

1) Esihistoriallisen kohteen tarkastus: kunta LAPUA 60

2) Nimi \_\_\_\_\_ 3) Kohteen laatu kivikautinen irtolöytö

4) Kylä, kylänosa Haapakoski

5) Tila, palsta, Rno Uusi Luomala 12<sup>78</sup>

6) Omistaja, vuokraaja, osoite Paavo Luomaha  
Haapakoski

7) Peruskartta 2311 10 LAPUAN ASEMA ,x=6980 37 ,y=459 30 ,z=47,5-50

8) Sijainti kirkosta tms. \_\_\_\_\_

9) Sijainti sanallisesti (talot, tiet, vesistöt)<sup>1)</sup> \_\_\_\_\_

10) Maasto (laatu, muoto, maaperä, kasvillisuus, rakennukset, hiekkakuopat)<sup>1)</sup>  
viljelysmaata, päällä "tuhkaronaa," alla savikkoa

11) Mj:n kuvaus <sup>1)</sup> \_\_\_\_\_

12) Arvioitu laajuus: \_\_\_\_\_

13) Luokitusehdotus perusteluineen <sup>1)</sup> \_\_\_\_\_

- 14) Ehdotus suoja-alueeksi \_\_\_\_\_  
\_\_\_\_\_
- 15) Karttaluonnokset, piirrokset \_\_\_\_\_
- 16) Valokuvat: \_\_\_\_\_  
\_\_\_\_\_
- 17) Löydöt (suluissa aikaisemmat) ( 12016 ) \_\_\_\_\_  
\_\_\_\_\_
- 18) Kosketus maanomistajaan \_\_\_\_\_ opas \_\_\_\_\_
- 19) Havaintomahdollisuudet \_\_\_\_\_
- 20) Lähteet (aika, ilmoitus, kirjallisuus, top-arkisto ym.)<sup>1)</sup> \_\_\_\_\_  
\_ top.arkisto, esinelähetys, maanomistaja \_\_\_\_\_  
\_\_\_\_\_  
\_\_\_\_\_  
\_\_\_\_\_  
\_\_\_\_\_  
\_\_\_\_\_  
\_\_\_\_\_  
\_\_\_\_\_  
\_\_\_\_\_
- 21) Tarkastukset, tutkimukset (ala)<sup>1)</sup> \_\_\_\_\_  
\_\_\_\_\_
- 22) Lähilöydöt: \_\_\_\_\_
- 23) Perimätieto \_\_\_\_\_  
\_\_\_\_\_  
\_\_\_\_\_
- 24) Huomautuksia <sup>1)</sup> \_\_\_\_\_  
\_\_\_\_\_
- 25) Tarkastanut / 7 197 4 \_\_\_\_\_  
*Marika Torvinen*

1)  
Tarvittaessa käytetään liitteitä;  
kiinnitettävä nirojalla tähän!

- 1) Esihistoriallisen kohteen tarkastus: kunta LAPUA 61 -----
- 2) Nimi ----- 3) Kohteen laatu Kivikautinen irtolöytö -----
- 4) Kylä,kylänosa Tiistenjoki, Kettukallio -----
- 5) Tila,palsta,Rno Alarinta 5<sup>171</sup> -----
- 6) Omistaja,vuokraaja,osoite Pentti Alarinta -----  
Tiistenjoki -----
- 7) Peruskartta 2313 01 LAKALUOMA ,x= 6980 94 ,y= 436 02 ,z= 70 -----
- 8) Sijainti kirkosta tms. -----
- 9) Sijainti sanallisesti (talot,tiet,vesistöt)<sup>1)</sup> -----  
 -----  
 -----
- 10) Maasto (laatu,muoto,maaperä,kasvillisuus,rakennukset,hiekkakuopat)<sup>1)</sup> -----  
Metsämaata, nevan laidassa. Lp:ssä maaperässä ohut hiekkakerros -----  
 -----  
 -----  
 -----  
 -----
- 11) Mj:n kuvaus <sup>1)</sup> -----  
 -----  
 -----  
 -----  
 -----  
 -----  
 -----  
 -----
- 12) Arvioitu laajuus: -----
- 13) Luokitus ehdotus perusteluineen <sup>1)</sup> -----  
 -----



- 14) Ehdotus suoja-alueeksi \_\_\_\_\_  
\_\_\_\_\_
- 15) Karttaluonnokset, piirroksat \_\_\_\_\_
- 16) Valokuvat: \_\_\_\_\_  
\_\_\_\_\_
- 17) Löydöt (suluissa aikaisemmat) ( 12017 ) \_\_\_\_\_  
\_\_\_\_\_
- 18) Kosketus maanomistajaan \_\_\_\_\_ opas \_\_\_\_\_
- 19) Havaintomahdollisuudet \_\_\_\_\_
- 20) Lähteet (aika, ilmoitus, kirjallisuus, top-arkisto ym.)<sup>1)</sup> \_\_\_\_\_  
\_\_\_\_\_Top.arkisto, esinelähetys, maanomistaja \_\_\_\_\_  
\_\_\_\_\_  
\_\_\_\_\_  
\_\_\_\_\_  
\_\_\_\_\_  
\_\_\_\_\_  
\_\_\_\_\_  
\_\_\_\_\_  
\_\_\_\_\_
- 21) Tarkastukset, tutkimukset (ala)<sup>1)</sup> \_\_\_\_\_  
\_\_\_\_\_
- 22) Lähilöydöt: \_\_\_\_\_
- 23) Perimätieto \_\_\_\_\_  
\_\_\_\_\_  
\_\_\_\_\_
- 24) Huomautuksia <sup>1)</sup> \_\_\_\_\_  
\_\_\_\_\_
- 25) Tarkastanut / 7 1974 Markku Torvinen \_\_\_\_\_

1)  
Tarvittaessa käytetään liitteitä;  
kiinnitettävä niteojalla tähän!

1) Esihistoriallisen kohteen tarkastus: kunta LAPUA 62

2) Nimi \_\_\_\_\_ 3) Kohteen laatu kivikautinen irtolöytö

4) Kylä, kylänosa Tiistenjoki

5) Tila, palsta, Rno Ala- Ulvinen

6) Omistaja, vuokraaja, osoite Elo Ulvinen  
Tiistenjoki

7) Peruskartta 2224 03 TIISTENJOKI ,x= <sup>lp.?</sup>697701 ,y= 460 54 ,z= 57,5-60

8) Sijainti kirkosta tms. \_\_\_\_\_

9) Sijainti sanallisesti (talot, tiet, vesistöt)<sup>1)</sup> \_\_\_\_\_

10) Maasto (laatu, muoto, macperä, kasvillisuus, rakennukset, hiekkakuopat)<sup>1)</sup>  
mainitussa paikassa hiekkamaata

11) Mj:n kuvaus <sup>1)</sup> \_\_\_\_\_

12) Arvioitu laajuus: \_\_\_\_\_

13) Luokitusehdotus perusteluineen <sup>1)</sup> \_\_\_\_\_

14) Ehdotus suoja-alueeksi \_ \_ \_ \_ \_

15) Karttaluonnokset, piirrookset \_ \_ \_ \_ \_

16) Valokuvat: \_ \_ \_ \_ \_

17) Löydöt (suluissa aikaisemmat) \_ ( 12018 ) \_ \_ \_ \_ \_

18) Kosketus maanomistajaan \_ \_ \_ \_ \_ opas \_ \_ \_ \_ \_

19) Havaintomahdollisuudet \_ \_ \_ \_ \_

20) Lähteet (aika, ilmoitus, kirjallisuus, top-arkisto ym.)<sup>1)</sup> \_ \_ \_ \_ \_

top.arkista, esinelähetys, maanomistajan veli \_ \_ \_ \_ \_

21) Tarkastukset, tutkimukset (ala)<sup>1)</sup> \_ \_ \_ \_ \_

22) Lähilöydöt: \_ \_ \_ \_ \_

23) Perimätieto \_ \_ \_ \_ \_

24) Huomautuksia <sup>1)</sup> \_ \_ \_ \_ \_

25) Tarkastanut /7 1974 Markku Torvinen \_ \_ \_ \_ \_

1)  
Tarvittaessa käytetään liitteitä;  
kiinnitettävä nitojalla tähän!

- 1) Esihistoriallisen kohteen tarkastus: kunta LAPUA 63
- 2) Nimi \_\_\_\_\_ 3) Kohteen laatu kivikautinen irtolöytö
- 4) Kylä, kylänosa Liuhtari, Koskikylä
- 5) Tila, palsta, Rno omakotitomtti
- 6) Omistaja, vuokraaja, osoite (ent om. Jaakko Tiitu) Esko Isoluoma
- 7) Peruskartta 2311 10 LAPUAN ASEMA , x= 6984 81 , y= 450 36 , z= 30
- 8) Sijainti kirkosta tms. \_\_\_\_\_
- 9) Sijainti sanallisesti (talot, tiet, vesistöt)<sup>1)</sup> \_\_\_\_\_  
ns. pika-asutusalue, omakotitalon piha
- 10) Maasto (laatu, muoto, maaperä, kasvillisuus, rakennukset, hiekkakuopat)<sup>1)</sup> \_\_\_\_\_  
savikko ja alempana löytötasossa mutaa
- 11) Mj:n kuvaus <sup>1)</sup> \_\_\_\_\_
- 12) Arvioitu laajuus: \_\_\_\_\_
- 13) Luokitusehdotus perusteluineen <sup>1)</sup> \_\_\_\_\_

- 14) Ehdotus suoja-alueeksi -----  
-----
- 15) Karttaluonnokset, piirroksat -----
- 16) Valokuvat: -----  
-----
- 17) Löydöt (suluissa aikaisemmat) € 12251 ) -----  
-----
- 18) Kosketus maanomistajaan ----- opas -----
- 19) Havaintomahdollisuudet -----
- 20) Lähteet (aika, ilmoitus, kirjallisuus, top-arkisto ym.)<sup>1)</sup> -----  
top-arkisto, esinelähetys, Luho, Eräs harvinainen muinais löytö Lapualta,  
Kytösavu V. 1952, Luho, Lapuan historia, s XXXI ja XXXIII,  
-----  
-----  
-----  
-----  
-----
- 21) Tarkastukset, tutkimukset (ala)<sup>1)</sup> Luho, tark. 1950 -----  
-----
- 22) Lähilöydöt: -----
- 23) Perimätieto -----  
-----
- 24) Huomautuksia <sup>1)</sup> -----  
-----
- 25) Tarkastanut / 7 1974 Markku Torvinen -----  
-----

1)  
Tarvittaessa käytetään liitteitä;  
kiinnitettävä nitojalla tähän!

- 1) Esihistoriallisen kohteen tarkastus: kunta LAFUA 64
- 2) Nimi \_\_\_\_\_ 3) Kohteen laatu kivikautinen irtolöytö
- 4) Kylä, kylänosa \_\_\_\_\_ Tiistenjoki
- 5) Tila, palsta, Rno \_\_\_\_\_ Rinta-Marttila 4<sup>63</sup>
- 6) Omistaja, vuokraaja, osoite \_\_\_\_\_ mv. Rinta-Marttila  
\_\_\_\_\_ Tiistenjoki
- 7) Peruskartta 2224 03 TIISTENJOKI ,x= 6978 18 ,y= 461 88 ,z= 45-50
- 8) Sijainti kirkosta tms. \_\_\_\_\_
- 9) Sijainti sanallisesti (talot, tiet, vesistöt)<sup>1)</sup> \_\_\_\_\_  
\_\_\_\_\_  
\_\_\_\_\_
- 10) Maasto (laatu, muoto, maaperä, kasvillisuus, rakennukset, hiekkakuopat)<sup>1)</sup>  
\_\_\_\_\_ jokirantaniitty, joen lounaisranta Topparinkosken alaosassa \_\_\_\_\_  
\_\_\_\_\_  
\_\_\_\_\_  
\_\_\_\_\_  
\_\_\_\_\_
- 11) Mj:n kuvaus <sup>1)</sup> \_\_\_\_\_  
\_\_\_\_\_  
\_\_\_\_\_  
\_\_\_\_\_  
\_\_\_\_\_  
\_\_\_\_\_  
\_\_\_\_\_  
\_\_\_\_\_
- 12) Arvioitu laajuus: \_\_\_\_\_
- 13) Luokitusehdotus perusteluineen <sup>1)</sup> \_\_\_\_\_  
\_\_\_\_\_

14) Ehdotus suoja-alueeksi \_\_\_\_\_  
\_\_\_\_\_

15) Karttaluonnokset, piirrookset \_\_\_\_\_

16) Valokuvat: \_\_\_\_\_  
\_\_\_\_\_

17) Löydöt (suluissa aikaisemmat) 2 12538 ) \_\_\_\_\_  
\_\_\_\_\_

18) Kosketus maanomistajaan \_\_\_\_\_ opas \_\_\_\_\_

19) Havaintomahdollisuudet \_\_\_\_\_

20) Lähteet (aika, ilmoitus, kirjallisuus, top-arkisto ym.)<sup>1)</sup> \_\_\_\_\_  
top-arkisto, esinelähetys, maanomistaja \_\_\_\_\_  
\_\_\_\_\_  
\_\_\_\_\_  
\_\_\_\_\_  
\_\_\_\_\_  
\_\_\_\_\_  
\_\_\_\_\_

21) Tarkastukset, tutkimukset (ala)<sup>1)</sup> \_\_\_\_\_  
\_\_\_\_\_

22) Lähilöydöt: \_\_\_\_\_

23) Perimätieto \_\_\_\_\_  
\_\_\_\_\_  
\_\_\_\_\_

24) Huomautuksia <sup>1)</sup> \_\_\_\_\_  
\_\_\_\_\_

25) Tarkastanut / 7 1974 Markku Toivinen \_\_\_\_\_

1) Tarvittaessa käytetään liitteitä;  
kiinnitettävä nitojalla tähän!

1) Esihistoriallisen kohteen tarkastus: kunta LAPUA 65

2) Nimi \_\_\_\_\_ 3) Kohteen laatu kivikautinen/hirttolöytö

4) Kylä, kylänosa Tiistenjoki, Vähämäki

5) Tila, palsta, Rno Kurunsaari

6) Omistaja, vuokraaja, osoite \_\_\_\_\_

7) Peruskartta 2224 03 TIISTENJOKI <sup>lp. n.</sup> , x= 6977 26 , y= 460 36 , z= 55-57,5

8) Sijainti kirkosta tms. \_\_\_\_\_

9) Sijainti sanallisesti (talot, tiet, vesistöt)<sup>1)</sup>  
as. rakennuksen eteläpuolisesta perunamaasta, talosta 40m etelään

10) Maasto (laatu, muoto, maaperä, kasvillisuus, rakennukset, hiekkakuopat)<sup>1)</sup>  
piha- ja viljelysmaata, maaperä on moreenia

11) Mj:n kuvaus <sup>1)</sup>  
\_\_\_\_\_  
\_\_\_\_\_  
\_\_\_\_\_  
\_\_\_\_\_  
\_\_\_\_\_  
\_\_\_\_\_  
\_\_\_\_\_  
\_\_\_\_\_  
\_\_\_\_\_  
\_\_\_\_\_

12) Arvioitu laajuus: \_\_\_\_\_

13) Luokitusehdotus perusteluineen <sup>1)</sup>  
\_\_\_\_\_  
\_\_\_\_\_



- 14) Ehdotus suoja-alueeksi \_\_\_\_\_  
\_\_\_\_\_
- 15) Karttaluonnokset, piirrokset \_\_\_\_\_
- 16) Valokuvat: \_\_\_\_\_  
\_\_\_\_\_
- 17) Löydöt (suluissa aikaisemmat) ( 12986 ) \_\_\_\_\_  
\_\_\_\_\_
- 18) Kosketus maanomistajaan \_\_\_\_\_ opas \_\_\_\_\_
- 19) Havaintomahdollisuudet \_\_\_\_\_
- 20) Lähteet (aika, ilmoitus, kirjallisuus, top-arkisto ym.)<sup>1)</sup> \_\_\_\_\_  
top, arkisto, esinelähetys \_\_\_\_\_  
\_\_\_\_\_  
\_\_\_\_\_  
\_\_\_\_\_  
\_\_\_\_\_  
\_\_\_\_\_  
\_\_\_\_\_  
\_\_\_\_\_
- 21) Tarkastukset, tutkimukset (ala)<sup>1)</sup> \_\_\_\_\_  
\_\_\_\_\_
- 22) Lähilöydöt: Paavolan koulun seutu( LAFUA 1, LAFUA 2 ) \_\_\_\_\_
- 23) Perimätieto \_\_\_\_\_  
\_\_\_\_\_  
\_\_\_\_\_
- 24) Huomautuksia<sup>1)</sup> löytäjä kuollut, ei tarkempia tietoja \_\_\_\_\_  
\_\_\_\_\_
- 25) Tarkastanut / 7 1974 Markku Torvinen \_\_\_\_\_

1)  
Tarvittaessa käytetään liitteitä;  
kiinnitettävä nitojalla tähän!

- 1) Esihistoriallisen kohteen tarkastus: kunta LAPUA 66
- 2) Nimi \_\_\_\_\_ 3) Kohteen laatu kivikautinen irtolöytö  
" tuh.as. paikka?
- 4) Kylä,kylänosa Kauhajärvi
- 5) Tila,palsta,Rno Hiekanottopaikka
- 6) Omistaja,vuokraaja,osoite Yht. (?)
- 7) Peruskartta 2313 05 KAUAJARVI sorakuoppa  
,x= 6993 58 ,y=471 22 ,z= 80
- 8) Sijainti kirkosta tms. \_\_\_\_\_
- 9) Sijainti sanallisesti (talot,tiet,vesistöt)<sup>1)</sup> \_\_\_\_\_
- 10) Maasto (laatu,muoto,maaperä,kasvillisuus,rakennukset,hiekkakuopat)<sup>1)</sup> \_\_\_\_\_
- 11) Mj:n kuvaus <sup>1)</sup> Kysymyksessä saattaa olla hiekanajossa tuhottu kivik.  
asuinpaikka.
- 12) Arvioitu laajuus: \_\_\_\_\_
- 13) Luokitusehdotus perusteluineen <sup>1)</sup> III , ( II )

- 14) Ehdotus suoja-alueeksi \_\_\_\_\_  
\_\_\_\_\_
- 15) Karttaluonnokset, piirroksot \_\_\_\_\_
- 16) Valokuvat: \_\_\_\_\_  
\_\_\_\_\_
- 17) Löydöt (suluissa aikaisemmat) ( 13358 ) kvartsi-iskoksia \_\_\_\_\_  
\_\_\_\_\_
- 18) Kosketus maanomistajaan \_\_\_\_\_ opas \_\_\_\_\_
- 19) Havaintomahdollisuudet \_\_\_\_\_ kohtalaiset \_\_\_\_\_
- 20) Lähteet (aika, ilmoitus, kirjallisuus, top-arkisto ym.)<sup>1)</sup> \_\_\_\_\_  
top.arkisto, esinelähetys \_\_\_\_\_  
\_\_\_\_\_  
\_\_\_\_\_  
\_\_\_\_\_  
\_\_\_\_\_  
\_\_\_\_\_  
\_\_\_\_\_  
\_\_\_\_\_  
\_\_\_\_\_
- 21) Tarkastukset, tutkimukset (ala)<sup>1)</sup> \_\_\_\_\_  
\_\_\_\_\_
- 22) Lähilöydöt: \_\_\_\_\_
- 23) Perimätieto \_\_\_\_\_  
\_\_\_\_\_  
\_\_\_\_\_
- 24) Huomautuksia <sup>1)</sup> \_\_\_\_\_  
\_\_\_\_\_
- 25) Tarkastanut / 7 1974 \_\_\_\_\_  
Matti Torvinen \_\_\_\_\_

1)  
Tarvittaessa käytetään liitteitä;  
kiinnitettävä nitojalla tähän!

- 1) Esihistoriallisen kohteen tarkastus: kunta LAFUA 67
- 2) Nimi \_\_\_\_\_ 3) Kohteen laatu Kivikautinen irtolöytö  
tuhottu hauta?
- 4) Kylä, kylänosa Ojutkangas
- 5) Tila, palsta, Rno Mäntylä 5<sup>3</sup>
- 6) Omistaja, vuokraaja, osoite Jaakko Suohko
- 7) Peruskartta 2311 11 KAUHAVA, x= 6991 40, y= 455 62, z= 65-87,5
- 8) Sijainti kirkosta tms. \_\_\_\_\_
- 9) Sijainti sanallisesti (talot, tiet, vesistöt)<sup>1)</sup>  
Ojutkangas-harjannetta kulkevan paikallistien lounaispuolella
- 10) Maasto (laatu, muoto, maaperä, kasvillisuus, rakennukset, hiekkakuopat)<sup>1)</sup>  
Hiekkamaata. Paikalla ollut itään viettävä loiva rinne, joka kas-  
voi harvakseen männikköä. Nyt paikalla on laajoja sorakuoppia, jois-  
sa osassa on vettä.
- 11) Mj:n kuvaus <sup>1)</sup> Löytäjän mukana olleen kertojan (=maanomistaja) mu-  
kaan paikasta otettiin kaivinkoneella hiekkaa. Työssä tuli esiin  
n. 1,5m:n mittainen kehäkiveys ja n. 4m halk. olevalla alalla hii-  
liä sekä tulenpidon jälkiä. Eysymyksessä lienee tuhoutunut vasara-  
kirveskulttuurin aikainen hautaus.
- 12) Arvioitu laajuus: \_\_\_\_\_
- 13) Luokitusehdotus perusteluineen <sup>1)</sup> \_\_\_\_\_

- 14) Ehdotus suoja-alueeksi \_\_\_\_\_  
\_\_\_\_\_
- 15) Karttaluonnokset, piirrookset \_\_\_\_\_
- 16) Valokuvat: \_\_\_\_\_  
\_\_\_\_\_
- 17) Löydöt (suluissa aikaisemmat) (14127) JACARAKIRJES \_\_\_\_\_  
\_\_\_\_\_
- 18) Kosketus maanomistajaan \_\_\_\_\_ opas \_\_\_\_\_
- 19) Havaintomahdollisuudet \_\_\_\_\_ hyvät \_\_\_\_\_
- 20) Lähteet (aika, ilmoitus, kirjallisuus, top-arkisto ym.)<sup>1)</sup> \_\_\_\_\_  
top.arkisto, esinelähetys, maanomistaja \_\_\_\_\_  
\_\_\_\_\_  
\_\_\_\_\_  
\_\_\_\_\_  
\_\_\_\_\_  
\_\_\_\_\_  
\_\_\_\_\_  
\_\_\_\_\_  
\_\_\_\_\_  
\_\_\_\_\_  
\_\_\_\_\_
- 21) Tarkastukset, tutkimukset (ala)<sup>1)</sup> \_\_\_\_\_  
\_\_\_\_\_
- 22) Lähilöydöt: \_\_\_\_\_
- 23) Perimätieto \_\_\_\_\_  
\_\_\_\_\_  
\_\_\_\_\_
- 24) Huomautuksia <sup>1)</sup> \_\_\_\_\_  
\_\_\_\_\_
- 25) Tarkastanut / 7 1974 Markku Torvinen \_\_\_\_\_  
\_\_\_\_\_

1)  
Tarvittaessa käytetään liitteitä;  
kiinnitettävä nitojalla tähän!

- 1) Esihistoriallisen kohteen tarkastus: kunta LAPUA 68
- 2) Nimi \_\_\_\_\_ 3) Kohteen laatu Kivikautisia irtolöytöjä
- 4) Kylä, kylänosa Hirvijoki, Polvenmäki
- 5) Tila, palsta, Rno Kivelä 19i
- 6) Omistaja, vuokraaja, osoite Valtteri Mattila  
Lapua, Hirvijoki, Polvenkylä
- 7) Peruskartta 2313\_02 ORAVA , x= 6992 33 , y= 461 65 , z= 55-57,5
- 8) Sijainti kirkosta tms. \_\_\_\_\_
- 9) Sijainti sanallisesti (talot, tiet, vesistöt)<sup>1)</sup> \_\_\_\_\_  
 \_\_\_\_\_  
 \_\_\_\_\_
- 10) Maasto (laatu, muoto, maaperä, kasvillisuus, rakennukset, hiekkakuopat)<sup>1)</sup>  
tienvarsipeltoa, maaperä hiekkaa  
 \_\_\_\_\_  
 \_\_\_\_\_  
 \_\_\_\_\_  
 \_\_\_\_\_  
 \_\_\_\_\_  
 \_\_\_\_\_
- 11) Mj:n kuvaus <sup>1)</sup> \_\_\_\_\_  
 \_\_\_\_\_  
 \_\_\_\_\_  
 \_\_\_\_\_  
 \_\_\_\_\_  
 \_\_\_\_\_  
 \_\_\_\_\_
- 12) Arvioitu laajuus: \_\_\_\_\_
- 13) Luokitusehdotus perusteluineen <sup>1)</sup> \_\_\_\_\_  
 \_\_\_\_\_

- 14) Ehdotus suoja-alueeksi \_\_\_\_\_  
\_\_\_\_\_
- 15) Karttaluonnokset, piirrokset \_\_\_\_\_
- 16) Valokuvat: \_\_\_\_\_  
\_\_\_\_\_
- 17) Löydöt (suluissa aikaisemmat) ( 14135, 17278:1-2 ) \_\_\_\_\_  
\_\_\_\_\_
- 18) Kosketus maanomistajaan \_\_\_\_\_ opas \_\_\_\_\_
- 19) Havaintomahdollisuudet \_\_\_\_\_ heikot \_\_\_\_\_
- 20) Lähteet (aika, ilmoitus, kirjallisuus, top-arkisto ym.)<sup>1)</sup> \_\_\_\_\_  
top.arkisto, esinelähettykset, maanomistaja .. \_\_\_\_\_  
\_\_\_\_\_  
\_\_\_\_\_  
\_\_\_\_\_  
\_\_\_\_\_  
\_\_\_\_\_  
\_\_\_\_\_  
\_\_\_\_\_  
\_\_\_\_\_  
\_\_\_\_\_  
\_\_\_\_\_
- 21) Tarkastukset, tutkimukset (ala)<sup>1)</sup> \_\_\_\_\_  
\_\_\_\_\_
- 22) Lähilöydöt: Hatunluoman runsaat löydöt \_\_\_\_\_
- 23) Perimätieto \_\_\_\_\_  
\_\_\_\_\_  
\_\_\_\_\_
- 24) Huomautuksia <sup>1)</sup> \_\_\_\_\_  
\_\_\_\_\_
- 25) Tarkastanut / 7 197 4 \_\_\_\_\_ Markku Torvinen \_\_\_\_\_

1)  
Tarvittaessa käytetään liitteitä;  
kiinnitettävä nitrojalla tähän!

- 1) Esihistoriallisen kohteen tarkastus: kunta LAPUA 69
- 2) Nimi \_\_\_\_\_ 3) Kohteen laatu kivikautinen irtolöytö
- 4) Kylä, kylänosa Haapakoski
- 5) Tila, palsta, Rno Sippola
- 6) Omistaja, vuokraaja, osoite August Sippola  
Lapua Haapakoski
- 7) Peruskartta 2311 10 LAPUAN ASEMA , x= 6984 48 , y= 453 26 , z= 50
- 8) Sijainti kirkosta tms. \_\_\_\_\_
- 9) Sijainti sanallisesti (talot, tiet, vesistöt)<sup>1)</sup>  
Sippolan talosta n. 100m etelään
- 10) Maasto (lcatu, muoto, macperä, kasvillisuus, rakennukset, hiekkakuopat)<sup>1)</sup>  
hiekkamäki, kasvaa männikköä
- 11) Mj:n kuvaus <sup>1)</sup> \_\_\_\_\_
- 12) Arvioitu laajuus: \_\_\_\_\_
- 13) Luokitus ehdotus perusteluineen <sup>1)</sup> \_\_\_\_\_



- 14) Ehdotus suoja-alueeksi \_\_\_\_\_  
 \_\_\_\_\_
- 15) Karttaluonnokset, piirrokset \_\_\_\_\_
- 16) Valokuvat: \_\_\_\_\_  
 \_\_\_\_\_
- 17) Löydöt (suluissa aikaisemmat) ( 14950 ) \_\_\_\_\_  
 \_\_\_\_\_
- 18) Kosketus maanomistajaan \_\_\_\_\_ opas \_\_\_\_\_
- 19) Havaintomahdollisuudet heikot \_\_\_\_\_
- 20) Lähteet (aika, ilmoitus, kirjallisuus, top-arkisto ym.)<sup>1)</sup> \_\_\_\_\_  
 \_ top.arkisto, esinelähetys, maanomistaja = löytäjä \_\_\_\_\_  
 \_\_\_\_\_  
 \_\_\_\_\_  
 \_\_\_\_\_  
 \_\_\_\_\_  
 \_\_\_\_\_  
 \_\_\_\_\_
- 21) Tarkastukset, tutkimukset (ala)<sup>1)</sup> \_\_\_\_\_  
 \_\_\_\_\_
- 22) Lähilöydöt: Sippolanmäen as. paikka ( LAPUA 10 ) \_\_\_\_\_
- 23) Perimätieto \_\_\_\_\_  
 \_\_\_\_\_
- 24) Huomautuksia <sup>1)</sup> \_\_\_\_\_  
 \_\_\_\_\_
- 25) Tarkastanut /8 1973 Markku Torvinen \_\_\_\_\_

1)  
 Tarvittaessa käytetään liitteitä;  
 kiinnitettävä nitojalla tähän:

- 1) Esihistoriallisen kohteen tarkastus: kunta LAPUA 70
- 2) Nimi \_\_\_\_\_ 3) Kohteen laatu kivikautinen irtolöytö
- 4) Kylä, kylänosa Haapakoski, Sippola
- 5) Tila, palsta, Rno \_\_\_\_\_
- 6) Omistaja, vuokraaja, osoite Aukusti Ala-Sippola  
Karhukylä
- 7) Peruskartta 2311 10 LAPUAN ASEMA , x= 6981 76 , y= 454 22 , z= 50
- 8) Sijainti kirkosta tms. \_\_\_\_\_
- 9) Sijainti sanallisesti (talot, tiet, vesistöt)<sup>1)</sup> \_\_\_\_\_  
\_\_\_\_\_  
\_\_\_\_\_
- 10) Maasto (laatu, muoto, maaperä, kasvillisuus, rakennukset, hiakkakuopat)<sup>1)</sup>  
metsämaa viljelysalue, maaperä oli löytökohdassa savea
- 11) Mj:n kuvaus <sup>1)</sup> \_\_\_\_\_  
\_\_\_\_\_  
\_\_\_\_\_  
\_\_\_\_\_  
\_\_\_\_\_  
\_\_\_\_\_  
\_\_\_\_\_  
\_\_\_\_\_
- 12) Arvioitu laajuus: \_\_\_\_\_
- 13) Luokitusehdotus perusteluineen <sup>1)</sup> \_\_\_\_\_  
\_\_\_\_\_

- 14) Ehdotus suoja-alueeksi \_\_\_\_\_  
\_\_\_\_\_
- 15) Karttaluonnokset, piirrokset \_\_\_\_\_
- 16) Valokuvat: \_\_\_\_\_  
\_\_\_\_\_
- 17) Löydöt (suluissa aikaisemmat) e( 15020 ) \_\_\_\_\_  
\_\_\_\_\_
- 18) Kosketus maanomistajaan \_\_\_\_\_ opas \_\_\_\_\_
- 19) Havaintomahdollisuudet \_\_\_\_\_
- 20) Lähteet (aika, ilmoitus, kirjallisuus, top-arkisto ym.)<sup>1)</sup> \_\_\_\_\_  
\_ top.arkisto, esinelähetys, löytäjä \_\_\_\_\_  
\_\_\_\_\_  
\_\_\_\_\_  
\_\_\_\_\_  
\_\_\_\_\_  
\_\_\_\_\_  
\_\_\_\_\_  
\_\_\_\_\_
- 21) Tarkastukset, tutkimukset (ala)<sup>1)</sup> \_\_\_\_\_  
\_\_\_\_\_
- 22) Lähilöydöt: \_\_\_\_\_
- 23) Perimätieto \_\_\_\_\_  
\_\_\_\_\_  
\_\_\_\_\_
- 24) Huomautuksia <sup>1)</sup> \_\_\_\_\_  
\_\_\_\_\_
- 25) Tarkastanut / 8 197 3 Markku Forvinen \_\_\_\_\_

1)  
Tarvittaessa käytetään liitteitä;  
kiinnitettävä nitojalla tähän!

- 1) Esihistoriallisen kohteen tarkastus: kunta LAPUA 71
- 2) Nimi \_\_\_\_\_ 3) Kohteen laatu kiivikautinen irtolöytö
- 4) Kylä, kylänosa Lakaluoma
- 5) Tila, palsta, Rno Rintakari
- 6) Omistaja, vuokraaja, osoite Eino Rintakari  
Lakaluoma 62170
- 7) Peruskartta 2224 03 TIISTENJOKI , x= 6979 11 , y= 466 64 , z= 72,5-75
- 8) Sijainti kirkosta tms. \_\_\_\_\_
- 9) Sijainti sanallisesti (talot, tiet, vesistöt)<sup>1)</sup> \_\_\_\_\_  
Lakaluoman vehnämyllyn luota, siitä 70m kaakkoon, Kuortaneelle vievän  
tien pohjoispuolella
- 10) Maasto (laatu, muoto, maaperä, kasvillisuus, rakennukset, hiekkakuopat)<sup>1)</sup>  
peltomaata, maaperä oli löytökohdassa hiekansekaista savimultaa
- 11) Mj:n kuvaus <sup>1)</sup> \_\_\_\_\_
- 12) Arvioitu laajuus: \_\_\_\_\_
- 13) Luokitusehdotus perusteluineen <sup>1)</sup> \_\_\_\_\_

- 14) Ehdotus suoja-alueeksi \_\_\_\_\_  
\_\_\_\_\_
- 15) Karttaluonnokset, piirrookset \_\_\_\_\_
- 16) Valokuvat: \_\_\_\_\_  
\_\_\_\_\_
- 17) Löydöt (suluissa aikaisemmat) ( 16262 ) \_\_\_\_\_  
\_\_\_\_\_
- 18) Kosketus maanomistajaan \_\_\_\_\_ opas \_\_\_\_\_
- 19) Havaintomahdollisuudet \_\_\_\_\_ kohtalaiset \_\_\_\_\_
- 20) Lähteet (aika, ilmoitus, kirjallisuus, top-arkisto ym.)<sup>1)</sup> \_\_\_\_\_  
top.arkisto, esinelähetys, löytäjä \_\_\_\_\_  
\_\_\_\_\_  
\_\_\_\_\_  
\_\_\_\_\_  
\_\_\_\_\_  
\_\_\_\_\_  
\_\_\_\_\_  
\_\_\_\_\_  
\_\_\_\_\_
- 21) Tarkastukset, tutkimukset (ala)<sup>1)</sup> \_\_\_\_\_  
\_\_\_\_\_
- 22) Lähilöydöt: \_\_\_\_\_
- 23) Perimätieto \_\_\_\_\_  
\_\_\_\_\_  
\_\_\_\_\_
- 24) Huomautuksia <sup>1)</sup> \_\_\_\_\_  
\_\_\_\_\_
- 25) Tarkastanut / 7 197 4 \_\_\_\_\_ Markku Torvinen \_\_\_\_\_

1)  
Tarvittaessa käytetään liitteitä;  
kiinnitettävä nitojalla tähän!

- 1) Esihistoriallisen kohteen tarkastus: kunta LAPUA 72
- 2) Nimi \_\_\_\_\_ 3) Kohteen laatu kivikautinen irtolöytö
- 4) Kylä, kylänosa Tiistenjoki
- 5) Tila, palsta, Rno Pikansaari
- 6) Omistaja, vuokraaja, osoite Heikki Alatalo  
Tiistenjoki
- 7) Peruskartta 2224 03 TIISTENJOKI, x= 6979 84, y=461 09, z=52,5-55
- 8) Sijainti kirkosta tms. Tiistenjoen kirkosta 1580m s:aan 54-20/60-00
- 9) Sijainti sanallisesti (talot, tiet, vesistöt)<sup>1)</sup>
- 10) Maasto (laatu, muoto, maaperä, kasvillisuus, rakennukset, hiekkakuopat)<sup>1)</sup>  
Peltomaata, kytösavikkoa
- 11) Mj:n kuvaus <sup>1)</sup>
- 12) Arvioitu laajuus: \_\_\_\_\_
- 13) Luokitusehdotus perusteluineen <sup>1)</sup>

- 14) Ehdotus suoja-alueeksi \_\_\_\_\_  
\_\_\_\_\_
- 15) Karttaluonnokset, piirrokset \_\_\_\_\_
- 16) Valokuvat: \_\_\_\_\_  
\_\_\_\_\_
- 17) Löydöt (suluissa aikaisemmat) kalta 19455 \_\_\_\_\_  
\_\_\_\_\_
- 18) Kosketus maanomistajaan \_\_\_\_\_ opas \_\_\_\_\_
- 19) Havaintomahdollisuudet \_\_\_\_\_
- 20) Lähteet (aika, ilmoitus, kirjallisuus, top-arkisto ym.)<sup>1)</sup> \_\_\_\_\_  
esine, jonka lahjoitti mv. Juho I. Suvanto, os. Tiistenjoki  
\_\_\_\_\_  
\_\_\_\_\_  
\_\_\_\_\_  
\_\_\_\_\_  
\_\_\_\_\_  
\_\_\_\_\_  
\_\_\_\_\_  
\_\_\_\_\_  
\_\_\_\_\_  
\_\_\_\_\_
- 21) Tarkastukset, tutkimukset (ala)<sup>1)</sup> \_\_\_\_\_  
\_\_\_\_\_
- 22) Lähilöydöt: \_\_\_\_\_
- 23) Perimätieto \_\_\_\_\_  
\_\_\_\_\_  
\_\_\_\_\_
- 24) Huomautuksia <sup>1)</sup> \_\_\_\_\_  
\_\_\_\_\_
- 25) Tarkastanut 18/ 7 1974 \_\_\_\_\_ Markku Torvinen \_\_\_\_\_

1) Tarvittaessa käytetään liitteitä;  
kiinnitettävä nitojalla tähän!

- 1) Esihistoriallisen kohteen tarkastus: kunta LAPUA 73
- 2) Nimi \_\_\_\_\_ 3) Kohteen laatu kivikautisia irtolöytäjä  
" as.paikka ?
- 4) Kylä,kylänosa Tiistenjoki
- 5) Tila,palsta,Rno Jäätteenmäki, ( Jäätteenmäen torppa )
- 6) Omistaja,vuokraaja,osoite \_\_\_\_\_  
\_\_\_\_\_ trpan paikka ?
- 7) Peruskartta 23133 01 LAKALUOMA ,x=6983 08 ,y=46175 ,z=65
- 8) Sijainti kirkosta tms. \_\_\_\_\_
- 9) Sijainti sanallisesti (talot,tiet,vesistöt)<sup>1)</sup> \_\_\_\_\_  
\_\_\_\_\_  
\_\_\_\_\_
- 10) Maasto (lcatu,muoto,maaperä,kasvillisuus,rakennukset,hiekkakuopat)<sup>1)</sup>  
metsäreunah viljelysmaata, maaperä hiekkaa, rinnevietettä loivasti  
louhaaseen
- 11) Mj:n kuvaus <sup>1)</sup> \_\_\_\_\_  
\_\_\_\_\_  
\_\_\_\_\_  
\_\_\_\_\_  
\_\_\_\_\_  
\_\_\_\_\_  
\_\_\_\_\_  
\_\_\_\_\_
- 12) Arvioitu laajuus: \_\_\_\_\_
- 13) Luokitusehdotus perusteluineen <sup>1)</sup> \_\_\_\_\_  
\_\_\_\_\_



- 14) Ehdotus suoja-alueeksi \_ \_ \_ \_ \_
- 15) Karttaluonnokset, piirroksat \_ \_ \_ \_ \_
- 16) Valokuvat: \_ \_ \_ \_ \_
- 17) Löydöt (suluissa aikaisemmat) ( 10582, 11543:7, op. Latvamäen kokoel-  
missa yksi esine ) \_ \_ \_ \_ \_
- 18) Kosketus maanomistajaan \_ \_ \_ \_ \_ opas \_ \_ \_ \_ \_
- 19) Havaintomahdollisuudet \_ heikot \_ \_ \_ \_ \_
- 20) Lähteet (aika, ilmoitus, kirjallisuus, top-arkisto ym.)<sup>1)</sup> \_ \_ \_ \_ \_  
top.arkisto, esinelähetukset \_ \_ \_ \_ \_
- 21) Tarkastukset, tutkimukset (ala)<sup>1)</sup> \_ \_ \_ \_ \_
- 22) Lähilöydöt: \_ \_ \_ \_ \_
- 23) Perimätieto \_ \_ \_ \_ \_
- 24) Huomautuksia<sup>1)</sup> \_ \_ \_ \_ \_
- 25) Tarkastanut / 8 197 4 Markku Torvinen

1)  
Tarvittaessa käytetään liitteitä;  
kiinnitettävä nitojalla tähän!

- 1) Esihistoriallisen kohteen tarkastus: kunta LAPUA 74
- 2) Nimi \_\_\_\_\_ 3) Kohteen laatu kivikautinen irtolöytö
- 4) Kylä, kylänosa Kauhajärvi
- 5) Tila, palsta, Rno Myllypelto 5<sup>20</sup>
- 6) Omistaja, vuokraaja, osoite Erkki Luoma  
Kauhajärvi
- 7) Peruskartta 2313 05 KAUAJÄRVI , x= 6990\_32 , y= 473\_20 , z= 80-82, 5
- 8) Sijainti kirkosta tms. \_\_\_\_\_
- 9) Sijainti sanallisesti (talot, tiet, vesistöt)<sup>1)</sup> \_\_\_\_\_  
\_\_\_\_\_  
\_\_\_\_\_
- 10) Maasto (lattu, muoto, maaperä, kasvillisuus, rakennukset, hiekkakuopat)<sup>1)</sup>  
kytömaata, pohja samikkoa  
\_\_\_\_\_  
\_\_\_\_\_  
\_\_\_\_\_  
\_\_\_\_\_  
\_\_\_\_\_
- 11) Mj:n kuvaus <sup>1)</sup> \_\_\_\_\_  
\_\_\_\_\_  
\_\_\_\_\_  
\_\_\_\_\_  
\_\_\_\_\_  
\_\_\_\_\_  
\_\_\_\_\_
- 12) Arvioitu laajuus: \_\_\_\_\_
- 13) Luokitus ehdotus perusteluineen <sup>1)</sup> \_\_\_\_\_  
\_\_\_\_\_

- 14) Ehdotus suoja-alueeksi \_\_\_\_\_  
 \_\_\_\_\_
- 15) Karttaluonnokset, piirrookset \_\_\_\_\_
- 16) Valokuvat: \_\_\_\_\_  
 \_\_\_\_\_
- 17) Löydöt (suluissa aikaisemmat) ( Lapuan museo, pohjal. kirves ) \_\_\_\_\_  
 \_\_\_\_\_
- 18) Kosketus maanomistajaan \_\_\_\_\_ opas \_\_\_\_\_
- 19) Havaintomahdollisuudet \_\_\_\_\_
- 20) Lähteet (aika, ilmoitus, kirjallisuus, top-arkisto ym.)<sup>1)</sup> \_\_\_\_\_  
top.arkisto, maanomistaja \_\_\_\_\_  
 \_\_\_\_\_  
 \_\_\_\_\_  
 \_\_\_\_\_  
 \_\_\_\_\_  
 \_\_\_\_\_  
 \_\_\_\_\_
- 21) Tarkastukset, tutkimukset (ala)<sup>1)</sup> \_\_\_\_\_  
 \_\_\_\_\_
- 22) Lähilöydöt: \_\_\_\_\_
- 23) Perimätieto \_\_\_\_\_  
 \_\_\_\_\_
- 24) Huomautuksia <sup>1)</sup> \_\_\_\_\_  
 \_\_\_\_\_
- 25) Tarkastanut / 7 1974 \_\_\_\_\_ Markku Torvinen \_\_\_\_\_

1)  
 Tarvittaessa käytetään liitteitä;  
 kiinnitettävä nitejällä tähän!

- 1) Esihistoriallisen kohteen tarkastus: kunta LAPUA 75
- 2) Nimi \_\_\_\_\_ 3) Kohteen laatu kivikautinen irtolöytö
- 4) Kylä, kylänosa Kauhajärvi
- 5) Tila, palsta, Rno Perälä 1<sup>245</sup>
- 6) Omistaja, vuokraaja, osoite Paavo Perälä  
Kauhajärvi
- 7) Peruskartta 2313\_05 KAUAJARVI , x=6990\_06 , y=471\_48 , z=87,5-90
- 8) Sijainti kirkosta tms. \_\_\_\_\_
- 9) Sijainti sanallisesti (talot, tiet, vesistöt)<sup>1)</sup>  
\_\_\_\_\_  
\_\_\_\_\_  
\_\_\_\_\_
- 10) Maasto (laatu, muoto, macperä, kasvillisuus, rakennukset, hiekkakuopat)<sup>1)</sup>  
peltomästä metsän reunassa, pavihiekkas  
\_\_\_\_\_  
\_\_\_\_\_  
\_\_\_\_\_  
\_\_\_\_\_
- 11) Mj:n kuvaus <sup>1)</sup>  
\_\_\_\_\_  
\_\_\_\_\_  
\_\_\_\_\_  
\_\_\_\_\_  
\_\_\_\_\_  
\_\_\_\_\_  
\_\_\_\_\_
- 12) Arvioitu laajuus: \_\_\_\_\_
- 13) Luokitus ehdotus perusteluineen <sup>1)</sup>  
\_\_\_\_\_  
\_\_\_\_\_

- 14) Ehdotus suoja-alueeksi \_ \_ \_ \_ \_
- 15) Karttaluonnokset, piirrokset \_ \_ \_ \_ \_
- 16) Valokuvat: \_ \_ \_ \_ \_
- 17) Löydöt (suluissa aikaisemmat) ( Lapua-Seuran kokoelmat, poikkikir-  
veen katkelma ) \_ \_ \_ \_ \_
- 18) Kosketus maanomistajaan \_ \_ \_ \_ \_ opas \_ \_ \_ \_ \_
- 19) Havaintomahdollisuudet \_ kohtalaiset \_ \_ \_ \_ \_
- 20) Lähteet (aika, ilmoitus, kirjallisuus, top-arkisto ym.)<sup>1)</sup> \_ \_ \_ \_ \_  
\_ top.arkisto, maanomistaja \_ \_ \_ \_ \_
- 21) Tarkastukset, tutkimukset (ala)<sup>1)</sup> \_ \_ \_ \_ \_
- 22) Lähilöydöt: \_ \_ \_ \_ \_
- 23) Perimätieto \_ \_ \_ \_ \_
- 24) Huomautuksia <sup>1)</sup> \_ \_ \_ \_ \_
- 25) Tarkastanut / 7 1974 Markku Torvinen

1) Tarvittaessa käytetään liitteitä;  
kiinnitettävä nitojalla tähän!

- 1) Esihistoriallisen kohteen tarkastus: kunta LAPUA 76
- 2) Nimi \_\_\_\_\_ 3) Kohteen laatu kivikautinen irtolöytö
- 4) Kylä, kylänosa Iihhtari, Honkimäki
- 5) Tila, palsta, Rno \_\_\_\_\_
- 6) Omistaja, vuokraaja, osoite Arvi Ijäs  
Lapua Honkimäki
- 7) Peruskartta 2311 10 LAPUAN ASEMA , x= 6985 52 , y= 452 17 , z= 50
- 8) Sijainti kirkosta tms. \_\_\_\_\_
- 9) Sijainti sanallisesti (talot, tiet, vesistöt)<sup>1)</sup> \_\_\_\_\_  
\_\_\_\_\_  
\_\_\_\_\_
- 10) Maasto (laatu, muoto, macperä, kasvillisuus, rakennukset, hiekkakuopat)<sup>1)</sup>  
pihamaata, puutarhaa, hiekkamultaa  
\_\_\_\_\_  
\_\_\_\_\_  
\_\_\_\_\_  
\_\_\_\_\_  
\_\_\_\_\_  
\_\_\_\_\_
- 11) Mj:n kuvaus <sup>1)</sup> ei as.paikkamerkkejä  
\_\_\_\_\_  
\_\_\_\_\_  
\_\_\_\_\_  
\_\_\_\_\_  
\_\_\_\_\_  
\_\_\_\_\_  
\_\_\_\_\_  
\_\_\_\_\_  
\_\_\_\_\_
- 12) Arvioitu laajuus: \_\_\_\_\_
- 13) Luokitusehdotus perusteluineen <sup>1)</sup> \_\_\_\_\_  
\_\_\_\_\_  
\_\_\_\_\_

- 14) Ehdotus suoja-alueeksi \_ \_ \_ \_ \_
- 15) Karttaluonnokset, piirrookset \_ \_ \_ \_ \_
- 16) Valokuvat: \_ \_ \_ \_ \_
- 17) Löydöt (suluissa aikaisemmat) ( Lapuan museo Vasarakirves ) \_ \_ \_ \_ \_
- 18) Kosketus maanomistajaan \_ \_ \_ \_ \_ opas \_ \_ \_ \_ \_
- 19) Havaintomahdollisuudet \_ \_ \_hyvät\_ \_ \_ \_ \_
- 20) Lähteet (aika, ilmoitus, kirjallisuus, top-arkisto ym.)<sup>1)</sup> \_ \_ \_ \_ \_  
 top.arkisto, maanomistaja = löytäjä
- 21) Tarkastukset, tutkimukset (ala)<sup>1)</sup> \_ \_ \_ \_ \_
- 22) Lähilöydöt: \_ \_ \_ \_ \_
- 23) Perimätieto \_ \_ \_ \_ \_
- 24) Huomautuksia <sup>1)</sup> \_ \_ \_ \_ \_
- 25) Tarkastanut / 7 197 4 Markku Torvinen

1) Tarvittaessa käytetään liitteitä; kiinnitettävä nitojalla tähän!

1) Esihistoriallisen kohteen tarkastus: kunta \_\_\_\_\_

2) Nimi \_\_\_\_\_ 3) Kohteen laatu kivikautinen irtolöytö

4) Kylä, kylänosa Ista, Simpsiö

5) Tila, palsta, Rno Ista

6) Omistaja, vuokraaja, osoite Juho Ista

7) Peruskartta 2311 07 LAPUA , x= 6986 10 , y= 44223 , z= 45

8) Sijainti kirkosta tms. \_\_\_\_\_

9) Sijainti sanallisesti (talot, tiet, vesistöt)<sup>1)</sup> \_\_\_\_\_

10) Maasto (laatu, muoto, maaperä, kasvillisuus, rakennukset, hiekkakuopat)<sup>1)</sup>  
pieni hiekkakumpu, joka ajettiin hiekanajossa pois

11) Mj:n kuvaus <sup>1)</sup> \_\_\_\_\_

12) Arvioitu laajuus: \_\_\_\_\_

13) Luokitusehdotus perusteluineen <sup>1)</sup> \_\_\_\_\_



- 14) Ehdotus suoja-alueeksi \_ \_ \_ \_ \_
- 15) Karttaluonnokset, piirrookset \_ \_ \_ \_ \_
- 16) Valokuvat: \_ \_ \_ \_ \_
- 17) Löydöt (suluissa aikaisemmat) ( Lapuan museossa vasarakirveen kanta-  
katkelma \_ \_ \_ \_ \_
- 18) Kosketus maanomistajaan \_ \_ \_ \_ \_ opas \_ \_ \_ \_ \_
- 19) Havaintomahdollisuudet \_ \_ \_ \_ \_
- 20) Lähteet (aika, ilmoitus, kirjallisuus, top-arkisto ym.)<sup>1)</sup> \_ \_ \_ \_ \_  
top.arkisto, maanomistaja \_ \_ \_ \_ \_
- 21) Tarkastukset, tutkimukset (ala)<sup>1)</sup> \_ \_ \_ \_ \_
- 22) Lähilöydöt: \_ \_ \_ \_ \_
- 23) Perimätieto \_ \_ \_ \_ \_
- 24) Huomautuksia <sup>1)</sup> \_ \_ \_ \_ \_
- 25) Tarkastanut / 8 1973 Markku Torvinen

1) Tarvittaessa käytetään liitteitä;  
kiinnitettävä nitejalla tähän!

- 1) Esihistoriallisen kohteen tarkastus: kunta LAPUA 79
- 2) Nimi \_\_\_\_\_ 3) Kohteen laatu kivikautinen irtolöytö
- 4) Kylä,kylänosa Ruha , Järviluomanmäki
- 5) Tila,palsta,Rno yht. hiekanottoaika
- 6) Omistaja,vuokraaja,osoite \_\_\_\_\_
- 7) Peruskartta 2222 09 NURMO ,x= 6976 50 ,y= 446 01 ,z= 50
- 8) Sijainti kirkosta tms. \_\_\_\_\_
- 9) Sijainti sanallisesti (talot,tiet,vesistöt)<sup>1)</sup> \_\_\_\_\_
- 10) Maasto (laatu,muoto,maaperä,kasvillisuus,rakennukset,hiekkakuopat)<sup>1)</sup> \_\_\_\_\_
- 11) Mj:n kuvaus <sup>1)</sup> \_\_\_\_\_
- 12) Arvioitu laajuus: \_\_\_\_\_
- 13) Luokitusehdotus perusteluineen <sup>1)</sup> \_\_\_\_\_

- 14) Ehdotus suoja-alueeksi \_ \_ \_ \_ \_
- 15) Karttaluonnokset, piirrookset \_ \_ \_ \_ \_
- 16) Valokuvat: \_ \_ \_ \_ \_
- 17) Löydöt (suluissa aikaisemmat) ( Lapua-Seuran kokoelmat, Lapua,  
4- siv. tasataltta ) \_ \_ \_ \_ \_
- 18) Kosketus maanomistajaan \_ \_ \_ \_ \_ opas \_ \_ \_ \_ \_
- 19) Havaintomahdollisuudet \_ \_ \_ \_ \_
- 20) Lähteet (aika, ilmoitus, kirjallisuus, top-arkisto ym.)<sup>1)</sup> \_ \_ \_ \_ \_  
top. arkisto
- 21) Tarkastukset, tutkimukset (ala)<sup>1)</sup> \_ \_ \_ \_ \_
- 22) Lähilöydöt: \_ \_ \_ \_ \_
- 23) Perimätieto \_ \_ \_ \_ \_
- 24) Huomautuksia <sup>1)</sup> \_ \_ \_ \_ \_
- 25) Tarkastanut / 7 1974 Markku Torvinen

1)

Tarvittaessa käytetään liitteitä;  
kiinnitettävä nitojalla tähän!

- 1) Esihistoriallisen kohteen tarkastus: kunta LAPUA 80
- 2) Nimi \_\_\_\_\_ 3) Kohteen laatu kivikautinen irtolöytö
- 4) Kylä, kylänosa Koskikylä
- 5) Tila, palsta, Rno \_\_\_\_\_
- 6) Omistaja, vuokraaja, osoite \_\_\_\_\_
- 7) Peruskartta 2311 10 LAPUAN ASEMA, x=6984 03, y=451 80, z=35-37,5
- 8) Sijainti kirkosta tms. \_\_\_\_\_
- 9) Sijainti sanallisesti (talot, tiet, vesistöt)<sup>1)</sup> \_\_\_\_\_
- 10) Maasto (laatu, muoto, maaperä, kasvillisuus, rakennukset, hiekkakuopat)<sup>1)</sup>  
pihamaata, multamaata
- 11) Mj:n kuvaus <sup>1)</sup> \_\_\_\_\_
- 12) Arvioitu laajuus: \_\_\_\_\_
- 13) Luokitusehdotus perusteluineen <sup>1)</sup> \_\_\_\_\_

- 14) Ehdotus suoja-alueeksi \_\_\_\_\_  
 \_\_\_\_\_
- 15) Karttaluonnokset, piirrokset \_\_\_\_\_
- 16) Valokuvat: \_\_\_\_\_  
 \_\_\_\_\_
- 17) Löydöt (suluissa aikaisemmat) ( Lapuan keskikoulu, Lapua, Reikäkivi )  
 \_\_\_\_\_
- 18) Kosketus maanomistajaan \_\_\_\_\_ opas \_\_\_\_\_
- 19) Havaintomahdollisuudet \_\_\_\_\_
- 20) Lähteet (aika, ilmoitus, kirjallisuus, top-arkisto ym.)<sup>1)</sup> \_\_\_\_\_  
 \_\_\_\_\_  
 \_\_\_\_\_  
 \_\_\_\_\_  
 \_\_\_\_\_  
 \_\_\_\_\_  
 \_\_\_\_\_  
 \_\_\_\_\_  
 \_\_\_\_\_  
 \_\_\_\_\_  
 \_\_\_\_\_  
 \_\_\_\_\_
- 21) Tarkastukset, tutkimukset (ala)<sup>1)</sup> \_\_\_\_\_  
 \_\_\_\_\_
- 22) Lähilöydöt: \_\_\_\_\_
- 23) Perimätieto \_\_\_\_\_  
 \_\_\_\_\_
- 24) Huomautuksia <sup>1)</sup> \_\_\_\_\_  
 \_\_\_\_\_
- 25) Tarkastanut / 7 1974 Markku Torvinen  
 \_\_\_\_\_

1) Tarvittaessa käytetään liitteitä;  
 kiinnitettävä nitojalla tähän!

- 1) Esihistoriallisen kohteen tarkastus: kunta LAPUA 81
- 2) Nimi \_\_\_\_\_ 3) Kohteen laatu kivikautinen irtolöytö
- 4) Kylä, kylänosa Kauhajärvi
- 5) Tila, palsta, Rno Kiilunen 2<sup>46</sup>
- 6) Omistaja, vuokraaja, osoite Paavo Kiilunen  
62295 Kauhajärvi
- 7) Peruskartta 2313\_05 KAUAJARVI , x= 6991\_18 , y= 470\_97 , z= 82,5
- 8) Sijainti kirkosta tms. \_\_\_\_\_
- 9) Sijainti sanallisesti (talot, tiet, vesistöt)<sup>1)</sup> \_\_\_\_\_  
\_\_\_\_\_  
\_\_\_\_\_
- 10) Maasto (laatu, muoto, maaperä, kasvillisuus, rakennukset, hiekkakuopat)<sup>1)</sup>  
viljelysmaata, maaperä kivikkoista  
\_\_\_\_\_  
\_\_\_\_\_  
\_\_\_\_\_  
\_\_\_\_\_  
\_\_\_\_\_  
\_\_\_\_\_  
\_\_\_\_\_
- 11) Mj:n kuvaus <sup>1)</sup> \_\_\_\_\_  
\_\_\_\_\_  
\_\_\_\_\_  
\_\_\_\_\_  
\_\_\_\_\_  
\_\_\_\_\_  
\_\_\_\_\_  
\_\_\_\_\_
- 12) Arvioitu laajuus: \_\_\_\_\_
- 13) Luokitus ehdotus perusteluineen <sup>1)</sup> \_\_\_\_\_  
\_\_\_\_\_

- 14) Ehdotus suoja-alueeksi \_\_\_\_\_  
\_\_\_\_\_
- 15) Karttaluonnokset, piirrookset \_\_\_\_\_
- 16) Valokuvat: \_\_\_\_\_  
\_\_\_\_\_
- 17) Löydöt (suluisissa aikaisemmat) ( Lapuan keskikoulu, Lapua, pohjalainen  
tasataltta ) \_\_\_\_\_
- 18) Kosketus maanomistajaan \_\_\_\_\_ opas \_\_\_\_\_
- 19) Havaintomahdollisuudet \_\_\_\_\_
- 20) Lähteet (aika, ilmoitus, kirjallisuus, top-arkisto ym.)<sup>1)</sup> \_\_\_\_\_  
top.arkisto, maanomistaja \_\_\_\_\_  
\_\_\_\_\_  
\_\_\_\_\_  
\_\_\_\_\_  
\_\_\_\_\_  
\_\_\_\_\_  
\_\_\_\_\_  
\_\_\_\_\_
- 21) Tarkastukset, tutkimukset (ala)<sup>1)</sup> \_\_\_\_\_  
\_\_\_\_\_
- 22) Lähilöydöt: \_\_\_\_\_
- 23) Perimätieto \_\_\_\_\_  
\_\_\_\_\_  
\_\_\_\_\_
- 24) Huomautuksia <sup>1)</sup> \_\_\_\_\_  
\_\_\_\_\_
- 25) Tarkastanut / 7 1974 Markku Turvinen \_\_\_\_\_

1)  
Tarvittaessa käytetään liitteitä;  
kiinnitettävä nitojalla tähän!

- 1) Esihistoriallisen kohteen tarkastus: kunta    LAPUA    82
- 2) Nimi \_\_\_\_\_ 3) Kohteen laatu kivikautinen irtolöytö
- 4) Kylä, kylänosa Haapakoski, Tarpnari
- 5) Tila, palsta, Rno Kalliokoski 10<sup>148</sup>
- 6) Omistaja, vuokraaja, osoite Lauri A. Kalliokoski  
Lakaluoma
- 7) Peruskartta 2224 03 TIISTENJOKI , x=697 75 , y=468 95 , z=77,5-80
- 8) Sijainti kirkosta tms. \_\_\_\_\_
- 9) Sijainti sanallisesti (talot, tiet, vesistöt)<sup>1)</sup>  
Lakajoen kaakkoisrannalla
- 10) Maasto (laatu, muoto, maaperä, kasvillisuus, rakennukset, hiekkakuopat)<sup>1)</sup>  
rantaniitty, ns. tamppimyllyn pellosta
- 11) Mj:n kuvaus <sup>1)</sup> \_\_\_\_\_
- 12) Arvioitu laajuus: \_\_\_\_\_
- 13) Luokitusehdotus perusteluineen <sup>1)</sup> \_\_\_\_\_



- 14) Ehdotus suoja-alueeksi \_\_\_\_\_  
 \_\_\_\_\_
- 15) Karttaluonnokset, piirrokset \_\_\_\_\_
- 16) Valokuvat: \_\_\_\_\_  
 \_\_\_\_\_
- 17) Löydöt (suluissa aikaisemmat) Pohjanmaan hist. museo 3619 ? ( 36189 )  
 \_\_\_\_\_
- 18) Kosketus maanomistajaan \_\_\_\_\_ opas \_\_\_\_\_
- 19) Havaintomahdollisuudet \_\_\_\_\_ heikot \_\_\_\_\_
- 20) Lähteet (aika, ilmoitus, kirjallisuus, top-arkisto ym.)<sup>1)</sup> \_\_\_\_\_  
top.arkisto, maanomistaja  
 \_\_\_\_\_  
 \_\_\_\_\_  
 \_\_\_\_\_  
 \_\_\_\_\_  
 \_\_\_\_\_  
 \_\_\_\_\_  
 \_\_\_\_\_
- 21) Tarkastukset, tutkimukset (ala)<sup>1)</sup> \_\_\_\_\_  
 \_\_\_\_\_
- 22) Lähilöydöt: \_\_\_\_\_
- 23) Perimätieto \_\_\_\_\_  
 \_\_\_\_\_
- 24) Huomautuksia <sup>1)</sup> \_\_\_\_\_  
 \_\_\_\_\_
- 25) Tarkastanut / 7 1974 \_\_\_\_\_  
Markku Torvinen \_\_\_\_\_

1)  
 Tarvittaessa käytetään liitteitä;  
 kiinnitettävä nitojalla tähän:

- 1) Esihistoriallisen kohteen tarkastus: kunta    LAPUA 83
- 2) Nimi \_\_\_\_\_ 3) Kohteen laatu pronssikautinen irtolöytö
- 4) Kylä, kylänosa    Toijanniemi
- 5) Tila, palsta, Rno    Toijanniemi
- 6) Omistaja, vuokraaja, osoite    Eero Toijanniemi  
Lapua Toijanniemi
- 7) Peruskartta    2311 07 LAPUA    x= 6988 06    y= 443 04    z= 30
- 8) Sijainti kirkosta tms. \_\_\_\_\_
- 9) Sijainti sanallisesti (talot, tiet, vesistöt)<sup>1)</sup> \_\_\_\_\_  
\_\_\_\_\_  
\_\_\_\_\_
- 10) Maasto (laatu, muoto, maaperä, kasvillisuus, rakennukset, hiekkakuopat)<sup>1)</sup>  
nevapelto, kallioinen metsänreuna eteläpuolella  
\_\_\_\_\_  
\_\_\_\_\_  
\_\_\_\_\_  
\_\_\_\_\_  
\_\_\_\_\_  
\_\_\_\_\_  
\_\_\_\_\_
- 11) Mj:n kuvaus <sup>1)</sup> \_\_\_\_\_  
\_\_\_\_\_  
\_\_\_\_\_  
\_\_\_\_\_  
\_\_\_\_\_  
\_\_\_\_\_  
\_\_\_\_\_  
\_\_\_\_\_
- 12) Arvioitu laajuus: \_\_\_\_\_
- 13) Luokitusehdotus perusteluineen <sup>1)</sup> \_\_\_\_\_  
\_\_\_\_\_

- 14) Ehdotus suoja-alueeksi \_\_\_\_\_  
 \_\_\_\_\_
- 15) Karttaluonnokset, piirrokset \_\_\_\_\_
- 16) Valokuvat: \_\_\_\_\_  
 \_\_\_\_\_
- 17) Löydöt (suluissa aikaisemmat) ( 12058 ) \_\_\_\_\_  
 \_\_\_\_\_
- 18) Kosketus maanomistajaan \_\_\_\_\_ opas \_\_\_\_\_
- 19) Havaintomahdollisuudet \_\_\_\_\_
- 20) Lähteet (aika, ilmoitus, kirjallisuus, top-arkisto ym.)<sup>1)</sup> \_\_\_\_\_  
 top.arkisto, maanomistaja = löytäjä, Luho, Lapuan historia, s. XLVI ja  
 XLVIII.  
 \_\_\_\_\_  
 \_\_\_\_\_  
 \_\_\_\_\_  
 \_\_\_\_\_  
 \_\_\_\_\_  
 \_\_\_\_\_  
 \_\_\_\_\_  
 \_\_\_\_\_
- 21) Tarkastukset, tutkimukset (ala)<sup>1)</sup> \_\_\_\_\_  
 \_\_\_\_\_
- 22) Lähilöydöt: \_\_\_\_\_
- 23) Perimätieto \_\_\_\_\_  
 \_\_\_\_\_  
 \_\_\_\_\_
- 24) Huomautuksia <sup>1)</sup> Löytö on kasvipalontologisesti ajoitettu pronssikauden  
 lopulle \_\_\_\_\_  
 \_\_\_\_\_
- 25) Tarkastanut / 8 1973 Markku Torvinen \_\_\_\_\_  
 \_\_\_\_\_

1)  
 Tarvittaessa käytetään liitteitä;  
 kiinnitettävä nitojalla tähön!

- 1) Esihistoriallisen kohteen tarkastus: kunta LAPUA 84
- 2) Nimi \_\_\_\_\_ 3) Kohteen laatu rautskautinen hauta (?)  
löytö
- 4) Kylä, kylänosa Ruha
- 5) Tila, palsta, Rno Ylim Muilu
- 6) Omistaja, vuokraaja, osoite \_\_\_\_\_
- 7) Peruskartta 2222 09 NURMO , x= 5977 40 , y= 447 98 , z= 30
- 8) Sijainti kirkosta tms. \_\_\_\_\_
- 9) Sijainti sanallisesti (talot, tiet, vesistöt)<sup>1)</sup> \_\_\_\_\_
- 10) Maasto (laatu, muoto, maaperä, kasvillisuus, rakennukset, hiekkakuopat)<sup>1)</sup>  
jokirantaniitty
- 11) Mj:n kuvaus <sup>1)</sup> Kysymyksessä saattaa olla tuhoutunut hauta, paikalla  
kerrotaan olleen paljon kiviä ja tuntemattomaksikin ruostuneita ja värin-  
tyneitä rautaesineitä. V. 1968 kerrottiin paikalta löydetyn ruodolli-  
nen keihäänkärki, joka sanottiin annetun jonkin turkulaisen (?) lehti-  
miehen mukaan museoon toimitettavaksi.
- 12) Arvioitu laajuus: \_\_\_\_\_
- 13) Luokitusehdotus perusteluineen <sup>1)</sup> \_\_\_\_\_

- 14) Ehdotus suoja-alueeksi \_ \_ \_ \_ \_  
\_ \_ \_ \_ \_
- 15) Karttaluonnokset, piirroksat \_ \_ \_ \_ \_
- 16) Valokuvat: \_ \_ \_ \_ \_  
\_ \_ \_ \_ \_
- 17) Löydöt (suluissa aikaisemmat) \_ ( 2297:918 ) ruotokehäänkärki \_ \_ \_ \_ \_  
\_ \_ \_ \_ \_
- 18) Kosketus maanomistajaan \_ \_ \_ \_ \_ opas \_ \_ \_ \_ \_
- 19) Havaintomahdollisuudet \_ heikot \_ \_ \_ \_ \_
- 20) Lähteet (aika, ilmoitus, kirjallisuus, top-arkisto ym.)<sup>1)</sup> \_ \_ \_ \_ \_  
\_ top.arkisto, maanomistaja \_ \_ \_ \_ \_  
\_ \_ \_ \_ \_  
\_ \_ \_ \_ \_  
\_ \_ \_ \_ \_  
\_ \_ \_ \_ \_  
\_ \_ \_ \_ \_  
\_ \_ \_ \_ \_  
\_ \_ \_ \_ \_  
\_ \_ \_ \_ \_  
\_ \_ \_ \_ \_
- 21) Tarkastukset, tutkimukset (ala)<sup>1)</sup> \_ \_ \_ \_ \_  
\_ \_ \_ \_ \_
- 22) Lähilöydöt: \_ Yli-Muilun pöjanpaikka ( LAPUA 85 ) \_ \_ \_ \_ \_
- 23) Perimätieto \_ \_ \_ \_ \_  
\_ \_ \_ \_ \_
- 24) Huomautuksia <sup>1)</sup> \_ \_ \_ \_ \_  
\_ \_ \_ \_ \_
- 25) Tarkastanut / 8 1973 Markku Torvinen  
\_ \_ \_ \_ \_

1)  
Tarvittaessa käytetään liitteitä;  
kiinnitettävä nitojalla tähän!

- 1) Esihistoriallisen kohteen tarkastus: kunta LAPUA 85
- 2) Nimi \_\_\_\_\_ 3) Kohteen laatu rautakautinen hauta(?)-  
löytö
- 4) Kylä, kylänosa Ruha
- 5) Tila, palsta, Rno Yli-Muilu
- 6) Omistaja, vuokraaja, osoite \_\_\_\_\_
- 7) Peruskartta 2222 09 NURMO pajan paikka  
,x=6978 02 ,y= 44885 ,z= 35
- 8) Sijainti kirkosta tms. \_\_\_\_\_
- 9) Sijainti sanallisesti (talot, tiet, vesistöt)<sup>1)</sup> \_\_\_\_\_
- 10) Maasto (laatu, muoto, maaperä, kasvillisuus, rakennukset, hiekkakuopat)<sup>1)</sup>  
viljelysmaata maantien ja radan välissä
- 11) Mj:n kuvaus <sup>1)</sup> Esineet kerrotaan aikoinaan löydetyn Yli-Muilun van-  
han pajan paikalta. Kysessä saatta olla hautaus, tai esineet on tuotu  
löytöpaikasta ( LAPUA 84 ), Mitään maanpäällistä hautaukseen viittaa-  
vaa ei vanhassa pajapaikassa näkynyt.
- 12) Arvioitu laajuus: \_\_\_\_\_
- 13) Luokitusehdotus perusteluineen <sup>1)</sup> \_\_\_\_\_

- 14) Ehdotus suoja-alueeksi \_\_\_\_\_  
\_\_\_\_\_
- 15) Karttaluonnokset, piirroksat \_\_\_\_\_
- 16) Valokuvat: \_\_\_\_\_  
\_\_\_\_\_
- 17) Löydöt (suluissa aikaisemmat) ( 2340:17 ) \_\_\_\_\_  
\_\_\_\_\_
- 18) Kosketus maanomistajaan \_\_\_\_\_ opas \_\_\_\_\_
- 19) Havaintomahdollisuudet \_\_\_\_\_ heikot \_\_\_\_\_
- 20) Lähteet (aika, ilmoitus, kirjallisuus, top-arkisto ym.)<sup>1)</sup> \_\_\_\_\_  
\_ top.arkisto, maanomistaja \_\_\_\_\_  
\_\_\_\_\_  
\_\_\_\_\_  
\_\_\_\_\_  
\_\_\_\_\_  
\_\_\_\_\_  
\_\_\_\_\_  
\_\_\_\_\_  
\_\_\_\_\_
- 21) Tarkastukset, tutkimukset (ala)<sup>1)</sup> \_\_\_\_\_  
\_\_\_\_\_
- 22) Lähilöydöt: ( LAPUA 84 ) \_\_\_\_\_
- 23) Perimätieto \_\_\_\_\_  
\_\_\_\_\_  
\_\_\_\_\_
- 24) Huomautuksia <sup>1)</sup> \_\_\_\_\_  
\_\_\_\_\_
- 25) Tarkastanut / 8 1973 \_\_\_\_\_ Markku Torvinen \_\_\_\_\_

1) Tarvittaessa käytetään liitteitä;  
kiinnitettävä nitojalla tähän!

- 1) Esihistoriallisen kohteen tarkastus: kunta \_\_\_\_\_
- 2) Nimi \_\_\_\_\_ 3) Kohteen laatu rautakautinen irtolöytö
- 4) Kylä, kylänosa Ruha
- 5) Tila, palsta, Rno Matalamäki
- 6) Omistaja, vuokraaja, osoite \_\_\_\_\_
- 7) Peruskartta 2222 09 NURMO \_\_\_\_\_ <sup>tl</sup>, x= 6976 73, y= 446 32, z= 45
- 8) Sijainti kirkosta tms. \_\_\_\_\_
- 9) Sijainti sanallisesti (talot, tiet, vesistöt)<sup>1)</sup> \_\_\_\_\_
- 10) Maasto (laatu, muoto, maaperä, kasvillisuus, rakennukset, hiekkakuopat)<sup>1)</sup> \_\_\_\_\_
- 11) Mj:n kuvaus <sup>1)</sup> \_\_\_\_\_
- 12) Arvioitu laajuus: \_\_\_\_\_
- 13) Luokitusehdotus perusteluineen <sup>1)</sup> \_\_\_\_\_



- 14) Ehdotus suoja-alueeksi \_ \_ \_ \_ \_
- 15) Karttaluonnokset, piirrokset \_ \_ \_ \_ \_
- 16) Valokuvat: \_ \_ \_ \_ \_
- 17) Löydöt (suluissa aikaisemmat) \_ \_ ( 3517:15 ) \_ \_ \_ \_ \_
- 18) Kosketus maanomistajaan \_ \_ \_ \_ \_ opas \_ \_ \_ \_ \_
- 19) Havaintomahdollisuudet \_ \_ \_ \_ \_
- 20) Lähteet (aika, ilmoitus, kirjallisuus, top-arkisto ym.)<sup>1)</sup> \_ \_ \_ \_ \_  
 top.arkisto, maanomistaja \_ \_ \_ \_ \_
- 21) Tarkastukset, tutkimukset (ala)<sup>1)</sup> \_ \_ \_ \_ \_
- 22) Lähilöydöt: \_ \_ \_ \_ \_
- 23) Perimätieto \_ \_ \_ \_ \_
- 24) Huomautuksia <sup>1)</sup> \_ \_ \_ \_ \_
- 25) Tarkastanut / 8 1973 Markku Torvinen

1) Tarvittaessa käytetään liitteitä;  
 kiinnitettävä nitojalla tähän!

- 1) Esihistoriallisen kohteen tarkastus: kunta LAPUA 87
- 2) Nimi \_\_\_\_\_ 3) Kohteen laatu rautakautinen haudaus, tuh
- 4) Kylä, kylänosa Alanurmo, Raamatunsaari
- 5) Tila, palsta, Rno Niemi
- 6) Omistaja, vuokraaja, osoite Arvi Niemi  
62110 Ylihella
- 7) Peruskartta 2311 08 HELLANMAA ,x=6991 42 ,y=442 57 ,z=30
- 8) Sijainti kirkosta tms. \_\_\_\_\_
- 9) Sijainti sanallisesti (talot, tiet, vesistöt)<sup>1)</sup> \_\_\_\_\_  
ulkorakennuksen päässä, pihamaata, kylätien laidassa
- 10) Maasto (laatu, muoto, maaperä, kasvillisuus, rakennukset, hiekkakuopat)<sup>1)</sup>  
tasaista pihamaata, nurmella
- 11) Mj:n kuvaus <sup>1)</sup> Esine kerrotaan löydetyn kiviroukkion sisästä. Ny-  
kyisin paikka on tasoitettu pihamaaksi
- 12) Arvioitu laajuus: \_\_\_\_\_
- 13) Luokitusehdotus perusteluineen <sup>1)</sup> \_\_\_\_\_

- 14) Ehdotus suoja-alueeksi \_\_\_\_\_  
\_\_\_\_\_
- 15) Karttaluonnokset, piirroksat \_\_\_\_\_
- 16) Valokuvat: \_\_\_\_\_  
\_\_\_\_\_
- 17) Löydöt (suluissa aikaisemmat) ( 3996:23 ) \_\_\_\_\_  
\_\_\_\_\_
- 18) Kosketus maanomistajaan \_\_\_\_\_ opas \_\_\_\_\_
- 19) Havaintomahdollisuudet \_\_\_\_\_
- 20) Lähteet (aika, ilmoitus, kirjallisuus, top-arkisto ym.)<sup>1)</sup> \_\_\_\_\_  
top\_arkisto, maanomistaja \_\_\_\_\_  
\_\_\_\_\_  
\_\_\_\_\_  
\_\_\_\_\_  
\_\_\_\_\_  
\_\_\_\_\_  
\_\_\_\_\_  
\_\_\_\_\_  
\_\_\_\_\_
- 21) Tarkastukset, tutkimukset (ala)<sup>1)</sup> \_\_\_\_\_  
\_\_\_\_\_
- 22) Lähilöydöt: \_\_\_\_\_
- 23) Perimätieto Aivan lp:n vieressä tien varressa on ns. pakokivi, jolle  
"pakolaisilta unohtui Raamattu vihan aikana". paikalla on muistomerkki.  
\_\_\_\_\_
- 24) Huomautuksia <sup>1)</sup> \_\_\_\_\_  
\_\_\_\_\_
- 25) Tarkastanut / 8 1973 Markku Torvinen \_\_\_\_\_

1)  
Tarvittaessa käytetään liitteitä;  
kiinnitettävä nitojalla tähän!

- 1) Esihistoriallisen kohteen tarkastus: kunta \_\_\_\_\_
- 2) Nimi \_\_\_\_\_ 3) Kohteen laatu rautakautinen irtolöytö
- 4) Kylä, kylänosa Kauhajärvi
- 5) Tila, palsta, Rno Koukkari
- 6) Omistaja, vuokraaja, osoite Matti Koukkari  
Kauhajärvi
- 7) Peruskartta 2313 05 KAUAJARVI , x=6991 03 , y=471 52 , z=82,5
- 8) Sijainti kirkosta tms. \_\_\_\_\_
- 9) Sijainti sanallisesti (talot, tiet, vesistöt)<sup>1)</sup>  
Kauhajärven länsiranta
- 10) Maasto (laatu, muoto, macperä, kasvillisuus, rakennukset, hiekkakuopat)<sup>1)</sup>  
pihamaata, korkeahko itään viettävä rinne
- 11) Mj:n kuvaus <sup>1)</sup> \_\_\_\_\_
- 12) Arvioitu laajuus: \_\_\_\_\_
- 13) Luokitusehdotus perusteluineen <sup>1)</sup> \_\_\_\_\_

- 14) Ehdotus suoja-alueeksi \_ \_ \_ \_ \_  
\_ \_ \_ \_ \_
- 15) Karttaluonnokset, piirrokset \_ \_ \_ \_ \_
- 16) Valokuvat: \_ \_ \_ \_ \_  
\_ \_ \_ \_ \_
- 17) Löydöt (suluissa aikaisemmat) ( 15792 ) \_ \_ \_ \_ \_  
\_ \_ \_ \_ \_
- 18) Kosketus maanomistajaan \_ \_ \_ \_ \_ opas \_ \_ \_ \_ \_
- 19) Havaintomahdollisuudet \_ \_ \_ \_ \_
- 20) Lähteet (aika, ilmoitus, kirjallisuus, top-arkisto ym.)<sup>1)</sup> \_ \_ \_ \_ \_  
top, arkisto, esinelähetys \_ \_ \_ \_ \_  
\_ \_ \_ \_ \_  
\_ \_ \_ \_ \_  
\_ \_ \_ \_ \_  
\_ \_ \_ \_ \_  
\_ \_ \_ \_ \_  
\_ \_ \_ \_ \_  
\_ \_ \_ \_ \_
- 21) Tarkastukset, tutkimukset (ala)<sup>1)</sup> \_ \_ \_ \_ \_  
\_ \_ \_ \_ \_
- 22) Lähilöydöt: \_ \_ \_ \_ \_
- 23) Perimätieto \_ \_ \_ \_ \_  
\_ \_ \_ \_ \_
- 24) Huomautuksia <sup>1)</sup> \_ \_ \_ \_ \_  
\_ \_ \_ \_ \_
- 25) Tarkastanut / 7 197<sup>4</sup> Markku Torvinen  
\_ \_ \_ \_ \_

1)  
Tarvittaessa käytetään liitteitä;  
kiinnitettävä niteojalla tähän!

f. 42789

f. 42790

X L.P.



as. p. löytöjä

Kotosaarenmäki' kaakosta.

Kaapimien sp. radon kohdalla pellon reunasta.

Kotosaarenmäki'

2224 O3 TIISTENJOKI

LAPUA 5

M. Toiminen 1924



LAPUA 6

2224 03 TIISTENJOKI

"  
Ämmälänmäki"

f. 42791

f. 42792

f. 42793



as. p. menkkijä

Ämmälänmäki lounaasta Kotonevalle vievältä tieltä. Äärimmäisenä vasemmalla Tiistenjoen kirkko. As. p:n vieressä x:llä merkittyinä avatut sotilashautaus.

M. Toivonen 1924



LAPUA 8  
 222403 Tiistenjoki  
 Rähimännikkö

Sähkölaitos



f. 42794



f. 42795

Rähimännikkö ja sen eteläpuolinen (deyristön) alue.  
 Raja on metsänreunasta. X:llä merkitty Äyräpään  
 koeleivänpaikka. Kuva kaakosta. Oikealla nähyy  
 nieman pato sillalle vievä tie.



f. 42796



f. 42797

Rähimännikkö puolan yli vievä tie-tieltä. Kuva idästä.  
 X = Äyräpään koeleivänpaikka.

M. Turunen 1974



f. 42798



f. 42799



f. 42800



Löytöjä

Vas. laidassa Yli-Ahon asuinrakennus. Kylätien vasemmalta puolelta perästä ojaista löytyi runsaasti as. jätelämpöä, suunnitellun Yli-Ahon asuinrakennuksen kohdalta. kuva etelästä.

Lapua 9  
222403 Tirstenjoki  
YLI-AHIO

M. Toivonen 1974

H2801

H2802

as. p. muuttaja  
x x

H2803



Yli-Ahon löytöpaikka. Kuva pohjoisesta.



LAPUA 10


2311 10 LAPUAN ASEMA

Sippolan-  
mäki



f. 42807

Omakotitalon pohja-  
valu keskellä talon.  
Viemärikaivannon  
Reunalta (x) veika-  
kiven puolikas se-  
kä keittiö-iskokäi-  
kän kuva koillisesta  
(1973)



f. 42808

Sippolanmäki  
Lapuanjoen pohjois-  
puolelta nähtynä.  
Rakenteilla ollut  
omakotitalo val-  
muna. (1974)  
Kuva koillisesta  
x = löytöpaikka

f. 42804

f. 42805

f. 42806



Sippolanmäkeä. Kuva koilliseen. Löytöjä lautapinojen koillispuolelta  
hickelapohjaiselta tasankulta ja sen alapuolelta rinneestä. Oikeasta lai-  
dassa näkyy M. Vuoren omistama asuinrakennus.



Lapua 12

231110 Lapuan asema

Korhiamäki

f. 42809



Korhiamäki  
luoteesta.

f. 42810

löylyalue



Korhiamäestä oleva  
nickelakuoppa.  
Kuva pohjoiseen.  
Kvartsi-iskosten  
löytyä nickelakuo-  
pan pohjoisrau-  
masta.

M. Torvinen 1974

f. 42811



f. 42812



Helmihaaran rakennukset ja asuinrakennuksen  
kaakkoispuolinen puutarha- ja viljelysmaa - ole-  
tettu asuinpaikka-alue - keuru kaakosta.

M. Toivanen 1974


Lapua 13  
231103 Lapuan asema  
Helmihaaran



Lapua 14-15

2311 10 Lapuan asema

Puolijoki, Välimäki



f. 42813

Puolijoen mäki joen koillispuolelta

x = Puolijoen (Lapua 14) asuinpaikka

xx = Välimäen (Lapua 15) asuinpaikka

Kuva koillisesta

M. Teronen 1974

LAPUA 16

2311 10 Lapuan asema  
Pitkämäki

f. 42814



Kuva otettu kirkkokuoppa-alueelta kolmi' Lapua-  
Seuran omistamaa metsäpalsta.  
kuva luokasta

M. Toivonen 1974





s. 42815

s. 42816

Ylitalon asuinrakennuksen nähdään koidalla  
olevasta pumppuammasta löydyksi.

Kuva joen toiselta puolelta kaakosta kansakou-  
lun tontilta

2313 01 Hakalaoma  
Ylitalo

Lapua 19

K. Toivanen 1924

Lapua 21

231304 Menkijärvi

Myllyaho



Hautaröykkiö,  
kuva luotesta

f. 42817

M. Torvinen 1974

Lapua 22  
2311 05 Kosola  
Hellanmaa




f. 42818

Hautaröykkiö  
kuva lännestä

M. Torvinen 1974



Lapua 23  
2313 02 ORAVA  
Kujanpää



Kujanpään löy-  
tö-  
alue. Kujanpään  
rakennukset oi-  
kealla.

Kuva kaakosta.

f. 42819

M. Torvinen 74



f. 42820

f. 42821

Vuorenmaan rakennukset kaakosta. X = asuinpaikalle-  
merkkejä.

Kuva kaakosta

K. J. Tanner 1924

Lappaa 24  
2313 02 ORAVA  
Vuorenmaa

Lapua 25  
2313 02 ORAVA  
Peltola

löytöalue



s. 42822



s. 42823

Peltolan löytöalue, kuva laakosta.


M. Trömmä 1974



f. 42824



f. 42825



f. 42826



as. p. m. k. k. j. s.

Luomalan asuinrakennus vasemmalla.  
Kivetti-iskolista suunnilleen viisosen puolitavallista,  
kuva lounaasta.

Al. Tammis 1924

Lappua 26  
2313 05 Kaahajärvi  
Luomala