

Markku Torvinen

LAPVÄÄRTIN INVENTOINTI

- luettelo vuodelta 1977

JOHDANTO

Tämän Lapväärtin esihistoriallisten muinaisjäännösten inventointityön suoritin ajalla 20.6. - 12. 7. 1977 liikkuen autolla. Työn tilasi ja kustansi Vaasan läänin seutukaavaliitto.

Lapväärtin alueella oli meren pinta kunkin mainitun esihistoriallisen vaiheen lopulla nykyistä merenpintaa ylempänä seuraavasti:

- Suomensjärven kulttuuri	79,5
- Kampakeräminen kulttuuri vaihe I:1	71,5
I:2	65
II	55,5
III:1	53,5
- Kiukaisten kulttuuri	35
- V. -500	25
- V. +300	15
- V. +1200	7,5

(luvut ovat Siiridäisen suullisen tiedonannon mukaan)

S i s ä l l y s l u e t t e l o

Johdanto.....	s. 1 -
Lyhennykset.....	s. 4
Kohdehakemisto (maastokohteet numerojärjes- tyksessä).....	s. 5 -
Esinehakemisto (löydökset numerojärjestykses- sä).....	s. 8 -
Kohteiden jakautuminen karttalahdittain.....	s. 11
Peruskarttojen lehtijako.....	s. 12
Muinaisjäännösten selostukset numerojärjestyk- sessä).....	s. 13 -
Lähdekirjoitukset.....	s. 156
Valokuvaliitteet.....	s. 157 - 172

Luettelon kohteet, joiden hakemisto on sivulla 5 - 7 on numeroitu siinä järjestyksessä kun ne ovat tulleet käsittelyyn alkaen kivikautisista kiinteistä muinaisjäännöksistä.

Kohteiden topografinen järjestys karttalehdittäin (top. kartta 1:20 000) käy ilmi sivulla 11 olevasta indeksistä. Mikäli joku löytö on jäänyt paikallistamatta tarkemmin kuin Lapväärttiin yleensä, on kohteen numerona 00. Muut kohteet ovat saaneet numerot 1 - 72.

Esineluettelosta sivuilta 8 - 10 käy ilmi löydösideineistoon sidottu kohteiden ryhmittely.

Rauhoitusluokituksessa on käytetty Museoviraston esihistorian toimiston omaksumia luokitusperusteita (ks. esim. Aarni Erö-Eskon laatimaa Kuusamon muinaisjäännösten luetteloa vuodelta 1975 s. 4, Museoviraston esihistorian toimiston topografisessa arkistossa) .

Lapväärtin kivikautiset löytöpaikat sijoittuvat alueen kaakkoisosassa Lapväärtin joen varressa liki Isojoen rajaa (esim. kohde LAPVÄÄRTTI 1) ja kuivatun Storsjö - järven luoteisrannalle ja pohjoispuoliselle alueelle (esim. kohteet LAPVÄÄRTTI 2 - 4, 6 - 7). Mainittujen asuinpaikkakohteiden lisäksi tunnetaan Lapväärtistä muutamia kivikautisia hajalöytöjä. Kivikautiset löydöt kuuluvat suurimmaksi osaksi kivikauden lopulle. Ainoastaan kohteen LAPVÄÄRTTI 4 asuinpaikka kuuluu kampakeraanisen kulttuurin tyyli II:n aikaan.

Arvattavasti on suurin osa Lapväärtin lukuisista hautaröykkiäistä rautakautisia. Päätie 8:n tuntumaan ryhmittyvät röykkiöt välille Lapväärtin keskusta - Siipyy raja sijaitsevat maastossa 25 m:n korkeuskäyrän yläpuolelle. Samalla korkeu-

della sijaitsevat myöskin Kärjenkosken ja Lapväärtin keskustan yhdistävän metsäautotien molemmilla puolilla olevat rökkiöt.

Lapväärtin kirkonkylän pohjois- ja koillispuolisen alueen aina Tiukan rajalle ulottuvat rökkiöt sijoittuvat 30 m:n korkeuskäyrän yläpuolelle.

Kiintoisana kohteena on mainittava Pyhävuoren laki rökkiöineen ja jatulintarhoineen (kohde LAPVÄÄRTTI 60).

V. 1912 tutki Tallgren Starrängenissä osittain tuhotun rökkiön pohjan ja löysi siitä saviastian paloja (KM 6111, kohde LAPVÄÄRTTI 71), ja v. 1950 tutki Meinander Dagsmarkin Korsbäckissä rautakautisen kalmiston (kohde LAPVÄÄRTTI 25, KM 12548 ja 12562:1 - 12).

V. 1967 suoritettiin alueella uusintakartoitus, jossa yhteydessä lähes kaikki tässä luettelossa mainitut rökkiöt merkittiin peruskarttoihin.

Dagsmarkin Långäng (kohde LAPVÄÄRTTI 2) on Lapväärtin ainoa tutkittu kivik. asuinpaikka, jossa Meinander suoritti v. 1950 kaivauksen (KM 12563:1 - 66, paikalta myöskin 7959:1 - 9 ja 12563:67).

HELSINGISSÄ syyskuun 15. päivänä 1977

Martta Torsson

Lyhennykset

as.p.	= asuinpaikka
esihist.	= esihistoriallinen
hist.	= historiallinen
kivik.	= kivikautinen
KM	= Suomen kansallismuseon esihistori- alliset kokoelmat
lp.	= löytöpaikka
M.T.	= Markku Torvinen
rautak.	= rautakautinen
tl.	= tila
top.ark.	= Museoviraston esihistorian toimis- ton topografinen arkisto

K o h d e h a k e m i s t o

SKL 29	1	Dagsmark, Riihiluoma	kivik. asuinpaikka
28	2	Dagsmark, Långäng	kivik. asuinpaikka
26	3	Korsbäck, Norrvik	kivik. asuinpaikka
30	4	Dagsmark, Bergåsen	kivik. asuinpaikka
27	5	Lappfjärd, Santanäki	kivik. asuinpaikka (?)
32	6	Korsbäck, Berg	kivik. asuinpaikka
	7	Korsbäck, Öist	kivik. asuinpaikka (?)
	8	Korsbäck, Storsjö	kivik. löytöpaikka
	9	Dagsmark, harjuvainion torppa	kivik. löytöpaikka
	10	Dagsmark, Kulla	kivik. löytöpaikka
	11	Merijärvi, Kuuttila	kivik. löytöpaikka
	12	Dagsmark, Lång	kivik. löytöpaikka
	13	Dagsmark, Rauna	kivik. löytöpaikka
	14	Uttermossa, Skrifvarsmark	kivik. löytöpaikka
	15	Dagsmark, Storkull	kivik. löytöpaikka
	16	Lappfjärd, kappalaisen virkatelo	kivik. löytöpaikka
	17	Lapväärtti, Haaraoja	kivik. löytöpaikka
	18	Lapväärtti, Ruskonvuori	kivik. löytöpaikka
	19	Dagsmark, Korsbäck	kivik. löytöpaikka
	20	Dagsmark, Isokulla	kivik. löytöpaikka
	21	Lapväärtti, Terenkoski	kivik. löytöpaikka
	22	Lapväärtti, Dagsmark I	kivik. löytöpaikka
	23	Lapväärtti, Dagsmark-Gammelby	kivik. löytöpaikka
	24	Lapväärtti, Dagsmark II	kivik. löytöpaikka
	25	Dagsmark, Korsbäckin tila	routak. kalmisto

26	Österförsen, Spagmossa	röykkiöryhmä
27	Österförsen, Björs	röykkiö
28	Österförsen, Norrkulla II	röykkiö
29	Österförsen, Norrbäck	röykkiöryhmä
30	Österförsen, Oredskiftet/Rosenbäck	röykkiöryhmä
31	Österåsen	röykkiöryhmä
32	Österåsen, Lindberg/Vrök II	röykkiöryhmä
33	Lappfjärd, Slättmossen	röykkiöryhmä
34	Lunnmossen, Utskogen	röykkiöryhmä
35	Stugmossen, Jan Ole	röykkiöryhmä
36	Tupaneva, Storvik/Ekholm	röykkiöryhmä
37	Lappfjärd, Ljungmo	röykkiöryhmä
38	Stugmossen, Utskogen	röykkiö
39	Paulajärvi, Sandheden	röykkiöryhmä
40	Paulakangas, Berglund	röykkiö
41	Uttermossa, Höoberget	röykkiö
42	Holmmossen, Häkiheikkilä	röykkiö
43	Barrmossen, Mossberg/Högbränn	röykkiö
44	Starrängen, tila 25:45	röykkiö
45	Starräng, Sandhult	röykkiö
46	Översträsket, Järvilehto	röykkiö
47	Mellanträsket, Ruda	röykkiö
48	Härkneri, Översträsket	röykkiöryhmä
49	Syndersjön, Norrskogen	röykkiöryhmä
50	Översträsket, Luomaranta	röykkiö
51	Kyttan, Ljungmo	röykkiöryhmä
52	Lappfjärd, Louhikkometsä	röykkiö
53	Lappfjärd, Berglund	röykkiö
54	Kakurträsket, Kakkuri	röykkiö
55	Kakurträsket, Storskogen/ Metsäpalsta II	röykkiöryhmä

56	Lappfjärd, Pakomäki	röykkiö
57	Tornberget, Hindes II	röykkiöryhmä
58	Blomträsket, Nygård	röykkiö
59	Härkmeri, Syndersjön	röykkiöryhmä
60	Lappfjärd, Pyhävuori	röykkiö ja jatulin- tarhoja
61	Lappfjärd, Åbackberget I	röykkiöryhmä
62	Lappfjärd, Åbackberget II	röykkiö
63	Lappfjärd, Åbackberget III	röykkiöryhmä
64	Lappfjärd, Lindösen	röykkiöryhmä
65	Dagsmark, Norrback	röykkiö
66	Lappfjärd, Russmossen	röykkiö
67	Lappfjärd, Russmossen II	röykkiöryhmä
68	Lappfjärd, tila 13:57 / I	röykkiöryhmä
69	Lappfjärd, tila 13:57 / 2	röykkiöryhmä
70	Lappfjärd, Kakursjön	röykkiöryhmä
71	Småträsk, Starräng	röykkiö
72	Härkmeri, Paimaliid	röykkiö
73	BLONSTRÄSKET, TILA 36139	— — —

E s i n e h a k e m i s t o

KM 730	vasarakirves	ks. Lapväärtti 23
KM 1689	taltta	ks. Lapväärtti 22
KM 1690	kourutaltta	ks. Lapväärtti 8
KM 1691	kivirengas	ks. Lapväärtti 21
KM 2161	soikea tuluskivi	ks. Lapväärtti 00
KM 2219:4-5	hioin ja kivirengas	ks. Lapväärtti 1
KM 3889:10	taltta	ks. Lapväärtti 20
KM 3889:11	taltta	ks. Lapväärtti 9
KM 4366	reiällisen kiviaseen pala	ks. Lapväärtti 00
KM 5630:13	reikäkivi	ks. Lapväärtti 1
KM 6111	saviastian paloja	ks. Lapväärtti 71
KM 7959:1-9	kivik. asuinp. löytöjä	ks. Lapväärtti 2
KM 10238:2	siimanpaino	ks. Lapväärtti 10
KM 11601:1-10	kivik. asuinp. löytöjä	ks. Lapväärtti 1
KM 12548	kuutiokivi	ks. Lapväärtti 25
KM 12562:1-12	pronssik. hautalöytöjä	ks. Lapväärtti 25
KM 12563:1-67	kivik. asuinp. löytöjä	ks. Lapväärtti 2
KM 12564	veitsi	ks. Lapväärtti 3
KM 16261	tasavartinen solki	ks. Lapväärtti 41
KM 17465:1-13	kivik. asuinp. löytöjä	ks. Lapväärtti 3
KM 17692	reikäkirveen katkelma	ks. Lapväärtti 6
KM 20109:1-16	kivik. asuinp. löytöjä	ks. Lapväärtti 3
KM 20110	kvartsi-iskoksia	ks. Lapväärtti 1
KM 20111:1-2	kivik. asuinp. löytöjä	ks. Lapväärtti 6
KM 20112:1-2	kivik. asuinp. löytöjä (?)	ks. Lapväärtti 5
KM 20113:1-4	kivik. asuinp. löytöjä	ks. Lapväärtti 4

Satakunnan museo, Pori

3727	tuura	ks. Lapväärtti 11
8003	taltta	ks. Lapväärtti 6
8004	oikokirves	ks. Lapväärtti 14
8005	liuskerengas	ks. Lapväärtti 6
8006	taltta	ks. Lapväärtti 7
8017	hioin	ks. Lapväärtti 1
8018	"iso kivi"	ks. Lapväärtti 1
8061	vasarakirves	ks. Lapväärtti 18
8063	siimanpaino (ks. KM 10238:2)	ks. Lapväärtti 10
8230	reikökiven teelmä	ks. Lapväärtti 12
8603	oikokirves	ks. Lapväärtti 13
8604	taltta	ks. Lapväärtti 17
8610	reikökivi	ks. Lapväärtti 00
9413	oikokirves	ks. Lapväärtti 16
9420	vasarakivi	ks. Lapväärtti 15

Lapväärtin kotiseutumuseossa Lapväärtissä

numerotta 5 kiviesinettä ks. Lapväärtti 1
liuskekärjen katkelma, talttoja

Vaasan ruotsalaisessa lyseossa Vaasassa

numerotta 2 kiviesinettä ks. Lapväärtti 24
kirves ja kourutaltta

Korsbäckin kansakoulussa Lapväärtissä

1	kirveen katkelma	ks. Lapväärtti 3
2	taltta	ks. Lapväärtti 3
3	taltta	ks. Lapväärtti 3
4	poikkikirves	ks. Lapväärtti 3
5	tasataltta	ks. Lapväärtti 3
6	tasataltta	ks. Lapväärtti 3
7	kirveen katkelma	ks. Lapväärtti 3
8	poikkikirves	ks. Lapväärtti 3
9	tasataltta	ks. Lapväärtti 3
10	kourutaltta	ks. Lapväärtti 3
11	kourutaltta	ks. Lapväärtti 3
12	tasataltta	ks. Lapväärtti 19
14	tasataltta	ks. Lapväärtti 19
15	poikkikirves	ks. Lapväärtti 19
16	liuskekoru (?)	ks. Lapväärtti 19
17	tasataltta	ks. Lapväärtti 19
18	poikkikirves	ks. Lapväärtti 7
19	teelmä	ks. Lapväärtti 3
20	poikkikirves	ks. Lapväärtti 3
21	oikokirves	ks. Lapväärtti 19
22	kirveen teräkatkelma	ks. Lapväärtti 2
23	tasataltta	ks. Lapväärtti 3
24	tasataltta	ks. Lapväärtti 3
25- 28	hioimia ja nuija	ks. Lapväärtti 19

Jakautumine karttalehdittöin

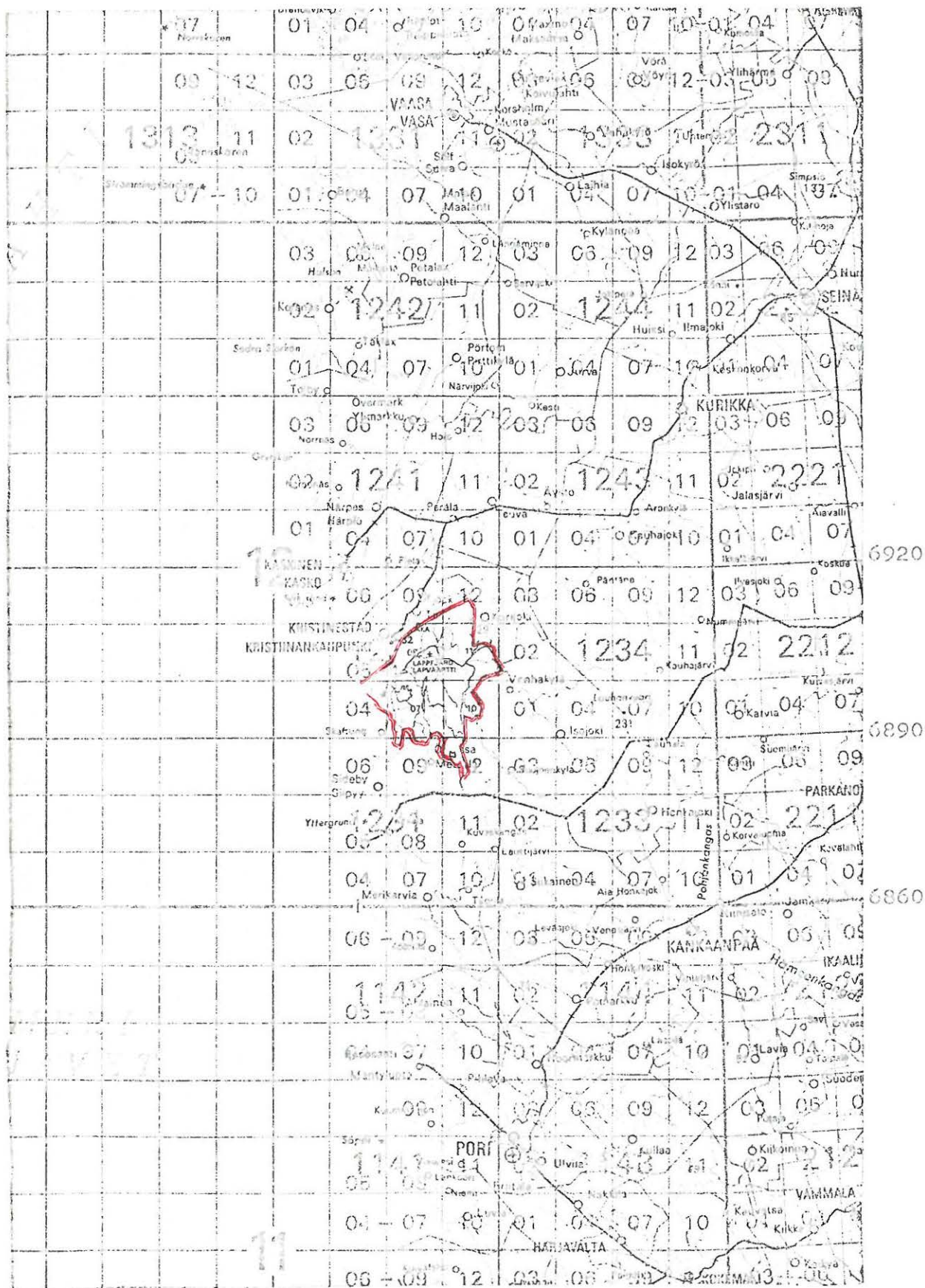
(top. kartan n:o)

(muinaisjäännöksen n:o)

1231 09	-
12	-
1232 04	-
05	-
07	34, 37, 42, 43, 44, 45, 46, 47, 48, 49, 50, 51, 52, 53, 54, 55, 56, 57, 58, 59, 71, 72
08	16, 61, 62, 63
09	64, 66, 67, 68, 69, 70
10	2, 3, 6, 7, 8, 11, 14, 18, 19, 25, 35, 36, 38, 39, 40, 41, 65
11	1, 4, 5, 9, 10, 12, 13, 15, 20, 23, 26, 27, 28, 29, 30, 31, 32, 33, 60
12	-

500

540



(ote Suomen yleislehtijakokartasta. Mittakaava 1:1000 000)

LAP. VÄÄRTII

top.kartta 1232 11 Dagsmark

x = 6901 98

y = 539 34

z = 50 - 55

Dagsmark, Riihiluoma

Kivikautinen asuinpaikka, luokka II

Löydöt: KM2219:4 hioinkivi ja KM 2219: 5 reikäkivi, jotka on saatu torppari Viktor Luomalta ja löydetty Dagsmarkin kylästä "lahon kannon juurista".

KM 5630:13 reikäkivi, tehty kiillegneissistä ja löydetty Dagsmarkin kylästä läheltä Karijoen rajaa Luoman kivikautiselta asuinpaikalta. Esineen toi museoon J. Ailio kesäkuussa 1910.

KM 11601:1-10 kivik. asuinpaikkalöytöjä, jotka mv. Viljami Riihiluoma löysi talonsa ympäriltä pelloilta Lappväärtin pitäjän Dagsmarkin kylästä. Esineet toi museoon C.F. Meinander kesämatkaltaan.

KM 20110 kvartsi-iskoksia, jotka on löydetty Dagsmarkin kylän Rinteen tilalta Riihiluoman asuinpaikalta. Löydöt keräsi ja toi museoon Markku Torvinen heinäkuussa 1977. Satakunnan museossa no 8017 hioinkivi, jonka löysi Konstantin Riihiluoma maaltaan ns. Kotamäen rinteestä Riihiluoman talosta lounaaseen n. 500m v. 1891, Esine on saatu museoon A. Vinterin kautta.

Em.säilytyspaikassa no 8018 iso kivi. Sen löysi Antti Riihiluoma Vihurinkoskesta Lappväärtin Dagsmarkista. Kivi on saatu museoon A. Vinterin kautta.

Seuraavat Lappväärtin kotimuseossa säilytettävät ilman numeroa olevat esineet toi prof. H. Teir Kansallismuseoon

4.11.1969. Ne on kaikki löydetty Lapväärtin Ohriluoman kylästä. Tarkemmat löytötiedot puuttuvat, joten esineiden kuuluminen Riihiluoman löytöihin on epävarmaa. (ks. M. Torvisen Karijoen inv.kertomusta kohteet Karijoki 5 - 7 v:ltä 1975 top. arkistossa.)

ki^Rves, tasataltta, liuskekärjen katkelma, poikkikirves, oikokirveen kappale

Riihiluoman asuinpaikka sijaitsee Lapväärtin Dagsmarkin kylässä lähellä Isojoen ja Karijoen rajaa Lapväärtin joen lounaispuolella. Maasto viettää loivasti koilliseen ja itään kohti Riihiluomaa. Alue on hiekkapohjaista viljelysmaata.

V. 1910 Kävi Ailio paikkaa tarkastamassa ja toteasi siinä olevan kivikautisen asuinpaikan.

Heinäkuussa 1977 paikalla käydessäni löysin muutamia kvartsi-isokoksia kuvassa 1 (s. 157) näkyvän perunakuopan vasemmalta (luo- teispuolelta). Oppaanani oli Rurik Nyl^Vnd (os. 64320 Dagsmark). Löytöpaikka kuuluu Rinteen tilaan 8:7 ja 8:29, jota omistavat mv:t Sulo Saloranta ja Karl Riihiluoma (os. 64320 Dagsmark).

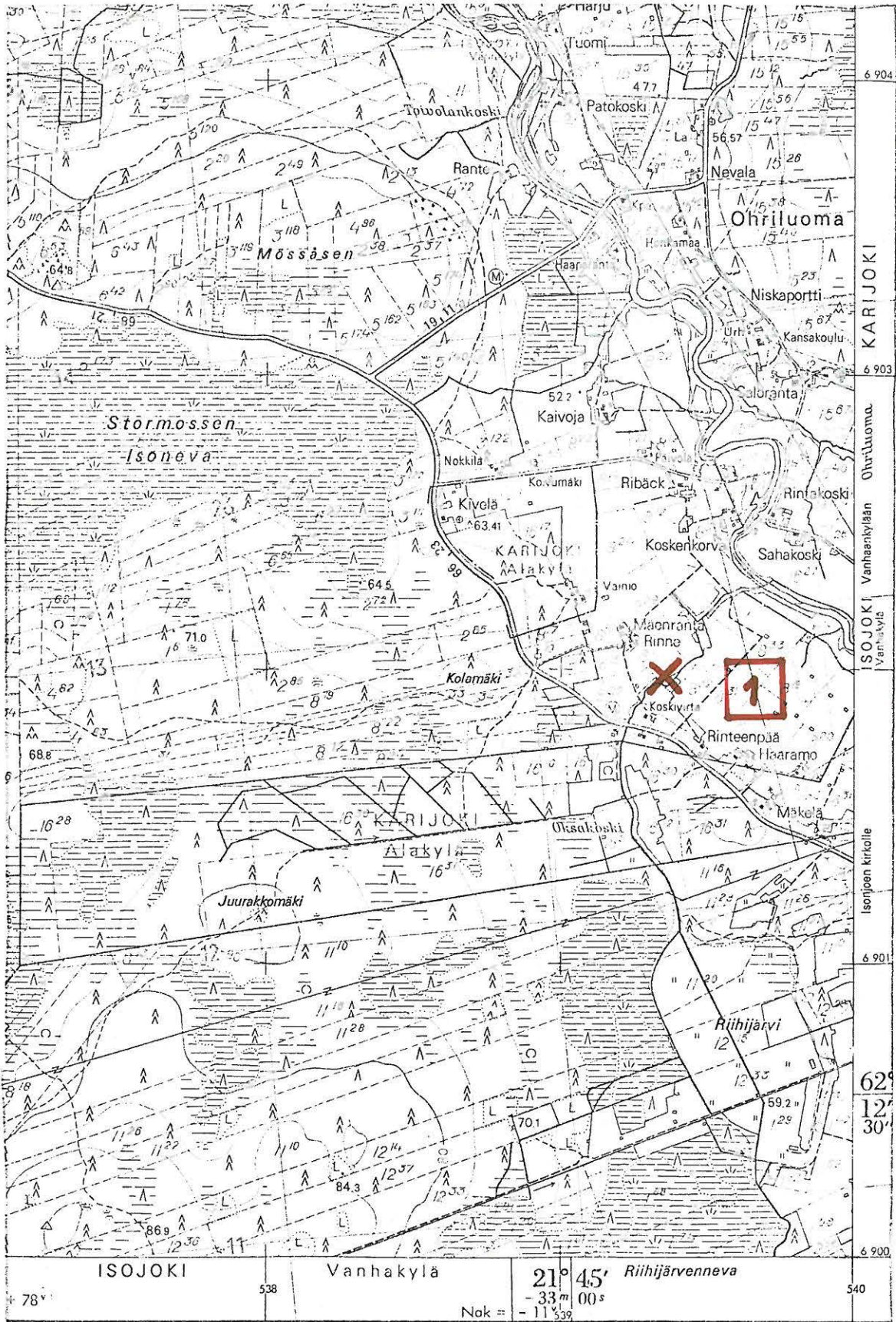
Ks. Etelä-Pojnanmaan historia, s. 168 (Karijoki-Lapväärtti, Ohriluoma)

Valokuva 1 (47933-34) s. on otettu s:aan 15-00/60-00.

- Ks. kartta s. 15

= Lisäyksiä:

LAPVÄRTTI 1



(ote top.kartasta 1232 11, Dagsmark, 1:20 000)

LAPVÄÄRTTI 2

top. kartta 1232 10 Kärjenkoski

x= 6899 64

y= 534 82

z= 37,5 - 40

Dagsmark, Långäng

Kivikautinen asuinpaikka, luokka II

Löydöt:KM 7959:1 - 9 kivik. asuinpaikkalöytöjä, jotka löysi Evert Lindqvist Lappfjärdin Dagsmarkin Korsbäckistä Långängsbackenilta peltoa raivattaessa. Esineet möi museoon löytäjä 10.12. 1921.

KM 12563: 1 - 66 kivik.asuinpaikkalöytöjä, jotka C.F. Meinander kaivautti Långängin asuinpaikalta v. 1950.

KM 12563:67 kiviase tai tekele, jonka löysi Hildur Lind Långängiltä.

Långängin asuinpaikka sijaitsee Lapväärtin Dagsmarkin Korsbäckissä Åvarån itäpuolella Nyn tilasta 300 - 350 m koilliseen. Kartalle on merkitty virheellisesti paikannimeksi Kärråkern.

Alueen maaperä on hiekkaa ja alempana rinteessä tien länsipuolella maa muuttuu hiekkamullaksi. Rinne viettää paikalla länteen ja länsilounaaseen. Koko alue on viljelysmaata ja tiealuetta.

V. 1950 suoritti Meinander paikalla pienialaisen kaivauksen (Ks. Die Kiukaiskultur, s. 30 - 32).

Paikalla käydessäni 22.6. 1977 oli alue heinäillä ja nurmella, joten havaintomahdollisuudet olivat heikohkot. Asuinpaikkamerkkejä en paikalla havainnut. Oppaanani oli mv. Hemming Nyholm.

Asuinpaikka kuuluu Bo Göran Lindin (os. 64320 Dagsmark) omistamaan Lindqvistin tilaan rno 4:29.

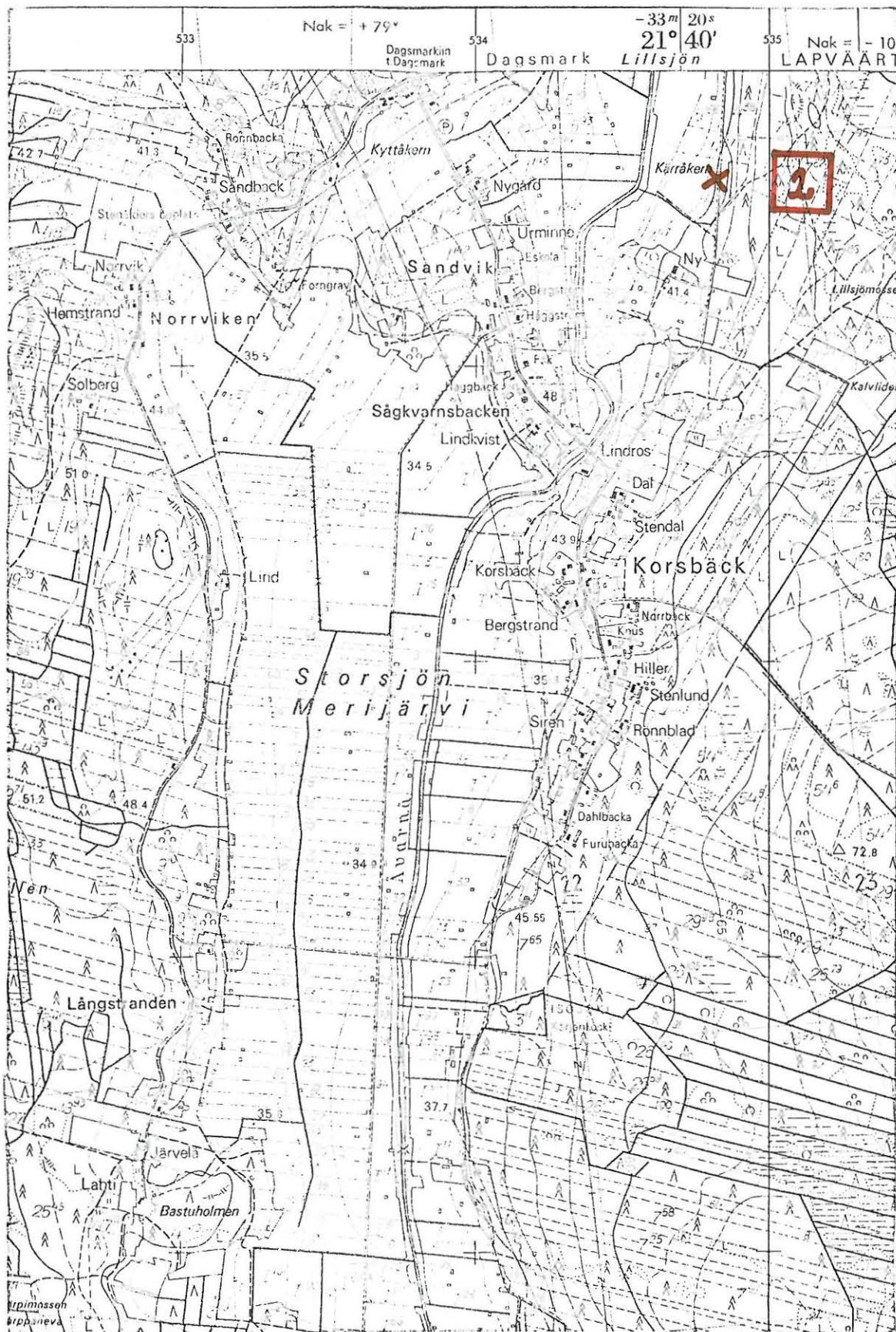
Valokuvat 2 - 3 (f.47935-36) on otettu s:aan 31-00/60-00.

Asuinpaikka sijaitsee tien molemmilla puolilla.

4 (f.47937) otettu Åvarnån länsipuolelta maantieltä s:aan 12-50/60-00. Asuinpaikka on kuvassa keskellä liki metsän reunaa.

- Ks. kartta s. 18

- Lisäyksiä: paimentulla
 farn.ambulla neelan by asp. on ruutuidet (kloje 7:95, 7:46, 4:78 samalle)
 Koluten, (n. 400 m SW, jään kannassa)
 tää kartaan taas. minä joko on ok



(ote top.kartasta 1232 10, Kärjenkoski. 1:20 000)

LAPVÄÄRTTI 3

top.kartta 1232 10 Kärjenkoski

x = 6899 55

y = 533 05

z = 37,5 - 40

Korsbäck, Norrviken

Kivikautinen asuinpaikka, luokka(II?) I

Löydöt: KM 12564 käyrä veitsi, jonka löysi Selim Norrvik v. 1935

Lapväärtin pitäjän Dagsmarkin kylän Korsbäckin kyläkunnassa olevan Knusin Rno 1:9 tilan maalta. Esineen lahjoitti museoon löytäjä.

KM 17465: 1 - 11 kivik. asuinpaikkalöytöjä, jotka on löydetty Dagsmarkin kylästä kuivatun Lillsjö - järven länsisannalta Djupvikiin vievän tien itäpuolelta Lindsjö- ja Norrvik - nimisten talojen mailta. Löydöt toi museoon Ari Siiridinen kesällä 1967 virkamatkaltaan.

KM 20109:1 - 16 kivik. asuinpaikkalöytöjä, jotka löysi mv. Lennart Lindsjö omistamaltaan Lindsjön tilalta asuinrakennuksen länsipuolelta viljelysmaasta Korsbäckin Norrvikenistä. Löydöt lahjoitti löytäjä ja toi museoon Markku Torvinen kesällä 1977.

Seuraavat Korsbäckin kansakoulussa säilytettävät esineet on löytänyt Selim Norrvik Dagsmarkin Korsbäckistä maaltaan:

No 1 poikkirveen katkelma, No 2 tasataltta, No 3 tastalтта, No 4 poikkikirves, No 5 tasataltta, No 6 tasataltta, No 7 kirveen katkelma, No 8 poikkikirves, No 9 tasataltta, No 10 kourutalтта, No 11 kourutalтта.

Seuraavat Korsbäckin kansakoulussa säilytettävät esineet on löydetty Lennart Lindsjön maalta Dagsmarkin Korsbäckistä:

No 19 teelmä, No 20 poikkikirves, No 22 oikokirveen katkelma, No 23 tasataltta, No 24 tasataltta

Norrvikenin asuinpaikka sijaitsee Åvarnå-joen länsipuolella Korsbäckistä n. 1,5 km luoteeseen Storsjö - peltoaukean pohjoisreunassa luoteeseen pistävän viljelyslahdekkeen koillisrannalla. Rinne viettää loivasti lounaaseen. Maaperä on hiekkaa. Asuinpaikkalöytöjä on Djupvikiin vievän tien kummaltakin puolelta. Löytöalue on viljelysmaata sekä tie - piha - ja puutarhamaana.

Löytöalue on pitkänomainen, n. 300 m pitkä ja 50 - 100 m leveä. Se noudattelee 40 m:n korkeuskäyrää.

Löytöjä on Lennart Lindsjön, Boris Norrvikin, Elgot Bergin ja Gunbert Nyholmin omistamilta mailta. " Väkevin"kohta näyttää olevan Lennart Lindsjön maalla, josta on löydetty mm Kiukaisten tyyppin keramiikkaa.

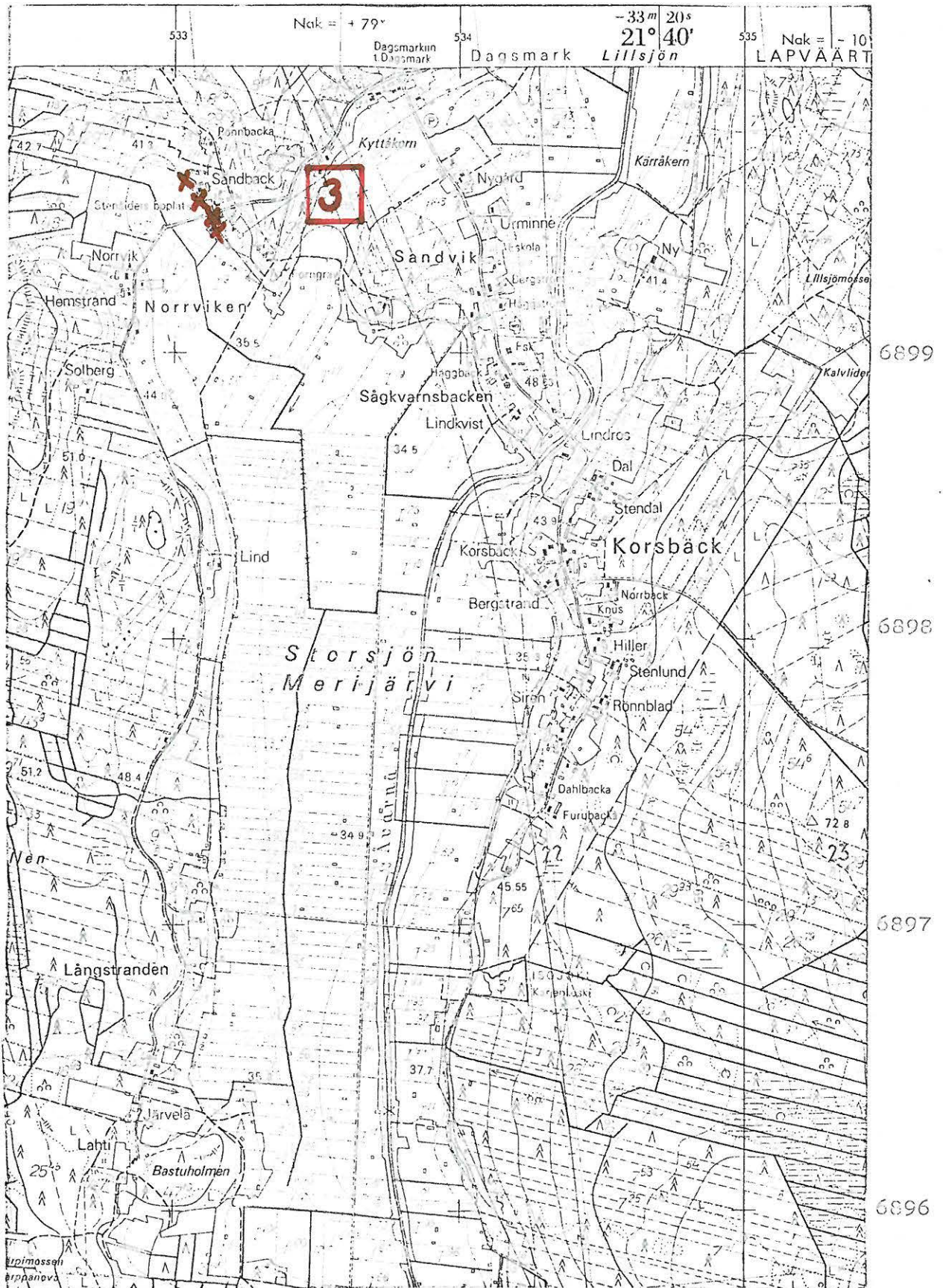
Siiriäinen suoritti paikalla tarkastuskäynnin 2.8. 1967.

Valokuvat 5 - 6 (f. 47938 - 39) on otettu Djupvikiin vievältä tieltä s:aan 08-00/60-00. Kuvassa vasemmalla Lindsjön talo, keskellä Norrvik ja oikealla Bergin talo.

- Ks. kartta s. 21

- Lisäyksiä:

LAPVÄRTTI 3



(ote top.kartasta 1232 10, Kärjenkoski. 1:20 000)

LAPVÄRTTI 4

top.kartta 1232 11 Dagsmark

$$A \quad x = 6900 \ 68$$

$$y = 534 \ 08$$

$$z = 55 - 60$$

$$B \quad x = 6900 \ 10$$

$$y = 534 \ 20$$

$$z = 45 - 50$$

Dagsmark, Bergåsen

Kivikautinen asuinpaikka, luokka II

Löydöt: KM 20113: 1- 4 kivik. asuinpaikkalöytöjä

Asuinpaikka sijaitsee Lapväärtin Dagsmarkin kylässä Bergåsen - nimisen soraharjun kaakkoisosassa molemmin puolin Dagsmark - Korsbäck - soratietä. Norrvikenin asuinpaikalta on Bergåsenin asuinpaikalle matkaa n. 1300 m koilliseen.

Tien itäpuolinen asuinpaikan alue on kunnan yhteistä soramaata ja länsipuolisen alueen omistaa Nils Grönlund.

Löytöalue on mäntymetsää kasvava itään viettävä rinne. Maaperä on hiekkaa. Löytöalueen itäreunassa on laajahkoja hiekkakuoppia, koilta osin asuinpaikka on tuhoutunut. Tien länsipuolinen alue on metsämaata. Siinä ol e va asuinpaikka - alue on "ehjää".

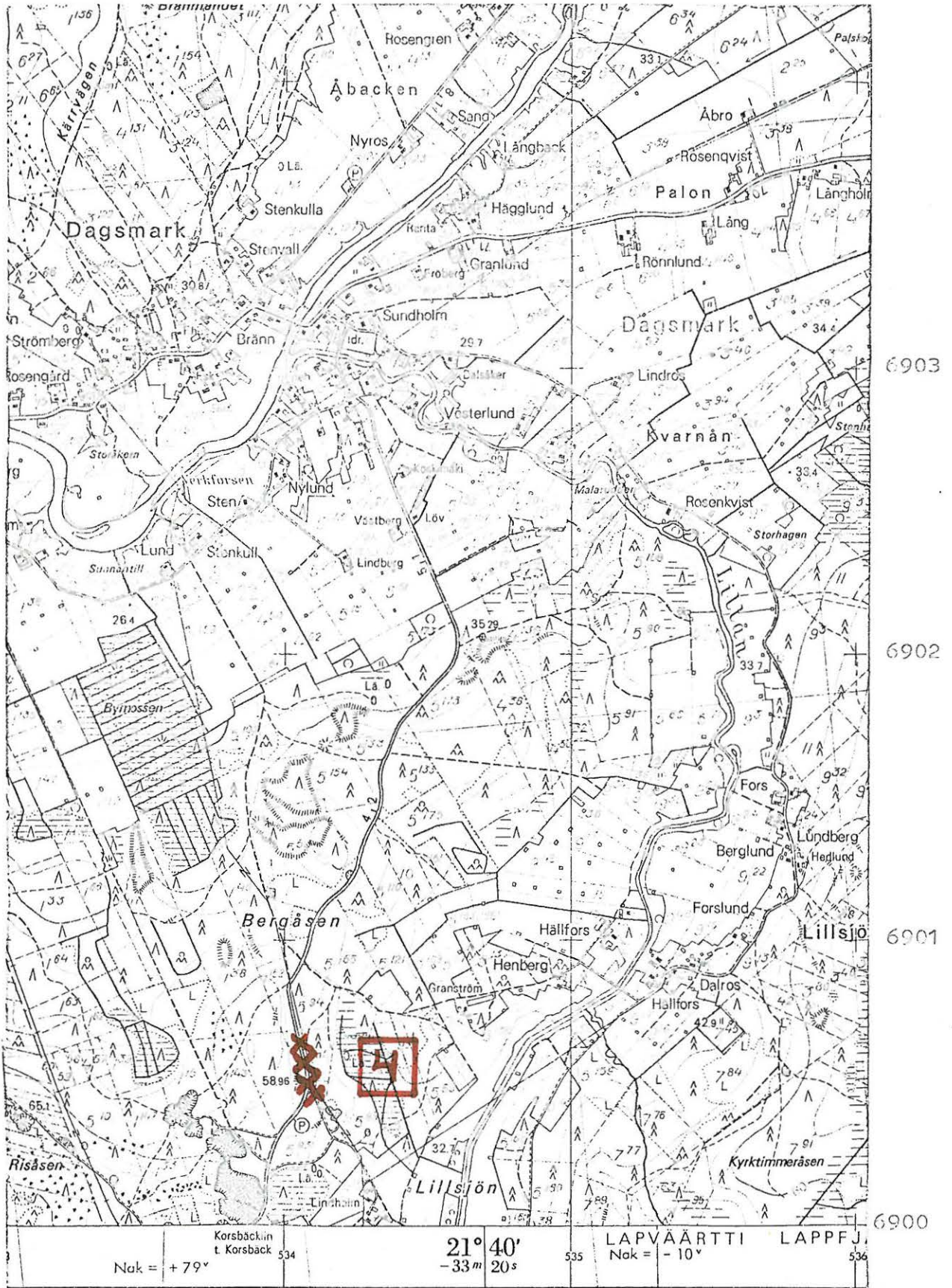
Asuinpaikan koko on n. 200 x 30 m tien suunnassa. Paikassa näkyy muinainen rantaterassi, jolla asuinpaikka on.

Valokuva 7 (f. 47940) on otettu Dagsmark - Korsbäck - tieltä s:aan 25-00/60-00. Asuinpaikkamerkkejä näkyi tien molemilla puolilla, vasemmalla puolella hiekkakuopissa ja oikealla tien ojaleikkauksessa.

- Ks. kartta s. 23

- Lisäyksiä:

LAPVÄARTTI 4



(ote top.kartasta 1232 11, Dagsmark. 1:20 000)

LAPVÄÄRTTI 5

top.kartta 1232 11 Dagsmark

x = 6905 60

y = 534 58

z = 40

Lapfjärd, Santamäki

Kivikautiemen asuinpaikka? luokka II

Löydöt: KM 20112: 1 - 2 kvartsi- ja kvartsiitti - iskoksia
Hukkaan joutunut reikäkivi kerrottiin löydetyn muuta-
man sadan metrin päästä koilliseen

Löytöpaikka sijaitsee Lapfjärdin kylässä Byåsen - nimisen metsä-
harjanteen koillislaidalla Viljelysmaan ja metsän reunassa Dags-
markin kylästä n. 2500 m koilliseen. Lp. kuuluu tilaan Myran Bno
10:25 ja sen omistavat Hulda Lindell ja Knut Santamäki, molempien
osoite on 64320 Dagsmark.

Löytöpaikalla maasto viettä hyvin loivasti kaakkoon. Maaperä on
hiekkaa.

Asuinpaikkamerkkejä (?), iskoksia näkyi kuvassa 8 olevan ladon
molemmilla puolilla pitkin metsän ja pellon välistä ojaa n. 100 m:n
matkalla ja muutama iskos myöskin ladon edestä n. 20 m:n päässä
ojasta. "Iskokset" ovat voineet syntyä ojaa koneellisesti kai-
vattaessa.

Valokuva 8 (f. 47541) on otettu löytöpaikalla s:aan 52-00/
60-00.

- Ks. kartta s. 25

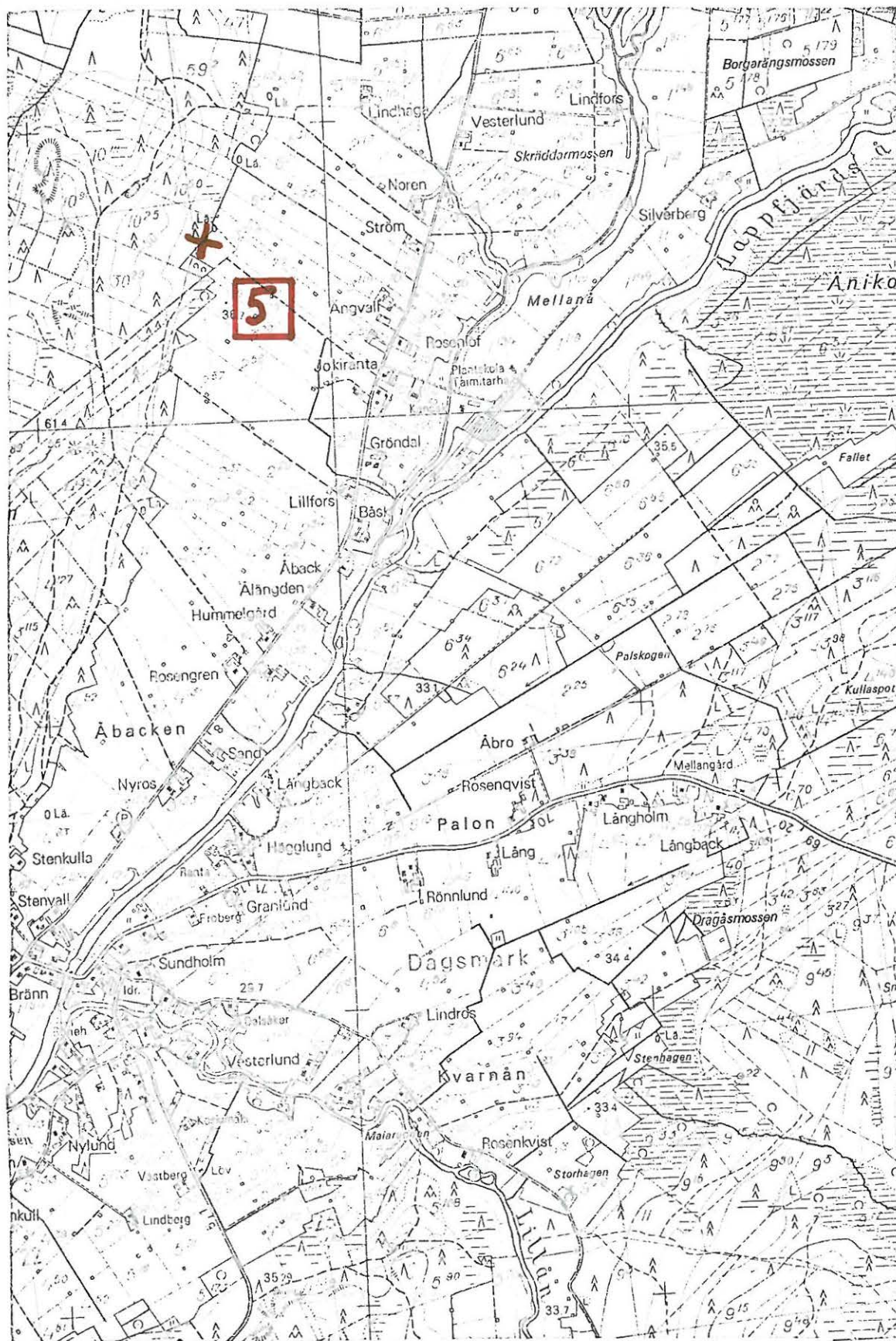
- Lisäyksiä:

LAPVÄRTTI 5

534

535

536



(ote top.kartasta 1232 11, Dagsmark. 1:20 000)

LAPVÄRTTI 6

top.kartta 1232 10 Kärjenkoski

x = 6899 06

y = 532 89

z = 42

Korsbäck, Berg

Kivikautinen asuinpaikka, luokka II

Löydöt: KM 17692 reikäkirveen katkelma, jonka löysi Eskil Berg

Dagsmarkin Korsbäckistä

KM 20111:1 - 2 kvartsi- ja kvartsiitti - iskoksia, jotka on löydetty Korsbäckistä Backlidin tilalta asuinrakennuksesta n. 20 m kaakkoon viljelysmaasta. Iskokset poimi talteen ja toi museoon Markku Torvinen Lapväärtin inventointimatkalta heinäkuussa 1977.

Satakunna museossa No 8003 tasataltta, jonka löysi taloll. Nyklasberg (Niklas Berg ?) Isojärven rannalta Norrvikistä v. 1910. Esine on saatu löytäjältä museoon.

Satakunnan museossa No 8005 liuskerengas, joka on löydetty kuten edellinen.

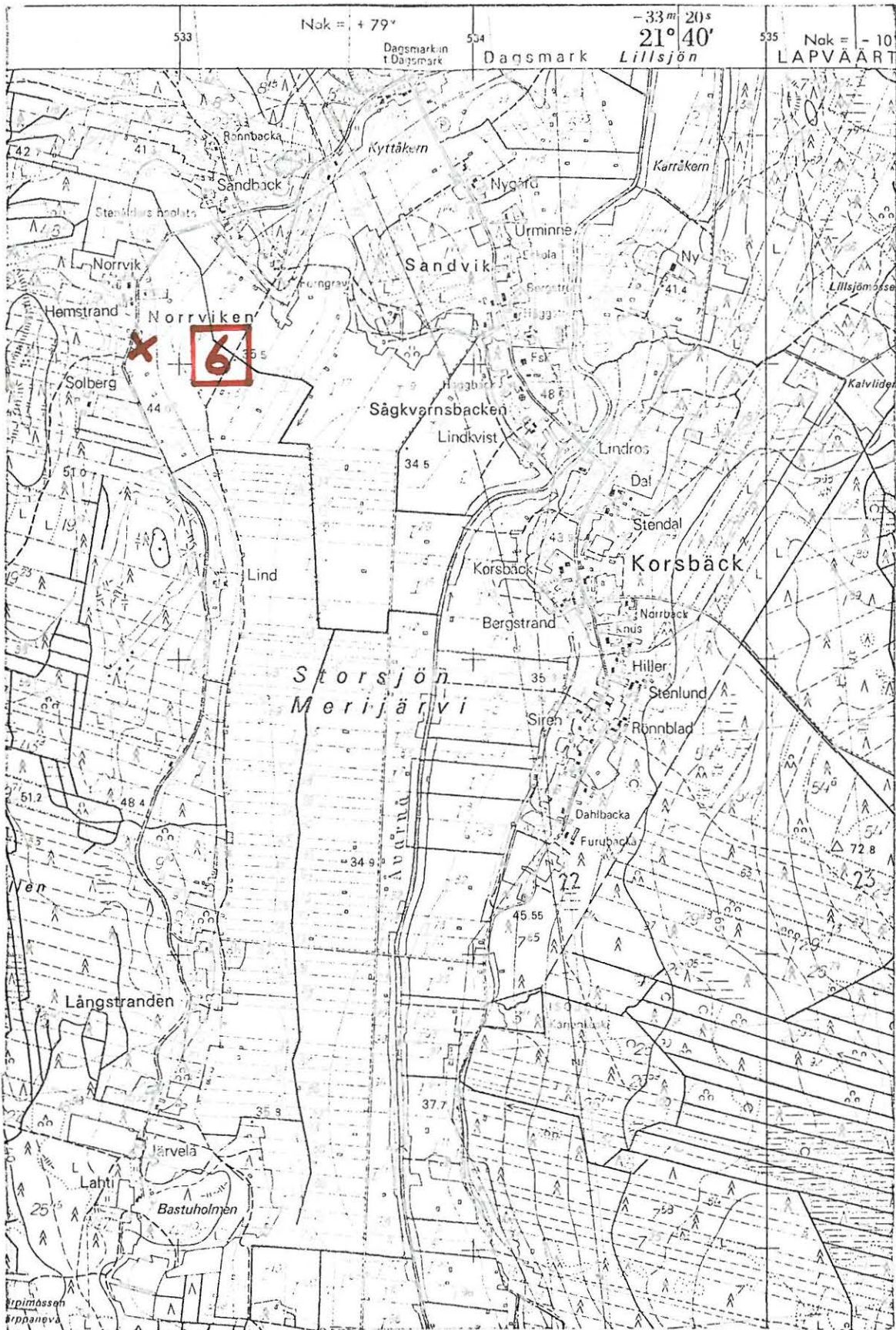
Bergin asuinpaikka sijaitsee Dagsmarkin kylän Korsbäckin kylänosassa kuivatun Storsjön luoteisrannalla. Norrvikenin asuinpaikalta on Bergiin matkaa n. 500 m lounaaseen. Alueen maaperä on hiekkaa ja rinne viettää itään. Asuinpaikka on Backlidin tilalla Rno 13:1, ja tilan omistaa neiti Fageli Berg, os. 64320 Dagsmark. Paikalla käydessäni löysin muutamia iskoksia (KM 20111:1-2) tilan asuinrakennuksen kaakkoispuolelta viljelysmaasta, rakennuksesta n. 20 m. Asuinpaikka vaikuttaa pienehköltä.

Valokuva 9 (f. 47942) on otettu Dagsmark - Djupvik- maan-

tieltä kohti lounaista. Bergin löytökohta on merkitty X:llä,

- Ks. kartta s. 28

- Lisäyksiä:



(ote top.kartasta 1232 10, Kärjenkoski. 1:20 000)

109 1 00 33

LAPVÄÄRTTI 7

top.kartta 1232 10 Kärjenkoski

x = 6899 20

y = 532 82

z = 40 - 45

Hemstranden
Korsbäck, Öst

Kivikautinen asuinpaikka ?, luokka II

Löydöt: Setakunnan museo No 8006 kaitataltta, jonka löysi torppari Viktor Öst perunapellosta oman asuntonsa läheltä Norrvikin kylästä v. 1910. Esine saatiin museoon A. Vinterin kautta. Korsbäckin kansakoululla esine no 18 poikkikirves, jonka löysi Göran Öst Lapväärtin Dagsmarkin Korsbäckistä.

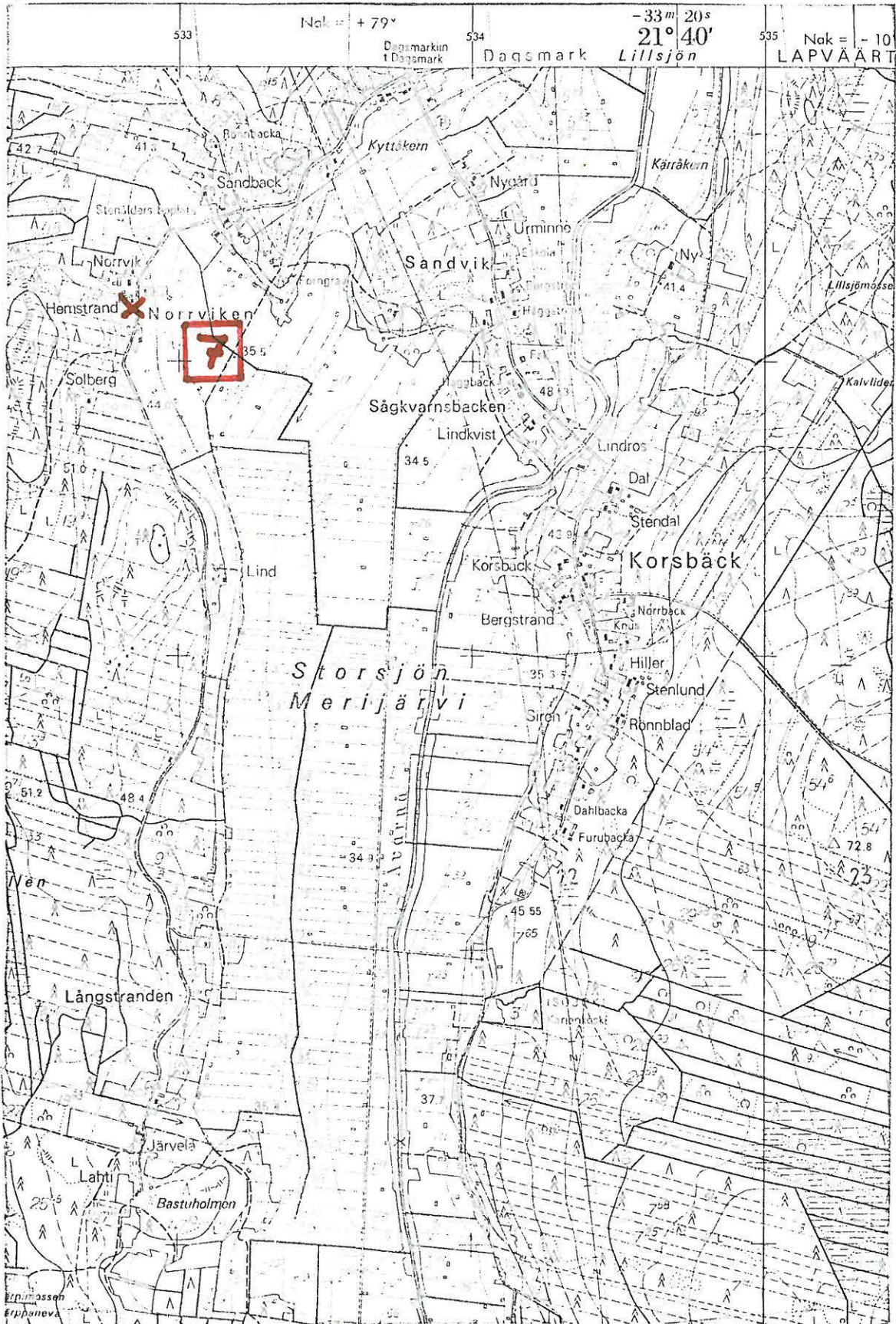
Öistin rakennukset sijaitsevat Lapfjärdin Korsbäckin kyläosassa Norrvikenissä. Tilan nimi on Hemstranden Rno 48:1, om. Valter Öst, os. 64320 Dagsmark.

Alue on moreenipohjainen itään viettävä rinne.

Paikalla käydessäni en siinä mitään asuinpaikkamerkkejä havainnut, mutta esinelöydöistä sekä sijainnista päätellen paikalla voi olla kivikautinen asuinpaikka. (Vrt. kohteita LAPVÄÄRTTI 3 ja 6)

- Ks. kartta s. 30

- Lisäyksiä:



6899

6898

6897

6896

(ote top.kartasta 1232 10, Kärjenkoski. 1:20 000)

LAPVÄÄRTTI 8

top.kartta 1232 10 Kärjenkoski

x= 68- -

y = 532- 535-

z =

Korsbäck, Storsjö

Kivikautinen löytöpaikka, juokka II

Löydöt: KM 1690 kourutaltta, joka on löydetty pellostä Storsjön järven rannalta.

Jos löytö on peräisin Storsjö-järven luoteisrannalta, se saattaa kuulua kohteiden LAPVÄÄRTTI 3, 6 - 7 löytöihin. Muussa tapauksessa esineen lähempi paikallistaminen jää tekemättä.

- Lisäyksiä:

LAPVAÄRTTI 9

top.kartta 1232 11 Dagsmark

x =

y =

z =

Dagsmark, Harjuvainion torppa

Kivikautinen löytöpaikka, luokka II

Löydöt: KM 3889: 11 tasataltta, jonka löysi torppari Juho Rosen-
backa Taksmarkin (Dagsmarkin ?) kylän maalla olevasta
nk. Harjuvainion torpasta perunamaasta n. 50 sylvää tor-
pasta itään. Löytöpaikalla oli ollut palomaata?

Daksmarkin kylässä en tiedusteluista huolimatta löytänyt mainittua
torppaa, joten lp:n lähempi paikallistaminen jää suorittamatta.

- Lisäyksiä:

LAPVÄÄRTTI 10

top.kartta 1232 11 Dagsmark

x = 6904 - - 6907-

y = 535 - - 536-

z =

Dagsmark, Kulla

Kivikautinen löytöpaikka, luokka II

Löydöt: KM 10238 : 2 siimanpaino, jonka löysi palstatilallinen Johan Herman Kulla v. 1910 Lapväärtin pitäjän Dagsmarkin kylän Kullan talon rakennusten läheltä n. 20 sylvääd Karijoen rannasta . Esineen toimitti Satakunnan museoon A. Vint-er. Esine oli Satakunnan museossa No 8063. Se vaihdettiin Satakunnan museosta jäljennöksellä KM:oon.

Kullan taloa eivät dagsmarkilaiset osanneet tiedusteluistani huolimatta osoittaa, joten esineen tarkempi löytöpaikka jää määrittämättä.

Lapväärtin puolella oleva osa Karijokea on lyhyt. Se sijoittuu Dagsmarkin kylän koillisosaan ja rajoittuu Karijoen kuntaan. Todennäköisesti löytöpaikka on mainitun joenosan varrella.

- Lisäyksiä:

LAPVÄÄRTTI 11

top. kartta 1232 10 Kärjenkoski

x =

y =

z =

Merijärvi, Kuuttila

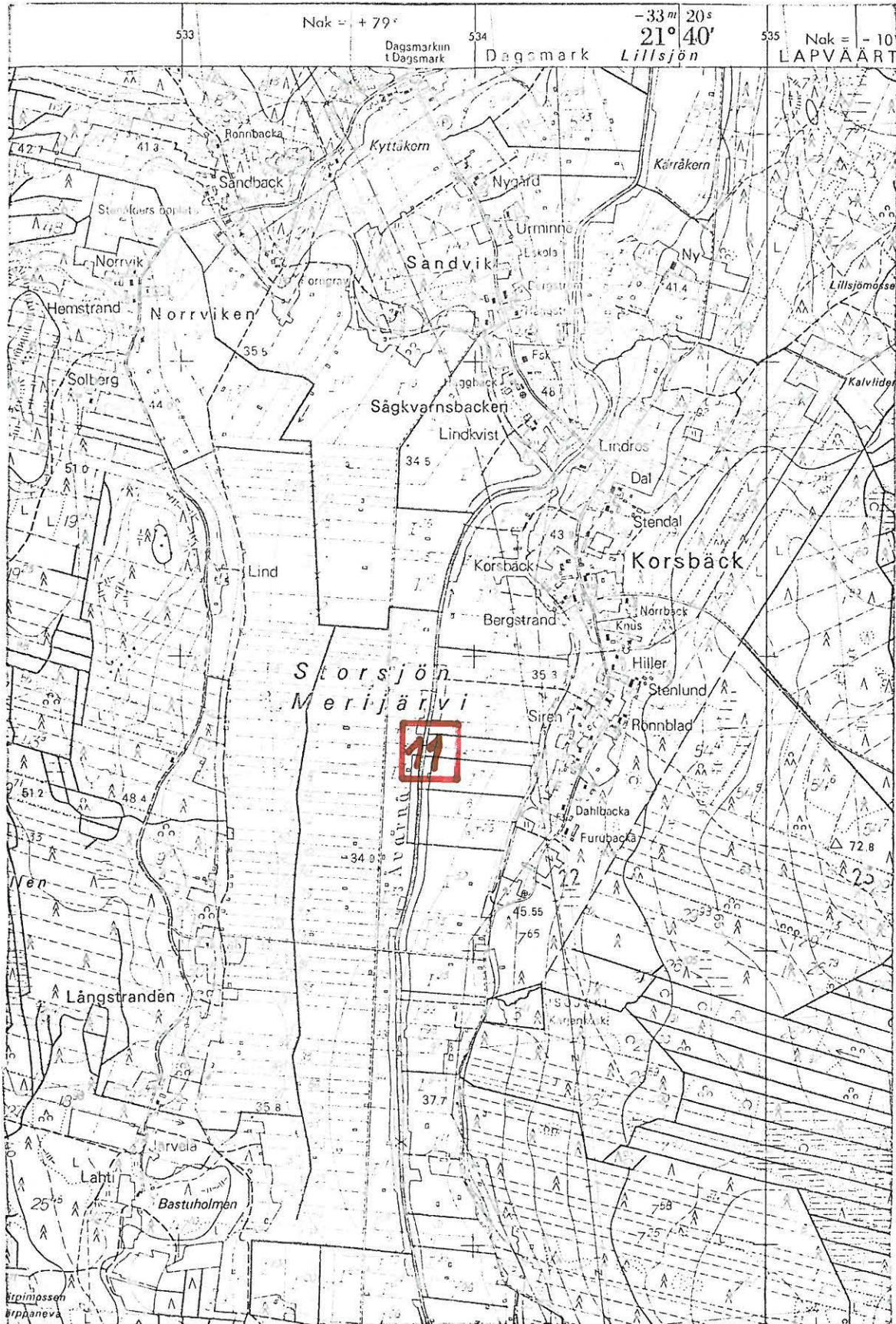
Kivikautinen löytöpaikka, luokka II

Löydöt: Satakunnan museo 3727 tuura, jonka löysi taloll. Markus Kuuttila Merijärven rannalta v. 1860. Esine on saatu K. A. Petterssonin kautta.

Kuuttilan taloa en tiedusteluistani huolimatta löytänyt. Mahdollisesti talo on sijainnut Storsjön itärannalla.

- Ks. kartta s. 35

- Lisäyksiä:



6899

6898

6897

6896

(ote top.kartasta 1232 10, Kärjenkoski. 1:20 000)

LAPVÄÄRTTI 12

top. kartta 1232 11 Daksmark (?)

x =

y =

z =

Daksmark, Lång

Kivikautinen löytöpaikka, luokka II

Löydöt: Satakunnan museo 8230 reikäkiven teelmä, jonka löysi ta-
lollinen Iivari Lång Lapväärtin pitäjän Daksmarkin kyläs-
tä oman talonsa lähelle perunakuoppaa kaivaessaan v. 1911.
Esine on saatu museoon A. Vinterin kautta.

Lång - niminen tila on mainitulla top.karttalehdellä ruudussa
03 / 35. Tarkempia tietoja löydöstä en saanut.

- Lisäyksiä:

LAPVÄÄRTTI 13

top.kartta 1232 11 Daksmark (?)

x =

y =

z =

Daksmark, Rauna

Kivikautinen löytöpaikka, luokka II

Löydöt: Satakunnan museo 8603 oikokirves, jonka löysi Juho Raunan kasvattiopika Lapväärtin pitäjän Daksmarkin kylästä palstatilallinen Juho Raunan pellosta v. 1911. Esine on saatu löytäjältä museonhoitajan kautta.

Tarkempia tietoja en löydöstä Daksmarkin kylässä saanut.

- Lisäyksiä:

LAPVÄÄRTTI 14

top.kartta 1232 10 Kärjenkoski (?)

x =

y =

z =

Uttermossa, Skrifvarsmark

Kivikautinen löytöpaikka, luokka II

Löydöt: Satakunnan museo No 8004 oikokirves, jonka löysi Skrifvars-
markin talonpoika Mossan kylästä Lapväärtin pitäjältä
kotitalonsa pellosta v. 1906. Esine on saatu museoon löy-
täjältä A. Vinterin kautta.

Esine saattaa olla löydetty Uttermossan kylästä. Takempia tietoja
en asiasta saanut.

- Lisäyksiä:

LAPVÄÄRTTI 15

top.kartta 1232 11 Dagsmark (?)

x =

y =

z =

Dagsmark, Storkull

Kivikautinen löytöpaikka, luokka II

Löydöt: Satakunnan museo No 9420 vasarakivi, jonka löysi talollinen Johan Storkull Lapväärtin pitäjän Dagsmarkin kylästä oman talonsa uutta pellon ojaa kaivaessaan v. 1908. Esine on saati museoon löytäjältä A. Vinterin kautta.

Storkulleja kerrottiin olevan Dagsmarkin kylässä useita. Tarkempia löytötietoja en esineestä saanut.

- Lisäyksiä:

LAPVÄÄRTTI 16

top.kartta 1232 08 Lappfjärd

x = 6905 30

y = 527 04

z = 5 - 7,5

Lappfjärd, kappalaisen virkatalo

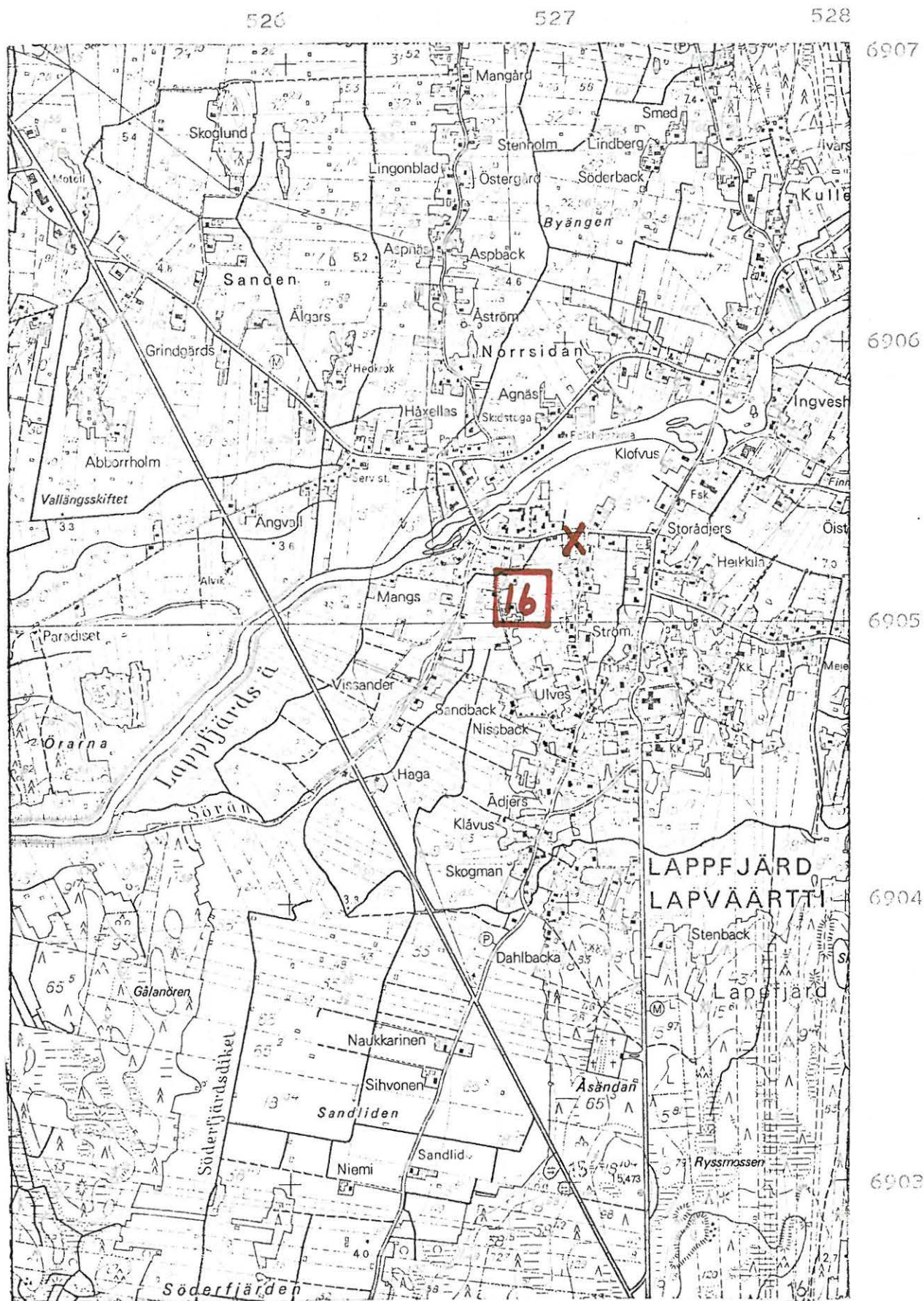
Kivikautinen löytöpaikka, luokka II

Löydöt: Satakunnan museo No 9413 oikokirves, jonka löysi talonpoika Emanuel Rönnlund Lapväärtin pitäjän Kirkonkylästä kappalaisen virkatalon peltoa kuokkaessaan v. 1894. Esine on saatu museoon A. Vinterin kautta.

Kirkkoherra Ivar Lindin (os. 64300 Lappfjärd) kertoman mukaan sijaitsi kappalaisen virkatalo löytöaikana koordinaattien osoittamassa paikassa. Paikan mataluuden takia näyttää löytöpaikka olevan sekundaarinen.

- Ks. kartta s. HI

- Lisäyksiä:



(ote top.kartasta 1232 08, Lappfjärd. 1:20 000)

LAPVÄÄRTTI 17

top.kartta

x =

y =

z =

Lapväärtti (?), Haaraoja

Kivikautinen löytöpaikka, luokkaII

Löydöt: Satakunnan museo No 8604 tasataltta, jonka löysi talolli-
nen Nestori Haaraoja sorakuopasta oman talonsa maalta v.
1900. Esine on saatu museoon löyäjältä A. Vinterin kaut-
ta.

Rurik Nylundin (os. 64320 Daksmark) arvelun mukaan lp. saattaa
olla Karijoella tai Isojoen Vanhakylässä. Tarkempia tietoja en
löytöpaikasta saanut.

= Lisäyksiä:

LAPVÄÄRTTI 18

top.kartta 1232 10 Kärjenkoski (?)

x =

y =

z =

Lapväärtti, Ruskonvuori

Kivikautinen löytöpaikka, luokka II

Löydöt: Satakunnan museo No 8061 vasarakirveen katkelma, jonka löysi palstatilallinen Karl Konstantin Viitala Lapväärtin pitäjästä metsästysretkellä maan pinnasta Ruskon vuoren finteestä kesällä 1908. Esine on saatu museoon A. Vinterin kautta.

Ennen saamani tiedon mukaan saattaa Ruskon vuori olla Uttermossan kylässä. Tarkempia tietoja en löytöpaikasta saanut.

- Lisäyksiä:

LAPVÄÄRTTI 19

top.kartta 1232 10 Kärjenkoski

x =

y =

z =

Dagsmark, Korsbäck

Kivikautinen löytöpaikka, luokka II

Löydöt: Seuraavia esineitä säilytetään Dagsmarkin Korsbäckin kansakoululla:

No 12 tastaletta, jonka löysi Nils Bergman Dagsmarkin Korsbäckistä,

No 14 tasataletta, jonka löysi G. Hammarberg Lapväärtin Dagsmarkin Korsbäckistä.

No 15 poikkikirves, jonka löysi Inger Dahlroos Lapväärtin Dagsmarkin Korsbäckistä

No 16 liuskekoru (?), jonka löysi E. Stenblom Lapväärtin Dagsmarkin Korsbäckistä

No 17 pienoistasataletta, jonka löysi Alf Bergkvist Lapväärtin Dagsmarkin Korsbäckistä

No 21 oikokirves, jonka löysi E. Hammarberg Lapväärtin Dagsmarkin Korsbäckistä.

No:t 25 - 28 hioimia ja nuija

Edellä luetellut esineet saattavat olla peräisin kohteista LAPVÄÄRTTI 3, 6, 7.

- Lisäyksiä:

LAPVÄÄRTTI 20

top.kartta 1232 11 Dagsmark (?)

x =

y =

z =

Dagsmark, Isokulla

Kivikautinen löytöpaikka, luokka II

Löydöt: KM 3889:10 pienoistasatalta, joka on saatu isäntä Antero Isokullalta Taksmarkin (Dagsmarkin ?) kylästä. Löytöpaikka tuntematon. Esine on saatu museoon K.A. Petterssonin kautta 16.10. 1900.

Luultavasti esine on löydetty Dagsmarkin kylästä. Tarkempi paikallistaminen jää tekemättä. (Ksi kohde LAPVÄÄRTTI 15)

- Lisäyksiä:

LAPVÄRTTI 21

top.kartta

x =

y =

z =

Lapväärtti, Terenkoski

Kivikautinen löytöpaikka, luokka II

Löydöt: KM 1691 kivirengas, joka on löydetty niitystä Terenkosken kylän maalta.

Lapväärtissä ei tunneta Terenkoski- nimistä kylää.

- Lisäyksiä:

LAPVÄÄRTTI 22

ton.kartta

x =

y =

z =

Lapväärtti, Dagsmark I

Kivikautinen löytöpaikka, luokka II

Löydöt: KM 1689 kivikirves, joka on löydetty Dagsmarkin kylän maalta.

Puutteellisten löytötietojen takia jää löydön lähempi paikallistaminen suorittamatta.

- Lisäyksiä:

LAPVÄÄRTTI 23

top. kartta 1232 11 Dagsmark (?)

x =

y =

z =

Lapväärtti, Dagsmark - Gammelby

Kivikautinen löytöpaikka, luokka II

Löydöt: KM 730 vasarakirves, joka on löydetty levennettäessä Gammelby - Dagsmark - kylien välistä tietä.

Vanhakylä (Gammelby) on Isojoen kunnassa. Löytö lienee peräisin Lapväärtin kunnan alueelta jostakin Dagsmarkin kylästä Isojoen kirkolle vievän tien varrelta, mahdollisesti Riihiluoman asuinpaikan lähistöltä (Ks. kohde LAPVÄÄRTTI 1).

- Lisäyksiä:

LAPVÄÄRTTI 24

top.kartta

x =

y =

z =

Lapväärtti, Dagsmark II

Kivikautinen löytöpaikka, luokka II

Löydöt: Vaasan ruotsalaisessa lyseossa kirveen katkelma ja kourutaltta, jotka on löydetty Lapväärttin Dagsmarkista. Esi-
neet lahjoitti yliopp. J.E. Vefvar v. 1875.

Puutteellisten löytötietojen takia jää löytöjen tarkempi paikallistaminen suorittamatta.

- Lisäyksiä:

LAPVÄÄRTTI 25

top.kartta 1232 10 Kärjenkoski

x = 6899 20 ✓

y = 534 15

z =

Dagsmark, Korsbäckin tila

Rautakautinen kalmisto, luokka II (III)

Löydöt: KM 12548 kuutiokivi, jonka löysi Lenni Eskola asunnon perustaa kaivaessaan v. 1950. Lp. on myöhemmin tutkitun kalmiston röykkiö no 1.

KM 12562: 1 - 12 luun- ja saviastianpaloja ym, jotka C. F. Meinander kaivautti elokuussa 1950 Lapväärtin Dagsmarkin Korsbäckistä Korsbäckin talon maalta rauta-kautisesta kalmistosta.

Elokuussa 1950 tutki C. F. Meinander Lapväärtin Dagsmarkin Korsbäckissä Korsbäckin talon maalla yht. 6 pronssikautista hautaröykkiötä. Kalmisto sijaitsee n. 50 m koilliseen Korsbäckin talosta.

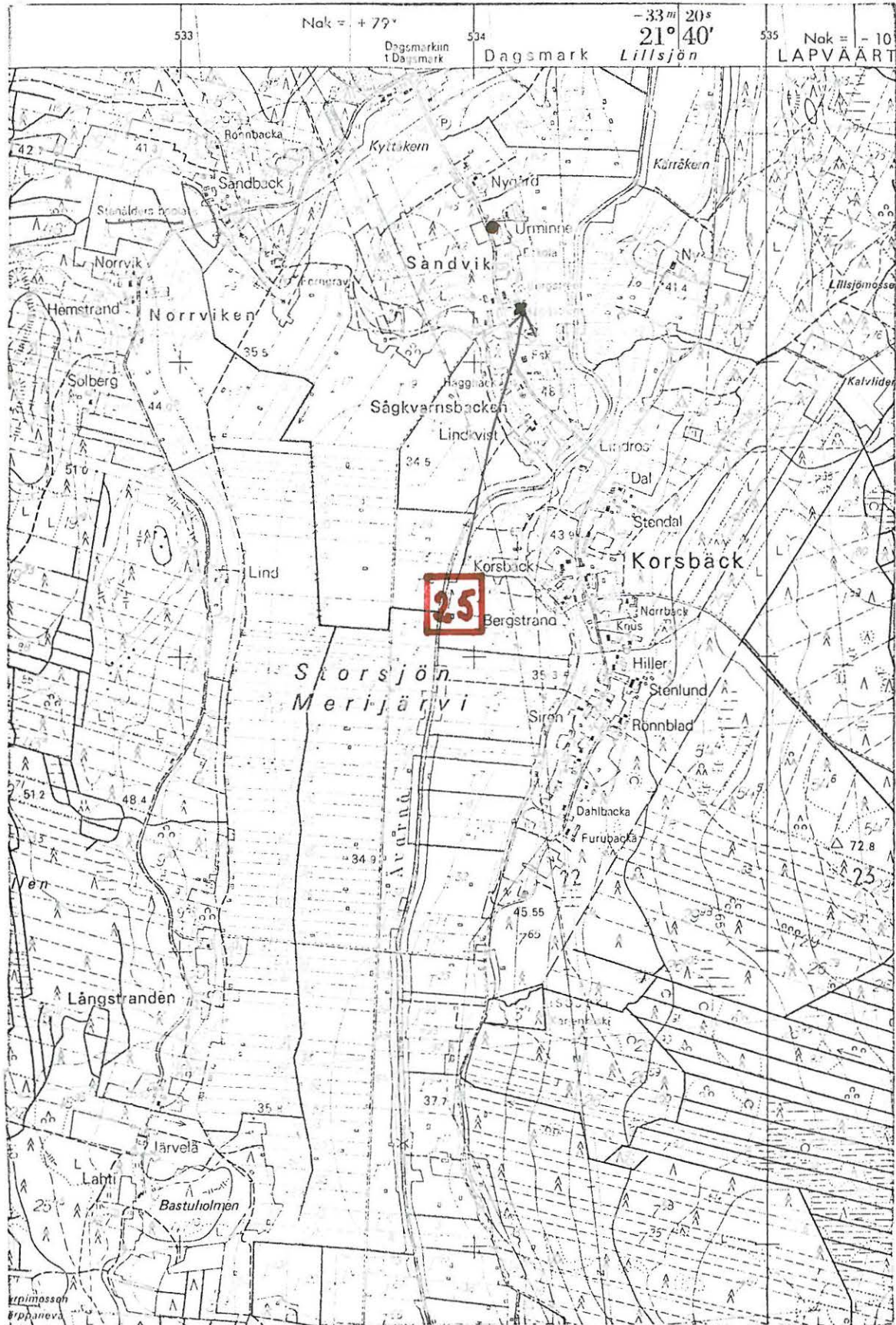
Löydetyt keramiikkapalat edustavat ns. Morbyn keramiikkaa.

- Ks. kartta s. 51

- Listäyksiä: röykkiön paikalla myö. uusi talo (M.G. talo - 78) n. 300 m NW su. paikasta on tien suunnalla, välj. kivi etelä puolella ^{nielästä} paikasta: x=6899 46, y=534 04, z = n. 42,5; ylin kivi ja löydetty kivi (tämä on rakennusmateriaali) M.G. talo - 78 (pieni, n. 10 m)

✓ C.F. Meinanderin löydetty kalmisto, luokka II (III)

LAPVÄRTTI 25



(ote top.kartasta 1232 10, Kärjenkoski. 1:20 000)

x = 6907 02

y = 531 48

z = 35 - 37,5

Österåsen, Spagmossa

Röykkiöryhmä, luokka II

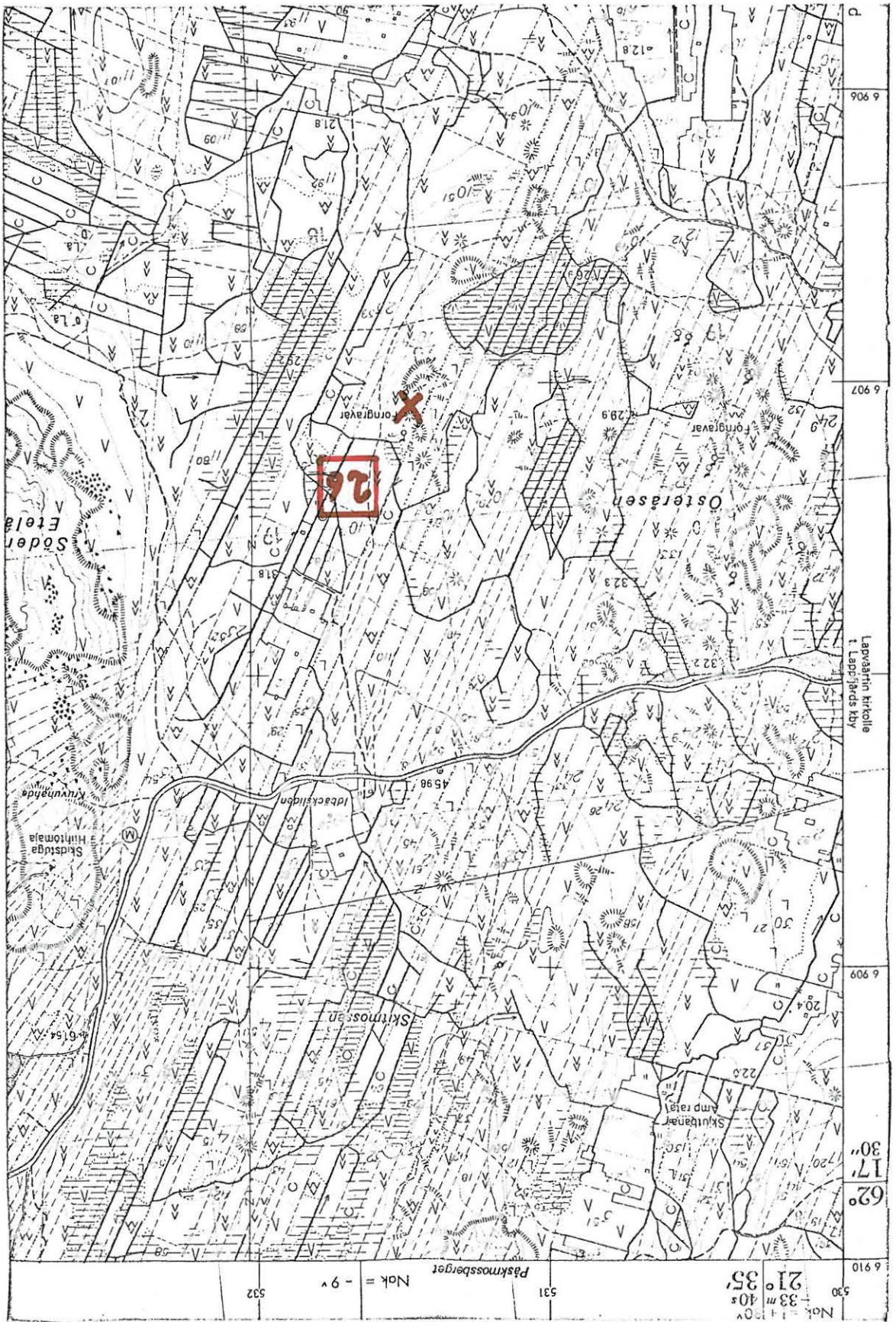
Röykkiöt sijaitsevat Lappfjärdin kylässä Österåsen-harjanteen itäosassa hakkuualueella koillis-lounais-suuntaisella metsäharjanteella. Pyhävuoren laelta on paikalle matkaa n. 3 km lounaaseen. Röykkiöt ovat Spagmossa-nimisen tilan Rno 10:74 maalla. Tilan omistavat Ragnar Rosenback, Bertil Pärus, Signe, Birger ja Rurik Holm.

- ✓ Röykkiö 1 on kooltaan 9 x 9 x 1 m ja kasattu moreenipohjalle sekakokoisista vierinkivistä. Röykkiötä on kaiveltu - siinä on 8 pientä kuoppaa päällä. Röykkiö on sammalen peitossa ja röykkiössä kasvaa koivu.
- Em. röykkiöstä s:aan 37-00/60-00 24 m on "kranssimainen" sisustusta n. 40 sm reunoja matalampi (n. 4m ^{jal} Ø) moreenipohjalle sekakokoisista kivistä koottu röykkiö, joka koko on 8 x 10 x 1 - 1,5m. No 2.
- No 1:stä s:aan 57-30/60-00 n. 100m on kalliopohjalle sekakokoisista kivistä ladottu laakea sammalen peittämä röykkiö, jonka koko on 12 x 7 m. Röykkiötä on pengottu kahdesta kohdasta. No 3.
- Em röykkiöstä s:aan 54-50/60-00 on kallionnyppylällä röykkiö No 4. Se on koottu suurehkoista kivistä kallionkolon päälle. Röykkiön koko on 3 x 2,5 x 0,4m.
- Em. röykkiöstä s:aan 10-00/60-00 10 m on röykkiö No 5. Röykkiö on "hevosenkengän"muotoinen ja euki länsilounaaseen, kasattu maapohjalle sekakokoisista vierinkivistä. Röykkiön koko on 7 x 7 x 1,5m.

Valokuva 10 (f. 47942) on otettunsuuntaan 34-00/60-00. Edessä näkyy röykkiö No 1 ja taempana männyn oik. puolella röykkiö No 2.

- Ks. kartta s. 54

- Lisäyksiä:



LAPVÄÄRTTI 27

top.kartta 123211 Dagsmark

x = 6907 66

y = 530 38

z = 37,5 - 40

Österförsen, Björs

Hautaröykkiö, luokka II

Hautaröykkiö sijaitsee Österförsen - nimisen metsäharjanteen pohjois-
laidassa. Maaperä on kallioista ja puusto kitukasvuista. Aluskas-
villisuutena on jäkälää. Röykkiö on tilan Björs Rno 24:9 alueella.
Tilan omistaa Valter Björs.

Röykkiö on koottu kalliopohjalle pönnkokoisista ja suuremmista loh-
ko- ja vierinkivistä. Röykkiön koko on n. 8 x 8 x 1 m . Röykkiös-
sä kasvaa kaksi mäntyä ja röykkiötä on kaiveltu lönsiosasta.

(Vrt. Ailio 1903: Österförsen 1 - 8)

- Ks. kartta s.- Lisäyksiä:



(ote top.kartasta 1232 11, Dagmark. 1:20 000)

LAPVÄRTTI 28

top.kartta 1232 11 Dagsmark

x = 6907 56

y = 530 14

z = 30 - 32,5

Österåsen, Norrkulla II

Hautaröykkiö, luokka II

Röykkiö sijaitsee Österåsen - harjanteen luoteisosassa kalliiossa kitukasvuista metsää kasvavassa maastossa. Maasto viettää länteen ja luoteeseen. Röykkiö on tilan Norrkulla II Rno ^r4:57 alueella. Tilan omistaa Ida ja Gerda Hedkrok.

Hautaröykkiö on koottu kalliopohjalle n. päänkokoisista ja pienemmistä vierinkivistä. Röykkiö on hajoitettu n. 8 m:n alalle laakeaksi n. 1 - 2 kivikeprosta käsittäväksi.

(Vrt. ailio 1903: Österåsen 1 - 8)

- Ks. kartta s.

- Lisäyksiä:



(ote top.kartasta 1232 11, Daagsmark. 1:20 000)

LAPVÄÄRTTI 29

top.kartta 1232 11 Dagsmark

x = 6907 28

y = 530 45

z = 35 - 37,5

Österåsen, Norrbäck

Hautaröykkiöitä, luokka II

Röykkiöt sijaitsevat Österåsen - nimisellä metsäharjanteella Lapväärtti - Karijoki - maantien eteläpuolella. Pyhävuoren laelta on paikalle matkaa 3600 m lounaaseen.

Röykkiöt sijaitsevat tilan Norrbäck Rno 24:33 alueella. Tilan omistaa Bernhard Utter.

Sijaintipaikka on kivikkoinen ja paikoin kallioinen hakkuualue, jossa kasvaa nuorta männikköä. Aluskasvillisuutena on jäkälää ja kanerväkköä.

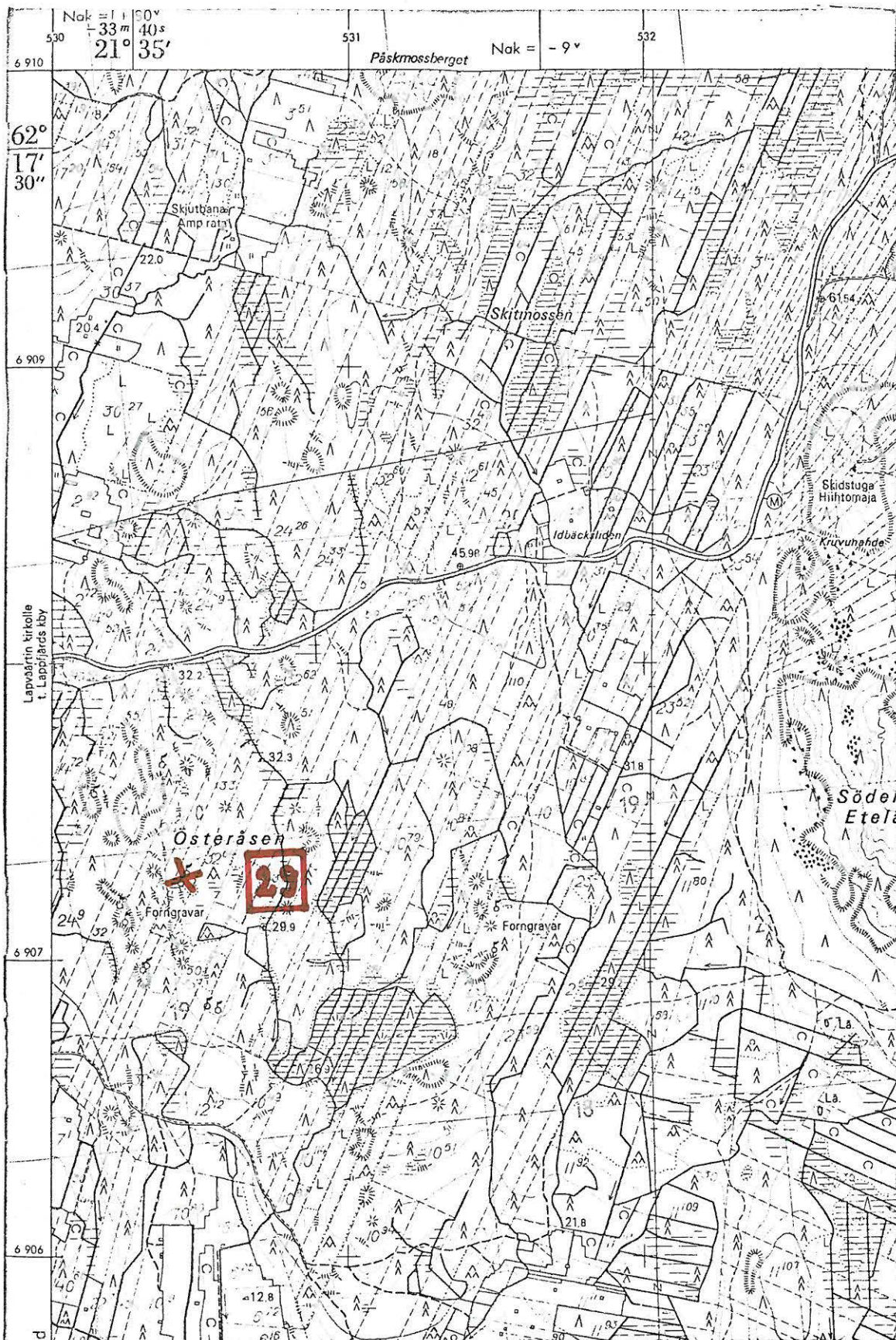
Röykkiö 1 on koottu kallionyppylän päälle vierin- ja laakakivistä. Koko on n. 6 x 6 x 1,5m. Röykkiötä on jonkin verran pengottu päältä.

Ed:stä s:aan 01-50/60-00 36 m on röykkiö 2. Se on "hevosenkengän" muotoinen ja auki pohjoiseen. Röykkiö on koottu kallionyppylälle sekakokoisista kivistä, koko on n. 7 x 7 x 1,5m.

(Vrt. Ailio 1903:Österåsen 1 - 8)

- Ks. kartta s.

- Lisäyksiä:



(ote top. kartosta 1232 11 Dagsmark. 1:20 000)

LAPVÄÄRTTI 30

top.kartta 1232 11 Dagsmark

x = 6907 16

y = 530 24

z = 30 - 32,5

Österförsen, Bredskiftet/Rosenbäck

Hautaröykkiöitä, luokka II (3 kpl)

Röykkiöt sijaitsevat Österförsen- nimisen metsäharjanteen lounaisosassa Lapväärtti - Karijoki - maantien eteläpuolella. Paikalle on Pyhävuoren laelta matkaa n. 3800m lounaaseen. Röykkiöt ovat tilojen Rosenbäck Rno 24:21 ja Bredskiftet Rno 24:32 alueella. Mainitut tilat omistavat em:n Erik Landgörs ja jm. Irja Storsjö.

Paikan maasto on kallioista lännelle viettävää rinnettä, jossa kasvaa harvaa männikköä.

Röykkiö 1 on koottu kalliopohjalle pienehköistä kivistä. Röykkiö on hajoitettu n. 7m:n alalle.

Em:stä s:aan 32-80/60-00 15m on röykkiö 2. Se on koottu kalliopohjalle pienehköistä kivistä. Röykkiö on osittain hajoitettu. Koko on n. 6m Ø ja korkeutta n. 0,5m.

Em:stä s:aan 24-70/60-00 n. 30 m on kalliopohjalle koottu laakea "ehjältä" vaikuttava röykkiö, No 3, joka on kasattu pienehköistä kivistä. Koko on 7 x 5 x 0,3 - 1 m.

(Vrt. Ailio 1903: Österförsen 1 - 8)

- Ks. kartta s.

- Lisäyksiä:



(ote top.kartasta 1232 11, Daagsmark. 1:20 000)

LAPVÄRTTI 31

top.kartta 1232 11 Dagsmark

x = 6906 98

y = 530 31

z = 27,5 - 30

Österåsen

(2)

Hautaröykkiöitä, luokka II

Röykkiöt sijaitsevat Österåsen-nimisen metsäharjanteen lounaisosassa Lapväärtti - Karijoki-maantien eteläpuolella. Paikalle on matkaa Pyhävuoren laelta n 3800m lounaaseen.

Röykkiöt ovat kalliolisella länteen viettävällä rinteellä, jossa kasvaa harvaa männikköä.

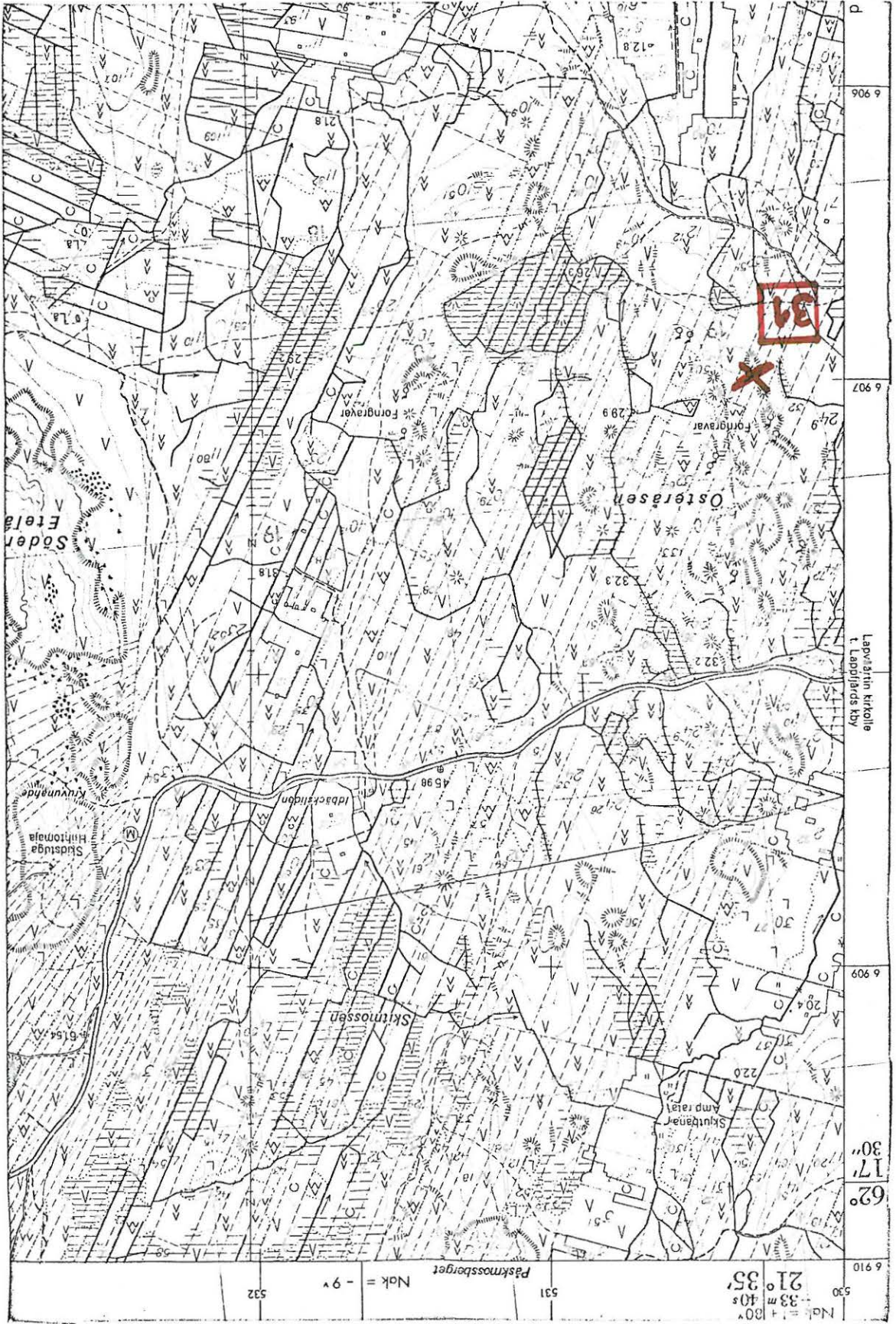
Röykkiö 1 on kookas "kronssimainen" päänkokoisista ja suuremmista kivistä koottu röykkiö, jonka koko on 14 x 13 x 1,5 m. Röykkiön päällä on n. 4 x 4 x 1m kokoinen kuoppa. Kehän leveys on n. 2,5-3 m .

En. röykkiöstä s:aan 08-00/60-00 7 m on röykkiö 2. Se on koottu kalliopohjalle n. pääkokoisista vierinkivistä. Röykkiössä kasvaa kuusi. Röykkiön koko on n. 7 x 7 x 1,5m, päällä on painauma, ja röykkiöstä on kaiveltu parista kohdasta.

(Vrt. Ailio 1903: Österåsen 1 - 8)

- Ks. kartta s.

- Lisäyksiä:



LAPVÄÄRTTI 32

top.kartta 1232 11 Dagsmark

x = 6906 84

y = 530 54

z = 30 - 32,5

Österförsen, Lindberg/Vrök II

Hautaröykkiöitä, luokka II

Röykkiöt sijaitsevat Österförsen - metsäharjanteen eteläpuolella, Lapväärtti - Karijoki - maantien eteläpuolella. Pyhövuoren laelta on paikalle matkaa 3900 m lounaaseen. Röykkiöt ovat tilojen Lindberg Rno 32:43 (om. Karl Klövus) ja Vrök II (om. Hilding Andtfolk) alueella.

Paikalla on 3 röykkiötä, joista luoteisin no 1 on hakkuualueella tilan 32:59 alueella.

No 1 on korkeahko hakkuujätteidien ja sammalen peittämä sekokokoisista vierinkivistä koottu röykkiö, josta pituussuunnassa on toinen puolisko hajoitettu. Röykkiön koko on n. 12 x 12 x 1,7 m.

No 2 on em:stä s:aan 47-00/60-00 2m sijaitseva laelta kaiveltu kookkaista kivistä koottu sammalen peittämä röykkiö. Sen koko on n. 20 x 15 x 1,5 m .

Röykkiö No 3 on edellisestä s:aan 48-00/60-00 9 m sijaitseva päänkokoisista ja suuremmista vierinkivistä koottu röykkiö. Se näyttää ladotun kalliopohjalle. Röykkiön koko on n. 14 x 12 x 2m. Pöydällä on kraaterimainen kuoppa, jonka koko on n. 4 x 3,5 x 1,5 m.

(vrt. Ailio 1903: Österförsen 1 - 8)

Valokuvat 11 - 13 (f.47944-46) on otettu s:aan 35-50 - 40-50/60-00. Vasemmalla hakkuualueella näkyy röykkiö 1, siitä oikealle röykkiö 2. Kuvan oikeassa laidassa näkyy osa röykkiö No 3:sta.

- Ks. kartta s. 67

- Lisäyksiä:



(ote top.kartasta 1232 11, Dagsmark. 1:20 600)

LAPVÄRTTI 33

top.kartta 1232 11 Dagsmark

x = 6900 86

y = 531 12

z = 22,5 - 25

Lapfjärd, Slöttmossen = STORÅSEN W

2
Hautaröykkiöitä, luokka II

Röykkiöt sijaitsevat Lapfjärdin kylässä Slöttmossen - nimisen viljelysalueen ja Storåsbergetin välisessä maastossa palstojen (Ararat Rno 7:21 (om. Elis Hammarberg) ja Stenback Rno 7:66 (om. Eskil Nordman) rajolla. Dagsmarkin kylästä on paikalle runsaat 3 km lounaaseen.

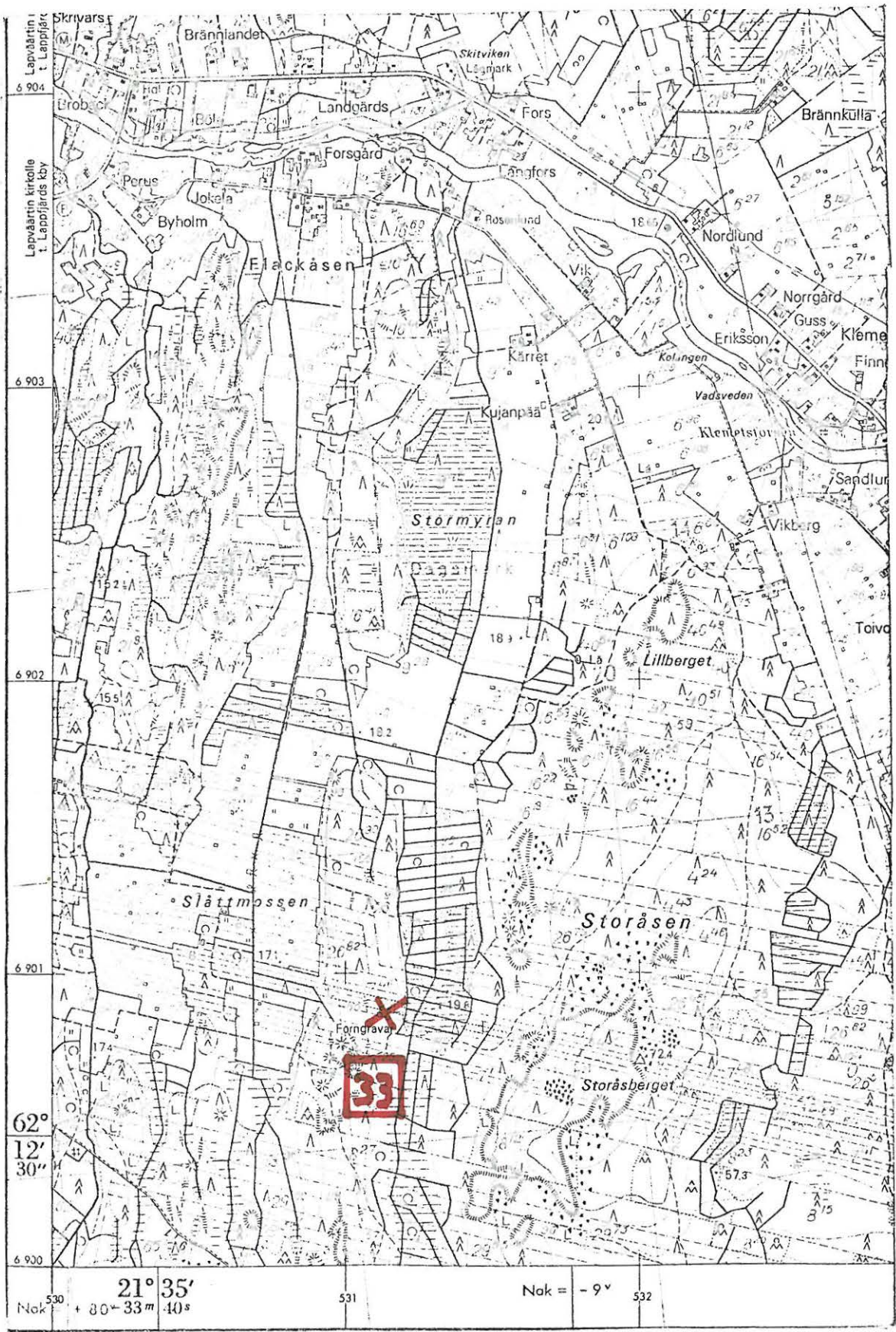
Paikalla kasvaa sekametsää ja aluskasvillisuutena on heinää.

Röykkiö no 1 on sekakokoisista vierinkivistä koottu n. 12m \varnothing oleva röykkiö, joka on n. 1m:n korkuinen. Röykkiössä on useita ryöstökuoppia, jotka ovat sammalen peitossa. Röykkiössä kasvaa puita. No 1:stä siian 44-00/60-00 juuri palstojen rajalla on edellistä ^{22.} pienempi n. päänkokoisista kivistä koottu paikoin sammalen peittämä röykkiö, jossa on "tuor^oita"ryöstökuoppia. Koko on n. 6m \varnothing ja korkeus n. 0,5 m.

(Vrt. Ailio 1903: Storåsen)

- Ks. kartta s. 69

- Lisäyksiä:



(ote top.kartasta 1232 11, Dagsmark. 1:20 000) .

LAPVÄÄRTTI 34

top.kartta 1232 07 Härkmeri

x = 6897 54

y = 529 77

z = 32,5 - 37,5

Lunnmossen, Utskogen

2

Hautaröykkiöitä, luokka II

Röykkiöt sijaitsevat Lappfjärdin kylässä Lunnmossen-suovalueen koillispuolella, Vaasa - Pori - maantiestä n. 3 km itään. Tilan jonka alueella röykkiöt ovat, nimi on Utskogen Rno 6:57 ja sen omistaa Egil Norrvik.

Röykkiöt sijaitsevat länteen viettävällä paikoin avokallioisella "niemekkeellä". Paikalla kasvaa harvaa lehtipuustoa, kauempana männikköä.

Röykkiö 1 on koottu kalliopohjalle osittain kallion kolon päälle n. päänkokoisista vierinkivistä. Koko on n. 9 x 6 x 1 m. Röykkiön koillispuolelleen on kaivettu n. 1,5 x 0,8m:n kokoinen kuoppa. Röykkiötä näyttää hajoitetun myöskin loundisosastaan.

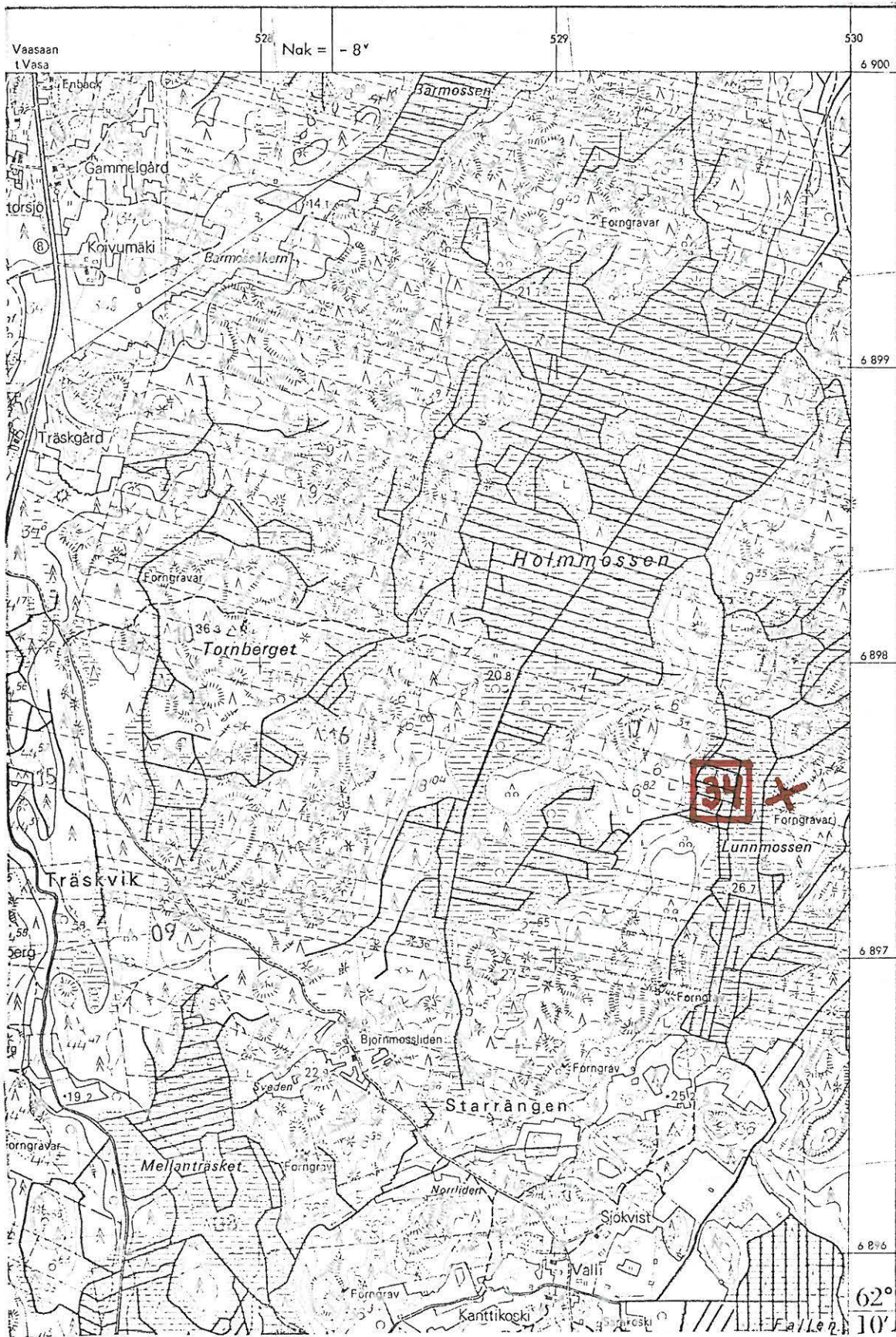
En. röykkiöstä s:aan 47-00/60-00 n. 15 on röykkiö 2. Se on koottu kallionkolon päälle n. pään kokoisista vierin- ja laakakivistä. Koko on n. 7 x 7 x 0,5 m. Röykkiö on osittain hajoitettu.

Valokuva 14 (f. 47947) on otettu suuntaan 18-00/60-00 röykkiö no 1:stä.

- Ks. kartta s. 71

- Lisäyksiä:

LAPVÄRTTI 34



(top.kartta 1232 07, Härkneri. 1:20 000)

LAPVÄÄRTTI 35

top.kartta 1232 10 Kärjenkoski

x = 6898 46

y = 530 56

z = 30

Stugmossen, Jan Ole

2

Hautaröykkiöitä, luokka II

Röykkiöt sijaitsevat Lappfjärdin kylässä Stugmossenin pohjoispuolella. Itäpuolella on metsäautotie, jonka kilometripylvästä 7/3 on röykkiöille matkaa 320m länsiluoteeseen. Röykkiöt ovat tilan Jan Ole Rno 5:80 alueella. Tilan omistaa Karl Bjärnes.

Röykkiöt ovat lähellä palstan rajaa tiheää nuorta sekametsää kasvavalla loivasti lounaaseen viettävällä rinteellä.

Röykkiö 1 on koottu maapohjalle pönnkokoisista ja suuremista vierinkivistä. Röykkiötä on keskeltä purettu. Sisustassa näkyy kaksi syrjälleen asetetun kivilaa'an toisistaan erottamaa "kamaria".

Röykkiö on laakea ja osittain aluskasvillisuuden peitossa. Halkaisija on n. 6,5m. Röykkiön koillisosassa on ryöstökuoppa, n. 1 m \emptyset x 0,5m:n kokoinen.

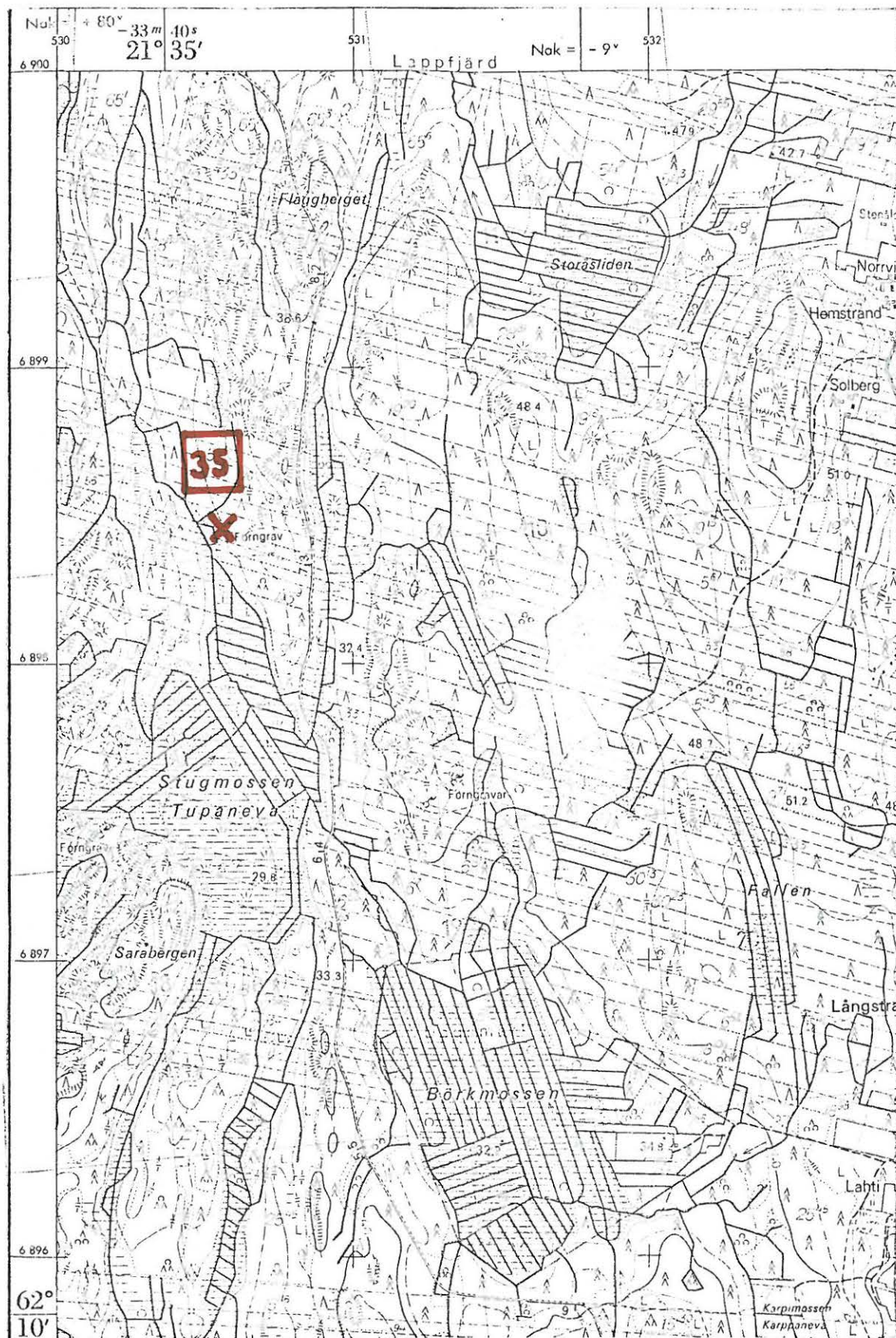
En. röykkiöstä s:aan 08-00/60-00 2 m on laakea "kranssimainen" kokonaan aluskasvillisuuden peittämä röykkiö, jonka halkaisija on n. 6 m. Röykkiössä kasvaa kuusia. *No 2*.

Valokuva 15 (f. *H7948*) on otettu s:aan 53-00/60-00. Kuvassa näkyy toinen "kamareista".

- Ks. kartta s. 73

- Lisäyksiä:

LAPVÄRTTI 35



(ote top.kartasta 1232 10, Kärjenkoski. 1:20 000)

LAPVÄRTTI 36

top.kartta 1232 10 Kärjenkoski

x = 6897 52

y = 531 27

z = 42,5 - 45

Stig-Olof Brandt B

Tupaneva, Storvik/Ekholm3

Hautaröykkiöitä, luokka II

Röykkiöt sijaitsevat Tupanevan itäpuolella Lappfjärdin kylässä. Länsipuolisen metsäautotien kilometripylvästä 6/4 on röykkiöille matkaa n. 450m koilliseen. Röykkiö no 1 ^{ja 3!} (on tilan Ekholm Rno 30:13 (om. Bo Göran Södergård) alueella, ja no 2 tilan Storvik Rno 9:65 (om. Stig-Olof Brandt) alueella.

Röykkiöt sijaitsevat kallioisessa harvaa männikköä kasvavassa metsämaassa.

Röykkiö no 1 on koottu kallionyppylälle suorakaiteen muotoisen kallionkolan päälle n. pääkokoisista vierin- ja laakakivistä. Koko on n. 4 x 3 x 0,5 m . Röykkiö näyttää ryöstetyn jo aikoja sitten. Suorakaiteen muotoinen kallionkolan muodostama "sisuskamari" on kooltaan 1,20 x 0,4 m.

En. röykkiöstä s:aan 08-70/60-00 n. 120 m on röykkiö no 2. Se on kasattu pienistä kivistä kallionyppylällä olevan halkeaman päälle. Röykkiö on hajoitettu n 2,5m:n alalle.

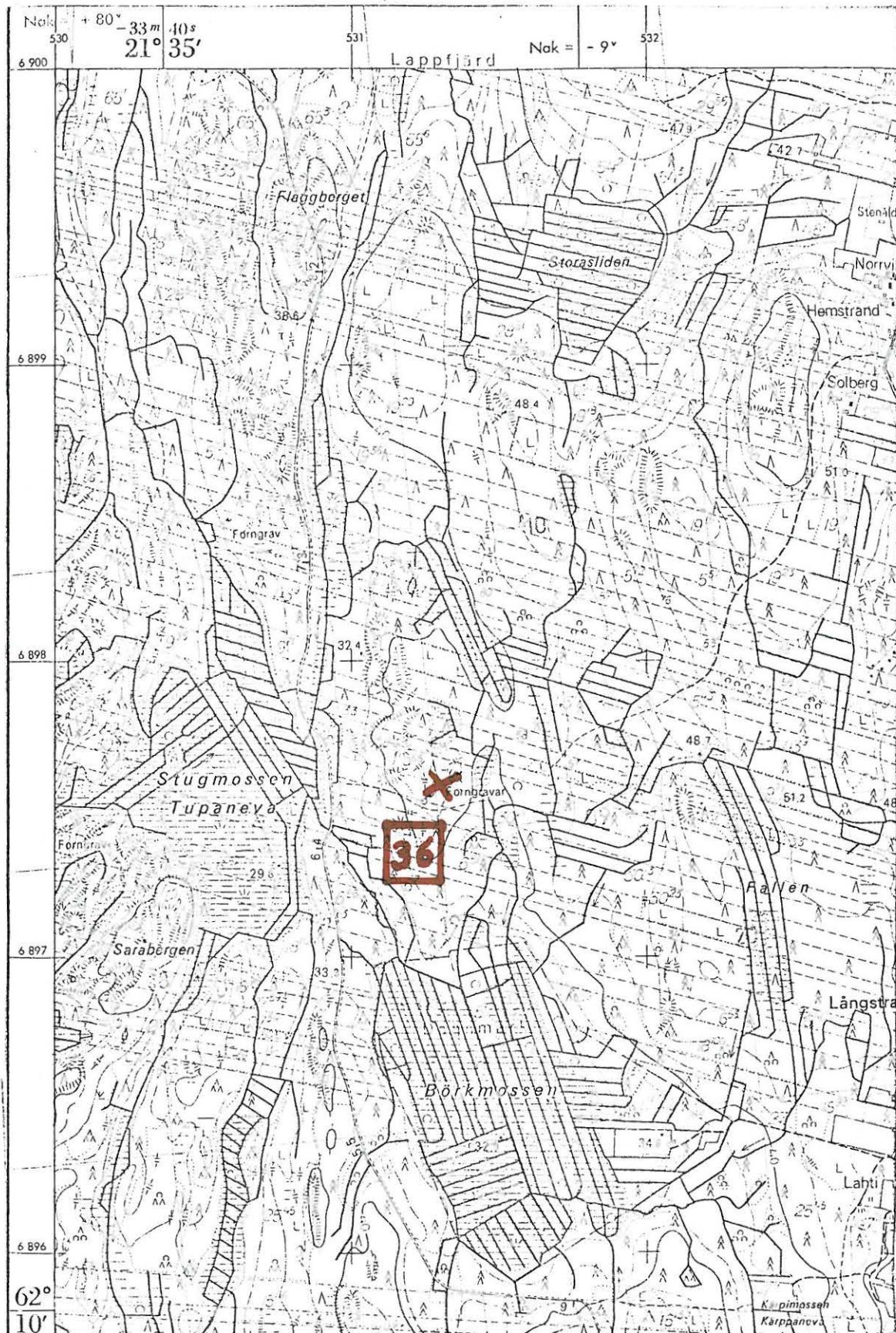
Röykkiö no 1:stä s:aan 31-60/60-00 30 m on laakea jäkälän peittämä röykkiö, jonka halkaisija on 4m ja korkeus n. 0,5m.

Valokuva 16 (f. 4794g) on otettu s:aan 07-00/60-00 röykkiö 1:stä.

- Ks. kartta s. 76

- Lisäyksiö:

LAPVÄRTTI 36



(ote top. kartasta 1232 10, Kärjenkoski. 1:20 000)

LAPVÄÄRTTI 37

top.kartta 1232 07 Härkämeri

x = 6893 87

y = 528 07

z = 35

Lapfjörd, Ljungmo

H

Hautaröykkiöitä, luokka II

Röykkiöt sijaitsevat Lapfjördin kylässä Kyttan - nimisestä metsämaasta kaakkoon. Vaasa - Bori - maantieltä on paikalle matkaa 660m itään. Kohteessa LAPVÄÄRTTI 51 mainitut röykkiöt sijaitsevat samassa Ljungmon tilaan Rno 1:136 kuuluvassa metsäsarassa po. röykkiöistä 300 m länsilounaaseen. Tilan om. Karl Ulfves.

Paikan maasto on kalliainen länsirinne ja paikalla kasvaa sekametsää. Aluskasvillisuutena on kanervaa ja jäkälää.

Röykkiö no 1 on koottu kalliopohjalle n. päänkokoisista vierinkivistä. Koko on 12 x 10 x 1,5 m. Sisustaa on jonkin verran purettu. Em. röykkiöstä s:aan 56-50/60-00 7 m on pieni mutta kookkaista kivistä koottu röykkiö, no 2. Röykkiö on hajoitettu n. 3m:n alalle. Em. röykkiöstä s:aan 15-00/60-00 50 m on röykkiö no 3. Se on koottu kallionyppylälle n. päänkokoisista kivistä ja hajoitettu n. 3,5m:n alalle.

Röykkiö no 1:stä s:aan 38-00/60-00 70 m on röykkiö no 4. Se on koottu kallionyppylälle litteistä loakakivistä ja hajoitettu n. 2m:n alalle.

s. 162

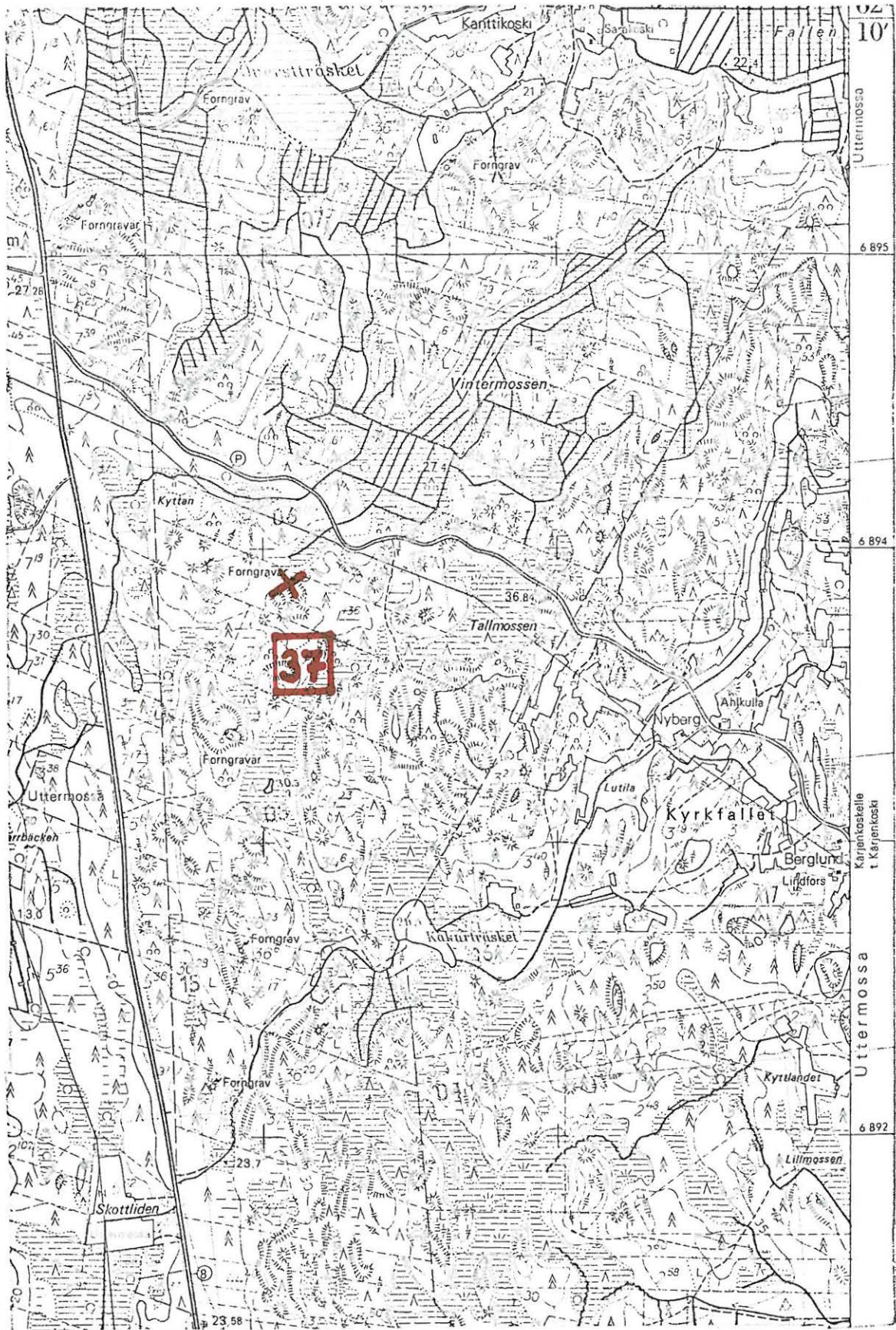
Valokuva 31 (f. 47950) on otettu s:aan 44-50/60-00 röykkiö no 1:stä.

- Ks. kartta s. 78- Lisäyksiä:

528

529

530



(ote top.kartasta 1232 07, Härkmeri. 1:20 000)

LAPVÄÄRTTI 38

top.kartta 1232 10 Kärjenkoski

x = 6897 42

y = 530 15

z = 32,5 - 35

Stugmossen / Utskogen

Hautaröykkiö, luokka II

Röykkiö sijaitsee Stugmossenin lounaispuolella Lapøfjårdin kylässä. Itäpuolisen metsäautotien kilometripylvästä 6/4 on röykkiölle matkaa 760m länteen. Röykkiö on tilan Utskogen Rno 6:57 alueella. Tilan omistaa Egil Norrvik.

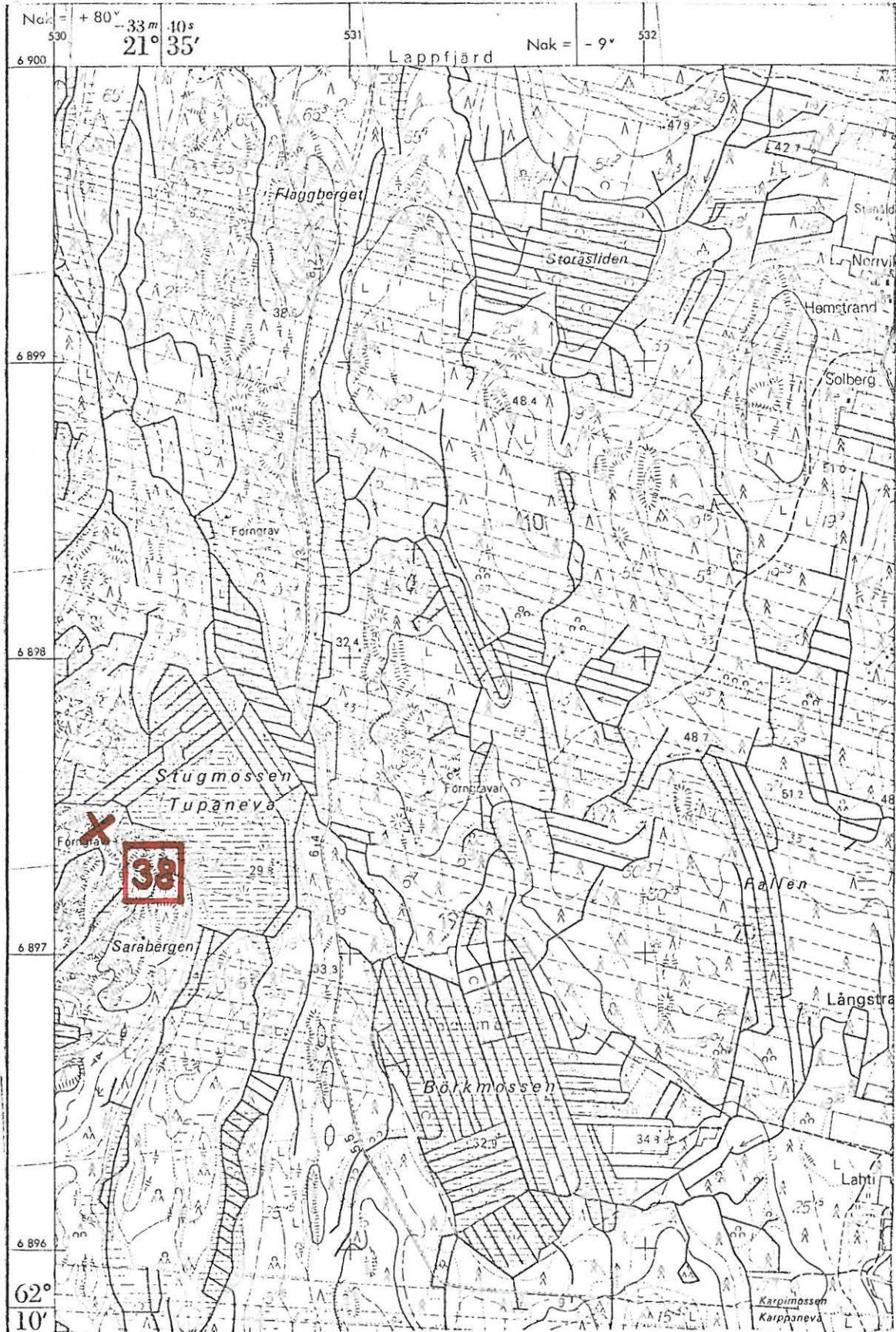
Röykkiö sijaitsee lyoteeseen viettävällä kallioisella rinteellä. Ympäristössä kasvaa tiheää nuorta sekametsää.

Röykkiö on ladottu kalliopohjalle mahdollisesti kallionkolon päälle päänkokoisista ja pienemmistä vierin- ja laakokivistä. Röykkiö käsittää yhden kivikerroksen. Se on suurelta osin sammalen peitossa ja näyttää jo aikoja sitten hajoitetulta. Koko on n. 5 x 4 x 0,4m.

Valokuva 17 (f. 47951) on otettu s:aan 52-50/60-00. Kuvassa näkyy kalliopohjalle ladotun röykkiön reunaa.

- Ks. kartta s. 80

- Lisäyksiä:



(ote top.kartasta 1232 10, Kärjenkoski. 1:20 000)

x = 6894 20

y = 532 30

z = 62,5 - 65

Paulajärvi, Sandheden

7.

Hautaröykkiöitä, luokka II

Röykkiöt sijaitsevat Sandheden - metsäharjanteen itälaidassa Ojajärvi-suodalueen länsipuolella Uttermossan kylässä. Metsäautotie on jonossa olevien röykkiöiden itäpuolella n. 70 - 100m:n päässä. Eteläisimpään röykkiöön on mainitun tien kilometripylvästä 2/8 matkaa n. 90 m lounaaseen.

Röykkiöt sijaitsevat lähes pohjois - etelä - suuntaisena jonona lähellä harvaa männikköä kasvavan harjanteen lakea ja itärinteellä. Harjanteen laella on "pirunpeltoa", jonka kiviä on käytetty röykkiöiden latomiseen.

Eteläisin röykkiö no 1 (x = 6894 01, y = 532 34, z = 65) on laakea n. 7 ^m \emptyset oleva pirunpeltoon sekakokoisista vierinkivistä koottu röykkiö, jota on kahdesta kohdasta kaiveltu.

Em:stä 20m s:aan 56-00/60-00 on pirunpellossa "kranssin reunustama kuoppa, mahdollisesti hajoitettu röykkiö, jonka koko on n. 5m \emptyset , No 2.

Em:stä n. 150m s:aan 57-00/60-00 on n. 6m \emptyset vierinkivistä koottu röykkiö, jonka keskusta on hajoitettu, No 3.

Em:stä s:aan 57-20/60-00 75m on keskeltä hajoitettu vierin- ja laakamaisista kivistä koottu röykkiö, jonka koko on 5m \emptyset , No 4.

Em:stä s:aan 58-00/60-00 37 m on laakea osittain aluskasvillisuuden peittämä röykkiö, jonka koko on 3 x 4 m ja korkeus alle 0,5m, No 5.

Em:stä s:aan 48-40/60-00 50m on sammalen peittämä osittain hajoitettu röykkiö, jonka koko on 7m \emptyset ja korkeus n. 0,5m, No 6.

Enistä s:aan 58-50 90 m on laakea aluskasvillisuuden peittämä rökkiö, jonka koko on n. 6 x 6 x 0,5m. ⁷

Kaikki Sandhedenin rökkiöt sijaitsevat harjanteen koillis- ja itärinteellä "pirunpallossa" tai moreenipohjalla. Läntisellä, paikoin avokallioisella rinteellä ei ole rökkiöitä.

Sandhedenin rökkiöt sijaitsevat seuraavien tilojen mailla:

Pitkösoski 1:15, om. Åke Kvarngård, Taisto Rannikko ja Oskar Silberberg

Klemets 1:36, om Arvid Ingves

Granlid 1:41, om Artur Hellman

Förns. 1:13, om. Egil Norrvik ja Oskar Silberberg

Hemmilä 1:51, om. Aino Hemmilä.

Valokuva 18 (f. 47952) on otettu s:aan 22=00/60-00 rökkiö No 3:sta.

- Ks. kartta s. 83

- Lisäyksiä:

530

531

532



(ote top.kartasta 1232 10, Kärjenkoski. 1:20 000)

LAPVÄÄRTTI 40

top.kartta 1232 10 Kärjenkoski

x = 6892 88

y = 532 8~~2~~0

z = 70 - 72,5

Paulakangas, Berglund

Hautaröykkiö, luokka II

Röykkiö sijaitsee Uttermossan kylässä Paulakangas - nimisen metsäharjanteen koillisosassa, Prupsmossenin kaakkoispuolella. Röykkiön itäpuolella on metsäautotie, jonka kilometripylvästä 1/9 on röykkiölle matkaa 240m etelälounaaseen.

Paikan maasto viettää koilliseen, maaperä on kivikkoista ja kasvaa harvaa sekametsää.

Röykkiö on koottu suurehkoista vierinkivistä ja on halkaisijaltaan n. 6m. Röykkiö näyttää hajoitetulta.

Paikka kuuluu tilaan Berglund B:19, om. Viktor Klockars.

Valokuva 19 (f. 47953) on otettu s:aan 04-00/60-00.

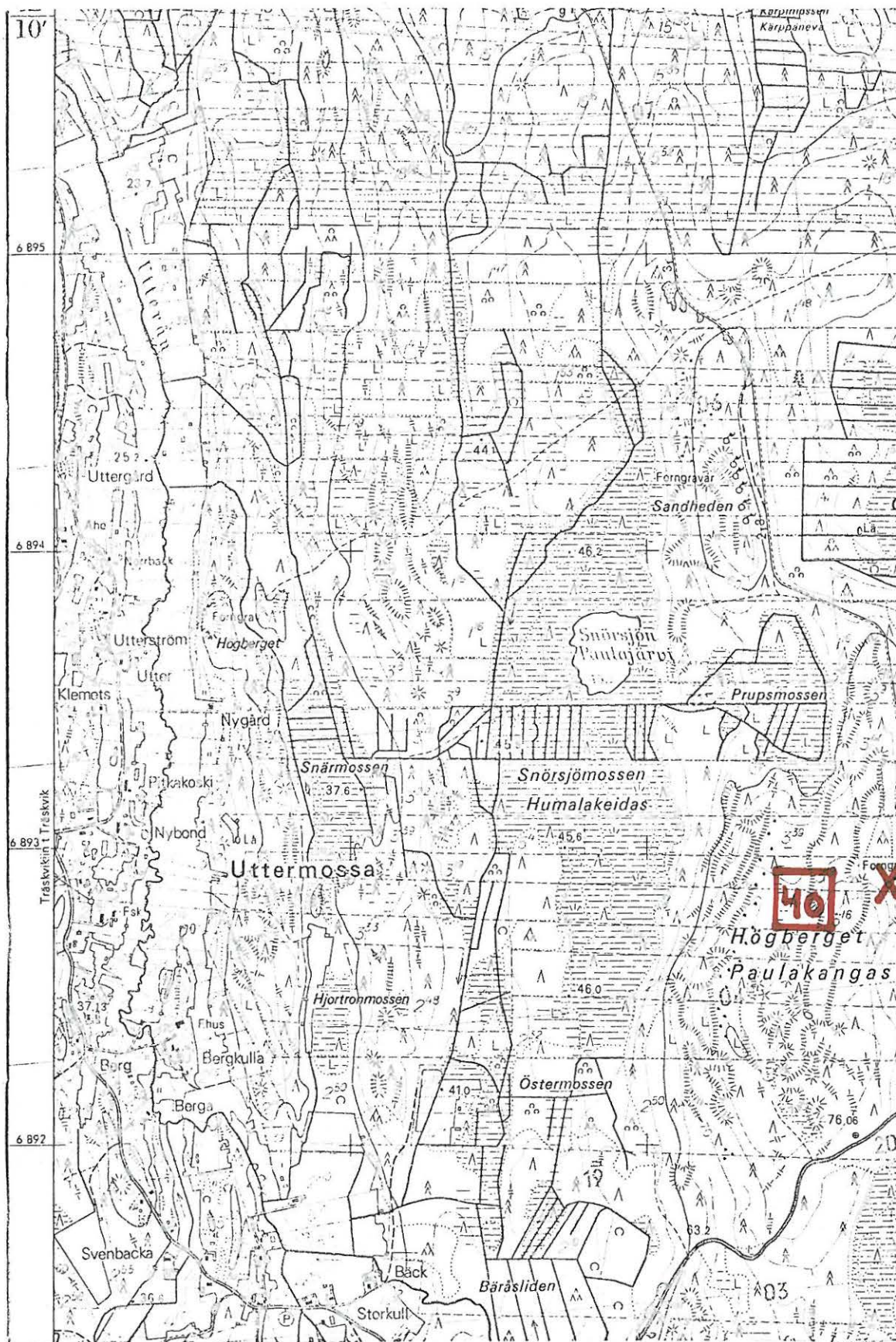
- Ks. kartta s. 85

- Lisäyksiä:

530

531

532



(ote top.kartasta 1232 10, Kärjenkoski. 1:20 000)

LAPVÄÄRTTI 41

top.kartta 1232 10 Kärjenkoski

x = 6893 80

y = 530 50

z = 40

Uttermossa, Högberget W

Hautaröykkiö, luokka II

Löydöt: KM 16261 tasavertinen solki, jonka löysi Yngve Ellfolk v. 1960 Lappfjärdin Uttermossan kylästä Högberget-vuoren laelta kylän pohjoisosasta. Solki oli kiven alla kaun sitten hajoitetun röykkiöhaudan pohjalla. Soljen lähetti museoon Rurik Nylund 30. 4. 1964.

Röykkiö sijaitsee hallitsevalla paikalla jyrkästi lönnelle viettävän kalliojyrkänteen reunalla. Paikalla kasvaa harvaa kituliasta sekametsää.

Röykkiö on koottu laakamaisista kivistä ja myöhemmin hajoitettu isolle alalle ja osittain alas jyrkänteeltä. Useissa kohdissa on ryöstökuoppia. Nykyinen koko on n. 13 x 9 m.

Röykkiö sijaitsee tilan Nygård 1:12 alueella, om. Alfons Nygård.

Valokuvat 20 - 24 (f. 47954 - 58)

Kuva 19 on otettu röykkiöstä suuntaan 56-00/60-00.

Kuva 20 on otettu kylätieltä yli Uttern s:aan 15-00/60-00. Röykkiön sijainti on merkitty X:llä.

- Ks. kartta s. 87

- Lisäyksiä:

LAPVAÄRTTI 41

530

531

532



(ote top.kartasta 1232 10, Kärjenkoski. 1:20 000)

LAPVÄNTTI 42

top.kartta 1232 07 Härkmeri

x = 6899 54

y = 529 27

z = 30

Holmossan, Mäkiheikkilä

Hautaröykkiö, luokka II

Röykkiö sijaitsee Lappfjärdin kylässä Holmossan ja Barrmossan - ojitettujen suoalueiden välisessä maastossa. Tornbergetin kolmiomittaustornista on paikalle matkaa 2020m koilliseen. Paikka kuuluu Mäkiheikkilän tilaan Rno 19:40, om. Reino Mäkiheikkilä.

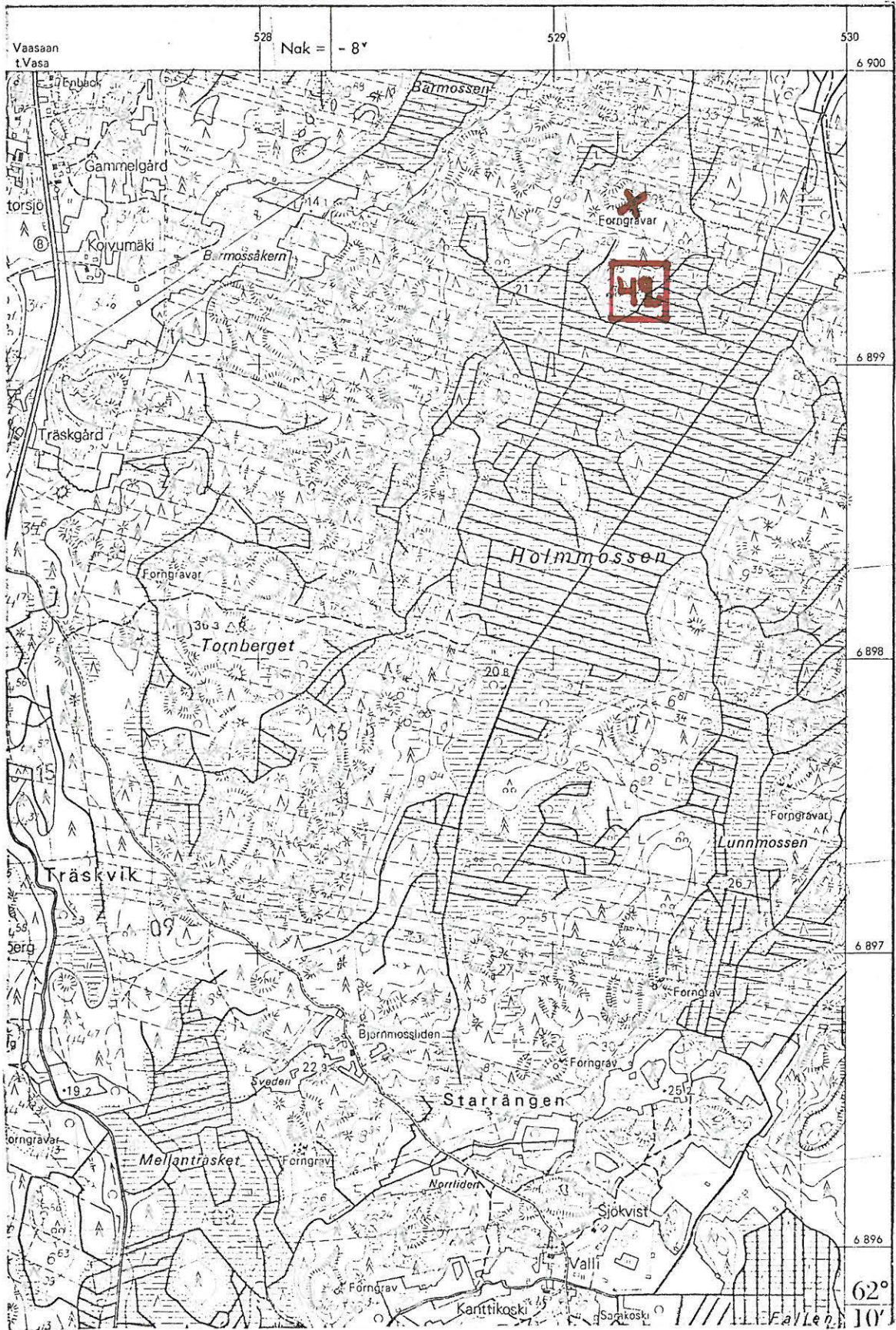
Röykkiö sijaitsee paikoin avokallioisessa harvaa männikköä kasvavassa metsämaassa.

Röykkiö on koottu kalliopohjalle pienehköistä vierinkivistä. Röykkiön koko on 9 x 7 x 0,7 m. Keskellä on n. 2 x 3 m:n kokoinen pohjalle asti ulottuva ryöstökuoppa.

Valokuva 22 (f. 47556) on otettu röykkiöstä s:aan 08-50/ 60-00.

- Ks. kartta s. 89

- Lisäyksiö:



(ote top.kartasta 1232 07, Härkneri. 1:20 000)

LAPVÄÄRTTI 43

top.kartta 1232 07 Härkneri

x = 6899 70

y = 528 98

z = 35

Barnossen, Mossberg/Högbränn

Hautaröykkiö, luokka II

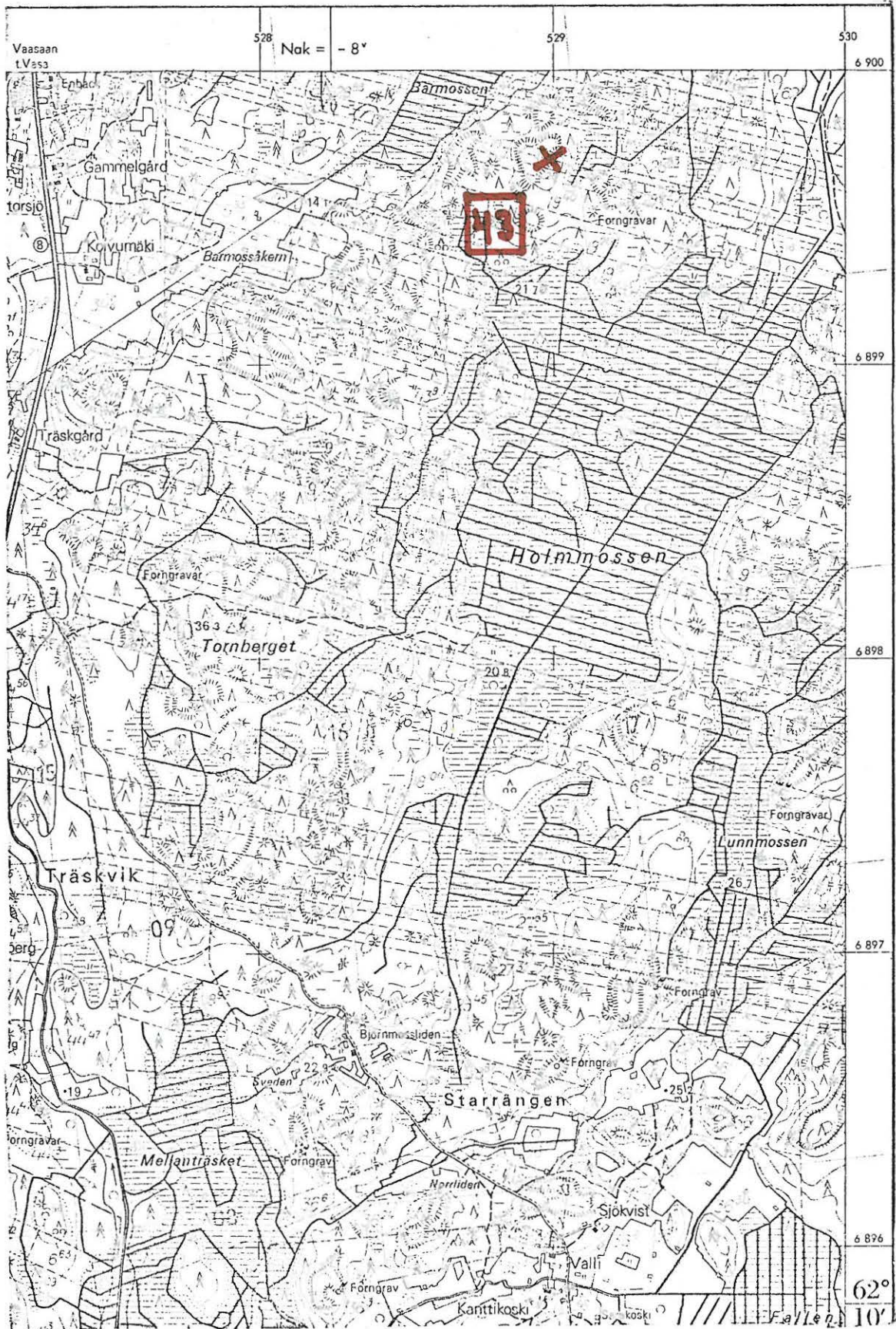
Röykkiö sijaitsee Lappfjärdin kylässä Barnossen- ja Holmmossen -
 ojitettujen suoalueiden välimaastossa tilojen Mossberg Rno 28:47,
 Rno 28:70
 om. Toivo Jaakonmäki, ja Högbränn, om. Toivo Hakala ja Voitto
 Vattula, rajalla. Tornbergetin kolmionmittaustornista on paikalle
 matkaa 1900m koilliseen.

Röykkiö sijaitsee avokallioalueen ja mäntymetsän rajalla. Paikalla
 kasvaa nuorta sekametsää, aluskasvillisuutena on kanervikkoa.
 Röykkiö on koottu kalliopohjalle päänkokoisista ja suuremmista
 kivistä. Röykkiön koko on n. 10 x 9 x 1 m. Keskellä on kraateri-
 mainen kuoppa, Ø 4m ja syvyys n. 0,8m. Röykkiötä on kaiveltu kah-
 desta kohdasta.

Valokuva 23 (f.47957) on otettu röykkiöstä s:aan 17-00/60-00.

- Ks. kartta s. 91

- Lisäyksiä:



(ote peruskartasta 1232 07, Härkmeri. 1:20 000)

LAPVÄÄRTTI 44

top.kartta 1232 07 Härkmeri

x = 6896 62

y = 529 02

z = 35

Starrängen, tila 25:45

Houtaröykkiö, luokka II

Röykkiö sijaitsee Lappfjärdin kylän Starrängenissä Lunnmossenin ja Mellanträsketin välisessä maastossa. Tornbergetin kolmiomittaustornista on paikalle matkaa 1830m koilliseen. Röykkiö on tilan Rno 25:45 alueella, om ?.

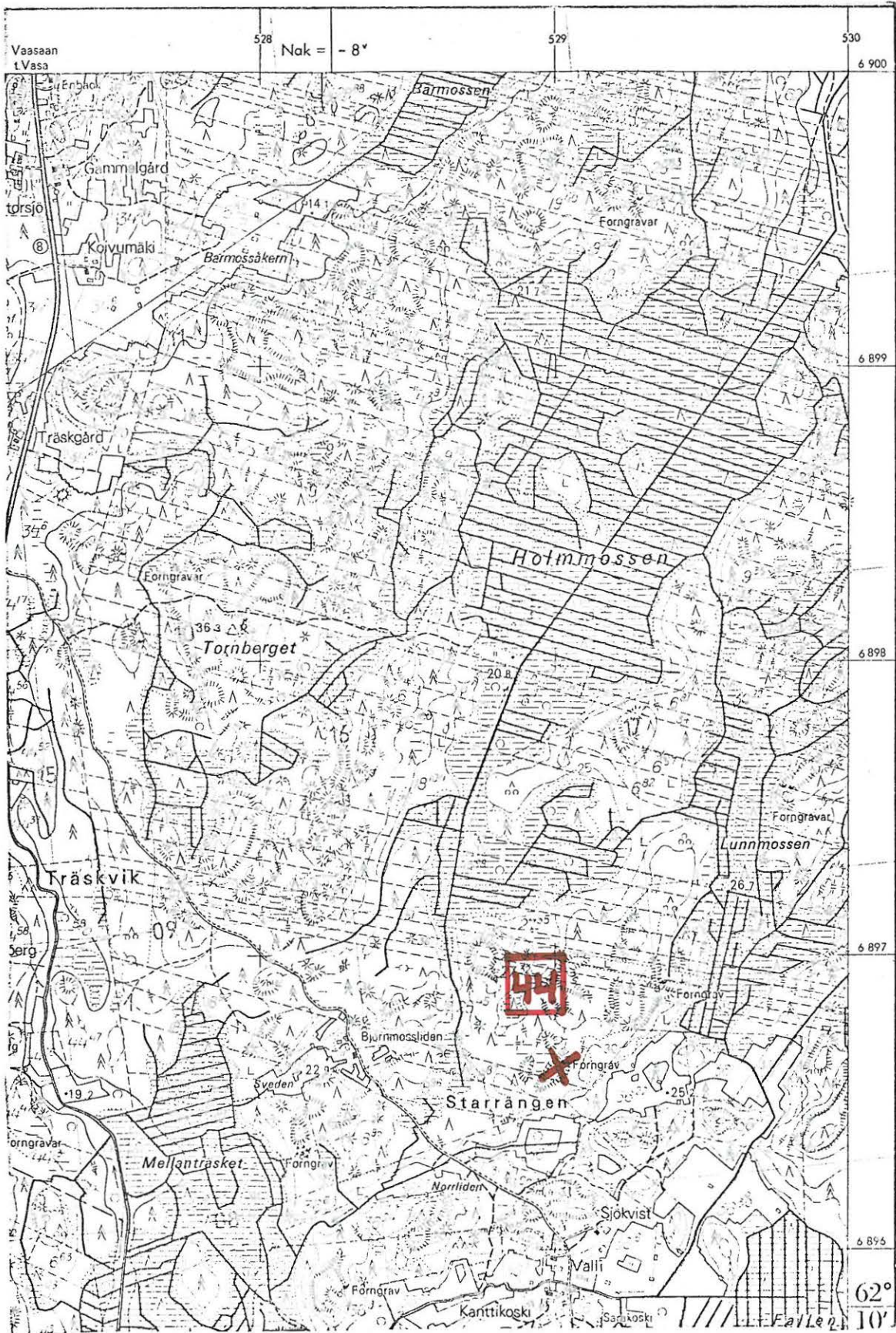
Röykkiö on ladottu kallioiselle metsäharjanteelle, jossa kasvaa nuorta sekametsää. Maanpinta on paikoin avokalliota, paikoin jäkälikköä.

Röykkiö on ladottu pienehköistä vierinkivistä pitkänomaiseksi kaakko - luode - suuntaiseksi. Röykkiön koko on 12 x 7 x 0,5m. Siinä on neljä ryöstökuoppaa päällä. Muutenkin röykkiö näyttää hajoitetulta.

Valokuva 24 (f. 47958) on otettu röykkiöstä s:aan 00-00/
60-00.

- Ks. kartta s. 93

- Lisäyksiä:



(ote top. kartasta 1232 07, Härkneri, 1:20 000)

LAPVÄÄRTTI 45

top.kartta 1232 07 Härkneri

x = 6896 88

y = 529 35

z = 32,5 - 35

Starräng, Sandhult

Hautaröykkiö, luokka II

Röykkiö sijaitsee Lappfjärdin kylässä Lunnmossenin lounaispuolella, Starrängenistä koilliseen. Tornbergetin kolmiomittaustornista on paikalle matkaa 1880 m kaakkoon. Röykkiö on tilan Sandhult Rno 27:32 alueella, om. Heikki Saatsi.

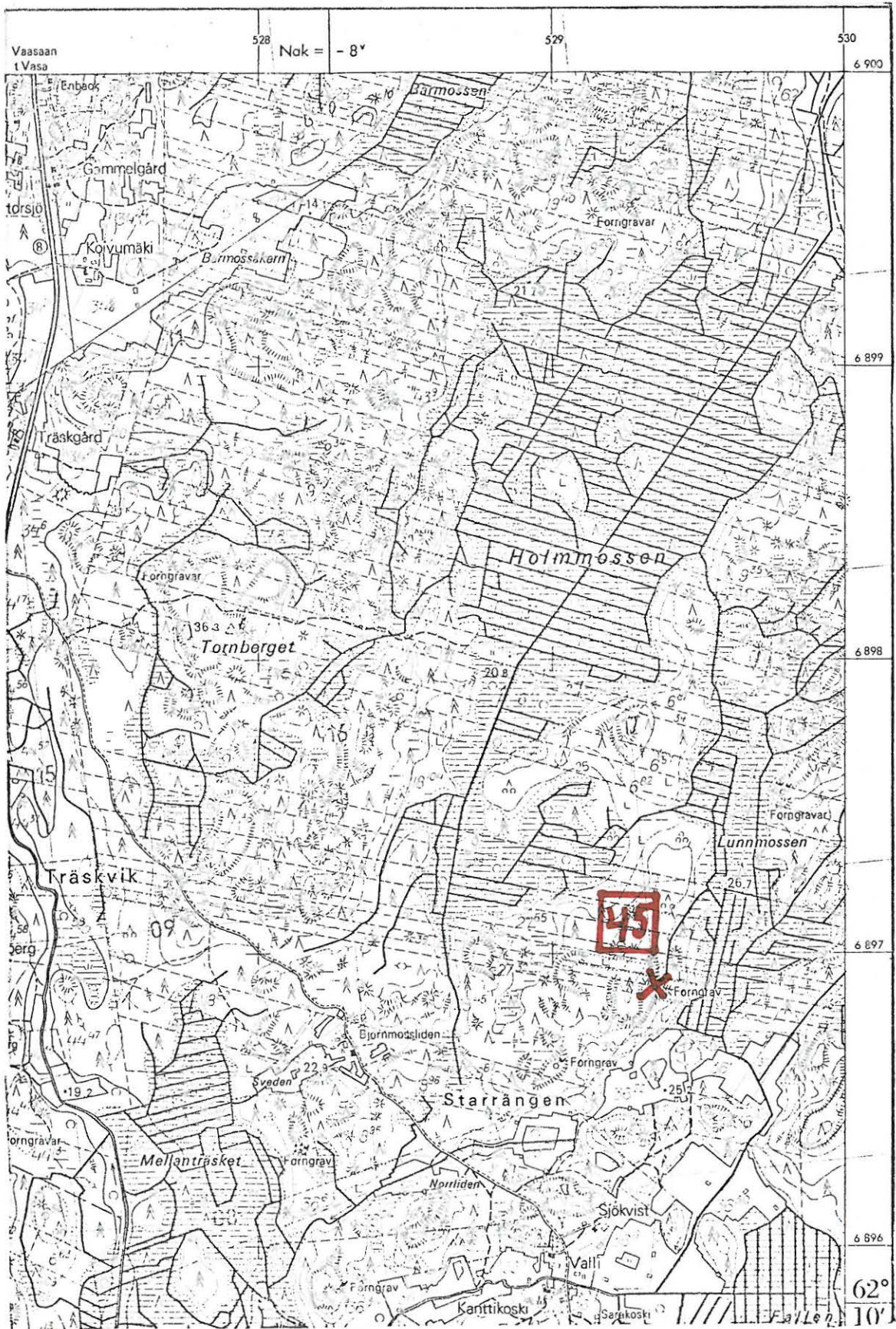
Paikka on kalliainen kituliasta männikköä kasvava metsäharjanne, jossa maasto viettää lounaaseen.

Röykkiö on koottu sekakokoisista vierin- ja laakamaisista kivistä. Koko on n. 7 x 7 x 0,7 m. Röykkiötä on keskeltä pengottu.

Valokuva 25 (f. 47959) on otettu röykkiöstä s:aan 06-00/
60-00.

- Ks. kartta s. 95

- Lisäyksiä:



(ote top.kartasta 1232 07, Härkmeri. 1:20 000)

LAPVÄRTTI 46

top.kartta 1232 07 Härkmeri

x = 6895 47

y = 527 96

z = 30

Översträsket, Järvilehto

Hautaröykkiö, luokka II

Röykkiö sijaitsee Lappfjärdin kylässä Översträsket-järven lounaisrannalla tilan Järvilehto Rno 36:43, om. Laina Kallioniemi, maalla. Tornbergetin kolniomittaustornista on paikalle matkaa 2620 m etelään.

Röykkiö sijaitsee hallitsevalla paikalla kalliolla, joka laskeutuu jyrkästi kohti koillista. Paikalla kasvaa harvaa nuorta haavikkoa. Röykkiö on koottu sekakokoisista kivistä kallionkolon päälle ja hajoitettu n. 5m:n alalle. Ainoastaan reunakehää näyttää olevan jonkin verran alkuperäisellä paikallaan.

Valokuva 26 (f. 47960) on otettu röykkiöstä s:aan 47-50/
60-00.

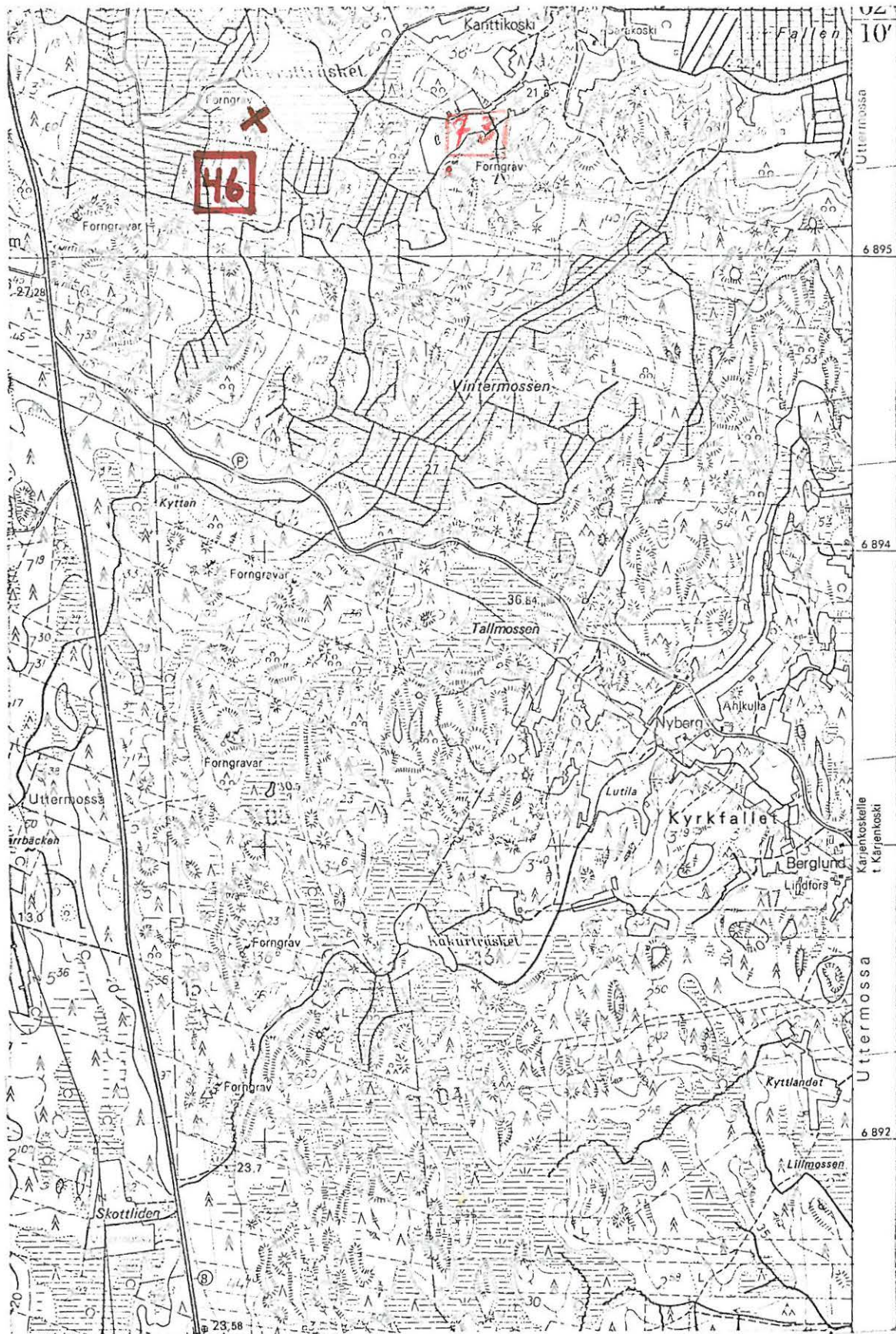
- Ks. kartta s. 57

- Lisäyksiä:

528

529

530



(ote top.kartasta 1222 07, Härkneri. 1:20 000)

LAPVÄÄRTTI 47

top.kartta 1232 07 Härkmeri

x = 6896 32

y = 528 14

z = n. 30

Mellanträsket, Ruda

Hautaröykkiö, luokka II

Röykkiö sijaitsee Lappfjärdin kylässä Mellanträsket-nimisen ojitetun suoalueen itäpuolella ja Överstträsketistä n. 600 m pohjoiseen. Tornbergetin laelta on paikalle matkaa 1800 m eteläkaakkoon. Röykkiö sijaitsee tilan Ruda Rno 18:89 alueella, om. Axel Vesterlund.

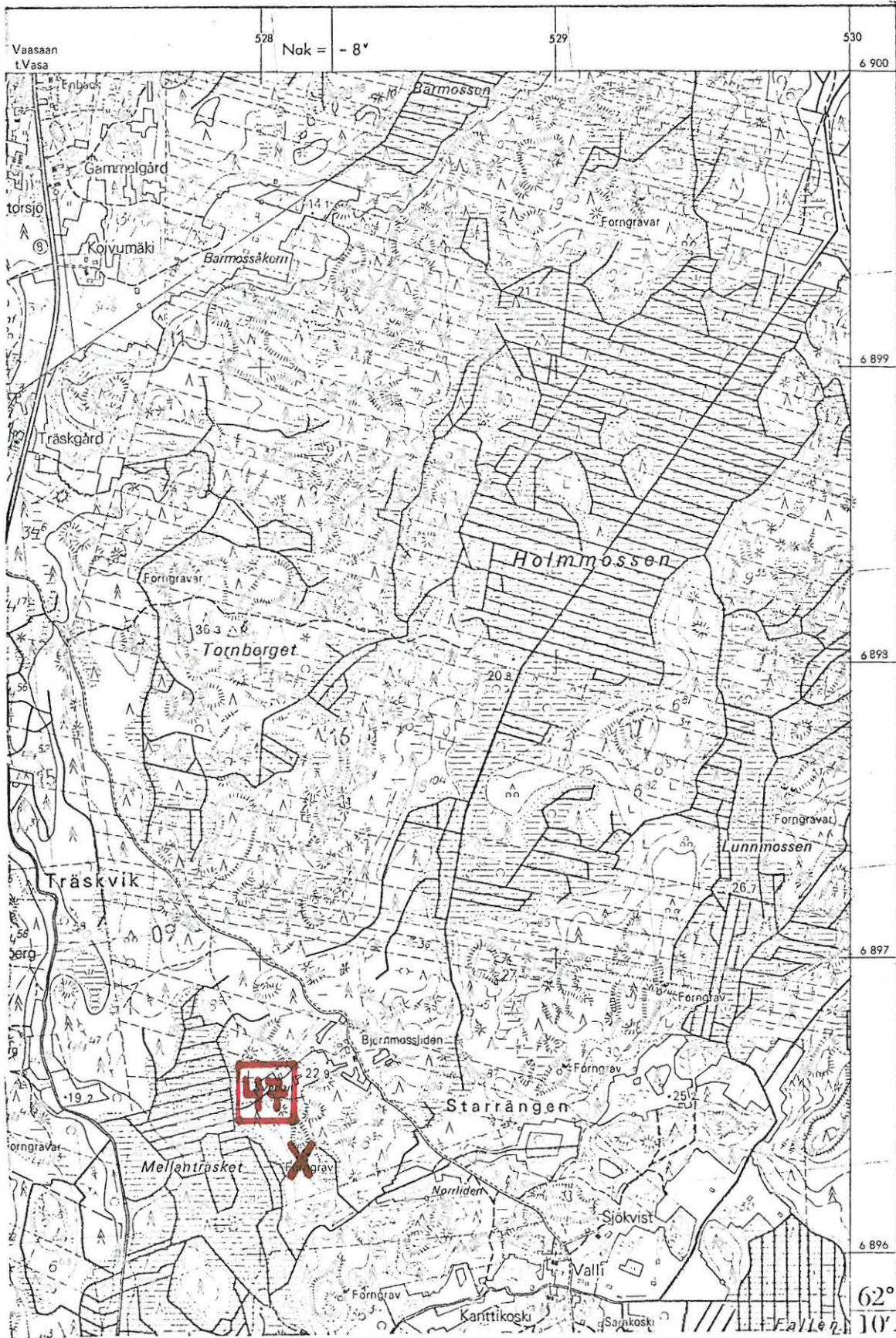
Paikka on kallioinen ja kivikkoinen harvaa sekametsää kasvava loundaseen viettävä rinne. Aluskasvillisuutena on katajikkoa ja kanervaa.

Röykkiö on koottu kalliopohjalle n. päänkokoisista vierinkivistä. Koko on 11 x 9 x 1,5m. Pöydällä on n. 3 m Ø oleva n. 0,8m:n syvyinen kuoppa.

Valokuva 27 (f. 47961) on otettu röykkiöstä s:aan 57=00/60=00.

- Ks. kartta s. 99

- Lisäyksiä:



(ote top.kartasta 1232 07, Härkmeri. 1:20 000)

LAPVÄRTTI 48

top.kartta 1232 07 Härkmeri

x = 6825 01 (ryhmän lounaisin rök-

y = 527 28 kiö)

z = 27,5 - 30

Härkmeri, Översträsket

5

Hautaröykkiöitä, luokka II

Röykkiöt sijaitsevat Härkmeren kylässä Översträsketin lounaispuolella, järvestä n. 800m ja Vaasa - Pori - tien itäpuolella, lähin tiestä n. 20m ja kauimmaisina 180m. Röykkiöt ovat tilojen 6:42 om. ?, ja Rno 6:52, om. ?, alueella. Tornbergetin laelta on paikalle matkaa 3030m etelälounaaseen.

Paikka on kalliainen kituliasta harvaa männikköä kasvava lounaaseen ja luoteeseen viettävä rinne. Aluskasvillisuutena on jäkälää ja kanervikkoa.

Lounaisin röykkiö no 1 on koottu kallionyppylle n. päänkokoisista vierinkivistä. Keskustaa on pengottu, ja röykkiö on hajoitettu n. 5 x 8 m:n kokoiselle alalle.

Em:stä n. 120m s:aan 04-50/60-00 on röykkiö no 2. Se on koottu koillis-lounais-suuntaiselle kallioharjanteelle pienehköistä kivistä ja hajoitettu 11 x 3m:n kokoiselle alalle.

Em:stä s:aan 05-70 ^{/60-00} 40m on röykkiö no 3. Se on koottu päänkokoisista ja pienemmistä vierinkivistä kalliopohjalle ja hajoitettu n. 10 x 5 m:n alalle.

Edellisestä 50 m s:aan 08-30 ^{/60-00} on röykkiö no 4. Se on koottu kalliopohjalle ja hajoitettu n. 4 x 4 m:n alalle. Röykkiö on koottu pienehköistä kivistä.

Em:stä 30m s:aan 47-70/60-00 on röykkiö no 5. Se on koottu pienis-

tä kivistä ja hajoitettu pohjaa myöten. Räjkiö näyttää olleen
kooltaan n. 3 x 3 m:n kokoinen.

Valokuva 28 (f. 47562) on otettu räjkiö no 1:stä s:aan
31-00/60-00.

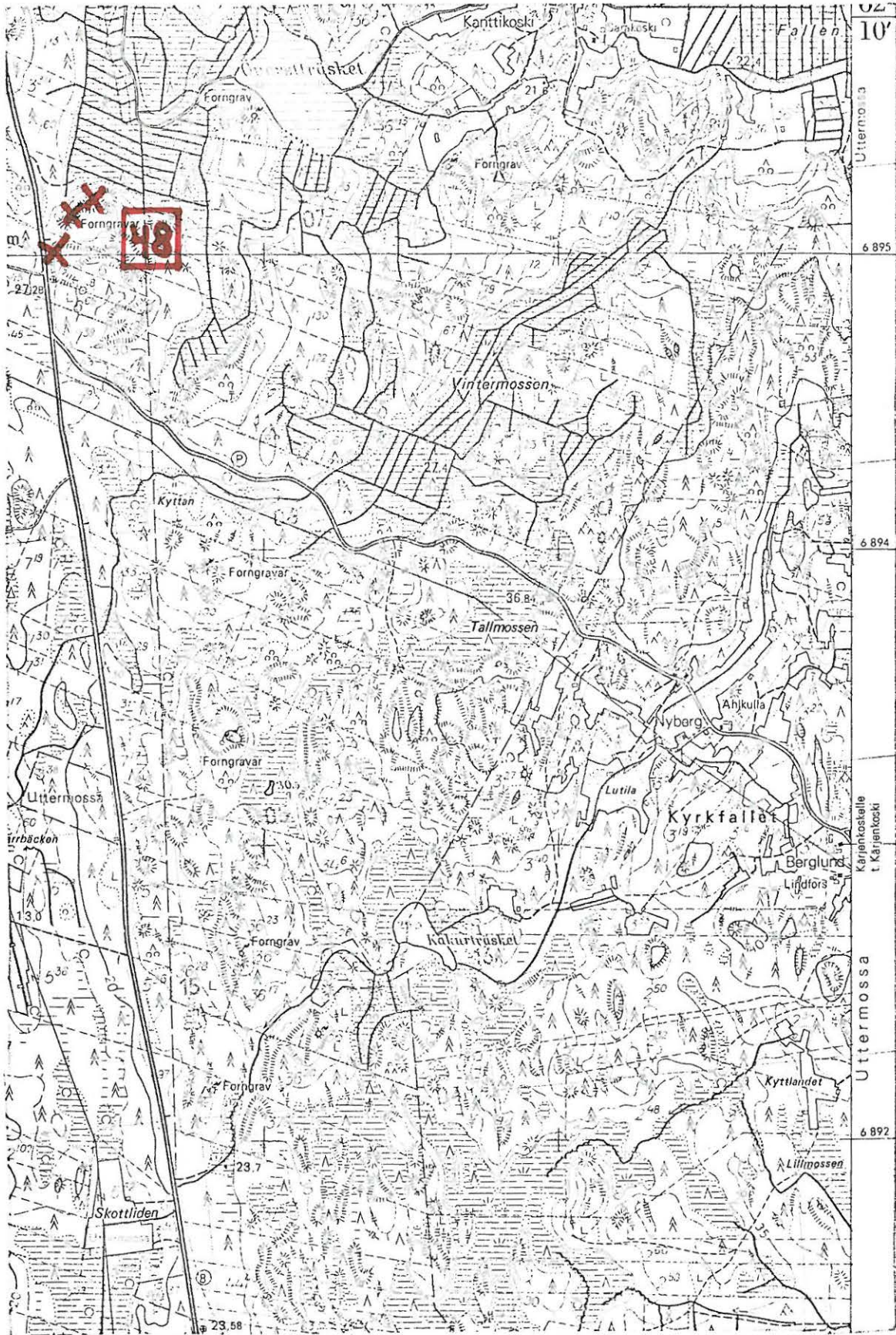
- Ks. kartta s. 102

- Lisäyksiä:

528

529

530



(ote top.kartasta 1232 07, Härkneri. 1:20 000)

LAPVÄÄRTTI 49

top.kartta 1232 07 Härkmeri

x = 6896 27 (itäisin rökkiö)

y = 527 0 9

z = 30

Syndersjön, Norrskogen

5

Hautaröykkiöitä, luokka II

Röykkiöt sijaitsevat Härkmeren kylässä Syndersjön ja Mellanträsketin välisessä metsämaastossa. Vaasa - Pori - maantie kulkee ryhmän läpi siten, että rökkiö no 1 on tien itäpuolella ja no:t 2 - 3 länsipuolella. Tornbergetin laelta on paikalle matkaa 2 km lounaaseen. Röykkiöt ovat tilan 6:56 , om. ? , alueella.

Paikka on kalliainen harvaa kituliasta mäntymetsää kasvava harjanteen laki ja länsi rinne . Aluskasvillisuutena on jäkälää ja kanervaa. Kaikki (5⁴) rökkiöt ovat koottu epätasaiseen kallio-
naastoon kallionpyölyille.

Röykkiö no 1 on koottu sekakokoisista vierin- ja laakakivistä, Se on hajoitettu n. 12 x 6 m:n alalle.

Maantien länsipuolelle em rökkiöstä s:aan 48=50/60-00 120 m on rökkiö no 2. Se on koottu kalliopohjalle n. päänkokoisista vierinkivistä ja hajoitettu n. 6m:n alalle.

Em rökkiöstä s:aan 33-00/60-00 on mahdollisesti ollut pieni, nyt hajoitettu rökkiö, no 3.

Röykkiö no 2:sta s:aan 59-40 40 m on rökkiö no 4. Se on koottu n. päänkokoisista vierinkivistä ja hajoitettu keskustastaan n. 8 m:n alalle.

Em. rökkiöstä s:aan 02-00/60-00 17 m on rökkiö no 5. Se on hajoitettu n. 5m:n alalle.

Valokuva 29 (f. 47963) on otettu rökkiöstä 1 s:aan 24-00/
60-00.

- Ks. kartta s. 105

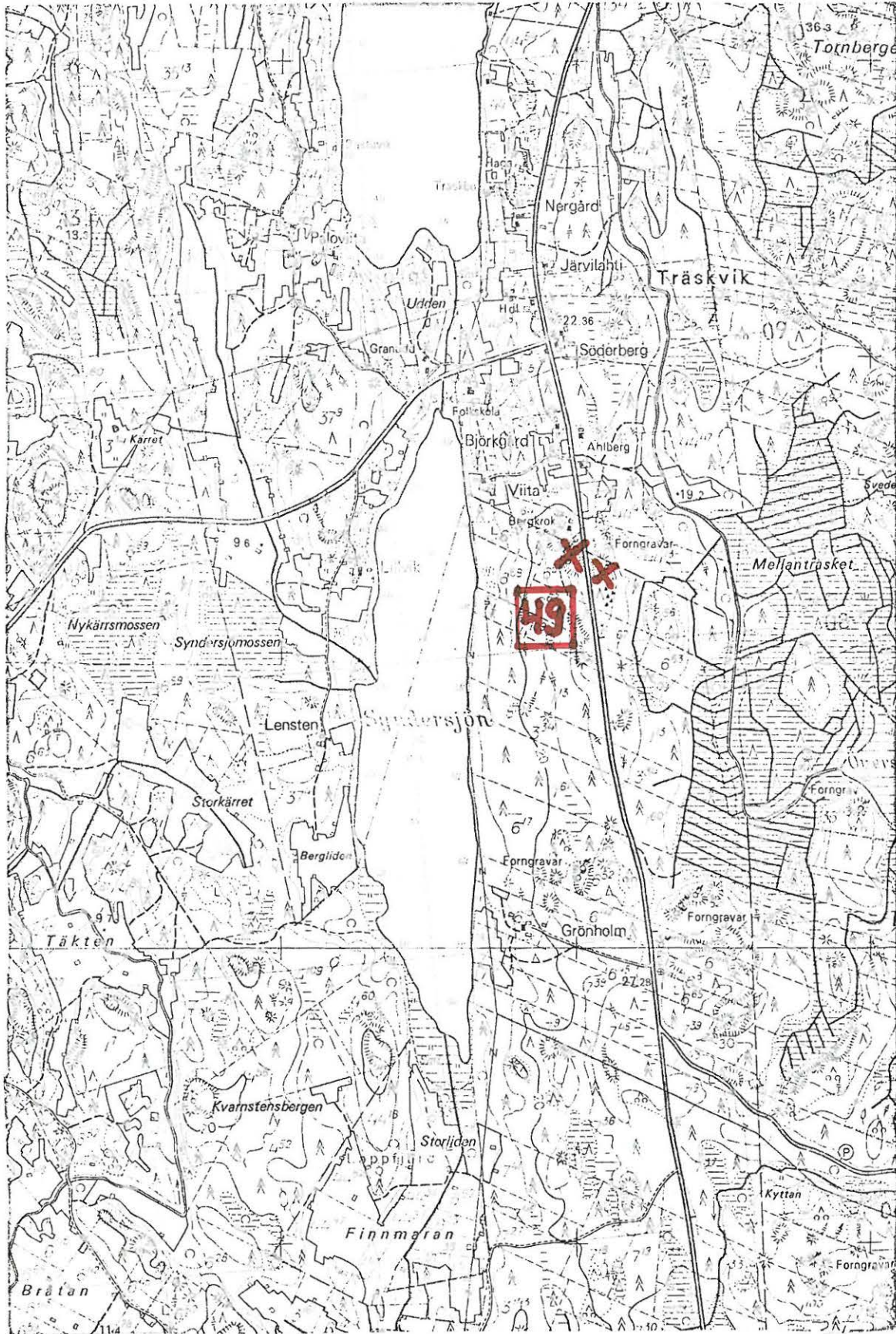
- Lisäyksiä:

LAPVÄRTTI 49

526

527

528



(ote top.kartasta 1232 07, Härkmeri. 1:20 000)

LAPVÄÄRTTI 50

top.kartta 1232 07 Härkmeri

x = 6895 86

y = 528 28

z = 32,5 -

Översträsket, Luomaranta

Hautaröykkiö, luokka II

Röykkiö sijaitsee Lappfjärdin kylässä Översträsketin koillispuolella ja Mellanträsketistä koakkoon. Röykkiö on tilan Luomaranta Rno 36:34, om. Veijo Ervelä, alueella. Tornbergetin laelta on paikalle matkaa 2260 m eteläkaakkoon.

Sijaintipaikka on avokallioharjanne, jossa kasvaa nuorta koivikkoa ja mäntyjä. Aluskasvillisuutena on kanervaa ja jäkälikköä.

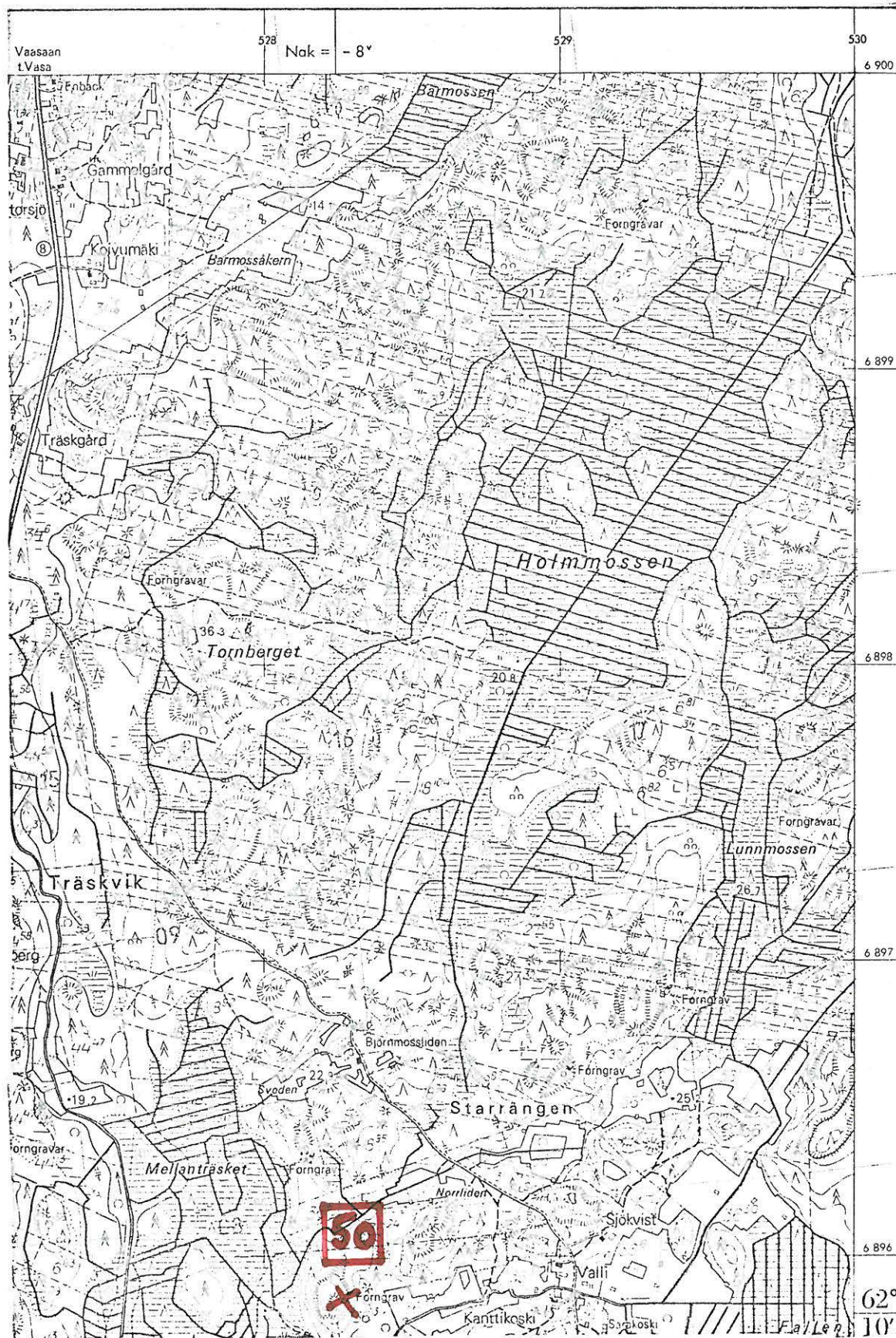
Röykkiö on korkea, koottu n. päänkokoisista vierinkivistä. Koko on n. 12 x 12 x 1,8 m. Röykkiössä on keskellä kraaterimainen kuoppa, joka on kaivettu kalliopohjaan asti. Kuopan koko on n. 5 x 2 m.

Valokuva 30 (f. 47964) on otettu röykkiöstä s:aan 31-00/60-00.

- Ks. kartta s. 107

- Lisäyksiä:

LAPVÄÄRTTI 50



(ote top.kartasta 1232 07, Härkneri. 1:20 000)

LAPVÄÄRTTI 51

top.kartta 1232 07 Härkmeri

x = 6893 93 (ryhmän läntisin

y = 527 80 rökkiö)

z = 37,5

Kyttan, Ljungmo

3

Hautarrökkiöitä, luokka II

Rökkiöryhmä sijaitsee Lappfjärdin kylässä Kyttan - nimisen metsämaan kaakkoispuolella. Vaasa - Pori - maantieltä on läntisimpään rökkiöön matkaa 400 m itään. Rökkiöt sijaitsevat tilan Ljungmo Rno 1:136, om. Karl Ulfves, alueella.

Rökkiöt ovat länteen viettävällä kallioisella kituliasta metsää kasvavalla länsirinteellä. Paikan aluskasvillisuutena on jörköllää.

Paikalla on kolme rökkiötä, jotka kaikki on koottu kalliopohjalle sekakokoisista vierinkivistä. Kalldessa eteläisessä rökkiössä on keskellä n. 1,5 x 1,5 x 1 m:n kokoinen kuoppa.

Eteläisin rökkiö on hajoitettu n. 7m:n alalle.

Em.rökkiöstä s:aan 55-50/60-00 3 m on ryhmän kookkain rökkiö no 2. Se on halkaisijaltaan n. 6m ja korkeutta sillä on 1,3m. Rökkiö vaikuttaa ehjältä.

Em. rökkiöstä s:aan 01-00 12 m on pieni rökkiö, no 3. Se on hajoitettu n. 5m:n alalle.

Valokuva 34 (f. 47965) on otettu s:aan 28-50/60-00. Etualalla näkyy rökkiö no 2 ja taempänä rökkiö no 1.

- Ks. kartta s. 109

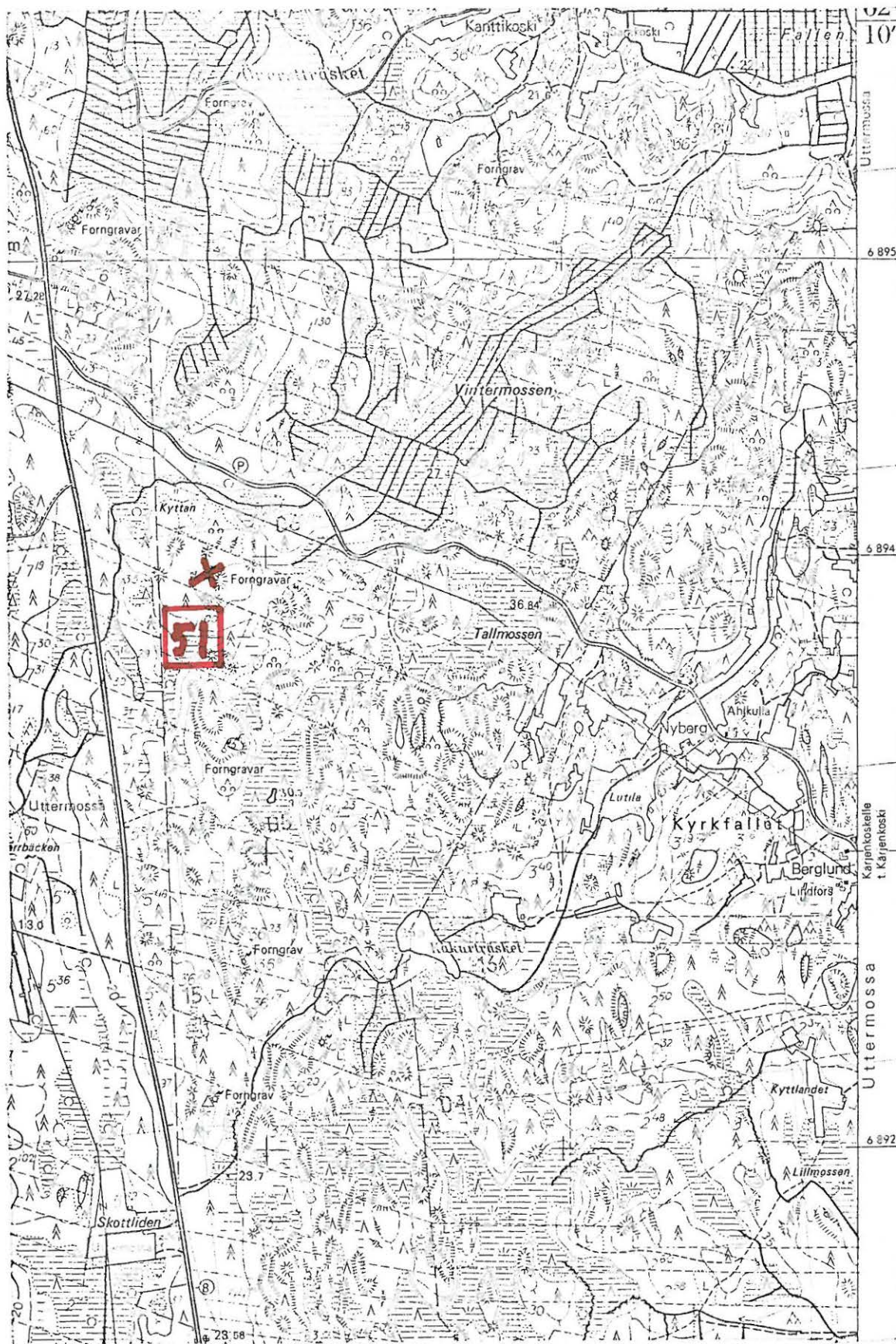
- Lisäyksiä:

LAPVÄÄRTTI 51

528

529

530



(ote top.kartasta 1232 07, Härkneri. 1:20 000)

LAPVÄÄRTTI 52

top.kartta 1232 07 Härkmeri

x = 6892 18

y = 527 82

z = 27,5

Lappfjärd, Louhikkometsä

Hautaröykkiö, luokka II

Hautaröykkiö sijaitsee Lappfjärden kylässä Vaasa - Posi - tiestä n. 180 m itään ja Kristiinankaupunki - Siipyy - rajasta 1320 m pohjoiseen kolmiopisteen koillispuolelle. Röykkiö on tilan Louhikkometsä Rno 37:8 , om. Paavo Jaakkola, alueella.

Paikka on kalliainen pohjois- etelä-suuntaonen harjanne, jolla kasvaa kituliasta männikköä. Aluskasvillisuutena on jäkälää.

Röykkiö on koottu kallionyppylälle sekakokoisista kivistä ja hajoitettu n. 8m:n alalle. Keskusta on purettu kalliopohjaa myöten.

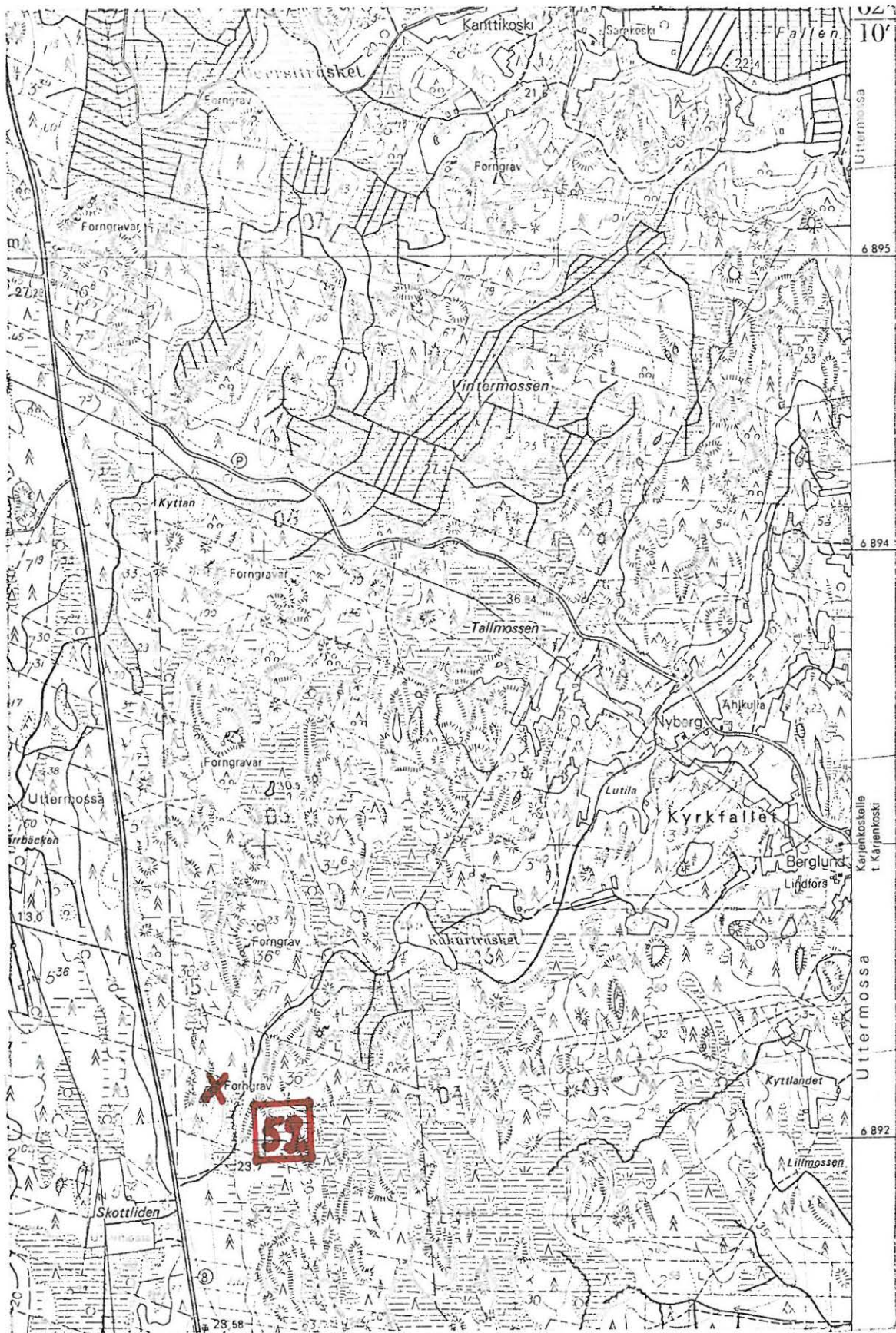
- Ks. kartta S. III

- Lisäyksiä:

528

529

530



(ote top.kartasta 1222 07, Härkneri. 1:20 000)

LAPVÄRTTI 53

top.kartta 1232 07 Härkmeri

x = 6892 64

y = 527 92

z = 27,5

Lappfjärd, Berglund

Hautaröykkiö, luokka II

Röykkiö sijaitsee Lappfjärdin kylässä Vaasa - Pori - maantiestä 380 m itään ja Kristiinankaupunki - Siipyy - rajasta 1800 m pohjoiseen tilan Berglund Rno 36:6 , om. Ahti Jaakkola, alueella.

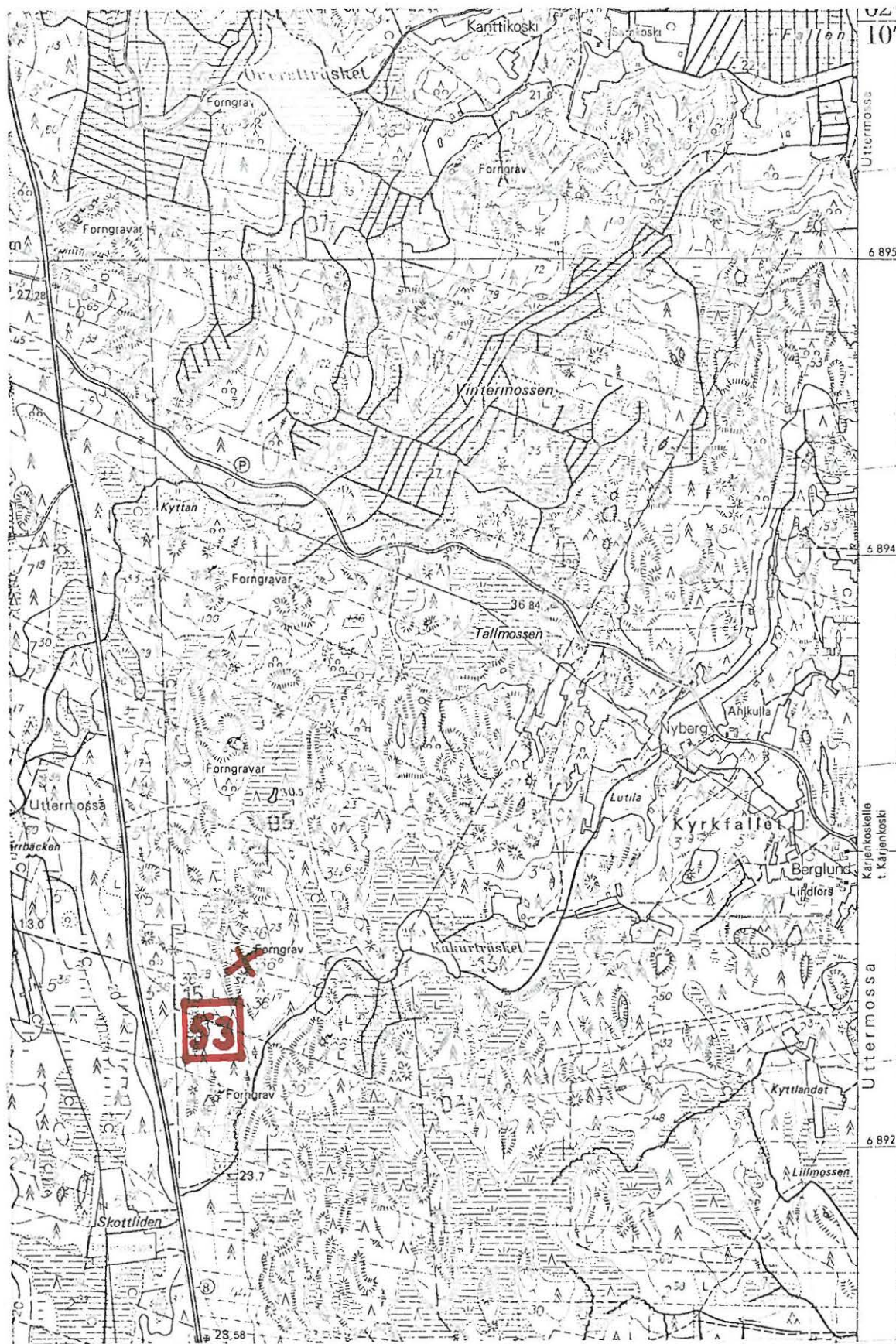
Paikka on kallioinen harvaa männikköä kasvava koilliseen viettävä rinne. Aluskasvillisuutena on jäkälikköä ja kanervaa. Eteläpuolella on hakkuualue.

Röykkiö on koottu sekakokoisista kivistä. Koko on 7 x 6 x 1,2 m. Röykkiö on sammalen peittämä. Keskellä on n. 1,5 x 1 x 0,7 m:n kokoinen kuoppa. Röykkiössä kasvaa pieni kuusi.

Valokuva 32 (f. 47966) on otettu röykkiöstä s:aan 02-00/60-00.

- Ks. kartta s. 113

- Lisäyksiä:



(ote top.kartasta 1232 07, Härkmeri. 1:20 000)

LAPVÄÄRTTI 54

top.kartta 1232 07 Härkmeri

x = 6892 36

y = 528 20

z = 40

Kokurträsket, Kakkuri

Hautaröykkiö, luokka II

Röykkiö sijaitsee Läppfjärdin kylässä sen eteläisessä osassa. Vaasa - Pori - maantieltä on röykkiölle matkaa 580m itään. Kristiinankaupunki - Siipyy - rajasta on paikalle matkaa 1680m pohjettiin. Röykkiö on tialn Kakkuri Rno 36:40, om. Voitto Vottula, alueella.

Paikka on avokalliainen hakattu harjanne, jossa kasvaa nuorta koivikkoa. Aluskasvillisuutena on kanervikkoa. Rinne viettää paikalla koilliseen ja itään.

Röykkiö on koottu kalliopohjalle pienehköistä vierinkivistä ja hajoitettu n. 7m:n alalle. Röykkiö on osittain sammalen ja varvikon peitossa. Röykkiön korkeus on 0,5 - 1 m.

Valokuva 33 (f. 47967) on otettu röykkiöstä s:aan 08-00/60-00.

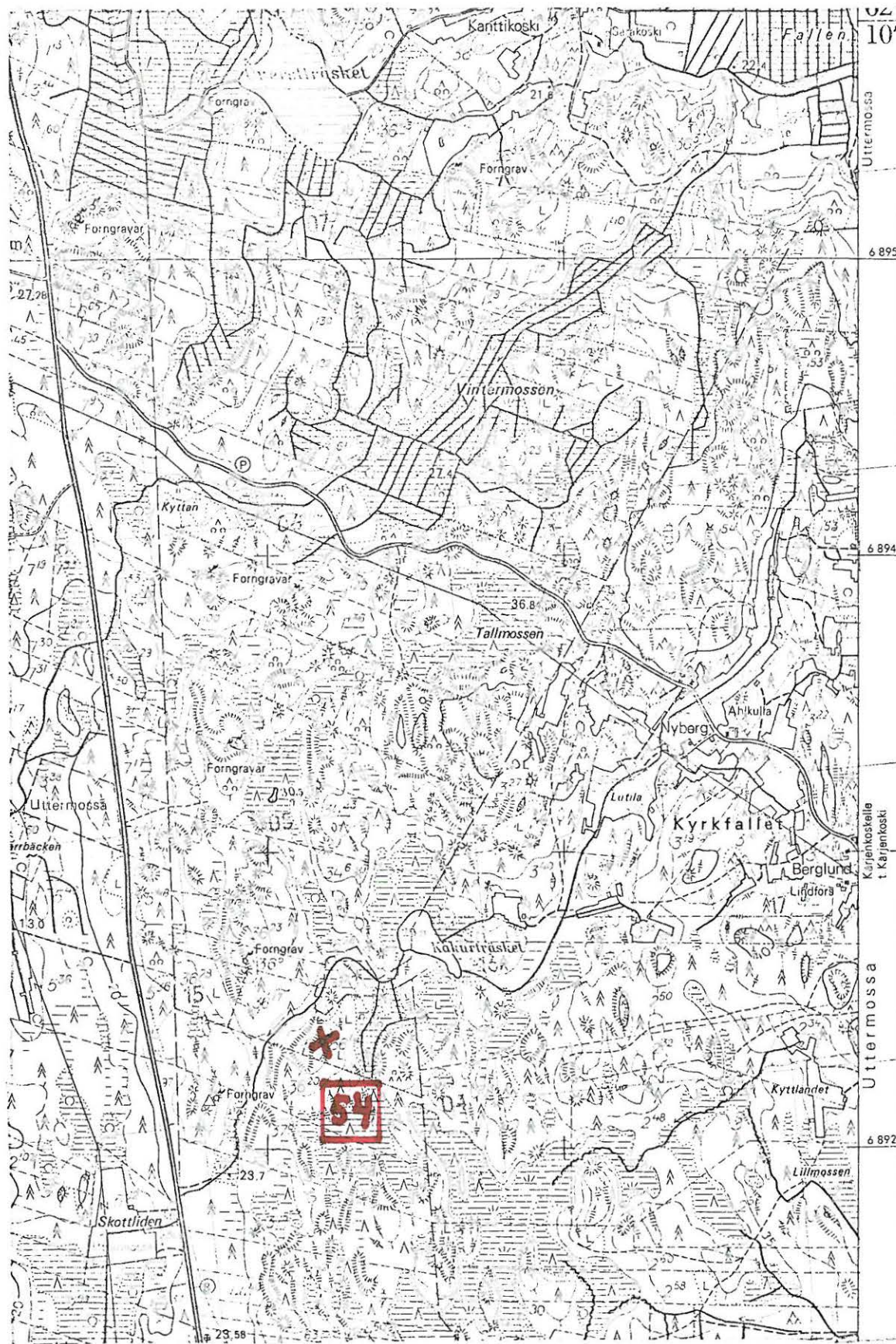
- Ks. kartta s. 115

- Lisäyksiä:

528

529

530



(ote top.kartasta 1232 07, Härkneri. 1:20 000)

LAPVÄÄRTTI 55

top.kartta 1232 07 Härkmeri

x = 6893 35

y = 527 87

z = 35 - 40

Kakurträsket, Storskogen/Metsäpalsta II

J

Hautaröykkiöitä, luokka II

Röykkiöt sijaitsevat Lappfjärdin kylässä Vaasa - Pori - maantiestä 400 m itään. Kakurträsketistä on paikalle matkaa n. 900 m luoteeseen. Röykkiöt sijaitsevat tilojen Storskogen Rno 34:20, om. Ragnar Bergström, ja Metsäpalsta II Rno 34:23, om. Risto Leukoski, alueille.

Paikka on vaikeakulkuista kalliolouhikkoa, hakkuualueetta. Harjanteen korkeimmalla kohdalla ja lounaisrinteessä kasvaa nuorta haavikkoa.

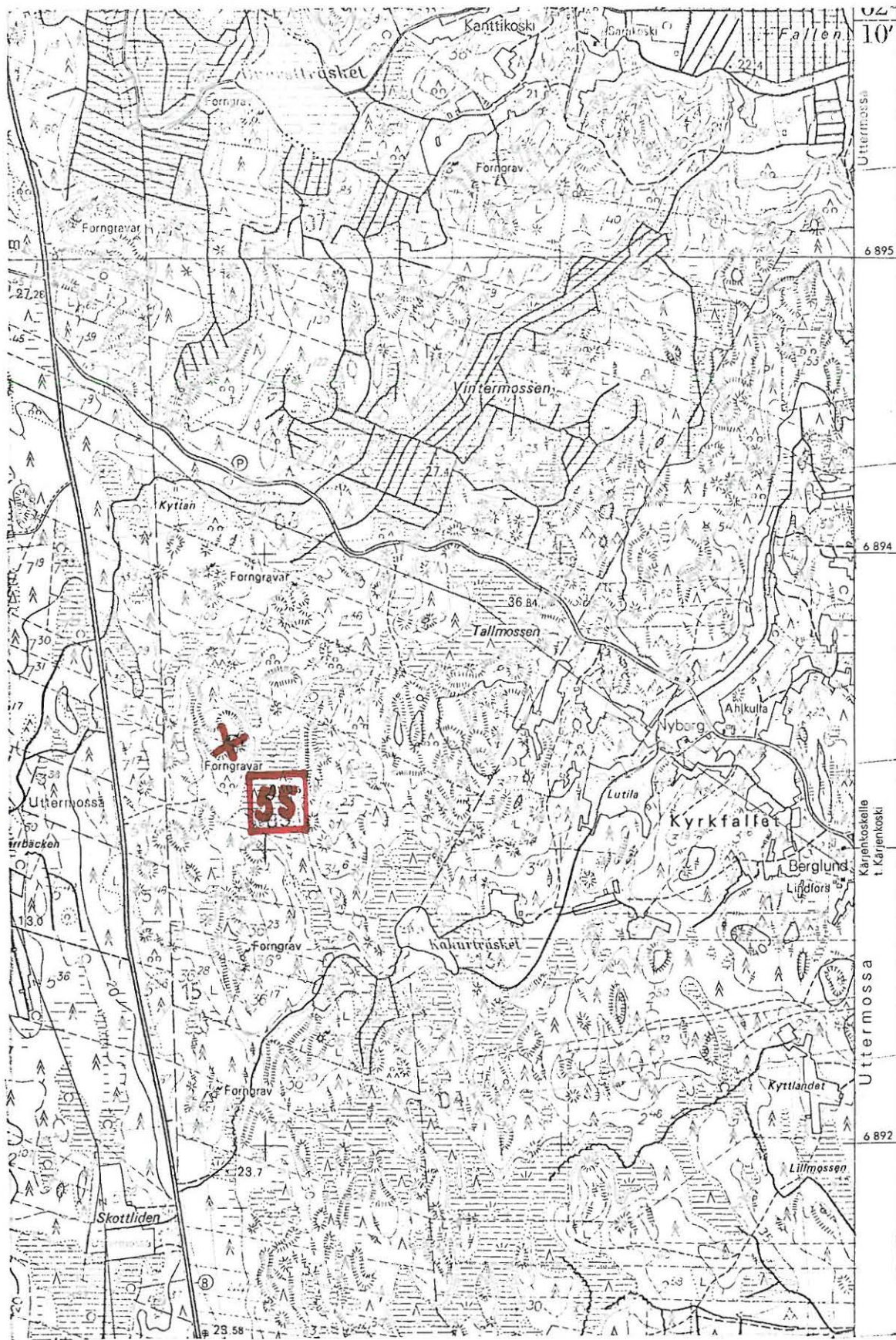
Eteläisin röykkiöstä, no 1, on koottu n. päänkokoisista vierin-kivistä kalliopohjalle. Koko on n. 10 x 10 x 1 m. Keskellä on pieni painauma. Röykkiö näyttää "ehyeltä".

Em röykkiöstä sisään 14 - 60/60 - 00 30m on röykkiö no 2. Se on koottu osittain päänkokoisista osittain aivan pienistä kivistä pitkänomaiseksi 10 x 5 x 0,5 m:n kokoiseksi röykkiöksi, jonka molemmissa päissä on "laajentumat". Röykkiö on sammalen peittämä ja sijaitsee paikan korkeimmalla kohdalla.

Em röykkiöstä sisään ^{38m/}18-50/60-00 on röykkiö no 3. Se on koottu maapohjalle sekäkokoisista kivistä pitkänomaiseksi n. 12 x 4 x 0,4m:n kokoiseksi itä - länsi - suuntaiseksi röykkiöksi, jonka itäpäästä on kaiveltu.

- Ks. kartta s. 118

- Lisäyksiä:



(otw top.kartasta 1232 07, Härkneri. 1:20 000)

LAPVÄRTTI 56

top.kartta 1232 07 Härkmeri

x = 6898 05

y = 527 57

z = 25

Lappfjärd, Pakonäki

Hautaröykkiö, luokka II

Röykkiö sijaitsee Lappfjärdin kylässä Vaasa - Pori- maantien itäpuolella ja Tornbergetin länsipuolella, tiestä n. 550m itään. Tornbergetin laelta on paikalle matkaa 340m länsilounaaseen. Röykkiö sijaitsee tilan Pakonäki Pno 6:100 , om. Artur Hellman, alueella.

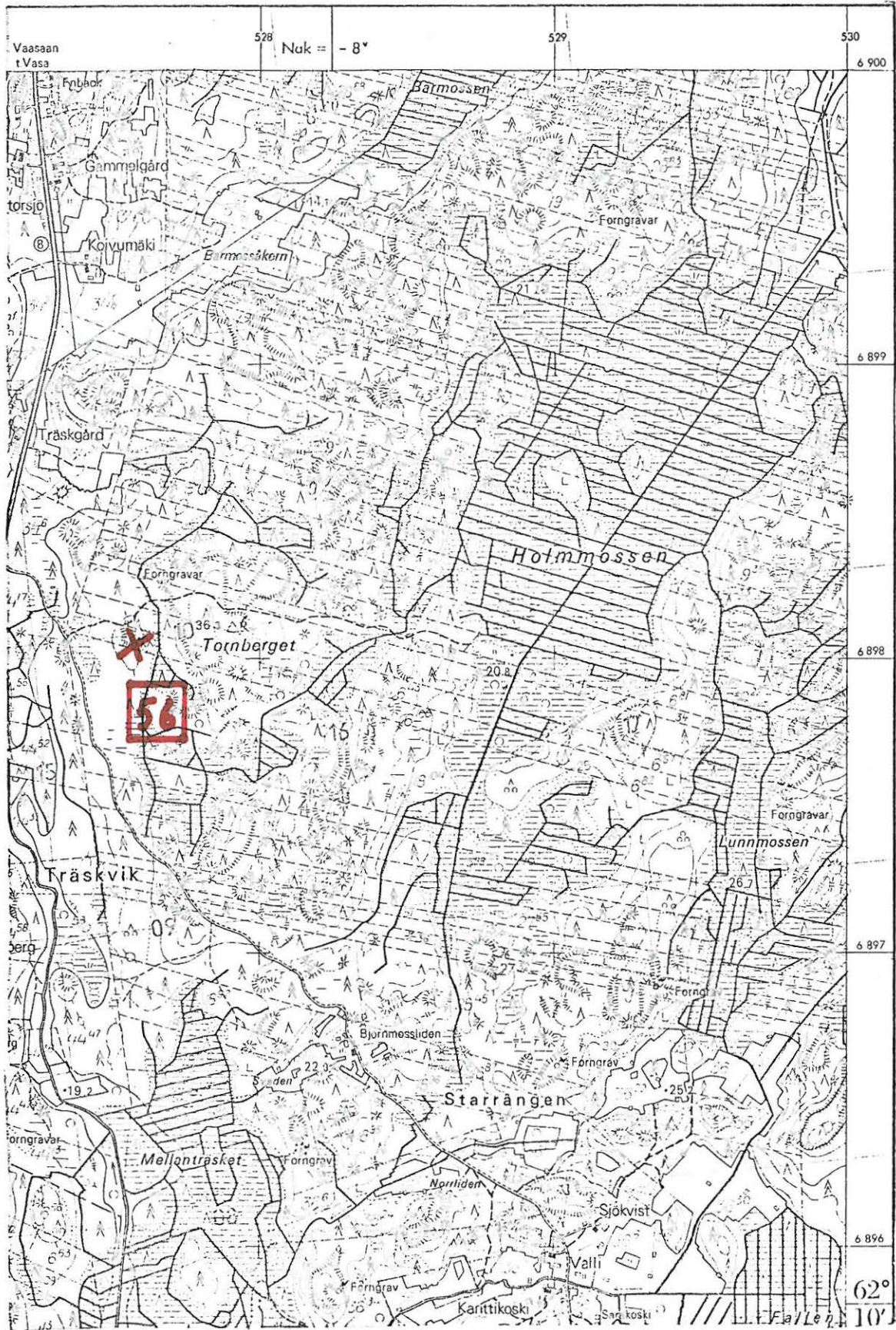
Paikka on avokalliomaastoa, jossa kasvaa nuorta sekametsää.

Röykkiö on koottu sekakokoisista vierin- ja laakakivistä kullionpöykille. Koko on n. 8 x 5 x 0,5m. Röykkiö on osittain hajoitettu.

Valokuva 34 (f. 479 68) on otettu röykkiöstä s:aan 56-50/60-00.

- Ks. kartta s. 190

- Lisäyksiä:



(ote top.kartasta 1232 07, Härkmeri. 1:20 000)

LAPVÄÄRTTI 57

top.kartta 1232 07 Härkmeri

x = 6898 11

y = 527 94

y = 35 - 40

Tornberget, Hindes II

Hautaröykkiöitä, luokka II

Röykkiöt sijaitsevat Lappfjärdin kylässä Tornberget - vuoren laen itäpuolella, Vaasa - Pori - maantien ja Holmossenin välisessä metsämaastossa. Em tieltä on paikalle matkaa 920m itään. Röykkiöt ovat tilan Hindes II Rno 6:7 , om. Maj-Gret Forsman, alueella.

Röykkiöt ovat tornbergetin paikoin avokalliosella laella ja itärinteellä. Röykkiöt on tehty "pirunpeltoon", jota on näkyvissä röykkiöiden ympäristössä ja erikoisesti koillis- ja itäpuolella.

Paikan suurin röykkiö, no 1, on koottu keskimäärin n. päänkokoisista vierinkivistä. Röykkiössä on kaksi kraaterimaista kuoppaa.

Koko on n. 15 x 15 x 2 m.

Em röykkiöstä s:aan 32-00/60-00 on röykkiö no 2. Se on koottu sekakokoisista kivistä ja kooltaan n. 5 x 5 x 0,5m.

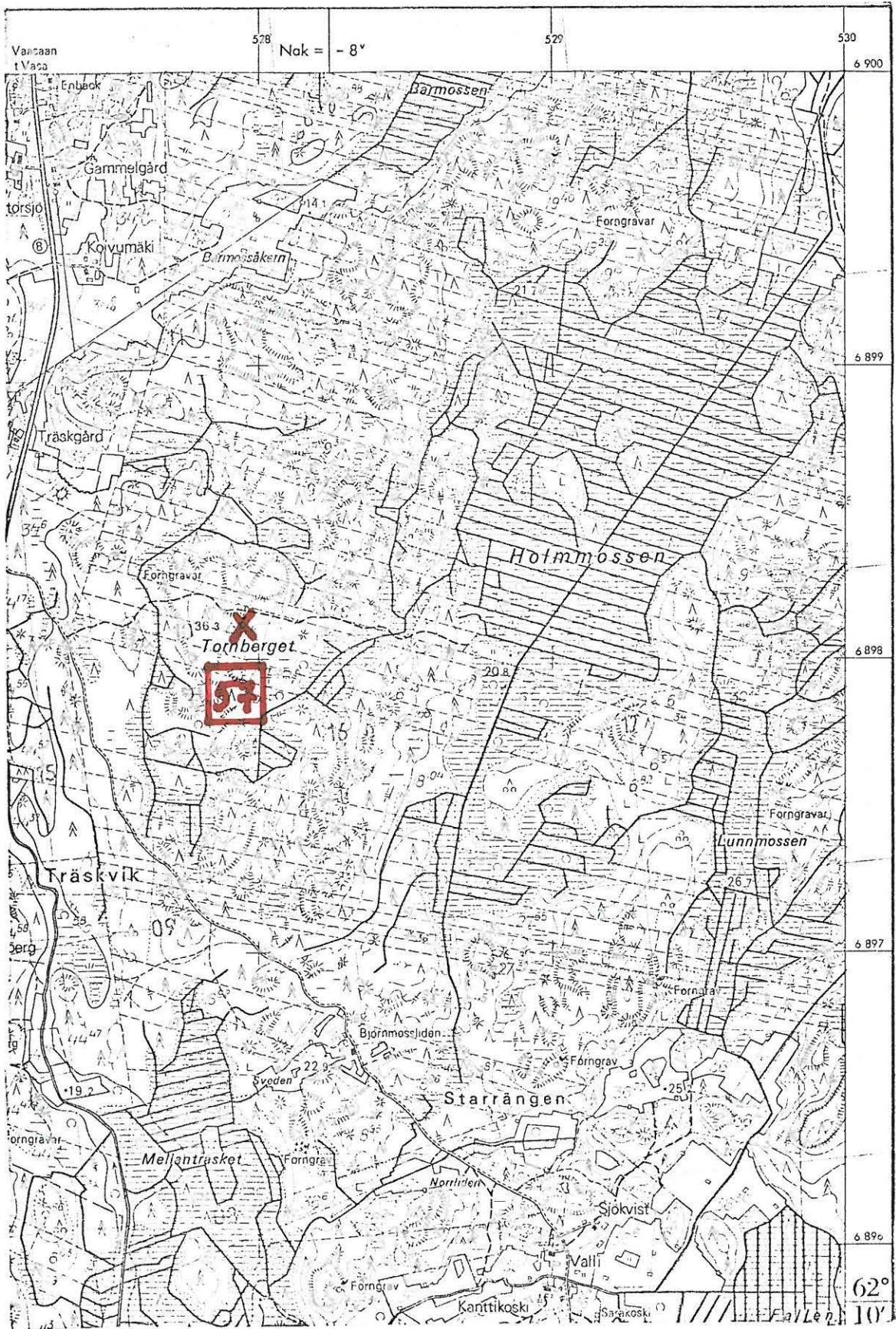
Röykkiöstä no 1 s:aan 52-00/60-00 5m on pieni sekakokoisista kivistä koottu, n. 2 x 1,5 x 0,5m:n kokoinen röykkiö no 3.

Röykkiö no 1:sta s:aan 04-00/60-00 1m on röykkiö no 4. Se on "kranssimainen" sekakokoisista kivistä koottu röykkiö, jonka sisuskuoppa on kooltaan n. 6 x 5 x 1 m. Röykkiön koko on n. 10 x 10 x 1,5m.

Valokuva 35 (f.47969) on otettu röykkiö no 1:stä vieressä olevasta kolmiomittaustornista.

- Ks. kartta s. 123

- Lisäyksiä:



(ote top.kartasta 1232 67, Härkmeri. 1:20 000)

LAPVÄÄRTTI 58

top.kartta 1232 07 Härkmeri

x = 6898 35

y = 527 50

z = 27,5

Blomträsket, Nygård

Hautaröykkiö, luokka II

Röykkiö sijaitsee Lappfjärdin kylässä Blomträsket-järven ja Tornberget-vuoren välisessä metsämaastossa. Vaasa - Pori - tien itäpuolella tiestä 400m itään ja Tornbergetin laelta 460m luoteeseen. Röykkiö sijaitsee tilan Nygård Rno 6:81, om Gunnar Liligäls, alueella.

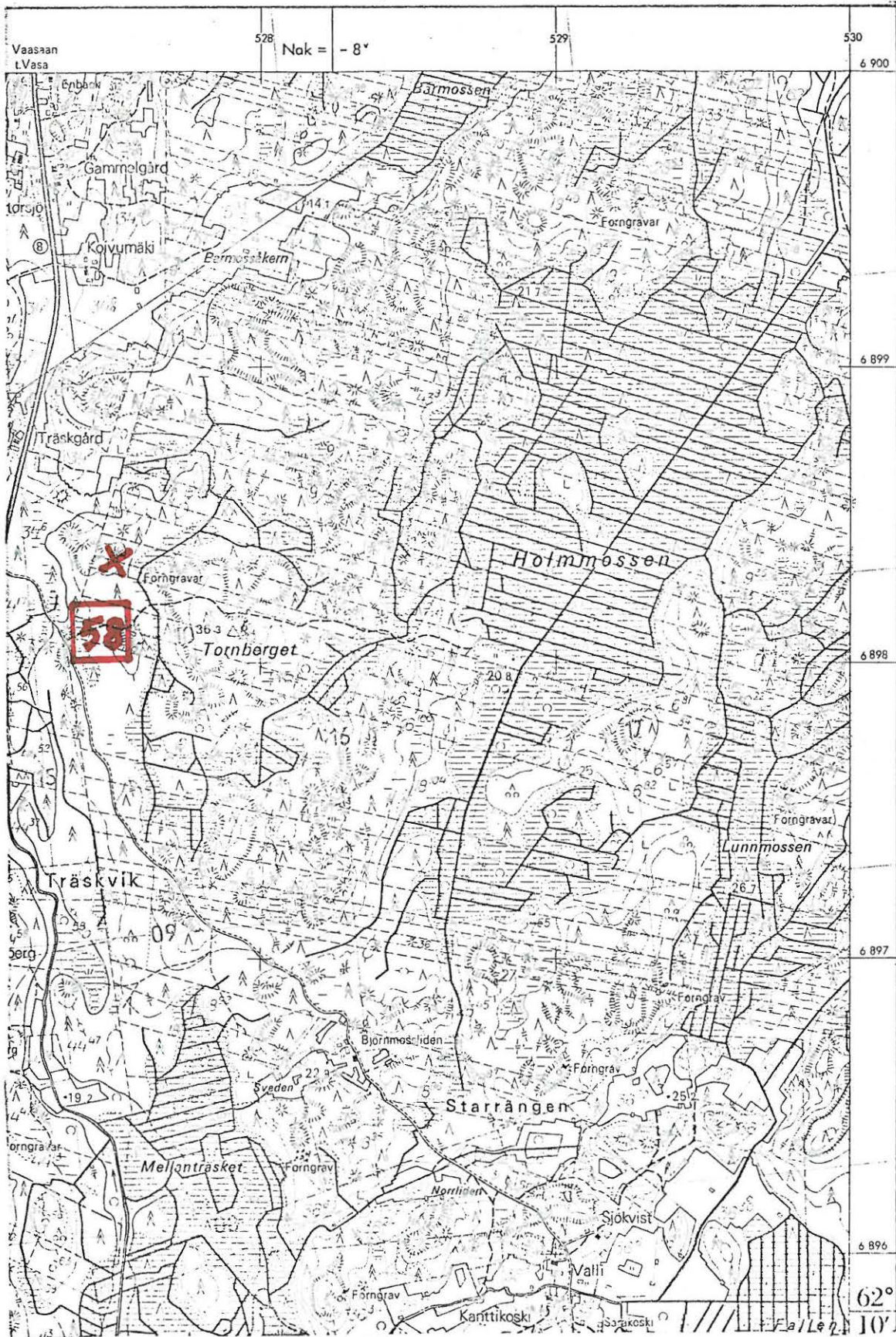
Röykkiö sijaitsee kallioisessa kitukasvuista sekametsää kasvavassa loivasti kaakkoon viettävässä rinnemaassa. Aluskasvillisuutena on sammalta ja jäkälää.

Röykkiö on koottu n. päinkokoisista vierinkivistä kalliopohjalle. Koko on n. 11 x 11 x 1,8m. Röykkiössä on n. 5 m'halkoisjaltaan oleva loiva kattilamainen painauma. Röykkiö vaikuttaa "ehjältä".

Valokuva 36 (f. 47970) on otettu röykkiöstä s:aan 03-50/ 60-00.

- Ks. kartta s. 125

- Lisäyksiä:



(ote top.kartasta 1232 07, Härkmeri. 1:20 000)

LAPVÄRTTI 59

top.kartta 1232 07 Härkmeri

x = 6895 25

y = 527 02

z = 27,5

Härkmeri, Syndersjön2 Hautaröykkiöitä, luokka II

Hautaröykkiöt sijaitsevat Härkmeren kylässä Syndersjön ja Vaasa -
pori - maantien välisessä maastossa, tiestä n. 200m länteen tilan
Rno 6:17 alueella.

Paikka on luode - kaakko - suuntainen kallioharjanne, jolla kas-
vaa kituliasta männikköä. Aluskasvillisuutena on jäkälää ja ka-
nervaa.

Pohjoisenpi röykkiö, no 1 , on pieni sekakokoisista kivistä koottu
ja n. 5m:n alalle hajoitettu sekakokoisista kivistä koottu ja jä-
kälän peittämä.

En röykkiöstä 50m s:aan 36-00/60-00 on n. 10m halkaisijaltaan ole-
va keskeltä hajoitettu röykkiö, no 2 .

Valokuva 37 (f. 479 71) on otettu röykkiö no 2:sta s:aan
36-00/60-00.

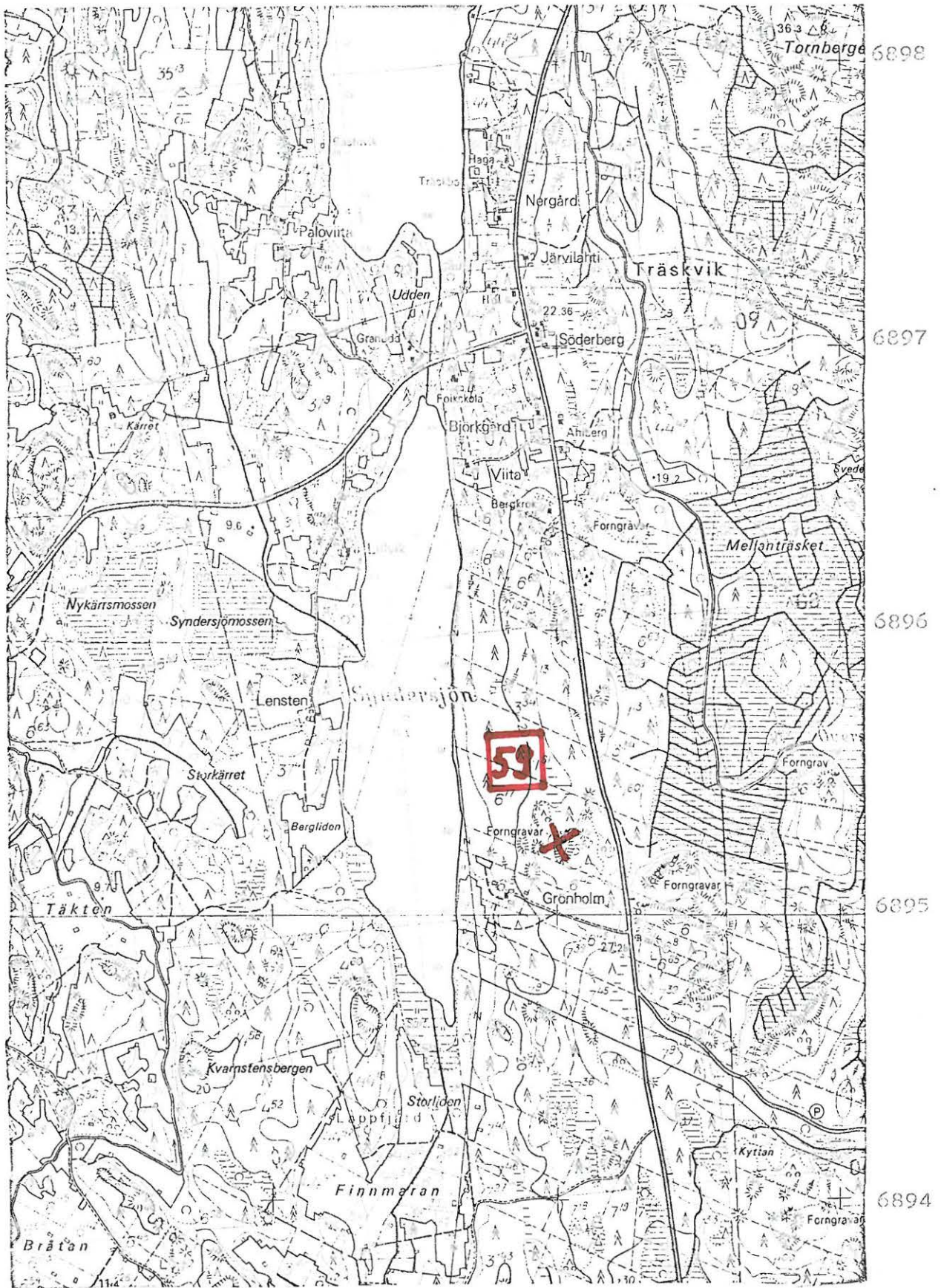
- Ks. kartta s.

- Lisäyksiä:

526

527

528



(ote top.kartasta 1232 07, Härkmeri. 1:20 000)

LAPVÄÄRTTI 60

top.kartta 1232:11 Dagsmark

x = 6909 16

y = 533 52

z = 130

Lappfjärd, Pyhävuori

Hautaröykkiö (?) ja jätulintarhoja, luokka II

Paikka on pyhävuoren laella Lappfjärdin kylässä. Röykkiö on tilan Holm Rno 23:54, om. Erik Holm ja Oy Yleisradio Ab, alueella. Jätulintarhat ovat vuoren laella ja koillisrinteellä tilojen Holmlund Rno 23:31, om. Elis Holmlund, Holmkvist Rno:23:22, om. Hjärdis Landgårds, Bötombergets sport och turistcentrum, alueella.

Muinaisjäänneökset ovat vierinkiviharjun laella ja "pirunpellossa".

Röykkiö sijaitsee radionaston ja kolmionittaustornin välissä, tornista 26 m s:aan 00-00/60-00.

^{Röykkiö}
Se on koottu kookkaista kivistä, koko on n. 20 x 20 x 1,5 - 2m.

Kysynyksessä voi olla 4 - 5:n röykkiön muodostama toisissaan kiinni olevien röykkiöiden ryhmä. Burik Nylundin (os 64320 Dagsmark) mukaan po. röykkiö on entisen radionaston jalustaan kasattu, eikä siis ollenkaan hautaröykkiö.

En. röykkiöstä s:aan 19-20/60-00 n. 150m ja siitä etelämpään edellistä sijaintipaikkaa hieman malolammen harjanteen koillisreunassa on heikosti erottuvia ja suurelta osin hajoitettuja yksinkertaisia kivrivejä pienehköistä kivistä. Rivit muodostavat pyöreitä ja kulmikkaita kuvioita. Kuvioiden alat vaihtelevat 1,5 - 3 m:iin. Osassa kuvioita on kivrivin rajaama sisusta täytetty pienemmällä kivillä.

Valokuva 28 (f. 47972) on otettu räykkiöstä s:aan 55=00/

60-00. Taustalla näkyy Oy Yleisradio Ab:n radio- ja televisionasto Pyhävuoren laella.

- Ks. kartta s. 130

- Lisäyksiä:



(ote top.kartasta 1232 11, Dagmark. 1:20 000)

LAPVÄÄRTTI 61

top.kartta 1232 08 Lappfjärd

x = 6908 94 (ryhmän asvioitu kes-

y = 529 64, kipiste)

z = 30 - 40

Lappfjärd, Åbackberget I

54/1

Hautaröykkiöitä, luokka II

Röykkiöt sijaitsevat Lappfjärdin kylässä Åbackbergetin etelä- ja keskiosassa, Fögelmosseinin itäpuolella n. 4800 m Lappfjärdin kirkosta koilliseen, tilojen Rno 41:72 ja Furumo Rno 53:2, om. Kurt Vahlberg, alueella.

Röykkiöt ovat kalliopohjalla, maastossa kasvaa harvaa kituliasta männikköä, aluskasvillisuutena jäkälää ja kanervikkoa.

Eteläisin röykkiö ^{no 1 /} on tilojen Rno 41:72 ja 53:2 rajalla. Röykkiö on säännöllisen muotoinen, sivut ovat pystysuorat ja päällisy tasainen. Päällä on pystytetty kivilaaka, johon on ha-
kattu teksti TS ja vuosiluku 1905. Röykkiön koko on 7 x 7 x 1 m. Luultavasti hautaröykkiö on muutettu rajapyykiksi.

Em röykkiöstä 8m etelään on mahdollisesti ollut myöhemmin hajoi-
tettu pieni vierinkivistä koottu röykkiö, no 2.

No 2:sta s:aan 58-50/60-00 on röykkiö no 3. Se on koottu pieneh-
köistä laaka- ja vierinkivistä ja tasalakinen. Koko on n. 13 x 13 x
1,5m.

Em.röykkiöstä s:aan 58-00/60-00 15m on röykkiö no 4. Se on edelli-
sen kokoinen mutta hieman korkeampi. Päällä on n. 3m halkaisijaltaan
oleva ja 1,5m syvä kuoppa. Röykkiö on koottu pienen kallionyppylän
päälle ja hajoitettu pohjoispuolelta.

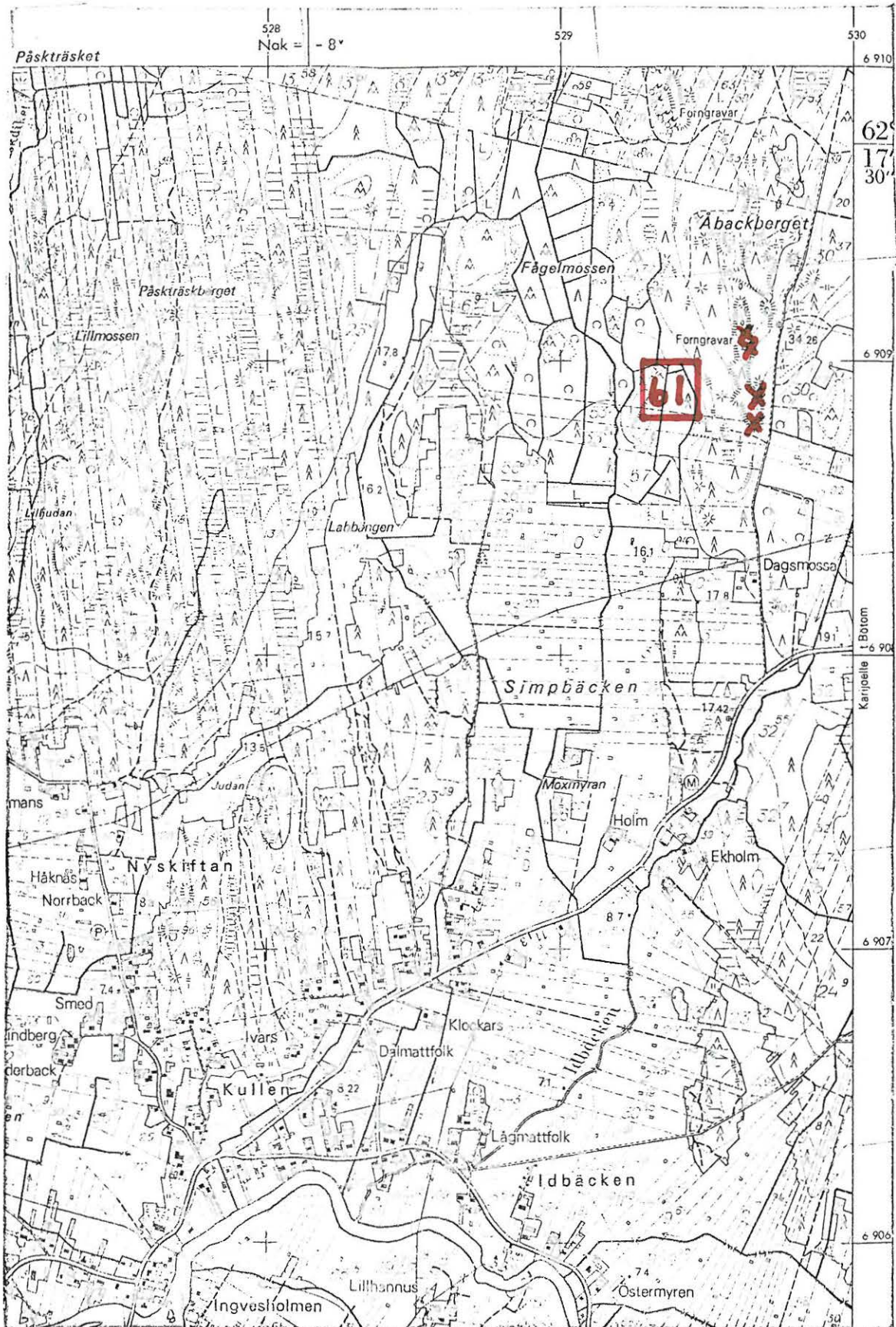
Em. röykkiöstä ^{100m/} s:aan 58-00/60-00 on röykkiö no 5. Röykkiö on sään-
nöllisen muotoinen, kooltaan n. 5 x 5 x 1m ja kasattu kallionyppy-

lälle. Röykkiön päällä on pystytetty kapea laakomainen kivi.
Röykkiöissä no 3 ja 4 on myöskin pystytetty kivi.

Valokuva 39 (f. ~~47073~~) on otettu röykkiöstä no 5 s:aan 00-00/
60-00.

- Ks. kartta s. 133

- Lisäyksiä:



(ote top.kartasta 1232 08, Leppfjärd. 1:20 000)

LAPVÄRTTI 62

top.kartta 1232 08 Lappfjärd

x = 6909 58

y = 529 80

z = 40

Lappfjärd, Åbackberget II

Hautaröykkiö, luokka II

Röykkiö sijaitsee Lappfjärdin kylässä Åbackbergetin koillisosassa Fågelmosseinin koillispuolella, n. 5450m Lappfjärdin kirkosta koilliseen tilan Åback Rno 17:39, om. Kurt ja Johan Ålgars, alueella.

Paikka on hyvinhoidettua männikkömetsää, aluskasvillisuutena kannervaa ja jäkälää.

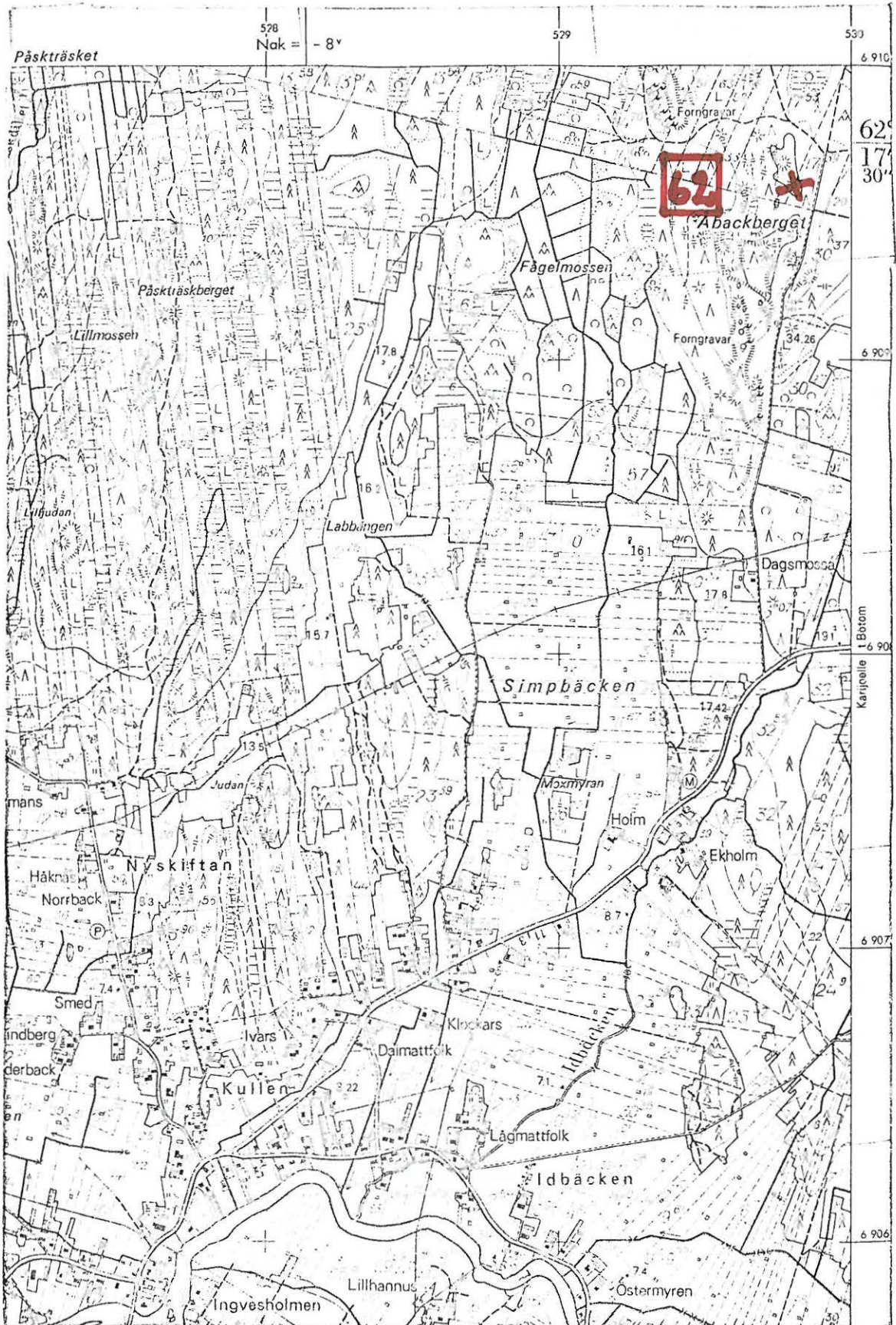
Röykkiö on pitkänomainen laakea n. 30 cm korkea ja 30m pitkä. Molemmissa päissä on n. 3 m halkaisijaltaan olevat "Maajentumat", muutoin on röykkiön leveys n. 2m. Röykkiön pääsuunta on 57-00/60-00. Kysymyksessä voi olla luontainen rantavalli.

Valokuva 40 (f. 479 74) on otettu röykkiöstä s:aan 58-00/
60-00 .

- Ks. kartta s. 135

- Lisäyksiä:

LAPVÄÄRTTI 62



(ote top.kartesta 1232 08, Lapväärtti. 1:20 000)

LAPVÄÄRTTI 63

top. kartta 1232 08 Lappfjärd

x = 6909 84 (alueen arvioitu

y = 529 33 keskus)

z = 30

Lappfjärd, Åbackberget III847¹
Hautaröykkiöitä, luokka II

Röykkiöryhmä sijaitsee Åbackbergetin pohjoisosassa Lappfjärdin kylässä, Fögelmassenin koillispuolella. Lappfjärdin kirkosta on paikalle matkaa 5500 koilliseen. Röykkiöt ovat tilan Espnäs Rno 14:66, om. Emilia, ja Viking Hinders, Erik Stens ja tilan Rno 14:70 alueella.

Paikka on kallionen harvaa männikköä kasvava länsirinne, aluskasvillisuutena on jäkälikköä ja sammalta.

Eteläisin röykkiö, no 1, on koottu n. päänkokoisista vierin- ja lohkokivistä. Röykkiössä on päällä pari kuoppaa. Koko on n. 12 x 12 x 1,5 - 2m.

No 1:stä s:aan 00-00/60-00 6m on röykkiö no 2. Sen koko on n. 8 x 8 x 1m.

Em röykkiössä kiinni sen " 55-00/60-00 - puolella" on röykkiö no 3. Se on halkaisijaltaan n. 25m ja korkeutta sillä on 1,5m. Röykkiön päällä on useita kuoppia.

Em. röykkiöstä s:aan 54-00/60-00 40m on " kranssimainen " röykkiö, no 4. Sen ulokkehö on läpimitaltaan n. 11m ja sisäkehä 6m. "Kranssin" korkeus on 1,5m.

Em. röykkiöstä s:aan 55-50/60-00 on röykkiö no 5. Se on hajoitettu n. 15m:n alalle. Röykkiössä on useita kuoppia.

Em. röykkiöstä s:aan 01-00/60-00 n. 20m on pieni, osittain hajoitettu röykkiö, no 6, joka on koottu kalliopohjalle.

Em. röykkiöstä s:aan 52-00/60-00 15m on kalliopohjalle ladottu pie-

ni laakea rökkiö, no 7. Rökkiön halkaisija on n. 4,5m.

Em. rökkiöstä s:aan 59-20/60-00 on kallionpeylälle ladottu pitkänomainen matala osittain hajoitettu rökkiö, no 8. Rökkiön koko on n. 6 x 5 x 1 m.

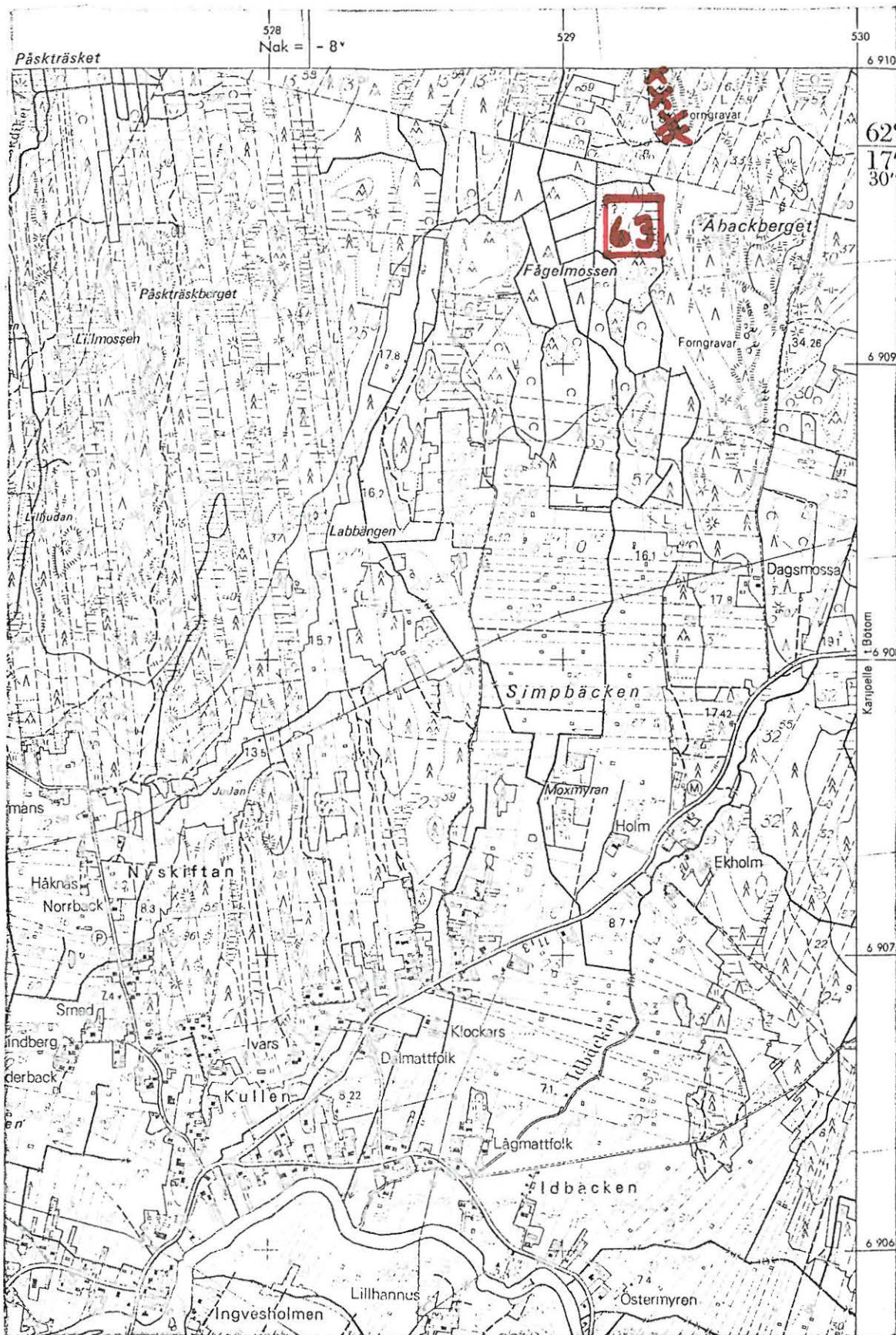
Valokuva 41 (f. 47975) on otettu rökkiö no 1:sta s:aan 05-90/60-00.

42 (f. 47976) on otettu rökkiö no 4 s:aan 26-00/60-00.

- Ks. kartta s. 138

- Lisäyksiä:

LAPVÄRTTI 63



(ote top.kartasta 1232 08, Lappfjärd. 1:20 000)

LAPVÄRTTI 64

top.kartta 1232 09 Tjock

x = 6910 24 (ryhmän arvioitu

y = 529 26 keskipiste)

z = 30 - 35

Lappfjärd, Lindåsen

10 kpl

Hautaröykkiöitä, luokka II

Röykkiöryhmä sijaitsee Lappfjärdin kylässä lähellä Tiukan rajaa. Mainitulta rajalta on paikalle matkaa 1200m etelään. Kakursjön-järvestä on röykkiöille matkaa 1300m kaakkoon. Röykkiöt ovat tilan Lindåsen, Rno 14:60, om. Hans Åke Vesterback, alueella.

Paikka on kalliainen kituliasta mämmikköä ja harvaa koivikkoa kasvava lounaaseen ja länteen viettävä rinne. Maasto on vaihtelevaa. Aluskasvillisuutena on jäkälää ja kanervikkoa.

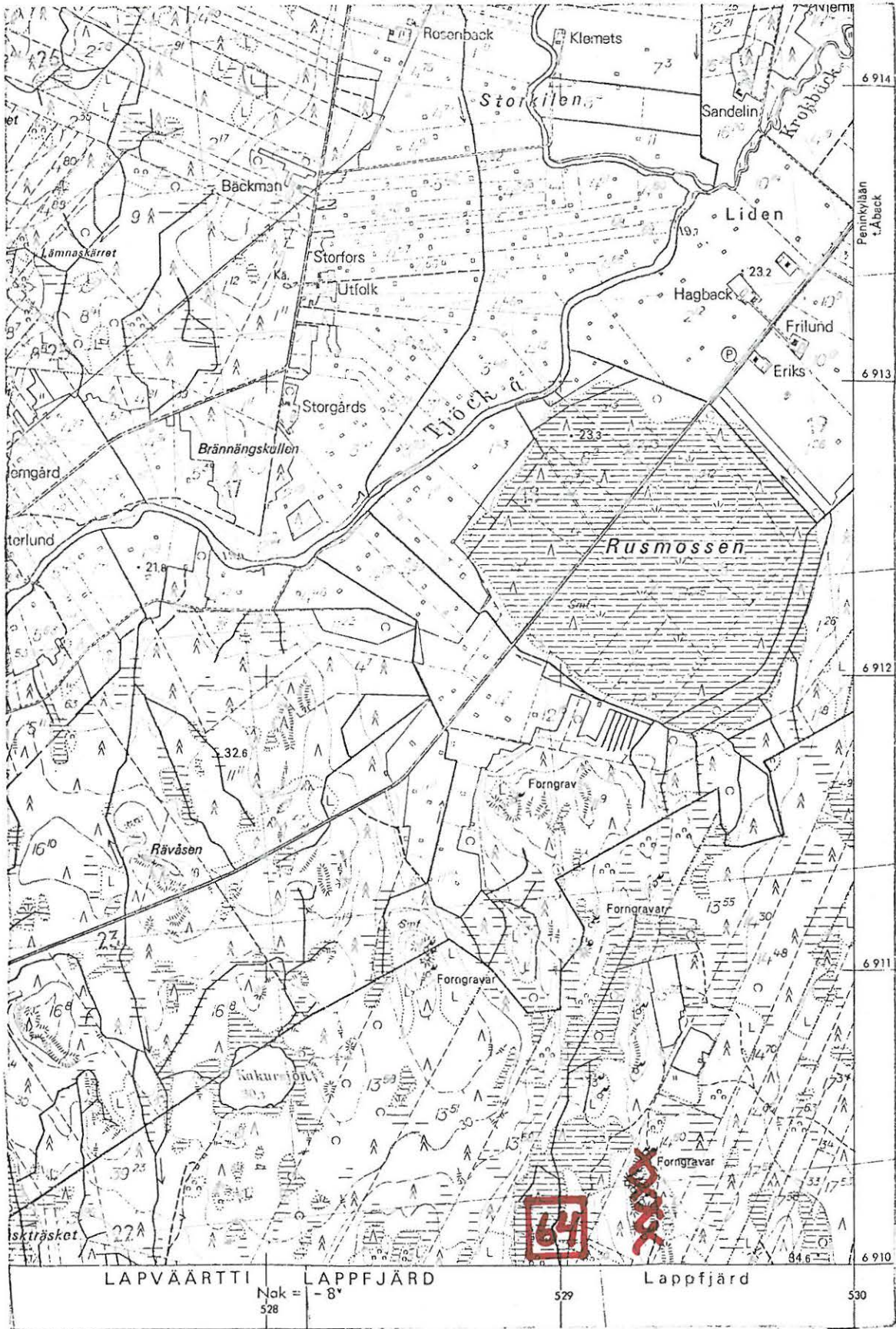
Ryhmän röykkiöt, 10 kpl, on ladottu kalliopohjalle sekakokoisista vierin- ja lohkokivistä. Keskimääräinen halkaisija on n. 4m. Ryhmän suurin röykkiö on kooltaan 10 x 10 x 1,8 m.

Valokuva 43 (f. 479 77) on otettu ryhmän suurimmasta röykkiöstä s:aan 25-00/60-00.

- Ks. kartta s. 140

- Lisäyksiä:

LAPVÄARTTI 64



(ote top.kartasta 1232 09, Tjock. 1:20 000)

LAPVÄRTTI 65

top.kartta 1232 10 Kärjenkoski

x = 6899 27

y = 533 36

z = 40 - 42,5

Dagsmark, Norrback

Hautaröykkiö, luokka II

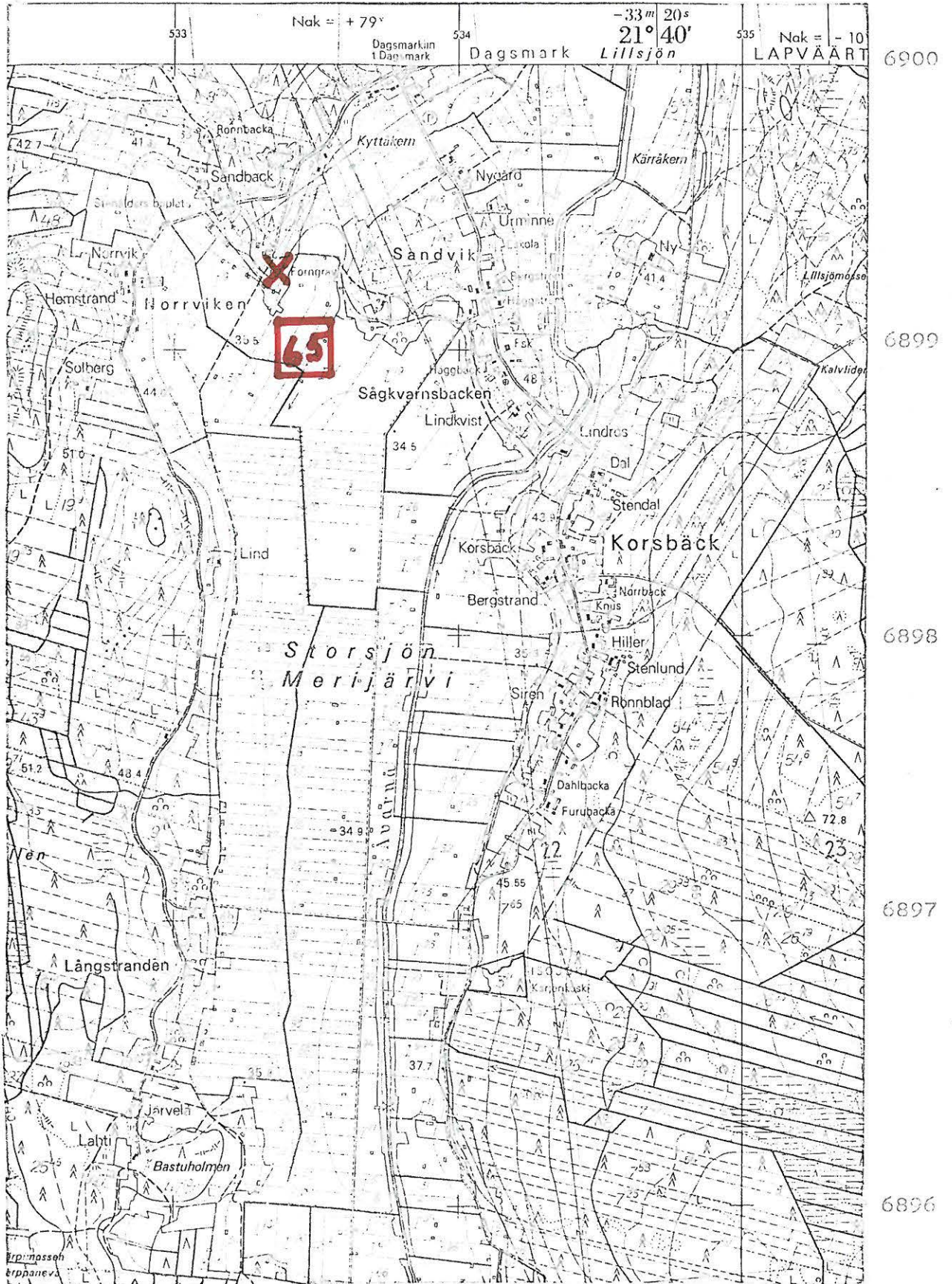
Röykkiö sijaitsee Dagsmarkin kylässä Storsjö- viljelysalueen pohjoispäähän pistävässä metsäniemikkeessä tilan Norrback Rno 29:34, om. Gunbert Nyholm, os. 64320 Dagsmark, alueella. P88-rakennuksesta on röykkiölle matkaa 55m kaakkoon.

Paikka on eteläkaakkoon viettävä nuorta männikköä kasvava rinne. Aluskasvillisuutena on heinikköä ja mustikkaa.

Röykkiö on koottu sekakokoisista kivistä maapohjalle. Koko on n. 5 x 5 x 0,3 - 1 m, alarinteen puoleinen osa on korkeampi. Röykkiö on osittain aluskasvillisuuden ja hakkuujätteen peittämä. Röykkiön keskellä on kuoppa.

- Ks. kartta s. 142

- Lisäyksiä: Myöhemmin sain kuulla paikalla olevan yhteensä 5 - 6 röykkiötä.



(ote top.kartasta 123210, Kärjenkoski. 1:20 000)

LAPPVÄRTTI 66

top.kartta 1232 09 Tjock

x = 6911 29

y = 529 32

z = 32,5

Lappfjärd, Russmossen I

Houtaröykkiö, luokka II

Röykkiö sijaitsee Lappfjärdin kylän pohjoisosassa lähellä Tiukan rajaa, rajasta n. 200m etelään ja Kakursjön-järvestä 1500 m koilliseen tilan Rno 13:58 alueella.

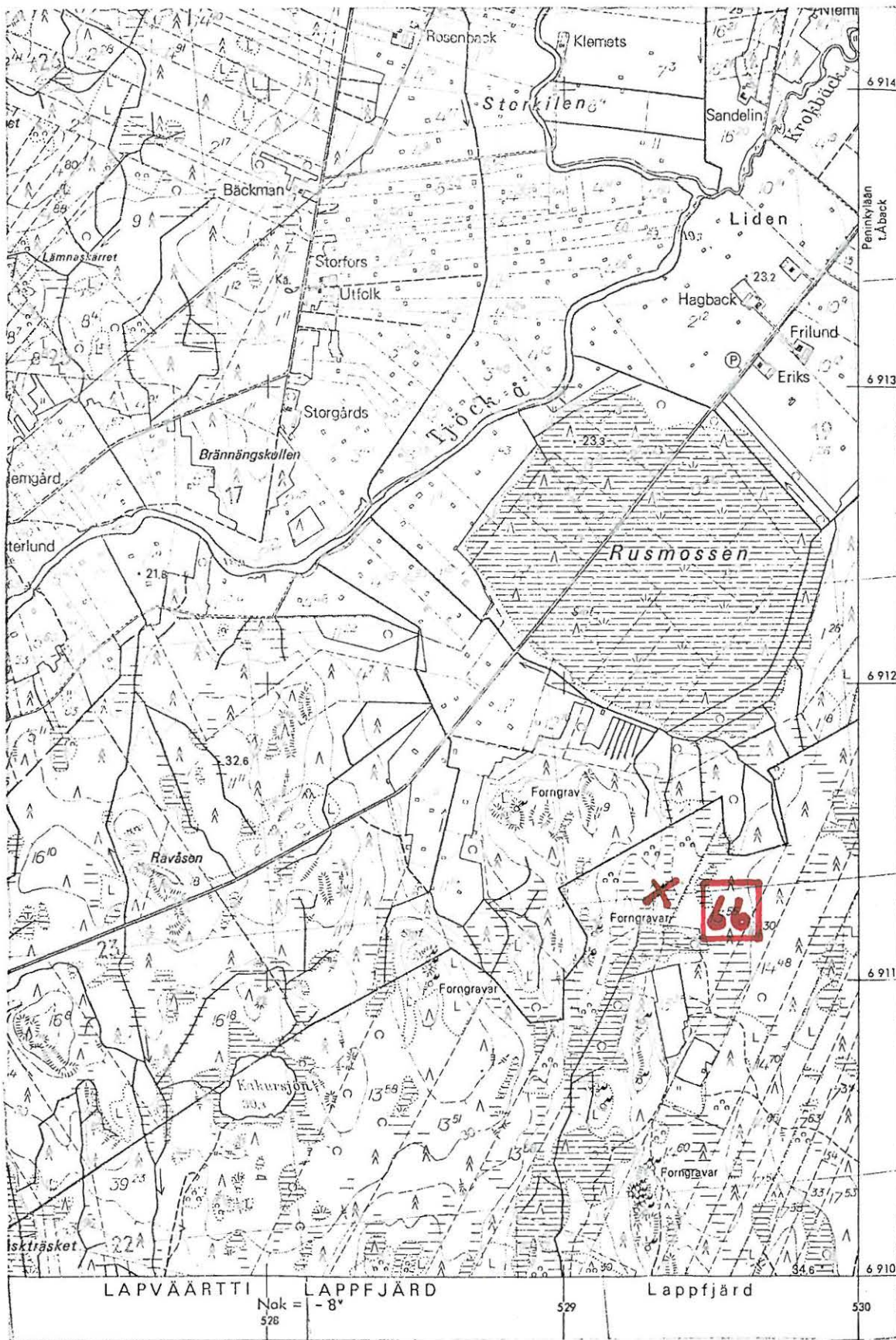
Paikka on pieni kallionyppylä hakkuualueella, jossa kasvaa pensasmaista koivikkoa, aluskasvillisuutena on heinikköä ja katajia.

Röykkiö on koottu kalliopohjalle pienenehköistä kivistä. Röykkiö on aluskasvillisuuden peitossa ja näyttää " ehyeltä". Koko on n. 6x 6 x 1 m.

- Ks. kartta s. 144

- Lisäyksiä:

LAPVÄÄRTTI 66



(ote top.kartasta 1232 09, Tjock. 1:20 000)

LAPVÄRTTI 67

top.kartta 1232 09 Tjock

x = 6911 12 (ryhmän arvioitu

y = 529 10 keskipiste)

z = 35 - 37,5

Loppfjärd, Russmossen II2 Hautaröykkiöryhmä, luokka II

Röykkiöt sijaitsevat Loppfjärdin kylän pohjoisosassa lähellä Tiukan rajaa, rajasta vain n. 20 m itään ja kaakkoon. Kakursjönjärvestä on paikalle matkaa n. 1250m koilliseen. Röykkiöt ovat tilan Rno 13:58 alueella.

Paikka on nuorta sekametsää kasvava kallioinen koillis - lounais-suuntainen harjanne. Aluskasvillisuutena on heinää ja jäkälää.

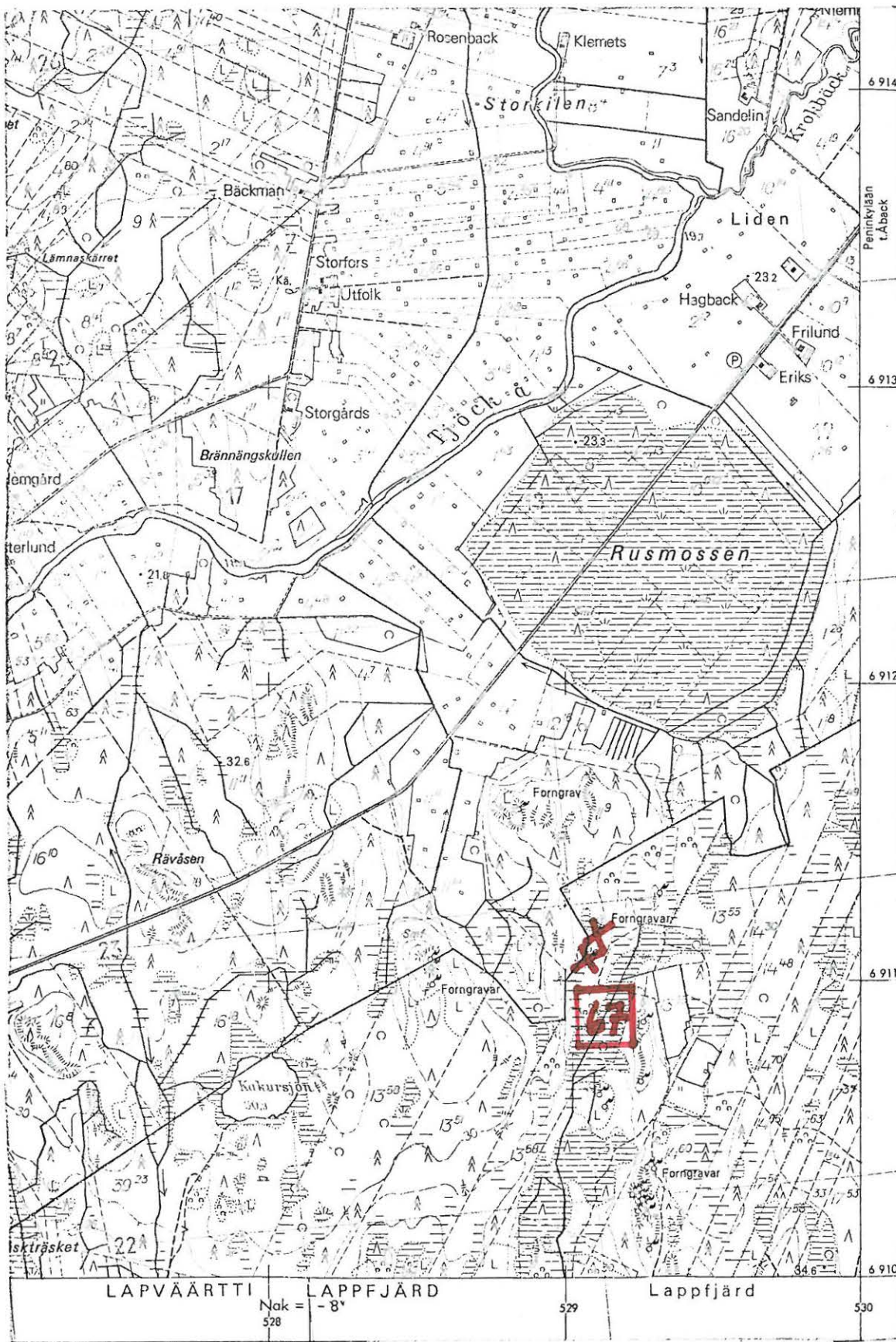
Röykkiö 1 on koottu kalliopohjalle pienehköistä vierin- ja lohkokivistä. Koko on n. 6 x 6 x 0,5 m. Röykkiö on osittain hajoitettu ja kiviä on heitelty röykkiön itäpuolelle alas kalliolta.

Röykkiö 2 on n. 100m em röykkiöstä s:aan 31=85/60-00. Se on em. röykkiön kaltainen kalliopohjalle pienehköistä kivistä koottu röykkiö, joka on lähes kokonaan aluskasvillisuuden peitossa ja näyttää edellistä "ehyemmältä".

- Ks. kartta s. 146

- Lisäyksiä:

LAPVÄRTTI 67



(ote top.kartasta 1232 09, Tjock. 1:20 000)

LAPVÄÄRTTI 68

top.kartta 1232 09 Tjock

x = 6910 86

y = 529 26

z = 30

13:57 pensasle

Lappfjärd, tila 13:57/1

Hautaröykkiöitä, luokka II

Röykkiöt sijaitsevat Lappfjärdin kylän pohjoisosassa lähellä Tiukan rajaa, rajasta 600m etelään. Kakursjön-järvestä on paikalle matkaa 1300 m koilliseen. Röykkiöt ovat tilan 13:57 alueella.

Paikka on viljelyalueen laidassaolevaa hakkuualueita; kasvaa harvaa havupuustoa. Aluskasvillisuutena on heinää ja sammalta. Röykkiöt on koottu pohjois-etelä-suuntaisen harjanteen päihin.

Röykkiö no 1 (koordinaatit) on koottu kalliopohjalle sekakokoisista vierinkivistä. Koko on 5 x 6 x 1 m. Röykkiö näyttää "ehyeltä". Em. röykkiöstä 200m etelään on röykkiö no 2. Se on koottu kalliopohjalle n. päinkokoisista kivistä. Röykkiön koko on 5 x 5 x 0,8m ja se on kokonaan sammalen peitossa. Röykkiössä on päällä pitkänomainen kuoppa, jossa kasvaa kuusi.

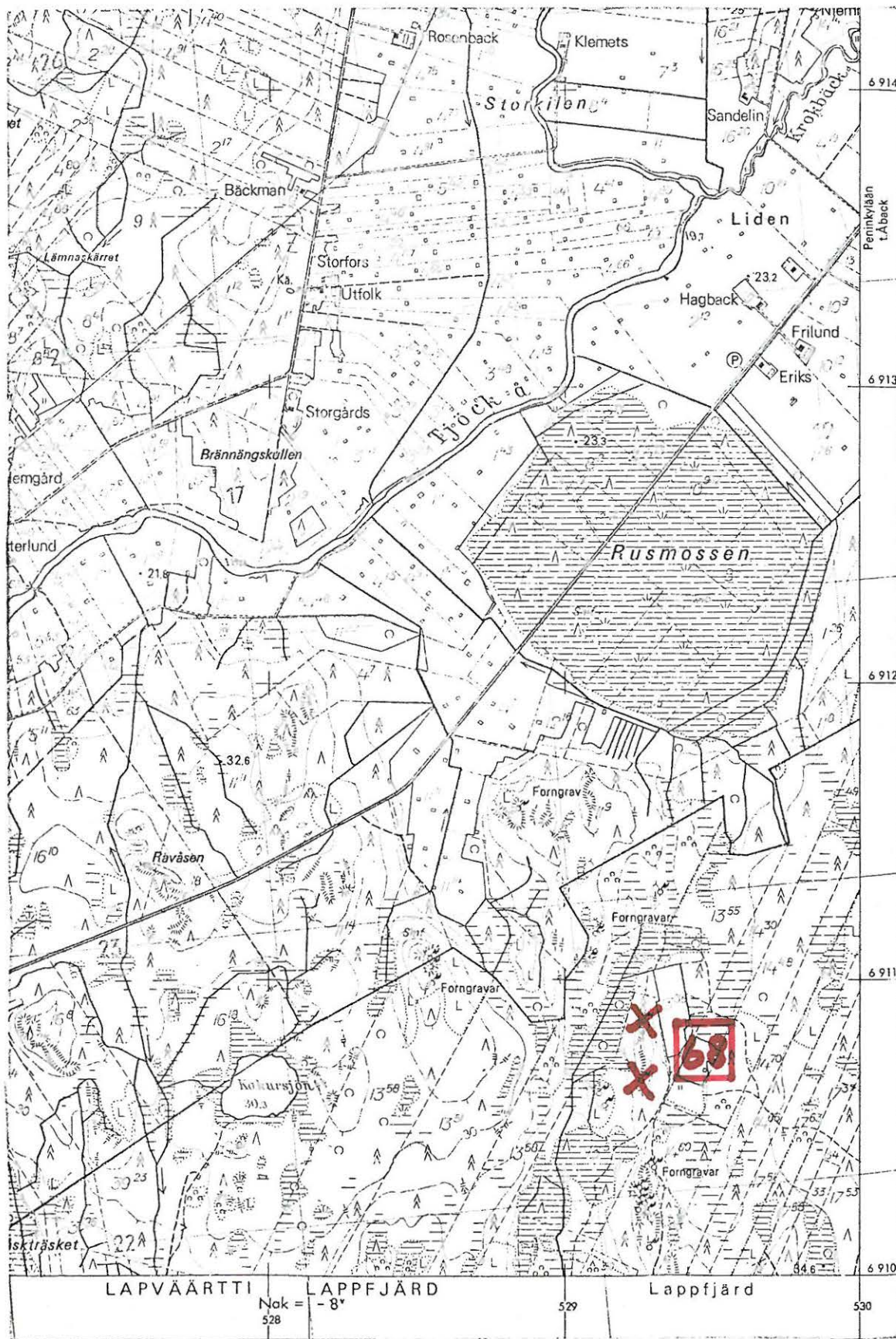
Em. röykkiöstä 50 m s:aan 56-30/60-00 on röykkiö no 3. Se on koottu kallionkoloon " lohkokivistä " ja hajoitettu n. 5m:n alalle.

Valokuva 44 (f. 47978) on otettu röykkiöstä no 2 s:aan 31-00/60-00.

- Ks. kartta s. 148

- Lisäyksiä: *matk. pensasle*

LAPVÄÄRTTI 68



(ote top.kartasta 1232 09, Tjock. 1:20 000)

LAPVÄÄRTTI 69

top.kartta 1232 09 Tjock

x = 6910 60

y = 529 12

z = 27,5

Lappfjärd, tila 13:57/2

2

Hautaröykkiöitä, luokka II

Röykkiöt sijaitsevat Lappfjärdin kylän pohjoisosassa lähellä Tiukan rajaa, rajasta n. 500m etelään. Kakursjön-järvestä on paikalle matkaa 1100m itään. Röykkiöt ovat tilan Rno 13:57 alueella.

Paikka on kallioinen hakattu harjanne, jossa kasvaa harvaa sekametsää. Aluskasvillisuutena on jäkälää ja kanervaa.

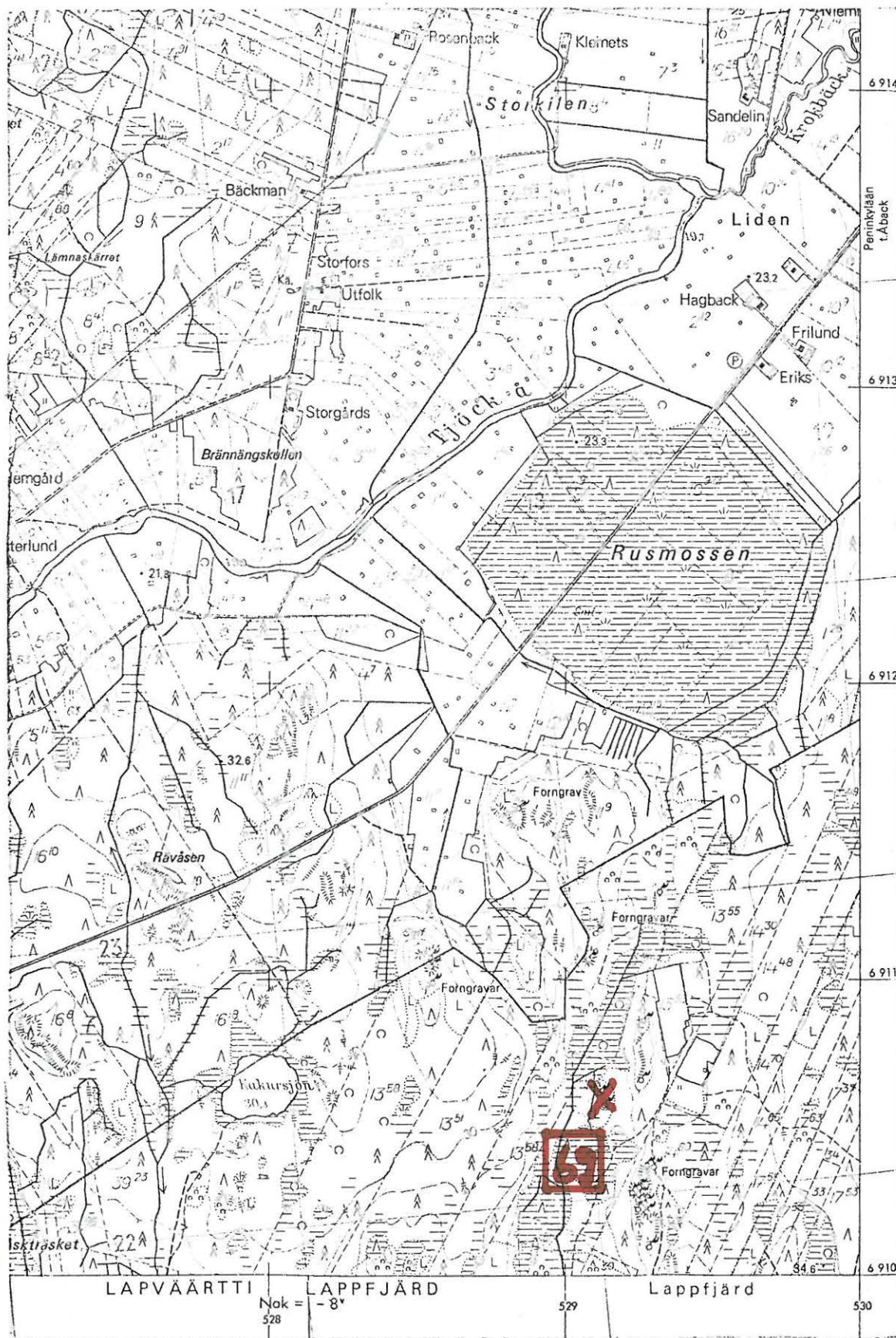
Röykkiö no 1 on koottu kallionkoloon sekakokoisista vierinkivistä. Koko on n. 3 x 3 m. Röykkiö näyttää hajoitetulta ja osittain uudelleen kasatulta.

En. röykkiöstä s:aan 35-00/60-00 5 m on röykkiö no 2. Se on koottu kallionkoloon sekakokoisista vierinkivistä. Röykkiö on laakea, n. 6 x 5 m:n kokoinen. Röykkiö näyttää hajoitetulta ja uudelleen koottulta.

Valokuva 45 (f. ~~475~~ 79) on otettu röykkiö no 1:stä s:aan 53-00/60-00.

- Ks. kartta s. 150

- Lisäyksiä:



(ote top.kartasta 1232 09, Tjock. 1:20 000)

LAPVÄÄRTTI 70

top.kartta 1232 09 Tjock

x = 6911 03

y = 528 54

z = 35 - 40

Lappfjärd, Kakursjön

346

Hautaröykkiötä, luokka II

Röykkiöt sijaitsevat Lappfjärdin kylän pohjoisosassa Lapväärtin ja Tiukan rajalla, osa röykkiöistä on Tiukan puolella. Kakursjön-järvestä on paikalle matkaa 700m koilliseen. Pyhävuoren radio-masto näkyy paikalle suunnassa 18-40/60-00. Röykkiöt ovat (Lappfjärdin kylässä) tilan Rno 13:58 alueella.

Paikka on lähes pohjois-etelä-suuntainen kallioinen metsäharjanne, joka kasvaa kituliasta sekametsää. Aluskasvillisuutena on katajikkoo ja jäkälää.

Röykkiö no 1 on koottu maapohjalle pienehköistä vierinkivistä. Koko on n. 5 x 5 x 1m. Röykkiö on sormalen peitossa ja vaikuttaa "ehjältä". Röykkiön päällä on pitkänomainen kuoppa, kooltaan 1,5 x 2 m.

Em. röykkiöstä s:aan 57-20/60-00 42 m on röykkiö no 2. Se on koottu vierinkivistä ja "kranssimainen". Koko on 9 x 8 x 1,30m. Röykkiön keskusta on pengottu n. 2 x 1,5m:n alalta pohjaan asti.

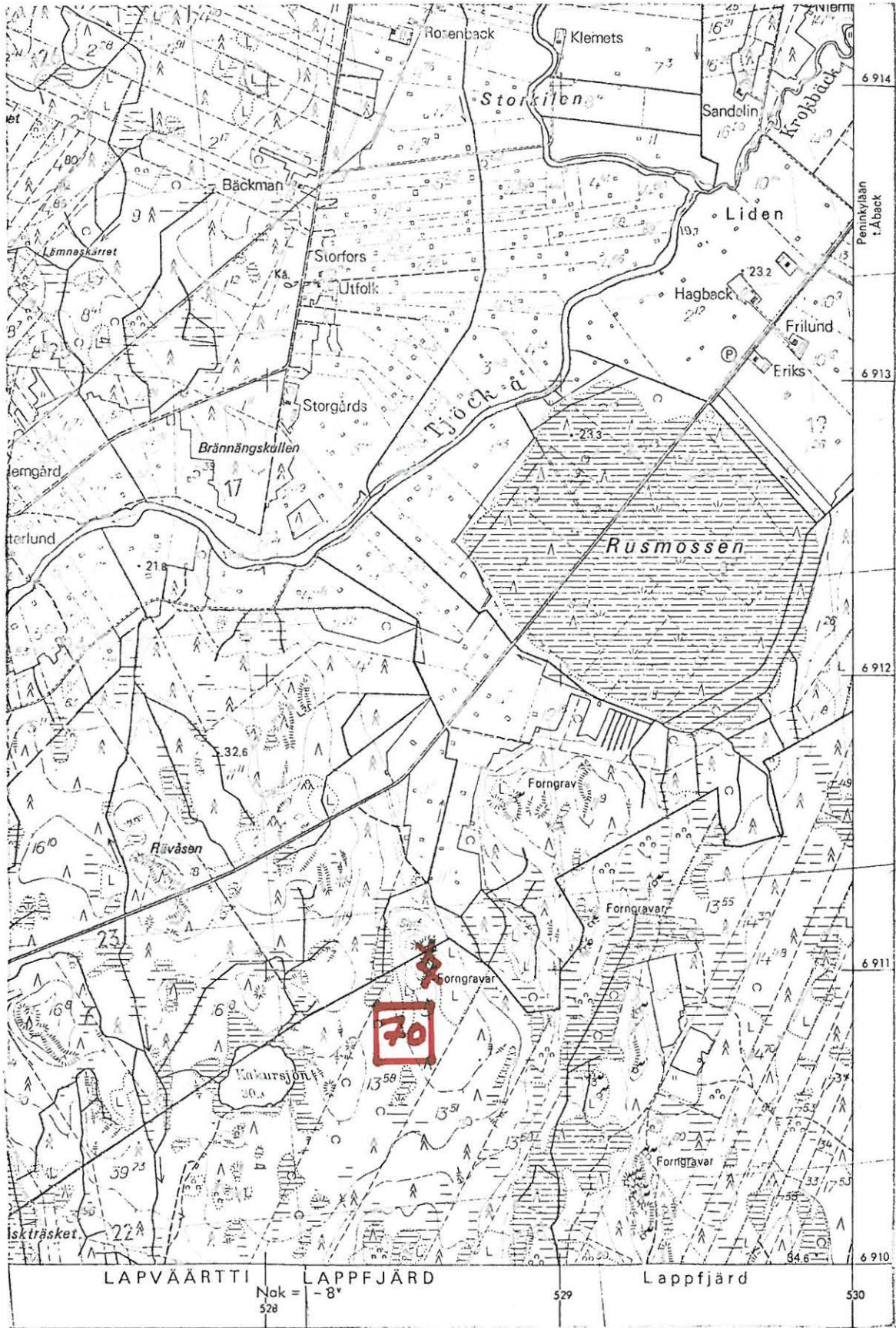
Em. röykkiöstä 20m s:aan 57-00/60-00 on röykkiö no 3. Se on koottu kallionkoloon n. päänkokoisista kivistä. Koko on 6 x 9 m. Röykkiö on osittain hajoitettu ja siinä kasvaa kuusi.

- Ks. kartta s. 152

- Lisäyksiä:

7) Tiukan: Kallio 847 1 0018

LAPVÄARTTI 70



(ote top.kartasta 1232 09, Tjock. 1:20 000)

LAPVÄÄRTTI 71

top.kartta 1232 07 Härkmeri

x = 6895 - tai 6896-

y = 528- tai 529-

z=

Småträsk, Starräng

Hautaröykkiö, luokka II (III)

Löydöt: KM 6111 saviastian paloja, jotka A.M. Tallgren kaivautti hajoitetun kiviöykkiön pohjalta Lappfjärdin Småträskin Starrängistä n. 200m SW Robertin talosta hiekkaharjulta v. 1912.

Kysymyksessä saattaa olla jokin Starrängin tässä kertomuksessa luetelluista öykkiöistä, kohteet LAPVÄÄRTTI 44 - 47, 50.

- Lisäyksiä:

LAPVÄRTTI 72

top.kartta 1232 07 Härkmeri

x = 6892 77

y = 524 28

z = 22,5 - 25

Härkmeri, Paimaliid

Hautaröykkiö (?), luokka II, (III)

Härkmeren kylässä paimaliid-nimisen talon kaakkoispuolella, talosta 270m on peruskartalle merkitty muinaishauta. Paikalla käydessäni näytti kohde luonnon muoveamelta kiviöykkiöltä.

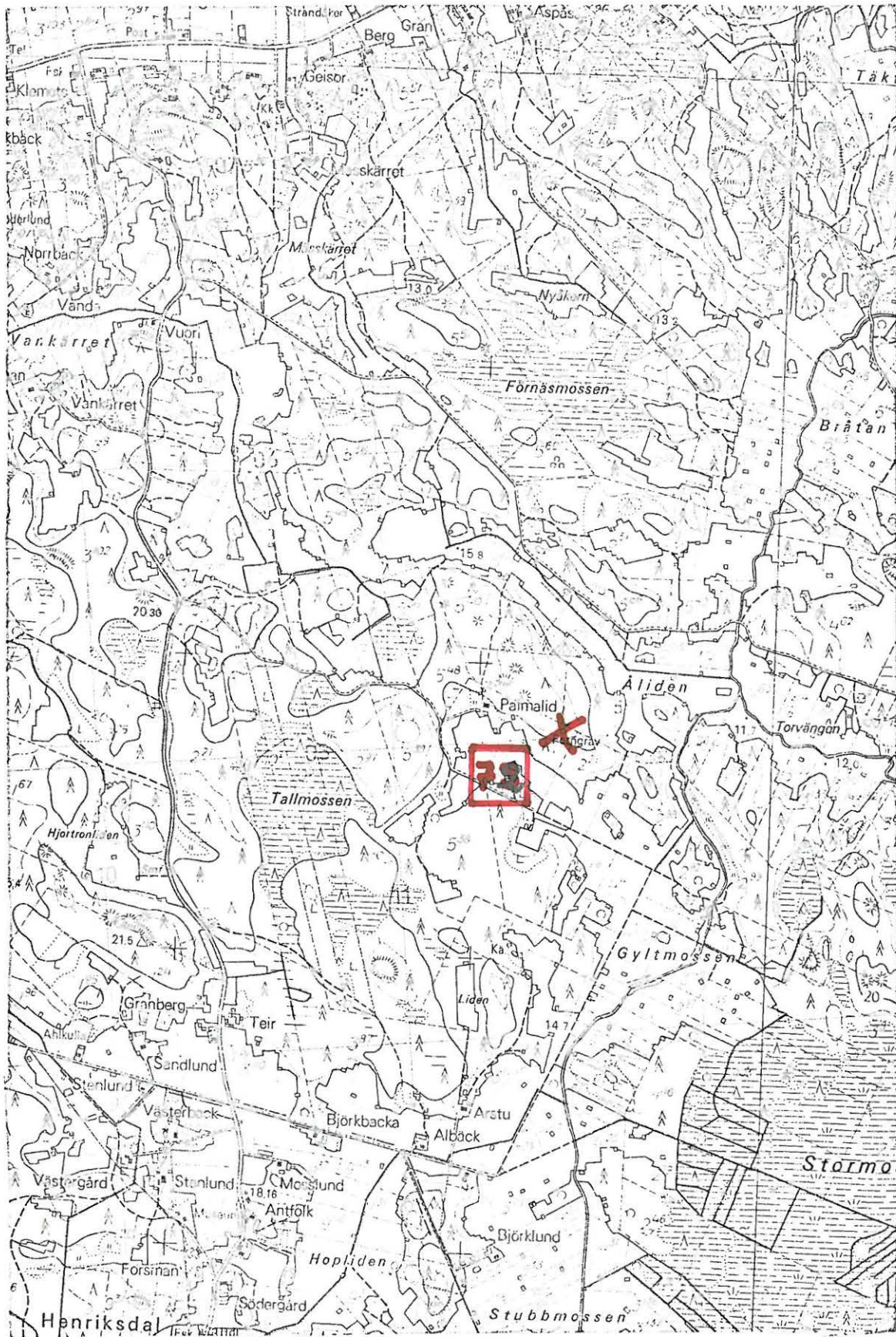
- Ks. kartta s. 155

- Lisäyksiä:

523

524

525



6895

6894

6893

72

6892

6891

(ote top.kartasta 1232 07, Härkmeri. 1:20 000)

LAPVÄÄRTTI 73

peruskartta 1232 07 Härkämeri
x = 6395 30
y = 528 62
z = 25

Överstträsket, tila 36:39

Hautaröykkiö , luokka II

Röykkiö sijaitsee Lappfjärden kylässä Överstträsketin itäkaakkois-
kaakkoispuolella. Röykkiö on tilan 36:39 ,om ? ,maalla.
Tornbergetin laelta on paikalle matkaa n. 2900 m eteläkaakkoon.

Röykkiö sijaitsee lounaaseen viettävällä kalliolla, lähellä luon-
teisosassa olevaa, viljelyksiin päin laskeutuvaa jyrkännettä.
Röykkiö on jakälän peitossa.

Röykkiö on matala, ~~na~~ rajoitettu n. 2,5 m alueelle. Alkuperäisistä
mitoista ei saa selvyyttä.

ks. kartta s.97

Käytetyistä lähdekirjoituksista mainittakoon:

J.Ailion laatima luettelo Lapväärtin hautaröykkiöistä v:ltä
1903 Museoviraston esihistorian toimiston topografisessa
arkistossa sekä

Meinander 1950. Esihistoria. Etelä-Pohjanmaan historia I.
Helsinki.

1954. Die Kiukaiskultur. Helsinki.

Suomenmaa VII. Vaasan lääni. Porvoo 1925.

Riihikuoma, Asp.

1



F. 47933-34

KUVA 1

2



F. 47935-36

KUVA 2-3

Längäng, Asp.

LÄNGING, Asp.



F. 47937

KUVA 4

3



F. 47938-39

NORRVIKEN, Asp.

KUVAT 5-6



KUVA 7

BERGÄJEN, Asp.


F. 74940



SANTAHÄIKI, Asp.?

KUVA 8

F. 74941



KUVA 9

BERG, Asp.

F. 74942



26

KUVA 10
SPAGHOSSE, nälkäriöylen

F. 47943



34

KUVA 14

LUNNHOSSEN, UTSKOGEN
nälkäriöt

F. 47947



35 Stuganonen (juole)
nälkäriöt-

KUVA 15

F. 47948

ÖSTERVIEN, Kinnonen / WRT II, nro 341

31



F. 47944 - 46

KUVAT 11-13



36

TUPANEVA,
Röykkiö 1.

KUVA 16

F. 47949



37

LYNGHO,
Röykkiö 1

KUVA 31

F. 47950



38

STUGHOISEN, UTSCOGEN
Röykkiö (BEVMAKIVEYSTÄ)

KUVA 17

F. 47951



39

PAULAJÄRVI,
SANDHEDEN
Röykkiö n:o 3

KUVA 18

F. 47952



40 PAUKKARIN
BERGUND
Röykkiö

KUVA 19


F. 47953



41 UTERKLOST, HÖJBERGET
Röykkiö (Tasavankiden
solja n:o 16261 löyöp. !)

KUVA 20

F. 47954



UTTERLOSSJA
HÖYBERGET
Röykkiö

Kuva 21

F. 47955



42 HOLMOSSEN,
MÄKIHETKILÄ

Kuva 22

F. 47956



43
BARMOSSEN/MOSSBERG/HÖYBERG

Kuva 23

F. 47957



STARRÄNGEN 21-45
Röykkiö

Kuva 24

F. 47958



45
STARRÄNGEN, SANDHULT
Röykkiö

Kuva 25

F. 47959



ÖVERSTRÄSKET, JÄRVILEHTO
Röykkiö

Kuva 2.6

F. 47960



47

MELIANIRÄSKET, RUDA
Rijkkio

KUVA 27

F. 47961



48

HÄRKKERI, ÖVERSTRÄSKET
Rijkkio 1

KUVA 28

F. 47962



49

SYNDERESJÖN, NORRSKOGEN
Rijkkio 1

KUVA 29

F. 47963



50

ÖVERSTRÄSKET, LUONARANTA
Röjelmä

KUVA 30

F. 47964



51

KYTTÄN, LJOUNO
Röjelmä T: 2 (J. TRAUSTALIA)

KUVA 31

F. 47965



53

LAPPI, BERGLUND
Röjelmä

KUVA 32

F. 47966



KAKURÄSKET, KAKKURI

KUVA 33

F. 47967



Lappi, PAKORUUKI

KUVA 34

F. 47968



57

KUVA 35

F. 47969



58

KUVA 36

F. 47970



59

KUVA 37

F. 47971



60

KUVA 38

F. 47972



61

Kuva 39

F. 47973



62

Kuva 40

F. 47974



63

Kuva 41

F. 47975



63

KUVA 42

F. 47976



64

LINDÖSEN
SUURIN ROYKES

KUVA 43

F. 47977



68

KUVA 44

F. 47978



Kuva 45

F. 47979