

Lavian kunnan muinaisjäännöksiä

Titta Heikkinen



LAVIAN KUNNAN INVENTOINTI 1995

Titta Heikkinen

SATAKUNNAN MUSEO 1995

SISÄLLYSLUETTELO

Johdanto	2
Suojelukohdeluettelo	5
Kohdehakemisto	18
Kohteet peruskarttalehdittäin	22
Esinehakemisto	23
Kohdehakemisto laadun mukaan	29
Negatiiviluettelo	30
Dialuettelo	31
Inventoidut kohteet 1 - 164	32
Peruskarttalehtijako	163
Karttamerkki	164
Peruskarttaotteet	165
Liitteet 1 - 2	184
<i>Kuva taulut</i>	186

JOHDANTO

Lavian kunta kuuluu Turun ja Porin lääniin, maakunnallisella tasolla keskiseen Satakuntaan. Sen naapurikuntia ovat Kankaanpää (pohjoisessa), Suodenniemi (idässä), Kiikoinen, Kokemäki ja Kullaa (etelän puolella) sekä Noormarkku ja Pomarkku (lännessä). Maanteitse etäisyydet kuntakeskuksesta lähimpiin taajamiin ovat 29 km Kankaanpäähen, 56 km Poriin ja 70 km Tampereelle.

Kunnan ainoa taajama on Lavian kirkonkylä, jossa asuu 870 henkeä kunnan 2704:sta asukkaasta (tiedot v:lta 1994). Muita kyliä ovat Niemenkylä, Aluskylä, Riuttala, Mustajoki, Saarijärvi, Myöntäjä, Kalliala, Haunia, Riiho ja Peräkylä.

Kunnan pinta-ala on 358 neliökilometriä, josta maata on 319 ja vettä 39 neliökilometriä. Maa-alasta on peltoa 15 % ja metsää 69 %. Kunta kuuluu Keski-Satakunnan metsä- ja järviolueeseen. Suurin järvi on keskellä kuntaa sijaitseva laaja ja matala Karhijärvi. Siihen laskevista vesireiteistä tärkeimmät ovat jylhärantaisten Palo-, Miekka- ja Lavijärvien muodostama järvireitti, joka laskee Karhijärven itäpäähen, sekä pohjois-etelä-suuntainen Ruojärven joki- ja järvireitti, jonka lasku-uoma virtaa järven koilliskulmaan. Järveen laskee myös lukuisia puroja ja pikkujokia. Karhijärven länsipäästä lähtee lasku-uoma, Lassilanjoki, kohti Inhottujärveä.

Karhijärven ranta-alueilla maasto on alavaa ja tasaisempaa kuin kauempana rannasta sijaitsevilla seuduilla. Maanviljelys onkin keskittynyt järven rannoille sekä kapeana vyöhykkeenä Ruojärven reitin varrelle. Kauempana järvestä maasto on korkeampaa ja karumpaa, enimmäkseen havumetsiä, kallioita ja soita. Kunnan lounaiskulman Vaskunneva, kaakossa sijaitseva Kinanneva sekä pohjoisosassa sijaitseva Hallinkeidas ovat erityisen edustavia suoalueita.

Kivikauden asutuksen merkkejä kunnassa on runsaasti. Myöhemmin seutu on ollut ilmeisesti rintamaiden eränautinta-alueena, sillä kiinteä asutus vakiintui vasta 1300-1400-lukujen vaihteessa. Uudisasukkaat tulivat Laviaan idästä päin, Suodenniemen kautta, todennäköisimmin muinaisen Sastamalan ydinalueilta (mihin viittaa mm. nimistöaines). Aluksi Lavian alue kuuluikin Sastamalan kirkkopitäjään, vuodesta 1639 pitäen Mouhijärven seurakuntaan. Kappelioikeudet saatiin v. 1823, ja itsenäiseksi seurakunnaksi Lavia tuli v. 1870.

LAVIAN ESIHISTORIAN AIKAISEMPI TUTKIMUS

Laviasta on toimitettu museoihin esihistoriallisia irtolöytöjä aina 1800-luvun loppuvuosikymmeniltä alkaen. Monien löytötiedot olivat jo alkuaan puutteelliset, ja koska järjestelmällinen inventointi kunnan alueella antoi odottaa itseään aina vuoteen 1963, tieto löytöpaikasta oli useasti ehtinyt kuolla pois löytäjän mukana. Lukuiset irtolöydöt on siis rekisteröity pelkän löytökunnan perusteella, vielä useammat kylän tarkkuudella. Kaikkiaan kunnan alueelta tunnetaan 134 irtolöytöä, joista valtaosa on kivikautisia. Myöhemmille esihistorian jaksoille ajoittuvia irtolöytöjä on vain muutama, kaikki tuluskiviä.

Vuodelta 1910 on merkintä ensimmäisestä Laviaan tehdystä tarkastuskäynnistä. Tällöin Julius Ailio kävi tarkastamassa Peräkylän Kampin sekä Riihon Ruohomäen kivikautiset löytöpaikat, todeten kummankin asuinpaikaksi. Unto Salo Satakunnan museosta teki kuntaan kolme tarkastuskäyntiä: vuonna 1961, jolloin hän tarkasti Riihon kylän Hiiren talon kivikautisen löytöpaikan (todeten sen mahdolliseksi asuinpaikaksi), vuonna 1967 tarkastaen tällöin Riuttalan Kalmankankaan kivikautisen liuskeriipuksen löytöpaikan (ei muita löytöjä), sekä vuonna 1979, jolloin vuorossa oli kirkonkylässä Niemistön talon maalla sijaitsevan kiviraunion tarkastus (raunion luonne jäi epäselväksi, mutta muinaisjäännösstatuksen se kuitenkin sai). Vuonna 1976 Jouko Rätty Satakunnan museosta uudelleentarkasti vuoden -63 inventoinnissa löydetyt röykkiön (nro 118). Viimeisin tarkastusraportti on vuodelta 1994; tällöin Satakunnan museon Leena Koivisto tarkasti Peräkylän Harmaasta löydetyt kolme röykkiötä, jotka todettiin mahdollisiksi peltoraunioiksi.

Systemaattinen muinaisjäännösinventointi toimitettiin kunnan alueella ensimmäisen kerran vuonna 1963, ja inventoijana toimi Ritva Valtavuo. Tuloksena ollut inventointiraportti sisälsi 46 kivikautista asuinpaikkaa, 66 kivikautisen esineen irtolöytöpaikkaa, yhdeksän kiviröykkiötä (otsikolla "Hautoja?"), neljä ruuhilöytöä sekä maininnat "kalliopiiirroksista" ja kuppikivestä (kumpikaan vihje ei antanut aihetta dokumentointiin). Kunnan alueella ei ole suoritettu kaivauksia.

Lavian kunnassa olevat, kiinteiksi muinaisjäännöksiksi luokitellut kohteet on mainittu Satakunnan seutukaavaliiton julkaisemassa "Satakunnan kiinteät muinaisjäännökset"-luettelossa. Tuorein painos on ilmestynyt v. 1994 (Satakuntaliitto).

INVENTOINTI 1995

Vuoden 1995 syys- ja lokakuussa suoritin Satakunnan museon valvonnassa muinaisjäännösinventoinnin Lavian kunnan alueella (samanaikaisesti Satakunnan museon toimesta inventoitiin myös Lavian pohjoinen naapurikunta, Kankaanpää). Inventoinnin kuluista vastasivat Satakuntaliitto ja Lavian kunta. Kenttätyövaihe oli 4.-29.9. sekä 9.-13.10 (systemaattista tutkimusta jossain määrin viivytti ja rajoitti sääolosuhteista johtuva sadonkorjuun ja syyskintöjen myöhästymisen). Jälkityövaihe oli 2.-6.10 sekä 16.10.-3.11.

Niin edellisessä inventoinnissa esiin tulleet kivikautiset asuinpaikat kuin nykyinen maanviljelysasutuskin keskittyvät järveä ympäröiville alaville seuduille sekä Ruojärven järvi- ja jokiketjun rannoille. Koska Kankaanpään ja Lavian kunnat suunnittelivat viimeksimainitulle alueelle osayleiskaavaa (ks. LIITE 1), Ruojärven reitin rannat tutkittiin inventoinnin yhteydessä erityisen tarkasti. Niinpä kunnan alueelta löydetyistä seitsemästä uudesta kivikautisesta asuinpaikasta kuusi löytyi juuri Niemen- ja Aluskylien alueelta. Inventoinnin yhteydessä tarkastettiin yleisöltä tulleita vihjeitä, joiden avulla löydettiin seitsemän ennestään tuntematonta kohdetta. Muinaisjäännösten kannalta suotuisia alueita tutkittiin systemaattisesti, näin meneteltiin lähinnä osayleiskaava-alueella. Lisäksi uudelleentarkastettiin vuoden 1963 inventoinnin löytökohteita, ja uudelleendokumentoitiin niitä kohteita, joiden kohdalla se tuntui tarpeelliselta. Vuoden 1963 inventoinnin jälkeen ilmoitetut viisi irtolöytöpaikkaa tarkastettiin. Lavian kotiseutumuseon kokoelmat käytiin läpi, joskin niiden käyttökelpoisuutta haittasi löytötietojen puuttuminen useimpien esineiden osalta. Lisäksi edellisenä kesänä suoritettu uudelleenluettelointi oli muuttanut esineiden numerointia, joka ei enää vastannut Valtavuon inventointikertomuksessa mainittuja löytönumeroita.

Inventoinnin aikana löytyi 19 ^{ennestään tuntematonta} uutta kohdetta. Näistä seitsemän on kivikautista asuinpaikkaa, kolme rökkiötä tai kumpua, ja yhdeksän uudella ajalla syntyneitä kohteita, lähinnä tervahautoja.

Inventoinnissa käytetyt peruskartat (mittakaava 1: 20 000) ja niiden julkaisuvuodet olivat:

- 1143 09 TUURUJÄRVI
- 1144 07 LASSILA (1970)
- 1143 12 KIVIJÄRVENMAA (1987)
- 1144 10 KALLIALA (1986)
- 1144 11 VERTTUU (1986)
- 2121 03 KUORSUMAA (1988)
- 2122 01 LAVIA (1982)
- 2122 02 VIHTELJÄRVI (1982)
- 2122 04 SÄVI
- 2122 05 VEHUVARPE (1959)

Inventointikertomuksen kohteet on luettelointi siten, että ensiksi käsitellään tänä vuonna ilmi tulleet uudet kiinteät muinaisjäännökset ja perusteellisesti uudelleendokumentoidut kohteet (kohteet 1-20), ja sitten uudelleentarkastetut vanhastaan tunnetut kohteet sekä irtolöydöt kylittäin (kohteet 21-126). Lopuksi luetellaan Lavian kunnan alueelta peräisin olevat irtolöydöt, joiden tarkempi löytöpaikka on tuntematon (kohteet 127-164).

Kohteiden kuvauksessa luetellaan seuraavat tiedot:

- Kohteen järjestysnumero
- Kylä, kohteen nimi
- Peruskarttakoordinaatit
- Tila, rekisterinumero
- Omistaja osoitteineen
- Löydöt museonumeroineen
- Tarkastustiedot
- Peruskarttaote
- Mahdolliset valokuvat negatiiviluettelonumeroineen
- Mahdolliset diat luettelointinumeroineen
- Mahdolliset liitteet numeroineen

Kertomukseen on liitetty suojelukohdeluettelo, esinehakemisto, kohdehakemisto, kohteet peruskarttalehdittäin ja kohdehakemisto laadun mukaan. Luokitusehdotusten määrittelyssä on käytetty seuraavia mittapuita:

- I Luokkaan kuuluvilla muinaisjäänöksillä on muistomerkkiluonne tai nähtävyyssarvoa, joten ne on syytä säilyttää tutkimattomina tai tutkittuina.
- II Luokkaan kuuluvilla kohteilla on tieteellistä arvoa. Tutkimustulosten perusteella niiden rauhoitus voidaan purkaa tai ne voidaan korottaa luokkaan I.
- III Luokkaan kuuluvat kohteet ovat tuhoutuneet siinä määrin, ettei paikkaa ole aihetta pitää rauhoituksen alaisena.

Kohteiden korkeudet on arvioitu peruskartan korkeuskäyrien mukaan. Maanomistustiedot taas on poimittu Lavian kunnan teknisen toimiston arkistoista sekä kiinteistöluetteloista. Tiedot ovat vuodelta 1994, ellei toisin mainita.

Inventointikertomuksen kopio on lähetetty Museovirastoon, Satakuntaliittoon sekä Lavian kuntaan. Alkuperäinen kuva-aineisto on Satakunnan museon arkistoissa, diakuvat numeroilla 18 491 - 18 516 ja valokuvat numeroilla 170 615 - 170 638. Kopiot osasta valokuva-aineistoa (24 paperikuvaa, luettelonumerot SM 170 615 - 170 638, sekä kahdeksan diakuvaa, SM 18492-18499) on lähetetty Museovirastoon. Inventointilöydöt on arkistoitu Kansallismuseoon numeroilla 28 961 - 28 967.

LYHENTEET

Kohdekuvauksien yhteydessä esiintyvät lyhenteet merkitsevät seuraavaa:

- KM Kansallismuseon kokoelmat
- SM Satakunnan museon kokoelmat

Pori, marraskuun 3. päivänä 1995

Titta Heikkinen

SUOJELUKOHDELUETTELO

Lavian kiinteät muinaisjäännökset, inventointi 1995.

<u>peruskartta</u>	<u>löytöpaikka</u>
1143 12 KIVI- JÄRVENMAA	1. VASKU Kivikautinen asuinpaikka. II Riuttala, rn:o 5:93 x= 6823 87, y= 578 20, z= 80 - 85 Hiekkapohjainen kuusikkorinne soiden ympäröimän harjun kaakkoisrinteellä. Löydöt: KM 16 936 (liuskeriipus), KM 28 961 (kvartsi- iskoksia). Tark. Titta Heikkinen 1995 : KOHDE 1 <i>My. rek. nro 413 1 0036</i>
2122 02 VIHTELJÄRVI	2. SILLANPÄÄNLAHTI Kivikautinen asuinpaikka. II Niemenkylä, rn:o 3:21 x= 6841 74 - 92, y= 423 85 - 98, z= 72 - 75 Matala peltorinne veden äärellä. Löydöt: KM 28 962 (kvartsi-iskoksia) Tark. Titta Heikkinen 1995: KOHDE 2 <i>My. rek. nro 413 1 0037</i>
2122 02 VIHTELJÄRVI	3. MYLLYKOSKI Kivikautinen asuinpaikka. II Niemenkylä, rn:o 3:21 x= 6840 44 - 48, y= 423 24 - 30, z= 68 - 70 Terassimainen rantakaistale joen rantatöyräällä. Löydöt: 28 963 (kvartsi-iskoksia) Tark. Titta Heikkinen 1995: KOHDE 3 <i>My. rek. nro 413 1 0038</i>
2122 01 LAVIA	4. TUOMISAARI Kivikautinen asuinpaikka. II Niemenkylä, rn:o 5:23 x= 6839 08 - 16, y= 423 78 - 90, z= 65 - 70 Jyrkästi nouseva peltorinne joen varrella, vanha rantatöyräs. Löydöt: KM 2147.463 (tasataltta), KM 2147.456 (tasataltta), KM 2147.457 (tasataltta), Km 28 964 (kvartsi-iskoksia) Tark. Ritva Valtavuo 1963: kohde 89 Titta Heikkinen 1995: KOHDE 4 <i>My. rek. nro 413 1 0039</i>
2122 01 LAVIA	5. SEPPÄLÄ Kivikautinen asuinpaikka. II Aluskylä, 3:18 x= 6838 50 - 54, y= 424 36 - 40, z= 65 - 70 Jyrkähkö kaakonpuoleinen peltorinne puron varrella. Löydöt: 28 965 (kvartsi-iskoksia) Tark. Titta Heikkinen 1995: KOHDE 5 <i>My. rek. nro 413 1 0040</i>

- 2122 01 LAVIA 6. HÄRKÄLÄ I
Kivikautinen asuinpaikka. II
Aluskylä, m:o 2:556
x= 6836 82 - 90, y= 424 47 - 52, z= 62 - 67
Jyrkähkö idänpuoleinen peltorinne veden äärellä.
Löydöt: KM 2147.430 (tasataltta), KM 29 966:1 (liusle-
esineen kappale), KM 28 966: 2-3 (iskoksia).
Tark. Ritva Valtavuo 1963: Kohde 93
Titta Heikkinen 1995: KOHDE 6
My. rek. nro 413 10041
- 2122 01 LAVIA 7. HÄRKÄLÄ II
Kivikautinen asuinpaikka. II
Aluskylä, m:o 2:556
x= 6836 54 - 60, y= 424 55 - 58, z= 62 - 65
Jyrkähkö idänpuoleinen peltorinne veden äärellä.
Löydöt: KM 8045:16 (poikkikirves), KM 28 967: 1-2
(iskoksia), SM 8692 (reikäkiven kappale), SM 10 075
(tasataltta).
Tark. Ritva Valtavuo 1963: Kohde 94
Titta Heikkinen 1995: KOHDE 7
My. rek. nro 413 10042
- 1144 10 KALLIALA 8. KIVISTÖ
Röykkiö / pirunpelto. II, *rakkakuoppa, ei myi.*
Myöntäjä, m:o 3:11
x= 6831 73, y= 570 06, z= 75
Harvennushakattu mäntyä kasvava mäki, jonka rinteet
ovat louhikkoiset ja melko jyrkät.
Tark. Ritva Valtavuo 1963: Kohde 117
Titta Heikkinen 1995: KOHDE 8
- 1143 12 KIVI-
JÄRVENMAA 9. KIVIJÄRVI
Röykkiö. II
Riuttala, m:o 6:284
x= 6823 68, y= 577 14, z= 77
Aukkohakattu, matala metsäinen harjanne kuivatun
Kivijärven rannalla. Ollut muinoin niemi.
Tark. Titta Heikkinen 1995: KOHDE 9
My. rek. nro 413 10043
- 1143 12 KIVI-
JÄRVENMAA 10. ÄIJÄNKANNANNOKKA
Maakumpu. II
Mustajoki
x= 6829 45, y= 578 72, z= 53 - 54
Tiheää sekametsää kasvava matala niemi Karhijärven
rannalla. Kesämökkialue.
Tark. Titta Heikkinen 1995: KOHDE 10
- ✓ 2121 03
KUORSUMAA 11. PAJUSENNOKKA
Matala röykkiö. II
Riuttala, m:o 6:258
x= 6829 26, y= 421 65, z= n. ⁵⁶65
Tasainen aukkohakattu maasto, viettää lievästi rantaan
päin. Hakkuuaukko heinän ja pensaiden vallassa.
Tark. Titta Heikkinen 1995: KOHDE 11a
My. rek. nro 413 10007

- ✓ 2121 03
KUORSUMAA
12. PAJUSENNOKKA
Röykkiö. II
Riuttala, m;o 6:258
 $x=6829\ 28, y=421\ 65, z=56$
Sijaitsee tasaisella maalla, lievästi rantaan päin viettävässä rantamaastossa. Hakkuuaukealla, jonka peittää heinä ja pensaikko.
Tark. Ritva Valtavuo 1963: Kohde 113
Titta Heikkinen 1995: KOHDE 11b
Myllyrek.nro 413 1 0007
- ✓ 2121 03
KUORSUMAA
13. PAJUSENNOKKA
Röykkiö. II
Riuttala
 $x=6829\ 30, y=421\ 70, z=55$
Sijaitsee loivan rantarinteen laella, kesämökin puutarhassa
Tark. Ritva Valtavuo 1963: Kohde 114
Titta Heikkinen 1995: KOHDE 11c
- 2121 03
KUORSUMAA
14. KALLIOMÄKI
Tervahauta. II
Riuttala, m;o 3:18
 $x=6826\ 48, y=422\ 52, z=86$
Keskenkasvuista männikköä kasvava loiva metsärinne.
Tark. Titta Heikkinen 1995: KOHDE 12a
- 1143 12 KIVI-
JÄRVENMAA
15. MÄKELÄ
Tervahauta. II
Saarijärvi, m:o 3:60
 $x=6826\ 48, y=572\ 97, z=n. 83$
Metsäinen itään viettävä rinne pihatien tuntumassa.
Tark. Titta Heikkinen 1995: KOHDE 13a
- 1143 12 KIVI-
JÄRVENMAA
16. MÄKELÄ
Hiilenpolttopaikka. II
Saarijärvi, m:o 3:60
 $x=6826\ 35, y=572\ 99, z=n.83$
Tasainen, harvaa koivikkoa kasvava alue ulkorakennusten tuntumassa.
Tark. Titta Heikkinen 1995: KOHDE 13b
- 1143 12 KIVI-
JÄRVENMAA
17. JOKELA
Tervahauta. II
Mustajoki, m:o 3:4
 $x=6825\ 38, y=575\ 57, z=78$
Metsäinen etelärinne maantien laidassa.
Tark. Titta Heikkinen 1995: KOHDE 14
- 1143 12 KIVI-
JÄRVENMAA
18. NIRKKOLA
Tervahauta. II
Riuttala, m:o 9:9
 $x=6824\ 85, y=576\ 34, z=n. 76$
Metsäinen pohjoisrinne maantien laidassa.
Tark. Titta Heikkinen 1995: KOHDE 15a

- 2122 02
VIHTELJÄRVI
24. MYLLYMÄKI
Kivikautinen asuinpaikka. II
Niemenkylä, rn:o 5:39
x= 6840 10, y= 423 74, z= 69,5 - 80
Korkealla, jyrkästi kohoavalla Sampasjoen rantamäellä.
Lännenpuoleisen rinteeseen ylä- ja keskiosassa.
Löydöt: KM 2147.459 (kourutaltoa), KM 2147.460
(tasataltoa), KM 2147.461 (tasataltoa), KM 2147.462
(tasataltoa)
Tark. Ritva Valtavuo 1963: Kohde 42
Titta Heikkinen 1995: KOHDE 23
my. rek. nro 413 1 0031
- ✓ 2122 01 LAVIA
25. KUKKULA
Kivikautinen asuinpaikka. II
Aluskylä, rn:o 1:6
x= 6838 63, y= 424 12, z= 70
Sampasjoen rannalla, etelään viettävän rantarinteeseen
yläosassa, pellon ja metsän rajalla.
Löydöt: KM 8045:18 (poikkikirves), KM 8045:19
(tasataltoa), KM 8045:20 (taltan kantaosa), KM 8045:21
(kynsitaltoa)
Tark. Ritva Valtavuo 1963: Kohde 43
Titta Heikkinen 1995: KOHDE 31
my. rek. nro 413 1 0015
- ✓ 2122 01 LAVIA
26. HOLMA
Kivikautinen asuinpaikka. II
Aluskylä, rn:o 3:26
x= 6838 10, y= 424 65, z= 65 - 80
Susijärven lampiketjum koilliskulmasta kohoavan
rantarinteeseen yläosassa, pellolla metsänrajan
tuntumassa.
Löydöt: KM 2147.423 (tasataltoa), KM 2147.424
(tasataltoa), KM 2147.425 (kourutaltoa), KM 2147.426
(kourutaltoa), KM 2147.427 (tasataltoa), KM 2147.428
(tasataltoa), KM 2147.429 (tuuramaisen hakkuuseen
kappale)
Tark. Ritva Valtavuo 1963: Kohde 44
Titta Heikkinen 1995: KOHDE 32
my. rek. nro 413 1 0016
- ✓ 2122 01 LAVIA
27. AITTOLAHTI
Kivikautinen asuinpaikka. II
Aluskylä, rn:o 5:18
x= 6836 92, y= 424 92, z=65
Avoimessa, kumpuilevassa peltomaisemassa. Rannasta
nousevan pitkän rantarinteeseen laella.
Löydöt: KM 2151.525 (pistimenlappen tapainen
kiviase)
Tark. Ritva Valtavuo 1963: Kohde 45
Titta Heikkinen 1995: KOHDE 33
my. rek. nro 413 1 0017

- 1144 10 KALLIALA 19. PIRJONLAHTI
Tervahauta. II
Haunia, rn:o 1:24
x= 6836 18, y= 572 81, z= 65
Sijaitsee pienen metsäpellon laidalla, kuusikkomäen
etelärinteessä.
Tark. Titta Heikkinen 1995: KOHDE 16
- 2122 01 LAVIA 20. NIEMISTÖ
Kivirakenne. II
Kirkonkylä, rn:o 4:157
x= 6834 02, y= 424 38, z= 60
Peltojen keskellä olevassa louhikkoisessa
metsäsaarekkeessa, kallion reunalla.
Tark. Unto Salo 1979
Titta Heikkinen 1995: KOHDE 17
Mj. rek. nro 413 1 00 34
- 1144 10 KALLIALA 21. MUNAKANGAS
Röykkiö / pirunpelto. II
Haunia, rn:o 2:15
x= 6836 16, y= 573 45, z= 80
Korkealla mäellä keskellä metsää. Paikka avohakattu,
röykkiö mäen korkeimmalla kohdalla,
nyppylällä.
Tark. Ritva Valtavuo 1963; Kohde 119
Titta Heikkinen 1995: KOHDE 19
Mj. rek. nro 413 1 0035
- 2122 02 LAVIA 22. LAURILA
Kivikautinen asuinpaikka. II
Niemenkylä, rn:o 1:54
x= 6842 12, y= 423 28, z= 80 - 85
Sampasjoen korkealla rantarinteellä, joka viettää
kaakkoon. Maasto peltotilkkuja ja nuorta
metsää.
Löydöt: SM 10 048 (tasataltta)
Tark. Ritva Valtavuo 1963: 40
Titta Heikkinen 1995: 21
Mj. rek. nro 413 1 0033
- 2122 02
VIHTELJÄRVI 23. HAKALA
Kivikautinen asuinpaikka. II
Niemenkylä, rn:o 3:2
x= 6841 38, y= 424 22, z= 75
Vuorijärven koilliskulmassa, matalalla peltokumpareella
rannan lähellä. Mäen rinteet viettävät joka
ilmansuuntaan.
Löydöt: SM 12 884 (kaksoistaltta)
Tark. Ritva Valtavuo 1963: Kohde 41
Titta Heikkinen 1995: KOHDE 22
Mj. rek. nro 413 1 0032

- 2122 01 LAVIA 28. HÄRKÄSALMI
Kivikautinen asuinpaikka. II
Aluskylä, m:o 6:6
x= 6836 16, y= 424 89, z= 70
Kumpuilevassa, metsäsaarekkeiden kirjomassa
peltomaisemassa. Susijärveen viettävän rantamäen
huipulla, erityisesti sen itäsivustalla.
Löydöt: SM 8716 (poikkikirves), SM 8717
(kourutaltoa)
Tark. Ritva Valtavuo 1963: Kohde 46
Titta Heikkinen 1995: KOHDE 34
Uj. rek. nro 413 1 0018
- 2122 01 LAVIA 29. HIRVIKOSKI
Esihistoriallinen löytöpaikka. II
Aluskylä, m:o 1:3
x= 6839 31, y= 424 06, z= 65
Sijaitsee Sampasjoen itäisen rantarinteen yläosassa,
Rantarinne on peltoa, sen laella kasvaa metsää.
Löydöt: KM 8045.17 (tasataltoa)
Tark. Ritva Valtavuo 1963: Kohde 90
Titta Heikkinen 1995: KOHDE 36
- 2122 01 LAVIA 30. PÄÄJOKI
Esihistoriallinen löytöpaikka. II
Aluskylä, m:o 1:35
x= 6838 70, y= 423 90, z= 65 - 80
Sampasjoen rantaääyräällä olevat koilliseen ja itään
viettävät rantapellot.
Löydöt: KM 2147.31 (tasataltoa), KM 2147.32 (kirves),
2147.33 (tasataltoa)
Tark. Ritva Valtavuo 1963: Kohde 91
Titta Heikkinen 1995: KOHDE 37
- 2122 01 LAVIA 31. KOTIRANTA
Esihistoriallinen löytöpaikka. II
Aluskylä, m:o 1:2
x= 6838 37, y= 424 05, z= 75
Itäänviettävän Susijärven rantarinteen yläosassa, pellon ja
metsän rajalla.
Löydöt: Lavian museo 476 (kourutaltoa)
Tark. Ritva Valtavuo 1963: Kohde 92
Titta Heikkinen 1995: KOHDE 38
- 2122 01 LAVIA 32. SORO-HEINIMÄKI
Kivikautinen asuinpaikka (?). II
Kirkonkylä, m:ot 1:1, 1:25, 1:26, 7:155, 7:165
x= 6830 39 - 98, y= 424 12 - 45, z= 60
Tasaisella peltoaukealla Karhijärven rannalla, siihen
laskevan puron molemmin puolin.
Löydöt: KM 8045:14 (kaksoistaltoa), KM 2147.422
(kourutaltoa), 587 (tasataltoa), SM 588 (tuura), SM 1263
(oikokirves), SM 4295 (vasarakirves), SM 4296
(vasarakirves), SM 7601 (kourutaltoa), SM 7602
(poikkikirves), kadonnut kirves.
Tark. Ritva Valtavuo 1963: Kohde 2-3
Titta Heikkinen 1995: KOHDE 40
Uj. rek. nro 413 1 0019

- ✓ 2122 01 LAVIA 33. VUORELA
Kivikautinen asuinpaikka (?). II
Kirkonkylä, rn:ot 2:56, 2:57
x= 6831 70, y= 426 34, z= 65
Lavijärven rannalla, pitkän rantarinteen päällä kumpareella. Pellolla metsän reunassa, rinne viettää sekä etelään että pohjoiseen päin Lavijärvelle.
Löydöt: SM 8719(vasarakirveen teräpuolisko), SM 10 069 (poikkitelso)
Tark. Ritva Valtavuo 1963: Kohde 4
Titta Heikkinen 1995: KOHDE 41
Mj. rek. nro 413 1 0020
- ✓ 2121 03 KUORSUMAA 34. KUSIAISMÄKI
Kivikautinen asuinpaikka (?). II
Riuttala, 1:48
x= 6829 50, y= 425 83, z= 67,5
Jyrkkärinteisen metsäharjanteen juurella, sen länsipuolisilla pelloilla.
Löydöt: SM 10 068 (kivikirveen kappale), Hämeen museo 1181:39 (tasataltta)
Tark. Ritva Valtavuo 1963: Kohde 8
Titta Heikkinen 1995: KOHDE 52
Mj. rek. nro 413 1 0008
- ✓ 2121 03 KUORSUMAA 35. KARHULA
Kivikautinen asuinpaikka (?). II
Riuttala, rn:o 6:83
x= 6828 50, y= 422 48, z= 63,5
Jyrkän pohjoispuolisen peltorinteen laella ja rinteellä. Ilm. muinainen rantatöyräs.
Löydöt: KM 2147.452 (tasataltta)
Tark. Ritva Valtavuo 1963: Kohde 10
Titta Heikkinen 1995: KOHDE 53
Mj. rek. nro 413 1 0005
- ✓ 2121 03 KUORSUMAA 36. SETÄLÄ
Kivikautinen asuinpaikka (?). II
Riuttala, rn:o 6:98
x= 6828 36, y= 421 35, z= 62,5
Loivasti kumpuileva länteen (Karhijärveen) viettävä rinne, joka on pienten peltojen halkomaa tiheää sekametsää.
Löydöt: KM 13 039 (kourutaltta), SM 10 078 (poikkikirves)
Tark. Ritva Valtavuo 1963: Kohde 11a-b
Titta Heikkinen 1995: KOHDE 54
Mj. rek. nro 413 1 0006
- ✓ 1143 12 KIVI-JÄRVENMAA 37. TUOMOLA
Kivikautinen asuinpaikka. II
Mustajoki, rn:o 1:31
x= 6828 95, y= 578 60, z= 55 - 60
Kekellä peltoaukeaa, kahden metsäisen harjanteen välisessä laaksossa. Sijaitsee tilustien molemmin puolin.
Löydöt: SM 8680 (oikokirves)
tark. Ritva Valtavuo 1963: Kohde 12a
Titta Heikkinen 1995: KOHDE 63
Mj. rek. nro 413 1 0001

- ✓ 1143 12 KIVI-
JÄRVENMAA
38. KUUSIRANTA
Kivikautinen asuinpaikka. II
Mustajoki, m:o 1:126
x= 6829 22, y= 578 42, z= 55
Loiva, itäänviettävä peltorinne tilustien molemmin puolin.
Keskellä peltoa. Taustalla talo ja metsäinen
harjanne.
Löydöt: Lavian museo (oikokirves)
Tark. Ritva Valtavuo 1963: Kohde 12b
Titta Heikkinen 1995: KOHDE 64
Mj. rek. nro 413 1 0002
- ✓ 1143 12 KIVI-
JÄRVENMAA
39. SAVILEVONPELTO
Kivikautinen asuinpaikka. II
Mustajoki, m:o 7:6
x= 6829 13, y= 576 85, z= 55
Laakea Karhijärven rantapello, taustalla metsäinen harju.
Viettää loivasti koilliseen kohti järveä.
Löydöt: SM 10 051 (vasarakirveen teräosa), Lavian
museo (talta)
Tark. Ritva Valtavuo 1963: Kohde 13 a-b
Titta Heikkinen 1995: KOHDE 65
Mj. rek. nro 413 1 0002
- ✓ 1143 12 KIVI-
JÄRVENMAA
40. LEMMETTY
Kivikautinen asuinpaikka. II
Saarijärvi, m:o 1:63
x= 6829 93, y= 574 40, z= n. 60
Karhijärven rantarinteen laella ja sen takaisella metsäisellä
mäenrinteellä ja -harjalla. Maaperä hiekkaista.
Löydöt: KM 8045:12 (poikkikirves), SM 6143
(kourutaltoa), SM 6145 (poikkikirves), Lavian museo
(kivikirveen teräosa), kadonnut kirves.
Tark. Ritva Valtavuo 1963: Kohde 14a
Titta Heikkinen 1995: KOHDE 67
Mj. rek. nro 413 1 0004
- 1144 07 LASSILA
41. ALA-MYÖNTÄJÄ, YLI-MYÖNTÄJÄ, HAKALA,
LASSILAN KOSKEN RANTA
Kivikautinen löytöalue. II
Myöntäjä, m:ot 4:35, 3:38
x= 6831 60 - 98, y= 568 20 - 569 20, z= n. 52 - 57
Maakaistale on Lassilanjokea myötäilevä, loivasti
luoteeseen viettävä rantapello.
Löydöt: KM 2147.455 (kourutaltoa), KM 2147.464
(reikäkivi), KM 2147.458 (kourutaltoa), KM 2151.527
(kirves), SM 7086 (kourupuras), SM 7088 (kourutaltoa).
Tark. Ritva Valtavuo 1963: Kohde 15a-d
Titta Heikkinen 1995: KOHDE 75
- 1144 10 KALLIALA
42. KOIVULUHTA
Röykkiö. II
Myöntäjä, m:ot 2:346, 2:242
x= 6831 73, y= 572 83, z= n. 60
Jyrkkä rantarinne Karhijärven poukaman rannalla.
Avohakattu.
Tark. Ritva Valtavuo 1963: Kohde 118
Jouko Rätty 1976
Titta Heikkinen 1995: KOHDE 76

- ✓ 1144 10 KALLIALA 43. KORHONEN
Kivikautinen asuinpaikka. II
Kalliala, n:o 3:49
x= 6833 28, y= 571 00, z= n. 60
Karhijärven Korholanlahden rantapelto, miltei tasainen loivasti lounaaseen viettävä rinne.
Löydöt: KM 8053:17 (poikkikirves), KM 2151.532 (tasataltta), KM 2151.533 (tasataltta), KM 16 636 (kirveen teräosa), SM 7597 (oikokirves), SM 9890 (kiviaseen kappale), SM 9891 (poikkikirves)
Tark. Ritva Valtavuo 1963: Kohde 18
Titta Heikkinen 1995: KOHDE 79
My.rek.nro 412 / 0021
- ✓ 1144 10 KALLIALA 44. KALLIO
Kivikautinen asuinpaikka. II
Kalliala, n:o 6:64
x= 6831 45, y= 578 01, z= n.60
Nimensä mukainen kallioinen kukkula Karhijärven rannassa, keskellä peltoja. Kallion talon rakennukset sijaitsevat mäellä.
Löydöt: KM 2147.438 (kirves), SM 608 (tasataltta), SM 611 (kourutaltta), SM 7658 (kourutaltta), SM 8085 (taltta), Lavian museo 590 (tasataltta), Lavian museo 607 (kiviaseen katkelma)
Tark. Ritva Valtavuo 1963: Kohde 20
Titta Heikkinen 1995: KOHDE 80
My.rek.nro 413 / 0022
- ✓ 1144 10 KALLIALA 45. RUISNIEMI
Kivikautinen asuinpaikka. II
Kalliala, n:o 3:34
x= 6831 83, y= 579 25, z= 60
Maasto on hyvin kumpuilevaa rantapeltoa. Löytöjä on tullut rannan tuntumassa olevalta törmältä.
Löydöt: KM 2147.442 (kirveen teräkappale), SM 10 049 (kourutaltta), SM 10 050 (poikkikirves)
Tark. Ritva Valtavuo 1963: Kohde 21
Titta Heikkinen 1995: KOHDE 81
My.rek.nro 413 / 0024
- 1144 07 LASSILA 46. JAAKKOLA
Esihistoriallinen löytöpaikka. II
Kalliala, n:o 1:17
x= 6832 58, y= 567 76, z= n. 60
Lassilanjokeen viettävä lounaanpuoleinen peltorinne.
Löydöt: SM 7657 (poikkikirves), kaksi kadonnutta taltta
Tark. Ritva Valtavuo 1963: Kohde 16

- 1144 10 KALLIALA 47. MAJA, MAINIEMI, KIVINIEMEN KOULU, KIVINIEMI
Esihistoriallinen löytöalue. II
Kalliala, rn:ot 4:56, 4:39
 $x = 6832\ 10 - 30$, $y = 573\ 90 - 574\ 80$, $z = 55$
Laaja ja laakea, Karhijärveen laskeva peltoalue, jota rikkovat siellä täällä maatalot ja metsäiset mäennyppylät. Taltta 598 Lavian museossa on löytynyt parin kilometrin päästä pohjoisesta, Kiviniemen maalta.
Löydöt: SM 9892 (poikkitelso), SM 6146 (tasataltta). SM 9893 (oikokirves), Lavian museo 605 (taltta), Lavian museo 606 (taltta), Lavian museo 608 (tasataltta), Lavian museo 609 (reikäkivi), Lavian museo 613 (reikäkivi) Lavian museo 598 (kirves).
Tark. Ritva Valtavuo 1963: Kohde 19a-d
Titta Heikkinen 1995: KOHDE 85
- ✓ 1144 10 KALLIALA 48. HUIDANLAHTI
Kivikautinen asuinpaikka. II
Haunia, rn:o 2:18
 $x = 6837\ 27 - 40$, $y = 572\ 70 - 89$. $z = 62$
Metsäsaarekkeiden rikkomia peltokuvioita, alavaa peltoa rinteeseen juurella. Talo ent. rantamäellä.
Löydöt: KM 2456.19 (oikokirves), KM 2147.434 (kourutaltta), SM 9894 (taltta), kadonnut taltta.
Tark. Ritva Valtavuo 1963: Kohde 29
Titta Heikkinen 1995: KOHDE 89
Uj. rek. nro 412 1 0028
- ✓ 1144 10 KALLIALA 49. HAAPANEN
Kivikautinen asuinpaikka. II
Haunia, rn:ot 5:10, 5:11
 $x = 6832\ 78$, $y = 576\ 62$, $z = n. 60$
Suodenjokeen laskeva pieni peltoalue, lounaisrinne, taustalla metsää.
Löydöt: Lavian museo 587 (oikokirves), Lavian museo 595 (vasarakirveen teräosa)
Tark. Ritva Valtavuo 1963: Kohde 27
Titta Heikkinen 1995: KOHDE 90
Uj. rek. nro 413 1 0022
- ✓ 1144 10 KALLIALA 50. LUOJUKOSKI
Kivikautinen asuinpaikka. II
Haunia, rn:ot 2:20, 3:55, 3:20
 $x = 6834\ 20 - 50$, $y = 575\ 78 - 576\ 06$, $z = n. 60$
Suodenjoen ranta-alue; tasaisia peltoja ja metsäsaareke, jolla talo sijaitsee.
Löydöt: KM 2147.433 (tasataltta), SM 605 (tasataltta)
Uj. rek. nro 413 1 0025
- ✓ 1144 10 KALLIALA 51. MATOLA
Kivikautinen asuinpaikka. II
Haunia, rn:ot 6:52, 6:56
 $x = 6834\ 39 - 61$, $y = 576\ 77 - 92$, $z = 60$
Etelänpuoleinen matala peltorinne metsän reunassa.
Löydöt: SM 7085 (tuura)
Tark. Ritva Valtavuo 1963. Kohde 26
Titta Heikkinen 1995: KOHDE 92
Uj. rek. nro 413 1 0026

- ✓ 1144 10 KALLIALA 52. HAAPANIEMI
Kivikautinen asuinpaikka. II
Haunia, rn:ot 3:43, 3:38
x= 6834 90 - 6835 10, y= 576 46 - 72, z= 60
Suodenjokeen loivasti laskeutuva lounaanpuoleinen pelto-
ja metsärinne.
Löydöt: SM 7083 (tuuran kärki), SM 7084 (oikokirves),
SM 9897 (tasataltta)
Tark. Ritva Valtavuo 1963: Kohde 25a
Titta Heikkinen 1995: KOHDE 93
Mj. rek. nro 413 1 0027
- ✓ 2122 01 LAVIA 53. HUIDA
Kivikautinen asuinpaikka. II
Haunia, rn:ot 7:155, 7:40, 7:138
x= 6835 05, y= 420 43, z= 60
Kaksi lahdenrannan suuntaista metsäistä harjannetta
keskellä Riihonlahden rantapeltoja.
Löydöt: KM 2456.15 (onsitaltan varsiosa), KM 11 998
(oikokirves), KM 16 342 (kuutioimainen hioin),
KM 16 711:1-2 (hioimia) Lavian museo (taltta)
Tark. Ritva Valtavuo 1963: Kohde 24
Titta Heikkinen 1995: KOHDE 94
Mj. rek. nro 413 1 0010
- 2122 01 LAVIA 54. VARHEENMAA
Esihistoriallinen löytöpaikka. II
Haunia, rn:o 5:13
x= 6832 68, y= 420 80, z= 55
Kumpuileva peltomaisemaa, töyräs Karhijärven rannalla.
Löydöt: KM 2147.444 (tasataltta), KM 2147.435
(tasataltta), 2147.436 (kourutaltta), KM 2456.17 (kirves),
KM 2456.18 (vasarkirveen katkelma), SM 8693
(vasarakirveen terä), SM 9895 (poikkikirves), SM 9896
(vasarakirveen kappale)
Tark. Ritva Valtavuo 1963: Kohde 22
Titta Heikkinen 1995: KOHDE 95
- ✓ 2122 01 LAVIA 55. MANNINEN
Kivikautinen asuinpaikka. II
Riiho, rn:o 1:93
x= 6834 44, y= 421 86, z= 55
Etelään viettävä peltorinne pienen metsämäen
eteläreunalla.
Löydöt: KM 2147.447 (tasataltta), KM 2147.454
(tasataltta), SM 10 113 (tasataltta)
Tark. Ritva Valtavuo 1963: Kohde 32
Titta Heikkinen 1995: KOHDE 109
Mj. rek. nro 413 1 0011
- ✓ 2122 01 LAVIA 56. YLI-PUTTO, PUTTO
Kivikautinen asuinpaikka. II
Riiho, rn:ot 4:115, 4:136
x= 6835 67, y= 421 51, z= 55 - 60
Peltojen keskellä kylätien tuntumassa oleva kumpare, jolla
rakennuksia.
Löydöt: KM 2456.14, KM 2147.451 (tasataltta)
Tark. Ritva Valtavuo 1963: Kohde 34
Titta Heikkinen 1995: KOHDE 110
Mj. rek. nro 413 1 0012

- ✓ 2122 01 LAVIA 57. SUSINIEMI
Kivikautinen asuinpaikka. II
Riiho, m:o 2:22
x= 6834 27, y= 423 13, z= 55 - 60
Korkealla metsäisellä mäellä keskellä Karhijärven rantapelloja.
Löydöt: KM 2147.449 (tasataltta), KM 2147,450 (kaksoistaltta), SM (oikokirves)
Tark. Ritva Valtavuo 1963: Kohde 30
Titta Heikkinen 1995: KOHDE 111
myirek.nro 413 1 0013
- ✓ 2122 01 LAVIA 58. LUOMA
Kivikautinen asuinpaikka. II
Riiho, m:ot 1:14, 1:16, 1:108, 1:93
x= 6834 80 - 98, y= 422 57 - 63, z= 60
Peltojen ympäröimä mäenharjanne.
Löydöt: KM 642 (tasataltta), SM 10 112 (oikokirves), kadonnut kirves.
Tark. Ritva Valtavuo 1963: Kohde 31
Titta Heikkinen 1995: KOHDE 112
myirek.nro 413 1 0014
- ✓ 1144 10 KALLIALA 59. RUOHOMÄKI
Kivikautinen asuinpaikka. II
Riiho, m:o 1:71
x= 6838 82 - 6839 06, y= 577 46 - 74, z= 65 - 70
Riihonnevanojan ranta-alue, peltoa ja metsäkumpareita.
Löydöt: KM 5630.2 (hietakivilevy), KM 5630.3 (palanut luu, kvartseja), SM 7082 (jauhinkivi), SM 7082a (tahko), SM 8900 (hioinkiven kappaleita), SM 8902 (jauhinkivi), SM 8903 (jauhinkiven pala)
Tark. J.Ailio 1910
Ritva Valtavuo 1963: Kohde 36
Titta Heikkinen 1995: KOHDE 113
myirek.nro 413 1 0029
- 1144 10 KALLIALA 60. MYLLYMÄKI
Kivikautinen asuinpaikka. II
Riiho, m:ot 2:17, 1:52
x= 6839 51 - 71, y= 576 99 - 577 16, z= 70 - 75
Riihonnevanojan ranta-alue, peltoa ja metsäkumpareita
Löydöt: Lavian museo (kirves), kivistä (sittemmin kadonneet)
Tark. Ritva Valtavuo 1963: Kohde 37
Titta Heikkinen 1995: KOHDE 114
myirek.nro 413 1 0030
- 2122 01 LAVIA 61. KYTTÄ
Esihistoriallinen löytöpaikka. II
Riiho, m:o 3:28
x= 6835 18, y= 421 40, z= 55 - 60
Peltomaisemaa, loivan rantarinteen päällä Riihonlahden itärannalla.
Löydöt: KM 2147.445 (kourutaltta), KM 2147.446 (kourutaltta), SM 4913 (kirves), SM 4914 (kirves), SM 7600 (kourutaltta)
Tark. Ritva Valtavuo 1963: Kohde 33
Titta Heikkinen 1995: KOHDE 115

- 1144 10 KALLIALA 62. HIIRI (nyk, Lammela)
Esihistoriallinen löytöpaikka. II
Riiho, rn;o 8:4
x= 6837 30, y= 578 90, z= 60
Kaakonpuoleinen rantarinne Riihonlammin pohjukassa.
Peltoa.
Löydöt: Lavian museo (kirves)
Tark. Unto Salo 1961
Ritva Valtavuo 1963: Kohde 35
Titta Heikkinen 1995: KOHDE 116

KOHDEHAKEMISTO

Inv. nro	Paikannimi	Kohteen laatu	Suojelukohde- numero
1.	Vasku	Kivikautinen asuinpaikka	1
2.	Sillanpäänlahti	Kivikautinen asuinpaikka	2
3.	Myllykoski	Kivikautinen asuinpaikka	3
4.	Tuomisaari	Kivikautinen asuinpaikka	4
5.	Seppälä	Kivikautinen asuinpaikka	5.
6.	Härkälä I	Kivikautinen asuinpaikka	6
7.	Härkälä II	Kivikautinen asuinpaikka	7
8.	Kivistö	Röykkiö / pirunpelto	8
9.	Kivijärvi	Röykkiö	9
10.	Aijänkannonnokka	Maakumpu	10
11A.	Pajusennokka	Röykkiö	11
11B.	Pajusennokka	Röykkiö	12
11C.	Pajusennokka	Röykkiö	13
12A.	Kalliomäki	Tervahauta	14
12B.	Riuttala	Miilun pohja	-
13A.	Mäkelä	Tervahauta	15
13B.	Mäkelä	Hiilenpolttopaikka	16
14.	Jokela	Tervahauta	17
15A.	Nirkkola	Tervahauta	18
15B.	Kivijärvi	Tervahauta	-
16.	Pirjonlahti	Tervahauta	19
17.	Niemistö	Kivirakenne	20
18.	Harmaa	Ruuhi	-
19.	Munakangas	Röykkiö / pirunpelto	21
20.	Hirvikorpi	Vanha hiekanottopaikka	-
21.	Laurila	Kivikautinen asuinpaikka	22
22.	Hakala	Kivikautinen asuinpaikka	23
23.	Myllymäki	Kivikautinen asuinpaikka	24
24.	Tuomisto	Peltoraunio	-
25.	Hirviniitty	Esihist. löytöpaikka	-
26.	Huhtala	Esihist. löytöpaikka	-
27.	Kivelä	Esihist. löytöpaikka	-
28.	Sampakoski	Esihist. löytöpaikka	-
29.	Seppä	Esihist. löytöpaikka	-
30.	Seppälä	Esihist. löytöpaikka	-
31.	Kukkula	Kivikautinen asuinpaikka	25
32.	Holma	Kivikautinen asuinpaikka	26
33.	Aittolahti	Kivikautinen asuinpaikka	27
34.	Härkäsalmi	Kivikautinen asuinpaikka	28
35.	Pyykoski	Esihist. löytöpaikka	-
36.	Hirvikoski	Esihist. löytöpaikka	29
37.	Pääjoki	Esihist. löytöpaikka	30
38.	Kotiranta	Esihist. löytöpaikka	31
39.	Kahila	Esihist. löytöpaikka	-
40.	Soro-Heinimäki	Kivikautinen asuinpaikka (?)	32
41.	Vuorela	Kivikautinen asuinpaikka (?)	33
42.	Hesso	Esihist. löytöpaikka	-
43.	Pihlajaniemi	Esihist. löytöpaikka	-
44.	Yli- ja Ala-Antila	Esihist. löytöpaikka	-
45.	Lavian kirkonkylä	Esihist. löytöpaikka	-
46.	Jalomäki	Esihist. löytöpaikka	-
47.	Laurila (Pihlanko)	Esihist. löytöpaikka	-

48.	Rantanen	Esihist. löytöpaikka	-
49.	Lavian kirkonkylä	Esihist. löytöpaikka	-
50.	Pirttilahti	Esihist. löytöpaikka	-
51.	Peltomaa	Esihist. löytöpaikka	-
52.	Kusiaismäki	Kivikautinen asuinpaikka (?)	34
53.	Karhula	Kivikautinen asuinpaikka (?)	35
54.	Setälä	Kivikautinen asuinpaikka (?)	36
55.	Karhiniemi	Esihist. löytöpaikka	-
65.	Heinä-Aho	kumpareita (?)	-
57.	Ritaniemi	Esihist. löytöpaikka	-
58.	Kuusiniemi	Esihist. löytöpaikka	-
59.	Riuttalan kylä	Esihist. löytöpaikka	-
60.	Riuttalan kylä	Esihist. löytöpaikka	-
61.	Riuttalan kylä	Esihist. löytöpaikka	-
62.	Rintakoski	Esihist. löytöpaikka	-
63.	Tuomola	Kivikautinen asuinpaikka	37
64.	Kuusiranta	Kivikautinen asuinpaikka	38
65.	Savilevonpelto	Kivikautinen asuinpaikka	39
66.	Kulmala	Esihist. löytöpaikka	-
67.	Lemmetty	Kivikautinen asuinpaikka	40
68.	Mattila	Esihist. löytöpaikka	-
69.	Pitkäniemi	Esihist. löytöpaikka	-
70.	Lepistö	Esihist. löytöpaikka	-
71.	Lilja	Esihist. löytöpaikka	-
72.	Korvenranta	Esihist. löytöpaikka	-
73.	Valiini	Esihist. löytöpaikka	-
74.	Saarijärven kylä	Esihist. löytöpaikka	-
75.	Ala-Myöntäjä, Yli-Myöntäjä, Hakala, Lassilan- kosken ranta	Esihist. löytöalue	41
76.	Koivuluhta	Röykkiö	42
77.	Koivuluhta	Esihist. löytöpaikka	-
78.	Vuorenmaa	Esihist. löytöpaikka	-
79.	Korhonen	Kivikautinen asuinpaikka	43
80.	Kallio	Kivikautinen asuinpaikka	44
81.	Ruisniemi	Kivikautinen asuinpaikka	45
82.	Jaakkola	Esihist. löytöpaikka	46
83.	Joutsenlahti	Esihist. löytöpaikka	-
84.	Runkka	Esihist. löytöpaikka	-
85.	Maja, Mainiemi, Kiviniemen kansa- koulu, Kiviniemi	Esihist. löytöalue	47
86.	Kallialan kylä	Esihist. löytöpaikka	-
87.	Kallialan kylä	Esihist. löytöpaikka	-
88.	Kallialan kylä	Esihist. löytöpaikka	-
89.	Huidanlahti	Kivikautinen asuinpaikka	48
90.	Haapanen	Kivikautinen asuinpaikka	49
91.	Luojukoski	Kivikautinen asuinpaikka	50
92.	Matola	Kivikautinen asuinpaikka	51
93.	Haapaniemi	Kivikautinen asuinpaikka	52
94.	Huida	Kivikautinen asuinpaikka	53
95.	Varheenmaa	Esihist. löytöpaikka	54
96.	Kankaanranta	Kivikehiä (?)	-
97.	Kotajärvi	Esihist. löytöpaikka	-
98.	Suodenjoki	Esihist. löytöpaikka	-

99.	Jokiniemi	Esihist. löytöpaikka	-
100.	Aaltoranta	Punamultapaikka	-
101.	Ojala	Esihist. löytöpaikka	-
102.	Kulmala	Esihist. löytöpaikka	-
103.	Aro	Esihist. löytöpaikka	-
104.	Haunia	Esihist. löytöpaikka	-
105.	Suodenjärvi	Esihist. löytöpaikka	-
106.	Kotajärvi	Ruuhi	-
107.	Rautianjärvi	Röykkiöitä (?)	-
108.	Haunian kylä	Esihist. löytöpaikka	-
109.	Manninen	Kivikautinen asuinpaikka	55
110.	Yli-Putto, Putto	Kivikautinen asuinpaikka	56
111.	Susiniemi	Kivikautinen asuinpaikka	57
112.	Luoma	Kivikautinen asuinpaikka	58
113.	Ruohomäki	Kivikautinen asuinpaikka	59
114.	Myllymäki	Kivikautinen asuinpaikka	60
115.	Kyttä	Esihist. löytöpaikka	-
116.	Hiiri	Esihist. löytöpaikka	61
117.	Huhtala	Esihist. löytöpaikka	-
118.	Pohjola	Esihist. löytöpaikka	-
119.	Riihon kylä	Esihist. löytöpaikka	-
120.	Riihon kylä	Esihist. löytöpaikka	-
121.	Kamppi	Esihist. löytöpaikka	-
122.	Hakala	Esihist. löytöpaikka	-
123.	Harmaa	Kiviröykkiöitä	-
124.	Harmaa	Esihist. löytöpaikka	-
125.	Jokioinen	Esihist. löytöpaikka	-
126.	Mäkelä	Esihist. löytöpaikka	-
127.	Lavia	Esihist. esinelöytö	-
128.	Lavia	Esihist. esinelöytö	-
129.	Lavia	Esihist. esinelöytö	-
130.	Lavia	Esihist. esinelöytö	-
131.	Lavia	Esihist. esinelöytö	-
132.	Lavia	Esihist. esinelöytö	-
133.	Lavia	Esihist. esinelöytö	-
134.	Lavia	Esihist. esinelöytö	-
135.	Lavia	Esihist. esinelöytö	-
136.	Lavia	Esihist. esinelöytö	-
137.	Lavia	Esihist. esinelöytö	-
138.	Lavia	Esihist. esinelöytö	-
139.	Lavia	Esihist. esinelöytö	-
140.	Lavia	Esihist. esinelöytö	-
141.	Lavia	Esihist. esinelöytö	-
142.	Lavia	Esihist. esinelöytö	-
143.	Lavia	Esihist. esinelöytö	-
144.	Lavia	Esihist. esinelöytö	-
145.	Lavia	Esihist. esinelöytö	-
146.	Lavia	Esihist. esinelöytö	-
147.	Lavia	Esihist. esinelöytö	-
148.	Lavia	Esihist. esinelöytö	-
149.	Lavia	Esihist. esinelöytö	-
150.	Lavia	Esihist. esinelöytö	-
151.	Lavia	Esihist. esinelöytö	-
152.	Lavia	Esihist. esinelöytö	-
153.	Lavia	Esihist. esinelöytö	-
154.	Lavia	Esihist. esinelöytö	-

155.	Lavia	Esihist. esinelöytö	-
156.	Lavia	Esihist. esinelöytö	-
157.	Lavia	Esihist. esinelöytö	-
158.	Lavia	Esihist. esinelöytö	-
159.	Lavia	Esihist. esinelöytö	-
160.	Lavia	Esihist. esinelöytö	-
161.	Lavia	Esihist. esinelöytö	-
162.	Lavia	Esihist. esinelöytö	-
163.	Lavia	Esihist. esinelöytö	-
164.	Lavia	Esihist. esinelöytö	-

KOhteet PERUSKARTTALEHDITTÄIN

Peruskartta	Kohteet
1143 09 TUURUJÄRVI	72, 73
1144 07 LASSILA	75, 82
1143 12 KIVIJÄRVENMAA	1, 9, 10, 13a, 13b, 14, 15a, 15b, 62 - 67, 70, 71
1144 10 KALLIALA	8, 16, 19, 68, 69, 76 - 81, 83, 84, 85, 89 - 93, 96 - 107, 113, 114, 116, 121, 125
1144 11 VERTTUU	18, 117, 122, 123, 124, 126
2121 03 KUORSUMAA	11a, 11b, 11c, 12a, 12b, 20, 50 - 58
2122 01 LAVIA	4 - 7, 17, 30 - 34, 36, 37, 38, 40 - 49, 94, 95, 109 - 112, 115, 118
2122 02 VIHTELJÄRVI	2, 3, 21 - 29
2122 04 SÄVI	35, 39
2122 05 VEHUVARPE	-

Peruskarttalehti tuntematon: 59, 60, 61, 74, 86, 87, 88, 108, 119, 120, 127 - 164

ESINEHAKEMISTO

KANSALLISMUSEO

<u>KM nro</u>	<u>esineen laatu</u>	<u>paikka</u>	<u>inv.nro</u>	<u>suoj.nro</u>
1905.41	vasarakirves	Lavia	136.	-
1905.49	talttamainen oikokirves	Lavia	131.	-
2147.31	tasataltta	Pääjoki	37.	30
2147.32	kirves	Pääjoki	37.	30
2147.33	tasataltta	Pääjoki	37.	30
2147.420	kaavin	Yli- ja Ala-Antila	44.	-
2147.421	tasataltta	Yli- ja Ala-Antila	44.	-
2147.422	kourutalтта	Soro-Heinimäki	40.	32
2147.423	tasataltta	Holma	32.	26
2147.424	tasataltta	Holma	32.	26
2147.425	kourutalтта	Holma	32.	26
2147.426	tasataltta	Holma	32.	26
2147.427	tasataltta	Holma	32.	26
2147.428	tuuramaisen aseenn kpl	Holma	32.	26
2147.429	?	Holma	32.	26
2147.430	tasataltta	Härkälä I	6.6	-
2147.434	kourutalтта	Huidanlahti	89.	48
2147.435	tasataltta	Varheenmaa	95	54
2147.436	kourutalтта	Varheenmaa	95.	54
2147.437	kourutalтта	Suodenjoki	98	-
2147.438	kirves	Kallio	80.	44
2147.439	tasataltta	Mattila	68.	-
2147.440	kourutalтта	Joutsenlahti	83.	-
2147.442	kirveenterän kpl	Ruisniemi	81.	45
2147.443	tasataltta	Luojukoski	91.	50
2147.444	tasataltta	Varheenmaa	95.	54
2147.445	kourutalтта	Kyttä	115.	61
2147.446	kourutalтта	Kyttä	115.	61
2147.447	tasataltta	Manninen	109.	55
2147.448	tasa(?)talтта	Riihon kylä	120.	-
2147.449	tasataltta	Susiniemi	111.	55
2147.450	kaksoistalтта	Susiniemi	111.	57
2147.451	tasataltta	Yli-Putto, Putto	110.	56
2147.451	tasataltta	Tuomisaari	4.	4
2147.452	tasataltta	Karhula	53.	35
2147.453	tasataltta	Karhiniemi	55.	-
2147.454	tasataltta	Manninen	109.	55
2147.455	kourutalтта	Ala-Myöntäjä, Yli-Myöntäjä, Hakala, Lassilankoski	75.	41
2147.456	tasataltta	Tuomisaari	4.	4
2147.458	kourutalтта	Ala-Myöntäjä ym.	75.	41
2147.459	kourutalтта	Myllymäki	23.	24
2147.460	tasataltta	Myllymäki	23.	24
2147.461	tasataltta	Myllymäki	23.	24
2147.462	tasataltta	Myllymäki	23.	24
2147.463	tasataltta	Tuomisaari	4.	4
2147.464	reikäkivi	Ala-Myöntäjä ym.	75.	41

2151.525	kiviase	Aittolahti	33.	27
2151.526	tasataltta	Koivuluhta	77.	-
2151.527	kirves	Ala-Myöntäjä ym.	75.	41
2151.528	taltta (?)	Joutsenlahti	83.	-
2151.529	taltta	Joutsenlahti	83.	-
2151.530	kourutaltoa	Joutsenlahti	83.	-
2151.532	tasataltta	Korhonen	79.	43
2151.533	tasataltta	Korhonen	79.	43
2456.13	oikokirves	Yli- ja Ala-Antila	44.	-
2456.14	?	Yli-Putto, Putto	110.	56
2456.15	onsitaltan puolikas	Huida	94.	53
2456.16	oikokirves	Kulmala	102.	-
2456.17	tuuramainen kirves	Varheenmaa	95.	54
2456.18	vasarakirveen katkelma	Varheenmaa	95.	54
2456.19	oikokirves	Huidanlahti	89.	48
2456.21	kourutaltoa	Suodenjärvi	105.	-
2456.22	tasataltta	Suodenjärvi	105.	-
2456.23	tasataltta	Jokioinen	125.	-
2456.24	kourutaltoa	Jokioinen	125.	-
3033.25	kourutaltoa	Harmaa	124.	-
3033.26	tasataltta	Seppä	29.	-
5630.2	hiekkakivilevy	Ruohomäki	113.	59
5630.3	palanut luu, kvartseja	Ruohomäki	113.	59
7982.2	kourutaltoa	Kivelä	27.	-
8045.8	tasataltta	Lilja	71.	-
8045.9	oikokirves	Pitkäniemi	69.	-
8045.10	tasataltta	Saarijärven kylä	74.	-
8045.11	tasataltta	Riuttalan kylä	-	-
8045.12	poikkikirves	Lemmetty	67.	40
8045.13	tasataltta	Kulmala	66.	-
8053.17	poikkikirves	Korhonen	79.	43
8053.18	oikokirves	Runkka	84.	-
8045.14	kaksoistaltoa	Soro-Heinimäki	40.	32
8045.15	tuuran teräpuolisko	Rantanen	48.	-
8045.16	poikkikirves	Härkälä II	7.	7
8045.17	tasataltta	Hirvikoski	36.	29
8045.18	poikkikirves	Kukkula	31.	25
8045.19	tasataltta	Kukkula	31.	25
8045.20	taltan kantaosa	Kukkula	31.	25
8045.21	poikkikirves	Kukkula	31.	25
11 998	oikokirves	Huida	94.	53
12 688	kirves	Hakala	122.	-
13 039	kourutaltoa	Setälä	54.	36
16 219	poikkikirves	Pyykoski	35.	-
16 220:1	kvartsi	Kankaanranta	96.	-
16 220:2	savitiivistettä	Kankaanranta	-	-
16 342	kuutiomainen hioin	Huida	94.	53
16 636	kirveen teräkl	Korhonen	79.	43
16 711:1	hioin	Huida	94.	53
16 711:2	hioin	Huida	94.	53
16 936	liuskeriipus	Vasku	1.	1
28 961	kvartsi-iskoksia	Vasku	1.	1
28 962	kvartsi-iskoksia	Sillanpäänlahti	2.	2
28 963	kvartsi-iskoksia	Myllykoski	3.	3
28 964	kvartsi-iskoksia	Tuomisaari	4.	4
28 965	kvartsi-iskoksia	Seppälä	5.	5

28 966:1	liuske-esineen kpl	Härkälä I	6.	6
28 966:2	liuskeiskos	Härkälä I	6.	6
28 966:3	kvartsi-iskoksia	Härkälä I	6.	6
28 967:1	pii-iskos	Härkälä II	7.	7
28 967:2	kvartsi-iskoksia	Härkälä II	7.	7

SATAKUNNAN MUSEO

<u>SM nro</u>	<u>esineen laatu</u>	<u>nimi</u>	<u>inv.nro</u>	<u>suoj.nro</u>
582	tasataltta	Lavia	135.	-
583	tasataltta	Rintakoski	62.	-
585	tasataltta	Lavian kirkonkylä	45.	-
586	tasataltta	Yli- ja Ala-Antila	44.	-
587	tasataltta	Soro-Heinimäki	40.	32
588	tuura	Soro-Heinimäki	40.	32
590	tasataltta	Suodenjoki	98.	-
597	tasataltta	Kallialan kylä	88.	-
599	tasataltta	Riuttalan kylä	60.	-
605	tasataltta	Luojukoski	91.	50
606	kourutaltoa	Riuttalan kylä	59.	-
608	tasataltta	Kallio	80.	44
611	kourutaltoa	Kallio	80.	44
614	poikkikirves	Lavia	132	-
615	kourutaltoa	Lavia	133.	-
618	poikkikirves	Pohjola	118.	-
619	tasataltta	Pohjola	118.	-
620	tasataltta	Lavia	134.	-
628	tasataltta	Kamppi	121.	-
642	kirves	Luoma	112.	58
777	tasataltta	Korvenranta	72.	-
1131	kourutaltoa	Lavia	127.	-
1136	poikkikirves	Kamppi	121.	-
1263	oikokirves	Soro-Heinimäki	40.	32
2174	kourutaltoa	Lavia	129.	-
4295	vasarakirves	Soro-Heinimäki	40.	32
4296	vasarakirves	Soro-Häeinimäki	40.	32
4913	skand.kirves	Kyttä	115.	61
4914	skand.kirves	Kyttä	115.	61
6143	kourutaltoa	Lemmetty	67.	40
6144	poikkikirves	Mattila	68.	-
6145	poikkikirves	Lemmetty	67.	40
6146	tasataltta	Maja, Mainiemi, Kivi- niemen koulu, Kiviniemi	85.	47
6147	kourutaltoa	Vuorenmaa	78.	-
6148	kourutaltoa	Kotajärvi	97.	-
6149	tasataltta	Pyykoski	35.	-
7078	kourutaltoa	Huhtala	117.	-
7079	tahko	Kamppi	121.	-
7080	poikkikirves	Kamppi	121.	-
7081	poikkikirves	Kamppi	121.	-
7082	jauhinkivi	Ruohomäki	113.	59
7082a	tahko	Ruohomäki	113.	59
7082b	talta	Jokioinen	138.	-

7083	tuuran kärki	Haapaniemi	93.	52
7084	oikokirves	Haapaniemi	93.	52
7085	tuura	Matola	92.	51
7086	kourupuras	Ala-Myöntäjä ym.	75.	41
7088	kourutaltoa	Ala-Myöntäjä ym.	75.	41
7597	oikokirves	Korhonen	79.	43
7598	oikokirves	Runkka	84.	-
7599	oikokirves	Kallialan kylä	86.	-
7600	kourutaltoa	Kyttä	115.	61
7601	kourutaltoa	Soro-Heinimäki	40.	32
7602	poikkikirves	Soro-Heinimäki	40.	32
7623	tasataltoa	Suodenjärvi	105.	-
7624	oikokirves	Haunia	104.	-
7657	poikkikirves	Jaakkola	82.	46
7658	kourutaltoa	Kallio	80.	44
7684	oikokirves	Kallialan kylä	87.	-
8085	kourutaltoa	Kallio	80.	44
8088	oikokirves	Lavia	140.	-
8092	kiviase	Haunian kylä	108.	-
8678	tasataltoa	Riihon kylä	119.	-
8679	tuura	Vuorenmaa	78.	-
8680	oikokirves	Tuomola	63.	37
8692	reikäkiven kpl	Härkälä II	7.	7
8693	poikkikirves	Varheenmaa	95.	54
8694	tasataltoa	Kamppi	121.	-
8695	kourutaltoa	Lavia	137.	-
8696	tasataltoa	Lavia	139.	-
8697	tasataltoa	Lavia	138.	-
8714	poikkikirves	Holma	32.	26
8715	kourutaltoa	Holma	32.	26
8716	poikkikirves	Härkäsalmi	34.	28
8717	kourutaltoa	Härkäsalmi	34.	28
8718	poikkikirves	Kahila	39.	-
8719	vasarakirveen terä	Vuorela	41.	33
8720	telso	Pyykoski	35.	-
8721	reikäkivi	Lavia	128.	-
8726	tasatelso	Pitkäniemi	69.	-
8727	poikkikirves	Laurila (Pihlanko)	47.	-
8734	oikokirves	Ritaniemi	57.	-
8900	hioinkiven kappaleita	Ruohomäki	113.	59
8902	jauhinkivi	Ruohomäki	113.	59
8903	jauhinkiven kpl	Ruohomäki	113.	59
8904	jauhinkiven pala	Ruohomäki	113.	59
8964	kourutaltoa	Huhtala	26.	-
9884	poikkitelso	Joutsenlahti	83.	-
9890	kiviase	Korhonen	79.	43
9891	poikkikirves	Korhonen	79.	43
9892	poikkitelso	Maja, Mainiemi ym.	85.	47
9893	oikokirves	Maja, Mainiemi ym.	85.	47
9894	taltoa	Huidanlahti	89.	48
9895	poikkikirves	Varheenmaa	95.	54
9896	vasarakirveen kpl	Varheenmaa	95.	54
9897	tasataltoa	Haapaniemi	93.	52
10 048	tasataltoa	Laurila	21.	22
10 049	kourutaltoa	Ruisniemi	81.	45
10 050	poikkikirves	Ruisniemi	81.	45

10 051	vasarakirveen terä	Savilevonpelto	65.	39
10 052	oikokirves	Susiniemi	111.	57
10 053	kiviaseen tyvi	Jalomäki	46.	-
10 066	reikäkivi	Lavia	130	-
10 068	tasataltta	Kusiaismäki	52.	34
10 069	tasataltta	Vuorela	41.	33
10 075	tasataltta	Härkälä II	7.	7
10 076	kiviaseen teelmä	Kuusiniemi	58.	-
10 078	tasataltta	Setälä	54.	36
10 110	kourutaltoa	Lavian kirkonkylä	49.	-
10 112	oikokirves	Luoma	112.	58
10 113	tasataltta / poikkikirves	Manninen	109.	55
12 791	reikäkivi	Pihlajaniemi	43.	-
12 884	kaksoistaltoa	Hakala	22.	23
17 379	kivikirves	Lavia	141.	-
19 228	kaksoistaltoa	Ojala	101.	-
?	kivikirves	Peltomaa	51.	-

LAVIAN MUSEO

<u>nro</u>	<u>esineen laatu</u>	<u>nimi</u>	<u>inv.nro</u>	<u>suoj.nro</u>
248	kivikuokanterä	Lavia	142.	-
475	reikäkivi	Jokiniemi	99.	-
476	kourutaltoa	Kotiranta	38.	31
477	kaksiter. kourutaltoa	Lepistö	70.	-
478	tasataltta	Pirttilahti	50.	-
501	reikäkivi	Lavia	143.	-
584	taltan teelmä	Lavia	144.	-
587	oikokirves	Haapanen	90.	49
589	taltoa	Lavia	145.	-
590	tasataltta	Kallio	80.	44
591	taltan katkelma	Lavia	146.	-
592	tuura	Lavia	147.	-
593	taltan katkelma	Lavia	148.	-
594	kirves	Lavia	149.	-
595	vasarakirveen terä	Haapanen	90.	49
596	taltoa	Lavia	150.	-
597	taltoa	Lavia	151.	-
598	kirves	Maja, Mainiemi ym.	85.	47
599	taltoa	Lavia	152.	-
600	kirves	Lavia	153.	-
601	kirves	Lavia	154.	-
602	taltoa	Lavia	155.	-
603	taltan teelmä	Lavia	156.	-
604	?	Lavia	157.	-
605	taltoa	Maja, Mainiemi ym.	85.	47
606	taltoa	Maja, Mainiemi ym.	85.	47
607	kiviaseen katkelma	Maja, Mainiemi ym.	85.	47
608	tasataltta	Maja, Mainiemi ym.	85.	47
609	reikäkivi	Maja, Mainiemi ym.	85.	47
610	kivitappi	Lavia	158.	-

611	kourutaltta	Lavia	159.	-
612	kivitaltta	Lavia	160.	-
613	reikäkivi	Maja, Mainiemi ym.	85.	47
630	kivikuokanterä	Lavia	161.	-
666	kourutaltta	Lavia	162.	-
697	kiviesine (?)	Lavia	163.	-
698	pallokivi	Lavia	164.	-
?	taltta	Savilevonpelto	65.	39
?	oikokirves	Kuusiranta	64.	38
?	kivikirveen terä	Lemmetty	67.	40
?	taltta	Huida	94.	53
?	kirves	Myllymäki	114.	60
?	kirves	Hiiri	116.	62
?	kirves	Mäkelä	126.	-

MUUT

<u>museon nro (esineen laatu)</u>	<u>nimi</u>	<u>inv.nro</u>	<u>suoj.nro</u>
Hämeen museo 1181:39 (kirveen kpl)	Kusiaismäki	52.	34
Hämeen museo, levy 12 481 - 84)			
(vasarakirveen puolikas)	Aro	103.	-
Tampere 1181:41 (kivitaltta)	Hesso	42.	-
Åbo hist. museum Linders samling (?)	Hesso	42.	-

KOHDEHAKEMISTO LAADUN MUKAAN

KIVIKAUSI

Asuinpaikat: 1, 2, 3, 4, 5, 6, 7, 21, 22, 23, 31, 32, 33, 34,
40 (?), 41 (?), 52 (?), 53 (?), 54 (?), 63, 64, 65, 67,
79, 80, 81, 89, 90, 91, 92, 93, 94, 109, 110, 111,
112, 113, 114,

Irtolöydöt: 25, 26, 27, 28, 29, 30, 35, 36, 37, 38, 39, 42, 43,
44, 45, 46, 47, 48, 49, 50, 51, 55, 57, 58, 59, 60,
61, 62, 66, 68, 69, 70, 71, 72, 73, 74, 75, 77, 78,
82, 83, 84, 85, 86, 87, 88, 95, 97, 98, 99, 101,
102, 103, 104, 105, 108, 115, 116, 117, 118, 119,
120, 121, 122, 124, 125, 126, 127 - 164

IÄLTÄÄN EPÄSELVÄT KOHTEET

Röykkiöt: 8, 9, 11a, 11b, 11c, 19, 76, 107 (?), 123

Muut: 17, 56, 96, 100,

Irtolöydöt: 18, 106,

HISTORIALLISEN AJAN KIINTEÄT MUINAISJÄÄNNÖKSET

10, 12a, 12b, 13a, 13b, 14, 15a, 15b, 16, 20, 24,

NEGATIIVILUETTELO

neg. nro

SM 170 615	KOHDE 12a. Tervahauta, Riuttala, Kalliomäki (merkitty peruskarttaan).
SM 170 616	KOHDE 12a. Tervahaudan kuoppa kuvattuna lounaasta.
SM 170 617	KOHDE 11a. Matala röykkiö, Riuttala, Uusi-Karhiniemi.
SM 170 618	KOHDE 20. Vanha hiekanottoaikka, Riuttala, Hirvikorpi.
SM 170 619	KOHDE 20. Hiekanottoaikka kuvattuna etelästä.
SM 170 620	KOHDE 19. Haunian Munakankaan röykkiö.
SM 170 621	KOHDE 16. Tervahauta, Haunia, Pirjonlahti.
SM 170 622	KOHDE 14. Tervahauta, Mustajoki, Jokela.
SM 170 623	KOHDE 14. Tervahaudan kivistä ladottu "eteinen" tervanjuoksutushirsineen.
SM 170 624	KOHDE 15a. Tervahauta, Riuttala, Nirkkola.
SM 170 625	KOHDE 13a. Tervahauta, Saarijärvi, Mäkelä.
SM 170 626	KOHDE 15b. Hiilenpolttopaikka, Saarijärvi, Mäkelä.
SM 170 627	KOHDE 1. Kivikautinen asuinpaikka, Riuttala, Vasku. Ojanpientareessa oleva punamultaläikkä.
SM 170 628	KOHDE 1: samassa ojaleikkauksessa olevan hiilimiilun jäänteet.
SM 170 629	KOHDE 9. Röykkiö, Riuttala, Kivijärvi.
SM 170 630	KOHDE 18. Ruuhi, Harmaajärvi, Harmaa. Peräkappale sivulta kuvattuna.
SM 170 631	KOHDE 18, peräkappale kuvattuna päädystä.
SM 170 632	KOHDE 18, ruuhen sivukelluke.
SM 170 633	KOHDE 18, ruuhen keulakappale sivulta kuvattuna.
SM 170 634	KOHDE 10. Maakumpu, Mustajoki, Äijänkannannokka.
SM 170 635	KOHDE 8. Röykkiö, Myöntäjä, Kivistö.
SM 170 636	KOHDE 8. Röykkiö kuvattuna länsiluoteesta.
SM 170 637	KOHDE 17. Kiviraunio, kirkonkylä, Niemistö.
SM 170 638	KOHDE 11c. Röykkiö, Riuttala, Uusi-Karhiniemi, Saineen tontti.

DIALUETTELO

dia nro

- SM 18491 KOHDE 1. Kivikautinen asuinpaikka, Riuttala, Vasku.
Ojanpientareessa näkyvä punamultaläikkä.
- SM 18492 KOHDE 2. Kivikautinen asuinpaikka, Niemenkylä,
Sillanpäänlahti.
- SM 18493 KOHDE 2. Kivikautinen asuinpaikka, Niemenkylä,
Sillanpäänlahti.
- SM 18494 KOHDE 3. Kivikautinen asuinpaikka, Niemenkylä, Myllykoski.
- SM 18495 KOHDE 3. Niemenkylän Myllykosken kivikautinen asuinpaikka
kuvattuna etelästä.
- SM 18496 KOHDE 4. Kivikautinen asuinpaikka, Niemenkylä, Tuomisaari.
- SM 18497 KOHDE 5. Kivikautinen asuinpaikka, Aluskylä, Seppälä.
KOHDE 6. Kivikautinen asuinpaikka, Aluskylä, Härkälä ISM 18498
- SM 18499 KOHDE 7. Kivikautinen asuinpaikka, Aluskylä, Härkälä II.
- SM 18500 KOHDE 8. Röykkiö, Myöntäjä, Kivistö.
- SM 18501 KOHDE 8. Myöntäjän röykkiön lakikuoppa
- SM 18502 KOHDE 9. Röykkiö, Riuttala, Kivijärvi.
- SM 18503 KOHDE 12a. Tervahauta, Riuttala, Kalliomäki.
- SM 18504 KOHDE 12a. Tervahauta, Riuttala, Kalliomäki. Kuvassa haudan
keskuskuoppa.
- SM 18505 KOHDE 14. Tervahauta, Mustajoki, Jokela.
- SM 18506 KOHDE 16. Tervahauta, Haunia, Pirjonlahti.
- SM 18507 KOHDE 17. Kiviraunio, kirkonkylä, Niemistö.
- SM 18508 KOHDE 17 kuvattuna lounaasta.
- SM 18509 KOHDE 18. Ruuhi, Harmaajärvi, Harmaa.
- SM 18510 KOHDE 18. Ruuhen sivukelluke.
- SM 18511 KOHDE 18. Sivukellukkeen kiinnityskolo ja -tappi.
- SM 18512 KOHDE 18. Ruuhen keulakappale sivultapäin kuvattuna.
- SM 18513 KOHDE 18. Kellukkeiden kiinnitysreiät rungon peräosassa.
- SM 18514 KOHDE 20. Vanha hiekanottoaikka, Riuttala,
Hirvikorpi.
- SM 18515 KOHDE 20. Vanhan hiekanottoaikan kivivalleja, Riuttala,
Hirvikorpi.
- SM 18516 KOHDE 19. Haunian Munakankaalla sijaitseva röykkiö.

KOHDE 1

LAVIA
RIUTTALA
VASKU

PERUSKARTTA 1143 12 KIVIJÄRVENMAA

X= 6823 87

Y= 578 20

Z= 80-85 mmpy

RN:O 5:93 *Lekht'ralo*

OMISTAJA REINO MÄKIPÄÄN KUOLINPESÄ

OSOITE UUSIKOIVISTONTIE 34 A 4, 28130 PORI

VASKU: Kivikautinen asuinpaikka (II)

LÖYDÖT: KM 16936 (hammasrattaan muotoinen liuskeriipus). Löytänyt Esko Siltala v. 1930, toimitettu museoon v. 1966.
KM 28 961 (yhdeksän kvartsi-iskosta). Löytyivät koekuopituksen yhteydessä v:n 1995 inventoinnissa.

TARKASTUS 1967

Unto Salo Satakunnan museosta kävi 26.10.1967 em. riipuksen löytöpaikalla "Kalmankankaalla" (tätä nimeä paikalliset asukkaat eivät enää v.-95 tunnistaneeet ja käyttäneet). Oppaana toimi mv. Mäkipää.

Löytöpaikalla oli noin metrin laajuinen ja pari-kolmekymmentä senttiä syvä kuopanne, jonka paikalla Mäkipään muistikuvan mukaan oli ollut kumpare. Riipus oli löytynyt kumpareta purettaessa. Salo tutki paikan, mutta ei löytänyt mitään muinaisjäännökseen viittaavaa. Samalla harjanteella hän totesi pari matalaa kumpareta sekä kaksi vanhaa susikuoppaa (näitä ei enää voinut havaita v. -95).

INVENTOINTI 1995

Löytöpaikka sijaitsee pitkällä, kaarevalla harjanteella, jota ympäröivät Kalman- ja Vaskunneva- nimiset suoalueet. Harjanne on noin neljän kilometrin pituinen ja enimmäkseen luode-kaakko-suuntainen, mutta kaartuu eteläpäässään lounais-koillinen-suuntaiseksi. Riipuksen löytöpaikka sijaitsee noin 200 m asuinpaikasta lounaaseen.

Löytöpaikka on kaakonpuoleisella rinteellä. Etäisyys alas suon reunaan on noin 60 metriä, ylös harjanteen laelle noin 30 m. Juuri löytöpaikan kohdalla kulkee Vaskun talolta alkava, koko harjanteen pituudelta kulkeva metsäautotie. Asuinpaikka sijaitsee harjanteen lounaispään kuusimetsän ja hakkuuaukon rajalla.

Asuinpaikka löydettiin tarkastettaessa metsäautotien luoteislaitaa noudattelevaa, noin puolen metrin syvyistä ojaa. Oja on parinkymmenen metrin pituinen, SSW-NNE-suuntainen, ja se alkaa metsänreunasta ja etenee aukolle päin. Ojan eteläpäässä maaperä on lähes puhdasta hiekkaa, joka kuitenkin noin kuuden metrin päässä ojan alkupäästä muuttuu tavalliseksi kivipitoiseksi metsämoreeniksi. On huomattava, että noin viidentoista metrin etäisyydellä ojan alkupäästä on maan pinnalla ja ojassa paljon hiiltä. Se on melko askettäin syntynyttä, ilmeisesti miilunpoltton tai kulotuksen tulosta.

Ojan seinämistä löytyi useita kvartsi-iskoksia, suurin osa ojan alkupäästä hiekkamaasta, mutta myös joitakin moreenimaasta, jopa kymmenen metrin etäisyydeltä ojan alkupäästä. Hiekkamaassa ei voinut havaita värjäytymiä tai muita merkkejä ihmisen toiminnasta, mutta noin kahdeksan metrin päässä ojan alkupäästä, moreenimaan alueelta, todettiin ojan luoteenpuoleisessa profiilissa punamultaläikkä. Se on muodoltaan epämääräinen puolipyörä, alkaa heti turpeen alta, ja on kooltaan n. 50x40 cm. Ojan luoteispuolelle, ylärinteeseen aivan punamulta-alueen kohdalle kaivettiin koekuoppa, mutta siinä, sen enemää kuin muuallakaan ojassa, ei havaittu punamultaa.

Hiekkaiselle alueelle kaivettiin yhteensä kuusi koekuoppaa, sekä tielle että rinteeseen tien molemmin puolin. Niistä löytyi lisää kvartsi-iskoksia, mutta ei havaittavia värjäytymiä. Lisäksi tarkastettiin tien kaakkoispuolelle (ilmeisesti tienteon yhteydessä) kaivetut pari matalaa kuopannetta, mutta niiden profiileista ei löytynyt mitään. Maaperä muuttuu alarinteen puolella melko nopeasti kivikkoiseksi moreeniksi, ja ylärinteessä maasto muuttuu noin viiden metrin päässä louhikkoisemmaksi. Metsään päin eli lounaaseen asuinpaikalle suotuisa hiekkainen maaperä ilmeisesti jatkuu.

Metsäautotie ei ole vaurioittanut asuinpaikkaa, sillä se on pohjustamaton.

Koekuoppien perusteella asuinpaikka ei ulotu kovinkaan kauas ylä- eikä alarinteeseen, sensijaan sen jatkuminen silloisen rantaviivan suuntaisesti lounaaseen päin on todennäköistä.

Etelärinteelle, lähelle suon reunaa, kaivettiin kolme koekuoppaa, sillä paikka näytti sovelialta asuinpaikaksi. Niistä ei löytynyt mitään, eikä myöskään Vaskun talon pihapellon ojen laidoilta.

Pohjoiseen päin jatkuvan harjun Kalmanmäki-niminen osa tarkastettiin, mutta ainakaan maanpäällisiä muinaisjäännöksiä ei havaittu. Tarkastettu alue käsitti Kirkkokivien nimellä tunnettujen valtaviin irtolohkareiden ympäristön, molemmin puolin harjun pohjoispäähän johtavaa metsäautotietä. Maasto on tien itäpuolella suon reunaan asti loivasti kumpuilevaa männikkömaastoa. Tien länsipuoli, jossa Kirkkokivetkin sijaitsevat, on louhikkoisempaa ja jyrkkärinteisempää männikköä. Kukaan paikkakuntalainen ei pystynyt kertomaan perimätietoa paikan nimien synnystä.

Lisäksi tarkastettiin harjanteen pohjoisin kärki, Kiikunnokaksi nimitetty jyrkkärinteinen niemeke, jota avosuot ympäröivät kolmelta taholta. Maasto on kallioista havumetsää, hiljattain harvennushakkuun läpikäynyttä. maanpäällisiä muinaisjäännöksiä ei löytynyt.

KARTTALIITE 7

VALOKUVAT NRO 13 JA 14 (SM 170 627, SM 170 628) s. 186

DIA SM 18 491

KOHDE 2

LAVIA
NIEMENKYLÄ
SILLANPÄÄNLAHTI

PERUSKARTTA 2122 02 VIHTELJÄRVI

X= 6841 74-92

Y= 423 85-98

Z= 72-75 mmpy

TILA: SUURINIEMI, RN:O 3:21

OMISTAJA RISTO SUURINIEMI.

OSOITE:SUURINIEMENTIE 31 AS. 1, 38600 LAVIA

SILLANPÄÄNLAHTI: Kivikautinen asuinpaikka (II)

LÖYDÖT: KM 28 962 (21 kvartsi-iskosta, kolme kvartsi-iskuydintä). Löytyivät peltopöiminnan yhteydessä v:n 1995 inventoinnissa.

INVENTOINTI 1995

Asuinpaikka sijaitsee Ruojärven rannalla. Sillanpäänlahti on Ruojärven irtikuroutunut lahdelma, nykyisellään noin 120 m leveä ruovikkoinen lampi. Järven rannat ovat kumpuilevaa pelto- ja metsämaisemaa.

Asuinpaikka löydettiin kynnöspellon tarkastuksessa. Tällöin havaittiin kaksi kvartsi-iskoskeskittymää noin 40 m:n etäisyydellä toisistaan. Ensimmäinen kvartsi-iskoskeskittymä on Sillanpäänlahden itärannalla, matalalla rantakumpareella, jonka rinteet viettävät etelään ja länteen. Paikan sijainti on $x= 6841\ 85$, $y= 423\ 90$, korkeus on n. 72 mmpy. Kvartsi-iskoksia löytyi alueelta, jonka laajuus on 80×100 m. Alimmat löydöt tulivat noin kymmenen metrin päästä vesirajasta, rinteiden alaosasta. Eniten löytöjä tuli rinteiden yläosasta ja sen laelta, lisäksi joitakin hajalöytöjä tasaiselta maalta kauempaa pohjoisen puolelta.

Toinen kvartsilöytökeskittymä on kohdassa $x= 6841\ 78$, $y= 423\ 96$, noin 40 m edellisestä keskittymästä kaakkoon. Se on Sillanpäänlahden itärannalla, länteen ja länsiluoteeseen viettävän jyrkähkön rantarinteiden ala- ja keskiosassa. Korkeus on 73-75 mmpy. Alueen laajuus on 50×60 m. Alimmat löydöt tulivat noin kymmenen metrin päästä nykyisestä vesirajasta.

Tässä yhteydessä tarkastettiin etelänpuoleinen Vuorijärvenvuori. Kalliomaalauksien varalta tutkittiin sen veteen laskevat kallioseinämät, nimittäin ne osat, jotka maan puolelta pystyi näkemään. Seinämien jyrkkyyden vuoksi osa kalliosta näkyy vain veden puolelta.

KARTTALIITE 1

DIAT SM 18 492, SM 18 493

KOHDE 3

LAVIA
NIEMENKYLÄ
MYLLYKOSKI

PERUSKARTTA 2122 02 VIHTELJÄRVI

X= 6840 44-48

Y= 423 24-30

Z= 68-70 mmpy

TILA: SUURINIEMI, RN:O 3:21
OMISTAJA RISTO SUURINIEMI
OSOITE SUURINIEMENTIE 32 AS. 1, 38600 LAVIA

MYLLYKOSKI: Kivikautinen asuinpaikka (II)

LÖYDÖT: KM 28 963 (13 kvartsi-iskosta). Löytyivät peltopoiminnan yhteydessä v:n 1995 inventoinnin yhteydessä.

INVENTOINTI 1995

Asuinpaikka sijaitsee Ruojärvestä Susijärveen virtaavan Sampasjoen länsirannalla, noin 350 m Myllykosken sillasta pohjoiseen. Joki on kyseisellä paikalla viitisen metriä leveä ja melko vuolas. Joen itärantaa pitkin kulkee maantie.

Myllyksillasta pohjoiseen joen länsiranta on topografisesti mielenkiintoinen: joentörmää reunustaa 30-100 m:n levyinen, tasainen terassiranta, jota lännen puolelta suojaa noin kymmenen metrin korkuinen louhikkoinen kalliorinne. Paikka on suojaisa ja pyynnille edullinen, joten katsoin aiheelliseksi koekuopittaa sen. Koekuoppia kaivettiin viitiseentoista kappaletta noin 200 m:n matkalle, 5-10 metrin etäisyydelle joentörmästä.

Löytöpaikalla terassiranta on 40-50 m leveä ja nousee loivasti kohti länsipuolen kalliorinnettä. Paikalla on hakkuun harventamaa kuusikkoa. Metsäkoneet eivät ole mainittavasti rikkoneet maastoa. Joen rantaan on noin viisitoista metriä matkaa.

Löytöpaikka on sijainniltaan lähellä jokitörmää, paikalla jossa kumpuileva metsämaasto muodostaa loivarinteisen mäen. Maaperä on kivikkoista hiekkaa, toisin kuin esimerkiksi lähempänä Myllykoskea, missä maaperä oli savipitoista. Ensimmäinen koekuoppa kaivettiin noin viiden metrin etäisyydelle törmän reunasta, ja siitä löytyi kvartsi-iskoksia. Sekä pohjoisen että etelän puolelle kaivettiin koekuoppa noin viiden metrin päähän, ja molemmista tuli esiin kvartsinsirpaleita. Viidentoista metrin etäisyyksille kaivetuista koekuopista sensijaan ei tullut löytöjä. Poispäin jokiuomasta kaivetuista kolmesta koekuopasta sensijaan löytyi pari kvartsi-iskosta. Yhdessäkään kuopassa ei ollut havaittavia värjäytyymiä tai kulttuurimaata.

Asuinpaikka alkaa jokitörmän reunalta ja ulottuu lähelle kalliorinnettä. Se on ilmeisesti melko pienialainen, noin 20x30 m. Kulttuurikerrosten puuttumisen sekä sijaintinsa perusteella paikka on mahdollisesti ollut lyhytaikainen pyyntiasutus.

Joen vastakkaisella rannalla tarkastettiin tienteon yhteydessä syntyneet maaleikkaukset, mutta niistä ei löytynyt mitään. Itäranta on jyrkempi ja kallioisempi kuin joen länsipuoli, ja asutukseen melko soveltumaton.

KARTTALIITE 1
DIAT SM 18 494, SM 18 495

KOHDE 4

LAVIA
NIEMENKYLÄ
TUOMISAARI

PERUSKARTTA 2122 01 LAVIA

X= 6839 08-16

Y= 423 78-90

Z= 65-70 mmpy

TILA: TUOMISAARI, RN:O 5:23
OMISTAJAT LIISA JA MATTI NORKIO
OSOITE TUOMISAARENTIE 125, 38600 LAVIA

TUOMISAARI: Kivikautinen asuinpaikka (II)

LÖYDÖT: KM 2147.463 (tasatalta)
KM 2147.456 (tasatalta)
KM 2147.457 (tasatalta)
KM 28 964 (11 kvartsi-iskosta). Löytyivät peltopoiminnan yhteydessä vuoden 1995 inventoinnissa.

INVENTOINTI 1963

Ritva Valtavuo tarkasti talttojen löytöpaikan inventoinnin yhteydessä, eikä tällöin erottanut pellosta iskoksia. Hänen mukaansa talttalöytöjen tarkka paikka ollut tiedossa, vaan ne olivat löytyneet "talon pelloista". Sen sijaan uudemman kirveslöydön ja tuluskiven löytöpaikat olivat "20 m rannasta, ladon luona". Paikkaa ei voinut todeta enää v:n 1995 inventoinnissa. Valtavuon tietojen mukaan tuluskivi on kadonnut, ja kirves luultavasti lähetetty museoon. Hän ei kuitenkaan mainitse, mistä museosta on kyse. Lavian kotiseutumuseon kokoelmissa ei ainakaan ole kirvestä, jonka luettelotiedot kertoisivat Tuomisaaresta löydetyksi. Tuomisaaren löytöpaikka on inventointikertomuksessa luetteloitu irtolöytökohteeksi (nro 89).

INVENTOINTI 1995

Asuinpaikka sijaitsee Sampasjoen länsirannalla noin 80 m:n päässä joesta. Seutu on kumpuilevaa peltomaisemaa.

Löytöpaikan ja joen välinen peltoalue on alavaa joenvarsimaata, josta ei löytynyt asuinpaikkamateriaalia. Asuinpaikan kohdalla maa alkaa nousta ja muodostaa jyrkähkön, viitisen metriä korkean töyrään, joka viettää itään joelle sekä etelään pienelle jokeen laskevalle purolle. Joesta pois päin kuljettaessa maa kohoaa edelleen loivina kumpuina toistakymmentä metriä. Peltomaa on savipitoista ja multavaa.

Asuinpaikka havaittiin kynnöspellon tarkastuksessa. Kvartsi-iskoksia löytyi peltotöyrään juurelta ja rinteiltä, sekä joitakin hajaiskoksia ylemmiltä rinteiltä, sisämaasta. Asuinpaikan arvioitu koko on 40x60 m.

Joen toisella rannalla, kaakon puolella sijaitsevan Siltavuori-nimisen mäen joenpuoliset kalliorinteet tarkastettiin kalliomaalausten varalta. Mitään ei löytynyt.

Alueelta tunnetaan useita kivikautisia löytöpaikkoja. Joen vastarannalla parinsadan metrin päässä on Hirvikosken löytöpaikka (R.Valtavuon inventointikertomus, nro 90), puolisen kilometriä etelään päin taas Pääjoen löytöpaikka (R.Valtavuo, nro 91) sekä Kukkulan kivikautinen asuinpaikka (R.Valtavuo, nro 43).

KARTTALIITE 2
DIA SM 18 496

KOHDE 5

LAVIA
ALUSKYLÄ
SEPPÄLÄ

PERUSKARTTA 2122 01 LAVIA

X= 6838 50-54

Y= 424 36-40

Z= 65-70 mmpy

TILA: SEPPÄLÄ, RN:O 3:18

OMISTAJA ENTO ILMARI SEPPÄLÄN KUOLINPESÄ

OSOITE SAARIVIRRANTIE 1 AS. 10, 38710 KANKAANPÄÄ

SEPPÄLÄ: Kivikautinen asuinpaikka (II)

LÖYDÖT: KM 28 965 (27 kvartsi-iskosta). Löytyivät peltopöiminnassa v:n 1995 inventoinnin yhteydessä..

INVENTOINTI 1995

Asuinpaikka on 200 m pohjoiseen kohdasta, jossa Sampasjoki laskee Susijärven järviketjun pohjoispäähän. Joki on kosken kohdalla 7-8 m:n levyinen ja melko rauhallisesti virtaava. Aivan kosken rannalla olevista pelloista ei löytynyt asuinpaikkamateriaalia. Löytöpaikka on kauempana sisämaassa, koskeen virtaavan pienen puron länsirannalla.

Asuinpaikka löytyi kynnöspellon tarkastuksessa. Peltomaa on savipitoista multaa. Puron äyräällä on kymmenisen metriä leveä alava pellonkaistale, josta ei tullut löytöjä. Alavan alueen sisämaan puoleisella laidalla, rinteiden juurella, kulkee Seppälään vievä tilustie, joka on ilmeisesti rakennettu asuinpaikan alareunan päällitse. Tien länsipuolelta, jyrkähköltä peltorinteeltä joka viettää kaakkoon päin, löytyy nimittäin runsaasti kvartsi-iskoksia tien reunasta rinteiden laelle ulottuvalta alueelta. Kvartsilöytöalue on kooltaan 15x20 m. Asuinpaikka ilmeisesti jatkuu pohjoisen puolella kasvavaan metsään, sillä pellon ja metsän rajasta löytyy melko paljon kvartsi-iskoksia.

KARTTALIITE 2

DIA SM 18 497

KOHDE 6

LAVIA
ALUSKYLÄ
HÄRKÄLÄ I

PERUSKARTTA 2122 01 LAVIA

X= 6836 82-90

Y= 424 47-52

Z= 62-67 mmpy

TILO: HÄRKÄLÄ, RN:O 2:556

OMISTAJA PEKKA SUSINIEMI

OSOITE POHJANMAANTIE 1093 AS.1, 38600 LAVIA

HÄRKÄLÄ I: Kivikautinen asuinpaikka (II)

LÖYDÖT: KM 2147.430 (tasataltta)

KM 28 966:1 (liuske-esineen kappale), KM 28 966:2 (liuskeiskos), KM 28 966:3 (32 kvartsi-iskosta). Löytyivät peltopöiminnassa vuoden 1995 inventoinnin yhteydessä.

INVENTOINTI 1963

R.Valtavuon inventointikertomuksessa mainitaan Härkälän tilan alueelta löydetty taltta, mutta sen tarkkaa löytöpaikkaa ei ole voitu määrittää. Inventointikertomuksessa 1963 kohde on merkitty irtolöytöpaikaksi, nro 93.

INVENTOINTI 1995

Kohde havaittiin kynnöspellon tarkastuksessa.

Löytöpaikka on Susijärven järviketjun länsirannalla. Maasto on kumpuilevaa peltomaisemaa, peltomaa savipitoista multaa.

Asuinpaikka sijaitsee itään viettävällä rantarinteellä ja sen juurella. Alimmat löydöt tulivat esiin viiden metrin päästä nykyisestä vesirajasta. Kvartsiaineistoa löytyi koko rinteeltä ja muutama iskos myös rinteiden laelta. Liuske-esineen katkelma löytyi rinteiden puolivälistä, toinen liuskeiskos muutaman kymmenen metrin päästä etelästä, pellon alavasta osasta. Asuinpaikka-aineisto on levinnyt 25x30 m suuruiselle alueelle. Luultavasti löytöalue jatkuu pohjoiseen pitkin lahden rantaa, mutta koska pohjoisenpuoleinen pelto oli nurmikkoa, asiaa ei voinut varmistaa. Kvartsi-iskoksia kuitenkin löytyi melko runsaasti kynnöksen ja nurmen raja-alueelta.

KARTTALIITE 2

DIA SM 18 498

KOHDE 7

LAVIA
ALUSKYLÄ
HÄRKÄLÄ II

PERUSKARTTA 2122 01 LAVIA

X= 6836 54-60

Y= 424 55-58

Z= 62-65 mmpy

TILA: HÄRKÄLÄ, RN:O 2:556

OMISTAJA PEKKA SUSINIEMI

OSOITE POHJANMAANTIE 1093 AS.1, 38600 LAVIA

HÄRKÄLÄ II: Kivikautinen asuinpaikka (II)

LÖYDÖT: KM 8045:16 (poikkikirves)

SM 8692 (reikäkiven katkelma)

SM 10 075 (tasatalta)

KM 28 967:1 (pii-iskos), KM 28 967:2 (kolme kvartsi-iskosta).

Löytyivät peltopoiminnassa v:n 1995 inventoinnissa.

INVENTOINTI 1963

Susijärven ja Härkäjärven väliseltä kannakselta on R.Valtavuon inventointikertomuksen mukaan peräisin kolme kivikautista irtolöytöä, mutta niiden tarkkaa paikkaa ei ole voitu määrittellä. Irtolöytöpaikka on inventointikertomuksessa numerolla 94.

INVENTOINTI 1995

Löytöpaikka sijaitsee samalla Susijärven vesistön länsirannalla kuin kohde 6, noin 250 m:n päässä siitä etelään. Tällä kohtaa Susijärven ja sen länsipuolella sijaitsevan Härkäjärven väliin jää leveydeltään vaihteleva, 150-400 m levyinen kannas. Osa kannasta, erityisesti rannat, on muokattu pelloksi. Kannaksen korkeimmat alueet ovat kallioista metsää, korkeus yli 80 mmpy.

Asuinpaikka sijaitsee kannaksen pohjoislaidassa, ja se havaittiin kynnöspellon tarkastuksessa. Maaperä on savensekaista multaa.

Kannaksen harjaa pitkin kulkee tie, josta haarautuu tie rantamökille. Mökin tuntumasta, sen eteläpuolelta alkoi löytyä iskosmateriaalia. Rakennuksen pohjoispuolelta ei löytöjä tullut esiin, joten mökki ja tie on ilmeisesti rakennettu asuinpaikan pohjoislaidalle.

Asuinpaikan ilmaiseva iskoslöytöalue on suuruudeltaan noin 20x30 m. Se sijaitsee melko jyrkässä, itäänviettävässä rantarinteessä, joka alkaa nousta heti vesirajasta. Alimmat iskokset löytyivät muutaman metrin päästä vesirajasta, ylimmät rantarinteen päältä. Pii-iskos löytyi rinteen yläosasta. Maaperässä ei ollut havaittavissa värieroja.

Löytöpaikasta noin 150 m lounaaseen, kannaksen Härkäjärven puoleisella peltorinteellä, on Pekka Susiniemen mukaan paikka, jossa maa on noki- ja hiilipitoista. Paikan koordinaatit ovat x= 6836 42, y= 424 46. Rinne viettää jyrkähkösti länteen Härkäjärveen. Pelto oli tutkimushetkellä nurmella, joten tarkempia tutkimuksia ei vonut tehdä. Maan pinnassa näkyi kuitenkin hiilennokareita. Paikka on sovelias asuinpaikaksi. Kyseessä voi olla myös vanhan tervahaudan tai miilun jäänteet, vaikka paikalla ei muistitiedon mukaan ole ollut mitään rakenteita.

KARTTALIITE 2

DIA SM 18 499

KOHDE 8

LAVIA
MYÖNTÄJÄ
KIVISTÖ

PERUSKARTTA 1144 10 KALLIALA

X= 6831 73

Y= 570 06

Z= 75 mmpy

TILA: KIVISTÖ, RN:O 3:11

OMISTAJA PAULI ELO

OSOITE MYÖNTÄJÄNTIE 898, 38600 LAVIA

KIVISTÖ: Röykkiö / pirunpelto (II) , rakkakuoppa, ei mji

INVENTOINTI 1963

R.Valtavuo mainitsee inventointikertomuksessaan mäen päällä "Louhunkorvessa" sijaitsevan röykkiön (kohdenumero 117). Paikanmääritys "Kivistön talosta 400 m lounaaseen" vastaa suurinpiirtein kohteen sijaintia, vaikka Valtavuon inventointikertomuksen karttaliitteessä kyseisen kiviröykkiön sijainti on virheellisesti merkitty paljon etelämmäksi. Röykkiön mitoituksi on merkitty 7x8 m, ja keskuskuopan pohjalla on ollut "nelikulmainen kivi". Valtavuon mukaan röykkiö on pikemminkin luonnonmuodostuma kuin hiidenkiuas.

INVENTOINTI 1995

Em. maininnan lisäksi myös Erkki Huidanlahti (Huidanlahdentie 163, 29680 Lassila) tiesi kohteesta ja kertoi siitä inventoijalle.

Röykkiö sijaitsee noin 300 m luoteeseen Kivistön talosta olevalla mäellä, jonka laki on yli 75 m:n korkeudessa merenpinnassa. Mäen rinteet ovat melko jyrkät ja hyvin louhikkoiset (etenkin pohjois- ja koillisrinne). Mäen laki on lohkareista, kuivaa mäntykangasta, jossa on suoritettu harvennushakkuu. Mäen pohjoisosan poikki kulkee sähkölinja noin 60 m:n päässä röykkiöstä.

Röykkiö sijaitsee mäen korkeimmalla kohdalla, kalliolohkareitten ympäröimällä nyppylällä. Se on enimmäkseen sammalen peitossa, joten koon ja korkeuden arviointi on hankalaa. Röykkiö on pyöreähkö, halkaisijaltaan 12-14 m, ja vähintään metrin korkuinen. Muoto olisi loivan kupera, jollei röykkiön keskikohtaan ja liepeisiin olisi kaiveltu kuoppia. Keskuskuoppa on kooltaan 1,5 x 2 m, ja syvyydeltään noin metrin. Kuopan pohjalla ei näy jälkeäkään Valtavuon mainitsemasta nelikulmaisesta kivistä. Kuopasta poistettu kiviaines on nostettu kuopan reunoille, mikä pilaa röykkiön sivuprofiilin. Toiset kuopat ovat paljon pienempiä, alle metrin halkaisijaltaan. Kuopanteet ovat vanhoja, sammalen ja muun kasvillisuuden peitossa.

Röykkiön kiviaines on kooltaan 10-40-senttistä. Kivet ovat pääasiassa pyöreämuotoisia, joitakin kulmikkaita kiviäkin löytyy, muttei yhtään selvää lohkokiveä. Pari suurempaa lohkarettakin röykkiössä on, ja lisäksi röykkiön lounaislaidassa on suuri maakivi (halk. 2,5 m), jonka ympärille röykkiö ulottuu.

Kyseessä saattaa olla luonnonmuodostuma, siis pirunpelto. Röykkiön kiviaineksessa on kuitenkin muutama pyöritysmätönkin lohkare, jotka ovat rakennetuille röykkiöille tyypillisiä. Tässä tapauksessa röykkiön sijainti on pronssikauden hiidenkiukaille tyypillinen. Niin tai näin, röykkiö sijaitsee edustavalla paikalla ja on säilynyt melko hyvin.

KARTTALIITE 12

VALOKUVAT NRO 21 JA 22 (SM 170 635, SM 170 636) s. 187

DIAT SM 18 500, SM 18 501

KOHDE 9

LAVIA
RIUTTALA
KIVIJÄRVI

PERUSKARTTA 1143 12 KIVIJÄRVENMAA

X= 6823 68

Y= 577 14

Z= 77 mmpy

TILA KOIVURANTA II, RN:O 6:284
OMISTAJA MV. ERKKI SVENSBERG
OSOITE: LAVIA, KULMIO

KIVIJÄRVI: Röykkiö (II)

INVENTOINTI 1995

Röykkiövihjeen antoi Veikko Setälä (Kivijärventie 370, 38600 Lavia). Ylimalkainen maininta Kivijärvellä sijaitsevasta röykkiöstä on olemassa vuodelta 1983: Arvo Harjumaa on tällöin antanut tiedon "alkuperäisen vedenkorkeuden yläpuolella, järven niemessä tai saarella sijaitsevasta 3x1,5 m rauniosta". Tarkempia löytötietoja vihjeeseen ei kuitenkaan sisällynyt.

Röykkiö on aikanaan rakennettu Kivijärven kaakkoisrannan matalalle, itä-länsisuuntaiselle niemekkeelle. Järvi on sittemmin kuivattu, ja nykyään röykkiö sijaitsee alle kymmenen metriä korkean kallioisen harjanteen laella, jota reunustavat etelässä ja pohjoisessa pienet peltokaistaleet, entiset järvenlahdet. Harjanne kasvaa havu- ja sekametsää, laki on mäntykangasta. Siellä on suoritettu avohakkuu.

Röykkiö on ollut täysin kasvillisuuden ja sammalen peittämä, mutta metsäkone tms. on kulkenut sen päällitse ruhjoen kasvillisuutta ja paljastaen kiviaineksen.

Röykkiö on selvästi ihmisen tekemä, pyöreänsoikea ja halkaisijaltaan noin 2 m. Korkeus on noin 60 cm. Röykkiön alunperin kupera muoto on jossain määrin kärsinyt päältäajosta. Kiviaines on lohkonaista, ja halkaisija vaihtelee 20-50 cm:n välillä.

Etelänpuoleisen peltokaistaleen takainen harjanne, jota pitkin Kivijärventie kulkee, tarkastettiin vastaavanlaisten röykkiöiden varalta, mutta mitään ei löytynyt.

KARTTALIITE 7

VALOKUVA NRO 15 (SM 170 629) *S. 188*

DIA SM 18 502

KOHDE 10

LAVIA
MUSTAJOKI
ÄIJÄNKANNANOKKA

PERUSKARTTA 1143 12 KIVIJÄRVENMAA

X= 6829 45

Y= 578 72

Z= 53-54 mmpy

OMISTAJA JUHANI MÄKELÄ
OSOITE MUSTIKKATIE 15, 28220 PORI

ÄIJÄNKANNANOKKA: Maakumpu (II)

INVENTOINTI 1995

Kumpareen osoitti läheisen Tuomolan talon isäntä.

Äijänkannanokka on matala ja loivarantainen niemi, jonka rannoille on rakennettu jonkinlainen mökkikylä. Tiheähköä sekametsää on harvennettu kesämökkien ja ulkorakennuksien tieltä.

Maakumpu sijaitsee Tuomolan talosta Äijänkannanokkaan vievän tien varressa. Karhijärven ranta on noin 25 m:n päässä. Aivan kummun viereen on rakennettu erään kesämökin ulkovaja.

Kumpare on selvästi ihmisen tekemä. Se on pyöreänsoikea, laajuudeltaan noin 4,5 x 5 m, ja 60-70 cm korkea. Kumpareen laki on tasoitettu lattiamaiseksi, sivut ovat lyhyet ja melko jyrkät. Kumpu on ilmeisesti rakennettu kokonaan maasta, yhtään kiveä ei ole ainakaan näkyvissä. Koepistojen perusteella maa on puhdasta.

Kumpu on koskematon lukuunottamatta länsipuolen äärimmäistä reunaa, joka on tuhoutunut 60-luvulla tieteen yhteydessä. Kummun päällä kasvaa tiheä vesaiikko sekä joitakin suuria puita, iältään ainakin 70-80 vuotta. Turun maanmittaustoimiston arkistosta löytyvästä Mustajoen tilusrajakartasta vuodelta 1782 näkyy, että tuolloin niemenkärki, jolla kumpu sijaitsee, on ollut veden peittämä. Karhijärven pintaa on laskettu useaan otteeseen viime vuosisadoilla.

Säännöllinen muoto paljastaa kummun ihmisen tekemäksi. Päälyllyskasvuston perusteella sillä on myös jonkin verran ikää. Tuomolan isäntä ei tiennyt kumpareen syntyvaiheista mitään. Se ei vaikuta rakennuksen perustalta, mutta jokin vastaava käyttötarkoitus on tietenkin mahdollinen.

KARTTALIITE 8

VALOKUVA NRO 20 (SM 170 634) 5. 189

KOHDE 11A

LAVIA
RIUTTALA
PAJUSENNOKKA

PERUSKARTTA 2121 03 KUORSUMAA

X= 6829 26

Y= 421 65

Z= N.56 mmpy

TILA: RIUTTALA, RN:O 6:258
OMISTAJA HANNU HUUSANSAARI
OSOITE RIUTANTIE 31, 38600 LAVIA

PAJUSENNOKKA: Matala röykkiö (II)

INVENTOINTI 1995

Pajusennokka on Karhijärven kaakkoiskulmassa sijaitseva pieni niemi, johon on rakennettu useita kesämökkejä. Rannat ovat loivahkot, maasto hiukan kumpuilevaa. Osaksi niemi on sekametsää, osaksi hakkuuaukeaa. Röykkiö on noin 60 m:n päässä rannasta ja noin 8 m itään päin Saineen tontille johtavasta mökkitiestä, keskellä avohakkuualueita. Tiheä vadelpensaikko ja heinikko on valloittanut aukion, ja rökkiötä on vaikeata havaita kasvillisuuden keskeltä.

Röykkiö on soikeanpyöreä, kooltaan noin 2 x 2,5 m ja matala (vain noin 30 cm:n korkuinen). Kiviaines on halkaisijaltaan 10-30 cm, joukossa on sekä pyöreämuotoisia että lohkonaisia kiviä.

Sammalta on kasvanut runsaasti rökkiön päälle. Eteläpään ylitse on ajettu traktorilla tai metsäkoneella, jolloin sammal on jauhautunut irti ja kiviaines paljastunut. Pyöränurasta on noussut kiviainesta rökkiön päälle.

KARTTALIITE 6
VALOKUVA NRO 3 (SM 170 617)

KOHDE 11B

LAVIA
RIUTTALA
PAJUSENNOKKA

PERUSKARTTA 2121 03 KUORSUMAA
X= 6829 28
Y= 421 65
Z= 56 mmpy

TILO: RIUTTALA, RN:O 6:258
OMISTAJA HANNU HUUSANSAARI
OSOITE RIUTANTIE 31, 38600 LAVIA

SATAKUNTALIITTO 1994: Satakunnan kiinteätä muinaisjäännökset
Kohde 7 / Lavia, muinaisjäännösluokitus II.

PAJUSENNOKKA: Röykkiö

INVENTOINTI 1963

R.Valtavuon inventointikertomuksessa kohde on numerolla 113.

INVENTOINTI 1995

Röykkiö sijaitsee samalla hakkuuaukealla kuin kohde 11A, noin viitisentoista metriä siitä pohjoiseen. Ranta on noin 40 m:n päässä, Saineen tontille vievältä tieltä röykkiö on noin viisi metriä itäänpäin. Kohdetta on vaikea havaita kasvillisuuden seasta. Samasta syystä valokuvien ottaminen oli melko mahdotonta.

Kohteen uudelleentarkastus ja -dokumentointi katsottiin aiheelliseksi. Röykkiö on rakennettu kehämäisesti keskuskiven ympäri, siten että kehä ei missään kohtaa kosketa kiveen.

Keskuskivi on kooltaan 1 x 1,5 m ja noin metrin korkuinen. Kivivyö on 2-3 m:n levyinen ja rakennettu halkaisijaltaan suunnilleen 25-senttisiä kivistä. Röykkiön kokonaishalkaisija on 6-7 m ja korkeus 70 cm. Päällä kasvaa jonkin verran sammalta.

Kyseessä oleva röykkiö on huolellisesti rakennettu. Peltoröykkiöstä tuskin on kysymys, sillä esim. v. 1963 paikalla kasvoi vankka metsä. Välittömässä läheisyydessä ei ole viljelyksiä. Lisäksi röykkiön suuri koko, muoto ja huolellinen rakentamistapa viittaavat siihen, että kyseessä on jokin muu kuin viljelyksen jälkeensä jättämä muisto.

KARTTALIITE 6

KOHDE 11C

LAVIA
RIUTTALA
PAJUSENNOKKA
SAINEEN TONTTI

PERUSKARTTA 2121 03 KUORSUMAA

X= 6829 30

Y= 421 70

Z= 55 mmpy

OMISTAJA RISTO SAINÉ

OSOITE KOIVISTONPUUSTIKKO 1 A, 28130 PORI

PAJUSENNOKKA, SAINEEN TONTTI: Röykkiö (II)

INVENTOINTI 1963

Valtavuon inventointikertomuksessa kohde on numero 114. Kohdetta on kuvailtu maapeitteiseksi röykkiöksi, jonka mitat ovat 3 x 2 m ja korkeus 2 m (?).

INVENTOINTI 1995

Röykkiö sijaitsee noin 30 m:n päässä Karhijärven rannasta, kesämökin pihalla noin kahdeksan metrin etäisyydellä rakennuksesta Vuoden 1963 inventointikertomuksessa ilmoitetut mitat eivät pidä enää paikkaansa. Röykkiö sijaitsee nykyään keskellä pihanurmikkoa, ja sitä on siistitty ja kasattu kokoon.

Nykyisellään raunio on soikea, 2 m pitkä ja puolitoista leveä. Korkeus on noin 80 cm. Röykkiön pohjalla on suuri maakivi, jonka päälle on kasattu kooltaan vaihtelevaa (halk. 15-50 cm) kiviainesta. Kivet ovat enimmäkseen lohkonaisia ja litteämuotoisia. Röykkiön itäisivulla kivet on ladottu muurimaiseksi seinämäksi. Röykkiön muutkin sivut ovat melko jyrkkiä. Maata ei ole mainittavasti jäljellä, paitsi hieman röykkiön laella missä kasvaa jotain kylvettyä kukkasta.

KARTTALIITE 6

VALOKUVA NRO 24 (SM 170 638) s. 190

KOHDE 12A

LAVIA
RIUTTALA
KALLIOMÄKI

PERUSKARTTA 2121 03 KUORSUMAA
X= 6826 48
Y= 422 52
Z= 85 mmpy

TILA: KALLIOMÄKI, RN:O 3:18
OMISTAJA ARI KUUSIRANTA
OSOITE KUUSIRANNANTIE 48, 38600 LAVIA

KALLIOMÄKI: Tervahauta (II)

Tervahauta on merkitty peruskarttaan, mutta siitä ei ole olemassa tietoja ja dokumentaatiota.

INVENTOINTI 1995

Tervahauta on rakennettu mäntykankaalle, loivaan idänpuoleiseen rinteeseen. Se sijaitsee noin 10 m:n päässä metsäautotiestä pohjoiseen päin.

Kohteen läpimitta on 8 m, ja suppilomaisen keskuskuopan syvyys noin metrin. Kuopan itäinen, avoin pääty on suljettu kivimuurilla, joka on nyttemmin romahtanut. Muuri on ladottu latteista kivistä, ja se on 110 cm pitkä ja 130 cm korkea. Myös hautakuoppaa kiertää kivistä ja maasta luotu valli, jonka korkeus vaihtelee etuseinämän 70 cm:stä 25 cm:iin.

Muurin alta lähtee noin puolen metrin levyinen ja syvyinen oja, jonka pituus on 2,5 m. Tätä ojaa myöten terva on juoksutettu haudasta.

Tervahauta on jäänyt sammalen peittoon, ja sen päällä kasvaa nuoria puita.

KARTTALIITE 6

VALOKUVAT NRO 1 JA 2 (SM 170 615, SM 170 616)

DIAT SM 18 503, SM 18 504

KOHDE 12B

LAVIA
RIUTTALA
PIHLAVISTONKORPI

PERUSKARTTA 2121 03 KUORSUMAA

X= 6826 60

Y= 421 73

Z= n. 82 mmpy

RN:O 3:60

OMISTAJA TIMO KAMPPI

OSOITE TUUNAJÄRVENTIE 471, 38650 YLI-PUTTO

PIHLAVISTONKORPI: Hiilimiilun pohja (III)

Miilunpohja on merkitty peruskarttaan, mutta siitä ei ole tarkastus- ja dokumentaatiotietoja.

INVENTOINTI 1995

Miilusta on jäljellä pyöreähkö, korkeudeltaan noin 40-senttinen kumpare, jonka halkaisija on kolme metriä. Kumpareen poikki kulkee matala kaivanto, ja kummun päissä on muutama sen sisään johtava kolo, jotka kenties ovat ilma-aukkoja tai hiilien poistossa syntyneitä. Maan pinnalla on runsaasti nokea ja hiilenkappaleita.

Miilu sijaitsee tasaisella maalla, keskellä tiheää koivutaimikkoa kasvavaa entistä hakkuuaukiota.

Jäännös on ulkoasultaan mitätön eikä siinä ole enää jäljellä tunnistettavia rakenteita. Sää-ym. olot ovat tuhonneet sen miltei kokonaan.

KARTTALIITE 6

KOHDE 13A

LAVIA
SAARIJÄRVI
MÄKELÄ

PERUSKARTTA 1143 12 KIVIJÄRVENMAA
X= 6826 48
Y= 572 97
Z= n. 83 mmpy

TILA: MÄKELÄ, RN:O 3:60
OMISTAJA VEIKKO SETÄLÄ
OSOITE KIVIJÄRVENTIE 370, 38600 LAVIA

MÄKELÄ: Tervahauta (II)

INVENTOINTI 1995

Tervahaudan osoitti Veikko Setälä, jonka omistaman Mäkelän talon pihapiirissä tämä ja seuraava kohde sijaitsevat. Tervahauta sijaitsee koillisenpuoleisessa metsäisessä rinteessä, talon vieritse vievän tien koillispuolella. Lähin rakennus on noin 20 m:n päässä tien toisella puolella .

Tervahauta on halkaisijaltaan 4-5 m, ja keskuskuopanteen syvyys noin metrin. Kuopan koillispää on suljettu ladotulla kivimuurilla, joka ulottuu haudan reunamillekin. Sen pituus on noin 7 m ja suurin korkeus (keskellä) 150 cm. Muurin alta tulee esiin tervanjuoksutusoja, jonka pituus on 2-3 m.

Tervahaudan päällä kasvavat puut ovat vähintään sadan vuoden ikäisiä. Opas kertoi, ettei paikkaa ole käytetty ainakaan hänen aikanaan.

KARTTALIITE 9
VALOKUVA NRO 11 (SM 170 625)

KOHDE 13B

LAVIA
SAARIJÄRVI
MÄKELÄ

PERUSKARTTA 1143 12 KIVIJÄRVENMAA

X= 6826 35

Y= 572 99

Z= n. 83 mmpy

TILO: MÄKELÄ, RN:O 3:60

OMISTAJA VEIKKO SETÄLÄ

OSOITE KIVIJÄRVENTIE 370, 38600 LAVIA.

MÄKELÄ: Hiilenpolttopaikka (II)

INVENTOINTI 1995

Vanha hiilenpolttopaikka sijaitsee tien lounaispuolella, Mäkelän talon eteläisimpien ulkorakennusten vieressä. Paikka on tasaista, harvan koivikon peittämä heinikkomaata. Maan pinnalla ei ole näkyvissä mitään merkkejä hiilenpoltosta. Koepistoista kuitenkin näkyy, että maaperä on hiilipitoista ja noesta pikimustaa. Alueen halkaisija on noin viisitoista metriä.

Kyseessä tuskin on tulipalon tms. aikaansaama värjäytymä. Hiilipitoinen alue on niin suuri ja perusteellisesti värjäätynyt, että kyseessä on ollut pitkäaikaisempi toiminta. Kohteen ikää on kuitenkin vaikea arvioida. Oppaan mukaan sen synnystä ei ole olemassa muistitietoa.

KARTTALIITE 9

VALOKUVA NRO 12 (SM 170 626)

KOHDE 14

**LAVIA
MUSTAJOKI
JOKELA**

PERUSKARTTA 1143 12 KIVIJÄRVENMAA

X= 6825 38

Y= 575 57

Z= 78 mmpy

TILA: JOKELA, RN:O 3:4

OMISTAJA TUOMO AHOLA

OSOITE KIVIJÄRVENTIE 538, 38600 LAVIA

JOKELA: Tervahauta (II)

INVENTOINTI 1995

Tervahauta sijaitsee aivan Kivijärventien pientareella, noin 250 m itään Jokelan talosta. Se on rakennettu pienen metsäisen mäen rinteeseen, siten että oviaukko on etelään päin.

Haudan läpimitta on 9 m, ja suppilomaisen keskuskuopan syvyys on noin 150 cm. Kuopan laita reunustaa maavalli, jonka korkeus vaihtelee ylärinteen puoleisesta 10 cm:sta etureunan 150 cm:iin. Kuopan eteläreuna on suljettu ladotulla kivimuurilla, joka on huomattavan hyvin säilynyt. Muuri on ladottu läpimitaltaan keskimäärin 40-senttisistä kivistä. Korkeimmalta kohdaltaan eli keskeltä muuri on noin kahden metrin korkuinen, ja se madaltuu sivuille päin. Muurin kokonaispituus on noin 8 m. Siihen on rakennettu noin 150 x 190 cm suuruinen, 250 cm:n syvyinen komero, jonka seinät on ladottu kivistä ja katto poikittain asetetuista ohuista puunrungoista. Takaseinästä pistää esiin noin puolen metrin pituinen pätkä tervanjuoksutustukkia, johon on kaiverrettu halkaisijaltaan viisisenttinen juoksutuskouru.

Rakenteet ovat hyvin säilyneitä, vaikka komeron kattoseipäät alkavat lahota ja romahtaa. Veikko Setälän mukaan tervahauta on ollut käytössä noin kuusikymmentä vuotta sitten.

KARTTALIITE 7

VALOKUVAT NRO 8 JA 9 (SM 170 622, SM 170 623)

DIA SM 18 505

KOHDE 15A

LAVIA
RIUTTALA
NIRKKOLA

PERUSKARTTA 1143 12 KIVIJÄRVENMAA

X= 6824 85

Y= 576 34

Z= n. 76 mmpy

TILA: NIRKKOLA, RN:O 9:9
OMISTAJA MARKKU AALTO
OSOITE KIVIJÄRVENTIE 193, 38600 LAVIA

NIRKKOLA: Tervahauta (II)

INVENTOINTI 1995

Tervahauta on Kivijärventien pientarella, puolisen kilometriä kohteesta 14 kaakkoon. Se on kaivettu metsäisen mäen pohjoisrinteeseen. Muodoltaan se on pyöreä, halkaisijaltaan 7 m. Suppilomainen keskuskuoppa on noin puolitoista metriä syvä. Kuopan pohjoissivu on tukittu ladotulla kivimuurilla, jonka koko pituus on noin 5 m ja suurin korkeus (keskellä) 160 cm. Muurissa on samanlainen kiviseinämäinen ja puukattoinen komero kuin kohteessa 14, ja juoksutuskourustakin on vielä jäljellä jäänteet. Komeron katto ja seinämät ovat kuitenkin alkaneet romahtaa.

Tervahaudan päällä kasvaa suuria, halkaisijaltaan noin 25-senttistä puita. Huono kunto viittaa siihen, että tämä olisi vanhempi kuin kohde 14, joka on noin 60 vuoden ikäinen.

KARTTALIITE 7

VALOKUVA NRO 10 (SM 170 624)

KOHDE 15B

**LAVIA
RIUTTALA
KIVIJÄRVI**

PERUSKARTTA 1143 12 KIVIJÄRVENMAA

X= 6823 44

Y= 577 15

Z= n. 76 mmpy

RN:O 5:78

OMISTAJA TAUNO KNUUTILA

OSOITE AHMAUS, 29340 KULLAA

KIVIJÄRVI: Tervahauta (III)

INVENTOINTI 1995

Kohde on kuivatun Kivijärven kaakkoisrannalla, tiheässä havumetsässä Kivijärventien tuntumassa. Tietä levennettäessä ja korjattaessa suurin osa tervahaudasta on tuhoutunut. Jäljellä on etelälaita sortuneine muureineen.

Tervahauta on ollut halkaisijaltaan 8-9 m. Sen oviaukko etumuureineen antaa etelään. Muurin säilynyt osa on 5 m pituinen, ja kuten sanottu sortunut melko pahasti. Korkeus on ollut arviolta puolentoista metrin luokkaa. Etumuurista pistävä tervanjuoksutustukki juoksutuskouruineen on säilynyt.

KARTTALIITE 7

KOHDE 16

LAVIA
HAUNIA
PIRJONLAHTI

PERUSKARTTA 1144 10 KALLIALA

X= 6836 18

Y= 572 81

Z= 65 mmpy

TILA: HUIDANLAHTI, RN:O 1:24

OMISTAJA ERKKI HUIDANLAHTI

OSOITE HUIDANLAHDENTIE 163, 29680 LASSILA

PIRJONLAHTI: Tervahauta (II)

INVENTOINTI 1995

Tervahauta sijaitsee tiheää kuusikkoa kasvavassa rinteessä, pienen metsäpellon pohjoislaidalla noin 7 m:n päässä pellon reunasta. Huidanlahden talosta Munakankaalle päin johtava metsäautotie kulkee kohteen koillispuolella.

Hauta on kaivettu mäen etelärinteeseen, ja sen oviaukko osoittaa etelään. Rakenteen läpimitta on 8-9 m, keskuskuoppa on suppilomainen ja noin puolentoista metrin syvyinen. Eteläpään sulkeva muuri on noin 7 m pitkä ja metrin paksuinen, suurin korkeus (keskellä) on 160 cm. Muurissa on nähtävissä sortunut oviaukko, joka on ollut noin puolentoista metrin levyinen ja josta juoksutuskouru on pistänyt esiin.

Tervahaudan koilliskulma on tuhoutunut em. metsäautotietä rakennettaessa. Päällä kasvaa halkaisijaltaan noin 20-senttistä puustoa. Maa on turpeen ja sammalen peitossa, mutta sen alla maa on nokimustaa.

KARTTALIITE 16

VALOKUVA NRO 7 (SM 170 621)

DIA SM 18 506

KOHDE 17

LAVIA
KIRKONKYLÄ
NIEMISTÖ

PERUSKARTTA 2122 01 LAVIA

X= 6834 02

Y= 424 38

Z= 60 mmpy

TILA: NIEMISTÖ, RN:O 4:157
OMISTAJA EINO KATAJISTO
OSOITE PIRKONPOLKU 6, 38600 LAVIA

SATAKUNTALIITTO 1994: Satakunnan kiinteät muinaisjäännökset
Kohde 34 / Lavia, muinaisjäännösluokitus II.

NIEMISTÖ: Kivirakenne

TARKASTUS 1979

Unto Salo kävi 4.8.1979 tarkastamassa raunion. Hän tuli siihen tulokseen, ettei kyseessä ole hautaraunio, mutta mahdollisesti kuitenkin muinaisjäännös. Lähitaloissa ei tiedetty mitään rökkiön syntyhistoriasta.

Oppaana toimi Tuomo Vainionpää.

INVENTOINTI 1995

Kohde sijaitsee noin 100 m:n päässä Karhijärven rannasta, pienessä peltojen ympäröimässä metsikössä, josta maa laskeutuu etelään ja länteen kohti Karhijärveä. Metsikön pohjoislaita on louhikkoinen. Etelälaita on maastoltaan tasaisempi, lukuunottamatta itä-länsisuuntaista kalliorinnettä. Tämä rinne on noin kahden metrin korkuinen ja raunio on rakennettu sen reunalle.

Kivirakenne on puoliympyrän muotoinen. Se on rakennettu kallion reunalle siten, että etelänpuoleinen, suora sivu noudattelee kielekkeen reunaa. Pohjoisen puolelta katsottuna rakenne näyttää rökkiömäiseltä, mutta alarinteen puolelta katsoen se on aivan toisenlainen. Eteläseinämä on ladottu miltei pystysuoraksi, tasaiseksi seinämäksi, jonka korkeus on keskeltä 150 cm ja joka mataloituu rökkiön reunoja kohden.

Rökkiön pituus itä-länsi-suunnassa on 10 m, leveys taas on 3,5 m. Raunio on noin 1,5 m korkea, ja muuriseinämä on saman korkuinen, kuten edellä sanottiin. Muurimaisen seinämän kivet ovat lohkonaosia ja latteita luonnonkiviä, joiden halkaisija on suunnilleen 40-50 cm. Muu rökkiön kiviaines on toisenlaista; se on ensinnäkin pienempää, vain 10-30 cm läpimitaltaan. Lisäksi se on pyöreämpimuotoista, joukossa on vain pari lohkonaista kiveä.

Kasan huipulle on kaivettu kaksi kuopannetta. Toinen on puolitoista metriä halkaisijaltaan ja puolen metrin syvyinen, toisen halkaisija on puoli metriä ja syvyys saman verran.

Raunio ei ole erityisen peitteinen, vaikka sen päällä kasvaa hieman sammalta. Rökkiön päällä tai sen sisästä (vaikea sanoa kumpi) kasvaa vanha koivu sekä puolilaho tuomi.

Ympäristö on vanhaa peltoa tai laidunta, joka on metsittynyt. Tämän perusteella kyseessä voisi olla peltoraunio. Muoto ja huolellinen rakentaminen eivät kuitenkaan ole peltorauniolle tyypillisiä piirteitä.

KARTTALIITE 4

VALOKUVA NRO 23 (SM 170 637) s. 191

DIAT SM 18 507, SM 18 508

KOHDE 18

LAVIA
PERÄKYLÄ
HARMAA

PERUSKARTTA 1144 11 VERTTUU
LÖYTÖPAIKAN KOORDINAATIT:
X= 6845 04
Y= 574 70
Z= 77,5 mmpy

TILA: HARMAA, RN:O 4:21
OMISTAJA HELKA MAJA
OSOITE LAVIA HARMAA, 38600 LAVIA

HARMAA: Ruuhi

INVENTOINTI 1963

R.Valtavuon inventointikertomuksessa ruuhi on kohdenumerolla 125. Selostus ruuhesta on ylimalkainen ja käsittää vain kolme riviä. Selostuksen mukaan osa ruuhesta on ollut (ja on kaikei edelleen) maan sisässä ojatyömaalla. Harmaan talonväeltä v. 1995 saatujen tietojen mukaan ruuhesta oli otettu näytteeksi pala ja "viety Helsinkiin". Nähtävästi tämä on tapahtunut v:n 1963 inventoinnin yhteydessä.

INVENTOINTI 1995

Ruuhi on löytynyt 60-luvun alussa Harmaajärven rannalta, 5-10 m:n päässä nykyisestä vesirajasta, noin puolen metrin syvyydestä. Ruuhi löytyi ojankaivuun yhteydessä, ja se oli ilmeisesti ehjä ennenkuin kaivinkone katkaisi sen kahtia. Ruuhen runko on neljänä kappaleena: noin kolmen metrin mittainen hyvinsäilynyt peräosa on haljennut pituussuunnassa kahtia, ja lisäksi on säilynyt keulan oikeanpuoleinen kappale sekä osa oikeaa laitaa. Viimeksimainittu liittyy saumattomasti peräkappaleeseen. Rungon lisäksi on säilynyt toinen sivukelluke osittain ja sen puinen kiinnitystappi. Kyseessä on ollut sivukellukkeellinen ns. siipiruuhi

Peräkappaleen ja säilyneen keulapalan yhteenlaskettu pituus on 446 cm. Alkuperäinen pituus on ilmeisesti ollut jonkin verran suurempi. Peräkappale on pituudeltaan 352 cm, ja keulaosa 94 cm. Ruuhen ulkoleveys on ollut 50 cm ja sisäleveys 41 cm. Puu on ilmeisesti mäntyä.

Peräosan kummassakin kyljessä on sivukellukkeiden kiinnityskolot noin 90 cm:n päässä perästä. Peräkappaleen sisäpinnassa on telson jälkiä, ja oikeassa laidassa joukko noin 3 cm:n pituisia viistoja teränjälkiä. Pinta on halkeillut ja säröillyt. Peräluiskan ulkopinta on kirveelläveistetyt epätasainen, pohja ja kyljet sensijaan on siloiteltu hyvin. Ulkopinnassa on lisäksi lahovikaa, halkeamia ja madonreikiä. Niitä on myös keulaosan ulkopinnassa, mutta siinä on silti havaittavissa veistojälkiä niin ulko- kuin sisäpinnallakin. Keulan sisäpuolella laita liittyy pohjaan muodostaen selvän kulman, eikä siis ole tasaisen kovera. Kellukeseiväs on osittain säilynyt, ja kappale on 225 cm pitkä ja halkaisijaltaan 9 cm. Pinta on kauttaaltaan lahovikainen. Ehjässä päässä, noin puolen metrin päässä kärjestä, on kiinnityskolo (halk. 6 cm), ja kolossa n. 15 cm pitkä puutappi.

FK Jari Näränen kertoi siipiruuhia tunnettavan Suomesta 33 kpl (v. 1940), ja tyyppin painopistealueen olevan Itä-Suomessa. Epätavalliseksi tämän ruuhen tekee tasainen pohja, tavallisesti siipiruuhet ovat kupera pohjaisia.

KARTTALITTE 19

LITTE 2

VALOKUVAT NRO 16, 17, 18 JA 19 (SM 170 630 - 170 633) s. 192
DIAT SM 18 509 - 18 513

KOHDE 19

LAVIA
HAUNIA
MUNAKANGAS

PERUSKARTTA 1144 10 KALLIALA

X= 6836 16

Y= 573 45

Z= 80 mmpy

TILA: SULARANTA, RN:O 2:15
OMISTAJA AARNO SULARANTA
OSOITE 38670 KALLIALA

SATAKUNTALIITTO 1994: Satakunnan kiinteät muinaisjäännökset
Kohde 35 / Lavia, muinaisjäännösluokitus II.

MUNAKANGAS: Röykkiö / pirunpelto

INVENTOINTI 1963

R.Valtavuon inventointikertomuksessa kohde on numero 119. Keskellä röykkiötä on ollut kyläläisten kaivama kuoppa jo tällöin. Paikka on ollut löydötön. Mitat ovat 8 x 6 m ja korkeus 1 m. Inventoija nimittää kohdetta hiidenkiukaaksi.

INVENTOINTI 1995

Röykkiö sijaitsee Munakankaan ylimmällä huipulla, matalalla kukkulalla. Koko mäen laki on paljaaksi hakattua aukeata, ja maasto on erittäin kivistä.

Kivialue on halkaisijaltaan n. 15 m, ja sen liepeet ovat peittyneet kasvillisuuteen. Röykkiön laen kiviaines on paljastunut. Siihen on kaiveltu useita eri-ikäisiä kuoppia, joiden halkaisija vaihtelee metristä kahteen ja syvyys paristakymmenestä sentistä metriin. Huipun lähelle on kivistä ladottu jonkinlainen "kummeli", kivikasa.

Kiviaines on kauttaaltaan pyöristynyttä, kuten rantakivet ainakin.

Kyseessä voi olla pirunpelto (mihin kiviaineksen laatu viittaa). Sijainti ainakin on tyypillinen pronssikauden hiidenkiukaille.

KARTTALIITE 16

VALOKUVA NRO 6 (170 620) s. 193

DIA SM 18 516

KOHDE 20

LAVIA
RIUTTALA
HIRVIKORPI

PERUSKARTTA 2121 03 KUORSUMAA

X= 6827 53

Y= 421 48

RN:O 6:232

OMISTAJA LAURI JOKIOINEN

OSOITE NOKKAMAANTIE 596 38670 KALLIALA

HIRVIKORPI: vanhoja hiekanotossa syntyneitä kivivalleja

INVENTOINTI 1995

Opas: Antti Tuomisaari (puh. 939-571 389). Viitisen vuotta takaperin, metsässä kulkiessaan, hän oli törmännyt kolmeen vierekkäin sijaitsevaan kiviröykkiöön. Oppaan kuvailun mukaan röykkiöt olivat soikeita, pari-kolme metriä läpimitaltaan ja selvästi näkyvissä, ts. niiden päällä ei ollut kasvillisuutta. Röykkiöt olivat sijainneet loivasti laskeutuvassa rinteessä, vanhassa mäntymetsässä jossakin Hirvikorven alueella. Maastossa hän ei kuitenkaan pystynyt enää löytämään paikkaa, ilmeisesti siksi, että seudulla on tehty avohakkuita ja vanhat maamerkit ovat kadonneet. Kohdassa x=6827 53, y= 421 48 sijainneen mäen laki ja rinteet tarkastettiin röykkiöiden varalta, samoin siitä 300 m itäkaakkoon sijaitseva mäki. Kummastakaan paikasta ei löytynyt kuvatus mukaisia röykkiöitä. Sen sijaan koordinaateilla ilmaistusta kohdasta löytyi vanha hiekanottoaika.

Paikka sijaitsee metsäisellä, melko loivarinteisellä mäellä. Puusto on keski-ikäistä männikköä ja kuusikko. Hiekanotto on myllertänyt koko mäen laen (noin 50 x 100 m:n suuruisen alueen) täyteen metrin-parin korkuisia, kivistä koostuvia röykkiöitä ja valleja. Kiviainesta peitti vahva sammal, kivet pystyi toteamaan ainoastaan tunnustelemalla.

KARTTALIITE 6

VALOKUVAT NRO 4 JA 5 (SM 170 618, SM 170 619)

DIAT SM 18 514, SM 18 515

KOHDE 21

LAVIA
NIEMENKYLÄ
LAURILA

PERUSKARTTA 2122 02 VIHTELJÄRVI

X= 6842 12

Y= 423 28

Z= 80-85 mmpy

RN:O 1:54 (1982)

SATAKUNTALIITTO 1994 : Satakunnan kiinteät muinaisjäännökset
Kohdenumero 33 / Lavia, muinaisjäännösluokitus II.

LAURILA: kivikautinen asuinpaikka

LÖYDÖT: SM 10 048 (tasatalta)

INVENTOINTI 1963

Inventointinumero 40. R.Valtavuo tarkasti taltan löytöpaikan, joka oli korkea havumetsää kasvava mäenrinne 100 m:n päässä Sampasjoesta. Laurilan talon luona rantarinteessä olevasta pellostä löytyi kvartsi-iskoksia. Kohde on numerolla 40.

INVENTOINTI 1995

Asuinpaikka sijaitsee Sampasjoen läntisessä rantarinteessä, noin 300 m Ruojärvestä lähtevästä Sampasjoen lasku-uoman suusta lounaaseen. Rinne on jyrkähkö, vuorotellen metsätilkkuja ja peltoa. Pellot olivat tarkastushetkellä kyntämättä, joten tarkempi tutkiminen oli mahdotonta.

Noin 150 m koilliseen, Sampakosken kivisillan tuntumassa, tien itäpuolella Sampasjoen rannassa oleva rinnepelto tarkastettiin. Paikka sijaitsee kosken kohdalla ja rinne on etelän puoleinen, mutta siitä ei löytynyt asuinpaikkamateriaalia.

KARTTALIITE 1

KOHDE 22

LAVIA
NIEMENKYLÄ
HAKALA

PERUSKARTTA 2122 02 VIHTELJÄRVI

X= 6841 38

Y= 424 22

Z= 75 mmpy

RN:O 3:2

SATAKUNTALIITTO 1994: Satakunnan kiinteät muinaisjäännökset
Kohdenumero 32 / Lavia, muinaisjäännösluokitus II.

HAKALA: Kivikautinen asuinpaikka

LÖYDÖT: SM 12 884 (kaksoistaltoa)

INVENTOINTI 1963

Kohde on numero 41. Inventoinnin yhteydessä tarkastettiin Hakalan talon pihalla oleva mansikkamaa, josta löytyi kvartsi-iskoksia. Pellot olivat vielä viljalla, joten niitä ei voinut tutkia. Taltan tarkkaa löytöpaikkaa ei tiedetty.

INVENTOINTI 1995

Hakalan talo sijaitsee loivarinteisellä peltokumpareella Vuorijärven koilliskulmassa. Rantaan on matkaa noin 60 m. Pellot olivat tarkastushetkellä laitumena, joten asuinpaikkaa ei voinut tutkia.

Sillanpäänlahden kaakkoiskulman rantapellot, 200 m asuinpaikasta länsiluoteeseen, tarkastettiin. Niistä ei löytynyt mitään.

Kohde 2, Sillanpäänlahden asuinpaikka, sijaitsee n. 450 m luoteeseen.

KARTTALIITE 1

KOHDE 23

LAVIA
NIEMENKYLÄ
MYLLYMÄKI

PERUSKARTTA 2122 02 VIHTELJÄRVI

X= 6840 10

Y= 423 74

Z= 69.5 - 82 mmpy

RN:O 5:39 (1982)

SATAKUNTALIITTO 1994: Satakunnan kiinteät muinaisjäännökset
Kohdenumero 31 / Lavia, muinaisjäännösluokitus II.

MYLLYMÄKI: Kivikautinen asuinpaikka

LÖYDÖT: KM 2147.459 (kourutaltoa)

KM 2147.460 (tasataltoa)

KM 2147.461 (tasataltoa)

KM 2147.462 (tasataltoa)

Löydöt on toimitettu museoon v. 1882.

INVENTOINTI 1963

Kohteen numero on 42. Esineiden tarkkaa löytöpaikkaa ei ymmärrettävästi voinut saada selville. Myllymäen talo sijaitsee Sampasjoen rantatörmällä. V. -63 rinteellä kasvoi mäntymetsää, ja alempana joen varrella oli peltoa, josta löytyi kvartsi-iskoksia.

INVENTOINTI 1995

Myllymäen talo sijaitsee korkean ja jyrkästi rantaan laskevan rinteiden laella, Sampasjoen itärannalla. Koko rinne on nykyisin peltona, mutta tarkastushetkellä laitumena, joten mitään ei voinut nähdä.

KARTTALIITE 1

KOHDE 24

LAVIA
NIEMENKYLÄ
TUOMISTO

PERUSKARTTA 2122 02 VIHTELJÄRVI

X= 6840 27

Y= 423 90

Z= n. 70 mmpy

TILA: TUOMISTO, RN:O 5:43 (1982)

TUOMISTO: Peltoraunio

INVENTOINTI 1995

Informantti oli Vuokko Tuomisto-Niinisalo (puh. 939-571 315 / työ). Hän ilmoitti puhelimitse kiviröykkiöistä ja kuvasi paikan.

Kiviröykkiöt sijaitsivat metsässä, mäennyppylän juurella sen pohjoispuolella, aivan pellon reunassa. Koko metsäsaareke antoi vaikutelman vanhasta viljelys- tai laidunmaasta. Pari matalaa kiviröykkiötä oli kasattu kapeaan metsävyöhykkeeseen kallion ja pellonreunan väliin. Joitakin kiviä oli nosteltu itse kallionreunallekin, kapealle metrin korkuiselle hyllylle.

Kyseessä ovat mitä suurimmalla todennäköisyydellä viljelyksen aikaansaamat röykkiöt. Niillä lienee jo jonkin verran ikää, sillä ne ovat melko peitteisiä.

KARTTALIITE 1

KOHDE 25

LAVIA
NIEMENKYLÄ
HIRVINIITTY

PERUSKARTTA 2122 02 VIHTELJÄRVI

X= 6841 93

Y= 421 42

Z= 95 mmpy

RN:O 3:15 (1982)

HIRVINIITTY: Esihistoriallinen esinelöytö

LÖYDÖT: Tasatalta, löytänyt Seppo Hirviniitty v. 1950. Säilytettiin 1963 Niemen kansakoululla. Ei löytönumeroa. Lavian museon esineistä yhtäkään ei ole merkitty löydetyksi Hirviniitulta.

INVENTOINTI 1963

Inventointikertomuksessa numerolla 82. Taltta löytyi tietä tehtäessä 80 m länteen Hirviniityn talosta, metsäiseltä rinteeltä, jonka maaperä oli hiekkainen. Inventoijan mukaan paikka ei vaikuttanut asuinpaikalta.

KARTTALIITE 1

KOHDE 26

LAVIA
NIEMENKYLÄ
HUHTALA

PERUSKARTTA 2122 02 VIHTELJÄRVI

X= 6842 35

Y= 422 12

Z= 95 mmpy

TILA: KIVELÄ, RN:O 1:6 (1982)

HUHTALA: Esihistoriallinen esinelöytö

LÖYDÖT: ^{KM} SM 8964 (kourutaltoa)

INVENTOINTI 1963

Kohde on numero 83. Talta on löytynyt pellostaa, noin kaksisataa metriä Huhtalan talosta itäkoilliseen. Pellostaa ei löytynyt iskoksia. Asuinpaikka epätodennäköinen.

KARTTALIITE 1

KOHDE 27

LAVIA
NIEMENKYLÄ
KIVELÄ

PERUSKARTTA 2122 02 VIHTELJÄRVI
X=6842 42
Y= 422 04
Z= 95 mmpy

TILA: KIVELÄ, RN:O 1:6 (1982)

KIVELÄ: Esihistoriallinen esinelöytö

LÖYDÖT: KM 7982.2 (kourutaltoa)

INVENTOINTI 1963

Kohdenumero 84. Kivelän talo kuuluu samaan rakennusryhmään kuin em. Huhtalan talo. Talittalöytö on tehty "Isonhuhdan korvesta", joka tarkoittaa juuri talon kohdalla olevia maita. Paikalta ei löytynyt iskoksia.

KARTTALIITE 1

KOHDE 28

LAVIA
NIEMENKYLÄ
SAMPAKOSKI

PERUSKARTTA 2122 03 VIHTELJÄRVI

X= 6840 54

Y= 425 82

Z= 85 mmpy

TILA: SAMPAKOSKI, RN:O 5:33 (1982)

SAMPAKOSKI: Esihistoriallinen esinelöytö

LÖYDÖT: Nelisivuinen tasataltta, löytänyt Aarto Sampakoski v. 1950. Säilytettiin v. 1963 Niemen kansakoululla. Lavian museossa ei yhdenkään esineen löytötiedoissa ole mainittu Sampakoskea.

INVENTOINTI 1963

Inventointikertomuksessa numero 86. Taltta löytyi 200 m talosta itäkaakkoon, pellostä Kirkkovuoren juurelta. Paikalla ei ilmeisesti ole asuinpaikkaa.

KARTTALIITE 1

KOHDE 29

LAVIA
NIEMENKYLÄ
SEPPÄ

PERUSKARTTA 2122 02 VIHTELJÄRVI

X= 6841 40

Y= 423 40

Z= N.80 mmpy

TILA: SEPPÄ, RN:O 4:40 (1982)

SEPPÄ: Esihistoriallinen esinelöytö

LÖYDÖT: KM 3033.26 (tasatalta). Saatu museoon v. 1926.

INVENTOINTI 1963

Inventointikohde numero 85. Taltan tarkat löytötiedot puuttuvat. Talon mailta ei löytynyt iskoksia.

INVENTOINTI 1995

Sepän talo sijaitsee Sampasjoen itäisen rantarinteen huipulla. Talon pellot olivat tarkastushetkellä kyntämättä, joten mahdollista asuinpaikkaa ei voinut todeta. Sen sijaan tarkastettiin talosta n. 150 m koilliseen oleva, kylätien ja Lavian-Kankaanpään tien väliin jäävä peltoalue. Pellostä ei löytynyt asuinpaikkaan viittaavaa materiaalia.

KARTTALIITE 1

KOHDE 30

LAVIA
NIEMENKYLÄ
SEPPÄLÄ

PERUSKARTTA 2122 01 LAVIA

X= 6839 50

Y= 423 34

Z= 75 mmpy

RN:O 6:2 (1982)

SEPPÄLÄ: Esihistoriallinen esinelöytö

LÖYDÖT: Taltan teelmä, löytänyt Lauri Seppälä v. 1953. Säilytetty 1963 Niemen kansakoululla. Lavian museon esineluetteloista ei löytynyt Seppälästä löydettyä esinettä.

INVENTOINTI 1963

Inventointinumero 88. Taltan teelmä on löydetty noin 300 m Niemen koululta koilliseen, Seppälän talon mansikkamaasta. Paikalta ei löytynyt asuinpaikkamateriaalia.

KOHDE 31

LAVIA
ALUSKYLÄ
KUKKULA

PERUSKARTTA 2122 01 LAVIA
X= 6838 63
Y= 424 12
Z= 70 mmpy

TILA: KUKKULA, RN:O 1:6 (1982)

SATAKUNTALIITTO 1994: Satakunnan kiinteät muinaisjäännökset
Kohdenumero 15 / Lavia, muinaisjäännösluokka II.

KUKKULA: Kivikautinen asuinpaikka

LÖYDÖT: KM 8045:18-21 (poikkikirves, tasataltta, pohjalaisen taltan kantapuoli,
kynsitaltta)

INVENTOINTI 1963

Inventointinumero 43. Kukkulan talo on parinsadan metrin päässä Sampasjoen rannasta. Valtavuo tarkasti esinelöytöpaikan ja löysi pellostä kvartseja.

INVENTOINTI 1995

Kukkulan talo on suojaisessa paikassa lounaaseen viettävän rinteän yläpäässä. Pohjoisen puolella paikkaa suojaavat Siltavuoren rinteet. Peltorinteän alla parinsadan metrin päässä virtaa Sampasjoki. Pellot olivat tarkastushetkellä laitumena, joten niitä ei voinut tarkastaa.

KARTTALIITE 2

KOHDE 32

LAVIA
ALUSKYLÄ
HOLMA

PERUSKARTTA 2122 01 LAVIA

X=6838 10

Y= 424 65

Z= 65-80 mmpy

TILA: HOLMA, RN:O 3:26

SATAKUNTALIITTO 1994: Satakunnan kiinteät muinaisjäännökset
Kohdenumero 16 / Lavia, muinaisjäännösluokka II.

HOLMA: Kivikautinen asuinpaikka

LÖYDÖT: KM 2147.423-429 (tasataltta, tasataltta, kourutalтта, kourutalтта, tasataltta,
tasataltta, tuuramaisen hakkuuaseen kappale)
SM 8714 (poikkikirves)
SM 8715 (kourutalтта)
Löydöt on tehty 1880-1890-luvuilla

INVENTOINTI 1963

Inventointinumero 44. Esineet on löydetty Holman pelloista, mutta tarkkoja löytöpaikkoja ei tiedetä. Valtavuo löysi talosta etelään, männikköisen harjanteen juurelta, kvartsi-iskoksia.

INVENTOINTI 1995

Holman talo sijaitsee noin 100 m:n päässä Ruojärven reitin rannasta, loivasti rannasta nousevan mäen päällä. Mäen rinteet laskevat länteen ja pohjoiseen. Pellot olivat tarkastushetkellä kyntämättä, joten niiden tutkiminen oli mahdotonta.

KARTTALIITE 2

KOHDE 33

LAVIA
ALUSKYLÄ
AITTOLAHTI

PERUSKARTTA 2122 01 LAVIA

X= 6836 92

Y= 424 92

Z= 65 mmpy

TILA: AITTOLAHTI, RN:O 5:18 (1982)

SATAKUNTALIITTO 1994: Satakunnan kiinteät muinaisjäännökset
Kohde nro 17 / Lavia, muinaisjäännösluokka II.

AITTOLAHTI: Kivikautinen asuinpaikka

LÖYDÖT: KM 2151.525 (pistimenlappen tapainen kiviase). Löydetty v. 1882.

INVENTOINTI 1963

Inventointinnumero 45. Kiviesineen löytöpaikkaa ei pystytty paikantamaan. Talon ja pellon väliseltä alueelta löytyi kuitenkin kvartsi-iskoksia.

INVENTOINTI 1995

Aittolahden talo sijaitsee noin 300 m:n päässä vesirajasta, kumpuilevalla peltoaukealla loivasti rannasta nousevan rinteiden päällä. Itse löytöpaikka oli tarkastuksen aikana kyntämättä, mutta etelän puolella, noin 200 m:n päässä olevat rantapellot sekä niistä itään sijaitsevat kukkulan rinteet tarkastettiin. Pelloista ei löytynyt asuinpaikka-aineistoa.

KARTTALIITE 2

KOHDE 34

LAVIA
ALUSKYLÄ
HÄRKÄSALMI

PERUSKARTTA 2122 01 LAVIA

X= 6836 16

Y= 424 89

Z= 70 mmpy

TILA: HÄRKÄSALMI, RN:O 6:6 (1982)

SATAKUNTALIITTO 1994: Satakunnan kiinteät muinaisjäännökset
Kohde numero 18 / Lavia, muinaisjäännösluokka II.

HÄRKÄSALMI: Kivikautinen asuinpaikka

LÖYDÖT: SM 8716 (poikkikirves)
SM 8717 (kourutaltoa)

INVENTOINTI 1963

Inventointinumero 46. Tasatalta on löytynyt noin sadan metrin päästä talosta rannan suuntaan. Kourutaltan tarkkaa löytöpaikkaa ei muistettu. Samasta pellosta Valtavuo löysi tarkastettaessa kvartsi-iskoksia.

INVENTOINTI 1995

Härkäsalmen talo on parin sadan metrin päässä Susijärvestä, kumpuilevassa peltomaisemassa mäen harjalla. Pellot olivat tarkastushetkellä laitumena, joten niitä ei voinut tutkia. Kylätien leikkaukset asuinapikan eteläpuolella metsän rajassa tarkastettiin, esiin tuli pari mahdollista iskosta. Värjäytymiä ei näkynyt.

KARTTALIITE 2

KOHDE 35

LAVIA
ALUSKYLÄ
PYYKOSKI

PERUSKARTTA 2122 04 SÄVI

X= 6839 10

Y= 432 10

Z= N. 100 mmpy

TILA: PYYKOSKI, RN:O 8:5

PYYKOSKI: Esihistoriallinen esinelöytö

LÖYDÖT: SM 6149 (tasataltta)
SM 8720 (telso)
KM 16 219 (poikkiteräinen kirves). Löytänyt Leo Lehtonen 1952,
museoon toimitettu 1964.

INVENTOINTI 1963

Inventointinumero 95. Pyykoski sijaitsee metsän keskellä korkeassa maastossa yli kilometrin päässä Lavia-Kankaanpää-tieltä itään. Talttojen tarkkaa löytöpaikka ei tiedetty, mutta toinen niistä oli löytynyt peltorinteestä talon eteläpuolelta. Paikkaa tarkastettaessa ei löytynyt asuinpaikkamateriaalia.

Kirves löytyi 200 m:n päästä talosta, ojan pohjalta ojan ja kylätien risteyksestä.

Paikka on sopiva asuinpaikaksi.

KARTTALITTE 3

KOHDE 36

LAVIA
ALUSKYLÄ
HIRVIKOSKI

PERUSKARTTA 2122 01 LAVIA

X= 6839 31

Y= 424 06

Z= 65 mmpy

TILA: HIRVIKOSKI, RN:O 1:3 (1982)

HIRVIKOSKI: Esihistoriallinen esinelöytö (II)

LÖYDÖT: KM 8045:17 (tasataltta)

INVENTOINTI 1963

Inventointinnumero 90. Hirvikosken talo sijaitsee Sampasjoen itärannalla, rantarinteen päällä noin 100 m:n päässä joesta. Joen vastakkaisella puolella on Tuomisaaren kivikautinen asuinpaikka (1995: 4). Taltta on löydetty talon ja joen välistä, noin 50 m:n päästä rakennuksesta. Iskoksia ei kuitenkaan löytynyt.

INVENTOINTI 1995

Hirvikosken löytöpaikka on erinomainen kivikautista asuinpaikkaa ajatellen. Valitettavasti talon rantapellot olivat tarkastuksen aikaan laitumena, joten niitä ei voinut tutkia.

KARTTALIITE 2

KOHDE 37

LAVIA
ALUSKYLÄ
PÄÄJOKI

PERUSKARTTA 2122 01 LAVIA

X= 6838 70

Y= 423 90

Z= 65-80 mmpy

TILA: PÄÄJOKI, RN:O 1:35 (1982)

PÄÄJOKI: Esihistoriallinen esinelöytö (II)

LÖYDÖT: KM 2147.31-^{4 4}33 (tasatalta, kirves, tasatalta). Toimitettu museoon v.
1882.

INVENTOINTI 1963

Inventointinnumero 91. Pääjoen talo on myös Sampasjoen varrella, sen länsirannalla. Esineiden löytöpaikkaa ei pystynyt enää paikallistamaan. Koska pellot olivat viljalla, niitä ei pystytty tutkimaan. Kukkulan kivikautinen asuinpaikka (kohde 31) on joen toisella puolella parinsadan metrin päässä.

INVENTOINTI 1995

Pääjoen löytöpaikka olisi sovelias kivikautiseksi asuinpaikaksi. Valitettavasti tilan kaikki pellot on pantu pakettiin, ja ne kasvoivat vyötärönmittaista takkuista heinikkoa. Asuinpaikkamateriaalin havaitsemiseksi ei niissä olosuhteissa ollut paljon tehtävissä.

KARTTALIITE 2

KOHDE 38

LAVIA
ALUSKYLÄ
KOTIRANTA

PERUSKARTTA 2122 01 LAVIA

X= 6838 37

Y= 424 05

Z= 75 mmpy

RN:O 1:2 (1982)

KOTIRANTA: Esihistoriallinen esinelöytö (II)

LÖYDÖT: Lavian museo 476 (kourutaltoa)

INVENTOINTI 1963

Inventointinumero 92. Kotiranta on Susijärven pohjoisen jatkeen, lampiketjun, länsirannalla. Matkaa vesirajaan on löytöpaikalta noin 150 m. Tältä löytyi Kotirannan talosta 50 m rantaan päin, peltoa Penttiläntien vastakkaiselta puolelta. Pelto oli tarkastuksen aikana heinämaana, joten lähempi tutkimus ei ollut mahdollinen.

INVENTOINTI 1995

Löytöpaikka sijaitsee rantarinteen yläosassa, metsän ja rantapellon rajalla. Lammen vastakkaisella puolella, 300 m:n päässä, on Holman kivikautinen asuinpaikka. Pelto oli valitettavasti joutomaana ja kasvoi sotkuista heinää, joten sen tutkiminen ei ollut mahdollista.

KARTTALIITE 2

KOHDE 39

LAVIA
ALUSKYLÄ
KAHILA

PERUSKARTTA 2122 04 SÄVI

KAHILA: Esihistoriallinen esinelöytö

LÖYDÖT: SM 8718 (poikkikirves)

INVENTOINTI 1963

Inventointinnumero 96. Esineen löytöpaikka jäi epävarmaksi.
Talon pelloista ei löytynyt asuinpaikka- aineistoa.

KARTTALIITE 3

KOHDE 40

LAVIA
KIRKONKYLÄ
SORO-HEINIMÄKI

PERUSKARTTA 2122 01 LAVIA
X= 6830 39-98
Y= 424 12-45
Z= 60 mmpy

RN:OT 7:155, 1:1, 1:25, 1:26, 7:165 (1982)

SATAKUNTALIITTO 1994: Satakunnan kiinteät muinaisjäännökset
Kohde 19 / Lavia, muinaisjäännösluokka II.

SORO-HEINIMÄKI: Kivikautinen asuinpaikka (?)

LÖYDÖT: SM 587 (tasataltta)
SM 588 (tuura)
SM 1263 (oikokirves)
SM 4295 (vasarakirves)
SM 4296 (vasarakirves)
SM 7601 (kourutaltta)
SM 7602 (poikkikirves)
KM 8045: 14 (kaksoistaltta)
Kadonnut kirves
KM 2147.422 (kourutaltta)

INVENTOINTI 1963

Inventointinnumero 2-3. Kaksi löytöä, SM 4295 ja SM 4296, voidaan varmuudella sijoittaa Heinilahden rantaniitylle. Kadonnut kirves löytyi niiden lähistöltä, Riihiniemimisestä paikasta. Kourutaltta 2147.422 on löytynyt samoilta seuduilta, Heinimäen tienoilta. Muiden esineiden löytöpaikka on tuntematon. Soron talon maita on ollut, paitsi Heinolahdella, myös kirkonkylän keskustassa. Esineet voivat olla peräisin sieltäkin. Heinilahden rannalta, Karhijärveen laskevan Heiniojan eteläpuolelta, löytyi tutkittaessa kvartsi-iskoksia.

INVENTOINTI 1995

Heinilahden pellot ovat melko alavia, mutta muuten soveliaita kivikautisen asutuksen esiintymiseen. Järvenrantapeltoihin oli kylvetty nurmea, joten niiden tutkiminen ei ollut mahdollista.

KARTTALIITE 4

KOHDE 41

LAVIA
KIRKONKYLÄ
VUORELA

PERUSKARTTA 2122 01 LAVIA

X= 6831 70

Y= 426 34

Z= 65 mmpy

RN:OT 2:56, 2:57 (1982)

SATAKUNTALIITTO 1994: Satakunnan kiinteät muinaisjäännökset
Kohde 20 / Lavia, muinaisjäännösluokitus II.

VUORELA: Kivikautinen asuinpaikka (?)

LÖYDÖT: SM 8719 (vasarakirveen teräpuolisko). Löytynyt Maire Lähtenmäki v.
1910
SM 10 069 (poikkitelso)

INVENTOINTI 1963

Inventointinnumero 4. Valtavuo ei ole saanut selville taltan tarkkaa löytöpaikkaa. Kirveenpuolikas on löytynyt "ylhäältä mäenrinteestä", mutta senkään tarkkaa sijaintia ei voi varmistaa. Löytöpaikalla kasvoi inventoinnin aikana heinää, mutta Vuorelan talon pihan reunamilta löytyi kvartsi-iskoksia.

INVENTOINTI 1995

Vuorelan talo sijaitsee Lavijärven eteläpuolella, rannasta nousevan pitkän rantarinteen laella, noin 200 m:n päässä järvestä. Rantarinteen jyrkkyys loivenee talon kohdalla, mutta maasto nousee silti edelleen kohti sisämaata. Pellot ja metsäsaarekkeet vuorottelevat. Pellot olivat tarkastushetkellä kyntämättä, joten erityisen huolellista tarkastusta ei voinut tehdä. Noin 100 m lounaaseen asuinpaikasta tarkastettiin kuitenkin pellon poikki kulkevan ojan partaat ja pellon reuna, joka oli näkyvässä matalan viljanoraan joukossa. Mitään asuinpaikkaan viittaavaa ei löytynyt.

KARTTALIITE 4

KOHDE 42

LAVIA
KIRKONKYLÄ
HESSO

PERUSKARTTA 2122 01 LAVIA

X= 6832 10

Y= 425 58

Z= 65 mmpy

RN:O 4:136 (1982)

HESSO: Esihistoriallinen esinelöytö

LÖYDÖT: ^{Hämnen museo} Tampere 1181:41 (kivitaltta). Löytänyt Frans Niittymäki.
Åbo historiskt museum Linders samling (lounaissuomalainen taltta)

INVENTOINTI 1963

Inventointikohde 5. Taltta löytyi Lavijärven eteläpuolelta, metsärinteestä kylätietä tehtäessä. Löytöpaikan ja järven välissä on loivasti kohti rantaa mataloituvia peltoja. Niissä kasvoi kuitenkin tarkasteluhetkellä viljaa, joten niitä ei voinut tutkia tarkemmin.

INVENTOINTI 1995

Loivat rantapellot näyttävät oivallisilta kivikautisen asutuksen kannalta. Ne olivat kuitenkin laitumena, joten asutusaineistoa ei voinut etsiskellä. Näyttää siltä, että tienoille alkaa levitä läheisen kirkonkylän omakotitaloasutusta. Joitakin uudistaloja ja kesämökkejä on jo rakennettu pelloille ja rannoille. Sitä ennen olisi suositeltavaa tutkia paikka, joka, kuten sanottu, lienee ollut erinomainen pyyntiväestön tarpeita ajatellen.

KARTTALIITE 4

KOHDE 43

LAVIA
KIRKONKYLÄ
PIHLAJANIEMI

PERUSKARTTA 2122 01 LAVIA

X= 6833 30

Y= 428 54

Z= 100 mmpy

TILA: PIHLAJANIEMI, RN:O 8:26

PIHLAJANIEMI: Esihistoriallinen esinelöytö

LÖYDÖT: SM 12 791 (reikäkivi)

INVENTOINTI 1963

Inventointinumero 48. Pihlajaniemen talo on lähellä Naarajärveä, 5,5 km:n päässä kirkolta koilliseen. Pihlajaniemen talo on kivikkoisella männikkömäellä, josta ei löytynyt merkkejä muinaisjäännöksistä.

KARTTALITTE 4

KOHDE 44

LAVIA
KIRKONKYLÄ
YLI- JA ALA-ANTILA

PERUSKARTTA 2122 01 LAVIA

X= 6832 94

Y= 425 30

Z= 65 mmpy

RN:O 6:74 JA 6:118 (1982)

YLI- JA ALA-ANTILA: Esihistoriallinen esinelöytö

LÖYDÖT: Yli-Antila: KM 2456.13 (oikokirves)

SM 586 (tasatalta)

Ala-Antila: KM 2147.420 (kaavin) *Pohjalankivien tasatalta*

KM 2147.421 (tasatalta)

Esineet löydetty 1882-1890

INVENTOINTI 1963

Inventointinnumero 1. Löydöt ovat tulleet esiin em. talojen mailta, jotka ovat sijainneet Lavian kirkonkylässä, Karhi- ja Lavijärvien välisellä kannaksella. Karhijärveen virtaavan Vuohiojan partailta on joskus löytynyt iskoksia.

Paikalla on ilmeisesti joskus ollut kivikautista asutusta, mutta taajamarakentaminen on hävittänyt kaikki jäljet siitä.

INVENTOINTI 1995

Seutu on entistä tiheämpään rakennettua. Vuohiojan varrelle on noussut rivitaloalue. Mitään jälkiä muinaisjäännöksistä tuskin voi odottaa löytävänsä.

KARTTALIITE 4

KOHDE 46

LAVIA
KIRKONKYLÄ
JALOMÄKI

PERUSKARTTA 2122 01 LAVIA

X= 6834 76

Y= 424 16

Z= 60 mmpy

TILA: JALOMÄKI, RN:O 5:24 (1982)

JALOMÄKI: Esihistoriallinen esinelöytö

LÖYDÖT: SM 10 053 (kiviaseen tyvi)

INVENTOINTI 1963

Inventointinumero 97. Jalomäen talo on Susikoskentie ja Riihoon johtavan tien risteyksessä, korkealla kalliomäellä. Karhijärven rantaan on matkaa noin 400 m. Paikalta ei löytynyt mitään asuinpaikkaan viittavaa.

INVENTOINTI 1995

Paikalle oli noussut jonkin verran uusia omakotitaloja, erityisesti tien varrelle. Jäljellä olevat pellot olivat kyntämättä, joten ne oli jätettävä tutkimatta.

KARTTALIITE 2

KOHDE 45

LAVIA
KIRKONKYLÄ

PERUSKARTTA 2122 01 LAVIA

LÖYDÖT: SM 585 (tasataltta). Luovutettu museoon v. 1888.

INVENTOINTI 1963

Inventointinnumero 47. Löytö saattaa olla kirkonkylästä, sillä se on ostettu eräältä Kaarlo Vesanderilta, joka on asunut keskustassa. Tarkasti asiaa ei tiedetä.

KOHDE 47

LAVIA
KIRKONKYLÄ
LAURILA (PIHLANKO)

PERUSKARTTA 2122 01 LAVIA

X= 6834 36

Y= 424 46

Z= 65 mmpy

RN:O 5:7 81982)

LAURILAN TALO: Esihistoriallinen esinelöytö

LÖYDÖT: SM 8727 (poikkikirves)

INVENTOINTI 1963

Inventointinumero 98. Talo on Susikoskentien tuntumassa. Paikalta on matkaa Karhijärven rantaan 300 m.

Taltoa on löytynyt talon ja tien välistä, perunapellosta mäen rinteestä. Susikosken jokiuoma kulkee miltei talon vieritse. Paikalle on rakennettu uutta asutusta, joten mahdollinen kivikautinen asuinpaikka lienee suurimmaksi osaksi tuhoutunut.

KARTTALIITE 2

KOHDE 48

**LAVIA
KIRKONKYLÄ
RANTANEN**

PERUSKARTTA 2122 01 LAVIA

RANTANEN: Esihistoriallinen esinelöytö

LÖYDÖT: KM 8045:15 (tuuran teräpuolisko). Löytäjä muuan Rantanen.

INVENTOINTI 1963

Inventointinnumero 99. Esineestä tiedetään ainoastaan se, että se on löytynyt kirkonkylän alueelta

KOHDE 49

**LAVIA
KIRKONKYLÄ**

PERUSKARTTA 2122 01 LAVIA

KIRKONKYLÄ: Esihistoriallinen esinelöytö

LÖYDÖT: SM 10 110 (kourutaltoa). "Löytäjä Kustaa Niittymaa v. 1910". Löytäjää ei ole pystytty jäljittämään.

KOHDE 50

**LAVIA
RIUTTALA
PIRTTILAHTI**

PERUSKARTTA 2121 03 KUORSUMAA

X= 6828 50

Y= 427 06

Z= 75 mmpy

TILA: PIRTTILAHTI, RN:O 2.74 (1988)

PIRTTILAHTI: Esihistoriallinen esinelöytö

LÖYDÖT: Lavian museo 478 (tasatalta). Löytänyt Arvo Pirttilahti v. 1958.

INVENTOINTI 1963

Inventointikohde 6. Pirttilahden talo sijaitsee lähellä Suodenniemen rajaa, kuivuneen Heinijärven poukaman rannalla. Talo on mäellä metsäisessä maastossa.

Talton tarkkaa löytöpaikkaa ei saatu selville. Mahdollisesti se on peräisin Päärakennuksen ja lahden välistä, peltorinteeltä. Asuinpaikkamateriaalia ei löytynyt. Liittyy todennäköisesti seuraavaan löytöpaikkaan.

KARTTALIITE 5

KOHDE 51

SUODENNIEMI
HEINIJÄRVI
PELTOMAA

PERUSKARTTA 2121 03 KUORSUMAA

X= 6828 24

Y= 427 22

Z= 70 mmpy

RN:O 3:77 (1988)

PELTOMAA: Esihistoriallinen löytöpaikka

LÖYDÖT: Kivikirves, Pori. Löytänyt Jouko Peltomaa v. 1960.

INVENTOINTI 1963

Inventointinnumero 7. Kirves on löytynyt Heinijärven niemestä nimeltä Kaitalonnokka, miltei sen kärjestä rantakivikosta.

Peltomaan talosta on noin 150 m Pirttilahden talolle (kohd 44). Peltomaan talon pelloista, noin 150 m:n päästä järven rannasta, löytyi kvartsi-iskoksia. Asuinpaikka mahdollinen.

KARTTALIITE 5

KOHDE 52

LAVIA
RIUTTALA
KUSIAISMÄKI

PERUSKARTTA 2121 03 KUORSUMAA

X= 6829 50

Y= 425 83

Z= 67,5 mmpy

RN:O 1:48 (1988)

SATAKUNTALIITTO 1994: Satakunnan kiinteät muinaisjäännökset
Kohde 8 / Lavia, muinaisjäännösluokitus II.

KUSIAISMÄKI: Kivikautinen asuinpaikka (?)

LÖYDÖT: Hämeen museo 1181:39 (kivikirveen kappale)
SM 10 068 (tasataltta). Löytynyt Heikkilän talon emäntä v. 1886.

INVENTOINTI 1963

Inventointinnumero 8. Kohde sijaitsee Karhijärveen virtaavan pienen Heinijoen pohjoisrannalla, noin 200 m:n päässä jokiuomasta. Kivikirveenpala on löytynyt joen pohjoispuoliselta rantapelloilta, ilmeisesti Heinilän talosta kaakkoon. Taltta lienee löytynyt samoilta tienoilta. Pelto oli viljalla, ja iskoksia ei voinut erottaa.

Sensijaan iskoksia löytyi koordinaattien ilmaisemalta kohdalta, Kusiaismäen länsipuoliselta pelloilta. Kyseessä on ilmeisesti asuinpaikka.

INVENTOINTI 1995

Pelto, jolla asuinpaikka on määritelty sijaitseväksi, kasvoi tarkastushetkellä edellisvuotista takkuista palkokasvia. Jotakin pystyi näkemään tirkistelemällä varsien alitse, mutta koska päivä oli muutenkin pilvisen hämärä, ei tuloksia tullut. Myöskään metsänreunassa olevan ojan pientareista ei iskoksia löytynyt, ei myöskään kolmesta koekuopasta, jotka kaivettiin Kusiaismäen länsipuolelle, heti rinteen juureen tasaiselle metsäalueelle. Kuopissa ei ollut havaittavissa kulttuurikerroksia.

Lisäksi tarkastettiin Kusiaismäen itäpuolen hiekkakuopat, jotka ovat laajentuneet aika tavalla kartan kertomaan tilanteeseen verraten. Löytöjä ei havaittu.

KARTTALIITE 5

KOHDE 53

LAVIA
RIUTTALA
KARHULA

PERUSKARTTA 2121 03 KUORSUMAA

X= 6828 50

Y= 422 48

Z= 63,5 mmpy

TILA: KARHULA, RN:O 6:83 (1988)

SATAKUNTALIITTO 1994: Satakunnan kiinteät muinaisjäännökset
Kohde 5 / Lavia, muinaisjäännösluokka II.

KARHULA: Kivikautinen asuinpaikka (?)

LÖYDÖT: KM 2147.452 (tasataltta)

INVENTOINTI 1963

Inventointinnumero 10. Karhula sijaitsee Kiikoisten tien varrella, mäenrinteellä noin kilometrin päässä Karhijärvestä. Koska talon vanhat pellot ovat sijainneet talon välittömässä läheisyydessä, talttakin on ilmeisesti sieltä peräisin. Mäen päällä talon tuntumassa olevista kyntöpelloista löytyi kvartsi-iskoksia.

INVENTOINTI 1995

Kyseiset pellot olivat tarkastushetkellä nurmella, joten asuinpaikan tarkastaminen oli mahdotonta. Sen sijaan tutkittiin samalla rinteellä, Kiikoisten tien länsipuolella oleva kynnöspelto, joka on noin 700 m:n päässä Karhijärven rannasta. Pelto on sopivalla korkeudella, mutta peltopöiminnassa ei ilmennyt asuinpaikkamateriaalia tai värieroja maaperässä.

KARTTALIITE 6

KOHDE 54

LAVIA
RIUTTALA
SETÄLÄ

PERUSKARTTA 2121 03 KUORSUMAA

X= 6828 36

Y= 421 35

Z= 62,5 mmpy

TILA: SETÄLÄ, RN:O 6:98 (1988)

SATAKUNTALIITTO 1994: Satakunnan kiinteät muinaisjäännökset
Kohde 6 / Lavia, muinaisjäännösluokitus II.

SETÄLÄ: Kivikautinen asuinpaikka (?)

LÖYDÖT: SM 10 078 (poikkikirves). Löytäjät torppari Setälä.
Kadonnut taltta
KM 13 039 (kourutaltoa). Löytäjät Hannu Pajanen.

INVENTOINTI 1963

Inventointinumero 11a,b. Setälän talon ympäristö on loivasti Karhijärveen päin viettävää pikku peltoalueiden rikkomaa sekametsää. Järven rantaan on matkaa noin 800 m. Tasataltan osalta ei ole tarkkoja löytötietoja, ei tiedetä edes onko se todella Setälän maalta peräisin. Kadonnut taltta löytyi talon kohdalta, tien vastakkaiselta puolen rinteestä. Kourutaltoa taas on Heinä-Ahon maalta, noin 50 m (ilmeisesti) länteenpäin edellisestä talttalöydöstä. Se löytyi noin 90 cm:n syvyydestä pellostä. Pelto oli tarkastuksen aikana heinikköä, mutta ojan pientareilta löytyi iskoksia. Samoin niitä löytyi muutama Setälän talon pihalta, mansikkamaasta.

INVENTOINTI 1995

Peltotilkut oli kylvettu nurmelle, joten mahdollisia asuinpaikkajäänteitä ei voinut erottaa.

KARTTALIITE 6

KOHDE 55

LAVIA
RIUTTALA
KARHINIEMI

PERUSKARTTA 2121 03 KUORSUMAA

X= 6829 38

Y= 422 60

Z= 55 mmpy

TILA: KARHINIEMI, RN:O 4:52 (1988)

KARHINIEMI: Esihistoriallinen esinelöytö

LÖYDÖT: KM 2147.453 (tasatalta). Löytynyt v. 1882.

INVENTOINTI 1963

Inventointikohde 9a,b. Vanha Karhiniemi on korkealla mäntöyräällä, josta on matkaa Karhijärven rantaan noin 350 m. Taltan tarkkaa löytöpaikkaa ei tunneta. Talon pelloilta on löytynyt jonkin verran kvartsi-iskoksia. Nokari-nimisessä niemessä noin kilometrin talosta koilliseen on noin aarin suuruinen "kivipelto", jonka kivet ovat nyrkinkokoisia ja ilmeisesti palaneita. Maa kivikossa on huomiota herättävän tummaa. Kivipelto oli löydötön.

KARTTALIITE 6

KOHDE 56

LAVIA
RIUTTALA
HEINÄ-AHO

PERUSKARTTA 2121 03 KUORSUMAA

X= 6828 22

Y= 42136

Z= 65 mmpy

RN:O 6:98 (1988)

HEINÄ-AHO: Kumpuja (III)

INVENTOINTI 1963

Inventointinnumero 115. Kummut sijaitsevat metsikössä, Riuttalan koulun kohdalla Kullaan tien vastakkaisella puolella. Kummut ovat maan ja kiven sekaisia, parin metrin pituisia ja 20-30 cm korkeita.

Valtavuon mielestä kyseessä ovat luonnonmuodostumat.

INVENTOINTI 1995

Paikka uudelleentarkastettiin, ja on todennäköistä, että em. kummut ovat luonnon muovaamia. Ilmoitetusta paikasta ei voinut todeta mitään muinaisjäännöksen tyyppisiä kumpareita.

KARTTALIITE 6

KOHDE 57

LAVIA
RIUTTALA
RITANIEMI

PERUSKARTTA 2121 03 KUORSUMAA

X= 6829 68

Y= 423 15

Z= 60 mmpy

TILA: KESKUMÄKI, RN:O 3:74 (1988)

RITANIEMI: Esihistoriallinen esinelöytö

LÖYDÖT: SM 8734 (oikokirves). Löytänyt Svante Ritaniemi

INVENTOINTI 1963

Inventointinnumero 50. Kirves on löytynyt pellon ja metsän rajalta, peltomaasta. Karhijärven rantaan on 200 m. Pellossa kasvoi tarkastushetkellä viljaa, joten tarkempaa tutkimusta ei voinut tehdä. Metsärinteiden reunamilta löytyi kaksi kvartsinpalaa.

INVENTOINTI 1995

Paikka on koilliseen päin viettävä rinnepelto. Vastakkainen lounaanpuoleinen peltorinne on noin 350 m:n päässä. Maasto antaa vaikutelman, että "laakson" pohjalla pellon keskellä on joskus voinut virrata Karhijärveen laskeva puro tms. Loiva rinne olisi mitä sopivin asuinpaikalle. Valitettavasti pellot olivat nurmella tai kyntämättä. Pellon vastakkaisella puolella oleva lounaanpuoleinen rinne on asuinpaikaksi vielä sopivampi. Sekin oli kylvönurmella, joten tarkempi tutkimus oli mahdotonta.

KARTTALIITE 5

KOHDE 58

LAVIA
RIUTTALA
KUUSINIEMI

PERUSKARTTA 2121 03 KUORSUMAA

X= 6828 85

Y= 424 16

Z= 70 mmpy

RNO: 2:79 (1988)

KUUSINIEMI: Esihistoriallinen esinelöytö

LÖYDÖT: SM 10 076 (kiviaseen teelmä). Löytänyt Frans Rosnell.

INVENTOINTI 1963

Inventointinnumero 49. Kyseinen ase on löytynyt Kuusiniemen talon "korpimaasta", mutta tarkkaa paikkaa ei tiedetä. Valtavuo tarkasti koordinaateilla merkityn paikan, jossa kyseisen talon metsäalueita on sijainnut, mutta ei havainnut merkkejä muinaisjäännöksistä.

KARTTALIITE 5

KOHDE 59

**LAVIA
RIUTTALA**

Esihistoriallinen esinelöytö:

SM 606 (kourutaltoa). Ostettu Santeri Mäkelältä.

INVENTOINTI 1963

Inventointinnumero 51. Löytöpaikka tuntematon, ainoastaan kylä tiedetään.

KOHDE 60

**LAVIA
RIUTTALA**

Esihistoriallinen esinelöytö:

SM 599 (tasatalta). Ostettu Matti Mäenpäältä v. 1890.

INVENTOINTI 1963

Inventointinnumero 52. Löytötietojen osalta tiedetään kylä, mutta tarkempaa löytöpaikkaa ei tunneta.

KOHDE 61

**LAVIA
RIUTTALA**

Esihistoriallinen esinelöytö:

KM 8045:11 (eteläkarjalainen tasatalta). Löytynyt Albin Paasivirta.

INVENTOINTI 1963

Inventointinnumero 53. Talta on löytynyt Riuttalasta, mutta tarkempia löytötietoja ei ole.

KOHDE 62

LAVIA
RIUTTALA
RINTAKOSKI

PERUSKARTTA 1143 12 KIVIJÄRVENMAA

X= 6824 94

Y= 576 80

Z= 75 mmpy

RN:O 8.48

RINTAKOSKI: Esihistoriallinen esinelöytö

LÖYDÖT: SM 583 (tasataltta). Löytänyt Matti Rintakoski v. 1890.

INVENTOINTI 1963

Inventointinumero 57. Taltta on löytynyt jostain kuivatun Kivijärven entisiltä rantamailta. Se ei ole peräisin Rintakosken talon alueelta, eikä tarkkaa löytöpaikkaa pysty enää saamaan selville.

KARTTALIITE 7

KOHDE 63

LAVIA
MUSTAJOKI
TUOMOLA

PERUSKARTTA 1143 12 KIVIJÄRVENMAA

X= 6828 95

Y= 578 60

Z= 55-60 mmpy

TILA: TUOMOLA, RN:O 1:31 (1987)

SATAKUNTALIITTO 1994: Satakunnan kiinteät muinaisjäännökset
Kohde 1 / Lavia, muinaisjäännösluokitus II.

TUOMOLA: Kivikautinen asuinpaikka

LÖYDÖT: SM 8680 (oikokirves). Löydetty v. 1895.

INVENTOINTI 1963

Inventointinnumero 12a. Tuomola on Karhijärven etelärannalla, talo sijaitsee noin 350 m:n päässä rannasta. Taltan tarkkaa löytöpaikkaa ei tiedetä, mutta talon pellot sijaitsevat talon länsipuolella kahden pohjois-etelä-suuntaisen metsäisen harjanteen välisessä notkossa. Tuomolaan johtavan pihatien ja kylätien risteyksestä löytyi joitakin iskoksia.

INVENTOINTI 1995

Asuinpaikan keskuksiksi merkitty peltoalue oli kylvönurmea, joten jouduin tyytymään tarkastelemaan asuinpaikan reunamia. Tuomolan pihatien eteläpuoli oli kynnetty ja sen saattoi hyvin tutkia. Vaikka kohta on asuinpaikan eteläreunaa, peltopoiminnassa ei löytynyt mitään. Koko pellonpohjukka asuinpaikasta etelään oli löydötöntä, samoin sarkaojan takainen kynnöspelto asuinpaikan itäreunalla.

KARTTALIITE 8

KOHDE 64

LAVIA
MUSTAJOKI
KUUSIRANTA

PERUSKARTTA 1143 12 KIVIJÄRVENMAA

X= 6829 22

Y= 578 42

Z= 55mmpy

TILA: NIEMI, RN:O 1:126 (1987)

SATAKUNTALIITTO 1994: Satakunnan kiinteät muinaisjäännökset
Kohde 2 / Lavia, muinaisjäännösluokitus II.

KUUSIRANTA: Kivikautinen asuinpaikka

LÖYDÖT: Lavian museo (museonumero puuttuu), oikokirves. Lavian kotiseutumuseon kortisto ei sisällä tietoa Kuusirannasta löydetystä kirveestä. Löytäjä Osmo Kuusiranta v. 1961.

INVENTOINTI 1963

Inventointinumero 12b. Kuusiranta sijaitsee noin 400 m luoteeseen Tuomolan talosta, saman metsäharjanteen juurella, joka rajoittaa Tuomolan talon peltoja lännen puolelta. Kirves löytyi noin 15 m päärakennuksesta itään, peltoa kynnetäessä. Löytöpaikalla kasvoi viljaa, eikä sitä voinut tarkastaa. Jonkin matkaa etelään päin, harjanteen juurella Tuomolan talon kohdalla olevista pelloista löytyi joitakin iskoksia.

INVENTOINTI 1995

Kuusirannan talo on nykyään nimeltään Niemi. Asuinpaikka-alueen pitäisi sijaita päärakennuksen itäpuolella, pihaan johtavan tien molemmin puolin. kyseinen pelto oli osaksi kyntämättä, osaksi nurmiviljelyssä. Tarkastusta ei voinut suorittaa.

KARTTALIITE 8

KOHDE 65

LAVIA
MUSTAJOKI
SAVILEVONPELTO

PERUSKARTTA 1143 12 KIVIJÄRVENMAA

X= 6829 13

Y= 576 85

Z= 55 mmpy

RN:O 7:6

**SATAKUNTALIITTO 1994: Satakunnan kiinteät muinaisjäännökset
Kohde 3 / Lavia, muinaisjäännösluokitus II.**

SAVILEVONPELTO: Kivikautinen asuinpaikka

LÖYDÖT: SM 10 051 (veneenmuotoisen vasarakirveen teräosa).

Lavian museo (museonumero puuttuu), talta. Lavian museon kortistosta ei löydy mainintaa Arvo Seppälän pelloista, josta talta on löydetty.

INVENTOINTI 1963

Inventointinumero 13a,b. Löytöpaikkaa kutsutaan nimellä Kouhi, läheisen autiotalon mukaan. Kirves on löytynyt Savilevo-nimisestä pellostä Karhijärven etelärannalta. Tarkkaa paikkaa ei ilmeisesti tunneta. Asuinpaikkamateriaaliakaan ei nähtävästi ole löytynyt.

Arvo Seppälän pellot (inventointinumero 13b) ovat samalla peltoaukealla, Savilevonpellon jatkeena noin 200 m:n päässä siitä itäkaakkoon. Talta on löytynyt ojanpientareelta.

Varsamäen-Mustakankaan metsäharjanteen juurelta, peltojen länsireunalta löytyi joitakin iskoksia.

INVENTOINTI 1995

Savilevon ja Seppälän peltojen sijaintipaikka on laaja, loivasti rannasta nouseva peltoaukea Karhijärven rantamalla, Piponvuoren pohjois- ja luoteispuolella. ne olivat tarkastusvaiheessa vielä kyntämättä, eikä ojanpientareissa erottunut iskoksia.

KARTTALIITE 10

KOHDE 66

LAVIA
MUSTAJOKI
KULMALA

PERUSKARTTA 1143 12 KIVIJÄRVENMAA

X= 6828 46

Y= 575 22

Z= 75 mmpy

TILA: KULMALA, RN:O 4:24 (1987)

KULMALA: Esihistoriallinen esinelöytö

LÖYDÖT: KM 8045:13 (tasataltta, pohjalainen tyyppi). Löytäjä August Viljanen.

INVENTOINTI 1963

Inventointinnumero 54. Talta on löytynyt Kulmalan talon maalta, mutta tarkempia löytötietoja ei ole säilynyt. Tarkastuksessa ei havaittu mitään merkkejä muinaisjäännöksistä.

Löytöpaikkaa ei ole merkitty inventointikertomuksen karttaliitteeseen. Maantieteellisen kuvauksen perusteella voitiin melkoisella varmuudella paikantaa talo mainittuun koordinaattipisteeseen.

KARTTALIITE 10

KOHDE 67

LAVIA
SAARIJÄRVI
LEMMETTY

PERUSKARTTA 1143 12 KIVIJÄRVENMAA

X= 6829 93

Y= 574 40

Z= n. 60 mmpy

TILA: LEMMETTY, RN:O 1:63 (1987)

SATAKUNTALIITTO 1994: Satakunnan kiinteät muinaisjäännökset
Kohde 4 / Lavia, muinaisjäännösluokka II.

LEMMETTY: Kivikautinen asuinpaikka

LÖYDÖT: SM 6143 (kourutaltoa)
SM 6145 (poikkikirves)
KM 8045:12 (Kiukaisten tyyppin poikkikirves)
Lavian museo: kivikirveen teräosa. Löytynyt v. 1958. Yhdenkään esineen löytötiedot eivät mainitse löytöpaikaksi Lemmettyä.
Kadonnut kirves

INVENTOINTI 1963

Inventointinumero 14a. Lemmetyn talo on Mustajoen - Lassilan maantien vieressä, Karhijärven rantarinteen laella noin 100 m:n päässä rannasta. Tien vastakkaisella puolella maasto kohoaa edelleen metsäiseksi rinteeksi.

Kouru- ja tasataltan löytöpaikkoja ei talossa tunnettu. Poikkikirveen löytöpaikka oli tuhoutunut soranotossa. Kadonnut kirves oli ilmeisesti peräisin mäenrinteestä. Kirveen teräosa on peräisin talon pihamaalta. Samassa kohdassa oli maaperä ollut nokista ja palanutta. Myös ylhäällä mäen törmällä oli samanlaisia merkkejä asuinpaikasta, samoin kvartsi-iskoksia.

INVENTOINTI 1995

Tieleikkaukset ja rinteen kyljet tarkastettiin. Rinteeseen kaivettiin muutama koepisto, mutta niistä ei paljastunut mitään. Lähistöllä olevan hiekkaisen ojan leikkaukset tarkastettiin, mutta niissä ei ollut iskoksia eikä värjäytymiä. Maaperä on joka tapauksessa hiekkapitoista, monin paikoin pelkkää hiekkaa.

KARTTALIITE 10

KOHDE 68

LAVIA
SAARIJÄRVI
MATTILA

PERUSKARTTA 1144 10 KALLIALA

X= 6830 06

Y= 574 30

Z= n. 60 mmpy

MATTILA: Esihistoriallinen esinelöytö

LÖYDÖT: SM 6144 (poikkikirves)
KM 2147.439 (tasataltta)

INVENTOINTI 1963

Inventointinnumero 14b. Löytöpaikka sijaitsee samalla metsäisellä harjanteella kuin Lemmetyn asuinpaikka, noin puolen kilometrin päässä siitä pohjoiseen. Esineet ovat löytyneet pihaksi kunnostetulta alueelta. Asuinpaikan merkkejä ei kuitenkaan tavattu tarkastuksessa

KOHDE 69

LAVIA
SAARIJÄRVI
PITKÄNIEMI

PERUSKARTTA 1144 10 KALLIALA

X= 6830 47

Y= 573 93

Z= n. 60 mmpy

TILA: PITKÄNIEMI, RN:O 1:15 (1986)

PITKÄNIEMI: Esihistoriallinen esinelöytö

LÖYDÖT: SM 8726 (tasatello)

KM 8045:9 (länsisuomalaisen tyyppin oikokirves)

INVENTOINTI 1995

Inventointinnumero 55. Pitkäniemen talo on korkealla mäellä 250 m:n päässä Karhijärven rannasta. Esineiden tarkkoja löytöpaikkoja ei tiedetty. Peltojen tutkimuksessa ei tullut esiin merkkejä asuinpaikasta.

KOHDE 70

LAVIA
SAARIJÄRVI
LEPISTÖ

PERUSKARTTA 1143 12 KIVIJÄRVENMAA

X=6823 44

Y= 575 64

Z= 80 mmpy

TILA: LEPISTÖ, RN:O 4:43 (1986)

LEPISTÖ: Esihistoriallinen esinelöytö

LÖYDÖT: Lavian museo 477 (kaksiteräinen kourutaltta). Lahjoittanut Fanni Aalto.

INVENTOINTI 1963

Inventointinnumero 56. Lepistön talo on mäellä, jota osittain ympäröi suoperäinen maa. Taltta löytyi vanhaa päärakennusta purettaessa. Uusi sijaitsee nykyään samalla paikalla. Merkkejä asuinpaikasta ei löytynyt.

KARTTALIITE 7

KOHDE 71

LAVIA
SAARIJÄRVI
LILJA

PERUSKARTTA 1143 12 KIVIJÄRVENMAA

X= 6827 12

Y= 571 92

Z= 70 mmpy

SAARIJÄRVEN YHTEISMETSÄALUE, RN:O 53 (1987)

LILJA: Esihistoriallinen esinelöytö

LÖYDÖT. KM 8045:8 (tasatalta)

INVENTOINTI 1963

Inventointinnumero 58. Taltta löytyi mäntyä kasvavan harjanteen juurelta, talon viljelyksiltä pellonmuokkauksen yhteydessä. Pellolle on ajettu maata mäenrinteestä. Asuinpaikan merkkejä ei löytynyt.

KARTTALIITE 9

KOHDE 72

LAVIA
SAARIJÄRVI
KORVENRANTA

PERUSKARTTA 1143 09 TUURUJÄRVI

X0 6829 05

Y= 569 29

Z= n. 60 mmpy

TILA: KORVENRANTA

KORVENRANTA: Esihistoriallinen esinelöytö

LÖYDÖT: SM 777 (tasatalta). Ostettu Taavetti Wallinilta n. 1889.

INVENTOINTI 1963

Inventointinnumero 59. Korvenrannan talo on noin 100 m:n päässä Pikku-Leppijärven rannasta, mäen päällä. Taltan löytöpaikka ei ole enää tiedossa. Vuonna 1925 oli löytynyt kirves ojaa kaivettaessa, noin 10 m talon saunasta pohjoiseen. Pellot olivat savipitoisia. Iskoksia ja muuta asuinpaikkamateriaalia ei erottunut.

KARTTALIITE 11

KOHDE 73

LAVIA
SAARIJÄRVI
VALIINI

PERUSKARTTA 1143 09 TUURUJÄRVI

X= 6828 80

Y= 569 60

Z= n. 60 mmpy

TILA: VALIINI, RN:O 2:12 (1959)

VALIINI: Esihistoriallinen esinelöytö

LÖYDÖT: Katkennut kivikirves, kadonnut.

INVENTOINTI 1963

Inventointinumero 60. Valiinin talo on noin 300 m:n päässä Korvenrannan talosta Pikku-Leppijärven toisella puolella. Kirveslöytö tehtiin noin 150 talosta kaakkoon, alavalta järvenranta-alueelta. Merkkejä kiinteistä muinaisjäännöksistä ei löytynyt.

Talon pihalta paljastui raivauksen yhteydessä v. 1930 kaksi kivilatomusta (1963: 116). Ne olivat parin metrin pituisia 50 cm leveitä ja 50 cm korkeita. Latomukset olivat löydöttömiä. Raivauksen yhteydessä ne hävitettiin.

KARTTALIITE 11

KOHDE 74

**LAVIA
SAARIJÄRVI**

Esihistoriallinen esinelöytö:

KM 8045:10 (tasataltta). Säilyttänyt Frans Koivisto.

INVENTOINTI 1963

Inventointinumero 61. Löytötiedot ovat puutteelliset, vain kylä tiedetään.

KOHDE 75

LAVIA
MYÖNTÄJÄ

ALA-MYÖNTÄJÄ
YLI-MYÖNTÄJÄ
HAKALA
LASSILAN KOSKEN RANTA

PERUSKARTTA 1144 07 LASSILA

X= 6831 60 - 98

Y= 568 20 - 569 20

Z= 52 - 57 mmpy

RN:OT 4:35, 3:38

Esihistoriallisia esinelöytöjä (II)

LÖYDÖT: Ala-Myöntäjä: KM 2147.455 (kourutaltoa)
KM 2147.464 (reikäkivi)
Yli-Myöntäjä: KM 2147.458 (kourutaltoa)
KM 2151.527 (kirves)
Hakala: SM 7086 (kourupuras)
Lassilan kosken ranta: SM 7088 (kourutaltoa)

INVENTOINTI 1963

Inventointinumero 15a,b,c,d. Esineiden tarkkoja löytöpaikkoja ei voinut enää saada selville. Ala-Myöntäjän kohdalta, joenrantapelloista, löytyi muutama kvartsi-iskos.

INVENTOINTI 1995

Myöntäjän kylän raja kulkee pitkin Karhijärven lasku-uomaa, Lassilanjokea. Kylän taloja on ryhmittynyt ketjuksi pitkin sen eteläistä rantaa. Joen rantakaista on raivattu pelloksi 100-200 m:n leveydeltä. Talot sijaitsevat mäenrinteessä, peltojen ja kylätien takana, kauempänä joesta.

Ilmeisesti löydöt ovat tulleet esiin joen etelärannalta noin puolentoista kilometrin matkalta. Vaikka asuinpaikkalöydöksiä ei olekaan tullut esiin, paikka on sopiva kivilautista asutusta silmälläpitäen.

KARTTALIITE 13

KOHDE 76

LAVIA
MYÖNTÄJÄ
KOIVULUHTA

PERUSKARTTA 1144 10 KALLIALA

X= 6831 73

Y= 572 83

Z= n. 60 mmpy

TONTIT MARJANIEMI (RN:O 2:346) JA SANTALAHTI (RN:O 2:242)
(1977)

KOIVULUHTA: Röykkiö (II)

INVENTOINTI 1963

Inventointinnumero 118. Kumpu sijaitsi Karhijärven poukaman mäkirinteessä, Koivuluhdannokan tyvessä sen itärannalla. Kumpu oli maapeitteinen, alla kiviä. Sen pituus oli 3 m, leveys 1,5 m ja korkeus 1 m.

TARKASTUS 1976

22.10.1976 Jouko Rätty Satakunnan museosta kävi tarkastamassa kohteen, sillä Santalahden tontin (jonka alueella röykkiö pääosin sijaitsi) omistaja suunnitteli tontille rakennustöitä.

Kohteen lähiympäristö tarkastettiin ja sen rajat määriteltiin. Röykkiö oli uudelleenarvioituna kooltaan noin 3 x 4 m. Sijaintinsa perusteella röykkiö vaikuttaisi sisämaan hiidenkiukaalta tai lapinrauniolta.

INVENTOINTI 1995

Alueen tarkastuksessa röykkiötä ei löytynyt. Mäellä oli suoritettu voimaperäinen harvennushakkuu, ja maasto oli vaikeakulkuista sekä risujen ja hakkuujätteen peitossa. Röykkiö on yksinkertaisesti saattanut jäädä huomaamatta.

Samalla kertaa tarkastettiin Koivuluhdannokan kärki, jossa Erkki Huidanlahden (os. Huidanlahdentie 163, 29680 Lassila) vihjeen mukaan olisi pitänyt olla kumpuja. Kumpareita sieltä löytyikin, mutta ne olivat kaikki luonnonmuodostumia. Sitäpaitsi niemi on topografialtaan melko matala, ei voi olla kauankaan siitä, kun se on ollut vesijättömaata.

KARTTALIITE 12

KOHDE 77

LAVIA
MYÖNTÄJÄ
KOIVULUHTA

PERUSKARTTA 1144 10 KALLIALA

X= 6831 70

Y= 572 32

Z= n. 60 mmpy

TILA: KOIVULUHTA, RN:O 2:50 (1986)

KOIVULUHTA: Esihistoriallinen esinelöytö

LÖYDÖT: KM 2151.526 (tasatalta)

INVENTOINTI 1963

Inventointinnumero 63. Taltan tarkkaa löytöpaikkaa ei tiedetty. Koivuluhdan talon pellot, joista taltta on peräisin, sijaitsevat Karhijärven rannalla. Pelloista ei löytynyt asuinpaikkamateriaalia.

KARTTALIITE 12

KOHDE 78

LAVIA
MYÖNTÄJÄ
VUORENMAA

PERUSKARTTA 1144 10 KALLIALA

X= 6830 95

Y= 573 38

Z= n. 60 mmpy

TILA: VUORENMAA, RN:O 1:27 (1986)

VUORENMAA: Esihistoriallinen esinelöytö

LÖYDÖT: SM 6147 (kourutaltoa)
SM 8679 (tuura)

INVENTOINTI 1994

Vuorenmaan talo on Mustajoki-Myöntäjä-tien varressa, noin 200 m:n päässä Karhijärven rannasta. Taltan tarkemmat löytötiedot puuttuvat kokonaan. Kirves löytyi pihalta purkutöiden yhteydessä. Se on ilmeisesti tullut pihalle ajetun hiekan mukana. Lisäksi Maria Vuorenmaan löytämä kirves (SM 8088) on toimitettu museoon v. 1901. Sen löytötiedot puuttuvat kokonaan.

KOHDE 79

LAVIA
KALLIALA
KORHONEN

PERUSKARTTA 1144 10 KALLIALA

X= 6833 ~~28~~ 00 - 2,8

Y= 571,00 - 10

Z= n. 60 mmpy

TILA: KORHONEN, RN:O 3:49 (1986)

SATAKUNTALIITTO 1994: Satakunnan kiinteät muinaisjäännökset
Kohde 21 / Lavia, muinaisjäännösluokitus II.

KORHONEN: Kivikautinen asuinpaikka

LÖYDÖT: KM 8053:17 (poikkikirves)
KM 2151.532 (tasataltta)
KM 2151.533 (tasataltta)
SM 7597 (oikokirves)
SM 9890 (kiviaseen kappale)
SM 9891 (poikkikirves)
KM 16 636 (kirveen teräkappale). Löydetty 1959, museoon 1965.

INVENTOINTI 1963

Inventointinnumero 18. Tarkastettava paikka Noormarkku-Lavia-tien eteläpuolella, tasaisella rantapellolla Korhosenlahden rannalla. Löydöt KM 8053:17 sekä SM 9891 ovat löytyneet lahden itäpuolella olevasta Tahostenniemestä. Muut löydöt ovat "Korhosen mailta". Kirveen teräosa löytyi mäkitöyrään juurelta pellostä, noin 150 m talosta kaakkoon. Tästä pellostä ei löytynyt iskoksia, mutta kylläkin ylempää.

INVENTOINTI 1995

Asuinpaikka sijaitsee Korhosenlahden itärannalla, noin viidenkymmenen metrin päässä vesirajasta. Pellot olivat osin nurmella, osin kyntämättä, joten niiden tarkastus ei ollut mahdollista.

KARTTALIITE 12

KOHDE 80

LAVIA
KALLIALA
KALLIO

PERUSKARTTA 1144 10 KALLIALA

X= 6831 45

Y= 578 01

Z= n. 60 mmpy

TILA: KALLIO, RN:O ⁴⁹6:64 (1986)

SATAKUNTALIITTO 1994: Satakunnan kiinteät muinaisjäännökset
Kohde 23 / Lavia, muinaisjäännösluokitus II.

KALLIO: Kivikautinen asuinpaikka

LÖYDÖT: SM 608 (tasatalta)

SM 611 (kourutaltoa)

SM 7658 (kourutaltoa)

SM 8085 (taltoa)

KM 2147.438 (kirves)

Lavian museo 590 (tasatalta). Löytynyt Frans Varheenmaa v. 1924.

Lavian museo 607 (kiviaseen katkelma). Löytynyt Tuomo Huhdanmäki v. 1941.

INVENTOINTI 1963

Inventointinumero 20. Vanhojen löytöjen (viisi ensimmäistä) löytökohtia ei enää voitu jäljittää. Lavian museossa säilytettävä taltoa löytyi päärakennuksen vierestä puutarhamaasta, josta löytyi myös kvartsi-iskoksia. Kiviaseen katkelma löytyi Kallion talon Rajanevasta.

INVENTOINTI 1995

Kallion talo sijaitsee peltojen keskellä, nimensä mukaisesti kallioisella mäenharjalla. Tarkastuksen aikana pellot olivat vielä kyntämättä. Niiden tarkastukseen ei ollut mahdollisuutta.

KARTTALIITE 15

KOHDE 81

**LAVIA
KALLIALA
RUISNIEMI**

PERUSKARTTA 1144 10 KALLIALA

X= 6831 83

Y= 579 25

Z= 60 mmpy

TILA: ALA-RUISNIEMI, RN:O 3:34 (1986)

**SATAKUNTALIITTO 1994: Satakunnan kiinteät muinaisjäännökset
Kohde 24 / Lavia, muinaisjäännösluokitus II.**

RUISNIEMI: Kivikautinen asuinpaikka

**LÖYDÖT: SM 10 049 (kourutaltta)
SM 10 050 (poikkikirves)
KM 2147.442 (kirveen teräkappale)**

INVENTOINTI 1963

Inventointinnumero 21. Talon ja Karhijärven väliseltä peltoaukealta löytyi kourutaltta noin 180 m päärakennuksesta etelään. Järven rannassa maasto kohoaa töyräksi, ja täällä olevasta hiekkakuopasta löytyi kvartsi-iskoksia. Samalla paikalla olevasta pellostä oli parikymmentä vuotta takaperin löydetty hiottuja kivenpalasia, mutta ne olivat kadonneet.

INVENTOINTI 1995

Asuinpaikka on aivan järven rannassa, ympäristöään korkeammalle kohoavalla töyräällä. Pellot olivat tarkasteluhetkellä kyntämättä, joten niitä ei voinut tutkia.

KARTTALIITE 15

KOHDE 82

LAVIA
KALLIALA
JAAKKOLA

PERUSKARTTA 1144 07 LASSILA

X= 6832 58

Y= 567 76

Z= n. 60 mmpy

TILA: JOKELA, RN:O 1:17 (1970)

JAAKKOLA: Esihistoriallinen esinelöytö (II)

LÖYDÖT: SM 7657 (poikkikirves)
Kaksi kadonnutta talttaa

INVENTOINTI 1963

Inventointinnumero 16. Taltan löytöpaikka ei tunnettu, mutta pari sittemmin kadonnutta talttaa oli löytynyt 30-luvulla kyntötoiden yhteydessä. Taltta löytyi suunnilleen taloon vievän tien puolivälistä, pellolta kymmenen metrin päästä tiestä. Pelto oli hiekkaperäistä maata ja siinä kasvoi vilja, joten iskoksia ei löytynyt. Toinen taltoista oli löytynyt ulkorakennuksen luota pihamäen juurelta.

INVENTOINTI 1995

Kun paikkaa tarkastettiin, pellot olivat kyntämättä, eikä mahdollista asuinpaikkamateriaalia voinut erottaa. Talo sijaitsee matalalla mäellä, ja rinne laskee lounaaseen päin kohti 150 m:n päässä olevaa Lassilanjokea. Paikka on kivikautisen asutuksen kannalta sovelias, ja se kannattaa tarkastaa uudelleen.

KARTTALIITE 13

KOHDE 83

LAVIA
KALLIALA
JOUTSENLAHTI

PERUSKARTTA 1144 10 KALLIALA

X= 6833 04

Y= 570 33

Z= n. 60 mmpy

TILA: JOUTSENLAHTI, RN:OT 1:23, 1:33 (1986)

JOUTSENLAHTI: Esihistoriallinen esinelöytö

LÖYDÖT: KM 2151.528 (taltta?)
KM 2151.529 (taltta)
KM 2151.530 (kourutaltoa)
KM 2147.440 (kourutaltoa)
Löydöt toimitettu museoon 1882.
SM 9884 (poikkitelso)

INVENTOINTI 1963

Inventointinnumero 17. Joutsenlahden talo sijaitsee korkean, metsäisen mäen alarinteellä. Talon alapuolella alavat pellot jatkuvat Karhijärven rantaan, joka on noin 300 m:n päässä. Talttojen tarkkoja löytöpaikkoja ei tiedetty, paitsi että yksi niistä on löydetty samasta metsärinteestä, jossa talokin sijaitsee. Talon ja Karhijärven välisiltä pelloilta ei löytynyt asuinpaikka-aineistoa, eikä muualtakaan.

INVENTOINTI 1995

Pellot olivat kylvönurmella tai kyntämättömiä, joten niitä ei voinut tutkia.

KARTTALIITE 12

KOHDE 84

LAVIA
KALLIALA
RUNKKA

PERUSKARTTA 1144 10 KALLIALA

X= 6833 14

Y= 571 52

Z= n. 60 mmpy

TILA: RUNKKA, RN:O 3:45 (1986)

RUNKKA: Esihistoriallinen esinelöytö

LÖYDÖT: SM 7598 (oikokirves)

KM 8053:18 (länsisuomalaisen tyyppin oikokirves)

INVENTOINTI 1963

Inventointinumero 64. Runkan talo on korkean ja jyrkkärinteisen mäen päällä, Korhosenlahden länsirannalla. Paikasta on suora näkyvyys lahdelman yli Korhosen kivikautiselle asuinpaikalle.

Ensimmäisen kirveen löytöpaikkaa ei tiedetty. Toinen kirves löytyi 180 m talosta pohjoiseen, vetisestä rantapellosta, joka on kai aikoinaan ollut pieni lahti. Talon rinnepelloista ei löytynyt asuinpaikka-aineistoa.

INVENTOINTI 1995

Talon pellot olivat tarkastushetkellä kyntämättä, joten mahdollista asuinpaikka-aineistoa ei voinut todeta. Järven rantarinteet olisivat kyllä soveliaita kivikautista asutusta silmälläpitäen. Kasvillisuus eroaa selvästi ympäristöstään, sillä Runkan niemellä kasvaa paljon jalavia ym. jalopuita.

Erkki Huidanlahti (Huidanlahdentie 163, 29670 Lassila) antoi vihjeen, jonka mukaan Runkan mäellä sekä sen edustalla olevan Pääsaaren länsipäässä olisi kumpuja. Kummaistakaan paikasta ei löytynyt mitään erityistä.

KARTTALIITE 12

KOHDE 85

LAVIA
KALLIALA
MAJA
MAJANIEMI
KIVINIEMEN KANSAKOULU
KIVINIEMI

PERUSKARTTA 1144 10 KALLIALA

X= 6832 10 - 30

Y= 573 90 - 574 80

Z= 55

RN.OT 4:56, 4:39

Esihistoriallinen esinelöytöpaikka (II)

LÖYDÖT: Maja: SM 9892 (poikkitelso)
Mainiemi: Lavian museo 605 (talta)
Kansakoulu: Lavian museo 608 (tasatalta)
Kiviniemi: SM 6146 (tasatalta)
SM 9893 (oikokirves)
Lavian museo 609 (reikäkivi)
Lavian museo 606 (pohjalainen talta)
Lavian museo 613 (reikäkivi)
Pajamäki: Lavian museo 598 (kirves)

INVENTOINTI 1963

Inventointinnumero 19 a,b,c,d. Löydöt ovat miltei kaikki Majan talolta Kiviniemeen ulottuvalta peltoalueelta, kylätien eteläpuolelta Karhijärven rannalta. Pajamäen löytö on eräitten tietolähteiden mukaan löytynyt noin 2 km pohjoiseen Majan talosta, vaikka väitetty löytäjä onkin kiistänyt tiedon. Löytö SM 6146 on löytynyt kylätien pohjoispuolelta, pellon ja metsän rajalta.

Lisäksi löytyi kvartsi-iskoksia paikasta, joka sijaitsi pellolla, 400 m Majan talosta Mainiemeen päin.

INVENTOINTI 1995

Kyseinen peltoaukea on hyvin loivasti Karhijärveen päin laskevaa eteläpuoleista rantarinnettä. Kivikautista asutusta ajatellen paikka on erittäin edullinen. Valitettavasti kaikki pellot olivat vielä kyntämättömiä, joten niitä ei päästy tarkastamaan. Löydettyjen kvartsi-iskosten ja ennenkaikkea suuren esinemäärän perusteella kyseessä on ilmeisesti asuinpaikka.

KARTTALIITE 14

KOHDE 86

**LAVIA
KALLIALA**

Esihistoriallinen esinelöytö:

SM 7599 (oikokirves).

INVENTOINTI 1963

Inventointinnumero 65. Taltan on löytänyt Oskar Mäkinen v. 1895 Kallialan kylästä.

KOHDE 87

**LAVIA
KALLIALA**

Esihistoriallinen esinelöytö:

SM 7684 (oikokirves)

INVENTOINTI 1963

Inventointinnumero 66. Löytynyt Lavian Kallialan kylästä v. 1901.

KOHDE 88

**LAVIA
KALLIALA**

Esihistoriallinen esinelöytö:

SM 597 (tasataltta)

INVENTOINTI 1963

Inventointinnumero 67. Ostettu Kallialan kylässä asuvalta Oskari Tuomiselta v. 1890.

KOHDE 89

LAVIA
HAUNIA
HUIDANLAHTI

PERUSKARTTA 1144 10 KALLIALA

X= 6837 27-40

Y= 572 70-89

Z= 60 mmpy

TILA: HUIDANLAHTI, RN:O 2:18 (1986)

OMISTAJA ERKKI HUIDANLAHTI

OSOITE HUIDANLAHDENTIE 163, 29680 LASSILA

SATAKUNTALIITTO 1994: Satakunnan kiinteät muinaisjäännökset
Kohde 28 / Lavia, muinaisjäännösluokitus II.

HUIDANLAHTI: Kivikautinen asuinpaikka

LÖYDÖT: KM 2456.19 (oikokirves)

KM 2147.434 (kourutaltoa)

SM 9894 (taltoa)

Kadonnut kourutaltoa

INVENTOINTI 1963

Inventointin numero 29. Huidanlahden talo sijaitsee korkealla rinteellä Painonjärven itäpään kuivuneen lahdelman rannalla. Vanhimpiä löytöjä ei voitu paikallistaa, mutta sittemmin kadonnut kourutaltoa oli löytynyt noin puolen kilometrin päästä talosta etelään, rinteeltä alta pellon reunasta. Rinteessä sijaitsevasta perunamaasta löytyi iskoksia.

INVENTOINTI 1995

Inventoinnin yhteydessä kävin Huidanlahden talossa haastattelemassa Erkki Huidanlahtea, joka on kotiseutuaktiivi ja tietää kunnan alueella olevista muinaisjäännöksistä. Samalla tarkastimme joitakin kivirakennelmia noin 100 m talosta koilliseen. Kivikasat osoittautuivat peltoraunioiksi. Asuinpaikan kohdalla olevat pellot olivat kylvönurmella, joten sitä ei voinut tarkastella lähemmin.

KARTTALIITE 16

KOHDE 90

LAVIA
HAUNIA *Kalliala*
HAAPANEN

PERUSKARTTA 1144 10 KALLIALA

X= 6832 78

Y= 576 62

Z= n. 60 mmpy

RN:OT ~~5~~:10, 5:11 (1986)

SATAKUNTALIITTO 1994: Satakunnan kiinteät muinaisjäännökset
Kohde 22 / Lavia, muinaisjäännösluokitus II.

HAAPANEN: Kivikautinen asuinpaikka

LÖYDÖT: Lavian museo 587 (oikokirves). Löytänyt Urpo Huhdanmäki v. 1929.
Lavian museo 595 (vasarakirveen teräosa). Löytänyt Urpo Huhdanmäki
v. 1920.

INVENTOINTI 1963

Inventointinnumero 27. Haapasen talo sijaitsee Karhijärveen laskevan Suodenjoen pohjoisrannalla, noin viidenkymmenen metrin etäisyydellä joesta. Rinne laskee loivasti talolta jokea kohti. Vasarakirveen kappale löydettiin parisataa metriä talosta koilliseen, metsärinteen hiekkakuopasta. Oikokirves löytyi talon piha-alueelta hiekkakuopasta. Navetan ja talon välisestä pellostä löytyi iskoksia.

INVENTOINTI 1995

Talon ja joen välinen etelään viettävä rantapelto oli tarkastushetkellä kylvönurmella, eikä sitä voinut tutkia. Sen sijaan tutkin talon kohdalla, joen etelärannalla olevan kynnetyn pellon. Siitä ei tullut löytöjä. Lisäksi tarkastin joen itärannalla, Joenkylä-Nokkamaan-tien vieressä eteläpuolella sijaitsevan peltoalueen, jota rajaa etelän puolella sähkölinja ja idässä sarkaoja. Siitä ei tullut löytöjä. Peltoalue sijaitsee ilmeisesti liian matalalla voidakseen olla asuinpaikka.

KARTTALIITE 14

KOHDE 91

LAVIA
HAUNIA
LUOJUKOSKI

PERUSKARTTA 1144 10 KALLIALA

X= 6834 20-50

Y= 575 78 - 576 06

Z= n. 60 mmpy

RN:OT 2:20, 3:55, 3:20 (1986)

**SATAKUNTALIITTO 1994: Satakunnan kiinteät muinaisjäännökset
Kohde 25 / Lavia, muinaisjäännösluokitus II.**

LUOJUKOSKI: Kivikautinen asuinpaikka (laajuus 350 x 350 m)

LÖYDÖT: KM 2147.443 (tasatalta)
SM 605 (tasatalta)

INVENTOINTI 1963

Inventointinnumero 25b. Luojukosken talo on joen länsirannalla noin 200 m:n päässä joesta. Talttojen löytöpaikkoja ei saatu selville, mutta talon pihalla olevasta puutarhamaasta löytyi iskoksia.

INVENTOINTI 1995

Asuinpaikka on laaja-alainen ja kattaa kaistaleen Luojukosken talon ympäriltä, kylätieltä jokirantaan saakka. Muinaisjäännösalueeseen kuuluu talonvieruspeltoa ja metsäinen mäkikaistale, jolla talon rakennukset sijaitsevat. Pellot olivat kyntämättä, joten tarkempaa tutkimusta ei voinut suorittaa.

KARTTALIITE 14

KOHDE 92

LAVIA
HAUNIA
MATOLA

PERUSKARTTA 1144 10 KALLIALA

X= 6834 39-61

Y= 576 77-92

Z= 60 mmpy

TILA: MATOMÄKI, RN:OT 6:52, 6:56 (1986)

SATAKUNTALIITTO 1994: Satakunnan kiinteät muinaisjäännökset
Kohde 26 / Lavia, muinaisjäännösluokitus II.

MATOLA: Kivikautinen asuinpaikka

LÖYDÖT: SM 7085 (tuura)

INVENTOINTI 1963

Inventointinnumero 26. Matomäen talo sijaitsee korkealla, metsäisellä mäenrinteellä, jonka länsipuolella avautuvat talon pellot. Suodenjokeen on matkaa 400 m.

Kiviaseen löytöpaikkaa ei tiedetty. Talon edessä olevasta perunapellosta löytyi runsaasti kvartsi-iskoksia. Maaperä oli hiekkapitoista.

INVENTOINTI 1995

Asuinpaikka sijaitsee Matomäen pelloilla, pellon ja metsän rajalla talon länsipuolella. Pellot olivat tarkastushetkellä kyntämättömiä, joten tarkempi tutkimus oli mahdotonta.

KARTTALIITE 14

KOHDE 93

LAVIA
HAUNIA *Haunia*
HAAPANIEMI

PERUSKARTTA 1144 10 KALLIALA
X= 6834 90 - 6835 10
Y= 576 46-72
Z= 60 mmpy

RN:O:T 3:43, 3:38 (1986)

SATAKUNTALIITTO 1994: Satakunnan kiinteät muinaisjäännökset
Kohde 27 / Lavia, muinaisjäännösluokitus II.

HAAPANIEMI: Kivikautinen asuinpaikka

LÖYDÖT: SM 7083 (tuuran kärki)
SM 7084 (oikokirves)
SM 9897 (tasatalta)

INVENTOINTI 1963

Inventointinnumero 25a. Haapaniemen talo sijaitsee metsäisessä, lounaaseen päin viettävässä rinteessä. Talon lounaispuolitse kulkee Hauniasta Peräkylään vievä tie, ja tien lounaispuolella ovat talon pellot. Ne laskevat loivasti lounaaseen, ja rinteessä alla virtaa pieni Suodenjoen sivupuro.

Kirveenterä on löytynyt peltotöiden yhteydessä Ojasillanmäestä "tien toiselta puolen". Talta on löytynyt tielle ajetusta hiekkakuormasta. Oikokirveen löytöpaikasta ei ollut mitään tietoa. Talon kohdalla (ilmeisesti sen länsipuolella) rinteessä olevasta pellostä löytyi kvartsi-iskoksia.

INVENTOINTI 1995

Asuinpaikaksi merkitty alue kattaa kaistaleen rinnettä talon luoteispuolella ja jatkuu pelloille aina sivupuron rantaan saakka. Tarkastushetkellä rantapellot olivat kyntämättömiä ja talon länsipuolinen peltokaistale joutomaana, joten niitä ei voinut tarkastaa.

KARTTALIITE 14

KOHDE 94

LAVIA
HAUNIA
HUIDA

PERUSKARTTA 2122 01 LAVIA

X= 6835 05

Y= 420 43

Z= 60 mmpy

RN:O:T 7:155, 7:40, 7:138 (1982)

SATAKUNTALIITTO 1994: Satakunnan kiinteät muinaisjäännökset
Kohde 10 / Lavia, muinaisjäännösluokka II.

HUIDA: Kivikautinen asuinpaikka

LÖYDÖT: KM 2456.15 (onsitalan varsipuoli) Löytynyt 1886.

KM 11 998 (oikokirves) Löytynyt v. 1914.

Taltoa, Lavian museossa (Numero ei tiedossa. Museon kokoelmissa on seitsemän M.Huidan lahjoittamaa talttaa tai taltan katkelmaa).

KM 16 342 (kuutioimainen hioin) Löytynyt Martti Huida v. 1964.

KM 16 711:1-2 (liuskehioin, hiekkakivihioin) Löytynyt Martti Huida.

INVENTOINTI 1963

Inventointinnumero 24. Huidan talo sijaitsee Riihonlahden länsirannalla, noin 100 m:n päässä rannasta. Talo sijaitsee rannan suuntaisella, kapealla ja metsäisellä harjanteella, joka jatkuu luoteeseen kulkien lahdenrannan suuntaisesti noin puolentoista kilometrin matkan. Talon ja lahden välissä on peltoa.

Onsitalan kappale on arveltavasti löytynyt em. harjanteelta, hiekkakuopasta parisataa metriä talosta luoteeseen. Samoilta paikoilta löytyi maan sisästä palaneita kiviä, mutta kyseessä saattoi olla esim. kaskan- tai tervanpolton jäänteet. Tien toiselta puolen, lännen suunnalta Varheenmaan maalta, on löytynyt vasarakirveen katkelma ja joitakin kvartsi-iskoksia. Oikokirves on peräisin saman harjanteen juurelta, pellolta "Haapojan ahteen alta". Haapaoja-niminen talo on sekin samalla harjanteella noin 600 m luoteeseen Huidan talosta, Laviasta Pomarkkuun johtavan tien eteläpuolella. 50 m:n päästä tien pohjoispuolelta on löytynyt kirves, joka on talletettu Lavian museoon (mutta löytötietoja luetteloissa ei ole).

INVENTOINTI 1995

Pellot olivat kyntämättömiä, joten peltopoimintaa ei voinut harjoittaa. Kylätien itäpuolella, 200 m Huidan talosta luoteeseen, on mäen itärinteessä hiekkakuoppa, joka tarkastettiin. Samoin tutkittiin 250 m:n päässä talosta pohjoisluoteeseen, rantapellon ja harjanteen rajalla, kulkevan ojan törmät. Lisäksi samaan paikkaan, harjanteen itärinteeseen, oli väsätty hyppyrimäki ja kaivettu "monttua" varten maaleikkaus rinteeseen. Kummastakaan tarkastetusta paikasta ei löytynyt värjäytymiä tai asuinpaikka-aineistoa.

KARTTALIITE 17

KOHDE 95

LAVIA
HAUNIA
VARHEENMAA

PERUSKARTTA 2122 01 LAVIA

X= 6832 68

Y= 420 80

Z= 55 mmpy

TILA: VARHEENMAA, RN:O 5:13 (1982)

VARHEENMAA: Esihistoriallinen esinelöytöpaikka (II)

LÖYDÖT: KM 2147.444 (tasatalta)
KM 2147.435 (tasatalta)
KM 2147.436 (kourutalalta)
KM 2456.17 (tuuramaisesti hiottu kirves)
KM 2456.18 (vasarakerveen katkelma)
SM 8693 (vasarakerveen terä)
SM 9895 (poikkikerves)
SM 9896 (vasarakerveen kappale)

INVENTOINTI 1963

Inventointinnumero 22. Varheenmaan talo sijaitsee metsäisellä rantamäellä noin sadan metrin päässä vesirajasta. Koko niemeke, jolla talon maat ovat, on huomattavan kumpuilevaa pelto- ja metsämaastoa.

Esineiden löytöpaikkoja ei enää tiedetty. Talon lähetyviltä löytyi pellosto joitakin kvartsi-iskoksia.

INVENTOINTI 1995

Varheenmaan pellot olivat tutkimushetkellä kyntämättä. Kiertelin pelloilla tarkastelemassa ojien pientareita ja pellon reunoja. Mitään ei löytynyt. Paikka on muuten sovelias kivistä asutusta silmälläpitäen.

KARTTALIITE 17

KOHDE 96

LAVIA
HAUNIA
KANKAANRANTA

PERUSKARTTA 1144 10 KALLIALA

X= 6833 08

Y= 579 02

Z= 66 mmpy

RN:O 5:11(1986)

KANKAANRANTA: Kivikehiä

LÖYDÖT: KM 16 220:1-2 (kvartsi, 15 savitiivistein palaa)

INVENTOINTI 1963

Inventointinnumero 23. Kankaanrannan talosta 250 m itään, kylätien pohjoispuolella mäen juurella, on laidunmaalla kivikehiä. Neljä niistä erottuu selvemmin. Ne ovat noin kolme metriä läpimitaltaan, kehä noin puoli metriä leveä. Kahdessa on keskellä kivikasa, toisen kivet ovat palaneennäköisiä. Tästä kehästä ovat peräisin löydöt. Kaksi muuta ovat keskeltä tyhjiä. Kivet ovat peittyneet turpeeseen.

KARTTALIITE 15

KOHDE 97

LAVIA
HAUNIA
KOTAJÄRVI

PERUSKARTTA 1144 10 KALLIALA

X= 6834 18

Y= 575 52

Z= 60 mmpy

TILA: KOTAJÄRVI, RN:O 2:20 (1986)

KOTAJÄRVI: Esihistoriallinen esinelöytö

LÖYDÖT: SM 6148 (kourutaltoa)
Kivikiiloja (kadonneet)

INVENTOINTI 1963

Inventointinnumero 28. Kotajärven talo sijaitsee peltojen keskellä metsäisellä nyppylällä. Suodenjoen rantaan on matkaa 250 m.

Taltan löytöpaikkaa ei saatu selville. Kivikiilat on löydetty sadan metrin päästä talosta , pellostä "tien toiselta puolen". Ne olivat harmaata kiveä, noin 15 x 5 cm, mahdollisesti alkeellisia kirveitä. Samoilta paikoin löytyi kvartsi-iskoksia.

KARTTALIITE 14

KOHDE 98

LAVIA
HAUNIA
SUODENJOKI

PERUSKARTTA 1144 10 KALLIALA

X= 6834 00

Y= 575 60

Z= yli 60 mmpy

TILA: SUODENJOKI, RN:O 1:36 (1986)

SUODENJOKI: Esihistoriallinen esinelöytö

LÖYDÖT: KM 2147.437 (kourutaltoa)

SM 590 (tasataltoa)

Löydöt tehty 1880-luvulla

INVENTOINTI 1963

Inventointinumero 68. Suodenjoen talo on noin 200 m:n päässä Suodenjoen uomasta. Talttojen löytöpaikkoja ei saatu selville. Pelloissa kasvoi heinä, eikä asuinpaikka-aineistoa erottunut.

INVENTOINTI 1995

Pellot olivat laitumina ja tarkastus oli mahdoton. Paikka on kuitenkin asuinpaikaksi sovelias. Haunian kylän keskustassa on kivikautisten asuinpaikkojen ja irtolöytöjen keskittymä (kohteet 91, 92, 93, 97, 98 ja 99).

KARTTALIITE 14

KOHDE 99

LAVIA
HAUNIA
JOKINIEMI

PERUSKARTTA 1144 10 KALLIALA

X= 6834 00

Y= 575 92

Z= yli 60 mmpy

RN:O 6:61

JOKINIEMI: Esihistoriallinen esinelöytö

LÖYDÖT: Lavian museo 475 (reikäkirves) Löytäjä Taavetti Jokiniemi.
Reikäkivi (kadonnut) Löydetty 1927.

INVENTOINTI 1963

Inventointinnumero 69. Jokiniemen talo sijaitsee mäellä Suodenjoen itäpuolella, jokeen on matkaa 80 m. Kirves löytyi 130 m päärakennuksesta itään, ojankaivuun yhteydessä. Reikäkivi on löydetty suunnilleen samalta alueelta. Peltö kasvoi tarkastushetkellä viljaa, eikä iskoksia voinut erottaa.

INVENTOINTI 1995

Talon pellot olivat kyntämättömät, joten asuinpaikkamateriaalia ei voinut erottaa. Paikka on kuitenkin kivikautista asutusta silmälläpitäen sovelias.

KARTTALIITE 14

KOHDE 100

LAVIA
HAUNIA
AALTORANTA

PERUSKARTTA 1144 10 KALLIALA

X= 6836 01

Y= 574 99

Z= n. 60 mmpy

TILA: AALTORANTA, RN:O 6:3 (1986)

AALTORANTA: Punamultaa maaperässä

INVENTOINTI 1995

Erkki Huidanlahti (Huidanlahdentie 163, Lassila) kertoi paikasta, jossa maaperässä on runsaasti punamultaa. Paikka on pienessä, Suodenjokeen viettävässä metsikössä, jossa joen viertä kulkevan tien pohjoispuolisessa töyräässä on näkyvissä punamultaa. Se on levinnyt koko töyräaseen eikä muodosta mitään selvärajaisia alueita tai läikkiä. Muutaman metrin päähän töyrästä, yläpuoliseen rinteeseen, kaivettiin kaksi koekuoppaa. Niistä ei löytynyt muuta kuin puhdasta metsämaata. Tämä ei kuitenkaan sulje pois mahdollisuutta etteikö jossain lähellä voisi olla kivikautista asutusta. Joenvarren pellot olisivat siihen erittäin sopivia.

KARTTALIITE 16

KOHDE 101

LAVIA
HAUNIA
OJALA

PERUSKARTTA 1144 10 KALLIALA

X= 6837 59

Y= 574 84

Z= 70 mmpy

TILA: OJALA, RN:O 3:36 (1986)

OJALA: Esihistoriallinen löytöpaikka

LÖYDÖT: SM 19 228 (kaksoistaltoa) Löytänyt Antti Esala v. 1952. Museoon v. 1983.

INVENTOINTI 1995

Antti Esala (Revontulent. 11, 00740 Hki, puh. 90-363 218) on löytänyt taltan asuinrakennuksen läheltä v. 1952 ja toimittanut sen museovirastoon v. 1983. Käydessäni paikalla talonväki kertoi taltan tulleen esiin aivan talon tuntumasta, nykyisen ulkoeteisen alta. Muita löytöjä tai asutuksen merkkejä ei ollut paljastunut silloin eikä myöhemminkään.

Paikka on pienialainen viljelys metsän keskellä. Talo sijaitsee matalalla mäellä. Kaakkoon viettävän piharinteen alla on kostea notkelma, mutta se tuskin on ollut kivikaudellakaan niin suuri vesialue, että olisi pystynyt houkuttelemaan asutusta paikalle. Ympäristö ei vaikuta kivikautiselle asutukselle tyypilliseltä, kyseessä on ilmeisesti yksittäinen irtolöytö.

KARTTALIITE 16

KOHDE 102

LAVIA
HAUNIA
KULMALA

PERUSKARTTA 1144 10 KALLIALA

X= 6834 80

Y= 577 01

Z= yli 60 mmpy

TILA: KULMALA, RN:O 6:47 (1986)

KULMALA: Esihistoriallinen esinelöytö

LÖYDÖT: KM 2456.16 (oikokirves) Löytynyt v. 1886.
Tuura (kadonnut)

INVENTOINTI 1963

Inventointinnumero 70. Kulmalan talo on Riihon-Kallialan-tien varressa mäen laella. Kirveen löytöpaikkaa ei saatu selville. Tuura löytyi talon kohdalta rinteestä. Maaperä oli hiekänsekaista multamaata. Iskoksia ei löytynyt.

KARTTALIITE 15

KOHDE 103

LAVIA
HAUNIA
ARO

PERUSKARTTA 1144 10 KALLIALA

X= 683483

Y= 578 44

Z= yli 60 mmpy

TILA:ARO, RN:O 7:22 (1986)

ARO: Esihistoriallinen esinelöytö

LÖYDÖT: Hämeen museo, levy 12 481-84 (vasarakirveen puolikas)

INVENTOINTI 1963

Inventointinumero 71. Aron talon alueelta löydetty vasarakirveen katkelma löytyi pellonojasta noin 50 m luoteeseen tilan ulkorakennuksista, 30 m:n päässä metsikkörinteestä. Peltomaa oli savipitoista, eikä asuinpaikkamateriaalia erottunut.

KARTTALIITE 15

KOHDE 104

LAVIA
HAUNIA
HAUNIA

PERUSKARTTA 1144 10 KALLIALA

X= 6836 34

Y= 574 64

Z= yli 60 mmpy

TILA: HAUNIA, RN:O 3:50 (1986)

HAUNIA: Esihistoriallinen esinelöytö

LÖYDÖT: SM 7624 (oikokirves) Löytänyt Otto Haunio v. 1900.

INVENTOINTI 1963

Inventointinnumero 72. Haunian talo sijaitsee korkealla paikalla Suodenjoen eteläisellä rantatöyräällä. Kirveen löytöpaikka jäi selvittämättä. Joen varressa oleva mäkirinne tutkittiin, mutta sieltä löytyi vain yksi kvartsi-iskos.

KARTTALIITE 16

KOHDE 105

LAVIA
HAUNIA
SUODENJÄRVI

PERUSKARTTA 1144 10 KALLIALA

X= 6837 84

Y= 574 12

Z= yli 60 mmpy

TILA: SUODENJÄRVI, RN:O 4:19

SUODENJÄRVI: Esihistoriallinen esinelöytö

LÖYDÖT: SM 7623 (tasatalta) Löytynyt v.1900.
KM 2456.21 (kourutalta) Löytynyt v.1886.
KM 2456.22 (tasatalta) Löytynyt v.1886.

INVENTOINTI 1963

Inventointinnumero 73. Suodenjärven talo sijaitsee metsäisellä mäenharjanteella. V. 1886 löytynyt tasatalta on peräisin maastosta noin kilometrin talosta pohjoiseen. Kourutalta on löytynyt talon lähistöltä, mutta tarkempia tietoja ei siitä ole. Vuonna 1900 löytynyt tasatalta oli varustettu ainoastaan tiedolla "Suodenjärven maalta". Harjanteelta, jolla talo sijaitsee, ei löytynyt mitään asuinpaikkaan viittaavaa.

KARTTALIITE 16

KOHDE 106

LAVIA
HAUNIA
KOTAJÄRVI

PERUSKARTTA 1144 10 KALLIALA

X= 6836 00

Y= 574 00

Kotajärven alue on yhteisomistuksessa (1986). Ei palstanumeroa.

KOTAJÄRVI: Ruuhi

INVENTOINTI 1963

Inventointinumero 124. Nelisen metriä pitkä yksipuinen ruuhi löytyi Kotajärvestä. Sitä säilytetään Ruokoskella (nyk. Salokangas).

INVENTOINTI 1995

Kerttu Rantamäki (Salokangas, 38600 Lavia, puh. 939-578 113) Salokankaan talosta Niemenkylästä antoi tiedon, että ruuha säilytetään talossa edelleen. Salokangas sijaitsee Ruojärven itärannalla aivan Kankaanpään rajan tuntumassa.

KARTTALIITE 16

KOHDE 107

LAVIA
HAUNIA
RAUTIANJÄRVI

PERUSKARTTA 1144 10 KALLIALA
JÄRVEN SIJAINTI: X= 6839 00, Y= 575 90

RAUTIANJÄRVI: röykkiöitä ja piilopirtinsijoja (?)

INVENTOINTI 1995

Vuonna 1987 eräs Haaparanta-niminen henkilö (osoite: Piikkiö, Juutas) antoi Satakunnan museolle vihjeen, että Rautianjärvestä pohjoiseen olevan suon laidalla on röykkiöitä ja piilopirtin sijoja.

Järven pohjoispäästä lähtee luodetta kohti suoalue, joka ulottuu kauas Noormarkun puolelle asti. Maasto on kallioista havumetsää, osittain kuivaa mäntykangasta. Suon pohjois- ja etelälaidat tarkastettiin Rautianjärven kärjestä luoteeseen päin kolmensadan metrin pituudelta. Ainakaan tällä alueella ei ollut mitään kohteisiin viittaavaa. Suoalue on laaja, ja ilman tarkempia tietoja tai opastusta kohteita tuskin löytyy. Yritin saada yhteyden vihjeen antajaan, mutta puhelinluettelon mukaan Piikkiössä ei asu yhtään Haaparanta-nimistä henkilöä.

KARTTALIITE 18

KOHDE 108

**LAVIA
HAUNIA**

Esihistoriallinen esinelöytö:

SM 8092 (kiviase).

INVENTOINTI 1963

Inventointinnumero 74. Esineen löytöpaikaksi mainittu Haunian kylä.

KOHDE 109

LAVIA
RIIHO
MANNINEN

PERUSKARTTA 2122 01 LAVIA

X= 6834 44

Y= 421 86

Z= 55 mmpy

TILA: YLI-MANNINEN, RN:O 1:93 (1982)

SATAKUNTALIITTO 1994: Satakunnan kiinteät muinaisjäännökset
Kohde 11 / Lavia, muinaisjäännösluokitus II.

MANNINEN: Kivikautinen asuinpaikka

LÖYDÖT: SM 10 113 (tasatalta)
KM 2147.447 (tasatalta)
KM 2147.454 (tasatalta)
Kadonnut talta

INVENTOINTI 1963

Inventointinnumero 32. Mannisen talo (ilm. nykyinen Yli-Manninen) sijaitsee Riihonlahden ranta-alueella peltomaisemassa, 60 metrin päässä rantaviivasta. Numeroitujen talttojen tarkkoja löytöpaikkoja ei saatu selville. Sen sijaan viimeinen talttalöytö, jonka teki Viljo Ruohomäki v. 1932, on peräisin Riihiniemen nokasta, 800 m talosta kaakkoon. Talon ja niemen väliset rantapellot kasvoivat vilja, joten siellä ei voinut tehdä havaintoja asuinpaikka-aineksesta. Sen sijaan talosta pohjoiseen olevasta pellosta löytyi joitakin kvartsi-iskoksia.

INVENTOINTI 1995

Asuinpaikka sijaitsee noin 150 m talosta pohjoiseen, metsäisen peltosaarekkeen eteläpuolella. Rinne viettää loivasti etelään. Paikka oli kyntämätön, joten havaintoja ei voinut tehdä. Peltosaarekkeen itälaidalle kaivettu hiekkakuoppa tarkastettiin, mutta sieltä ei löydetty merkkejä muinaisjäännöksistä. Samoin tutkittiin asuinpaikka-alueen itäreunaa kulkevan tien toisella puolella sijaitseva pelto osittain. Tämäkin paikka oli löydötön.

KARTTALIITE 17

KOHDE 110

LAVIA
RIIHO
YLI-PUTTO, PUTTO

PERUSKARTTA 2122 01 LAVIA

X= 6835 67

Y0 421 51

Z= 55-60 mmpy

TILA: YLI-PUTTO, RN:O 4:115 (1982)

TILA: PUTTO, RN:O 4:136 (1982)

**SATAKUNTALIITTO 1994: Satakunnan kiinteät muinaisjäännökset
Kohde 12 / Lavia, muinaisjäännösluokitus II.**

YLI-PUTTO, PUTTO: Kivikautinen asuinpaikka

LÖYDÖT: Putto: KM 2456.14

Yli-Putto: KM 2147.451 (tasataltta)

INVENTOINTI 1963

Inventointinnumero 34. Talot sijaitsevat vieretysten Riihon lahde itärannalla, rantarinteen päällä noin 100 m:n päässä vesirajasta. Noin 400 m:n päässä rannasta kulkee Riihonlahden suuntainen metsäharjanne. Harjanteen ja rannan välinen maasto on loivasti nousevaa peltoa.

Esineiden löytöpaikkaa ei tunneta. Yli-Puton ulkorakennusten kohdalta, töyräällä olevasta perunapellosta, löytyi iskoksia.

INVENTOINTI 1995

Asuinpaikka-alue sijaitsee Yli-Puton ja Puton kohdalla kylätiestä itään erkanevan tilustien molemmin puolin, aivan kylätien tuntumassa. Paikalla on mäentöyräs, joka on melko täyteen rakennettu.

KARTTALIITE 17

KOHDE 111

LAVIA
RIIHO
SUSINIEMI

PERUSKARTTA 2122 01 LAVIA

X= 6834 27

Y= 423 13

Z= 55-60 mmpy

TILA: SUSINIEMI, RN:O 2:22 (1982)

SATAKUNTALIITTO 1994: Satakunnan kiinteät muinaisjäännökset
Kohde 13 / Lavia, muinaisjäännösluokitus II.

SUSINIEMI: Kivikautinen asuinpaikka

LÖYDÖT: KM 2147.449 (tasatalta) Löytynyt 1882.
KM 2147.450 (kaksoistalta) Löytynyt 1882.
SM 10 052 (oikokirves)

INVENTOINTI 1963

Inventointinnumero 30. Susiniemen talo on korkealla metsäisellä mäellä keskellä Karhijärven rantapeltoja. Esineet ovat löytyneet talon itäpuolisilta pelloilta, noin 400 m:n päästä. Talosta itään ja koilliseen, pellolta mäkirinteen juurelta, löytyi iskoksia.

INVENTOINTI 1995

Asuinpaikka-alue sijaitsee sen metsätöppäreen itä- ja koillispuolella, jossa Susiniemen talo on. Peltorinne laskee idän ja kaakon suuntaan. Pelto oli tarkastushetkellä kyntämätön.

KARTTALIITE 17

KOHDE 112

LAVIA
RIIHO
LUOMA

PERUSKARTTA 2122 01 LAVIA

X= 6834 80-98

Y= 422 57-63

Z= 60 mmpy

RN:O:T 1:14, 1:16, 1:108, 1:93 (1982)

SATAKUNTALIITTO 1994: Satakunnan kiinteät muinaisjäännökset
Kohde 14 / Lavia, muinaisjäännösluokitus II.

LUOMA: Kivikautinen asuinpaikka

LÖYDÖT: SM 10 112 (oikokirves) Löytäjä Hanna Setälä.
SM 642 (tasataltta) Löytäjä Malakias Setälä
Kirves (kadonnut)

INVENTOINTI 1963

Inventointinnumero 31. Luoman talo sijaitsee useiden muiden kanssa peltojen ympäröimällä mäenharjanteella 900 m:n päässä Karhijärvestä. Oikokirves löytyi pellonmuokkauksessa noin 40 m Luoman navetasta "pellon keskustaan päin" (ilmeisesti itään). Saman pellon itälaidalta, Setälän maalta, löytyi sittemmin kadonnut kirves. Kirveslöytö SM 642 on peräisin Luoman mäkirinteestä. Rinteen juurelta löytyi lisäksi iskoksia.

INVENTOINTI 1995

Asuinpaikka käsittää Holman harjanteen. Ympäröivät pellot olivat kyntämättä, niitä ei voinut tarkastaa.

KARTTALIITE 17

KOHDE 113

LAVIA
RIIHO
RUOHOMÄKI

PERUSKARTTA 1144 10 KALLIALA

X= 6838 82 - 6839 06

Y= 577 46-74

Z= 65-70 mmpy

TILA: RUOHOMÄKI, RN:O 1:71(1986)

RN:O 1:95 (1986)

SATAKUNTALIITTO 1994: Satakunnan kiinteät muinaisjäännökset
Kohde 29 / Lavia, muinaisjäännösluokitus II.

RUOHOMÄKI: Kivikautinen asuinpaikka (220 X 200 m)

LÖYDÖT: KM 5630.2 (hietakivilevy)
KM 5630.3 (palaneen luun pala, neljä kvartsi-iskosta)
SM 7082 (jauhinkivi)
SM 7082a (tahko)
SM 8900 (neljä hioinkiven kappaletta)
SM 8902 (jauhinkivi)
SM 8903 (jauhinkiven pala)

TARKASTUS 1910

Julius Ailio teki mainittuna vuonna tarkastuskäynnin Ruohomäen asuinpaikalle ja paikansi kaksi ensinmainittua löytöä talon luona olevaan rinteeseen.

INVENTOINTI 1963

Inventointinumero 36. Ruohomäen talo sijaitsee Riihonlahden pohjaan laskevan Kuivajoen rannalla, sen lounaispuolella. Talo sijaitsee mäen rinteessä noin 150 m:n päässä joen uomasta, talon ja joen välinen kaistale on peltoa. Peltorinteestä talon ja joen välistä Ailio teki löytönsä, ja samassa pellossa oli havaittavissa lisää kvartsi-iskoksia. Muita löytöjä ei ole paikallistettu.

KARTTALIITE 18

KOHDE 114

LAVIA
RIIHO
MYLLYMÄKI

PERUSKARTTA 1144 10 KALLIALA

X= 6839 51-71

Y= 576 99 - 577 16

Z= 70-75 mmpy

TILA: MYLLYMÄKI, RN:OT 2:17, 1:52 (1986)

SATAKUNTALIITTO 1994: Satakunnan kiinteät muinaisjäännökset
Kohde 30 / Lavia, muinaisjäännösluokitus II.

MYLLYMÄKI: Kivikautinen asuinpaikka (200 x 200 m)

LÖYDÖT: Kirves, Lavian museo (tietoja Myllymäen löydöstä ei ole museon
arkistossa) Löytynyt v. 1961.
Kivikirveitä (sittemmin kadonneet)

INVENTOINTI 1963

Inventointinnumero 37. Myllymäen talo sijaitsee Kuivajoen lounaisrannalla noin 300 m:n
päässä joesta. Talo on metsäisessä mäenrinteessä, kun taas joen ja talon välissä avautuvat
pellot viettävät koilliseen päin joelle.

Museossa oleva kirves löytyi 60 m talosta pohjoiseen, pellostä mäen juurelta ojankaivuun
yhteydessä. Pellostä löytyi myös kvartseja. Muut kirveet, joita löytäjä Toivo Myllymäki
kuvasi karkeatekoisiksi, pitkiksi ja kapeiksi, löytyivät siltä metsätöppäreeltä, jolla
Myllymäen talo sijaitsee.

INVENTOINTI 1995

Asuinpaikka käsittää noin 200 m halkaisijaltaan olevan alueen Myllymäen talon ympärillä.
Pellot olivat tarkastushetkellä kyntämättömiä eikä niitä voinut tarkastaa.

KARTTALIITE 18

KOHDE 115

LAVIA
RIIHO
KYTTÄ

PERUSKARTTA 2122 01 LAVIA

X= 6835 18

Y= 421 40

Z= 55-60 mmpy

TILA: KYTTÄ, RN:O 3:28 (1982)

KYTTÄ: Esihistoriallinen esinelöytö (II)

LÖYDÖT: KM 2147.445 (kourutaltoa)
KM 2147.446 (kourutaltoa)
SM 4913 (skandinaavismallinen kirves)
SM 4914 (skandinaavismallinen kirves)
SM 7600 (kourutaltoa)

INVENTOINTI 1963

Inventointinnumero 33. Kytän talo sijaitsee Riihonlahden itärannalla, matalan rantarinteen päällä noin 50 m:n päässä rannasta. Talo on peltojen ympäröimä. Maasto kohoaa edelleen sisämaahan mentäessä, kohti Riihonlahden suuntaista metsäharjannetta.

Esineiden tarkkoja löytöpaikkoja ei tunneta, ne ovat löytyneet eri puolilta Kytän pelloista. Iskoksia ei löytynyt peltojen saviperäisestä maasta.

INVENTOINTI 1995

Peltoaukea oli tarkastuksen aikana kyntämätön, joten asuinpaikka-aineistoa ei voinut etsiä. Paikka on kuitenkin erittäin sopiva asuinpaikaksi. Lisätutkimukset ovat tarpeen.

KARTTALIITE 17

KOHDE 116

LAVIA
RIIHO
HIIRI

PERUSKARTTA 1144 10 KALLIALA

X= 6837 30

Y= 578 90

Z= 60 mmpy

TILA: LAMMELA, RN:O 8:4

HIIRI: Esihistoriallinen esinelöytö (II)

LÖYDÖT: Kirves, Lavian museo (museon kortistossa ei mainita löytöä Hiiren tilalta)

TARKASTUS 1961

Mainittuna vuonna Unto Salo Satakunnan museosta vieraili Hiiren tilalla, josta oli löytynyt kirves ja lisäksi sittemmin kadonnut reikäkivi. Koska pellot kasvoivat viljaa, hän ei voinut tarkemmin tutkia aluetta, mutta piti asuinpaikkaa todennäköisenä.

Rinteestä, talon vierestä, oli lisäksi joskus paljastunut hiilensekaista maata sekä jonkinlainen kivi- ja hirsiperustus. U.Salo piti tätä eräpirtin jäännöksinä.

INVENTOINTI 1963

Inventointinumero 35. Hiiren talo (nyk. Lammela) sijaitsee Riihonlammin perukassa, sen luoteispuolella. Matkaa rantaan on noin 100 m.

Rakennuksen perustus oli sijainnut rinteessä talon korkeudella noin 80 m:n päässä siitä. Kivikirves löytyi perustuksen alapuolelta rinteestä. Kadonnut reikäkivi oli tullut esiin perustuksen läheltä. Talon pellot kasvoivat heinää, joten asuinpaikkamateriaalia ei voinut erottaa.

INVENTOINTI 1995

Paikka sijaitsee loivasti nousevassa koillisenpuoleisessa mäenrinteessä. Pellot olivat nurmella tai muuten peitteisiä, joten niitä ei voinut tutkia. Paikka on kuitenkin asuinpaikaksi sovelias.

KARTTALIITE 18

KOHDE 117

LAVIA
RIIHO
HUHTALA

PERUSKARTTA 1144 11 VERTTUU

X= 6840 31

Y= 57615

Z= 75 mmpy

TILA: HUHTALA, RN:O 1:44 (1986)

HUHTALA: Esihistoriallinen esinelöytö

LÖYDÖT: SM 7078 (kourutaltoa)

INVENTOINTI 1963

Huhtalan talo sijaitsee korkealla kaakko-luode-suuntaisella harjanteella, noin 200 m Riihonnevanojasta lounaaseen. Riihonnevanon äyräät on raivattu pelloksi sen koko pituudelta.

Taltan löytöpaikkaa ei tunnettu, eikä pelloista löytynyt asuinpaikkamateriaalia. Kyseessä on ilmeisesti irtolöytö.

KARTTALIITE 18

KOHDE 118

LAVIA
RIIHO
POHJOLA
(RIIHIMÄEN TORPPA)

PERUSKARTTA 2122 01 LAVIA

X= 6836 78

Y= 420 10

Z= 55-60 mmpy

POHJOLA: Esihistoriallinen esinelöytöpaikka

LÖYDÖT: SM 618 (poikkikirves)
SM 619 (tasataltta)

INVENTOINTI 1963

Inventointinnumero 76. Pohjolan tila, jonka maat on jaettu useisiin pieniin palstoihin, sijaitsee Riihonlammin itärannalla. Esineiden tarkkaa löytöpaikkaa ei tunneta. Pohjolan entiset maat käsittävät Riihonlammen itärannalla kilometrin pituisen ja 500-1000 m leveän kaistaleen.

KARTTALIITE 17

KOHDE 119

**LAVIA
RIIHO**

Esihistoriallinen esinelöytö:

SM 8678 (tasataltta)

INVENTOINTI 1963

Inventointinnumero 77. Löytö on Riihosta, mutta muuta siitä ei tiedetä.

KOHDE 120

**LAVIA
RIIHO**

Esihistoriallinen esinelöytö:

KM 2147.448 (tasa(?)taltta)

INVENTOINTI 1963

Inventointinnumero 78. Esine löydetty Riihosta, tarkempia tietoja ei ole.

KOHDE 121

LAVIA
PERÄKYLÄ
KAMPPI

PERUSKARTTA 1144 10 KALLIALA

X= 6839 98

Y= 577 32

Z= 70 mmpy

TILA: KAMPPI, RN:O 2:18 (1986)

KAMPPI: Esihistoriallinen esinelöytöpaikka

LÖYDÖT: SM 7079 (tahko)
SM 7080 (kiviase)
SM 7081 (poikkikirves)
SM 1136 (tasatalta)
SM 628 (tasatalta)
SM 8694 (tasatalta)
km 5630 (tasatalta)

TARKASTUS 1910

Julious Ailio kävi mainittuna vuonna tarkastamassa Kampin esineiden löytöpaikat ja arvioi sen asuinpaikaksi.

INVENTOINTI 1963

Inventointinnumero 38. Kampin talo sijaitsee Riihonevanojan koillisrannalla peltojen keskellä. Puroon on matkaa n. 60 m.

Tahko on löytynyt jotakuinkin 100 m kaakkoon Kampin talosta, tien lounaispuolelta noin 10 m:n etäisyydellä siitä. Puras ja poikkikirves ovat löytyneet puron rannalta. Talttojen löytöpaikkoja ei tiedetä. Talon ja puron välisessä lounaaseen viettävässä peltorinteessä oli kvartsi-iskoksia.

Jossakin Yli-kampin rakennusten pohjoispuolella, niiden ja tien välissä, oli joskus ollut röykkiö (inventointinnumero 120). Se oli hajotettu.

INVENTOINTI 1995

Kamppi on suotuisa paikka kivikautista asuinpaikkaa silmälläpitäen. Mitä tulee röykkiön paikkaan, siltä kohdin kulkee nykyään tie.

KARTTALIITE 18

KOHDE 122

LAVIA
PERÄKYLÄ
HAKALA

PERUSKARTTA 1144 11 VERTTUU

X= 6840 40

Y= 577 16

Z= 70 mmpy

TILA: HAKALA, RN:O 2:6 (1986)

HAKALA: Esihistoriallinen esinelöytö

LÖYDÖT: KM 12 688 (Suomusjärven kulttuurin kirves)

INVENTOINTI 1963

Inventointinnumero 39. Hakalan talo sijaitsee mäellä, 500 m:n päässä Myllyojasta. Talon länsipuolella rinteessä ovat tilan pellot.

Kirves löytyi perunapellosta 50 m päärakennuksesta etelään. Mäenrinteessä oli lisäksi kvartsi-iskoksia.

INVENTOINTI 1995

Talon pellot olivat tarkastuksen aikana kyntämättömät ja nurmella.

KARTTALIITE 18

KOHDE 123

LAVIA
PERÄKYLÄ
HARMAA

PERUSKARTTA 1144 11 VERTTUU

X= 6844 52

Y= 574 58

Z= n. 90 mmpy

TILA: HARMAA, RN:O 4:21 (1986)

OMISTAJA HELKA MAJA

OSOITE : HARMAA, 38 600 LAVIA

HARMAA: Kivirakenne

TARKASTUS 1994

Paavo Lammi Ulvilasta ilmoitti 1985 Peräkylän Harmaassa sijaitsevista röykkiöistä. Leena Koivisto Satakunnan museosta tarkasti röykkiövihjeen 21.6.-94. Oppaana toimi Erkki Huidanlahti (Huidanlahdentie 163, 29680 Lassila).

Jyrkähkön, kallioisen metsärinteen alapuolella, pellon reunassa tasaisella maalla on perätysten kolme säännöllistä kiviröykkiötä noin kymmenen metrin välein. Röykkiöt ovat halkaisijaltaan 2-3 m ja 70-80 cm korkeita. Kaksi reunimmaista ovat pyöreähköjä, keskimmäinen soikeahko, päihin suippeneva. Ne on rakennettu suurehkoista kivistä.

Röykkiöt muistuttavat muodoltaan keskisen rautakauden hautaraunioita. Rautakauden hautoja ei kuitenkaan tunneta Laviasta eikä lähialueiltakaan. Kyseessä ovat luultavasti peltorauniot, vaikka tätä ei voi päätellä varmasti ilman tarkempaa tutkimusta.

KARTTALIITE 19

KOHDE 124

LAVIA
PERÄKYLÄ
HARMAA

PERUSKARTTA 1144 11 VERTTUU

X= 6844 98

Y= 575 00

Z= n. 80 mmpy

TILA: HARMAA, RN:O 4:21 (1986)

OMISTAJA HELKA MAJA

OSOITE HARMAA 38600 LAVIA

HARMAA: Esihistoriallinen esinelöytö

LÖYDÖT: KM 3033.25 (kourutaltoa) Löytynyt v. 1894.

INVENTOINTI 1963

Inventointinumero 81. Harmaan talo on Harmaajärven itäkärjessä, harjanteella noin 400 m:n päässä rannasta.

Taltan löytöpaikka jäi epäselväksi. Asuinpaikka-aineistoa ei löytynyt.

KARTTALIITE 19

KOHDE 125

LAVIA
PERÄKYLÄ
JOKIOINEN

PERUSKARTTA 1144 10 KALLIALA

X= 6839 40

Y= 578 40

Z= n. 70 mmpy

TILA: VANHA-JOKIOINEN, RN:O 1:55 (1986)

JOKIOINEN : Esihistoriallinen esinelöytö

LÖYDÖT: KM 2456.23 (tasatalta)
KM 2456.24 (kourutaltoa)
SM 7082b (taltoa)

INVENTOINTI 1963

Inventointinnumero 79. Talo on lounaanpuoleisella rinteellä, rinteiden yläosassa metsän reunassa. Alarinteiden puolella pellot laskeutuvat Kuivajoen uomaan kohti, joka on noin 100 m:n päässä.

Esineiden tarkka löytöpaikka jäi salaisuudeksi. Pellot kasvoivat viljaa, joten niitä ei voinut tarkastaa.

INVENTOINTI 1995

Pellot olivat tarkastushetkellä kyntämättä, joten tarkempi tutkiminen oli jätettävä sikseen.

KARTTALIITE 18

KOHDE 126

LAVIA
PERÄKYLÄ
MÄKELÄ

PERUSKARTTA 1144 11 VERTTUU

X= 6840 02

Y= 577 57

Z= n. 70 mmpy

TILA: MÄKELÄ, RN:O 2:2 (1986)

MÄKELÄ: Esihistoriallinen esinelöytö

LÖYDÖT: Kirves, Lavian museo (esinekortistossa ei ole mainintaa Mäkelästä löydetyistä esineistä).

INVENTOINTI 1963

Inventointinnumero 80. Mäkelän talo on Kuivajoen rantarinteen päällä, joen länsirannalla noin 60 m:n päässä siitä.

Kirves on löytynyt joen vastapäisestä rantarinteestä, noin 80 m:n päässä joesta. Paikalta löytyi kaksi kvartsikimpaletta. Maaperä on hiekkaista.

Mäkelän maalla, Kuivajoen rantarinteessä, on ollut joskus 4 x 1 m suuruinen, suorakaiteen muotoinen röykkiö. Röykkiön keskuskuoppa oli vielä havaittavissa heinikkorinteessä. Itse röykkiö on perusteellisesti hajotettu (Inventointinnumero 121).

INVENTOINTI 1995

Mäkelän talon pellot ovat heinikon peitossa, joten tarkempi tutkimus on mahdotonta. Kaikki jäljet röykkiöstä ovat hävinneet.

KARTTALIITE 18

KOHDE 127

LAVIA

1963 : 101

Esihistoriallinen esinelöytö:

SM 1131 (kourutaltoa)

“Museoon lahjoittanut nahkuri Koskinen v. 1891”

KOHDE 128

LAVIA

1963 : 102

Esihistoriallinen esinelöytö:

SM 8721 (reikäkivi)

“Lavian kylä.”

KOHDE 129

LAVIA

1963 : 103

Esihistoriallinen esinelöytö:

SM 2174 (kourutaltoa)

“Lahj. maakauppia A.E.Munck, 1892”

KOHDE 130

LAVIA

1963 : 104

Esihistoriallinen esinelöytö:

SM 10 066 (reikäkivi)

“Laviasta W:n välityksellä”

KOHDE 131

LAVIA

1963 : 105

Esihistoriallinen esinelöytö:

KM 1905.49 (taltantapainen oikokirves)

“Lavian kylästä. G.S. keräämä 1878”

KOHDE 132

LAVIA

1963 : 106

Esihistoriallinen esinelöytö:

SM 614 (poikkikirves)

“L. 1890 järven rannasta maantielle tuodusta sannasta. Ost. torpanpojalta Selmi Veräjänsvilta. 1890”.

KOHDE 133

LAVIA
1963 : 107
Esihistoriallinen esinelöytö:
SM 615 (kourutaltoa)
"Lahj. ylioppilas Huida 1890"

KOHDE 134

LAVIA
1963 : 108
Esihistoriallinen esinelöytö:
SM 620 (tasataltoa)
"Löytöp. tuntem. Ost. torpanemäntä Juusefiina
Kulmalalta 1890. Käytetty tautien
parantamiseen."

KOHDE 135

LAVIA
1963 : 109
Esihistoriallinen esinelöytö:
SM 582 (tasataltoa)
"Löytöp. ja -aika tuntematon. Museoon 1890.
Ostettu Jooseppi Hanhijoelta."

KOHDE 136

LAVIA
1963 : 110
Esihistoriallinen esinelöytö:
KM 1905.41 (vasarakirves)
"Lavian kylästä. Maist. Er.G.Sederholmin
keräämä v. 1878."

KOHDE 137

LAVIA
1963 : 111
Esihistoriallinen esinelöytö:
SM 8695 (kourutaltoa)
"Säilytt. sekatyömies Ville Anttila, k:kylä 20 v. Ei
lähdet."

KOHDE 138

LAVIA
1963 : 112
Esihistoriallinen esinelöytö:
SM 8697 (tasataltoa)
"Säilytt. Iisakki Koskinen, k:kylä, ei lähdet."

KOHDE 139

LAVIA

Esihistoriallinen esinelöytö
SM 8696 (tasatalta)
"Muotio maalta 1882. Ostettu Kalle Kivistöltä
Kyrön pitäjässä."

KOHDE 140

LAVIA

Esihistoriallinen esinelöytö:
SM 8088 (oikokirves)
"Löydetty Haunian kylästä. Ostettu Maria
Vuorenmaalta Laviassa."

KOHDE 141

LAVIA

Esihistoriallinen esinelöytö:
SM 17 379 (kivikirves)
"Lunastettu huoltomies Tauno Nevalalta 20.6.1965."

KOHDE 142

LAVIA

Esihistoriallinen esinelöytö:
Lavian museo 248
Kivikuokan terä. Unto Levo, Haunia.

KOHDE 143

LAVIA

Esihistoriallinen esinelöytö:
Lavian museo 501
Reikäkivi. Lahjoittanut Martti Huida.

KOHDE 144

LAVIA

Esihistoriallinen esinelöytö:
Lavian museo 584
Taltan teelmä. Lahjoittanut Martti Huida.

KOHDE 145

LAVIA

Esihistoriallinen esinelöytö:
Lavian museo 589
Taltta. Lahjoittanut Martti Huida.

- KOHDE 146** **LAVIA**
Esihistoriallinen esinelöytö:
Lavian museo 591
Taltan katkelma. Lahjoittanut Martti Huida.
- KOHDE 147** **LAVIA**
Esihistoriallinen esinelöytö:
Lavian museo 592
Tuura. Lahjoittanut opettaja Virtanen.
- KOHDE 148** **LAVIA**
Esihistoriallinen esinelöytö:
Lavian museo 593
Taltan katkelma. Lahjoittanut Martti Huida.
- KOHDE 149** **LAVIA**
Esihistoriallinen esinelöytö:
Lavian museo 594
Kirves. lahjoittanut opettaja Virtanen.
- KOHDE 150** **LAVIA**
Esihistoriallinen esinelöytö:
Lavian museo 596
Taltta. Lahjoittanut opettaja Virtanen.
- KOHDE 151** **LAVIA**
Esihistoriallinen esinelöytö:
Lavian museo 597
Taltta. Lahjoittanut Martti Huida.
- KOHDE 152** **LAVIA**
Esihistoriallinen esinelöytö:
Lavian museo 599
Taltta. Lahjoittanut opettaja Virtanen.

KOHDE 153

LAVIA
Esihistoriallinen esinelöytö:
Lavian museo 600
Kirves. Lahjoittanut opettaja Virtanen.

KOHDE 154

LAVIA
Esihistoriallinen esinelöytö:
Lavian museo 601
Kirves. Lahjoittanut opettaja Virtanen.

KOHDE 155

LAVIA
Esihistoriallinen esinelöytö:
Lavian museo 602
Taltta. lahjoittanut Martti Huida.

KOHDE 156

LAVIA
Esihistoriallinen esinelöytö:
Lavian museo 603
Taltan teelmä Mäkisen pellolta 1944. Lahjoittanut
Martti Huida.

KOHDE 157

LAVIA
Esihistoriallinen esinelöytö:
Lavian museo 604
Lahjoittanut opettaja Virtanen.

KOHDE 158

LAVIA
Esihistoriallinen esinelöytö:
Lavian museo 610
Kivitappi. Lahjoittanut opettaja Virtanen.

KOHDE 159

LAVIA
Esihistoriallinen esinelöytö:
Lavian museo 611
Kivinen kourutaltta. Lahjoittanut opetteja Virtanen

KOHDE 160

LAVIA
Esihistoriallinen esinelöytö:
Lavian museo 612
Kivitalta. Lahjoittanut Martti Huida.

KOHDE 161

LAVIA
Esihistoriallinen esinelöytö:
Lavian museo 630
Kuokan terä (kiveä).

KOHDE 162

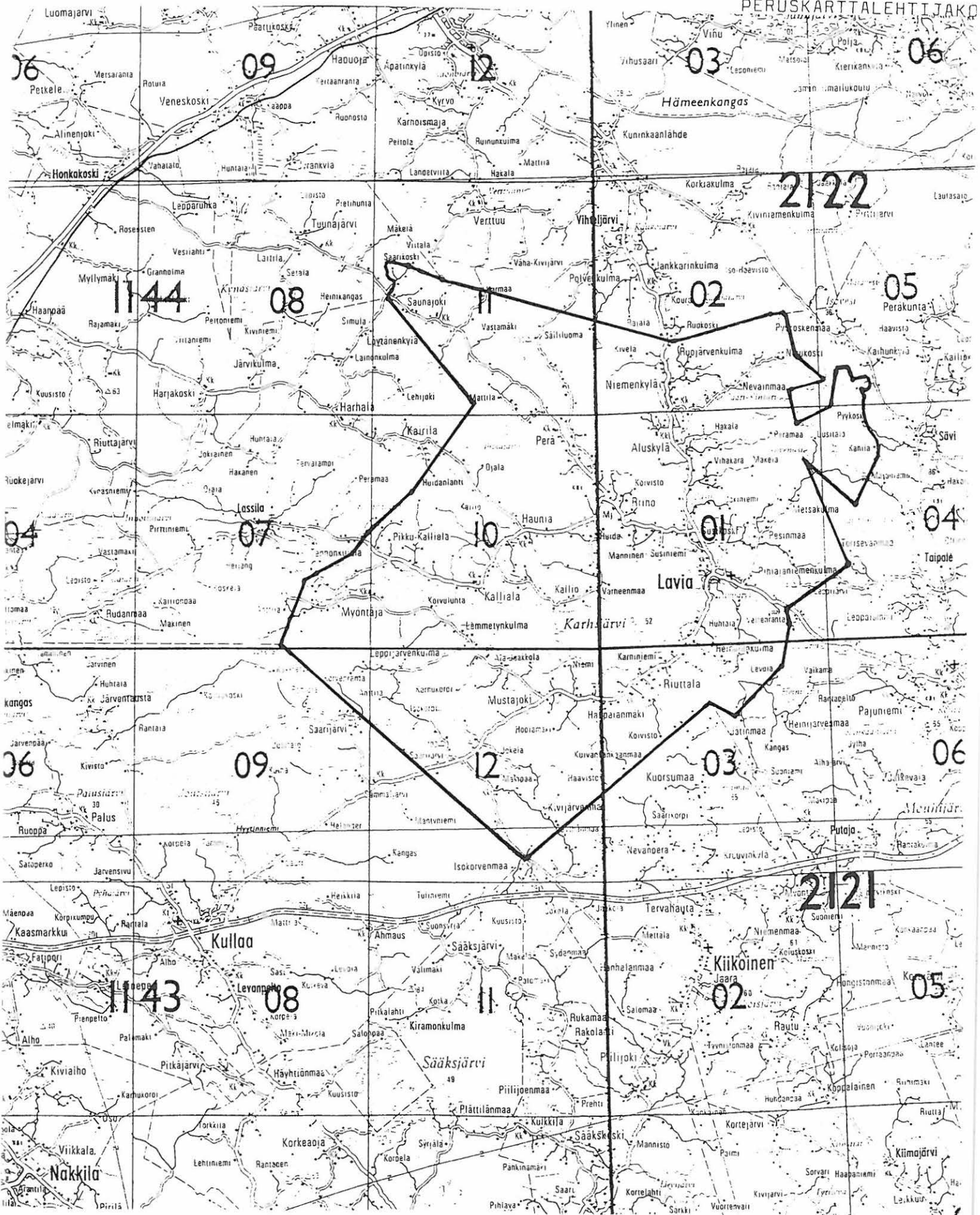
LAVIA
Esihistoriallinen esinelöytö:
Lavian museo 666
Kivinen kourutalta. Lahjoittanut opettaja Virtanen

KOHDE 163

LAVIA
Esihistoriallinen esinelöytö (?):
Lavian museo 697
Kiviesine, mahdollisesti luonnonmuovaama.
Lahjoittanut opettaja Virtanen.

KOHDE 164

LAVIA
Esihistoriallinen esinelöytö:
Lavian museo 698
Pallokivi. Lahjoittanut opettaja Virtanen.




KARTTAMERKIT

KOHDE 1

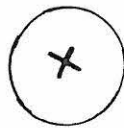
Kohteen luettelonumero



Kiinteä muinaisjäännös ja sen tunnettu /
arvioitu laajuus suoja-alueineen

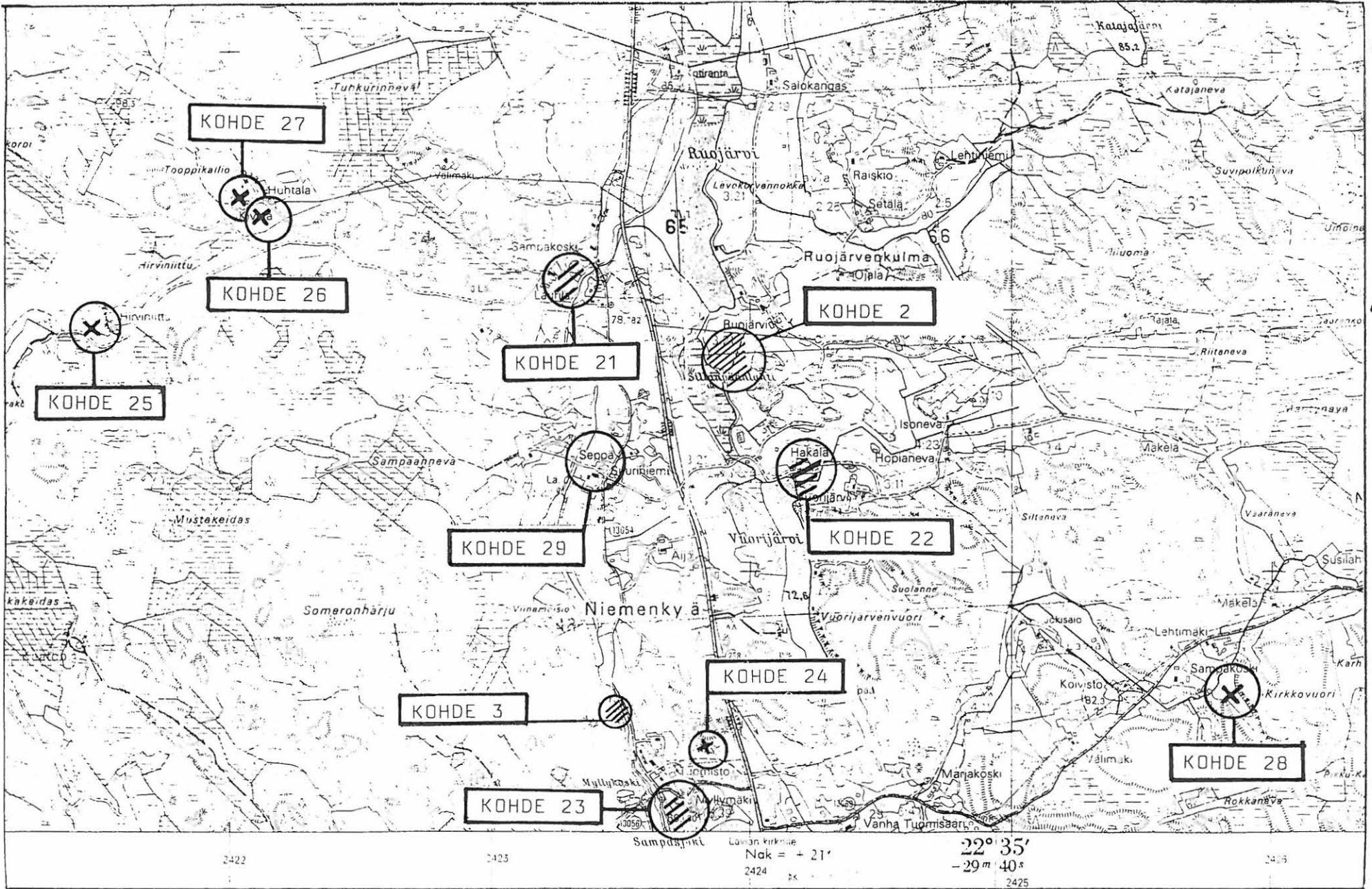


Irtolöytöpaikka, tarkka löytökohta
tuntematon



Irtolöytöpaikka, löytökohta tunnetaan ja
merkitään rastilla

KOhteet 2, 3, 21, 22, 23, 24, 25, 26, 27, 28, 29

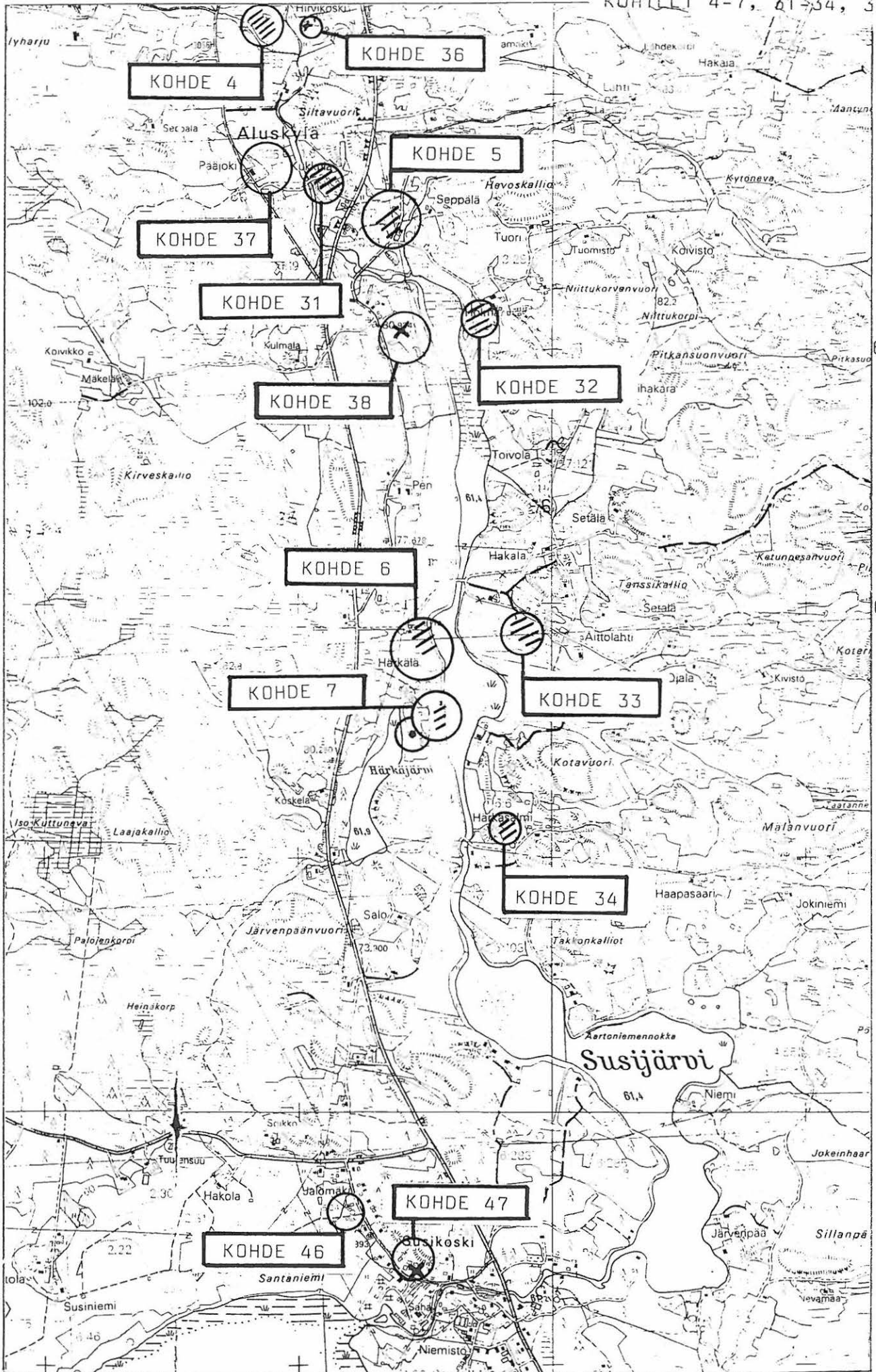


6843

6842

- 165 - KARTTALIITE 1

PK 2122 02 VIITELJÄRVI

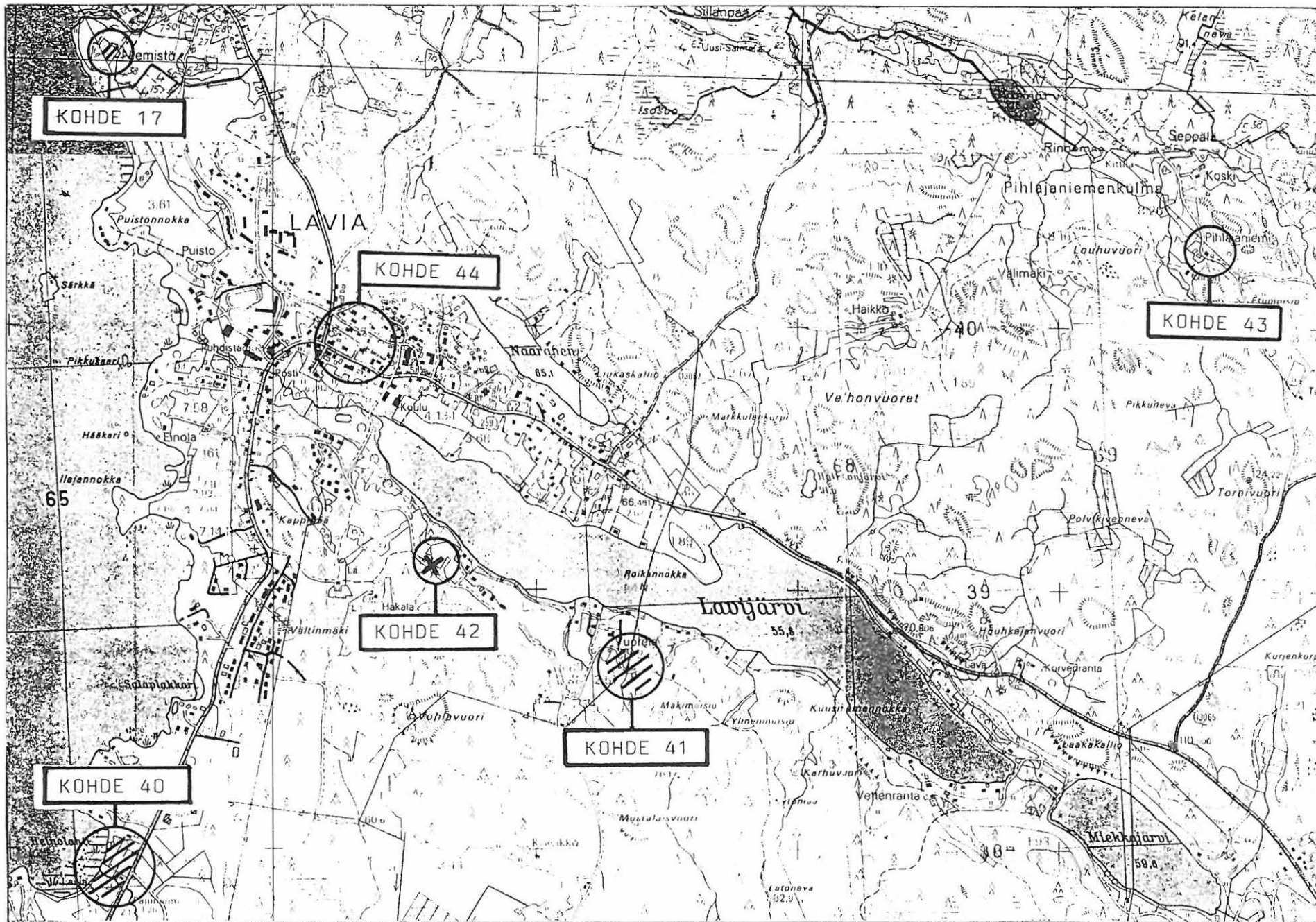


6834

6833

6832

6831



424

425

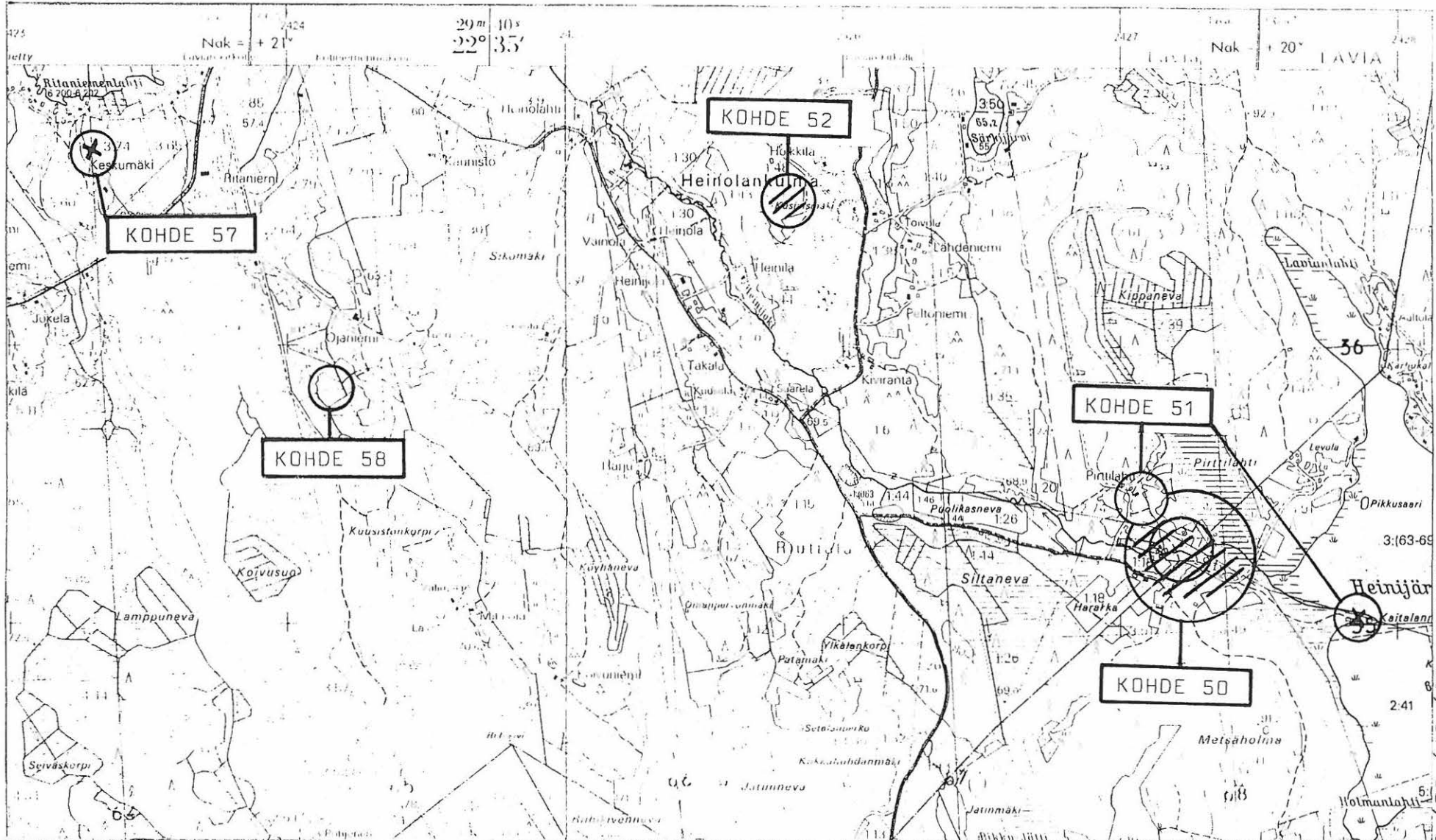
426

427

428

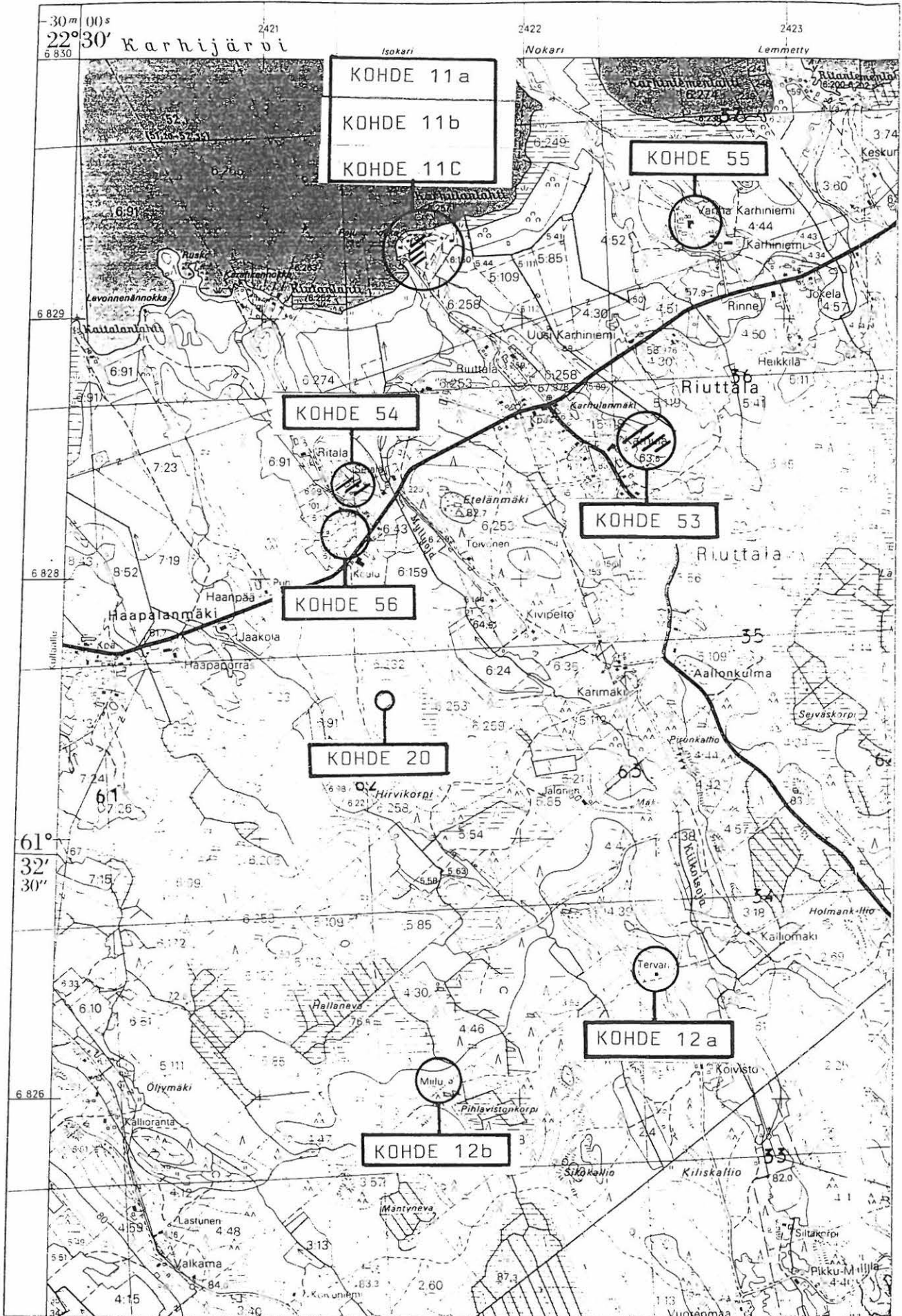
6829

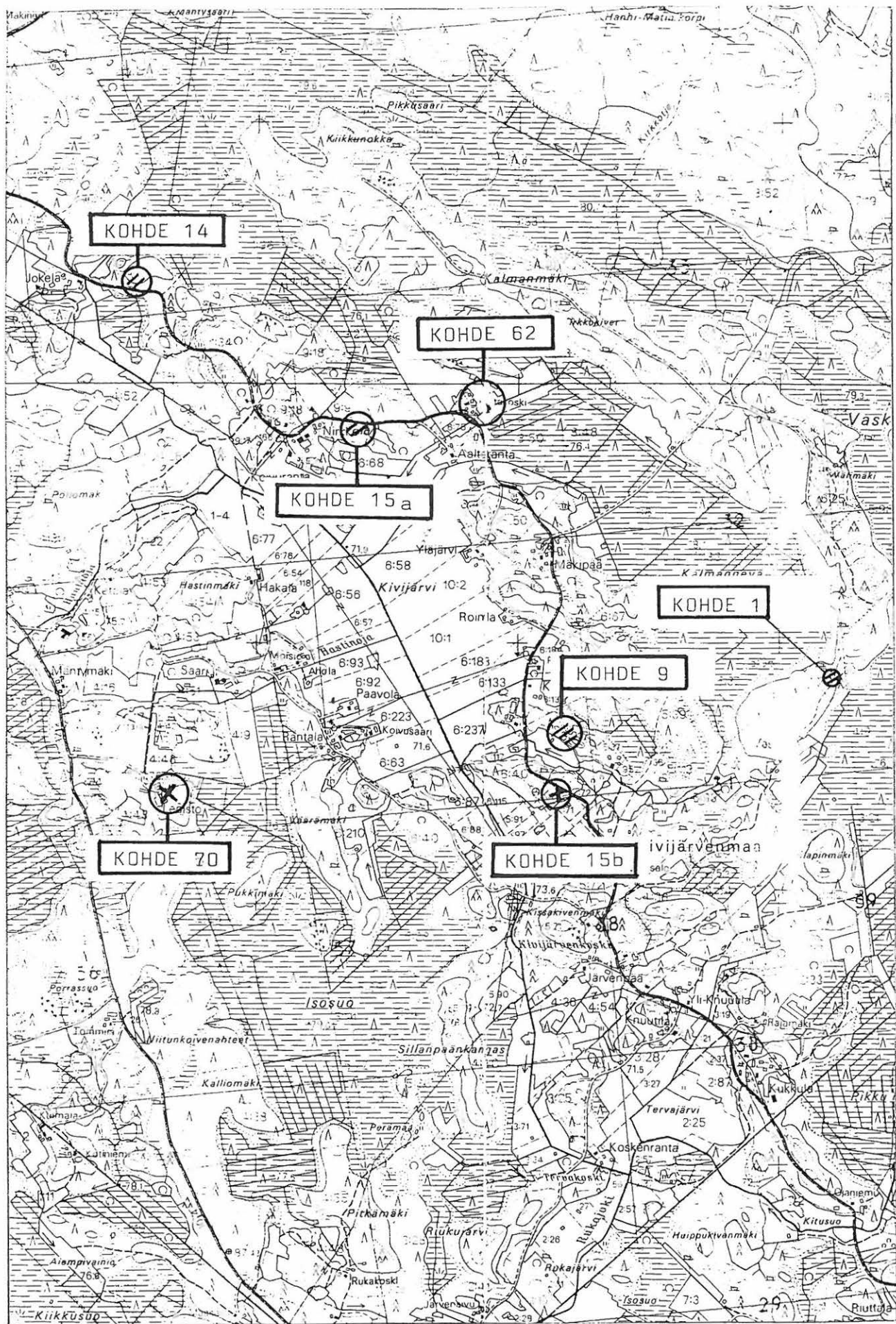
6828



- 169 -

KARTTALIITE 5
PK 2121 03 KUORSUMAA
KOHTEET 50, 51, 52, 57, 58





1576

1577

1578

70.

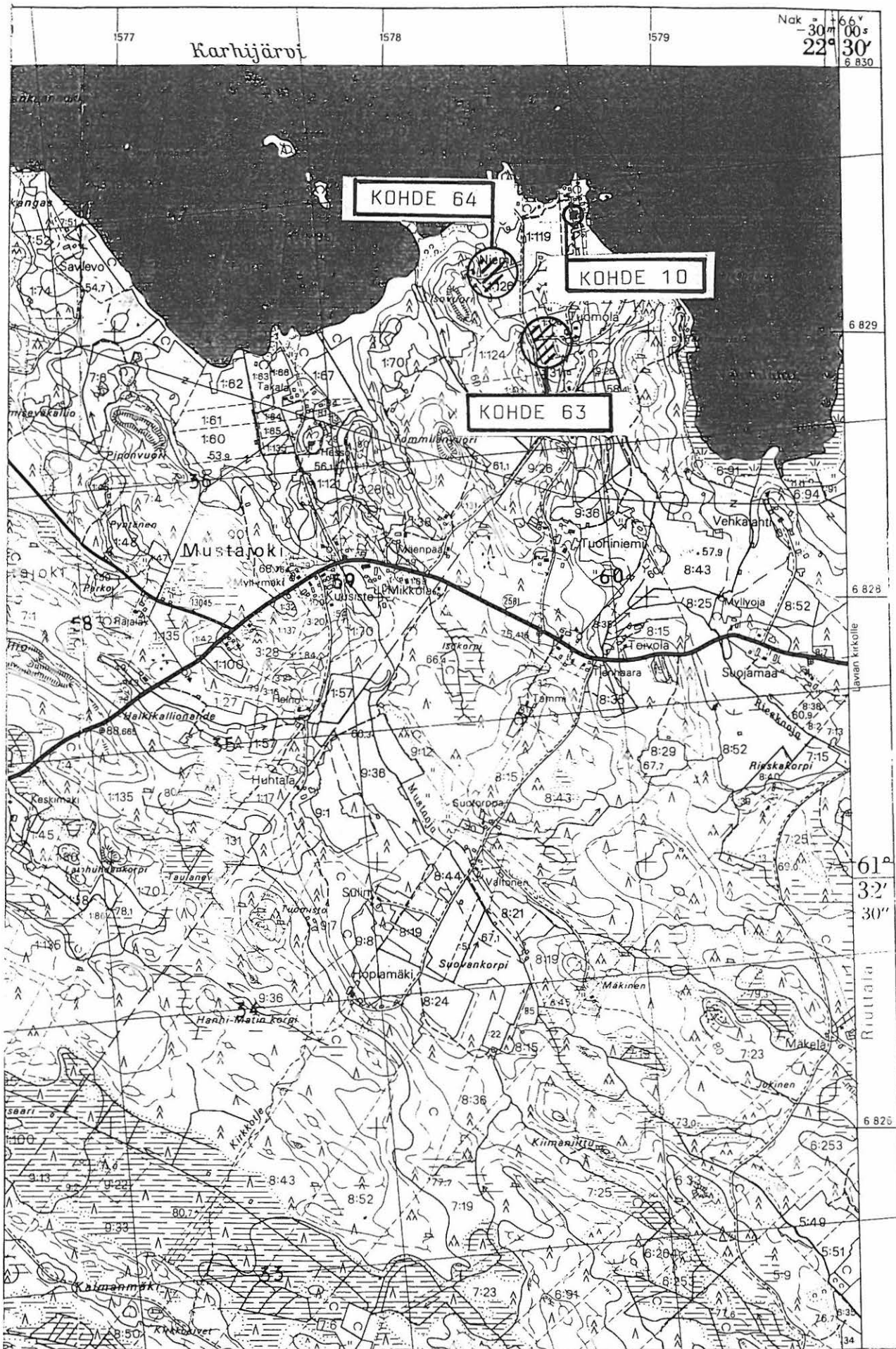
6826

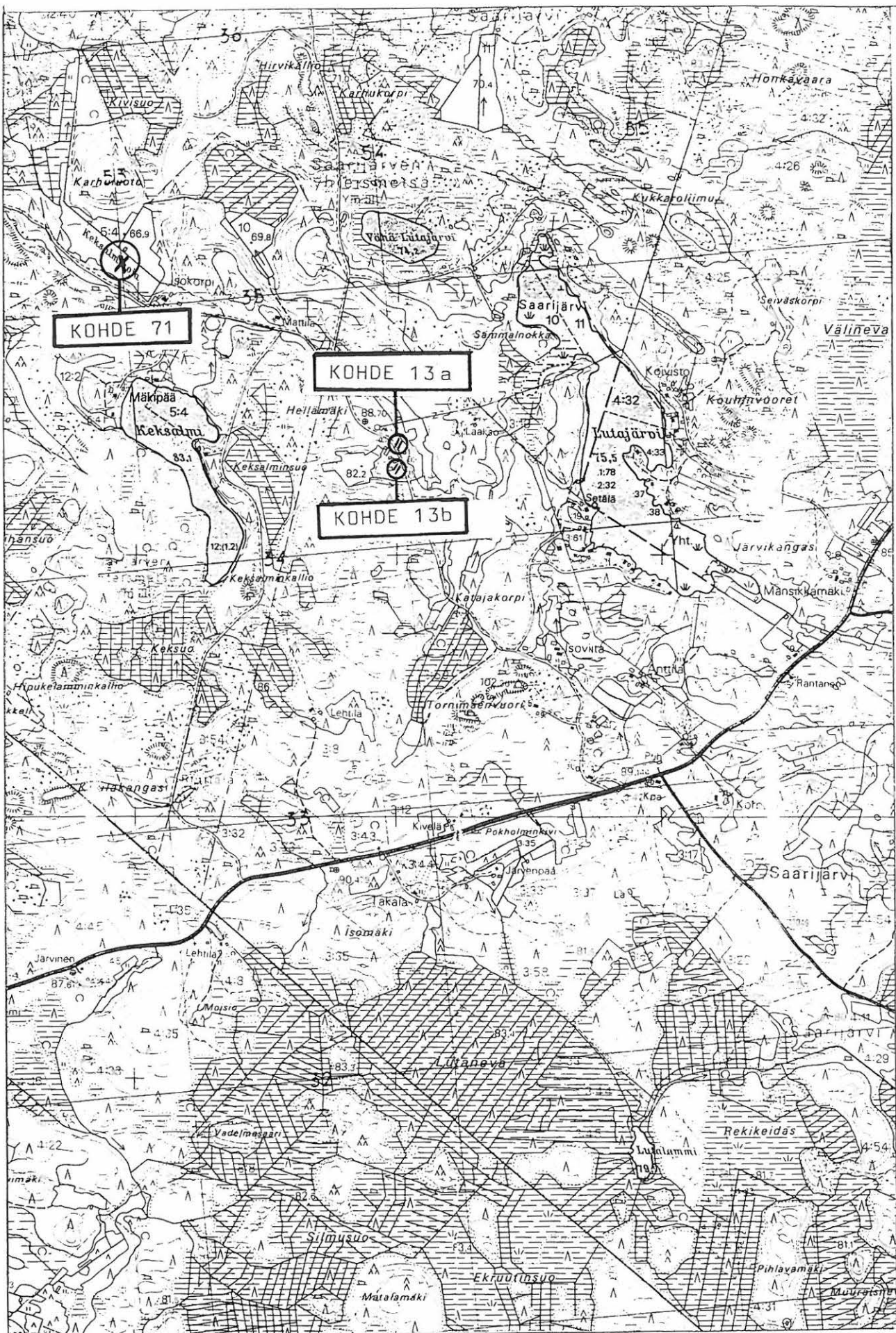
6825

6824

6823

6822





6828

6827

6826

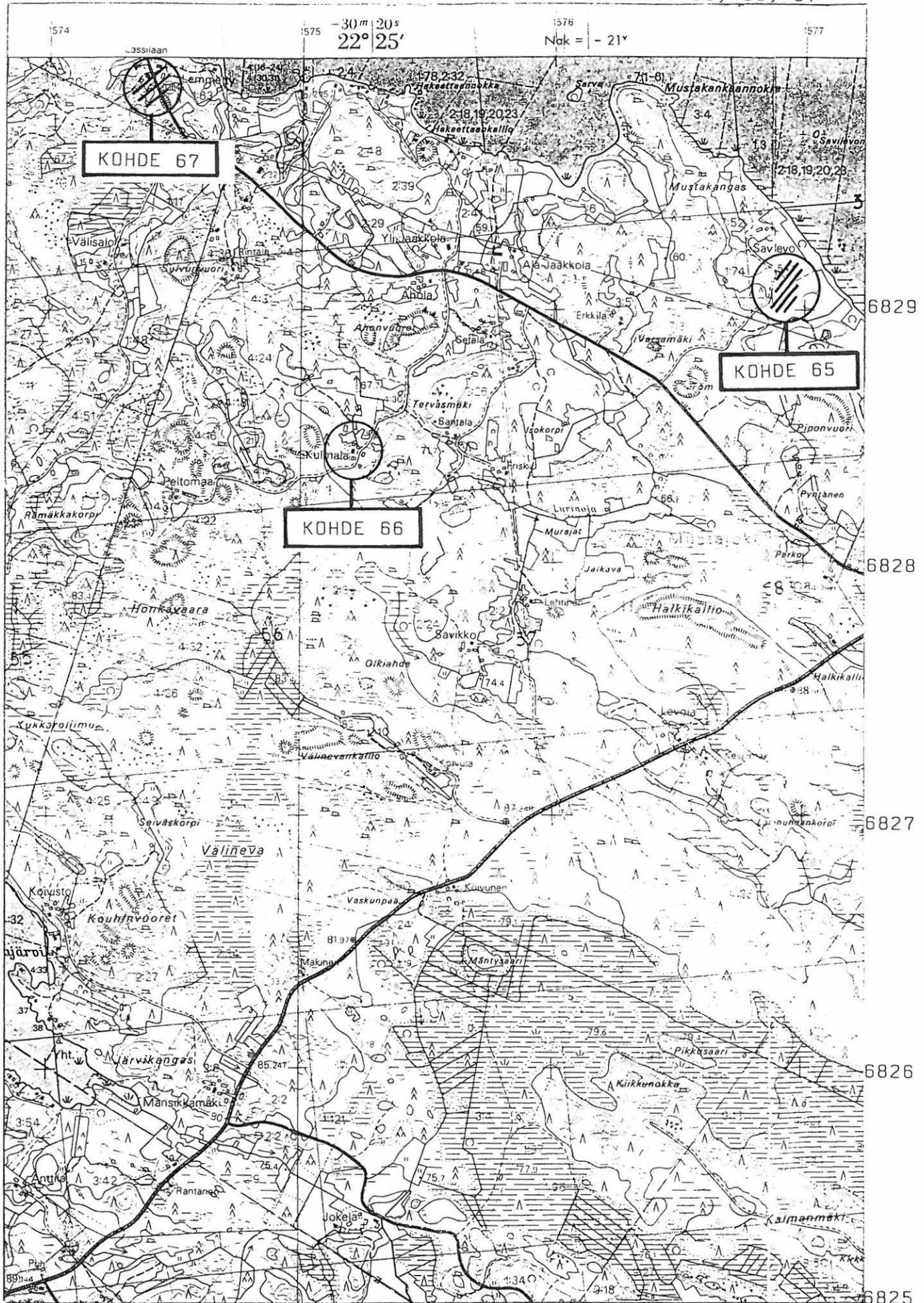
6825

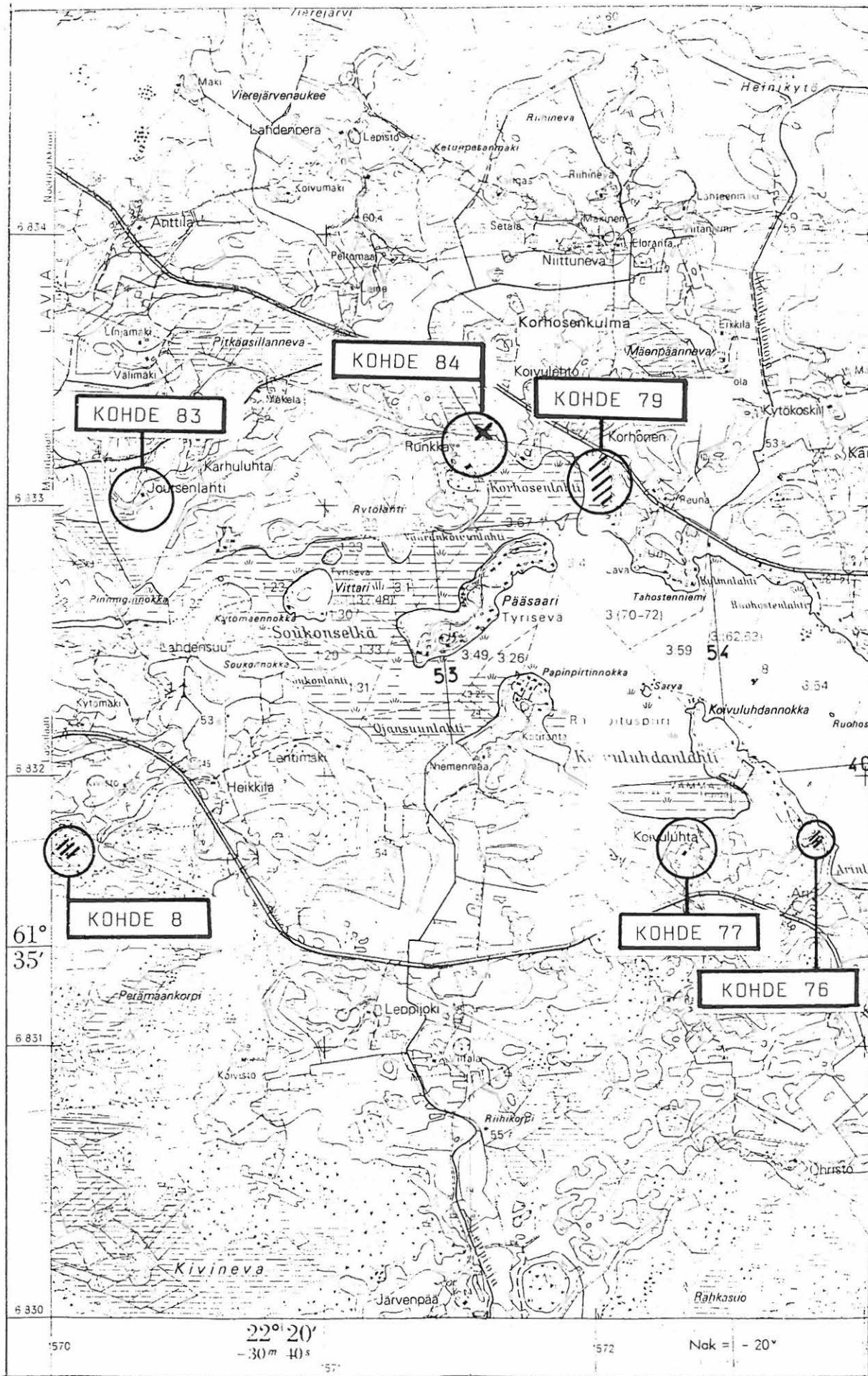
6824

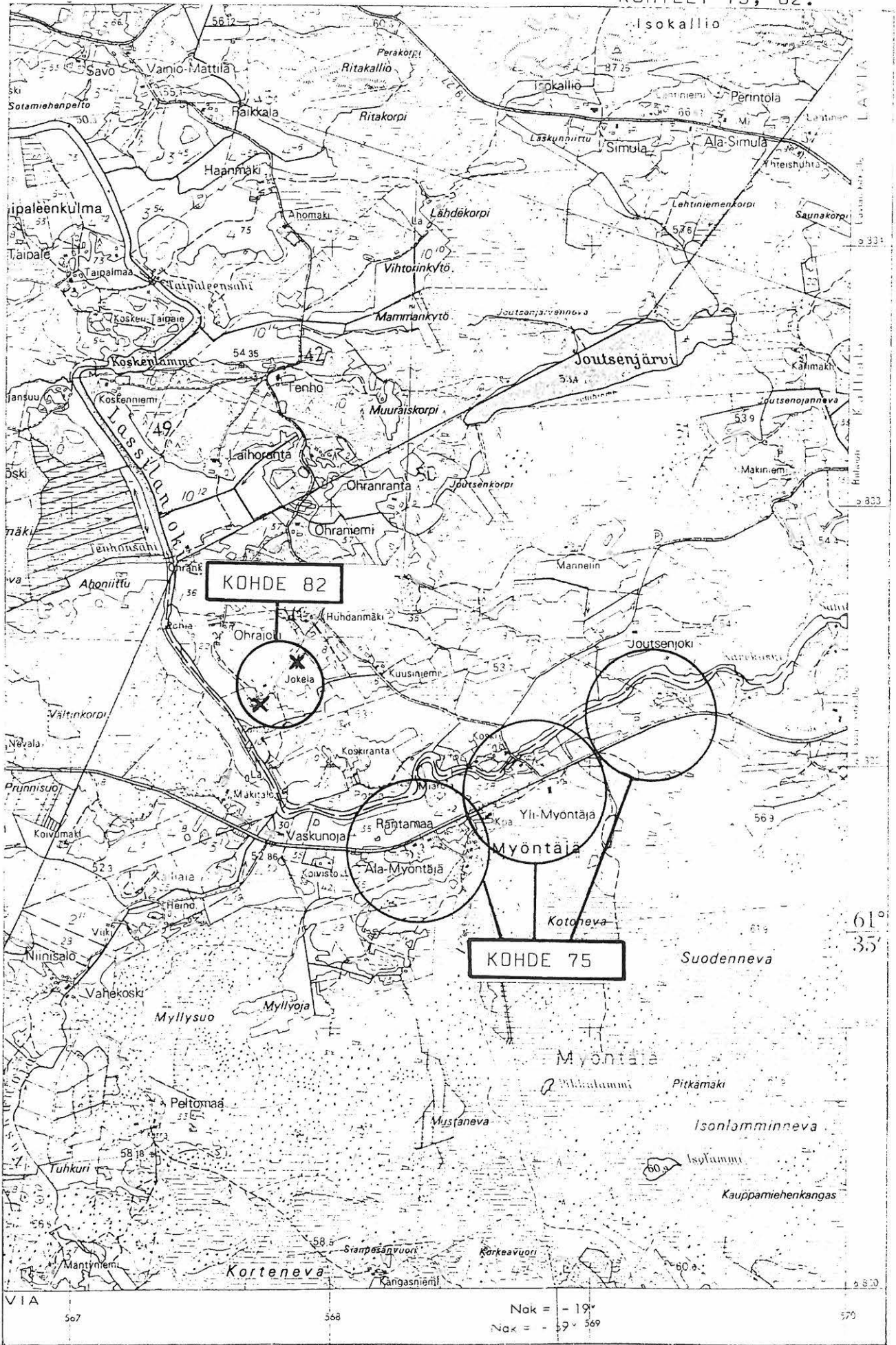
1572

1573

1574



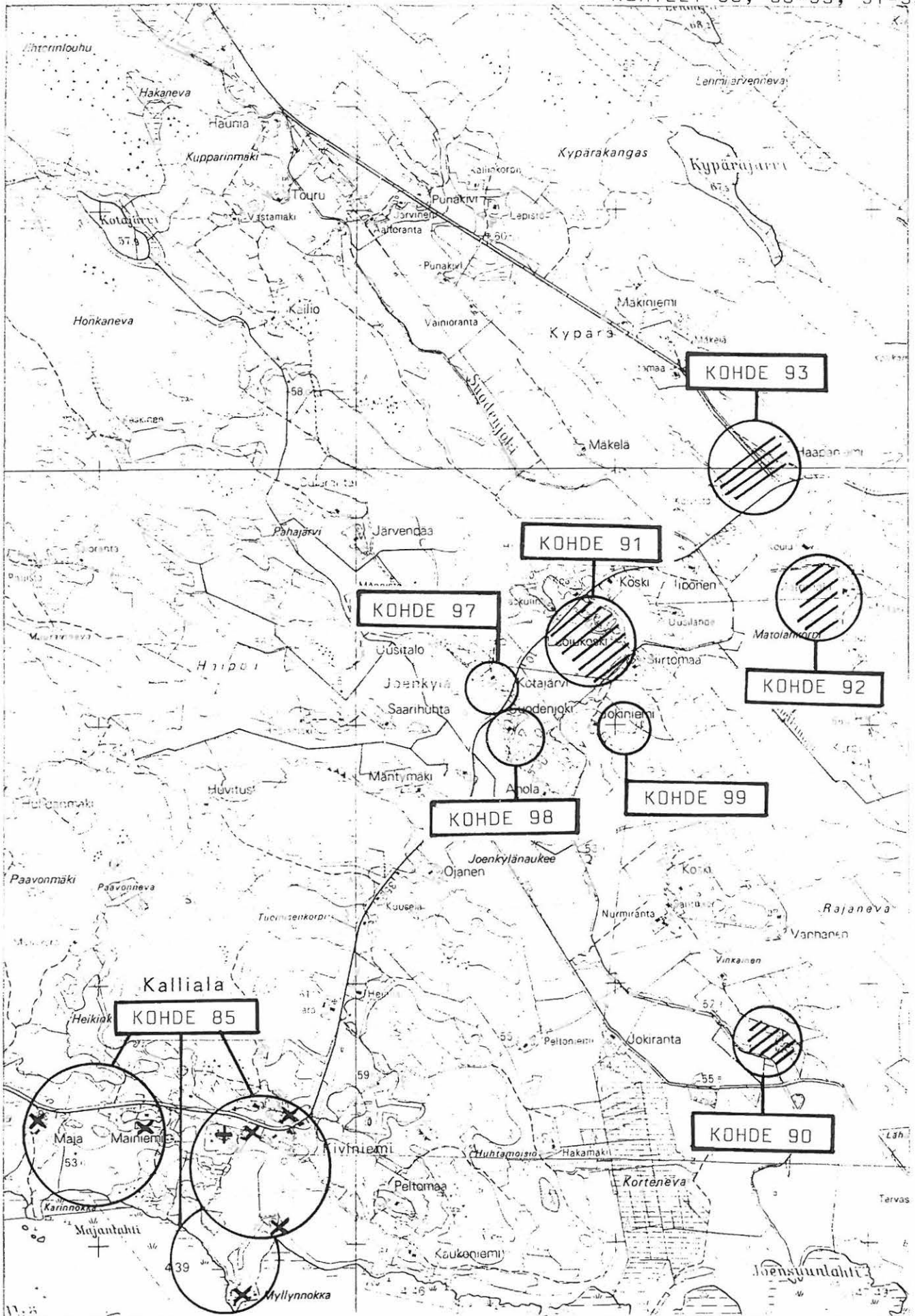


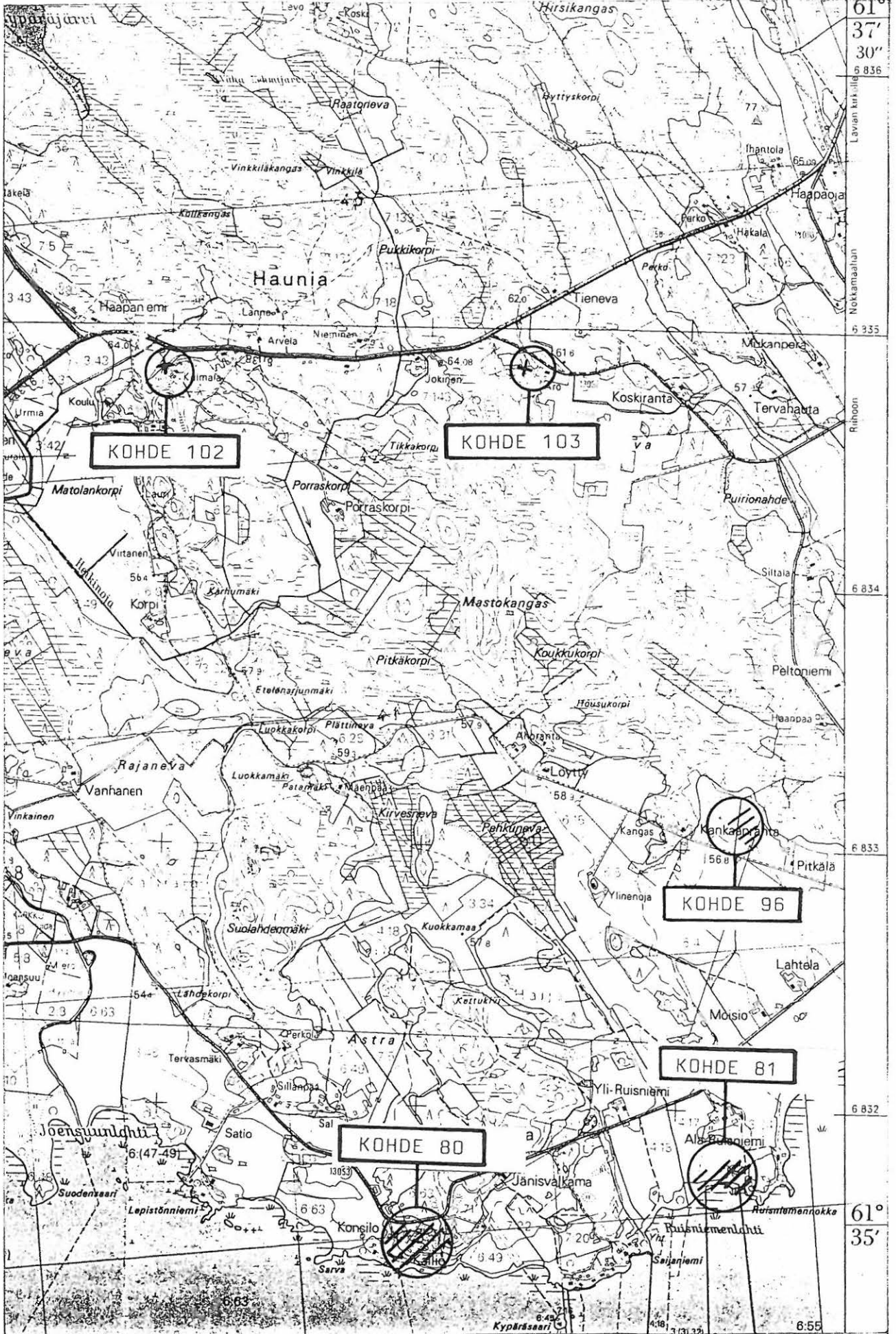


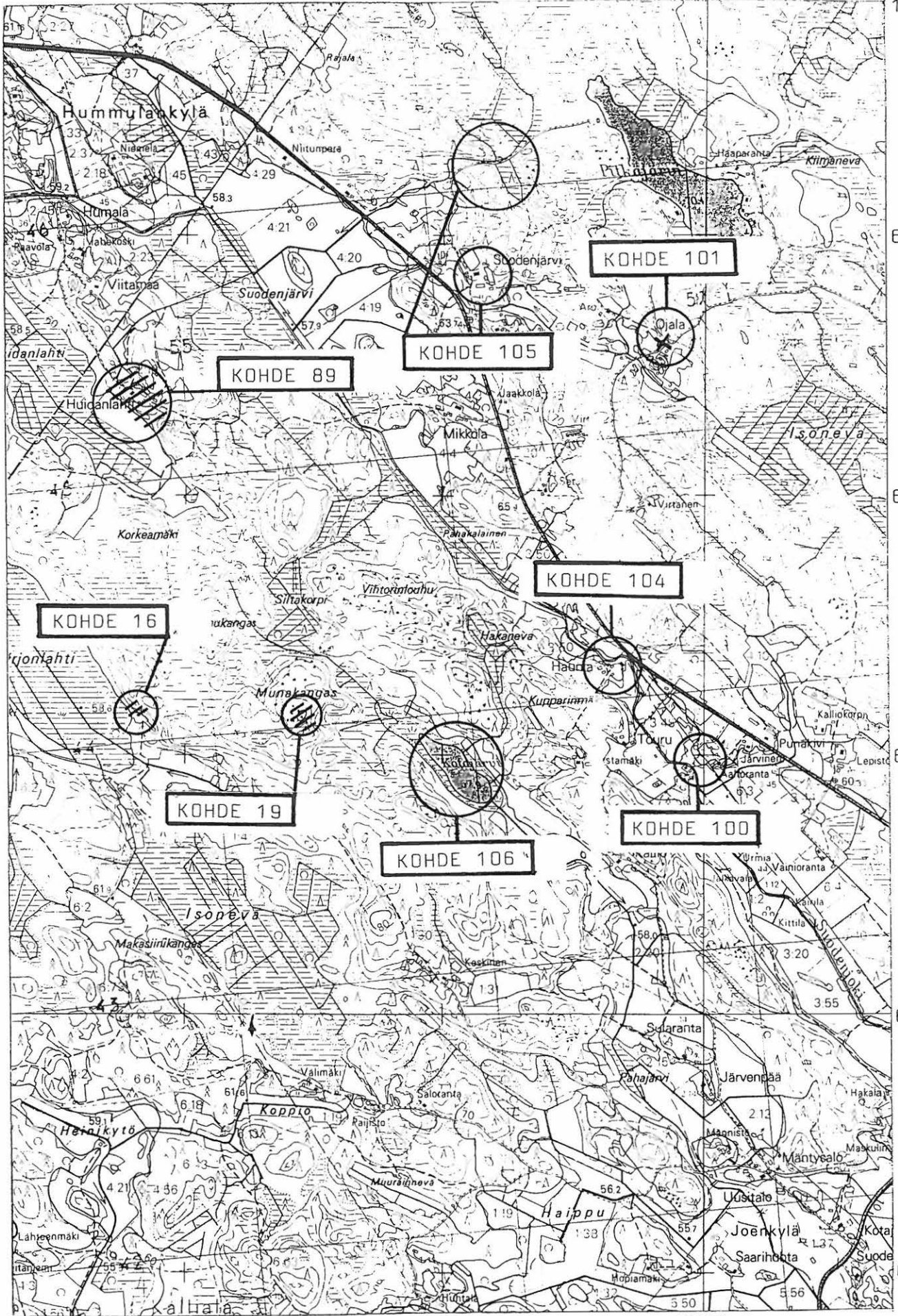
KOHDE 75

KOHDE 82

Nak = - 19°
Nak = - 59° 569







6838

6837

6836

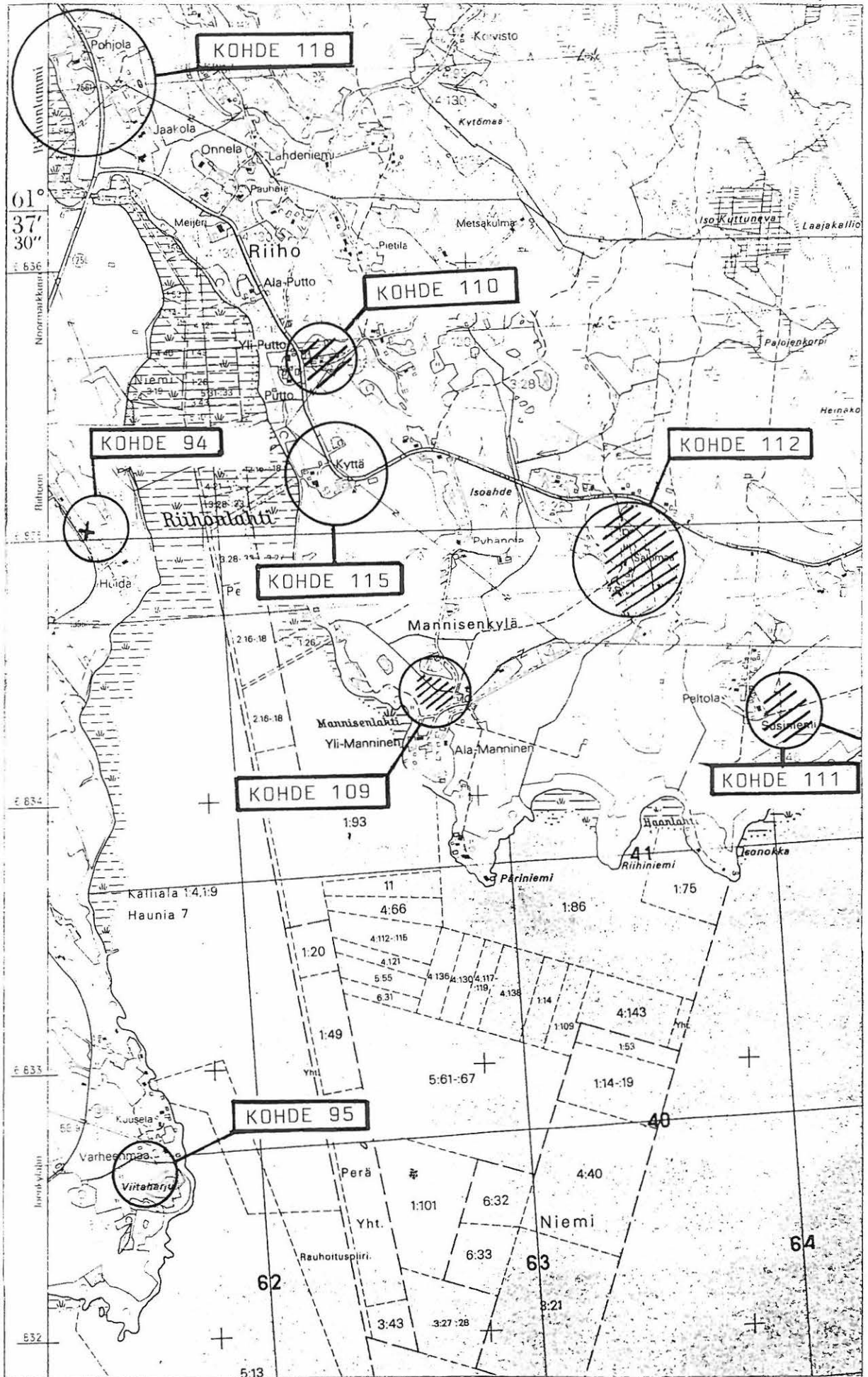
6835

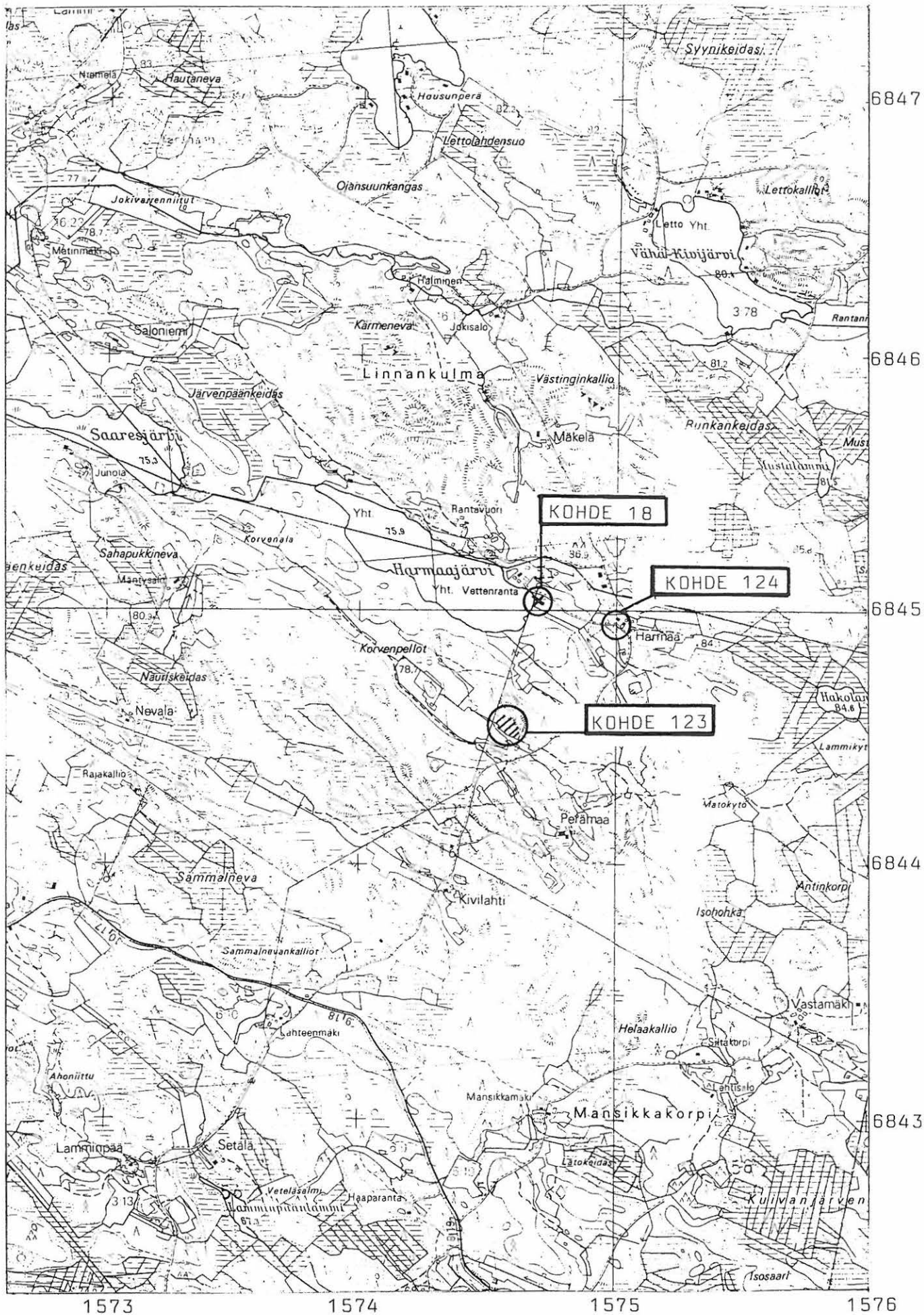
6834

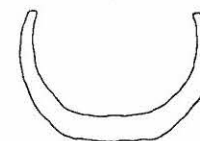
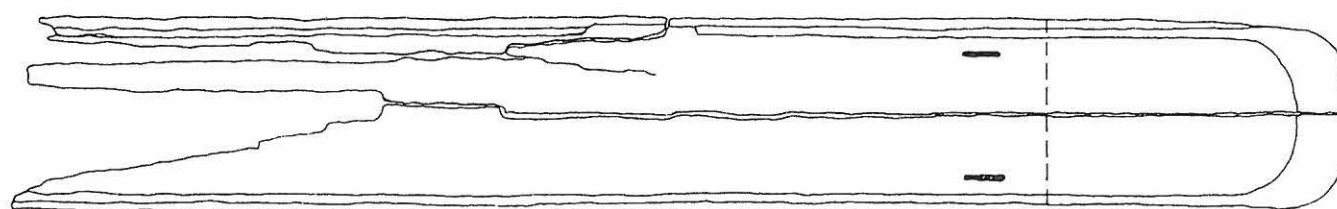

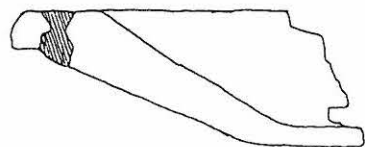
1573

1574

1575

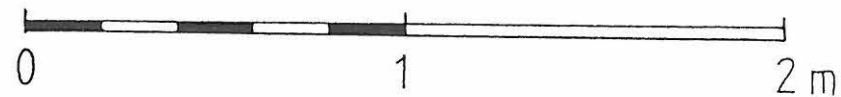






Kohde 18: ruuhi, Harmaajärvi, Harmaa
Mittakaava 1:20

Piirtänyt Titta Heikkinen



Luvia Riuttala Vasen



Kivikaartiseen asuinpaikkaan
 löytyviä löytöjä todettiin ojanpöytästä. SM 170627



SM 170628

Luvia Myöntäjä Riivistö



Pirunpelto

SM 170635



Pirunpelto. WXN.

SM 170636

Larvia Riuttala Kivijärvi*Röykkiö*

SM 170 629

Larvia Mustajoki' Aijänkannanokka



Maakumpu rekametsän peittämä, SM 170634

Luvia Riuttala Späineen kentti



Röykkiö

SM 170638

Lavia kirkonkylä Niemistö



Kiviröykkiö.

SM 170637

Luvia Peräkylä Harmaa



SM 170630



Harmaajärven rannalta
1960-luvun alussa käytetty leikki.

SM 170631

Foto Titta Heikkinen
1995

Luvia Hauvia Munakangas*Röykkiö/pirunpelto**SM 170620*