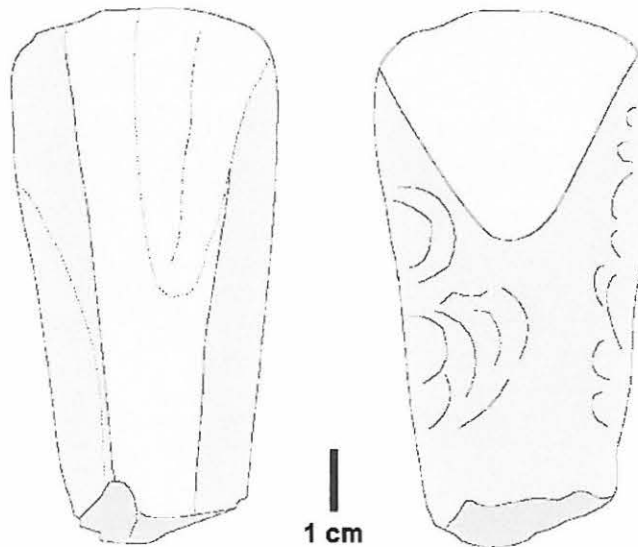


**Lieksan Pielisjärven
rantaosayleiskaava-alueiden
muinaisjäännösinventointi 2001**



**Timo Jussila
Mikroliitti Oy**

Kustantaja: Lieksan kaupunki

LIEKSAN PIELISJÄRVEN RANTAOSAYLEISKAAVA-ALUEIDEN
MUINAISJÄÄNNÖSINVENTOINTI 2001

Sisältö:

Perustiedot.....	3
Kenttätyöt 2001	3
Aiemmat tutkimukset.....	5
Muinai-Pielinen	6
Vanhimmat asuinpaikat.....	7
Nuorimmat asuinpaikat	7
Pielisen rannat ja saaret	8
Kirjallisuus:	9
Etäisyysdiagrammi.	10
Luettelot	11
Lieksan kaikki muinaisjäänökset.....	11
Kaava-alueen A muinaisjäänökset.....	17
Kaava-alueen B muinaisjäänökset.....	18
Kaava-alueen C muinaisjäänökset.....	20
Lieksan löydöt.....	21
Kartta: kiinteät muinaisjäänökset.....	28
Kartta: löytöpaikat	29
Kartta: kaava-aluejako.....	30
Muinaijäänöspaikat, kuvaukset ja kartat.....	31

Kansikuva: Piirros kouruttaltasta, joka on löytynyt Kylänlahdesta (paikka nro 78)

Perustiedot

Alue	Lieksan kaupungin Pielisjärven itärannat + saaret, Viekijärven ja Jauhiaisien ja Kelvän rannat. Em. järvien ranta-alueet muutaman sadan metrin etäisyydellä rannasta, poisluettuna pelot ja pihamaat. Ks. kaava-aluejakokartta.
Tarkoitus	Esihistoriallisten muinaisjäännösten paikantaminen kaava-alueelta, jotta ne voidaan ottaa huomioon kaavaa laadittaessa ja maankäyttöä suunniteltaessa. Muinaisjäännösten saaminen suojelun piiriin, jotta ne eivät tutkimatta tuhoutuisi. Materiaalin kerääminen Museoviraston ja Ympäristökeskuksen lausuntoa varten.
Tavoite	Mahdollisimman monen uuden muinaisjäännösten paikantaminen alueelta.
Työaika	Kenttätyöaika: 10.8. - 8.9.2001 aikana 21 työpäiv.
Kustantaja	Lieksan kaupunki
Tekijä	Mikroliitti Oy, Timo Jussila
Tulokset	<u>Tutkimusalueelta</u> 26 uutta suojelukohdetta: nro 45-70, kivikautisia asuinpaikkoja ja neljä uutta kivikautista löytöpaikkaa (75, 77-79) <u>Tutkimusalueen ulkopuolelta</u> Viekijärven alueelta 4 uutta suojelukohdetta (71-74) ja yksi löytöpaikka (76), sekä yksi suojelukohde Nurmeksen puolelta. Kaikki em. paikat kivikautisia asuin- tai löytöpaikkoja. <u>Kaikkiaan</u> 31 uutta kivikautista asuinpaikkaa ja 5 löytöpaikkaa. Koko Lieksan kaupungista tunnettiin ennen inventointia 44 kiinteää muinaisjäännöstä, joista nyt inventoiduille kaava-alueille sijoittuu 27.
Löydöt:	KM 32760-32795, kvartsi-iskoksia, -ytimiä ja -esineitä. palanutta luuta, saviastian paloja. Kaikkiaan viisi asumuspainannetta, paikoista nro: 47, 56, 62, 66, 67

Kenttätyöt 2001

Inventointityön toimeksiannossa tutkittavasta alueesta sovittiin Lieksan kaupungin aluearkkitehti Kimmo Hartikaisen seuraavasti:

- inventoidaan suurten järvien ranta-alueet. Jokivarret ja lampien rannat jätetään tutkimatta.
- peltoja ja laitumia ei inventoida
- piha-alueita tai jo muuten rakennettuja paikkoja ei inventoida
- rantojen suojelussa tai naturassa olevia tai muuten jo rauhoitettuja alueita ei tutkita

Tutkittavan ranta-alueen leveydeksi toimeksiantaja esitti 200 m. Tämän ohjeellisen metrimäärän noudattaminen on kuitenkin käytännössä vaikeaa. Maastossa on kuljettava topografian, maaperän ja kasvillisuuden antamien vihjeiden mukaan, sekä muiden paikallisten olosuhteiden mukaisesti. Rantarakentaminen aiheuttaa maankäyttöä myös rantavyöhykettä kauempana (tiet, hiekanotto, sähkö- ym. linjat ja kaivannot). Inventoinnissa pyrittiin tutkimaan maasto ensisijaisesti aivan rannan läheisyydessä, muutaman sadan metrin säteellä rannasta. Ranta-

alueille siirryttäessä "silmit avattiin" aktiivisia havaintoja tekemään noin puolen kilometrin etäisyydellä rannasta. Joissain satunnaisissa "ilmi selvissä" tapauksissa, tienleikkauksia tai hiekkakuoppien reunoja saatettiin vilkaista kauempanakin rannasta. Sivuille vilkuilematta pyrin kulkemaan aina kun olin puolta kilometriä kauempana rannasta. Suurin löydetyn muinaisjäännöspaikan etäisyys rannasta on 700 m. Valta osa uusista paikoista on alle 300 m etäisyydellä rannasta. Voidaan siis todeta, että Pielisen, Viekijärven ja Kelvän alueet on inventoitu noin puolen kilometrin säteellä rannasta, aiemmin luetellut alueet pois lukien.

Inventoinnin aikana karsiutuivat pois seuraavat ranta-alueet, joilla ei aktiivista havainnointia tehty:

- alueet jotka ovat reulusti P1 muinaisrantatason yläpuolella
- jyrkät rannat, joissa rinne ulottuu vesirajasta yhtenäisenä yli P1 rantatason
- louhikkoiset maastot ja laajat kallioalueet
- alavat, kosteat ja soiset maastot
- tiheät vesakot ja pusikot (tässä kasvuvaiheessa olevat vanhat hakkuualueet)

Edellämainitut maastotyytit ovat sellaisia, että niillä hyvin epätodennäköisesti sijaitsee kiinteitä muinaisjäännöksiä tai ne ovat sellaisia alueita, joissa ei voi tehdä muinaisjäännösten etsinnässä välttämättömiä havaintoja kohtuullisessa ajassa. Muinaisjäännökset eivät ole löydettävissä. Inventointi keskitettiin alueille, joilta on mahdollista kohtuukustannuksin muinaisjäännöksiä löytää. Sadan prosentin kattavuus ei muinaisjäännösinventoinnissa ole mahdollista. Maastotyön havainnoin kattavuus on aina harkittava ja priorisoitava tapauskohtaisesti.

Em. rajoituksin tutkittava alue supistui varsin siedettäviin mittoihin, joka voitiin hyvällä kattavuudella inventoida käytettävissä olleilla varoilla. Työtä helpotti suuresti se, että käytettävissäni oli koko inventoinnin ajan kokenut kenttätöiden tekijä ja itsenäiseen työhön kykenevä ja tottunut arkeologian opiskelija **Antti Krapu**. Havaintojen teon kattavuus käytettyyn aikaan nähden on verrattomasti laajempi kahden silmäparin ja lapion voimin kuin yhden. Sen arvionti, missä kuljettiin ja millä tarkkuudella ja kattavuudella mikäkin alue ja maastonkohta tutkittiin, perustui allekirjoittaneen kokemukseen. Maastoalueet luokittelin paikan päällä ja/tai kartta-analyysin avulla maaperän, topografian ja osin kasvillisuuden perusteella:

- "*potentiaalisiksi*" arvioimani alueet tutkittiin runsain koekuopin ja avoimet maastonkohdat (tiet, polut, leikkaukset, tuulenskaadot, auraukset) tarkoin katsomalla. Tällaisia alueita ovat hiekkamuodostumat ja vähäkiviset hiekkamoreenialueet, joissa on loiva topografia eli alueella on tasanteita ja terasseja, ja joissa muinaisrannat on helposti paikannettavissa (eli on "hyvä topografia"). Kasvillisuus ei estä havaintojen tekoa, eli paikalla on kypsä metsä tai kohtalaisen tuore hakkuuaukea.
- "*Kohtalaiset*" maastot käveltiin reippasti läpi silmämääräisiä havaintoja tehden ja milloin aiheutta ilmeni, tehtiin koekuoppia ja kierreltiin paikalla jonkin aikaa tarkempia havaintoja tehden. "Kohtalaisella" alueella voi olla pienialaisia "potentiaalisia" maastonkohtia. Tällaisia alueita ovat topografialtaan sopivat melko kiviset hiekkamoreenimaastot, jossa kasvillisuus ei ole tiheikköä. Kohtalaisen kivisessäkin hiekkamoreenimaassa voi olla vähäkivisempiä maastonkohtia, joskus jopa ilmeisesti eshistoriallisen ihmisen raivaamia. Kallioalueet, joissa kallioiden välissä voi olla tasaisia hiekkaisia maaläikkä. Hiekkamuodostumat joissa kasvillisuus on kohtalaisen tiheää jolloin maastonmuotoja on vaikea nähdä.
- "*Kehnot*" alueet jäivät pikaisen silmämääräisen tarkastelun ja pistokokeiden varaan. Tällaisia alueita ovat hienoainemoreenimaat, joissa kuitenkin topografia voi olla hyvä ja joissa voi olla pienialaisia hiekkalinssejä - rantakerrostumia. Nämä on kuitenkin vaikea havaita, pitää osua aivan kohdalle. Kiviset hiekkamoreenialueet. Melko tiheäkasvuiset metsäalueet, joissa on vaikea "lukea" maastoa. Alueet joiden topografia ei ole erityisen hyvä. "Kehnon" alueen läpikäymiseen menee paljon aikaa ja tulokset ovat yleensä hyvin laihoja.

- "*Mahdottomat*" alueet jätettiin vilkaisuun tai auton ikkunasta toteamiseen, milloin paikalle vaivauduttiin tai muuten jouduttiin. Tällaisia alueita ovat kalliot (paitsi aivan rantakalliot, joilla voi olla lapinraunioita), jyrkkätopografiset alueet, savimoreenialueet ja savikot, louhikot ja ns. "romelikot" eli hyvin kiviset maastot, tiheiköt ja pusikot joissa ei voi havaintoja tehdä eikä paikantaa muinaisrantoja tai yleensäkään omaa sijaintiaan suhteessa ympäristöön.

Inventoitava alue on kaavoitustyössä jaettu kolmeen suunnitelualueeseen A, B ja C (ks. kartta kaava-aluejako). Inventoinnin maastotöissä tutkin koko alueen yhtenä kokonaisuutena, jolloin ajankäyttö eri alueilla määräytyi potentiaalisen maaston määrän mukaan. Eniten aikaa vietettiin alueella A. Suunnitelualueilla B ja C oli peltojen määrä tutkimusalueella huomattava, samoin "kehnon" ja jopa "mahdottoman" maaston määrä. Toisena syynä alueiden B ja C vähälöytöisyyteen on se, että muinaisrannat joilla esihistorialliset asuinpaikat sijaitsevat, ovat näillä alueilla korkeammalla ja siten usein etäämpänä rannasta kuin etelämpänä. Pielisen saaret jäivät suhteellisen vähälle huomiolle. Joskin sen perusteella mitä saaria katsottiin, ne eivät ole mitenkään "potentiaalisia" tai edes "kohtalaisia" inventointialueita. Yhden päivän ajan selkäsaaaria kierrettiin palokunnan veneellä. Lähisaarissa kävin omalla kumiveneellä parin päivän aikana. Ainoastaan yhdestä saaresta löytyi muinaisjäännöksiä (Kokkosaari).

Johtuen alueen laajuudesta suhteessa käytettävissä olleisiin voimavaroihin, työ tehtiin hyvin intensiivisesti ja tehokkaasti organisoidusti. Työn logistiikkaan kiinnitettiin erityistä huomiota. **Mielestäni edellä määritetty tutkimusalue tuli hyvin kattavasti tutkittua.** Saaristo voidaan katsoa vain tyydyttävän kattavasti tutkituksi. Hyvästä kattavuudesta oli osoituksena se, että parina viimeisenä päivänä tuli jo pulaa kohtalaisistakin maastoista ja jouduttiin kulkemaan kehnoissa ja mahdottomissakin maastoissa.

Omalla ajallani kävin eräänä iltana vilkaisemassa Viekkijoen kangasmaastoja lentokentän tuntumassa, tutkimusalueen ulkopuolella. Tuloksena, auton ikkunasta havaittuna, oli neljä uutta kivikautista asuinpaikka.

Pielisjärven runsaan rannansiirtymisen takia, on potentiaalista muinaisjäänösmaastoa Lieksassa yllin kyllin hyvinkin kaukana nykyrannasta. Muinais-Pielisen rantaa on vielä suurimmilta osin tutkimattomana jäljellä. Tämän inventoinnin aikana tutkittiin vain pieni osa niistä Lieksan alueista, joista muinaisjäänöksiä voi suurella todennäköisyydellä löytää. Erityisesti Viekin pohjoispuoleinen kangasalue on arkeologin kannalta "avaamaton aarrearkku", jonka "aarteet" ovat vaarassa turmeltua hiekanoton ja metsänaurauksen takia. Jamalin, Viensuun ja Kylänlahden alueella muinaisjäänöksille otolliset hiekkamuodostumat ja Pielisen muinaisrannat sijaitsevat sisämaassa, tämän inventoinnin ulkopuolella. Sama tilanne on Vuonisjärven alueen jokilaaksoissa. Nyt kuljin näiden arkeologin näkökulmasta mehevien alueiden läpi sivuille vilkuilematta, jalka tahdonvoimalla pakotettuna kaasupolkimelle ja tiukasti "autonpenkkiin sidottuna". Muutoin olisi ollut vaarana Lieksaan metsittyminen loppuvuodeksi ja varsinaisen työn kesken jääminen. Lieksasta on vielä helposti löydettävissä kymmeniä paikantamattomia muinaisjäänöksiä.

Aiemmat tutkimukset

Lieksan alueella on suoritettu muinaisjäänösten inventointi v. 1971 Maarit Lönnbergin tekemänä. Tuolloin Lönnberg paikansi - mahdollisuuksien mukaan - Lieksasta löydettyjen muinaisesineiden löytöpaikat. Inventoinnissa löytyi 17 kivi-pronssikautista asuinpaikkaa. Vuosina 1991-1993 suoritti Museovirasto arkeologi Kaarlo Katiskosken johdolla tutkimuksia Lieksassa. Tuolloin kaivettiin Vuonilahden Haasiinniemessä (paikka nro 26) ja Jokelassa (15),

Lieksan Pokronlammella (24) ja Honkalassa (11). Tutkimusten aikana Katiskoski paikansi 7 uutta muinaisjäännöstä. Arkeologit Hannu Poutiainen ja Martti Koponen tutkivat myös Lieksan aluetta inventoidessaan Pohjois-Karjalan myöhäisrautakautisia paikkoja v. 1992. Tuolloin he löysivät kolme uutta kivikautista asuinpaikkaa Viensuusta (32-34). Lieksassa ovat käyneet maastossa tarkastusmatkoilla muunmoassa arkeologit Aarne Äyräpää (1929, paikka 135), Tuomas Björkman (1959-1964 paikat 8,17,23), Ville Luho (1958, 1967, paikka 17) ja Matti Huurre (1983).

Muinais-Pielinen

Pielisen ranta-aluiden todennäköisin ja helppoiten löydettävissä oleva muinaisjäännöstyyppi on pyyntikulttuurin asuinpaikka. Nämä kivikaudelta rautakaudelle ajoittuvat asuinpaikat ovat sijainneet lähes aina aivan rantaviivan tuntumassa. Ne voidaan löytää kun tiedetään vesistön rannansiirtymishistoria, jolloin muinaisrannat voidaan maastosta paikantaa. Pielisen vesistöhistoriaa - tosin vain Pielisen syntyä ja varhaisvaiheita - ovat tutkineet geologit Hannu Hyvärinen (1966) ja Arto Miettinen (1996). Arkeologi Kaarlo Katiskoski on pohtinut myös Pielisen myöhempiä vaiheita (1998).

Viimeinen Veiksel-jäätiköityminen päättyi noin 9600 eKr. Tuolloin jään reuna oli toisella Salpausselällä Pielisen altaan kaakkoispäässä.

Arto Miettinen (op.cit. s. 18) lausuu yhteenvetona Pielisen varhaisvaiheista seuraavasti:

"Pielinen kuroutui Yoldiamerestä jääjärveksi noin 9800 vuotta sitten (9250 eKr) ja sen lasku-uomana toimi aluksi Uimaharju. Kuposenvaaran uoma avautui noin 100 vuotta myöhemmin (9150 eKr), jolloin vedenpinta laski Pielisen altaassa noin kuusi metriä ja Uimaharjun kynnys jäi kuiville. Jääjärvi oli laajimmillaan noin 9600 vuotta sitten (9000 eKr.), jolloin jään reuna sijaitsi Nurmeksen seudulla. Järven kaakkoispäässä vedenpinta nousi transgression seurauksena Uimaharjun kynnyn yli noin 9000 (8250 eKr.) vuotta sitten (ns. P2 järvivaihe). Molemmat uomat olivat samanaikaisesti toiminnassa, joskin Kuposenvaaran toiminta heikkeni vähitellen (Miettinen 1994). Jään reunan peräännyttyä luoteisen Kalliojärven vedenjakajan ylitse avautui yhteys Sotkamon jääjärveen. Pielisen-Sotkamon yhteistäjäjärvivaihetta kesti noin 300 vuotta, kunnes jääjärvi purkautui Kattilamäen kynnyn paljastuttua noin 9 200-9 300 vuotta sitten (8600-8500 eKr.) (Kemiläinen 1982, 1986; Miettinen 1994). Tällöin Pielinen kuroutui lopullisesti itsenäiseksi järveksi (ns. P1 järvivaihe) ja sen lasku-uomaksi tuli Maanselän Kalliojärvi, joka oli toiminnassa noin 500 vuotta Uimaharjun puhkeamiseen saakka (Hyvärinen 1966). Tämän jälkeen Pielisen altaassa on vallinnut nykypäivän saakka jatkuva regressio, ja varsinkin järven luoteispäässä on suuria maa-alueita paljastunut veden alta. Nämä savipohjaiset alueet on suurelta osin otettu viljelyskäyttöön"

Kursivoidut tekstinkohdat ovat allekirjoittaneen lisäämiä.

Miettisen tekstiin lisäämäni kursivoidut eKr. vuodet ovat allekirjoittaneen radiohiilivuosista INTCAL98 -käyrällä kalibroimia kalenterivuosia. Koska radiohiilivuodet eivät ole tasamittaisia, ovat radiohiilikronologiset tapahtumat eri mittaisia kuin vastaavan tapahtuman kesto kalenterivuosina.

Ihmistoiminnan merkkejä voidaan nykytietämyksen mukaan etsiä muinaisrannoilta jotka ajoittuvat noin 8700 eKr. nuoremmiksi. Tuon ikäinen on Suomen vanhin jotenkuten luotettavasti ajoitettu asuinpaikka, joka sijaitsee Lahden Ristolassa. Pohjois-Savon ja Keski-Suomen vanhimmat asuinpaikat on Itämeren-Saimaan rannansiirtymiskronologian perusteella ajoitettu aikavälille 8200-8500 eKr. Pielisen alueelta voi siis löytyä varhaisimman asutuksen merkkejä Maanselän Kalliojärven lasku-uoman syntymisen aikaiselta P1 rantatasolta (n. 8500 eKr.). Tuon rannan syntymisen jälkeen veden pinta kuitenkin nousi Pielisessä joten P1 ranta on jäänyt nousevan veden kerrostamien sedimenttien alle. Veden nousu päättyi ja kääntyi laskuun P2

vaiheessa. Tämä n. 8250 eKr. ajoittuva rantavaihe on ilmeisesti vanhin realistinen muinaisrantataso, jolta asuinpaikkoja voi jo varmuudella löytää. On kuitenkin ehkä mahdollista, että asutusta voisi olla löydettävissä jo J3 -rantavaiheesta (n. 8700 eKr.) alkaen. Siihen viittaavat eräät tuoreet löydöt Joutsenon Kuurmanpohjasta, jotka alustavasti - joskin epävarmasti - on ajoitettu n. 9000 eKr.

Pielisen myöhemmät vaiheet ovat arvailun varassa. Niitä on pohtinut ja eräin osin valottanut Kaarlo Katiskoski (1998). Sivulla 10 olen hahmotellut Miettisen ja Katiskosken aineiston, sekä Matti Saamiston (1970) Saimaan tutkimusten aineiston tulkitsemisen perusteella Pielisen rannansiirtymiskronologiaa etäisyysdiagrammin muodossa (ks. Jussila 2000). Siinä Pielisen allasta katsotaan maankohoamisobaaasien suunnasta, lounaasta. Muinaiset rantatasot ovat nykyään kallistuneina tasoina, johtuen maankohoamisen eroista altaan pohjois- ja eteläpäässä. Maa kohoaa luoteessa nopeammin kuin kaakossa. Nykyinen ranta on diagrammissa vaakatasossa, se ei ole vielä kerennyt kallistumaan. Olen siirtänyt Saimaalla paikannetujen ja ajoitettujen rantatasojen (Jussila 1999) kallistumat sellaisenaan Pieliselle kynnyksen ollessa Uimaharjulla. Tuloksena saatu rannansiirtymiskronologian hahmotelma sopisi kohtuullisen hyvin tulkintaani Katiskosken ja Miettisen aineistosta, joskin erojakin on. Nyt esittämäni rantahistoria on **karkea hypoteesi**, jota pitää käyttää asuinpaikkojen ajoituksessa suunta-antavana. Pielisen jääkauden jälkeinen rantahistoria on vielä selvittämättä. Erityisesti Katiskosken havaitsemat tulvan merkit, mahdolliset tilapäiset suuret vedentason muutokset, eivät käy ilmi esittämästäni hypoteettisesta rantahistoriasta. Etäisyysdiagrammiin on merkitty asuinpaikat punaisella neliöllä.

Vanhimmat asuinpaikat

Pielisen rantahistoria hahmotelman mukaan erityisen mielenkiintoisia ovat paikat 63 Hupelinkangas 1, 64 Hupelinkangas 2 ja 65 Sammalniemi Vuonislahdella. Korkeussijaintinsa perusteella nämä paikat sijoittuvat J3 rantavaiheen tasolle eli ne ajoittuisivat hieman tämän rannan ajoitusta 8700 eKr. nuoremmiksi, mutta niiden täytyisi olla P1 rantavaihetta (8500 eKr) vanhempia. Tämän karkean arvion perusteella paikat olisivat Pohjois-Karjalan ja kenties koko Sisä-Suomen vanhimpia asuinpaikkoja. Hieman nuorempia, mutta kuitenkin vielä ns. preboreaaliselle ilmastokaudelle (ennen 8000 eKr) ajoittuvia asuinpaikkoja olisivat 3 Tervola ja 28 Piitilänkangas Kylänlahdessa, 12 Serti Varpasessa ja 60 Selkäranta Vuonislahden eteläpuolella. Paikkoja pitäisi tutkia, niin että niistä saataisiin luotettava radiohiiliajoitus.

Vanhimman asutuksen "avaimet" olisivat mielestäni kuitenkin löydettävissä **Viekijoen** ympäristön hiekkakankailta (130-135 m korkeusväliä), jossa rannansiirtyminen on ollut jo varsin voimakasta ja siten eri ikäiset muinaisrannat ovat selvästi erillään. Alueen maasto on arkeologin kannalta helppoa ja kivikautisen ihmisen kannalta erinomaista asuinpaikkamaastoa. Alue kannattaisi tutkia pikimmiten, niin kauan kun maasto on vielä ehjää ja kajoamatonta.

Nuorimmat asuinpaikat

Aiemmissä tutkimuksissa on löydetty merkkejä kivikautisista asuinpaikoista Pielisen rantahietikoilta, nykyisen rannan tuntumasta. Tällaisia paikkoja ovat 15 Jokela, 16 Lahtela, 18 Puistola ja 30 Tervalahdi Vuonislahdella, sekä 23 Joensuunniemi Viensuussa. Nykytietämyksen mukaan ei Pielinen ole ollut missään vaiheessa näillä paikoilla nykyisen tasonsa tuntumassa, ennen ajan laskun alkua. Tosin eteläosassa Pielistä on jo kivikauden lopun ranta lähellä

nykyisen rannan tasoa. Periaatteessa ei nykyisen rannan tasolta tai sen alapuolelta pitäisi asuinpaikkoja löytyä Lieksan alueelta. Joensuunniemessä on hiekkarannalta löydetty Luukonsaarenkeramiikan saviastian pala. Tämä keramiikkatyypin ajoittuu vanhemmalle metallikaudelle n. 1500 eKr.-500 jKr. Tämän vihjeen perusteella nykyisen rannan tumtumassa olevat paikat ajoittuisivat ajanlaskun alun tietämille. Onko vesi siis ollut nykyisellä tasolla tai alempana pronssikaudella tai rautakauden alussa? Tämä ei käsittääkseni ole mahdollista. Jos vedentaso olisi varhaismetallikaudella Joensuunniemessä ollut nykyisellä tasolla n. 93.6 m mpy, olisi tällöin Uimaharjun uoma ollut lähes kuivilla (vesi 92-90 m korkeudella) ja se ei ole mahdollista.

Inventoinnin aikana kävin tarkoin läpi lähes kaikki alueen avoimet rantahietikot. Vesi oli tutkimusaikana alhaisella tasolla ja hietikot leveästi paljaana. En havainnut missään minkäänlaista merkkiä esihistoriasta, edes paikoilla joista aiemmin on jotain löydetty. Moni nykyinen hiekkaranta vaikutti "tehdyltä", niistä oli raivattu kivet pois isoiksi aumoiksi rannan laidoilta. Pielisen vuotuinen vedenvaihtelu on säännöstelyn johdosta suuri. Monin paikoin vesi ja jää kuluttaa pehmeää hiekkarannan törmää. Vesi "syö" hiekkarantaa, kuten eräs mökkiläinen asian ilmaisi. Käsittääkseni on mahdollista, että nämä rantahietikoilta tehdyt löydöt ovat peräisin veden sortaman rantatörmän päältä, joka on monin paikoin voinut olla useita metrejä nykyistä keskivedenpintaa korkeammalla. Tämä rannan kuluminen ja "syöminen" saattaa olla myös syynä siihen, miksi nykyisen rantatörmän päältä - vaikka se olisi ollut ylempänäkin ja siten muinaisranta-alueen yläpuolella - löytyi kovin vähän merkkejä muinaisuudesta, vaikka nämä paikat olivat usein maastoltaan varsin "potentiaalisia". Ainoastaan kapeista lahdista tai muuten suojaisista paikoista löytyi nykyrannan tuntumasta merkkejä esihistoriasta. Näillä paikoin eivät rantavoimat ole jaksaneet törmää sortaa.

Pielisen rannat ja saaret

Pielisen selän puoleiset nykyiset ja muinaisrannat, samoin saarten rannat, missä maaperä on moreeni, ovat lähes järjestään huuhtoutuneita. Hieno mineraalimaa-aines on peseytynyt pois pintamaasta ja jäljellä on kivikko. Tällainen maasto ei ole soveliaista pyyntikuluttuun asutukselle. Sen sijaan muinaiset moreenipohjaiset itärannat, jotka eivät ole olleet suurten selkien äärellä, vaan ne ovat auenneet mataliin ja kapeisiin lahtiin tai ovat olleet suojaisten salmien äärellä, ovat maaperältään hiekkaisempia ja vähäkivisempiä. Onpa mantereiden puoleisilla rinteillä hiekkaisia rantakerrostumiakin muinaisranta-alueilla. Tämä selittää osaltaan, miksi Pielisen nykyisen rannan liepeiltä löytyi suhteellisen vähän asuinpaikkoja. Suuri osa asuinpaikoista on sijainnut matalilla (muinaisten saarten ja niemien) itärannoilla ja suojaisissa matalissa lahdissa, jotka nyt ovat kuivilla ja kaukana nykyrannasta. Hiekkamuodostumilla tilanne on toinen. Huuhtomisen jälkeenkin paikalla on vain hiekkaa. Nykyisissä moreenimaperäisissä selkäsaarissa, joissa käytiin on tilanne jokaisen rannan suunnassa sama: asumiskelvotonta romelikkoo.

Seuraavissa saarissa käytiin havaintoja tekemässä:

Turakka, Ahvensaaret, Iso Ristisaari, Pieni Ristisaari, Kutkutsaari, Liklamo, Kokkosaari, Kinahmonsaari, Kelvänsaaren itäosa.

Espoossa 24.9.2001

Timo Jussila

Mikroliitti Oy

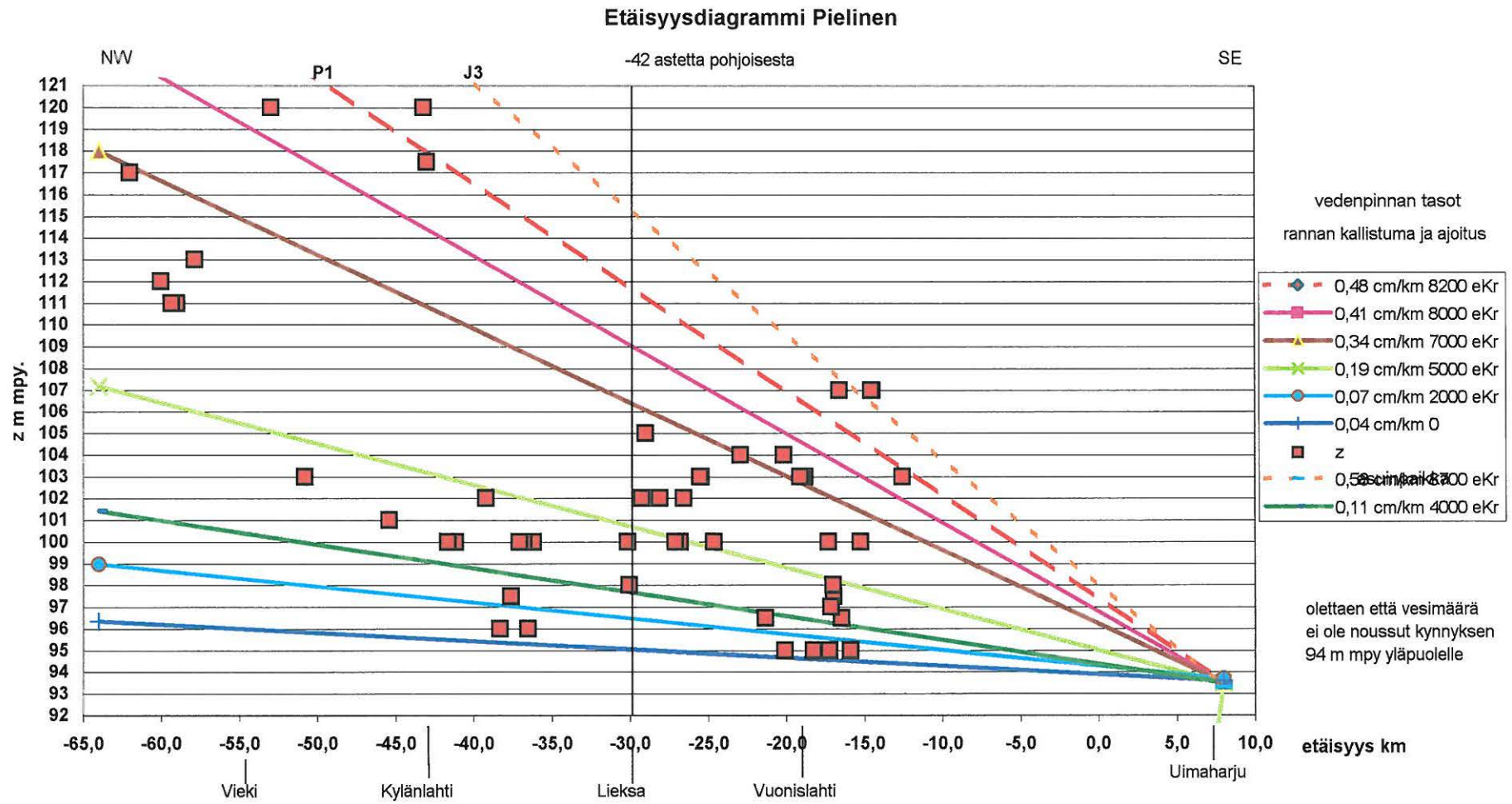
Osoite: Kotitontuntie 17 F, 02200 Espoo

Puhelin: 09-4208852, 049-530057

Fax: 09-4208967

Email: Mikroliitti@dlc.fiInternet: <http://www.dlc.fi/~microlit>**Kirjallisuus:**

- Hyvärinen Hannu 1966: Studies on the late-quaternary history of Pielis-Karelia, eastern Finland. *Soc. Sci. Fenn. Comm. Biol.* 29:4.
- Jussila T, 1999: Saimaan kalliomaalausten ajoitus rannansiirtymiskronologian perusteella. Kivikäs & Jussila & Kupiainen: Saimaan ja Päijänteen alueen kalliomaalausten sijainti ja syntyäika. Kalliomaalausraportteja 1/1999. Kopijyvä kustannus, Jyväskylä.
- Jussila, T. 2000. Pioneerit Keski-Suomessa ja Savossa. Rannansiirtymisajoitusten menetelmien perusteita ja vertailua. *Suomen arkeologinen seura. Muinaistutkija* 2/2000:13-28.
- Katiskoski Kaarlo 1998: Lisiä Pielisen alueen esihistoriaan. kaivaustutkimuksia Lieksassa 1991-1993. *Kentältä poimittua* 3.
- Miettinen Arto 1996: Pielisen jääjärven kehityshistoria. *Terra* 1996 vol. 108 N:o 1.
- Saamisto M, 1970: The late Weichselian and Flandrian History of the Saimaa Lake Complex. *Comm. Phys.-Math.* Vol 37.



Etäisyysdiagrammi.

LuettelotLieksan kaikki muinaisjäännökset

LIEKSAN MUINAISJÄÄNNÖSPAIKAT 2001											
paksunnetut paikat ovat suojelukohteita											
Kunta	Nro	Nimi	ajoitus	laji	kartta	p	i	x	y	z	paikannus- tarkkuus +-m
LIEKSA	1	KINNULANVAARA	kivikausi	asunta	4331-02	6999-64	3656-59	6995-86	4504-95	100	
LIEKSA	2	SYVÄLAHTI	kivikausi	asunta	4314-08	7027-35	3636-04	7024-50	4485-72	100	
LIEKSA	3	TERVOLA	kivikausi	asunta	4314-08	7029-67	3636-07	7026-82	4485-86	120	
LIEKSA	4	MÄRÄJÄLAHTI	kivikausi	asunta	4332-01	7023-26	3653-43	7019-60	4502-90	95	
LIEKSA	5	MUSTOLA	kivikausi	asunta	4323-07	7043-35	3629-73	7040-78	4480-16	100	
LIEKSA	6	HAUTAUSMAA	kivikausi	asunta	4341-01	7049-74	3649-80	7046-22	4500-52	120	
LIEKSA	7	NURMIJÄRVEN LEIRINTÄALUE	kivikausi	asunta	4341-01	7050-45	3651-42	7046-85	4502-16	115	
LIEKSA	8	PUURUNAHO	kivikausi	asunta	4341-01	7051-44	3649-86	7047-92	4500-66	120	
LIEKSA	9	TUHKALA	kivikausi	asunta	4323-10	7050-82	3648-89	7047-34	4499-66	120	
LIEKS*A	10	METELINSAARI	kivikausi	asunta	4332-03	7036-35	3657-60	7032-48	4507-68		
LIEKSA	11	HONKALA	kivikausi	asunta	4332-02	7025-90	3651-26	7022-34	4500-86	95	
LIEKSA	12	SERTTI	kivikausi	asunta	4314-09	7039-13	3631-51	7036-48	4481-75	120	
LIEKSA	13	KELOVAARA	kivikausi	asunta	4314-08	7029-12	3638-34	7026-16	4488-10	100	
LIEKSA	14	KUUSENJUURI	kivikausi	asunta	4314-11	7025-28	3641-08	7022-20	4490-66	95	
LIEKSA	15	JOKELA	kivikausi	asunta	4331-03	7008-00	3651-40	7004-45	4500-16	95	
LIEKSA	16	LAHTELA	kivikausi	asunta	4331-03	7006-38	3651-72	7002-82	4500-40	95	
LIEKSA	17	PAATERI	kivikausi	asunta	4331-03	7008-96	3653-32	7005-32	4502-12	95	

LIEKSA	18	PUISTOLA	kivikausi	asunta	4313-12	7008-61	3650-57	7005-10	4499-36	95	
LIEKSA	19	HANNOLA	ajoittamaton	kiviröykkiö	4314-09	7040-42	3635-10	7037-74	4485-44		100
LIEKSA	20	SUURINIEMI	ajoittamaton	kiviröykkiö	4314-10	7021-91	3643-98	7018-70	4493-40	95	
LIEKSA	21	ISO MAHOSAARI	ajoittamaton	kiviröykkiö	4314-10	7021-38	3644-16	7018-16	4493-56	95	
LIEKSA	22	PIENI MAHOSAARI	ajoittamaton	kiviröykkiö	4314-10	7021-88	3643-24	7018-70	4492-66	95	
LIEKSA	23	JOENSUUNNIEMI	vanh metalli	asunta	4314-08	7025-21	3638-60	7022-24	4488-18	95	
LIEKSA	24	POKRONLAMPI	kivi tai vanh metalli	asunta	4332-02	7025-14	3653-28	7021-48	4502-84	99	
LIEKSA	25	LONTSINNIEMI	kivikausi	asunta	4314-11	7025-58	3641-03	7022-50	4490-62	100	
LIEKSA	26	HAASIINNIEMI	kivikausi	asunta	4331-03	7005-25	3651-55	7001-70	4500-18	100	
LIEKSA	27	REKINIEMI	kivikausi	asunta	4331-03	7008-29	3651-54	7004-73	4500-31	100	
LIEKSA	28	PIITILÄNKANGAS	kivikausi	asunta	4313-08	7030-03	3636-67	7027-15	4486-47	118	
LIEKSA	29	RAATOKALLIO	kivikausi	asunta	4332-02	7024-38	3652-02	7020-78	4501-54	96	
LIEKSA	30	TERVALAHTI	kivikausi	asunta	4313-12	7010-79	3650-10	7007-30	4498-99	95	
LIEKSA	31	MATKALAHTI	ajoittamaton	kiviröykkiö	4314-11	7023-55	3642-76	7020-39	4492-25	97,5	
LIEKSA	32	PAJUJÄRVI	esihistoriallinen	asunta	4314-11	7026-51	3640-77	7023-44	4490-40	97,5	
LIEKSA	33	VIRSULAHTI	kivi tai vanh metalli	asunta	4314-11	7024-95	3641-24	7021-86	4490-80	100	
LIEKSA	34	SILLANKORVA	kivikausi	asunta	4314-11	7026-09	3641-09	7023-00	4490-70	100	
LIEKSA	35	METELINNIEMI	kivikausi	asunta	4332-03	7036-59	3657-46	7032-72	4507-55	118	
LIEKSA	36	KOKKOKANGAS	kivikausi	asunta	4332-03	7041-05	3653-12	7037-38	4503-42	119	
LIEKSA	37	PAIMENSALMI	kivikausi	asunta	4332-03	7041-65	3652-65	7038-00	4502-98	120	
LIEKSA	38	HIEKKANIEMI	kivikausi	asunta	4332-09	7039-57	3675-15	7034-87	4525-36	140	
LIEKSA	39	HIETANIEMI	kivikausi	asunta	4332-09	7039-79	3677-82	7034-97	4528-04	104	
LIEKSA	40	LONTSINNIEMEN KALMISTO	historiallinen	hautaus	4314-11	7025-50	3640-87	7022-42	4490-46		
LIEKSA	41	KITSI	historiallinen	palvonta	4332-10	7021-53	3689-70	7016-17	4539-05		
LIEKSA	42	KOLI	ajoittamaton	palvonta	4313-11	7002-46	3641-79	6999-37	4490-30	310	
LIEKSA	43	KITSINKYLÄN KALMOSAARI	historiallinen	hautaus	4332-10	7022-04	3689-37	7016-70	4538-74		
LIEKSA	44	TEMMES	kivikausi	asunta	4331-03	7007-87	3651-61	7004-32	4500-36	97,5	
LIEKSA	45	PETRONNIEMI 1	kivikausi	asunta	4314-10	7019-08	3648-21	7015-67	4497-48	100	
LIEKSA	46	PETRONNIEMI 2	kivikausi	asunta	4314-10	7018-95	3648-48	7015-53	4497-75	100	

LIEKSA	47	KUIKKAKANGAS-KORPILAHTI	kivikausi	asunta	4314-10	7019-23	3649-07	7015-78	4498-35	102	
LIEKSA	48	KUIKKAKANGAS-KUIKKASUO 1	kivikausi	asunta	4314-10	7018-66	3649-97	7015-17	4499-22	103	
LIEKSA	49	KUIKKAKANGAS-KUIKKASUO 2	kivikausi	asunta	4314-10	7018-63	3650-06	7015-13	4499-31	103	
LIEKSA	50	SAUNAKANGAS	kivikausi	asunta	4314-10	7018-00	3650-60	7014-48	4499-82	100	
LIEKSA	51	IKOLANNIEMI-PEKKALA W	kivikausi	asunta	4314-11	7023-49	3649-40	7020-01	4498-88	102	
LIEKSA	52	IKOLANNIEMI-PEKKALA S	kivikausi	asunta	4314-10	7023-35	3649-60	7019-87	4499-07	105	
LIEKSA	53	KINAHMONLAMPI N	kivikausi	asunta	4314-10	7021-26	3648-88	7017-81	4498-25	102	
LIEKSA	54	SIIKANIEMI	kivikausi	asunta	4314-10	7014-20	3649-37	7010-74	4498-42	104	
LIEKSA	55	TERVALAHTI 2	kivikausi	asunta	4313-12	7010-90	3650-11	7007-41	4499-00	104	
LIEKSA	56	KOTANIEMI	kivikausi	asunta	4313-12	7012-62	3650-06	7009-13	4499-03	96,5	
LIEKSA	57	PIRTAMONKANGAS 1	kivikausi	asunta	4331-03	7010-87	3651-52	7007-32	4500-41	103	
LIEKSA	58	PIRTAMONKANGAS 2	kivikausi	asunta	4331-03	7010-79	3651-63	7007-23	4500-51	103	
LIEKSA	59	KIVIVAARA	kivikausi	asunta	4331-03	7010-80	3651-86	7007-23	4500-74	103	
LIEKSA	60	SELKÄRANTA	kivikausi	asunta	4313-11	7001-31	3651-54	6997-78	4499-99	103	
LIEKSA	61	REKINIEMI 2	kivikausi	asunta	4331-03	7008-09	3651-62	7004-54	4500-38	97	
LIEKSA	62	REKINIEMI HAUTAUSMAA	kivikausi	asunta	4331-03	7007-95	3651-64	7004-40	4500-39	98	
LIEKSA	63	HUPELINKANGAS 1	kivikausi	asunta	4331-03	7006-16	3653-41	7002-53	4502-08	107	
LIEKSA	64	HUPELINKANGAS 2	kivikausi	asunta	4331-03	7006-20	3653-34	7002-57	4502-01	107	
LIEKSA	65	SAMMALNIEMI	kivikausi	asunta	4331-03	7008-66	3652-86	7005-05	4501-64	107	
LIEKSA	66	KOKKOSAARI 1	kivikausi	asunta	4314-10	7020-20	3645-21	7016-93	4494-54	98	
LIEKSA	67	KOKKOSAARI 2	kivikausi	asunta	4314-10	7020-50	3645-34	7017-22	4494-68	100	
LIEKSA	68	VIEKIJÄRVI HANNOLA S	kivikausi	asunta	4314-09	7040-19	3635-49	7037-34	4485-76	103	
LIEKSA	69	VIEKIJÄRVI KORPINIEMI	kivikausi	asunta	4314-09	7035-35	3638-32	7032-38	4488-36	101	
LIEKSA	70	JOENSUUNNIEMI KUORENNIEMI	kivikausi	asunta	4314-08	7026-05	3638-18	7023-10	4487-79	102	
LIEKSA	71	VIEKI KANNELKOSKI	kivikausi	asunta	4323-07	7048-32	3630-22	7045-70	4480-88	112	
LIEKSA	72	LENTOKENTTÄ 1	kivikausi	asunta	4323-07	7048-14	3631-20	7045-48	4481-85	111	
LIEKSA	73	LENTOKENTTÄ 2	kivikausi	asunta	4323-07	7047-98	3631-53	7045-30	4482-17	111	
LIEKSA	74	VIEKIJOKI 1	kivikausi	asunta	4323-07	7050-78	3629-98	7048-17	4480-75	117	
LIEKSA	75	JOENSUUNNIEMI VALKAMA	kivikausi	löytö	4314-08	7025-35	3638-50	7022-39	4488-08	102	

LIEKSA	76	PALOKANGAS	kivikausi	löytö	4323-07	7047-84	3632-96	7045-10	4483-59	113	
LIEKSA	77	SYVÄLAHTI-SALVOLAHTI	kivikausi	löytö	4314-08	7028-30	3636-71	7025-42	4486-43	101	
LIEKSA	78	VORNAN SUOSAARI	kivikausi	löytö	4331-02	6998-43	3657-12	6994-64	4505-42	100	
LIEKSA	79	SAVELAN ESKON NIITTYPALSTA	kivikausi	löytö	4314-08	7028-30	3636-71	7025-42	4486-43	101	
LIEKSA	80	YLÄ-KARPPILA	kivikausi	löytö	4314-09	7037-71	3631-07	7035-08	4481-24		50
LIEKSA	81	HAAPASALMI	kivikausi	löytö							
LIEKSA	82	KELVÄNJÄRVI	kivikausi	löytö							
LIEKSA	83	LOUHIKOSKI	kivikausi	löytö							
LIEKSA	84	JAMALINLAHTI	kivikausi	löytö							
LIEKSA	85	JAMALINLAHTI	kivikausi	löytö							
LIEKSA	86	KALLIOLAHTI	kivikausi	löytö							
LIEKSA	87	KUNTARINNIEMI	kivikausi	löytö							
LIEKSA	88	RUUNAAJÄRVI	kivikausi	löytö							
LIEKSA	89	VUONISLAHTI	kivikausi	löytö							
LIEKSA	90	VIEKINJÄRVI	kivikausi	löytö							
LIEKSA	91	VIENSUUN JOKI	kivikausi	löytö							
LIEKSA	92	HALINJOEN NISKA	kivikausi	löytö							
LIEKSA	93	PIELISJÄRVI	kivikausi	löytö							
LIEKSA	94	MÄHKÖNKOSKI	kivikausi	löytö							
LIEKSA	95	PELTO-RANTALA	kivikausi	löytö	4314-09	7037-25	3632-80	7034-54	4482-95		100
LIEKSA	96	JAUHAINEN	kivikausi	löytö							
LIEKSA	97	VIEKINJÄRVI	vanh metallikausi	löytö							
LIEKSA	98	MULTINIEMI	rautakausi	löytö	4331-02	7000-06	3656-16	6996-30	4504-54		100
LIEKSA	99	LAMPELA	kivikausi	löytö							
LIEKSA	100	PANKASALO	kivikausi	löytö	4332-03						
LIEKSA	101	TAKALA	kivikausi	löytö	4332-01	7015-61	3652-62	7012-00	4501-74	100	
LIEKSA	102	MÄÄTTÄLÄNJOKI	kivikausi	löytö	4332-02	7029-46	3654-23	7025-76	4503-99	107	
LIEKSA	103	SORSALA	kivikausi	löytö	4332-02	7027-83	3653-31	7024-17	4503-00	97	
LIEKSA	104	KOTIKOIVULA	kivikausi	löytö	4314-10	7021-65	3650-27	7018-14	4499-67	107	

LIEKSA	105	LÄHTEENMÄKI	kivikausi	löytö							
LIEKSA	106	HERRALA	kivikausi	löytö	4314-09	7037-13	3633-30	7034-40	4483-44		100
LIEKSA	107	MÄNTYHAHO	kivikausi	löytö	4332-01	7014-38	3653-80	7010-72	4502-86	102	
LIEKSA	108	RANTA-RAVILA	kivikausi	löytö	4332-01	7020-94	3655-24	7017-20	4504-60		100
LIEKSA	109	SAMMALLAHTI	kivikausi	löytö	4331-03	7007-86	3653-81	7004-20	4502-56		100
LIEKSA	110	HUHTAMÄKI	kivikausi	löytö	4331-03	7004-37	3652-11	7000-80	4500-70		100
LIEKSA	111	LAMMINPÄÄ	kivikausi	löytö	4313-09	7007-09	3639-57	7004-10	4488-30		100
LIEKSA	112	KANSAKOULU	kivikausi	löytö	4314-11	7026-27	3640-87	7023-20	4490-50		100
LIEKSA	113	RAVIRATA	kivikausi	löytö	4332-02						
LIEKSA	114	MÄÄTTÄLÄ	kivikausi	löytö	4314-11	7026-24	3641-01	7023-16	4490-64		100
LIEKSA	115	KÄRKKÄÄLÄ	kivikausi	löytö	4314-11	7023-23	3642-12	7020-10	4491-60		100
LIEKSA	116	RANTALA	kivikausi	löytö	4314-08	7026-03	3639-92	7023-00	4489-54		
LIEKSA	117	JUNNULA	kivikausi	löytö	4314-08	7026-19	3639-11	7023-20	4488-74		100
LIEKSA	118	AATAMILA	kivikausi	löytö	4314-08	7026-01	3637-82	7023-08	4487-44		100
LIEKSA	119	NOTKOLA	kivikausi	löytö	4332-02	7028-62	3650-31	7025-10	4500-04		100
LIEKSA	120	PUKARA	kivikausi	löytö	4332-02	7030-63	3652-74	7027-00	4502-56		50
LIEKSA	121	SAAVANNIEMI	kivikausi	löytö	4332-02	7028-62	3652-57	7025-00	4502-30		50
LIEKSA	122	HILOLA 2	ajoittamaton	löytö	4332-02	7024-64	3653-82	7020-96	4503-36		50
LIEKSA	123	SUOKKOLANSAARI	kivikausi	löytö	4332-02	7033-42	3659-07	7029-48	4509-01	115	
LIEKSA	124	SIKKAKOSKI	kivikausi	löytö	4332-08	7031-18	3674-00	7026-55	4523-82	125	
LIEKSA	125	SUOMAJÄRVI	kivikausi	löytö	4331-12	7007-44	3688-03	7002-18	4536-72	152	
LIEKSA	126	KETOLA	kivikausi	löytö	4314-09	7041-75	3637-81	7038-80	4488-16	138	
LIEKSA	127	LUOTOJÄRVI	historiallinen	löytö	4332-10	7016-58	3686-44	7011-38	4535-56	166	
LIEKSA	128	PIILO	rautakausi	löytö	4333-03	7013-28	3694-04	7007-73	4543-00		
LIEKSA	129	PAIKANTAMATTA	kivikausi	löytö						100	
LIEKSA	130	SUOJALA	kivikausi	löytö	4323-07	7043-68	3629-85	7041-10	4480-30		100
LIEKSA	131	PAJULA	kivikausi	löytö	4323-07	7044-86	3630-79	7042-24	4481-30		100
LIEKSA	132	SUOTORPPA	kivikausi	löytö	4323-04	7043-90	3628-33	7041-40	4478-80		100
LIEKSA	133	KETOPELTO	kivikausi	löytö	4323-07	7047-64	3631-22	7045-00	4481-86		100

LIEKSA	134	KANKAALA	kivikausi	löytö	4323-07	7050-45	3630-37	7047-84	4481-14		100
LIEKSA	135	PAAVOLA	kivikausi	löytö	4323-07	7046-83	3635-14	7044-00	4485-74		100
LIEKSA	136	KOUKOKOSKI	kivikausi	löytö	4323-07	7044-85	3635-60	7042-00	4486-10		100
LIEKSA	137	KELLOSAARI	kivikausi	löytö	4341-01	7050-34	3653-26	7046-66	4504-00		100
LIEKSA	138	NIEMELÄ	kivikausi	löytö	4341-01	7050-43	3649-97	7046-90	4500-72		100
LIEKSA	139	PALOMÄNNIKKÖ	kivikausi	löytö	4314-09	7036-50	3630-44	7033-90	4480-56		100
LIEKSA	140	IKOLANNIEMI MÖRKÖLAHTI	kivikausi	löytö	4314-11	7023-50	3648-97	7020-05	4498-45		300
LIEKSA	141	MURTORANTA	kivikausi	löytö							
LIEKSA	142	VALTION MAA - TSUTSUNEN	kivikausi	löytö							
LIEKSA	143	HARTTANOLA	kivikausi	löytö							
LIEKSA	144	HOVILA	kivikausi	löytö							
LIEKSA	145	ILJANNIEMI	kivikausi	löytö							
LIEKSA	146	HILOLA	kivikausi	löytö	4314-11	7023-84	3643-69	7020-64	4493-20		100
LIEKSA	147	PARTAMÄKI	kivikausi	löytö							
LIEKSA	148	RUHJA	kivikausi	löytö							
LIEKSA	149	TIMITRANNIEMI	kivikausi	löytö							
LIEKSA	150	PAJUJÄRVI	kivikausi	löytö							
LIEKSA	151	NAARAJOKI	kivikausi	löytö							
LIEKSA	152	KIISKILÄ	kivikausi	löytö							
LIEKSA	153	PIENI SULKAISLAMPI	kivikausi	löytö							
LIEKSA	154	SAVOLA	kivikausi	löytö							
LIEKSA	155	VIILILÄ	kivikausi	löytö	4314-09	7038-02	3631-01	7035-40	4481-20		100
LIEKSA	156	KALEVA	kivikausi	löytö							
LIEKSA	157	HYTTI	kivikausi	löytö							
LIEKSA	158	PELLIKKA	kivikausi	löytö							
LIEKSA	159	RYYNÄLÄ	kivikausi	löytö							
LIEKSA	160	TURULA	kivikausi	löytö							
LIEKSA	161	JOKIRANTA	kivikausi	löytö	4323-07	7045-96	3634-50	7043-16	4485-05		100
LIEKSA	162	SELKOLA	kivikausi	löytö							

LIEKSA	163	SÄRKKÄLÄ	kivikausi	löytö							
LIEKSA	164	KUUSISTO	kivikausi	löytö	4323-07						

Kaava-alueen A muinaisjäännökset

Rantaosayleiskaava alueen A muinaisjäännöspaikat			A								
paksunnetut paikat ovat suojelukohteita											
											paikannus-
Kunta	Nro	Nimi	ajoitus	laji	kartta	p	i	x	y	z	tarkkuus +-m
LIEKSA	1	KINNULANVAARA	kivikausi	asunta	4331-02	6999-64	3656-59	6995-86	4504-95	100	
LIEKSA	15	JOKELA	kivikausi	asunta	4331-03	7008-00	3651-40	7004-45	4500-16	95	
LIEKSA	16	LAHTELA	kivikausi	asunta	4331-03	7006-38	3651-72	7002-82	4500-40	95	
LIEKSA	17	PAATERI	kivikausi	asunta	4331-03	7008-96	3653-32	7005-32	4502-12	95	
LIEKSA	18	PUISTOLA	kivikausi	asunta	4313-12	7008-61	3650-57	7005-10	4499-36	95	
LIEKSA	26	HAASIINNIEMI	kivikausi	asunta	4331-03	7005-25	3651-55	7001-70	4500-18	100	
LIEKSA	27	REKINIEMI	kivikausi	asunta	4331-03	7008-29	3651-54	7004-73	4500-31	100	
LIEKSA	30	TERVALAHTI	kivikausi	asunta	4313-12	7010-79	3650-10	7007-30	4498-99	95	
LIEKSA	44	TEMMES	kivikausi	asunta	4331-03	7007-87	3651-61	7004-32	4500-36	97,5	
LIEKSA	45	PETRONNIEMI 1	kivikausi	asunta	4314-10	7019-08	3648-21	7015-67	4497-48	100	
LIEKSA	46	PETRONNIEMI 2	kivikausi	asunta	4314-10	7018-95	3648-48	7015-53	4497-75	100	
LIEKSA	47	KUIKKAKANGAS-KORPILAHTI	kivikausi	asunta	4314-10	7019-23	3649-07	7015-78	4498-35	102	
LIEKSA	48	KUIKKAKANGAS-KUIKKASUO 1	kivikausi	asunta	4314-10	7018-66	3649-97	7015-17	4499-22	103	
LIEKSA	49	KUIKKAKANGAS-KUIKKASUO 2	kivikausi	asunta	4314-10	7018-63	3650-06	7015-13	4499-31	103	
LIEKSA	50	SAUNAKANGAS	kivikausi	asunta	4314-10	7018-00	3650-60	7014-48	4499-82	100	
LIEKSA	51	IKOLANNIEMI-PEKKALA W	kivikausi	asunta	4314-11	7023-49	3649-40	7020-01	4498-88	102	
LIEKSA	52	IKOLANNIEMI-PEKKALA S	kivikausi	asunta	4314-10	7023-35	3649-60	7019-87	4499-07	105	
LIEKSA	53	KINAHMONLAMPI N	kivikausi	asunta	4314-10	7021-26	3648-88	7017-81	4498-25	102	

Kunta	Nro	Nimi	ajoitus	laji	kartta	p	i	x	y	z	tarkkuus +-m
LIEKSA	2	SYVÄLAHTI	kivikausi	asunta	4314-08	7027-35	3636-04	7024-50	4485-72	100	
LIEKSA	3	TERVOLA	kivikausi	asunta	4314-08	7029-67	3636-07	7026-82	4485-86	120	
LIEKSA	13	KELOVAARA	kivikausi	asunta	4314-08	7029-12	3638-34	7026-16	4488-10	100	
LIEKSA	14	KUUSENJUURI	kivikausi	asunta	4314-11	7025-28	3641-08	7022-20	4490-66	95	
LIEKSA	20	SUURINIEMI	ajoittamaton	röykkiö	4314-10	7021-91	3643-98	7018-70	4493-40	95	
LIEKSA	21	ISO MAHOSAARI	ajoittamaton	röykkiö	4314-10	7021-38	3644-16	7018-16	4493-56	95	
LIEKSA	22	PIENI MAHOSAARI	ajoittamaton	röykkiö	4314-10	7021-88	3643-24	7018-70	4492-66	95	
LIEKSA	23	JOENSUUNNIEMI	vanh metallikausi	asunta	4314-08	7025-21	3638-60	7022-24	4488-18	95	
LIEKSA	25	LONTSINNIEMI	kivikausi	asunta	4314-11	7025-58	3641-03	7022-50	4490-62	100	
LIEKSA	28	PIITILÄNKANGAS	kivikausi	asunta	4313-08	7030-03	3636-67	7027-15	4486-47	118	
LIEKSA	31	MATKALAHTI	ajoittamaton	röykkiö	4314-11	7023-55	3642-76	7020-39	4492-25	97,5	
LIEKSA	32	PAJUJÄRVI	esihistoriallinen	asunta	4314-11	7026-51	3640-77	7023-44	4490-40	97,5	
LIEKSA	33	VIRSULAHTI	kivi tai vanh metalli	asunta	4314-11	7024-95	3641-24	7021-86	4490-80	100	
LIEKSA	34	SILLANKORVA	kivikausi	asunta	4314-11	7026-09	3641-09	7023-00	4490-70	100	
LIEKSA	40	LONTSINNIEMEN KALMISTO	historiallinen	hautaus	4314-11	7025-50	3640-87	7022-42	4490-46		
LIEKSA	70	JOENSUUNNIEMI KUORENNIEMI	kivikausi	asunta	4314-08	7026-05	3638-18	7023-10	4487-79	102	
Löytöpaikat											
LIEKSA	75	JOENSUUNNIEMI VALKAMA	kivikausi	löytö	4314-08	7025-35	3638-50	7022-39	4488-08	102	
LIEKSA	112	KANSAKOULU	kivikausi	löytö	4314-11	7026-27	3640-87	7023-20	4490-50		100
LIEKSA	114	MÄÄTTÄLÄ	kivikausi	löytö	4314-11	7026-24	3641-01	7023-16	4490-64		100
LIEKSA	115	KÄRKKÄÄLÄ	kivikausi	löytö	4314-11	7023-23	3642-12	7020-10	4491-60		100
LIEKSA	116	RANTALA	kivikausi	löytö	4314-08	7026-03	3639-92	7023-00	4489-54		
LIEKSA	117	JUNNULA	kivikausi	löytö	4314-08	7026-19	3639-11	7023-20	4488-74		100
LIEKSA	118	AATAMILA	kivikausi	löytö	4314-08	7026-01	3637-82	7023-08	4487-44		100
LIEKSA	146	HILOLA	kivikausi	löytö	4314-11	7023-84	3643-69	7020-64	4493-20		100

Kaava-alueen C muinaisjäännökset

Rantaosayleiskaava alueen C muinaisjäännöspaikat				C							
paksunnetut paikat ovat suojelukohteita											
Kunta	Nro	Nimi	ajoitus	laji	kartta	p	i	x	y	z	paikannus- tarkkuus +-m
LIEKSA	12	SERTTI	kivikausi	asunta	4314-09	7039-13	3631-51	7036-48	4481-75	120	0
LIEKSA	19	HANNOLA	ajoittamaton	röykkiö	4314-09	7040-42	3635-10	7037-74	4485-44		100
LIEKSA	68	VIEKIJÄRVI HANNOLA S	kivikausi	asunta	4314-09	7040-19	3635-49	7037-34	4485-76	103	
LIEKSA	69	VIEKIJÄRVI KORPINIEMI	kivikausi	asunta	4314-09	7035-35	3638-32	7032-38	4488-36	101	
Löytöpaikat											
LIEKSA	80	YLÄ-KARPPILA	kivikausi	löytö	4314-09	7037-71	3631-07	7035-08	4481-24	0	50
LIEKSA	95	PELTO-RANTALA	kivikausi	löytö	4314-09	7037-25	3632-80	7034-54	4482-95	0	100
LIEKSA	106	HERRALA	kivikausi	löytö	4314-09	7037-13	3633-30	7034-40	4483-44	0	100
LIEKSA	123	SUOKKOLANSAARI	kivikausi	löytö	4332-02	7033-42	3659-07	7029-48	4509-01	115	
LIEKSA	139	PALOMÄNNIKKÖ	kivikausi	löytö	4314-09	7036-50	3630-44	7033-90	4480-56	0	100
LIEKSA	155	VIIILILÄ	kivikausi	löytö	4314-09	7038-02	3631-01	7035-40	4481-20	0	100

Lieksan löydöt

kok.	nro	löytö	diar.v.	l.vuosi	paikka	paik kanr o
-	0	kivikirves	-	-	PAIKANTAMATTA	129
HäM	206	kivikirves	-	-	PIELISJÄRVI	93
Kk	0	poikkikirves	-	1947	KALEVA	156
KM	0	kiviesine	-	-	PAIKANTAMATTA	129
KM	210	tasataltta	-	-	PAIKANTAMATTA	129
KM	1887	kourutalтта	1878	-	PUKARA	120
KM	1887	tasataltta	1878	1878	PAIKANTAMATTA	129
KM	1887	tasataltta	1878	1878	TUHKALA	9
KM	1887	tasataltta	-	1879	LOUHIKOSKI	83
KM	1887	vasarakirves	1878	-	PAIKANTAMATTA	129
KM	1962	tasataltta	-	-	KELLOSAARI	137
KM	1962	tasataltta	-	1878	VIENSUUN JOKI	91
KM	1962	tasataltta	-	1878	JAUHAINEN	96
KM	1962	tasataltta	-	1879	KUNTARINNIEMI	87
KM	1991	tasataltta	-	1876	PAIKANTAMATTA	129
KM	2019	tasataltta	-	1879	HAAPASALMI	81
KM	2849	kaksoistalтта, tasataltta	-	1892	KALLIOLAHTI	86
KM	3133	kourutalтта, tasataltta	1895	1895	IKOLANNIEMI MÖRKÖLAHTI	140
KM	3162	kiviesine	-	-	HARTTANOLA	143
KM	3162	kivikirves, korvakenuija	1895	-	PAIKANTAMATTA	129
KM	3162	kourutalтта	1895	-	HYTTI	157
KM	3162	kourutalтта	1895	1895	SAAVANNIEMI	121
KM	3162	kourutalтта	1895	1895	LAHTELA	16
KM	3162	kourutalтта	-	-	RUUNAANJÄRVI	88
KM	3162	kourutalтта	-	1895	HOVILA	144
KM	3162	poikkikirves, tasataltta	-	-	JAMALINLAHTI	84
KM	3162	tasataltta	-	-	PAIKANTAMATTA	129
KM	3162	tasataltta	-	-	ILJANNIEMI	145
KM	3162	tasataltta	-	-	PAJUJÄRVI	150
KM	3162	tasataltta	-	-	PELLIKKA	158
KM	3162	tasataltta	-	-	RYYNÄLÄ	159
KM	3162	tasataltta	-	-	VUONISLAHTI	89

KM	3162	tasataltta	-	-	VIEKINJÄRVI	90
KM	3162	tasataltta	-	1895	PARTAMÄKI	147
KM	3162	tasataltta	-	1895	RUHJA	148
KM	3352	kaksoistaltta	1897	1897	YLÄ-KARPPILA	80
KM	3352	tasataltta	1897	1897	SERTTI	12
KM	4340	kivikirves	1904	1890	MÄHKÖNKOSKI	94
KM	4340	tasataltta	-	-	PAIKANTAMATTA	129
KM	5157	tasataltta	1908	-	PAIKANTAMATTA	129
KM	5510	poikkikirves	-	1860	PAIKANTAMATTA	129
KM	6767	kiviesine	1914	-	MURTORANTA	141
KM	6767	kourutaltta	-	1895	TURULA	160
KM	6767	tasataltta	-	-	HALINJOEN NISKA	92
KM	7218	pyöreä kupurasolki	1917	1903	MULTINIEMI	98
KM	7612	kivikirves	1916	-	PAIKANTAMATTA	129
KM	8889	kivitaltta	1928	1928	PAIKANTAMATTA	129
KM	9003	puulusikka	1929	1914	PAAVOLA	135
KM	9083	reikäkivi	1929	1929	KIISKILÄ	152
KM	11313	pronssikirves	1942	1890	VIEKINJÄRVI	97
KM	11414	reikäkivi	1944	1944	SÄRKKÄLÄ	163
KM	12106	reikäkivi	1949	-	PAIKANTAMATTA	129
KM	12107	kivihakku	1949	1948	HONKALA	11
KM	12139	kivikirves	1949	1949	LAMMINPÄÄ	111
KM	12191	kourutaltta	1949	1949	PAIKANTAMATTA	129
KM	12191	kourutaltta	1949	1949	TERVOLA	3
KM	12191	poikkikirves	1949	1949	PAIKANTAMATTA	129
KM	12191	poikkikirves	1949	1949	TERVOLA	3
KM	12299	kivikirves	1949	1948	HILOLA	146
KM	13450	kiviesine, kivikirves	1954	1954	HONKALA	11
KM	14549	saviastian pala	1959	1959	PAATERI	17
KM	14596	kivihakku	1959	1959	RANTA-RAVILA	108
KM	14597	reikäkivi	1959	1958	MÄRÄJÄLAHTI	4
KM	14690	saviastianpala	1959	1959	JOENSUUNNIEMI	23
KM	14767	reikäkivi	1959	1959	VALTION MAA - TSUTSUNEN	142
KM	15250	uurrenuija	1961	1961	PUURUNAHO	8
KM	15483	rautakuona, saviastianpala	1962	1962	PUURUNAHO	8
KM	16418	kourutaltta, saviastianpala	1964	1964	PAATERI	17
KM	16419	liusketerä	1964	1964	HILOLA 2	122
KM	16436	tasataltta	1964	1964	SUOTORPPA	132

KM	17298	kivitaltta, piiveitsi, saviastianpala	1967	1967	PAATERI	17
KM	17637	saviastian pala	1968	1968	MUSTOLA	5
KM	17638	reikäkivi	1968	-	PIENI SULKAISLAMPI	153
KM	18018	oikokirves	1969	1966	SUOJALA	130
KM	18020	kvartsi-iskos, aplanutta luuta, saviastianpala	1969	1969	MUSTOLA	5
KM	18175	saviastian pala	1970	1970	MUSTOLA	5
KM	18663	kvartsi-iskos	1972	1971	KINNULANVAARA	1
KM	18664	kvartsi-iskos	1972	1971	SYVÄLAHTI	2
KM	18665	kvartsi-iskos	1972	1971	TERVOLA	3
KM	18666	kvartsi-iskos	1972	1971	MÄRJÄLAHTI	4
KM	18667	kvartsi-iskos, palanutta luuta, saviastianpala	1972	1971	MUSTOLA	5
KM	18668	kvartsi-iskos	1972	1971	HAUTAUSMAA	6
KM	18669	kvartsi-iskos	1972	1971	NURMIJÄRVEN LEIRINTÄALUE	7
KM	18670	kvartsi-iskos, palanutta luuta	1972	1971	PUURUNAHO	8
KM	18671	kvartsi-iskos	1972	1971	TUHKALA	9
KM	18672	kvartsi-iskos, palanutta luuta	1972	1971	METELINSAARI	10
KM	18673	kvartsi-iskos	1972	1971	HONKALA	11
KM	18674	kvartsi-iskos	1972	1971	SERTTI	12
KM	18675	kvartsi-iskos	1972	1971	KELOVAARA	13
KM	18676	kvartsi-iskos	1972	1971	KUUSENJUURI	14
KM	18677	kvartsi-iskos	1972	1971	JOKELA	15
KM	18678	kvartsi-iskos	1972	1971	LAHTELA	16
KM	18679	kvartsi-iskos, saviastianpala	1972	1971	PAATERI	17
KM	18680	kvartsi-iskos	1972	1971	PUISTOLA	18
KM	20420	tasataltta	1978	1978	HONKALA	11
KM	20421	oikokirves	1978	1978	LAMPELA	99
KM	20687	poikkikirves	1979	1979	PANKASALO	100
KM	21162	kourutaltta	1981	1968	TAKALA	101
KM	21503	kourutaltta	1982	1982	MÄÄTTÄLÄNJOKI	102
KM	21677	poikkikirves	1982	1982	SORSALA	103
KM	21832	reikäkivi	1983	1980	KOTIKOIVULA	104
KM	21928	poikkikirves	1983	1983	MÄNTYAHO	107
KM	22032	saviastian pala	1983	1983	POKRONLAMPI	24
KM	22412	tasataltta	1984	1984	LÄHTEENMÄKI	105
KM	22894	saviastianpala	1985	1985	PAATERI	17

KM	23186	reikäkivi	1987	1986	SAMMALLAHTI	109
KM	26418	kivitaltta	1991	-	HIETANIEMI	39
KM	27098	-	1992	-	HAASIINNIEMI	26
KM	27122	-	1992	1991	POKRONLAMPPI	24
KM	27123	-	1992	-	HONKALA	11
KM	27124	kvartsi-iskos	-	-	JOKELA	15
KM	27125	kvartsi-iskoksia	1992	-	REKINIEMI	27
KM	27126	asuinpaikkalöytöjä	1992	-	HAASIINNIEMI	26
KM	27127	-	1992	1991	PIITILÄNKANGAS	28
KM	27128	-	1992	-	RAATOKALLIO	29
KM	27129	kvartsi-iskoksia	1992	1991	TERVALAHTI	30
KM	27159	kehdonjalashakku	1992	1990	RAVIRATA	113
KM	27646	asuinpaikkalöytöjä	1992	-	PAJUJÄRVI	32
KM	27647	asuinpaikkalöytöjä	1992	-	VIRSULAHTI	33
KM	27648	kuonaa, kvartsi-iskoksia, palanutta luuta, pii-iskos	1992	-	SILLANKORVA	34
KM	27734	-	1993	1992	HAASIINNIEMI	26
KM	27735	-	1993	1992	METELINNIEMI	35
KM	27736	-	1993	1992	KOKKOKANGAS	36
KM	27737	-	1993	1992	PAIMENSALMI	37
KM	27754	kvartsi-iskos	1993	-	JOKELA	15
KM	27811	kvartsi-iskoksia	1993	-	HIEKKANIEMI	38
KM	28066	-	1993	1993	HAASIINNIEMI	26
KM	28591	kvartsi-iskoksia	-	-	HIEKKANIEMI	38
KM	28592	kvartsi-iskoksia	-	-	HIETANIEMI	39
KM	28593	palanutta luuta	-	-	KINNULANVAARA	1
KM	28670	kivikirves	-	-	SUOKKOLANSAARI	123
KM	28835	kivikirves	-	-	SIIKAKOSKI	124
KM	29264	kivikirves	1995	-	SERTTI	12
KM	29265	reikäkivi	1996	-	SUOMAJÄRVI	125
KM	29292	kivikirves	1996	-	KETOLA	126
KM	29423	kivikirves	-	-	LUOTOJÄRVI	127
KM	29475	kivikirves	1996	-	MÄNTYAHO	107
KM	30173	kiviesineen katkelma	-	-	PAIKANTAMATTA	129
KM	30392	pronssihela	-	-	PIILO	128
KM	31490	kivitaltta, kvartsi-iskoksia	-	-	TEMMES	44
KM	32154	kivikirves	2000	-	KUUSISTO	164

KM	32605	kivikirves	-	2001	JOKIRANTA	161
KM	32760	kvartsi-iskoksia, palanutta luuta	2001	2001	KINNULANVAARA	1
KM	32761	kvartsi-iskoksia, pii-iskos	2001	2001	TEMMES	44
KM	32762	kvartsi-iskoksia ja -ydin	2001	2001	PETRONNIEMI 1 JA 2	45
KM	32763	kvartsi-iskoksia	2001	2001	PETRONNIEMI 3	46
KM	32764	kvartsi-iskoksia	2001	2001	KUIKKAKANGAS-KORPILAHTI	47
KM	32765	kvartsi-iskoksia	2001	2001	KUIKKAKANGAS-KUIKKASUO 1	48
KM	32766	kvartsi-iskos, palanutta luuta	2001	2001	KUIKKAKANGAS-KUIKKASUO 2	49
KM	32767	kvartsi-iskoksia ja -esineitä	2001	2001	SAUNAKANGAS	50
KM	32768	kvartsi-iskoksia	2001	2001	IKOLANNIEMI-PEKKALA W	51
KM	32769	kvartsi-iskoksia, palanutta luuta	2001	2001	IKOLANNIEMI-PEKKALA S	52
KM	32770	kvartsi-iskoksia -ytimiä ja -esineitä	2001	2001	KINAHMONLAMPI N	53
KM	32771	kvartsi-iskoksia, palanutta luuta	2001	2001	SIIKANIEMI	54
KM	32772	kvartsi-iskoksia	2001	2001	TERVALAHTI 2	55
KM	32773	kvartsi-iskoksia, palanutta luuta	2001	2001	KOTANIEMI	56
KM	32774	kvartsi-iskoksia ja -ytimiä, palanutta luuta	2001	2001	PIRTAMONKANGAS 1	57
KM	32775	kvartsi-iskoksia	2001	2001	PIRTAMONKANGAS 2	58
KM	32776	kvartsi-iskoksia, palanutta luuta	2001	2001	KIVIVAARA	59
KM	32777	kvartsi-iskoksia ja ydin	2001	2001	SELKÄRANTA	60
KM	32778	kvartsi-iskoksia, saviastianpala	2001	2001	REKINIEMI 2	61
KM	32779	kvartsi-iskos, palanutta luuta	2001	2001	REKINIEMI HAUTAUSMAA	62
KM	32780	kvartsi-iskoksia	2001	2001	HUPELINKANGAS 1	63
KM	32781	kvartsi-iskoksia	2001	2001	HUPELINKANGAS 2	64
KM	32782	kvartsi-iskoksia ja -kaavin	2001	2001	SAMMALNIEMI	65
KM	32783	kvartsi-iskoksia	2001	2001	KOKKOSAARI 1	66
KM	32784	kvartsi-iskoksia, palanutta luuta	2001	2001	KOKKOSAARI 2	67
KM	32785	kvartsi-iskoksia	2001	2001	VIEKIJÄRVI HANNOLA S	68
KM	32786	kvartsi-iskoksia ja -ydin, palanutta luuta	2001	2001	VIEKIJÄRVI KORPINIEMI	69
KM	32787	kvartsi-iskoksia ia -ydin.	2001	2001	JOENSUUNNIEMI	70

		savaistianpala			KUORENNIEMI	
KM	32788	kvartsi-iskoksia, palanutta luuta	2001	2001	VIEKI KANNELKOSKI	71
KM	32789	palanutta luuta	2001	2001	LENTOKENTTÄ 1	72
KM	32790	kvartsi-iskoksia	2001	2001	LENTOKENTTÄ 2	73
KM	32791	kvartsi-iskos ja -ydin	2001	2001	VIEKIJOKI 1	74
KM	32792	kvartsi-iskoksia	2001	2001	JOENSUUNNIEMI VALKAMA	75
KM	32793	kvartsi-iskos	2001	2001	PALOKANGAS	76
KM	32794	kvartsi-iskoksia	2001	2001	SYVÄLAHTI-SALVOLAHTI	77
KM	32795	kvartsi-iskos	2001	2001	VORNAN SUOSAARI	78
Koulu	0	kivitaltta	-	-	PAIKANTAMATTA	129
KuM	146	kourutalтта	-	1903	SAVOLA	154
KuM	147	kivitaltta	-	1904	PAIKANTAMATTA	129
NuM	13	riipushioin	-	1934	RANTALA	116
NuM	14	kivikirves	-	1934	RANTALA	116
NuM	60	reikänuija	-	-	KELVÄNJÄRVI	82
PiKsm	0	liuskeveitsi	-	1954	AATAMILA	118
PiKsm	0	poikkikirves	-	-	METELINSAARI	10
PiKsm	0	poikkikirves	-	-	JUNNULA	117
PiKsm	0	poikkikirves	-	-	KOUKOKOSKI	136
PiKsm	0	reikähakku, reikäkivi	-	-	KANKAALA	134
PiKsm	0	tasataltta	-	1945	KELOVAARA	13
PiKsm	0	tasataltta	-	1954	HUHTAMÄKI	110
PiKsm	288	kiviesine	-	-	PAIKANTAMATTA	129
PiKsm	515	tasataltta	-	1937	MÄÄTTÄLÄ	114
PiKsm	933	kourutalтта	-	1948	VIILILÄ	155
PiKsm	934	poikkikirves	-	-	NAARAJOKI	151
PiKsm	986	kourutalтта	-	1952	TIMITRANNIEMI	149
PiKsm	2225	kivihakku	-	1939	KETOPELTO	133
PiKsm	2726	kiviesine	-	-	KANKAALA	134
PiKsm	2763	reikäkivi	-	1959	NOTKOLA	119
PiKsm	2764	reikäkivi	-	1959	NOTKOLA	119
PiKsm	2783	poikkikirves	-	-	PAIKANTAMATTA	129
PiKsm	5238	tasataltta	-	-	PAIKANTAMATTA	129
PiKsm	5528	tasataltta	-	1962	PUURUNAHO	8
PiKsm	6521	tasataltta	-	1962	PELTO-RANTALA	95
PiKsm	6524	kiviesine	-	-	PAJULA	131
PiKsm	6538	oikotaltta	-	-	HERRALA	106

PiKsm	6663	tasataltta	-	1965	PALOMÄNNIKKÖ	139
PiKsm	7658	reikäkivi	-	-	SAMMALLAHTI	109
PiKsm	10457	kaksoistaltta	-	-	NIEMELÄ	138
PiKsm	10458	tasataltta	-	-	TUHKALA	9
PiKsm	10459	kiviesine	-	-	TUHKALA	9
PiKsm	10460	kiviesine	-	-	TUHKALA	9
PiYI	0	poikkikirves	-	-	PUISTOLA	18
PKKo	108	tasataltta	-	1912	SERTTI	12
PoKKo	39	poikkikirves	-	-	SELKOLA	162
PoKKo	67	kourutaltta	-	1905	SELKOLA	162
PoKKo	91	tasataltta	-	1870	PIELISJÄRVI	93
VKk	0	kourutaltta	-	1930	KANSAKOULU	112
VKk	0	tasataltta	-	1945	KÄRKKÄÄLÄ	115
Yksit		kourutaltta	-	1961	SAVELAN ESKON NIITTYPALSTA	79
Yksit	0	kivikirves	-	-	PAIKANTAMATTA	129
Yksit	0	tasataltta	-	-	PAIKANTAMATTA	129

Kartta: kiinteät muinaisjännökset

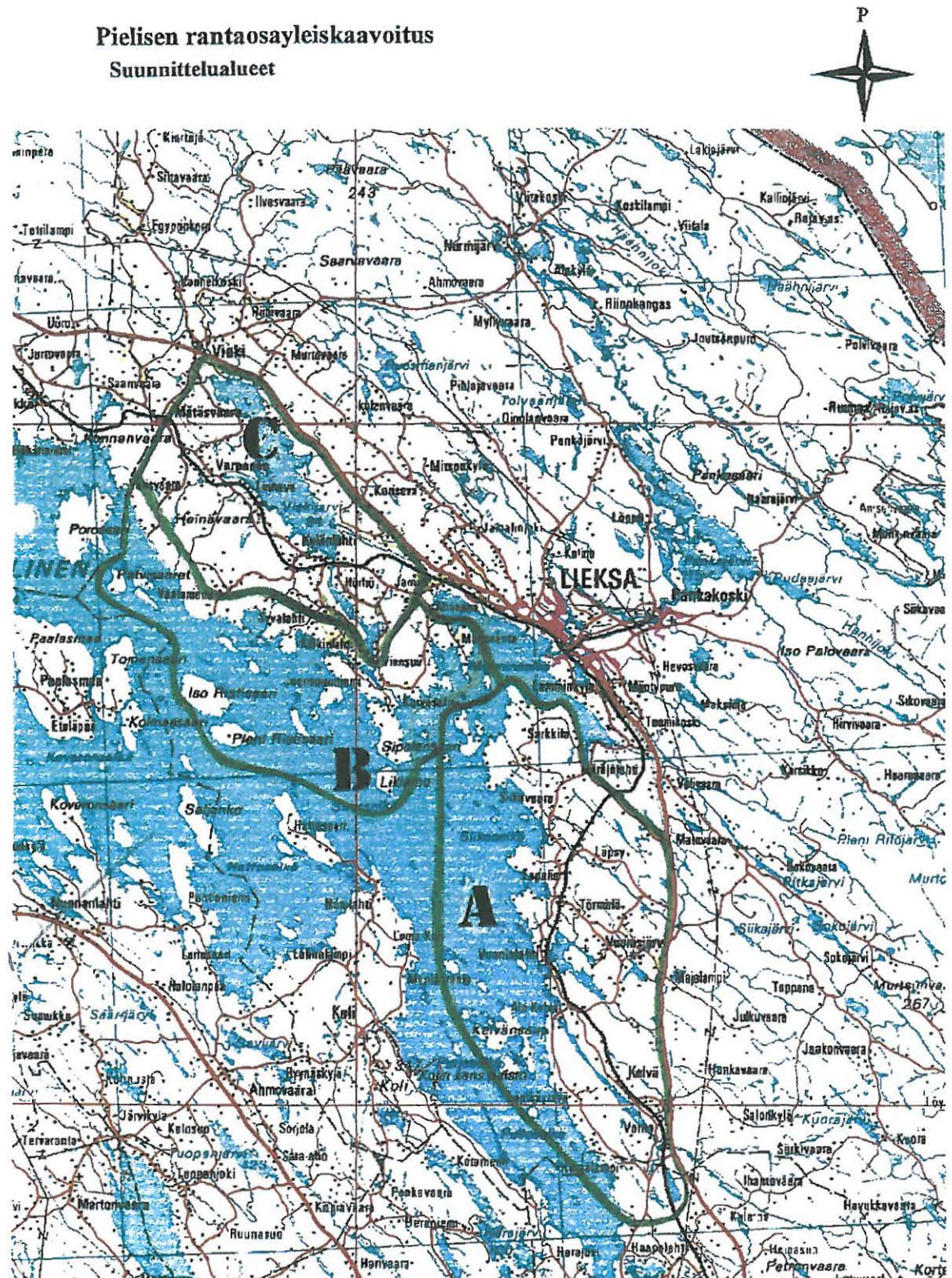


Kartta: löytöpaikat



Kartta: kaava-aluejako

Tutkimusalueet olivat kaava-alueiden A-C sisältämät suurten järvien ranta-alueet



- A. Vuonislahden alue
- B. Mätäsvaaran – Viensuun alue
- C. Viekinjärven alue

MUINAISJÄÄNNÖSPAIKKOJEN KUVAUKSET JA KARTTAOTTEET

LIEKSAN PIELISJÄRVEN RANTAOSAYLEISKAAVA-ALUEIDEN A, B ja C MUINAISJÄÄNNÖKSET, SEKÄ VIEKIJOEN ALUEEN UUDET MUINAISJÄÄNNÖKSET

UUDET, INVENTOINNISSA 2001 LÖYTYNEET MUINAISJÄÄNNÖKSET OVAT PAIKAT **45-79**

Termien selitykset:

Ajoitus: karkea ajoitus

Laji: asuinpaikka = suojelukohde, kiinteä muinaisjäännös.
hautaus= suojelukohde, kiinteä muinaisjäännös.
röykkiö (tunnistamaton =funktio ei ole tiedossa) = suojelukohde, kiinteä muinaisjäännös.

löytöpaikka = ei ole suojelukohde, paikkaa kuitenkin tarkkaillaan.

Kartta: peruskartta/maastokarttalehden numero ja nimi
peruskoordinaatit xy (kkj1) ja paikan arvioitu korkeustaso z m mpy. (noin +- 1 m)
peruskoordinaatit pi (kkj2)

Kaava-al.: Millä kaava-alueen osalla A-B paikka sijaitsee

Tutkijat: Paikasta raportoineet arkeologit, nimi ja raportointivuosi. raportit Museoviraston topografisessa arkistossa.

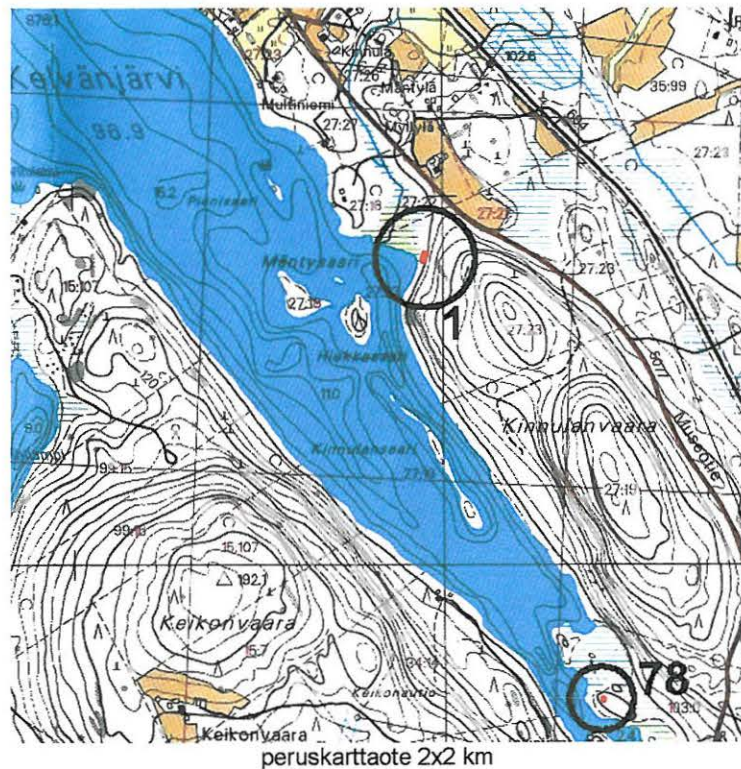
Löydöt: Yhteenveto paikan löydöistä. Kokoelmatunnus ja numero. Löytölaji. Löytäjä (arkeologi), löytövuosi, diariointi päivämäärä koska merkitty kansallismuseon kokoelmiin,
KM = kansallismuseo

Sijainti: Sijainnin sanallinen kuvaus

Huomiot: Tietoja paikasta.

LIEKSA 1 KINNULANVAARA

- Ajoitus: kivikausi
 Laji: asuinpaikka
 Kartta: 4331 02 KELVÄ
 x: 6995 86 y: 4504 95 z: 100
 p: 6999 64 i: 3656 59
- Kaava-al.: A
 Tutkijat: Lönnberg M 1971 inventointi, Katiskoski K 1994 tarkastus, Jussila T 2001 inventointi
 Löydöt: KM 18663, 3 kpl, kvartsi-iskos, Lönnberg M 1971, diar. 28.02.1972.
KM 28593, palanutta luuta, Katiskoski K, polulta.
KM 32760:1, 19 g, 2 kpl, kvartsi-iskoksia, Jussila T 2001, diar. 21.09.2001, polulta.
 :2, 26 g, 12 kpl, palanutta luuta, polulta.
- Sijainti: Paikka sijaitsee Lieksan luterilaisesta kirkosta 28 km SSE, Kelvänjärven E-rannalla, Kinnulanvaaran W-rinteellä.
- Huomiot: Löydöt Kinnulanvaaran juurella olevalta polulta joka lähtee tieltä rantaan. Rinteen juurella, suon laidalla, juuri ennen kuin polku kaartuu nykyiseen rantaan on hiekkainen ja vähäkivinen hyvin kapea terassi. Löydöt tulivat n. 15 m matkalta tältä terassilta. Kohdalla missä polku laskee hieman rantaan, on pien ja matala leikkaus, jossa on runsaasti palanutta luuta yhdessä läjässä. Asuinpaikka on suppea-alainen ja polusta huolimatta ilmeisen ehjä.



Kuvattu pohjoiseen. Asuinpaikka rinteen juurella polulla. Luukeskittymä Antti Kravun kohdalla.



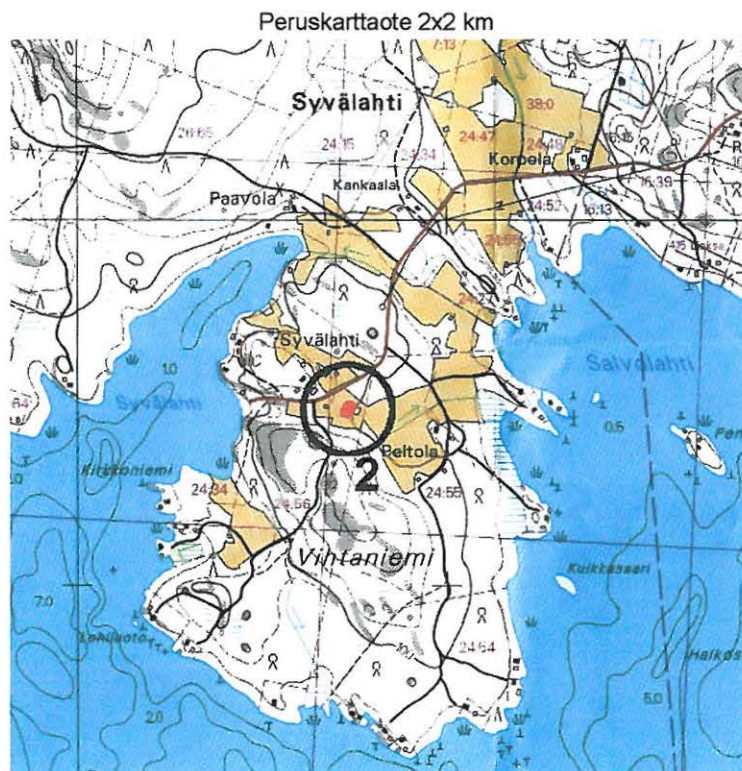
Kuvattu koilliseen. Antti Krapu tutkii luukeskittymää.



LIEKSA 2 SYVÄLAHTI

Ajoitus: kivikausi
 Laji: asuinpaikka
 Kartta: 4314 08 KYLÄNLAHTI
 x: 7024 50 y: 4485 72 z: 100
 p: 7027 35 i: 3636 04

Kaava-al.: B
 Tutkijat: Lönnberg M 1971 inventointi
 Löydöt: KM 18664, 6 kpl, kvartsi-iskos, Lönnberg M 1971, diar. 28.02.1972.
 Sijainti: Paikka sijaitsee Lieksan luterilaisesta kirkosta 16,3 km W, Syvälahden talosta 150 m S olevalla pellolla
 Huomiot: Syvälahden talosta 150 m S oleva pelto.

**LIEKSA 3 TERVOLA**

Ajoitus: kivikausi
 Laji: asuinpaikka
 Kartta: 4314 08 KYLÄNLAHTI
 x: 7026 82 y: 4485 86 z: 120
 p: 7029 67 i: 3636 07

Kaava-al.: B
 Tutkijat: Lönnberg M 1971 inventointi
 Löydöt: KM 12191, 1 kpl, poikkikirves, 1949, diar. 03.08.1949, Mitat: 148 x 68 x 31 mm. ? vihertävää sädekiviliusketta, reikä tikattu, kannan puolella etulappeella hiottu, 2 silmää (?) ja poikkiurat suuksi. Löyd. peltotöiden yhteydessä . Löytäjä: R. Kiiskinen.
 , 1 kpl, kourutalilta, Mitat: 78 x 31 x 21 mm. punertavanharmaata kivilajia. Löyd.

peltotöiden yhteydessä . Löytäjä: R. Kiiskinen.

KM 18665, 7 kpl, kvartsi-iskos, Lönnberg M 1971, diar. 28.02.1972.

Sijainti: Paikka sij. Lieksan lut.kirkosta 16,4 km WNW, Tervolan talon W-puolella.

Huomiot: As.paikka sij. Tervolan talon W-puolella. Peltorinteen yläosa, puutarhamaata.

Peruskarttaote 2x2 km paina 28 yhteydessä

LIEKSA 12 SERTTI

Ajoitus: kivikausi

Laji: asuinpaikka

Kartta: 4314 09 VIEKIJÄRVI

x: 7036 48 y: 4481 75 z: 120

p: 7039 13 i: 3631 51

Kaava-al.: C

Tutkijat: Lönnberg M 1971 inventointi

Löydöt: KM 3352, 1 kpl, tasataltta, 1897, diar. 14.01.1897, Mitat: 81 x 37 x 18 mm. mustanruskeata kiveä. Löyd. pellon ojaa kaivettaessa . Löytäjä: O. Kärkkäinen.

KM 18674, 7 kpl, kvartsi-iskos, Lönnberg M 1971, diar. 28.02.1972.

KM 29264, kivikirves, diar. 12.01.1995, Löytäjä Tuomo Pölönen, Mätäsvaara.

Sertinlammen pohjoisrannan pelloilta.

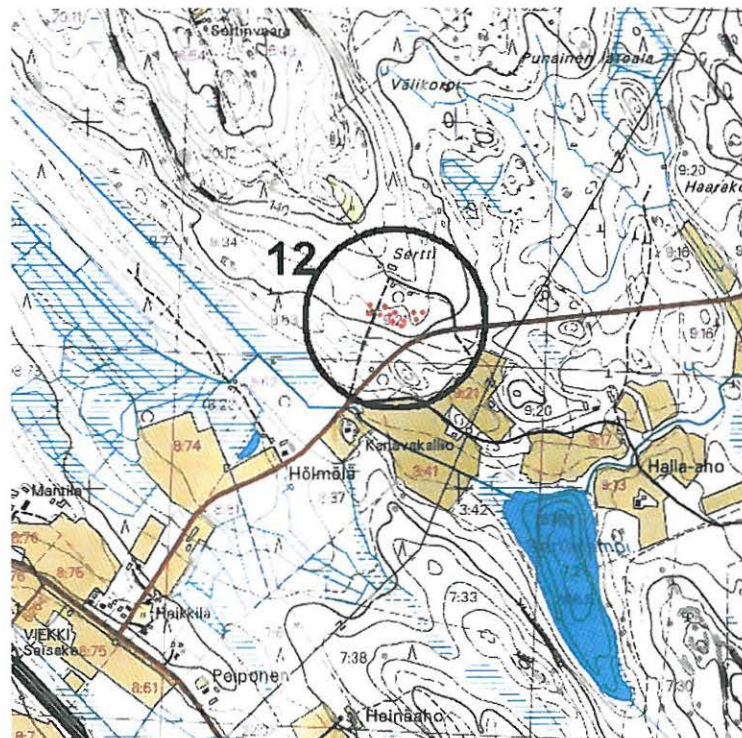
PKKo 108, 1 kpl, tasataltta, A. Turunen 1912, Mitat: 94 x 42 x 14 mm. Löyd.

peltotöiden yhteydessä.

Sijainti: Paikka sijaitsee Lieksan kirkosta 23,8 km NW, Sertin talon S- ja SW-puoleisilla pelloilla talosta n. 100-150 m.

Huomiot: Paikka sij. Sertin talon S- ja SW-puoleisilla pelloilla. Loivasti kumpuileva pelto, jossa alh. savea, ylh. hiekkaa.

Peruskarttaote 2x2 km



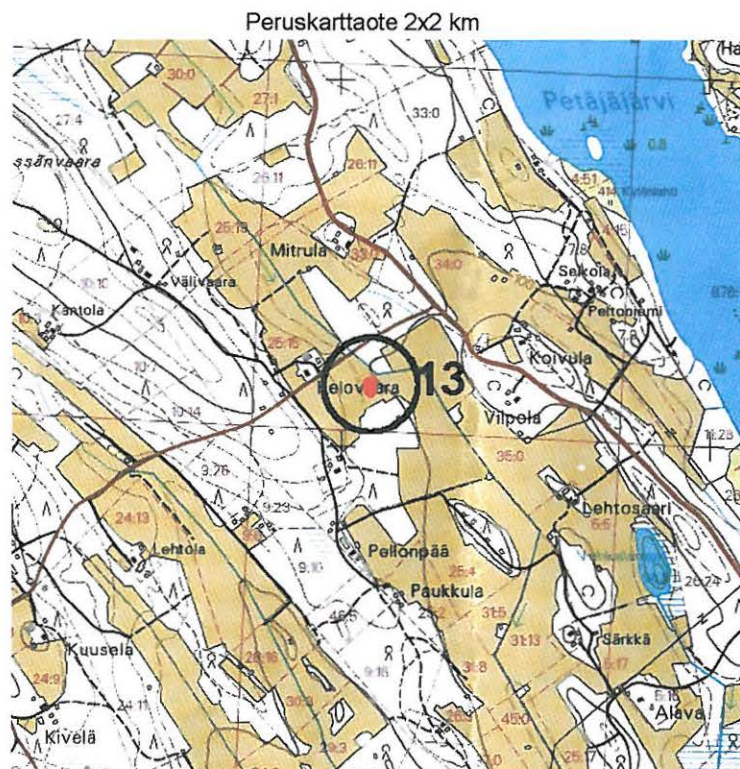
LIEKSA 13 KELOVAARA

Ajoitus: kivikausi
 Laji: asuinpaikka
 Kartta: 4314 08 KYLÄNLAHTI
 x: 7026 16 y: 4488 10 z: 100
 p: 7029 12 i: 3638 34

Kaava-al.: B
 Tutkijat: Lönnberg M 1971 inventointi
 Löydöt: KM 18675, 4 kpl, kvartsi-iskos, Lönnberg M 1971, diar. 28.02.1972.
 PiKsm 0, 1 kpl, tasataltta, 1945, Mitat: 60 x 41 x 14 mm. nelisivuinen. Löyd. pellostä.

Sijainti: Paikka sijaitsee Lieksan kirkosta 13,8 km W, Syvälahden tien vierellä olevalla loivalla E-rinteellä.

Huomiot: Syvälahden tien vierellä oleva loiva E-rinne. Hiekkaperäinen pelto.

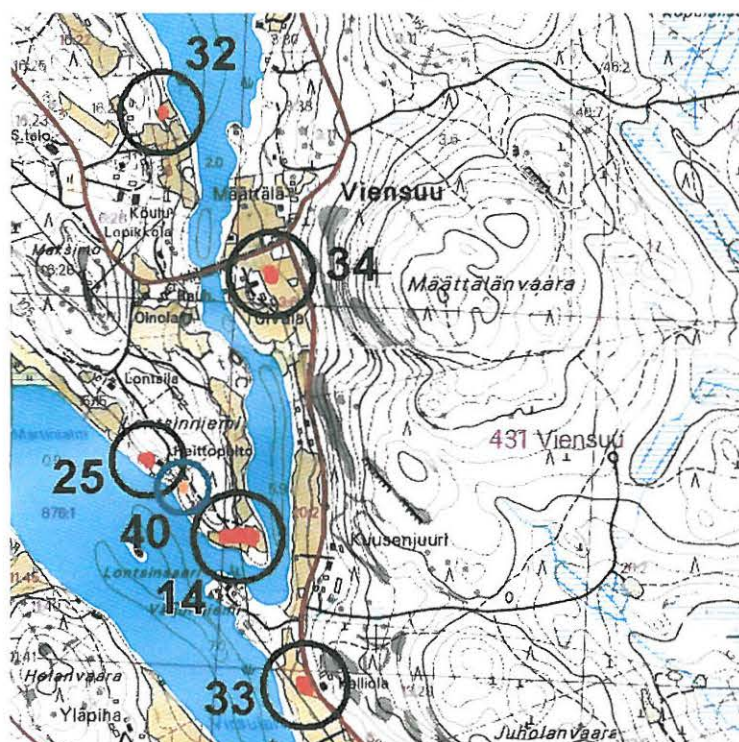
**LIEKSA 14 KUUSENJUURI**

Ajoitus: kivikausi
 Laji: asuinpaikka
 Kartta: 4314 11 JAMALI
 x: 7022 20 y: 4490 66 z: 95
 p: 7025 28 i: 3641 08

Kaava-al.: B
 Tutkijat: Lönnberg M 1971 inventointi
 Löydöt: KM 18676, 6 kpl, kvartsi-iskos, Lönnberg M 1971, diar. 28.02.1972.
 Sijainti: Paikka sijaitsee Lieksan kirkosta 11,1 km W, Lontsinniemen kärjessä paikalla, missä Halinjoki yhtyy Pieliseen. Niemen kärki korkea ja jyrkkärantainen, nyk. laitumena. As. paikka sijaitsee niemen S- ja W-osassa.

Huomiot: Paikka sij. Lontsinniemen kärjessä. Niemekkeen S- ja W-osa, ulottuu metsän reunaan asti.

Peruskarttaote 2x2 km



LIEKSA 15 JOKELA

Ajoitus: kivikausi
 Laji: asuinpaikka
 Kartta: 4331 03 VUONISJÄRVI
 x: 7004 45 y: 4500 16 z: 95
 p: 7008 00 i: 3651 40

Kaava-al.: A

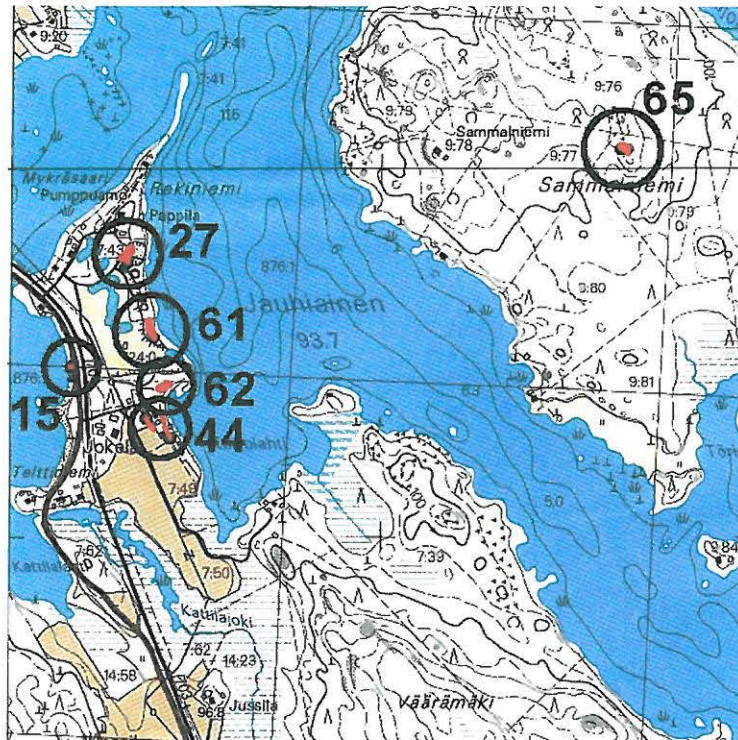
Tutkijat: Lönnberg M 1971 inventointi, Katiskoski K 1991 tarkastus, Katiskoski K 1992 kaivaus, Jussila T 2001 inventointi

Löydöt: KM 18677, 4 kpl, kvartsi-iskos, Lönnberg M 1971, diar. 28.02.1972.
KM 27124, 1 kpl, kvartsi-iskos, Katiskoski K.
KM 27754, 1 kpl, kvartsi-iskos, Katiskoski K, diar. 15.04.1993.

Sijainti: Paikka sijaitsee Lieksan kirkosta 19,0 km S, Lieksa-Joensuu -välisen vanhan tien varressa, lähellä Jauhaisen ja Pielisen yhtymäkohtaa. As.paikka Pielisen rannalla olevan pitkän hietikon N-päässä.

Huomiot: Pielisen ranta. Rantahietikko, jonka takana jyrkkä törmä. Paikka lienee täysin tuhoutunut. Kaivauksessa 1992 löytyi vain yksi kvartsi. Vuoden 2001 inventoinnissa ei matalanveden aikaan paikalla havaittu mitään merkkiä esihistoriasta.

Peruskarttaote 2x2 km



LIEKSA 16 LAHTELA

Ajoitus: kivikausi
 Laji: asuinpaikka
 Kartta: 4331 03 VUONISJÄRVI
 x: 7002 82 y: 4500 40 z: 95
 p: 7006 38 i: 3651 72

Kaava-al.: A

Tutkijat: Lönnberg M 1971 inventointi

Löydöt: KM 3162, kourutaltoa, 1895, diar. 15.10.1895, katkelma, E. Itkosen keräys.
KM 18678, 10 kpl, kvartsi-iskos, Lönnberg M 1971, diar. 28.02.1972.

Sijainti: Paikka sijaitsee Lieksan kirkosta 20,6 km S, Lahtelan talosta n. 50 m SW, löydöt loivan rantapenkereen takana olevalta tasaiselta pelloilta ja Pielisen rantahietikoilta.

Huomiot: Lahtelan talosta n. 50 m SW oleva pelto. Löydöt tasaisesta pellosta ja Pielisen rannasta.

Peruskarttaote 2x2 km paikan 26 yhteydessä

LIEKSA 17 PAATERI

- Ajoitus: kivikausi
 Laji: asuinpaikka
 Kartta: 4331 03 VUONISJÄRVI
 x: 7005 32 y: 4502 12 z: 95
 p: 7008 96 i: 3653 32
- Kaava-al.: A
 Tutkijat: Luho V 1958 tarkastus, Björkman T 1964 tarkastus, Luho V 1967 tarkastus, Lönnberg M 1971 inventointi, Jussila T 2001 inventointi
- Löydöt: KM 14549, 1 kpl, saviastian pala, 1959, diar. 30.01.1959, koristeena soikeita kuoppapainanteita, sekoitteena kvartsia ja tummaa kivilajirouhetta. Löytäjä: P. Rynänen.
KM 16418, 1 kpl, kourutaltoa, 1964, diar. 06.10.1964, Mitat: 83 x 41 x 26 mm. kellertävänharmaata liusketta. Löyd. pihasta. Löytäjä: P. Rynänen.
 , 10 kpl, saviastianpala, kahdessa palassa koristeena kuoppia, yhdessä ristiinvedettyjä viivoja. Löytäjä: P. Rynänen. 6 kpl, saviastianpala, kahdessa korist. pieniä kuoppia ja kampaleimaa, sek. kiillettä. Kahdessa tyypillistä kampaleimaa ja isoja kuoppia.
KM 17298, 1 kpl, kivitaltoa, 1967, diar. 09.10.1967, Mitat: 102 x 39 x 15 mm. teräosa hyvin hiottu, toinen kulma terästä lohjennut pois. Vaal vihertävänharmaata liusketta. Löytäjä: P. Rynänen, 1 kpl, piiveitsi, Mitat: 72 x 15 x 5 mm, 6 kpl, saviastianpala, korist. epämääräisiä kuoppa- ja leimapainanteita, sek. kiillettä, vaaleita. 2 kpl, saviastian pala, korist. syviä vaakasuoria painanteita. 25 kpl, saviastian pala, leima- ja kuoppakoristelua, sekoitteena useissa asbestia.
KM 18679, 26 kpl, kvartsi-iskos, Lönnberg M 1971, diar. 28.02.1972.
 , 2 kpl, saviastianpala, korist. kampaleimapainanteita.
KM 22894, 21 g, 1 kpl, saviastianpala, P. Rynänen 1985, diar. 03.10.1985, vyöhykkeistä kampaleima- ja kuoppakoristelua. Kampaleimoista tehty tikku-ukkoa muistuttava hahmo. Sekoiteaines karkeaa.
- Sijainti: Paikka sijaitsee Lieksan kirkosta 18,1 km S, Sammalajoen E-rannalla korkean niemekkeen W- ja S-rinteillä.
- Huomiot: Sammaljoen E-rannalla oleva korkea niemeke. Yhtenäinen as.paikka W- ja S-rinteellä. Paikka on nyt (v. 2001) hoidettuna nurmikkona ateljeen piha-alueella.

Peruskarttaote 2x2 km paikan 65 yhteydessä

Kuvattu länteen. Asuinpaikkalöytöjä puiden tasalta. Vanha navetta heti kuvan vasemmalla puolen



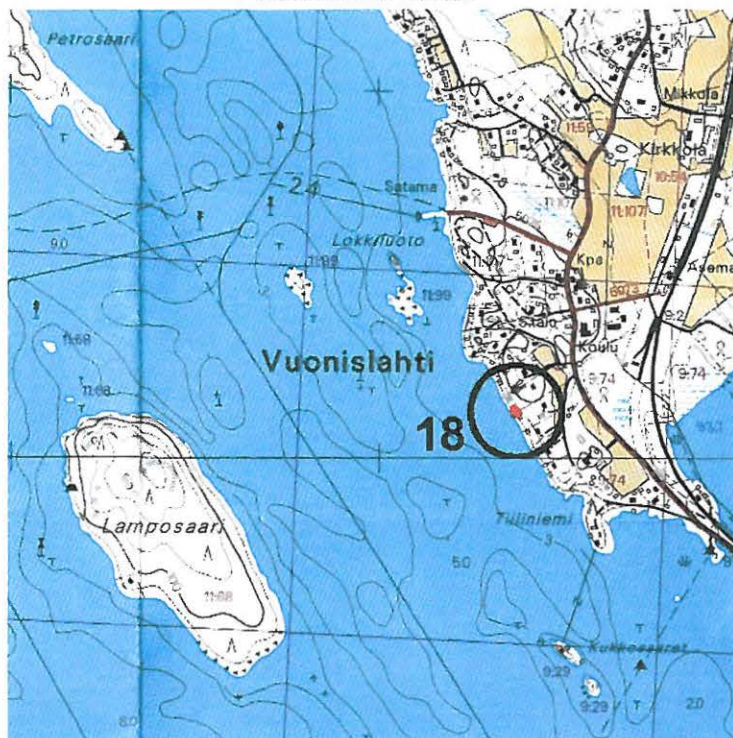
LIEKSA 18 PUISTOLA

Ajoitus: kivikausi
 Laji: asuinpaikka
 Kartta: 4313 12 VUONISLAHTI
 x: 7005 10 y: 4499 36 z: 95
 p: 7008 61 i: 3650 57

Kaava-al.: A
 Tutkijat: Lönnberg M 1971 inventointi
 Löydöt: KM 18680, 18 kpl, kvartsi-iskos, Lönnberg M 1971, diar. 28.02.1972.
PiYI 0, 1 kpl, poikkikirves.

Sijainti: Paikka sijaitsee Lieksan kirkosta 18,4 km S, Pielisen rannalla melko jyrkällä rinteellä. Ranta on kivikkoinen, mutta kivien alla on hiekkaa. Kivikkoinen hiekkaranta.

Peruskarttaote 2x2 km

**LIEKSA 19 HANNOLA**

Ajoitus: ajoittamaton
 Laji: tunnistamaton: röykkiö
 Kartta: 4314 09 VIEKIJÄRVI
 x: 7037 74 y: 4485 44, paikannus ±100 m
 p: 7040 42 i: 3635 10

Kaava-al.: C
 Tutkijat: Lönnberg M 1971 inventointi
 Sijainti: Paikka sijaitsee Lieksan kirkosta 21,6 km NW, Viekinjärven E-rannalla Hannolan talon lehmiaassa n. 250 m talosta SE.

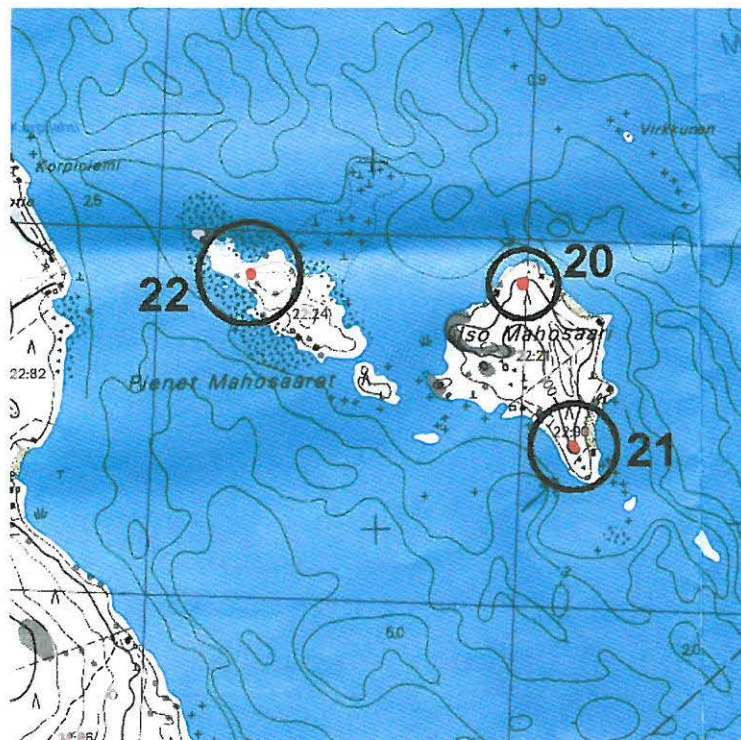
Huomiot: Matala halkaisijaltaan n. 5 m röykkiö sij. Viekinjärven E-rannalla Hannolan maalla. Luonnonniitty, röykkiön S-puolella sekametsää.

Peruskarttaote 2x2 km paikan 68 yhteydessä

LIEKSA 20 SUURINIEMI

Ajoitus: ajoittamaton
 Laji: tunnistamaton: röykkiö
 Kartta: 4314 10 LIKLAMO
 x: 7018 70 y: 4493 40 z: 95
 p: 7021 91 i: 3643 98
 Kaava-al.: B
 Tutkijat: Lönnberg M 1971 inventointi
 Sijainti: Paikka sijaitsee Lieksan kirkosta 9,5 km SW, Ison Mahosaaren N-päässä n. 40 m päässä rannasta.
 Huomiot: Ison Mahosaaren N-pää. Korkea, laakea kallio. Röykkiön koko n. 6 x 7,5 m.

Peruskarttaote 2x2 km

**LIEKSA 21 ISO MAHOSAARI**

Ajoitus: ajoittamaton
 Laji: tunnistamaton: röykkiö
 Kartta: 4314 10 LIKLAMO
 x: 7018 16 y: 4493 56 z: 95
 p: 7021 38 i: 3644 16
 Kaava-al.: B
 Sijainti: Paikka sijaitsee Lieksan kirkosta 9,6 km SW.
 Huomiot: Iso Mahosaaren S-osassa 5 peräkkäistä latomusta. Kivilatomukset sijaitsevat Ison Mahosaaren eteläosassa kivikkoisella tasanteella peräkkäin. Latomus 1 sijaitsee saaren eteläkäjestä noin 30 m päässä. Se on pyöreä kivikehä, jonka halkaisija on noin 3,5 m. Latomus 2 sijaitsee edellisestä pohjoiseen. Se on pyöreä kivikehä, jonka halkaisija on noin 3 m ja sen keskellä on kuoppa. Latomus 3 on suuri nelikulmainen kivikehä, jonka koko on 16 x 22 m ja vallin leveys noin 2 m. Latomus 4 on pyöreä kivikehä, jonka halkaisija on noin 4 m. Latomus 5 on pyöreä kivikehä, jonka halkaisija

on noin 6 m. Keskellä on noin 1,2 m halkaisijaltaan oleva kivikasa. Perimätiedon mukaan saarella on ollut uhripaikka.

Peruskarttaote 2x2 km paikan 20 yhteydessä

LIEKSA 22 PIENI MAHOSAARI

Ajoitus: ajoittamaton
 Laji: tunnistamaton: röykkiö
 Kartta: 4314 10 LIKLAMO
 x: 7018 70 y: 4492 66 z: 95
 p: 7021 88 i: 3643 24
 Kaava-al.: B
 Tutkijat: Lönnberg M 1971 inventointi
 Sijainti: Paikka sijaitsee Lieksan kirkosta 10,1 km SW. Pieni Mahosaari sijaitsee Sipolansaaren ja Ison Mahosaaren välissä. Paikka sij. saaren N-päässä.
 Huomiot: Pienen Mahosaaren N-osassa 4 kivilatomusta. Kivilatomukset ovat kalliopohjalla, kohdassa missä saari kapenee.

Peruskarttaote 2x2 km paikan 20 yhteydessä

LIEKSA 23 JOENSUUNNIEMI — *Viensuunniemi*

Ajoitus: vanh metalli
 Laji: asuinpaikka
 Kartta: 4314 08 KYLÄNLAHTI
 x: 7022 24 y: 4488 18 z: 95
 p: 7025 21 i: 3638 60
 Kaava-al.: B
 Tutkijat: Björkman T 1959 tarkastus, Jussila T 2001 tarkastus
 Löydöt: KM 14690, 2 kpl, saviastianpala, Björkman T 1959, diar. 12.10.1959, noen mustaama reunapala, sekoitteena asbestia. Viiva- ja pisteviivakoristelua.
 Sijainti: Paikka sijaitsee Lieksan kirkosta 13,5 km W, Joensuunniemen SW-rannalla.
 Björkman T 1959:
 Asuinpaikka sijaitsee Joensuunniemen (Viensuunniemen) lounaisrannalla. Alue on hienohiekkaista kangasta. Asuinpaikan arvellaan tuhoutuneen kokonaan hiekanotossa. Asuinpaikka-alue on ollut pienehkön lahdenpoukaman pohjassa. Lounaaseen päin tästä lahdelmasta on pieni Junkiluoto. Asuinpaikka-alue on tuhoutunut pienimuotoisessa kotitarvehiekanotonssa 1950-luvun loppulla. Vuoden 1971 inventoinnin yhteydessä alue on tarkastettu, mutta tällöinkään ei voitu havaita mitään kiinteään muinaisjäänökseen viittaavaa. Asuinpaikan ainoa löytö on kahdesta palasta yhteen liimattu saviastianpala reunapala (KM 14690). Saviastiapalat ovat asbestisekotteisia (varhaismetallikautisia, Luukonsaaren tyypin keramiikkaa)
 Jussila T 2001:
 Kävin paikalla elokussa 2001. Paikalla on hiekkaranta, hiekkainen lahti ja sen itäpuolella pieni hiekkainen niemi. Alue on hiekkamuodostumaa. En havainnut matalanveden aikana rannalla, enkä rantatörmässä sekä koordinaattien osoittamalla kohdalla olevassa rantaan tulevan ojan penkoissa mitään esihistoriaan viittaavaa. Paikka on ilmeisesti (mikäli alkuperäinen sijaintitieto pitää paikkansa) ollut aivan vesirajassa. Rannasta lienee otettu hiekkaa. Mitään hiekanoton jälkiä ei paikalla ole näkyvissä, ne lienee vesi tasoittanut.

Peruskarttaote 2x2 km paikan 32 yhteydessä

LIEKSA 25 LONTSINNIEMI

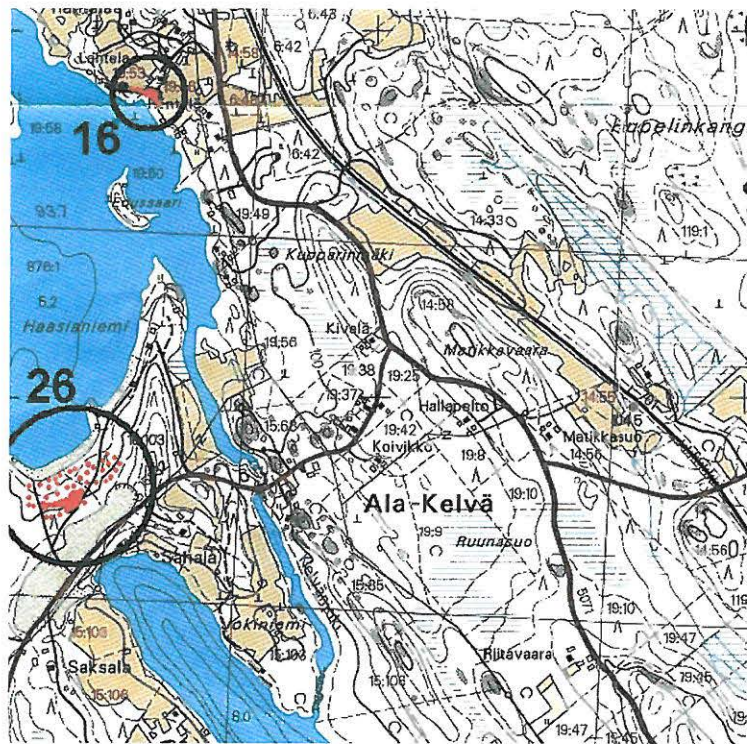
Ajoitus: kivikausi
 Laji: asuinpaikka
 Kartta: 4314 11 JAMALI
 x: 7022 50 y: 4490 62 z: 100
 p: 7025 58 i: 3641 03
 Kaava-al.: B
 Sijainti: Paikka sijaitsee Lieksan kirkosta 11,1 km W.
 Huomiot: Asuinpaikka sijaitsee Lontsinniemessä alueella, josta pintamaata on kuorittu pois. Toimenpide on tuhonnut muinaisjäänöstä. Lontsinniemessä on myös ortodoksikalmisto. Löydöt: kvartseja ja palanutta luuta. (Muinaisjäänösrekisterissä mainituista em. löydöistä ei löydy tietoja Museoviraston arkistosta v. 2001).

Peruskarttaote 2x2 km paikan 14 ja 32 yhteydessä

LIEKSA 26 HAASIINNIEMI

Ajoitus: kivikausi
 Laji: asuinpaikka
 Kartta: 4331 03 VUONISJÄRVI
 x: 7001 70 y: 4500 18 z: 100
 p: 7005 25 i: 3651 55
 Kaava-al.: A
 Tutkijat: Katiskoski K 1991 tarkastus, Katiskoski K 1992 kaivaus, Koponen M 1992 tarkastus, Katiskoski K 1993 kaivaus
 Löydöt: KM 27098, Katiskoski K, diar. 01.04.1992.
KM 27126, asuinpaikkalöytöjä, Katiskoski K, diar. 23.04.1992.
KM 27734, Katiskoski K 1992, diar. 03.03.1993.
KM 28066, Katiskoski K 1993, diar. 24.11.1993.
 Sijainti: Paikka sijaitsee Lieksan kirkosta 21,8 km S, muinaisella rantaterassilla ja sen juurella 100 m pielisestä 4 - 6 m nykyrantaa korkeammalla.
 Huomiot: Sijaitsee Pielisjärven ja Kälvänjärven välisellä hiekkakankaalla, Alakälvästä läpikäytävälle vievän tien N-puolella olevan hiekkakuopan N-puolella olevalla muinaisella rantaterassilla. Z 96-103. Laaja alue nykyisestä rannasta hiekkakuoppaan.
 Katiskoski K 1993:
 Asuinpaikka sijaitsee Pielisjärven itärannan etelään pistävän lahden ja Kelvänjärven välisellä pääosin mäntyä kasvavalla hiekkakannaksella. Asuinpaikan keskellä on selvästi havaittavissa lounais-koillis-suuntainen muinainen rantatörmä noin 100 m etäisyydellä ja lähes 6 m ylempänä (noin 99,5 m mpy) Pielisen nykyrannasta. Törmän alapuolella maasto viettää loivahkosti ja epätasaisesti kohti nykyisen rantahiekan yläpuolista jyrkkää rantavallia, jonka päällinen on noin 2,5 m järvenpinnan yläpuolella.

Peruskarttaote 2x2 km seur. sivulla



LIEKSA 27 REKINIEMI

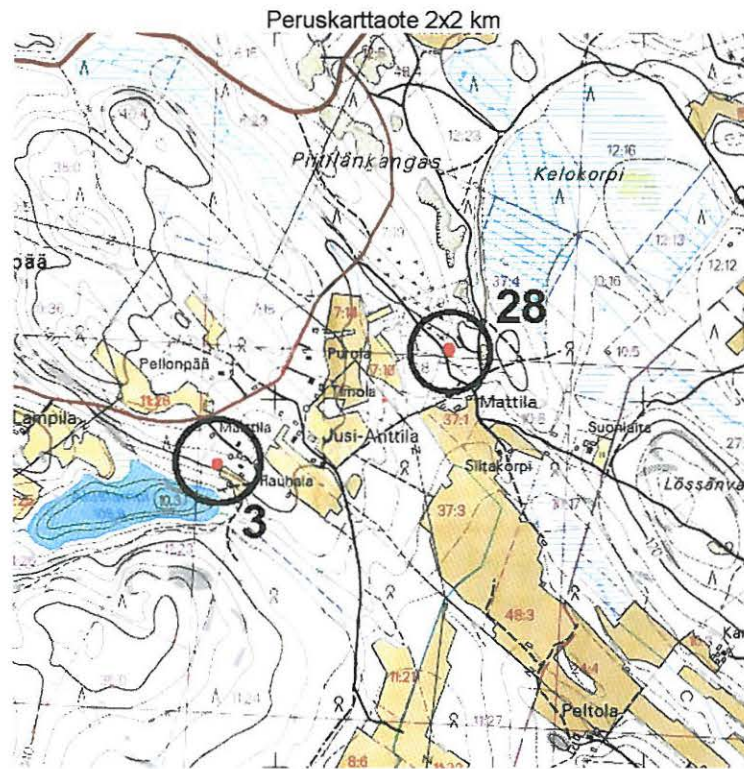
Ajoitus: kivikausi
 Laji: asuinpaikka
 Kartta: 4331 03 VUONISJÄRVI
 x: 7004 73 y: 4500 31 z: 100
 p: 7008 29 i: 3651 54
 Kaava-al.: A
 Tutkijat: Katiskoski K 1991 tarkastus
 Löydöt: KM 27125, kvartsi-iskoksia, diar. 23.04.1992.
 Sijainti: Paikka sijaitsee Lieksan kirkosta 18,7 km S, Rekiniemen suuren hiekkakuopan itäreunassa, rajapyykin lähellä, korkean rantatörmän päältä.
 Huomiot: Lieksan Jokelan asp. saman niemen länsiossa n. 300-500 m SW.

Peruskarttaote 2x2 km paikan 61 yhteydessä

LIEKSA 28 PIITILÄNKANGAS

Ajoitus: kivikausi
 Laji: asuinpaikka
 Kartta: 4313 08
 x: 7027 15 y: 4486 47 z: 117,5
 p: 7030 03 i: 3636 67
 Kaava-al.: B
 Tutkijat: Katiskoski K 1991 tarkastus
 Löydöt: KM 27127, Katiskoski K 1991, diar. 23.04.1992.
 Sijainti: Paikka sijaitsee Lieksan kirkosta 15,6 km W, Piitilänkankaan hiekkakuoppa-alueelta itään johtavalla tieuralla loivasti lounaseen viettävässä kohdassa.
 Huomiot: Kvartsit Piitilänkankaan hiekkakuoppa-alueelta itään johtavalta tieuralta loivasti

lounaaseen viettävästä kohdasta.



LIEKSA 30 TERVALAHTI

Ajoitus: kivikausi
Laji: asuinpaikka
Kartta: 4313 12 VUONISLAHTI
x: 7007 30 y: 4498 99 z: 95
p: 7010 79 i: 3650 10

Kaava-al.: A

Tutkijat: Jussila T 2001 inventointi, Katiskoski K 1991 tarkastus

Löydöt: KM 27129, kvartsi-iskoksia, 1991, diar. 23.04.1992, Veden pyöristämiä.

Sijainti: Paikka sijaitsee Lieksan kirkosta 16,3 km S, Tervalahden hiekkaisella rannalla.

Huomiot: Mahdollisesti esihistoriallisia kvartseja. Epämääräisiä kvartseja löydetty Tervalahden hiekkaiselta rannalta.

Jussila T 2001:

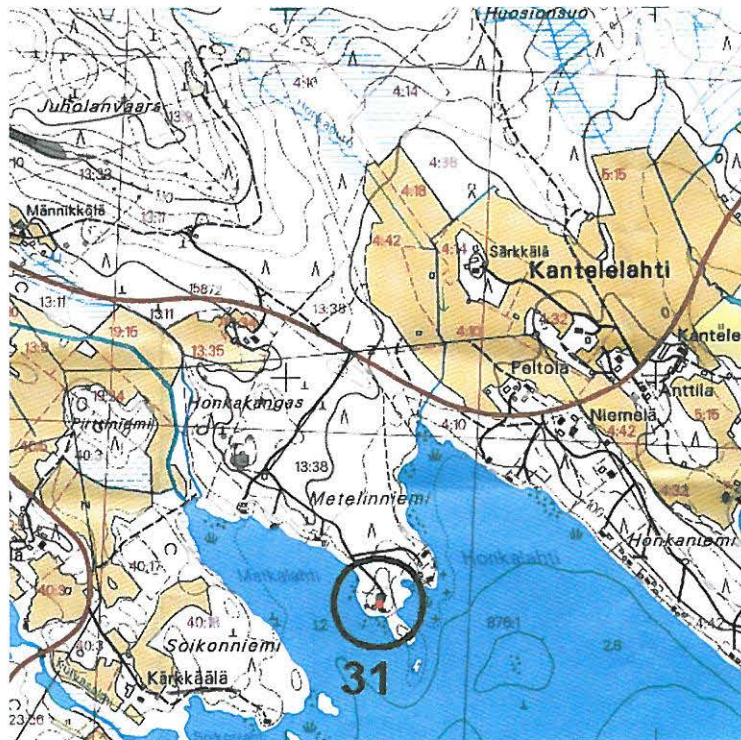
[En havainnut Tervalahden rantahietikolla mitään merkkejä esihistoriasta. Mahdollinen asuinpaikka, jos sellainen on paikalla ollut, lienee tuhoutunut aikojen kuluessa veden syödessä hiekkarantaa. Rannan kivikkoa on ilmeisesti myös perattu.](#)

Peruskarttaote 2x2 km paikan 55 yhteydessä

LIEKSA 31 MATKALAHTI

- Ajoitus: ajoittamaton
Laji: tunnistamaton: röykkiö
Kartta: 4314 11 JAMALI
x: 7020 39 y: 4492 25 z: 97,5
p: 7023 55 i: 3642 76
- Kaava-al.: B
Tutkijat: Jussila T 2001 inventointi
Sijainti: Paikka sijaitsee Lieksan kirkosta 9,9 km W, kangasmaastossa Metelinniemen kärjen lähellä 20 m Nevalaisen Huvilasta, piha-alueella.
Huomiot: Raunio sijaitsee aivan mökin nurkalla, mökkitien toisella puolen niemen lakitasanteen reunalla.
Nelisivuinen matala kiviraunio, jossa keskellä kuopanne. Raunio on 3,5 x 5 m. viereisen huvilan omistajan Rauno Nevalainen kertoi isänsä aikoinaan kaivaneen raunio keskelle kuopan. Hänen mukaansa kiviraunio jatkui yli metrin syvyyteen. Aivan raunio pohjalla oli ollut vuolukivinen murikka jota on hakkaamalla muotoiltu tyyllitellyn hirvenpään näköiseksi. Lisäksi pohjalta löytyi tuohisia verkonkohoja. Röykkiö oli kaivamisen jälkeen ennallistettu.
Röykkiöstä löytyneet verkonkohot ovat tallessa ja Rauno Nevalaisen hallussa (Repolank. 5, 89100 Lieksa, p. 013-521558), samoin vuolukiven murikka.
Jussila 2001: näin vuolukiven ja sitä todellakin on hakkaamalla muotoiltu. Joskin hirvenpään muoto ei ole aivan selvä, mutta mahdollinen tulkinta kuitenkin. Verkonkohot ovat ehdottomasti aitoja ja hyväkuntoisia.

Peruskarttaote 2x2 km





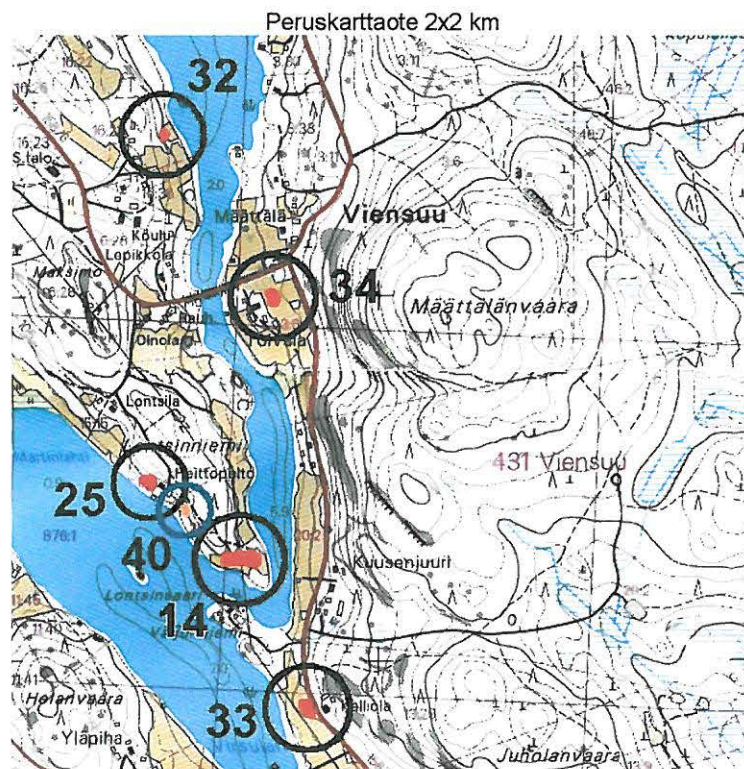
Kuvattu länteen. Matala kiviraunio, jossa "kraateri" etualalla kuvan keskellä.



Raunion pohjalta löytyneet verkkokohot pujotettuna nykyaikaisen verkon paulaan

LIEKSA 32 PAJUJÄRVI

- Ajoitus: esihistoriallinen
 Laji: asuinpaikka
 Kartta: 4314 11 JAMALI
 x: 7023 44 y: 4490 40 z: 97,5
 p: 7026 51 i: 3640 77
- Kaava-al.: B
 Tutkijat: Poutiainen H & Koponen M 1992 inventointi
 Löydöt: KM 27646:1-20, asuinpaikkalöytöjä, Poutiainen H, diar. 31.12.1992, Saviastian paloja 18 kpl, tulus- tai pyssypiitä 2 kpl, kvartsi-iskoksia 14 kpl, iskentäytimiä 1 kpl, savitiivistettä/palanutta savea 14 kpl, liitupiipun varren katkelmia 2 kpl, kuonaa/kuonaantunutta savea 3 kpl.
- Sijainti: Paikka sijaitsee Lieksan kirkosta 11,2 km W, Pajujärven suppilomaisen eteläpään länsirannalla 11 km Lieksan kirkosta länteen. Järvelle päin viettävältä peltolohkolta 50 metrin päästä rannasta.
- Huomiot: Kivikautisia, varhaismetallikautisia ja historiallisen ajan löytöjä.

**LIEKSA 33 VIRSULAHTI**

- Ajoitus: kivi tai vanh metalli
 Laji: asuinpaikka
 Kartta: 4314 11 JAMALI
 x: 7021 86 y: 4490 80 z: 100
 p: 7024 95 i: 3641 24
- Kaava-al.: B
 Tutkijat: Poutiainen H & Koponen M 1992 inventointi
 Löydöt: KM 27647:1-16, asuinpaikkalöytöjä, Poutiainen H, diar. 31.12.1992, Saviastianpaloja 23 kpl, kvartsi-iskoksia 16 kpl, kvartsi-iskoksia 3 kpl, pii-iskoksia 4 ja -esineitä 2 kpl, savitiivistettä/palanutta savea 27 kpl, kuonaa 1 kpl, liitupiipun kopan- ja

varrenkatkelmia 8 kpl.
 Sijainti: Paikka sijaitsee Lieksan kirkosta 11,0 km W, Viensuunjoen mutkassa olevan Virsulahden rannasta 50 m päässä olevalta pellolta, joka on vanhaa rantamuodostumaa.
 Huomiot: Kivikautisia, varhaismetallikautisia ja historiallisen ajan löytöjä.

LIEKSA 34 SILLANKORVA

Ajoitus: kivikausi
 Laji: asuinpaikka
 Kartta: 4314 11 JAMALI
 x: 7023 00 y: 4490 70 z: 100
 p: 7026 09 i: 3641 09
 Kaava-al.: B
 Tutkijat: Poutiainen H & Koponen M 1992 inventointi
 Löydöt: KM 27648:1, 16 kpl, kvartsi-iskoksia, Poutiainen H, diar. 31.12.1992.
 :2, 1 kpl, pii-iskos.
 :3, 1 kpl, palanut luu.
 :4, 3 kpl, kuonaa, Kuonaantunutta savea.
 Sijainti: Paikka sijaitsee Lieksan kirkosta 10,9 km W, Viensuujoen itäpuolella loivasti länteen viettävällä pellolla n. 100-150 m rannasta.
 Huomiot: Paikalla merkkejä ihmistoiminnasta myös myöhemmiltä ajoilta

LIEKSA 40 LONTSINNIEMEN KALMISTO

Ajoitus: historiallinen
 Laji: hautaus: ortodoksikalmisto
 Kartta: 4314 11 JAMALI
 x: 7022 42 y: 4490 46
 p: 7025 50 i: 3640 87
 Kaava-al.: B
 Sijainti: Paikka sijaitsee Lieksan kirkosta 11,2 km W.
 Huomiot: Ortodoksikalmisto sijaitsee Lontsinniemellä, Pielisen lahden länsipuolella. Kalmiston ympärillä on kiviaitaa. Kohteessa on kalmisto ja tsasounan paikka.

Peruskarttaote 2x2 km paikan 32 yhteydessä

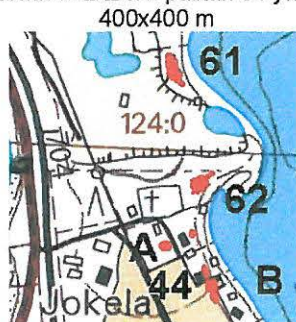
LIEKSA 44 TEMMES

422 00 0001

Ajoitus: kivikausi
 Laji: asuinpaikka
 Kartta: 4331 03 VUONISJÄRVI
 x: 7004 32 y: 4500 36 z: 97,5
 p: 7007 87 i: 3651 61
 Kaava-al.: A
 Tutkijat: Jussila T 2001 inventointi
 Löydöt: KM 31490, kivitaltta, Löytäjä Heikki Tirkkonen. Taltta löytyi koordinaattien osoittamasta kohdasta, Mökin takana olevalta perunamaalta, maakiven juuresta.
 , kvartsi-iskoksia.
KM 32761:1, 7 g, 1 kpl, pii-iskos, Jussila T 2001, diar. 21.09.2001, tumman harmaata piitä, jossa yhdellä syrjällä vaaleata nodulin pintaa. Mahdollisesti pyssy- tai tuluspiitä. Jättemaasta, joka nostettu paikalle muutaman metrin päässä olleesta viemärikaivannosta.

- :2, 4 g, 1 kpl, kvartsi-iskoksia.
:3, palanutta luuta.
- Sijainti:** Paikka sijaitsee Lieksan kirkosta 19,1 km S, Vuonislahden hautausmaan eteläpuolella Jauhiaisien rannassa.
- Huomiot:** Taltta löytyi Vuonislahden Rekiniemen tila Temmeksellä lapiolla maasta 30 cm syvyydestä aitan ja päärakennuksen välistä ison kiven vierestä. Iskos löytyi läheltä maanpintaa päärakennuksen ja saunan väliseltä parkkipaikalta. paikan koordinaatit osoittavat taltanlöytöpaikan. Siitä 80 etelään on mökkitonnttien välissä rakentamaton ala, minkä kohdalla rantatörmän päälle oli levitetty maata, joka on nostettu viereisen (pohjoispuolisen) mökin pihasta sinne vemäriä kaivettaessa. Tästä maasta löysin kvartseja, piin palan ja palanutta luuta (p: 7007 818 i: 3651 685).
Taltanlöytöpaikka on perunapeltona. Mökin taustan peltomaassa on myös runsaasti rautakuonaa. Paikalla on ollut raudanvalmistuspaikka tai paja. Paikan näytti minulle taltan löytäjä, maan ja viereisen mökin omistaja hra Heikki Tirkkonen (Vuonislahdentie 94 / Uunonpolku 12 A 7, 73600 Kaavi). On ilmeistä, että paikalla on laaja asuinpaikka viereisen hautausmaan ja sen eteläpuolisten mökkitonnttien alla (ks. paikka 62).
Maaperä alueella on hiekka.

Peruskarttaote 2x2 km paikan 61 yhteydessä



LIEKSA 45 PETRONNIEMI 1

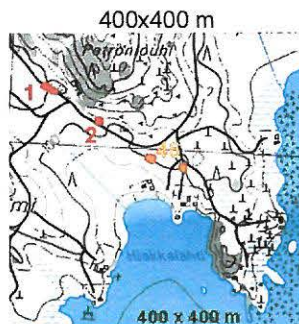
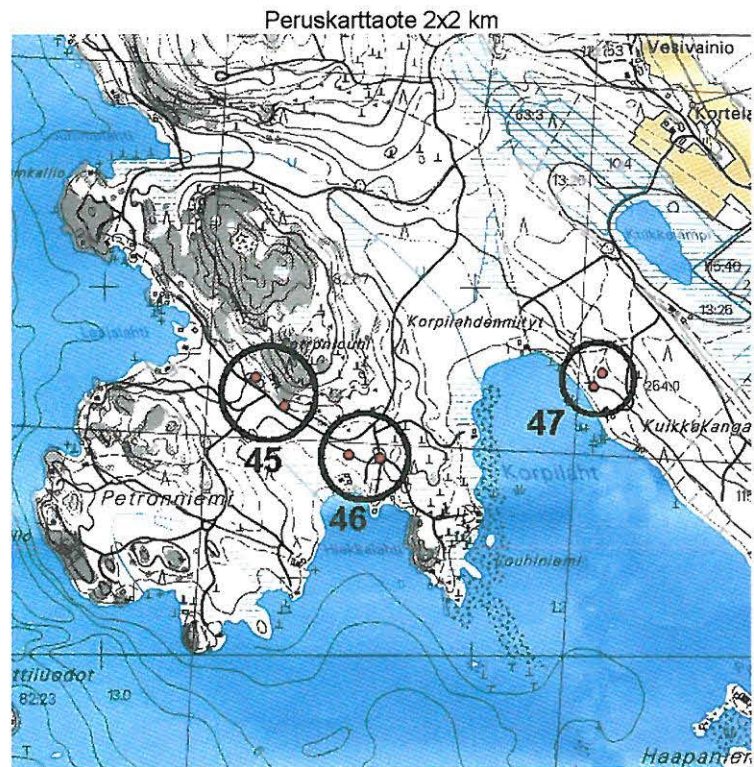
1080 00 2542

- Ajoitus:** kivikausi
Laji: asuinpaikka
Kartta: 4314 10 LIKLAMO
x: 7015 67 y: 4497 48 z: 100 ±1 m
p: 7019 08 i: 3648 21
- Kaava-al.:** A
Tutkijat: Jussila T 2001 inventointi
Löydöt: KM 32762:1, 60 g, 8 kpl, kvartsi-iskoksia, Jussila T 2001, diar. 21.09.2001, Joukossa yksi iso ydin.
:2, 9 g, 1 kpl, kvartsi-ydin, mökkitien pinnasta.
- Sijainti:** Paikka sijaitsee Lieksan kirkosta 8,8 km S, Huttuvaaran eteläpuolella olevan Petronniemen tyvessä, Laajalahteen länteen ja etelään Petronniemeen menevien teiden risteyksen tienoilla, sen länsipuolella olevan hiekkakuopan kohdalla (1) ja risteyksestä 100 m kaakkoon tien varrella (2).
- Huomiot:** Alueen maaperä on lajittunutta hiekkaa, joka pohjoisessa maan noustessa muuttuu kivikkoiseksi ja louhikkoiseksi hiekkamoreeniksi. Kasvillisuus on nuorta mäntymetsää. Paikalla on näkyvissä muinaisrantatörmä.
Löytöjä kahdesta eri kohdasta. Löytöpaikka 1:n kvartsit löytyivät tien Laajalahteen menevän tien pinnasta rinteeseen laelta ja länsireunan törmältä. Tien eteläpuolella olevaan metsään tehdystä muutamasta koekuopasta ei saatu havaintoja esihistoriasta. Tien pohjoispuolella olevan hiekkakuopan seinämistä ei havaintoja esihistoriasta.

Asuinpaikka lienee ehkä suureksi osaksi tuhoutunut hiekanotossa, mutta toisaalta se voi olla vielä ehjänä tien eteläpuolella.

Löytöpaikka 2 sijaitsee 100 m risteyksestä kaakkoon. Tienleikkauksesta, leikkauksen päälle nostetusta maakasasta löysin yhden mielestäni selvän kvartsiytimen. Tällä kohden tie leikkaa hieman idempänä yhden muinaisrantatörmän ja lännempänä toisen ylemmän törmän.

Petronniementie on päällystetty paikoin kvartsipitoisella sepelillä, mutta nyt tehdyt löydöt päällystämättömältä tieltä. Kvartsilöytöihin pitää kuitenkin suhtautua kriittisesti. Mielestäni nyt luetteloimani löydöt ovat ihmisperäisiä iskoksia, mutta muiden havaintojen puuttuessa on syytä varautua siihen, että kvartsit ovat resenttejä. Paikka jäi hieman epäselväksi. Selvää asuinpaikan "keskusta" ei löytynyt, eikä mahdollisen asuinpaikan tai kahden asuinpaikkakohdan rajausta saatu selville.





Kuvattu tienristeyksestä kaakkoon asuinpaikkakohdan 2 suuntaan.



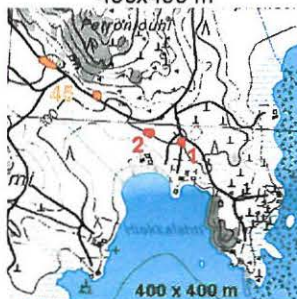
Kuvattu luoteeseen löytöpaikasta 1 . Löytöjä kuvalalalla olevan tien pinnasta. Oikealla hiekkakuoppa.

LIEKSA 46 PETRONNIEMI 2

1500 00 2943

- Ajoitus: kivikausi
 Laji: asuinpaikka
 Kartta: 4314 10 LIKLAMO
 x: 7015 53 y: 4497 75 z: 100 ±1 m
 p: 7018 95 i: 3648 48
- Kaava-al.: A
 Tutkijat: Jussila T 2001 inventointi
 Löydöt: KM 32763:1, 8 g, 3 kpl, kvartsi-iskoksia, Jussila T 2001, diar. 21.09.2001, mökkien pinnasta alueen itäosasta.
 :2, 20 g, 2 kpl, kvartsi-iskoksia, metsänlaikutusvaosta alueen länsiosasta.
- Sijainti: Paikka sijaitsee Lieksan kirkosta 8,8 km S, Huttuvaaran eteläpuolella olevan Petronniemen tyvessä, Hiekkalahden pohjoispuolella.
- Huomiot: Alue on loivasti etelään Hiekkalahteen laskevaa rinnettä, jossa on vajaan 100 m korkeudella matala muinainen rantatörmä, joka jyrkkenee lännessä, sekä toinen matala törmä runsaan 100 m korkeudella, joka lännessä yhtyy alempaan törmään. Maaperä alueella vaihtelee puhtaasta hiekasta (rantakerrostuma) soraiseen hiekkaan ja ylempänä hiekkamoreeniin. Alueella on avointa pihatannerta, mökkiteitä ja metsänlaikutusvakoja. Alueen itäosa, muinainen eteläranta on hiekkainen, kun taas länsi- ja pohjoisosa on soraisempi.
 Havaitsin kvartseja koordinaattien osoittamassa pisteessä itäpuoleiselle mökille menevällä tiellä muinaisen ylemmän rantatörmän päällä (1). Toinen löytöpaikka oli alueen länsiosassa, korkean muinaisrantatörmän päällä, josta metsänlaikutusvaosta poimin muutaman epämääräisen kvartsin. Nykyisen korkean rantatörmän päällä en havainnut mitään viitteitä esihistoriasta, vaikka törmän reuna on lähes koko alueella suurimmilta osin paljasta pihatannerta tai tieuraa.
 Alueen pohjoisosassa oleva Petronniementie on sepelöity, samoin lahden keskellä olevaan valkamaan menevä tie on osin sepelöity. Alueella on soraisessa maassa kohtalaisen runsaasti luontaista kvartsia. Löytöpaikka 1:n kvartsit ovat kuitenkin mielestäni esihistoriallisia ja ihmisen muokkaamia. Löytöihin on silti suhtauduttava kriittisesti. Asuinpaikan rajaus ja laajuus jäivät epäselväksi. Alueella lienee useitakin asuinpaikkakohtia tai kenties vaatimattomampia leiripaikkoja.

Peruskarttaote 2x2 km paikan 45 yhteydessä
 400x400 m



LIKSA 47 (KUIKKAKANGAS-KORPILAHTI)

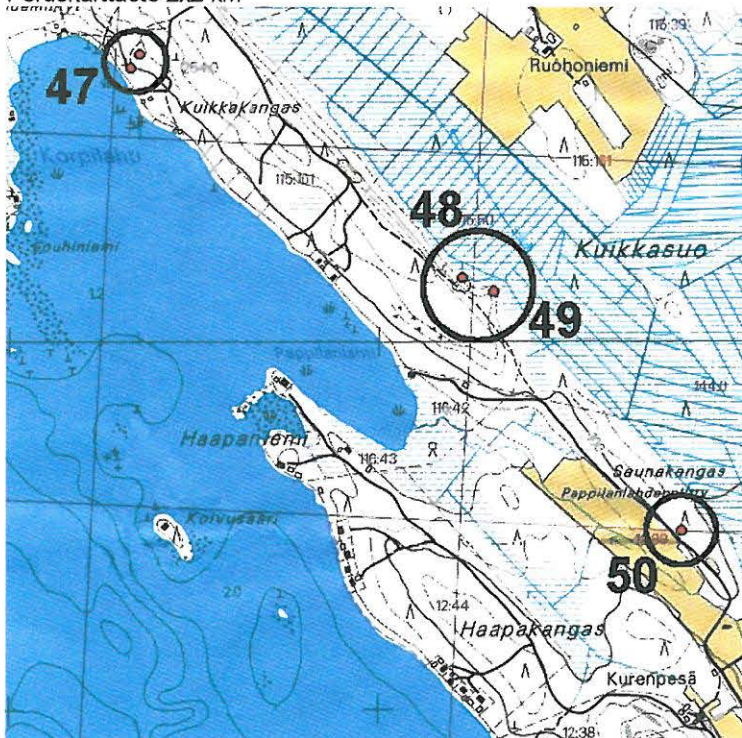
1500 00 2544

- Ajoitus: kivikausi
 Laji: asuinpaikka
 Kartta: 4314 10 LIKLAMO
 x: 7015 78 y: 4498 35 z: 102 ±2 m
 p: 7019 23 i: 3649 07
- Kaava-al.: A
 Tutkijat: Jussila T 2001 inventointi
 Löydöt: KM 32764:1, 2 g, 2 kpl, kvartsi-iskoksia, Jussila T 2001, diar. 21.09.2001, koekuopasta asumuspainanteesta. Pieni säle ja iskos huonolaatuisesta kvartsista. :2, 4 g, 1 kpl, kvartsi-iskos1, koekuopasta alemmalta terassilta rannan läheltä. Retusoitu säle, jossa myös uurrinisku. Hyvälaatuista harmaata kvartsia.
- Sijainti: Paikka sijaitsee Lieksan kirkosta 8,3 km S, Kuikkalammen eteläpuolella olevan Kuikkakankaan pohjoisosassa, Pielisen Korpilahden koillisrannalla.
- Huomiot: Alue on maaperältään hiekkainen, mäntymetsää. Koordinaatin osoittamassa kohdassa, leveällä terassilla, sen reunalta lähes 40 m itään eli rannasta pois päin on komea todennäköisesti kivikautinen asumuspainanne. Sen mitat ovat 9 x 7 m vallin harjalta mitattuna. Painanne on lähes lähes suorakaiteen muotoinen ja hyvin säilynyt. Painanteen sisään tehdyistä puolen kymmenestä koekuopasta löytyi 2 kvartsi-iskosta. Koekuopissa havaittiin selvä ja paksuhko maannos. Ison nelisivuisen painanteen luonaispuolella oli toinen, pienempi ovaalimainen painanne, johon tehdyistä parista koekuopasta ei saatu löytöjä.

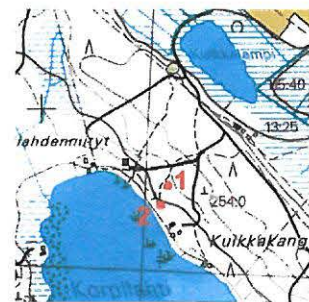
Painanteesta 45 m luoteeseen, rannan suuntaan, olevan ison siirtolohkareen kaakkoispuolelta, hieman alemmalta terassilta (z n. 98 m), pisteestä 7019.188

3649.044 löytyi koekuopasta kaunis kvartsi-iskos. Alueella on ilmeisesti kaksi eriaikaista asuinpaikkaa. Molemmat vaikuttavat täysin koskemattomilta ja ehjiltä.

Peruskarttaote 2x2 km



400 x400 m





Kuvattu kaakkoon. Antti Krapu tutkii asumuspainanteeseen tehtyä koekuoppaa.



Kuvattu länsi-luoteeseen. Antti Karpunen tutkii asumuspainannetta.

LIEKSA 48 (KUIKKAKANGAS)-KUIKKASUO 1

1000 00 2015

- Ajoitus: kivikausi
 Laji: asuinpaikka
 Kartta: 4314 10 LIKLAMO
 x: 7015 17 y: 4499 22 z: 103 ±1 m
 p: 7018 66 i: 3649 97
- Kaava-al.: A
 Tutkijat: Jussila T 2001 inventointi
 Löydöt: KM 32765:1, 100 g, 23 kpl, kvartsi-iskoksia, Jussila T 2001, diar. 21.09.2001, Hiekkakuopan reunoilta.
- Sijainti: Paikka sijaitsee Lieksan kirkosta 8,6 km S. Kuikkasuon länsipuolella olevan Kuikkakankaan kaakkoisreunalla, aivan suon laidalla, hiekkakuopan pohjoispäässä.
- Huomiot: Tasalakisen n 107 m korkeudella olevan Kuikkakankaan juurella on kapea terassi aivan suon laidalla n. 103 m korkeustasolla. Hiekkakuopan pohjoispäässä tämän terassin kohdalla on kuopan reunoilla runsaasti kvartseja. Asuinpaikka on osin tuhoutunut hiekanotossa, mutta sitä lienee vielä ehjänä jäljellä kuopan pohjoispuolella. Hiekkakuopan keski- ja eteläosassa ei ollut havaittavissa mitään jälkiä esihistoriasta.

Peruskarttaote 2x2 km paikan 47 yhteydessä
 400x400 m



Kuvattu kaakkoon. Asuinpaikkaa etualalla, ulottuen oikealta kuoppaan tulevan tieuran kohdalle




Lieksa 48. Kuvattu luoteeseen. Asuinpaikka hiekkakuopan toisessa päässä, kuopan alaosassa.

LIEKSA 49 KUIKKAKANGAS-KUIKKASUO 2

1000 00 2546

- Ajoitus: kivikausi
 Laji: asuinpaikka
 Kartta: 4314 10 LIKLAMO
 x: 7015 13 y: 4499 31 z: 103 ±1 m
 p: 7018 63 i: 3650 06
- Kaava-al.: A
 Tutkijat: Jussila T 2001 inventointi
 Löydöt: KM 32766:1, 18 g, 1 kpl, kvartsi-iskos, Jussila T 2001, diar. 21.09.2001, koekuopasta.
 :2, 2 g, 3 kpl, palanutta luuta, koekuopasta.
- Sijainti: Paikka sijaitsee Lieksan kirkosta 8,6 km S, Kuikkasuoön länsipuolella olevan Kuikkakankaan kaakkoisreunalla, aivan suon laidalla, pienessä suohon kurottuvassa niemessä, sen itäreunalla.
- Huomiot: Paikka on koskematon ja ehjä. Maaperä paikalla on hiekka, kasvillisuus karu mäntymetsä. Löydöt niemekkeen eteläreunalle tehdystä koekuopasta. Paikka on ehjä.
 Peruskarttaote 2x2 km paikan 47 yhteydessä, 400x400 m kartta paikan 48 yhteydessä



Kuvattu koilliseen. Enimmät löydöt kuvan oikealta puolen hieman alemmalla tasolta. Maasto on valkean jäkälän peitossa.

LIKSA 50 SAUNAKANGAS

1000 00 2547

Ajoitus: kivikausi
 Laji: asuinpaikka
 Kartta: 4314 10 LIKLAMO
 x: 7014 48 y: 4499 82 z: 100 ±1 m
 p: 7018 00 i: 3650 60

Kaava-al.: A

Tutkijat: Jussila T 2001 inventointi

Löydöt: KM 32767:1, 10 g, 4 kpl, kvartsiuurtimia, Jussila T 2001, diar. 21.09.2001, Erittäin hyvälaatuista kvartsia. Tuulenskaadosta ja koekuopasta.

:2, 30 g, 12 kpl, kvartsi-iskoksia, Tuulenskaadosta ja koekuopasta.

Sijainti: Paikka sijaitsee Lieksan kirkosta 9,1 km S, Kuikkasuon eteläpuolella olevan Saunakankaan lounaisreunalla, mökkien laidalla tiestä n. 10 m, kohdasta mistä pelto tulee tien laitaa 40 m luoteeseen.

Huomiot: Löydöt tuulenskaadosta.
 Maaperä kohtalaisen kivinen hiekkamoreeni, kasvillisuus mäntymetsää. Paikka on ehjä.



Peruskarttaote 2x2 km paikan 47 yhteydessä

Asuinpaikalta löydettyjä kiviesineitä. Kvartsisia uurtimia

**LIKSA 51 IKOLANNIEMI-PEKKALA W**

1000 00 2548

Ajoitus: kivikausi
 Laji: asuinpaikka
 Kartta: 4314 11 JAMALI
 x: 7020 01 y: 4498 88 z: 102 ±1 m
 p: 7023 49 i: 3649 40

Kaava-al.: A

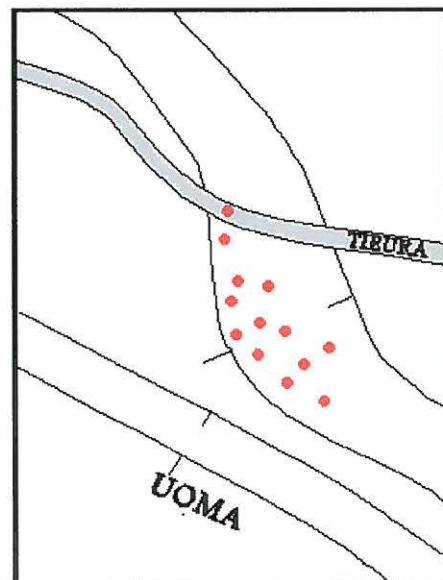
Tutkijat: Jussila T 2001 inventointi

Löydöt: KM 32768, 37 g, 15 kpl, kvartsi-iskoksia, Jussila T 2001, diar. 21.09.2001, Metsänlaikutusvaoista.

Sijainti: Paikka sijaitsee Lieksan kirkosta 4,4 km SW, Sarkkilan luoteisosassa olevan Ikolanniemen tyvessä, Ikolanlamesta laskevan uoman pohjoispuolella, rantaan menevän tieuran eteläpuolella.

Huomiot: Etelään ja lounaaseen laskeva loiva rinne, jossa muinainen rantatörmä muodostaa pienen lounaaseen kurottuvan niemekkeen. Paikalla on ollut muinainen kapea salmi. Asuinpaikka on tämän salmen luoteisuudessa. Alue oli paikalla käydessäni vesakkoista vanhaa aurattua hakkuuaukeata. Poimin tieuran pinnasta sekä metsänaurausvaoista kvartseja muinaisen törmän reunalta.

Peruskarttaote 2x2 km paikan 52 yhteydessä



peitepiirros

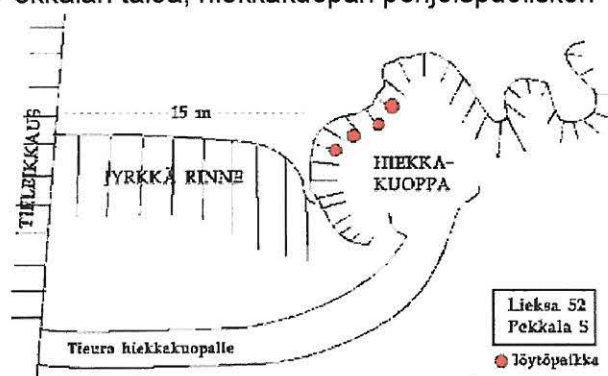


Kuvattu länteen. Kuvan vasemmassa laidassa häämöttää vesakon seasta rantaan menevä tieura. Löydöt siltä kohden, missä tieura sukeltaa vanhempaan metsään ja siitä vasemmalle kuva alan ulkopuolelle.

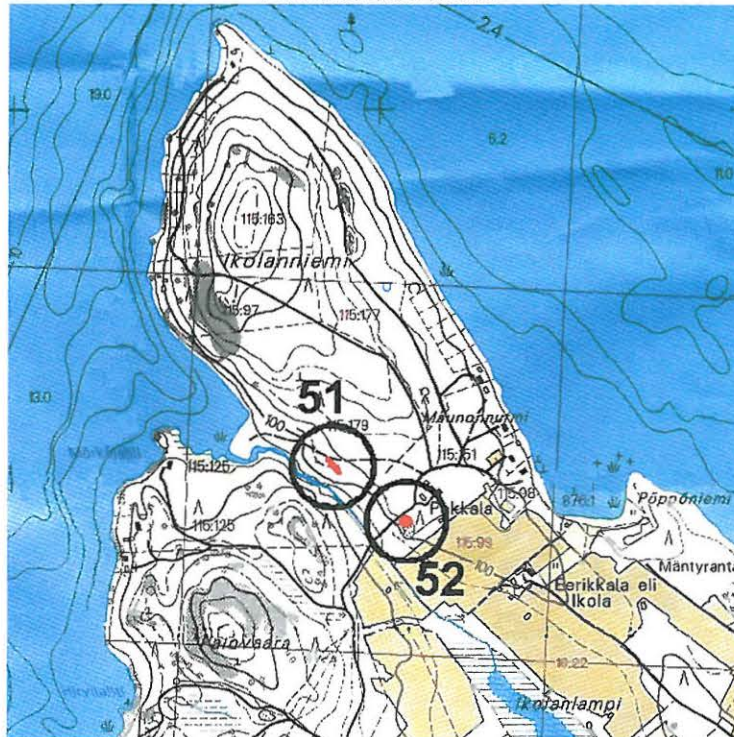
LIEKSA 52 IKOLANNIEMI-PEKKALA S

1000 90 2549

- Ajoitus: kivikausi
 Laji: asuinpaikka
 Kartta: 4314 10 LIKLAMO
 x: 7019 87 y: 4499 07 z: 105
 p: 7023 35 i: 3649 60
- Kaava-al.: A
 Tutkijat: Jussila T 2001 inventointi
 Löydöt: KM 32769:1, 105 g, 17 kpl, kvartsi-iskoksia, Jussila T 2001, diar. 21.09.2001, Hiekkakuopan reunoilta.
 :2, 5 g, 17 kpl, palanutta luuta, Hiekkakuopan reunoilta.
- Sijainti: Paikka sijaitsee Lieksan kirkosta 4,4 km SW, Ikolanniemen tyvässä, Ikolanlammen pohjoispuolella, metsässä, Ikolanniemeen menevän tien eteläpuolella 20 m, kohdalla, missä tie nousee rinteeseen laelle ennen Pekkalan taloa, hiekkakuopan pohjoispuoliskon reunoilla.
- Huomiot: Asuinpaikka on osin tuhoutunut hiekanotossa, jotain lienee vielä jäljellä kuopan ja tien välillä, sekä kuopan reunoilla. Maaperä paikalla on hiekka, kasvillisuus pääosin nuorta mäntymetsää.

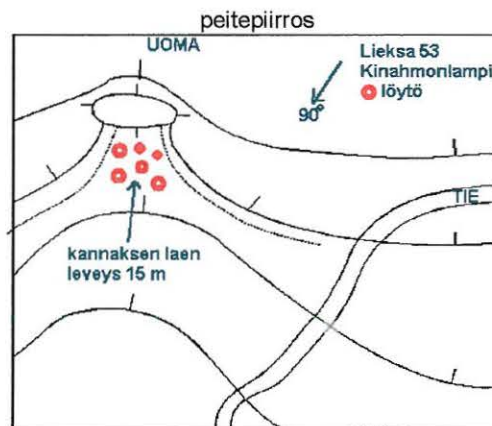
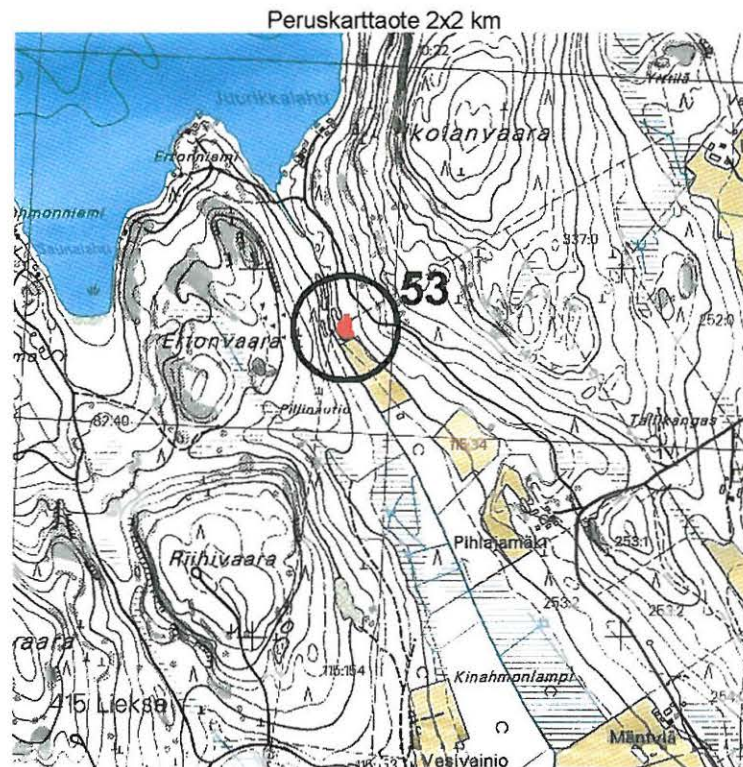


Peruskarttaote 2x2 km

**LIEKSA 53 KINAHMONLAMPI N**

1000 00 2531

- Ajoitus: kivikausi
 Laji: asuinpaikka
 Kartta: 4314 10 LIKLAMO
 x: 7017 81 y: 4498 25 z: 102 ±1 m
 p: 7021 26 i: 3648 88
- Kaava-al.: A
 Tutkijat: Jussila T 2001 inventointi
 Löydöt: KM 32770:1, 45 g, 4 kpl, kvartsiesineitä, Jussila T 2001, diar. 21.09.2001, kaapimien ja uurtimien katkelmia. Koekuopista.
 :2, 95 g, 25 kpl, kvartsi-iskoksia ja -ytimiä, Koekuopista.
- Sijainti: Paikka sijaitsee Lieksan kirkosta 8,6 km S, Ikolanvaaran ja Ertonvaaran välisessä kapeassa laaksossa, kuivatun Kinahmonjärven pohjoispäässä, muinaisen salmen suussa, Juurikkalahden pohjukasta n. 450 m etelään, heti purouoman itäpuolella ja lahteen menevän tien länsipuolella muutaman kymmentä metriä, kohdalla missä tie laskee vaaran rinteeltä alas laaksoon ja kaartuu pohjoiseen.
- Huomiot: Asuinpaikka on ehjä. Se on sijainnut sotien jälkeen kuivatun Kinahmonjärven pohjoisrannalla sen lasku-uoman suussa. Kinahmonjärvi on aikanaan ollut myös suorassa yhteydessä Pieliseen ja asuinpaikka saattaa olla sen aikainen. Asuinpaikka sijoittuu 15-20 m leveään laason poikki kulkevan hiekkaisen kannaksen laelle. Tämän kannas on kaivettu puro-uoman kohdalta pois järveä laskettaessa ja tällöin on osa asuinpaikasta saattanut tuhoutua. Nyt asuinpaikka rajoittuu uoman suunnassa korkeaan ja kapeaan uoman suunnassa n. pari kymmentä metriä pitkään harjanteeseen, joka lienee syntynyt uoma syvennettäessä.



LIEKSA 54 SIIKANIEMI

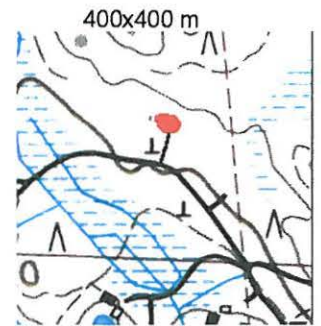
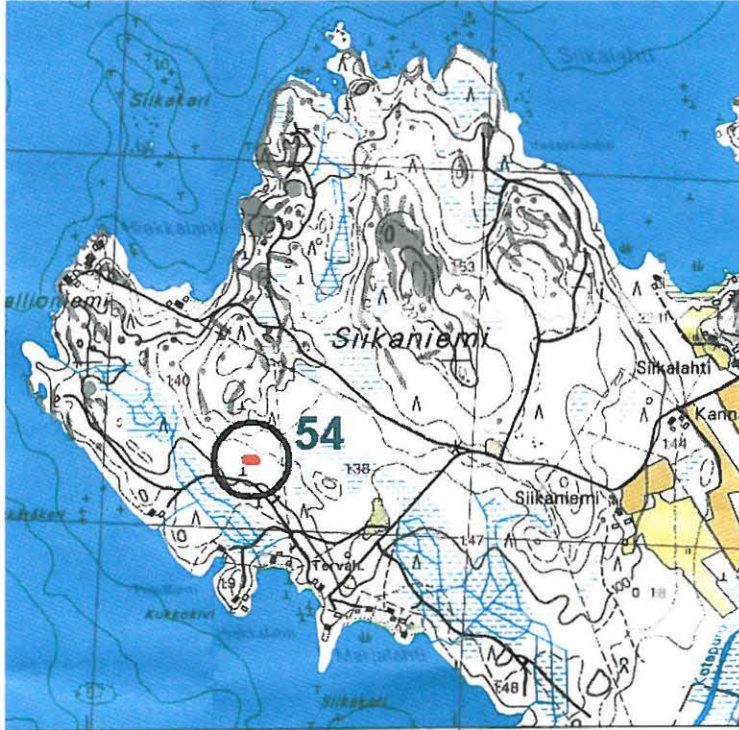
1000 0 0 2552

- Ajoitus: kivikausi
 Laji: asuinpaikka
 Kartta: 4314 10 LIKLAMO
 x: 7010 74 y: 4498 42 z: 104 ±1 m
 p: 7014 20 i: 3649 37
- Kaava-al.: A
 Tutkijat: Jussila T 2001 inventointi
 Löydöt: KM 32771:1, 6 g, 3 kpl, kvartsi-iskoksia, Jussila T 2001, diar. 21.09.2001, tieuran pinnasta.
 :2, 5 g, 17 kpl, palanutta luuta, tieuran pinnasta.
- Sijainti: Paikka sijaitsee Lieksan kirkosta 13,1 km S, Siikaniemen lounaisosassa, Hiekkalahden rannasta 300 m pohjoiseen, Kallioniemeen menevän mökkitien pohjoispuolella, kohdalla missä tie kaartuu länteen ja jossa tien pohjoispuolella on iso siirtolohkare

pienen harjanteen kärjessä. Asuinpaikka on em. siirtolohkareen koillispuolella, muinaisen korkean rantatörmän laella.

Huomiot: Muinaisen rantatörmän laelle tulee alempana kulkevalta tieltä metsätieura, joka muodostaa pienen kääntöpaikan rinteän laella. Tie on kevytrakenteinen ura, jota ei ole sen kummemmin raivattu tai perustettu. Tältä tieuralta, rinteän laelta poimin talteen löytöjä. Asuinpaikka on tieurasta huolimatta varsin ehjä. Paikka erottuu varsin kivisestä maastosta vähäkivisenä "läikkänä". Maaperä kivikon seassa on hiekka. Vaikuttaa siltä, että paikkaa olisi muinoin raivattu asuinpaikaksi.

Peruskarttaote 2x2 km



Kuvattu pohjoiseen. Asuinpaikka tieuran päässä rinteän laella.

Lieska 54 Siikaniemi

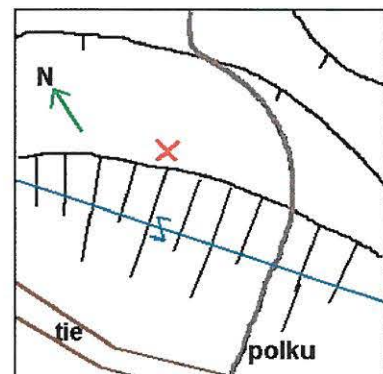
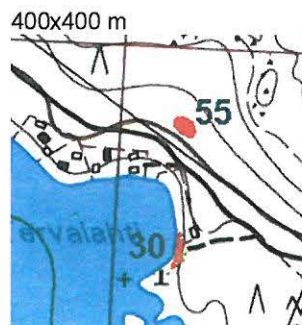


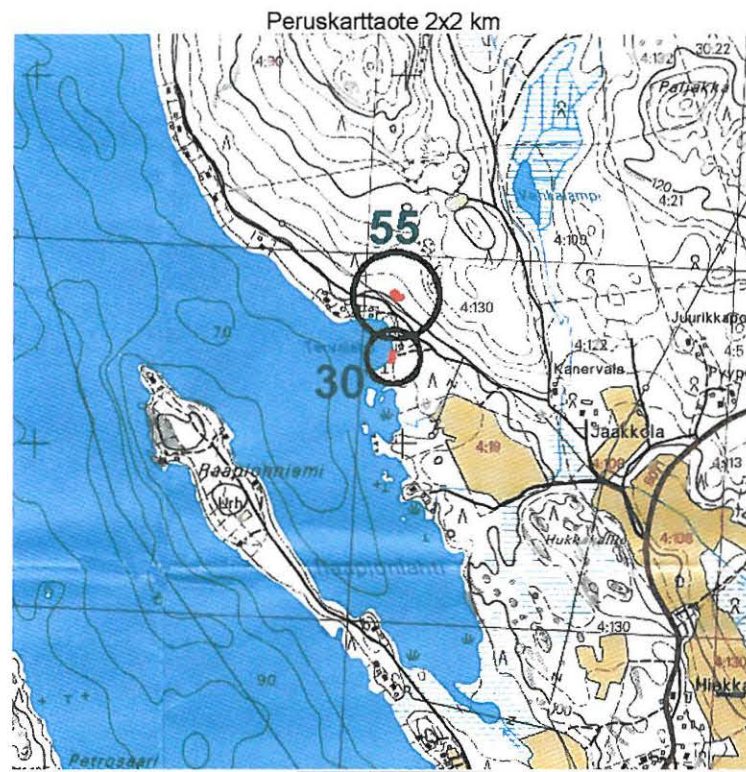
Liekka 54. Kuvattu etelään. Asuinpaikkaa kuvan etualalla.

LIEKSA 55 TERVALAHTI 2

1070 PD 2553

- Ajoitus: kivikausi
 Laji: asuinpaikka
 Kartta: 4313 12 VUONISLAHTI
 x: 7007 41 y: 4499 00 z: 104 ±1 m
 p: 7010 90 i: 3650 11
- Kaava-al.: A
 Tutkijat: Jussila T 2001 inventointi
 Löydöt: KM 32772, 20 g, 3 kpl, kvartsi-iskoksia, Jussila T 2001, diar. 21.09.2001, koekuopasta.
- Sijainti: Paikka sijaitsee Lieksan kirkosta 16,2 km S, Vuonislahden Raapionlahden pohjoispäässä olevan Tervalahden pohjoispuolella, lahden koillisrannasta vajaa 100 m pohjoiseen, heti tien pohjoispuolella kulkevan sähkölinjan pohjoispuolella olevalla tasanteella, muinaisen rantatörmän laella.
- Huomiot: Tervalahden uimarannalta lähtee polku rinteä ylös metsään. Rinteessä polku kulkee vesakkoisen metsän läpi. Heti kohta sähkölinjan jälkeen polku tulee vähäpuustoiselle tasanteelle (tai hyvin loivasti laskevalle rinteelle), jossa polku kaartuu länteen. Tällä kohden, muinaisen törmän laella, polusta 50 m luoteeseen tehdyistä koekuopista tuli kvartsi-iskoksia. Maaperä paikalla on hiekka .





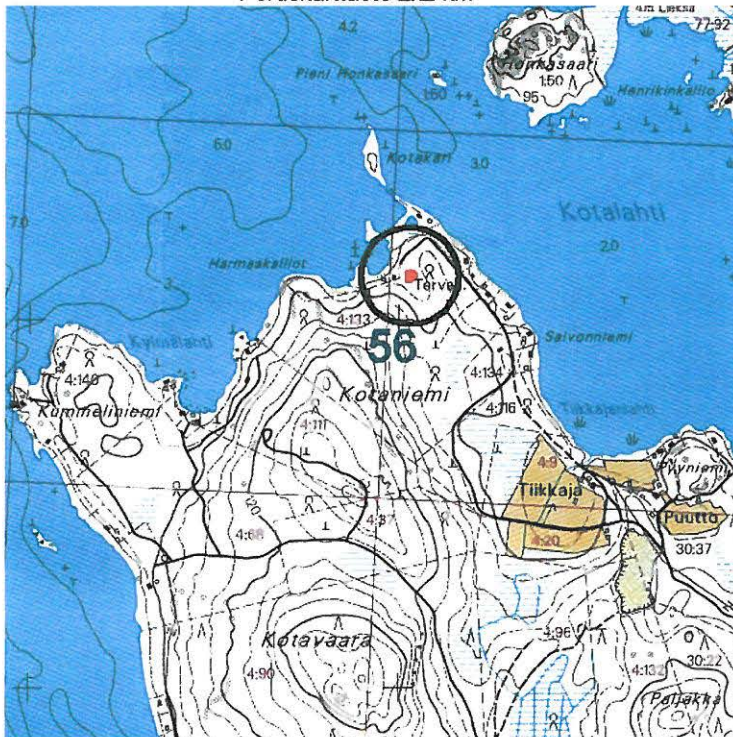
Kuvattu kaakkoon. Asuinpaikka oiekalla muinaisen rantatörmän päällä. Tiheä metsä alkaa törmän reunalta.

LIEKSA 56 KOTANIEMI

1000 00 25744

- Ajoitus: kivikausi
 Laji: asuinpaikka
 Kartta: 4313 12 VUONISLAHTI
 x: 7009 13 y: 4499 03 z: 96,5 ±1 m
 p: 7012 62 i: 3650 06
- Kaava-al.: A
 Tutkijat: Jussila T 2001 inventointi
 Löydöt: KM 32773:1, 10 g, 3 kpl, kvartsi-iskoksia, Jussila T 2001, diar. 21.09.2001, koekuopasta.
 :2, 1 g, 1 kpl, palanutta luuta, koekuopasta.
- Sijainti: Paikka sijaitsee Lieksan kirkosta 14,5 km S, Kotavaaran pohjoispuolella olevan Kotaniemen kärjessä, luoteispuoleisesta hiekkarannasta n 70 m kaakkoon, kahden harjanteen välisessä loivasti kaakkoon nousevassa tasaisessa laaksossa, mökkitien päässä olevasta käänköpaikasta 36 m suuntaan 156/360 ja mökistä 45 m suuntaan 129/360.
- Huomiot: Paikalla on ollut kahden harjanteen välillä komea n. 100 m leveä laguunimainen hiekkalahti. Keskellä tätä muinaista lahtea on matalan rantatörmän halki tehty asumuspainanne, eli jäännökset osittain maahan kaivetusta kivikautisesta talosta. Painanteen koko on 8 x 13 m vallin keskeltä miattuna. Pitkä sivu on suunnassa 20/360 astetta. Painanne ympäristöineen on koskematon ja ehjä. Löydöt tulivat painanteeseen tehdystä koekuopasta.

Peruskarttaote 2x2 km





Kuvattu länteen. Antti Krapu tutkii asumuspainannetta.



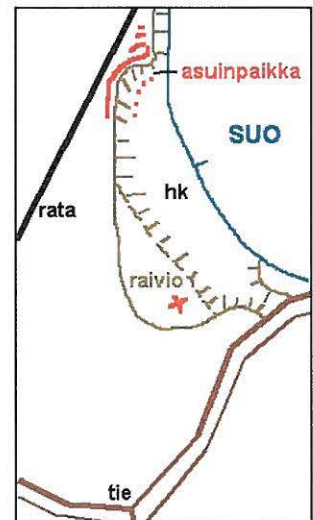
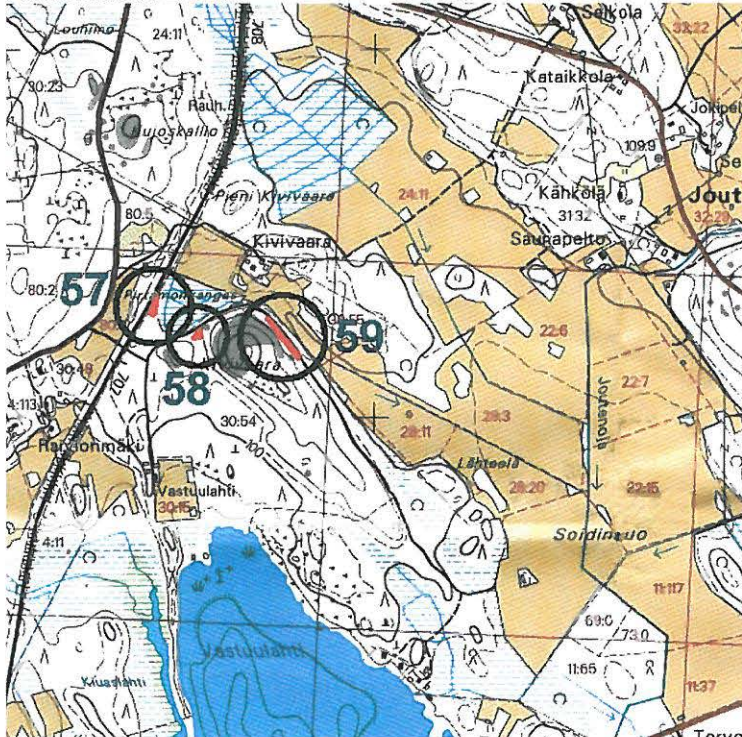
Kuvattu itään.

LIEKSA 57 PIRTAMONKANGAS 1

1000 20 2955

- Ajoitus: kivikausi
 Laji: asuinpaikka
 Kartta: 4331 03 VUONISJÄRVI
 x: 7007 32 y: 4500 41 z: 103
 p: 7010 87 i: 3651 52
- Kaava-al.: A
 Tutkijat: Jussila T 2001 inventointi
 Löydöt: KM 32774:1, 140 g, 14 kpl, kvartsi-iskoksia ja -ytimiä, Jussila T 2001, diar. 21.09.2001, Hiekkakuopan reunoilta.
 :2, 1 g, 2 kpl, palanutta luuta, Hiekkakuopan reunoilta.
 :3, 9 g, 1 kpl, kvartsi-iskos, hiekkakuopan eteläosasta, kuoritusta maasta.
- Sijainti: Paikka sijaitsee Lieksan kirkosta 16,1 km S, Vuonislahden taajaman pohjoispuolella, Jauhaisen pohjoisosan Vastuulahden pohjoispuolella 600 m, aivan radan varressa, radan ja suon välisellä kapealla hiekkakankaalla olevan hiekkakuopan pohjoisreunoilla.
- Huomiot: Asuinpaikka lienee suureksi osaksi tuhoutunut hiekanotossa, mutta sitä lienee vielä ehjänä jäljellä radan varressa heti kuopan pohjoispuolella ja kuopan pohjoisosan reunoilla. Hiekkakuoppa ulottuu Kivivaaraa kiertävältä tieltä n. 100 m pohjoiseen. Löydöt rajoittuivat aivan kuopan pohjoisimpaan osaan. Kuopan eteläosan radsan puolelta oli kuorittu pintamaata kuopan reunoilta parin kymmenen metrin syvyydeltä radallepäin. Täältä raiviolta löytyi yksi kvartsi-iskos. Tutkin huolellisesti koko raivon alan pelkalla pöyhimällä, mutta en löytänyt muita merkkejä esihistoriasta. Kvartsi voi olla peräisin mahdollisesti kuopan nykyisen reunan ja suon välillä olleesta tuhoutuneesta asuinpaikasta. Kuopan eteläosasta ja tieleikkauksissa ei ollut merkkejä esihistoriasta.

Peruskarttaote 2x2 km





Kuvattu pohjoiseen. Rautatie vasemmalla kuopan takana, oikealla suo. Asuinpaikan jäänteet hiekkakuopan laidoilla kuopan pohjoisosassa.



Kuvattu etelään. Asuinpaikkaa jäljellä radan ja hiekkakuopan välillä.

Kuvattu länteen. Hiekkakuopan eteläosa, josta kuoritusta maasta löytyi yksi kvartsi-iskos.



LIEKSA 58 PIRTAMONKANGAS 2

1000 00 2456

- Ajoitus: kivikausi
 Laji: asuinpaikka
 Kartta: 4331 03 VUONISJÄRVI
 x: 7007 23 y: 4500 51 z: 103
 p: 7010 79 i: 3651 63
- Kaava-al.: A
 Tutkijat: Jussila T 2001 inventointi
 Löydöt: KM 32775:1, 45 g, 4 kpl, kvartsi-iskoksia, Jussila T 2001, diar. 21.09.2001, Kuoritusta pintamaasta ja tieleikkauksesta.
- Sijainti: Paikka sijaitsee Lieksan kirkosta 16,1 km S, Vuonislahden taajaman pohjoispuolella, Jauhiaisien pohjoisosan Vastuulahden pohjoispuolella 500 m Kivivaaran länsipuolella, vaaraa kiertävän tien alla ja laidoilla, suon etelärannalla, kahden kalliopaljastuman välisen laakson itäosassa.
- Huomiot: Pöimmin kvartseja tien laidalle tehdystä raiviosta, jossa pintamaata oli kuorittu n. 5 x 5 m alalta. Asuinpaikka on suppeahkoalainen, se rajautuu luonnon esteisiin: lännessä alavaan kosteikkoon, idässä kallion ja pohjoisessa suohon eli muinaiseen Pielisen lahdekkeeseen. Asuinpaikka on ilmeisesti uhan alainen, riippuen sen kohdalle tehdystä pintamaan raivauksen tarkoituksesta.

Peruskarttaote ja 400x400 m kartta paikan 57 yhteydessä



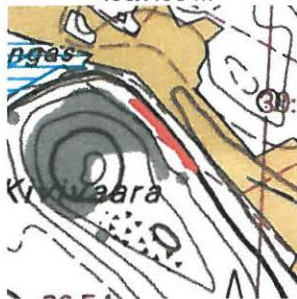
Kuvattu itään. Asuinpaikka auton kohdalla kallioiden välisellä hietikolla.

LIEKSA 59 KIVIVAARA

100080 2857

- Ajoitus: kivikausi
 Laji: asuinpaikka
 Kartta: 4331 03 VUONISJÄRVI
 x: 7007 23 y: 4500 74 z: 103
 p: 7010 80 i: 3651 86
- Kaava-al.: A
 Tutkijat: Jussila T 2001 inventointi
 Löydöt: KM 32776:1, 55 g, 14 kpl, kvartsi-iskoksia, Jussila T 2001, diar. 21.09.2001, Tien ojasta.
 :2, 1 g, 1 kpl, palanutta luuta, Tien ojasta.
- Sijainti: Paikka sijaitsee Lieksan kirkosta 16,1 km S. Vuonislahden taajaman pohjoispuolella, Jauhiaisien pohjoisosan Vastuulahden pohjoispuolella 500 m Kivivaaran koillisrinteen alaosassa olevalla kapealla muinaisella rantaterassilla, pellon laidalla, vaaraa kiertävän tien alla ja reunoilla.
- Huomiot: Poinin kvartseja teileikkauksesta n. 65 m matkalta. Paikka on osin tien tuhoama, mutta sitä on ehjänä jäljellä tien ja jyrkän rinteiden välillä, sekä kenties vielä tien allakin.

Peruskarttaote paikan 57 yhteydessä
 400x400 m



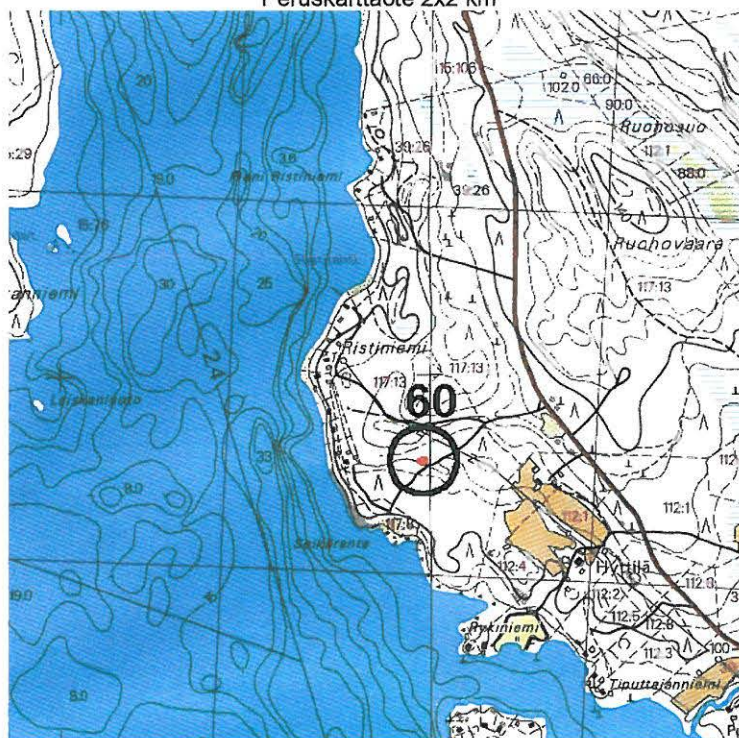
Kuvattu luoteeseen. Asuinpaikka tien alla ja reunoilla. Tie tehty muinaisen rantatörmän reunalle.

LEIKSA 60 SELKÄRANTA

1000 00 2560

- Ajoitus: kivikausi
 Laji: asuinpaikka
 Kartta: 4313 11 KOLI
 x: 6997 78 y: 4499 99 z: 103
 p: 7001 31 i: 3651 54
- Kaava-al.: A
 Tutkijat: Jussila T 2001 inventointi
 Löydöt: KM 32777, 21 g, 6 kpl, kvartsi-iskoksia ja ydin, Jussila T 2001, diar. 21.09.2001, iskokset epämääräisiä, yksi pieni mikrosäle. Koekuopasta.
- Sijainti: Paikka sijaitsee Lieksan kirkosta 16,1 km S., Pielisen itärannalla Kelvänjärven keskikohdan tasalla, Edussaaren pohjospuoleisella niemikkeellä, Ristiniemen eteläpuolella, Selkärantaan menevän mökkitien pohjoispuolella 20 m, rannasta 200 , kohdalla missä tie ylittää matalan harjanteen, joka jyrkentyä ja nousee heti tien pohjoispuolella.
- Huomiot: Asuinpaikka on niemimäisen harjanteen kärjessä. Maaperä paikalla on sorainen hiekka. Laajalla alueella joka ulottuu pohjoisessa kilometrin päässä olevan Pieni-Ristiniemen tasalle ja asuinpaikasta 400 m etelään on runsaasti erinomaista "asuinpaikkamaastoa". Hiekkakangasta, jossa on useita muinaisrantatörmä. Selkärannan kohdalla - asuinpaikan tasalla Pielisen nykyinen rantatörmä on korkea ja jyrkkä. Tutkin huolellisesti alueen lukuisat tiet ja polut, tuulenskaadot, sekä pihatantereet ja avoimet rannat ja metsänaurusvaot. Tein alueelle useita koekuoppia. En havainnut tätä yhtä ilmeisen suppeaa ja vähälöytöistä asuinpaikkaa lukuunottamatta minkäänlaista vihjettä esihistoriasta, mikä on varsin merkillistä ottaen huomioon alueen kivikautisen asutuksen kannalta alueen hyvän hiekkaisen maaperän ja oivan topografian.

Peruskarttaote 2x2 km



LEIKSA 61 REKINIEMI 2

1000 00 2559

Ajoitus: kivikausi
 Laji: asuinpaikka
 Kartta: 4331 03 VUONISJÄRVI
 x: 7004 54 y: 4500 38 z: 97+-1
 p: 7008 09 i: 3651 62

Kaava-al.: A

Tutkijat: Jussila T 2001 inventointi

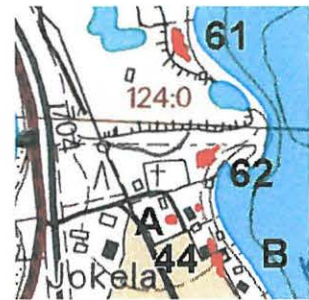
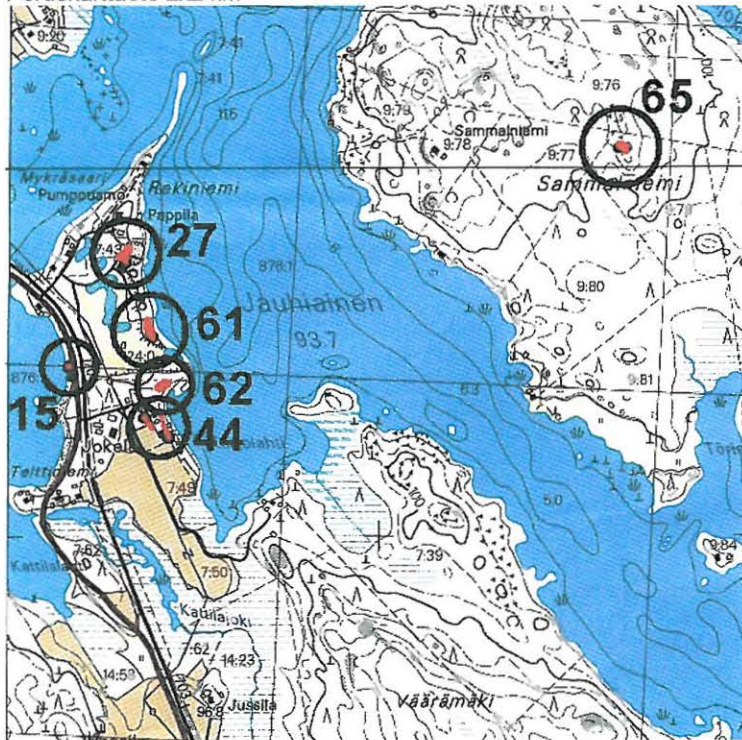
Löydöt: KM 32778:1, 15 g, 5 kpl, saviastian reunapaloja, Jussila T 2001, diar. 21.09.2001, varhaista asbestikeramiikkaa. Sekoitteena kareka asbestimurska, koristeena tiehä ja matala painanneverkko, reunan päällä painanteita. Sisäpinta rapautunut pois, joten reunan ja seinän paksuutta ei voi mitata, reunan paksuus kuitenkin yli 10 mm. Löytyi polunpintaa raaputettaessa.

:2, 33 g, 10 kpl, kvartsi-iskoksia, polulta.

Sijainti: Paikka sijaitsee Lieksan kirkosta 18,9 km S, Vuonislahden Rekiniemen itärannalla, Jauhiaisien länsirannalla, vanhan hiekkakuopan - nyt leirintäalueen - ja järven välisellä kapealla koskemattomalla alalla, saunarakennuksen kohdalla ja sen pohjoispuolella.

Huomiot: Löytöpaikan osoitti minulle hra. Heikki Tirkkonen (ks. paikka 62 ja 44), joka kertoi havainneensa saunan ympäristön polulla kvartsi-iskoksia. Paikalla olikin aivan saunan kupeessa, sen ja rannan välillä maassa kvartseja ja keramiikkaakin. Asuinpaikka lienee osaksi tuhoutunut hiekanotossa, mutta sitä on vielä koskemattomana jäljellä ainakin tällä kohden kuopan ja rannan välillä. Asuinpaikka on saattanut ulottua yhtenäisenä yhtenä laajana "kylänä" koko Rekiniemen itärannan mitalle lähes 700 m matkalle. Tämän asuinpaikan rippeinä ovat nyt asuinpaikat numero 27, 61, 62 ja 44, jotka ovat kaikki eri tavoin runneltuja hiekanotossa, hautausmaan ja kesämökkien alla.

Peruskarttaote 2x2 km



LEIKSA 62 REKINIEMI HAUTAUSMAA

1000 50 2560

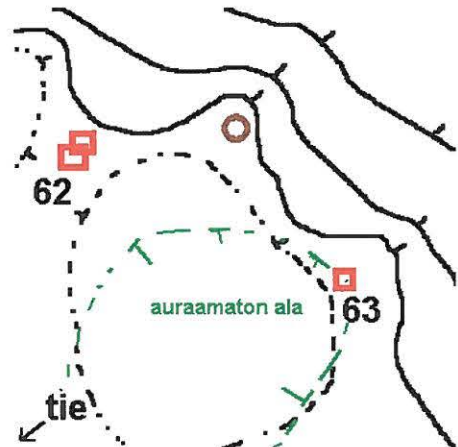
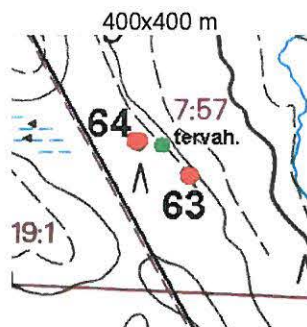
- Ajoitus: kivikausi
 Laji: asuinpaikka
 Kartta: 4331 03 VUONISJÄRVI
 x: 7004 40 y: 4500 39 z: 98+-1
 p: 7007 95 i: 3651 64
- Kaava-al.: A
 Tutkijat: Jussila T 2001 inventointi
 Löydöt: KM 32779:1, 4 g, 1 kpl, kvartsi-iskos, Jussila T 2001, diar. 21.09.2001, avoimesta käännetystä maasta.
 :2, 1 g, 1 kpl, palanutta luuta, avoimesta käännetystä maasta.
- Sijainti: Paikka sijaitsee Lieksan kirkosta 18,9 km S. Vuonislahden Rekiniemessä olevan hautausmaan itäosassa, Jauhiaisien rannassa.
- Huomiot: Hautausmaan ja rannan välissä on komea asumuspainanne kooltaan 8 x 11 m. Painanne on n. 30 m päässä pohjoispuolella olevan hiekkakuopan reunasta etelään. Painanne on hautausmaalta rantaan vievän polun pohjoispuolella, rantatörmän päällä. Painanteen ja polun välillä oli paikalla käydessäni "myllös" eli muutaman neliötä avointa maata (kuoppa johon haudattu roskaa ja peitetty hiekalla) jossa oli kvartseja ja palanutta luuta. Polun eteläpuolella on vanha tervahauta jossa on hauta.

Peruskarttaote 2x2 km ja 400x400 m paikan 61 yhteydessä

LEIKSA 63 HUPELINKANGAS 1

1000 00 2561

- Ajoitus: kivikausi
 Laji: asuinpaikka
 Kartta: 4331 03 VUONISJÄRVI
 x: 7002 53 y: 4502 08 z: 107±1
 p: 7006 16 i: 3653 41
- Kaava-al.: A
 Tutkijat: Jussila T 2001 inventointi
 Löydöt: KM 32780:1, 41 g, 8 kpl, kvartsi-iskoksia, Jussila T 2001, diar. 21.09.2001, metsänlaikutusvaosta.
- Sijainti: Paikka sijaitsee Lieksan kirkosta 20,9 km S, Jauhiaisien eteläosan Pohjanlahden länsipuolisella kankaalla, Ikolansaaren tasalta soistuneesta rannasta 330 m lounaaseen, maantieltä 600 m luoteeseen, metsätieltä 70 m koilliseen, rintein laella muinaisen törmän reunalla, tervahaudan jäännöksistä n. 60 m kaakkoon, auratun hakkuuaukean reunalla.
- Huomiot: Poimin kvartseja parin metrin matkalta hakkuuaukean reunalta metsänaurausvaosta. Asuinpaikkaa lienee ehjänä jäljellä auratun alan länsipuolella.

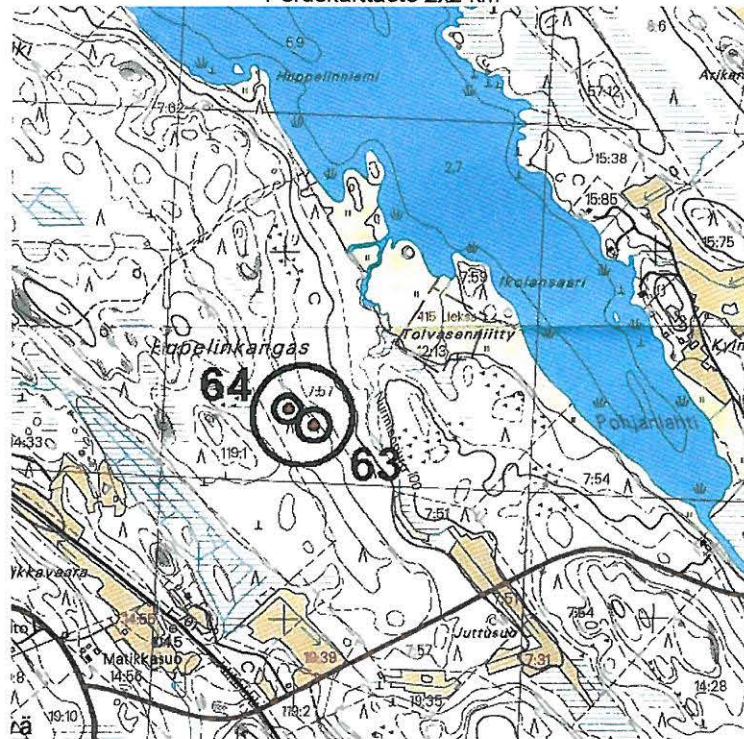


LEIKSA 64 HUPELINKANGAS 2

1006 00 2567

- Ajoitus: kivikausi
 Laji: asuinpaikka
 Kartta: 4331 03 VUONISJÄRVI
 x: 7002 57 y: 4502 01 z: 107±1
 p: 7006 20 i: 3653 34
- Kaava-al.: A
 Tutkijat: Jussila T 2001 inventointi
 Löydöt: KM 32781, 32 g, 13 kpl, kvartsi-iskoksia, Jussila T 2001, diar. 21.09.2001, metsänlaikutusvaoista.
- Sijainti: Paikka sijaitsee Lieksan kirkosta 20,9 km S, Jauhiaisen eteläosan Pohjanlahden länsipuolisella kankaalla, Ikolansaaren tasalta soistuneesta rannasta 350 m lounaaseen, maantieltä 680 m luoteeseen, metsätieltä 60 m koilliseen, rintein laella olevasta pienestä laaksomaisesta kahden harjanteen välisestä painanteesta, tervahaudan jäännöksistä n. 40 m länsi-luoteeseen, hakkuuaukealla.
- Huomiot: Maaperä alueella on kivinen hiekkamoreeni. Asuinpaikan kohdalla pienessä alavammissa laaksomaisessa kohdassa, törmän äärellä maaperä on vähäkivistä ja hiekkaisempaa kuin ympäristössä. Poinin kvartseja n. aarin alalta.

Peruskarttaote 2x2 km

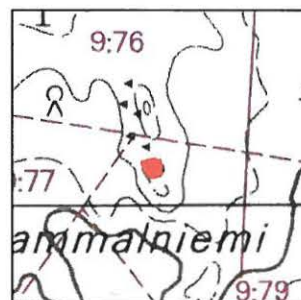
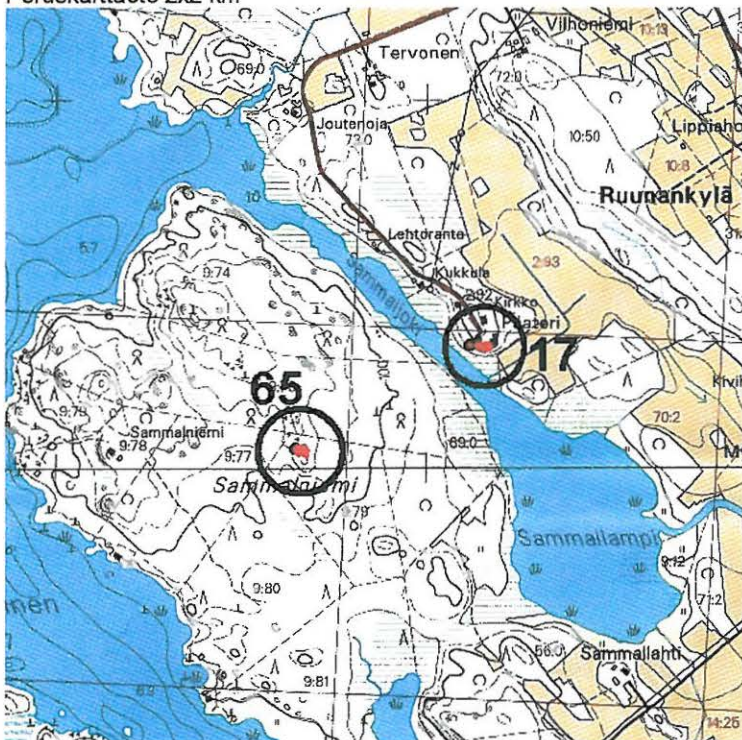


LIEKSA 65 SAMMALNIEMI

1000 00 2963

- Ajoitus: kivikausi
 Laji: asuinpaikka
 Kartta: 4331 03 VUONISJÄRVI
 x: 7005 05 y: 4501 64 z: 100
 p: 7008 66 i: 3652 86
- Kaava-al.: A
 Tutkijat: Jussila T 2001 inventointi
 Löydöt: KM 32782:1, 13 g, 1 kpl, kvartsikaavin, Jussila T 2001, diar. 21.09.2001, kärkeen oheneva, terä 4-3 mm paksu, kanta 10-5 mm, muut mitat: pituus 30 leveys kärjestä 23 mm, kannasta 30 mm. Tieleikkauksesta.
 :1, 70 g, 11 kpl, kvartsi-iskoksia, tieleikkauksesta.
- Sijainti: Paikka sijaitsee Lieksan kirkosta 18,4 km S, Jauhiaisien keskellä olevan laajan Sammalniemen keskiosassa, metsätien kohdalla pienen kumpareen itäreunalla.
- Huomiot: Poinmin kvartseja tieleikkauksesta. Paikalla on muinainen pieni saari. Tien pohjoispuolella maasto on hyvin kivistä, kun taas etelä-länsipuoli on vähäkivisempää ja tasaista. Asuinpaikkaa lienee ehjänä jäljellä tien länsipuolella.

Peruskarttaote 2x2 km



asuinpaikalta löydetty kvartsikaavin

LIEKSA 66 KOKKOSAARI 1

1000 00 1964

- Ajoitus: kivikausi
 Laji: asuinpaikka
 Kartta: 4314 10 LIKLAMO
 x: 7016 93 y: 4494 54 z: 98 ±1 m
 p: 7020 20 i: 3645 21
- Kaava-al.: A
 Tutkijat: Jussila T 2001 inventointi
 Löydöt: KM 32783:1, 7 g, 4 kpl, kvartsi-iskoksia, Krapu A 2001, diar. 21.09.2001, koekuopasta.
 Sijainti: Paikka sijaitsee Lieksan kirkosta 9,6 km SW, Pielisen Mönninselän (Lieksan taajaman edustalla) ja Suurselän välillä olevan Kokkosaaren etelärannalla, 70 m saunarakennuksesta pohjoiseen.
- Huomiot: Paikan tarkasti arkeologi Antti Krapu. Tasaisella terassilla on loiva rantatörmä, jonka päällä on heikosti erottuva asumuspainanne. Löytöjä koepuopista törmän päältä painanteen ympäristöstä. Asuinpaikka on ehjä. Maaperä paikalla on hiekkaa.

**LIEKSA 67 KOKKOSAARI 2**

1000 00 1965

- Ajoitus: kivikausi
 Laji: asuinpaikka
 Kartta: 4314 10 LIKLAMO
 x: 7017 22 y: 4494 68 z: 100 ±1 m
 p: 7020 50 i: 3645 34
- Kaava-al.: A
 Tutkijat: Jussila T 2001 inventointi
 Löydöt: KM 32784:1, 5 g, 1 kpl, kvartsi-iskoksia, Krapu A 2001, diar. 21.09.2001, koekuopasta.
 :2, 2 g, 6 kpl, palanutta luuta, koekuopasta.
 Sijainti: Paikka sijaitsee Lieksan kirkosta 9,3 km SW, Pielisen Mönninselän (Lieksan taajaman edustalla) ja Suurselän välillä olevan Kokkosaaren pohjoisrannalla olevasta mökistä 40 m etelään ja huussista 25 m lounaaseen.
- Huomiot: Paikan tarkasti arkeologi Antti Krapu. Paikalla on muinainen rantavalli. Rantavallin sivulla on asumuspainanne, jonka pohjoissivu yhtyy rantavalliin. Maaperä paikalla on hiekka. Paikka on ehjä.

LIEKSA 68 VIEKIJÄRVI HANNOLA S

1000 00 2966

Ajoitus: kivikausi
 Laji: asuinpaikka
 Kartta: 4314 09 VIEKIJÄRVI
 x: 7037 34 y: 4485 76 z: 103 ±1 m
 p: 7040 19 i: 3635 49

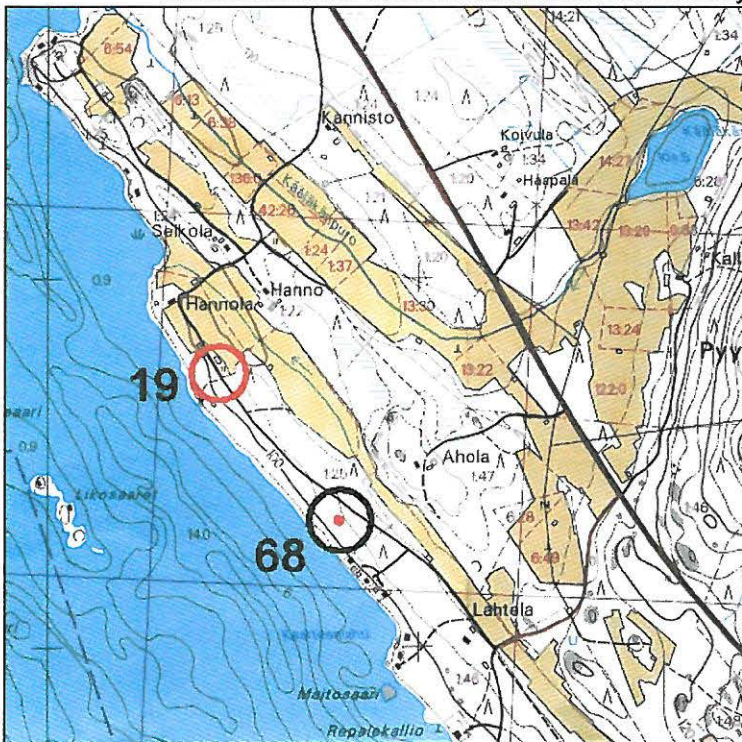
Kaava-al.: C

Tutkijat: Jussila T 2001 inventointi

Löydöt: KM 32785:1, 20 g, 3 kpl, kvartsi-iskoksia, Jussila T 2001, diar. 21.09.2001, koekuopasta.

Sijainti: Paikka sijaitsee Lieksan kirkosta 21,1 km NW, Viekijärven pohjoisosan itärannalla, Hannolan talosta 750 m kaakkoon, rantaan laskevan rinteän yläosassa, rannasta n. 80 m, matalan rantatörmän päällä, vanhan hakkuuaukean luoteispuolella n. 20 m, metsätien lounaispuolella n. 40 m.

Huomiot: Maaperä alueella on hyvin kivinen - ilmeisesti rantavoimien huuhtoma - sorainen hiekkamoreeni. Kasvillisuus alueella on mäntymetsää. Rantaan laskevassa rinteessä



on erotettavissa paikoin matala vallimainen rantakivikkotörmä. Asuinpaikan kohdalla, törmän äärellä maaperä on silmin havaittavasti selvästi vähäkivisempi kuin ympäristössä. Vähäkivinen hiekkapohjainen alue on aarin parin kokoinen. Parista tälle alalle tehdyistä koekuopasta tuli esiin yhteensä muutama kvartsi. Paikalla on suppea-alainen ehjä asuinpaikka.

- Peruskarttaote 2x2 km
400x400 m



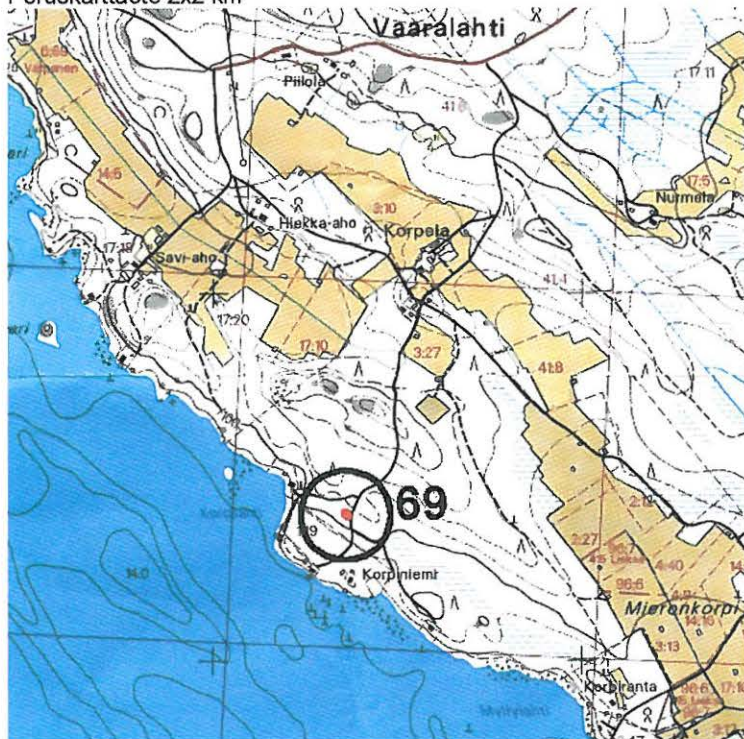
Kuvattu lounaaseen rannan suuntaan. Asuinpaikkaa kuvan etualalla. Antti Krapu tutkii löytöä.

LEKSA 69 VIEKIJÄRVI KORPINIEMI

1000 00 2567

- Ajoitus: kivikausi
 Laji: asuinpaikka
 Kartta: 4314 09 VIEKIJÄRVI
 x: 7032 38 y: 4488 36 z: 101 ±1 m
 p: 7035 35 i: 3638 32
- Kaava-al.: C
 Tutkijat: Jussila T 2001 inventointi
 Löydöt: KM 32786:1, 25 g, 5 kpl, kvartsi-iskoksia ja -ydin, Jussila T 2001, diar. 21.09.2001, koekuopasta.
 :2, 5 g, 7 kpl, palanutta luuta, koekuopasta.
- Sijainti: Paikka sijaitsee Lieksan kirkosta 16,0 km NW, Viekijärven eteläosan koillisrannalla, Vaaralahden eteläpuolella, Korpelan talosta 700 m etelään, korpiniemeen menevän tien länsipuolella, länteen Korpilahden haarantuvan tien risteyksestä 70 m etelään, kohdalla missä tie kaartuu etelään ja laskee alemmalle tasolle, tien varrella olevalla pienellä metsäaukolla.
- Huomiot: Paikalla on matala kivinen rantatörmä. Löydöt törmän äärelle tehdystä koekuopasta, jossa havaittiin myös vahva kulttuurikerros. Maaperä alueella on kivinen hiekkamoreeni, asuinpaikan kohdalla vähäkivisempi. Kasvillisuus sekametsää. Paikka on ehjä ja ilmeisen suppea-alainen.

Peruskarttaote 2x2 km





Lieksa 69 Korpinlahti

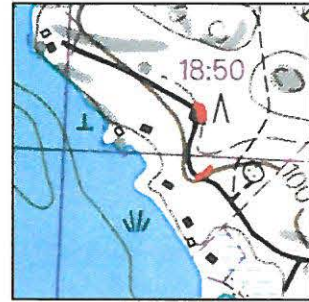
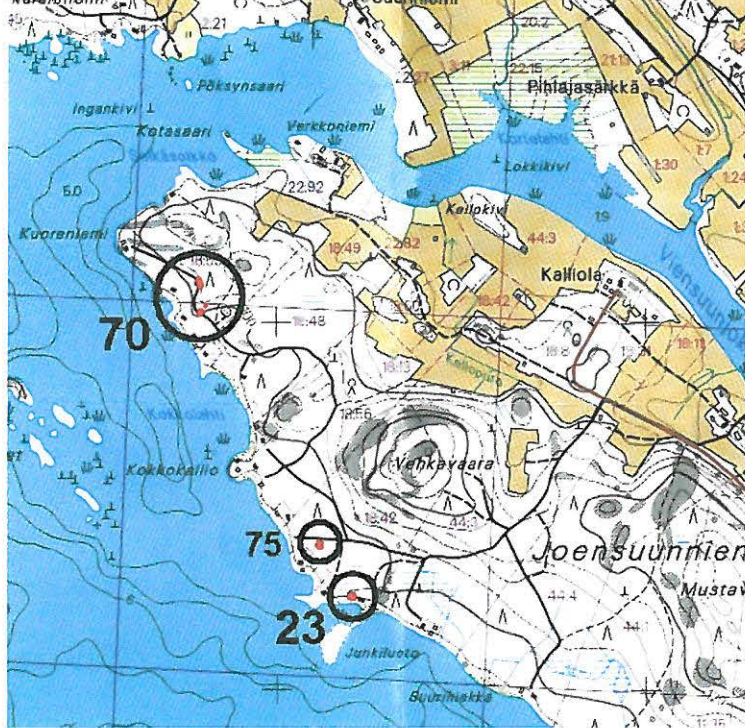
Kuvattu luoteeseen. Asuinpikka kuvan keskellä ja siitä oikealle tien takana.

LIEKSA 70 JOENSUUNNIEMI KUORENNIEMI

1000 00 2568

- Ajoitus: kivikausi
 Laji: asuinpaikka
 Kartta: 4314 08 KYLÄNLAHTI
 x: 7023 10 y: 4487 79 z: 102 ±1 m
 p: 7026 05 i: 3638 18
- Kaava-al.: B
 Tutkijat: Jussila T 2001 inventointi
 Löydöt: KM 32787:1, 4 g, 2 kpl, saviastian paloja, Jussila T 2001, diar. 21.09.2001, Sekoitteena asbesti, pinnat rapautuneet. Tieleikkauksesta. :2, 90 g, 11 kpl, kvartsi-iskoksia ja -ydin, Tieleikkauksesta.
- Sijainti: Paikka sijaitsee Lieksan kirkosta 13,9 km W, Klakinlahden eteläpuolella, Viensuunjoen eteläpuolella olevan Joensuunniemen länsikärjestä 250 m kaakkoo, rannasta 100 m, niemen kärkeen menevän mökkitien varrella, enimmiltä osin tien itäpuolella, kohdassa jossa tie nousee törmän laelle ja kaartuu luoteeseen.
- Huomiot: Löydöt hiekkamoreenimaasta tieleikkauksesta. Pari kvartsia tien pinnasta koordinaattien osoittamasta kohdasta 80 m etelään, niemimäisen harjanteeteen laelta. Paikalla on ollut lounaaseen pistävä hiekkamainen niemi. Keramiikkalöydöt tämän niemn pohjoistyvistä ja pari kvartsia niemen kärjestä. Muinaisen niemen laki löytöpaikan etelä- ja kaakkoispuolella on hiekkaista ja tasaista maata. Sen etelärinteellä on pieni vanha hiekkakuoppa. On mahdollista, että alueella on muitakin asuinpaikkakohtia kuin nyt havaitut. Tein alueelle useita koekuoppia.

Peruskarttaot 2x2 km



Kuvattu pohjoiseen.
Asuinpaikka tien laidalla
ja alla kuvan keskellä.

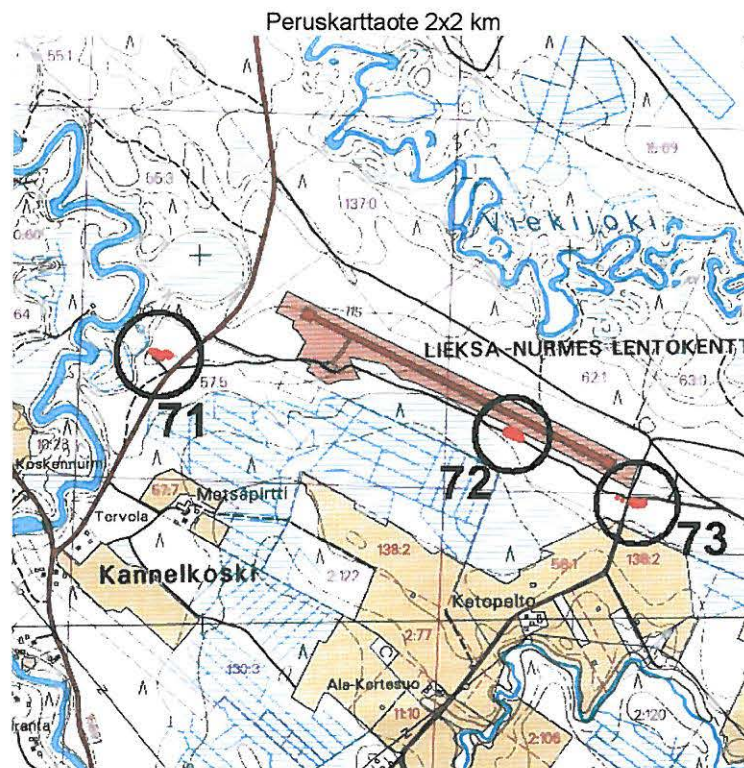
Kuvattu etelään



LIEKSA 71 VIEKI KANNELKOSKI

1000 50 2569

- Ajoitus: kiviakausi
 Laji: asuinpaikka
 Kartta: 4323 07 VIEKI
 x: 7045 70 y: 4480 88 z: 112
 p: 7048 32 i: 3630 22
- Tutkijat: Jussila T 2001 inventointi
 Löydöt: KM 32788:1, 34 g, 10 kpl, kvartsi-iskoksia, Jussila T 2001, diar. 21.09.2001, hiekkakuopan reunoilta.
 :2, 7 g, 14 kpl, palanutta luuta, Hiekkakuopan reunoilta.
- Sijainti: Paikka sijaitsee Lieksan kirkosta 30,5 km NW, Viekiäjoen varrella Lieksa-Nurmes lentokentän länsipuolella, lentokentälle menevän tien länsipuolella olevan hiekkakuopan pohjoisosassa ja pohjoispuolella.
- Huomiot: Löytöjä hiekkakuopasta ja sen pohjoisrannasta, missä kuoppa leikkaa matalan muinaisrantaatörmän. Asuinpaikka rajautuu lännessä Viekiäjokeen, idässä sen ulottuvuus on epäselvä. Rantaatörmä jatkuu lentokentän suuntaan itään. Alueella on useita muinaisrantaatörmäitä. Maaperä alueella on lajittunut hiekka ja kasvillisuus karua mäntymetsää. Lähialueella lienee useampia asuinpaikkoja kuin nyt havaitut paikat 71-73.





Kuvattu länteen. Asuinpaikka kuopan pohjoisreunalla.

LIEKSA 72 LENTOKENTTÄ 1 1000 00 2570

- Ajoitus: vanh kivi tai nuor kivi
 Laji: asunta
 Kartta: 4323 07 VIEKI
 x: 7045 48 y: 4481 85 z: 111 ±1 m
 p: 7048 14 i: 3631 20
 Tutkijat: Jussila T 2001 inventointi
 Löydöt: KM 32789:1, 24 g, 24 kpl, palanutta luuta, Jussila T 2001, diar. 21.09.2001, tien pinnasta ja laidoilta.
 Sijainti: Paikka sijaitsee Lieksan kirkosta 29,7 km NW, Viekiöjen itäpuolella, heti Lieksa-Nurmes lentokentän kiitoradan eteläpuolella kulkevan tieuran alla ja laidoilla, hieman kiitoradan keskikohdan itäpuolella.
 Huomiot: Lentokentän kiitoradan eteläpuolella on pintamaata kuorittu ja puskettu muutaman kymmenen metrin leveydeltä etelään. Samalla on puskettu pois muinaista rantatörmää. Raivatulla alueella kulkee kiitoradan suuntaisesti tieura, jonka pinnassa havaitsin n. kymmenen metrin matkalla runsaasti palanutta luuta. Asuinpaikka on siis osin tuhoutunut, mutta sen pohjaosat ovat vielä jäljellä. Löytöjä on oletettavasti myös tallessa pusketussa maassa, joka on kasattu kentän laidalle muutaman kymmenen metrin päähän löytökohdalta etelään.

Peruskarttaote 2x2 km paikan 71 yhteydessä

Kuvattu ilta-aurion hämyssä luoteeseen. Luukeskittymä auton kohdalla ja edessä.





Kuvattu itään. Luukeskittymä auton kohdalla. Kiitorata jää kuvan vasemmalle puolelle.

LIEKSA 73 LENTOKENTTÄ 2

1000 00 2571

- Ajoitus: kivikausi
 Laji: asuinpaikka
 Kartta: 4323 07 VIEKI
 x: 7045 30 y: 4482 17 z: 111 ±1 m
 p: 7047 98 i: 3631 53
- Tutkijat: Jussila T 2001 inventointi
 Löydöt: KM 32790:1, 46 g, 14 kpl, kvartsi-iskoksia, Jussila T 2001, diar. 21.09.2001, tien pinnasta ja laidoilta.
 Sijainti: Paikka sijaitsee Lieksan kirkosta 29,3 km NW, Viekijoen itäpuolella, heti Lieksa-Nurmes lentokentän kiitoradan itäpään eteläpuolella, tieurien risteyksen alueella.
 Huomiot: Poimin kvartseja tieuralta ja alueelta tien laitaan pusketusta pintamaasta.

Peruskarttaote 2x2 km
 paikan 71 yhteydessä

Löydöt tieltä pusketusta
 maasta. Kuvattu itään.



LIEKSA 74 VIEKIJOKI 1 *1000 00 2592*

Ajoitus: kivikausi
Laji: asuinpaikka

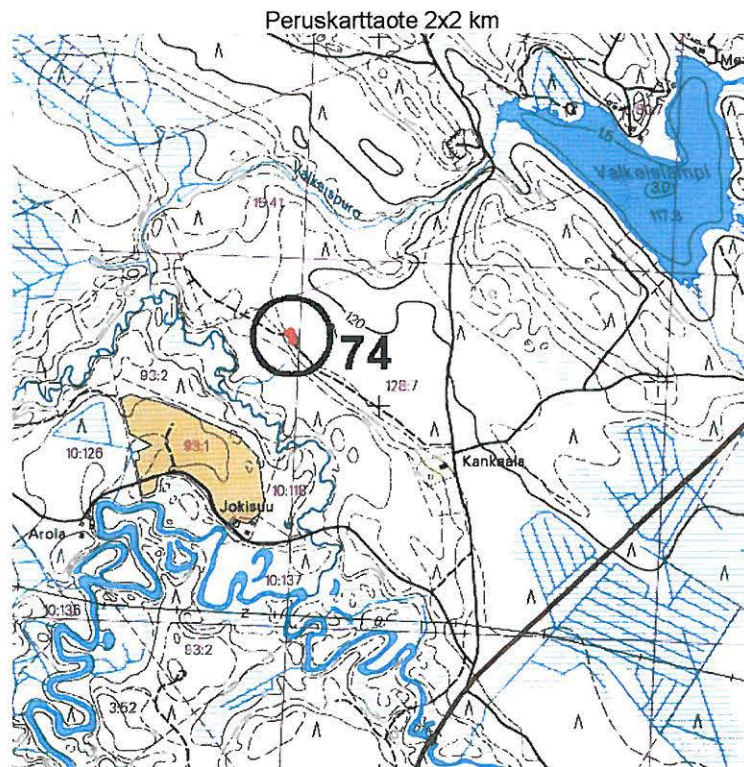
Kartta: 4323 07 VIEKI
x: 7048 17 y: 4480 75 z: 117 ±1 m
p: 7050 78 i: 3629 98

Tutkijat: Jussila T 2001 inventointi

Löydöt: KM 32791:1, 43 g, 2 kpl, kvartsi-iskos ja -ydin, Jussila T 2001, diar. 21.09.2001, Tieleikkauksesta. ydin huonolaatuista rakeista kvartssia. Iskos epämääräinen.

Sijainti: Paikka sijaitsee Lieksan kirkosta 32,4 km NW, Egyptinkorven itäpuolella, Viekiön pohjoispuolella, Jokisuun talosta 500 m pohjoiseen, tasaisella hiekkakankaalla, muinaisrantaatörmän reunalla, kohdalla missä metsätie laskee törmän halki alemmalle tasolle.

Huomiot: Poimin tieleikkauksesta pari kvartssia. Leikkauksessa oli myös jokunen palaneelta vaikuttanut kivi. On todennäköistä että tie on leikannut asuinpaikan laitaosaa. En tehnyt koekuoppia alueelle.

**LIEKSA 75 JOENSUUNNIEMI VALKAMA** *1000 00 2593*

Ajoitus: kivikausi
Laji: löytöpaikka

Kartta: 4314 08 KYLÄNLAHTI
x: 7022 39 y: 4488 08 z: 102 ±1 m
p: 7025 35 i: 3638 50

Kaava-al.: B

- Tutkijat: Jussila T 2001 inventointi
 Löydöt: KM 32792:1, 9 g, 2 kpl, kvartsi-iskoksia, Jussila T 2001, diar. 21.09.2001, koekuopasta.
 Sijainti: Paikka sijaitsee Lieksan kirkosta 13,6 km W, Viekiön suun eteläpuolella olevan Joensuuniemen kärkiosan länsirannalla olevan venevalkaman kohdalla, sinne menevän tien eteläpuolella, rannasta n. 100 m itään.
 Huomiot: Paikalla on hiekkainen pieni kumpare Pielisen rantatörmän äärellä. Koekuopasta kymmenisen metriä tieltä etelään löytyi yksi kvartsi, sekä avoimesta maalaikusta 10 m kauempaa toinen. Teimme paikalle kymmeniä koekuoppia saamatta lisähavaintoja esihistoriasta. Alueella on vanhoja hiekaottokuoppia. Alue on karua mäntykangasta, joka nyt oli hakkuuaukeana. On mahdollista, että alueella olisi kivikautinen asuinpaikka, jota emme onnistuneet selvästi paikantamaan.

Peruskarttaote paikan 70 yhteydessä

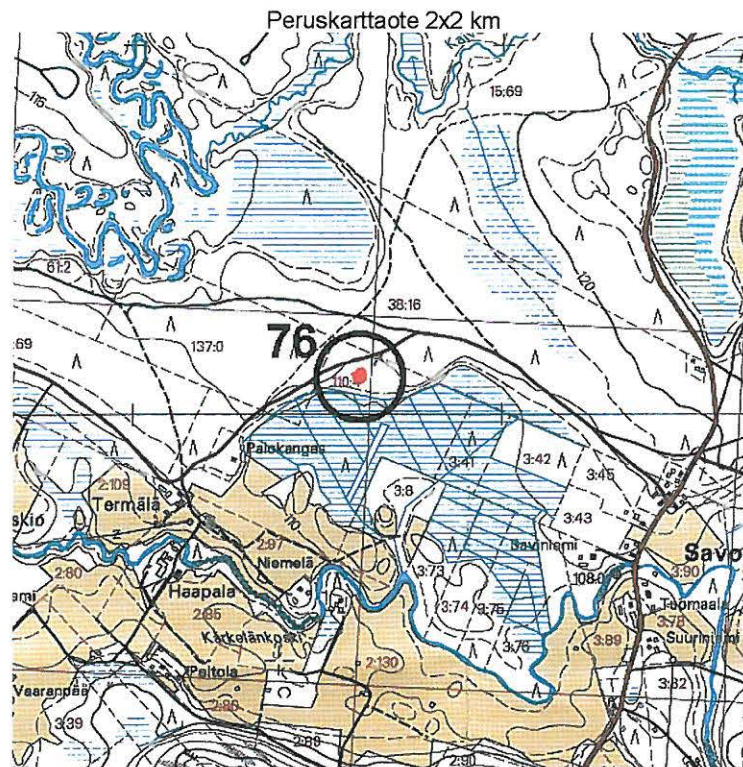
LIEKSA 76 PALOKANGAS

1000 00 2574

- Ajoitus: kivikausi
 Laji: löytö
 Kartta: 4323 07 VIEKI
 x: 7045 10 y: 4483 59 z: 113 ±1 m
 p: 7047 84 i: 3632 96
 Vesistö: 4
 Tutkijat: Jussila T 2001 inventointi
 Löydöt: KM 32793:1, 5 g, 1 kpl, kvartsi-iskos, Jussila T 2001, diar. 21.09.2001, Maan pinnalta, josta turve kuorittu pois.
 Sijainti: Paikka sijaitsee Lieksan kirkosta 28,2 km NW., lentokentän kiitoradan itäpäästä 1,5 km itään, Palokankaan talosta 400 m koilliseen, suon pohjoispuolella, suon rannassa olevan törmän laelta kolmisen kymmentä metriä pohjoiseen, tien eteläpuolella olevalla raivatulla aukealla.
 Huomiot: Paikka on laajalla tasalakisella hiekkakankaalla, jonka eteläreunalla on kilometrien matkalla komea muinainen rantatörmä ja kankaalla ylempiä törmäitä. Alueella lienee useita vielä havaitsemattomia muinaisjäännöksiä. Löytö tuli alueelta, nissä turve oli kuorittu pois n.20 x 40 m alalta. Löytö oli muutam,an kymmenen metrin päässä muinaisrantatörmästä. Raivion alalla en havainnut muita merkkejä esihistoriasta. On todennäköistä, että lähitörmä - kenties törmän reunalla löytöpaikan eteläpuolella on kivikautinen asuinpaikka. En tehnyt koekuoppia alueelle.

Kvartsi löytyi auton vasemman etuoven kohdalta. Rantatörmä n. 30-40 m vasemmalla. Kuvattu itään.





LIEKSA 77 SYVÄLAHTI-SALVOLAHTI

1000 00 2595

- Ajoitus: kivikausi
 Laji: löytöpaikka
 Kartta: 4314 08 KYLÄNLAHTI
 x: 7025 42 y: 4486 43 z: 101
 p: 7028 30 i: 3636 71
- Kaava-al.: B
 Tutkijat: Jussila T 2001 inventointi
 Löydöt: KM 32794:1, 31 g, 2 kpl, kvartsi-iskoksia, Jussila T 2001, diar. 21.09.2001, Epämääräisiä iskoksia tien pinnasta. Mahdollisesti ihmisen iskemiä.
- Sijainti: Paikka sijaitsee Lieksan kirkosta 15,3 km W, Syvälahden pohjoispuolella, rannasta 300 m pohjoiseen, Korpelan talosta 150 m koilliseen, peltoaukean itäpuolella olevan hiekkaisen mäen länsireunassa.
- Huomiot: Paikalla on hiekkainen mäenrinne ja tasainen terassi muinaisen rantatörmän reunalla, jonka päällä kulkee tieura. Heti tien itäpuolella on vanha metsittynyt hiekkakuoppa. Satakunta metriä pohjoiseen on alava vanha pelto (metsittynyt) josta on löydetty kourutaltoa (ks. paikka 79). Poimin tien pinnasta pari epämääräistä kvartssia, jotka saattavat olla iskoksia. Paikka olisi sopiva kivikautiselle asuinpaikalle, mutta enempien todisteiden puuttuessa en sitä olisi valmis vielä sellaiseksi hyväksymään. ajan puutteen takia en tehnyt paikalle koekuoppia.

Peruskarttaote paikan 79 yhteydessä

LIEKSA 78 VORNAN SUOSAARI

1000 00 2596

- Ajoitus: kivikausi
 Laji: löytöpaikka
 Kartta: 4331 02 KELVÄ

x: 6994 64 y: 4505 42 z: 100 ±1 m
 p: 6998 43 i: 3657 12

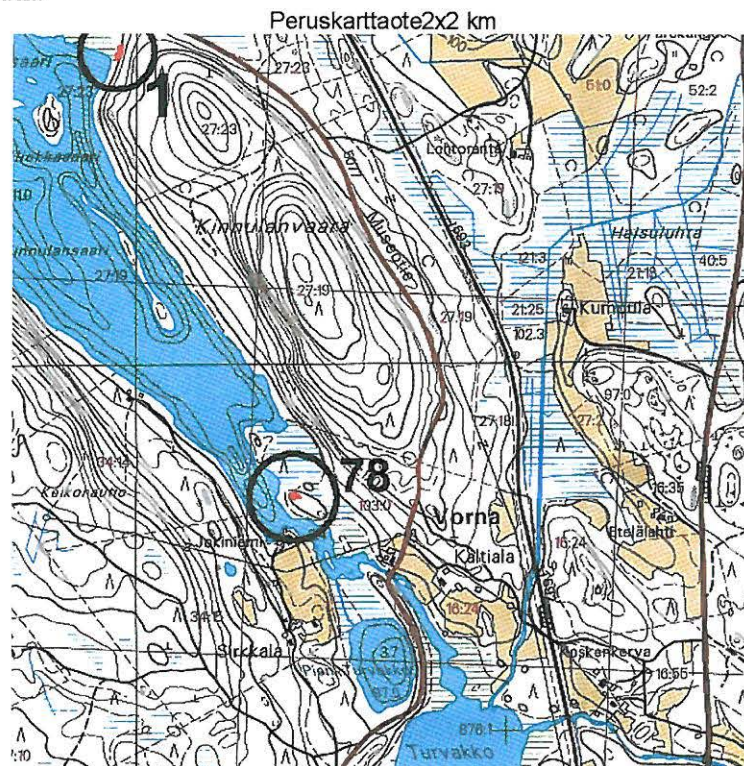
Kaava-al.: A

Tutkijat: Jussila T 2001 inventointi

Löydöt: KM 32795:1, 6 g, 1 kpl, kvartsi-iskos, Jussila T 2001, diar. 21.09.2001, Koekuopasta. Epämääräinen, rakeista kvartssia.

Sijainti: Paikka sijaitsee Lieksan kirkosta 29,0 km S, Kelvänjärven eteläpäässä, Voman sillasta 350 m luoteeseen olevan suosaaren pohjoispäässä, järven rannasta muutaman kymmentä metriä.

Huomiot: Paikalla on suosaari, joka lännessä ulottuu Kelvänjärveen. Saaren pohjoispää on tasainen, metrin puolitoista järven pintaa ylempänä ja maaperältään hiekkainen. Paikka olisi oiva kivikautiselle asutukselle. teimme useita koekuoppia saarekkeeseen, mutta löysimme vain yhden huonolaatuisesta kvartsista isketyn iskoksen tai ytimen. Saarekkeessa oli jälkiä hiekanotosta. Paikalla saattaa olla esihistoriallinen asuin- tai leiripaikka.



LIEKSA 79 SAVELAN ESKON NIITYPALSTA

100050 2577

Ajoitus: kivikausi

Laji: löytöpaikka

Kartta: 4314 08 KYLÄNLAHTI

x: 7025 42 y: 4486 43 z: 101
 p: 7028 30 i: 3636 71

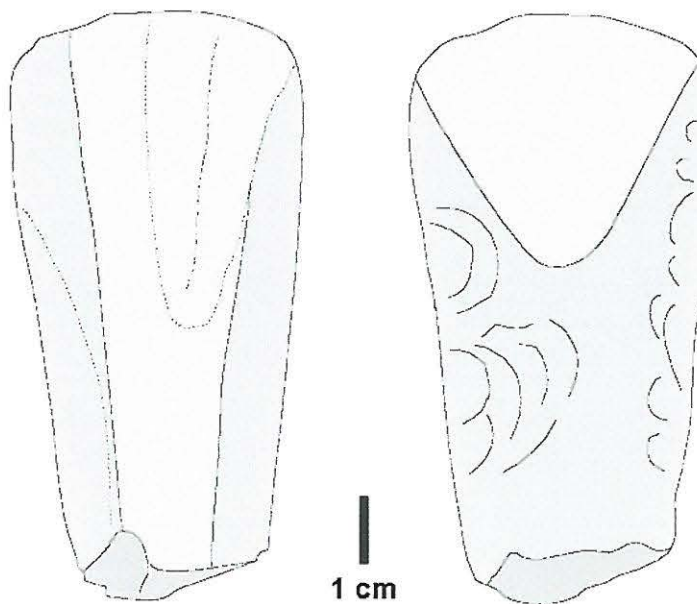
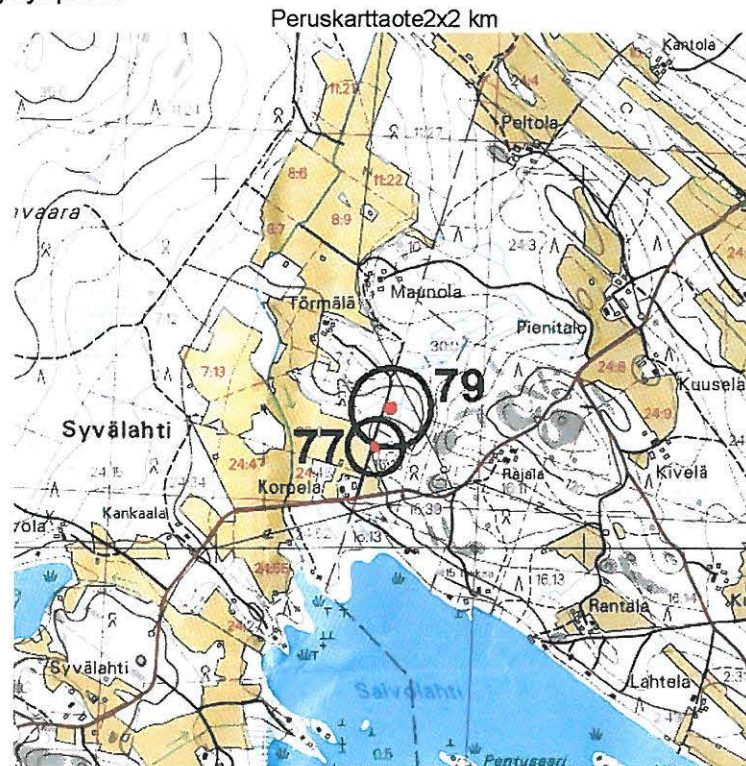
Kaava-al.: B

Tutkijat: Jussila T 2001 inventointi

Löydöt: Yksit, 1 kpl, kourutalilta, 1961, Kourutalilta. Löydetty pellostä. Löytäjän hallussa: Simo Tukiainen, Vaaraniementie 56, Kylänlahti, p. 040-5519480.

Sijainti: Paikka sijaitsee Lieksan kirkosta 15,3 km W, Syvälahden pohjoispuolella, rannasta 400 m pohjoiseen, Korpelan talosta 250 m koilliseen, tieuran itäpuolelta vanhasta pellostä.

Huomiot: Paikan näytti esineen löytäjä Simo Tukiainen. Esine on mitä todennäköisimmin hukattu veteen. Paikalla on kosteainen ja ympäröivää maastoa alavampi vanha nyt jo metsittynyt pelto.



Piirros paikalta 79 löytyneestä kourutaltasta

LIEKSA 80 YLÄ-KARPPILA

1000 00 2597

Ajoitus: kivikausi
 Laji: löytöpaikka
 Kartta: 4314 09
 x: 7035 08 y: 4481 24, paikannus ±50 m
 p: 7037 71 i: 3631 07
 Kaava-al.: C
 Tutkijat: Lönnberg M 1971 inventointi
 Löydöt: KM 3352, 1 kpl, kaksoistaltoa, 1897, diar. 14.01.1897, Mitat: 180 x 40 x 35 mm. yhdistetty tasa- ja kourutaltoa, vihertävänharmaata kiveä, teränsuut murtuneet. Löyd. peltotöiden yhteydessä . Löytäjä: E. Honkanen.
 Sijainti: Paikka sijaitsee Lieksan kirkosta 23,5 km NW.
 Huomiot: Löytö Kylänlahden tien E-puolella olevalla rinneniityllä. Savimultapohjainen rinneniitty.

LIEKSA 95 PELTO-RANTALA

1000 00 2998

Ajoitus: kivikausi
 Laji: löytöpaikka
 Kartta: 4314 09
 x: 7034 54 y: 4482 95, paikannus ±100 m
 p: 7037 25 i: 3632 80
 Kaava-al.: C
 Tutkijat: Lönnberg M 1971 inventointi
 Löydöt: PIKsm 6521, 1 kpl, tasataltoa, 1962, Löyd. peltotöiden yhteydessä . Löytäjä: A. Turunen.
 Sijainti: Paikka sijaitsee Lieksan kirkosta 21,8 km NW.
 Huomiot: Varpasenlahden N-ranta. Loivasti Varpasenlahteen laskeva rinnepelto.

LIEKSA 98 MULTINIEMI

1000 00 2979

Ajoitus: rautakausi
 Laji: löytöpaikka
 Kartta: 4331 02
 x: 6996 30 y: 4504 54, paikannus ±100 m
 p: 7000 06 i: 3656 16
 Kaava-al.: A
 Tutkijat: Lönnberg M 1971 inventointi
 Löydöt: KM 7218, 1 kpl, pyöreä kupurasolki, 1903, diar. 02.02.1917, Mitat: 57 x 0 x 0 mm. pronssia, 5 nuppia, palkimen kiinnitys kaksipuolinen, poljin puuttuu. Löyd. peltotöiden yhteydessä . Löytäjä: H. Kinnunen.
 Sijainti: Paikka sijaitsee Lieksan kirkosta 27,3 km S.
 Huomiot: Kelvänjärven E-ranta, Multiniemen talon pelto. S-SW -rintainen pelto.

LIEKSA 101 TAKALA

1000 00 2580

Ajoitus: kivikausi
 Laji: löytöpaikka
 Kartta: 4332 01
 x: 7012 00 y: 4501 74 z: 100
 p: 7015 61 i: 3652 62
 Kaava-al.: A
 Löydöt: KM 21162, 1 kpl, kourutaltoa, 1968, diar. 26.08.1981, Mitat: 127 x 29 x 27 mm. tummaa liusketta, kanta hiomaton, kyljissä hionta heikkoa. Kouru pitkä, toispuoleinen.

Löyd. peltotöiden yhteydessä . Löytäjä: P. Lampen.
 Sijainti: Paikka sijaitsee Lieksan kirkosta 11,4 km S.
 Huomiot: Siikasuon alueen Takalan tilan (RNo 62:6) pelto. Savipohjainen pelto.

LIEKSA 104 KOTIKOIVULA *1000 00 2981*

Ajoitus: kivikausi
 Laji: löytöpaikka
 Kartta: 4314 10
 x: 7018 14 y: 4499 67 z: 107
 p: 7021 65 i: 3650 27
 Kaava-al.: A
 Löydöt: KM 21832, 1 kpl, reikäkivi, 1980, diar. 02.02.1983, Mitat: 90 x 60 x 46 mm. puolikas, lohjennut reiän kohdalta. Harmaata heikosti kiille- pitoista kivilajia, jossa tummempaa kivilajia hajarakeina. Reikä ollut ellipsinmuotoinen, poikkil. soikea. Löyd. perunannoston yhteydessä . Löytäjä: L. Koukkunen.
 Sijainti: Paikka sijaitsee Lieksan kirkosta 5,6 km S.
 Huomiot: Märäjälahteen menevän tien W-puoli, RNo 2:49 n. 300 m N. Perunapelto.

LIEKSA 106 HERRALA *1000 00 2982*

Ajoitus: kivikausi
 Laji: löytöpaikka
 Kartta: 4314 09
 x: 7034 40 y: 4483 44, paikannus ±100 m
 p: 7037 13 i: 3633 30
 Kaava-al.: C
 Tutkijat: Lönnberg M 1971 inventointi
 Löydöt: PIKsm 6538, 1 kpl, oikotalta, Löyd. pellostä.
 Sijainti: Paikka sijaitsee Lieksan kirkosta 21,3 km NW.
 Huomiot: Varpasenlahden N-ranta. Pelto.

LIEKSA 107 MÄNTYAHO *1000 00 2983*

Ajoitus: kivikausi
 Laji: löytöpaikka
 Kartta: 4332 01
 x: 7010 72 y: 4502 86 z: 102
 p: 7014 38 i: 3653 80
 Kaava-al.: A
 Löydöt: KM 21928, 1 kpl, poikkikirves, 1983, diar. 12.07.1983, Mitat: 202 x 70 x 41 mm. harmaata juovikasta liusketta. Hiontaa lähinnä vain teräpuolessa, kyljissä ja kantaosassa iskennän ja tikkauksen jälkiä. Löyd. peltotöiden yhteydessä . Löytäjä: O. Saarelainen.
KM 29475, kivikirves, diar. 17.06.1996.
 Sijainti: Paikka sijaitsee Lieksan kirkosta 12,7 km S.
 Huomiot: Siikajoen N-puoli, RNo 43:14 tilan sikalasta n. 15 m W. Hiekkaperäinen pelto. Pihalle ajettu maata maantien penkasta, josta reikäkivi löytyi.

LIEKSA 109 SAMPALLAHTI *1000 00 2984*

Ajoitus: kivikausi
 Laji: löytöpaikka
 Kartta: 4331 03

x: 7004 20 y: 4502 56, paikannus ± 100 m
 p: 7007 86 i: 3653 81

Kaava-al.: A
 Tutkijat: Lönnberg M 1971 inventointi
 Löydöt: KM 23186, 1 kpl, reikäkivi, A. Mitrinen 1986, diar. 06.06.1987, Mitat: 119 x 62 x 26 mm. rombinmuotoisen reiän kohdalta katkenneen kiven puolikas. Harmaata ja pehmeää kiveä, muotoiltu pistehakkuulla ja hiomalla. Reikä soikean muotoinen. Vesijättömaalta, Rn 56 rak. 100 m W. Löyd. peltotöiden yhteydessä.
PIKsm 7658, 1 kpl, reikäkivi, peltotöiden yhteydessä . Löytäjä: A. Mitrinen.

Sijainti: Paikka sijaitsee Lieksan kirkosta 19,2 km S.
 Huomiot: Sammallahden S-puolella oleva pelto. Alava ja savinen pelto.

LIEKSA 110 HUHTAMÄKI

1000 00 2585

Ajoitus: kivikausi
 Laji: löytöpaikka
 Kartta: 4331 03
 x: 7000 80 y: 4500 70, paikannus ± 100 m
 p: 7004 37 i: 3652 11

Kaava-al.: A
 Tutkijat: Lönnberg M 1971 inventointi
 Löydöt: PIKsm 0:6520, 1 kpl, tasataltta, 1954, Löyd. ojaa kaivettaessa.
 Sijainti: Paikka sijaitsee Lieksan kirkosta 22,6 km S.
 Huomiot: Kelvånjärven W-ranta. Löytö rannasta matalasta, saviperäisestä maasta.

LIEKSA 112 KANSAKOULU

1000 00 2586

Ajoitus: kivikausi
 Laji: löytöpaikka
 Kartta: 4314 11
 x: 7023 20 y: 4490 50, paikannus ± 100 m
 p: 7026 27 i: 3640 87

Kaava-al.: B
 Tutkijat: Lönnberg M 1971 inventointi
 Löydöt: VKk 0, 1 kpl, kourutalтта, 1930, Löytäjä: M. Huopio.
 Sijainti: Paikka sijaitsee Lieksan kirkosta 11,2 km W.
 Huomiot: Halinjoen W-rannalla oleva peltotie. Saviperäinen peltorinne, joka laskee jyrkästi Halinjokeen.

LIEKSA 114 MÄÄTTÄLÄ

1000 2587

Ajoitus: kivikausi
 Laji: löytöpaikka
 Kartta: 4314 11
 x: 7023 16 y: 4490 64, paikannus ± 100 m
 p: 7026 24 i: 3641 01

Kaava-al.: B
 Tutkijat: Lönnberg M 1971 inventointi
 Löydöt: PIKsm 515, 1 kpl, tasataltta, 1937, Mitat: 124 x 37 x 21 mm. vihertävää kiveä, osittain ruskean patinan peittämä. Löyd. perunakuoppaa kaivettaessa . Löytäjä: M. Määttä.
 Sijainti: Paikka sijaitsee Lieksan kirkosta 11,0 km W.
 Huomiot: Halinjoen E-ranta Pajujärven ja Virsulahden välissä. Loivasti Halinjokeen laskeva pelto.

LIEKSA 115 KÄRKKÄÄLÄ

1000 00 2458

Ajoitus: kivikausi
 Laji: löytöpaikka
 Kartta: 4314 11
 x: 7020 10 y: 4491 60, paikannus ±100 m
 p: 7023 23 i: 3642 12
 Kaava-al.: B
 Tutkijat: Lönnberg M 1971 inventointi
 Löydöt: VKk 0, 1 kpl, tasataltta, 1945, Mitat: 60 x 41 x 14 mm.
 Sijainti: Paikka sijaitsee Lieksan kirkosta 10,6 km W.
 Huomiot: Kuivasalmen NE-puoli. Pellot alavia ja maaperältään savisia.

LIEKSA 116 RANTALA

1000 00 2489

Ajoitus: kivikausi
 Laji: löytöpaikka
 Kartta: 4314 08
 x: 7023 00 y: 4489 54
 p: 7026 03 i: 3639 92
 Kaava-al.: B
 Tutkijat: Lönnberg M 1971 inventointi
 Löydöt: NuM 13, 1 kpl, riipushioin, J. Koponen 1934, Mitat: 87 x 41 x 27 mm. Löyd. soranoton yhteydessä.
 NuM 14, 1 kpl, kivikirves, J. Koponen 1934, Löyd. soranoton yhteydessä.
 Sijainti: Paikka sijaitsee Lieksan kirkosta 12,1 km W. Paikka sij. Viensuunjoen N-puolella, Rantalan taloon johtavan tien varrella metsän reunassa. Rinteen W-puolella alavat pellot.
 Huomiot: Viensuunjoen N-puoli. Rinteessä oleva hiekkakuoppa.

LIEKSA 117 JUNNULA

1000 00 2490

Ajoitus: kivikausi
 Laji: löytöpaikka
 Kartta: 4314 08
 x: 7023 20 y: 4488 74, paikannus ±100 m
 p: 7026 19 i: 3639 11
 Kaava-al.: B
 Tutkijat: Lönnberg M 1971 inventointi
 Löydöt: PiKsm 0, 1 kpl, poikkikirves, Löyd. ojaa kaivettaessa. Löytäjä: P. Oinonen.
 Sijainti: Paikka sijaitsee Lieksan kirkosta 12,9 km W.
 Huomiot: Viensuunjoen S-ranta. Maisema alavaa ja maaperä savista.

LIEKSA 118 AATAMILA

1000 00 2491

Ajoitus: kivikausi
 Laji: löytöpaikka
 Kartta: 4314 08
 x: 7023 08 y: 4487 44, paikannus ±100 m
 p: 7026 01 i: 3637 82
 Kaava-al.: B
 Tutkijat: Lönnberg M 1971 inventointi
 Löydöt: PiKsm 0, 1 kpl, liuskeveitsi, 1954, Mitat: 97 x 33 x 13 mm. Löyd. peltotöiden yhteydessä. Löytäjä: R. Oinonen.

Sijainti: Paikka sijaitsee Lieksan kirkosta 14,2 km W.
 Huomiot: Pielisen Vihtaselkään pistävä Kalkinniemi. Pellot alavia ja saviperäisiä.

LIEKSA 123 SUOKKOLANSAARI

1000 20 2592

Ajoitus: kivikausi
 Laji: löytö
 Kartta: 4332 02
 x: 7029 48 y: 4509 01 z: 115,2
 p: 7033 42 i: 3659 07
 Kaava-al.: C
 Löydöt: KM 28670, kivikirves.
 Sijainti: Paikka sijaitsee Lieksan kirkosta 9,5 km NE. Alkeellinen kirves löytyi Pankajärven Suokkolansaarelta 50 m itään seurakunnan ja Suokkolan rajapyykistä. Kirves oli rantavedessä ja löytyi kävelyretkellä. Saari on ollut niemi ennen Pankakosken valjastamista.

LIEKSA 139 PALOMÄNNIKKÖ

1000 20 2593

Ajoitus: kivikausi
 Laji: löytöpaikka
 Kartta: 4314 09
 x: 7033 90 y: 4480 56, paikannus ±100 m
 p: 7036 50 i: 3630 44
 Kaava-al.: C
 Tutkijat: Lönnberg M 1971 inventointi
 Löydöt: PIKsm 6663, 1 kpl, tasatalta, 1965, teelmä. Löyd. peltotöiden yhteydessä.
 Sijainti: Paikka sijaitsee Lieksan kirkosta 23,6 km W.
 Huomiot: Palomännikön talon S-puolella oleva pelto. Korkean vaaran rinteellä oleva pelto.

LIEKSA 140 IKOLANNIEMI MÖRKÖLAHTI

1000 20 2594

Ajoitus: kivikausi
 Laji: löytö
 Kartta: 4314 11
 x: 7020 05 y: 4498 45, paikannus ±300 m
 p: 7023 50 i: 3648 97
 Kaava-al.: A
 Löydöt: KM 3133, 1 kpl, kourutalta, 1895, diar. 29.09.1895, Mitat: 129 x 44 x 17 mm. Löydetty peltotöiden yhteydessä Ikolanniemestä.
 , 2 kpl, tasatalta, Löyd. peltotöiden yhteydessä Ikolanniemestä.
 Sijainti: Paikka sijaitsee Lieksan kirkosta 4,6 km SW. "Ikolan torpan Mörkölahden rannan vetinen pelto". Tarkemmin paikantamatta.

LIEKSA 146 HILOLA

1000 20 2595

Ajoitus: kivikausi
 Laji: löytöpaikka
 Kartta: 4314 11
 x: 7020 64 y: 4493 20, paikannus ±100 m
 p: 7023 84 i: 3643 69
 Kaava-al.: B
 Tutkijat: Lönnberg M 1971 inventointi
 Löydöt: KM 12299, 1 kpl, kivikirves, 1948, diar. 29.09.1949, Mitat: 84 x 35 x 47 mm. ?

reiällisen hakkuuseen puolikas. Löytäjä: L. Toivonen.
Sijainti: Paikka sijaitsee Lieksan kirkosta 8,9 km W.
Huomiot: Pielisen Kantelelahden SW-ranta. Hiekkaperäinen rantatörmä.

LIEKSA 155 VIILILÄ

1000 00 2596

Ajoitus: kivikausi
Laji: löytöpaikka
Kartta: 4314 09 VIEKIJÄRVI
x: 7035 40 y: 4481 20, paikannus ±100 m
p: 7038 02 i: 3631 01
Kaava-al.: C
Tutkijat: Lönnberg M 1971 inventointi
Löydöt: PiKsm 933, 1 kpl, kourutalftta, 1948, Mitat: 106 x 35 x 15 mm. sädekiviliusketta.
Suosta.
Sijainti: Paikka sijaitsee Lieksan kirkosta 23,7 km NW.
Huomiot: Kylänlahden tien W-puoli. Suo.