

**AURAJOKILAAKSON MAAHAN KÄTKETTY MENNEISYYS -  
ARKEOLOGINEN INVENTOINTIHANKE V. 1998-2002**

**Liedon osa-alueinventointi 2002**



**FM Virva Lompolo**

Liedon Vanhalinna -säätö, Turun yliopiston kulttuurien tutkimuksen laitos,  
arkeologian oppiaine

## SISALLYSLUETTELO

### OSA I: YLEISKUVAUS

#### JOHDANTO 1

VUODEN 2002 INVENTOINTI	1
UUDET LÖYTÖKOHTEET	2
INVENTOINTIRAPORTISTA	2
TAULUKKO: KIINTEÄT MUINAISJÄÄNNÖKSET INVENTOIDULLA ALUEELLA	4
TAULUKKO: HISTORIALLISEN AJAN KOHTEET INVENTOIDULLA ALUEELLA	6
LIITEKARTAT 1-2 1:20 000	
LIITEKARTAT 3-7 1:10 000	
DIAPOSITIIVILUETTELO TYA 329:1-18	
DIGITAALIKUVALUETTELO 1-16	

### OSA II: INVENTOINTIKOHTEET

KIINTEÄT MUINAISJÄÄNNÖKSET N:O 73-114 KARTTALIITTEINEEN	1
HISTORIALLISEN AJAN KOHTEET N:O 43 KARTTALIITTEINEEN	83
IRTOLÖYDÖT KARTTALIITTEINEEN	84
MUUT KOHTEET KARTTALIITTEINEEN	92

RAPORTTIIN LIITTYY LÖYTÖLUETTELO TYA 801-814 --> TYA luettelo7

*Hoikungt: Klli 19.12.2002*

**OSA I**  
**YLEISKUVAUS**

## JOHDANTO

Turun yliopiston arkeologian oppiaine ja Liedon Vanhalinnan museo tekivät keväällä 1998 aloitteen arkeologisen inventoinnin käynnistämiseksi Aurajokilaaksossa. Inventointi katsottiin välttämättömäksi, koska alue on kulttuurihistoriallisten arvojensa perusteella valittu yhdeksi Suomen kansallismaisemaksi ja koska alueen inventointitilanne on auttamattomasti vanhentunut. Suunnittelutyötä tehtiin yhdessä kuntien, rahoitusorganisaatioiden ja Turun maakuntamuseon kanssa. Suunnittelutyön vastuullisena henkilönä toimi Liedon Vanhalinnan museon intendentti Aino Nissinaho.

Suunnittelutyön tuloksena inventointi päästiin aloittamaan elokuussa 1998 Kaarinasta. Keväällä 1999 inventointia jatkettiin Aurassa ja Pöytyällä, jolloin hankkeelle saatiin sekä maakunnan kehittämisrahaa että EU:n 5b-tukirahoitusta. Toukokuussa 2000 inventointi siirtyi Liedon kunnan alueelle, joka jatkui syksyllä 2001. (Ks. Inventointikertomukset Turun yliopiston arkeologian oppiaineen topografisessa arkistossa.) Lokakuussa 2002 käynnistyi kolmivuotiseksi suunnitellun inventoinnin viimeinen vaihe Liedossa, jolloin inventointi kunnan alueella oli tarkoitus saada päätökseen. Tähän hankkeeseen Liedon kunta myönsi 6362 euroa.

Koko Liedon alueen kattavan muinaisjäännösinventoinnin on tehnyt Matti Huurre vuonna 1954. Arkeologinen tutkimustoiminta on Liedossa ollut varsin vilkasta ja alueella on tehty 1900-luvulla useita arkeologisia kaivauksia. Sillilän kaava-alueen inventoinnin sekä vuoden 2000 osa-alueinventoinnin suoritti Kaisa Lehtonen; jälkimmäinen inventointi keskittyi Liedon Hiiden ja Moision kyliin sekä Savijoen varteen. Lisäksi vuonna 1998 tekivät Turun yliopiston arkeologian opiskelijat Vanhalinnan alueella osa-alueinventointia Aino Nissinahon johdolla. Vuonna 2001 Lea Degerholm ja Juha Ruohonen jatkoivat osa-alueinventointia Pahkan, Sauvalan ja Vääntelän kylien sekä Liedon pohjoispuolella Kaskalan, Rähälän ja Vintalan kylien alueella.

## VUODEN 2002 INVENTOINTI

Maastotyöt Liedossa rajattiin tänä vuonna Liedon keskustan pohjoispuolella molemmin puolin Aurajokeen rajoittuvaan alueeseen: joen länsipuolella Hakulan, Mäkkylän, Nautelan ja Sikilän kylien alueella ja joen itäpuolella Rähälän ja Vintalan kylien alueelle. Lisäksi yksi ilmoitettu irtolöytöpaikka Raukkalassa käytiin tarkastamassa. Inventoidut alueet ilmenevät liitekartoista 1-2.

Kuten aikaisempien vuosien inventoinnit myös vuoden 2002 inventointi oli luonteeltaan perusinventointia, jonka tarkoituksena oli tarkastaa tutkimusalueen jo tunnetut muinaisjäännökset sekä etsiä uusia esihistoriallisen ja historiallisen ajan muinaisjäännöksiä.

Inventoinnin alkaessa järjestettiin lehdistölle tiedotustilaisuus perjantaina 4.10. Liedon Sauvalan Ristinpellon rautakauden ruumiskalmistolla.

Maastotyöt suoritettiin 2.-30.10. välisenä aikana allekirjoittaneen toimesta. Kenttätyömenetelmänä käytettiin pääasiassa peltojen pintapoimintaa sekä peitteisillä mäki-alueilla koekuopitusta ja paikoin kairausta. Koekuoppien sijainti on merkitty muinaisjäännösten karttoihin. Peltojen pintapoimintaa vaikeuttivat todella merkittävästi



vaihtelevat sääolosuhteet, eteenkin muutamana päivänä maahan satanut lumi, sekä kuivuus. Lisäksi aamupakkasesta johtunut kuura ja valon vähäisyys vaikeuttivat osaltaan havainnointia. Osaa pelloista ei kyetty myöskään tarkastamaan, koska niissä ei oltu vielä suoritettu syyskyntöä.

## UUDET LÖYTÖKOhteET

Inventoinnin tuloksena alueelta löydettiin yhteensä 10 uutta muinaisjäännettä, joista kuusi ovat epävarmoja muinaisjäänneksiä. Näistä epävarmoista muinaisjäänneksistä kolmea (kohteet 98, 103, 105) ei ole voitu myöskään laisinkaan tarkemmin ajoittaa.

Edellä mainituista "uusista" kohteista Hakula Vähä-Ketola (91) on epävarmasti uusi, sillä maanomistajan kertoman mukaan hän oli luovuttanut löytämänsä hiotun kiviesineen Lauri Nautelalle ja tämä esine olisi nyt Nautelan museon näyttelyssä numerolla 25 (KM 25832:1). Kyseisen esineen löytöpaikkatiedot ovat kuitenkin vain Lieto, Hakula eli hyvin epämääräiset. "Uusista" Nautela Knaapi 2 (97), Mäkkylä Veijula 2 (101) ja Mäkkylä Tuomola 2 (111) kuulunevat niitä lähellä sijaitseviin jo tunnettuihin kiinteisiin muinaisjäännekohteisiin, joiden sijaintitiedot ovat kuitenkin olleet puutteelliset. Eteenkin Mäkkylä Hulkkunanmäen (82) kivikautinen asuinpaikan sijaintitiedot ovat hyvin epämääräiset, sillä se on määritetty sijaitsevan Hulkkunanmäestä länteen ja pohjoiseen (ks. Varsinais-Suomen seutukaavaliitto 1979).

Uudet löytökohteet:

Nro	Kohde
76	Hakula, Rantatöyry, kivikautisia asuinpaikkalöytöjä
91	Hakula, Vähä-Ketola, kivikautisia asuinpaikkalöytöjä (?)
97	Nautela, Knaapi 2, kivikautisia asuinpaikkalöytöjä (?)
98	Nautela, Häntelä, kivikautisia (?) asuinpaikkalöytöjä (?)
100	Nautela, Pajamäki, kuppikivi
101	Mäkkylä, Veijula 2, kivikautisia asuinpaikkalöytöjä
103	Sikilä, Kylänpää, esihistoriallisia ja/tai historiallisia asuinpaikkalöytöjä (?)
105	Sikilä, Marttila, esihistoriallisia ja/tai historiallisia asuinpaikkalöytöjä (?)
111	Mäkkylä, Tuomola 2, kivikautisia ja rautakautisia asuinpaikkalöytöjä (?)
113	Rähälä, Ruohomäki, kivikautinen asuinpaikka

## INVENTOINTIRAPORTISTA

Inventointiraportti sisältää kaavakemaisen luettelon muinaisjäänneksi luokiteltavista kohteista. Lisäksi raportin lopussa on yksi historiallisen ajan kohde sekä muutamia irtolöytökohteita ja luonnonmuodostumaksi luokiteltava kohde (hiidenkirnut), joita ei tässä ole luokiteltu varsinaisiksi muinaisjäänneksi. Muinaisjäännekohteiden ja historiallisen ajan kohteiden numerointi jatkaa aikaisempien vuosien numerointia.

Löytökohteet on merkitty peruskarttalehdelle 1:20 000 (1044 10 Lieto; 2022 01 Yliskulma) sekä kohteiden yhteyteen liitetyille pohjakartoille 1:5000. Muinaisjäänneksen rajoja ei aina

ole pystytty määrittämään aivan tarkasti, mutta pohjakartoissa on viivoitettu alue, jonka sisällä muinaisjäännös todennäköisesti sijaitsee. Maanomistustiedot saatiin Liedon kunnan kiinteistörekisteristä. Kertomuksessa kohteiden sijaintitiedot on ilmoitettu sekä vanhassa kaistajärjestelmässä (KKJ 1) että yhtenäiskoordinaatistossa (YKJ).

Inventoinnissa talletetut löydöt luetteloitiin Turun yliopiston arkeologian oppiaineen kokoelmiin päänumeroille TYA 801-814. Inventointiin liittyvät diakuvat on luetteloitu Turun yliopiston arkeologian oppiaineen topografiseen arkistoon numeroille TYA 329:1-18. Alkuperäinen inventointiraportti säilytetään Turun yliopiston arkeologian oppiaineen topografisessa arkistossa.

Turussa 16.12.2002



Virva Lompolo  
FM

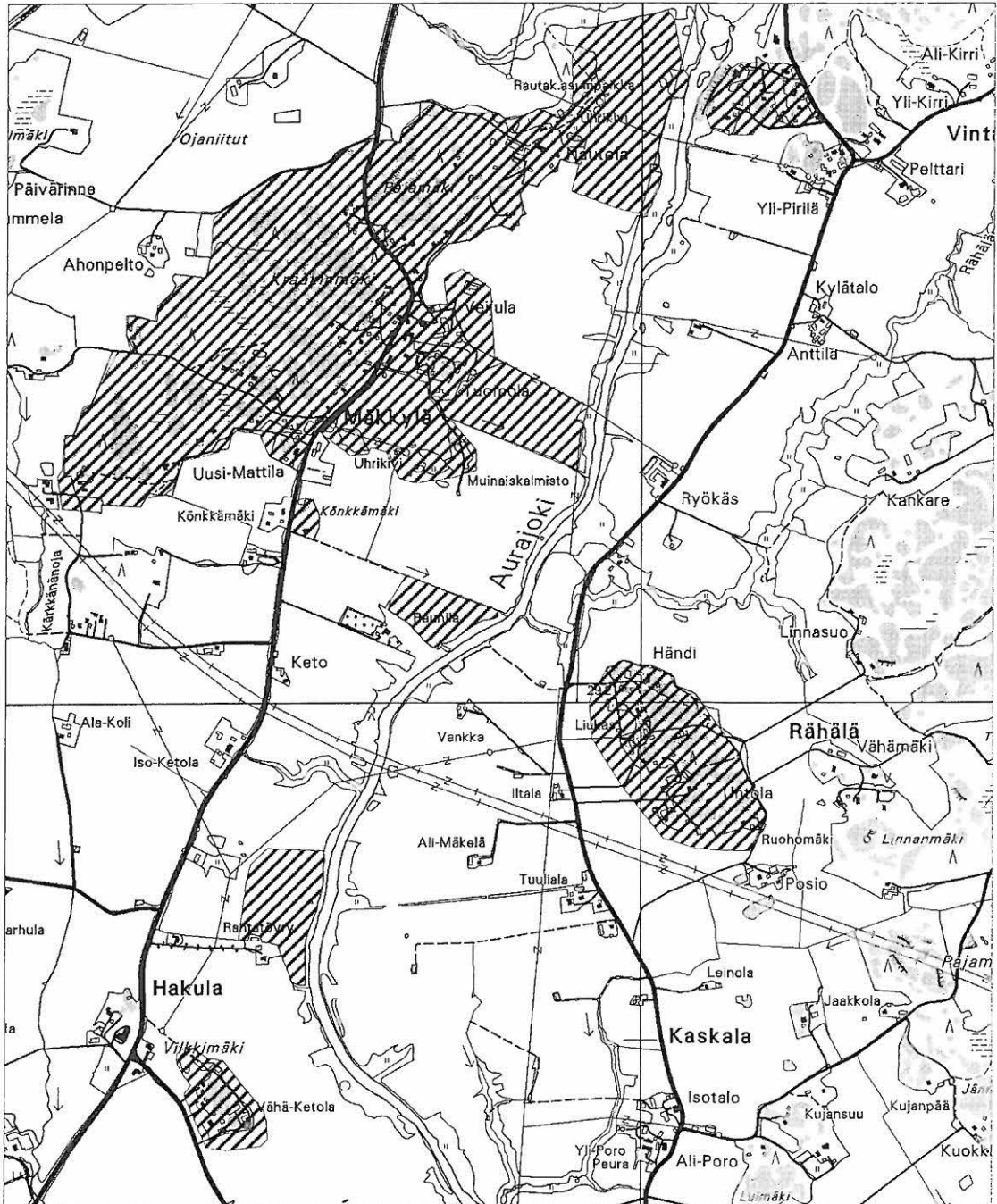
## KIINTEÄT MUINAISJÄÄNNÖKSET INVENTOIDUILLA ALUEILLA

Inv.nro	Kohteen nimi	Kohteen laji	Ajoitus
73. Vintala	Merola	Kalmisto / asuinpaikka	Rautakausi, kivikausi
75. Mäkkylä	Könkkämäki	Asuinpaikka	Kivikausi
76. Hakula	Rantatöyry	Asuinpaikkalöytöjä	Kivikausi
77. Mäkkylä	Kärkkänä	Kuppikallio / asuinpaikka	Rautakausi, kivikausi
78. Mäkkylä	Vuorela	Kuppikivi	Rautakausi
79. Mäkkylä	Tuomolan tienristeys	Kuppikivi	Rautakausi
80. Mäkkylä	Hulkkuna 2	Kuppikallio	Rautakausi
81. Mäkkylä	Hulkkunanmäki	Kuppikivi	Rautakausi
82. Mäkkylä	Hulkkunanmäki	Kalmisto / asuinpaikka	Rautakausi, kivikausi
83. Mäkkylä	Veijula	Kuppikallio	Rautakausi
84. Mäkkylä	Kappelinmäki	Asuinpaikka	Kivikausi
85. Mäkkylä	Tuomola	Asuinpaikka	Kivikausi
86. Mäkkylä	Tuomola, Tuulimyllymäki	Mahd. kalmisto	Rautakausi
87. Nautela	Nautelanmylly	Kuppikallio	Rautakausi
88. Nautela	Pahkamäen pelto	Kuppikallio	Rautakausi
89. Nautela	Pahkamäen kansakoulu	Asuinpaikka	Kivikausi
90. Tammentaka	Nautelanmylly	Kuppikallio	Rautakausi
91. Hakula	Vähä-Ketola	Asuinpaikkalöytöjä(?)	Kivikausi
92. Nautela	Kuivurinmäki	Kuppikallio	Rautakausi
93. Nautela	Knaapi	Kuppikivi	Rautakausi
94. Nautela	Kuivurinmäki	Kalmisto / asuinpaikka	Rautakausi
95. Nautela	Kartano	Mahd. kalmisto	Rautakausi
96. Nautela	Pelto	Mahd. kalmisto	Rautakausi
97. Nautela	Knaapi 2	Asuinpaikkalöytöjä(?)	Kivikausi
98. Nautela	Häntelä	Asuinpaikkalöytöjä(?)	Kivikausi?
99. Sikilä	Kivikko	Kuppikallio	Rautakausi
100. Nautela	Pajamäki	Kuppikivi	Rautakausi
101. Mäkkylä	Veijula 2	Mahd. asuinpaikka	Kivikausi
102. Mäkkylä	Veijula	Asuinpaikka	Kivikausi
103. Sikilä	Kylänpää	Asuinpaikkalöytöjä(?)	Esihist./hist.
104. Mäkkylä	Kanerva	Irtolöytöpaikka	Rautakausi
105. Sikilä	Marttila	Asuinpaikkalöytöjä(?)	Esihist./hist.
106. Vintala	Vasikkahaka	Asuinpaikka	Kivikausi
107. Vintala	Vuorela	Asuinpaikka	Kivikausi
108. Vintala	Mäntylä	Asuinpaikka	Kivikausi
109. Vintala	Täperä	Asuinpaikka / kalmisto	Rautakausi, kivikausi
110. Rähälä	Liukas	Asuinpaikka	Kivikausi

<b>Inv.nro</b>	<b>Kohteen nimi</b>	<b>Kohteen laji</b>	<b>Ajoitus</b>
111. Mäkkylä	Tuomola 2	Asuinpaikkalöytöjä(?)	Rautakausi, kivikausi
112. Mäkkylä	Tuomola, Jokipelto	Irtolöytöpaikka	Rautakausi
113. Rähälä	Ruohomäki	Asuinpaikka	Kivikausi
114. Kurkela	Kauppi	Irtolöytöpaikka	Rautakausi

## HISTORIALLISEN AJAN KOHTEITA INVENTOIDUILLA ALUEILLA

<b>Inv.nro</b>	<b>Kohteen nimi</b>	<b>Kohteen laji</b>	<b>Ajoitus</b>
43. Nautela	Nautelan mylly, Kukkarikoski	Pato	1897

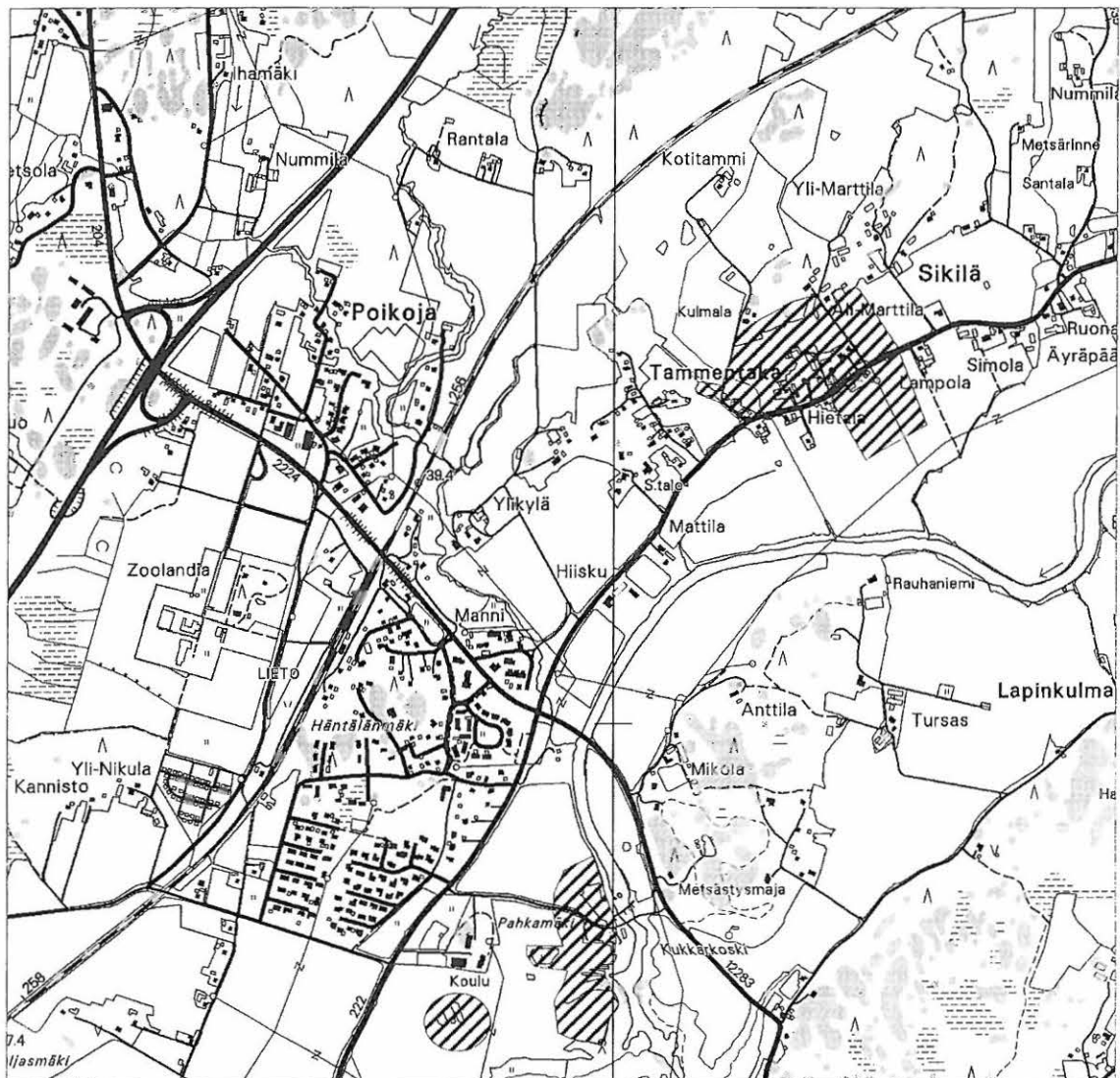


LIEDON OSA-ALUEINVENTOINTI 2002

Inventoidut alueet

Ote peruskartasta 1044 10 Lieto

Mk 1:20 000

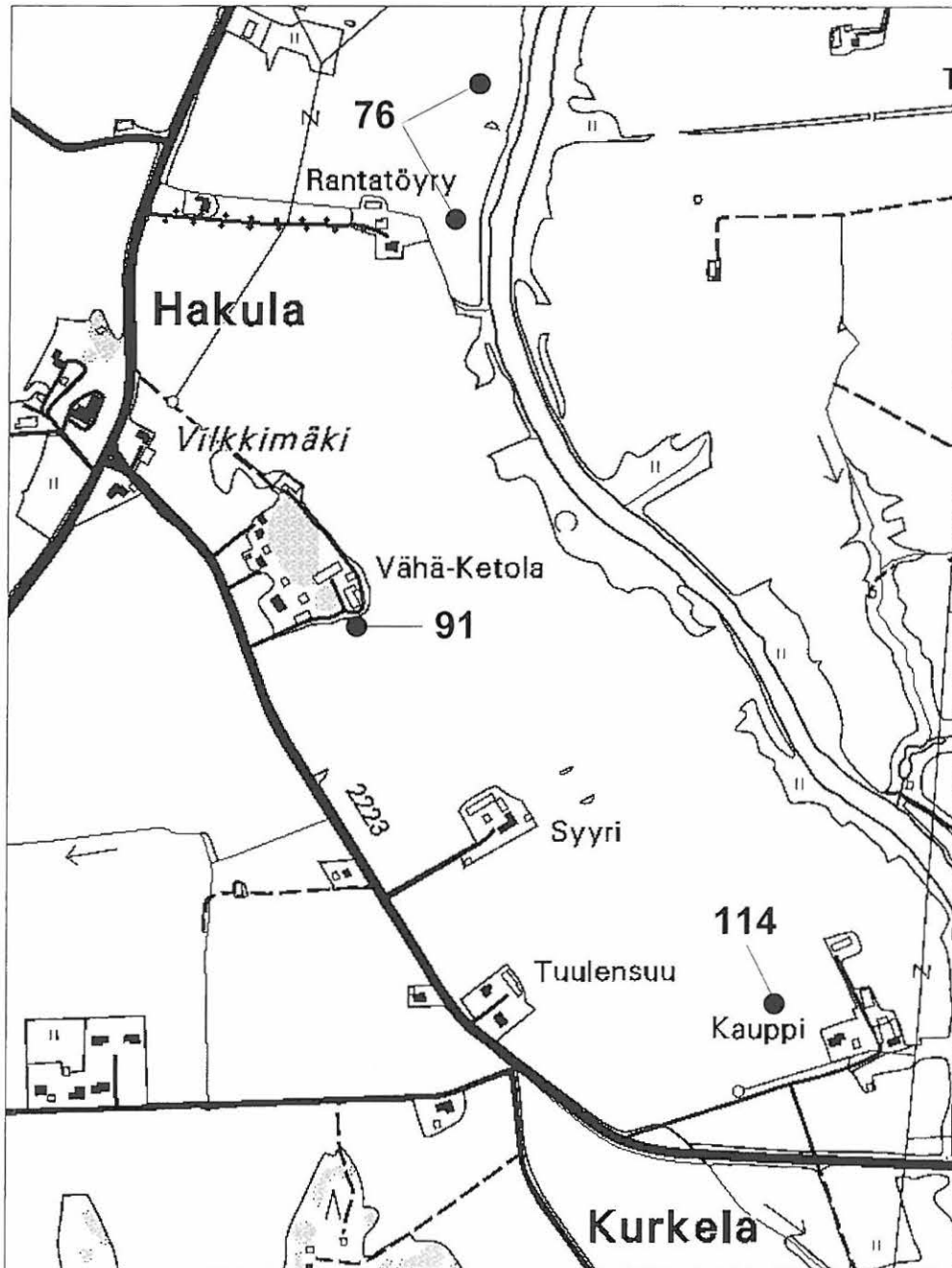


LIEDON OSA-ALUEINVENTOINTI 2002

Inventoidut alueet

Ote peruskartasta 1044 10 Lieto

Mk 1:20 000



LIEDON OSA-ALUEINVENTOINTI 2002

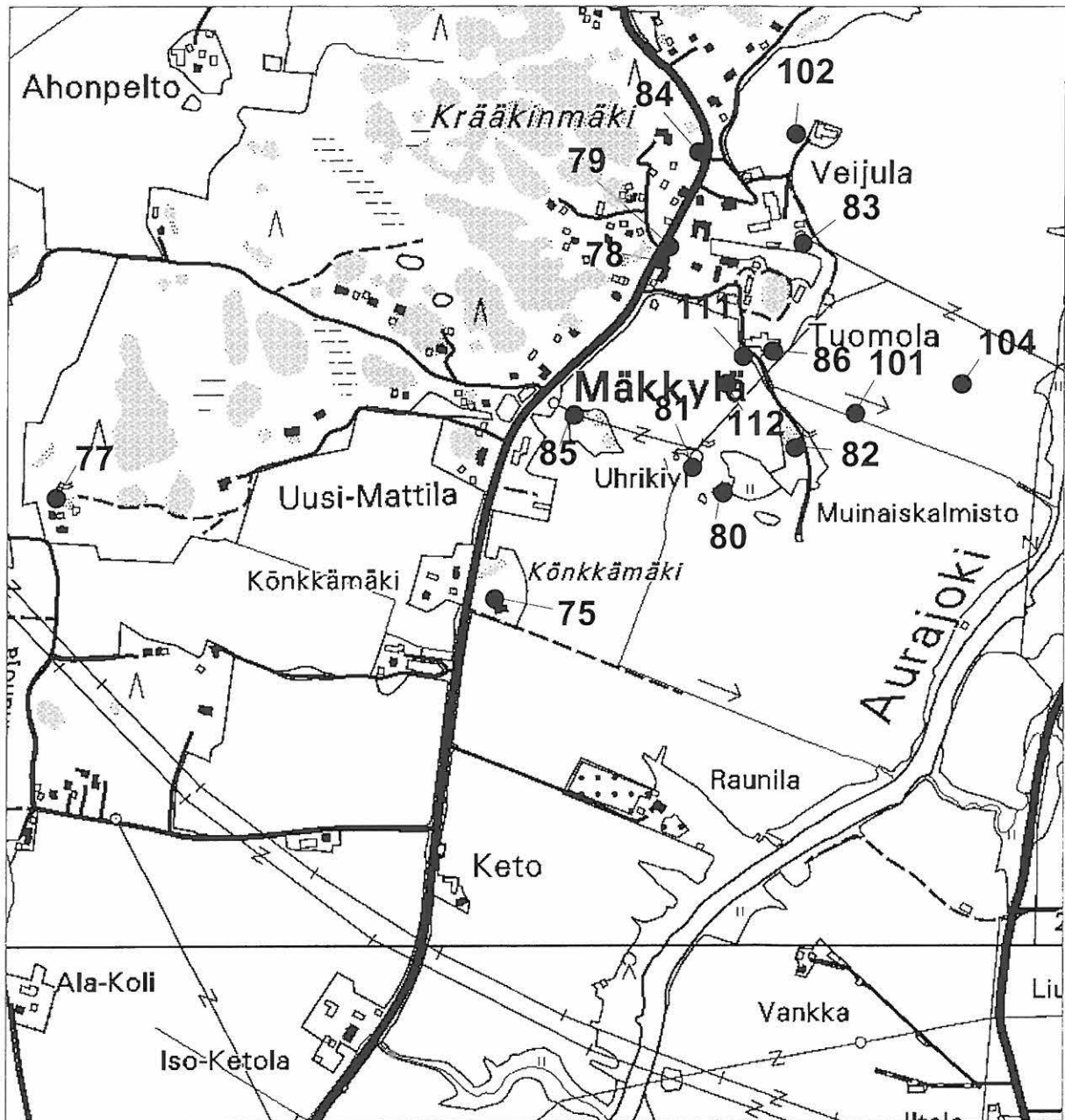
Kurkela ja Hakula

Kiinteät muinaisjännökset

Ote peruskartasta 1044 10 Lieto

Mk 1:10 000





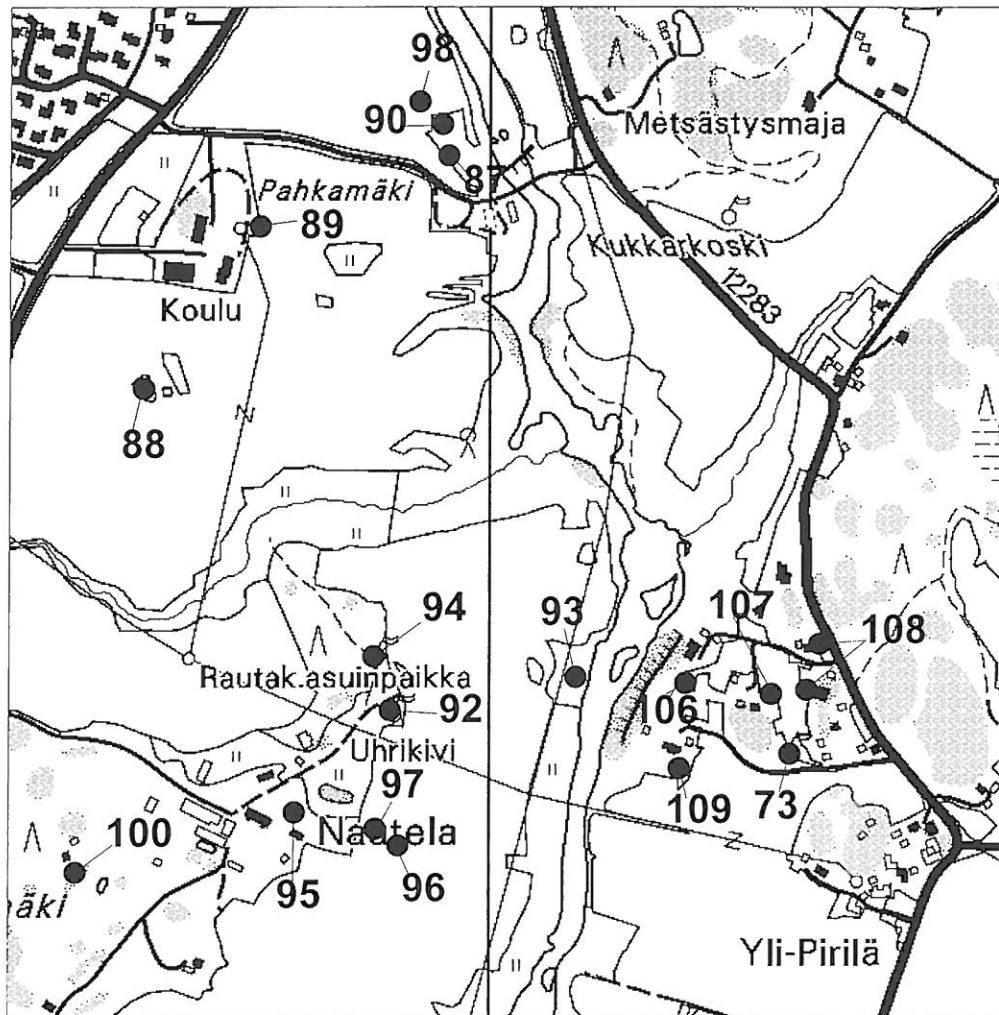
LIEDON OSA-ALUEINVENTOINTI 2002

Mäkkylä

Kiinteät muinaisjännökset

Ote peruskartasta 1044 10 Lieto

Mk 1:10 000



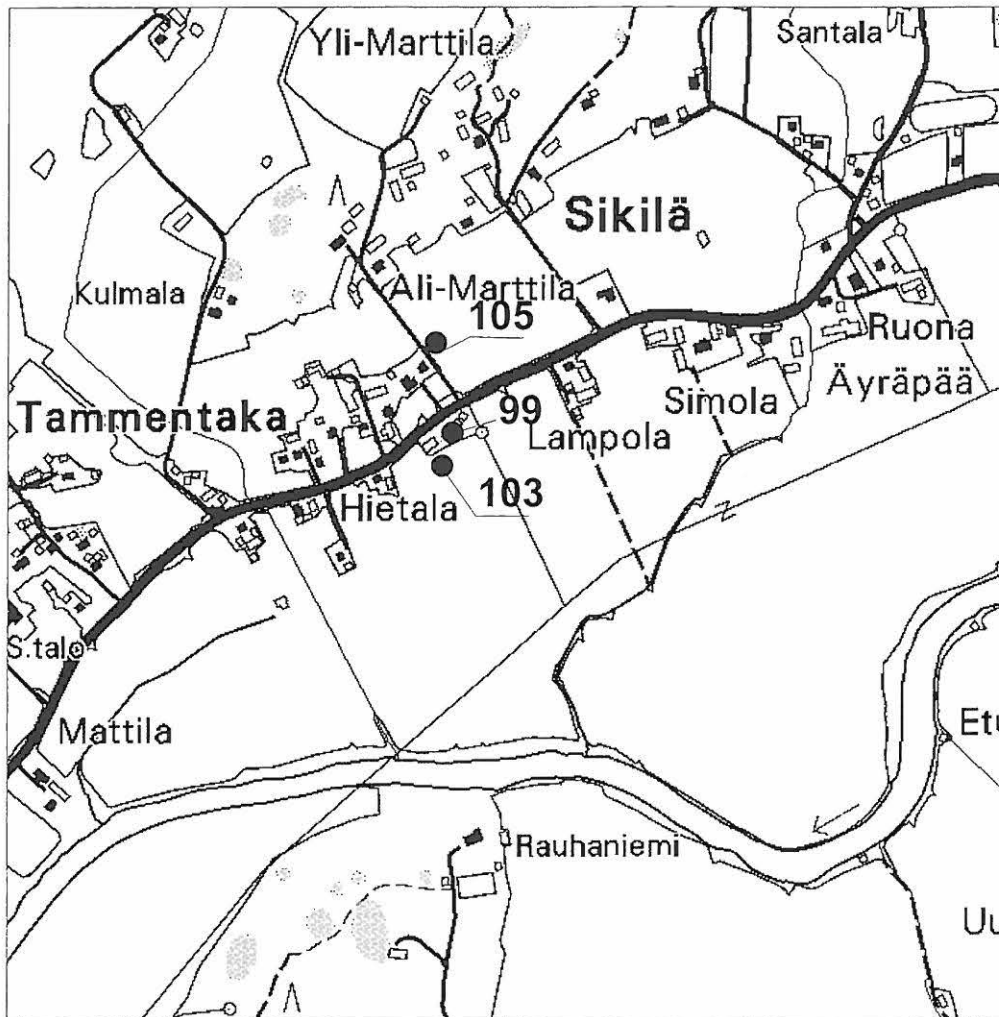
LIEDON OSA-ALUEINVENTOINTI 2002

Nautela ja Vintala

Kiinteät muinaisjäänökset

Ote peruskartasta 1044 10 Lieto

Mk 1:10 000



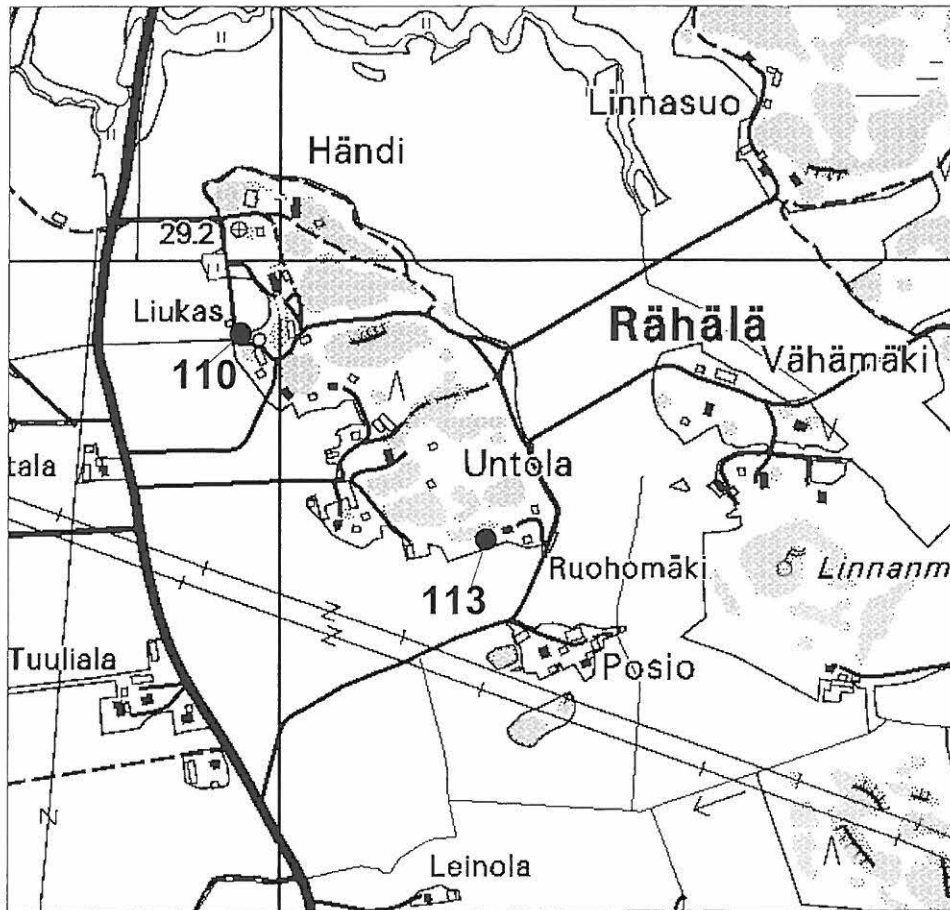
LIEDON OSA-ALUEINVENTOINTI 2002

Sikilä

Kiinteät muinasjäännökset

Ote peruskartasta 1044 10 Lieto

Mk 1:10 000



LIEDON OSA-ALUEINVENTOINTI 2002

Rähälä

Kiinteät muinaisjännökset

Ote peruskartasta 1044 10 Lieto

Mk 1:10 000

## AURAJOKILAAKSON OSAINVENTOINTI 2002

### LIETO

Diapositiivit

Kuvaaja: Virva Lompolo

#### TYA 329

1	Nautelan Kukkarikosken hiidenkirnut. SEE.	7.10.	VL
2	Kivikirves Raukkalan Alikujanpäästä (irtolöytö).	8.10.	VL
3	Kivikirves Raukkalan Alikujanpäästä ("Onnenkivi"; irtolöytö).	8.10.	VL
4	Nautelan Pajamäen kuppikivi. NWW.	18.10.	VL
5	Kaksi reikäkiven katkelmaa Vintalan Mäntylästä (irtolöytö).	23.10.	VL
6	Kaksi hiointa Vintalan Mäntylästä (irtolöytö).	23.10.	VL
7	Kourutaltoa ja kivikirves Vintalan Mäntylästä (irtolöytö).	23.10.	VL
8	Kuutiokivi Vintalan Mäntylästä (irtolöytö).	23.10.	VL
9	Hioinkivi Vintalan Mäntylästä (irtolöytö).	23.10.	VL
10	Kaksi porfyryri-iskosta Mäntylän Vintalasta (irtolöytö).	23.10.	VL
11	Kaksi talttaa, joista toinen on kourutaltoa, Vintalan Merolasta (irtolöytö).	23.10.	VL
12	Kaksi keihäänkärkeä Vintalan Merolasta (irtolöytö).	23.10.	VL
13	Vintalan Täperän rautakautisesta asuinpaikasta. Metsikkö, johon kaivettiin kaksi koeruutua. SSW.	25.10.	VL
14	Hakulan Rantatöyryn kivikautinen löytöpaikka. NE.	29.10.	VL
15	Rähälän Ruohomäen kivikautinen asuinpaikka. SSW.	29.10.	VL
16	Mäkkylän Veijula 2:n ja Kanervan löytöpaikat. NEE.	29.10.	VL
17	Yksityiskohta Mäkkylän Vuorelan kuppikivestä. E.	30.10.	VL
18	Mäkkylän Kärkkänän kuppikallio. S.	30.10.	VL

## AURAJOKILAAKSON OSAINVENTOINTI 2002

### LIETO

Digikuvat

Kuvaaja: Virva Lompolo

1	Nautelan Kukkarikosken hiidenkirnut. SEE.	7.10.	VL
2	Kivikirves Raukkalan Kujanpäästä (irtolöytö).	8.10.	VL
3	Kivikirves Raukkalan Kujanpäästä ("Onnenkivi"; irtolöytö)	8.10.	VL
4	Hakulan Vähä-Ketolan kivikautinen löytöpaikka. S	11.10.	VL
5	Nautelan Häntelän löytöpaikka. NW.	14.10.	VL
6	Nautelan Pajamäen kuppikivi. NWW.	18.10.	VL
7	Vintalan Mäntylän kaksi reikäkiven katkelmaa (irtolöytö).	23.10.	VL
8	Vintalan Mäntylän kaksi hiointa (irtolöytö).	23.10.	VL
9	Vintalan Mäntylän kourutaltta ja kivikirves (irtolöytö).	23.10.	VL
10	Vintalan Mäntylän kuutiokivi (irtolöytö).	23.10.	VL
11	Vintalan Mäntylän hioinkivi (irtolöytö).	23.10.	VL
12	Vintalan Mäntylän kaksi porfyryri-iskosta (irtolöytö).	23.10.	VL
13	Vintalan Täperän rautakautinen asuinpaikka. Metsikkö, johon kaivettiin kaksi koeruutua. SSW.	25.10.	VL
14	Hakulan Rantatöyryn löytöpaikka. NE.	29.10.	VL
15	Mäkkylän Veijula 2:n ja Kanervan löytöpaikat. ENE.	29.10.	VL
16	Rähälän Ruohomäen kivikautinen asuinpaikka. SSW.	29.10.	VL

**OSA II**  
**INVENTOINTIKOhteet**

**73. LIETO, VINTALA, MEROLA**

Kalmisto ja asuinpaikka 423010026

**PERUSTIEDOT**

Inventointinumero	73
Kunta	Lieto
Alue	Vintala
Kohteen nimi	Merola
Kohteen laji	Kalmisto ja asuinpaikka
Luokka	I
Ajoitus	Kivikausi, rautakausi
Lukumäärä	1
Inventoija, inv.aika	Virva Lompolo, 23.10.2002

**SIJAINITIEDOT**

Peruskartta	1044 10
X	6716 72 / 6724 401
X2	
Y	1580 40 / 3251 324
Y2	
Z	30-35
Z2	
Sijainti sanallisesti	Kohde sijaitsee Liedon kirkolta n. 5,1 km pohjoiseen Aurajoen itärannalla.

**TILA- JA OMISTAJATIEDOT**

Kylä	Vintala
Tila Rno	Merola 4:20
Omistaja	Antti Virtanen
Osoite	Karhuntie 16 (vanha osoite) Täperäntie 3 (uusi osoite)
Posti	2360 Lieto as.
Puhelin	02 - 487 6258 , 0400 - 825 089
Kiinteistötunnus	

**AIEMMAT TUTKIMUKSET JA LÖYDÖT**

Inventoinnit	Matti Huurre 1954
Tarkastukset	Markku Torvinen 1980, Lea Degerholm ja Juha Ruohonen 2001
Kaivaukset	Alfred Hackman 1930-1931, Ella Kivikoski 1936, Markku Torvinen 1980
Aiemmat löydöt	KM 9366:240, KM 10080:23, KM 20964:1-11, KM 20991, KM 20965, KM 20969:1-6, KM 10078:1-45



**INVENTOINTI 2002**

<b>Liitekartat</b>	8
<b>Negatiivit</b>	-
<b>Diat</b>	TYA 329:11-12
<b>Inventointilöydöt</b>	-
<b>Ympäristö ja maasto</b>	Aurajoen itäpuolella mäellä kivikkoista ketoa, jolla kasvaa puita ja pensaita.
<b>Kohteen kuvaus</b>	Pelloilta ja kedolta tehty paljon löytöjä sekä kivikaudelta että rautakaudelta.
<b>Löytöhistoria</b>	Kivikautisia irtolöytöjä.
<b>Kunto</b>	Osittain tutkittu.
<b>Kohteen laajuus</b>	
<b>Lähistö mj:set</b>	Rähälä Röykkääseen 400 m, Vintala Mäntylä (107) n. 100 m pohjoiseen, Vintala Vuorela (107) n. 60 m pohjois-luoteeseen, Vintala Täperä (109) n. 140 m länteen, Vintala Vasikkahaka (106) n. 150 m luoteeseen.
<b>Kenttätyötoimenpiteet</b>	Tarkastus.
<b>Kenttähavainnot</b>	Ei uusia havaintoja.
<b>Havaintomahdollisuudet</b>	
<b>Luokitusehdotus</b>	I
<b>Suojelu</b>	SU- kohde 652
<b>Maankäyttösuunnitelmat</b>	-
<b>Huomioita/lisätietoja</b>	Tarkastuksen yhteydessä maanomistaja kertoi tilan alueelta löydetyn kaksi rautakautista keihäänkärkeä sekä kaksi kivitalttaa, joista toinen on kourutaltoa. Esineitä säilytetään omistajan kotitalossa. Keihäänkärjet olivat löytyneet mahdollisesti vuonna 1931 nykyisin tunnetulta Merolan rautakautisesta kalmistosta. Lisäksi omistajan isoäiti oli löytänyt kivikautisen kourutaltan tehdessään Merolan torpan (vanhan asuinrakennuksen) eteläseinustalle kukkapenkkiä. Tämä on tapahtunut ennen vuotta 1946. Toisen kivitaltan löytöhistoriaa ei tunnettu, mutta se on kuitenkin Merolan tilan mailta.



LIEDON OSA-ALUEINVENTOINTI 2002

Vintala

Ote pohjakartasta  
Mk 1:2000

Kohde 73

**75. LIETO, MÄKKYLÄ, KÖNKKÄMÄKI***Kivikautinen asuinpaikka*

923010028

**PERUSTIEDOT**

<b>Inventointinumero</b>	75
<b>Kunta</b>	Lieto
<b>Vanha kunta</b>	
<b>Alue</b>	Mäkkylä
<b>Kohteen nimi</b>	Könkkämäki
<b>Kohteen laji</b>	Kivikautinen asuinpaikka
<b>Luokka</b>	II
<b>Ajoitus</b>	Kivikausi
<b>Lukumäärä</b>	1
<b>Inventoija, inv. aika</b>	Virva Lompolo, 2.10.2002

**SIJAINITIEDOT**

<b>Peruskartta</b>	1044 10	
<b>X</b>	6715 52	/ 6723 332
<b>X2</b>		
<b>Y</b>	1579 00	/ 3249 819
<b>Y2</b>		
<b>Z</b>	n. 35	
<b>Z2</b>		
<b>Sijainti sanallisesti</b>	Kohde sijaitsee Liedon kirkosta n. 3,9 km pohjois-luoteeseen Aurajoen länsipuolella.	

**TILA- JA OMISTAJATIEDOT**

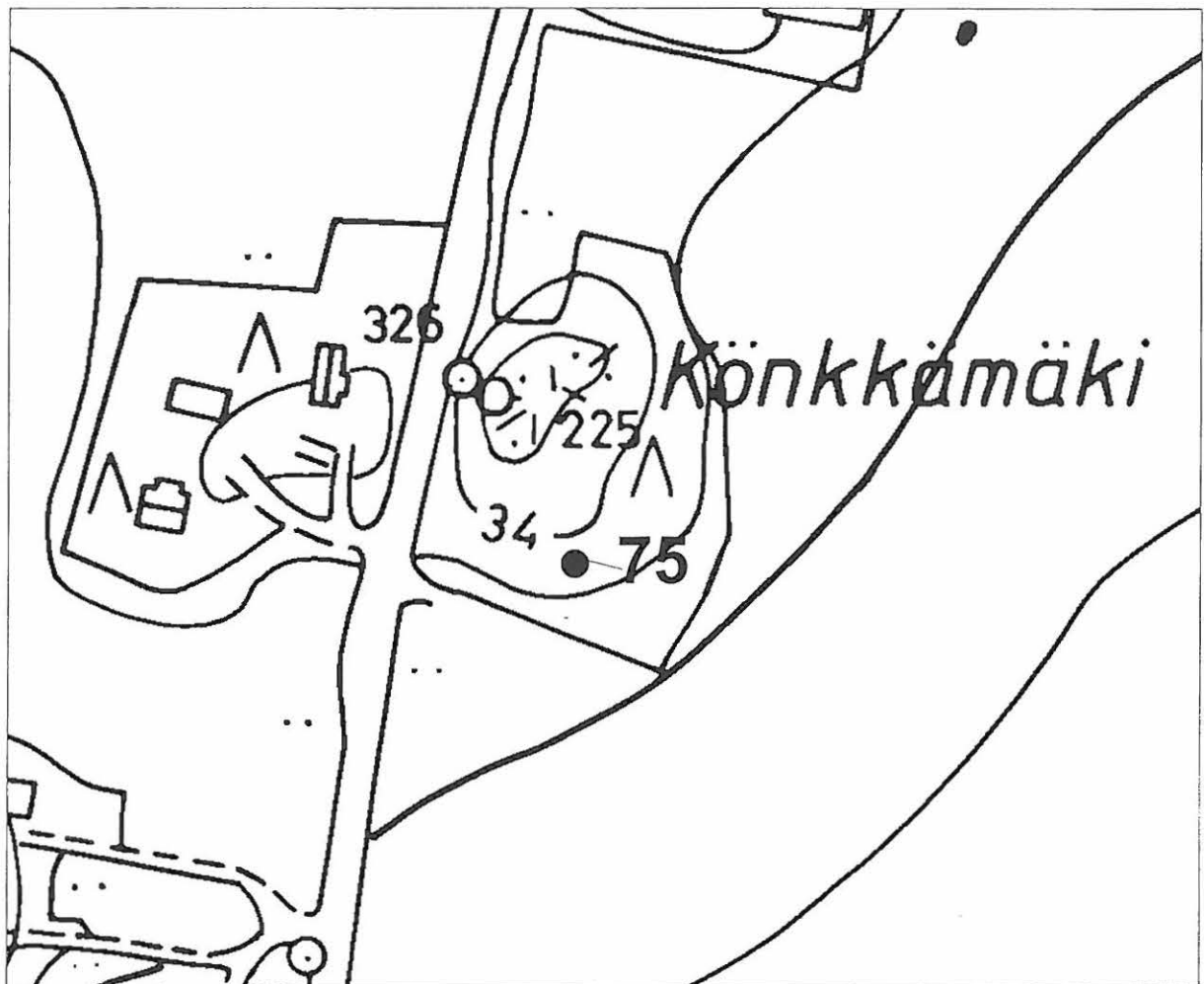
<b>Kylä/Kaupunginosa</b>	Mäkkylä
<b>Tila RNO</b>	Könkkämäki
<b>Omistaja</b>	Eltonen Marja-Liisa
<b>Osoite</b>	Vanha Tampereentie 1395
<b>Posti</b>	21360 Lieto as.
<b>Puhelin</b>	
<b>Kiinteistötunnus</b>	431-3-87

**AIEMMAT TUTKIMUKSET JA LÖYDÖT**

<b>Inventoinnit</b>	-
<b>Tarkastukset</b>	Anna-Liisa Hirviluoto 1971
<b>Kaivaukset</b>	Timo Miettinen 1972
<b>Aiemmat löydöt</b>	KM 19032, 19074:1-89

**INVENTOINTI 2002**

<b>Liitekartat</b>	9
<b>Negatiivit</b>	-
<b>Diat</b>	-
<b>Inventointilöydöt</b>	-
<b>Ympäristö ja maasto</b>	Matalahko, pieni kalliainen peltosaareke Auraan johtavan tien itäpuolella. Puusto havupuuvoittoista, enimmäkseen mäntyä. Jonkin verran nuorta lehtipuuta ja katajaa. Pohjakaasvillisuus heinää ja sammalta.
<b>Kohteen kuvaus</b>	Kivikautisia löytöjä mäen etelärinteestä ja joelle päin viettävästä pellostä. Ks. Ympäristö ja maasto sekä Huomioita/lisätietoja.
<b>Löytöhistoria</b>	Lauri Nautela poiminut Könkkämäen pohjoisrinteestä kiviesineen, jonka hän luovutti Hirviluodolle 1971.
<b>Kunto</b>	Osittain tutkittu.
<b>Kohteen laajuus</b>	
<b>Lähistön mj:set</b>	Mäkkylä Tuomola (85) n. 300 m koilliseen, Mäkkylä Hulkkunanmäen ja Hulkkuna 2:n (80-81) kuppikiville n. 350 m, Mäkkylä Kärkkänä (77) n. 650 m.
<b>Kenttätoimenpiteet</b>	Tarkastus
<b>Kenttähavainnot</b>	Ei uusia havaintoja.
<b>Havaintomahdollisuudet</b>	Huonot. Välittömästi mäkeä ympäröivät pellot nurmella.
<b>Luokitusehdotus</b>	II
<b>Suojelu</b>	SU-kohde 654
<b>Maankäyttösuunnitelmat</b>	
<b>Huomioita/lisätietoja</b>	Saarekkeen pohjois- ja etelälaidalle on rakennettu kaksi rakennusta, joista toinen on asuinrakennus ja toinen siihen kuuluva autotalli- ja varastorakennus.



LIEDON OSA-ALUEINVENTOINTI 2002

Mäkylä

Ote peruskartasta  
Mk 1:2000

Kohde 75

**76. LIETO, HAKULA, RANTATÖYRY**

Asuinpaikkalöytöjä

76000141686

**PERUSTIEDOT**

Inventointinumero	76
Kunta	Lieto
Vanha kunta	
Alue	Hakula
Kohteen nimi	Rantatöyry
Kohteen laji	Asuinpaikkalöytöjä
Luokka	
Ajoitus	Ajoittamaton. Kivikausi
Lukumäärä	1
Inventoija, inv.aik.	Virva Lompolo, 2.10.2002

**SIJAINITIEDOT**

Peruskartta	1044 10	
X	6714 28	/ 6722 089
X2	6714 47	/ 6722 285
Y	1578 97	/ 3249 675
Y2	1579 01	/ 3249 733
Z	20-25	
Z2		

Sijainti sanallisesti Kohde sijaitsee Liedon kirkosta n. 2,8 km luoteeseen Aurajoen länsirannalla.

**TILA- JA OMISTAJATIEDOT**

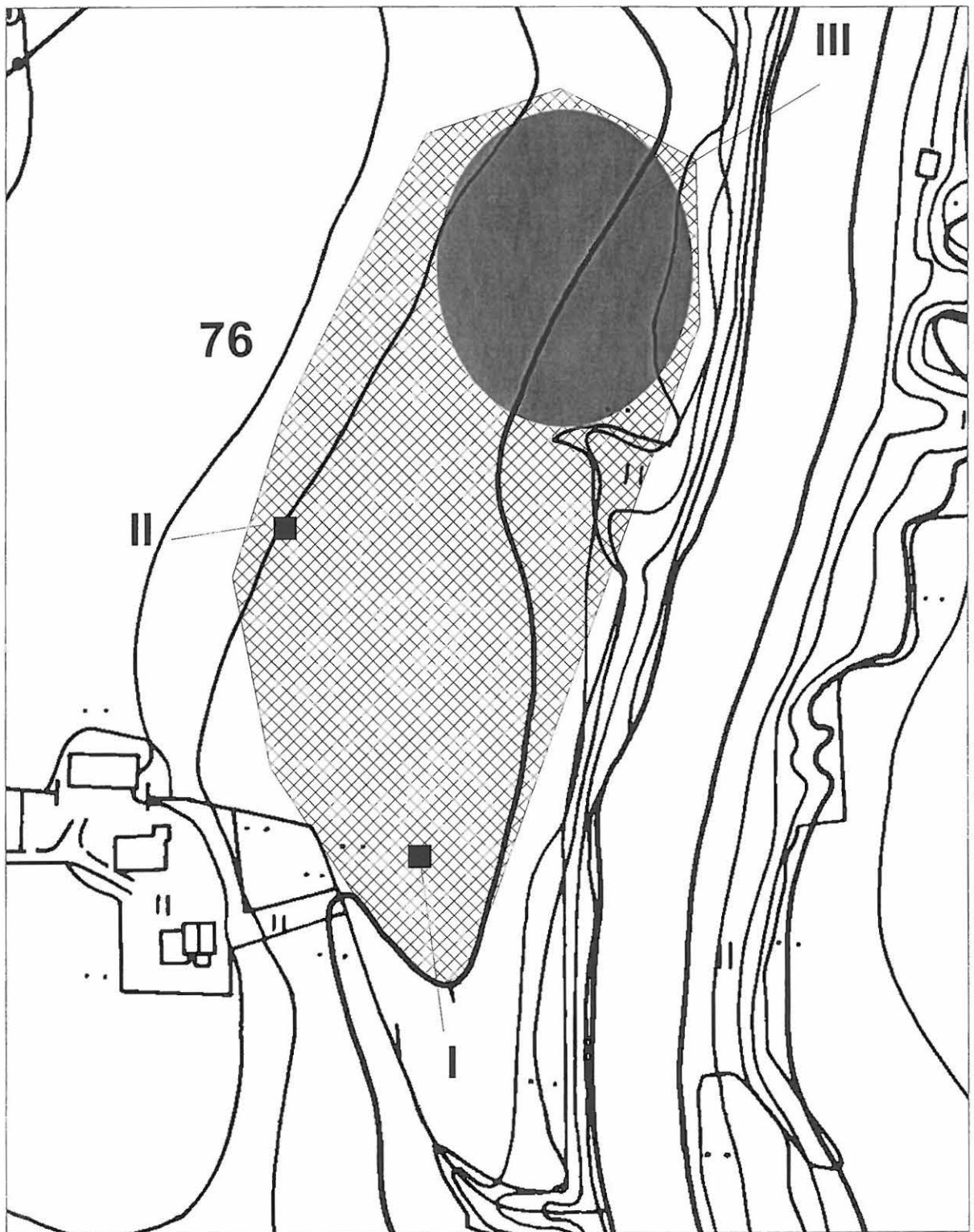
Kylä/kaupunginosa	Hakula	Hakula
Tila Rno	Rantatöyry	Reijola
Omistaja	Henry Kontto	Reijo Lampola
Osoite	Rantatöyryntie 31	Lampola 1
Posti	21420 Lieto	21360 Lieto as.
Puhelin		
Kiinteistötunnus	404-5-5	404-1-55

**AIKAISEMMAT TUTKIMUKSET JA LÖYDÖT**

Inventoinnit	-
Tarkastukset	-
Kaivaukset	-
Aiemmat löydöt	-

**INVENTOINTI 2002**

<b>Liitekartat</b>	10
<b>Negatiivit</b>	-
<b>Diat</b>	TYA 329:14
<b>Inventointilöydöt</b>	TYA 801:1-8
<b>Ympäristö ja maasto</b>	Joelta nousee useita peltoterasseja. Pellot ovat viljelyskäytössä. Aivan joen rannassa nuoria kuusia.
<b>Kohteen kuvaus</b>	Kivikautistyyppisiä löytöjä ensimmäisen terassin päältä sekä ensimmäisen ja toisen terassin välisestä rinteestä n. 100 x 300 m:n laajuiselta alueelta.
<b>Löytöhistoria</b>	-
<b>Kunto</b>	Kohde lienee tuhoutunut osittain viljelystoiminnassa.
<b>Kohteen laajuus</b>	Arvioitu laajuus ks. Kohteen kuvaus ja liitekartta 10 viivoitettu alue.
<b>Lähistön mj:set</b>	Hakula Vähä-Ketola (91) n. 500 m etelä-lounaaseen, Kurkela Kauppi (114) n. 1,1 km kaakkoon.
<b>Kenttätoimenpiteet</b>	Pintapoiminta.
<b>Kenttähavainnot</b>	Löytöjä harvakseltaan korkeuskäyrien 20-30 m mpy väliltä terassien väliseltä rinteeltä ja alimmalta terassilta n. 100 x 300 m:n matkalta. Löydöt TYA 801:1, 5, 7-8 tulivat liitekartta 10 kohdasta I, TYA 801:6 kohdasta II ja TYA 801:2-4 kohdasta III. Lisäksi alueelta löytyi runsaasti historiallisen ajan materiaalia, kuten mm. punasavikeramiikkaa, tiilen kappaleita, hevosenkengän puolikas ja kuonaa. Näitä ei jälkitöiden yhteydessä otettu kokoelmiin.
<b>Havaintomahdollisuudet</b>	Hyvät.
<b>Luokitusehdotus</b>	II
<b>Suojelu</b>	
<b>Maankäyttösuunnitelmat</b>	Sahan varastoaluetta on tarkoitus laajentaa nykyisestään n. 20 m joelle päin.
<b>Huomioita/lisätietoja</b>	Maanomistajan mukaan alueelta on aikaisemminkin, joskus 1960-luvulla, löytynyt kivikauteen viittaavaa esineistöä. Ne oli kuitenkin heitetty pois, sillä niiden arvoon ei silloin osattu kiinnittää huomiota. Ajoitusmääritelmä ajoittamaton tarkoittaa, että kyseisestä kohteesta on otettu kokoelmiin myös löytöjä, joita ei ole voitu tarkemmin ajoittaa.



LIEDON OSA-ALUEINVENTOINTI 2002

Hakula

Ote pohjakartasta  
Mk 1:2000

Kohde 76



**77. LIETO, MÄKKYLÄ, KÄRKKÄNÄ***Kuppikallio. Kivikautinen asuinpaikka*

423010021

**PERUSTIEDOT**

<b>Inventointinumero</b>	77
<b>Kunta</b>	Lieto
<b>Vanha kunta</b>	
<b>Alue</b>	Mäkkylä
<b>Kohteen nimi</b>	Kärkkänä
<b>Kohteen laji</b>	Kuppikallio ja kivikautinen asuinpaikka
<b>Luokka</b>	Kuppikallio I, kivikautinen asuinpaikka II
<b>Ajoitus</b>	Rautakausi ja kivikausi
<b>Lukumäärä</b>	2
<b>Inventoija, inv.aika</b>	Virva Lompolo, 3.10.2002

**SIJAINNITIEDOT**

<b>Peruskartta</b>	1044 10	
<b>X</b>	6715 68	/ 6723 551
<b>X2</b>		
<b>Y</b>	1578 34	/ 3249 176
<b>Y2</b>		
<b>Z</b>	n. 30-35	
<b>Z2</b>		
<b>Sijainti sanallisesti</b>	Kohde sijaitsee Liedon kirkosta n. 4,2 km luoteeseen Aurajoen länsipuolella Krääkinmäen lounaiskärjessä.	

**TILA- JA OMISTAJATIEDOT**

<b>Kylä/kaupunginosa</b>	Mäkkylä
<b>Tila Rno</b>	Ojamaa
<b>Omistaja</b>	Jari ja Heli Hellman
<b>Osoite</b>	Kujalantie 101
<b>Posti</b>	21360 Lieto as.
<b>Puhelin</b>	
<b>Kiinteistötunnus</b>	431-9

**AIEMMAT TUTKIMUKSET JA LÖYDÖT**

<b>Inventoinnit</b>	-
<b>Tarkastukset</b>	-
<b>Kaivaukset</b>	Ville Luho 1963 (koekaivaus)
<b>Aiemmat löydöt</b>	KM 16160:1-69, Turun kaupungin hist. museo 16066

**INVENTOINTI 2002**

<b>Liitekartat</b>	11
<b>Negatiivit</b>	-
<b>Diat</b>	TYA 329:18
<b>Inventointilöydöt</b>	-
<b>Ympäristö ja maasto</b>	Kohteet Krääkinmäen lounaiskärjen tuntumassa. Maasto viettää lounaaseen terassimaisesti ja on osin metsäistä, jossa isoja maakiviä ja kalliopaljastumia. Kuppikallio on pihamaa-alueella. Aivan sen länsi- ja lounaispuolella maasto laskee jyrkähkösti tielle ja pelloille. Kivikautisen asuinpaikan kohdalla metsä on havupuuvoittoista sekametsää.
<b>Kohteen kuvaus</b>	Kivikautinen asuinpaikka: itään viettävää hiesurinnettä. Löytöalue sijaitsee korkeuskäyrien 35-40 m mpy välissä. Kuppikallio: kupit kalliossa etelärinteessä asuinrakennuksen pihapiirin pohjoisreunassa.
<b>Löytöhistoria</b>	Talvella 1962 Eino Tykki löysi kotinsa pihamaalta puutarhan perustöissä joukon kivikautiseen asuinpaikkaan viittaavia löytöjä.
<b>Kunto</b>	Osittain tutkittu.
<b>Kohteen laajuus</b>	Ks. Kohteen kuvaus ja liitekartta 11.
<b>Lähistön mj:set</b>	Mäkkylä Könkkämäki (75) n. 650 m itä-kaakkoon, Mäkkylä Tuomola (85) n. 800 m itä-koilliseen.
<b>Kenttätoimenpiteet</b>	Tarkastus
<b>Kenttähavainnot</b>	Ei uusia havaintoja.
<b>Havaintomahdollisuudet</b>	Hyvät
<b>Luokitusehdotus</b>	Kuppikallio I ja kivikautinen asuinpaikka II.
<b>Suojelu</b>	Su-kohde 647
<b>Maankäyttösuunnitelmat</b>	
<b>Huomioita/lisätietoja</b>	Kuppikallion kupeista n. 0,5 m pohjoiseen betonijalusta, jossa patsas, ja sen takana lyhtypylväs.



LIEDON OSA-ALUEINVENTOINTI 2002

Mäkkylä

Ote pohjakartasta  
Mk 1:2000

Kohde 77

**78. LIETO, MÄKKYLÄ, VUORELA**

Kuppikivi

10000 14 695

**PERUSTIEDOT**

Inventointinumero	78
Kunta	Lieto
Vanha kunta	
Alue	Mäkkylä
Kohteen nimi	Vuorela
Kohteen laji	Kuppikivi
Luokka	
Ajoitus	Rautakausi
Lukumäärä	1
Inventoija, inv.aika	Virva Lompolo, 7.10.2002

**SIJAINITIEDOT**

Peruskartta	1044 10	
X	6716 03	/ 6723 817
X2		
Y	1579 25	/ 3250 114
Y2		
Z	40	
Z2		
Sijainti sanallisesti	Kohde sijaitsee Liedon kirkosta n. 4,3 km pohjois-luoteeseen Aurajoen länsipuolella.	

**TILA- JA OMISTAJATIEDOT**

Kylä/kaupunginosa	Mäkkylä
Tila Rno	Vuorela
Omistaja	Pänkäläinen Jukka ja Seija
Osoite	Prässääjänkuja 8
Posti	20660 Littoinen
Puhelin	
Kiinteistötunnus	431-1-48

**AIEMMAT TUTKIMUKSET**

Inventoinnit	-
Tarkastukset	-
Kaivaukset	-
Aiemmat löydöt	-

INVENTOINTI 2002

<b>Liitekartat</b>	12
<b>Negatiivit</b>	-
<b>Diat</b>	TYA 329:17
<b>Inventointilöydöt</b>	-
<b>Ympäristö ja maasto</b>	Auraan johtavan tien ja Alininkulan tien risteyksessä edellisen itäpuolella ja jälkimmäisen eteläpuolella. Kuppikiven länsipään tuntumassa asuinrakennus, sen luoteismurkka.
<b>Kohteen kuvaus</b>	Matalahko kallio, joka laskee kaikilta sivuilta jyrkäkkösti paitsi itäkärjestä, jossa se laskee loivasti. Kallio itä-länsisuuntainen. Kalliossa kolme kuoppaa, jotka sijaitsevat suurin piirtein keskellä kalliota, lähellä sen korkeinta kohtaa kallion pohjois-koilliseen viettävällä rinteellä. Kuopat peräkkäin. Niitä yhdistää uurre, joka jatkuu kuopista yhä edelleen alaspäin. Uurre on n. 80 cm pitkä ja 3 cm leveä. Kupit ovat kooltaan n. 60 x 30 - 45 x 15 mm.
<b>Löytöhistoria</b>	
<b>Kunto</b>	Hyvä
<b>Kohteen laajuus</b>	-
<b>Lähistön mj:set</b>	Mäkkylä Tuomolan tienristeys (79) n. 10 m koilliseen, Mäkkylä Kappelinmäki (84) n. 160 m pohjois-koilliseen, Mäkkylä Veijula (83) n. 200 m itä-koilliseen.
<b>Kenttätoimenpiteet</b>	Tarkastus
<b>Kenttähavainnot</b>	Ei uusia havaintoja.
<b>Havaintomahdollisuudet</b>	Hyvät
<b>Luokitusehdotus</b>	I
<b>Suojelu</b>	
<b>Maankäyttösuunnitelmat</b>	
<b>Huomioita/lisätietoja</b>	

**79. LIETO, MÄKKYLÄ, TUOMOLAN TIENRISTEYS**

Kuppikivi

42301 0030 (erilliskohde)

**PERUSTIEDOT**

Inventointinumero	79
Kunta	Lieto
Vanha kunta	
Alue	Mäkkylä
Kohteen nimi	Tuomolan tienristeys
Kohteen laji	Kuppikivi
Luokka	I
Ajoitus	Rautakausi
Lukumäärä	1
Inventoija, inv.aika	Virva Lompolo, 7.10.2002

**SIJAINITIEDOT**

Peruskartta	1044 10	
X	6716 05	/ 6723 856
X2		
Y	1579 26	/ 3250 128
Y2		
Z	40	
Z2		
Sijainti sanallisesti	Kohde sijaitsee Liedon kirkosta n. 4,3 km pohjois-luoteeseen Aurajoen länsipuolella.	

**TILA- JA OMISTAJATIEDOT**

Kylä/kaupunginosa	Mäkkylä
Tila Rno	Tuomola
Omistaja	Tuomola Juha
Osoite	Tuomolantie 10
Posti	21360 Lieto as.
Puhelin	
Kiinteistötunnus	431-1-81

**AIEMMAT TUTKIMUKSET**

Inventoinnit	-
Tarkastukset	Heljä Brusila 1991 (nro.13)
Kaivaukset	-
Aiemmat löydöt	-

**INVENTOINTI 2002**

<b>Liitekartat</b>	13
<b>Negatiivit</b>	-
<b>Diat</b>	-
<b>Inventointilöydöt</b>	-
<b>Ympäristö ja maasto</b>	Auraan johtavan tien ja Alininkulan tien risteyksessä edellisen itäpuolella ja jälkimmäisen eteläpuolella matala nurmen ympäröimä kalliopaljastuma.
<b>Kohteen kuvaus</b>	Teiden risteyksen tuntumassa luode-kaakkosuuntainen kapea ja pitkä kallionpaljastuma. Kallion kaakkoiskärjen tuntumassa sähkölinjan tolppa. Kallio on n. 1,90 m leveä, n. 8,40 m pitkä ja n. 60 cm korkea. Kalliossa on kuusi varmaa ja kaksi epävarmaa kuppia, jotka sijaitsevat suurin piirtein kallion puolessa välissä korkeimmalla kohdalla. Kallio laskee Alininkulan puolelta loivasti, mutta vastakkaiselta puolelta kallion leikkaus on jyrkkä. Kuppien koko vaihtelee n. 4,5 cm:stä 7 cm:iin.
<b>Löytöhistoria</b>	Antti Bilundin ilmoitus Turun maakuntamuseolle vuonna 1989.
<b>Kunto</b>	Hyvä
<b>Kohteen laajuus</b>	-
<b>Lähistön mjt:et</b>	Mäkkylä Vuorela (78) n. 10 m lounaaseen, Mäkkylä Kappelinmäki (84) n. 150 m pohjois-koilliseen, Mäkkylä Veijula (83) n. 200 m itä-koilliseen.
<b>Kenttätyötoimenpiteet</b>	Tarkastus
<b>Kenttähavainnot</b>	Ei uusia havaintoja.
<b>Havaintomahdollisuudet</b>	Hyvät
<b>Luokitusehdotus</b>	I
<b>Suojelu</b>	
<b>Maankäyttösuunnitelmat</b>	
<b>Huomioita/lisätietoja</b>	Kohteen sijaintitiedot tarkistettu kentällä silmämääräisesti ja Mapinfo – ohjelmalla, joiden seurauksena ne ovat hieman muuttuneet aikaisemmista.

## 80. LIETO, MÄKKYLÄ, HULKKUNA 2

Kuppikallio

423 01 0029 (emiliskohde)

PERUSTIEDOT

Inventointinumero	80
Kunta	Lieto
Vanha kunta	
Alue	Mäkkylä
Kohteen nimi	Hulkkuna 2
Kohteen laji	Kuppikallio
Luokka	I
Ajoitus	Rautakausi
Lukumäärä	1
Inventoija, inv.aika	Virva Lompolo, 7.10.2002

SIJAINITIEDOT

Peruskartta	1044 10	
X	6715 68	/ 6723 460
X2		
Y	1579 34	/ 3250 172
Y2		
Z	30	
Z2		
Sijainti sanallisesti	Kohde sijaitsee Liedon kirkosta n. 4 km pohjois-luoteeseen Aurajoen länsipuolella.	

TILA- JA OMISTAJATIEDOT

Kylä/kaupunginosa	Mäkkylä
Tila Rno	Tuomola 1:58
Omistaja	Tuomola Juha
Osoite	Tuomolantie 10
Posti	21360 Lieto as.
Puhelin	
Kiinteistötunnus	431-1-81

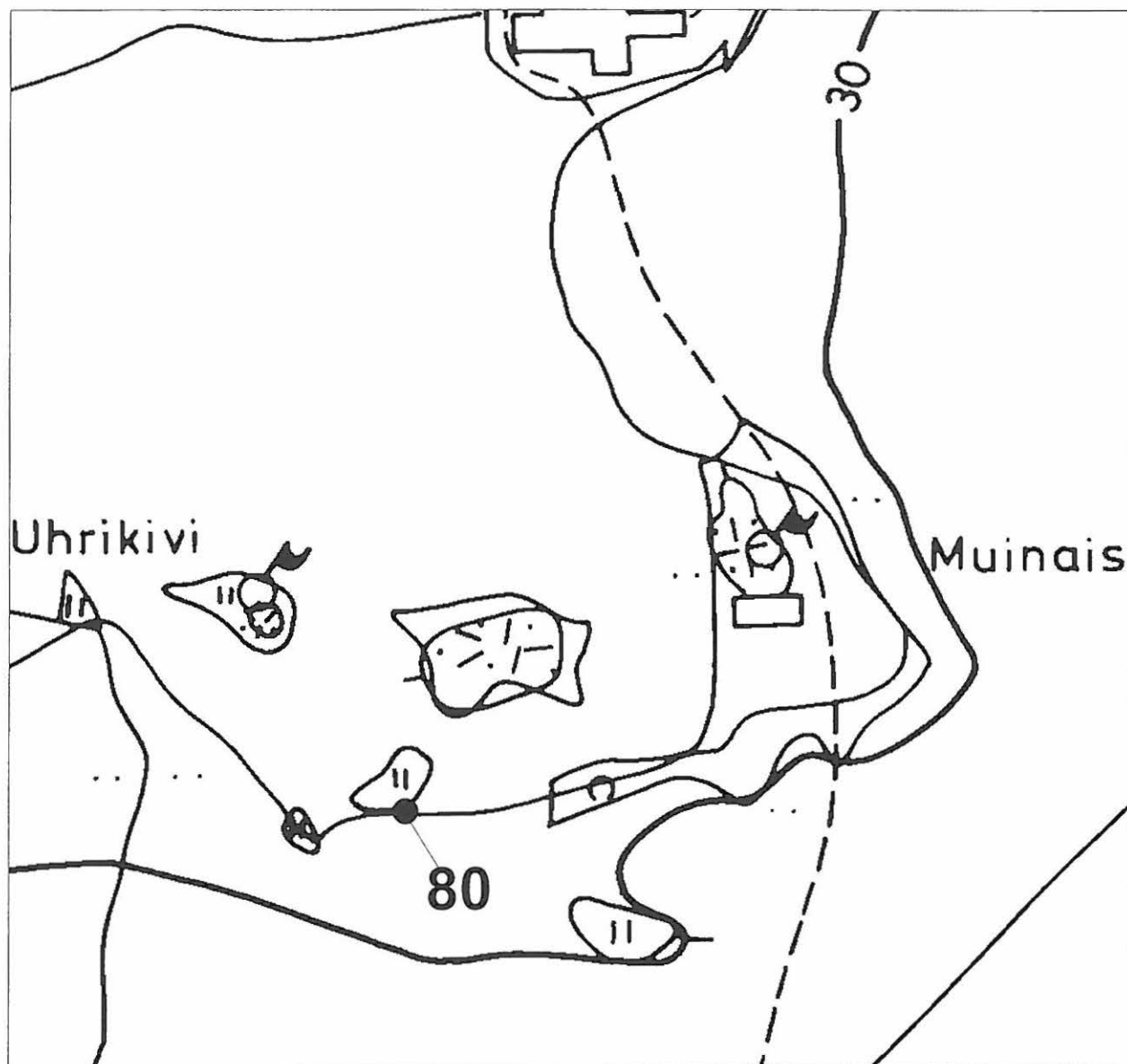
AIEMMAT TUTKIMUKSET JA LÖYDÖT

Inventoinnit	-
Tarkastukset	Heljä Brusila 1991 (nro. 12)
Kaivaukset	-
Aiemmat löydöt	-



**INVENTOINTI 2002**

<b>Liitekartat</b>	14
<b>Negatiivit</b>	-
<b>Diat</b>	-
<b>Inventointilöydöt</b>	-
<b>Ympäristö ja maasto</b>	Aurajoen länsirannalla peltojen keskellä. Alueella matalia kalliopaljastumasaarekkeita, joista osa nurmettunut, osassa kasvaa katajaa ja mäntyä.
<b>Kohteen kuvaus</b>	Matala kalliopaljastuma nurmettuneessa maastossa peltojen keskellä. Kuppeja on 11, joiden halkaisija vaihtelee 4,5 - 6,5 cm:n välillä. Kupit kahtena ryhmänä parijonossa.
<b>Löytöhistoria</b>	Antti Bilundin ilmoitus Turun maakuntamuseoon 1989.
<b>Kunto</b>	Hyvä
<b>Kohteen laajuus</b>	-
<b>Lähistön mj:set</b>	Mäkkylä Hulkunanmäki (81) n. 40 m luoteeseen, Mäkkylä Hulkunanmäki (82) n. 140 m koilliseen.
<b>Kenttätoimenpiteet</b>	Tarkastus
<b>Kenttähavainnot</b>	Ei uusia havaintoja.
<b>Havaintomahdollisuudet</b>	Kohtalaiset, päälle oli kasvanut sammalta.
<b>Luokitusehdotus</b>	I
<b>Suojelu</b>	
<b>Maankäyttösuunnitelmat</b>	
<b>Huomioita/lisätietoja</b>	



LIEDON OSA-ALUEINVENTOINTI 2002

Mäkkylä

Ote pohjakartasta  
Mk 1:2000

Kohde 80

**81. LIETO, MÄKKYLÄ, HULKKUNANMÄKI***Kuppikivi*

423 01 00 29 (ei kirjakohteen)

**PERUSTIEDOT**

Inventointinumero	81
Kunta	Lieto
Vanha kunta	
Alue	Mäkkylä
Kohteen nimi	Hulkkunanmäki
Kohteen laji	Kuppikivi
Luokka	I
Ajoitus	Rautakausi
Lukumäärä	1
Inventoija, inv.aika	Virva Lompolo, 7.10.2002

**SIJAINITIEDOT**

Peruskartta	1044 10	
X	6715 72	/ 6723 504
X2		
Y	1579 30	/ 3250 136
Y2		
Z	30-35	
Z2		
Sijainti sanallisesti	Kohde sijaitsee Liedon kirkosta n. 4 km pohjois-luoteeseen Aurajoen länsipuolella.	

**TILA- JA OMISTAJATIEDOT**

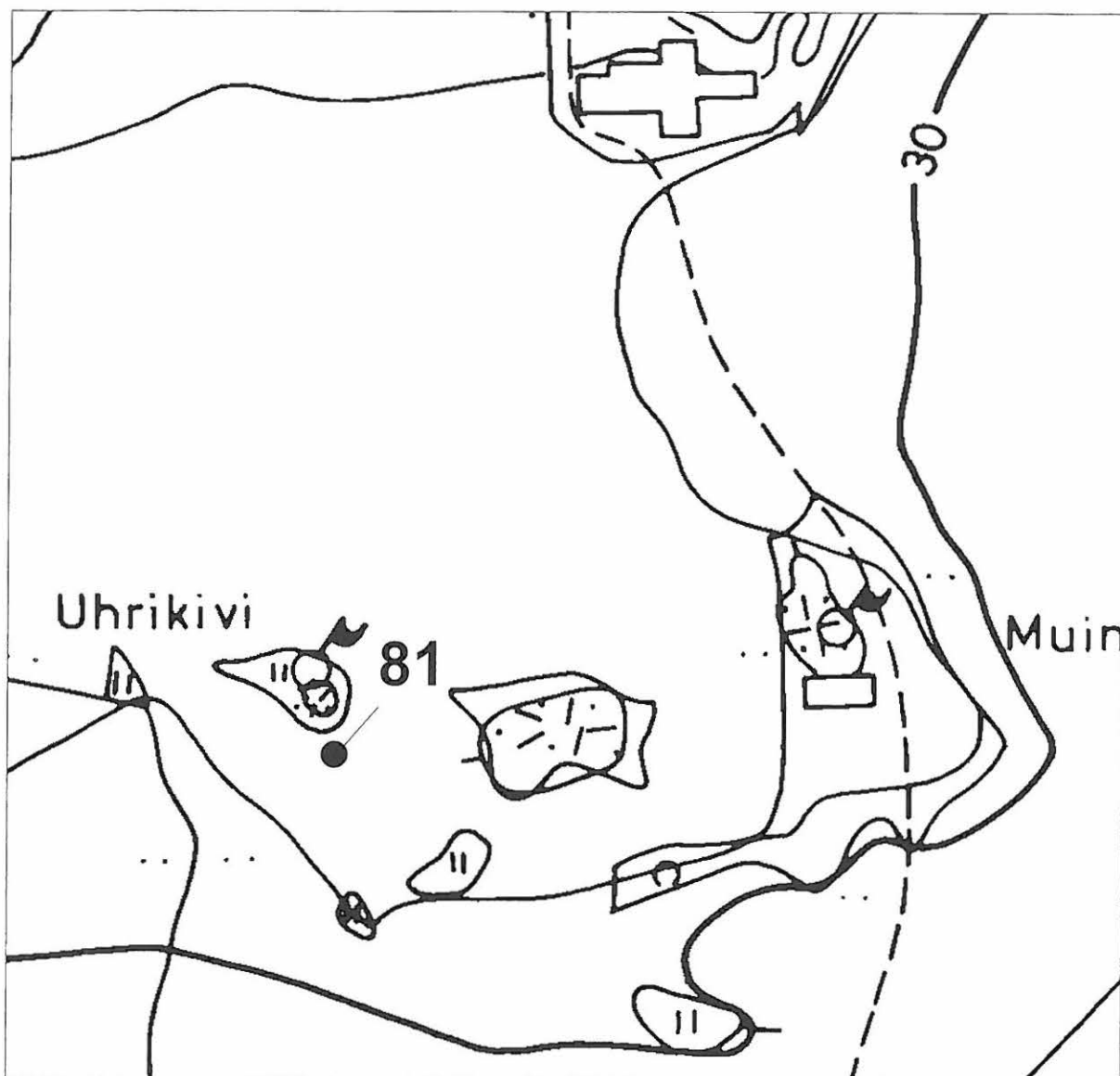
Kylä/kaupunginosa	Mäkkylä
Tila Rno	Tuomola
Omistaja	Tuomola Juha
Osoite	Tuomolantie 10
Posti	21360 Lieto as.
Puhelin	
Kiinteistötunnus	431-3-86

**AIEMMAT TUTKIMUKSET**

Inventoinnit	-
Tarkastukset	1976, Heljä Brusila 1991 (nro 11).
Kaivaukset	-
Aiemmat löydöt	-

**INVENTOINTI 2002**

<b>Liitekartat</b>	15
<b>Negatiivit</b>	-
<b>Diat</b>	-
<b>Inventointilöydöt</b>	-
<b>Ympäristö ja maasto</b>	Aurajoen länsirannalla, viljelyksessä olevien peltojen keskellä. Alueella matalia kalliopaljastumia, paikoin nurmea.
<b>Kohteen kuvaus</b>	Iso maakivi, jonka eteläpuoliskolla korkeimmalla kohdalla 13 kuppia. Kuppien halkaisija vaihtelee n. 4,5 - 8 cm:n välillä.
<b>Löytöhistoria</b>	
<b>Kunto</b>	Hyvä
<b>Kohteen laajuus</b>	-
<b>Lähistön mjt:et</b>	Mäkkylä Hulkkuna 2 (80) n. 40 m kaakkoon, Mäkkylä Hulkkunanmäki (82) n. 140 m lounaaseen.
<b>Kenttätoimenpiteet</b>	Tarkastus
<b>Kenttähavainnot</b>	Ei uusia havaintoja.
<b>Havaintomahdollisuudet</b>	Hyvät
<b>Luokitusehdotus</b>	I
<b>Suojelu</b>	SU-kohde 669
<b>Maankäyttösuunnitelmat</b>	
<b>Huomioita/lisätietoja</b>	Kohteen sijaintitiedot tarkistettu kentällä silmämääräisesti ja Mapinfo – ohjelmalla, joiden seurauksena ne ovat hieman muuttuneet aikaisemmista.



LIEDON OSA-ALUEINVENTOINTI 2002

Mäkkylä

Ote pohjakartasta  
Mk 1:2000

Kohde 81

**82. LIETO, MÄKKYLÄ, HULKKUNANMÄKI**

Ruumiskalmisto. Kivikautinen asuinpaikka

423010029

**PERUSTIEDOT**

Inventointinumero	82
Kunta	Lieto
Vanha kunta	
Alue	Mäkkylä
Kohteen nimi	Hulkkunanmäki
Kohteen laji	Ruumiskalmisto. Kivikautinen asuinpaikka.
Luokka	Kalmisto I, kivikautinen asuinpaikka II.
Ajoitus	Rautakausi. Kivikausi.
Lukumäärä	2
Inventoija, inv.aika	Virva Lompolo, 7.10.2002

**SIJAINITIEDOT**

Peruskartta	1044 10	
X	6715 75	/ 6723 520
X2		
Y	1579 45	/ 3250 288
Y2		
Z	30-32,5	
Z2		
Sijainti sanallisesti	Kohde sijaitsee Liedon kirkosta n. 4 km pohjois-luoteeseen Aurajoen länsipuolella.	

**TILA- JA OMISTAJATIEDOT**

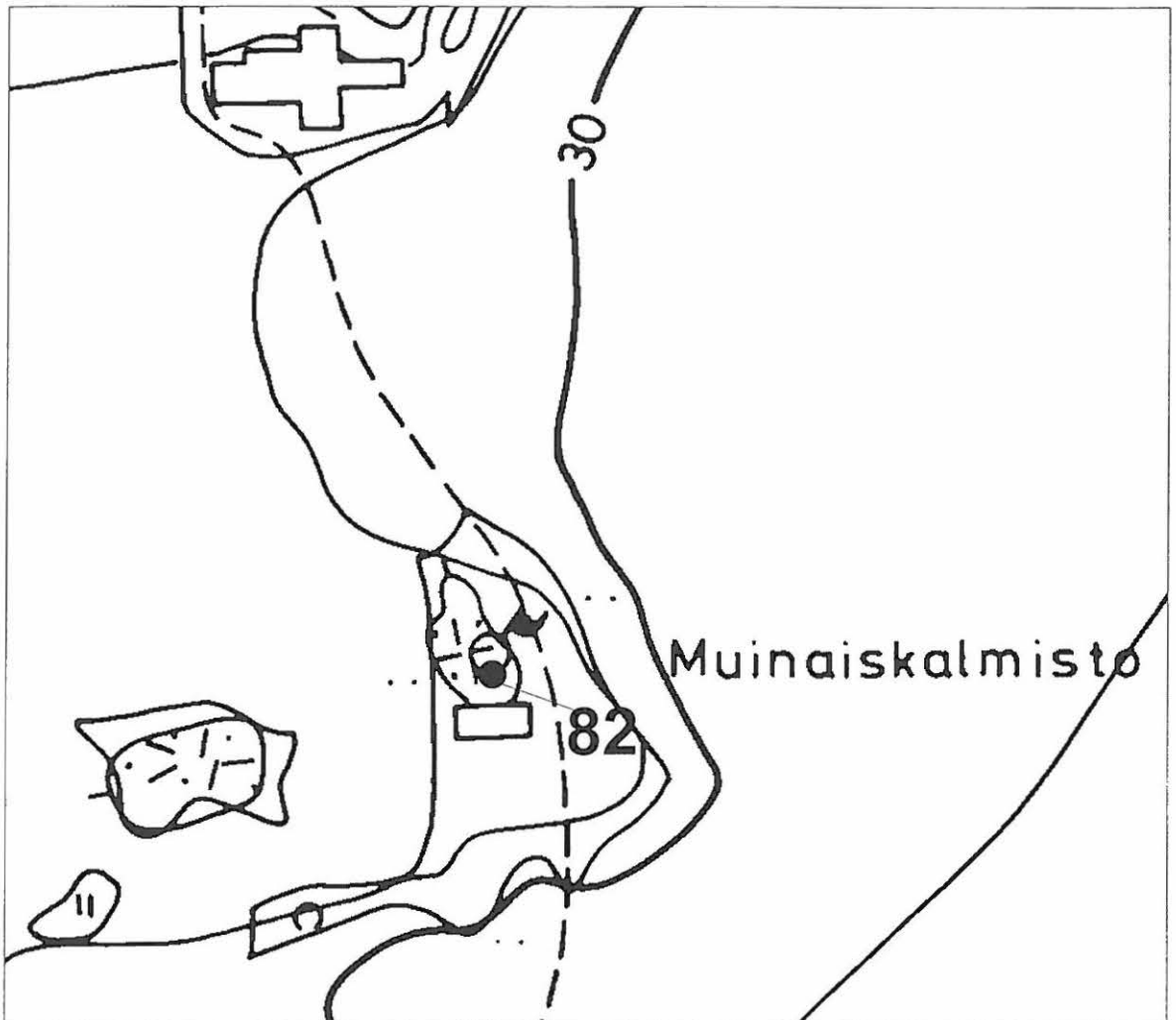
Kylä/kaupunginosa	Mäkkylä
Tila Rno	Tuomola 1:53
Omistaja	Tuomola Juha
Osoite	Tuomolantie 10
Posti	21360 Lieto as.
Puhelin	
Kiinteistötunnus	431-1-81

**AIEMMAT TUTKIMUKSET JA LÖYDÖT**

Inventoinnit	Matti Huurre 1954
Tarkastukset	Paula Purhonen & Jussi-Pekka Taavitsainen 1981
Kaivaukset	Ella Kivikoski 1933
Aiemmat löydöt	KM 9562:1-7, KM 9695:1-52, KM 9870:1-2

**INVENTOINTI 2002**

<b>Liitekartat</b>	16
<b>Negatiivit</b>	-
<b>Diat</b>	-
<b>Inventointilöydöt</b>	-
<b>Ympäristö ja maasto</b>	Alueelle luonteenomaista kalliopaljastumat, joita ympäröivät heinikko ja viljelyksessä olevat pellot.
<b>Kohteen kuvaus</b>	Mäeltä rautakautisia kalmistolöytöjä sekä kivikautinen asuinpaikka ilmoitetusta koordinaatista länteen ja pohjoiseen.
<b>Löytöhistoria</b>	Syksyllä 1932 työmies Lauri Viborg löysi kaivaessaan AIV-rehukuoppaa n. 50 cm:n syvyydestä kivien alta muinaisesineitä.
<b>Kunto</b>	Osittain tutkittu.
<b>Kohteen laajuus</b>	
<b>Lähistön mjt:et</b>	Mäkkylä Hulkuna 2 (80) n. 140 m lounaaseen, Mäkkylä Hulkunanmäki (81) n. 160 m länsi-lounaaseen.
<b>Kenttätyötoimenpiteet</b>	Tarkastus
<b>Kenttähavainnot</b>	Ei uusia havaintoja.
<b>Havaintomahdollisuudet</b>	Huonot, lunta maassa.
<b>Luokitusehdotus</b>	Kalmisto I, kivikautinen asuinpaikka II.
<b>Suojelu</b>	SU-kohde 655
<b>Maankäyttösuunnitelmat</b>	
<b>Huomioita/lisätietoja</b>	



LIEDON OSA-ALUEINVENTOINTI 2002

Mäkkylä

Ote pohjakartasta  
Mk 1:2000

Kohde 82



**83. LIETO, MÄKKYLÄ, VEIJULA**

Kuppikallio

423016630 (erilliskohteet)

**PERUSTIEDOT**

Inventointinumero	83
Kunta	Lieto
Vanha kunta	
Alue	Mäkkylä
Kohteen nimi	Veijula
Kohteen laji	Kuppikallio
Luokka	I
Ajoitus	Rautakausi
Lukumäärä	1
Inventoija, inv.aika	Virva Lompolo, 7.10.2002

**SIJAINITIEDOT**

Peruskartta	1044 10	
X	6716 06	/ 6723 828
X2		
Y	1579 46	/ 3250 326
Y2		
Z	35	
Z2		
Sijainti sanallisesti	Kohde sijaitsee Liedon kirkosta n. 4,3 km pohjois-luoteeseen Aurajoen länsipuolella.	

**TILA- JA OMISTAJATIEDOT**

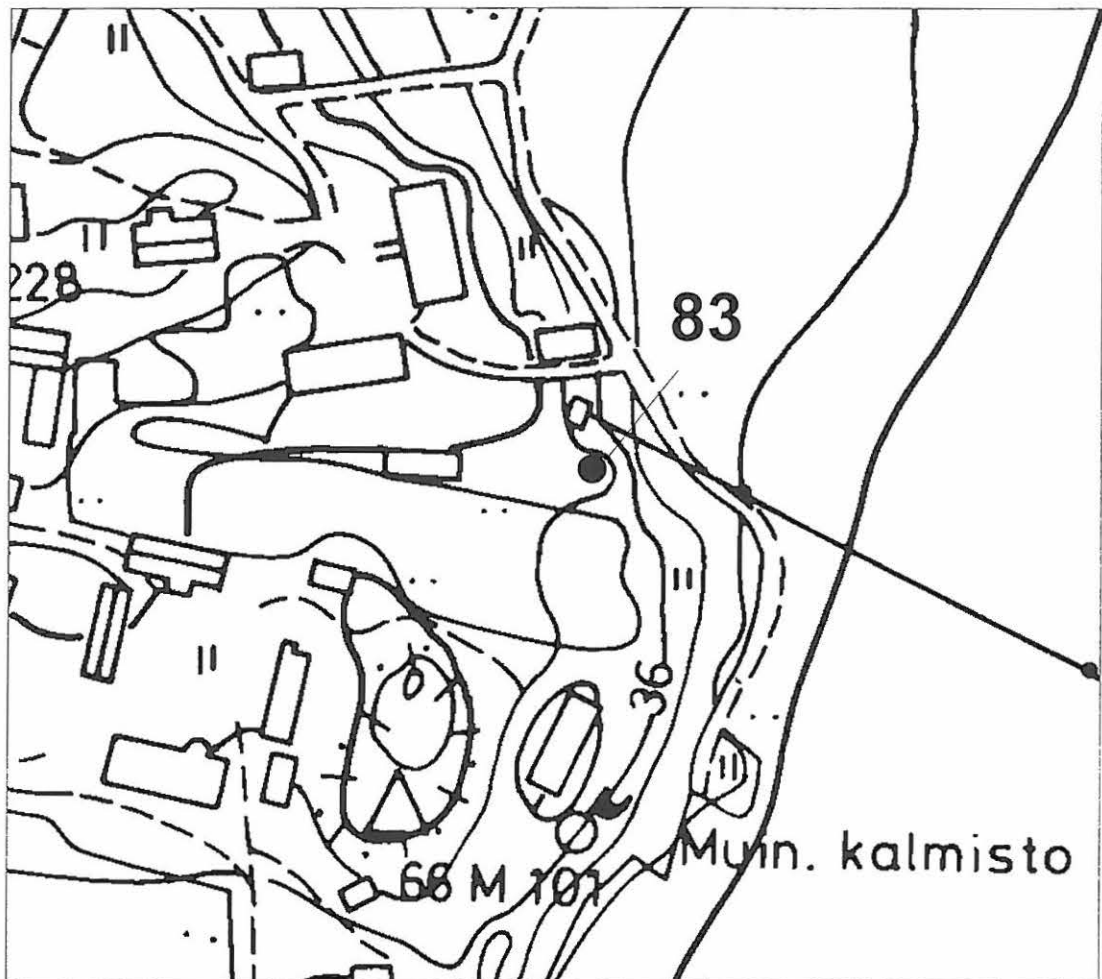
Kylä/kaupunginosa	Mäkkylä
Tila Rno	Veijula 2:43
Omistaja	Veijula Markku
Osoite	Veijulantie 1
Posti	21360 Lieto as.
Puhelin	
Kiinteistötunnus	431-2-43

**AIEMMAT TUTKIMUKSET JA LÖYDÖT**

Inventoinnit	-
Tarkastukset	Heljä Brusila 1991 (nro. 14).
Kaivaukset	-
Aiemmat löydöt	-

**INVENTOINTI 2002**

<b>Liitekartat</b>	17
<b>Negatiivit</b>	-
<b>Diat</b>	-
<b>Inventointilöydöt</b>	-
<b>Ympäristö ja maasto</b>	Korkeahkoa kalliorinnettä, joka nousee jyrkähkösti itäpuolisesta peltoalueesta. Kallion päällä niittypelto, joka työntyy kalliopaljastumien väliin. Kupit kalliassa niityn koillis-pohjoispuolella. Ympäriällä nurmea ja mäntyjä.
<b>Kohteen kuvaus</b>	Jyrkkärinteisen kallion päällä, eteläpuolella olevan jyrkän seinämän reunalla 8 kuppia, joista 7 on varmoja. Kuppien halkaisija vaihtelee 5 - 9 cm:n välillä.
<b>Löytöhistoria</b>	Antti Bilundin ilmoitus Turun maakuntamuseolle 1989.
<b>Kunto</b>	Hyvä
<b>Kohteen laajuus</b>	-
<b>Lähistön mj:set</b>	Mäkkylä Tuomola Tuulimyllynmäki (86) n. 160 m etelään, Mäkkylä Vuorela (78) n. 200 m länsi-lounaaseen, Mäkkylä Tuomolan tienristeys (79) n. 200 m länsi-lounaaseen.
<b>Kenttätoimenpiteet</b>	Tarkastus
<b>Kenttähavainnot</b>	Ei uusia havaintoja.
<b>Havainnointimahdollisuudet</b>	Hyvät
<b>Luokitus ehdotus</b>	I
<b>Maankäyttösuunnitelmat</b>	
<b>Huomioita/lisätietoja</b>	Toivo Haapakoski kertoi paikkaa kutsuttavan Lammaskallioksi, koska siinä on joskus sijainnut lammashaka. Kohteen sijaintitiedot tarkistettu kentällä silmämääräisesti ja Mapinfo -ohjelmalla, joiden seurauksena ne ovat hieman muuttuneet aikaisemmista.



LIEDON OSA-ALUEINVENTOINTI 2002

Mäkkylä

Ote pohjakartasta  
Mk 1:2000

Kohde 83

**84. LIETO, MÄKKYLÄ, KAPPELINMÄKI**

Kivikautinen asuinpaikka

423010031

**PERUSTIEDOT**

Inventointinumero	84
Kunta	Lieto
Vanha kunta	
Alue	Mäkkylä
Kohteen nimi	Kappelimäki
Kohteen laji	Kivikautinen asuinpaikka
Luokka	II
Ajoitus	Kivikausi
Lukumäärä	1
Inventoija, inv.aika	Virva Lompolo, 7.10.2002

**SIJAINITIEDOT**

Peruskartta	1044 10	
X	6716 20	/ 6723 983
X2		
Y	1579 30	/ 3250 180
Y2		
Z	45	
Z2		
Sijainti sanallisesti	Kohde sijaitsee Liedon kirkosta n. 4, 5 km pohjois-koilliseen Aurajoen länsipuolella.	

**TILA- JA OMISTAJATIEDOT**

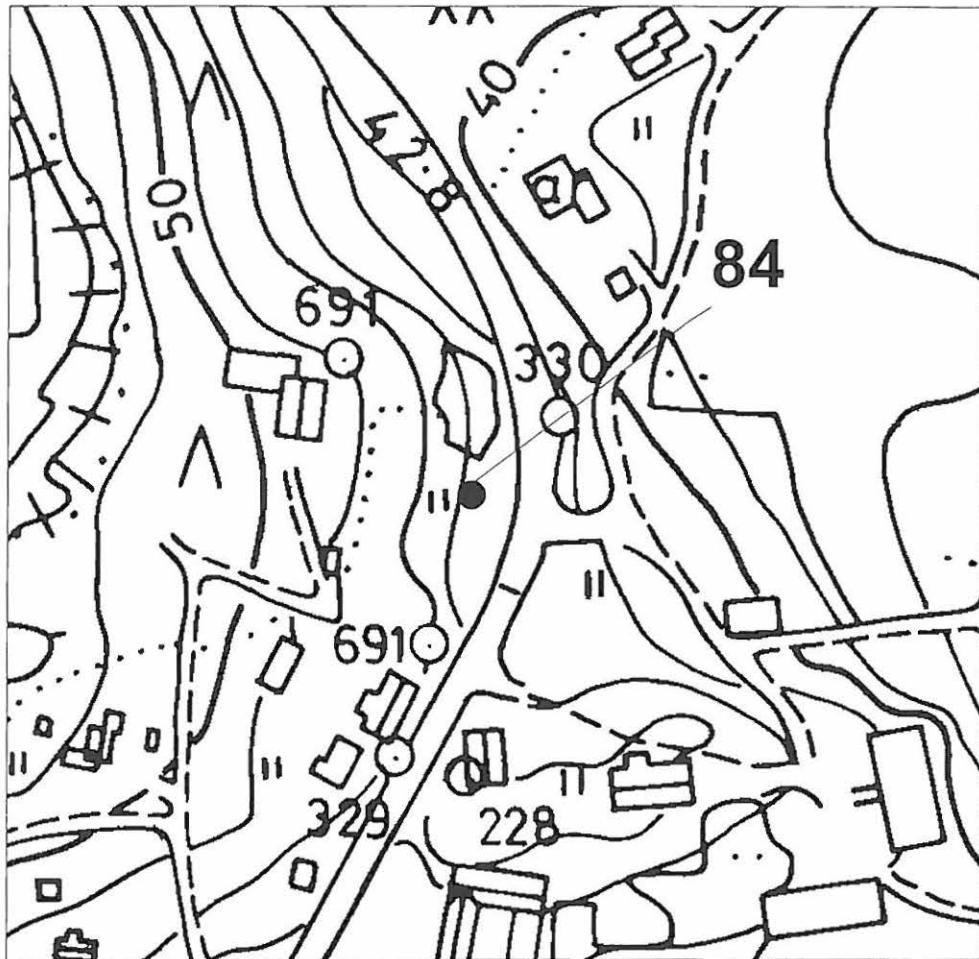
Kylä/kaupunginosa	Mäkkylä
Tila Rno	Kullaansuo
Omistaja	Haapakoski Toivo ja Eeva
Osoite	Alininkula 1
Posti	21360 Lieto as.
Puhelin	
Kiinteistötunnus	431-2-32

**AIEMMAT TUTKIMUKSET JA LÖYDÖT**

Inventoinnit	Matti Huurre 1954
Tarkastukset	-
Kaivaukset	-
Aiemmat löydöt	KM 15646

**INVENTOINTI 2002**

<b>Liitekartat</b>	18
<b>Negatiivit</b>	-
<b>Diat</b>	-
<b>Inventointilöydöt</b>	-
<b>Ympäristö ja maasto</b>	Ks. Kohteen kuvaus.
<b>Kohteen kuvaus</b>	Itään viettävä rinne, joka nykyään puutarhana. Asuinpaikka asuinrakennuksen ja tien väliin jäävällä rinteellä.
<b>Löytöhistoria</b>	Lauri Nautela tehnyt paikalla kivikauteen liittyviä löytöjä.
<b>Kunto</b>	Kohtalainen, osa kohteesta on voinut tuhoutua puutarhatöissä. Ks. Myös Huomioita/lisätietoja.
<b>Kohteen laajuus</b>	
<b>Lähistön mj:set</b>	Mäkkylä Veijula (102) n. 160 m itä-koilliseen, Mäkkylä Tuomolan tienristeys (79) n. 140 m etelä-lounaaseen, Mäkkylä Vuorela (78) n. 150 m etelä-lounaaseen.
<b>Kenttätyötoimenpiteet</b>	Tarkastus
<b>Kenttähavainnot</b>	Ei uusia havaintoja.
<b>Havaintomahdollisuudet</b>	Huonot, maassa lunta.
<b>Luokitusehdotus</b>	II
<b>Suojelu</b>	SU-kohde 657
<b>Maankäyttösuunnitelmat</b>	
<b>Huomioita/lisätietoja</b>	Tilan omistaja kertoi, että paikalle on tuotu lisää maata, koska alue kalliainen.



LIEDON OSA-ALUEINVENTOINTI 2002

Mäkkylä

Ote pohjakartasta  
Mk 1:2000

Kohde 84

**85. LIETO, MÄKKYLÄ, TUOMOLA**

Kivikautinen asuinpaikka

423010029

**PERUSTIEDOT**

<b>Inventointinumero</b>	85
<b>Kunta</b>	Lieto
<b>Vanha kunta</b>	
<b>Alue</b>	Mäkkylä
<b>Kohteen nimi</b>	Tuomola
<b>Kohteen laji</b>	Kivikautinen asuinpaikka
<b>Luokka</b>	II
<b>Ajoitus</b>	Kivikausi
<b>Lukumäärä</b>	1
<b>Inventoija, inv.aika</b>	Virva Lompolo, 7.10.2002

**SIJAINITIEDOT**

<b>Peruskartta</b>	1044 10	
<b>X</b>	6715 80	/ 6723 600
<b>X2</b>		
<b>Y</b>	1579 12	/ 3249 964
<b>Y2</b>		
<b>Z</b>	35	
<b>Z2</b>		
<b>Sijainti sanallisesti</b>	Kohde sijaitsee Liedon kirkosta n. 4,1 km pohjois-luoteeseen Aurajoen länsipuolella.	

**TILA- JA OMISTAJATIEDOT**

<b>Kylä/kaupunginosa</b>	Mäkkylä
<b>Tila Rno</b>	Tuomola
<b>Omistaja</b>	Tuomola Juha
<b>Osoite</b>	Tuomolantie 10
<b>Posti</b>	21360 Lieto as.
<b>Puhelin</b>	
<b>Kiinteistötunnus</b>	431-1-81

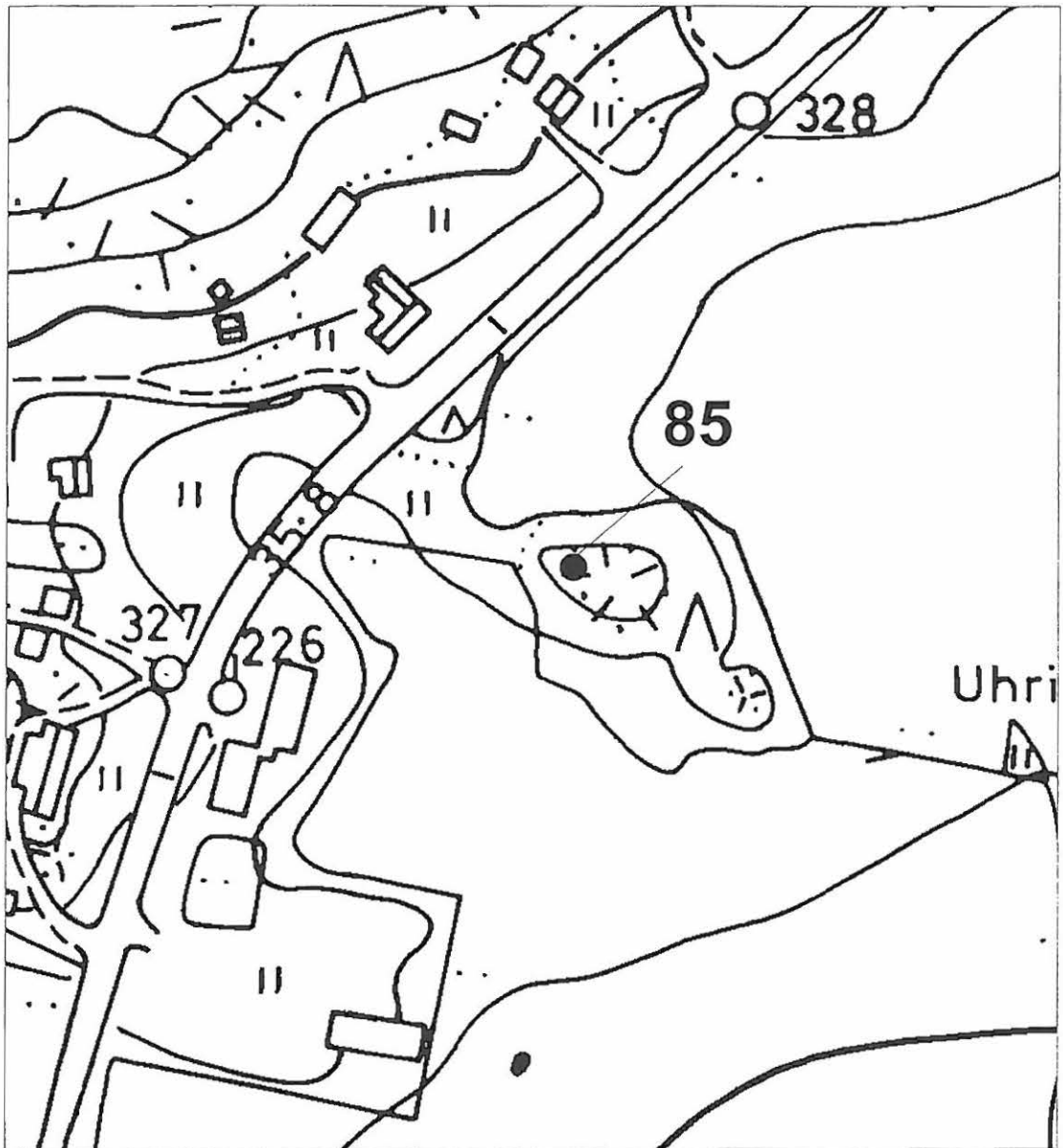
**AIEMMAT TUTKIMUKSET JA LÖYDÖT**

<b>Inventoinnit</b>	-
<b>Tarkastukset</b>	Anna-Liisa Hirviluoto 1971
<b>Kaivaukset</b>	Timo Miettinen 1972
<b>Aiemmat löydöt</b>	KM 19075:1-5

**INVENTOINTI 2002**

<b>Liitekartat</b>	19
<b>Negatiivit</b>	-
<b>Diat</b>	-
<b>Inventointilöydöt</b>	-
<b>Ympäristö ja maasto</b>	Luode-kaakkosuuntainen metsäinen peltosaareke, jossa isoja maakiviä ja kalliopaljastumia. Sen lounaispuolisella pitkällä sivulla useita vanhoja kaivantoja. Valtapuuna männyt, mutta myös pihlajaa ja katajaa. Aluskasvillisuus heinää ja sammalta.
<b>Kohteen kuvaus</b>	Kivikautisia löytöjä mäen luoteiskärjestä ja ympäröivältä pellolta.
<b>Löytöhistoria</b>	Lauri Nautela on löytänyt alueelta kvartsi- ja kivilaji-iskoksia, jotka hän luovutti Anna-Liisa Hirviluodolle 1971.
<b>Kunto</b>	Osittain tutkittu.
<b>Kohteen laajuus</b>	
<b>Lähistön mj:set</b>	Mäkkylä Vuorela (78) n. 240 m koilliseen, Mäkkylä Hulkkunmäki (81) n. 200 m itä-kaakkoon, Mäkkylä Könkkämäki (75) n. 300 m koilliseen.
<b>Kenttätyötoimenpiteet</b>	Tarkastus
<b>Kenttähavainnot</b>	Ei uusia havaintoja.
<b>Havaintomahdollisuudet</b>	Huonot, lunta maassa ja pelto ei oltu vielä aurattu.
<b>Luokitusehdotus</b>	II
<b>Suojelu</b>	SU-kohde 658
<b>Maankäyttösuunnitelmat</b>	
<b>Huomioita/lisätietoja</b>	





LIEDON OSA-ALUEINVENTOINTI 2002

Mäkkylä

Ote pohjakartasta  
Mk 1:2000

Kohde 85

**86. LIETO, MÄKKYLÄ, TUOMOLA, TUULIMYLLYMÄKI***Mahdollinen kalmistoalue*

423010030

**PERUSTIEDOT**

Inventointinumero	86
Kunta	Lieto
Vanha kunta	
Alue	Mäkkylä
Kohteen nimi	Tuomola, Tuulimyllymäki
Kohteen laji	Mahdollinen kalmistoalue
Luokka	I
Ajoitus	Rautakausi
Lukumäärä	1
Inventoija, inv.aika	Virva Lompolo, 7.10.2002

**SIJAINITIEDOT**

Peruskartta	1044 10	
X	6715 90	/ 6723 672
X2		
Y	1579 42	/ 3250 272
Y2		
Z	30-32,5	
Z2		
Sijainti sanallisesti	Kohde sijaitsee Liedon kirkosta n. 4,2 km pohjois-koilliseen Aurajoen länsipuolella.	

**TILA- JA OMISTAJATIEDOT**

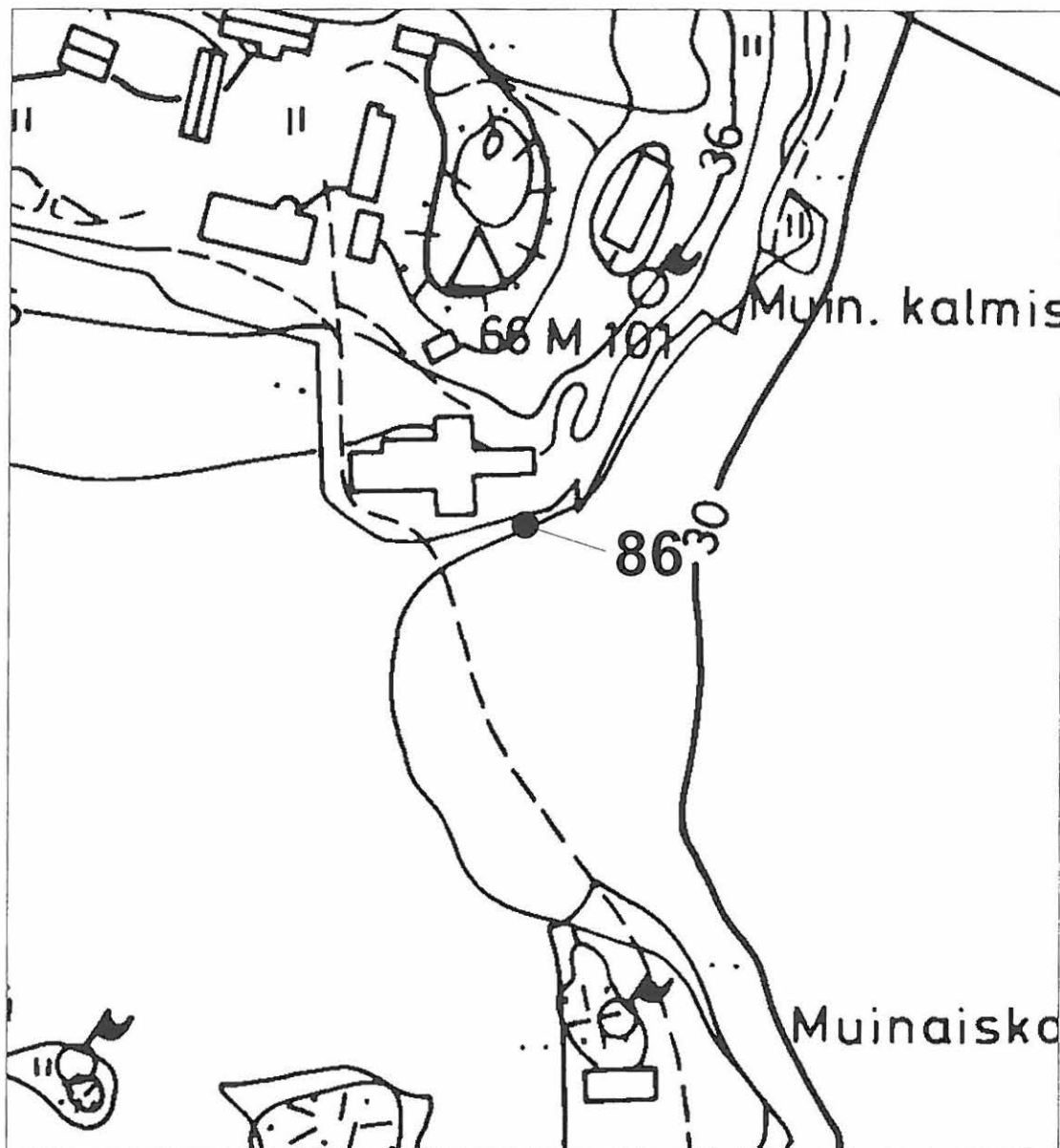
Kylä/kaupunginosa	Mäkkylä
Tila Rno	Tuomola
Omistaja	Tuomola Juha
Osoite	Tuomolantie 10
Posti	21360 Lieto as.
Puhelin	
Kiinteistötunnus	431-1-81

**AIEMMAT TUTKIMUKSET JA LÖYDÖT**

Inventoinnit	-
Tarkastukset	Paula Purhonen & Jussi-Pekka Taavitsainen 1981
Kaivaukset	-
Aiemmat löydöt	-

**INVENTOINTI 2002**

<b>Liitekartat</b>	20
<b>Negatiivit</b>	-
<b>Diat</b>	-
<b>Inventointilöydöt</b>	-
<b>Ympäristö ja maasto</b>	Pelloille pistävä kalliainen ja leveä kielekemäinen mäki, jossa kaksi maatilaa. Maatalon karjapiha-aluetta. Karjapihan ja muun rakennuskannan kohdalla maa nousee jyrkästi pellostä kallioksi, ja laskee taas loivemmin pihamaalle.
<b>Kohteen kuvaus</b>	Kohde aivan alueen kaakkoiskulmalla.
<b>Löytöhistoria</b>	Lauri Nautela on löytänyt alueelta kuutilokiven.
<b>Kunto</b>	Kohtalainen, paikalle on tuotu 1980-luvun alussa täytemaata.
<b>Kohteen laajuus</b>	
<b>Lähistön mj:set</b>	Mäkkylä Hulkkunanmäki (82) n. 160 m etelään, Mäkkylä Veijula (83) n. 140 m pohjois-koilliseen, Mäkkylä Tuomola 2 (111) n. 100 m länteen.
<b>Kenttätyötoimenpiteet</b>	Tarkastus
<b>Kenttähavainnot</b>	Ei uusia havaintoja.
<b>Havaintomahdollisuudet</b>	Huonot, lunta maassa.
<b>Luokitusehdotus</b>	I
<b>Suojelu</b>	
<b>Maankäyttösuunnitelmat</b>	
<b>Huomioita/lisätietoja</b>	



LIEDON OSA-ALUEINVENTOINTI 2002

Mäkkylä

Ote pohjakartasta  
Mk 1:2000

Kohde 86

**87. LIETO, NAUTELA, NAUTELANMYLLY**

Kuppikallio

423 01 0060

**PERUSTIEDOT**

Inventointinumero	87
Kunta	Lieto
Vanha kunta	
Alue	Nautela
Kohteen nimi	Nautelanmylly
Kohteen laji	Kuppikallio
Luokka	I
Ajoitus	Rautakausi
Lukumäärä	1
Inventoija, inv.aika	Virva Lompola, 8.10.2002

**SIJAINITIEDOT**

Peruskartta	1044 10	
X	6717 51	/ 6725 228
X2		
Y	1579 95	/ 3250 947
Y2		
Z	35	
Z2		

Sijainti sanallisesti Kohde sijaitsee Liedon kirkosta n. 5,8 km pohjoiseen Aurajoen länsirannalla.

**TILA- JA OMISTAJATIEDOT**

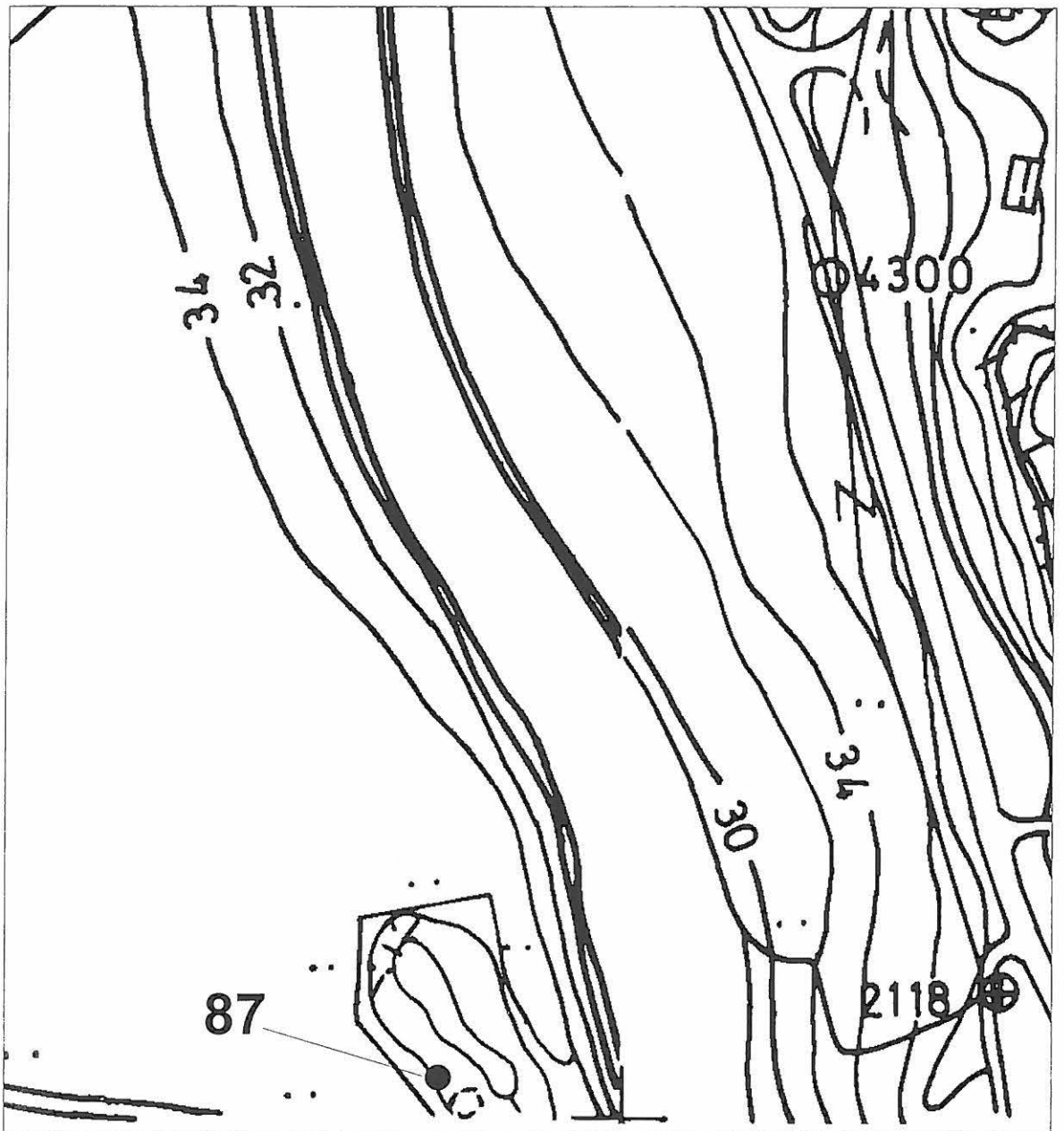
Kylä/kaupunginosa	Nautela
Tila Rno	Nautelanmylly 4:11
Omistaja	Liedon kunta
Osoite	Kirkkotie 11
Posti	21420 Lieto
Puhelin	
Kiinteistötunnus	432-4-11

**AIEMMAT TUTKIMUKSET JA LÖYDÖT**

Inventoinnit	-
Tarkastukset	1987, Heljä Brusila 1991 (nro16).
Kaivaukset	-
Aiemmat löydöt	-

**INVENTOINTI 2002**

<b>Liitekartat</b>	21
<b>Negatiivit</b>	-
<b>Diat</b>	-
<b>Inventointilöydöt</b>	-
<b>Ympäristö ja maasto</b>	Kalliokumpare Aurajoen länsirannalla Kukkarkosken partaalla Nautelanmyllyn pohjoispuolella. Alue nurmea, josta pistävät esille kalliopaljastumat. Mäen eteläpuolella on Lauri Nautelan museo siihen kuuluvine rakennuksineen.
<b>Kohteen kuvaus</b>	Kalliokumpareen keskipaikkeilla heikot kupit itä-länsisuuntaisessa parijonossa. Kuppeja on 5 varmaa ja 1 epävarma, ja niiden halkaisija vaihtelee 4 -5,5 cm:n välillä.
<b>Löytöhistoria</b>	
<b>Kunto</b>	Hyvä
<b>Kohteen laajuus</b>	-
<b>Lähistön mj:set</b>	Tammentaka Nautelanmylly (90) n. 40 m etelä-kaakkoon, Nautela Häntelä (98) n. 100 m pohjois-luoteeseen, Nautelan Kukkarkosken kivikautinen asuinpaikka n. 140 m itään, Nautelan Pahkamäen kansakoulu (89) n. 260 m länsi-lounaaseen, Nautelan Pahkamäen pelto (88) n. 500 m lounaaseen.
<b>Kenttätyötoimenpiteet</b>	Tarkastus
<b>Kenttähavainnot</b>	Ei uusia havaintoja.
<b>Havaintomahdollisuudet</b>	Hyvät
<b>Luokitusehdotus</b>	I
<b>Suojelu</b>	
<b>Maankäyttösuunnitelmat</b>	
<b>Huomioita/lisätietoja</b>	



LIEDON OSA-ALUEINVENTOINTI 2002

Mäkkylä

Ote pohjakartasta  
Mk 1:2000

Kohde 87

**88. LIETO, NAUTELA, PAHKAMÄEN PELTO**

Kuppikallio

423010022

**PERUSTIEDOT**

Inventointinumero	88
Kunta	Lieto
Vanha kunta	
Alue	Nautela
Kohteen nimi	Pahkamäen pelto
Kohteen laji	Kuppikallio
Luokka	I
Ajoitus	Rautakausi
Lukumäärä	1
Inventoija, inv.aika	Virva Lompolo 8.10.2002

**SIJAINITIEDOT**

Peruskartta	1044 10	
X	6717 20	/ 6724 957
X2		
Y	1579 54	/ 3250 510
Y2		
Z	35	
Z2		
Sijainti sanallisesti	Kohde sijaitsee Liedon kirkosta n. 5,4 km pohjoiseen Aurajoen länsipuolella.	

**TILA- JA OMISTAJATIEDOT**

Kylä/kaupunginosa	Nautela
Tila Rno	Knaapi 4:10
Omistaja	Jokila Mikko
Osoite	Nautelantie 50
Posti	21360 Lieto as.
Puhelin	
Kiinteistötunnus	432-4-10

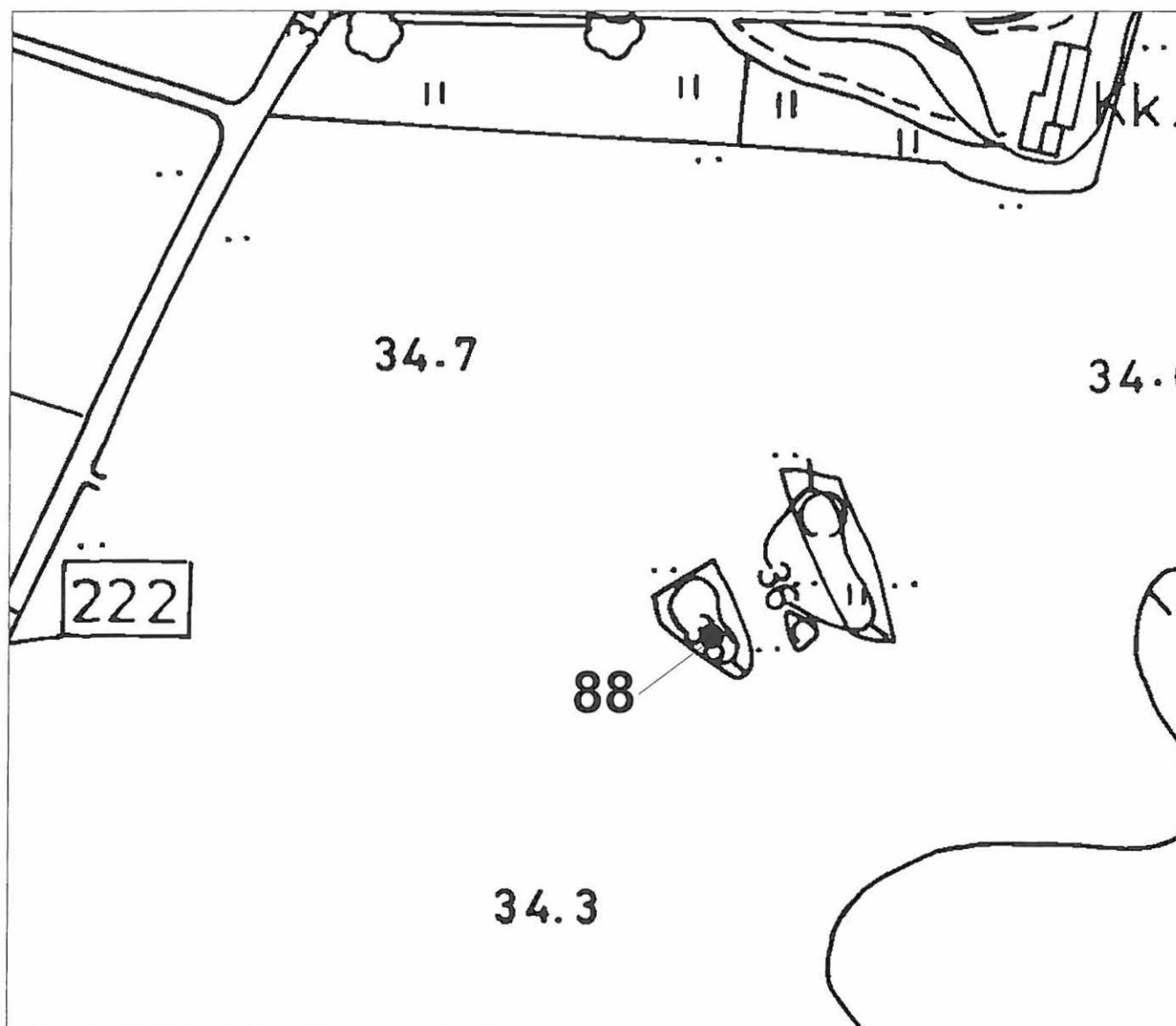
**AIEMMAT TUTKIMUKSET JA LÖYDÖT**

Inventoinnit	-
Tarkastukset	Heljä Brusila 1991 (nro. 17)
Kaivaukset	-
Aiemmat löydöt	-



**INVENTOINTI 2002**

<b>Liitekartat</b>	22
<b>Negatiivit</b>	-
<b>Diat</b>	-
<b>Inventointilöydöt</b>	-
<b>Ympäristö ja maasto</b>	Tasaista peltomaastoa Aurajoen länsipuolella, Pahkamäen koulun eteläpuolella ja Auraan johtavan tien itäpuolella. Kalliopaljastuma, jossa kupit ovat, on peltosaarekkeen länsireunassa heti pellon reunassa. Saarekkeessa pääasiassa puusto lehtipuuta, kuten haapaa.
<b>Kohteen kuvaus</b>	Peltosaarekkeessa olevan kalliopaljastuman yläosassa, osittain laella ja viettävällä länsilappeella 38 kuppia, joista 34 lähes tulkoon varmoja. Osa kupeista sulautunut tai kulunut yhteen. Yksi niistä on neljän kupin ryhmä. Kuppeja hajallaan, mutta myös parijonossa kahdessa kohtaa. Kuppien halkaisija vaihtelee 6 - 9 cm:n välillä.
<b>Löytöhistoria</b>	Antti Bilundin ilmoitus Turun maakuntamuseolle 1989.
<b>Kunto</b>	Hyvä
<b>Kohteen laajuus</b>	-
<b>Lähistön mj:set</b>	Nautelan Pahkamäen kansakoulu (89) n. 250 m koilliseen, Nautela Nautelanmylly (87) ja Tammentaka Nautelanmylly (90) n. 500 m koilliseen.
<b>Kenttätyötoimenpiteet</b>	Tarkastus ja pintapoimintaa ympäröivällä pellolla.
<b>Kenttähavainnot</b>	Ei uusia havaintoja.
<b>Havaintomahdollisuudet</b>	Kohtalaiset, kuppikallion päälle oli kasvanut sammalta.
<b>Luokitusehdotus</b>	I
<b>Suojelu</b>	
<b>Maankäyttösuunnitelmat</b>	
<b>Huomioita/lisätietoja</b>	Kuppikiveä ympäröivän peltoalueen pintapoiminta suoritettiin 17.10., koska 8.10. maahan satanut lumi esti havainnoinnin. Havaintomahdollisuudet 17.10. olivat vain kohtalaiset, sillä alue oli juuri edellispäivänä aurattu. Lisäksi tuolloin maaperä oli myös kylmästä ilmasta kuuralla ja jäässä sekä valo-olosuhteet olivat heikot.



LIEDON OSA-ALUEINVENTOINTI 2002

Nautela

Ote pohjakartasta  
Mk 1:2000

Kohde 88

**89. LIETO, NAUTELA, PAHKAMÄEN KANSAKOULU***Kivikautinen asuinpaikka*

423010022

**PERUSTIEDOT**

Inventointinumero	89
Kunta	Lieto
Vanha kunta	
Alue	Nautela
Kohteen nimi	Pahkamäen kansakoulu
Kohteen laji	Kivikautinen asuinpaikka
Luokka	II
Ajoitus	Kivikausi
Lukumäärä	1
Inventoija, inv.aika	Virva Lompolo, 8.10.2002

**SIJAINITIEDOT**

Peruskartta	1044 10	
X	6717 42	/ 6725 161
X2		
Y	1579 70	/ 3250 689
Y2		
Z	35-40	
Z2		

Sijainti sanallisesti Kohde sijaitsee Liedon kirkosta n. 5,6 km pohjoiseen Aurajoen länsipuolella.

**TILA- JA OMISTAJATIEDOT**

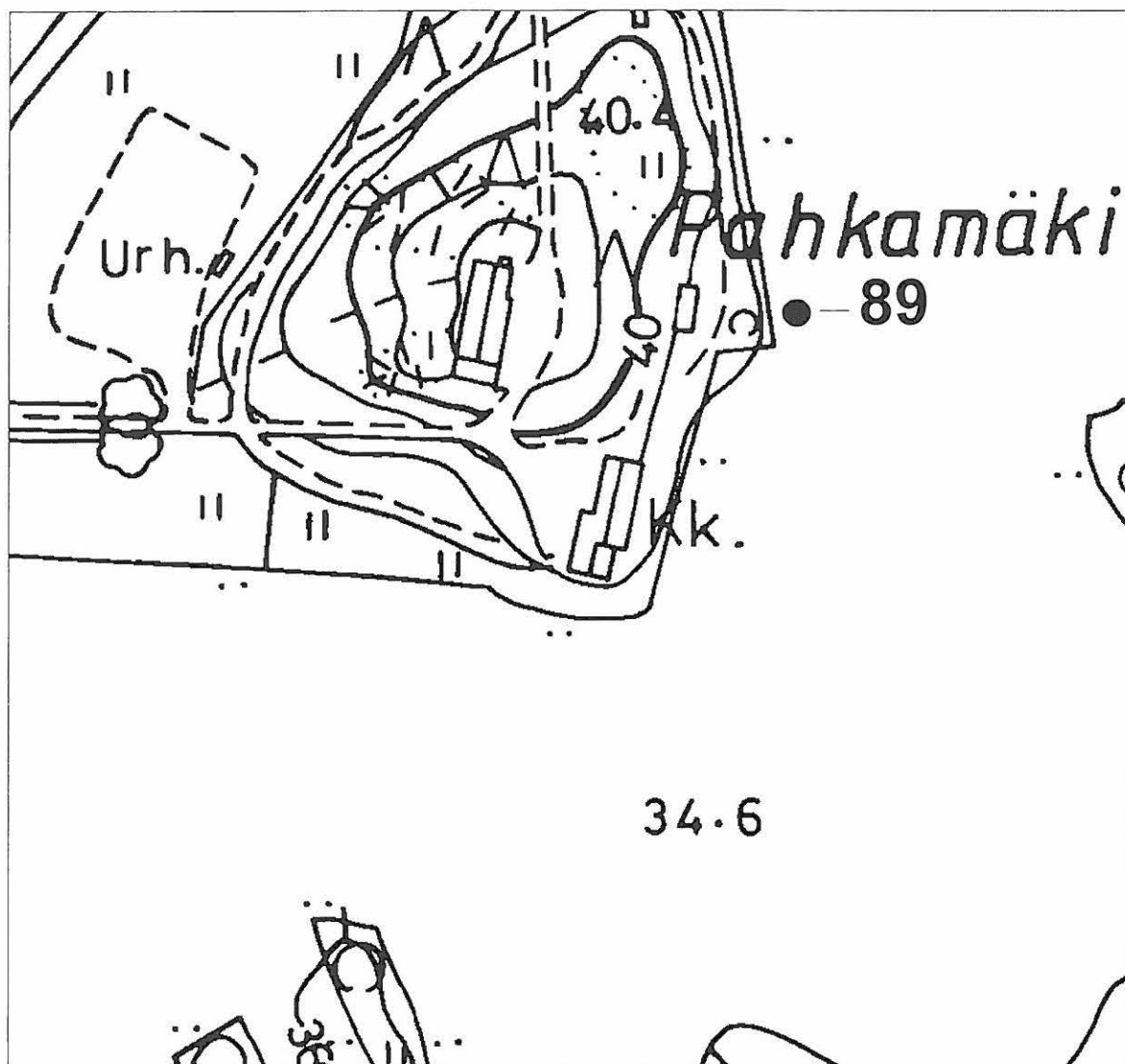
Kylä/kaupunginosa	Nautela
Tila Rno	Knaapi
Omistaja	Jokila Mikko
Osoite	Nautelantie 50
Posti	21360 Lietoa as.
Puhelin	
Kiinteistötunnus	432-4-10

**AIEMMAT TUTKIMUKSET JA LÖYDÖT**

Inventoinnit	Pertti Itkonen 1988
Tarkastukset	-
Kaivaukset	Esa Laukkanen (koekaivaus) 1990
Aiemmat löydöt	KM 15636, KM 24249:1-3, KM 25901:1-8

**INVENTOINTI 2002**

<b>Liitekartat</b>	23
<b>Negatiivit</b>	-
<b>Diat</b>	-
<b>Inventointilöydöt</b>	-
<b>Ympäristö ja maasto</b>	Jyrkähkösti kohoava mäki, jota ympäröivät pellot. Pahkamäen itäpuolella aivan pellon laidassa.
<b>Kohteen kuvaus</b>	Kivikautisia löytöjä pellon laidasta Pahkamäen itäpuolella.
<b>Löytöhistoria</b>	Löytöhistoriaa ei tunneta.
<b>Kunto</b>	Osittain tutkittu.
<b>Kohteen laajuus</b>	
<b>Lähistön mj:set</b>	Nautela Pahkamäen pelto (88) n. 250 m lounaaseen, Nautela Nautelanmylly (87) ja Tammentaka Nautelanmylly (90) n. 250 m itä-koilliseen.
<b>Kenttätyötoimenpiteet</b>	Tarkastus
<b>Kenttähavainnot</b>	Ei uusia havaintoja.
<b>Havaintomahdollisuudet</b>	Huonot. Asuinpaikan kohdalla pelto kesannolla ja lunta maassa.
<b>Luokitusehdotus</b>	II
<b>Suojelu</b>	SU-kohde 649
<b>Maankäyttösuunnitelmat</b>	
<b>Huomioita/lisätietoja</b>	Lauri Nautela tehnyt alueella kivikautisia löytöjä useiden vuosien ajan.



LIEDON OSA-ALUEINVENTOINTI 2002

Nautela

Ote pohjakartasta  
Mk 1:2000

Kohde 89

**90. LIETO, TAMMENTAKA, NAUTELANMYLLY**

Kuppikallio

423010060

**PERUSTIEDOT**

Inventointinumero	90
Kunta	Lieto
Vanha kunta	
Alue	Tammentaka
Kohteen nimi	Nautelanmylly
Kohteen laji	Kuppikallio
Luokka	I
Ajoitus	Rautakausi
Lukumäärä	1
Inventoija, inv.aika	Virva Lompolo, 8.10.2002

**SIJAINITIEDOT**

Peruskartta	1044 10	
X	6717 55	/ 6725 269
X2		
Y	1579 94	/ 3250 940
Y2		
Z	35	
Z2		
Sijainti sanallisesti	Kohde sijaitsee Liedon kirkosta n. 5,8 km pohjoiseen Aurajoen länsipuolella.	

**TILA- JA OMISTAJATIEDOT**

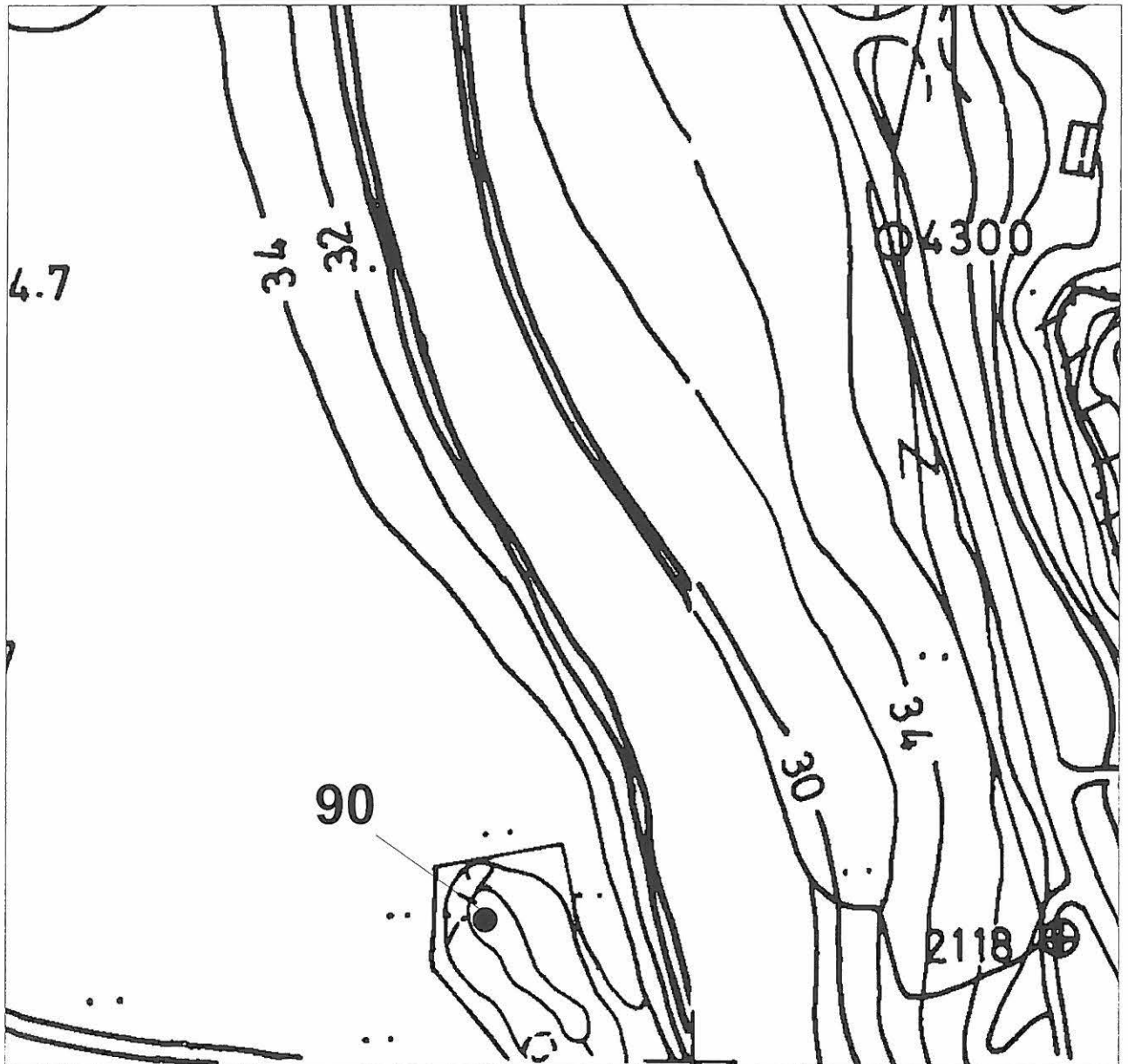
Kylä/kaupunginosa	Tammentaka	
Tila Rno	Häntelä	
Omistaja	Pelttari Heikki	Pelttari Helmi
Osoite	Paljasmäentie 26	Meijerikuja 4 A 16
Posti	21360 Lieto as.	21380 Aura
Puhelin		
Kiinteistötunnus	450-6-227	

**AIEMMAT TUTKIMUKSET JA LÖYDÖT**

Inventoinnit	-
Tarkastukset	1987, Heljä Brusila 1991 (nro 15).
Kaivaukset	-
Aiemmat löydöt	-

**INVENTOINTI 2002**

<b>Liitekartat</b>	24
<b>Negatiivit</b>	-
<b>Diat</b>	-
<b>Inventointilöydöt</b>	-
<b>Ympäristö ja maasto</b>	Aurajoen länsirannalla, Nautelanmyllyn pohjoispuolella olevan kalliopaljastuman pohjois-luoteispäässä pellon reunassa. Länsi- ja pohjoispuolella tasaista peltoa, itäpuolella nurmettunut joenranta. Mäen eteläpuolella on Lauri Nautelan museo siihen kuuluvine rakennuksineen.
<b>Kohteen kuvaus</b>	Peltoon viettävän kallion pohjoiskupeessa, yläosassa 5 kuppia, jotka ovat varsin matalia ja vaikeasti havaittavia. Kiven pinta on kulunut.
<b>Löytöhistoria</b>	
<b>Kunto</b>	Kohtalainen. Pinta kulunut.
<b>Kohteen laajuus</b>	-
<b>Lähistön mj:set</b>	Nautela Nautelanmylly (87) n. 40 m kaakkoon, Nautela Kukkarkosken kivikäytin asuinpaikka n. 150 m itään, Nautela Häntelä (98) n. 40 m pohjoiseen, Nautela Pahkamäen kansakoulu (89) n. 260 m länsi-lounaaseen.
<b>Kenttätyötoimenpiteet</b>	Tarkastus
<b>Kenttähavainnot</b>	Ei uusia havaintoja.
<b>Havaintomahdollisuudet</b>	Hyvät
<b>Luokitusehdotus</b>	I
<b>Suojelu</b>	
<b>Maankäyttösuunnitelmat</b>	
<b>Huomioita/lisätietoja</b>	



LIEDON OSA-ALUEINVENTOINTI 2002

Nautela

Ote pohjakartasta  
Mk 1:2000

Kohde 90



**91. LIETO, HAKULA, VÄHÄ-KETOLA***Asuinpaikkalöytöjä (?)***PERUSTIEDOT**

<b>Inventointinumero</b>	91
<b>Kunta</b>	Lieto
<b>Vanha kunta</b>	
<b>Alue</b>	Hakula
<b>Kohteen nimi</b>	Vähä-Ketola
<b>Kohteen laji</b>	Asuinpaikkalöytöjä (?)
<b>Luokka</b>	
<b>Ajoitus</b>	Ajoittamaton. Kivikausi
<b>Lukumäärä</b>	1
<b>Inventoija, inv.aika</b>	Virva Lompolo, 9.10.2002

**SIJAINITIEDOT**

<b>Peruskartta</b>	1044 10	
<b>X</b>	6713 72	/ 6721 553
<b>X2</b>		
<b>Y</b>	1578 84	/ 3249 495
<b>Y2</b>		
<b>Z</b>	25-27,5	
<b>Z2</b>		
<b>Sijainti sanallisesti</b>	Kohde sijaitsee Liedon kirkosta n. 2,2 km luoteeseen Aurajoen länsipuolella.	

**TILA- JA OMISTAJATIEDOT**

<b>Kylä/kaupunginosa</b>	Hakula
<b>Tila Rno</b>	Vähäketola 3:7
<b>Omistaja</b>	Keijo Isosaari
<b>Osoite</b>	Kurkelantie 295
<b>Posti</b>	21420 Lieto
<b>Puhelin</b>	
<b>Kiinteistötunnus</b>	404-3-15

**AIEMMAT TUTKIMUKSET JA LÖYDÖT**

<b>Inventoinnit</b>	-
<b>Tarkastukset</b>	-
<b>Kaivaukset</b>	-
<b>Aiemmat löydöt</b>	-

**INVENTOINTI 2002**

<b>Liitekartat</b>	25
<b>Negatiivit</b>	-
<b>Diat</b>	-
<b>Inventointilöydöt</b>	TYA 802:1-3
<b>Ympäristö ja maasto</b>	Savipeltojen ympäröimä kalliainen mäki. Mäki koillissivulta paikoitellen jyrkkäseinämäinen. Lounaispuoli loivahkosti tielle ja pelloille viettävä. Tällä puolella myös asuinrakennukset. Mäen päällä laajempia kalliopaljastumia. Puusto havupuita, katajaa, koivua ja pihlajaa. Pohjakaasvillisuus mm. sammalta ja heinää.
<b>Kohteen kuvaus</b>	Kivikautistyyppisiä löytöjä mäen eteläpuoliselta pellolta (m-ä kall. fu lu späi, kvarteis, hisin?)
<b>Löytöhistoria</b>	Vrt. Huomioita/lisätietoja.
<b>Kunto</b>	Kohtalainen, kohde lienee osittain tuhoutunut viljelystoiminnassa.
<b>Kohteen laajuus</b>	
<b>Lähistön mjest</b>	Hakula Rantatöyry (76) n. 500 m pohjois-koilliseen, Kurkela Kauppi (114) n. 800 m kaakkoon.
<b>Kenttätyötoimenpiteet</b>	Pintapöimintää. Lisäksi mäellä kaivettiin neljä 50x50 cm:n koekuoppaa tarkoituksena tarkastaa onko paikalla mitään rautakauteen viittaavia merkkejä. Lasta- ja lapiokaivaus.
<b>Kenttähavainnot</b>	Koeruutu 1: n. 3 cm turvetta, n. 3-5 cm huuhtoutumiskerros, n. 5-10 cm puhdas mineraalimaa. Koeruutu 2: n. 3 cm turvetta, n. 3-9 cm humusta, n. 9-20 cm ruskeaa värjäytynyttä hiekkaa, joka vaalenee alaspäin mentäessä. Koeruutu 3: n. 4 cm turvetta, n. 4-9 cm humusta, n. 9-25 cm vaalea hiekka. Koeruutu 4: n. 4 cm turvetta, n. 4-30 cm humus. Puiden juuret estivät syvemmälle kaivamisen. Koeruudut löydöttömiä. Talteen otettujen löytöjen lisäksi pelloilta löytyi runsaasti historiallisen ajan materiaalia kuten tiilen kappaleita, savipiipun paloja ja modernia rautaesineistöä, joita ei jälkitöiden yhteydessä liitetty kokoelmiin.
<b>Havaintomahdollisuudet</b>	Kohtalaiset, kirkas auringonpaiste, kuivuus sekä aamulla kuura ja jää haittasivat havainnointia.
<b>Luokitusehdotus</b>	II
<b>Suojelu</b>	
<b>Maankäyttösuunnitelmat</b>	
<b>Huomioita/lisätietoja</b>	Maanviljelijä Keijo Isosaari kertoi löytäneensä n. 15 vuotta sitten hiotun kiviesineen pelloltaan, jonka hän oli sitten luovuttanut Lauri Nautelalle. Hänen mukaansa esine olisi nyt Nautelan museon näyttelyssä. Hän tarkoittanee esinettä KM 25832:1 (tasatalta). Ajoitusmääritelmä ajoittamaton tarkoittaa, että kyseisestä kohteesta on otettu kokoelmiin myös löytöjä, joita ei ole voitu tarkemmin ajoittaa.



LIEDON OSA-ALUEINVENTOINTI 2002

Hakula

Ote pohjakartasta  
Mk 1:2000

Kohde 91

**92. LIETO, NAUTELA, KUIVURINMÄKI**

Kuppikallio

423 01 00 20

**PERUSTIEDOT**

Inventointinumero	92
Kunta	Lieto
Vanha kunta	
Alue	Nautela
Kohteen nimi	Kuivurinmäki
Kohteen laji	Kuppikallio
Luokka	I
Ajoitus	Rautakausi
Lukumäärä	1
Inventoija, inv.aika	Virva Lompolo, 9.10.2002

**SIJAINITIEDOT**

Peruskartta	1044 10	
X	6716 78	/ 6724 508
X2		
Y	1579 87	/ 3250 801
Y2		
Z	35	
Z2		

Sijainti sanallisesti Kohde sijaitsee Liedon kirkosta n. 5 km pohjoiseen Aurajoen länsipuolella.

**TILA- JA OMISTAJATIEDOT**

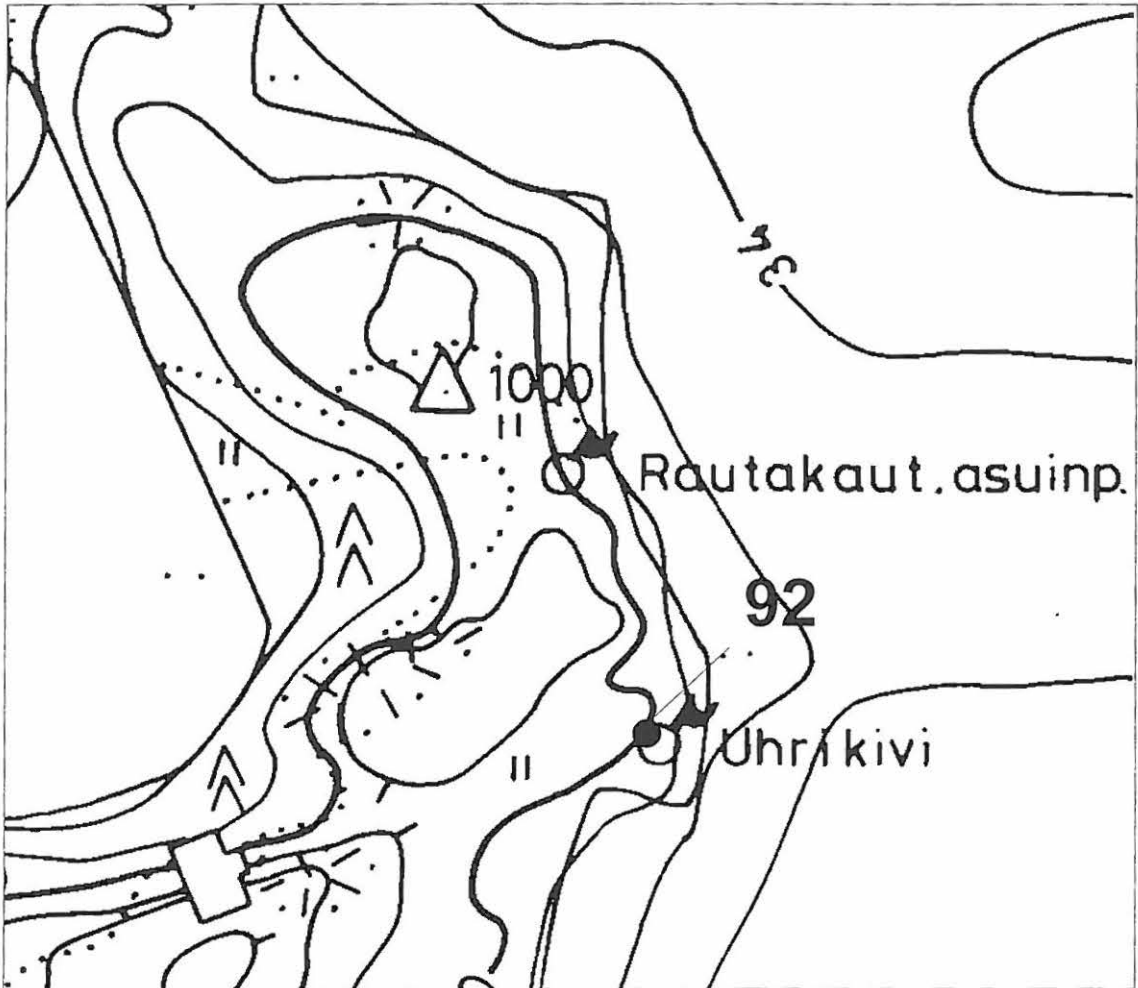
Kylä/kaupunginosa	Nautela
Tila Rno	Knaapi 4:10
Omistaja	Jokila Mikko
Osoite	Nautelantie 50
Posti	21360 Lieto as.
Puhelin	
Kiinteistötunnus	432-4-10

**AIEMMAT TUTKIMUKSET JA LÖYDÖT**

Inventoinnit	-
Tarkastukset	Heljä Brusila 1991 (nro 19).
Kaivaukset	-
Aiemmat löydöt	-

**INVENTOINTI 2002**

<b>Liitekartat</b>	26
<b>Negatiivit</b>	-
<b>Diat</b>	-
<b>Inventointilöydöt</b>	-
<b>Ympäristö ja maasto</b>	Aurajoen länsirannalla, Nautelan mäen itärinteellä, pellon reunassa heinikossa ja vadelmapensaikossa.
<b>Kohteen kuvaus</b>	Kalliopaljastuman pinnalla 10 varmaa kuppia ja 6 epävarmaa. Niiden halkaisija vaihteli 4,5 - 5,5 cm:n välillä.
<b>Löytöhistoria</b>	
<b>Kunto</b>	Hyvä
<b>Kohteen laajuus</b>	-
<b>Lähistön mj:set</b>	Nautela Kuivurinmäki (94) n. 80 m pohjoiseen, Nautela Knaapi (93) n. 240 m itään, Nautela Kartano (95) n. 180 m lounaaseen.
<b>Kenttätyötoimenpiteet</b>	Tarkastus
<b>Kenttähavainnot</b>	Ei uusia havaintoja.
<b>Havaintomahdollisuudet</b>	Hyvät
<b>Luokitusehdotus</b>	I
<b>Suojelu</b>	
<b>Maankäyttösuunnitelmat</b>	
<b>Huomioita/lisätietoja</b>	



LIEDON OSA-ALUEINVENTOINTI 2002

Nautela

Ote pohjakartasta  
Mk 1:2000

Kohde 92

**93. LIETO, NAUTELA, KNAAPI**

Kuppikivi

423 01 0020 (erilliskohteet)

**PERUSTIEDOT**

Inventointinumero	93
Kunta	Lieto
Vanha kunta	
Alue	Nautela
Kohteen nimi	Knaapi
Kohteen laji	Kuppikivi
Luokka	I
Ajoitus	Rautakausi
Lukumäärä	1
Inventoija, inv.aika	Virva Lompolo, 9.10.2002

**SIJAINITIEDOT**

Peruskartta	1044 10	
X	6716 82	/ 6724 525
X2		
Y	1580 12	/ 3251 053
Y2		
Z	20	
Z2		
Sijainti sanallisesti	Kohde sijaitsee Liedon kirkosta n. 5 km pohjoiseen Aurajoen länsirannalla.	

**TILA- OMISTAJATIEDOT**

Kylä/kaupunginosa	Nautela
Tila Rno	Knaapi 4:10
Omistaja	Jokila Mikko
Osoite	Nautelantie 50
Posti	21360 Lieto as.
Puhelin	
Kiinteistötunnus	432-4-10

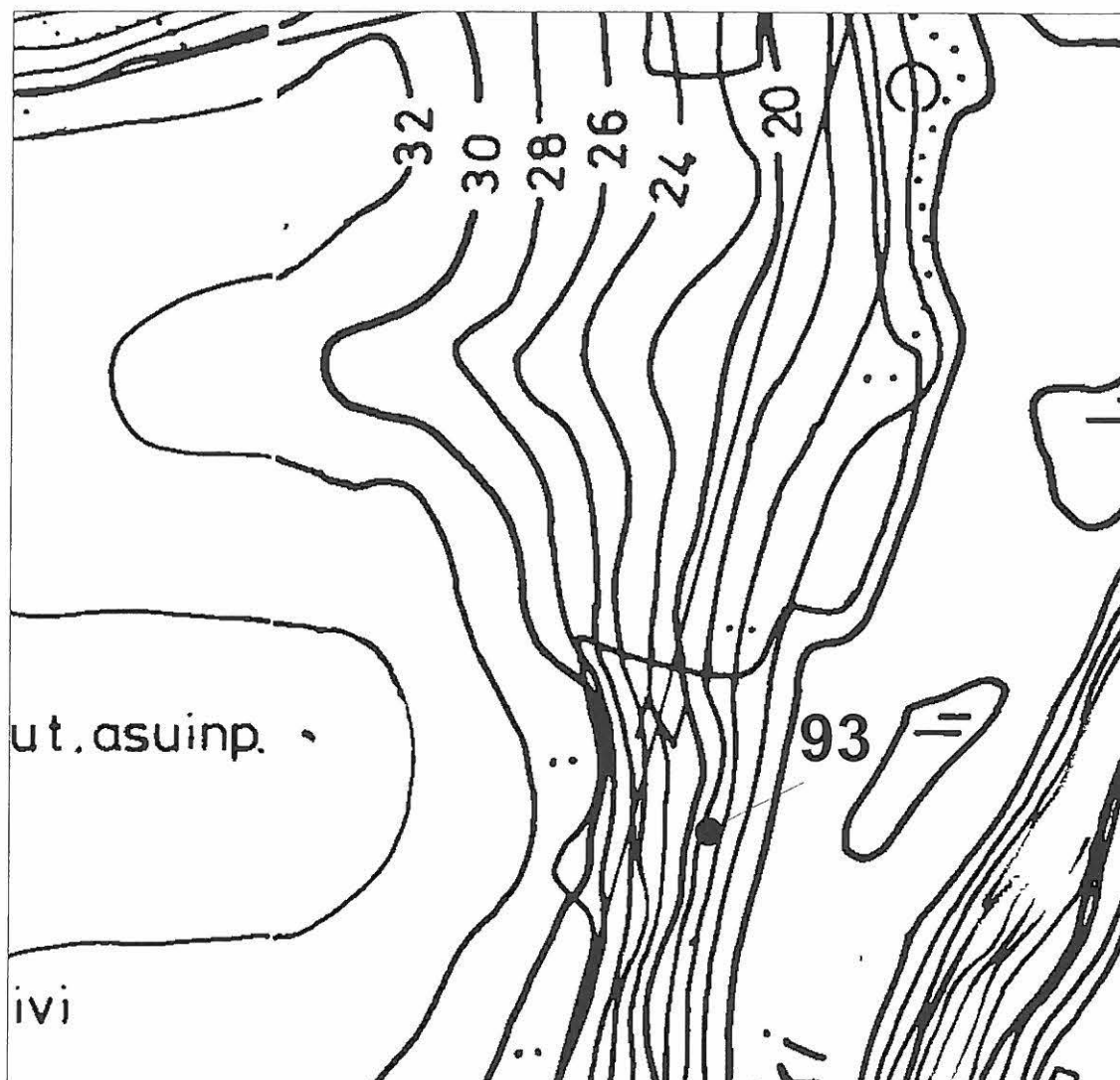
**AIEMMAT TUTKIMUKSET JA LÖYDÖT**

Inventoinnit	-
Tarkastukset	Heljä Brusila 1991 (nro 18).
Kaivaukset	-
Aiemmat löydöt	-

**INVENTOINTI 2002**

<b>Liitekartat</b>	27
<b>Negatiivit</b>	-
<b>Diat</b>	-
<b>Inventointilöydöt</b>	-
<b>Ympäristö ja maasto</b>	Aurajoen länsirannalla, rantapenkalla heinikossa. Jokeen on matkaa n.10 m. Kivi lienee sijainnut ylempänä varsin jyrkässä joenvarsipenkassa, jossa terassi.
<b>Kohteen kuvaus</b>	Tasapintainen kivi, jonka pinnalla 5 varmaa ja 1 epävarma kuppi. Kupprien halkaisija on n. 4,5 cm ja ne ovat parijonossa.
<b>Löytöhistoria</b>	Antti Bilundin ilmoitus Turun maakuntamuseolle 1989.
<b>Kunto</b>	Hyvä
<b>Kohteen laajuus</b>	-
<b>Lähistön mj:set</b>	Nautela Kuivurinmäki (92) n. 250 m länteen, Nautelan Kuivurinmäki (94) n. 280 m länsi-luoteeseen.
<b>Kenttätyötoimenpiteet</b>	Tarkastus
<b>Kenttähavainnot</b>	Heljä Brusila ilmoitti tarkastuskertomuksessaan kiven paikan olevan sekundaarinen, ja että se on joskus vierinyt joen penkkaa alas. Vuoden 2002 inventoinnin yhteydessä kiven todettiin olevan kutakuinkin samalla paikalla kuin 1991.
<b>Havaintomahdollisuudet</b>	Hyvät
<b>Luokitusehdotus</b>	-
<b>Suojelu</b>	
<b>Maankäyttösuunnitelmat</b>	
<b>Huomioita/lisätietoja</b>	





LIEDON OSA-ALUEINVENTOINTI 2002

Nautela

Ote pohjakartasta  
Mk 1:2000

Kohde 93

**94. LIETO, NAUTELA, KUIVURINMÄKI***Polttokenttäkalmisto. Rautakautinen asuinpaikka.*

493010020

**PERUSTIEDOT**

<b>Inventointinumero</b>	94
<b>Kunta</b>	Lieto
<b>Vanha kunta</b>	
<b>Alue</b>	Nautela
<b>Kohteen nimi</b>	Kuivurinmäki
<b>Kohteen laji</b>	Polttokenttäkalmisto. Asuinpaikka
<b>Luokka</b>	II
<b>Ajoitus</b>	Viikinkiaika, ristiretkiaika
<b>Lukumäärä</b>	2
<b>Inventoija, inv.aika</b>	Virva Lompolo, 9.10.2002

**SIJAINITIEDOT**

<b>Peruskartta</b>	1044 10
<b>X</b>	6716 85 / 6724 580
<b>X2</b>	
<b>Y</b>	1579 85 / 3250 787
<b>Y2</b>	
<b>Z</b>	40
<b>Z2</b>	
<b>Sijainti sanallisesti</b>	Kohde sijaitsee Liedon kirkosta n. 5 km pohjoiseen Aurajoen länsipuolella.

**TILA- JA OMISTAJATIEDOT**

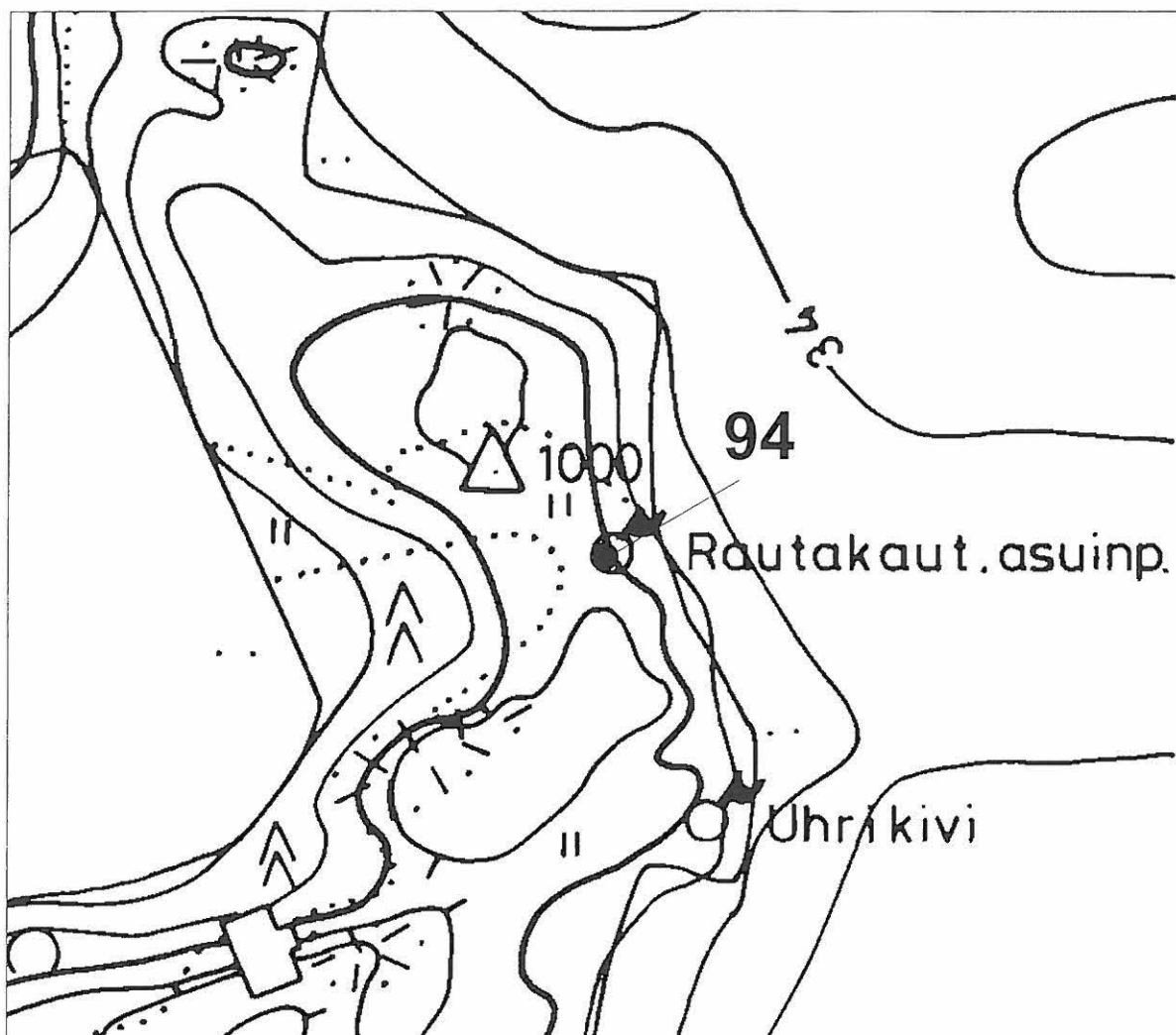
<b>Kylä/kaupunginosa</b>	Nautela
<b>Tila Rno</b>	Knaapi
<b>Omistaja</b>	Jokila Mikko
<b>Osoite</b>	Nautelantie 50
<b>Posti</b>	21360 Lieto as.
<b>Puhelin</b>	
<b>Kiinteistötunnus</b>	432-4-10

**AIEMMAT TUTKIMUKSET JA LÖYDÖT**

<b>Inventoinnit</b>	Matti Huurre 1954
<b>Tarkastukset</b>	-
<b>Kaivaukset</b>	-
<b>Aiemmat löydöt</b>	KM 13612:1-7, KM 14320:1-2

**INVENTOINTI 2002**

<b>Liitekartat</b>	28
<b>Negatiivit</b>	-
<b>Diat</b>	-
<b>Inventointilöydöt</b>	-
<b>Ympäristö ja maasto</b>	Pellolle viettävä rinne. Puusto pihlajaa ja mäntyä. Pohjakaavallisuus heinä.
<b>Kohteen kuvaus</b>	Ks. Löytöhistoria.
<b>Löytöhistoria</b>	Kartanon alueella Lauri Nautela on tehnyt lukuisia löytöjä. Kohde on löytynyt Huurteen inventoinnin yhteydessä suoritetussa koekaiivauksessa.
<b>Kunto</b>	Osittain tutkittu.
<b>Kohteen laajuus</b>	
<b>Lähistön mjt:et</b>	Nautela Kuivurinmäki (92) n. 80 m kaakkoon.
<b>Kenttätyötoimenpiteet</b>	Tarkastus
<b>Kenttähavainnot</b>	Ei uusia havaintoja.
<b>Havainnointimahdollisuudet</b>	Hyvät
<b>Luokitusehdotus</b>	II
<b>Suojelu</b>	SU-kohde 646
<b>Maankäyttösuunnitelmat</b>	
<b>Huomioita/lisätietoja</b>	Varsinais-Suomen seutukaavaliiton julkaisussa <i>VARSINAIS-SUOMEN SUOJELUALUEET JA -KOHTEET</i> (1979) kohteen koordinaateiksi on annettu $x= 6716\ 74$ , $y= 579\ 86$ , $z= 25-40$ . Matti Huurteen (1954) mukaan kohde sijaitsee kuitenkin edellä mainittuja koordinaatteja pohjoisempana kutakuinkin peruskartalle 1044 10 LIETO (1:20 000) rautakautiseksi asuinpaikaksi merkityllä kohdalla. Lisäksi kun kenttähavaintojen mukaan kohde sijainnee kyseisellä kohdalla, on sijaintitiedot tähän raporttiin muutettu.



LIEDON OSA-ALUEINVENTOINTI 2002

Nautela

Ote pohjakartasta  
Mk 1:2000

Kohde 94

**95. LIETO, NAUTELA, KARTANO**

Mahdollinen kalmisto

423 01 0020 (entelliskolleet)

**PERUSTIEDOT**

<b>Inventointinumero</b>	95
<b>Kunta</b>	Lieto
<b>Vanha kunta</b>	
<b>Alue</b>	Nautela
<b>Kohteen nimi</b>	Kartano
<b>Kohteen laji</b>	Mahdollinen kalmisto
<b>Luokka</b>	
<b>Ajoitus</b>	Viikinkiaika (roomalaisaika?)
<b>Lukumäärä</b>	1
<b>Inventoija, inv.aika</b>	Virva Lompolo, 9.10.2002

**SIJAINITIEDOT**

<b>Peruskartta</b>	1044 10
<b>X</b>	6716 64 / 6724 381
<b>X2</b>	
<b>Y</b>	1579 74 / 3250 658
<b>Y2</b>	
<b>Z</b>	40
<b>Z2</b>	
<b>Sijainti sanallisesti</b>	Kohde sijaitsee Liedon kirkosta n. 4,9 km pohjoiseen Aurajoen länsipuolella.

**TILA- JA OMISTAJATIEDOT**

<b>Kylä/kaupunginosa</b>	Nautela
<b>Tila Rno</b>	Knaapi
<b>Omistaja</b>	Jokila Mikko
<b>Osoite</b>	Nautelantie 50
<b>Posti</b>	21360 Lieto as.
<b>Puhelin</b>	
<b>Kiinteistötunnus</b>	432-4-10

**AIEMMAT TUTKIMUKSET JA LÖYDÖT**

<b>Inventoinnit</b>	Matti Huurre 1954
<b>Tarkastukset</b>	-
<b>Kaivaukset</b>	-
<b>Aiemmat löydöt</b>	KM 10278, KM 10413, KM 13611

**INVENTOINTI 2002**

<b>Liitekartat</b>	29
<b>Negatiivit</b>	-
<b>Diat</b>	-
<b>Inventointilöydöt</b>	-
<b>Ympäristö ja maasto</b>	Pellolle viettävä loiva rinne, jossa tiheä vadelmapensaisto.
<b>Kohteen kuvaus</b>	Ks.Löytöhistoria.
<b>Löytöhistoria</b>	Lauri Nautela on tehnyt alueelta rautakautisia löytöjä.
<b>Kunto</b>	Mahdollisesti tuhoutunut.
<b>Kohteen laajuus</b>	
<b>Lähistön mj:set</b>	Nautela Nautelan pelto (96) n. 150 m itä-kaakkoon, Nautela Kuivurinmäki (92) n. 180 m koilliseen.
<b>Kenttätötoimenpiteet</b>	Tarkastus
<b>Kenttähavainnot</b>	Ei uusia havaintoja.
<b>Havainnointimahdollisuudet</b>	Huonot, tiheä vadelma pensaisto esti havainnointia.
<b>Luokitusehdotus</b>	II
<b>Suojelu</b>	
<b>Maankäyttösuunnitelmat</b>	
<b>Huomioita/lisätietoja</b>	



LIEDON OSA-ALUEINVENTOINTI 2002

Nautela

Ote pohjakartasta  
Mk 1:2000

Kohde 95

**96. LIETO, NAUTELA, PELTO***Mahdollinen kalmisto***PERUSTIEDOT**

<b>Inventointinumero</b>	96
<b>Kunta</b>	Lieto
<b>Vanha kunta</b>	
<b>Alue</b>	Nautela
<b>Kohteen nimi</b>	Pelto
<b>Kohteen laji</b>	Mahdollinen kalmisto
<b>Luokka</b>	
<b>Ajoitus</b>	Merovinkiaika?, viikinkiaika
<b>Lukumäärä</b>	1
<b>Inventoija, inv.aika</b>	Virva Lompolo, 9.10.2002

**SIJAINITIEDOT**

<b>Peruskartta</b>	1044 10	
<b>X</b>	6716 60	/ 6724 328
<b>X2</b>		
<b>Y</b>	1579 88	/ 3250 794
<b>Y2</b>		
<b>Z</b>	35	
<b>Z2</b>		
<b>Sijainti sanallisesti</b>	Kohde sijaitsee Liedon kirkosta n. 4,9 km pohjoiseen Aurajoen länsipuolella.	

**TILA- JA OMISTAJATIEDOT**

<b>Kylä/kaupunginosa</b>	Nautela
<b>Tila Rno</b>	Knaapi
<b>Omistaja</b>	Jokila Mikko
<b>Osoite</b>	Nautelantie 50
<b>Posti</b>	21360 Lieto as.
<b>Puhelin</b>	
<b>Kiinteistötunnus</b>	432-4-10

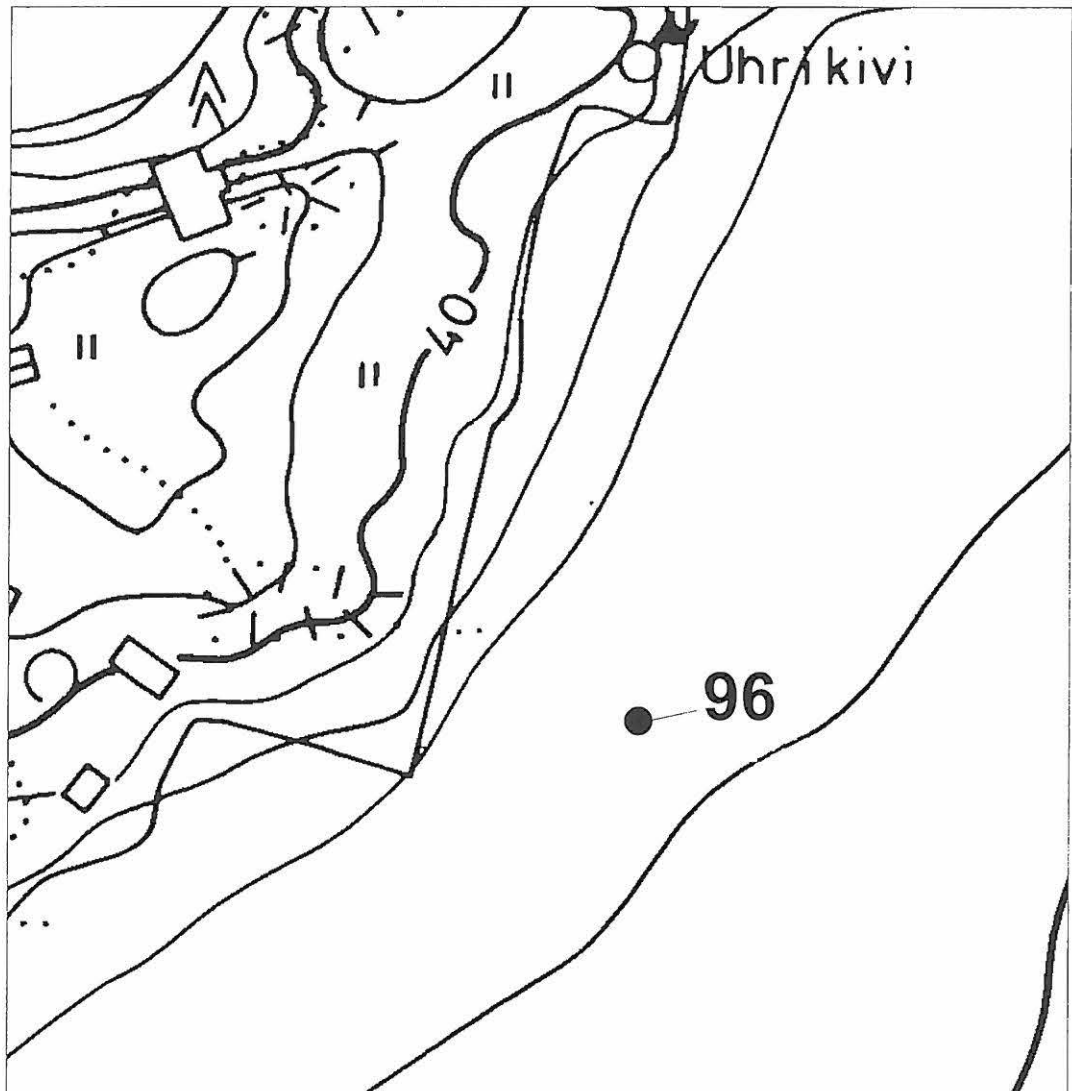
**AIEMMAT TUTKIMUKSET JA LÖYDÖT**

<b>Inventoinnit</b>	-
<b>Tarkastukset</b>	-
<b>Kaivaukset</b>	-
<b>Aiemmat löydöt</b>	KM 25912:22-99



**INVENTOINTI 2002**

<b>Liitekartat</b>	30
<b>Negatiivit</b>	-
<b>Diat</b>	-
<b>Inventointilöydöt</b>	-
<b>Ympäristö ja maasto</b>	Joelle erittäin loivasti viettävää peltoaluetta.
<b>Kohteen kuvaus</b>	Ks. Löytöhistoria.
<b>Löytöhistoria</b>	Lauri Nautela on löytänyt alueelta lukuisia rautakautisia esinelöytöjä.
<b>Kunto</b>	Kohde lienee osittain tuhoutunut viljelystoiminnan vuoksi.
<b>Kohteen laajuus</b>	
<b>Lähistön mj:set</b>	Nautela Kartano (95) n. 150 m länsi-luoteeseen, Nautelan Kuivurimäki (92) n. 200 m pohjoiseen.
<b>Kenttätyötoimenpiteet</b>	Tarkastus ja pintapoiminta
<b>Kenttähavainnot</b>	Ei uusia havaintoja.
<b>Havaintomahdollisuudet</b>	Kohtalaiset, aurinko paistoi kirkkaasti ja häyttasi näin havainnointia.
<b>Luokitusehdotus</b>	II
<b>Suojelu</b>	
<b>Maankäyttösuunnitelmat</b>	
<b>Huomioita/lisätietoja</b>	



LIEDON OSA-ALUEINVENTOINTI 2002

Nautela

Ote pohjakartasta  
Mk 1:2000

Kohde 96

**97. LIETO, NAUTELA, KNAAPI 2***Asuinpaikkalöytöjä (?)***PERUSTIEDOT**

<b>Inventointinumero</b>	97
<b>Kunta</b>	Lieto
<b>Vanha kunta</b>	
<b>Alue</b>	Nautela
<b>Kohteen nimi</b>	Knaapi 2
<b>Kohteen laji</b>	Asuinpaikkalöytöjä (?)
<b>Luokka</b>	
<b>Ajoitus</b>	Ajoittamaton. Kivikausi.
<b>Lukumäärä</b>	
<b>Inventoija, inv.aika</b>	Virva Lompola, 9.10.2002

**SIJAINITIEDOT**

<b>Peruskartta</b>	1044 10	
<b>X</b>	6716 62	/ 6724 351
<b>X2</b>		
<b>Y</b>	1579 85	/ 3250 766
<b>Y2</b>		
<b>Z</b>	32,5-35	
<b>Z2</b>		
<b>Sijainti sanallisesti</b>	Kohde sijaitsee Liedon kirkosta n. 4,9 km pohjoiseen Aurajoen länsipuolella.	

**TILA- JA OMISTAJATIEDOT**

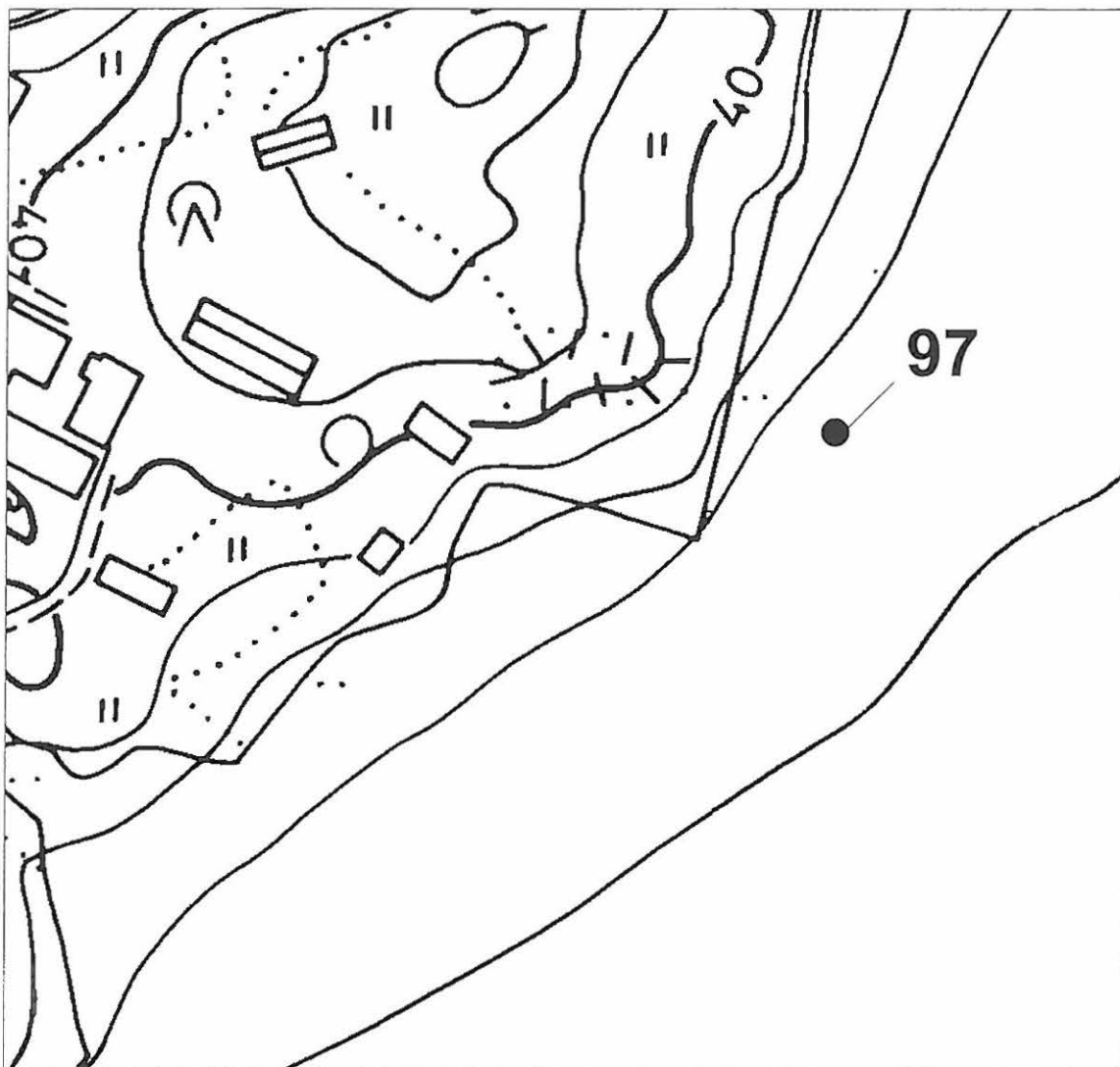
<b>Kylä/kaupunginosa</b>	Nautela
<b>Tila Rno</b>	Knaapi
<b>Omistaja</b>	Jokila Mikko
<b>Osoite</b>	Nautelantie 50
<b>Posti</b>	21360 Lieto as.
<b>Puhelin</b>	
<b>Kiinteistötunnus</b>	432-4-10

**AIEMMAT TUTKIMUKSET JA LÖYDÖT**

<b>Inventoinnit</b>	-
<b>Tarkastukset</b>	-
<b>Kaivaukset</b>	-
<b>Aiemmat löydöt</b>	-

**INVENTOINTI 2002**

<b>Liitekartat</b>	31
<b>Negatiivit</b>	-
<b>Diat</b>	-
<b>Inventointilöydöt</b>	TYA 807:1-2
<b>Ympäristö ja maasto</b>	Joelle erittäin loivasti viettävää peltoaluetta.
<b>Kohteen kuvaus</b>	Kivikautistyyppinen ja ajoittamaton löytö n. 5 m:n etäisyydeltä toisistaan pellolta.
<b>Löytöhistoria</b>	-
<b>Kunto</b>	Kohde lienee osittain tuhoutunut viljelystoiminnan vuoksi.
<b>Kohteen laajuus</b>	Ks. Kohteen kuvaus.
<b>Lähistön mj:set</b>	Nautelan Kartano (95) n. 100 m länsi-luoteeseen, Nautela Kuivurinmäki (92) n. 140 m pohjoiseen.
<b>Kenttätyötoimenpiteet</b>	Pintapoiminta
<b>Kenttähavainnot</b>	Talteen otettujen löytöjen lisäksi pellolta löytyi historiallisen ajan materiaalia, kuten punasavikeramiikkaa, tiilen paloja, palanutta luuta ja kuonaa. Näitä ei kuitenkaan jälkitöiden yhteydessä otettu kokoelmiin.
<b>Havaintomahdollisuudet</b>	Huonot. Syysviljan kylvössä oli sovellettu uutta viljelystekniikkaa eli puinnin jälkeen maata ei oltu käännetty vaan puidun viljan sängen joukkoon oli kylvetty syysvilja, joka nyt oli oraalla. Lisäksi pellolla oli paikoin runsaasti puimajätettä. Näiden tekijöiden lisäksi havainnointia vaikeutti huomattavasti myös kirkas auringonpaiste.
<b>Luokitusehdotus</b>	II
<b>Suojelu</b>	
<b>Maankäyttösuunnitelmat</b>	
<b>Huomioita/lisätietoja</b>	Löytöpaikka liittyynee Nautelan jo tunnettuihin muinaisjäänneksiin. Ajoitusmääritelmä ajoittamaton tarkoittaa, että kyseisestä kohteesta on otettu kokoelmiin myös löytöjä, joita ei ole voitu tarkemmin ajoittaa.



LIEDON OSA-ALUEINVENTOINTI 2002

Nautela

Ote pohjakartasta  
Mk 1:2000

Kohde 97

**98. LIETO, NAUTELA, HÄNTELÄ***Asuinpaikkalöytöjä (?)***PERUSTIEDOT**

Inventointinumero	98
Kunta	Lieto
Vanha kunta	
Alue	Nautela
Kohteen nimi	Häntelä
Kohteen laji	Asuinpaikkalöytöjä (?)
Luokka	
Ajoitus	Ajoittamaton. Kivikausi?.
Lukumäärä	1
Inventoija, inv. aika	Virva Lompolo, 14.10.2002

**SIJAINITIEDOT**

Peruskartta	1044 10	
X	6717 58	/ 6725 302
X2		
Y	1579 91	/ 3250 913
Y2		
Z	32,5	
Z2		
Sijainti sanallisesti	Kohde sijaitsee Liedon kirkosta n. 5,8 km pohjoiseen Aurajoen länsirannalla.	

**TILA- JA OMISTAJATIEDOT**

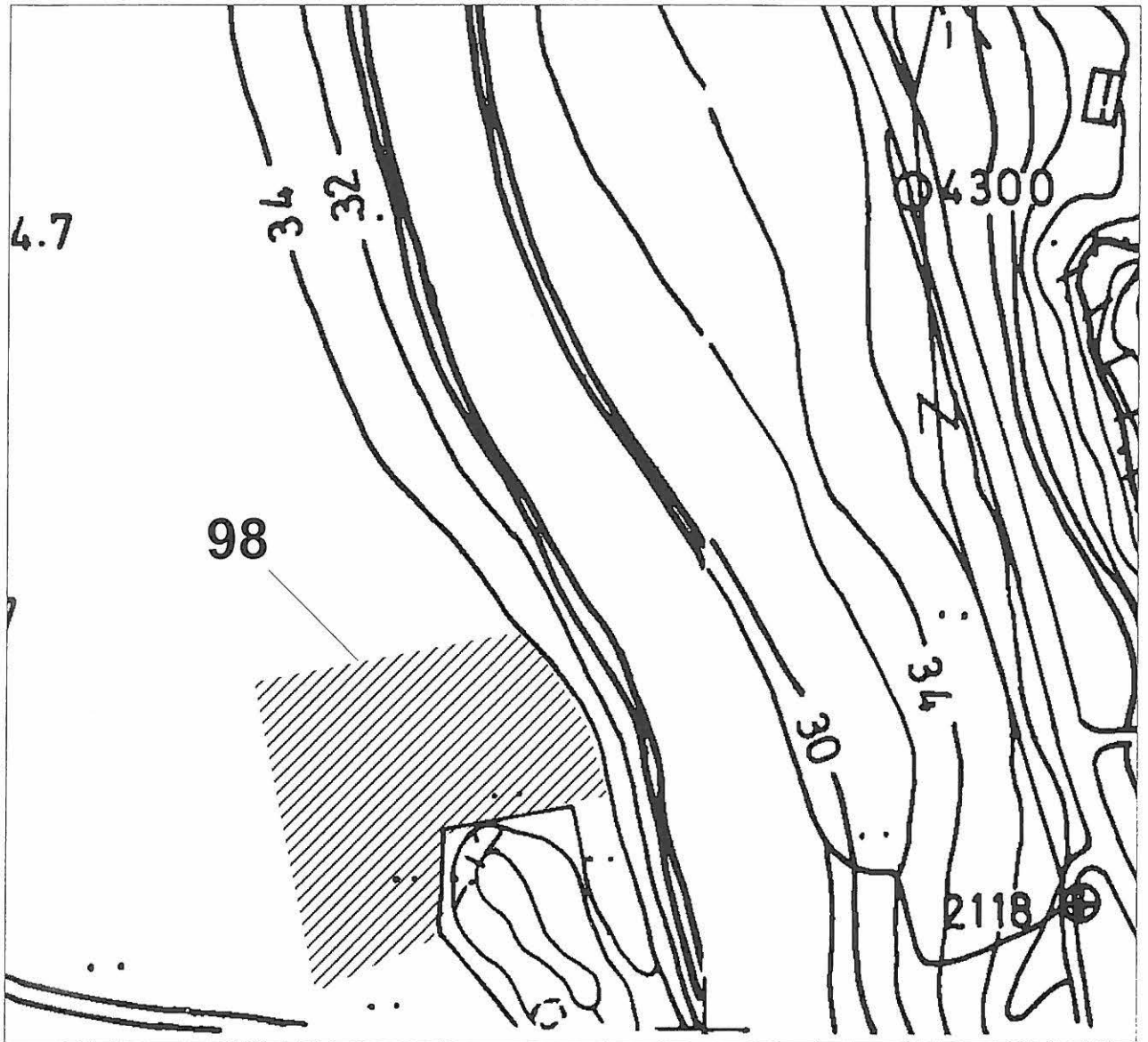
Kylä/kaupunginosa	Nautela	
Tila Rno	Häntelä	
Omistaja	Pelttari Heikki	Pelttari Helmi
Osoite	Paljasmäentie 26	Meijerikuja 4A 16
Posti	21360 Lieto as.	21380 Aura
Puhelin		
Kiinteistötunnus	450-6-227	

**AIEMMAT TUTKIMUKSET JA LÖYDÖT**

Inventoinnit	-
Tarkastukset	-
Kaivaukset	-
Aiemmat löydöt	-

**INVENTOINTI 2002**

<b>Liitekartat</b>	32
<b>Negatiivit</b>	-
<b>Diat</b>	-
<b>Inventointilöydöt</b>	TYA 808:1-3
<b>Ympäristö ja maasto</b>	Viljelyksessä olevaa tasaista peltomaisemaa, joka laskee sitten jyrkähkösti Aurajokeen. Pellon reunalla, aivan joentörmällä kohoaa soikea mäki, jossa kaksi kuppikalliota. Mäen eteläpuolella on Lauri Nautelan museo siihen kuuluvine rakennuksineen.
<b>Kohteen kuvaus</b>	Löytöjä aivan soikean mäen länsipuolelta ja sen pohjoiskärjen tuntumasta pellolta.
<b>Löytöhistoria</b>	-
<b>Kunto</b>	Kohde lienee osittain tuhoutunut viljelystoiminnassa.
<b>Kohteen laajuus</b>	N. 50 x 75 m:n alalta soikean Nautelan myllyn mäen länsipuolelta sen pohjoispuolelle ulottuvalta alueelta. Ks. liitekartta 32, arvioitu alue viivoitettu.
<b>Lähistön mj:set</b>	Tammentaka Nautelanmylly (90) n. 40 m etelään, Nautela Nautelanmylly (87) n. 80 m etelään, Nautelan Kukkarkosken kivikautinen asuinpaikka n. 150 m itään.
<b>Kenttätyötoimenpiteet</b>	Pintapoiminta
<b>Kenttähavainnot</b>	Kivikautistyyppisiä löytöjä Nautelan myllyn mäen länsipuolelta ja sen pohjoiskärjen tuntumasta pellolta. Alueelta löytyi myös mm. historiallisen ajan palanutta savena, joista osa tiilen paloja, sekä kuonaa. Näitä ei jälkitöitten yhteydessä otettu kokoelmiin.
<b>Havaintomahdollisuudet</b>	Kohtalaiset, valo-olosuhteet heikot.
<b>Luokitusehdotus</b>	II
<b>Suojelu</b>	
<b>Maankäyttösuunnitelmat</b>	
<b>Huomioita/lisätietoja</b>	Ajoitusmääritelmä ajoittamaton tarkoittaa, että kyseisestä kohteesta on otettu kokoelmiin löytöjä, joita ei ole voitu tarkemmin ajoittaa.



LIEDON OSA-ALUEINVENTOINTI 2002

Nautela

Ote pohjakartasta  
Mk 1:2000

Kohde 98



**99. LIETO, SIKILÄ, KIVIKKO**

Kuppikallio

423 01 0025

**PERUSTIEDOT**

Inventointinumero	99
Kunta	Lieto
Vanha kunta	
Alue	Sikilä
Kohteen nimi	Kivikko
Kohteen laji	Kuppikallio
Luokka	I
Ajoitus	Rautakausi
Lukumäärä	1
Inventoija, inv.aika	Virva Lompolo, 15.10.2002

**SIJAINITIEDOT**

Peruskartta	1044 10	
X	6718 92	/ 6726 568
X2		
Y	1580 67	/ 3251 793
Y2		
Z	40	
Z2		
Sijainti sanallinen	Kohde sijaitsee Liedon kirkosta n. 7,2 km pohjois-koilliseen Aurajoen pohjoispuolella.	

**TILA- JA OMISTAJATIEDOT**

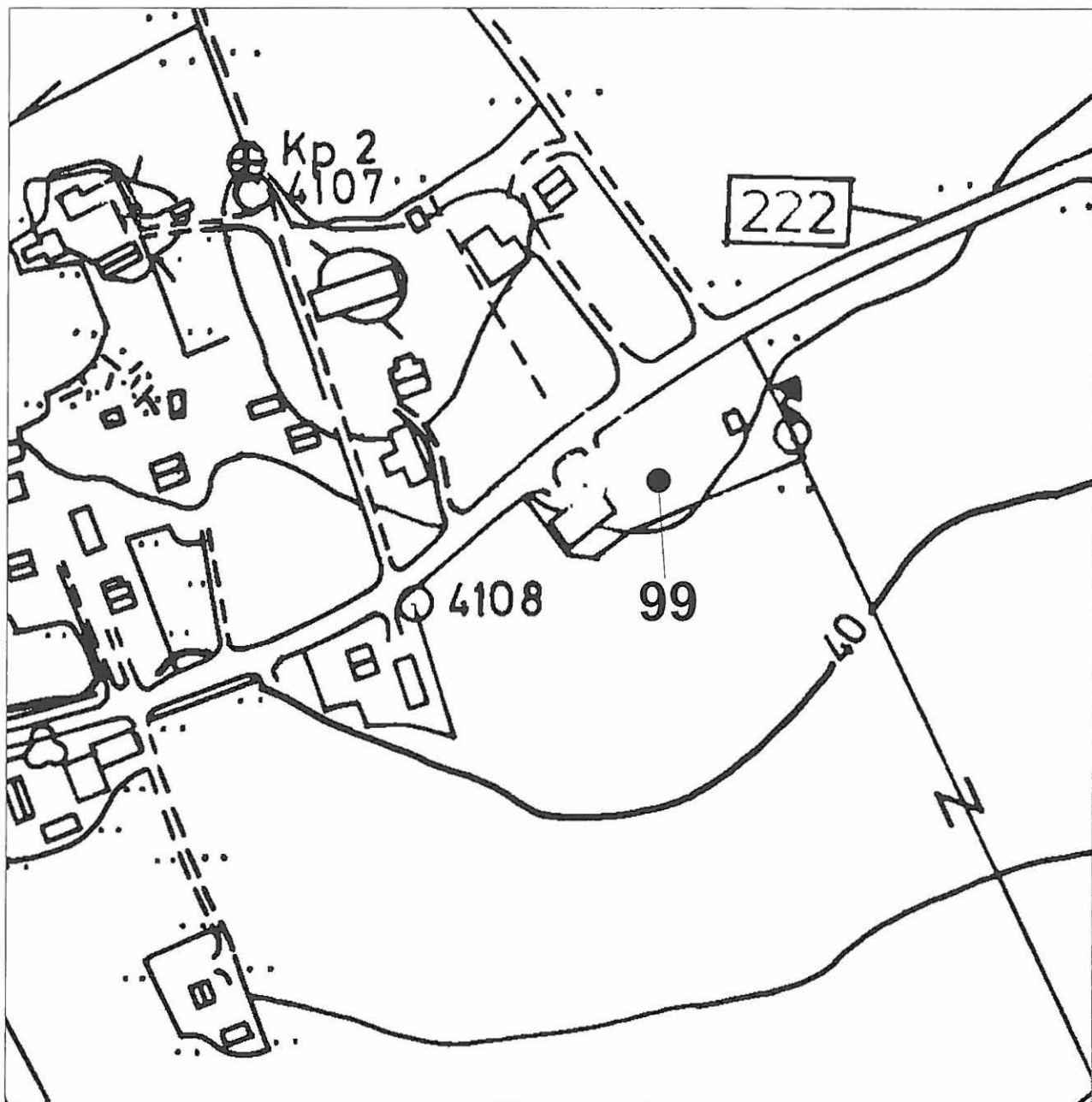
Kylä/kaupunginosa	Sikilä
Tila Rno	Kivikko
Omistaja	Tuominen Ilkka ja Kontio Eeva
Osoite	Lampolankatu 5 B 8
Posti	20460 Turku
Puhelin	
Kiinteistötunnus	447-3-15

**AIEMMAT TUTKIMUSET JA LÖYDÖT**

Inventoinnit	-
Tarkastukset	Heljä Brusila 1991 (nro 20).
Kaivaukset	-
Aiemmat löydöt	-

**INVENTOINTI 2002**

<b>Liitekartat</b>	33
<b>Negatiivit</b>	-
<b>Diat</b>	-
<b>Inventointilöydöt</b>	-
<b>Ympäristö ja maasto</b>	Auraan johtavan tien varressa. Kaakkoispuolella oleva latosaareke, jossa matalia kalliopaljastumia, nurmea ja nuorta havupuustoa. Paikka tien ja pellon välissä Aurajoen pohjoispuolella. Kuppikallio saarekkeen keskipaikkeilla ladon päädystä koilliseen.
<b>Kohteen kuvaus</b>	Matalan kalliopaljastuman päällä 6 kuppia, joista 5 on varmoja. Kupit parijonossa ja varsin heikkoja. Kuppien halkaisija on n. 5 cm.
<b>Löytöhistoria</b>	Antti Bilundin ilmoitus Turun maakuntamuseolle 1989.
<b>Kunto</b>	Hyvä
<b>Kohteen laajuus</b>	-
<b>Lähistön mjt:et</b>	Sikilä Kylänpää (103) n. 40 m pohjois- koilliseen, Sikilä Marttila (105) n. 100 m pohjoiseen.
<b>Kenttätyötoimenpiteet</b>	Tarkastus
<b>Kenttähavainnot</b>	Ei uusia havaintoja.
<b>Havaintomahdollisuudet</b>	Hyvät
<b>Luokitusehdotus</b>	I
<b>Suojelu</b>	
<b>Maankäyttösuunnitelmat</b>	
<b>Huomioita/lisätietoja</b>	



LIEDON OSA-ALUEINVENTOINTI 2002

Sikilä

Ote pohjakartasta  
Mk 1:2000

Kohde 99

**100. LIETO, NAUTELA, PAJAMÄKI***Kuppikivi***PERUSTIEDOT**

Inventointinumero	100
Kunta	Lieto
Vanha kunta	
Alue	Nautela
Kohteen nimi	Pajamäki
Kohteen laji	Kuppikivi
Luokka	
Ajoitus	Rautakausi
Lukumäärä	1
Inventoija, inv.aika	Virva Lompolo, 17.10.2002

**SIJAINITIEDOT**

Peruskartta	1044 10	
X	6716 56	/ 6724 326
X2		
Y	1579 46	/ 3250 372
Y2		
Z	45-47,5	
Z2		
Sijainti sanallisesti	Kohde sijaitsee Liedon kirkosta n. 4,9 km pohjois-luoteeseen Aurajoen länsipuolella.	

**TILA- JA OMISTAJATIEDOT**

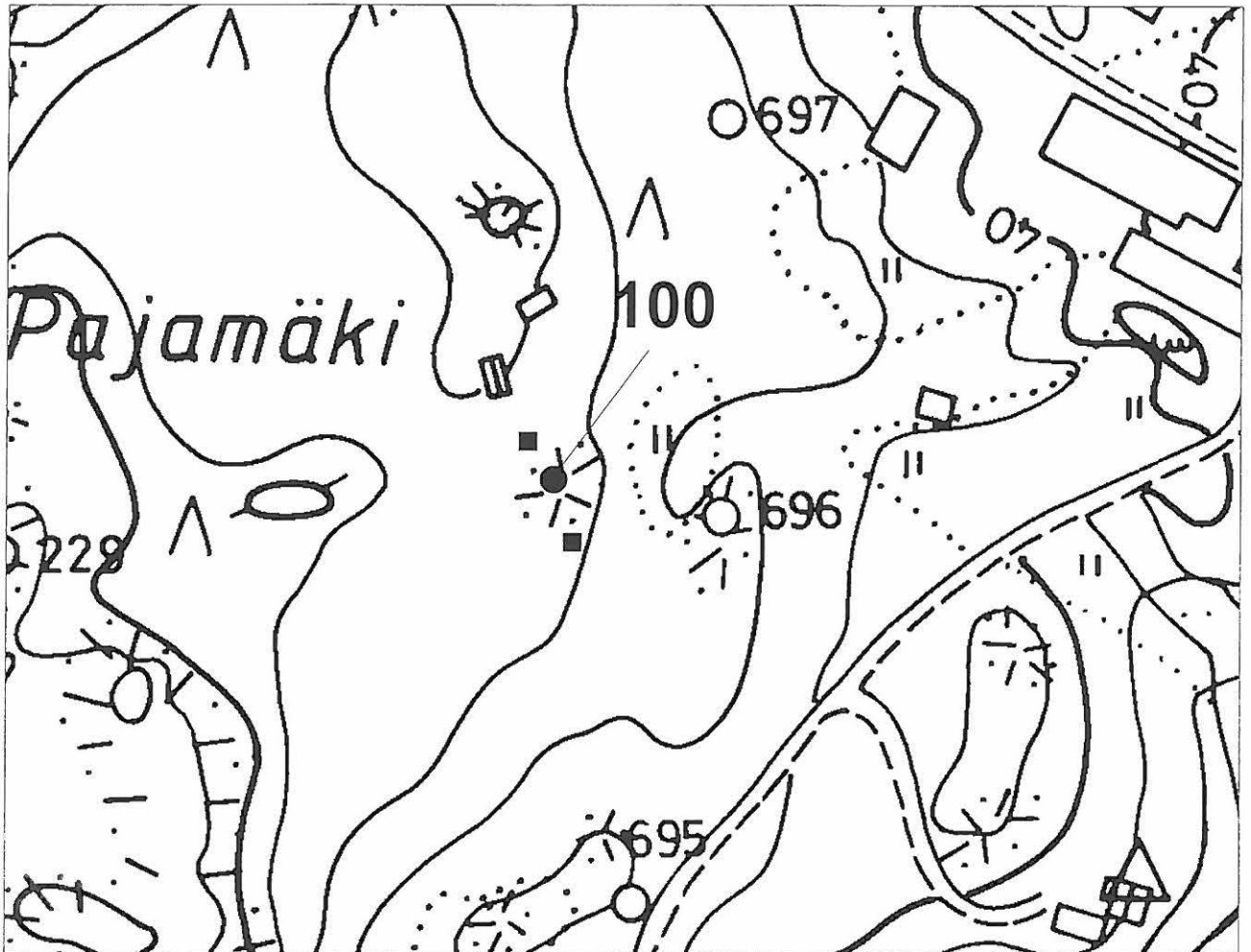
Kylä/kaupunginosa	Nautela
Tila Rno	Knaapi
Omistaja	Jokila Mikko
Osoite	Nautelantie 50
Posti	21360 Lieto as.
Puhelin	
Kiinteistötunnus	432-4-10

**AIEMMAT TUTKIMUKSET JA LÖYDÖT**

Inventoinnit	-
Tarkastukset	-
Kaivaukset	-
Aiemmat löydöt	-

**INVENTOINTI 2002**

<b>Liitekartat</b>	34
<b>Negatiivit</b>	-
<b>Diat</b>	TYA 329:4
<b>Inventointilöydöt</b>	-
<b>Ympäristö ja maasto</b>	Pajamäen kaakkoispuolisella rinteellä, joen puolella. Kohde sijaitsee lähellä mäen lakea. Puusto tammea, mäntyä, katajaa ja koivua. Aluskasvillisuus heinää, vadelmaa ja mustikkaa.
<b>Kohteen kuvaus</b>	Pyöreähkö n. 150x160x100 cm kokoinen maakivi, jonka laki on kalteva niin, että koillispääty n. 1 m:n korkuinen ja luodepääty n. 20 cm korkuinen. Kiven hieman keskikohdan yläpuolella on yksi iso kuppi. Sen halkaisija on n. 9 cm ja syvyys n.4,5 cm.
<b>Löytöhistoria</b>	-
<b>Kunto</b>	Hyvä
<b>Kohteen laajuus</b>	-
<b>Lähistön mjt:et</b>	Nautelan Kartano (95) n. 300 m itä-koilliseen, Mäkkyän Veijula (102) n. 300 m etelään.
<b>Kenttätyötoimenpiteet</b>	Kaksi n. 50x50 cm:n koeruutua kaivettiin tarkoituksena paikantaa mahdollinen kalmisto tai asuinpaikka. Lasta- ja lapiokaivaus.
<b>Kenttähavainnot</b>	Koeruutu 1: n. 4 cm turvetta, n. 4-25 cm hiilensekainen värjäytynyt hiekka. Pohjalta tuli esille kiviä. Koeruutu 2: n. 3 cm turvetta, n. 3-23 cm hiilensekainen värjäytynyt hiekka, n. 23-25 cm punaruskeahiekka. Pohjalta tuli esille kiviä. Löytöinä modernia lasia, tiilen kappaleita ja posliinia. Löytäjä ei otettu talteen.
<b>Havaintomahdollisuudet</b>	Hyvät
<b>Luokitusehdotus</b>	I Kuuluu Aurajokilaakson kansallismaisemaan.
<b>Suojelu</b>	
<b>Maankäyttösuunnitelmat</b>	
<b>Huomioita/lisätietoja</b>	Alueella on ollut Nautelan kartanon muonamiehen torppia, joista on nähtävillä vielä perustuksia. Yksi torpista on vielä pystyssä, mutta asumaton.



LIEDON OSA-ALUEINVENTOINTI 2002

Nautela

Ote pohjakartasta  
Mk 1:2000

Kohde 100

**101. LIETO, MÄKKYLÄ, VEIJULA 2***Mahdollinen asuinpaikka***PERUSTIEDOT**

<b>Inventointinumero</b>	101
<b>Kunta</b>	Lieto
<b>Vanha kunta</b>	
<b>Alue</b>	Mäkkylä
<b>Kohteen nimi</b>	Veijula 2
<b>Kohteen laji</b>	Mahdollinen asuinpaikka
<b>Luokka</b>	
<b>Ajoitus</b>	Ajoittamaton. Kivikausi.
<b>Lukumäärä</b>	1
<b>Inventoija, inv.aika</b>	Virva Lompolo, 18.10.2002

**SIJAINITIEDOT**

<b>Peruskartta</b>	1044 10	
<b>X</b>	6715 82	/ 6723 562
<b>X2</b>		
<b>Y</b>	1579 56	/ 3250 382
<b>Y2</b>		
<b>Z</b>	25-30	
<b>Z2</b>		
<b>Sijainti sanallisesti</b>	Kohde sijaitsee Liedon kirkosta n. 4,1 km pohjois-luoteeseen Aurajoen länsipuolella.	

**TILA- JA OMISTAJATIEDOT**

<b>Kylä/kaupunginosa</b>	Mäkkylä
<b>Tila Rno</b>	Veijula
<b>Omistaja</b>	Veijula Markku
<b>Osoite</b>	Veijulantie 1
<b>Posti</b>	21360 Lieto as.
<b>Puhelin</b>	
<b>Kiinteistötunnus</b>	431-2-43

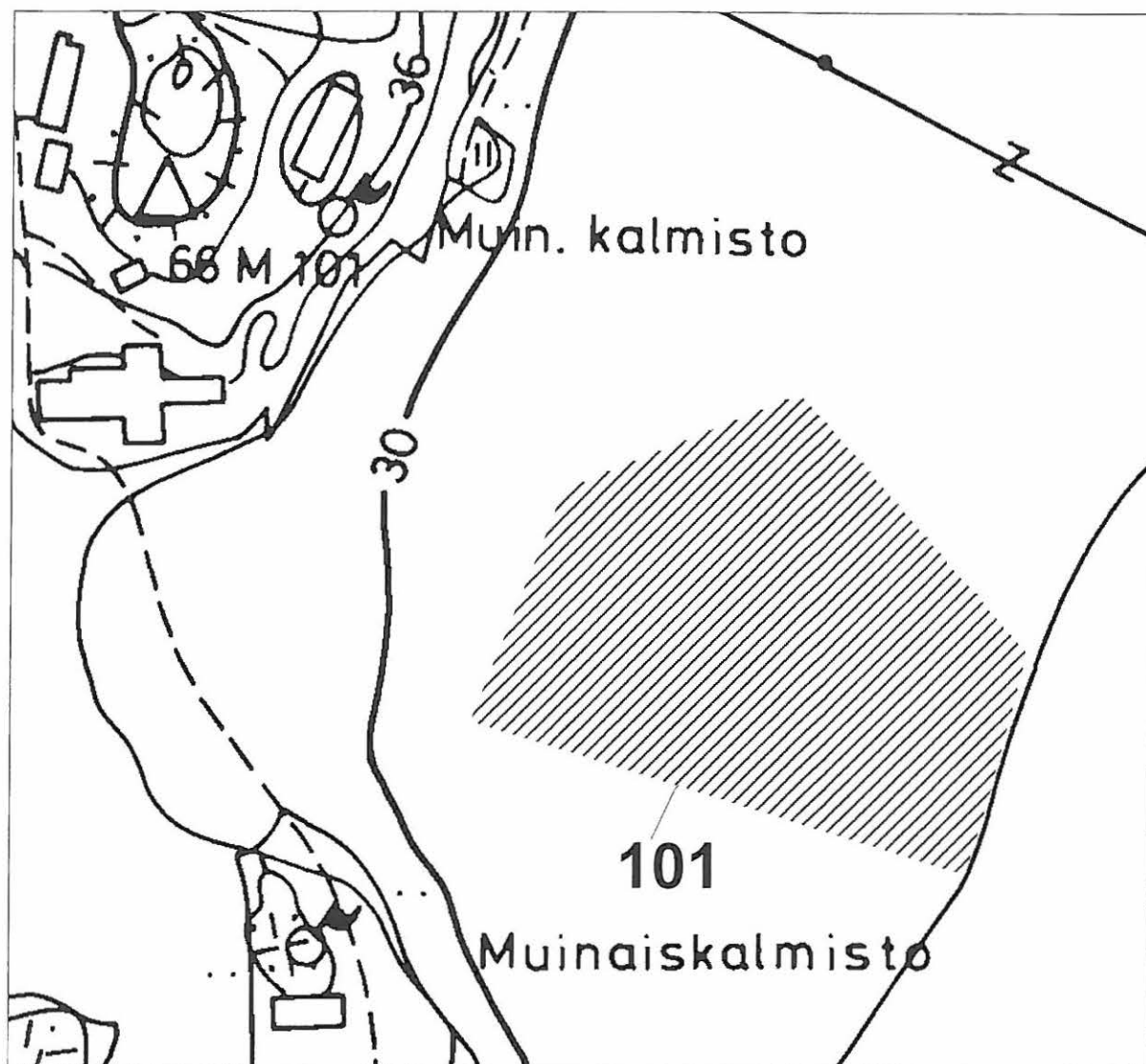
**AIEMMAT TUTKIMUKSET JA LÖYDÖT**

<b>Inventoinnit</b>	-
<b>Tarkastukset</b>	-
<b>Kaivaukset</b>	-
<b>Aiemmat löydöt</b>	-

**INVENTOINTI 2002**

<b>Liitekartat</b>	35
<b>Negatiivit</b>	-
<b>Diat</b>	TYA 329:16
<b>Inventointilöydöt</b>	TYA 803:1-8
<b>Ympäristö ja maasto</b>	Aurajoen länsipuolella, joelle loivasti viettävää viljelyksessä olevaa peltoaluetta, jonka länsipuolella kohoaa mäki asutuksineen.
<b>Kohteen kuvaus</b>	Kivikautistyyppisiä löytöjä Tuomolan tilan ja Hulkkunanmäen välissä aivan niiden tuntumassa loivasti joelle viettävällä peltoalueella.
<b>Löytöhistoria</b>	-
<b>Kunto</b>	Kohde lienee osittain tuhoutunut viljelystoiminnassa.
<b>Kohteen laajuus</b>	Löytöjä n. 100 x 125 m:n alalta, ks. liitekartta 35, arvioitu laajuus viivoitettu.
<b>Lähistön mj:set</b>	Mäkkylä Hulkkunanmäki (82) n. 100 m lounaaseen, Mäkkylä Tuomola Tuulimyllynmäki (86) n. 100 m luoteeseen.
<b>Kenttätyötoimenpiteet</b>	Pintapoiminta
<b>Kenttähavainnot</b>	Talteen otettujen löytöjen lisäksi pelloilta löytyi tiilen paloja, palanutta savea ja erittäin runsaasti kuonaa. Näitä ei kuitenkaan jälkitöiden yhteydessä otettu kokoelmiin.
<b>Havaintomahdollisuudet</b>	Kohtalaiset. Aamulla kuura häytti havainnointia.
<b>Luokitusehdotus</b>	II
<b>Maankäyttösuunnitelmat</b>	
<b>Huomioita/lisätietoja</b>	Hulkkunanmäen rautakautinen ruumiskalmisto ja kivikautinen asuinpaikka (82) on aivan löytöalueen eteläpuolella, joten Veijula 2:n löydöt liittyivät tähän kohteeseen. Ajoitusmääritelmä ajoittamaton tarkoittaa, että kyseisestä kohteesta on otettu kokoelmiin myös löytöjä, joita ei ole voitu tarkemmin ajoittaa.





LIEDON OSA-ALUEINVENTOINTI 2002

Mäkkylä

Ote pohjakartasta  
Mk 1:2000

Kohde 101

**102. LIETO, MÄKKYLÄ, VEIJULA**

Kivikautinen asuinpaikka

423 01 0031

**PERUSTIEDOT**

Inventointinumero	102
Kunta	Lieto
Vanha kunta	
Alue	Mäkkylä
Kohteen nimi	Veijula
Kohteen laji	Kivikautinen asuinpaikka
Luokka	II
Ajoitus	Kivikausi
Lukumäärä	1
Inventoija, inv.aika	Virva Lompolo, 21.10.2002

**SIJAINITIEDOT**

Peruskartta	1044 10	
X	6716 22	/ 6723 988
X2		
Y	1579 45	/ 3250 331
Y2		
Z	35-40	
Z2		
Sijainti sanallisesti	Kohde sijaitsee Liedon kirkosta n. 4,5 km pohjois-luoteeseen Aurajoen länsipuolella.	

**TILA- JA OMISTAJATIEDOT**

Kylä/kaupunginosa	Mäkkylä
Tila Rno	Veijula 2:36
Omistaja	Veijula Markku
Osoite	Veijulantie 1
Posti	21360 Lieto as.
Puhelin	
Kiinteistötunnus	431-2-43

**AIEMMAT TUTKIMUKSET JA LÖYDÖT**

Inventoinnit	-
Tarkastukset	Anna-Liisa Hirviluoto 1971
Kaivaukset	Timo Miettinen 1972, Matti Bergström 1972
Aiemmat löydöt	KM 15644, KM 15645, KM 19076:1-13

**INVENTOINTI 2002**

<b>Liitekartat</b>	36
<b>Negatiivit</b>	-
<b>Diat</b>	-
<b>Inventointilöydöt</b>	-
<b>Ympäristö ja maasto</b>	Krääkinmäki ja Pajamäki muodostavat alueella kaakkoon päin taskun, jonka reunoilla on asutusta. Asutuksen edestä alkaa peltoalue, joka viettää loivasti joelle.
<b>Kohteen kuvaus</b>	Ks. Löytöhistoria.
<b>Löytöhistoria</b>	Mahdollisesti Lauri Nautela tehnyt alueella kivikauteen liittyviä löytöjä.
<b>Kunto</b>	Osittain tutkittu.
<b>Kohteen laajuus</b>	
<b>Lähistön mj:set</b>	Mäkkylä Kappelinmäki (84) n. 180 m länsi-lounaaseen, Mäkkylä Veijula (83) n. 180 m etelään.
<b>Kenttätyötoimenpiteet</b>	Tarkastus
<b>Kenttähavainnot</b>	Ei uusia havaintoja.
<b>Havaintomahdollisuudet</b>	Huonot. Havainnointia vaikeutti edellisesän viljan säнки ja rikkaruohoista koostuva aluskasvillisuus.
<b>Luokitusehdotus</b>	II
<b>Suojelu</b>	SU-kohde 656
<b>Maankäyttösuunnitelmat</b>	
<b>Huomioita/lisätietoja</b>	



LIEDON OSA-ALUEINVENTOINTI 2002

Mäkkylä

Ote pohjakartasta  
Mk1:2000

Kohde 102

**103. LIETO, SIKILÄ, KYLÄNPÄÄ***Asuinpaikkalöytöjä (?)***PERUSTIEDOT**

<b>Inventointinumero</b>	103
<b>Kunta</b>	Lieto
<b>Vanha kunta</b>	
<b>Alue</b>	Sikilä
<b>Kohteen nimi</b>	Kylänpää
<b>Kohteen laji</b>	Asuinpaikkalöytöjä (?)
<b>Luokka</b>	
<b>Ajoitus</b>	Ajoittamaton. Esihistoriallinen ja/tai historiallinen aika.
<b>Lukumäärä</b>	1
<b>Inventoija, inv.aika</b>	Virva Lompolo, 21.10.2002

**SIJAINITIEDOT**

<b>Peruskartta</b>	1044 10	
<b>X</b>	6718 88	/ 6726 529
<b>X2</b>		
<b>Y</b>	1580 66	/ 3251 779
<b>Y2</b>		
<b>Z</b>	37,5-40	
<b>Z2</b>		
<b>Sijainti sanallisesti</b>	Kohde sijaitsee Liedon kirkosta n. 7,2 km pohjois-koilliseen Aurajoen pohjoispuolella.	

**TILA- JA OMISTAJATIEDOT**

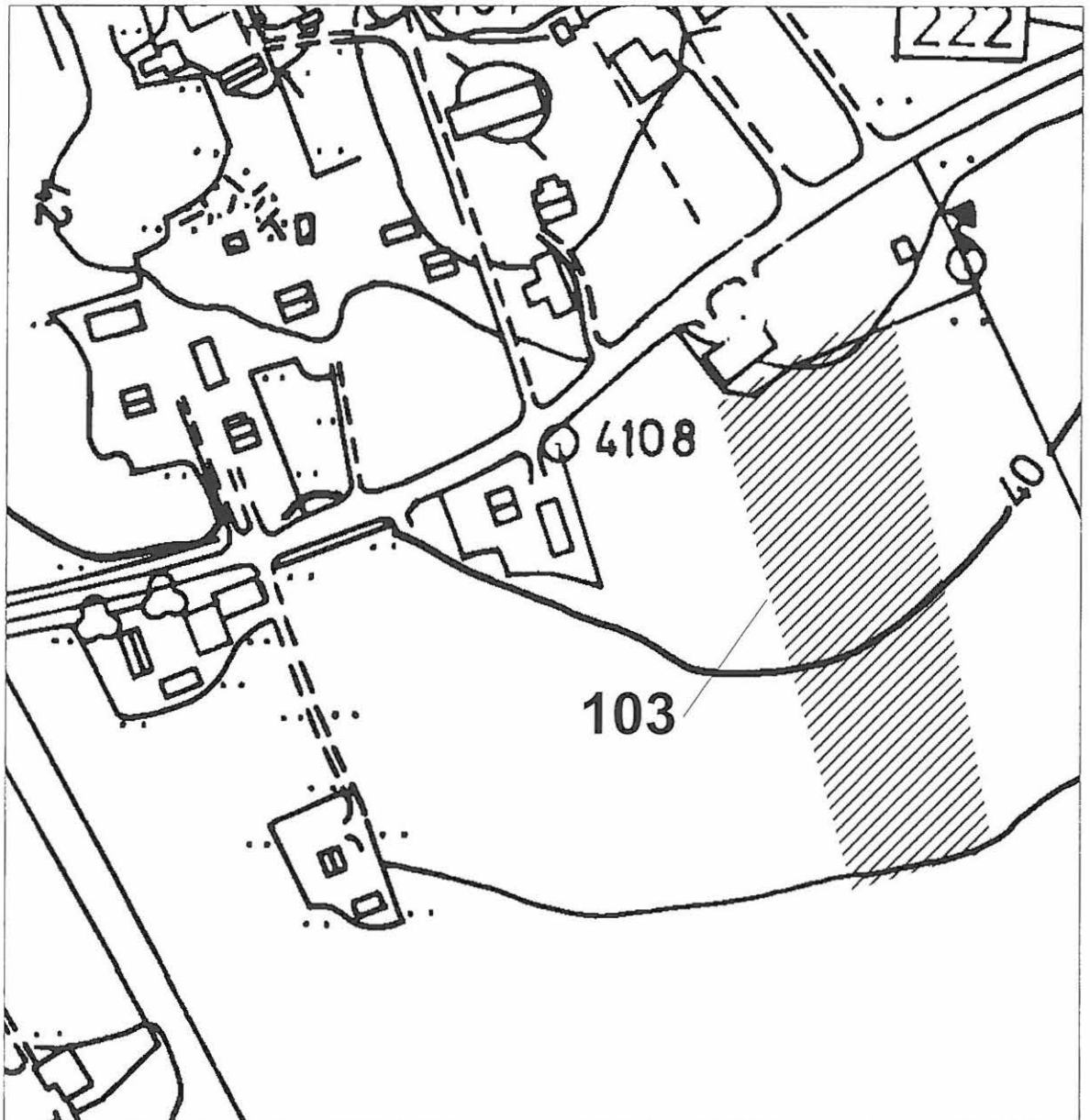
<b>Kylä/kaupunginosa</b>	Sikilä
<b>Tila Rno</b>	Kylänpää
<b>Omistaja</b>	Mäki Seija
<b>Osoite</b>	Pitkäkuja 3
<b>Posti</b>	21420 Lieto
<b>Puhelin</b>	
<b>Kiinteistötunnus</b>	447-6-44

**AIEMMAT TUTKIMUKSET JA LÖYDÖT**

<b>Inventoinnit</b>	-
<b>Tarkastukset</b>	-
<b>Kaivaukset</b>	-
<b>Aiemmat löydöt</b>	-

**INVENTOINTI 2002**

<b>Liitekartat</b>	37
<b>Negatiivit</b>	-
<b>Diat</b>	-
<b>Inventointilöydöt</b>	TYA 809:1-3
<b>Ympäristö ja maasto</b>	Auraan johtavan tien kaakkoispuolella lähes tasaista viljelyskäytössä olevaa peltoaluetta.
<b>Kohteen kuvaus</b>	Löytöjä aivan ladon ja asuinrakennuksen tuntumasta sekä hiukan kauempaa pellolta.
<b>Löytöhistoria</b>	-
<b>Kunto</b>	Kohde lienee osittain tuhoutunut viljelystoiminnan vuoksi.
<b>Kohteen laajuus</b>	Löydöt n. 25 x 125 m:n alalta, ks. liitekartta 37, arvioitu laajuus viivoitettu.
<b>Lähistön mj:et</b>	Sikilä Kivikko (99) n. 40 m länsi-lounaaseen, Sikilä Marttila (105) n. 150 m pohjoiseen.
<b>Kenttätyötoimenpiteet</b>	Pintapöiminta
<b>Kenttähavainnot</b>	Talteen otettujen löytöjen lisäksi pellolta löytyi mm. tiilen ja liitupiipun kappaleita. Näitä ei jälkitöiden yhteydessä otettu kokoelmiin.
<b>Havaintomahdollisuudet</b>	Kohtalaiset, aamulla kuura häytti havainnointia.
<b>Luokitusehdotus</b>	II
<b>Suojelu</b>	
<b>Maankäyttösuunnitelmat</b>	
<b>Huomioita/lisätietoja</b>	Ajoitusmääritelmä ajoittamaton tarkoittaa, että kyseisestä kohteesta on otettu kokoelmiin löytöjä, joita ei ole voitu tarkemmin ajoittaa.



LIEDON OSA-ALUEINVENTOINTI 2002

Sikilä

Ote pohjakartasta  
Mk 1:2000

Kohde 103

**104. LIETO, MÄKKYLÄ, KANERVA***Irtolöytöpaikka***PERUSTIEDOT**

<b>Inventointinumero</b>	104
<b>Kunta</b>	Lieto
<b>Vanha kunta</b>	
<b>Alue</b>	Mäkkylä
<b>Kohteen nimi</b>	Kanerva
<b>Kohteen laji</b>	Irtolöytöpaikka
<b>Luokka</b>	
<b>Ajoitus</b>	1000-luku
<b>Lukumäärä</b>	1
<b>Inventoija, inv.aika</b>	Virva Lompolo, 21.10.2002

**SIJAINITIEDOT**

<b>Peruskartta</b>	1044 10	
<b>X</b>	6715 85 (summit.)	/ 6723 597
<b>X2</b>		
<b>Y</b>	1579 70 (summit.)	/ 3250 546
<b>Y2</b>		
<b>Z</b>	25	
<b>Z2</b>		
<b>Sijainti sanallisesti</b>	Kohde sijaitsee Liedon kirkosta n. 4,1 km pohjoiseen Aurajoen länsipuolella.	

**TILA- JA OMISTAJATIEDOT**

<b>Kylä/kaupunginosa</b>	Mäkkylä
<b>Tila Rno</b>	Veijula
<b>Omistaja</b>	Veijula Markku
<b>Osoite</b>	Veijulantie 1
<b>Posti</b>	21360 Lieto as.
<b>Puhelin</b>	
<b>Kiinteistötunnus</b>	431-2-43

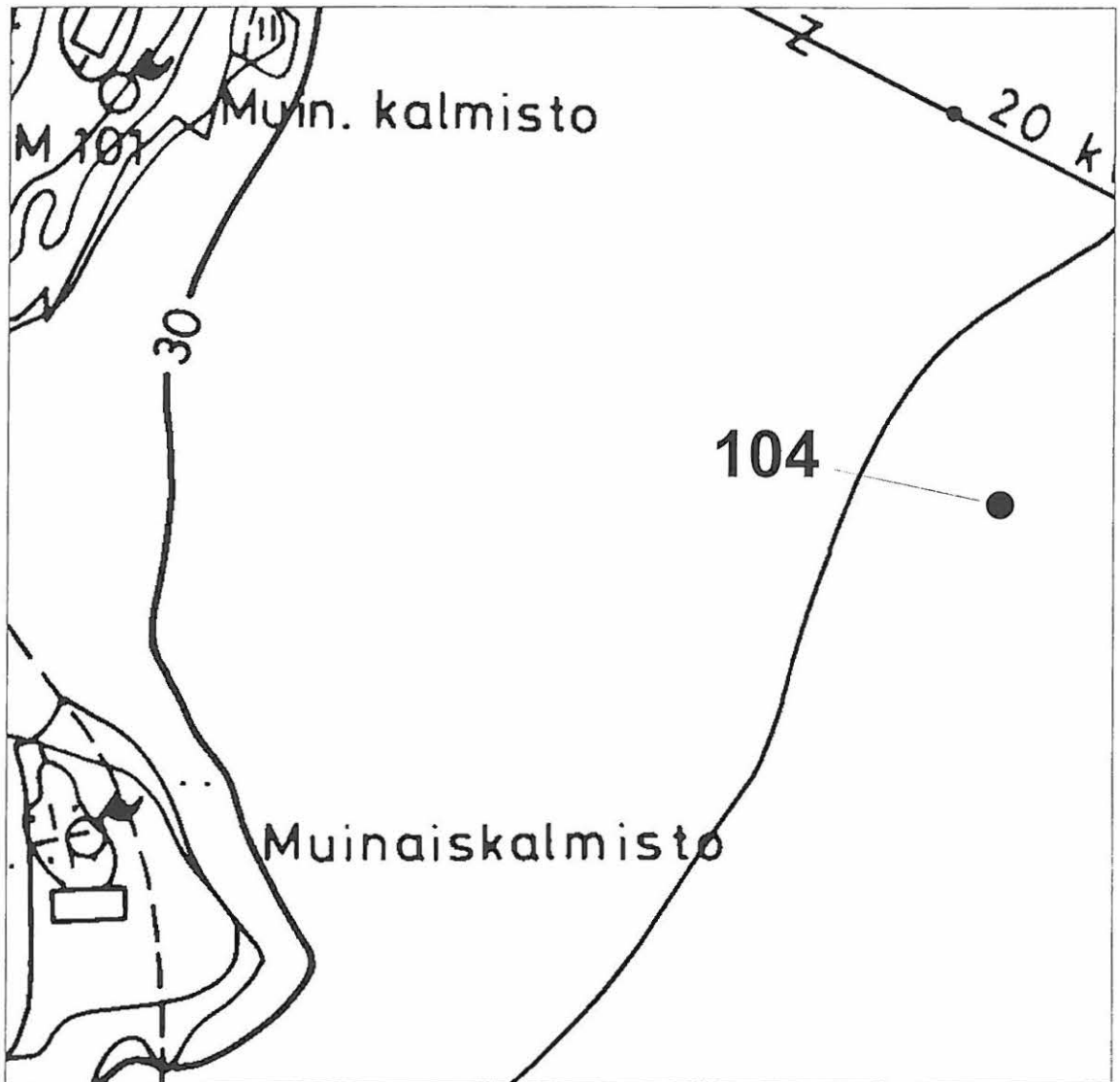
**AIEMMAT TUTKIMUKSET JA LÖYDÖT**

<b>Inventoinnit</b>	-
<b>Tarkastukset</b>	-
<b>Kaivaukset</b>	-
<b>Aiemmat löydöt</b>	KM 8695



**INVENTOINTI 2002**

<b>Liitekartat</b>	38
<b>Negatiivit</b>	-
<b>Diat</b>	TYA 329:16
<b>Inventointilöydöt</b>	-
<b>Ympäristö ja maasto</b>	Krääkinmäestä länteen pistävä kalliainen leveä kieleke, jossa kaksi maatilaa sekä muuta asutusta. Sitä ympäröi kolmelta suunnalta laajat peltoalueen, jotka rajoittuvat länsipuolelta Aurajokeen.
<b>Kohteen kuvaus</b>	
<b>Löytöhistoria</b>	
<b>Kunto</b>	Kohde lienee osittain tuhoutunut viljelytoiminnassa.
<b>Kohteen laajuus</b>	-
<b>Lähistön mj:set</b>	Mäkkylä Veijula 2 (101) n. 180 m länsi-lounaaseen, Mäkkylä Hulkkunanmäki (82) n. 280 m länsi-lounaaseen, Mäkkylä Tuolimyllynmäki (83) n. 280 m länsi-luoteeseen.
<b>Kenttätyötoimenpiteet</b>	Tarkastus ja pintapoiminta
<b>Kenttähavainnot</b>	Ei uusia havaintoja.
<b>Havaintomahdollisuudet</b>	Kohtalaiset
<b>Luokitusehdotus</b>	
<b>Suojelu</b>	
<b>Maankäyttösuunnitelmat</b>	
<b>Huomioita/lisätietoja</b>	



LIEDON OSA-ALUEINVENTOINTI 2002

Mäkkylä

Ote pohjakartasta  
Mk 1:2000

Kohde 104

**105. LIETO, SIKILÄ, MARTTILA***Asuinpaikkalöytöjä (?)***PERUSTIEDOT**

<b>Inventointinumero</b>	105
<b>Kunta</b>	Lieto
<b>Vanha kunta</b>	
<b>Alue</b>	Sikilä
<b>Kohteen nimi</b>	Marttila
<b>Kohteen laji</b>	Asuinpaikkalöytöjä (?)
<b>Luokka</b>	
<b>Ajoitus</b>	Ajoittamaton. Esihistoriallinen ja/tai historiallinen aika.
<b>Lukumäärä</b>	1
<b>Inventoija, inv.aika</b>	Virva Lompolo, 22.10.2002

**SIJAINITIEDOT**

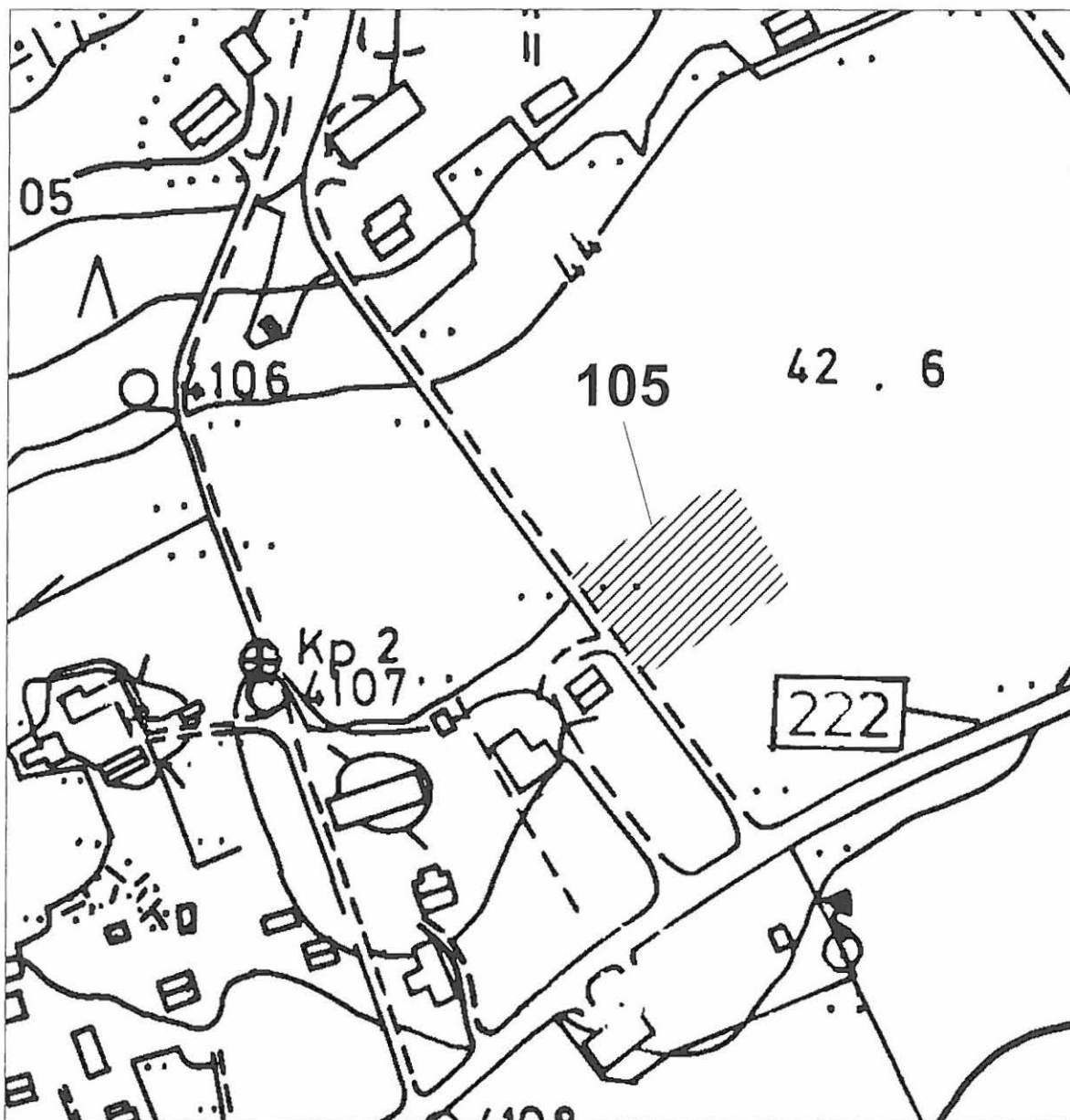
<b>Peruskartta</b>	1044 10	
<b>X</b>	6719 04	/ 6726 689
<b>X2</b>		
<b>Y</b>	1580 65	/ 3251 784
<b>Y2</b>		
<b>Z</b>	40-42,5	
<b>Z2</b>		
<b>Sijainti sanallisesti</b>	Kohde sijaitsee Liedon kirkosta n. 7,3 km pohjois-koilliseen Aurajoen pohjoispuolella.	

**TILA- JA OMISTAJATIEDOT**

<b>Kylä/kaupunginosa</b>	Sikilä
<b>Tila Rno</b>	Marttila
<b>Omistaja</b>	Vähätalo Jari ja Jouni
<b>Osoite</b>	Ylimarttilantie 22
<b>Posti</b>	21360 Lieto as.
<b>Puhelin</b>	
<b>Kiinteistötunnus</b>	447-3-25

**AIEMMAT TUTKIMUKSET JA LÖYDÖT**

<b>Inventoinnit</b>	-
<b>Tarkastukset</b>	-
<b>Kaivaukset</b>	-
<b>Aiemmat löydöt</b>	-



LIEDON OSA-ALUEINVENTOINTI 2002

Sikilä

Ote pohjakartasta  
Mk 1:2000

Kohde 105

**106. LIETO, VINTALA, VASIKKAHAKA***Kivikautinen asuinpaikka***PERUSTIEDOT**

<b>Inventointinumero</b>	106
<b>Kunta</b>	Lieto
<b>Vanha kunta</b>	
<b>Alue</b>	Vintala
<b>Kohteen nimi</b>	Vasikkahaka
<b>Kohteen laji</b>	Kivikautinen asuinpaikka
<b>Luokka</b>	
<b>Ajoitus</b>	Kivikausi
<b>Lukumäärä</b>	1
<b>Inventoija, inv.aika</b>	Virva Lompolo, 23.10.2002

**SIJAINITIEDOT**

<b>Peruskartta</b>	1044 10	
<b>X</b>	6716 81	/ 6724 503
<b>X2</b>		
<b>Y</b>	1580 26	/ 3251 192
<b>Y2</b>		
<b>Z</b>	35-40	
<b>Z2</b>		
<b>Sijainti sanallisesti</b>	Kohde sijaitsee Liedon kirkosta n. 5 km pohjoiseen Aurajoen itärannalla.	

**TILA- JA OMISTAJATIEDOT**

<b>Kylä/kaupunginosa</b>	Vintala
<b>Tila Rno</b>	Vasikkahaka 1:16
<b>Omistaja</b>	Ermala Kirsi-Marja ja Jouko
<b>Osoite</b>	Kesälammentie 16
<b>Posti</b>	21360 Lieto as.
<b>Puhelin</b>	
<b>Kiinteistötunnus</b>	459-1-16

**AIEMMAT TUTKIMUKSET JA LÖYDÖT**

<b>Inventoinnit</b>	-
<b>Tarkastukset</b>	Markku Torvinen 1980
<b>Kaivaukset</b>	-
<b>Aiemmat löydöt</b>	KM 20968:1-8

**INVENTOINTI 2002**

<b>Liitekartat</b>	40
<b>Negatiivit</b>	-
<b>Diat</b>	-
<b>Inventointilöydöt</b>	-
<b>Ympäristö ja maasto</b>	Aurajoen itärannalla, omakotitalon pihamaa-alueetta. Asuinpaikan kohdalla joen kalliotörmä lähes pystysuora.
<b>Kohteen kuvaus</b>	Asuinrakennuksen etelä- ja lounaispuolella n. 30 - 50 m:n päässä olleelta pellolta runsaasti kivikautisia asuinpaikkalöytöjä.
<b>Löytöhistoria</b>	Torvinen löytänyt kohteen 1980.
<b>Kunto</b>	Kohde lienee osittain tuhoutunut viljelystoiminnan vuoksi.
<b>Kohteen laajuus</b>	
<b>Lähistön mj:set</b>	Vintala Vuorela (107) n. 100 m itä-kaakkoon, Vintala Mäntylä (108) n. 150 m itä-kaakkoon, Vintala Täperä (109) n. 100 m lounaaseen, Vintala Merola (73) n. 150 m kaakkoon.
<b>Kenttätyötoimenpiteet</b>	Tarkastus
<b>Kenttähavainnot</b>	Ei uusia havaintoja.
<b>Havaintomahdollisuudet</b>	Huonot, alue nurmikkona.
<b>Luokitusehdotus</b>	II
<b>Suojelu</b>	
<b>Maankäyttösuunnitelmat</b>	
<b>Huomioita/lisätietoja</b>	Asuinpaikan kohdalla viljelyksessä ennen ollut pelto on muutettu nyt nurmikoksi.



LIEDON OSA-ALUEINVENTOINTI 2002

Vintala

Ote pohjakartasta  
Mk 1:2000

Kohde 106

**107. LIETO, VINTALA, VUORELA***Kivikautinen asuinpaikka***PERUSTIEDOT**

<b>Inventointinumero</b>	107
<b>Kunta</b>	Lieto
<b>Vanha kunta</b>	
<b>Alue</b>	Vintala
<b>Kohteen nimi</b>	Vuorela
<b>Kohteen laji</b>	Kivikautinen asuinpaikka
<b>Luokka</b>	
<b>Ajoitus</b>	Kivikausi
<b>Lukumäärä</b>	1
<b>Inventoija, inv.aika</b>	Virva Lompolo, 23.10.2002

**SIJAINITIEDOT**

<b>Peruskartta</b>	1044 10	
<b>X</b>	6716 80	/ 6724 483
<b>X2</b>		
<b>Y</b>	1580 37	/ 3251 301
<b>Y2</b>		
<b>Z</b>	35-40	
<b>Z2</b>		
<b>Sijainti sanallisesti</b>	Kohde sijaitsee Liedon kirkosta n. 5 km pohjoiseen Aurajoen itäpuolella.	

**TILA- JA OMISTAJATIEDOT**

<b>Kylä/kaupunginosa</b>	Vintala
<b>Tila Rno</b>	Vuorela 4:15
<b>Omistaja</b>	Aimo Kesäläinen
<b>Osoite</b>	Kesälammentie 12
<b>Posti</b>	21360 Lieto as.
<b>Puhelin</b>	
<b>Kiinteistötunnus</b>	459-4-15

**AIEMMAT TUTKIMUKSET JA LÖYDÖT**

<b>Inventoinnit</b>	-
<b>Tarkastukset</b>	Markku Torvinen 1980
<b>Kaivaukset</b>	-
<b>Aiemmat löydöt</b>	KM 20966:1-10



**INVENTOINTI 2002**

<b>Liitekartat</b>	41
<b>Negatiivit</b>	-
<b>Diat</b>	-
<b>Inventointilöydöt</b>	TYA 811:1
<b>Ympäristö ja maasto</b>	Metsäinen ja kalliainen nurmella olevien alueiden ympäröimä mäki. Asuinrakennuksen itäpuolella kasvimaata ja puutarha. Mäen puusto mäntyvoittoista.
<b>Kohteen kuvaus</b>	Ks. Löytöhistoria.
<b>Löytöhistoria</b>	Lauri Nautela tehnyt kiviäutisia asuinpaikkalöytöjä tilan puutarhasta.
<b>Kunto</b>	Kohde lienee osittain tuhoutunut viljelystoiminnan vuoksi.
<b>Kohteen laajuus</b>	
<b>Lähistön mj:set</b>	Vintala Vasikkahaka (106) n. 100 m länsi-luoteeseen, Vintala Mäntylä (108) n. 50 m itään, Vintala Merola (73) n. 50 m etelä-kaakkoon, Vintala Täperä (109) n. 120 m koilliseen.
<b>Kenttätyötoimenpiteet</b>	Tarkastus
<b>Kenttähavainnot</b>	Ei uusia havaintoja.
<b>Havaintomahdollisuudet</b>	Hyvät
<b>Luokitusehdotus</b>	II
<b>Suojelu</b>	
<b>Maankäyttösuunnitelmat</b>	
<b>Huomioita/lisätietoja</b>	Aimo Kesäläinen luovutti puutarhasta löytämänsä porfyryri-iskoksen (TYA 811:1). Hän oli myös luovuttanut useita puutarhastaan tekemiään löytöjä Päivi Kankkuselle Museovirastosta tämän suorittaessa koekaivausta Vintalan Merolan (73) alueella kesällä 2002. Tätä raporttia kirjoitettaessa kyseisiä löytöjä ei oltu vielä luetteloitu. Kohteen sijaintitiedot tarkistettu kentällä silmämääräisesti ja Mapinfo -ohjelmalla, joiden seurauksena ne ovat hieman muuttuneet aikaisemmista.



LIEDON OSA-ALUEINVENTOINTI 2002

Vintala

Ote pohjakartasta  
Mk 1:2000

Kohde 107

**108. LIETO, VINTALA, MÄNTYLÄ***Kivikautinen asuinpaikka***PERUSTIEDOT**

<b>Inventointinumero</b>	108
<b>Kunta</b>	Lieto
<b>Vanha kunta</b>	
<b>Alue</b>	Vintala
<b>Kohteen nimi</b>	Mäntylä
<b>Kohteen laji</b>	Kivikautinen asuinpaikka
<b>Luokka</b>	
<b>Ajoitus</b>	Kivikausi
<b>Lukumäärä</b>	2
<b>Inventoija, inv.aika</b>	Virva Lompolo, 23.10.2002

**SIJAINITIEDOT**

<b>Peruskartta</b>	1044 10
<b>X</b>	6716 84 / 6724 456
<b>X2</b>	6716 87 / 6724 518
<b>Y</b>	1580 42 / 3251 369
<b>Y2</b>	1580 44 / 3251 354
<b>Z</b>	40
<b>Z2</b>	42,5
<b>Sijainti sanallisesti</b>	Kohde sijaitsee Liedon kirkosta n. 5-5,1 km pohjois-koilliseen Aurajoen itäpuolella.

**TILA- JA OMISTAJATIEDOT**

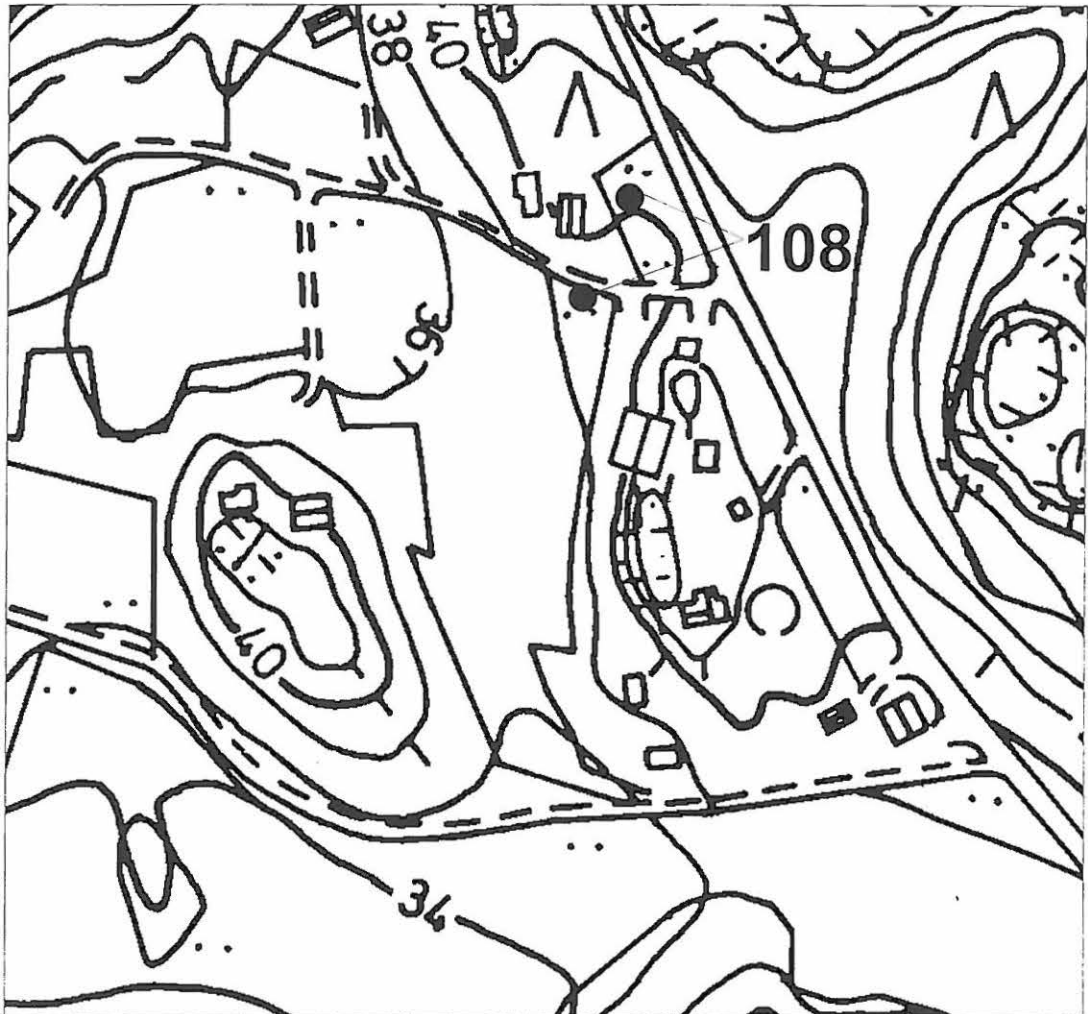
<b>Kylä/kaupunginosa</b>	Vintala
<b>Tila Rno</b>	Huhtamäki ja Mäntylä 4:45
<b>Omistaja</b>	Jouko ja Marketta Tammi
<b>Osoite</b>	Kesälammentie 2
<b>Posti</b>	21360 Lieto as.
<b>Puhelin</b>	02-418 0013 (työ), 02-487 6330 (koti), gsm 040-589 8285
<b>Kiinteistötunnus</b>	459-2-17

**AIEMMAT TUTKIMUKSET JA LÖYDÖT**

<b>Inventoinnit</b>	-
<b>Tarkastukset</b>	Markku Torvinen 1980
<b>Kaivaukset</b>	-
<b>Aiemmat löydöt</b>	KM 20969:1-6

**INVENTOINTI 2002**

<b>Liitekartat</b>	42
<b>Negatiivit</b>	-
<b>Diat</b>	TYA 329:5-10
<b>Inventointilöydöt</b>	-
<b>Ympäristö ja maasto</b>	Kallioisten mäkien ympäröimää nurmella olevaa peltoaluetta ja rinteitä.
<b>Kohteen kuvaus</b>	Löytöjä kahdesta kohtaa. Mäntylän tilan alueella löytöjä on tehty tien ja vanhan asuinrakennuksen välisestä vanhasta pellostä, joka nykyään nurmella. Huhtamäen tilan alueella löydöt taas ovat Tammien nykyisen mäenrinteessä olevan asuinrakennuksen alapuolella (lanteen) olevasta puutarhamaasta.
<b>Löytöhistoria</b>	Lauri Nautela tehnyt alueelta kivikautisia asuinpaikkalöytöjä.
<b>Kunto</b>	Kohde lienee osittain tuhoutunut viljelystoiminnan vuoksi.
<b>Kohteen laajuus</b>	Löytöjä kahdesta kohtaa, ks. liitekartta 42.
<b>Lähistön mjt:et</b>	Vintala Merola (73) n. 50 m lounaaseen, Vintala Vuorela (107) n. 50 m lanteen, Vintala Vasikkahaka (106) n. 150 m itä-koilliseen, Vintala Täperä (109) n. 180 m länsi-lounaaseen.
<b>Kenttätyötoimenpiteet</b>	Tarkastus
<b>Kenttähavainnot</b>	Ei uusia havaintoja.
<b>Havainnointimahdollisuudet</b>	Huonot. Mäntylän tilan arvioidulla löytöpaikalla on nykyisin nurmikko ja Huhtamäen tilan arvioidulla löytöpaikalla maa oli vain osittain auki.
<b>Luokitusehdotus</b>	II
<b>Suojelu</b>	
<b>Maankäyttösuunnitelmat</b>	
<b>Huomioita/lisätietoja</b>	Tammet ovat löytäneet edellä kuvatuilta Huhtamäen ja Mäntylän tilojen mailta puutarhatöiden yhteydessä lisää kivikautisia esinelöytöjä: 2 reikäkirveen katkelmaa, 2 hiointa, 1 kourutaltoa, 1 kivikirves, 1 kuutiokivi, 1 hioinkivi ja 2 kivilaji-iskosta. Löytöjä säilytetään Tammien kotona.



LIEDON OSA-ALUEINVENTOINTI 2002

Vintala

Ote pohjakartasta  
Mk 1:2000

Kohde 108

**109. LIETO, VINTALA, TÄPERÄ***Mahdollinen rautakautinen asuinpaikka/kalmisto. Kivikautinen asuinpaikka.*

423 01 0026 (erilliskohde)

**PERUSTIEDOT**

Inventointinumero	109
Kunta	Lieto
Vanha kunta	
Alue	Vintala
Kohteen nimi	Täperä
Kohteen laji	Mahdollinen rautakautinen asuinpaikka/kalmisto. Kivikautinen asuinpaikka.
Luokka	
Ajoitus	Rautakausi. Kivikausi
Lukumäärä	2
Inventoija, inv.aika	Virva Lompolo, 24.10.2002

**SIJAINITIEDOT**

Peruskartta	1044 10	
X	6716 70	/ 6724 394
X2		
Y	1580 25	/ 3251 172
Y2		
Z	30	
Z2		
Sijainti sanallisesti	Kohde sijaitsee Liedon kirkosta n. 4,9 km pohjois-koilliseen Aurajoen itärannalla.	

**TILA- JA OMISTAJATIEDOT**

Kylä/kaupunginosa	Vintala
Tila Rno	Täperä 4:24
Omistaja	Sipilä Petri
Osoite	Kielotie 56 A 2
Posti	01300 Vantaa
Puhelin	
Kiinteistötunnus	459-4-24

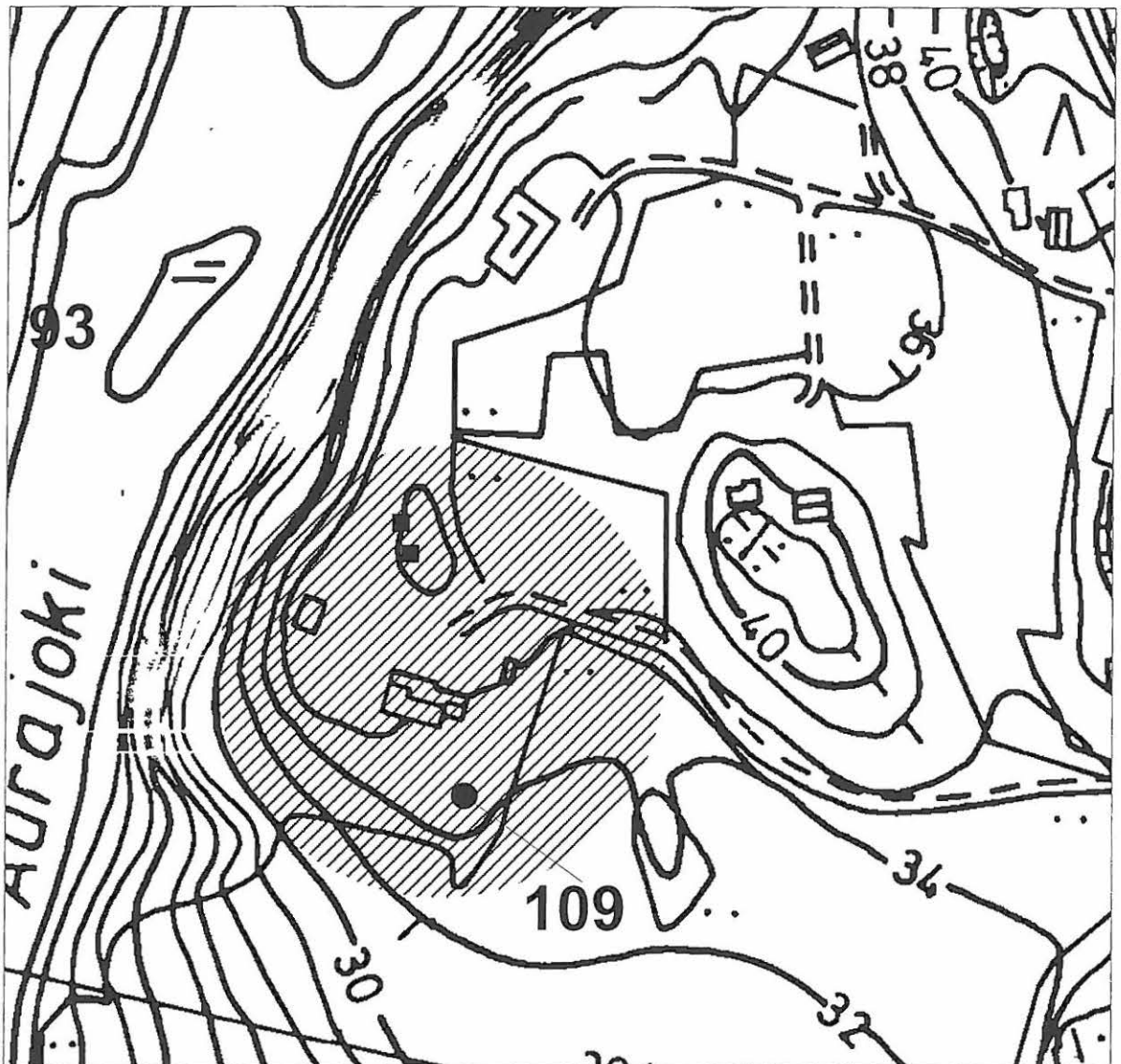
**AIEMMAT TUTKIMUKSET JA LÖYDÖT**

Inventoinnit	-
Tarkastukset	Markku Torvinen 1980
Kaivaukset	-
Aiemmat löydöt	KM 15642:1-2, KM 20697:11-13 (rautakausi)

KM 15642:3-27, KM 20967:1-10 (kivikausi)

**INVENTOINTI 2002**

<b>Liitekartat</b>	43
<b>Negatiivit</b>	-
<b>Diat</b>	TYA 329:13
<b>Inventointilöydöt</b>	TYA 812:1-3
<b>Ympäristö ja maasto</b>	Metsäinen matala peltojen ympäröimä mäkisaareke, jonka eteläreunalla on asuinrakennus ja kaksi muuta pienempää rakennusta. Saarekkeen rinne laskee länsipuolella jyrkästi Aurajokeen. Pihamaan ulkopuolella puusto mm. mäntyä ja pihlajaa. Pohjakaasvillisuus mm. heinää ja mansikkaa. Mäessä siellä täällä isohkoja maakiviä.
<b>Kohteen kuvaus</b>	Rautakautisia ja kivikautisia löytöjä asuinrakennuksen pihamaalta sekä sen itäpuolella olevalta kasvimaalta. Ks. myös Kohteen laajuus ja Huomioita/lisätietoja.
<b>Löytöhistoria</b>	Asuinrakennuksen rakentamisen yhteydessä v. 1960 löydetty kivi- ja rautakautisia löytöjä.
<b>Kunto</b>	Osia kohteesta lienee tuhoutunut asuinrakennuksen rakentamisen yhteydessä.
<b>Kohteen laajuus</b>	Arvioitu laajuus n. 50 x 50 m:n alue (viivoitettu), johon kuuluvat pihamaa-alue ja sen pohjoispuolella oleva metsäsaareke. Ks. liitekartta 43.
<b>Lähistön mjt:et</b>	Vintala Vasikkahaka (106) n. 120 m pohjois-koilliseen, Vintala Vuorela (107) n. 150 m koilliseen, Vintala Mäntylä (108) n. 180 m itä-koilliseen, Vintala Merola (73) n. 130 m itään.
<b>Kenttätyötoimenpiteet</b>	Tarkastus. Lisäksi kaivettiin kaksi 50x50 cm koeruutua tarkoituksena tarkastaa onko läheisessä metsikössä mitään muinaisjäännökseen viittaavaa. Lasta- ja lapiokaivaus.
<b>Kenttähavainnot</b>	Koeruutu 1: n. n. 3 cm turvetta, n. 3-12 cm humusta, n. 12-21 cm noen sekainen ruskea värjäytynyt hiekka. Löytöjä alkoi tulla esille n. 10 cm syvyydessä. Kaivaminen lopetettiin kun ensimmäinen keramiikan pala tuli esille. Koeruutu 2: n. 3 cm turvetta, n. 3-7 cm humusta, n. 7-18 cm ruskea värjäytynyt hiekka. Löytöjä alkoi tulla esille hieman aiemmin kuin koeruutu 1:ssä. Molemmissa koeruuduista tuli palanutta savea, joita ei jälkitöiden yhteydessä otettu kokoelmiin. Asuinrakennuksen itäpuolella olevasta kasvimaasta poimittiin pari kivikautista kvartsilöytöä.
<b>Havaintomahdollisuudet</b>	Hyvät.
<b>Luokitusehdotus</b>	II
<b>Maankäyttösuunnitelma</b>	
<b>Huomioita/lisätietoja</b>	Koska koeruuduissa oli havaittavissa kulttuurimaata sekä toisesta (koeruutu 1:stä) tuli muutama pala keramiikkaa, voidaan olettaa rautakautisen asuinpaikan ulottuvan kyseiselle metsäiselle saarekkeelle, pihamaan pohjoispuolelle.



LIEDON OSA-ALUEINVENTOINTI 2002

Vintala

Ote pohjakartasta  
Mk 1:2000

Kohde 109



**110. LIETO, RÄHÄLÄ, LIUKAS***Kivikautinen asuinpaikka***PERUSTIEDOT**

<b>Inventointinumero</b>	110
<b>Kunta</b>	Lieto
<b>Vanha kunta</b>	
<b>Alue</b>	Rähälä
<b>Kohteen nimi</b>	Liukas
<b>Kohteen laji</b>	Kivikautinen asuinpaikka
<b>Luokka</b>	II
<b>Ajoitus</b>	Kivikausi
<b>Lukumäärä</b>	1
<b>Inventoija, inv.aika</b>	Virva Lompolo, 25.10.2002

**SIJAINITIEDOT**

<b>Peruskartta</b>	1044 10	
<b>X</b>	6714 90	/ 6722 627
<b>X2</b>		
<b>Y</b>	1579 95	/ 3250 709
<b>Y2</b>		
<b>Z</b>	25-30	
<b>Z2</b>		
<b>Sijainti sanallisesti</b>	Kohde sijaitsee Liedon kirkosta n. 3,1 km pohjoiseen Aurajoen itäpuolella.	

**TILA- OMISTAJATIEDOT**

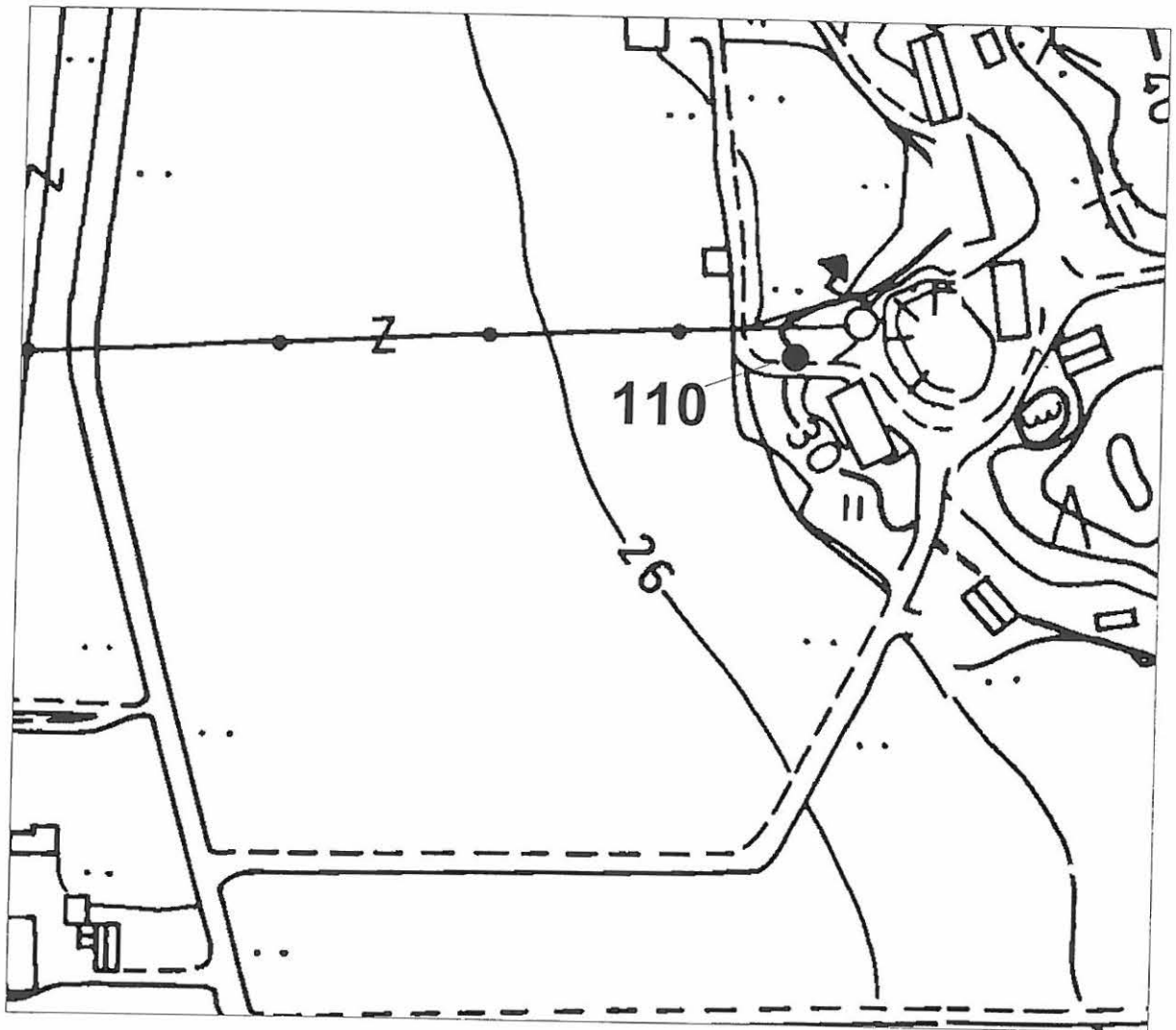
<b>Kylä/kaupunginosa</b>	Rähälä
<b>Tila Rno</b>	Liukas 6:10
<b>Omistaja</b>	Liukas Mauno ja Eevi
<b>Osoite</b>	Liukkaantie 32
<b>Posti</b>	21420 Lieto
<b>Puhelin</b>	
<b>Kiinteistötunnus</b>	445-6-11

**AIEMMAT TUTKIMUKSET JA LÖYDÖT**

<b>Inventoinnit</b>	Matti Huurre 1954
<b>Tarkastukset</b>	-
<b>Kaivaukset</b>	-
<b>Aiemmat löydöt</b>	KM 790, KM 797, KM 15651

**INVENTOINNIT 2002**

<b>Liitekartat</b>	44
<b>Negatiivit</b>	-
<b>Diat</b>	-
<b>Inventointilöydöt</b>	-
<b>Ympäristö ja maasto</b>	Kallioinen ja sekametsäinen mäksisaareke peltojen ympäröimänä. Pellot aktiivisessa viljelyskäytössä.
<b>Kohteen kuvaus</b>	Löytöpaikka lienee metsäsaarekkeen länsipuoleisella pellolla.
<b>Löytöhistoria</b>	
<b>Kunto</b>	Kohde lienee osittain tuhoutunut viljelystoiminnan vuoksi.
<b>Kohteen laajuus</b>	
<b>Lähistön mj:set</b>	Rähälä Ruohomäki (113) n. 450 m kaakkoon, Rähälä Ryökäs n. 800 m pohjoiseen, Kaskalan linnavuori n. 900 m itä-kaakkoon.
<b>Kenttätyötoimenpiteet</b>	Tarkastus
<b>Kenttähavainnot</b>	Ei uusia havaintoja.
<b>Havaintomahdollisuudet</b>	Huonot, lunta hieman maassa ja osia alueesta kesannolla.
<b>Luokitusehdotus</b>	II
<b>Suojelu</b>	SU-kohde 659
<b>Maankäyttösuunnitelmat</b>	
<b>Huomioita/lisätietoja</b>	Nykyisen isännän mukaan myös Lauri Nautela on löytänyt alueelta muinaisesineitä.



LIEDON OSA-ALUEINVENTOINTI 2002

Rähälä

Ote pohjakartasta  
Mk 1:2000

Kohde 110

**111. LIETO, MÄKKYLÄ, TUOMOLA 2***Asuinpaikkalöytöjä (?)***PERUSTIEDOT**

<b>Inventointinumero</b>	111
<b>Kunta</b>	Lieto
<b>Vanha kunta</b>	
<b>Alue</b>	Mäkkylä
<b>Kohteen nimi</b>	Tuomola 2
<b>Kohteen laji</b>	Asuinpaikkalöytöjä (?)
<b>Luokka</b>	
<b>Ajoitus</b>	Kivikausi. Rautakausi.
<b>Lukumäärä</b>	1
<b>Inventoija, inv.aika</b>	Virva Lompola, 28.10.2002

**SIJAINITIEDOT**

<b>Peruskartta</b>	1044 10	
<b>X</b>	6715 89	/ 6723 667
<b>X2</b>		
<b>Y</b>	1579 37	/ 3250 221
<b>Y2</b>		
<b>Z</b>	30-32,5	
<b>Z2</b>		
<b>Sijainti sanallisesti</b>	Kohde sijaitsee Liedon kirkosta n. 4,1 km pohjois-luoteeseen Aurajoen länsipuolella.	

**TILA- JA OMISTAJATIEDOT**

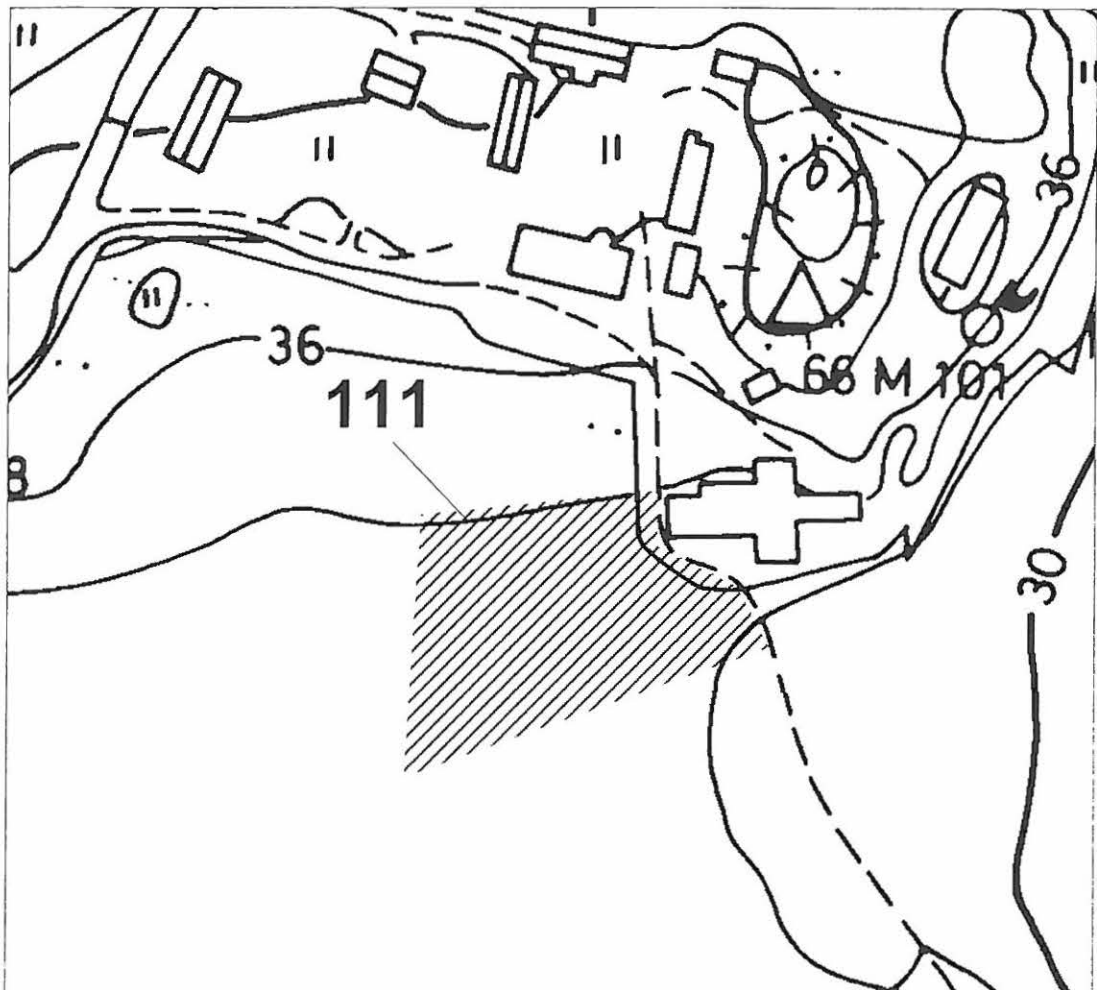
<b>Kylä/kaupunginosa</b>	Mäkkylä
<b>Tila Rno</b>	Tuomola
<b>Omistaja</b>	Tuomola Juha
<b>Osoite</b>	Tuomolantie 10
<b>Posti</b>	21360 Lieto as.
<b>Puhelin</b>	
<b>Kiinteistötunnus</b>	431-1-81

**AIEMMAT TUTKIMUKSET JA LÖYDÖT**

<b>Inventoinnit</b>	-
<b>Tarkastukset</b>	-
<b>Kaivaukset</b>	-
<b>Aiemmat löydöt</b>	-

**IVENTOINTI 2002**

<b>Liitekartat</b>	45
<b>Negatiivit</b>	-
<b>Diat</b>	-
<b>Inventointilöydöt</b>	TYA 804:1-4
<b>Ympäristö ja maasto</b>	Erittäin loivasti joelle viettävää peltomaata, jossa muutama korkeampi peltosaareke.
<b>Kohteen kuvaus</b>	Löytöjä Hulkkunanmäen kalmiston ja Krääkinmäen välissä olevalta pellolta läheltä ristin muotoista isoa ulkorakennusta ja Hulkkunanmäelle johtavaa peltotietä, sen länsipuolelta.
<b>Löytöhistoria</b>	-
<b>Kunto</b>	Kohde lienee osittain tuhoutunut viljelystoiminnan vuoksi.
<b>Kohteen laajuus</b>	Löytöjä n. 75 x 75 m:n alueelta. Arvioitu laajuus viivoitettu, ks. liitekartta 45.
<b>Lähistön mjitset</b>	Mäkkylä Tuomola Tuulimyllymäki (86) n. 100 m itä-koilliseen, Mäkkylä Hulkkunanmäki (82) n. 150 m kaakkoon, Mäkkylä Hulkkuna 2 (80) n. 200 m etelä-lounaaseen, Mäkkylä Vuorela (78) ja Mäkkylä Tuomolan tienristeys (79) n. 200 m luoteeseen, Mäkkylä Veijula (83) n. 200 m koilliseen, Mäkkylä Veijula 2 (101) n. 150 m itä-kaakkoon.
<b>Kenttätyötoimenpiteet</b>	Pintapoiminta
<b>Kenttähavainnot</b>	Ks. Kohteen kuvaus ja Kohteen laajuus.
<b>Havaintomahdollisuudet</b>	Huonot
<b>Luokitusehdotus</b>	II
<b>Suojelu</b>	
<b>Maankäyttösuunnitelmat</b>	
<b>Huomioita/lisätietoja</b>	Pintapoimintalöytöjä ympäröivät Tuomolan tilan muinaisjäännökset, joten kohteen löydöt liittyvät niihin.



LIEDON OSA-ALUEINVENTOINTI 2002

Mäkkylä

Ote pohjakartasta  
Mk 1:2000

Kohde 111

**112. LIETO, MÄKKYLÄ, TUOMOLA, JOKIPELTO***Irtolöytöpaikka***PERUSTIEDOT**

<b>Inventointinumero</b>	112
<b>Kunta</b>	Lieto
<b>Vanha kunta</b>	
<b>Alue</b>	Mäkkylä
<b>Kohteen nimi</b>	Tuomola, Jokipelto
<b>Kohteen laji</b>	Irtolöytöpaikka
<b>Luokka</b>	
<b>Ajoitus</b>	1000-luku
<b>Lukumäärä</b>	1
<b>Inventoija, inv.aika</b>	Virva Lompolo, 28.10.2002

**SIJAINITIEDOT**

<b>Peruskartta</b>	1044 10	
<b>X</b>	6715 85 (summit.)	/ 6723 629
<b>X2</b>		
<b>Y</b>	1579 35 (summit.)	/ 3250 198
<b>Y2</b>		
<b>Z</b>	35	
<b>Z2</b>		
<b>Sijainti sanallisesti</b>	Kohde sijaitsee Liedon kirkosta n. 4,1 km pohjois-luoteeseen Aurajoen länsipuolella.	

**TILA- JA OMISTAJATIEDOT**

<b>Kylä/kaupunginosa</b>	Mäkkylä
<b>Tila Rno</b>	Tuomola
<b>Omistaja</b>	Tuomola Juha
<b>Osoite</b>	Tuomolantie 10
<b>Posti</b>	21360 Lieto as.
<b>Puhelin</b>	
<b>Kiinteistötunnus</b>	431-1-81

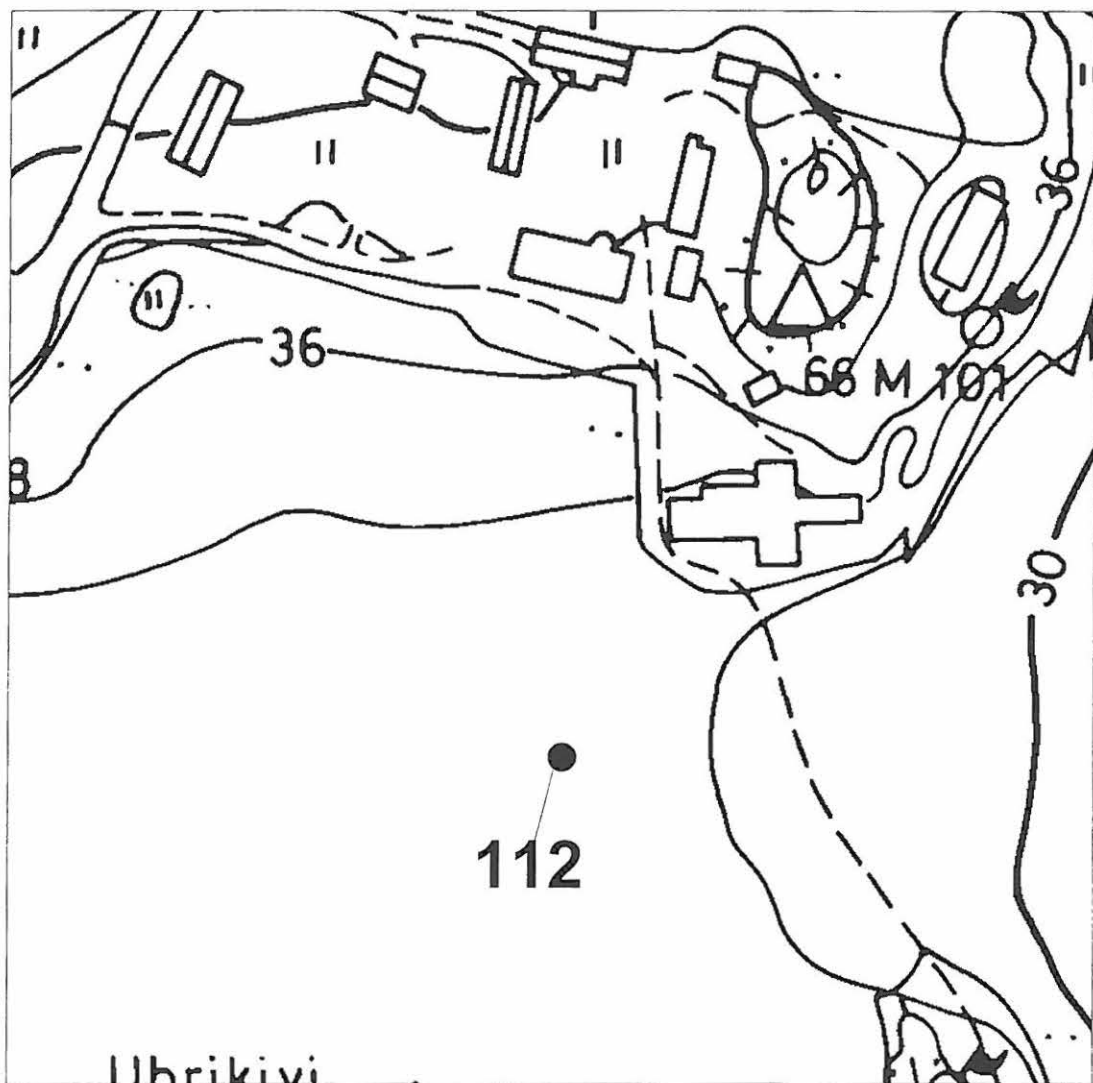
**AIEMMAT TUTKIMUKSET JA LÖYDÖT**

<b>Inventoinnit</b>	-
<b>Tarkastukset</b>	-
<b>Kaivaukset</b>	-
<b>Aiemmat löydöt</b>	Saksalainen hopearaha.

**INVENTOINTI 2002**

<b>Liitekartat</b>	46
<b>Negatiivit</b>	-
<b>Diat</b>	-
<b>Inventointilöydöt</b>	-
<b>Ympäristö ja maasto</b>	Erittäin loivasti joelle viettävää peltomaata, jossa muutama korkeampi peltosaareke. Alueen pohjoispuolella kalliainen leveä pelloille pistävä mäkikieleke, jossa kaksi maatilaa.
<b>Kohteen kuvaus</b>	Ks. Löytöhistoria.
<b>Löytöhistoria</b>	Lauri Nautela löytänyt rahan pelloilta.
<b>Kunto</b>	Kohde lienee osittain tuhoutunut viljelystoiminnassa.
<b>Kohteen laajuus</b>	-
<b>Lähistön mj:set</b>	Mäkkylä Hulkkuna 2 (80) n. 200 m etelään, Mäkkylä Hulkkunanmäki (81) n. 150 m etelä-lounaaseen, Mäkkylä Hulkkunanmäki (82) n. 150 m kaakkoon, Mäkkylä Tuomola Tuulimyllynmäki (86) n. 130 m itä-koilliseen, Mäkkylä Tuomola 2 (111) n. 40 m koilliseen.
<b>Kenttätyötoimenpiteet</b>	Tarkastus
<b>Kenttähavainnot</b>	Ei uusia havaintoja.
<b>Havaintomahdollisuudet</b>	Huonohkot. Aamulla maa kuurassa.
<b>Luokitusehdotus</b>	
<b>Suojelu</b>	
<b>Maankäyttösuunnitelmat</b>	
<b>Huomioita/lisätietoja</b>	





LIEDON OSA-ALUEINVENTOINTI 2002

Mäkkylä

Ote pohjakartasta  
Mk 1:2000

Kohde 112

**113. LIETO, RÄHÄLÄ, RUOHOMÄKI***Kivikautinen asuinpaikka***PERUSTIEDOT**

<b>Inventointinumero</b>	113
<b>Kunta</b>	Lieto
<b>Vanha kunta</b>	
<b>Alue</b>	Rähälä
<b>Kohteen nimi</b>	Ruohomäki
<b>Kohteen laji</b>	Kivikautinen asuinpaikka
<b>Luokka</b>	
<b>Ajoitus</b>	Kivikausi
<b>Lukumäärä</b>	1
<b>Inventoija, inv.aika</b>	Virva Lompolo, 29.10.2002

**SIJAINITIEDOT**

<b>Peruskartta</b>	1044 10	
<b>X</b>	6714 63	/ 6722 328
<b>X2</b>		
<b>Y</b>	1580 28	/ 3251 013
<b>Y2</b>		
<b>Z</b>	27,5	
<b>Z2</b>		
<b>Sijainti sanallisesti</b>	Kohde sijaitsee Liedon kirkosta n. 2,9 km pohjois-koilliseen Aurajoen itäpuolella.	

**TILA- JA OMISTAJATIEDOT**

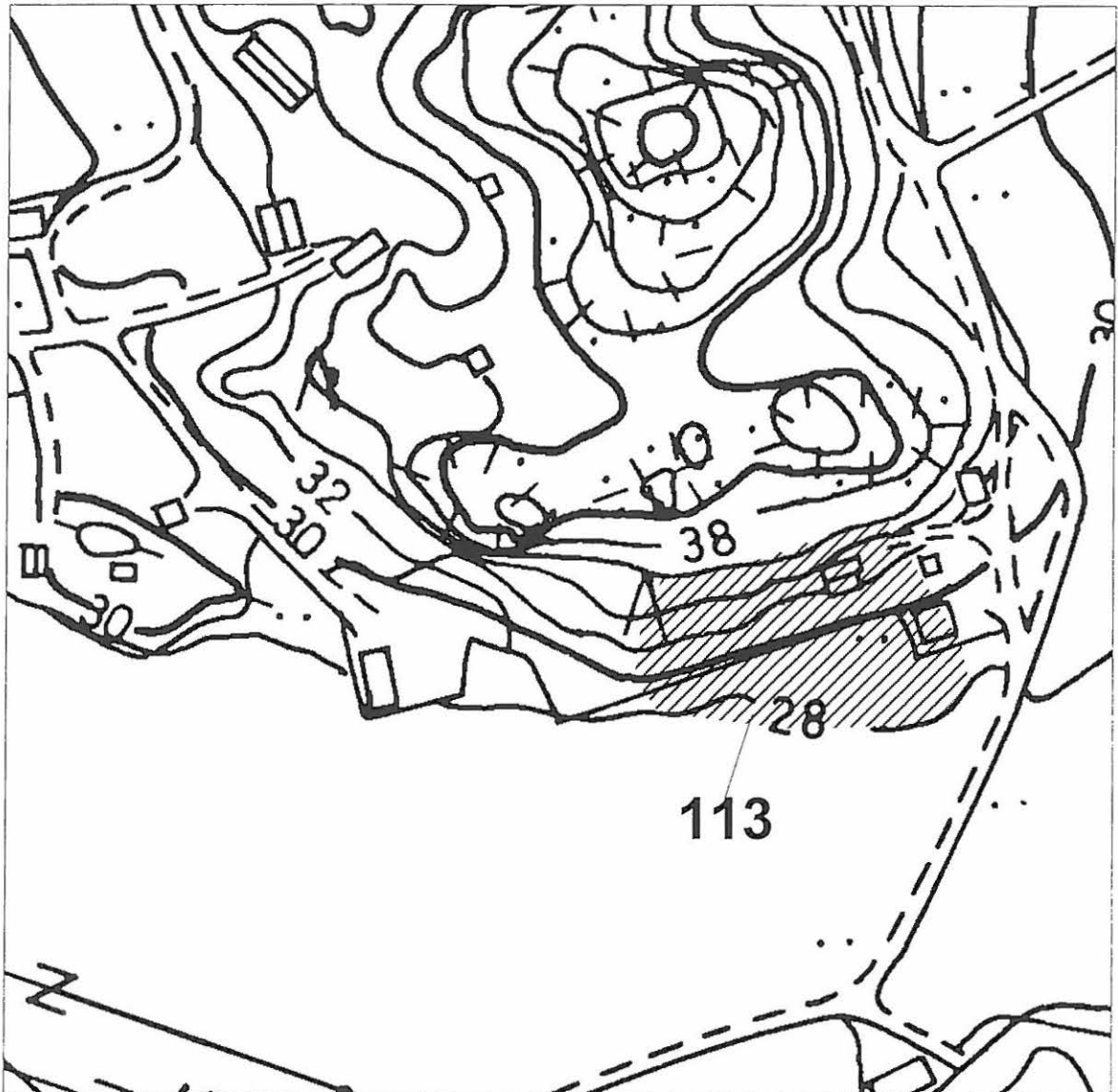
<b>Kylä/kaupunginosa</b>	Rähälä
<b>Tila Rno</b>	Ruohomäki
<b>Omistaja</b>	Posio Tauno (kuolinpesä)
<b>Osoite</b>	
<b>Posti</b>	
<b>Puhelin</b>	
<b>Kiinteistötunnus</b>	445-5-14

**AIEMMAT TUTKIMUKSET JA LÖYDÖT**

<b>Inventoinnit</b>	-
<b>Tarkastukset</b>	-
<b>Kaivaukset</b>	-
<b>Aiemmat löydöt</b>	-

**INVENTOINTI 2002**

<b>Liitekartat</b>	47
<b>Negatiivit</b>	-
<b>Diat</b>	TYA 329:15
<b>Inventointilöydöt</b>	TYA 814:1-8
<b>Ympäristö ja maasto</b>	Mäestä erittäin loivaa, lähes tasaista kaakkoon viettävää viljelyksessä olevaa peltoaluetta. Mäki kalliainen. Puusto lähinnä mäntyä ja pohjakaasvillisuus mm. heinää, puolukkaa ja sammalta.
<b>Kohteen kuvaus</b>	Kivikautisia asuinpaikkalöytöjä aivan Rähälän kylämäen etelä-kaakkokärjen tuntumassa pellostä sekä pellon ja mäen välisestä ojasta mäen puolelta.
<b>Löytöhistoria</b>	-
<b>Kunto</b>	Kohde lienee osittain tuhoutunut viljelystoiminnan vuoksi.
<b>Kohteen laajuus</b>	Ks. Kenttähavainnot ja Huomioita/lisätietoja sekä liitekartta 47, johon on merkitty viivoituksella arvioitu laajuus.
<b>Lähistön mj:set</b>	Rähälä Liukas (110) n. 450 m luoteeseen, Kaskalan linnavuori n. 350 m itään.
<b>Kenttätötoimenpiteet</b>	Pintapöiminta
<b>Kenttähavainnot</b>	Kivikautisia löytöjä n. 30 x 60 m:n alalta pellostä sekä yksi kvartsi-iskos pellon ja mäen välisestä ojasta mäen puolelta.
<b>Havaintomahdollisuudet</b>	Hyvät
<b>Luokitusehdotus</b>	II
<b>Suojelu</b>	
<b>Maankäyttösuunnitelmat</b>	
<b>Huomioita/lisätietoja</b>	Koska yksi löytö tuli myös pellon ja mäen välisestä ojasta mäen puolelta, on oletettavaa asuinpaikan jatkuvan mäenrinteen puolelle.



LIEDON OSA-ALUEINVENTOINTI 2002

Rähälä

Ote pohjakartasta  
Mk 1:2000

Kohde 113

**114. LIETO, KURKELA, KAUPPI***Irtolöytöpaikka***PERUSTIEDOT**

<b>Inventointinumero</b>	114
<b>Kunta</b>	Lieto
<b>Vanha kunta</b>	
<b>Alue</b>	Kurkela
<b>Kohteen nimi</b>	Kauppi
<b>Kohteen laji</b>	Irtolöytö
<b>Luokka</b>	
<b>Ajoitus</b>	Viikinkiaika
<b>Lukumäärä</b>	1
<b>Inventoija, inv.aika</b>	Virva Lompolo, 29.10.2002

**SIJAINITIEDOT**

<b>Peruskartta</b>	1044 10	
<b>X</b>	6713 20 (summit.)	/ 6720 982
<b>X2</b>		
<b>Y</b>	1579 42 (summit.)	/ 3250 026
<b>Y2</b>		
<b>Z</b>	22	
<b>Z2</b>		
<b>Sijainti sanallisesti</b>	Kohde sijaitsee Liedon kirkosta n. 1,5 km pohjois-luoteeseen Aurajoen länsirannalla.	

**TILA- JA OMISTAJATIEDOT**

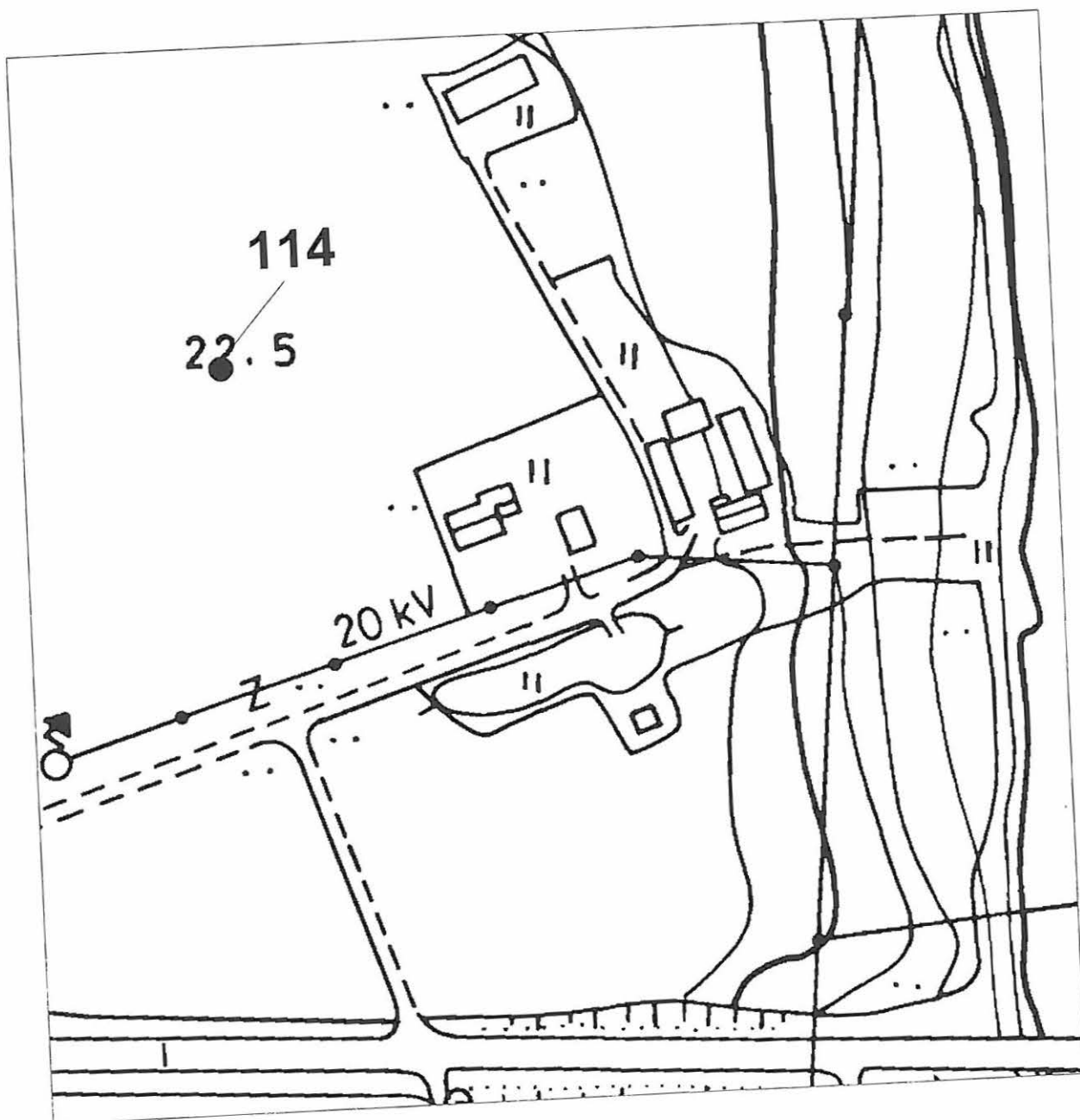
<b>Kylä/kaupunginosa</b>	Kurkela
<b>Tila Rno</b>	Kauppi
<b>Omistaja</b>	Kauppi Ari ja Minna
<b>Osoite</b>	Kurkelantie 181
<b>Posti</b>	21420 Lieto
<b>Puhelin</b>	
<b>Kiinteistötunnus</b>	422-1-18

**AIEMMAT TUTKIMUKSET JA LÖYDÖT**

<b>Inventoinnit</b>	-
<b>Tarkastukset</b>	-
<b>Kaivaukset</b>	-
<b>Aiemmat löydöt</b>	KM 14331

**INVENTOINTI 2002**

<b>Liitekartat</b>	48
<b>Negatiivit</b>	-
<b>Diat</b>	-
<b>Inventointilöydöt</b>	-
<b>Ympäristö ja maasto</b>	Tasaista peltomaastoa, joka lähempänä jokea laskee jyrkäkkösti.
<b>Kohteen kuvaus</b>	Asuinrakennusten luoteispuolella olevaa tasaista peltoaluetta.
<b>Löytöhistoria</b>	
<b>Kunto</b>	Kohde lienee osittain tuhoutunut viljelystoiminnassa.
<b>Kohteen laajuus</b>	-
<b>Lähistön mj:set</b>	Hakula Vähä-Ketola (91) n. 800 m luoteeseen, Hakula Rantatöyry (76) n. 1,1 km länsi-luoteeseen.
<b>Kenttätyötoimenpiteet</b>	Tarkastus
<b>Kenttähavainnot</b>	Ei uusia havaintoja.
<b>Havaintomahdollisuudet</b>	Huonot. Pelto oli edelliskesän viljan sängellä, lisäksi puimajäte ja rikkaruohoista muodostuva aluskasvillisuus estivät tehokkaasti havainnoinnin.
<b>Luokitusehdotus</b>	
<b>Suojelu</b>	
<b>Maankäyttösuunnitelmat</b>	
<b>Huomioita/lisätietoja</b>	

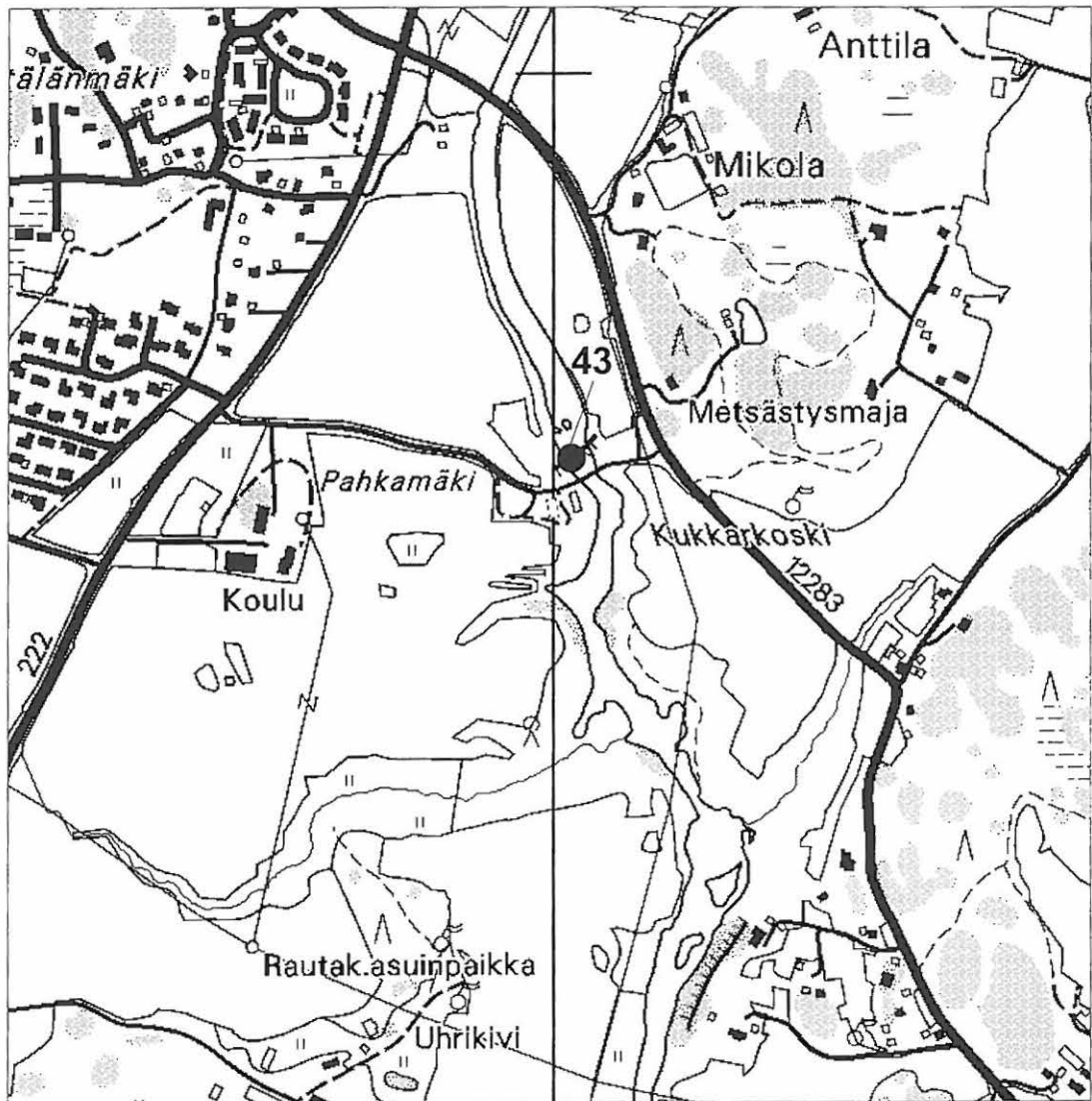


LIEDON OSA-ALUEINVENTOINTI 2002

Kurkela

Ote pohjakartasta  
Mk 1:2000

Kohde 114



LIEDON OSA-ALUEINVENTOINTI 2002

Nautela

Historiallisen ajan muinaisjännökset

Ote peruskartasta 1044 10 Lieto

Mk 1:10 000



**HISTORIALLISET KOHTEET****43. LIETO, NAUTELA, NAUTELAN MYLLY, KUKKARKOSKI***Pato***PERUSTIEDOT**

<b>Inventointinumero</b>	43
<b>Kunta</b>	Lieto
<b>Alue</b>	Nautela
<b>Kohteen nimi</b>	Nautelan mylly, Kukkarkoski
<b>Kohteen laji</b>	Pato
<b>Luokka</b>	
<b>Ajoitus</b>	Historiallinen aika (1897)
<b>Lukumäärä</b>	1
<b>Inventoija, inv.aika</b>	Virva Lompola, 7.10.2002

**SIJAINITIEDOT**


<b>Peruskartta</b>	1044 10
<b>X</b>	6717 49 / 6725 201
<b>Y</b>	1580 03 / 3251 025
<b>Sijainti sanallisesti</b>	Kohde sijaitsee Liedon kirkosta n. 5,7 km pohjoiseen Aurajoen Kukkarkoskessa.

**TILA- JA OMISTAJATIEDOT**

<b>Kylä/kaupunginosa</b>	Nautela
<b>Tila Rno</b>	Nautelan mylly
<b>Omistaja</b>	Liedon kunta
<b>Kiinteistötunnus</b>	432-4-11

**INVENTOINTI 2002**

<b>Liitekartat</b>	50
<b>Ympäristö ja maasto</b>	Aurajoen Kukkarkoski
<b>Kohteen kuvaus</b>	Kukkarkosken poikki suurista suorakaiteen muotoisiksi hakatuista harmaista kivistä tehty pato.
<b>Kenttätoimenpiteet</b>	Tarkastus
<b>Kenttähavainnot</b>	Sillalta katsottuna ylimmässä kivikerrassa keskellä kivi, johon hakattu vuosiluku 1897.



LIEDON OSA-ALUEINVENTOINTI 2002

Nautela

Ote pohjakartasta  
Mk 1:2000

Historiallinen aika  
Kohde 43

**IRTOLÖYTÖKOHTEET****LIETO, RAUKKALA, ALIKUJANPÄÄ***Irtolöytö***PERUSTIEDOT****Inventointinumero**

<b>Kunta</b>	Lieto
<b>Vanha kunta</b>	
<b>Alue</b>	Raukkala
<b>Kohteen nimi</b>	Alikujanpää
<b>Kohteen laji</b>	Irtolöytö
<b>Luokka</b>	
<b>Ajoitus</b>	Kivikausi
<b>Lukumäärä</b>	2
<b>Inventoija, inv.aika</b>	Virva Lompolo, 8.10.2002

**SIJAINITIEDOT**

<b>Peruskartta</b>	2022 01	
<b>X</b>	6712 20 (summit.)	/ 6734 716
<b>X2</b>		
<b>Y</b>	1417 98 (summit.)	/ 3088 952
<b>Y2</b>		
<b>Z</b>	26-30	
<b>Z2</b>		
<b>Sijainti sanallisesti</b>	Kohde sijaitsee n. 4 km länsi-koilliseen Saviojan kaakkoispuolella.	

**TILA- JA OMISTAJATIEDOT**

<b>Kylä/kaupunginosa</b>	Raukkala
<b>Tila Rno</b>	Alikujanpää 2:46
<b>Omistaja</b>	Markku ja Arja Niemi
<b>Osoite</b>	Raukkalantie 104
<b>Posti</b>	21420 Lieto
<b>Puhelin</b>	050 - 67 757
<b>Kiinteistötunnus</b>	

**AIEMMAT TUTKIMUKSET JA LÖYDÖT**

<b>Inventoinnit</b>	-
<b>Tarkastukset</b>	-
<b>Kaivaukset</b>	-

Aiemmat löydöt -

### INVENTOINTI 2002

Liitekartat 51

Negatiivit -

Diat TYA 329:2-3

Inventointilöydöt -

Ympäristö ja maasto -

Kohteen kuvaus -

**Löytöhistoria** Joku tilan aikaisemmista omistajista on mahdollisesti löytänyt kivistä. Varmaa löytöhistoriaa ei ole tiedossa.

Kunto -

Kohteen laajuus -

Lähistön mj:set

Kenttätyötoimenpiteet Tarkastus

Kenttähavainnot -

Havaintomahdollisuudet -

Luokitusehdotus

Suojelu

Maankäyttösuunnitelmat

**Huomioita/lisätietoja** Sitä, kuka ja mistä kirveet ovat löytyneet, ei ole tiedossa. Arja ja Markku Niemi kertoivat, että talonkaupan yhteydessä helmikuussa 2000 aikaisempi omistaja oli kertonut heille "onnenkivistä" (dia TYA 329:3), joka tuli säilyttää talon vintillä muurin kupeessa. Toinen kivistä oli löytyi myöhemmin vintin remontin yhteydessä täyepuruista. Kirveitä säilytetään Niemien kotona.



LIEDON OSA-ALUEINVENTOINTI 2002

Raukkala

Ote peruskartasta 2022 10 Yliskulma  
Mk 1:5000

Irtolöytö

**LIETO, NAUTELA, KNAAPI 3***Irtolöytö***PERUSTIEDOT****Inventointinumero**

<b>Kunta</b>	Lieto
<b>Vanha kunta</b>	
<b>Alue</b>	Nautela
<b>Kohteen nimi</b>	Knaapi 3
<b>Kohteen laji</b>	Irtolöytö
<b>Luokka</b>	
<b>Ajoitus</b>	Ajoittamaton. Esihistoriallinen ja/tai historiallinen aika.
<b>Lukumäärä</b>	1
<b>Inventoija, inv.aika</b>	Virva Lompolo, 10.10.2002

**SIJAINITIEDOT**

<b>Peruskartta</b>	1044 10	
<b>X</b>	6716 95	/ 6724 676
<b>X2</b>		
<b>Y</b>	1579 89	/ 3250 836
<b>Y2</b>		
<b>Z</b>	32,5-35	
<b>Z2</b>		
<b>Sijainti sanallisesti</b>	Kohde sijaitsee Liedon kirkosta n. 5,1 km pohjoiseen Aurajoen länsipuolella.	

**TILA- JA OMISTAJATIEDOT**

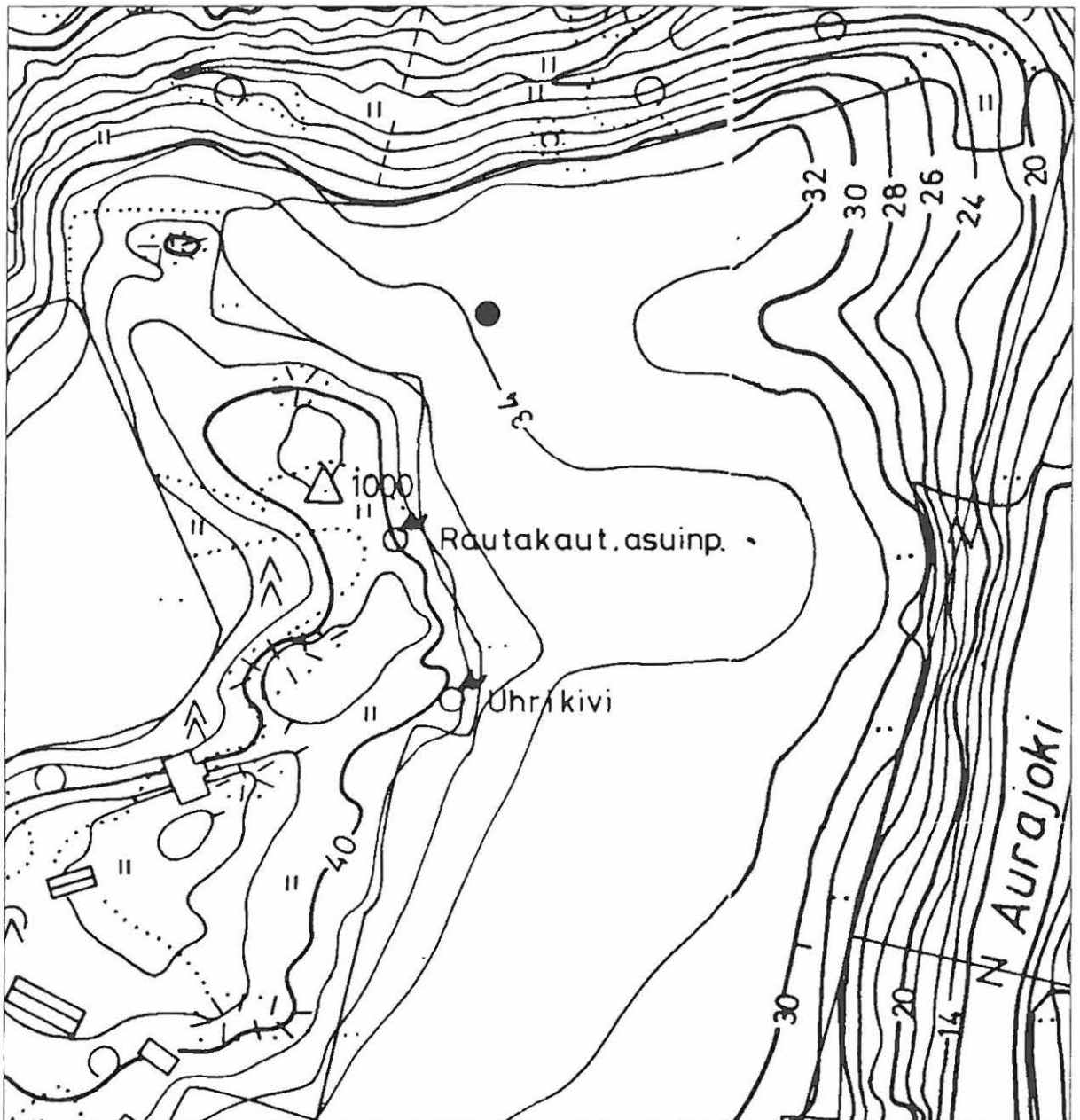
<b>Kylä/kaupunginosa</b>	Nautela
<b>Tila Rno</b>	Knaapi
<b>Omistaja</b>	Jokila Mikko
<b>Osoite</b>	Nautelantie 50
<b>Posti</b>	21360 Lieto as.
<b>Puhelin</b>	
<b>Kiinteistötunnus</b>	432-4-10

**AIEMMAT TUTKIMUKSET JA LÖYDÖT**

<b>Inventoinnit</b>	-
<b>Tarkastukset</b>	-
<b>Kaivaukset</b>	-
<b>Aiemmat löydöt</b>	-

**INVENTOINTI 2002**

<b>Liitekartat</b>	52
<b>Negatiivit</b>	-
<b>Diat</b>	-
<b>Inventointilöydöt</b>	TYA 806:1
<b>Ympäristö ja maasto</b>	Aurajoen länsipuolella mäeltä pellolle loivasti viettävää viljelyksessä olevaa peltoaluetta.
<b>Kohteen kuvaus</b>	Kuivurinmäen koillispuolella oleva pelto, jossa maasto muodostaa itä-länsisuuntaisen kurun. Löytöpaikka kurun pohjukassa sen pohjoispuolisessa rinteessä. Yksittäinen tarkemmin ajoittamaton löytö historiallisen ajan pintalöytöesiintymästä.
<b>Löytöhistoria</b>	-
<b>Kunto</b>	
<b>Kohteen laajuus</b>	
<b>Lähistön mj:set</b>	Nautela Kuivurinmäki (94) n. 100 m etelä-lounaaseen, Nautela Kuivurinmäki (92) n. 170 m etelään, Nautela Knaapi (93) n. 230 m itä-kaakkoon.
<b>Kenttätyötoimenpiteet</b>	Pintapoiminta
<b>Kenttähavainnot</b>	Talteen otetun löydön lisäksi pellolta mm. tiilen paloja, palanutta savea, kuonaa ja liitupiipun kappaleita. Näitä ei kuitenkaan jälkitöiden yhteydessä otettu kokoelmiin.
<b>Havaintomahdollisuudet</b>	Huonot. Syysviljan kylvössä oli sovellettu uutta viljelystekniikkaa eli puinnin jälkeen maata ei oltu käännetty vaan puidun viljan sängen joukkoon oli kylvetty syysvilja, joka nyt oli oraalla. Lisäksi pellolla oli paikoin runsaasti puimajätettä. Valo-olosuhteet olivat myös huonot.
<b>Luokitusehdotus</b>	
<b>Suojelu</b>	
<b>Maankäyttösuunnitelmat</b>	
<b>Huomioita/lisätietoja</b>	Irtolöytö liittyy Nautelan alueen muinaisjäänöksiin. Ajoitusmääritelmä ajoittamaton tarkoittaa, että kyseisestä kohteesta on otettu kokoelmiin löytö, jota ei ole voitu tarkemmin ajoittaa.



LIEDON OSA-ALUEINVETOINTI 2002

Nautela

Ote pohjakartasta  
Mk 1:3000

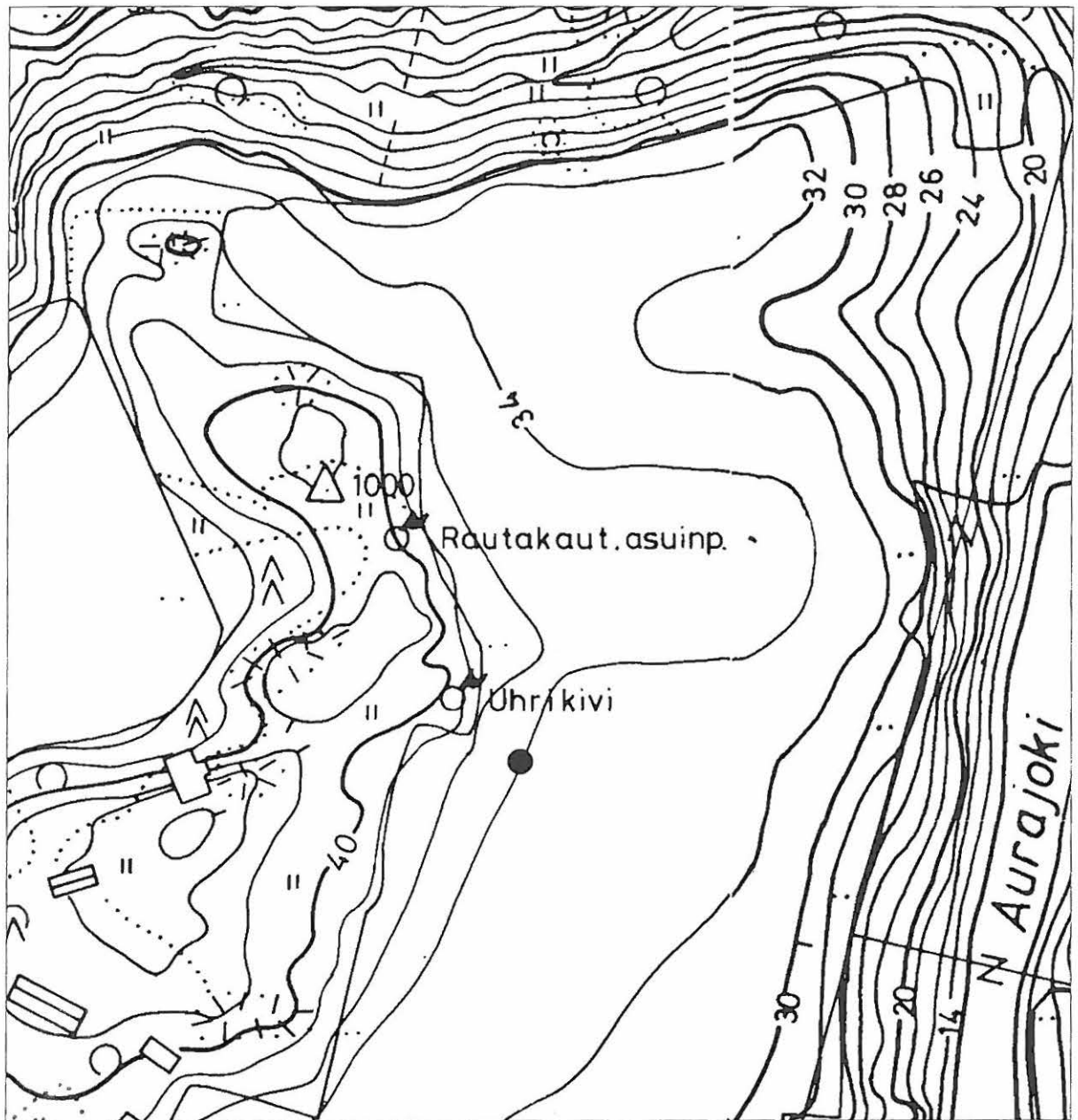
Irtolöytö



**LIETO, NAUTELA, KNAAPI 4***Irtolöytö***PERUSTIEDOT****Inventointinumero****Kunta** Lieto**Vanha kunta****Alue** Nautela**Kohteen nimi** Knaapi 4**Kohteen laji** Irtolöytö**Luokka****Ajoitus** Kivikausi**Lukumäärä** 1**Inventoija, inv.aika** Virva Lompolo, 11.10.2002**SIJAINITIEDOT****Peruskartta** 1044 10**X** 6716 75 / 6724 475**X2****Y** 1579 91 / 3250 838**Y2****Z** 35**Z2****Sijainti sanallisesti** Kohde sijaitsee Liedon kirkosta n. 5 km pohjoiseen Aurajoen länsipuolella.**TILA- JA OMISTAJATIEDOT****Kylä/kaupunginosa** Nautela**Tila Rno** Knaapi**Omistaja** Jokila Mikko**Osoite** Nautelantie 50**Posti** 21360 Lieto as.**Puhelin****Kiinteistötunnus** 432-4-10**AIEMMAT TUTKIMUKSET JA LÖYDÖT****Inventoinnit** -**Tarkastukset** -**Kaivaukset** -**Aiemmat löydöt** -

**INVENTOINTI 2002**

<b>Liitekartat</b>	53
<b>Negatiivit</b>	-
<b>Diat</b>	-
<b>Inventointilöydöt</b>	TYA 805:1
<b>Ympäristö ja maasto</b>	Aurajoen länsipuolella mäeltä joelle viettävää viljelyksessä olevaa peltoaluetta.
<b>Kohteen kuvaus</b>	Kuppikiven kaakkoispuolisen pellon ylärinne. Yksittäinen kivikautinen löytö historiallisen ajan pintalöytöesiintymästä.
<b>Löytöhistoria</b>	-
<b>Kunto</b>	
<b>Kohteen laajuus</b>	
<b>Lähistön mj:set</b>	Nautela Kuivurinmäki (92) n. 40 m kaakkoon, Nautela Knaapi 2 (97) n. 120 m etelä-lounaaseen, Nautela Pelto (96) n. 150 m etelään, Nautela Kuivurinmäki (94) n. 100 m pohjois-luoteeseen, Nautela Knaapi (93) n. 210 m koilliseen.
<b>Kenttätyötoimenpiteet</b>	Pintapoiminta
<b>Kenttähavainnot</b>	Ks. Kohteen kuvaus. Alueelta löytyi myös mm. palanutta savea, tiiltä ja kuonaa, joita ei jälkitöiden yhteydessä otettu kokoelmiin.
<b>Havaintomahdollisuudet</b>	Huonot. Syysviljan kylvössä oli sovellettu uutta viljelystekniikkaa eli puinnin jälkeen maata ei oltu käännetty vaan puidun viljan sängen joukkoon oli kylvetty syysvilja, joka nyt oli oraalla. Lisäksi pellolla oli paikoin runsaasti puimajätettä. Myös valo-olosuhteet olivat huonot.
<b>Luokitusehdotus</b>	
<b>Suojelu</b>	
<b>Maankäyttösuunnitelmat</b>	
<b>Huomioita/lisätietoja</b>	Irtolöytö kuuluu alueella jo tunnettuihin muinaisjäännöksiin.



LIEDON OSA-ALUEINVENTOINTI 2002

Nautela

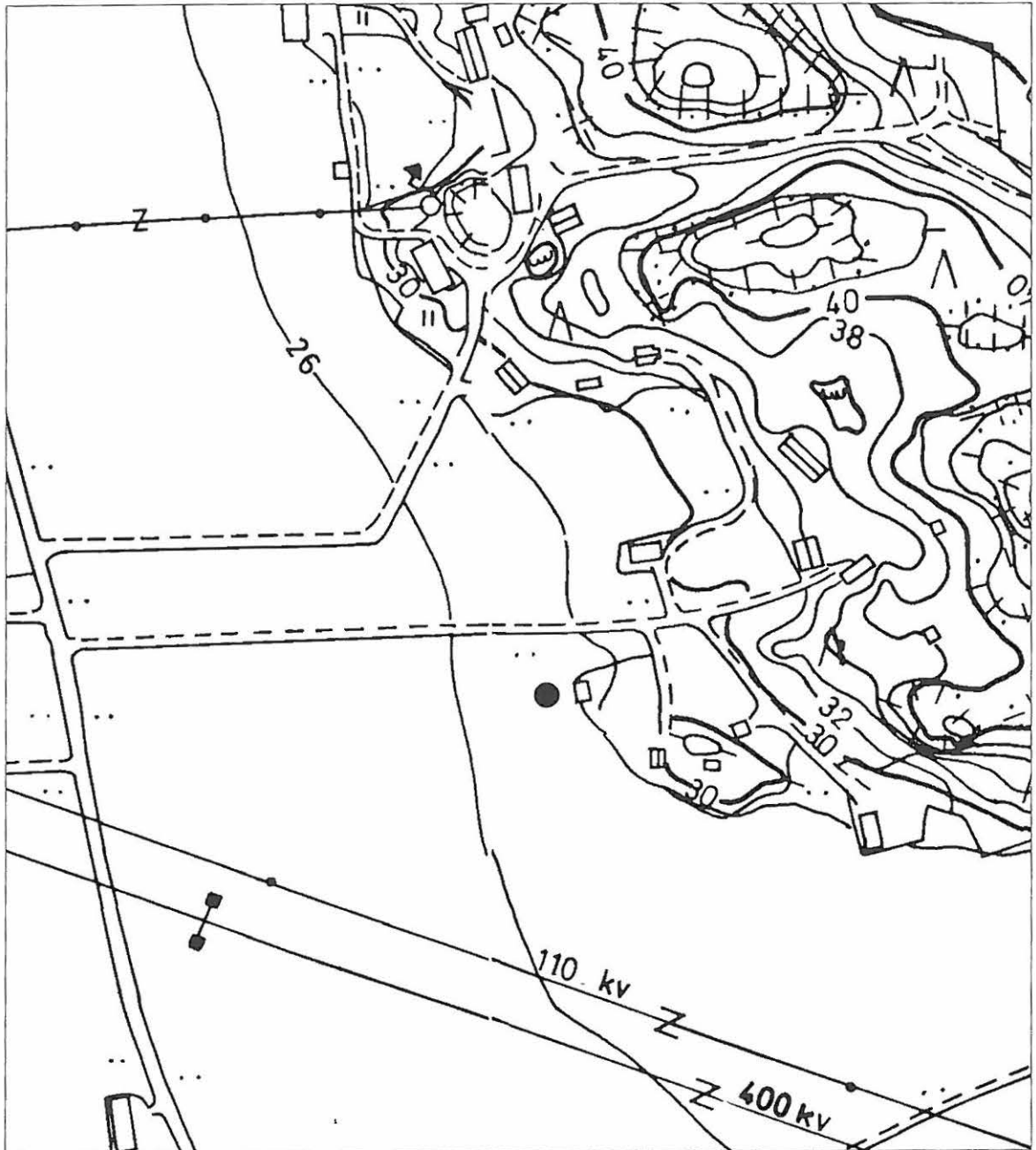
Ote pohjakartasta  
Mk 1:3000

Irtolöytö

**LIETO, RÄHÄLÄ, UNTOLA***Irtolöytö***PERUSTIEDOT****Inventointinumero****Kunta** Lieto**Vanha kunta****Alue** Rähälä**Kohteen nimi** Untola**Kohteen laji** Irtolöytö**Luokka****Ajoitus** Ajoittamaton. Esihistoriallinen ja/tai historiallinen aika.**Lukumäärä** 1**Inventoija, inv.aika** Virva Lompolo, 29.10.2002**SIJAINITIEDOT****Peruskartta** 1044 10**X** 6714 69 / 6722 412**X2****Y** 1580 02 / 3250 759**Y2****Z** 27,5**Z2****Sijainti sanallisesti** Kohde sijaitsee Liedon kirkosta n. 2,9 km pohjois-koilliseen Aurajoen itäpuolella.**TILA- JA OMISTAJATIEDOT****Kylä/kaupunginosa** Rähälä**Tila Rno** Untola**Omistaja** Markkula Jouko ja Leena**Osoite** Vintalantie 189**Posti** 21420 Lieto**Puhelin****Kiinteistötunnus** 445-7**AIEMMAT TUTKIMUKSET JA LÖYDÖT****Inventoinnit** -**Tarkastukset** -**Kaivaukset** -**Aiemmat löydöt** -

**INVENTOINTI 2002**

<b>Liitekartat</b>	54
<b>Negatiivit</b>	-
<b>Diat</b>	-
<b>Inventointilöydöt</b>	TYA 813:1
<b>Ympäristö ja maasto</b>	Mäeltä erittäin loivasti, lähes tasaista länteen viettävää viljelyskäytössä olevaa peltomaastoa.
<b>Kohteen kuvaus</b>	Aivan Rähälän kylämäen lounaispuolelta alkavan peltoalueen mäen puoleisesta päästä läheltä vanhaa asuinrakennusta. Yksittäinen tarkemmin ajoittamaton löytö historiallisen ajan löytöesiintymästä.
<b>Löytöhistoria</b>	-
<b>Kunto</b>	-
<b>Kohteen laajuus</b>	-
<b>Lähistön mj:set</b>	Rähälä Liukas (110) n. 220 m pohjois-luoteeseen, Rähälä Ruohomäki (113) n. 260 m itä-kaakkoon.
<b>Kenttätyötoimenpiteet</b>	Pintapoininta
<b>Kenttähavainnot</b>	Ks. Kohteen kuvaus
<b>Havaintomahdollisuudet</b>	Kohtalaiset.
<b>Luokitusehdotus</b>	
<b>Suojelu</b>	
<b>Maankäyttösuunnitelmat</b>	
<b>Huomioita/lisätietoja</b>	Ajoitusmääritelmä ajoittamaton tarkoittaa, että kyseisestä kohteesta on otettu kokoelmiin löytö, jota ei ole voitu tarkemmin ajoittaa.



LIEDON OSA-ALUEINVENTOINTI 2002

Rähälä

Ote pohjakartasta  
Mk 1:3000

Irtolöytö

**MUUT KOHTEET****LIETO, NAUTELA, NAUTELAN MYLLY, KUKKARKOSKI***Hiidenkirnuja***PERUSTIEDOT****Inventointinumero**

<b>Kunta</b>	Lieto
<b>Alue</b>	Nautela
<b>Kohteen nimi</b>	Nautelan mylly, Kukkarkoski
<b>Kohteen laji</b>	Hiidenkirnuja
<b>Luokka</b>	
<b>Ajoitus</b>	
<b>Lukumäärä</b>	6
<b>Inventoija, inv.aika</b>	Virva Lompolo, 7.10.2002

**SIJAINITIEDOT**

<b>Peruskartta</b>	1044 10
<b>X</b>	6717 48 / 6725 190
<b>Y</b>	1580 04 / 3251 034
<b>Sijainti sanallisesti</b>	Kohde sijaitsee Liedon kirkosta n. 5,7 km pohjoiseen Aurajoen Kukkarkoskessa.

**TILA- JA OMISTAJATIEDOT**

<b>Kylä/kaupunginosa</b>	Nautela
<b>Tila Rno</b>	Nautelan mylly
<b>Omistaja</b>	Liedon kunta
<b>Kiinteistötunnus</b>	432-4-11

**INVENTOINTI 2002**

<b>Liitekartat</b>	55
<b>Diat</b>	TYA 329:1
<b>Ympäristö ja maasto</b>	Aurajoen Kukkarkoski
<b>Kohteen kuvaus</b>	Padon ja puusillan välissä, padosta n. 10 m alavirtaan. Kalliossa 4 isompaa sekä 2 pienempää kirnuja.
<b>Kenttätoimenpiteet</b>	Tarkastus
<b>Kenttähavainnot</b>	Ks. Kohteen kuvaus



LIEDON OSA-ALUEINVENTOINTI 2002

Nautela

Ote pohjakartasta  
Mk 1:3000

Hiidenkirnuja