

Arkiot. es. 66/26. 3. 1998

M

LIMINKA

Inventointi 1997

Mika Sarkkinen

SISÄLLYSLUETTELO

SIVU

JOHDANTO

1

LIMINGAN ESIHISTORIALLISET KOHTEET - luettelo

3

KOHTEIDEN JAKAUTUMINEN PERUSKARTTALEHDILLE

4

ESINELUETTELO

4

VALOKUVAT

5

YLEISKARTTA

7

KOHDEKUVAUKSET KARTTAOTTEINEEN

8

## JOHDANTO

Pohjois-Pohjanmaan liiton, Pohjois-Pohjanmaan museon ja Museoviraston yhteistyönä toteutettavan Pohjois-Pohjanmaan kiinteiden muinaisjäännösten luettelointi- ja julkaisuhankkeen jatkamiseksi katsottiin tarpeelliseksi Lakeuden seutukunnan alueella tehtävä muinaisjäännösten täydennysinventointi, joka toteutettiin kesällä 1997.

Työn mahdollisesti alueen kuntien (Liminka, Lumijoki, Rantsila, Temmes, Tyrnävä) ja Pohjois-Pohjanmaan liiton taloudellinen panos, joka kattoi yhteensä noin kuuden viikon kenttätyöt ja niiden vaatimat jälkityöt inventointikertomusten tekemiseksi. Työn toteutti Huk Mika Sarkkinen. Samana kesänä tehtiin vastaava inventointi myös Raahen seutukunnan alueella. Molempien inventointien valmistelut tehtiin 19.-30.5. Lakeuden osalta maastovaihe jakautui kahtia jaksoille 2.-30.6. ja 6.-17.10. Inventointien raportointi tehtiin 27.10.-31.12.1997. Urakan ajan allekirjoittanut toimi Pohjois-Pohjanmaan liiton va. tutkijana, jolle Pohjois-Pohjanmaan museo tarjosi tarvittavat työtilat.

Limingan osalta inventointi oli ajantasaistava täydennysinventointi, jonka yhteydessä tarkastettiin ne kohteet, jotka joko olivat kokonaan tarkastamatta tai joiden aiemmasta tarkastuksesta oli kulunut niin kauan, että tietojen ajan tasalle saattaminen katsottiin tarpeelliseksi. Ennestään Limingasta oli luetteloitu 27 kohdetta, joista kahdeksan tarkastettiin. Lisäksi luetteloimattomia arkistotietoihin pohjautuvia kohteita tarkastettiin saman verran. Uusia kohteita etsittiin mahdollisuuksien mukaan. Kaikkiaan kokonaan uusia kohteita löydettiin neljä kappaletta.

Limingan inventointi perustuu Museoviraston arkeologian osaston arkistotietoihin, joita täydennettiin PPM:n arkistotiedoilla. Lisäksi tarkastettiin Limingan kotiseutumuseon kokoelmat. Limingan muinaisjäännökset 1 - 10 on 1961 inventoinut Aarni Erä-Esko, jonka kertomus vuodelta 1962 sisältää tiedot aiemmista tarkastuksista. Näistä on mainittava A.H. Snellmanin Oulun kihlakuntaa koskeva teos (SMYA IX, 1887), jonka mainintojen perusteella tavattiin kesällä 1997 useita luetteloimattomia muinaisjäännöksiä. Vuoden 1961 inventoinnin jälkeen Liminkaa sivuavia inventointeja on tehty kaksi (Liisa Erä-Esko 1976 ja Mika Sarkkinen 1993, voimalinjainventointi Ventusneva-Pyhäkoski) sekä lukuisia tarkastuksia, jotka käyvät tarkemmin ilmi kohdekuvausten yhteydessä kohdasta "aiemmat tutkimukset". Ainoan kaivaustutkimuksen on tehnyt A. Europaeus Linnamaana aiemmin tunnetulla Linnakankaan jätinkirkolla vuonna 1914.

Liminka on luode-kaakko-suuntainen noin 60 km pitkä pitäjä, jonka luoteinen rannikkoalue on tasaista lakeutta aina 20 - 30 korkeudelle. Vasta tämän yläpuolella maasto muuttuu vaihtelevammaksi pääosin soiden ja erikorkuisten mäntykankaiden muodostamaksi alueeksi. Kaakkoisimmat osat Temmeksen Kärsämänkylän jälkeen ovat jälleen suhteellisen tasaisia, enimmäkseen ne ovat soita ja matalia kangas- saarekkeita. Korkeimmillaan liikutaan Venenevan alueella yli 100 metriä merenpinnan yläpuolella. Tunnetut muinaisjäännökset keskittyvät maastoltaan vaihtelevimmalla vyöhykkeelle noin 40 - 60 metrin

korkeudella olevaan maastoon. Erityisen runsaasti kohteita tunnetaan Temmeksen ja Tyrnävän väliseltä ulkopalstalta sekä Tyrnävänjoen pohjoispuoliselta koilliseen kohti Muhosta pistävältä metsäalueelta Ängeslevänjoen varresta.

Inventointikertomus noudattaa Museoviraston kuntakohtaista kohdenumerointia. Luettelo sisältää yhteensä 42 kohdetta. Johdantoa seuraavat yhteenvetoluettelot kunnan kohteista, kohteiden jakautuminen peruskarttalehdille, esineluettelo ja luettelo valokuvista.

Sekä inventoinnin yhteydessä tarkastetuista kohteista että tarkastamattomista kohteista on laadittu toisiaan vastaava kuvaus, joskin se jälkimmäisten osalta on hieman suppeampi. Kuvauksen yhteydessä on mainittu tiedot, joihin yhteenveto perustuu. Tarkastetuista muinaisjäännöskohteista ilmoitetaan aluksi nimi-, luokitus-, sijainti- ja mahdolliset omistajatiedot. Tämän jälkeen seuraa kohteen kuvaus, jossa kuvataan kohteen sijainti, ympäristö ja alueella tehdyt havainnot. Kuvauksen lopussa ovat ns. tutkimukselliset tiedot eli tiedot aiemmista tutkimuksista, kohteesta tehdyistä löydöistä ja inventoinnin aikana otetuista valokuvista. Jokaista kohdetta seuraa peruskarttaote, josta on ilmoitettu peruskarttalehden numero, nimi ja painovuosi.

Kohteiden muinaisjäännösluokitus on seuraava:

I-luokka: Muinaisjäännös säilytetään sellaisenaan, eikä sitä saa hävittää missään olosuhteissa. Valtakunnallisesti tai alueellisesti merkittävä muinaisjäännös.

II-luokka: Muinaisjäännös on kokonaan rauhoitettu, mutta voidaan tutkimusten jälkeen siirtää joko luokkaan I tai III.

III-luokka: Muinaisjäännös on kokonaan tutkittu tai hävitetty, eikä sen säilyttäminen ole tarpeen. Tutkittujen tietojen perusteella vapaa kohde.

On syytä huomata, että uudet tiedot voivat muuttaa luokitusta ja että tehdyn inventoinnin jälkeen kaikkia alueella olevia muinaisjäännöksiä ei tunneta. Koska kaikki muinaisjäännökset ovat automaattisesti muinaismuistolain (295/1963) suojaamia, on kaikkia ennestään tunnettuja tai mahdollisia tulevia uusia kohteita koskevis- sa epäselvissä tilanteissa syytä kääntyä Museoviraston puoleen.

Oulussa 18.12.1997



Mika Sarkkinen



## LIMINGAN ESIHISTORIALLISET KOHTEET

- |                            |   |
|----------------------------|---|
| 1. Linnamaa                | <u>jätinkirkko.</u> I.  |
| 2. Linnamaa, Pirttimaa     | <u>kiviröykkiö.</u> II.   |
| 3. Mustosenkangas          | <u>jätinkirkko.</u> I.  |
| 4. Hillinselkä             | <u>kiviröykkiö?</u> III.  |
| 5. Liminganjärvi           | luontainen rantavalli.  |
| 6. Ylitalo                 | muinaissuoksien löytöpaikka. III(?).                            |
| 7. Heikinkangas            | <u>kiviröykkiö.</u> II.   |
| 8. Heikinkangas            | <u>kiviröykkiö.</u> II.   |
| 9. Huutokangas             | <u>kiviröykkiöitä.</u> III.                                     |
| 10. Rahkaneva              | keihäänkärjen löytöpaikka. III(?).                              |
| 11. Linnamaa               | rajakiviä, hist. aika.  |
| 12. Käyräkangas            | <u>jätinkirkko, röykkiöitä.</u> I.                              |
| 13. Linnakangas            | <u>jätinkirkko.</u> I.  |
| 14. Kotakangas             | <u>jätinkirkko.</u> I.  |
| 15. Tuhkasenkangas         | <u>kiviröykkiöitä.</u> II.                                      |
| 16. Tuomela (Jäärälä)      | <u>kivikautinen asuinpaikka?</u> II.                            |
| 17. Juustila, Isoniitty    | <u>kiviesineen löytöpaikka.</u> III.                            |
| 18. Marjokangas            | <u>kiviröykkiö.</u> II.   |
| 19. Kiviselkä              | <u>kiviröykkiöitä.</u> II.                                      |
| 20. Heikinkangas           | <u>kivikautinen asuinpaikka.</u> II.                            |
| 21. Pitkäkangas            | <u>pyyntikuoppia.</u> II.                                       |
| 22. Vuovakoski             | <u>kivikautinen asuinpaikka.</u> II.                            |
| 23. Kotakangas             | <u>kivikautinen asuinpaikka?</u> II.                            |
| 24. Paarmakangas           | <u>kiviröykkiöitä?</u> II.                                      |
| 25. Linnakangas S          | <u>kivikautinen löytöpaikka.</u> II.                            |
| 26. Käyräkangas            | <u>kivikautinen asuinpaikka.</u> II.                            |
| 27. Myllyaro               | <u>kiviröykkiöitä.</u> II.                                      |
| 28. Kantoselkä             | <u>kiviröykkiöitä.</u> II.                                      |
| 29. Kantoselkä W           | <u>kiviröykkiö.</u> II.   |
| 30. Pampinkangas           | <u>kiviröykkiöitä.</u> II.                                      |
| 31. Linnamaa N             | <u>kivikautinen asuinpaikka ja</u><br><u>asuinpainanne.</u> II. |
| 32. Teppo                  | <u>kiviesineen löytöpaikka.</u> III.                            |
| 33. Ala-Temmes, A.Honkanen | <u>kiviesineen löytöpaikka.</u> III(?).                         |
| 34. Röhmönsaari            | <u>rakkakuoppia, röykkiöitä.</u> II.                            |
| 35. Läättimaa              | <u>kiviröykkiö.</u> II.   |
| 36. Sarvikangas            | <u>"hauturoita"/röykkiö?</u> II(?).                             |
| 37. Kilanperämaa           | <u>kivikautinen asuinpaikka, asuin-</u><br><u>painanne.</u> II. |
| 38. Pukansuo W             | <u>kiviröykkiö/ -röykkiöitä?</u> II.                            |
| 39. Hirvineva              | <u>kiviesineen löytöpaikka.</u> III(?).                         |
| 40. Kiviuninkangas         | <u>kivikautinen löytö-/ asuinpaikka?</u> II(?).                 |
| 41. Jauholaarinkangas      | <u>kuoppia, pyyntikuoppia?</u> II.                              |
| 42. Jauholaarink. hiekkak. | esihistoriallinen asuinpaikka. III.                             |

Kohteen luokitustunnuksen jäljessä suluissa oleva kysymysmerkki tarkoittaa, että kohteen sijaintia ei tarkalleen tunneta.

## KOHTEIDEN JAKAUTUMINEN PERUSKARTTALEHDILLE

2443 06	HIRVINEVA	3 Mustosenkangas
2443 08	SAARIKOSKI	39 Hirvineva
2443 09	LIMINGANJÄRVI	4 Hillinselkä, 5 Liminganjärvi, 15 Tuhkasenkangas, 28 Kantoselkä, 29 Kantoselkä W, 30 Pampinkangas
2444 07	LIMINKA	41 Jauholaarinkangas, 42 Lapink. sorak.
3421 04	MANKILA	10 Rahkaneva, 16 Tuomela
3421 05	TEMMES	1 Linnamaa, 2 Linnamaa Pirttimaa, 7 Heikinkangas, 8 Heikinkangas E, 9 Huutokangas, 20 Heikinkangas, 21 Pitkäkangas, 31 Linnamaa N
3421 06	TYRNÄVÄ	6 Ylitalo, 33 Ala-Temmes A. Honkanen 32 Teppo
3421 07	KÄRSÄMÄ	18 Marjokangas, 34 Röhmönsaari
3421 08	SUUTARINKYLÄ	11 Linnamaa, 12 Käyräkangas, 14 Kotakangas, 22 Vuovakoski 24 Paarmakangas, 25 Linnakangas S, 26 Käyräkangas, 27 Myllyaro, 35 Läättimaa, 36 Sarvikangas 37 Kilanperämaa
3421 09	YLIPÄÄ	13 Linnakangas, 23 Kotakangas, 38 Pukansuo W
3422 04	TUPOS	17 Juustila Isoniitty

## ESINELUETTELO

Kansallismuseon (KM) kokoelmissa olevat esineet:

KM 6714:4	liuskepalasia	13 Linnakangas
:5	kvartsi-iskoksia	13 Linnakangas
:6	liuske- ja kvartsi-iskoksia	13 Linnakangas
KM 15318	kivitaltta	9 Huutokangas
KM 20430	kivitaltta	16 Tuomela
KM 24830		17 Juustila, Isoniitty
KM 27773:1	asbestikeramiikan pala	22 Vuovakoski
:2	kvartsiikaavin	22 Vuovakoski
KM 27774	kvartsiitti-iskos	23 Kotakangas
KM 28419	pienoistaltta	25 Linnakangas S
KM 28420	tuuran teräosa	22 Vuovakoski
KM 30678:1	kvartsi-iskoksia	31 Linnamaa N
:2	palanutta luuta	31 Linnamaa N
KM 30677	kvartsi-iskos	37 Kilanperämaa

Pohjois-Pohjanmaan museon (PPM) kokoelmissa olevat esineet:

PPM 198	rautakeihäänkärki	10	Rahkaneva
PPM 944:1	muinaissuksi	6	Ylitalo
:2	muinaissuksi	6	Ylitalo
PPM 7251	kivitaltta	16	Tuomela/Jäärälä
PPM 7333	tasataltta	33	A. Honkanen

Limingan kotiseutumuseon (LimM) kokoelmissa olevat esineet:

LimM 170	kivitaltta	32	Teppo
----------	------------	----	-------

Pyhännän kotiseutumuseon (PyhänM) kokoelmissa oleva esine:

PyhänM 812	kivitaltta	39	Hirvineva
------------	------------	----	-----------

#### VALOKUVAT

Kuvat on luetteloitu Pohjois-Pohjanmaan museon kuva-arkistoon Pohjois-Pohjanmaan liiton kokoelmana (PPL/PPM:n kuva-arkisto).

Mustavalkokuvat:

NH+numero	kuva-aihe
93-94	Liminka 29 Kantoselkä W, röykkiö länsiluoteesta.
95	Liminka 28 Kantoselkä, röykkiö 4, etelästä.
96	Liminka 28 Kantoselkä, röykkiö 3, itäkaakosta.
97	Liminka 28 Kantoselkä, röykkiö 2, itäkaakosta
98	Liminka 28 Kantoselkä, röykkiö 1, koillisesta.
99	Liminka 29 Kantoselkä W, röykkiö länsiluoteesta.
100-101	Liminka 15 Tuhkasenkangas, panoraama, röykkiöt jätetty äestämättä, molemmissa kuvissa yksi erotuva röykkiö, idästä.
102-103	Liminka 30 Pampinkangas, kankaan lakiharjannetta, katajapuskan peitossa pitäisi olla yksi röykkiöistä, länsiluoteesta.

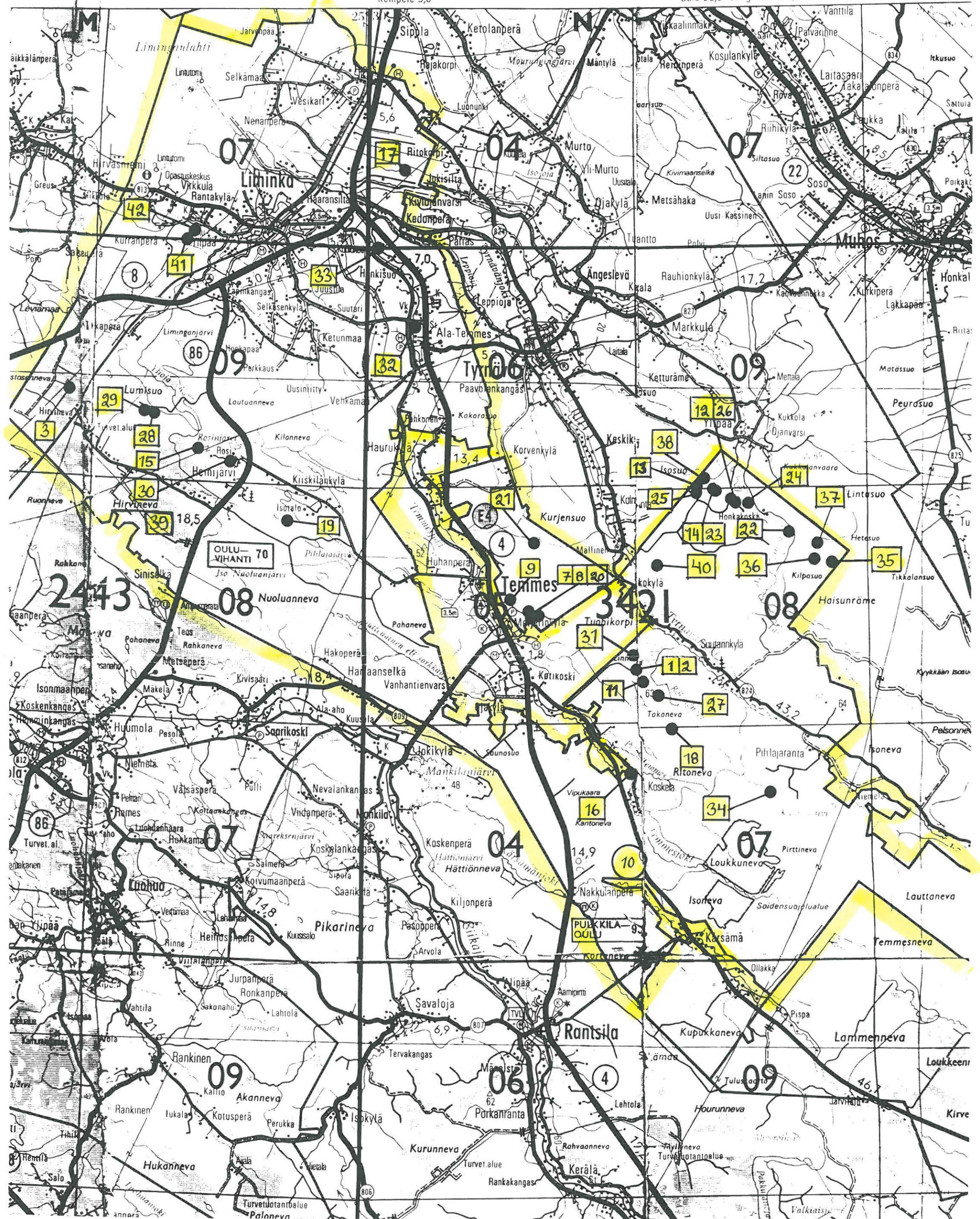
104 Liminka 30 Pampinkangas, kankaan lounaisreunaa kulkeva tie, auto Rosiin johtavan tienhaaran päässä, rakenteet alkavat tienhaaran luota ja jatkuvat viiden pylvään verran eteenpäin, kaakosta.

105-109 Liminka 32 Teppo, Limingan museo 170, kirves.

Dia-positiivit:

D+numero	kuva-aihe
52	Liminka 3 Mustosenkangas, jätinkirkkoa lännestä.
53	Liminka 12 Käyräkangas, kohteen rökkiö, oikealla tuore pengottu kohta, idästä.
54	Liminka 12 Käyräkangas, rökkiön pengottu kohta ennallistettuna, idästä.
55	Liminka 31 Linnamaa N, asuinpainanne etualalla, taustalla Linnamaan kangas, pohjoisesta.
56	Liminka 31 Linnamaa N, asuinpaikka kuvan keskellä äestetyllä alueella, lounaasta.
57	Liminka 34 Röhmönsaari, luoteisempi rökkiö luoteesta.
58	Liminka 34 Röhmönsaari, kaakkoisempi rökkiö luoteesta.
59	Liminka 35 Läättimaa, rökkiö kaakosta.
60	Liminka 38 Pukansuo W, kankaan lakea lännestä, rökkiö pallolatvaisesta männystä vasemmalle alaviistoon.







LIMINKA 1

425 01 0013

Kohteen nimi: Linnamaa  
 Määrittely ja mj-luokka: jätinkirkko, asuinpainanteita. I.  
 Peruskartta: 3421 05 TEMMES  
 Koordinaatit: x = 7172 32, y = 2539 72, z = n. 57,5  
 Kylä, kylänosa: Liminka  
 Tila, rek:no: Pirttimaa 32:5, 72:28 ja 10:48  
 Maanomistaja: -

Kohde sijaitsee Limingan kirkosta noin 24 km kaakkoon, Ängeslevänjoen ja Tyrnävänjoen välisellä metsäalueella, Temmeksen Kestiläntien risteyksestä noin 4,5 km itäkoilliseen. Laajan kaakko-luode-suuntaisen Linnamaa nimisen moreeniharjanteen kaakkoisosan korkeimmalla kohdalla.

Paikalla on kaakkoispäästään soranoton tuhoama jätinkirkko. Suora-kaiteen muotoisen kivivallin säilyneen osan pituus on noin 26 metriä ja leveys 21 - 24 metriä. Sorakuopan reunalla jätinkirkon sisällä näkyi inventoinnin yhteydessä palanutta kiveä ja kaksi kvartsi-iskosta. Nykyisin alue on mäntymetsää, joka hankaloittaa rakenteen näkymistä.

Jätinkirkon vallin koillispuolella noin 8 metrin päässä on pyöreähkö röykkiö. Heti sen koillispuolella on kaakko-luode-suuntainen painanne, jota ympäröivät heikot vallit. Jo Appelgrenin mieltäkiinnittäneestä painaumasta tavattiin lastalla tehdystä pienestä koe-pistosta likamaata ja kvartsi-iskos, joka jätettiin paikoilleen. Asuinpainanteen koko on noin 7 x 10 metriä. Jätinkirkon pohjoispuolelta lähti metsäkoneen ajoura, paikalla on tehty jonkin verran harvennushakkuuta, joka laskeutui koilliseen kohti viereistä suota. Aivan ajouran pohjoispuolelta läheltä suon reunaa tavattiin edellisen kanssa jokseenkin samansuutainen ja kokoinen asuinpainanne, josta löydettiin likamaata. Tämän asuinpainanteen koordinaatit ovat noin x = 7172 42, y = 3439 78, z = n. 50 - 52,5.

Kohde tarkastettu: 26.6.1997

Aiemmat tutkimukset: A.H. Snellman (SMYA IX, 1887, s. 90 - 91), Hj. Appelgren (SMYA XII, 1891, s. 197 - 199), A. Europaeus (Jouko I, 1910), A. Erä-Esko inventointi 1961, O. Keskitalo tarkastus 1967 ja L. Erä-Esko inventointi 1976.

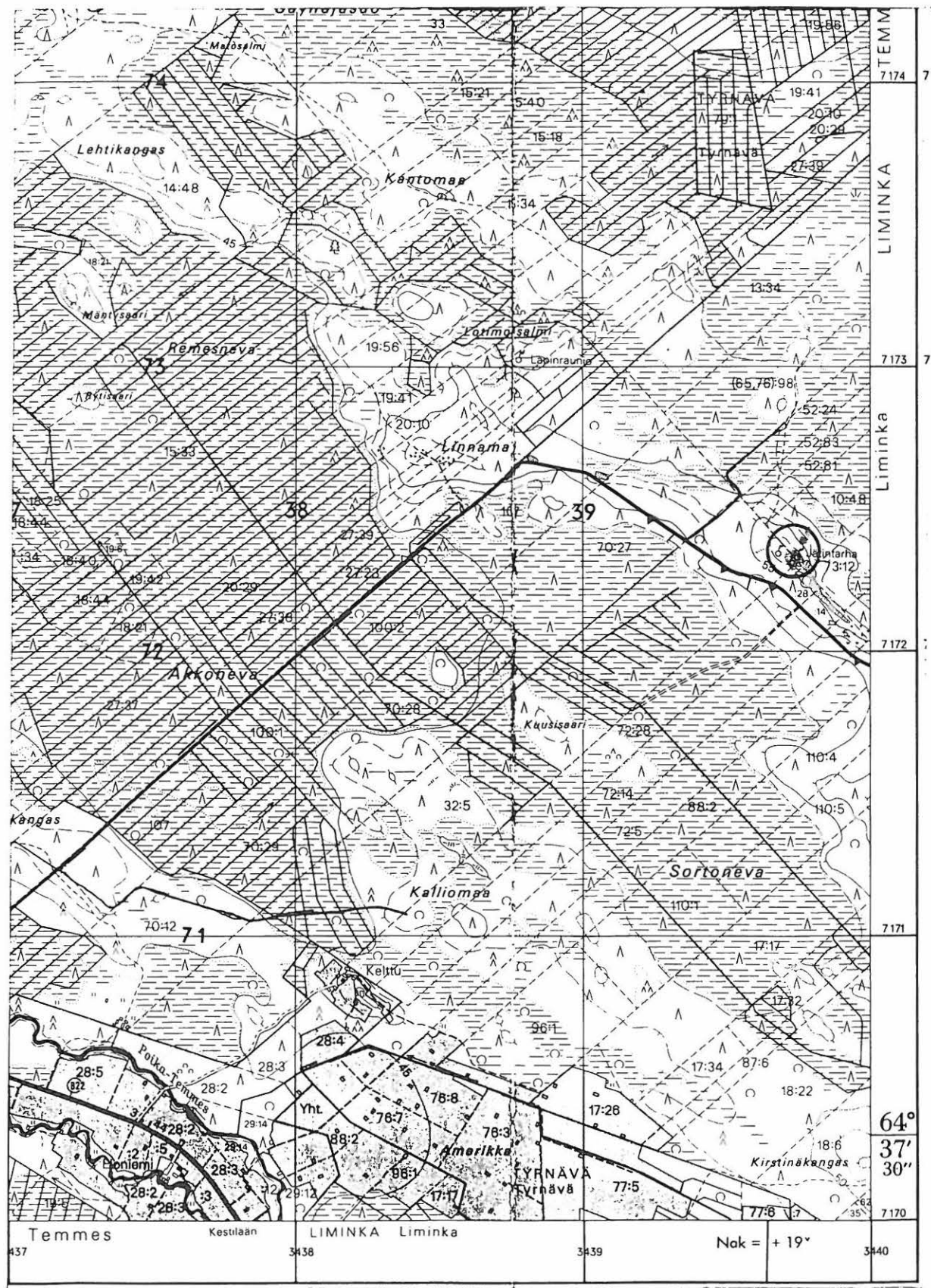
Aiemmat löydöt: KM 17345:1-3

Inventointilöydöt: -

Valokuvat: -

Kartta: Peruskarttaote 3421 05, p. 1980.

LIMINKA 1 Linnamaa



3421 05 TEMMES

Limingan inventointi 1997, M. Sarkkinen

LIMINKA 2

425 01 0002

Kohteen nimi: Linnamaa, Pirttimaa  
Määrittely ja mj-luokka: kiviröykkiö. II.  
Peruskartta: 3421 05 TEMMES  
Koordinaatit: x = 7172 34, y = 2539 68, z = n. 57,5  
Kylä, kylänosa: Liminka  
Tila, rek:no: Pirttimaa 32:5  
Maanomistaja: -

Kohde sijaitsee Limingan kirkosta noin 24 km kaakkoon, Linnamaan jätinkirkosta (kohde 1) noin 50 - 60 m luoteeseen. Halkaisija noin 5 metriä ja korkeus noin 30 - 40 cm.

Inventoinnin aikana todettiin röykkiön säilyneen entisellään.

Kohde tarkastettu: 26.6.1997

Aiemmat tutkimukset: ks. Kohde 1.

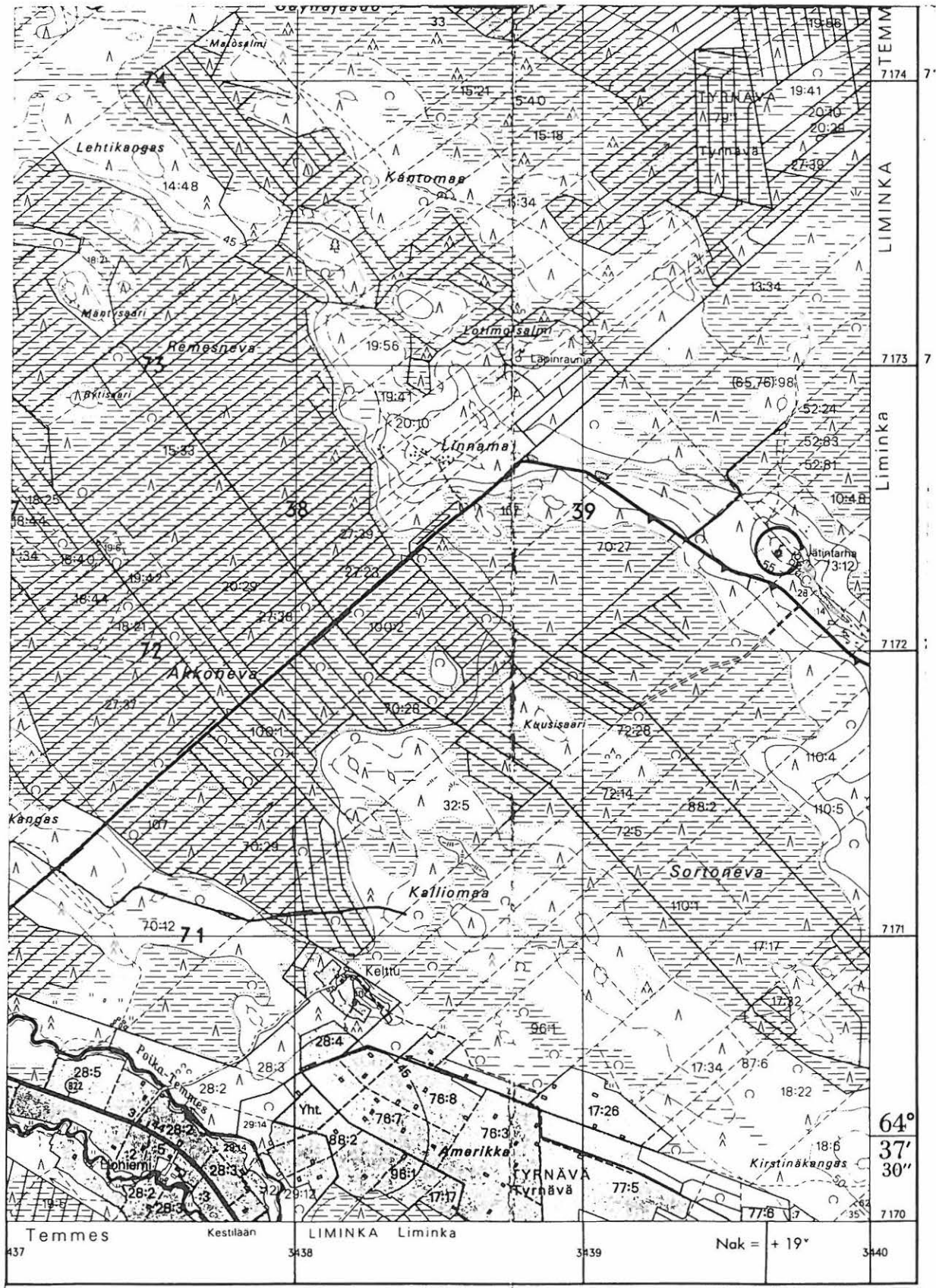
Aiemmat löydöt: -

Inventointilöydöt: -

Valokuvat: -

Kartta: Peruskarttaote 3421 05, p. 1980.

LIMINKA 2 Linnamaa, Pirttimaa





LIMINKA 3

455 01 0003

Kohteen nimi: Mustosenkangas  
 Määrittely ja mj-luokka: jätinkirkko, röykkiöitä. I-II.  
 Peruskartta: 2443 06 HIRVINEVA  
 Koordinaatit: x = 7183 63, y = 2558 36, z = n. 55  
 Kylä, kylänosa: Virkkula  
 Tila, rek:no: 1:15, röykkiöt 3:16  
 Maanomistaja: -

Kohde sijaitsee Limingan kirkosta noin 12 km lounaaseen soiden ympäröimän Niilonkankaan korkeimman kohdan kaakkoispäässä, Mustosennevan itäpuolella ja Mustosenkankaan pohjoispuolella.

Paikalla on 15 x 27 metriä oleva suorakaiteenmuotoinen jätinkirkko, jonka kaikilla sivuilla on porttimainen aukko. Kokonaisuudessaan hyvin säilyneen jätinkirkon päällä on muutamia vähitellen lahoavia tuulenkaatamia puita.

Jätinkirkosta noin 30 metriä kohti luoteessa olevaa voimalinjaa ja sorakuoppaa on matala, ehkä noin 20 cm korkea, pyöreähkö kiveys, jonka halkaisija on noin 3 metriä. Tästä edelleen luoteeseen kaivurilla tehdyn soran tarkastuskuopan vieressä on mahdollinen toinen samantapainen kiveys, joka on osin jäänyt kuopasta nostetun sorakan alle.

Kohde tarkastettu: 11.10.1997. Mukana olivat Oulun yliopistosta Aulis Forss, Olli Tuominen ja Esko Tikkala.

Aiemmat tutkimukset: Snellman 1887, Appelgren 1981 ja Europaeus 1910 (ks. kohde 1)  
 Inventointi 1961, A. Erä-Esko  
 Tarkastus 1976, L. Erä-Esko  
 Tarkastus 1978, P. Purhonen  
 Tarkastus 1991, M. Mäkivuoti

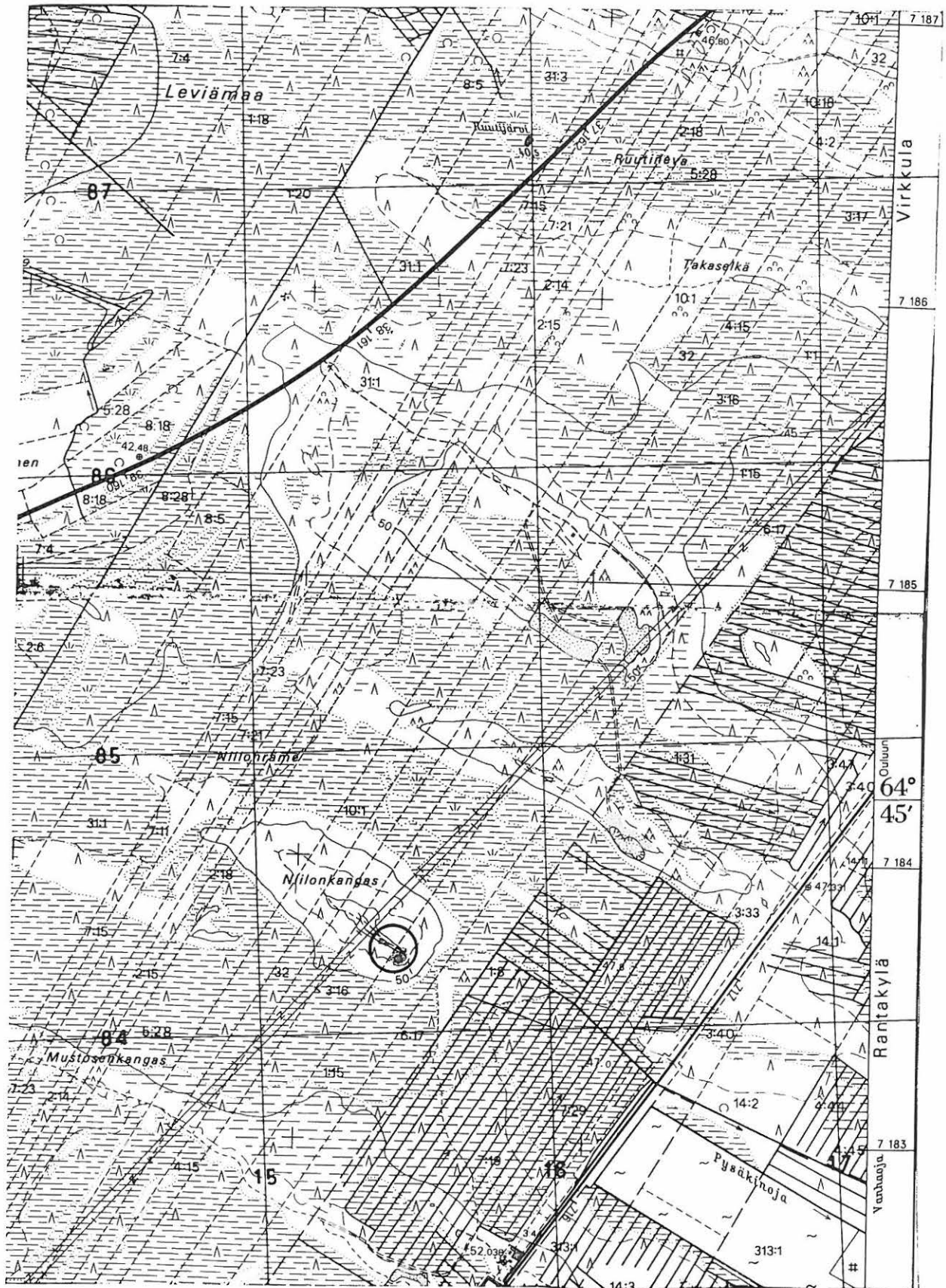
Aiemmat löydöt: -

Inventointilöydöt: -

Valokuvat: D 52 Jätinkirkkoa lännestä

Kartta: Peruskarttaote 2443 06, p. 1981.





2558

2559

2443 06 HIRVINEVA

Limingas inventointi 1997, M. Sarkkinen

LIMINKA 4

*ei m. rökkiöt*

Kohteen nimi: Hillinselkä  
 Määrittely ja mj-luokka: kivistöykkiö?. III.  
 Peruskartta: 2443 09 LIMINGANJÄRVI  
 Koordinaatit: ruutu 7184/2564?  
 Kylä, kylänosa: Liminka  
 Tila, rek:no: -  
 Maanomistaja: -

Hillinselkä sijaitsee Limingan kirkosta noin 8 km etelälounaaseen. Se on soiden ympäröimä laaja kangas Liminganjärven kaakkoispuolella Paavolantien varrella.

A. Erä-Eskon saamien tietojen mukaan alueella olisi kivistöykkiö. Rökkiötä 1976 turhaan etsinyt L. Erä-Esko päätyi toteamaan kyseessä olevan väärinkäsityksen. Alue tarkastettiin varsin laajalti tien molemmin puolin kesän 1997 inventoinnin aikana. Esihistoriallisia kohteita ei löydetty kartalle merkityiltä luonnonkivikoilta, eikä niiden läheisiltä kankailta. Tien länsipuolelle merkityn kivikon tasalla tien lähellä oli vanha täysin umpeenkasvanut lapiotekoinen maanottopaikka, jonka vierellä oli joitakin epämääräisiä soranotossa syntyneitä kiviläjiä. Alueelta ei löydetty kerrassaan mitään kiinteään muinaisjäänökseen viittaavaa.

Kohde tarkastettu: 27.6.1997

Aiemmat tutkimukset: Inventointi 1961, A. Erä-Esko  
 Inventointi 1976, L. Erä-Esko

Aiemmat löydöt: -

Inventointilöydöt: -

Valokuvat: -

Kartta: -

LIMINKA 5

*ti. m.j. rekisteriä*

Kohteen nimi: Liminganjärvi  
 Määrittely ja mj-luokka: Luontainen rantavalli. III.  
 Peruskartta: 2443 09 LIMINGANJÄRVI  
 Koordinaatit: ruudut 7185-6/2562  
 Kylä, kylänosa: Liminka  
 Tila, rek:no: -  
 Maanomistaja: -

Kohde sijaitsee Limingan kirkosta noin 7 km lounaaseen. Kyseessä on Liminganjärven reunamia kiertävä luontainen kivistä muodostunut rantavalli.

Kohde tarkastettu: 27.6.1997

Aiemmat tutkimukset: Inventointi 1961, A. Erä-Esko  
 Inventointi 1976, L. Erä-Esko

Aiemmat löydöt: -

Inventointilöydöt: -

Valokuvat: -

Kartta: -

LIMINKA 6

*Liminka*

Kohteen nimi: Ylitalo

Määrittely ja mj-luokka: muinaisuuksien löytöpaikka. III(?).

Peruskartta: 3421 06 TYRNÄVÄ

Koordinaatit: x = 7184 52, y = 2531 40, z = n. 15  
(Vanha Ylitalo)

Kylä, kylänosa: Ala-Temmes

Tila, rek:no: (20:?)

Maanomistaja: -

Vanha Ylitalo sijaitsee Limingan kirkosta noin 10 km kaakkoon Ängeslevänjoen itärannalla. Taloa vuosisadan vaihteessa pitänyt Juho Mustonen (myöh. Ylitalo) on löytänyt kaksi rautakauden alkupuolelle ajoitettua (n. 100 - 700 jKr.) suksea. Löytötiedoissa löytöolosuhteista mainitaan ainoastaan seuraavaa: ojaa kaivaessaan 5 korttelia syvältä suomaasta.

Juho Ylitalon jälkeläiset asuttavat nykyisin vanhasta Ylitalosta noin 500 metriä luoteeseen olevaa Arolan tilaa. Noin 80-vuotias Elli Niemi (os. Ylitalo) ei löydöstä mitään tiennyt. Alueen ja Ylitalon maat hyvin tunteva poikansa Jussi Niemi kiinnitti huomiotaan löytöjen syvyyteen. Lähes metrissä suomaakerrosta ei talon lähellä ole muualla kuin jokivarren viereisissä notkelmissa ns. aroissa eli valtareissa. Vanhasta Ylitalosta vajaan 4 km kaakkoon olevat Korvenkylän pellot sen sijaan ovat suopeltoa, joissa suomaata on paksultti. Sitä onko Korven palsta raivattu jo 1890-luvulla, jolloin sukset ovat löytyneet Jussi Niemi ei osannut sanoa. Korvenkylän palsta on runsaan 20 metrin korkeudella merenpinnasta. Huolimatta edellä olevista mielelmistä, päädyttiin pohdinnan tuloksena siihen, että suksien löytöpaikkaan tuskin on selvyttä saatavissa.

Kohde tarkastettu: yritetty selvittää 9.10.1997

Aiemmat tutkimukset: Inventointi 1961, A. Erä-Esko

Aiemmat löydöt: PPM 944:1-2, 2 kpl. muinaisuuksia.

Inventointilöydöt: -

Valokuvat: -

Kartta: -

LIMINKA 7

425 01 0007 (Työnävä)

Kohteen nimi: Heikinkangas E  
 Määrittely ja mj-luokka: kiviröykkiö. II.  
 Peruskartta: 3421 05 TEMMES  
 Koordinaatit: x = 7174 63, y = 3435 68, z = n. 50  
 Kylä, kylänosa: Alatemmes  
 Tila, rek:no: 20:30  
 Maanomistaja: -

Kohde sijaitsee Limingan kirkosta noin 20 km kaakkoon ja Temmeksen kirkosta noin 2,8 km itäkaakkoon Temmeksen kirkonkylän itäpuolisella Limingan metsäalueella. Pohjois- ja eteläpuolelta soiden ympäröimän Heikinkankaan itäosa on kivikkoinen mäntyä kasvava laeltaan jokseenkin tasainen pieni mäki.

Kankaan korkeimman kohdan kaakkoissyrrjällä on halkaisijaltaan noin 5 metriä ja korkeudeltaan noin 50 cm oleva pyöreähkö keskuskuopallinen röykkiö. Röykkiö on hyvin säilynyt, eikä sitä ole aiempien inventointien jälkeen pengottu tai muuten vaurioitettu.

Kohde tarkastettu: 7.10.1997

Aiemmat tutkimukset: Tarkastus 1960, A.-L. Hirviluoto  
 Inventointi 1961, A. Erä-Esko  
 Tarkastus 1978, P. Purhonen

Aiemmat löydöt: -

Inventointilöydöt: -

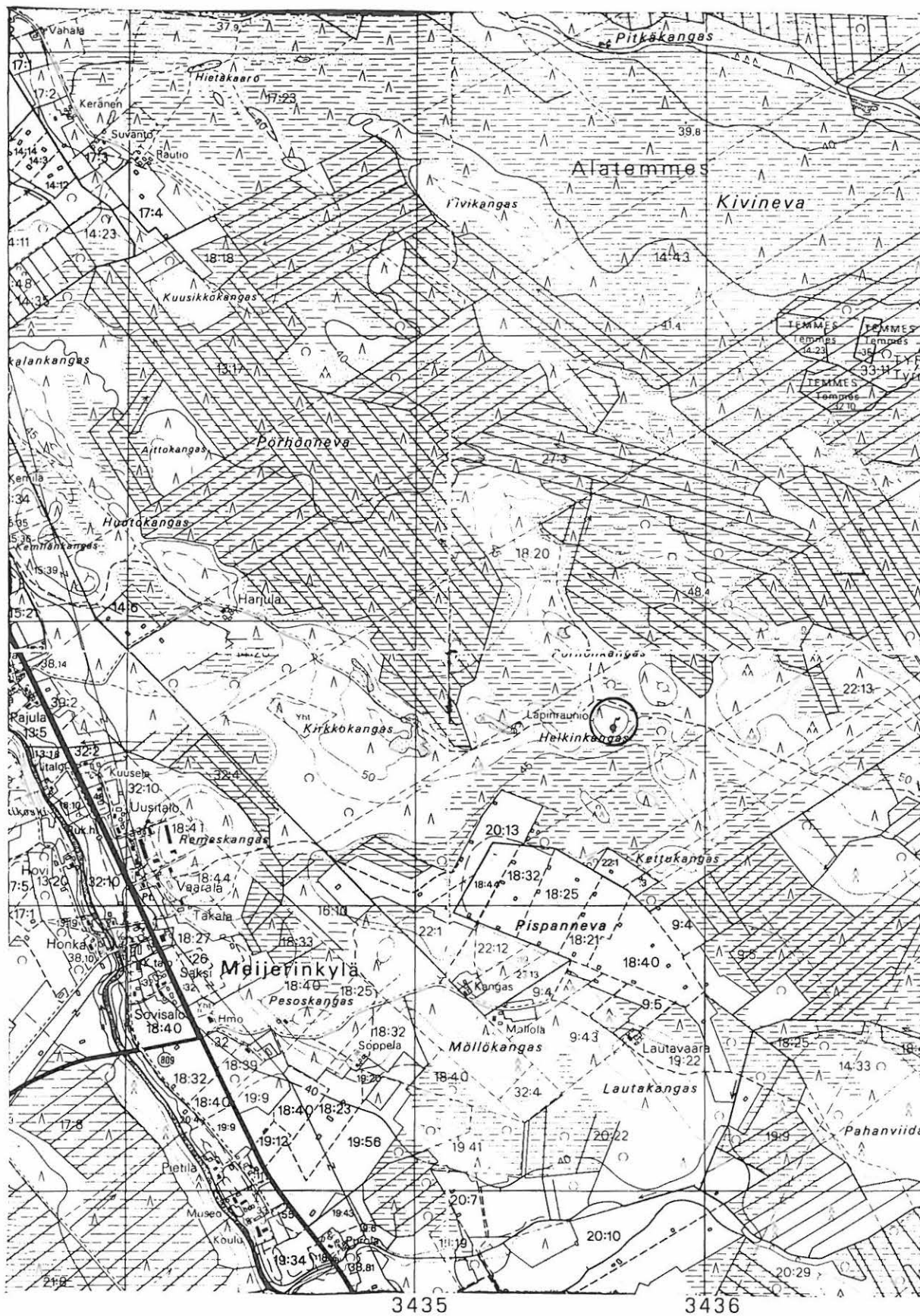
Valokuvat: -

Kartta: Peruskarttaote 3421 05, p. 1980.

2005 → Työnävä



## LIMINKA 7 Heikinkangas E



7175

7174

3435

3436

3421 05 TEMMES

Limingan inventointi 1997, M. Sarkkinen

LIMINKA 8

485 OK 0115 (Kymenlaakso)  
 "Liminka 8"

Kohteen nimi: Heikinkangas  
 Määrittely ja mj-luokka: kiviröykkiön puolikas. II.  
 Peruskartta: 3421 05 TEMMES  
 Koordinaatit: x = 7174 61, y = 3435, z = n. 50  
 Kylä, kylänosa: Alatemmes  
 Tila, rek:no: 20:30  
 Maanomistaja: -

Kohde sijaitsee Limingan kirkosta noin 20 km kaakkoon ja Temmeksen kirkosta noin 2,5 km itäkaakkoon Temmeksen kirkonkylän itäpuolisella Limingan metsäalueella. Pohjois- ja eteläpuolelta soiden ympäröimän Heikinkankaan länsiosan korkein kohta on kaivettu sorakuopaksi.

Alkuaan korkeimman kohdan kaakkoispäässä, nykyisin sorakuopan kaakkoisreunalla, sijaitseva kiviröykkiö on noin puoleksi tuhoutunut soranoton yhteydessä. Matalan noin 30 - 40 cm korkean röykkiön alkuperäinen halkaisija on ilmeisesti ollut noin 3 - 4 metriä. Röykkiö on säilynyt entisellään edellisten tarkastusten jälkeen.

Kohde tarkastettu: 7.10.1997

Aiemmat tutkimukset: Tarkastus 1960, A.-L. Hirviluoto  
 Inventointi 1961, A. Erä-Esko  
 Inventointi 1976, L. Erä-Esko  
 Tarkastus 1978, P. Purhonen

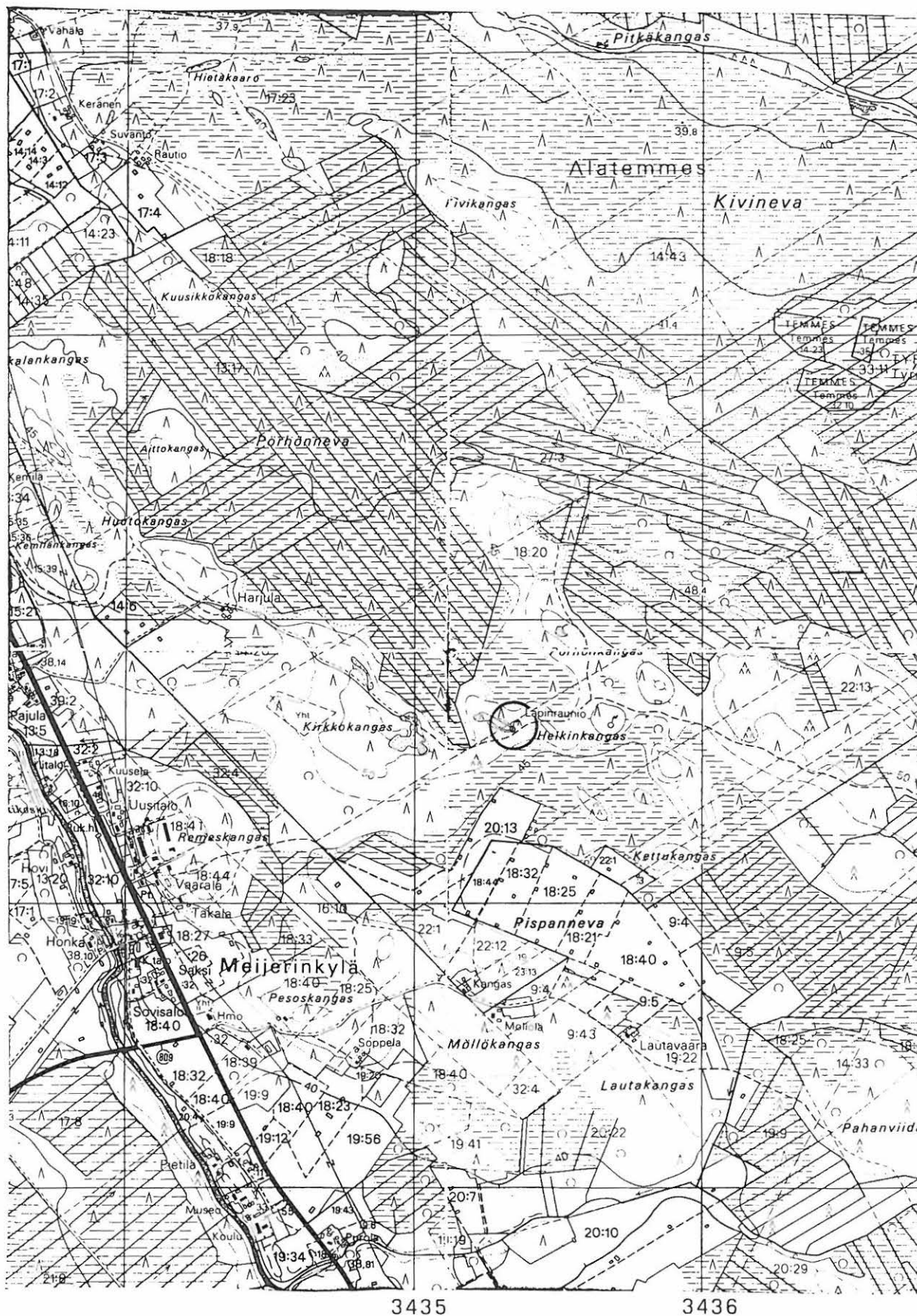
Aiemmat löydöt: -

Inventointilöydöt: -

Valokuvat: -

Kartta: Peruskarttaote 3421 05, p. 1980.

LIMINKA 8 Heikinkangas



3421 05 TEMMES

Limingan inventointi 1997, M. Sarkkinen

LIMINKA 9

1000 10 8470

Kohteen nimi: Huutokangas  
 Määrittely ja mj-luokka: kivistöyrykkioitä. III.  
 Peruskartta: 3421 05 TEMMES  
 Koordinaatit: x = 7175 10, y = 3434 30, z = n. 47,5  
 Kylä, kylänosa: Alatemmes  
 Tila, rek:no: 14:20 ja 14:43  
 Maanomistaja: -

Kohde sijaitsee Limingan kirkosta noin 19 km kaakkoon ja Temmeksen kirkosta noin 1,4 km kaakkoon, Temmeksen kirkonkylän itäpuolisella Limingan metsäalueella.

Paikalla on ollut ilmeisesti useita röstykkiöitä, jotka ovat tuhoutuneet soraa otettaessa. Paikalta on löydetty mahdollisesti kaksi kiviesinettä, joista toinen on saatu kokoelmiin.

Pikaisen tarkastuksen tuloksena vähitellen kasvillisuuden peittämän sorakuopan liepeiltä ei tavattu mitään kiinteään muinaisjäännökseen viittaavaa.

Kohde tarkastettu: 7.10.1997

Aiemmat tutkimukset: Tarkastus 1960, A.-L. Hirviluoto  
 Inventointi 1961, A. Erä-Esko  
 Inventointi 1976, L. Erä-Esko  
 Tarkastus 1978, P. Purhonen

Aiemmat löydöt: KM 15318, kivitaltta

Inventointilöydöt: -

Valokuvat: -

Kartta: -

LIMINKA 10

*Liminkä-alueen*

Kohteen nimi: Rahkaneva  
 Määrittely ja mj-luokka: rautakeihään löytöpaikka. III(?).  
 Peruskartta: 3421 04 MANKILA?  
 Koordinaatit: noin 7164/3439, z = n. 60  
 Kylä, kylänosa: Liminka  
 Tila, rek:no: ?  
 Maanomistaja: ?

Rahkaneva sijaitsee Limingan kirkosta noin 28 km eteläkaakkoon, Koskelankylän ja Mankilanjärven puolimaissa Jyväskylätien varrella.

Rahkanevalta Ruottiojan tai Heiskarintalon saralta on löydetty rautainen keihäänkärki (PPM 198), joka kuitenkin on historialliselta ajalta, vaikka sitä on rautakautiseksi arveltu. (M. Huurre, Oulujokilaakson esihistoria, Oulujokilaakson historia, 1991, s. 63.) Kohdetta ei ole tarkemmin paikannettu.

Kohde tarkastettu: -

Aiemmat tutkimukset: Inventointi 1961, A. Erä-Esko

Aiemmat löydöt: PPM 198, rautainen keihäänkärki

Inventointilöydöt: -

Valokuvat: -

Kartta: -



LIMINKA 11

Kohteen nimi: Linnamaa  
Määrittely ja mj-luokka: rajakiviä, hist.aikaa  
Peruskartta: 3421 08 SUUTARINKYLÄ  
Koordinaatit: a) x = 7171 76, y = 2540 24, z = 57,5  
b) x = 7171 71, y = 2540 28, z = 57,5  
Kylä, kylänosa: Liminka  
Tila, rek:no: 110:5  
Maanomistaja: -

Kohde sijaitsee Limingan kirkosta noin 24 km kaakkoon ja Linnamaan jätinkirkosta noin 700 kaakkoon.

Paikalla on kaksi rajakiveä noin 70 metrin etäisyydellä toisistaan. Kivet on merkitty ristillä varustetuin kruunu-hakkauksin. Kivet sijaitsevat nykyisin aivan metsäautotien varrella.

Kohde tarkastettu: 8.10.1997

Aiemmat tutkimukset: Tarkastus 1978, P. Purhonen

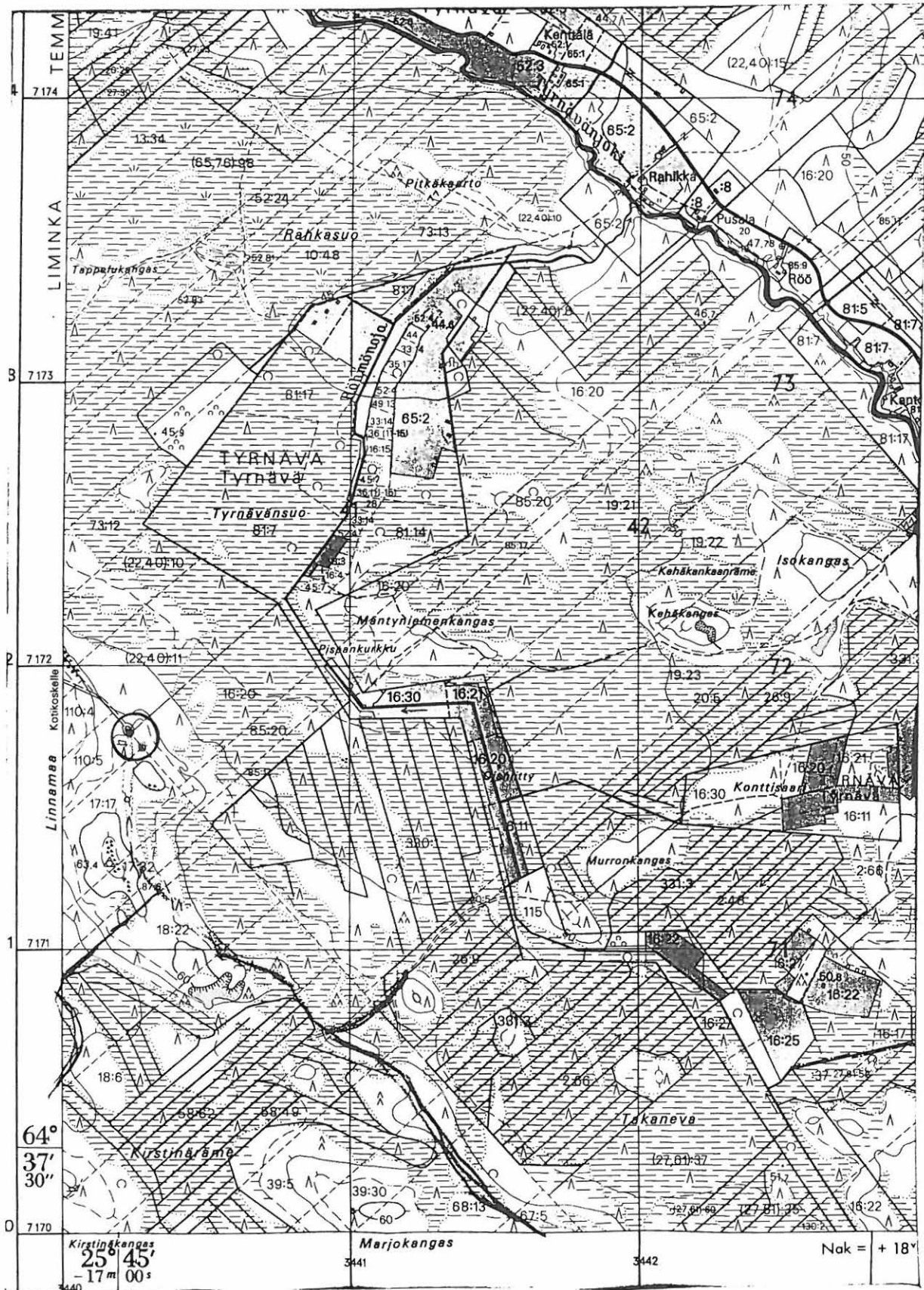
Aiemmat löydöt: -

Inventointilöydöt: -

Valokuvat: -

Kartta: Peruskarttaote 3421 08, p. 1980.

LIMINKA 11 Linnamaa



3421 08 SUUTARINKYLÄ  
 Limingan inventointi 1997, M. Sarkkinen

425 01 0012

LIMINKA 12

2005 - D Tyrnävä

Kohteen nimi: Käyräkangas

Määrittely ja mj-luokka: jätinkirkkoja, röykkiöitä. I.

Peruskartta: 3421 08 SUUTARINKYLÄ

Koordinaatit: x = n. 7179 60, y = n. 3444 14,  
z = n. 47,5 - 50

Kylä, kylänosa: Alatemmes

Tila, rek:no: Pääkkö 8:11

Maanomistaja: Kestilä Aaro, perikunta, 91950 Temmes

Kohde sijaitsee Limingan kirkosta noin 24 km itäkaakkoon ja noin 9,5 km kaakkoon Tyrnävän kirkosta Ängeslevänjoen länsipuolella.

Paikalla on kaksi jätinkirkkoa ja kuusi röykkiötä. Lisäksi jätinkirkkojen valleihin liittyy kaksi röykkiötä. Alue on hakattu 1993 ja äestetty 1995. Jätinkirkkojen ja röykkiöiden alue on äestyksen yhteydessä kierretty ja muinaisjäännökset ovat säilyneet vahingoittumatta. Kohteen eteläosassa olevaa suurinta röykkiötä oli tosin lievästi pengottu. Liikutellut kivet pistettiin takaisin. Röykkiö kuvattiin ennen ja jälkeen ehostuksen.

Inventoinnin yhteydessä tehdyn tarkastuksen aikana mukana olivat A. Forss, O. Tuominen ja E. Tikkala Oulun yliopistosta. He dokumentoivat kohteen tekemällä alueesta karttaluonnoksen ja kuvaamalla rakenteet.

Kohde tarkastettu: 11.10.1997

Aiemmat tutkimukset: A.H. Snellman (SMYA IX, 1887, s. 64, 87-90)  
Hj. Appelgren (SMYA XII, 1891, s. 201-206)  
Tarkastus 1914, A. Europaeus  
Tarkastus 1978, P. Purhonen  
Tarkastus 1993, M. Sarkkinen  
Tarkastus 1994, M. Sarkkinen, A. Forss ja  
M. Mäki vuoti

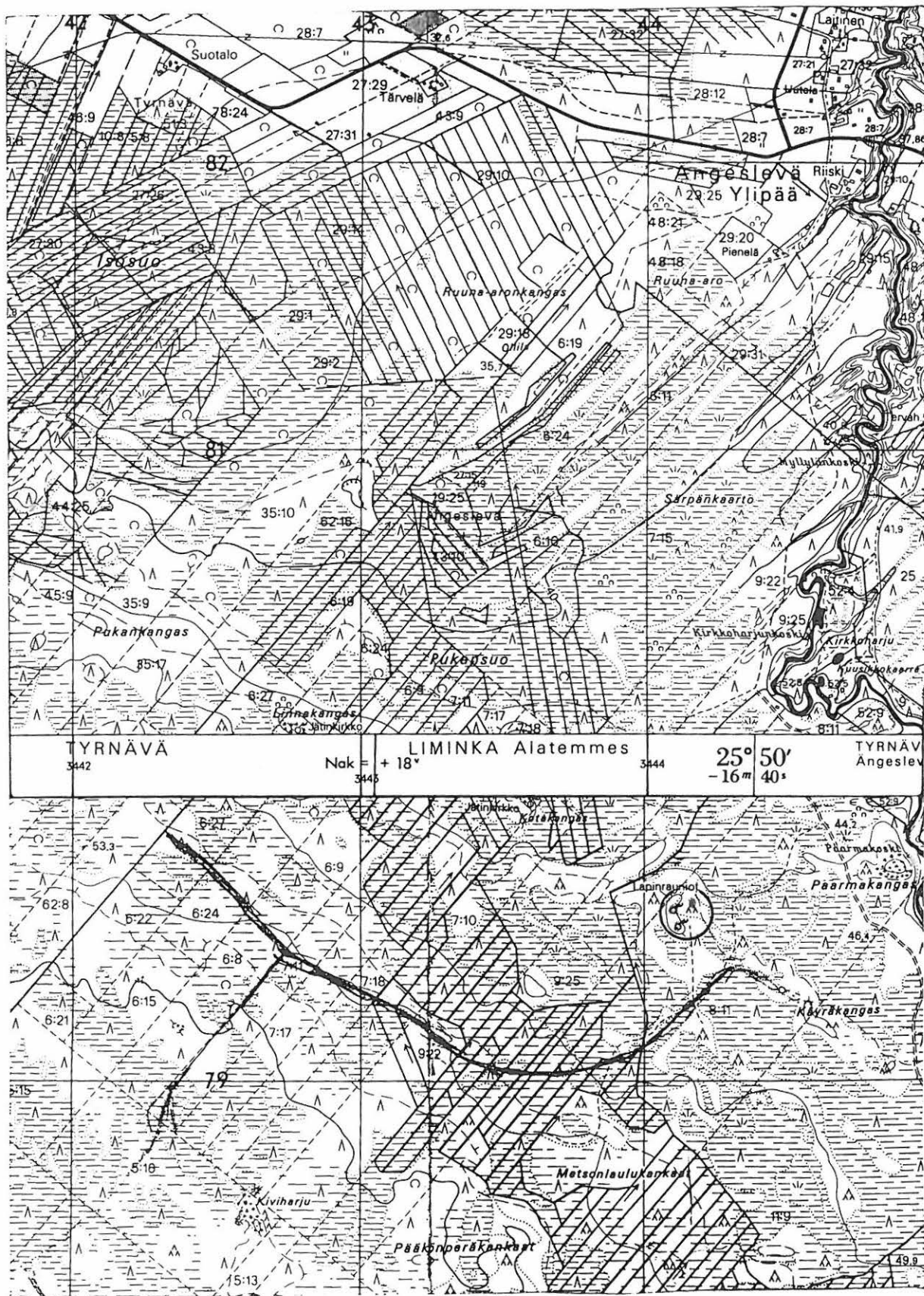
Aiemmat löydöt: -

Inventointilöydöt: -

Valokuvat: D 53 Alueen korkeimmalla kohdalla oleva röykkiö, oikeassa reunassa penkomisen jäljiltä oleva kuoppa ja  
D 54 Sama ennallistettua, molemmat idästä.

Kartta: Peruskarttaote 3421 08, p. 1980.

## LIMINKA 12 Käyräkangas



3421 08 SUUTARINKYLÄ

Limingan inventointi 1997, M. Sarkkinen



LIMINKA 13

425 01 0013

2005 -&gt; Tyrnävä

Kohteen nimi: Linnakangas

Määrittely ja mj-luokka: jätinkirkko. I.

Peruskartta: 3421 09 YLIPÄÄ

Koordinaatit: x = 7180 02, y = 3442 78, z = n. 52,5

Kylä, kylänosa: Alatemmes

Tila, rek:no: Häkkilä 6:24

Maanomistaja: Arvo Ojanperä  
Piilolantie, 91410 Jokirinne

Kohde sijaitsee Limingan kirkosta noin 23 km itäkaakkoon ja noin 8,5 km kaakkoon Tyrnävän kirkosta Ängeslevänjoen länsipuolella.

Paikalla olevan harjanteen korkeimman kohdan kaakkoispäässä on alaltaan noin 14 x 23 metrinen, lähinnä suorakaiteen muotoinen jätinkirkko. Kaakko-luode-suuntaisen jätinkirkon valleissa on porttimaiset katkokset muissa paitsi lounaisvallissa.

Kohdetta ei tarkastettu inventoinnin aikana.

Aiemmat tutkimukset: A.H. Snellman (SMYA IX, 1887, s. 85-87  
Hj. Appelgren (SMYA XII, 1891, s. 199-201  
Kaivaus 1914, A. Europaeus  
Tarkastus 1978, P. Purhonen  
Tarkastus 1993, M. Sarkkinen

Aiemmat löydöt: KM 6714:4-6, liuskepalasia, liuske- ja kvartsi-iskoksia

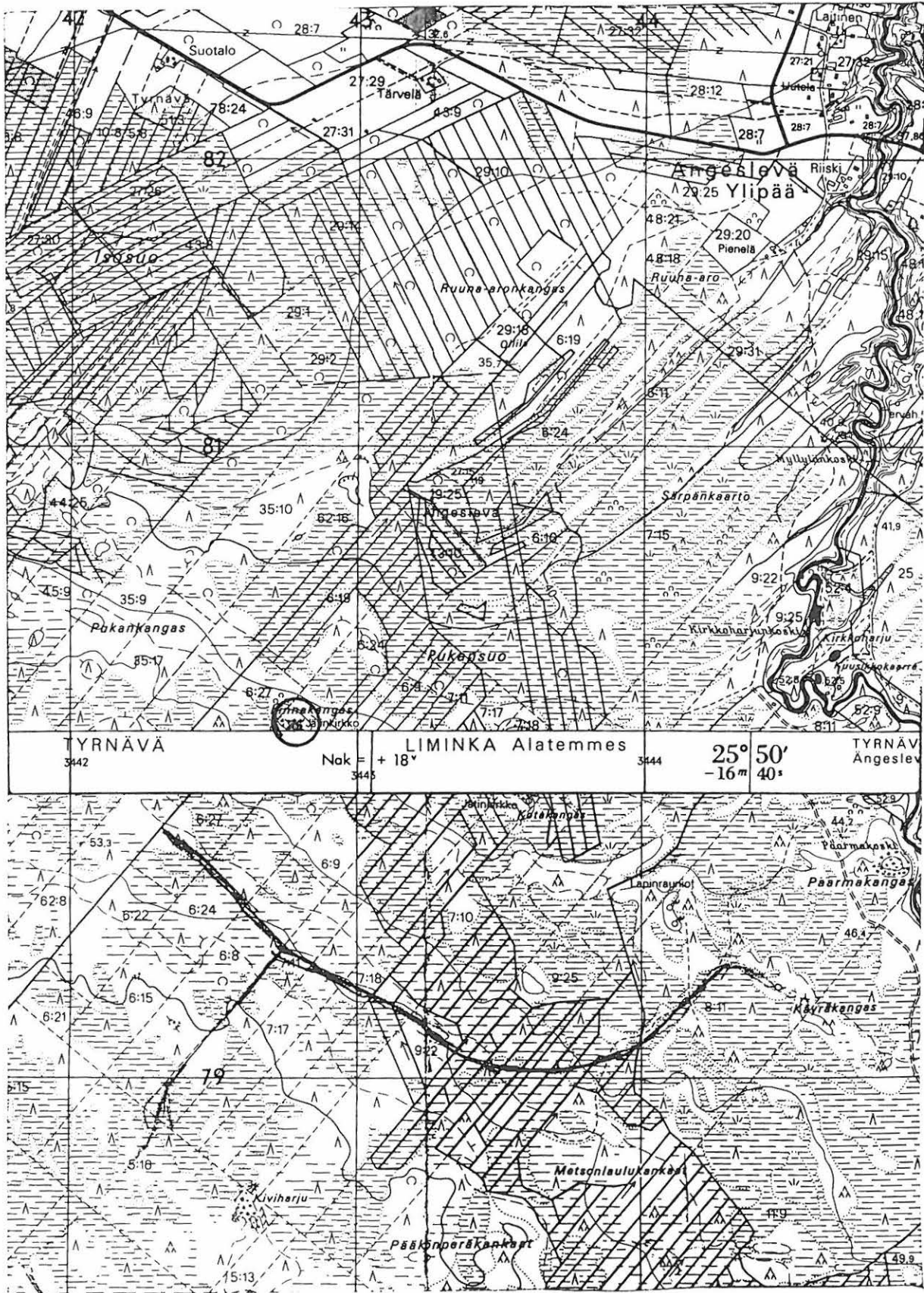
Inventointilöydöt: -

Valokuvat: -

Kartta: Peruskarttaote 3421 09 - 3421 08, p. 1980



LIMINKA 13 Linnakangas



7180

3421 09 YLIPÄÄ

Limingan inventointi 1997, M. Sarkkinen

LIMINKA 14

425 01 0014

2005, → Tyrnävä

Kohteen nimi: Kotakangas

Määrittely ja mj-luokka: jätinkirkko(?). I.

Peruskartta: 3421 08 SUUTARINKYLÄ

Koordinaatit: x = 7179 97, y = 3443 59, z = n. 47,5

Kylä, kylänosa: Alatemmes

Tila, rek:no: Kotakangas 7:18

Maanomistaja: Laura Mällinen, Lännentie 38 001 ja Rai-  
li Rajavaara, lännentie 38 002, 91930  
Alatemmes sekä Aaira Siponen, Lännentie  
36, 90900 Liminka

Kohde sijaitsee Limingan kirkosta noin 23,5 km itäkaakkoon ja noin 9 km kaakkoon Tyrnävän kirkosta Ängeslevänjoen länsipuolella.

Paikalla olevan harjanteen kaakkoispäässä on alataan noin 10 x 25 metrinen jätinkirkkomainen kivikehä. Kehän vallit koostuvat miehenostannaista suuremmista lohkarista. Ladottua kiveystä katkonaisissa valleissa ei ole. Rakenne on ilmeisesti pääosin luonnontyötä.

Rakenteen kaakkoispäässä on kuitenkin sammalen peittämä laakea kuopanne, jonka halkaisija on noin 4,5 m ja syvyys runsaat puoli metriä. Saman kankaan luoteiskulmalla on mahdollisen asuinpaikan jälkiä, ks. kohde 23.

Kohdetta ei tarkastettu inventoinnin aikana

Aiemmat tutkimukset: Tarkastus 1978, P. Purhonen  
Tarkastus 1993, M. Sarkkinen

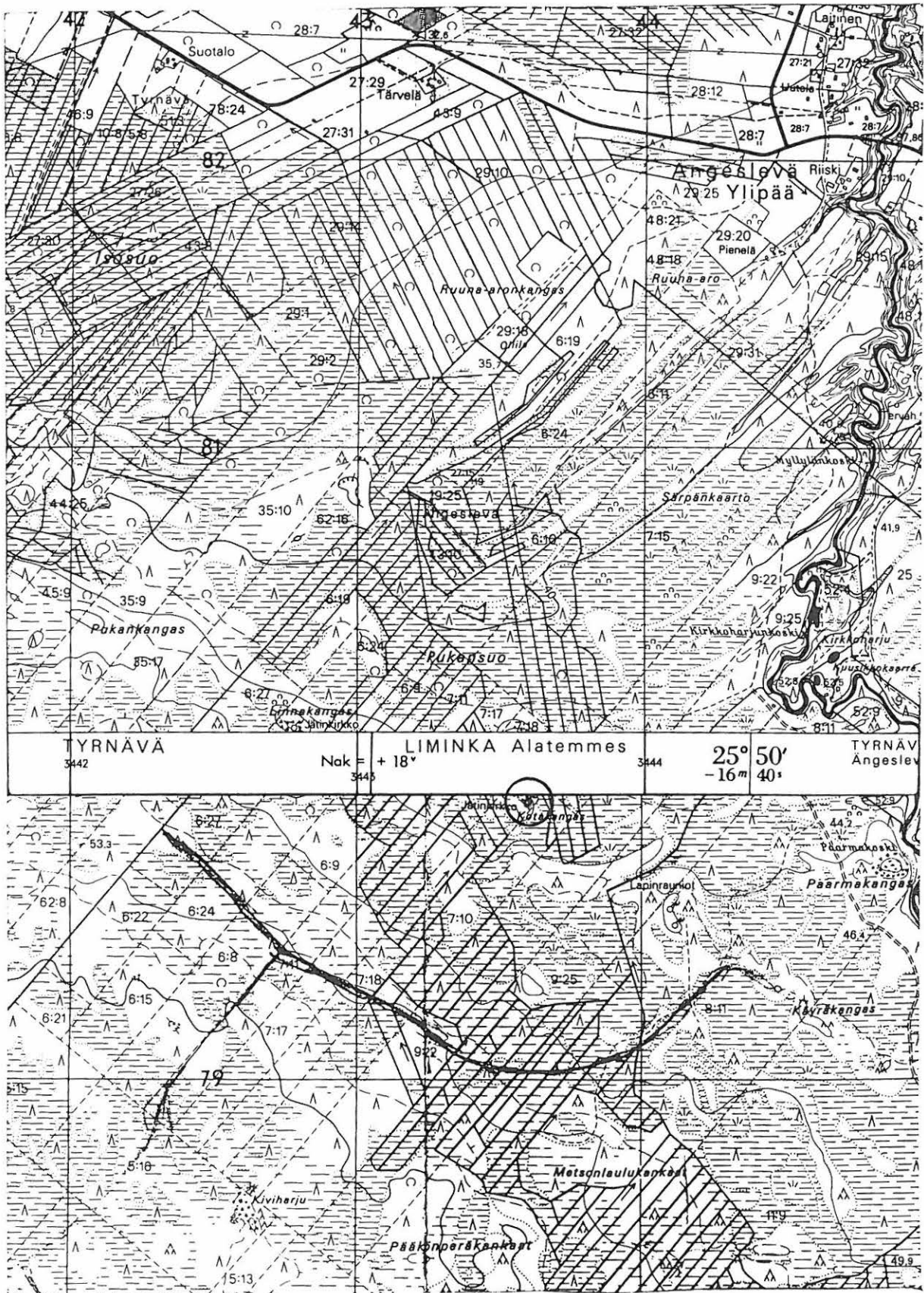
Aiemmat löydöt: -

Inventointilöydöt:-

Valokuvat: -

Kartta: Peruskarttaote 3421 08+3421 09, p. 1980.

## LIMINKA 14 Kotakangas



7180

7179

3421 08 SUUTARINKYLÄ

Limingan inventointi 1997, M. Sarkkinen

LIMINKA 15

425 01 0015

Kohteen nimi: Tuhkasenkangas  
 Määrittely ja mj-luokka: kiviröykkiöitä, 2 kpl. II.  
 Peruskartta: 2443 09 LIMINGANJÄRVI  
 Koordinaatit: x = 7181 45, y = 2564 41, z = n. 42,5  
 Kylä, kylänosa: Liminka, Rosinjärvi  
 Tila, rek:no: 7:24  
 Maanomistaja: -

Kohde sijaitsee Limingan kirkosta noin 10 km etelälounaaseen, Paavolantien länsipuolella, Rosinjärvestä noin 1,4 km länteen. Tuhkasenkangas on pitkä kaakko-luode-suuntainen matalahko moreenikangas, jota kaakkoa lukuunottamatta ympäröivät ojitetut rämeet. Länsi-pohjois-puolella kulkee Alaoja. Kangas jatkuu kaakkoon aina Paavolantielle ja sen yli.

Tuhkasenkankaan eteläreunalla, kankaanselän yläreunalla, on kaksi kiviröykkiötä. Toinen on koottu maakiviä hyväksi käyttäen ja sen koko on noin 3,5 - 4 x 2,5. Toinen on pyöreähkö ja halkaisijaltaan noin 3 - 3,5 metriä. Molemmat ovat muodoltaan jokseenkin epämääräisiä. Korkeutta niillä on noin 30 - 40 cm. Kohteen eteläreunalla oli vielä kolmas mahdollinen epämääräinen kiveys.

Palsta, jolla röykkiöt sijaitsevat oli äskettäin äestetty. Röykkiöt oli merkitty, niiden päältä oli poistettu puusto, mutta ei tämä eikä äestys olleet vahingoittaneet kohdetta. Äestetyltä alueelta ei tavattu merkkejä asuinpaikasta tms. kiinteästä muinaisjäännöksestä.

Kohde tarkastettu: 27.6 1997

Aiemmat tutkimukset: Tarkastus 1978, P. Purhonen

Aiemmat löydöt: -

Inventointilöydöt: -

Valokuvat: NH 100-101 Röykkiöt keskellä äestämättömällä alueella, molemmissa kuvissa yksi röykkiö, panoraama idästä.

Kartta: Peruskarttaote 2443 09, p. 1981.



LIMINKA 15 Tuhkasenkangas



7182

7181

2443 09 LIMINGANJÄRVI

Limingan inventointi 1997, M. Sarkkinen



LIMINKA 16

425 01 0016

2005 - Tyrnävä

Kohteen nimi: Tuomela (Jäärälä)

Määrittely ja mj-luokka: kivikautinen asuinpaikka(?). II.

Peruskartta: 3421 04 MANKILA

Koordinaatit: x = 7167 94, y = 2539 44,  
z = n. 50 - 52,5

Kylä, kylänosa: Liminka, Koskelankylä

Tila, rek:no: 67:4

Maanomistaja: Aili Halonen  
Niittypirtintie 3 A 19, 91900 Liminka  
p. 08-386760

Kohde sijaitsee Limingan kirkosta noin 28 km kaakkoon, Temmesjoen ja Kestiläntien välisellä pellolla, joen etelärannalla, vastapäätä Tuomelan taloa, lähellä Temmeksen rajaa. Alue on hiekkaista matalaa ja tasaista joenvartta. Kauempana etelässä pääosin tasaista suota ja joen pohjoispuolella pienten kankaiden rikkomaa soista maastoa.

Paikalta on kaksi kiviesinettä, jotka molemmat on löydetty Tuomelan pellosta joen eteläpuolelta. Taltan KM 20430 on kokoelmiin toimitanut Ari Halonen ja taltan PPM 7251 Aarne Halonen. Jälkimmäinen esine sanotaan löydetyksi Jäärälän tilan maalta. Aiemmin viimeksi mainittu löytö on sijoitettu Temmeksen kohteisiin numerolla 16. Paikalla selvisi että Tuomela ja Jäärälä ovat sama talo. Lisäksi molemmat esineet paikantuvat löytötietojensa perusteella samoille sijoille. Aarne Halosen veljen Tuomelan isännän Arvi Halosen leski Aili Halonen ei esineiden löytöpaikkaa sen sijaan tuntenut. Löytöpaikalta ei hänen tietojensa mukaan ole 1960-luvulla tehtyjen löytöjen jälkeen muuta merkillistä tavattu.

Tarkastettaessa löytöpaikalla kasvoi puimaton ruis, osin alue oli vanhaa ketoa. Paikalta ei onnistuttu löytämään mitään asuinpaikkaan viittaavaa, mutta kaksi kiviesinettä viittaa asuinpaikkaan. Maaperä paikalla oli hiekkavaa multaa.

Kohde tarkastettu: 8.10.1997

Aiemmat tutkimukset: -

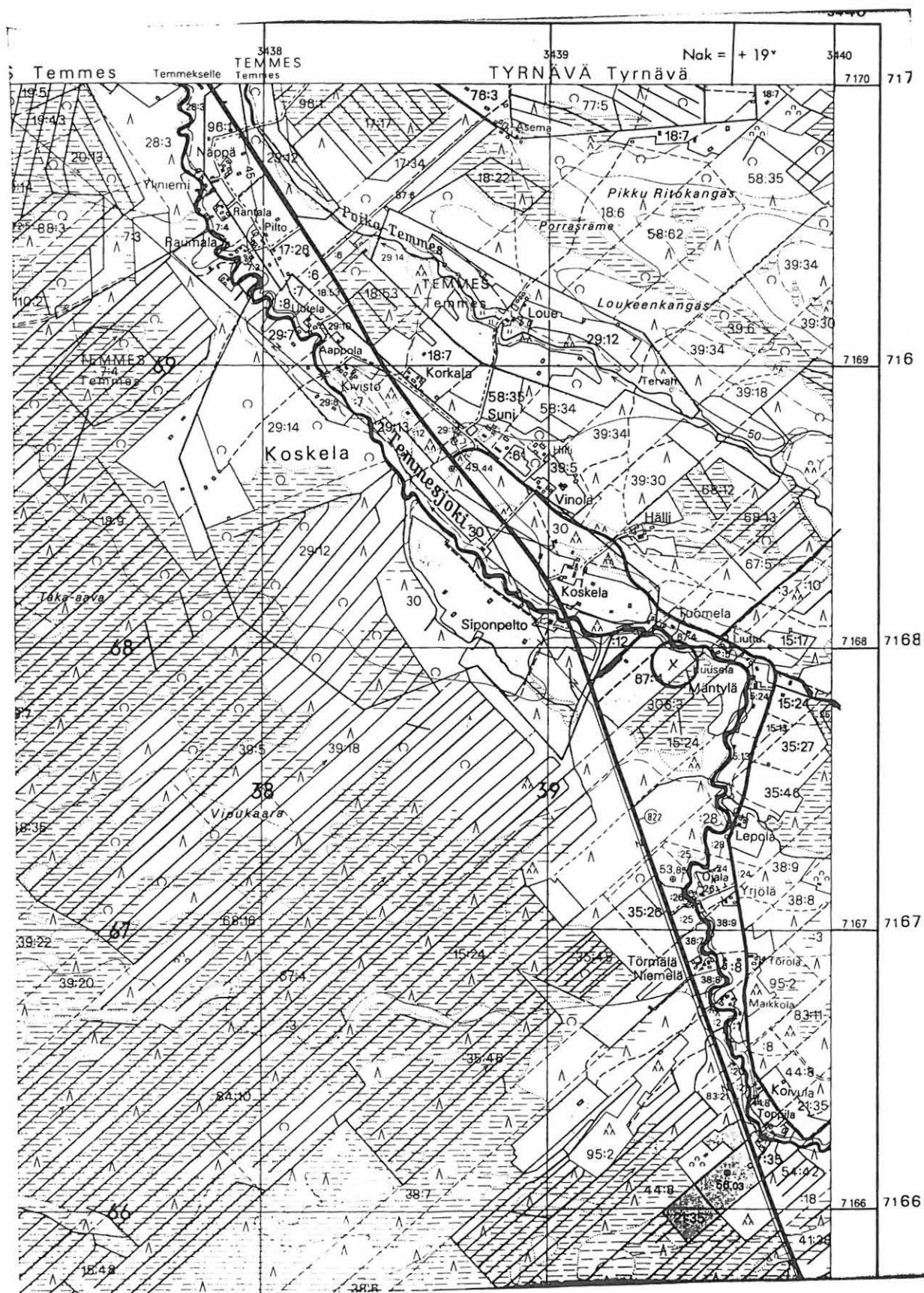
Aiemmat löydöt: KM 20430 kivitaltta ja PPM 7151 kivitaltta

Inventointilöydöt: -

Valokuvat: -

Kartta: Peruskarttaote 3421 04, p. 1980.

## LIMINKA 16 Tuomela (Jäärälä)



3421 04 MANKILA

Limingan inventointi 1997, M. Sarkkinen

LIMINKA 17

*Liminka, Sanginperä*

Kohteen nimi: Juustila, Isoniitty  
 Määrittely ja mj-luokka: kivikautinen löytöpaikka. III.  
 Peruskartta: 3422 04 TUPOS  
 Koordinaatit: x = 7193 20, y = 3430 64, z = < 5  
 Kylä, kylänosa: Liminka, Tupos  
 Tila, rek:no: Juustila 13:38  
 Maanomistaja: Toivo Sangi,  
 Sanginperä, 91900 Liminka

Kohde sijaitsee Limingan kirkosta noin 6 km itäkoilliseen, Ouluun johtavan tien itäpuolella, Ängeslevänjoen pohjoispuolella noin 20 metriä ojasta Sanginpartaalta. Alue on tasaista peltolakeutta.

Paikalta on löydetty karhitessa pintaan noussut reikäkivi. Maaperä on liejuista hietaa. Maaston korkeuden perusteella kyseessä lienee aikoinaan veteen pudonnut tai kivikauden jälkeen paikalle kulkeutunut löytö.

Kohdetta ei tarkastettu inventoinnin aikana.

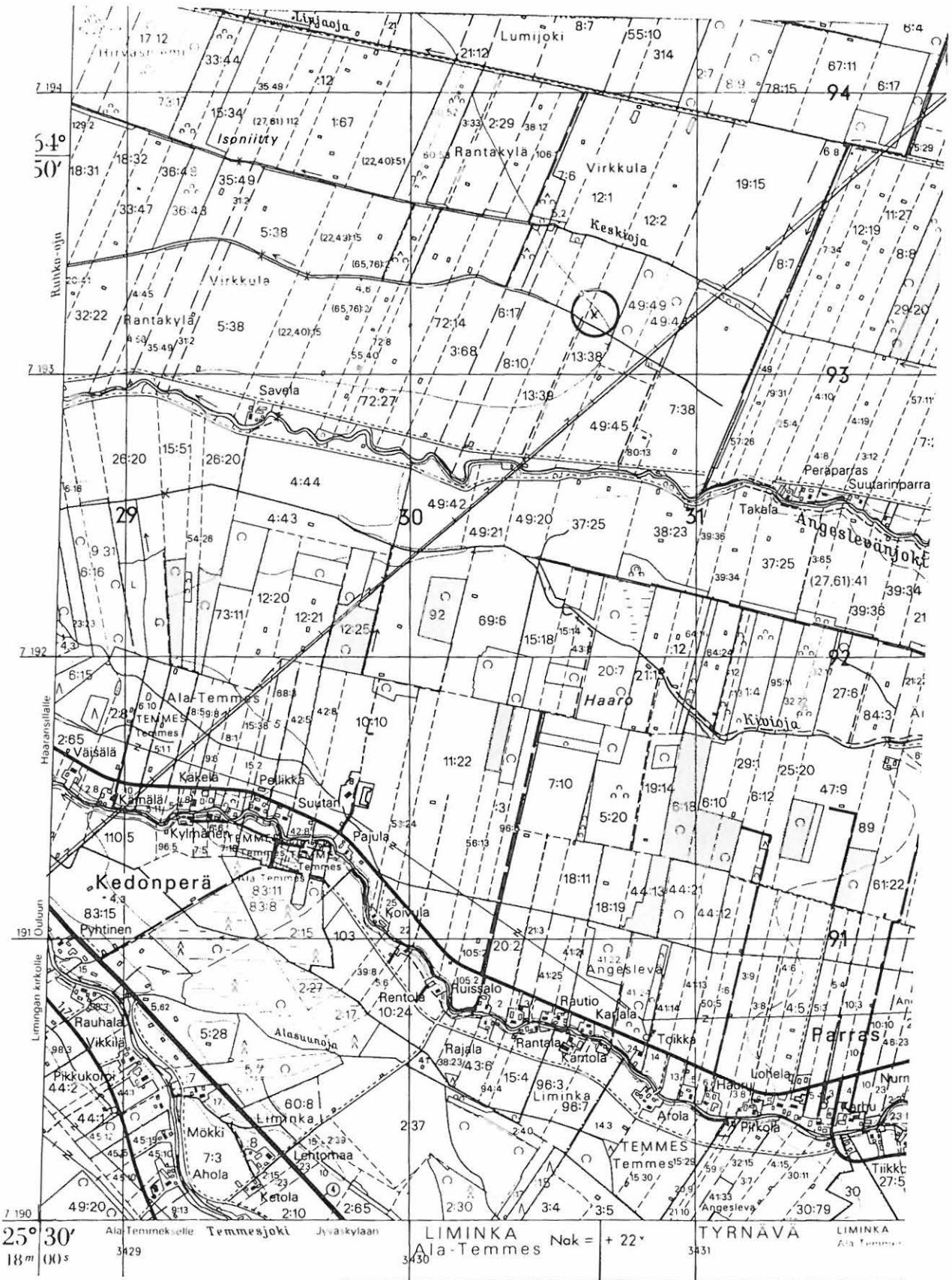
Aiemmat tutkimukset: Tarkastus 1990, M. Torvinen

Aiemmat löydöt: KM 24830, reikäkivi

Inventointilöydöt: -

Valokuvat: -

Kartta: Peruskarttaote 3422 04, p. 1981, päällep. 1988.



3422 04 TUPOS

Limingan inventointi 1997, M. Sarkkinen

LIMINKA 18

425 01 0018

Kohteen nimi: Marjokangas  
 Määrittely ja mj-luokka: kiviröykkiö. II.  
 Peruskartta: 3421 07 KÄRSÄMÄ  
 Koordinaatit: x = 7169 80, y = 3441 74, z = n. 67,5  
 Kylä, kylänosa: Liminka  
 Tila, rek:no: 15:35  
 Maanomistaja: Matti Kaitera  
 91900 Liminka

Kohde sijaitsee Limingan kirkosta noin 26 km kaakkoon ja Temmeksen kirkosta noin 8 km samaan suuntaan, Limingan Linnamaan jätinkirkosta noin 3 km kaakkoon Ritonevan pohjoispuolisella kankaalla.

Paikalla on pyöreä, noin 70 cm korkea, keskuskuopallinen kiviröykkiö, jonka halkaisija on noin 7 metriä. Röykkiö on edellisen tarkastuksen jälkeen säilynyt ennallaan. Röykkiön lähelle kankaan kaakkoisosaan on rakennettu mökki.

Kohde tarkastettu: 8.10.1997

Aiemmat tutkimukset: Tarkastus 1992, M. Mäkivuoti

Aiemmat löydöt: -

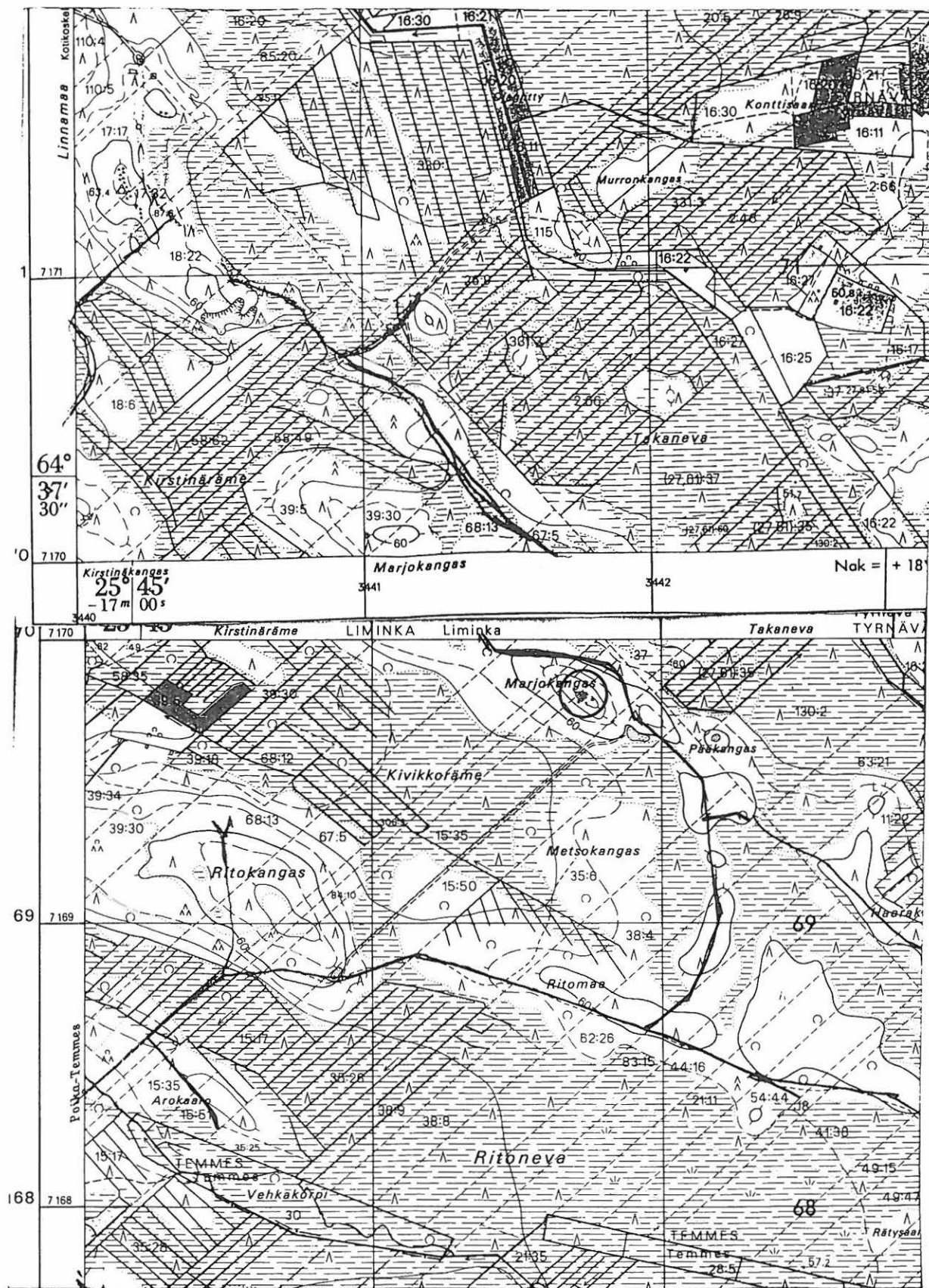
Inventointilöydöt: -

Valokuvat: -

Kartta: Peruskarttaote 3421 07, p. 1980.



LIMINKA 18 Marjokangas



3421 07 KÄRSÄMÄ

Limingan inventointi 1997, M. Sarkkinen

LIMINKA 19

425 01 0019

Kohteen nimi: Kiviselkä

Määrittely ja mj-luokka: kiviröykkiöitä, 4 kpl. II.

Peruskartta: 2443 08 SAARIKOSKI

Koordinaatit: x = 7178 55, y = 2568 20, y = n. 50

Kylä, kylänosa: Liminka, Kiiskilänkylä

Tila, rek:no: Seppälä 72:33 ja Vikiö 55:25

Maanomistaja: 1. Jukka ja Martti Seppälä  
Alapääntien, 91900 Liminka  
2. Pertti Rantala  
Ruotsinojantie 39, 91900 Liminka

Kohde sijaitsee Limingan kirkosta noin 12,5 km etelään, Heinijärven Hyrynkankaan radiomastosta noin 1,5 km kaakkoon, Paavolantien itäpuolella olevalla kaakko-luode-suuntaisella harjanteella.

Kiviselän laella, sen kaakkoispäässä on yhteensä neljä kiviröykkiötä, joiden halkaisija vaihtelee 4 - 5 metrin välillä ja korkeus 20 - 50 cm välillä. Kolmea röykkiötä on kaiveltu, kahta lievemmin, yhden keskellä on noin metrin syvyinen kuoppa.

Kohdetta ei tarkastettu kesän 1997 inventoinnin aikana.

Aiemmat tutkimukset: Inventointi 1993, M. Sarkkinen

Aiemmat löydöt: -

Inventointilöydöt: -

Valokuvat: -

Kartta: Peruskarttaote 2443 08, p. 1981

LIMINKA 19 Kiviselkä



7179

7178

2443 08 SAARIKOSKI

Limingan inventointi 1997, M. Sarkkinen

LIMINKA 20

2005 - 0 Tyrmäva

Kohde nro 10/224  
425 01 0020  
(10/224 Tyrmäva 1002)

Kohteen nimi: Heikinkangas

Määrittely ja mj-luokka: kivikautinen asuinpaikka. II.

Peruskartta: 3421 05 TEMMES

Koordinaatit: x = n. 7174 58, y = n. 3435 36,  
z = n. 47,5 - 50

Kylä, kylänosa: Alatemmes

Tila, rek:no: Valtio-Alatemmes 39

Maanomistaja: Valtio

Kohde sijaitsee Limingan kirkosta noin 20 km kaakkoon, Temmeksen kirkonkylän itäpuolisella metsäalueella, Temmeksen kirkosta noin 2,5 km kaakkoon, Vallinselälle johtavan metsätien eteläpuolella. Heikinkankaan röykkiöiden (kohteet 7 ja 8) väliseltä alueelta tunnetaan kivikautinen asuinpaikka kankaan eteläiseltä suon puoleiselta reunalta. Edellisen tarkastuksen jälkeen äestysurat olivat jo niin umpeutuneet, että tutulta paikalta asuinpaikkaa oli hankala havaita pelkän pintatarkastelun tuloksena. Jokunen kvartsi oli kuitenkin vielä näkösällä.

Käynnin aikana huomio kiinnittyi koordinaattien ilmoittamasta kohdasta länteen olevalla kankaalla tavattuihin painaumiin. Ensimmäinen painauma tavattiin puoliksi tuhoutuneen röykkiön lounaispuolelta aivan metsätien pohjoispuolelta. Nelisen metriä leveän ja reilusti yli kymmenen metriä pitkän, suunnilleen tien suuntaisen, epä-määräisen painanteen pohjalta tavattiin likamaata, mutta ei muuta. Röykkiöstä noin 150 metriä länteen, viereisen Kirkkokankaan ja Heikinkankaan välisen kapeikon rannalla, metsätien molemmin puolin, oli kymmenkunta asuinpainannetta muistuttavaa painumaa, sekä pitkiä kapeita painumia. Painumiin tehdyistä muutamasta koekuopasta ei tavattu kvartsi-iskoksia. Muutamista painanteista tavattiin likamaata ja palanutta kiveä, osasta ei tavattu kerrassaan mitään. Allekirjoittaneelle jäi osin kieltämättä selvistä havainnoista huolimatta lievä epätietoisuus painanteiden luonteesta. Vaikka osassa oli mahdollista ihmisen vaikutusta havaittavissa, osa vaikutti täysin luontaisilta. Kohde kaipaa huolellisemman tarkastelun valoisampana vuorokaudenaikana.

Kohde tarkastettu: 7.10.1997

Aiemmat tutkimukset: Inventointi 1993, M. Sarkkinen  
(ks. myös kohteet 7 ja 8)

Aiemmat löydöt: -

Inventointilöydöt: -

Valokuvat: -

Kartta: Peruskarttaote 3421 05, p. 1980.





LIMINKA 21

425 01 0021 (Tyrnävä)

Kohteen nimi: Pitkäkangas  
 Määrittely ja mj-luokka: pyyntikuoppia. II.  
 Peruskartta: 3421 05 TEMMES  
 Koordinaatit: x = n. 7176 98, y = n. 3436 15,  
 z = n. 40  
 Kylä, kylänosa: Alatemmes  
 Tila, rek:no: Häkinkorva  
 Maanomistaja: Esko Pietilä  
 91930 Ala-Temmes

Kohde sijaitsee Limingan kirkosta noin 18 km kaakkoon, Temmeksen kirkonkylän länsipuolisella metsäalueella, Temmeksen kirkosta noin 2,7 km koilliseen.

Paikalla olevan soiden ympäröimällä Pitkäkankaalla on ainakin kymmenkunta kuopannetta noin 600 metrin matkalla. Kuoppien koko on noin 2,5 - 3 metriä ja syvyys noin 40 cm. Lisäksi oli joitakin epäselvempiä ja pienempiä kuoppia. Kuopat sijaitsevat kankaan lakea kulkevan tien pohjoispuolella. Asuinpaikkaan viittaavia löytöjä paikalta ei ole tehty. Kyse on ilmeisesti pyyntikuopista.

Kohdetta ei tarkastettu inventoinnin aikana

Aiemmat tutkimukset: Inventointi 1993, M. Sarkkinen

Aiemmat löydöt: -

Inventointilöydöt: -

Valokuvat: -

Kartta: Peruskarttaote 3421 05, p. 1981.



LIMINKA 22

425 01 0022

2005 -&gt; Työnaava

Kohteen nimi: Vuovakoski N

Määrittely ja mj-luokka: kivikautinen asuinpaikka. II.

Peruskartta: 3421 08 SUUTARINKYLÄ

Koordinaatit: x = 7178 30, y = 3446 73,  
z = n. 50 - 52,5

Kylä, kylänosa: Alatemmes

Tila, rek:no: Yli-Elsilä 12:15

Maanomistaja: Seppo Yli-Elsilä  
91930 Ala-Temmes

Kohde sijaitsee Limingan kirkosta noin 26 km itäkaakkoon, Muhoksen kirkosta noin 14 km etelälounaaseen, Ängeslevänjoen itärannalla, noin 1,3 km kaakkoon Honkakosken talosta.

Paikalla on kivikautinen asuinpaikka. Vuonna 1993 tehdyn voimalinjainventoinnin aikana äestysurista löydettiin kvartsi-iskoksia ja asbestisekoitteista keramiikkaa. Keväällä 1994 paikalle tehdyn uudemman käynnin yhteydessä löydettiin tuuran kärkiosa.

Kohdetta ei tarkastettu inventoinnin aikana.

Aiemmat tutkimukset: Inventointi 1993, M. Sarkkinen

Aiemmat löydöt: KM 27773:1 keramiikkaa, KM 27773:2 kvartsi-iskoksia ja KM 28420 tuuran kärkipuoli

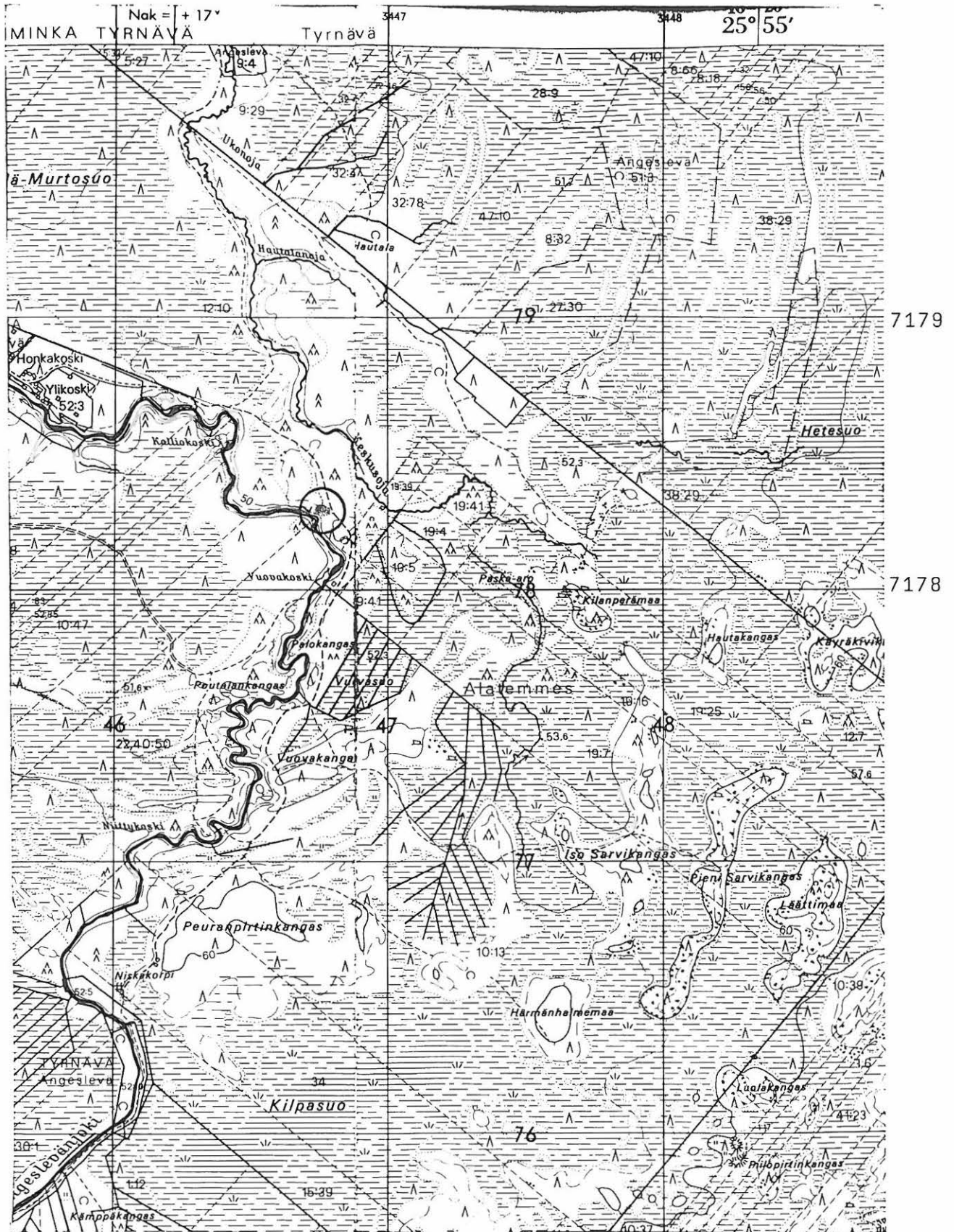
Inventointilöydöt: -

Valokuvat: -

Kartta: Peruskarttaote 3421 08, p. 1980.



## LIMINKA 22 Vuovakoski N



3421 08 SUUTARINKYLÄ

Limingan inventointi 1997, M. Sarkkinen

LIMINKA 23

425 01 0025

2005 - D Tyrnävä

Kohteen nimi: Kotakangas *paljous*

Määrittely ja mj-luokka: kvartsilöytöpaikka, asuinpaikka?. II.

Peruskartta: 3421 09 YLIPÄÄ

Koordinaatit: x = 7180 02, y = 3443 50,  
z = n. 45 - 47,5

Kylä, kylänosa: Alatemmes

Tila, rek:no: Haanpää 7:24 ja Kotakangas 7:18

Maanomistaja: 1. Aarne Utriainen  
Honkisuontie 17, 91900 Liminka  
2. ks. 14 Kotakangas

Kohde sijaitsee Limingan kirkosta noin 23,5 km itäkaakkoon ja noin 9 km kaakkoon Tyrnävän kirkosta Ängeslevänjoen länsipuolella. Saman harjanteen kaakkoispäässä on Kotakankaan jätinkirkkomainen kivikehä.

Paikalta on äestysurista ja puunkaadoista löydetty kvartsi- ja kvartsiitti-iskoksia, palanutta kiveä ja lievästi värjäytynyttä maata.

Kohdetta ei tarkastettu inventoinnin yhteydessä.

Aiemmat tutkimukset: Tarkastus 1993, M. Sarkkinen

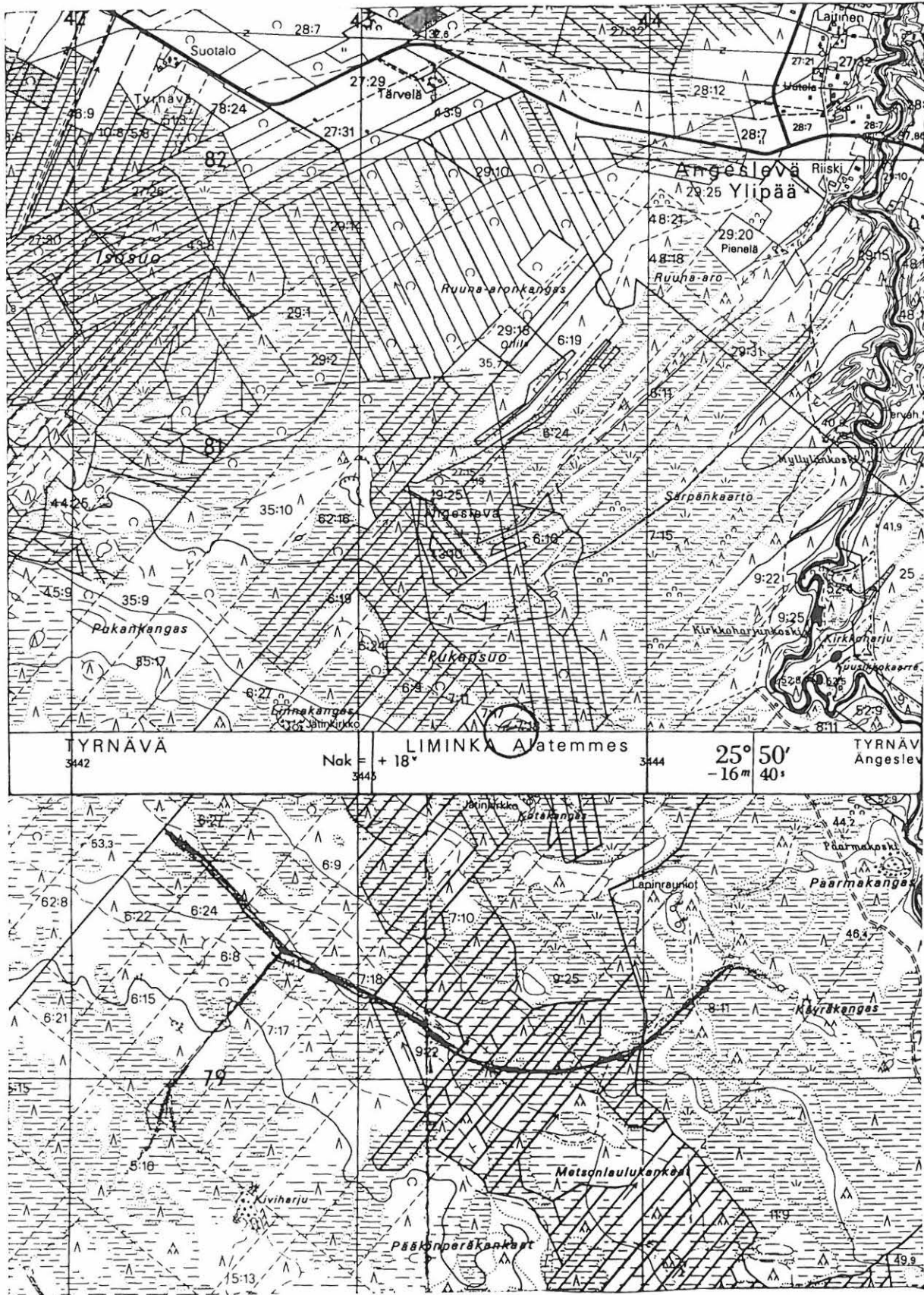
Aiemmat löydöt: KM 27774, kvartsiitti-iskos

Inventointilöydöt: -

Valokuvat: -

Kartta: Peruskarttaote 3421 09 + 3421 08, p. 1980.

LIMINKA 23 Kotakangas



7180

3421 09 YLIPÄÄ

Limingan inventointi 1997, M. Sarkkinen

LIMINKA 24

425 01 0024

2005, 17 Tyrnävä

Kohteen nimi: Paarmakangas (-kivikko)

Määrittely ja mj-luokka: epäm. kiveyksiä, röykkiöitä?. II.

Peruskartta: 3421 08 SUUTARINKYLÄ

Koordinaatit: x = 7179 74, y = 3444 90, z = n. 50

Kylä, kylänosa: Alatemmes

Tila, rek:no: Pääkkö 8:11

Maanomistaja: Aaro Kestilä perikunta  
91930 Ala-Temmes

Kohde sijaitsee Limingan kirkosta noin 24 km itäkaakkoon ja Tyrnävän kirkosta noin 10 km kaakkoon, Ängeslevänjoen itärannalla, käyräkankaan jätinkirkosta noin 750 metriä itään.

Paarmakankaan korkeimman kohdan itälaidalla on kaksi epämääräistä jäkälän ja sammalen peittämää kiveystä. Toinen on pyöreähkö, halkaisija noin 5 - 6 metriä ja toinen kaakko-luode-suuntainen noin 9 metriä pitkä ja 6 metriä leveä, sen toiseen päähän on kaivettu kuoppa. Näiden kaakkoispuolella on jälkimmäisen kokoinen kiveys/kivikko. Röykkiöiden luonnetta ei ole voitu varmuudella osoittaa.

Lisäksi kohteesta länteen/länsiluoteeseen on tavattu epämääräinen kvartsilöytöpaikka.

Kohdetta ei tarkastettu inventoinnin aikana.

Aiemmat tutkimukset: A.H. Snellman (SMYA IX, 1887, s. 64, viite 1)  
Hj. Appelgren (SMYA XII, 1891, s. 205-6)  
Tarkastus 1978, P. Purhonen  
Tarkastus 1993, M. Sarkkinen

Aiemmat löydöt: -

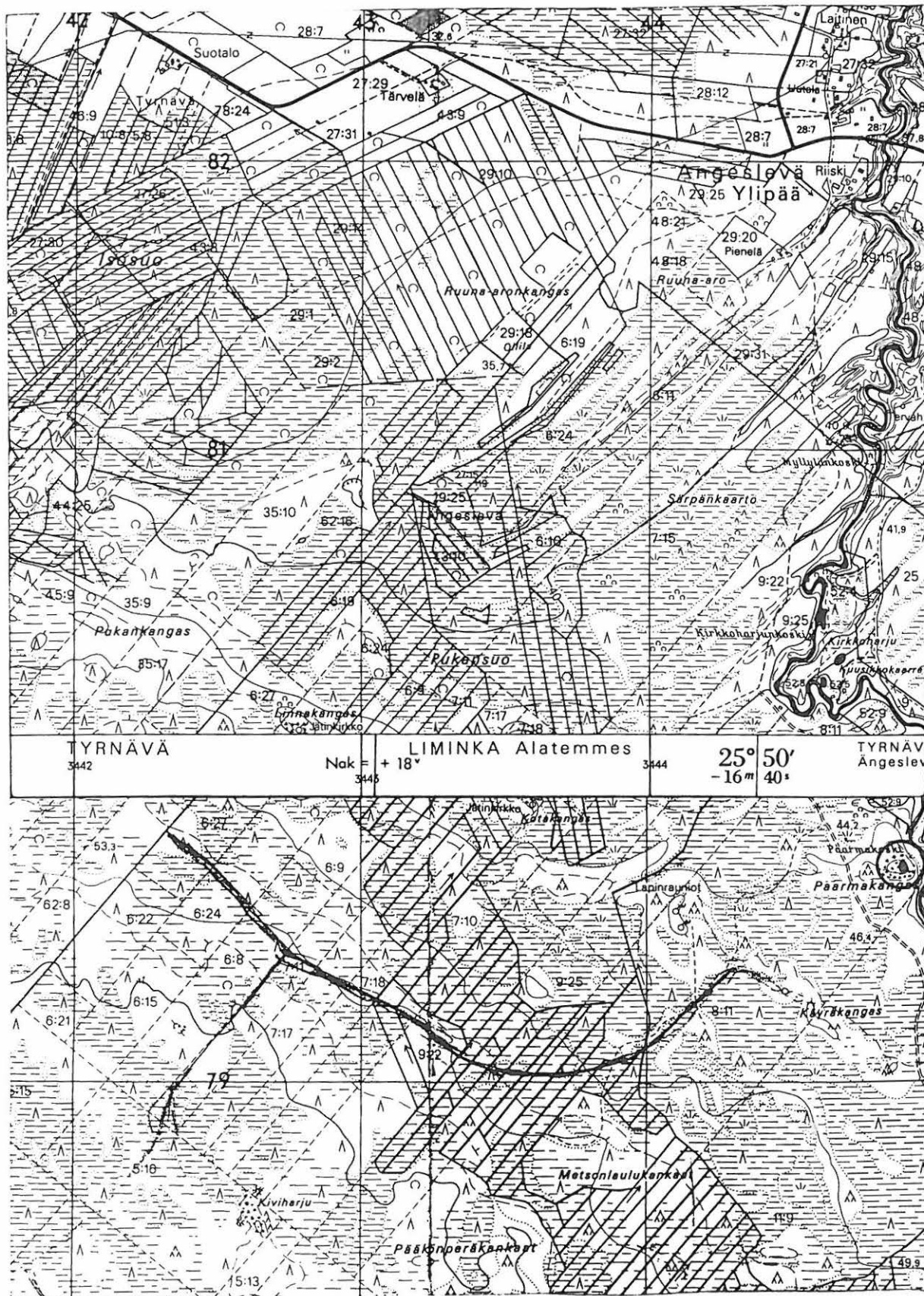
Inventointilöydöt: -

Valokuvat: -

Kartta: Peruskarttaote 3421 08 + 3421 07, p. 1980



LIMINKA 24 Paarmakangas



3421 08 SUUTARINKYLÄ

Limingan inventointi 1997, M. Sarkkinen

LIMINKA 25

425 01 0025

2005 -&gt; Tyrnävä

Kohteen nimi: Linnakangas S

Määrittely ja mj-luokka: kivikautinen asuinpaikka. II.

Peruskartta: 3421 08 SUUTARINKYLÄ

Koordinaatit: x = 7179 86, y = 3442 83, z = n. 50

Kylä, kylänosa: Alatemmes

Tila, rek:no: 6:9

Maanomistaja: -

Kohde sijaitsee Limingan kirkosta noin 23 km itäkaakkoon ja noin 8,5 km kaakkoon Tyrnävän kirkosta Ängeslevänjoen länsipuolella.

Paikalla olevalta äestetyltä hakkuuaukealta tavattiin 1994 pienialainen asuinpaikka. Kohteesta löydettiin tuolloin pienoistaltoa, jonka lisäksi paikalla havaittiin kvartsi-iskoksia, likaantunutta maata ja palanutta kiveä.

Kohdetta ei tarkastettu inventoinnin aikana.

Aiemmat tutkimukset: Tarkastus 1994, M. Sarkkinen, A. Forss ja M. Mäki vuoti

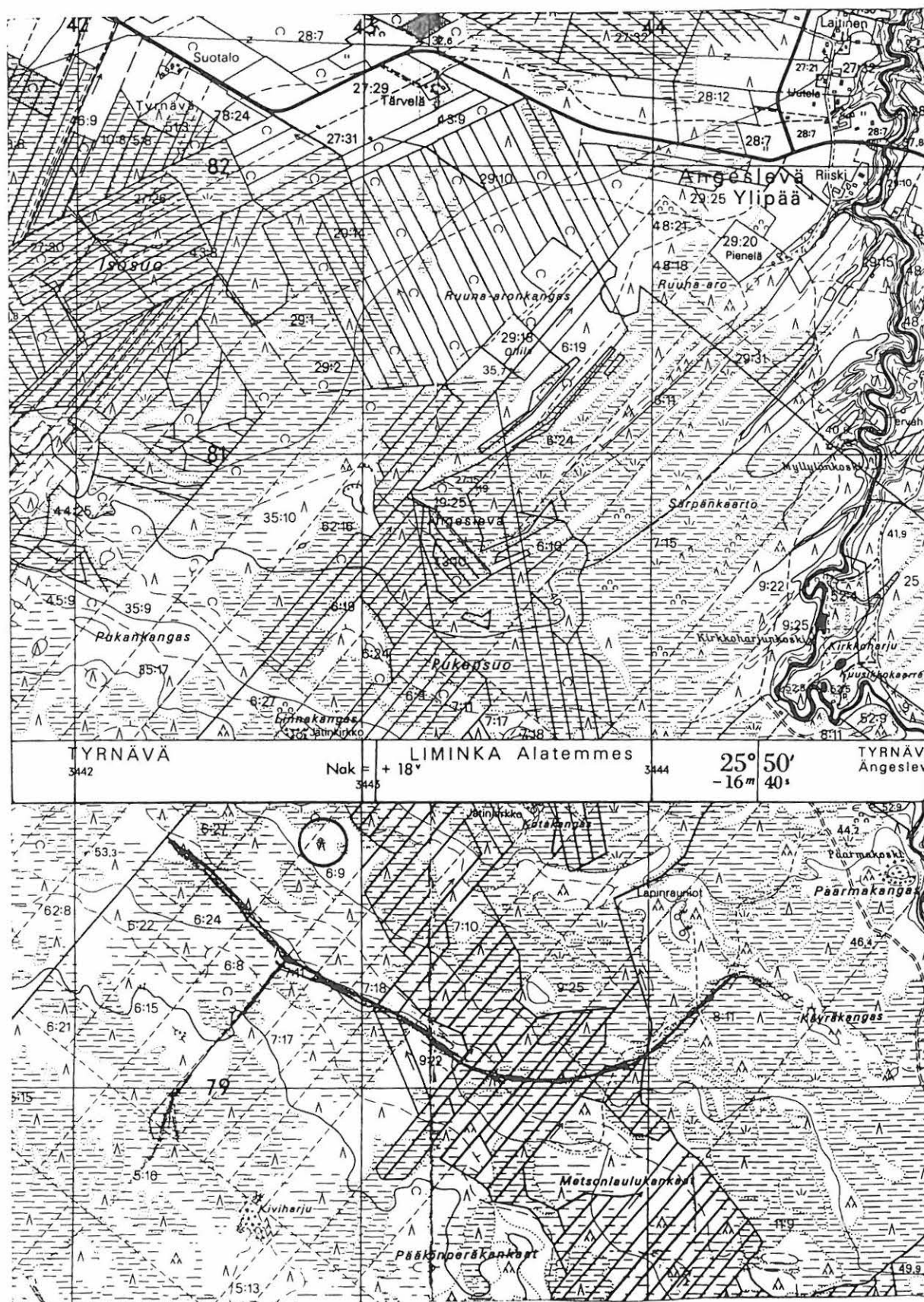
Aiemmat löydöt: KM 28419, pienoistaltoa

Inventointilöydöt: -

Valokuvat: -

Kartta: Peruskarttaote 3421 08, p. 1980

## LIMINKA 25 Linnakangas S



7180

7179

3421 08 SUUTARINKYLÄ

Limingan inventointi 1997, M. Sarkkinen

LIMINKA 26

2005 -b Tyrnävä

425 01 0026 - pois kalli  
kainuun kirkkosta. 2012

Kohteen nimi: Käyräkangas

Määrittely ja mj-luokka: kivikautinen asuinpaikka. II.

Peruskartta: 3421 08 SUUTARINKYLÄ

Koordinaatit: x = 7179 30 - 48, y = 3444 15 - 52,  
z = n. 47,5 - 50

Kylä, kylänosa: Alatemmes

Tila, rek:no: Pääkkö 8:11

Maanomistaja: Aaro Kestilä perikunta, 91930 Alatemmes

Kohde sijaitsee Limingan kirkosta noin 24 km itäkaakkoon ja noin 9,5 km kaakkoon Tyrnävän kirkosta Ängeslevänjoen länsipuolella. Käyräkankaan jätinkirkkojen ja röykkiöiden kaakkoispuolella.

Alueelta tavattiin jätinkirkkokohteen tarkastuksen yhteydessä 1994 asuinpaikkaan viittavia merkkejä röykkiöistä noin 400 metriä itäkaakkoon. Kohteen 12 jätinkirkot ja röykkiöt tarkastettiin uudelleen inventoinnin yhteydessä 1995-6 alueella tehdyn äestyksen vuoksi. Tällöin tavattiin noin 100 metriä röykkiöistä kaakkoon, metsätien luoteispuoleisella kankaanosalla lisää asuinpaikan merkkejä: useita kvartsi-iskoksia, ainakin yksi kivilaji-iskos sekä palaneiden kivien keskittymiä. Viimeksi mainittuja kankaalla tosin oli varsin runsaasti, ilmeisesti metsäpalon jäljiltä, eikä niiden perusteella asuinpaikan laajuutta voida määrittää.

Länteen ja luoteeseen läntisemmästä jätinkirkosta tavattiin kymmenkunta asuinpainannetta muistuttavaa painaumaa. Näistä ei kuitenkaan löydetty palaneiden kivien lisäksi mitään muuta asumiseen viittavaa. Kun palaneiden kivien todistusvoima ko. kankaalla todettiin heikoksi, päädyttiin painumia pitämään paremminkin luontaisina kuin ihmistyön tuloksena syntyneinä.

Kohde tarkastettu: 11.10.1997, mukana olivat A. Forss, O. Tuominen ja E. Tikkala Oulun yliopistosta.

Aiemmat tutkimukset: Tarkastus 1994, M. Sarkkinen, A. Forss ja M. Mäki vuoti

Aiemmat löydöt: -

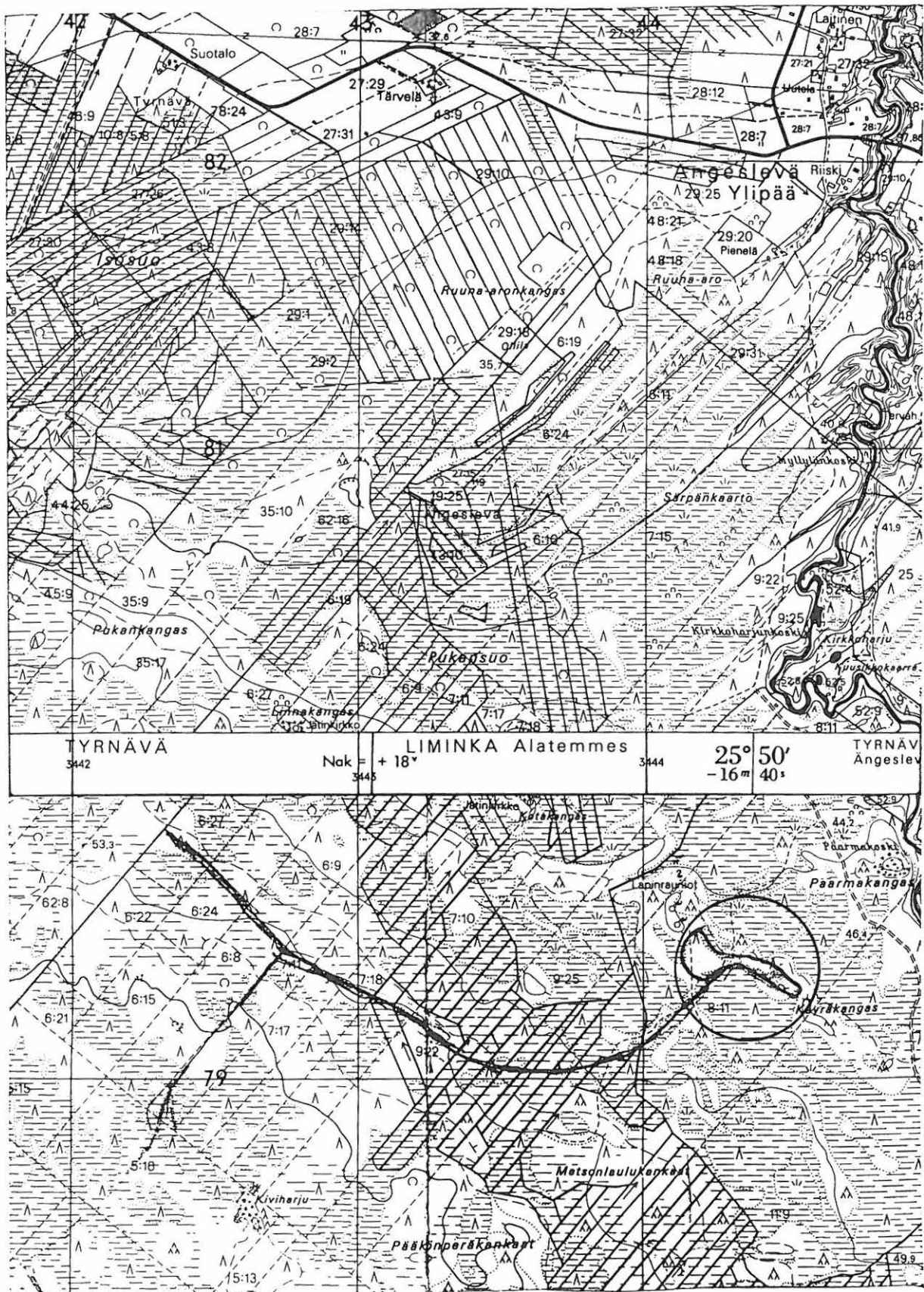
Inventointilöydöt: -

Valokuvat: -

Kartta: Peruskarttaote 3421 08, p. 1980.



## LIMINKA 26 Käyräkangas



7180

7179

3421 08 SUUTARINKYLÄ

Limingan inventointi 1997, M. Sarkkinen

LIMINKA 27

425 01 0027

Kohteen nimi: Myllyaro  
 Määrittely ja mj-luokka: kiviröykkiöitä, 3 kpl. II.  
 Peruskartta: 3421 08 SUUTARINKYLÄ  
 Koordinaatit: x = 7170 83, y = 3441 23, z = n. 60  
 Kylä, kylänosa: Liminka  
 Tila, rek:no: Myllyaro 26:9  
 Maanomistaja: -

Kohde sijaitsee Limingan kirkosta noin 25 km kaakkoon ja Temmeksen kirkosta noin 9 km samaan suuntaan, Limingan Linnamaan jätinkirkosta noin 2 km kaakkoon olevan Marjokankaan pohjoispuolisella pienellä mäellä.

Kangassaarekkeen korkeimmalla kohdalla on yhtensä kolme röykkiötä. Kaksi röykkiöistä on halkaisijaltaan noin 3 - 4,5 metriä, muodoltaan molemmat ovat hieman soikeita, toisen keskellä on kraaterimäinen keskuskuopanne. Kolmas röykkiöistä on halkaisijaltaan noin 1,5 metriä. Röykkiöiden korkeus vaihtelle 30 - 40 cm välillä.

Kohdetta ei tarkastettu inventoinnin yhteydessä.

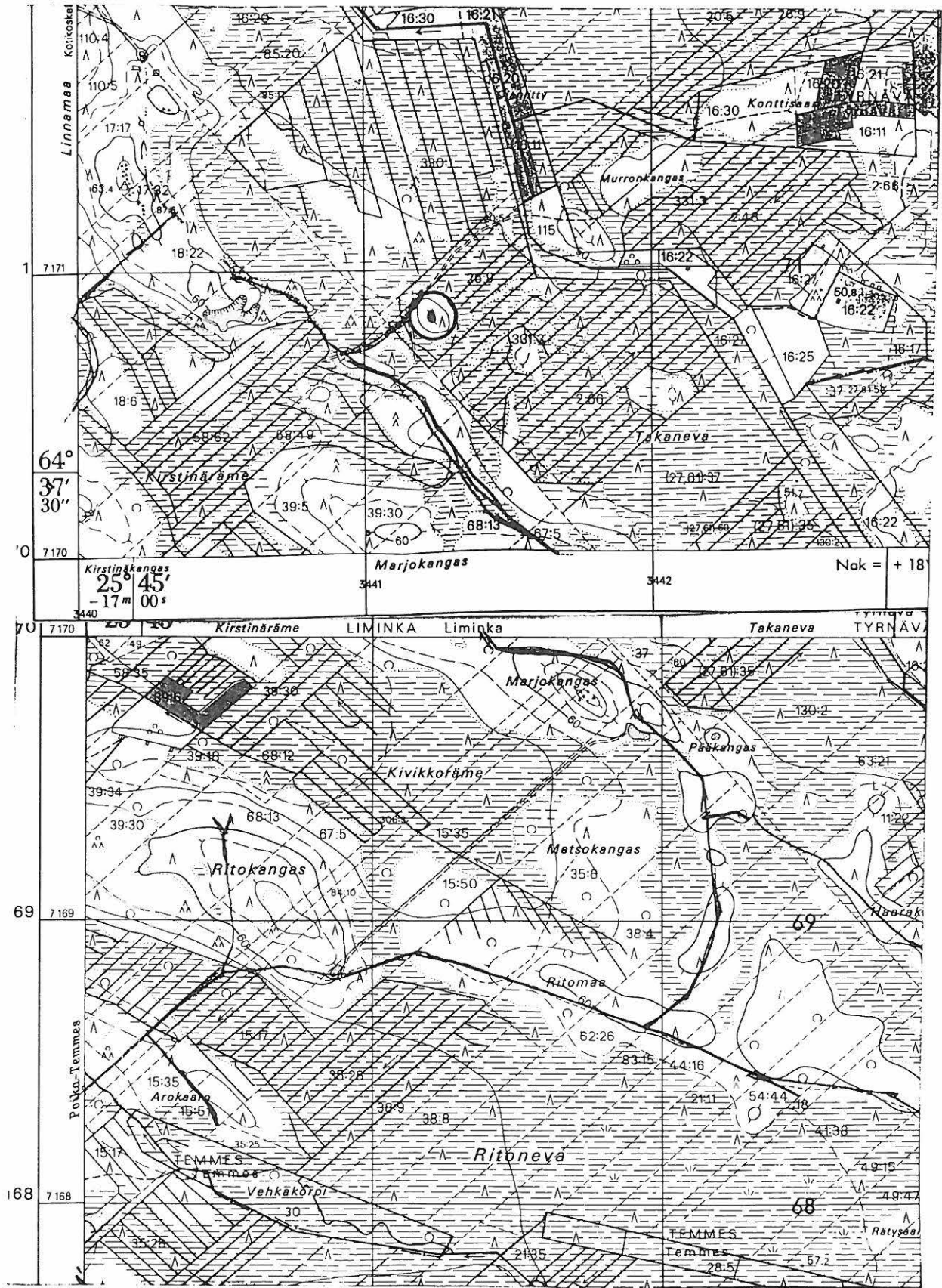
Aiemmat tutkimukset: Tarkastus 1993, M. Mäki vuoti ja M. Sarkkinen

Aiemmat löydöt: -

Inventointilöydöt: -

Valokuvat: -

Kartta: Peruskarttaote 3421 08, p. 1980.



3421 08 SUUTARINKYLÄ  
 Limingan inventointi 1997, M. Sarkkinen

LIMINKA 28

425 01 0028

Kohteen nimi: Kantoselkä  
 Määrittely ja mj-luokka: kiviröykkiöitä, 4 kpl. II.  
 Peruskartta: 2443 09 LIMINGANJÄRVI  
 Koordinaatit: x = 7182 74 - 70, y = 2562 68 - 80,  
 z = n. 45  
 Kylä, kylänosa: Liminka  
 Tila, rek:no: 32:22  
 Maanomistaja: -

Kohde sijaitsee Limingan kirkosta noin 10 km etelälounaaseen, Liminganjärvestä noin 3 km etelään, Yliojan ja Hirvilammenojan välisen Kantoselän keskiosan eteläreunalla. Palsta on hakattu ja äestetty, mutta korkeampi, osin kivikkoinen harjanne, on jätetty kasvamaan nuorta mäntyvitikkaa.

Paikalla on matala kaakko-luode-suuntainen harjanne, jonka laella, noin 100 metrin matkalla sijaitsee neljä röykkiötä.

- 1) Läntisimmän halkaisija on noin 3 - 3,5 metriä. Sen korkeus on noin 30 cm. Sammalen, jäkälän ja parin näreen peittämässä röykkiössä ei ole keskuskuoppaa.
- 2) Edellisestä noin 15 metriä itäkaakkoon, välissä kookas maakivi. Halkaisija noin 4 metriä, korkeus noin 30 cm. Ei keskuskuoppaa. Päällä variksenmarjaa, jäkälää ja sammalta.
- 3) Edellisestä noin 17 metriä itäkaakkoon. halkaisija noin 5 - 6 metriä, korkeus noin 40 cm. Keskuskuopan ala noin 1 - 1,5 m, syvyys 50 cm. Jäkälöityneet kivet osin näkyvillä.
- 4) Edellisestä noin 50 metriä itäkaakkoon. Röykkiön ja rakkakuopan välimuoto. Kookasta kiveä oleva kaakkoispuolisen rakan reunalla. Halkaisija noin 3 - 4 metriä. Tästä matkaa kankaan reunaan/palstan rajalle noin 50 metriä.

Äestetyltä viereiseltä kankaalta ei tehty asuinpaikkaan viittaavia havaintoja.

Kohde tarkastettu: 27.6.1997

Aiemmat tutkimukset: -

Aiemmat löydöt: -

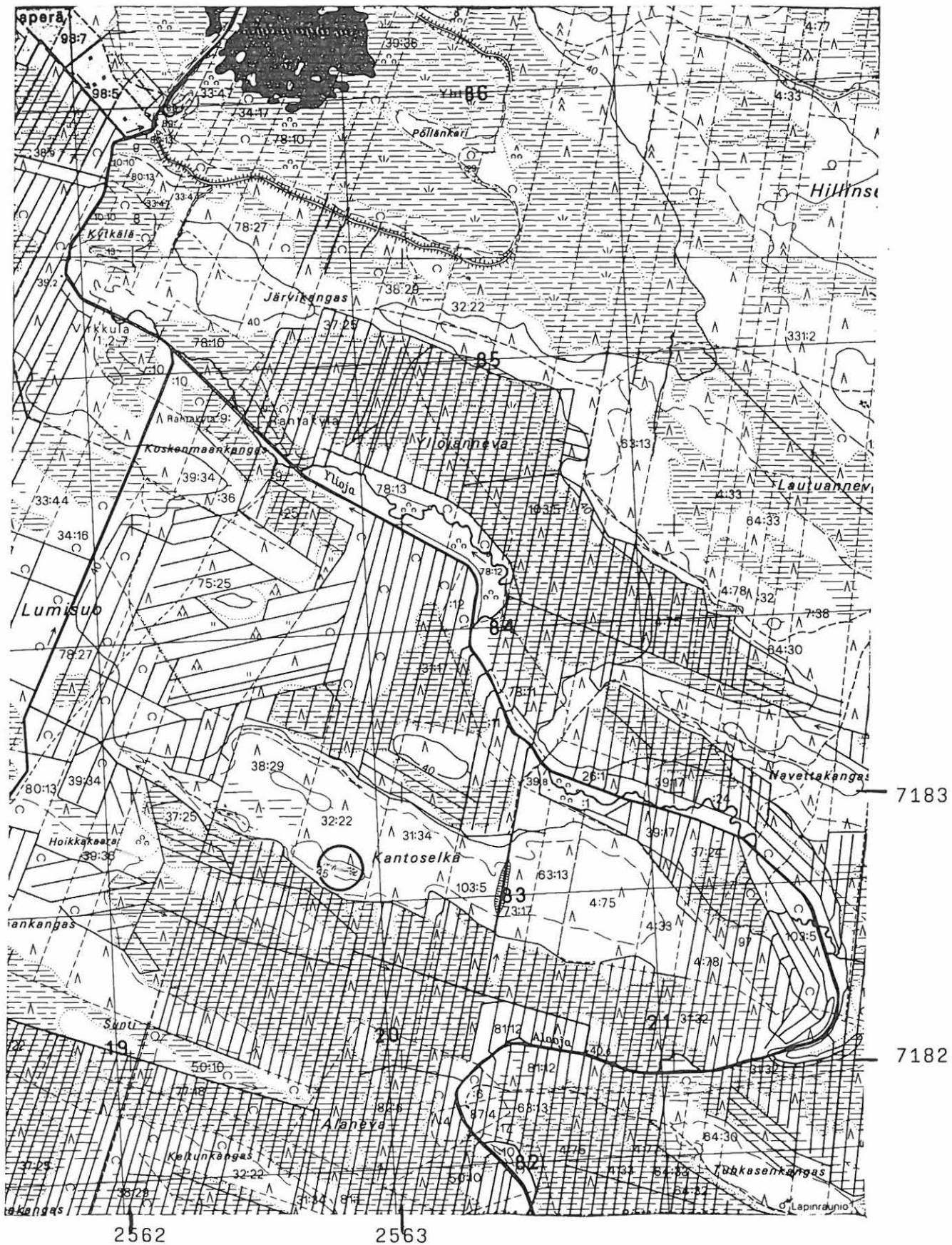
Inventointilöydöt: -

Valokuvat: NH 95 röykkiö 4 etelästä, NH 96 röykkiö 3 itäkaakosta,  
 NH 97 röykkiö 2 itäkaakosta ja NH röykkiö 1 koillisesta.

Kartta: Peruskarttaote 2443 09, p. 1981.



LIMINKA 28 Kantoselkä



2443 09 LIMINGANJÄRVI

Limingan inventointi 1997, M. Sarkkinen

LIMINKA 29

425 01 0029

Kohteen nimi: Kantoselkä W  
 Määrittely ja mj-luokka: kiviröykkiö/latomus. II.  
 Peruskartta: 2443 09 LIMINGANJÄRVI  
 Koordinaatit: x = 7182 90, y = 2562 39, z = n. 45  
 Kylä, kylänosa: Liminka  
 Tila, rek:no: 38:29  
 Maanomistaja: -

Kohde sijaitsee Limingan kirkosta noin 10 km etelälounaaseen, Liminganjärvestä noin 3 km etelään, Yliojan ja Hirvilammenojan välisen Kantoselän itäosan eteläreunalla olevalla ympäröivää aluetta hieman korkeammalla olevalla mäntymetsää kasvavalla kankaalla.

Paikalla on matala sammalen ja jäkälän peittämä kiviröykkiö. Sen halkaisija on noin 4 metriä ja korkeus noin 20 - 30 cm. Kiveyksen itäreunalla on puunkaato, joka on paljastanut kiveystä, muutoin kaivelematon. Keskuskuopattoman röykkiön viereltä johtaa kankaan selännettä kulkeva polku, joka erkaneerajalinjaa pitkin pohjoiselta uudelta metsäautotieltä tulevalta ajouralta.

Lähialueelta ei tavattu mitään asuinpaikkaan tms. viittaavaa.

Kohde tarkastettu: 27.6.1997

Aiemmat tutkimukset: -

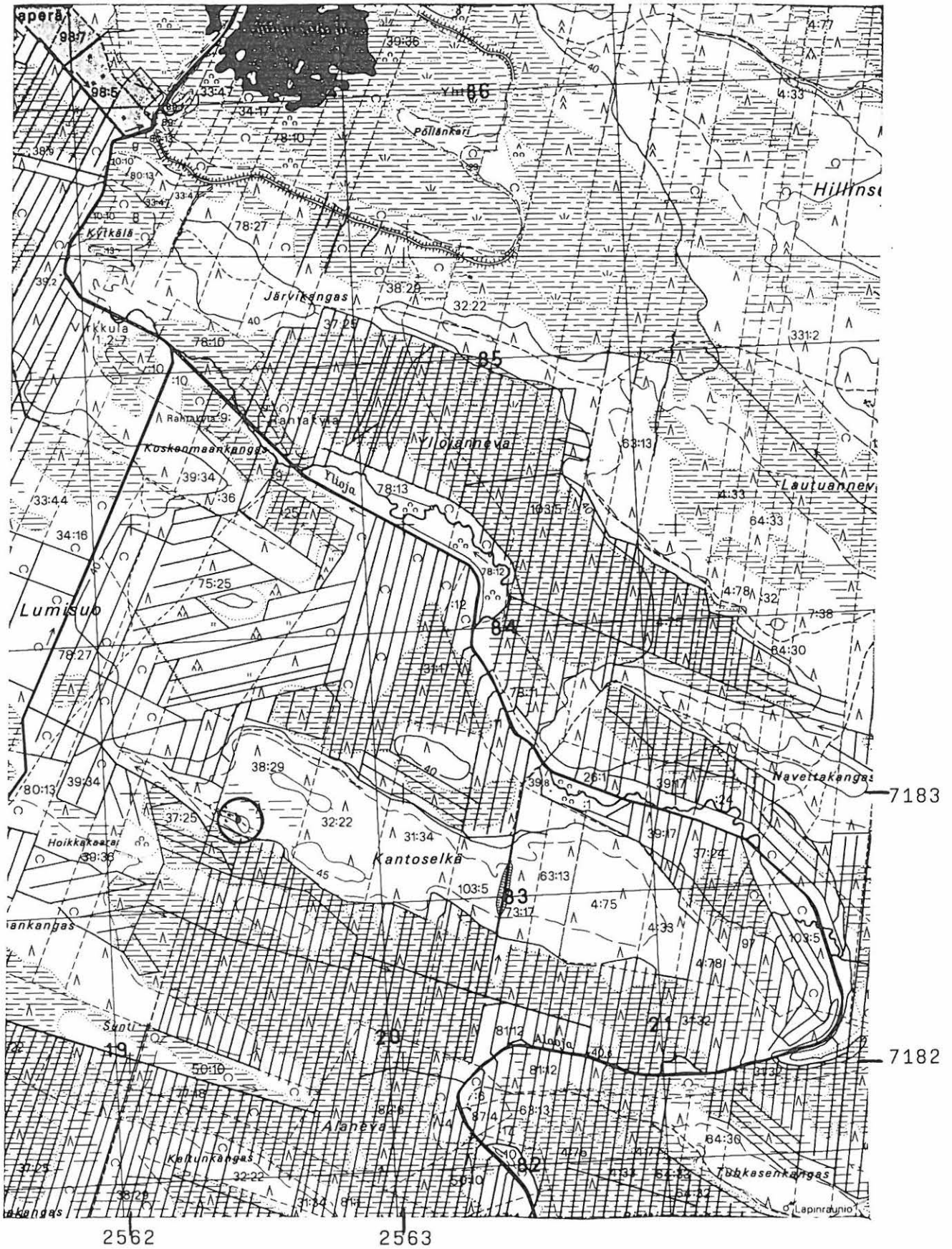
Aiemmat löydöt: -

Inventointilöydöt: -

Valokuvat: NH 92 ja NH 99 Röykkiö länsiluoteesta.

Kartta: Peruskarttaote 2443 09, p. 1981.

LIMINKA 30 Kantoselkä W



2443 09 LIMINGANJÄRVI  
Limingan inventointi 1997, M. Sarkkinen

LIMINKA 30

425 01 0030

Kohteen nimi: Pampinkangas  
 Määrittely ja mj-luokka: kiviröykkiöitä 6(11?) kpl. II.  
 Peruskartta: 2443 09 LIMINGANJÄRVI  
 Koordinaatit: x = 7180 90 - 78, y = 2565 92 - 2566 15,  
 z = n. 47,5  
 Kylä, kylänosa: Liminka, Rosinjärvi  
 Tila, rek:no: 82:6  
 Maanomistaja: -

Kohde sijaitsee Limingan kirkosta noin 10,5 km etelälounaaseen, Paavolantien länsipuolisesta Rosinjärvestä noin 600 - 700 metriä etelään. Pampinkangas on samaa kangasjuottia Tuhkasenkankaan kanssa, näiden eteläpuolella on vähäisen kosteikon erottama Keltakangas. Kankaiden itäosa Rosinjärven eteläpuolella on osin raivattu viljelysmaaksi. Pampinkankaan lounaisreunaa kulkee Koskelaan johtava tie Paavolantieltä sekä Rosin että Mäkelän talojen kautta.

Pampinkangas on kapea hiekkamoreeniharjanne, jonka laki on paikoin varsin kivinen. Harjanteen laella on sen kaakko-luode-suunnan mukaisessa rivissä ainakin kuusi, ilmeisesti jopa yksitoista röykkiömäistä kiveystä. Mäkelän isäntä kertoi paikalla olleen myös mökinpaikan, jossa on asuttu vielä vuosisadan alussa. Seuraavassa luetellaan havainnot alkaen Rosin talosta tulevan tien läntisen haaran kaakkoispuolelta.

- 1?) Tiestä noin 6 - 7 metriä kaakkoon epämääräinen kiveys. Sen kaakkoispuolella luonnonkivikkoa ja pari pientä sorakuoppaa.  
 2?) Tien luoteispuolella, noin 3 - 4 metriä tiestä epämääräinen kiveys/latomus, matala ja aluskasvillisuuden peittämä kuten 1?):kin.  
 3?) Edellisestä noin 10 metrin päässä kivetty kuoppa, ehkä keskeltä kaivettu röykkiö. Tästä noin 10 m  
 A) Kookkaan kivetyn kellarin? jäänteet, jossa oviaukko etelään. Tästä noin 40 metriä  
 B) toisen kellarin jäänteet. Tästä noin 50 metriä  
 4) röykkiö, halkaisija 4 - 5 metriä, kaivettu keskelle kuoppa. Tästä noin 10 m  
 5) röykkiö, ala noin 3,5 - 2 metriä, korkeus 20 - 30 cm, ei keskuskuoppaa. Tästä noin 5 m  
 6?) röykkiö, halkaisija noin 4 metriä, korkeus noin 20 cm, ei keskuskuoppaa. Tästä noin 10 metriä  
 7) röykkiö, halkaisija 3 - 4 m, korkeus 20 - 30 cm, ei keskuskuoppaa. Tästä noin 8 -9 metriä  
 8) röykkiö, halkaisija noin 3 metriä, korkeus 30 - 40 cm, ei keskuskuoppaa. Tästä noin 6 metriä  
 9?) epämääräinen kiveys, halkaisija noin 4 metriä, korkeus 20 cm. Tästä noin 3 metriä



- 10) röykkiö, halkaisija noin 4 metriä, korkeus 30 cm, ei keskuskuoppaa. Tästä noin 6 metriä  
11) röykkiö, halkaisija noin 4 - 5 metriä, korkeus noin 40 cm, keskuskuoppa

Selvimmät röykkiöistä ovat 10 ja 11, jälkimmäisessä kivet osin näkyvissä. Muut ovat hyvin matalia 1 - 2 kivikerrasta koostuvia ja sammalen ja jäkälän peittämiä. Paremminkin voisi puhua latomuksista kuin röykkiöistä. Peltoröykkiöistä tuskin on kyse, sillä kivikkosella harjanteella ei peltoa ole ollut. Mahdollisesti kiveyksiä on ollut enemmältikin, mutta vanhan talon paikalla on nähtävästi katkos, joka on ilmeisesti aiheutunut aluetta raivattaessa.

Esihistorialliseen asuinpaikkaan viittaavia havaintoja ei alueelta tehty.

Kohde tarkastettu: 27.6.1997

Aiemmat tutkimukset: -

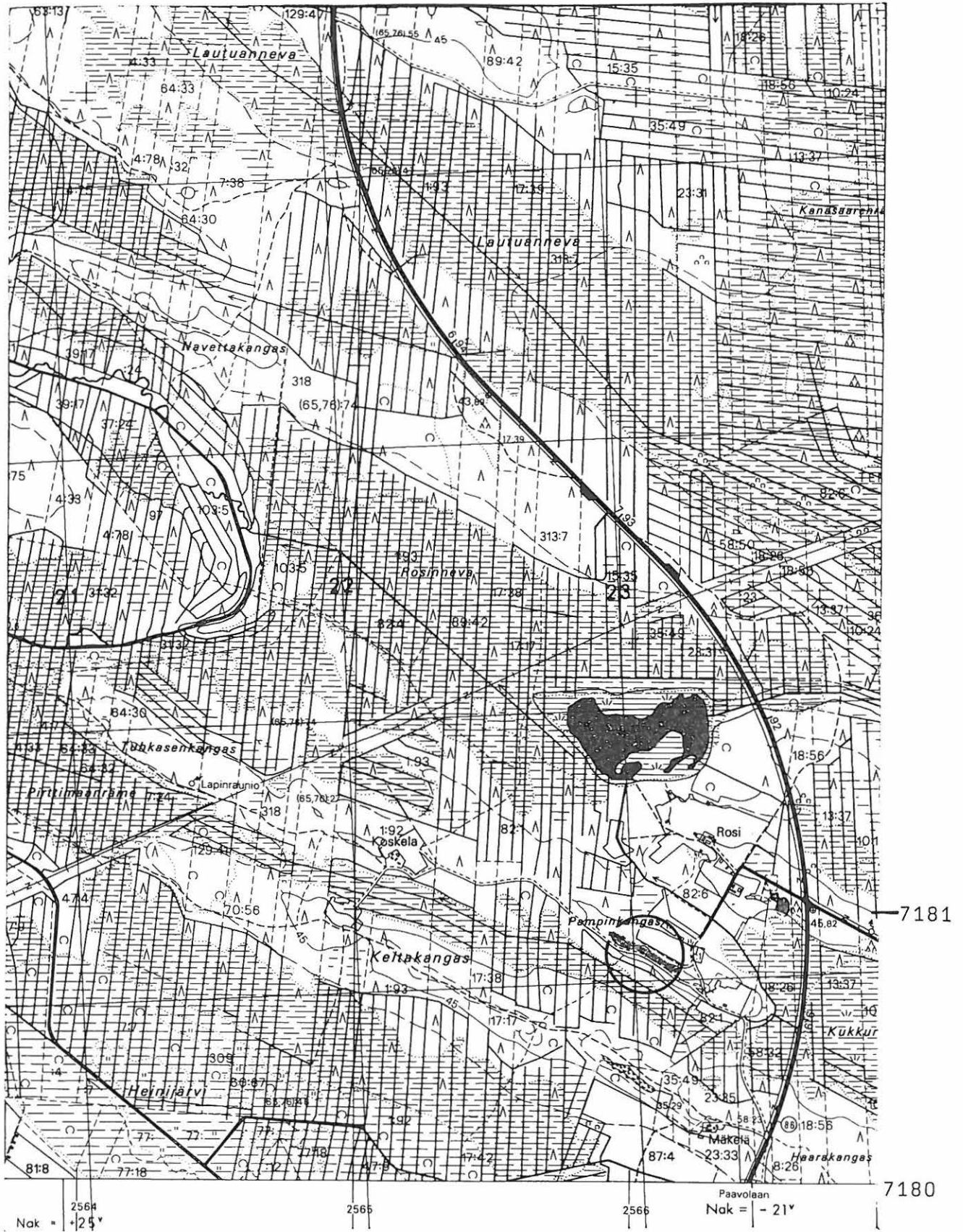
Aiemmat löydöt: -

Inventointilöydöt: -

Valokuvat: NH 102-103 Kankaan lakiharjannetta, katajapuskan peitosyksi röykkiöistä, länsiluoteesta.

Kartta: Peruskarttaote 2443 09, p. 1981

LIMINKA 30 Pampinkangas



2443 09 LIMINGANJÄRVI

Limingan inventointi 1997, M. Sarkkinen

LIMINKA 31

425 01 0031

Kohteen nimi: Linnamaa N

Määrittely ja mj-luokka: kivikautinen asuinpaikka ja mahdollinen asuinpainanne. II.

Peruskartta: 3421 05 TEMMES

Koordinaatit: x = 7172 87, y = 3439 69, z = n. 50

Kylä, kylänosa: Liminka

Tila, rek:no: (65, 76):98

Maanomistaja: -

Kohde sijaitsee Limingan kirkosta noin 24 km kaakkoon, Linnamaan jätinkirkosta noin 550 metriä pohjoiseen, Linnamaan metsäautotieltä koilliseen kääntyvän uuden metsäautotien luoteispuolella. Alueella on matalia soiden ympäröimiä kaartomaisia pieniä hiekkakangassarekkeita.

Löytöpaikka on pienen kumpareen korkeimmalla kohdalla noin 50 metriä viereisestä metsäautotiestä. Äestetyltä kankaalta löydettiin kvartsi-iskoksia, palanutta luuta, palanutta kiveä ja likamaata. Löydöt keskittyivät äestyksen osin vahingoittaman mahdollisen asuinpainanteen välittömään ympäristöön. Kaikkinensa kohde on varsin pienialainen.

Asuinpainanne on pohjoiskoillinen-etelälounas-suuntainen. Sen ala on noin 12 x 4 - 5 metriä ja syvyys noin 30 - 40 cm. Painanteen siäosasta tehdyt havainnot eivät sanottavasti poikenneet ympäriltä tehdyistä.

Kohde tarkastettu: 8.10.1997

Aiemmat tutkimukset: -

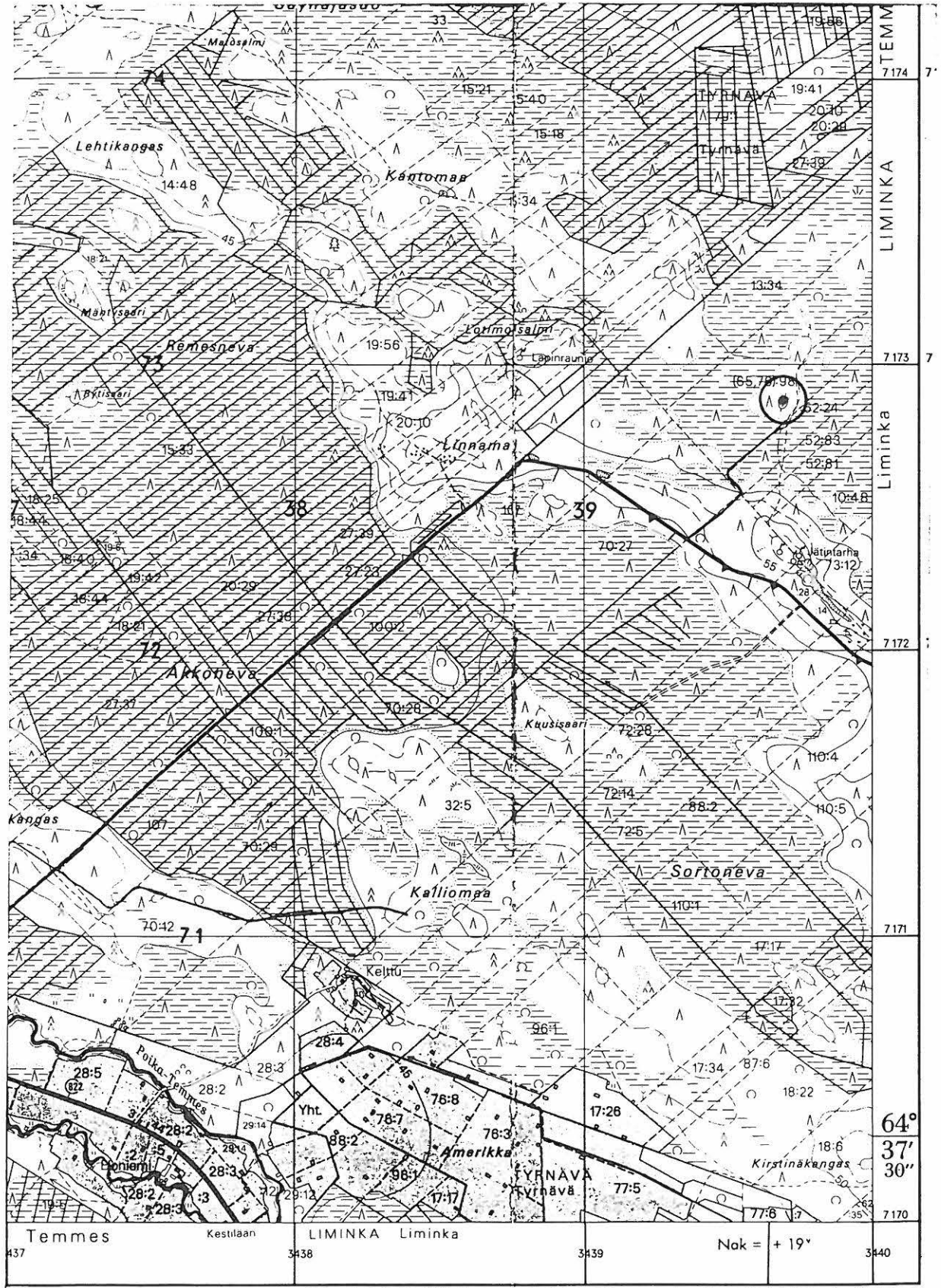
Aiemmat löydöt: -

Inventointilöydöt: KM 30678:1, kvartsi-iskoksia ja  
-:2 palanutta luuta

Valokuvat: D 55 Asuinpainanne etualalla, taustalla Linnamaankangas,  
pohjoisesta ja  
D 56 Asuinpaikka kuvan keskellä, lounaasta

Kartta: Peruskarttaote 3421 05, p. 1980.

LIMINKA 31 Linnamaa N



3421 05 TEMMES

Limingan inventointi 1997, M. Sarkkinen



LIMINKA 32

*Liminka*

Kohteen nimi: Teppo  
 Määrittely ja mj-luokka: kiviesineen löytöpaikka. III.  
 Peruskartta: 3421 06 TYRNÄVÄ  
 Koordinaatit: x = 7186 80, y = 3430 79, z = 7,5 - 10  
 (talon koordinaatit)  
 Kylä, kylänosa: Ala-Temmes  
 Tila, rek:no: 14:43  
 Maanomistaja: Laura Teppo

Kohde sijaitsee Limingan kirkosta noin 8 km kaakkoon, Temmesjoen itärannalla, Honkisuon kautta Limingan kirkolle johtavan tien risteyksestä noin 300 metriä länsilounaaseen.

Tepon taloa aikoinaan isännöinyt Pauli Teppo (ent. Raappana) on aikoinaan löytänyt kivikirveen Temmesjoen oikealta rannalta pellostä ja lahjoittanut esineen Limingan kotiseutumuseoon (LimM 170). Tepon talo, jonka lähipelloista esine on todennäköisimmin löydetty, oli paikalla käytäessä tyhjillään, eikä löytöseikkoihin saatu enempää valaistusta. Koska ilmeisen löytöpaikan korkeus on alle 10 metriä, kyseessä lienee aikoinaan hukkunut tai myöhemmin paikalle kulkeutunut esine.

Kohde tarkastettu: 8.10.1997

Aiemmat tutkimukset: -

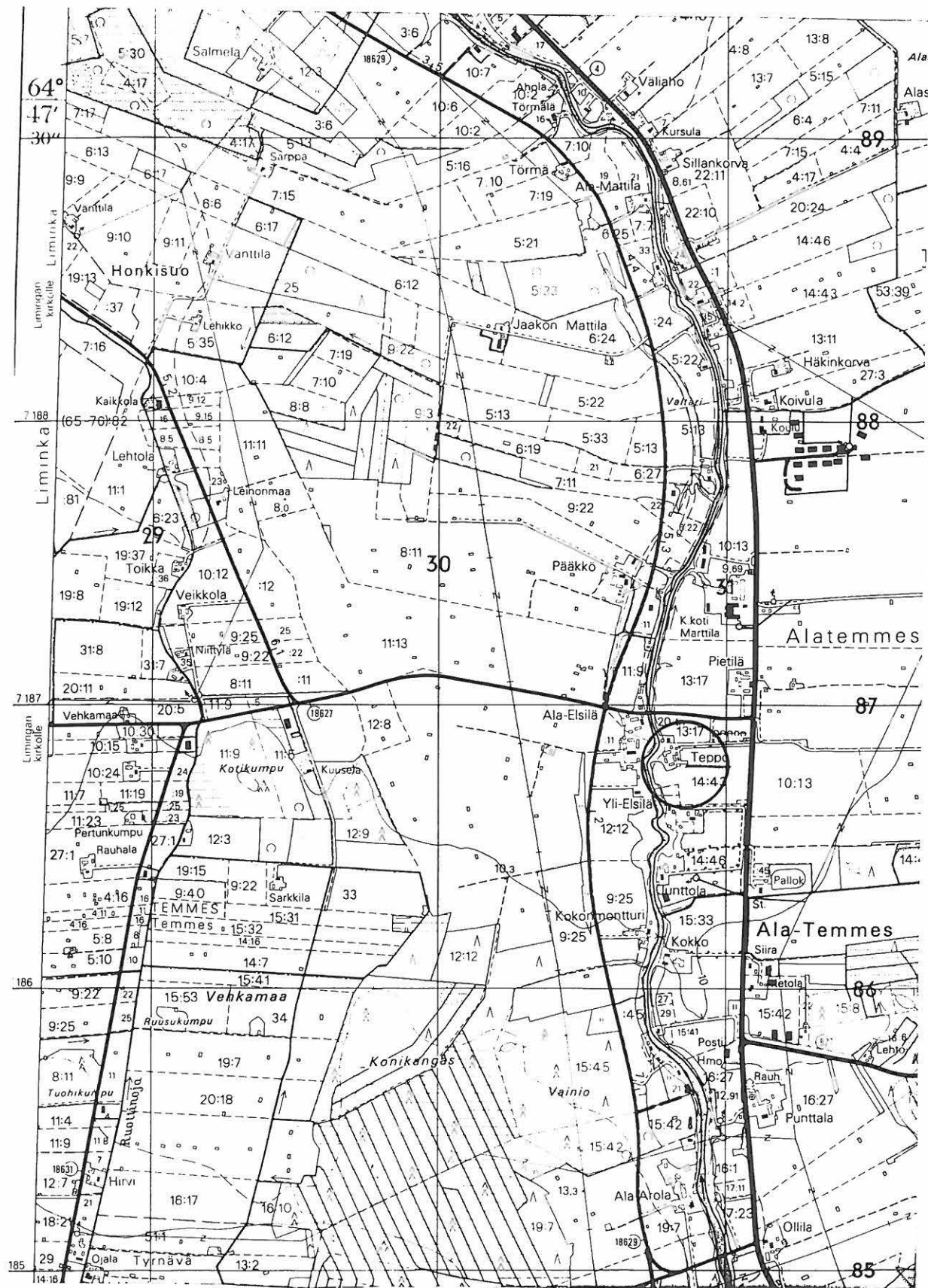
Aiemmat löydöt: LimM 170, kivikirves

Inventointilöydöt: -

Valokuvat: -

Kartta: Peruskarttaote 3421 06, p. 1980, päälle p. 1988.

LIMINKA 32 Teppo



3430

3431

3421 06 TYRNÄVÄ

Limingan inventointi 1997, M. Sarkkinen

LIMINKA 33

*Ei rekisteröity*

Kohteen nimi: Ala-Temmes, A. Honkanen  
 Määrittely ja mj-luokka: kiviesineen löytöpaikka. III.  
 Peruskartta: 3421 06 TYRNÄVÄ tai  
 3422 04 TUPOS  
 Koordinaatit: ruutujen 7189/3429 ja 7190/3429 raja,  
 z = n. 5 - 7,5  
 Kylä, kylänosa: Alatemmes  
 Tila, rek:no: ?  
 Maanomistaja: -

Kohde sijaitsee Limingan kirkosta noin 5,5 km itäkaakkoon, Temmesjoen itärannalla, Alatalosta puolisen kilometriä pohjoiseen.

Armas Honkanen on lahjoittanut peltoa karhitessaan löytämänsä tasataltan vuonna 1967 PPM:oon. Tarkat löytötiedot puuttuvat. A. Honkanen tila, joka on todennäköisin löytöalue, saatiin yllämainitulla tarkkuudella selvitettyksi. Koska ilmeisen löytöpaikan korkeus on vain 5 - 7,5 metriä, kyseessä lienee aikoinaan hukunut tai myöhemmin paikalle kulkeutunut esine. Löytöpaikan perusteellisempaa tarkastusta ei katsottu aiheelliseksi.

Kohdetta ei tarkastettu inventoinnin aikana.

Aiemmat tutkimukset: -

Aiemmat löydöt: PPM 7333, tasatalta

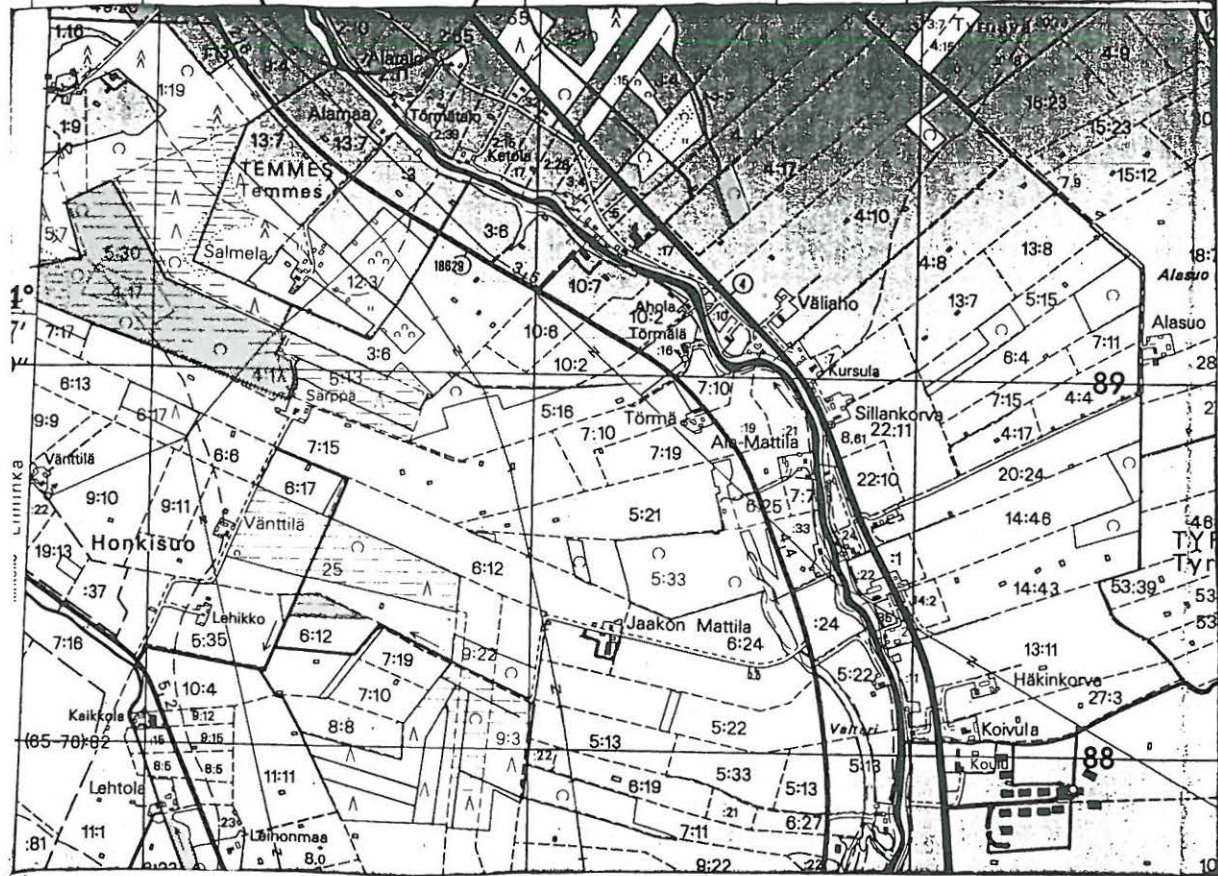
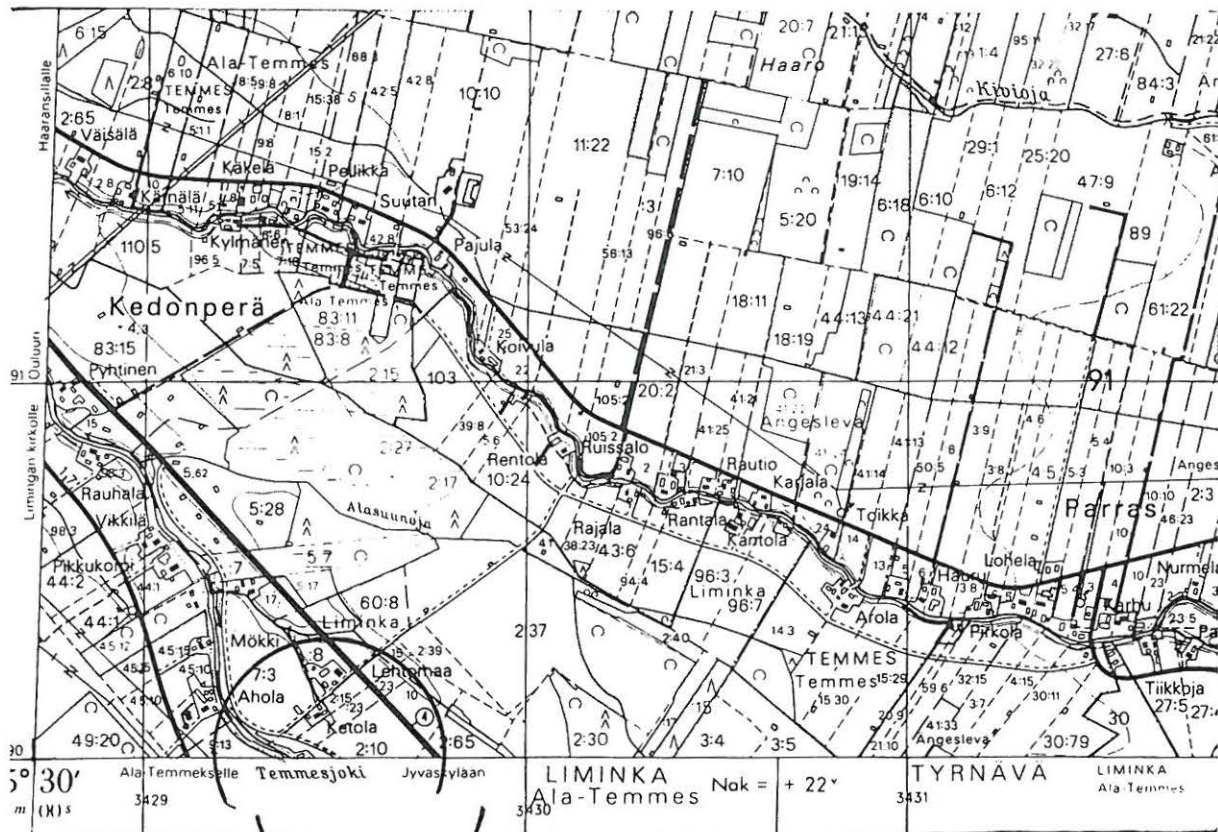
Inventointilöydöt: -

Valokuvat: -

Kartta: Peruskarttaote 3421 06 + 3422 04, p. 1980+-81



LIMINKA 33 Alatemmes, A. Honkanen



7190

3421 06 TYRNÄVÄ - 3422 ~~86~~<sup>84</sup> TUPOS  
 Limingan inventointi 1997, M. Sarkkinen



LIMINKA 34

425 01 0034

Kohteen nimi: Röhmönsaari

Määrittely ja mj-luokka: rakkakuoppia, röykkiöitä. II.

Peruskartta: 3421 07 KÄRSÄMÄ

Koordinaatit: x = 7167 32 - 23, y = 3445 82 - 3446 04,  
z = n. 75

Kylä, kylänosa: Liminka, Pirttineva

Tila, rek:no: 4:86

Maanomistaja: -

Kohde sijaitsee Limingan kirkosta noin 33 km kaakkoon, Pihlajaran-  
nasta noin 2,5 km lounaaseen, Kärsämäkylän ja Tyrnävän Suutarinky-  
län välisellä metsäalueella. Röhmönsaari on alueen muiden kankaiden  
tapaan soiden ympäröimä kaako-luode-suuntainen mäntyä kasvava mo-  
reeniharjanne.

Röhmönsaaren korkein kohta muodostaa kapean ja pitkän harjanteen.  
Harjanteen luoteispäästä lukien paikalla tehtiin seuraavat havain-  
not:

- 1) Rakkaan tehty kuoppa, halkaisija noin 4 metriä ja syvyys 50 -  
60 cm. Tästä noin 10 metriä kaakkoon
- 2-3) rakkakuoppia, halkaisija noin 2 - 3 metriä, syvyys 40 - 50 cm,  
vajaan 10 metrin etäisyydellä toisistaan. Näistä noin 40 - 50  
metriä
- 4) epämääräinen, röykkiömäinen kiveys, halkaisija noin 3 - 4 met-  
riä, korkeus 20 - 30 cm, ei keskuskuoppaa. Tästä noin 60 metriä
- 5) epämääräinen keskuskuopaton kiveys, mahdollinen röykkiö, halkai-  
sija noin 3 metriä, korkeus 20 - 30 cm. Tästä noin 100 metriä
- 6) röykkiömäinen kiveys, rakkakuoppaa muistuttava, halkaisija noin  
4 metriä, keskuskuoppaa ympäröivän vallin leveys noin 1 - 1,5  
metriä, kuopan ala noin metri ja syvyys noin 40 cm. Tästä jonkin  
matkan päässä tavattiin vielä epämääräinen kuopanne, jonka hal-  
kaisija noin 1 metri.

Rakkakuopat olivat varsin kookaita ja selvemmin kuoppia kuin rakka-  
kuopat yleensä, vallia niissä ei ollut. Röykkiöt olivat osin epä-  
määräisiä, matalia ja aluskasvillisuuden peittämiä "epäselviä hau-  
turoita".

Niitä nelisnurkkaisia kivipanoksia, joita A.H. Snellman Röhmonkankailta etsi ne tavanneen oppaansa kanssa, ei tälläkään kertaa yhdytetty. Kuvaus ei nimittäin sovi Röhmönsaaren jäänteisiin.

Asuinpaikan jälkiä kankaalta ei onnistuttu löytämään.

Kohde tarkastettu: 8.10.1997

Aiemmat tutkimukset: A.H. Snellman (SMYA IX, 1887, s. 64)

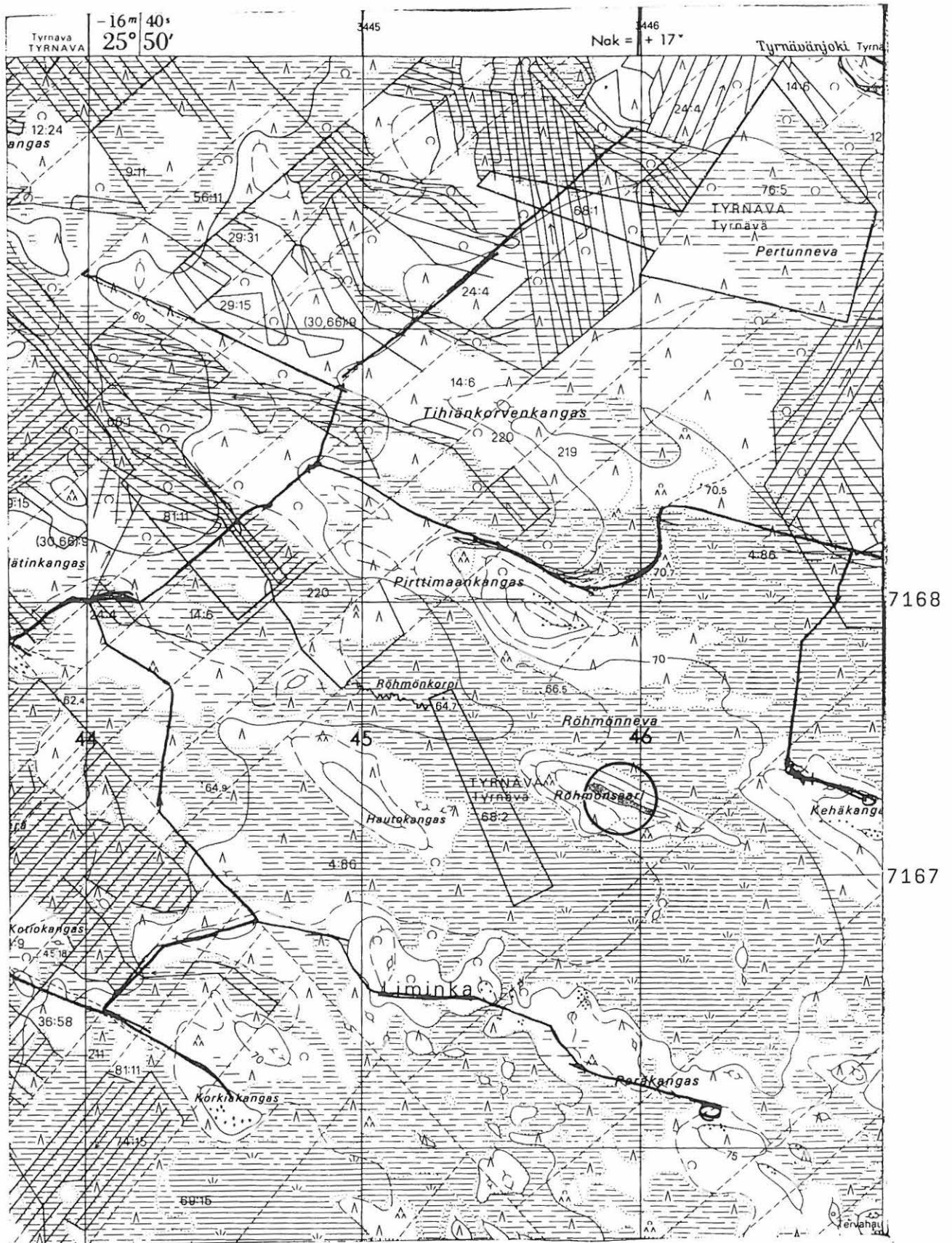
Aiemmat löydöt: -

Inventointilöydöt: -

Valokuvat: D 57 Röykkiöistä luoteisempi luoteesta ja  
D 58 Röykkiöistä kaakkoisempi luoteesta.

Kartta: Peruskarttaote 3421 07, p. 1980

## LIMINKA 34 Röhmönsaari



3421 07 KÄRSÄMÄ

Limingan inventointi 1997, M. Sarkkinen

LIMINKA 35

425 01 0035

2005 + Tyrnävä

Kohteen nimi: Läättimaa

Määrittely ja mj-luokka: kiviröykkiö. II.

Peruskartta: 3421 08 SUUTARINKYLÄ

Koordinaatit: x = 7176 78, y = 3448 59, z = n. 65

Kylä, kylänosa: Alatemmes, Ängeslevänjoki

Tila, rek:no: 19:7

Maanomistaja: -

Kohde sijaitsee Limingan kirkosta noin 28 km itäkaakkoon, Ängeslevänjoen itäpuolisen Kilpasuon koillispuolella, noin 100 metriä Tyrnävän rajasta. Läättimaa on alueen muiden kankaiden tapaan soiden ympäröimä kivikkoinen, etupäässä mäntyä kasvava kangassaareke.

Läättimaan keskiosassa, sen korkeimmasta kohdasta noin 100 metriä etelään, on kivikkoisen tasanteen koillisreunalla kiviröykkiö. Röykkiön koillispuolella maasto laskee alas kohti kankaan reunatasannetta ja sen takana olevaa suota. Röykkiö on muodoltaan soikeahko. Kaakko-luode -suuntaisen röykkiön koko on noin 3,5 x 4,5 metriä, korkeutta sillä on noin 70 cm. Keskuskuopanteen ala on noin 80 x 120 cm, ja syvyys 30 - 40 cm. Röykkiön molemmissa päissä on muita kiviä kookkaammat maakivet.

Asuinpaikan merkkejä kankaalta ei tavattu.

Kohde tarkastettu: 13.10.1997

Aiemmat tutkimukset: A.H. Snellman (SMYA IX, 1887, s. 64 viite 1)

Aiemmat löydöt: -

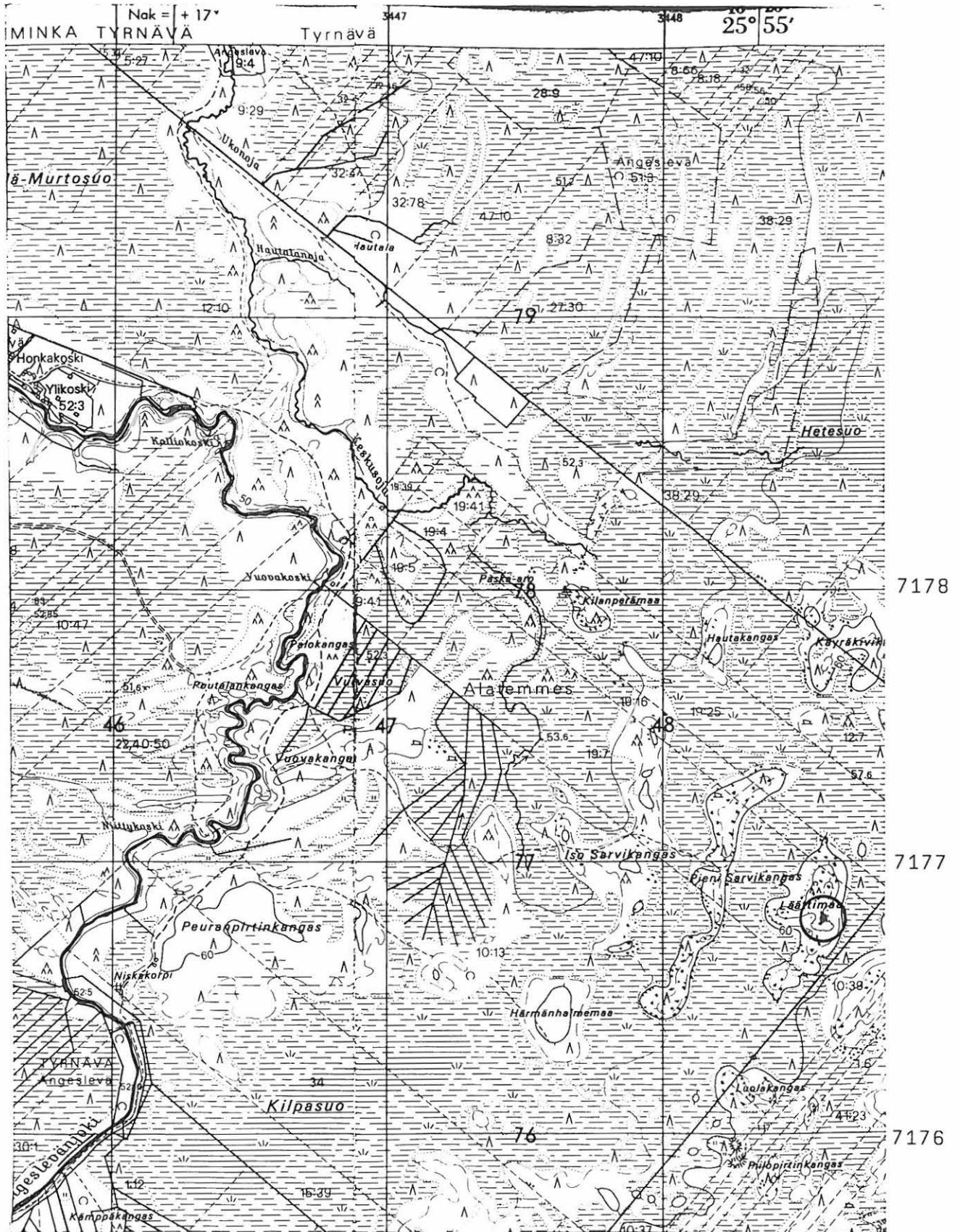
Inventointilöydöt: -

Valokuvat: D 59 Röykkiö kaakosta.

Kartta: Peruskarttaote 3421 08, p. 1980.



## LIMINKA 35 Läättimaa



3421 08 SUUTARINKYLÄ

Limingan inventointi 1997, M. Sarkkinen

LIMINKA 36

425 01 0036

2005 - p Tyrnävä

Kohteen nimi: Sarvikangas

Määrittely ja mj-luokka: "epäselviä hauturoita". II?

Peruskartta: 3421 08 SUUTARINKYLÄ

Koordinaatit: noin 7177/3448, z = >60

Kylä, kylänosa: Alatemmes

Tila, rek:no: 10:13 tai 19:7

Maanomistaja: -

Kohde sijaitsee Limingan kirkosta noin 27 - 28 km itäkaakkoon, Ängeslevänjoen itäpuolisen Kilpasuon koillispuolella, noin 300 - 800 metriä Tyrnävän rajasta. Iso ja Pieni Sarvikangas ovat alueen muiden kankaiden tapaan soiden ympäröimiä kivikkoisia, etupäässä mäntyä kasvavia kangassaarekkeita.

A. H. Snellman mainitsee (SMYA IX, s. 64 viite 1) Sarvikankaalla olevan luotaisen louheikon, jossa on muutamia epäselviä hauturoita. Inventoinnin aikana ehdittiin tarkastaa ainoastaan Pienen Sarvikankaan pohjoisosa, jonka jälkeen laskeutuva hämärä pakotti luopumaan eteläosan tarkemmasta haravoinnista. Idästä isolle Sarvikankaalle tultaessa tavattiin polun vieressä halkaisijaltaan noin metrinen kivikasa, jonka kivet vaikuttivat palaneilta. Sen luonne jäi kuitenkin epäselväksi. Tällä kertaa ei Snellmanin mainitsemia hauturoita Sarvikankailta siis tavattu.

Kohde on aiempi Tyrnävä 6.

Kohde tarkastettu: 13.10.1997

Aiemmat tutkimukset: A. H. Snellman (SMYA IX, 1887, s. 64 viite 1)

Aiemmat löydöt: -

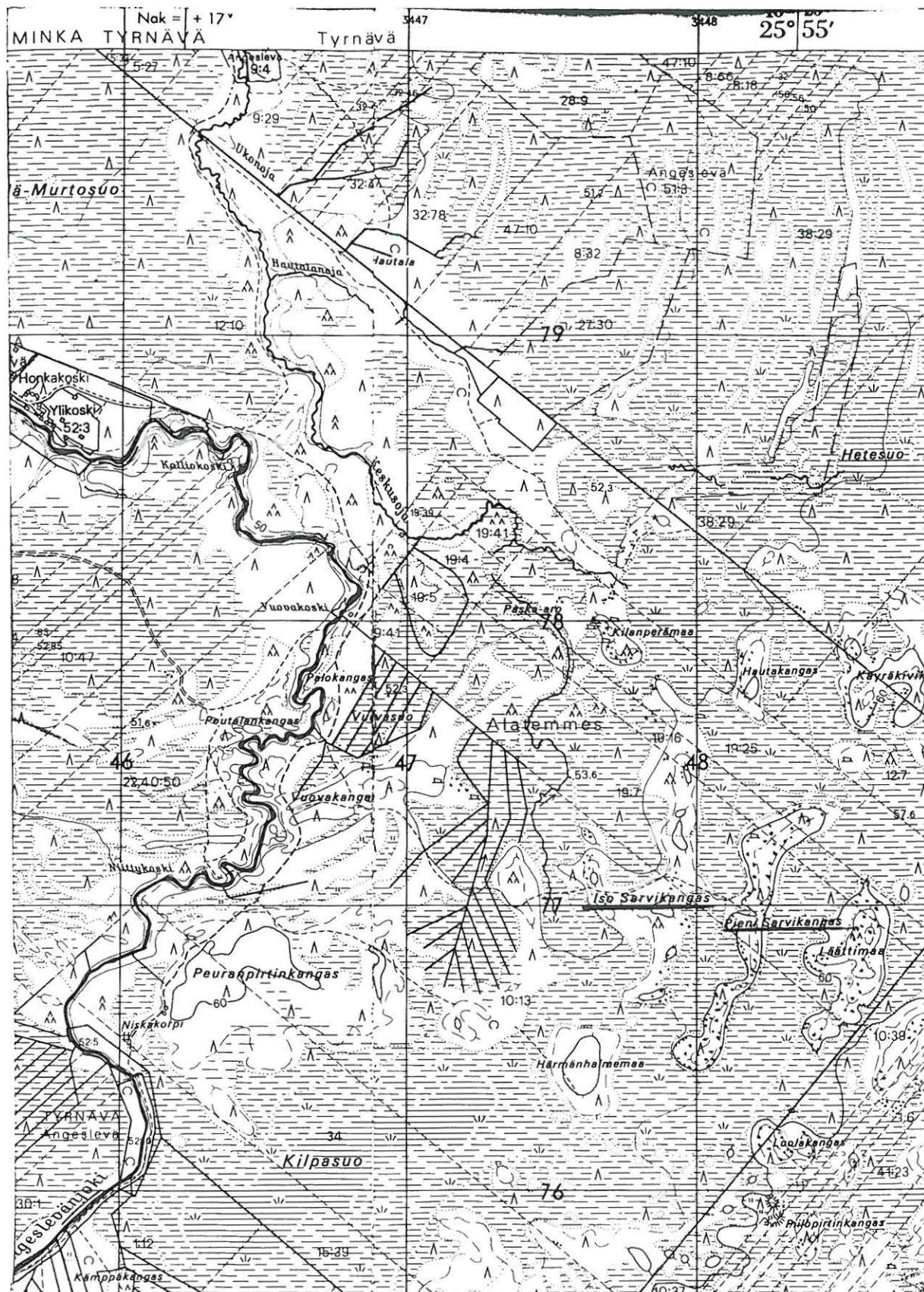
Inventointilöydöt: -

Valokuvat: -

Kartta: Peruskarttaote 3421 08, p. 1980.



## LIMINKA 36 Sarvikangas



3421 08 SUUTARINKYLÄ

Limingan inventointi 1997, M. Sarkkinen

LIMINKA 37

425 01 0037

2005 -&gt; Tyrnävä

Kohteen nimi: Kilanperämaa (-pesämaa)

Määrittely ja mj-luokka: kivikautinen asuinpaikka/  
asuinpainanne. II.

Peruskartta: 3421 08 SUUTARINKYLÄ

Koordinaatit: x = 7178 86, y = 3447 79, z = n. 55

Kylä, kylänosa: Alatemmes, Ängeslevänjoki

Tila, rek:no: 19:25

Maanomistaja: -

Kohde sijaitsee Limingan kirkosta noin 26,5 km itäkaakkoon, Ängeslevänjoen itäpuolisen Kilpasuon koillispuolella, noin 500 metriä Tyrnävän rajasta. Kilanperämaa on alueen muiden kankaiden tapaan soiden ympäröimä kivikkoinen, etupäässä mäntyä kasvava kangassaareke. Ängeslevänjoen itäpuolinen Keskusojan koillisempi lähdehaara saa alkunsa Kilanperämaan pohjoispuolisen suon reunasta. Ehkä on syytä mainita, että sulanmaan aikana ainoa kulkureitti paikalle käy pohjoispuolisen kankaan kautta.

Snellmanin Kilanpesämaaksi kutsuma kangas, jolla hänen mukaansa kerrottiin olevan luontaisessa louhikossa oleva jättiläisten asentosija, on ilmeisesti saanut nimensä jylhän louhikkonsa perusteella. Sitä voi verrata näiltä osin muihin Kilka- ja Kila-alkuisiin paikkoihin, jotka kaikki ovat yleensä hyvin louhikkoisia maastonkohtia. Röykkiöitä ei alueelta löydetty. Sen sijaan saarekkeen kaakkoiskärjestä, jota vastaan Ison Sarvikankaan pohjoisin kärki kurottaa, tavattiin aivan suon reunan vierestä hiekkamaasta laakea matala painauma. Painauman halkaisija on noin 7 metriä ja syvyys noin 40 cm. Jäkälän alta paljastui selvä likamaa ja yksi talteenotettu pieni kvartsi-iskos. Suon reuna on lähimmillään noin 5 metrin päässä. Edellisen kaakkoispuolella oli toinen painauma, epämääräisempi, mutta mitoiltaan joksenkin vastaava. Myös sen sisäpuolella oli kvartsia (jätettiin paikoilleen) ja likamaata.

Kohde tarkastettu: 15.10.1997

Aiemmat tutkimukset: A. H. Snellman (SMYA IX, 1887, s. 64 viite 1)

Aiemmat löydöt: -

Inventointilöydöt: KM 30679, kvartsi-iskos

Valokuvat: -

Kartta: Peruskarttaote 3421 08, p. 1980.



## LIMINKA 37 Kilanperämaa



3421 08 SUUTARINKYLÄ

Limingan inventointi 1997, M. Sarkkinen

LIMINKA 38

425 01 0038

2005 - r Tyrnävä

Kohteen nimi: Pukansuo W

Määrittely ja mj-luokka: kiviröykkiöitä, 2 kpl? II.

Peruskartta: 3421 09 YLIPÄÄ

Koordinaatit: x = 7180 30, y = 3443 05, z = n. 45

Kylä, kylänosa: Alatemmes

Tila, rek:no: 6:24

Maanomistaja: -

Kohde sijaitsee Limingan kirkosta noin 21 km itäkaakkoon, Linnakan-  
kaan jätinkirkosta vajaat 400 metriä koilliseen, Pukansuon länsi-  
reunalla olevalla pienen kankaan korkeimman kohdan kaakkoispäässä.  
Kyseessä on mäntyä kasvava moreenikangas.

Paikalta tavattiin osin hajanainen sammalen peittämä kiveys, jonka  
ala on noin 5 x 6 metriä. Kyseessä vaikutti olevan ammoin hajotettu  
matala röykkiö, jonka alkuperäistä muotoa tai korkeutta oli enää  
vaikea määrittää. Sen sijaintia jyrkän pohjoisrinteen partaalla  
voisi luonnehtia näköalapaikalla olevaksi.

Kuvatusta kiveyksestä noin 30 metriä länteen tavattiin noin 2,5 x  
3,5 metriä oleva ja 30 - 40 cm korkea suhteellisen isoista kivistä  
koostuva latomuksen tapainen kiveys. Mainittakoon vielä näiden vä-  
lissä ollut pieni halkaisijaltaan noin 1 - 1,5 metriä ollut epämää-  
räinen kivikasa, jonka luonne jäi epävarmaksi.

Röykkiöiden lisäksi alueelta ei tavattu mitään muuta kiinteään mui-  
naisjäännökseen viittaavaa.

Calamniuksen mainitsema, mutta myöhemmin tarkemmin paikantamaton  
Pukanmaan röykkiö voi olla sama kuin kyseessä oleva. Kohteen si-  
jainti sen sijaan sopii melko hyvin Europaeuksen antamaan kuvauk-  
seen Pikkupukanmaasta ja sen Pyöreäksikirkoksi kutsutusta raunios-  
ta. Peruskartan Pukankankaalta tai sen lähialueilta ei muita röyk-  
kiöitä tavattu.

Kohde tarkastettu: 11.10.1997

Aiemmat tutkimukset: J.W. Calamnius (Suomi II:7, 1868)  
A. Europaeus 1914 (Tyrnävän jätinkirkoista)

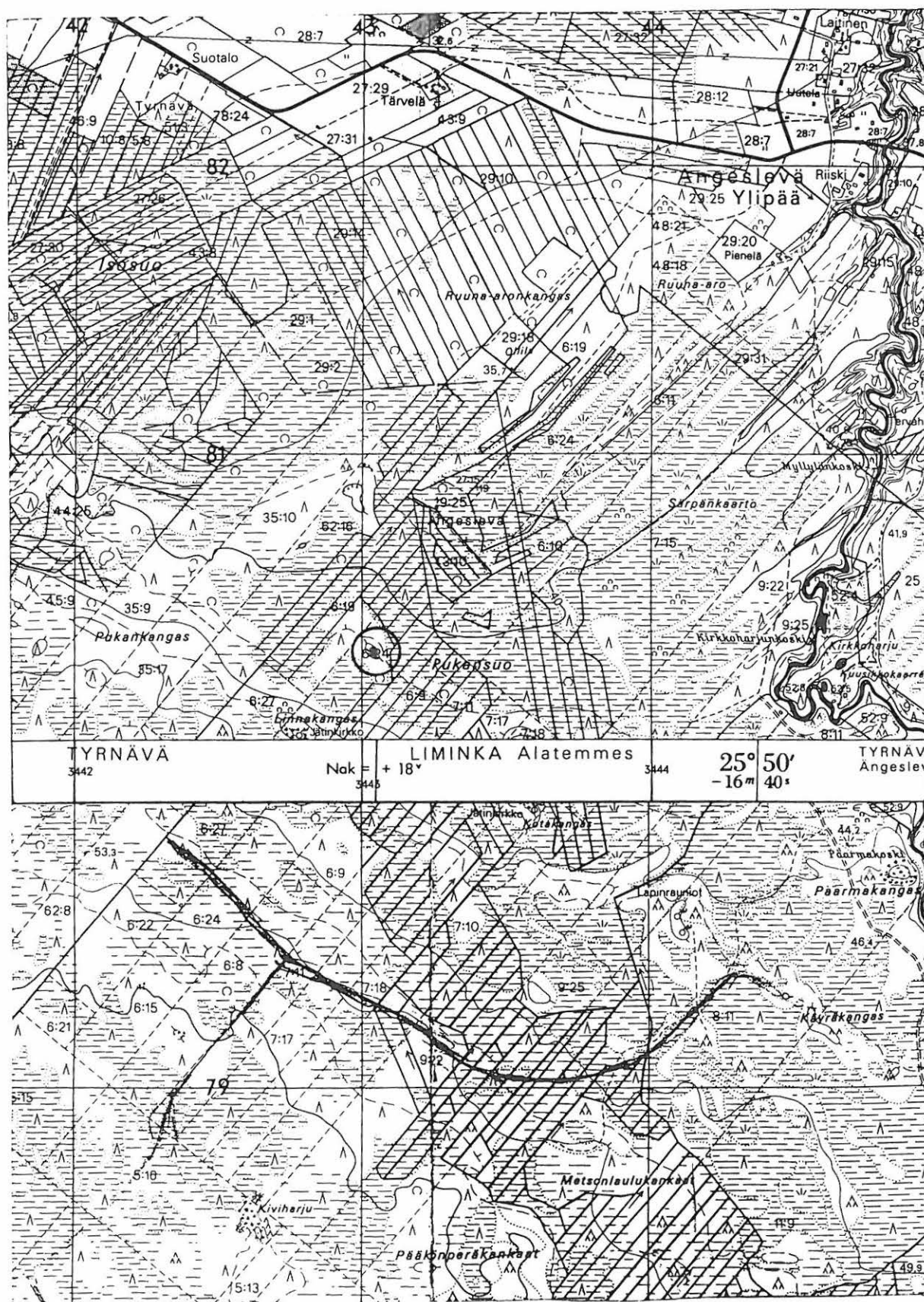
Aiemmat löydöt: -

Inventointilöydöt: -

Valokuvat: D 60 Kankaan lakea lännestä, röykkiö pallolatvaisesta  
männystä vasemmalle alaviistoon.

Kartta: Peruskarttaote 3421 09 + 3421 08, p. 1980.

## LIMINKA 38 Pukansuo W



7181

7180

3421 09 YLIPÄÄ

Limingan inventointi 1997, M. Sarkkinen

LIMINKA 39

*Hirvineva*

Kohteen nimi: Hirvineva  
 Määrittely ja mj-luokka: kivikautinen löytöpaikka. III(?)  
 Peruskartta: 2443 08 SAARIKOSKI(?)  
 Koordinaatit: 3442 08/B (?)  
 Kylä, kylänosa: Liminka  
 Tila, rek:no: Turvetuotantoalue  
 Maanomistaja: -

Pyhännän kotiseutumuseon kokoelmissa on terältäään hiottu, satunnaisesineen luonteinen kivitaltta, joka löytötietojen mukaan on löydetty Limingan Hirvinevan turvetuotantoalueelta vuonna 1973 noin 1 metrin syvyydestä. Tarkemmasta löytöpaikasta ei ole tietoa.

Hirvinevan turvetuotantoalue sijaitsee noin 12 - 13 km etelälounaaseen Limingan kirkosta.

Kohdetta ei tarkastettu inventoinnin aikana.

Aiemmat tutkimukset: -

Aiemmat löydöt: PyhänM 812, kivitaltta

Inventointilöydöt: -

Valokuvat: -

Kartta: -



LIMINKA 40

*425 01 1140 - Turun l.a.  
mahdollinen asuinpaikka*

Kohteen nimi: Kiviuuninkangas  
 Määrittely ja mj-luokka: kivikautinen löytö-/asuinpaikka? II(?)  
 Peruskartta: 3421 08 SUUTARINKYLÄ  
 Koordinaatit: noin ruutu 7176/3441  
 Kylä, kylänosa: Alatemmes  
 Tila, rek:no: ?  
 Maanomistaja: -

Kohde sijaitsee Limingan kirkosta noin 22 km kaakkoon, Tyrnävänjoen ja Ängeslevänjoen välisellä metsäalueella, Hakokylästä noin 1,5 - 2,5 km koilliseen.

Alueelta on löydetty äestetyltä hakkuuaukiolta kaksi kiviesinettä, mutta niiden tarkkaa löytöpaikkaa ei yrityksistä huolimatta ole saatu selville. Vuoden 1993 voimalinjainventoinnin aikana allekirjoittanut etsi tuloksetta alueelta mahdollista asuinpaikkaa.

Kohdetta ei tarkastettu inventoinnin 1997 aikana.

Aiemmat tutkimukset: -

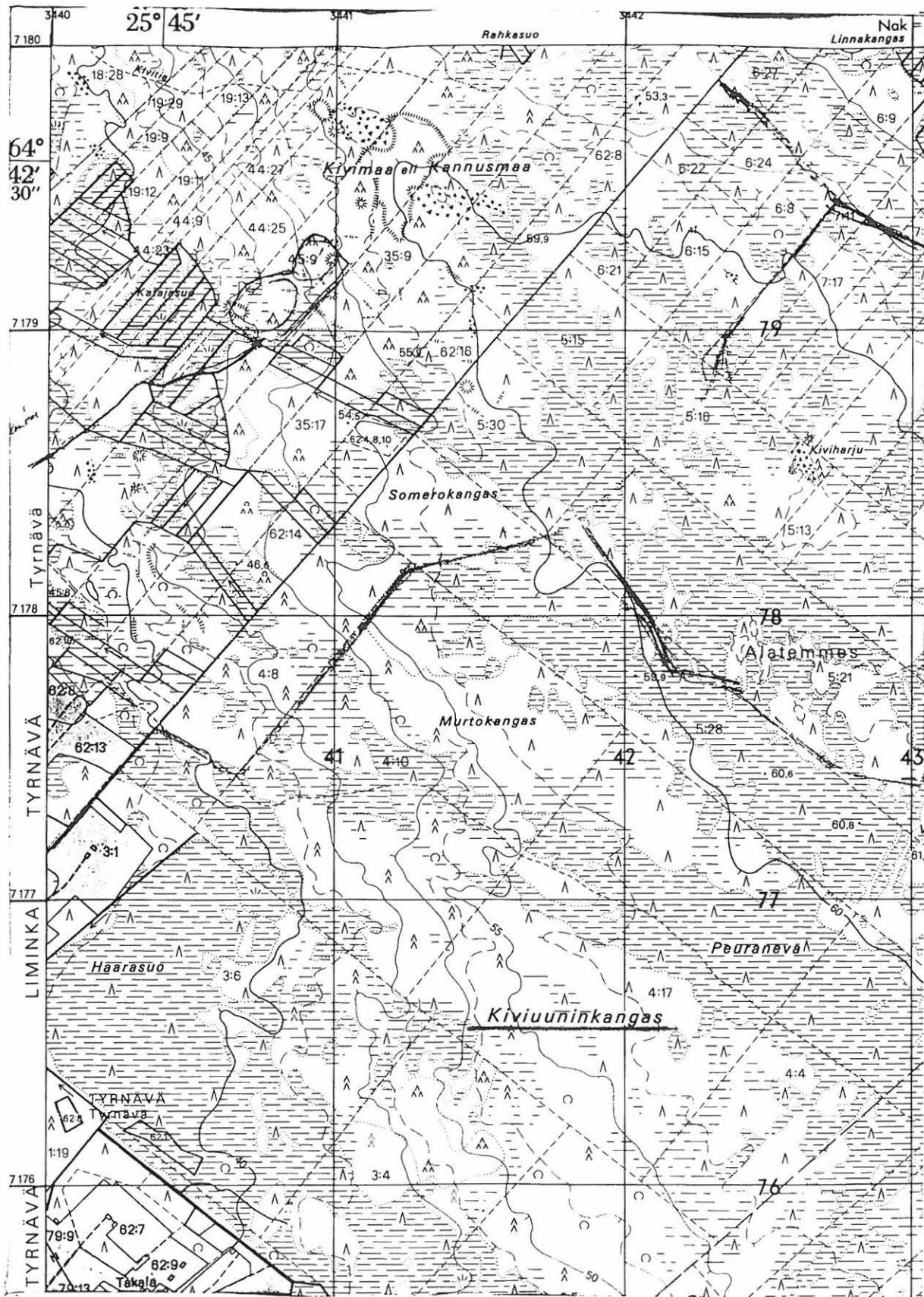
Aiemmat löydöt: KM 28131:1-2, kivikirveitä

Inventointilöydöt: -

Valokuvat: -

Kartta: Peruskarttaote 3421 08, p. 1980.

## LIMINKA 40 Kiviuninkangas



3421 08 SUUTARINKYLÄ

Limingan inventointi 1997, M. Sarkkinen

LIMINKA 41

425 01 0091

Kohteen nimi: Jauholaarinkangas

Määrittely ja mj-luokka: kuoppia, pyyntikuoppia?. II.

Peruskartta: 2443 09 LIMINGANJÄRVI ja  
2444 07 LIMINKA

Koordinaatit: x = n. 7190 00, y = n. 2563 75,  
z = n. 25

Kylä, kylänosa: Rantakylä

Tila, rek:no: 4:44 ja 4:45

Maanomistaja: -

Kohde sijaitsee Limingan kirkosta noin 2,5 km länsiluoteeseen ja Rantakylän koulusta noin 1,2 km etelään Jauholaarinkankaan halki kulkevasta sähkölinjasta noin 100 metriä kaakkoon. Alue on mäntyä kasvavaa kumpuilevaa hiekkakangasta.

Paikalla on pienen vanhan hiekkakuopan ympärillä rajalinjan molemmin puolin yhteensä kymmenkunta pyöreää kuopannetta. Kuopanteiden halkaisija vaihtelee metrissä kolmeen metriin, syvyys on keskimäärin puolisen metriä tai hieman enemmän. Kuopanteet eivät muodosta ketjumaista riviä, kuten pyyntikuopat yleensä.

Kuoppien alueelta ei tarkastuksen yhteydessä tavattu mitään asuinpaikkaan tms. viittaavaa.

Kohdetta ei tarkastettu inventoinnin aikana.

Aiemmat tutkimukset: Tarkastus 1996, M. Mäki vuoti ja M. Sarkkinen

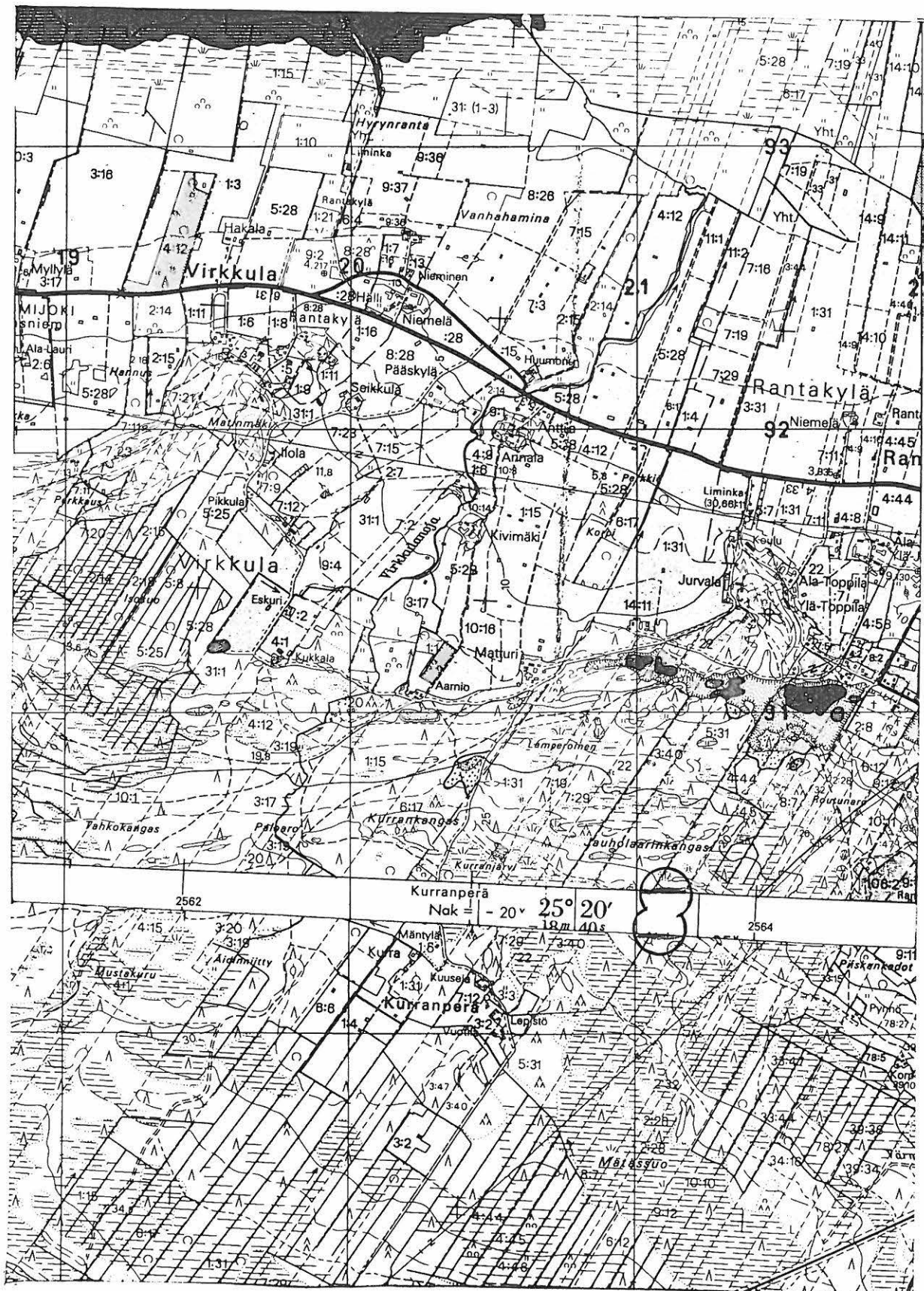
Aiemmat löydöt: -

Inventointilöydöt: -

Valokuvat: -

Kartta: Peruskarttaote 2443 09 + 2444 07, p. 1981 (pp. -88)

LIMINKA 41 Jauholaarinkangas



7190

2443 09 LIMINGANJÄRVI + 2444 07 LIMINKA  
 Limingan inventointi 1997, M. Sarkkinen



LIMINKA 42

425 of 0042

Kohteen nimi: Jauholaarinkangas-hiekkakuoppa.  
 Määrittely ja mj-luokka: Tuhoutunut asuinpaikka. III.  
 Peruskartta: 2444 07 LIMINKA  
 Koordinaatit: x = <sup>715</sup>2560 64, y = 2563 88, z = n. 15  
 Kylä, kylänosa: Rantakylä  
 Tila, rek:no: 5:31  
 Maanomistaja: -

Kohde sijaitsee Limingan kirkosta noin 3,1 km länsilounaaseen, Rantakylän koulun eteläpuolisen hiekkakuopan eteläreunalla, noin 600 metriä koulusta etelään. Alue on mäntyä kasvavan kankaan reunaa hiekkakuopan laidassa.

Paikalta on löydetty esihistoriallistyyppiseen asuinpaikkaan viittaavia merkkejä: palanutta luuta, pii-iskoksia ja palanutta kiveä. Löytöpaikalta pintakerros on kuorittu hiekanottoa varten, jolloin kohde on käytännössä tuhoutunut.

Kohdetta ei tarkastettu inventoinnin yhteydessä.

Aiemmat tutkimukset: Tarkastus 1996, M. Mäki vuoti ja M. Sarkkinen

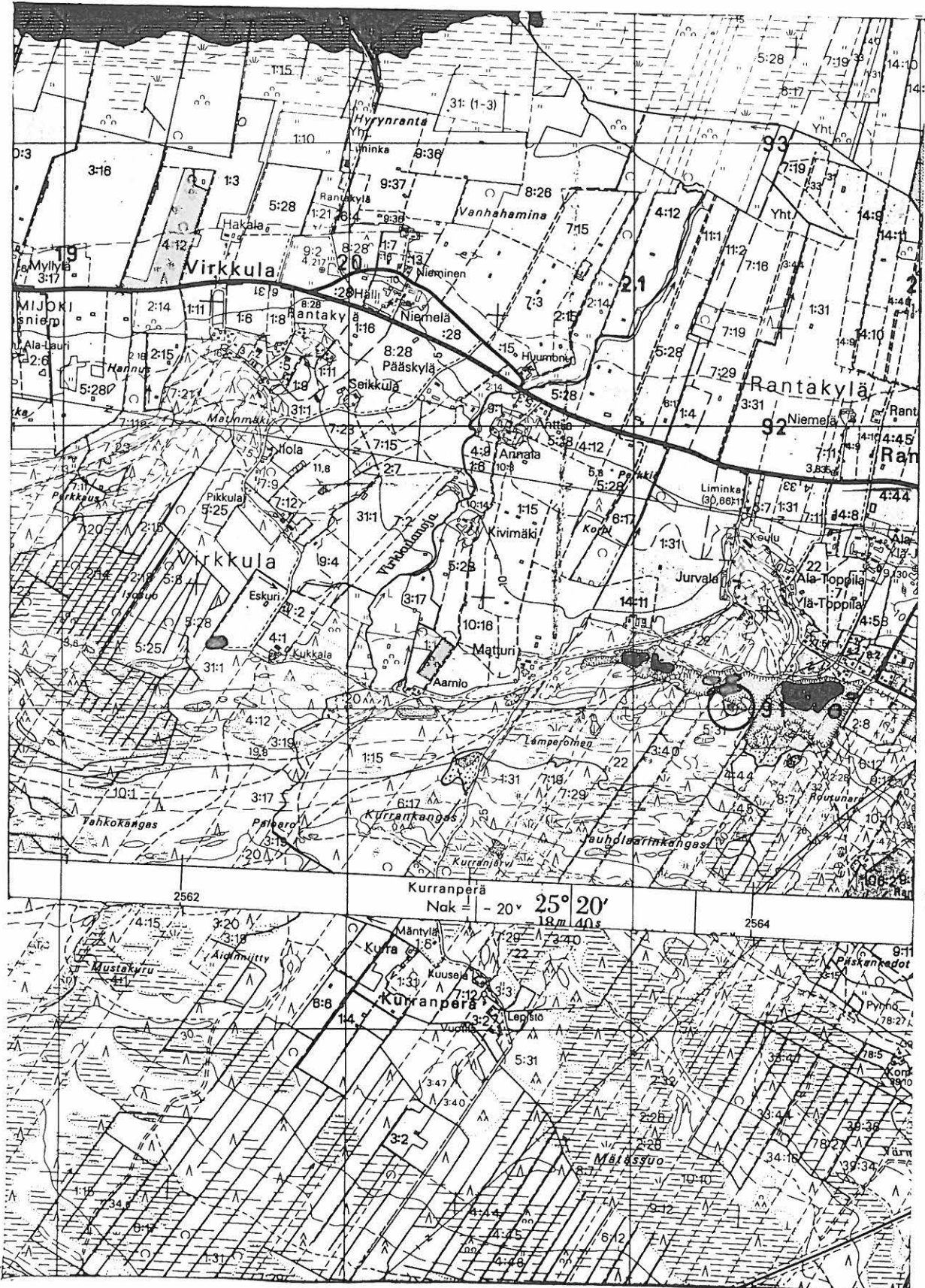
Aiemmat löydöt: OY/ark. lab.

Inventointilöydöt: -

Valokuvat: -

Kartta: Peruskarttaote 2444 07, p. 1981, päälle p. 1988.

LIMINKA 42 Jauholaarinkangas - hiekkakuoppa



2444 07 LIMINKA

Limingan inventointi 1997, M. Sarkkinen