

Estiust. tito 66/31.1.1990

FIBULA RY:N INVENTOINTI LOHJAN KUNNASSA JA  
LOHJAN KAUPUNGISSA 1989

Raportti tarkastetuista kohteista

Jyri Saukkonen

## SISÄLLYS

|   |       |
|---|-------|
| JOHDANTO  | 3     |
| LOHJAN KUNNAN JA LOHJAN KAUPUNGIN SIJAINTI<br>KARTALLA 1:1000 000                                   | 7     |
| YLEISKARTTA   | 8     |
| KOHDEHAKEMISTO  | 9     |
| KOhteiden JAKAUTUMINEN KUNNITTAIN   | 10    |
| KOhteiden JAKAUTUMINEN PERUSKARTOILLE 1:20 000  | 10    |
| LÖYTÖHAKEMISTO  | 11    |
| KOhteiden SELOSTUKSET PERUSKARTTAOtteineen JA<br>YLEISKARTTALUONNOKSineen                           | 14-30 |
| LUETTELO INVENTOINNissa HAVAITUISTA<br>YKSITTÄISISTÄ Löydöistä, JOTKA<br>JÄTETTIIN LöYTÖPAIKOILLEEN | 81    |

Inventoinnin tavoitteet, rahoitus ja valmistelu

Pilaja ry:n inventointi Lohjan kunnassa ja Lohjan kaupungissa 2.-12. toukokuuta 1989 oli aineyhdistyksen ensimmäinen inventoinnin tärkein tavoite oli antaa arkeologian opiskelijoille harjaannusta muinaisjäännösten paikantamisessa ja dokumentoinnissa sekä löytöaineiston käsitteilyssä. Tutkimussatunnukset valittiin Lohja, missä Helsingin yliopiston arkeologian laitos oli inventoinut 1985 ja 1986 RAS1-projektina pitteissä (Timo Jussilan ja Tommi Vuorisen inv.kertomukset museoviraston esihistorian toimiston top. arkeologian laitoksen inventoinneissa oli löydetty varsinkin kivikautisia asuinpaikkoja, ja Pilaja ry:n inventoinnin tutkimuksellinen tavoite oli täydentää aiempia inventointeja kiviakauden osalta. Työ suunniteltiin tehtävän pääasiassa Lohjan kunnan luoteisosassa, mistä ei juurikaan tunneta muinaisjäännöksiä entuudestaan, yksittäisiä esineistöjä lukuunottamatta.

Inventoinnin mahdollisesti seurauksilta ja yhdistyksestä saadut seuraavaksi lajittamiset: Oy Lohja AB 1000 mk, Lohjan Paperi Oy 1000 mk, Metsä-Serla Oy 1000 mk, Lohjan museo 5000 mk, Lohjan kotiseutututkimuksen ystävät ry 1000 mk. Kaikkiaan inventointiin saatiin rahaa siis 9000 mk. Lohjan museon summa oli myönnetty 1988, ja muiden lahjoittajien summat 1989. Kuluja inventoinnin valmistelu- ja maastotöistä oli ollut vuoden 1989 loppuun mennessä 8350 mk. Jo toukokuussa 1989 jatkotöitä varten saatiin Lohjan kunnalta 4000 mk. Raikaa maksettiin vain kenttätyöiden johdolle, muut inventointiin osallistajat saivat korvaukset maksuku- luisista Helsingistä Lohjalle. Mukana olleet opiskelijat saivat tillettä inventoinnin opiskeluhinnassa.

Inventoinnin valmistelussa merkittävää panosta antoivat Lohjan entuudestaan tunnemat muinaisjäännökset. Kivikautisten luonnonolojen selvittämiseksi kartoille pikireittiin Itämeren rannalla rantavahteilla. Lohjalla kukaan sadan vuoden aikana kertyneiden hyvin runsaiden kivikautisten esineistöjen

Inventointi tehtiin kokonaan pelto- ja metsäalueilla, ja kartoitettiin myös kanto- ja metsäalueita. Inventointi tehtiin vain kerran yhdellä paikalla (s. 81, nro 5). Tarkastetuista kohteista kirjotettiin ylös tarkat tiedot inventointia varten laadituille kaavakkeille. Löydet kohdat merkittiin maastoon kepillä, ja monista kohteista piirrettiin niiden avulla yleiskarttalainnos. Piirittämisen jälkeen kepit kerättiin pois. Yleiskarttalainnoksia teki valtiopäivät ja arvioitiin kät-  
tään myös peruskarttaa apuna. Kohteita ei dokumentoitu valtiopäivien avulla.

Inventointi tehtiin vain kerran yhdellä paikalla (s. 81, nro 5). Tarkastetuista kohteista kirjotettiin ylös tarkat tiedot inventointia varten laadituille kaavakkeille. Löydet kohdat merkittiin maastoon kepillä, ja monista kohteista piirrettiin niiden avulla yleiskarttalainnos. Piirittämisen jälkeen kepit kerättiin pois. Yleiskarttalainnoksia teki valtiopäivät ja arvioitiin kät-  
tään myös peruskarttaa apuna. Kohteita ei dokumentoitu valtiopäivien avulla.

Inventointi tehtiin vain kerran yhdellä paikalla (s. 81, nro 5). Tarkastetuista kohteista kirjotettiin ylös tarkat tiedot inventointia varten laadituille kaavakkeille. Löydet kohdat merkittiin maastoon kepillä, ja monista kohteista piirrettiin niiden avulla yleiskarttalainnos. Piirittämisen jälkeen kepit kerättiin pois. Yleiskarttalainnoksia teki valtiopäivät ja arvioitiin kät-  
tään myös peruskarttaa apuna. Kohteita ei dokumentoitu valtiopäivien avulla.

Maastotyöt, muinaisjäännösten dokumentointi, työn tulokset

Inventointi tehtiin vain kerran yhdellä paikalla (s. 81, nro 5). Tarkastetuista kohteista kirjotettiin ylös tarkat tiedot inventointia varten laadituille kaavakkeille. Löydet kohdat merkittiin maastoon kepillä, ja monista kohteista piirrettiin niiden avulla yleiskarttalainnos. Piirittämisen jälkeen kepit kerättiin pois. Yleiskarttalainnoksia teki valtiopäivät ja arvioitiin kät-  
tään myös peruskarttaa apuna. Kohteita ei dokumentoitu valtiopäivien avulla.

Inventointi tehtiin vain kerran yhdellä paikalla (s. 81, nro 5). Tarkastetuista kohteista kirjotettiin ylös tarkat tiedot inventointia varten laadituille kaavakkeille. Löydet kohdat merkittiin maastoon kepillä, ja monista kohteista piirrettiin niiden avulla yleiskarttalainnos. Piirittämisen jälkeen kepit kerättiin pois. Yleiskarttalainnoksia teki valtiopäivät ja arvioitiin kät-  
tään myös peruskarttaa apuna. Kohteita ei dokumentoitu valtiopäivien avulla.



Tarkastettavat maastokohdat valittiin sopivalta korkeudelta mpy peruskartan ja topografian perusteella. Näin löydettiin seuraavat kuusi kivikautista asuinpaikkaa, joista ei ollut entuudestaan tietoja: Tegelbruket (s. 14-15), Lahdennummi (s. 48-49), Isotalo (s. 51-52), Koivistonhaka SE (s. 56-57), Mikkola (s. 66-67) ja Ruoksionmäki SW (s. 74-76). Paikkojen löytöaineisto käsittää pääasiassa kvartseja ja palanutta luuta. Ruoksionmäki SW on nuorakeraamisen kulttuurin ajalta, muilta paikoilta ei ole ajoitettavia löytöjä.

Inventoinnissa tarkastettiin myös entuudestaan tunnettuja, RASI-inventoinneissa löydettyjä, kvartsi-iskosten löytöpaikkoja, jotka on luokiteltu kertomuksissa irtolöydöiksi. Tarkoituksena oli lisälöytöjen avulla selvittää paikkojen asuinpaikka-luonnetta. Paikoista kuitenkin vain yhdeltä, Pappilanlahdella (s. 78-79), löydettiin niin paljon lisälöytöjä, että kohde paljastui epäilyksettä asuinpaikaksi. Muilta vastaavantapaaisilta paikoilta (Pensaari s. 29-30, Sikaniemi s. 32-33, Arorinne S s. 37-38) tavattiin vielä vähemmän löytöjä kuin mitä aiemmin oli löydetty, joten näiden osalta tulokset eivät vastanneet odotuksia. Kyseiset paikat on kuitenkin sheisessä inventointikertomuksessa luokiteltu mahdolliseksi asuinpaikoiksi, koska lisälöytöjä kuitenkin saatiin.

Inventoinnissa tarkastettiin tutustumismielessä, opin ja kokemuksen saamiseksi, myös entuudestaan tunnettuja runsaslöytöisiä paikkoja. Varsin antoisia olivat tarkastukset Maret Win (s. 19-20) ja Kukkumäki S:n (s. 24-26) asuinpaikoilla, koska näiltä tavattiin paljon löytöjä laajalta alueelta. Kittiskosken asuinpaikalta (s. 62-64) löydettiin melko runsaasti keramiikkaa. Inventoinnissa tarkastetuista kohteista suureksi osaksi rautakautinen oli vain yksi kohde, Tolvari (s. 44-46), myös yhden, Kittiskosken (s. 62-64), ajoittuessa osittain varhaismetallikautiseksi.

Asuinpaikkojen lisäksi saatiin tietoon yksi mahdollisesti kivikautinen irtolöytö (s. 71-72).

Inventoinnissa löydettyt yksittäiset löydöt paikoilta, joilta ei ole aiempia löytöjä, jätettiin löytöpaikoilleen. Melkein

kaikki tällaiset löydökset käsittivät yhden kvartsin. Kyseisistä paikoista on erillinen luettelo s:lla 81-82.

Kentällä käytetyille peruskartoille merkittiin tulevien tutkimusten varalle myös ne inventoinnissa tarkastetut pelto-alueet, joilta ei tavattu löytöjä.

Inventoinnin viimeisenä päivänä, 12. toukokuuta, kävi pari koululuokkaa Virkkalan ala- ja yläasteilta opettaja Esa Koskisen johdolla tutustumassa Kukkumäki S:n kivikautiseen asuinpaikkaan. Asuinpaikka esiteltiin koululaisille, jotka poimivat paikalta myös löytöjä. Inventoinnin ajan oltiin tiiviissä yhteydessä myös Lohjan museoon.

#### Jälkityöt, inventointikertomus

Ohainen inventointikertomus on tehty pääasiassa tammikuussa 1990. Tarkastettujen kohteiden selostukset on kirjoitettu käyttäen mallina museoviraston esihistorian toimiston tarkastuskertomuskaavakkeita eräin muutoksin. Sanallisen selostuksen lisäksi kustakin kohteesta on ainakin peruskarttaote, johon kohde on merkitty. Joistakin paikoista on myös yleiskarttaluonnos ja eräistä lisäksi toinen peruskarttaote, johon on merkitty paikan lähiympäristössä, topografisesti paikkaan liittyvät, tarkastetut alueet, joilta ei tavattu löytöjä.

Kohteiden osalta on noudatettu sääntöä, että erilliset löytöpaikat tai muinaisjäännökset ovat yksi kohde, jos niiden etäisyys ei ole yli 150 m ja jos niiden välillä ei ole luontaista topografista estettä (esim. vesistö, kallion jne.). Tämän vuoksi pari aiempien inventointikertomusten kohdetta on yhdistetty (Toivari s. 44-46) ja yksi kohde on jaettu kahdeksi eri kohteeksi (Arorinne S ja Arorinne SE s. 37-42).

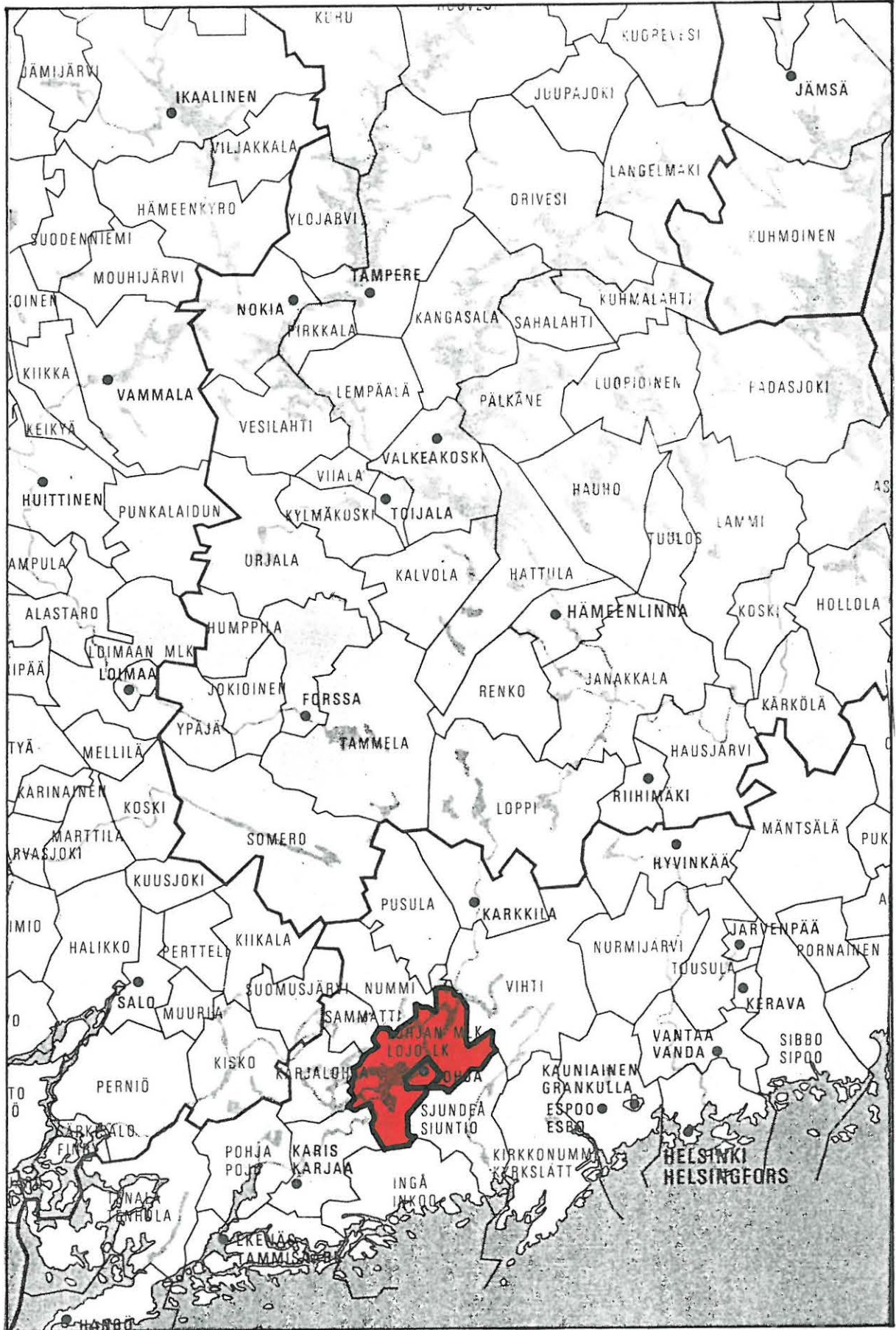
Suurimman osan yleiskarttaluonnoksista on piirtänyt puhtaaksi Petro Pesonen.

Helsingissä 23. tammikuuta 1990



Jyri Saukkonen, hum.kand.

LOHJAN KUNNAN JA LOHJAN KAUPUNGIN SIJAINNIT KARTALLA 1:1000 000



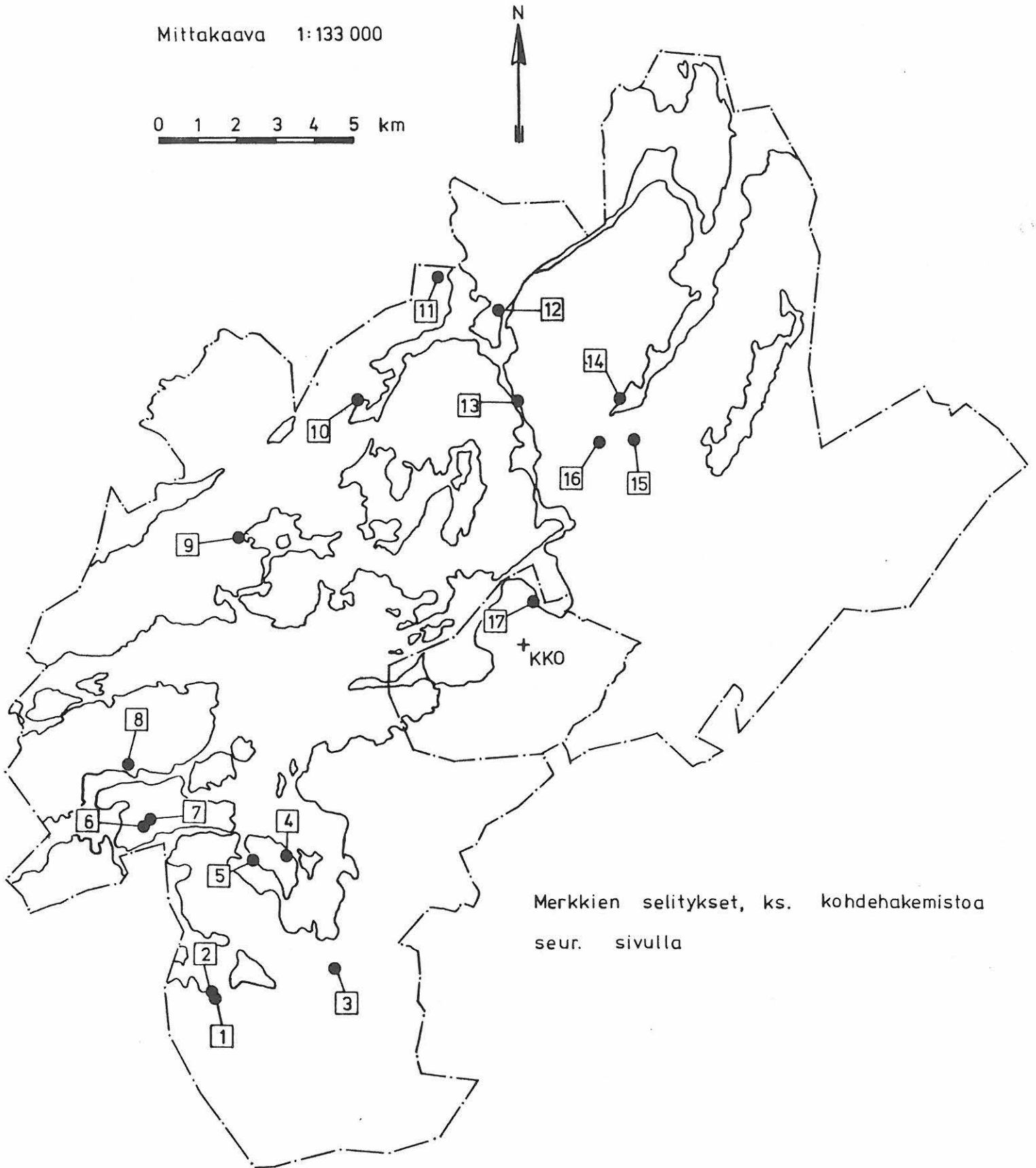
Ote tilaston pohjakartasta 1.1.1977



## Yleiskartta

Mittakaava 1:133 000

0 1 2 3 4 5 km



## KOHDEHAKEMISTO

- 1) Numero yleiskartalla s. 8
- 2) Kohteen nimi
- 3) Muinaisjäännöstyyppi
- 4) Ajoitus
- 5) Rauhoitusluokka
- 6) Kertomuksen sivut, jossa kohteen selostus

| 1) | 2)               | 3)                                | 4)   | 5)   | 6)       |
|----|------------------|-----------------------------------|--|------|----------|
| 1  | Tegelbruket      | as.paikka                         | kivik.   | II   | s. 14-15 |
| 2  | Maret W          | as.paikka                         | kivik.   | II   | s. 19-20 |
| 3  | Kukkumäki S      | as.paikka                         | kivik.   | II   | s. 24-26 |
| 4  | Pensaari         | as.paikka?                        | kivik.   | II   | s. 29-30 |
| 5  | Sikaniemi        | as.paikka?                        | kivik.   | II   | s. 32-33 |
| 6  | Arorinne S       | as.paikka?                        | kivik.   | II   | s. 37-38 |
| 7  | Arorinne SE      | as.paikka tai<br>kalmisto?        | esihist.<br>aika   | II   | s. 41-42 |
| 8  | Toivari          | as.paikka,<br>röykkiöitä<br>3 kpl | kivik. ja<br>rautak.,<br>rautak.                                       | I-II | s. 44-46 |
| 9  | Lahdennummi      | as.paikka                         | kivik.   | II   | s. 48-49 |
| 10 | Isotalo          | as.paikka                         | kivik.   | II   | s. 51-52 |
| 11 | Koivistonhaka SE | as.paikka                         | kivik.   | II   | s. 56-57 |
| 12 | Kutsilanlahti    | irtolöytö                         | esihist.<br>aika   | -    | s. 59-60 |
| 13 | Kittiskoski      | as.paikka                         | kivik.<br>(kampaker.<br>ja nuora-<br>ker. aika),<br>varh.met.<br>kausi | II   | s. 62-64 |
| 14 | Mikkola          | as.paikka                         | kivik.   | II   | s. 66-67 |
| 15 | Vaanilan tila    | irtolöytö?                        | kivik.?  | -    | s. 71-72 |
| 16 | Ruoksiemäki SW   | as.paikka                         | kivik.<br>(nuoraker.<br>aika)  | II   | s. 74-76 |
| 17 | Pappilanlahti    | as.paikka                         | kivik.   | II   | s. 78-79 |

## Rauhoitusluokat:

- I: Kohteet ovat valtakunnallisesti merkittäviä muistomerkkejä tai alueellisesti niin arvokkaita, että

niiden säilyminen on turvattava kaikissa olosuhteissa. Vaikka ne tutkittaisiinkin, ne on entisöitävä.

- II: Kohteet ovat sellaisia, joiden arvoa ei voi selvittää ilman tutkimuksia. Tutkimustulosten perusteella ne siirretään I tai III luokkaan.
- III: Kohteet, joita täysin tutkittuina tai hävinneinä ei ole tarpeen pitää enää rauhoitettuina.

#### KOhteiden JAKAUTUMINEN KUNNITTAIN

Lohjan kuntaa: kertomuksen s. 14-77 (16 kohdetta, yleiskartalla s. 8 n:ot 1-16)

Lohjan kaupunkia: kertomuksen s. 78-80 (1 kohde, yleiskartalla s. 8 n:o 17)

#### KOhteiden JAKAUTUMINEN PERUSKARTOILLE 1:20 000

| peruskartan n:o<br>ja nimi | kertomuksen sivut, joilla kartan<br>kohteet (kohteiden lukumäärä kartalla) |
|----------------------------|--|
| 2014 12 KIRKNIEMI          | s. 14-47 (8 kohdetta)  |
| 2023 10 SAMMATTI           | s. 48-55 (2 kohdetta)  |
| 2041 02 KOISJÄRVI          | s. 56-61 (2 kohdetta)  |
| 2041 01 LOHJA              | s. 62-80 (5 kohdetta)  |

## LÖYTÖHAKEMISTO

- 1) Museonumerot
- 2) Löydöt
- 3) Kertomuksen sivut, jossa ao. kohteen selostus

Kivikaudelta:

## Inventointilöydöt 1989:

| 1)            | 2)  | 3)       |
|---------------|---|----------|
| KM 25278:1-2  | saviastian kylkipala,<br>kvartsi-iskoksia 5 kpl   | s. 14-15 |
| KM 25279:1-3  | kvartsiikaavin, kvartsisiesine,<br>kvartsi-iskoksia 38 kpl  | s. 19-20 |
| KM 25280:1-13 | kvartsiikaappimia 4 kpl, kvart-<br>siesine, kvartsi-iskoksia 69<br>kpl, kvartsikimpaleita 3 kpl,<br>palanutta luuta 6 kpl, hioimen<br>katkelma (kivikautisuus epävarma) | s. 24-26 |
| KM 25281      | kvartsi-iskos   | s. 29-30 |
| KM 25282      | kvartsi-iskoksia 2 kpl  | s. 32-33 |
| KM 25283      | kvartsi-iskos   | s. 37-38 |
| KM 25284:6    | kvartsi-iskoksia 9 kpl  | s. 44-46 |
| KM 25286:1-2  | kvartsi-iskoksia 9 kpl,<br>palanutta luuta 4 kpl  | s. 48-49 |
| KM 25287:1-2  | kvartsi-iskoksia 4 kpl,<br>palanutta luuta 5 kpl  | s. 51-52 |
| KM 25288:1-2  | kvartsi-iskoksia 34 kpl   | s. 56-57 |
| KM 25289:1-7  | saviastian kylkipaloja 13 kpl,<br>kvartsi-iskoksia 8 kpl,<br>palanutta luuta 16 kpl   | s. 62-64 |
| KM 25290      | kvartsi-iskoksia 5 kpl  | s. 66-67 |
| KM 25291:1-3  | saviastian kylkipaloja 5 kpl,<br>kvartsisiesine, kvartsi-iskok-<br>sia 24 kpl   | s. 74-76 |
| KM 25292:1-3  | kvartsi-iskoksia 3 kpl,<br>palanutta luuta 13 kpl,<br>simpukankuoren paloja 2 kpl   | s. 78-79 |

Säil.paikka ei tiedossa kiviesine, mahdollisesti taltta tai kirves (Huom! Löydön laatu ja ajoitus eivät varmat) s. 71-72

Kohteisiin sisältyvät aiemmat löydöt:

KM 13455:1-5 kourutaltta, poikkikirveitä 2 kpl, kivikirveen kantaosa, pieni taltta s. 24-26

Ainakin suurin osa KM 19656: 1-7:stä keramiikan paloja 33 kpl, savitiivistettä 2 kpl, palanutta luuta 4 kpl, kivilaji-iskoksia 5 kpl, kvartsi-iskoksia 13 kpl (Huom! N:o 3 pääluettelon muk. "epineoliittista(?)") s. 62-64

Osa KM 23149: 1-15:stä saviastian paloja 18 kpl, hiotun kiviesineen teelmä, kvartsi-iskoksia 12 kpl, retusoitu kvartsiuurrin?, kvartsi-iskoksimen teelmä, pii-iskoksia 2 kpl, palanutta luuta 6 g s. 62-64

KM 23640 kvartsi-iskos s. 78-79

KM 23650 kvartsi-iskoksia 7 kpl s. 44-46

KM 23656:2 kvartsi-iskoksia 3 kpl s. 37-38

KM 23659 kvartsi-iskoksia 4 kpl s. 32-33

KM 23666 kvartsi-iskoksia 4 kpl s. 29-30

KM 24470:1-6 kvartsiesineitä(?) 3 kpl, kvartsi-iskoksia 44 kpl s. 19-20

Varhaismetallikaudelta:

Ei inventointilöytöjä 1989



## Kohteisiin sisältyvät aiemmat löydöt:

|                              |  |          |
|------------------------------|--|----------|
| EHKä osa KM<br>19656:3-7:stä | keramiikan pala,<br>savitiivistettä 2 kpl,<br>palanutta luuta 4 kpl,<br>kivilaji-iskoksia 5 kpl,<br>kvartsi-iskoksia 13 kpl<br>[Huom! Ainakin n:ot<br>1-2 kivikautisia; n:o 3<br>pääluett. muk. "epineo-<br>liittista(?)"] | s. 62-64 |
| Osa KM 23149:<br>1-15:stä    | saviastian paloja 18 kpl,<br>hiotun kiviesineen teelmä,<br>kvartsi-iskoksia 12 kpl,<br>retusoitu kvartsiuurrin?,<br>kvartsikaapimen teelmä,<br>pii-iskoksia 2 kpl,<br>palanutta luuta 6 g                                  | s. 62-64 |

Rautakaudelta:

## Inventointilöydöt 1989:

|              |   |          |
|--------------|---|----------|
| KM 25284:1-5 | rautapala, saviastian kylki-<br>pala, palanutta savea 6 kpl,<br>rautakuonaa 1 kpl, kuonaa 1 kpl | s. 44-46 |
| KM 25285     | palanutta savea 1 kpl   | s. 44-46 |

## Kohteisiin sisältyvät aiemmat löydöt:

|             |                        |          |
|-------------|------------------------|----------|
| KM 23651    | saviastianpaloja 8 kpl | s. 44-46 |
| Ei diariota | saviastianpaloja       | s. 44-46 |

Esihistorialliselta ajalta (ilman tarkempaa ajoitusta):

## Ei inventointilöytöjä 1989

## Kohteisiin sisältyvät aiemmat löydöt:

|            |                      |          |
|------------|----------------------|----------|
| KM 23134   | hieimen katkelma     | s. 59-60 |
| KM 23656:1 | saviastian reunapala | s. 41-42 |

## JOHTOTIEDOT:

444 01 0023

Kunta: Lohjan kunta Kuntanumero: 428  
 Kylä: Kirkniemi/Gerknäs  
 Seutu, kylänosa:  
 Kohteen nimi: Tegelbruket  
 Rauhoitusluokka: II

Peruskartta 1:20 000: 2014 12 KIRKNIEMI  
 Peruskoordinaatit: x= 6673 13, y= 2495 91, z= 37,5  
 Yhtenäiskoordinaatit: p= 6677 10, i= 3329 40, k= 37,5

## TYYPITIEDOT:

Muinaisjäännöstyyppi: asuinpaikka  
 Ajoitus: kivikausi

## TILUS- JA OMISTUSTIEDOT:

Kunta: 428 Kylä: 414 Talo: 0001 Tila: 0061  
 (Talon ja tilan n:ot 1982 pain. peruskartan muk.)  
 Tilan nimi: Gerknäs  
 Omistaja, vuokraaja:  
 Osoite: Puhelin:

## AIEMMAT TIEDOT:

Aiemmat tutkimukset: -  
 Aiemmat löydöt: -  
 Muut arkistolähteet: -  
 Painetut lähteet: -

## INVENTOINTISELOSTUS:

Liitteet: peruskarttaotteita 2 kpl s. 16 ja 18  
 yleiskarttaluonnos s. 17

Inventointilöydöt: KM 25273:1-2 saviastian kylkipala,  
 kvartsi-iskoksia 5 kpl. Löydetty 3.5.1989. Diar.  
 27.12.1989.

Paikan sijainti: Lohjan kirkolta n. 12 km lounaaseen, Gerknäsissä (Kirkniemi) kartanosta 000 m etelään. Peruskartalla nimi Tegelbruket paikasta runsaat 100 m etelään. N:o 1 yleiskartalla s. 8.

Paikan kuvaus: Peltomaastoa, joka viettää loivasti länteen ja luoteeseen; heti löytöpaikan eteläpuolella maasto viettää jyrkemmin etelään. Maaperä lähinnä siltinsekaista savea. Ei havaintoja palaneista kivistä, hiilestä, nokimaasta tms.

Löytöalueen tai -alueiden laajuus: Löydöt poimittiin pellon pinnalta n. 8 x 6 m:n laajuiselta alueelta (ks. yleiskarttaluonnosta s. 17).

Muinaisjäännöksen laajuus: Laajuutta ei tiedetä, mutta suppean löytöalueen perusteella voi olla pienialainen, enintään ehkä muutaman kymmenen m:n pituinen, jos rajoittuu esim. seur. kohdassa mainittaviin metsäsaarekkeeseen ja metsäalueeseen.

Ympäristö: Peltomaastoa, paitsi, että heti paikan koillispuolella n. 30 x 25 m:n laajuinen metsäsaareke, jonka pohjoispuolella lato. Metsäaluetta paikasta myös n. 40 m länteen.

Aluetta koskevat maankäyttösuunnitelmat, kiireellisyys: Ei tietoja suunnitelmista

Lähilöytöjä: Maret W:n kivik. asuinpaikka Tegelbruketista 180 m pohjoisluoteeseen (ks. s. 19-20)

Perimätietoja: Ei tiedossa

Tarkastuspäivä inventoinnissa: 3. ja 9.5.1989

Inventoijat: 3.5.: Petri Pesonen, Pirjo Hamari, Mervi Liukkonen, Jyri Saukkonen. 9.5.: Risto Kesseli, Mervi Liukkonen, Sanna Saunaluoma, Jyri Saukkonen.

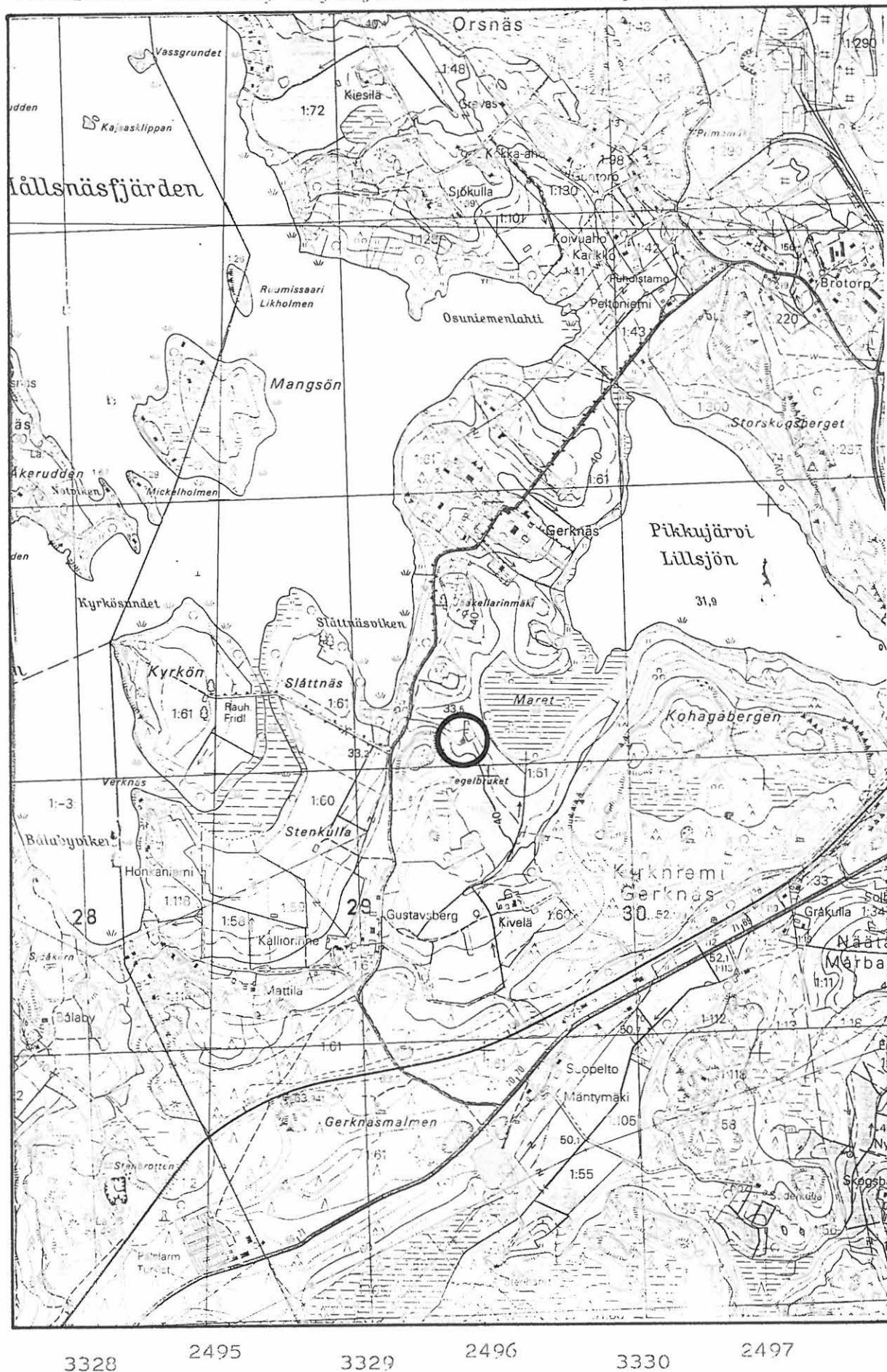
Syy paikan tarkastukseen: Alue tarkastettiin 3.5., koska se vaikutti kartan ja topografian perusteella sovelialta kivi-kautiselle asuinpaikalle. 9.5. löytöpaikka tarkastettiin toistamiseen lisälöytöjen toivossa, mutta mitään ei löydetty.

Toimenpiteet maastossa: Tarkastettiin kynnetyn pellon pinta. Löytökohdat merkittiin maastoon kepeillä, ja piirrettiin yleiskarttaluonnos. Peruskarttaotteelle s. 18 merkitty paikan ympäristössä tarkastetut peltoalueet, joilta ei tavattu löytöjä. Maanomistajaan ei oltu yhteydessä.

Havaintomahdollisuudet: Molemmilla kerroilla hyvät, koska pelto kynnetty, mutta 9.5. pellon pinta oli lisäksi karhittu.

Huomautuksia, lisäyksiä:

Lohjan kunta, Kirkniemi/Gerknäs, Tegelbruket  
Punaisella merkitty löytöjen KM 25278:1-2 löytöpaikka



Ote peruskartasta 2014 12 KIRKNIEMI 1:20 000 (pain. 1982)

LOHJAN KUNTA  
KIRKNIEMI/GERKNÄS  
TEGELBRUKET

Yleiskarttaluonnos 1:500

x löydöt KM 25278:1-2

○ lehtipuustoa

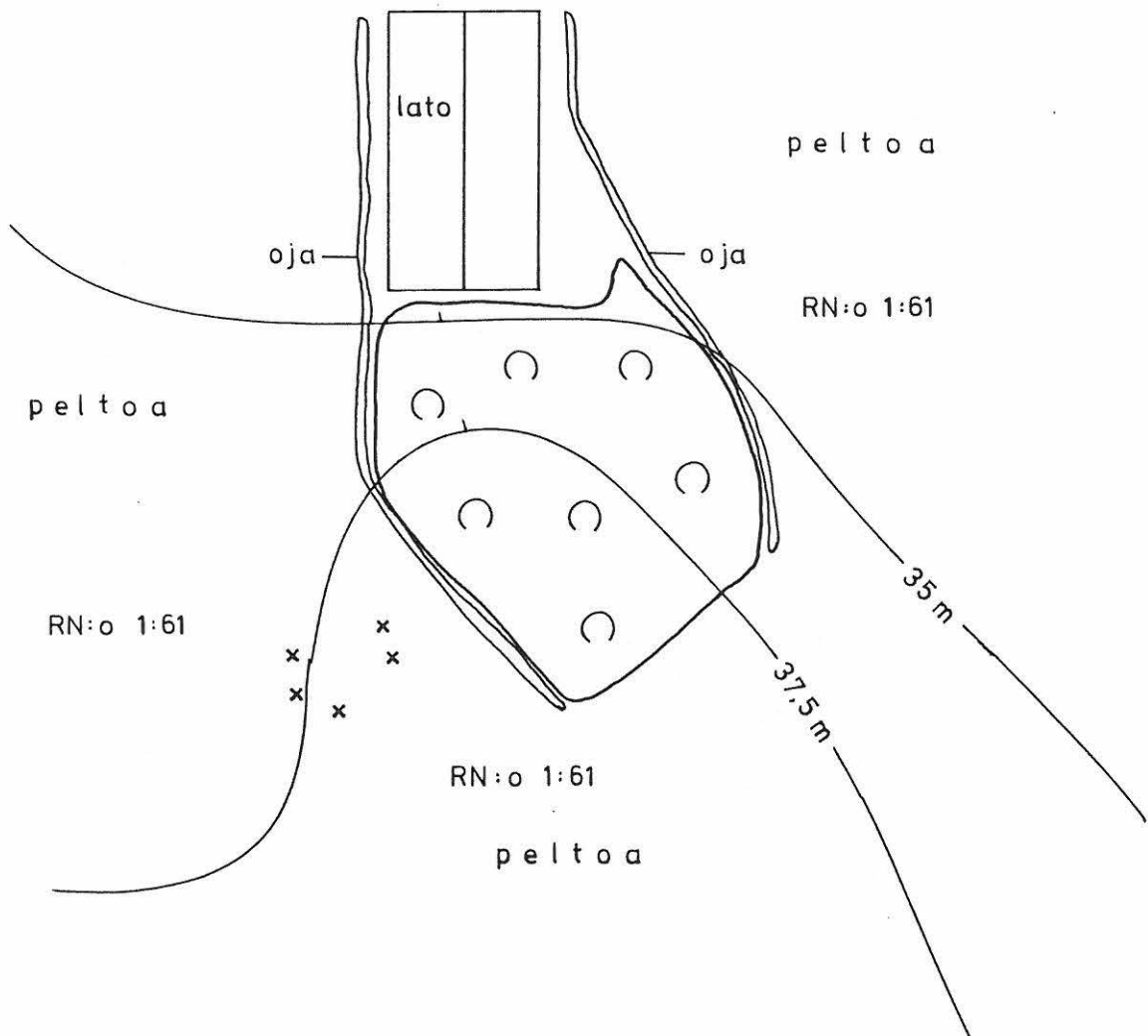
korkeuskäyrät ja tilusnumero  
peruskartan mukaan

Kenttäpiirt. Pirjo Hamari

Puhtaaksipiirt. Petro Pesonen  
Jyri Saukkonen

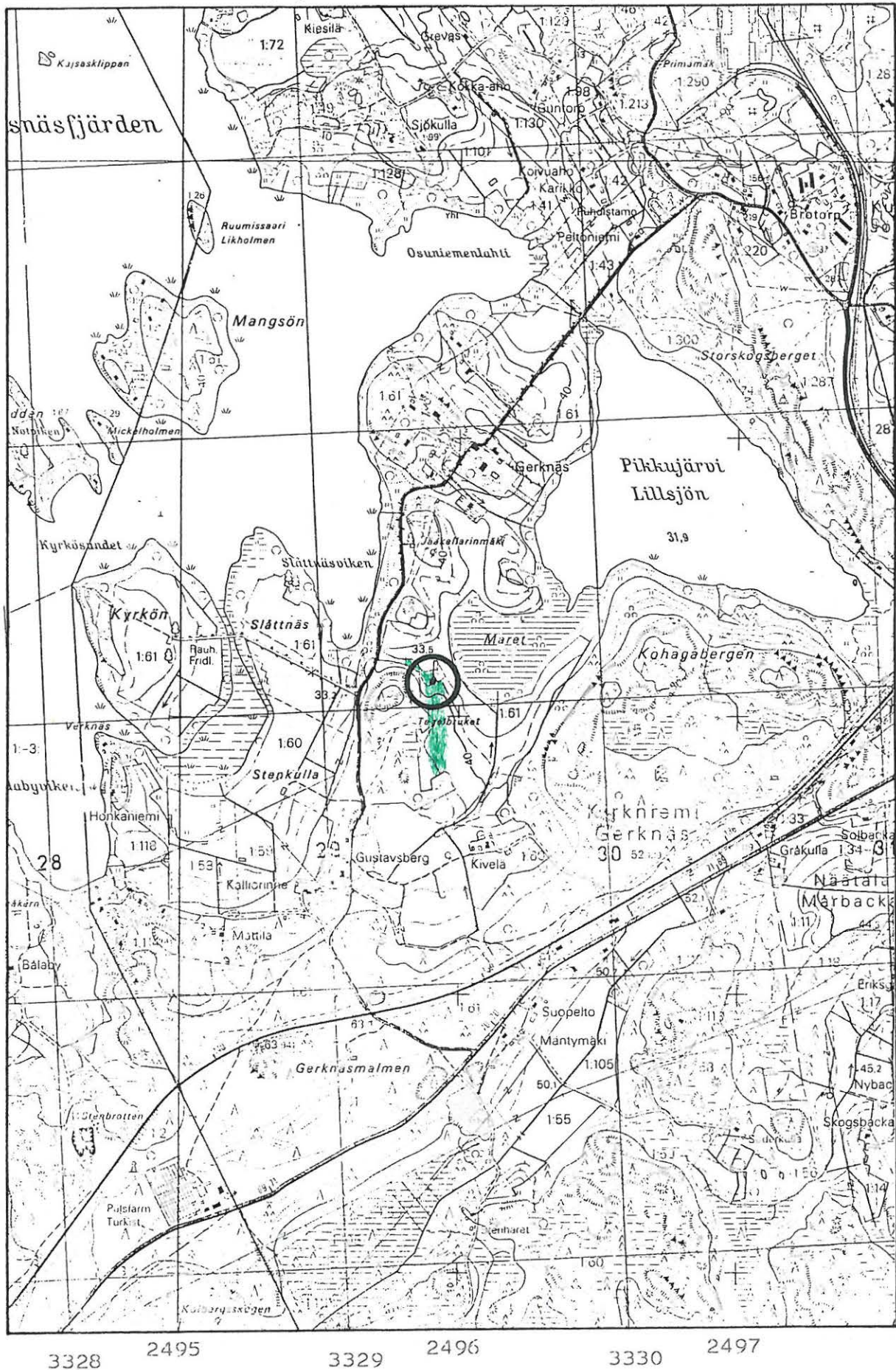


0 5 10 15 20 25 m





Lohjan kunta, Kirkniemi/Gerknäs, Tegelbruket  
 Vihreällä merkitty inventoinnissa löytöpaikan lähiympäristössä  
 tarkastetut alueet, joilla ei havaittu löytöjä



Ote peruskartasta 2014 12 KIRKNIEMI 1:20 000 (pain. 1982)

## JOHTOTIEDOT:

Kunta: Lohjan kunta Kuntanumero: 420  
 Kylä: Kirkniemi/Gerknäs  
 Seutu, kylänosa:  
 Kohteen nimi: Maret W  
 Rauhoitusluokka: II

Peruskartta 1:20 000: 2014 12 KIRKNIEMI  
 Peruskoordinaatit: x= 6673 29-30, y= 2495 75-90, z= n. 36-39  
 Yhtenäiskoordinaatit: p= 6677 25-33, i= 3329 25-40, k= n. 36-  
 39

## TYYPITIEDOT:

Muinaisjäännöstyyppi: asuinpaikka  
 Ajoitus: kivikausi

## TILUS- JA OMISTUSTIEDOT:

Kunta: 420 Kylä: 414 Talo: 0001 Tila: 0001  
 (Talon ja tilan n:ot 1992 pain. peruskartan muk.)  
 Tilan nimi: Gerknäs  
 Omistaja, vuokraaja:  
 Osoite: Puhelin:

## AIEMMAT TIEDOT:

Aiemmat maastotutkimukset: Jyri Saukkonen 1988, tarkastus  
 (kert. top. ark.)  
 Aiemmat löydöt: KM 24470:1-6 kvartsiesineitä(?) 3 kpl,  
 kvartsi-iskoksia 44 kpl. Tark.löydöt 1988. Diar.  
 14.11.1988.  
 Muut arkistolähteet: -  
 Painetut lähteet: -

## INVENTOINTISELOSTUS:

Liitteet: peruskarttaotteita 2 kpl s. 21 ja 23  
 yleiskarttaluonnos s. 22

Inventointilöydöt: KM 25279:1-3 kvartsikaavin, kvartsiesine,  
 kvartsi-iskoksia 38 kpl. Diar. 27.12.1989.

Paikan sijainti: Lohjan kirkolta n. 12 km lounaaseen, Gerknäs-  
 näsin (Kirkniemi) kartanosta 700 m länsilounaaseen, Maret-  
 nimen suoperäisen vesijätön länsipuolella. N:o 2 yleiskar-  
 talla s. 9.

Paikan kuvaus: Ks. tark.kert. 1988. - Myös inventoinnissa  
 1989 ei havaittu palaneita kivi, hiiltä, nokimaata tms.

Löytöalueen tai -alueiden laajuus: Valtaosa löydöistä (ks.  
 yleiskarttaluonnosta s. 22) tarkastuksen 1988 löytöalueelta A



ja aivan sen lähiympäristöstä, n. 30 x 15 m:n laajuiselta alueelta. Kyseinen alue muodostaa asuinpaikan länsiosan, josta itään em. runsaslöytöisen alueen kanssa yhtenäisenä alueena löytöjä paljon harvemmassa n. 35 x 15 m:n laajuisella alueella. Yksittäiden löydös myös em. alueen itäpäästä 25 m itään ja toinen 40 m koilliseen, aivan lähellä pellon reunaa, mutta tarkastuksen löytöalueet A ja B eivät hahmottuneet inventoinnissa. Löydöt korkeuskäyrien suuntaisesti rinteellä, alimmat löydöt n. 36 m:n ja ylimmät n. 39 m:n korkeudella. Huom! Yleiskarttaluonnoksella s. 22 on muutama löytömerkintä enemmän kuin mitä löytöjä on, koska löytöjen puhdistuksessa huomattiin muutama löytöä pidetty luontaiseksi kivenpalaksi tms.

Muinaisjäänneksen laajuus: Tarkkaa laajuutta ei tiedetä. Sekä tarkastuslöytöjen 1988 että inventointilöytöjen perusteella asuinpaikka käsittänee yhden laajahkon, ainakin länsipuolensa osalta, yhtenäisen alueen, jonka pituus itä-länsi-suunnassa eli korkeuskäyrien suunnassa n. 65 m ja jonka leveys n. 15 m. Tämän alueen länsipuoli löytöjen perusteella hyvin runsaslöytöinen (ks. edellä, löytöalue A ja aivan sen lähiympäristö) itäpuolen ollessa paljon vähälöytöisempi. Sekä tarkastuslöytöjen 1988 että inventointilöytöjen perusteella asuinpaikka-alueita on, luultavasti enemmän tai vähemmän yhtenäisenä, ed. mainitun alueen itäosasta ehkä jopa n. 25-40 m itään ja koilliseen, korkeuskäyrien mukaisesti.

Ympäristö: Ks. tark.kert. 1988

Aluetta koskevat maankäyttösuunnitelmat, kiireellisyys: Ei tietoja suunnitelmista

Lähilöytöjä:

- 1) Tegelbruketin kivik. asuinpaikka Maret W:stä n. 180 m kaakkoon (ks. s. 14-15)
- 2) Jääkellarinmäen kivik. asuinpaikka Maret W:stä n. 200 m pohjoiseen (ks. J. Saukkosen tark.kert. 1988 top. ark.)

Perimätietoja: Ei tiedossa

Tarkastuspäivä inventoinnissa: 3.5.1988

Inventoijat: Petro Pesonen, Mervi Liukkonen, Pirjo Hamari, Jyri Saukkonen

Syy paikan tarkastukseen: Halu selvittää tarkastuksen 1988 löytöalueiden todenmukaisuus

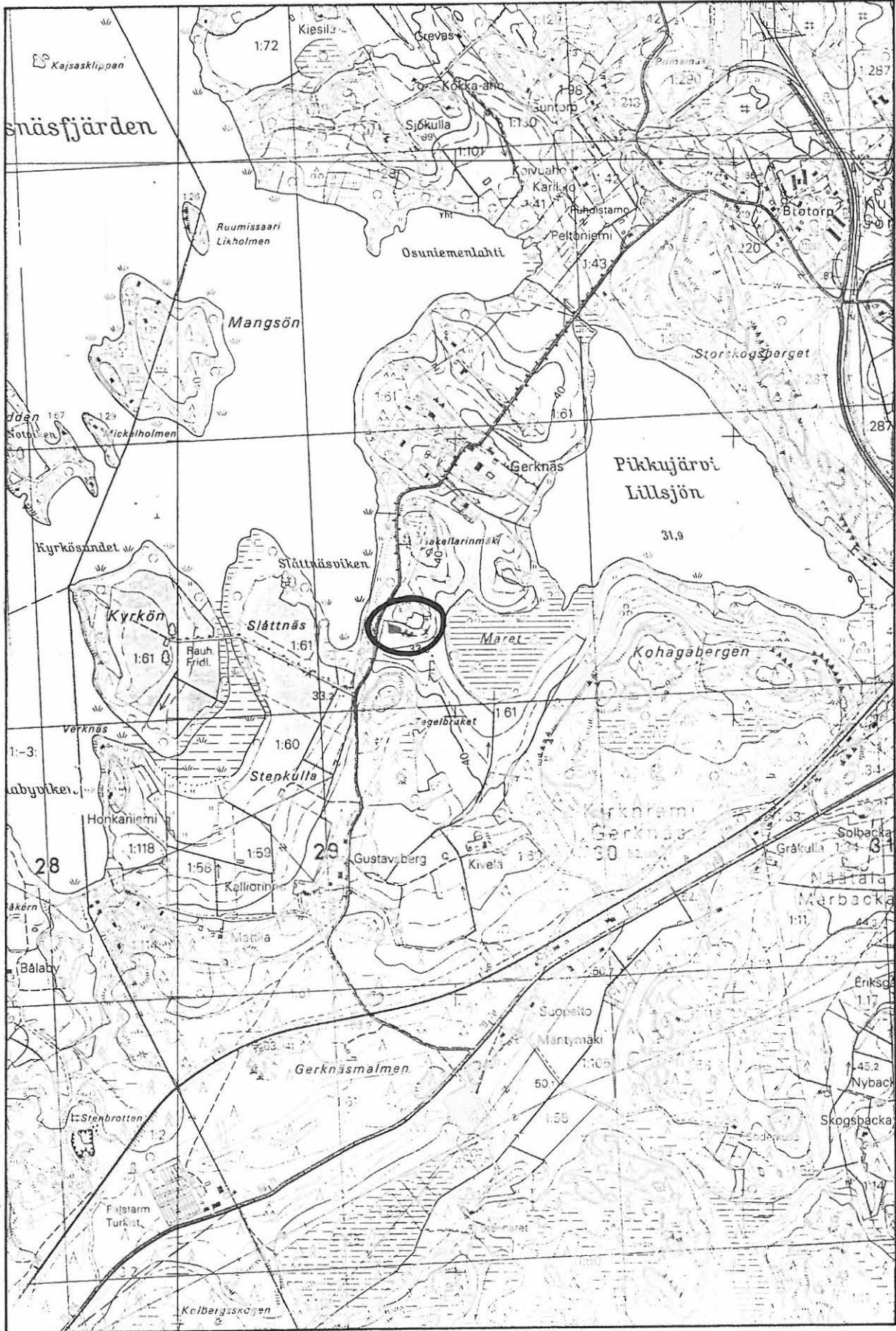
Toimenpiteet maastossa: Kynnetyn pellon pinnan tarkastus. Löytökohdat merkittiin maastoon kepeillä, paikasta piirrettiin yleiskarttaluonnos. Aluetta ei tarkastettu v:n 1988 löytöalueita ja niiden välejä laajemmalti (ks. peruskarttaotetta s. 23). Maanomistajaan ei oltu yhteydessä.

Havaintomahdollisuudet: Hyvät; pelto kynnetty, mutta karhisevaton.

Huomautuksia, lisäyksiä:



Lohjan kunta, Kirkniemi/Gerknäs, Maret W  
Punaisella merkitty löytöjen KM 25279:1-3 löytökohtat



6679  
6675  
6678  
6674  
6677  
6673  
6676  
6672  
6675  
6671

Ote peruskartasta 2014 12 KIRKNIEMI 1:20 000 (pain. 1982)

LOHJAN KUNTA  
KIRKNIEMI/GERKNÄS  
MARET W

Yleiskarttaluonnos 1:500

korkeuskäyrät ja tilusnumero  
peruskartan mukaan

Kenttäpiirt. Mervi Liukkonen  
Puhtaaksi piirt. Jyri Saukkonen

x löydöt KM 25279:1-3

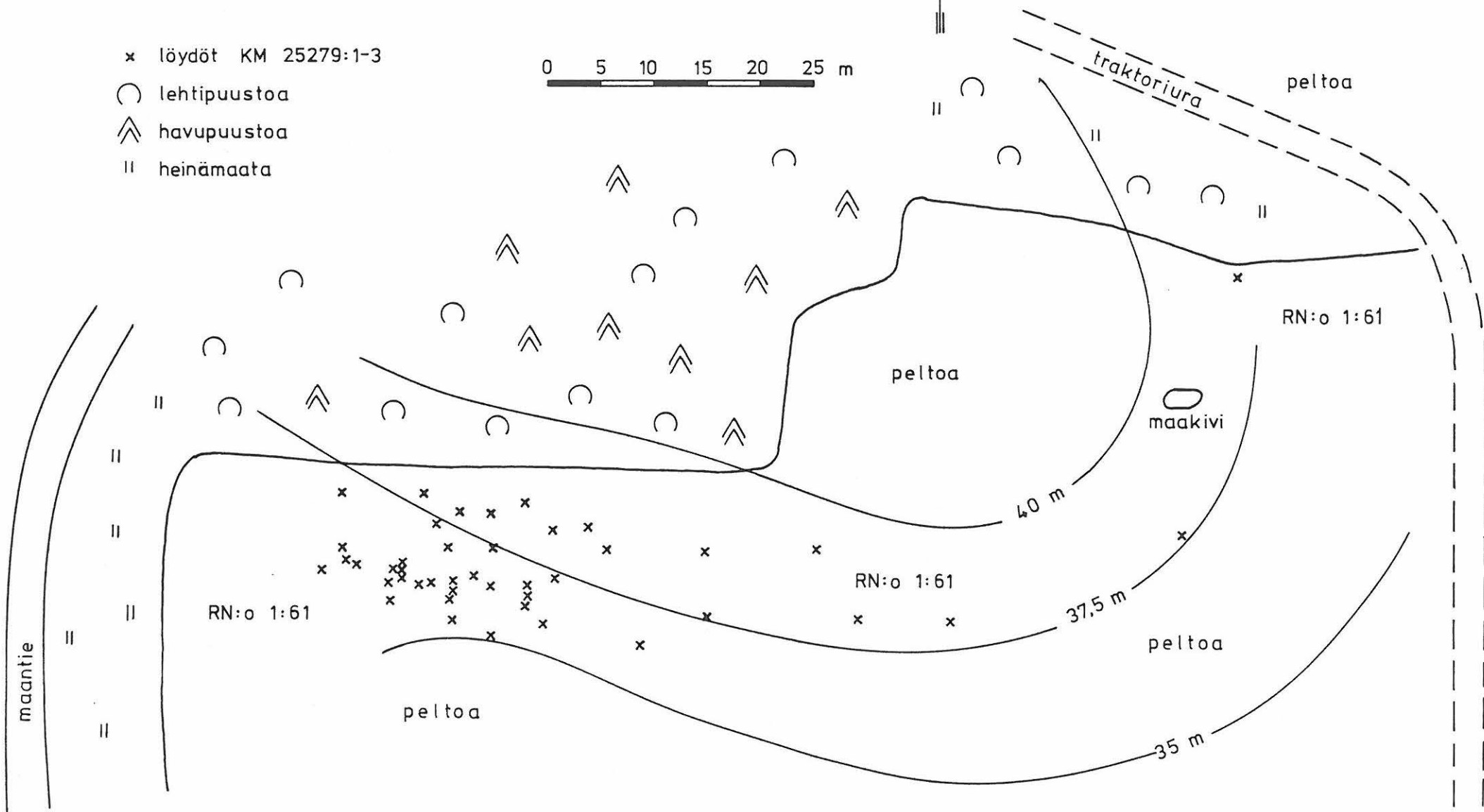
○ lehtipuustoa

⋈ havupuustoa

|| heinämaata

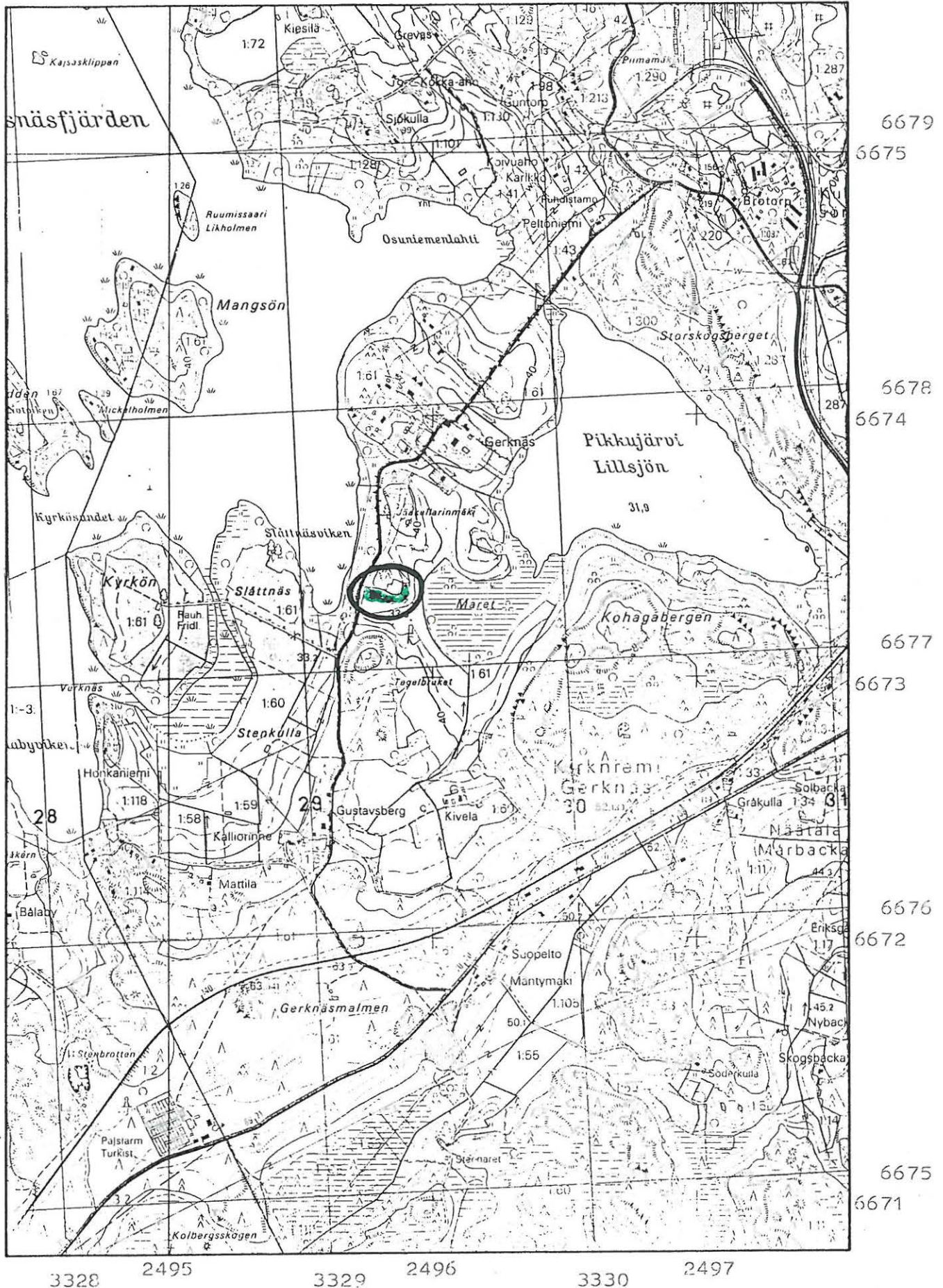
0 5 10 15 20 25 m

N





Lohjan kunta, Kirkniemi/Gerknäs, Maret W  
 Vihreällä merkitty inventoinnissa löytökohtien lähiympäristössä  
 tarkastettu alue, jolla ei havaittu löytöjä



Ote peruskartasta 2014 12 KIRKNIEMI 1:20 000 (pain. 1982)

## JOHTOTIEDOT:

Kunta: Lohjan kunta Kuntanumero: 428  
 Kylä: Isoteutari/Stortötär  
 Seutu, kylänosa: Kukumäki  
 Kohteen nimi: Kukumäki S  
 Rauhoitusluokka: II

Peruskartta 1:20 000: 2014 12 KIRKNIEMI  
 Peruskoordinaatit: x= 6673 90-93, y= 2499 11-16, z= n. 42-44  
 Yhtenäiskoordinaatit: p= 6677 72-75, i= 3332 63-68, k= n. 42-44

## TYYPITIEDOT:

Muinaisjäännöstyyppi: asuinpaikka  
 Ajoitus: kivikausi

## TILUS- JA OMISTUSTIEDOT:

Kunta: 428 Kylä: 408 Talo: 0001 Tila: 0133  
 (Talon ja tilan n:ot 1982 pain. peruskartan muk.)  
 Tilan nimi:  
 Omistaja: Virolainen, Johannes  
 Osoite: 08300 KIRKNIEMI Puhelin: 912-41340

## AIEMMAT TIEDOT:

Aiemmat maastotutkimukset: -  
 Aiemmat löydöt: KM 13455:1-5 kourutaltoa, poikkikirveitä 2 kpl, kivikirveen kantaosa, pieni taltoa. Löydetty n. 1950, ks. löytötietoja pääluettelosta. Löytötiedoista päätellen esineet löydetty kyseiseltä paikalta. Diar. 9.8.1954.  
 Muut arkistolähteet: -  
 Painetut lähteet: -

## INVENTOINTISELOSTUS:

Liitteet: peruskarttaote s. 27  
 yleiskarttaluonnos s. 28

Inventointilöydöt: KM 25280:1-13 kvartsikaapimia 4 kpl, kvartsiesine, kvartsi-iskoksia 69 kpl, kvartsikimpaleita 3 kpl, palanutta luuta 6 kpl, hioimen katkelma (kivikautisuus epävarma). Diar. 27.12.1989.

Paikan sijainti: Lohjan kirkolta n. 10 km lounaaseen, Kukumäki-nimisen kallion (peruskartalla Kukkuberget) eteläpuolella, n. 200 m:n päässä kalliosta. N:o 3 yleiskartalla s. 8.

Paikan kuvaus: Peltomaastoa. Löytöalueella maasto viettää hyvin loivasti lounaaseen, mutta rinne paljon jyrkempi löytöalueesta lounaaseen. Maaperä saviperäistä, paitsi, että löytöalueen koillisosassa, josta runsaasti löytöjä, maaperä



osaksi silttiiperäistä. Ei havaintoja palaneista kivistä, hii-  
lestä, nokimaasta tms.

Löytöalueen tai -alueiden laajuus: KM 25280:1-5 poimittu löy-  
täjän mukaan n. 5 x 5 m:n laajuuiselta alueelta paikan  
lounaisosasta, ja 25280:6-8 poimittiin n. 40 x 15-25 m:n laa-  
juuiselta alueelta (ks. yleiskarttaluonnosta s. 28). KM  
25280:6-8:n osalta löydöt keskittyivät löytöalueen  
koillisosaan. KM 25280:1-8 muodostavat yhden n. 40 x 15-25 m  
laajan ja lounais-koillisen -suuntaisen löytöalueen, josta  
alimmat löydöt n. 42 m:n ja ylimmät n. 44 m:n korkeudelta. KM  
25280:9-13:n (kuten ei 13455:1-5:nkaan) tarkkoja löytökohtia  
alueella ei tiedetä. Huom! Yleiskarttaluonnoksella s. 28 on  
KM 25280:6-8:n osalta muutama löytömerkintä enemmän kuin mitä  
löytöjä on, koska löytöjen puhdistuksessa huomattiin muutama  
löytönä pidetty luontaiseksi kivenpalaksi tms.

Muinaisjäännöksen laajuus: Tarkkaa laajuutta ei tiedetä. To-  
pografian perusteella asuinpaikka voinee olla yllä mainittua  
löytöaluetta laajempikin; peltorinne jatkuu, tosin topogra-  
fialtaan muuttavana, asuinpaikalta n. 100 m länteen sekä myös  
muutamana kymmenen metriä itään. On myös mahdollista, että  
varsin runsaat inventointilöydöt antavat joltisenkin kuvan  
koko paikankin laajuudesta.

Ympäristö: Heti etelä- ja itäpuolella Lohja-Karjaa -valtatie;  
valtation ja asuinpaikan eteläpuolella taimitarha. Pohjois-  
puolella maantie ja pientaloaluetta, länsipuolella peltoalue.

Aluetta koskevat maankäyttösuunnitelmat, kiireellisyys: Ei  
tietoja suunnitelmista

Lähilöytöjä: Ei tietoja

Perimätietoja: Ei tietoja

Tarkastuspäivä inventoinnissa: 9. ja 12.5.1989

Inventoijat: 9.5.: Risto Kesseli, Sanna Saunaluoma, Mervi  
Liukkonen, Jyri Saukkonen. 12.5.: Sirpa Leskinen, Petri Pes-  
onen, Pirjo Hamari, Anja Korkala, Jyri Saukkonen.

Syy paikan tarkastukseen: Paikka tarkastettiin 9.5. aiempien  
löytöjen johdosta. 12.5. paikalla oltiin, koska tällöin sii-  
hen tutustui kaksi koululuokkaa Virkkalan ylä- ja ala-as-  
teelta opettaja Esa Koskisen johdolla.

Toimenpiteet maastossa: Kynnetyn pellon pinta tarkastettiin.  
9.5. löytökohdat merkittiin maastoon kepeillä, ja piirrettiin  
yleiskarttaluonnos. 12.5. löytöjä poimivat inventointiväen  
lisäksi oppilaat, eikä tarkkoja löytökohtia pantu kartalle.  
Löytöalueen ympäristöä ei tarkastettu laajemmalti. Maanomis-  
tajan kanssa oltiin puheissa asuinpaikalla 12.5.

Havaintomahdollisuudet: Melko hyvät, vaikka eivät parhaat  
mahdolliset: pellon pinta karhitsematon ja melko kova edelli-

sen vuoden kyntämisen johdosta sekä osittain rikkaruohon peitossa.

Huomautuksia, lisäyksiä: Paikka on ollut asuinpaikkana Lohjan museon muinaisjäännösluettelossa jo ennen v. 1985. Se on myös Lohjan museon johtajan Eero Ahtelan opetusmonisteen "Lohjan esihistoria" v:lta 1988 muinaisjäännösluettelossa. Museovieraston esihistorian toimiston arkistossa paikasta ei ole kuitenkaan muita aiempia tietoja kuin KM 13455:1-5:ttä koskevat luettelotiedot.

LOHJAN KUNTA  
ISOTEUTARI/STORTÖTÄR  
KUKKUMÄKI S

Yleiskarttaluonnos 1:500

○ löydöt KM 25280:1-5  
(likimääräinen löytöalue)

x löydöt KM 25280:6-8

0 5 10 15 20 25 m

⋈ havupuustoa

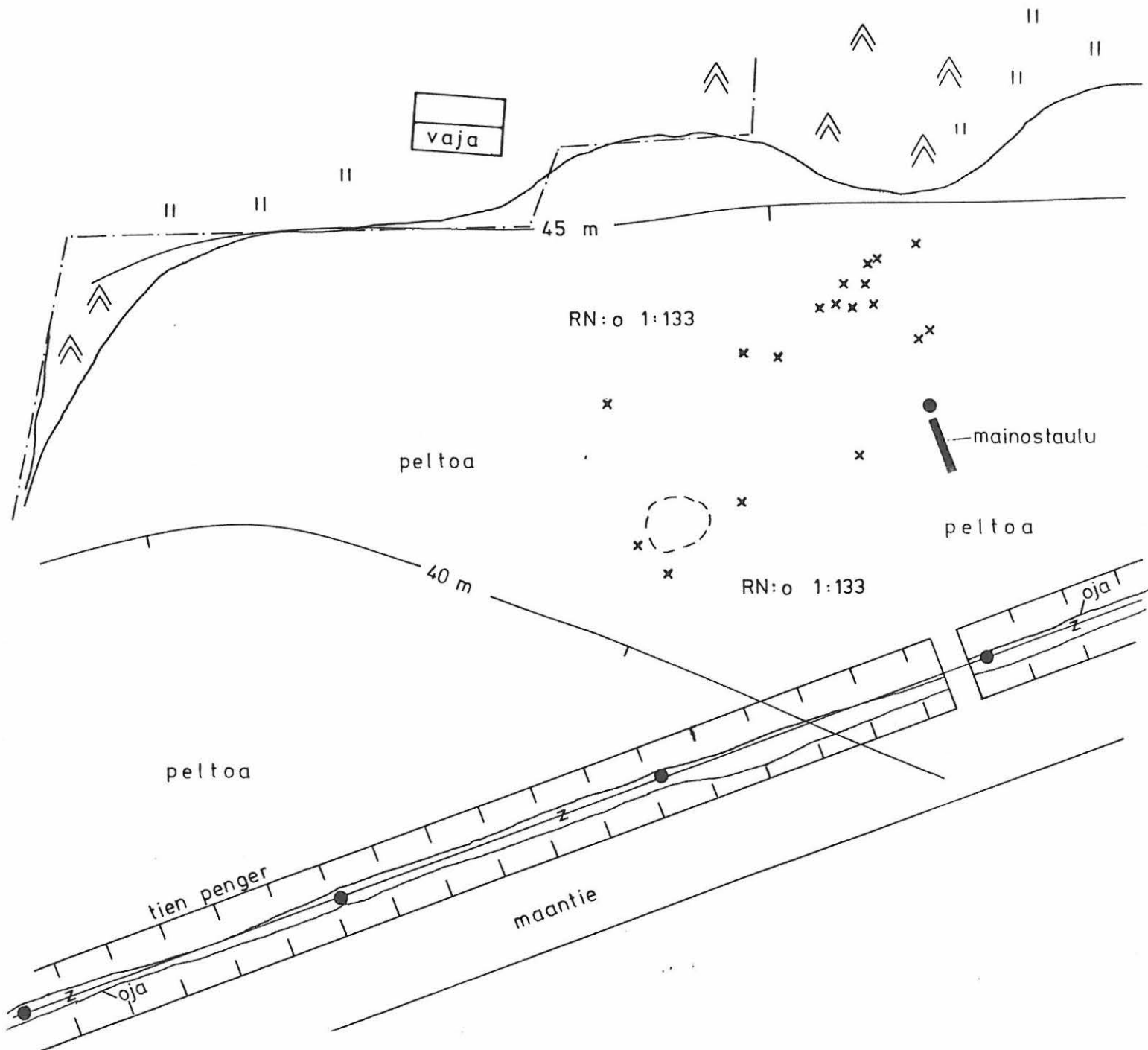
|| heinämaata

●-z sähköpylväs, sähkölinja

- - - tilusraja

korkeuskäyrät, tilusraja ja  
tilusnumero peruskartan  
mukaan

Kenttäpiirt. Sanna Saunaluoma  
Puhtaaksi piirt. Petro Pesonen  
Jyri Saukkonen



## JOHTOTIEDOT:

Kunta: Lohjan kunta Kuntanumero: 428  
 Kylä: Vohloinen  
 Seutu, kylänosa: Pensaari  
 Kohteen nimi: Pensaari  
 Rauhoitusluokka: II

Peruskartta 1:20 000: 2014 12 KIRKNIEMI  
 Peruskoordinaatit: x= 6676 83, y= 497 83, z= n. 36  
 Yhtenäiskoordinaatit: p= 6680 71, i= 3331 49, k= n. 36

## TYYPITIEDOT:

Muinaisjäännöstyyppi: asuinpaikka?  
 Ajoitus: kivikausi

## TILUS- JA OMISTUSTIEDOT:

Kunta: 428 Kylä: 400 Talo: 0001 Tila: 0168  
 (talon ja tilan n:ot 1982 pain. peruskartan muk.)  
 Tilan nimi: Pensaari  
 Omistaja, vuokraaja:  
 Osoite: Puhelin:

## AIEMMAT TIEDOT:

Aiemmat maastotutkimukset: Tommi Vuorinen 1986, inventointi  
 (RASI-inv. 1986. Inventointikertomus Lohjan kaupungin ja  
 Lohjan, Karjalohjan ja Karjaan kuntien alueilla tehdystä  
 muinaisjäännösinventoinnista toukokuussa 1986, s. 38/Lohja  
 357)  
 Aiemmat löydöt: KM 23665 kvartsi-iskoksia 4 kpl. Inv.löydöt  
 1986. Diar. 29.7.1987.  
 Muut arkistolähteet: -  
 Painetut lähteet: -

## INVENTOINTISELOSTUS:

Liitteet: peruskarttaote s. 31

Inventointilöydöt: KM 25281 kvartsi-iskos. Diar. 27.12.1989.

Paikan sijainti: Lohjan kirkolta n. 8 km lounaaseen, Pensaaren itäosassa. Vohloisten kylän Pensaaren talo 100 m löytöpaikalta pohjoisluoteeseen ja Lohjanjärven ranta n. 60 m löytöpaikalta itään. N:o 4 yleiskartalla s. 8.

Paikan kuvaus: Peltomaastoa, joka viettää hyvin loivasti länsilounaaseen/etelään. Maaperä saviperäistä. Paikalla ei havaittu palaneita kiviä, hiiltä, nokimaata tms.

Löytöalueen tai -alueiden laajuus: KM 25281 löydettiin pellon pinnalta melko tarkkaan ed.main. koordinaattien osoittamasta



paikasta. (KM 23666 "olivat hajallaan laajalla alueella pellon itäreunassa", mutta tarkat löytökohdat eivät tiedossa.).

Muinaisjäännöksen laajuus: Laajuus ei tiedossa. Topografian perustella kyse ei voi olla kovin laajasta paikasta, koska rinne, jolta löydöt poimittu, rajoittuu joka puolella melko pian kivik. asuinpaikalle sopimattomaan maastoon (ks. seur. kohta). Rinteen laajuus ehkä n. 70 x 40 m, eikä paikka voine olla ainakaan tätä suurempi.

Ympäristö: Itä- ja eteläpuolella peltomaastoa, joka varsin alavaa. Pohjoispuolella Pensaaren talo piha- ja puutarha-alueineen ja korkeampaa maastoa. Itäpuolella ranta-aluetta.

Aluetta koskevat maankäyttösuunnitelmat, kiireellisyys: Ei tiedossa suunnitelmia

Lähilöytöjä: Pensaari 3:n kivikautinen asuinpaikka ko. paikalta n. 400 m lounaaseen (ks. ed.main. inv.kert. 1986, s. 33/Lohja 352)

Perimätietoja: Ei tiedossa

Tarkastuspäivä inventoinnissa: 10.5.1989

Inventoijat: Pirjo Hamari, Jyri Saukkonen

Syy paikan tarkastukseen: Aiemmat löydöt ja halu selvittää paikan luonnetta ja laajuutta (ks. tuloksista selostusta jäljempänä)

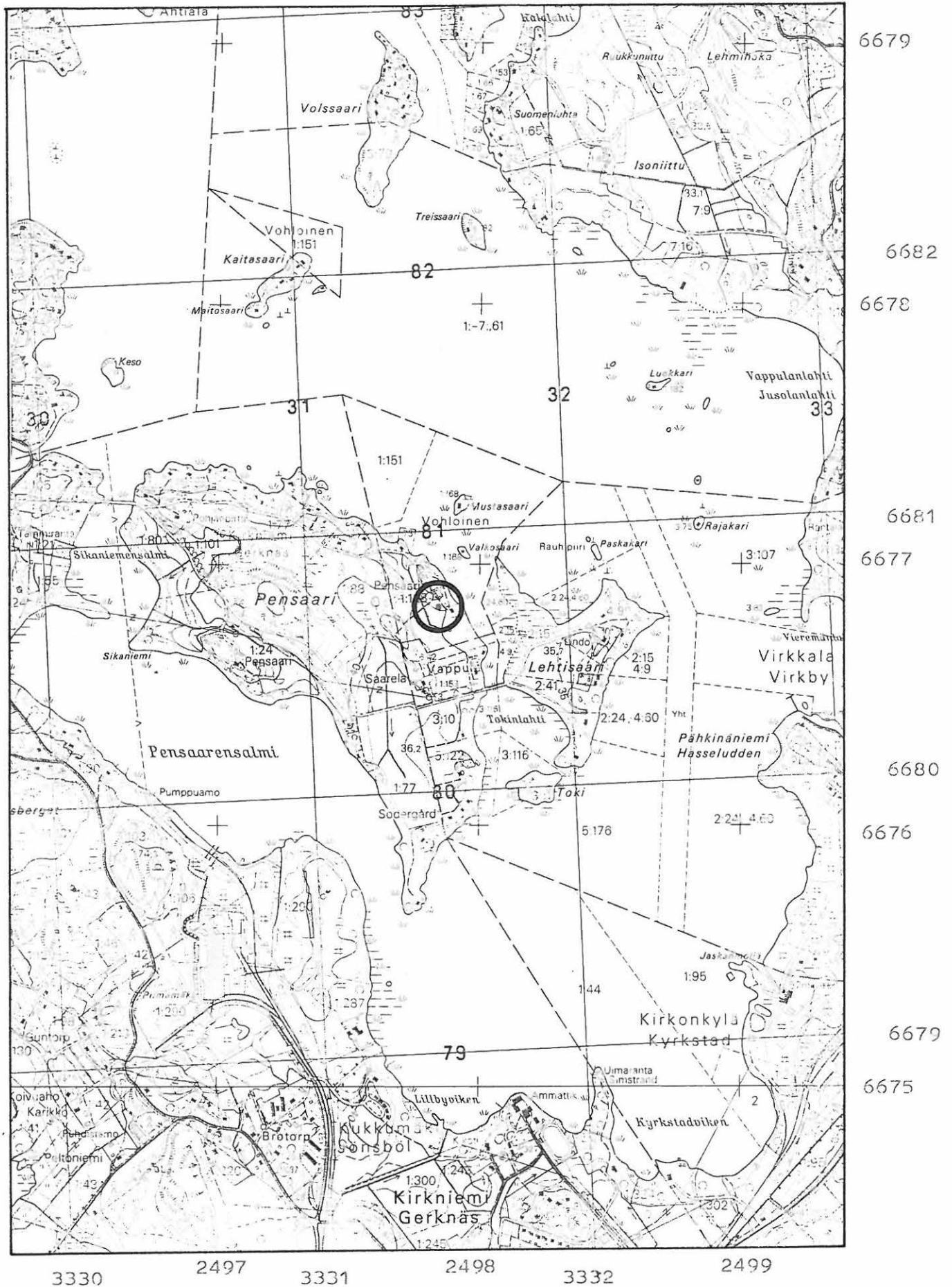
Toimenpiteet maastossa: Tarkastettiin karhitun pellon pintaa n. ½ tuntia ed.main. rinteellä; ympäristöä ei tarkastettu. Maanomistajaan ei oltu yhteydessä; Pensaaren talossa ei ollut ketään kotosalla.

Havaintomahdollisuudet: Hyvät, pelto karhittu.

Huomautuksia, lisäyksiä:

- 1) Inventoinnissa ei onnistuttu selvittämään paikan laatua ja laajuutta, koska löytöjä tavattiin vielä vähemmän kuin inventoinnissa 1986. Tommi Vuorisen inv.kertomuksessa kohde on määritelty kivik. irtolöydöiksi, mutta edellä kohde on määritelty kuitenkin mahdolliseksi asuinpaikaksi.
- 2) Peruskartan mukaan paikka on Vehleisten kylää, Vuorinen mainitsee inv.kertomuksessaan kyläksi Virkkalan.

Lohjan kunta, Vohloinen, Pensaari  
 Punaisella merkitty löydön KM 25281 löytöpaikka



Ote peruskartasta 2014 12 KIRKNIEMI 1:20 000 (pain. 1982)

444000001

## JOHTOTIEDOT:

Kunta: Lohjan kunta Kuntanumero: 428  
 Kylä: Kirkniemi/Cerknäs  
 Seutu, kylänosa: Pensaari  
 Kohteen nimi: Sikanieniemi  
 Rauhoitusluokka: II

Peruskartta 1:20 000: 2014 12 KIRKNIEMI  
 Peruskoordinaatit: x= 6676 72, y= 2496 90, z= n. 39  
 Yhtenäiskoordinaatit: p= 6680 64, y= 3330 55, z= n. 39

## TYYPITIEDOT:

Muinaisjäännöstyyppi: asuinpaikka?  
 Ajoitus: kivikausi

## TILUS- JA OMISTUSTIEDOT:

Kunta: 428 Kylä: 414 Talo: 0001 Tila: 0024  
 Tilan nimi: Pensaari  
 Omistaja, vuokraaja:  
 Osoite: Puhelin:

## AIEMMAT TIEDOT:

Aiemmat maastotutkimukset: Tommi Vuorinen 1986, inventointi  
 (RASI-inv. 1986. Inventointikertomus Lohjan kaupungin ja  
 Lohjan, Karjalohjan ja Karjaan kuntien alueilla tehdystä  
 muinaisjäännösinventoinnista toukokuussa 1986, s. 30/Lohja  
 349)  
 Aiemmat löydöt: KM 23659 kvartsi-iskoksia 4 kpl. Inv.löydöt  
 1986. Diar. 29.7.1987.  
 Muut arkistolähteet: -  
 Painetut lähteet: -

## INVENTOINTISELOSTUS:

Liitteet: peruskarttaotteita 2 kpl s. 34 ja 36  
 yleiskarttaluonnos s. 35

Inventointilöydöt: KM 25282 kvartsi-iskoksia 2 kpl. Diar.  
 27.12.1989.

Paikan sijainti: Lohjan kirkolta 9 km lounaaseen, Pensaaren  
 länsiosassa. Paikan länsipuolella Sikanieniemi, paikasta 200 m  
 kaakkoon Kirkniemen kylän Pensaaren talo ja 80 m etelään Loh-  
 janjärven Pensaarensalmi. N:o 5 yleiskartalla s. 8.

Paikan kuvaus: Peltomaastoa, joka viettää lähinnä länteen ja  
 etelään. Maaperä saviperäistä. Paikalla ei havaittu palaneita  
 kiviä, hiiltä, nokimaata tms.

Löytöalueen tai -alueiden laajuus: KM 25282:n iskokset löydettiin n. 25 m:n päästä toisistaan, lähinnä länteen viettävän rinteän yläosasta, n. 39 m korkeudelta (ks. yleiskartta- luonnosta). (KM 23659 "olivat hajallaan laajalla alueella", mutta tarkkoja löytökohtia ei tiedetä.).

Muinaisjäännöksen laajuus: Laajuutta ei tiedetä, löydöt eivät paljasta siitä käytännöllisesti katsoen mitään. Topografian perusteella paikka ei voi olla kovin laaja, koska se ei voi olla ed.main. peltorinnettä laajempi; rinteän laajuus n. 65 x 60 m 35 ja 40 m:n korkeuskäyrien välillä.

Ympäristö: Peltomaastoa, paitsi aivan itäpuolella, jossa kallioinen mäennyppylä, joska kaakkoispuolella Pensaaren talo piha-alueineen.

Aluetta koskevat maankäyttösuunnitelmat, kiireellisyys: Ei tietoja suunnitelmista

Lähilöytöjä:

- 1) Pohjanpirtin kivik. asuinpaikka ko. paikasta n. 350 m pohjoiskoilliseen (ks. ed.main. inv.kert. 1986, s. 29/Lohja 348)
- 2) Pensaari 2:n kivik. asuinpaikka 400 m kaakkoon ko. paikasta (ks. ed.main. inv.kert. 1986, s. 32/Lohja 351)

Perimätietoja: Ei tiedossa

Tarkastuspäivä inventoinnissa: 9.5.1989

Inventoijat: Risto Kesseli, Mervi Liukkonen, Sanna Saunaluoma, Jyri Saukkonen.

Syy paikan tarkastukseen: Aiemmat löydöt, halu selvittää paikan laatua ja laajuutta (ks. tuloksta selostusta jäljempänä).

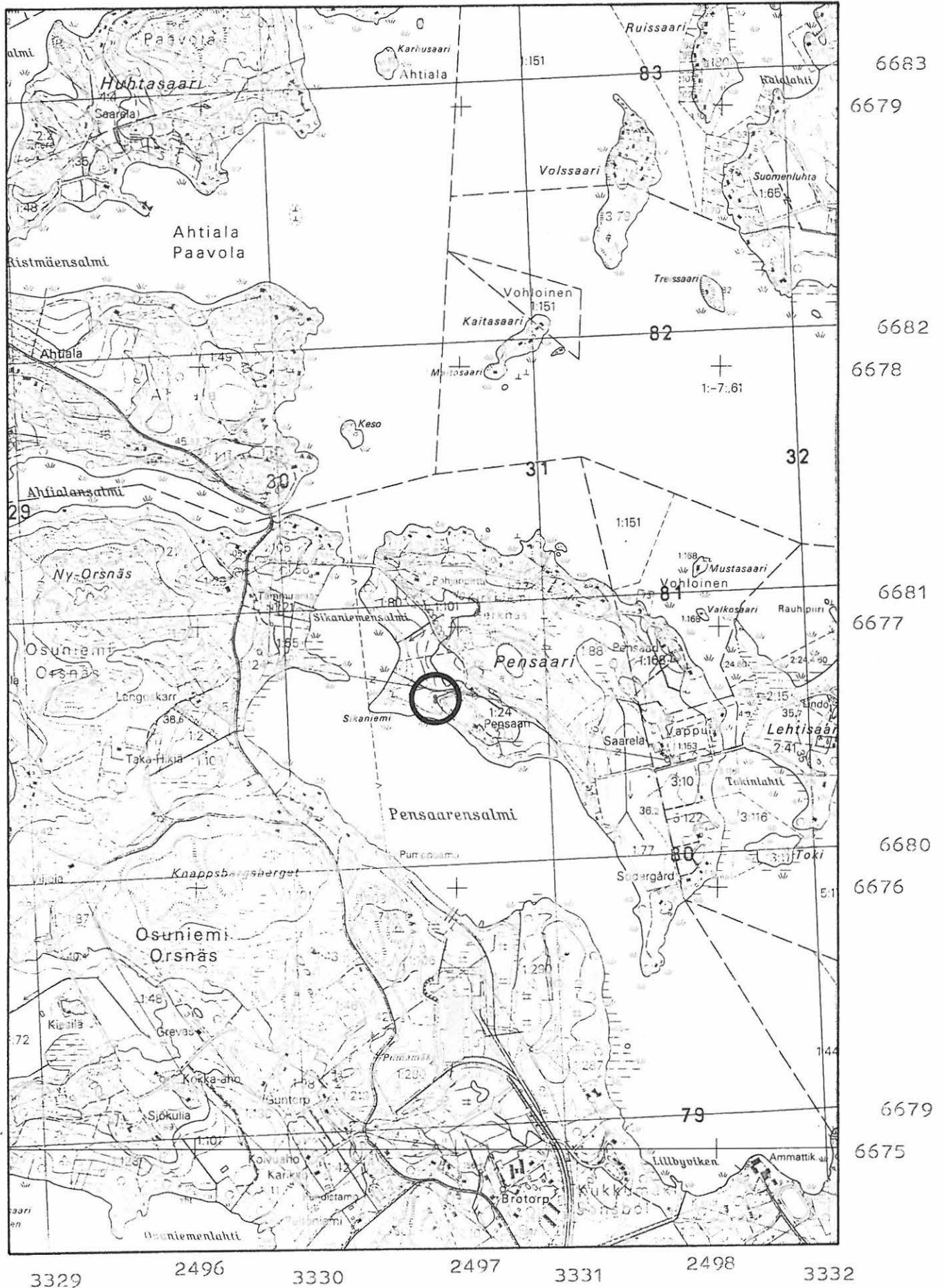
Toimenpiteet maastossa: Tarkastettiin pellon pinta. Löytökohdat merkittiin maastoon kepeillä ja piirrettiin yleiskartta- luonnos. Tarkastettiin myös peltorinne paikasta n. 100 m pohjoiseen, mutta tuloksetta (ks. peruskarttaotetta s. 26). Maanomistajaan ei oltu yhteydessä.

Havaintomahdollisuudet: Hyvät, pelto karhittu.

Huomautuksia, lisäyksiä:

- 1) Inventoinnissa ei onnistuttu selvittämään paikan laatua ja laajuutta, koska löytöjä tavattiin vielä vähemmän kuin inventoinnissa 1986. Tommi Vuorisen inv.kertomuksessa kohde on määritelty kivik. irtolöydöksi, mutta edellä kohde on määritelty kuitenkin mahdolliseksi asuinpaikaksi.
- 2) Tommi Vuorisen inv.kertomuksessa paikan korkeudeksi ilmoitetaan n. 35 m, mutta hänen koordinaattipisteensä on n. 39 m:n korkeudella, mikä myös inv.löytöjen 1989 korkeus; cheisessä kertomuksessa korkeutena on siis n. 39 m.
- 3) Tommi Vuorinen ilmoittaa tilusn:oksi 1:80, mutta peruskartan mukaan tilusn:o on 1:24; 1:80 on tämän pohjoispuolella.

Lohjan kunta, Kirkniemi/Gerknäs, Sikaniemi  
Punaisella merkitty löytöjen KM 25282 löytöpaikka



Ote peruskartasta 2014 12 KIRKNIEMI 1:20 000 (pain. 1982)



35

# LOHJAN KUNTA KIRKNIEMI/GERKNÄS SIKANIEMI

Yleiskarttaluonnos 1:500

× löydöt KM 25282

○ lehtipuustoa

⤴ havupuustoa

|| heinämaata

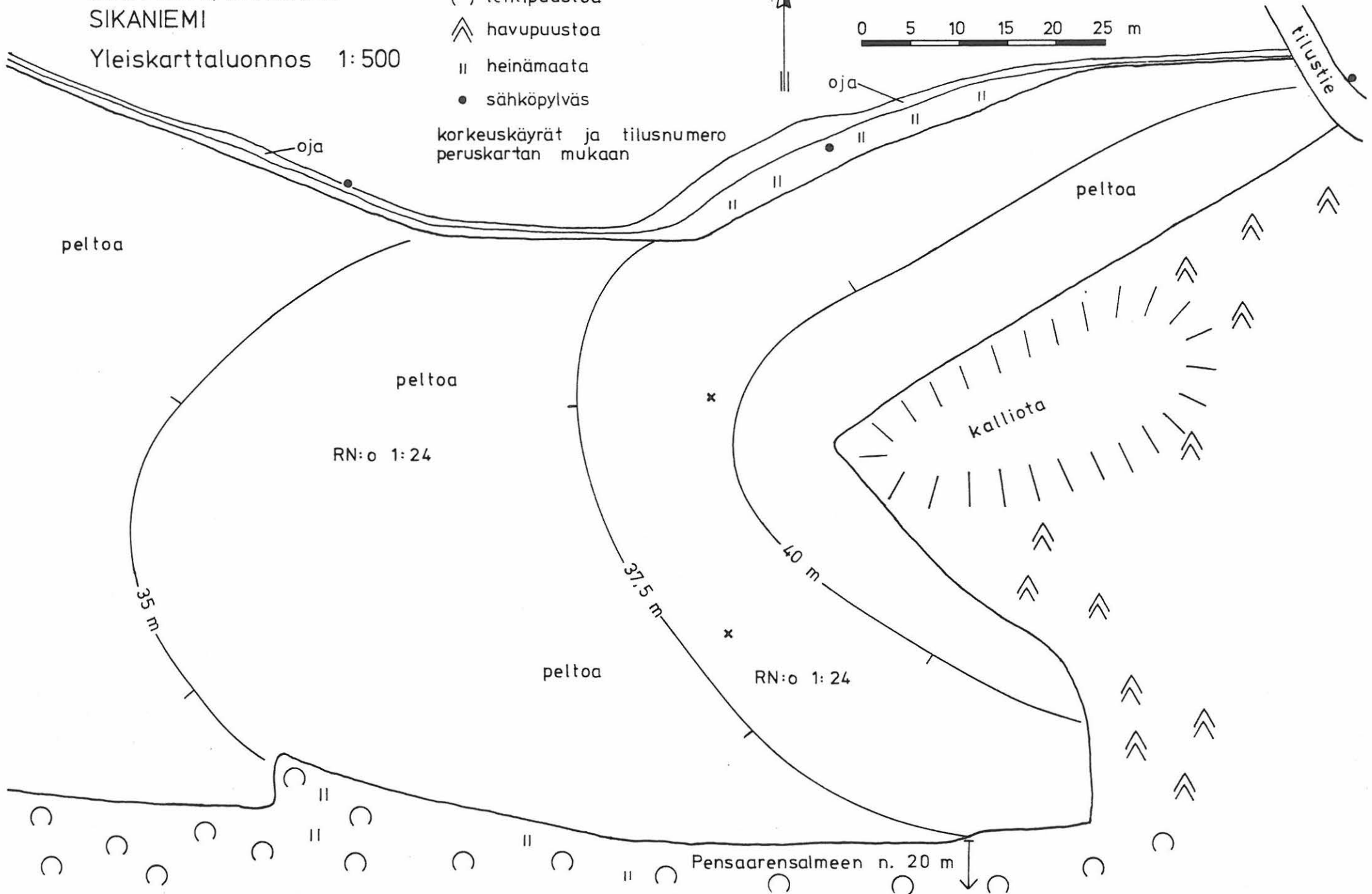
● sähköpylväs

korkeuskäyrät ja tilusnumero  
peruskartan mukaan



Kenttäpiirt. Mervi Liukkonen  
Puhtaaksi piirt. Jyri Saukkonen

0 5 10 15 20 25 m



peltoa

peltoa

RN:o 1:24

35 m

37.5 m

40 m

peltoa

RN:o 1:24

kalliota

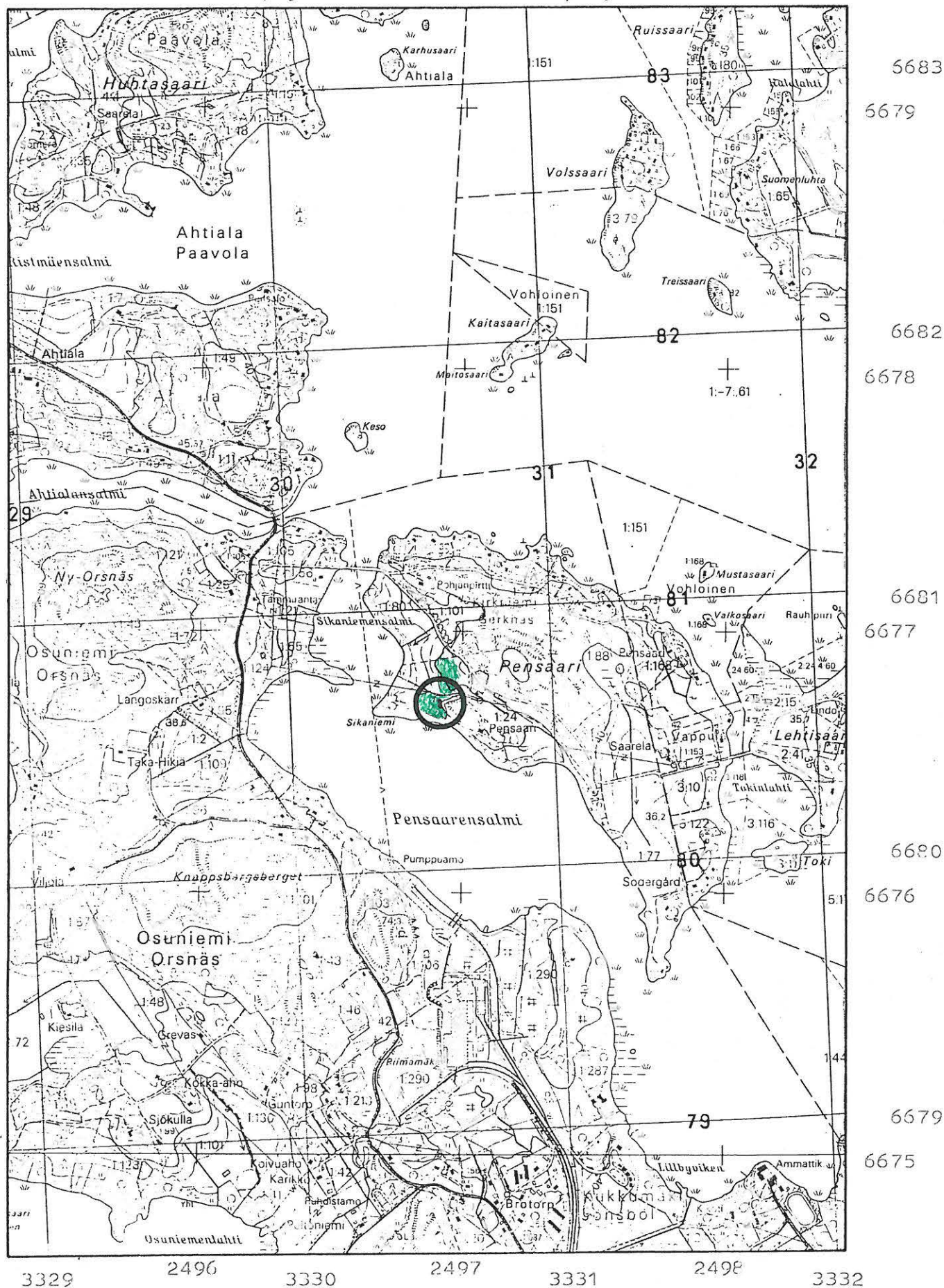
peltoa

tilustie

oja

Pensaarensalmeen n. 20 m

Lohjan kunta, Kirkniemi/Gerknäs, Sikaniemi  
 Vihreällä merkitty löytöpaikan lähiympäristössä inventoinnissa  
 tarkastetut alueet, joilla ei havaittu löytöjä



Ote peruskartasta 2014 12 KIRKNIEMI 1:20 000 (pain. 1982)





Löytöalueen tai -alueiden laajuus: Iskos KM 25283 löydettiin melko tarkkaan Tommi Vuorisen inv.kertomuksen koordinaattipisteen ja löytöpaikan kohdalta, joten löytöalue kaikkiaan suppea, "pistemäinen".

Muinaisjäännöksen laajuus: Laajuus ei tiedossa; löytöjen perusteella kyse voi olla pienialaisesta paikasta ja topografiainkin perusteella paikka "ahdas".

Ympäristö: Yleisesti ottaen peltomaastoa, mutta itä- ja lounaispuolilla n. 60 m:n päässä soitunut lampi löytökohtaa paljon alempana, itäpuolella pari peltosaarekettä ja tilustie.

Aluetta koskevat maankäyttösuunnitelmat, kiireellisyys: Ei tietoja suunnitelmista

Lähilöytöjä:

- 1) Arorinteen rautak. kalmisto ko. paikasta n. 200 m pohjoiseen
- 2) Arorinne SE:n esihist. asuinpaikka tai kalmisto? ko. paikasta 200 m koilliseen (ks. s. 41-42)

Perimätietoja: Ei tiedossa

Tarkastuspäivä inventoinnissa: 10.5.1989

Inventoijat: Pirjo Hamari, Jyri Saukkonen

Syy paikan tarkastukseen: Aiemmat löydöt, halu selvittää paikan laatua ja laajuutta (ks. selostusta tuloksista jäljempänä)

Toimenpiteet maastossa: Pellon pinta tarkastettiin löytöpaikalla ja aivan sen lähiympäristössä. Ympäristöä tarkastettiin löydöittä myös peltomaastossa paikan kaakkoispuolella (ks. peruskarttaotetta s. 40). Maanomistajaan ei oltu yhteydessä.

Havaintomahdollisuudet: Hyvät, pellon pinta karhittu.

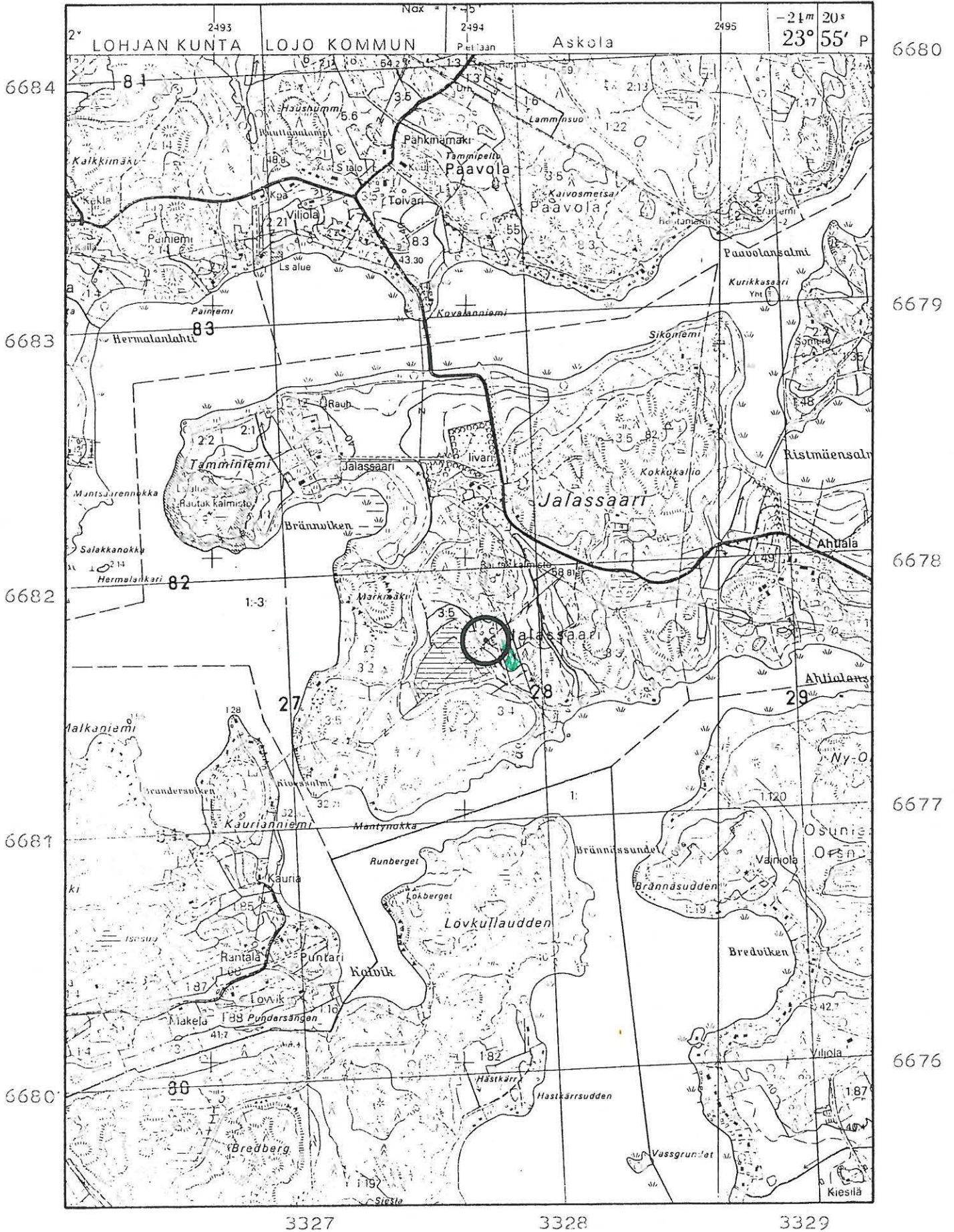
Huomautuksia, lisäyksiä:

- 1) Ko. paikka on Tommi Vuorisen inv.kertomuksen Lohja 346:n eteläinen löytökohta. Oheisessa kertomuksessa Lohja 346 on jaettu kahdeksi kohteeksi, joista toinen, Arorinne SE, on s:lla 41-42, koska paikkojen etäisyys on yli 150 m Arorinne SE:n ollessa 200 m:n päässä ko. paikasta. Ko. paikalle on annettu oheisessa kertomuksessa nimi Arorinne S, koska se on Arorinteen rautak. kalmiston eteläpuolella.
- 2) Inventoinnissa ei onnistuttu selvittämään paikan laatua ja laajuutta, koska löytöjä tavattiin vielä vähemmän kuin inventoinnissa 1986. Tommi Vuorisen inv.kertomuksessa inv.kertomuksessa Lohja 346 on määriteltä kiviikautiseksi irtolöydöksi, mutta edellä ko. löytöpaikka on määriteltä kuitenkin mahdolliseksi asuinpaikaksi.





Lohjan kunta, Jalassaari, Arorinne S  
Vihreällä merkitty inventoinnissa löytöpaikan lähiympäristössä tarkastettu alue, jolla ei havaittu löytöjä



Ote peruskartasta 2014 12 KIRKNIEMI 1:20 000 (pain. 1982)

## JOHTOTIEDOT:

Kunta: Lohjan kunta Kuntanumero: 428  
 Kylä: Jalassaari  
 Seutu, kylänosa: Jalassaari  
 Kohteen nimi: Arorinne SE  
 Rauhoitusluokka: II

Peruskartta 1:20 000: 2014 12 KIRKNIEMI  
 Peruskoordinaatit: x= 6677 81, y= 2494 21, z= n. 47-49  
 Yhtenäiskoordinaatit: p= 6681 85, i= 3327 92, k= n. 47-49

## TYYPITIEDOT:

Muinaisjäännöstyyppi: asuinpaikka tai kalmisto?  
 Ajoitus: esihistoriallinen aika

## TILUS- JA OMISTUSTIEDOT:

Kunta: 428 Kylä: 409 Talo: 0003 Tila: 0005  
 (Talon ja tilan n:ot 1982 pain. peruskartan muk.)  
 Tilan nimi: Iivari  
 Omistaja, vuokraaja:  
 Osoite: Puhelin:

## AIEMMAT TIEDOT:

Aiemmat maastotutkimukset: Tommi Vuorinen 1986, inventointi  
 (RASI-inv. 1986. Inventointikertomus Lohjan kaupungin ja  
 Lohjan, Karjalohjan ja Karjaan kuntien alueilla tehdystä  
 muinaisjäännösinventoinnista toukokuussa 1986, s. 26/Lohja  
 346, KM 23656:1:n löytöpaikka)  
 Aiemmat löydöt: KM 23656:1 saviastian reunapala. Inv.löytö  
 1969. Diar. 29.7.1987.  
 Muut arkistolähteet: -  
 Painetut lähteet: -

## INVENTOINTISELOSTUS:

Liitteet: peruskarttaote s. 43

Inventointilöydöt: -

Paikan sijainti: Lohjan kirkolta 11 km lounaaseen, n. 40 m  
 Arorinteen rautak. kalmistosta lähinnä eteläkaakkoon. N:o 7  
 yleiskartalla s. 8.

Paikan kuvaus: Peltomaastoa, joka viettää itään ja kaakkoon.  
 Maaperä hienoa hiekkaa. Pellon pinnalla runsaasti noin nyr-  
 kinkokoisia kiviä. Ei havaintoja palaneista kivistä, hii-  
 lestä, nokimaasta tms.

Löytöalueen tai -alueiden laajuus: Ei löytöaluetta, koska  
 vain yksi löydös.



Muinaisjäännöksen laajuus: Ei tietoja, mutta melko pian löytöpaikan itäpuolella rinne melko jyrkkää ja maasto paljon alavaa (ks. peruskarttaotetta), joten paikka ei voine ulottua kovin pitkälle ainakaan ko. suuntaan.

Ympäristö: Itäpuoli metsämaastoa, jossa Arorinteen kalmisto. Länsipuoli alavaa peltomaastoa.

Aluetta koskevat maankäyttösuunnitelmat, kiireellisyys: Ei tietoja suunnitelmista

Lähilöytöjä: Arorinteen kalmiston lisäksi Arorinne S:n kivik. asuinpaikka? ko. paikalta 200 m lounaaseen (ks. s. 37-38)

Perimätietoja: Ei tietoja

Tarkastuspäivä inventoinnissa: 10.5.1989

Inventoijat: Pirjo Hamari, Jyri Saukkonen

Syy paikan tarkastukseen: Aiemmat löydöt ja halu selvittää paikan laatua sekä laajuutta (ks. selostusta tuloksista jäljempänä).

Toimenpiteet maastossa: Pellon pinta tarkastettiin löytöpaikalla ja aivan sen lähiympäristössä. Maanomistajaan ei oltu yhteydessä.

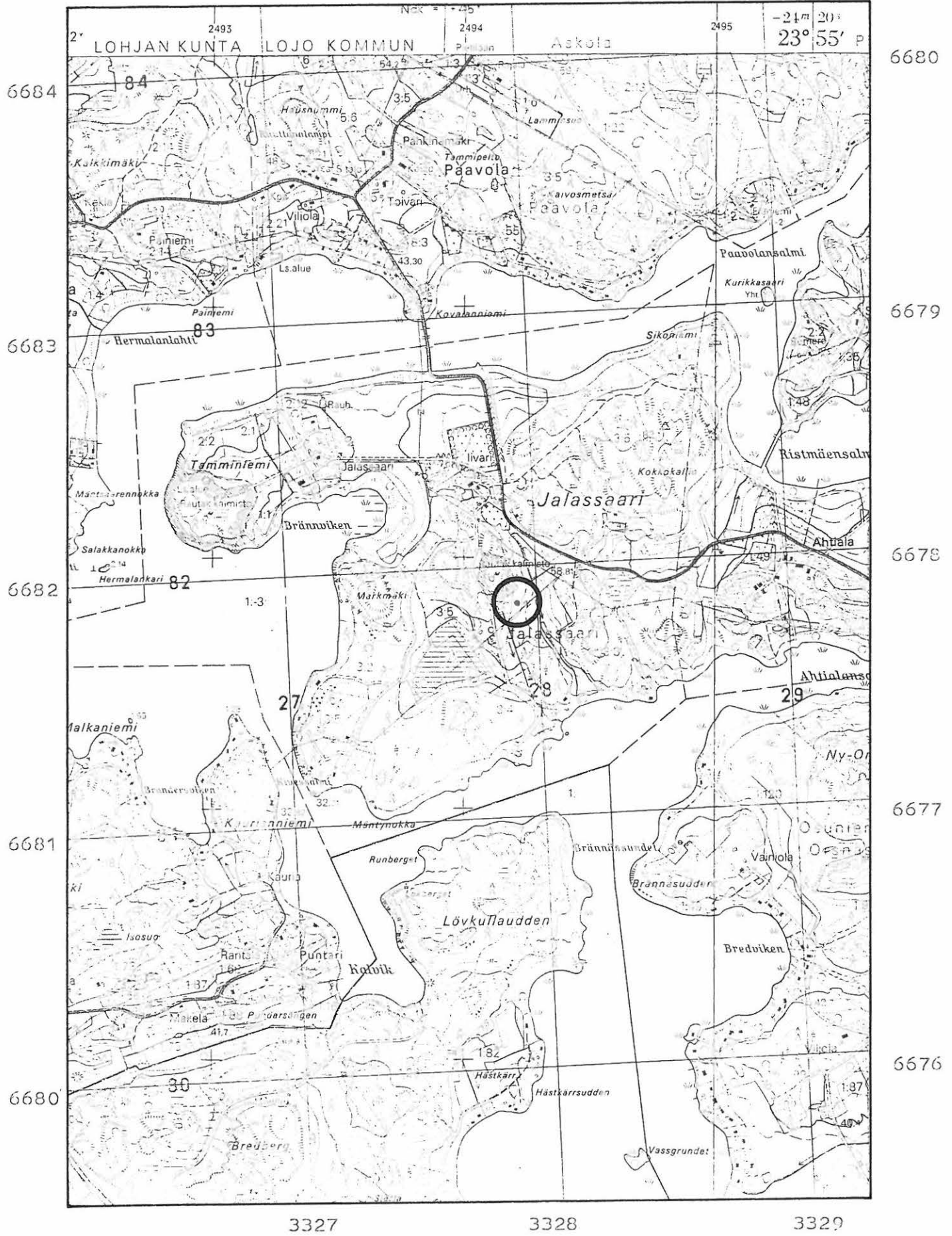
Havaintomahdollisuudet: Hyvät, pellon pinta karhittu

Huomautuksia, lisäyksiä:

- 1) Ko. paikka on Tommi Vuorisen inv.kertomuksen Lohja 346:n pohjoinen löytökohta. Oheisessa kertomuksessa Lohja 346 on jaettu kahdeksi kohteeksi, joista toinen, Arorinne S, selostetaan s:lla 37-38, koska paikkojen etäisyys on yli 150 m. Ko. paikalle on annettu oheisessa kertomuksessa nimi Arorinne SE, koska se on Arorinteen kalmistosta lähinnä eteläkaakkoon.
- 2) Inventoinnissa ei onnistuttu selvittämään paikan laatua ja laajuutta, koska löytöjä ei havaittu pellon pinnalla. Tommi Vuorisen inv.kertomuksessa Lohja 346 on määritelty kivikautiseksi irtolöydöksi, mutta edellä ko. löytöpaikka on määritelty kuitenkin väljästi kiinteäksi muinaisjäännökseksi.
- 3) Paikan korkeus mmpy on katsottu hieman korkeammaksi kuin inv.kertomuksessa 1986 ilmoitettu korkeus.



Lohjan kunta, Jalassaari, Arorinne SE  
Punaisella merkitty löydön KM 23656:1 löytöpaikka



Ote peruskartasta 2014 12 KIRKNIEMI 1:20 000 (pain. 1982)

## JOHTOTIEDOT:

Kunta: Lohjan kunta Kuntanumero: 428  
 Kylä: Paavola  
 Seutu, kylänosa:  
 Kohteen nimi: Toivari  
 Rauhoitusluokka: I-II

Peruskartta 1:20 000: 2014 12 KIRKNIEMI  
 Peruskoordinaatit: x= 6679 20-25, y= 2493 65-76, z= n. 39-45  
 Yhtenäiskoordinaatit: p= 6683 24-32, i= 3327 42-55, z= n. 39-45

## TYYPITIEDOT:

Muinaisjäännöstyyppi: asuinpaikka, röykkiötä 3 kpl  
 Ajoitus: asuinpaikka: kivikausi ja rautakausi  
 röykkiöt: rautakausi

## TILUS- JA OMISTUSTIEDOT:

Kunta: 428 Kylä: 437 Talo: 0008 Tila: 0003  
 (Talon ja tilan n:ot 1982 pain. peruskartan muk.)  
 Tilan nimi:  
 Omistaja, vuokraaja:  
 Osoite: Puhelin:

## AIEMMAT TIEDOT:

## Aiemmat maastotutkimukset:

- 1) Tommi Vuorinen 1986, inventointi (RASI-inv. 1986. Inventointikertomus Lohjan kaupungin ja Lohjan, Karjalohjan ja Karjaan kuntien alueilla tehdystä muinaisjäännösinventoinnista toukokuussa 1986, s. 18/Lohja 340 ja s. 19-21/Lohja 341)
- 2) Helena Edgren 1986, kaivaus (Lohja 341, röykkiö n:o 2; ei kert.)

## Aiemmat löydöt:

- 1) KM 23650 kvartsi-iskoksia 7 kpl. Inv. löydöt 1986 kohteen asuinpaikalta (Lohja 340). Diar. 29.7.1987.
- 2) KM 23651 saviastianpaloja 8 kpl. Inv.löydöt 1986 kohteen röykkiöstä n:o 1 (Lohja 341, röykkiö n:o 1). Diar. 29.7.1989.
- 3) Ei diariointu, saviastianpaloja. Kaivauslöydöt 1986 kohteen röykkiöstä n:o 2 (Lohja 341, röykkiö n:o 2).

Muut arkistolähteet: Museoviraston kirje 2923/16.6.1986 Lohjan tiemestaripiirille. Museovirasto, esihist. tsto.

Painetut lähteet: -

## INVENTOINTISELOSTUS:

Liitteet: peruskarttaote s. 47

**Inventointilöydöt:**

- 1) KM 25284:1-7 rautapala, saviastian kylkipala, palanutta savea 6 kpl, rautakuonaa 1 kpl, kuonaa 1 kpl, kvartsi-isoksia 9 kpl. Kohteen asuinpaikalta (Lohja 340), samalta alueelta kuin asuinpaikan aiemmatkin löydöt. Diar. 27.12.1989.
- 2) KM 25285 palanutta savea 1 kpl. Kohteen röykkiön n:o 2 (Lohja 341, röykkiö n:o 2), joka tutkittu ja entistetty 1986, profiilista tienleikkauksessa, röykkiön länsipuolelta. Diar. 27.12.1989.

**Paikan sijainti:** Lohjan kirkolta 10,5 km länsilounaaseen, Toivarin talosta runsaat 200 m etelään. N:o 8 yleiskartalla s. 8.

**Paikan ja muinaisjäännösten kuvaus:** Ks. inv.kertomusta 1986. - Tietoihin voidaan lisätä, että kohteen asuinpaikan (Lohja 340) maaperä on saviperäistä, eikä paikalla havaittu 1989 palaneita kiviä, hiiltä, nokimaata tms.

**Muinaisjäännösalueen laajuus:** Asuinpaikka ja röykkiöt ovat n. 180 m:n pituisella, lähinnä luode-kaakko-suuntaisella, alueella muutaman kymmenen metrin välein. Inv.kertomuksessa 1986 on yleiskarttaluonnos alueesta ja kunkin erillisen muinaisjäännöksen peruskoordinaatit.

**Ympäristö:** Muualla peltomaastoa paitsi länsipuolella, jossa muutamia pientaloja tontteineen.

**Aluetta koskevat maankäyttösuunnitelmat, kiireellisyys:** Ei tietoja suunnitelmista

**Lähilöytöjä:** Ei tiedossa muita löytöjä noin km:n säteellä

**Perimätietoja:** Ei tietoja

**Tarkastuspäivä inventoinnissa:** 2.5.1989

**Inventoijat:** Frans Hartman, Mildred Ratia, Sanna Saunaluoma, Pirjo Hamari, Risto Kesseli, Jan Fast, Jyri Saukkonen + Lohjan museon johtaja Eero Ahtela, Alf-Gunnar Kranck sekä Länsi-Uusimaa -lehden toimittaja

**Syy paikan tarkastukseen:** Tutustumiskäynti inventoinnin alka-jaisiksi

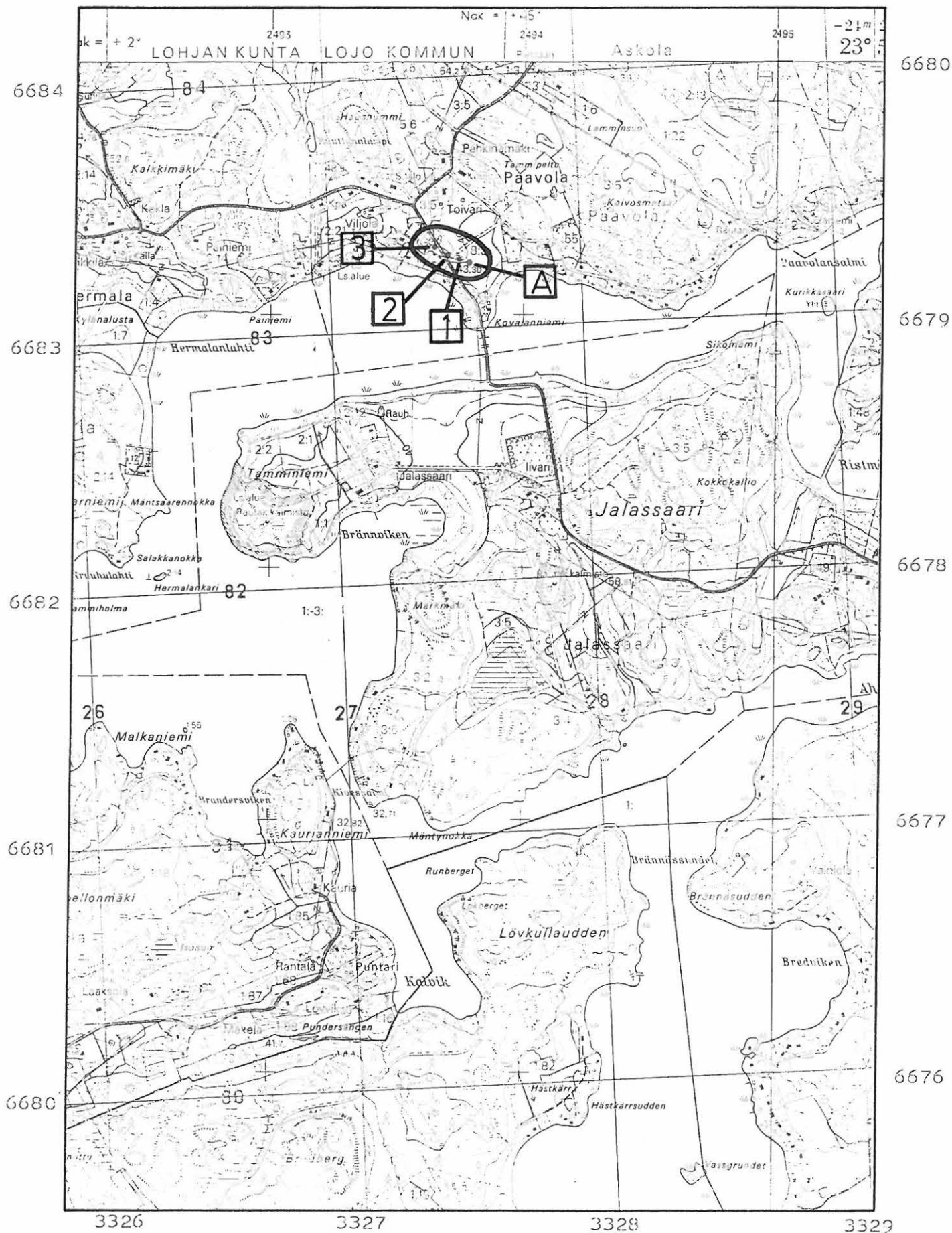
**Toimenpiteet maastossa:** Kohteen asuinpaikan (Lohja 340) aiempi löytöalue ja röykkiöt (Lohja 341) tarkastettiin. Ympäristöä ei tarkastettu laajemmalti. Maanomistajaan ei oltu yhteydessä.

**Havaintomahdollisuudet:** Hyvät. Asuinpaikan osalta pellon pinta oli paljas, mutta kuitenkin karhitsematon ja kova. Tutkitun ja entistetyn röykkiön n:o 2 leikkaus oli melko hyvin näkyvissä tienleikkauksessa, koska kasvillisuutta oli vähän.

Huomautuksia, lisäyksiä:

- 1) Oheiseen kohteeseen on yhdistetty inv.kertomuksen 1986 kohteet Lohja 340 ja 341, koska nämä ovat yhdellä yhtenäisellä alueella muutaman kymmenen metrin päässä toisistaan. Paikan nimeksi on pantu Toivari, joka on inv.kertomuksessa 1986 röykkiöiden paikan nimenä.
- 2) Muinaisjäännösalueen korkeus mmpy poikkeaa hieman inv.kertomuksessa 1986 ilmoitetusta.
- 3) Inventoinnin tuloksista: asuinpaikan löydöt monipuolistuivat, ja on perusteltua muuttaa paikan ajoitus, jona oli aiemmin vain kivikausi. Myös röykkiöt voivat olla asutusjälkiä; röykkiön n:o 2 kaivauksessa 1986 löydettiin vain saviastianpaloja, ja inventoinnissa lisäksi palanutta saava.

Lohjan kunta, Paavola, Toivari  
 Punaisella merkitty kohteen muinaisjäännökset seuraavasti:  
 1-3 = röykkiöt n:ot 1-3, A = asuinpaikka



Ote peruskartasta 2014 12 KIRKNIEMI 1:20 000 (pain. 1982)



444 01 0034

## JOHTOTIEDOT:

Kunta: Lohjan kunta Kuntanumero: 428  
 Kylä: Outamo  
 Seutu, kylänosa:  
 Kohteen nimi: Lahdennummi  
 Rauhoitusluokka: II

Peruskartta 1:20 000: 2023 10 SAMMATTI  
 Peruskoordinaatit: x= 6685 22, y= 2496 65, z= 37,5  
 Yhtenäiskoordinaatit: p= 6689 15, y= 3330 69, z= 37,5

## TYYPITIEDOT:

Muinaisjäännöstyyppi: asuinpaikka  
 Ajoitus: kivikausi

## TILUS- JA OMISTUSTIEDOT:

Kunta: 428 Kylä: 436 Talo: 0001 Tila: 0071  
 (Talon ja tilan n:ot 1981 pain. peruskartan muk.)  
 Tilan nimi: Lahdennummi  
 Omistaja, vuokraaja:  
 Osoite: Puhelin:

## AIEMMAT TIEDOT:

Aiemmat maastotutkimukset: -  
 Aiemmat löydöt: -  
 Muut arkistolähteet: -  
 Painetut lähteet: -

## INVENTOINTISELOSTUS:

Liitteet: peruskarttaote s. 50

Inventointilöydöt: KM 25286:1-2 kvartsi-iskoksia 9 kpl, palkanutta luuta 4 kpl. Diar. 27.12.1989.

Paikan sijainti: Lohjan kirkolta n. 8 km länsiluoteeseen, Lahdennummen päärakennuksesta 400 m etelään, Outamonjärven länsipuolella, 100 m:n päässä rannasta. N:o 9 yleiskartalla s. 8.

Paikan kuvaus: Peltomaastoa, loivahkosti itään viettävä rinne. Löytöpaikan länsipuolella rinne jyrkempi kuin löytö-alueella. Maaperä hienoa hiekkaa; löytöalueella pellon pinnalle noussut kynnettäessä enemmän hiekkaa kuin ympäristöön. Ei havaintoja palaneista kivistä, hiilestä, nokimaasta tms.

Löytöalueen tai -alueiden laajuus: Löydöt poimittiin pellon pinnalta alueelta, jonka pituus n. 15 m itä-länsi-suunnassa ja jonka leveys n. 10 m.

Muinaisjäännöksen laajuus: Tarkka laajuus ei tiedossa. Asuinpaikka ei voi olla kuitenkaan kovin laaja, koska topografian perusteella paikka voi jatkua ehkä n. 20-30 m etelään, mutta ei muihin ilmansuuntiin.

Ympäristö: Peltomaastoa; itä- ja lounaispuolilla lisäksi viljelemätön saareke.

Aluetta koskevat maankäyttösuunnitelmat, kiireellisyys: Ei tietoja suunnitelmista

Lähilöytöjä: Ei tiedossa

Perimätietoja: Ei tiedossa

Tarkastuspäivä inventoinnissa: 2.5.1989

Inventoijat: Frans Hartman, Mildred Ratia, Sanna Saunaluoma, Pirjo Hamari, Risto Kesseli, Jan Fast, Jyri Saukkonen + Lohjan museon johtaja Eero Ahtela ja Alf-Gunnar Kranck

Syy paikan tarkastukseen: Paikka tarkastettiin, koska se vaikutti kartan ja topografian perusteella sovelialta kivikautiselle asuinpaikalle.

Toimenpiteet maastossa: Pellon pinta tarkastettiin löytöalueella ja sen lähiympäristössä. Ympäristöä ei tarkastettu laajemmalti. Maanomistajaan ei oltu yhteydessä.

Havaintomahdollisuudet: Hyvät, pelto kynnetty.

Huomautuksia, lisäyksiä:

Lohjan kunta, Outamo, Lahdennummi  
Punaisella merkitty löytöjen KM 25286:1-2 löytöpaikka



6691

6687

6690

6686

6689

6685

6688

6684

6687

6683

2496

3330

2497

3331

2498

3332

## JOHTOTIEDOT:

Kunta: Lohjan kunta  
 Kylä: Talpela  
 Seutu, kylänosa:  
 Kohteen nimi: Isotalo  
 Rauhoitusluokka: II

444-01-0040  
 Kuntanumero: 428

Peruskartta 1:20 000: 2023 10 SAMMATTI  
 Peruskoordinaatit: x= 6688 78-81, y= 2499 63-67, z= n. 35-38  
 Yhtenäiskoordinaatit: p= 6692 58-60, i= 3333 82-87, k= n. 35-38

## TYYPITIEDOT:

Muinaisjäännöstyyppi: asuinpaikka  
 Ajoitus: kivikausi

## TILUS- JA OMISTUSTIEDOT:

Kunta: 428 Kylä: 449 Talo: 0001 Tila: 0009  
 (Talon ja tilan n:ot 1981 pain. peruskartan muk.)  
 Tilan nimi: Isotalo  
 Omistaja, vuokraaja:  
 Osoite: Puhelin:

## AIEMMAT TIEDOT:

Aiemmat maastotutkimukset: -  
 Aiemmat löydöt: -  
 Muut arkistolähteet: -  
 Painetut lähteet: -

## INVENTOINTISELOSTUS:

Liitteet: peruskarttaotteita 2 kpl s. 53 ja 55  
 yleiskarttaluonnos s. 54

Inventointilöydöt: KM 25287:1-2 kvartsi-iskoksia 4 kpl, palanutta luuta 5 kpl. Diar. 27.12.1989.

Paikan sijainti: Lohjan kirkolta n. 7,5 km luoteeseen, Isotalon päärakennuksesta vajaat 200 m koilliseen, Hiidenveden Talpelanlahdesta n. 30 m luoteeseen. N:o 10 yleiskartalla s. 8.

Paikan kuvaus: Peltomaastoa, loivahkosti kaakkoon viettävä rinne. Maaperä saviperäistä. Ei havaintoja palaneista kivistä, hiilestä, nokimaasta tms.

Löytöalueen tai -alueiden laajuus: Löytöjä tavattiin kahdelta alueelta, jotka sijaitsivat n. 30 m etäisyydeltä toisistaan (ks. yleiskarttaluonnosta). Lounaisen löytöalueen pituus n.

10 m ja koillisen löytöalueen laajuus n. 20 x 5-10 m. Alimmat löydöt olivat n. 35 m:n ja ylimmät n. 38 m:n korkeudella.

Muinaisjäännöksen laajuus: Laajuutta ei tiedetä. Jos löytöalueiden välinen alue on asuinpaikka-alueetta, ja löytöjen puuttuminen tältä alueelta satunnaista, paikan laajuus on ainakin n. 60 x 20 m. Topografia ei estä asuinpaikan jatkumista myöskään löytöalueilta koilliseen ja lounaaseen samalla rinteellä, josta löydöt poimittiin.

Ympäristö: Luoteispuolella metsämaastoa, koillisessa peltoa, kaakossa Talpelanlahti, lounaassa peltoa sekä Isotalon ja Juutin tilat.

Aluetta koskevat maankäyttösuunnitelmat, kiireellisyys: Ei tietoja suunnitelmista

Lähilöytöjä: Ei tietoja

Perimätietoja: Ei tietoja

Tarkastuspäivä inventoinnissa: 4.5.1939

Inventoijat: Frans Hartman, Petro Pesonen, Sanna Saunaluoma, Jyri Saukkonen

Syy paikan tarkastukseen: Alue tarkastettiin, koska se vaikutti kartan ja topografian perusteella selvältä kivikautiselle asuinpaikalle.

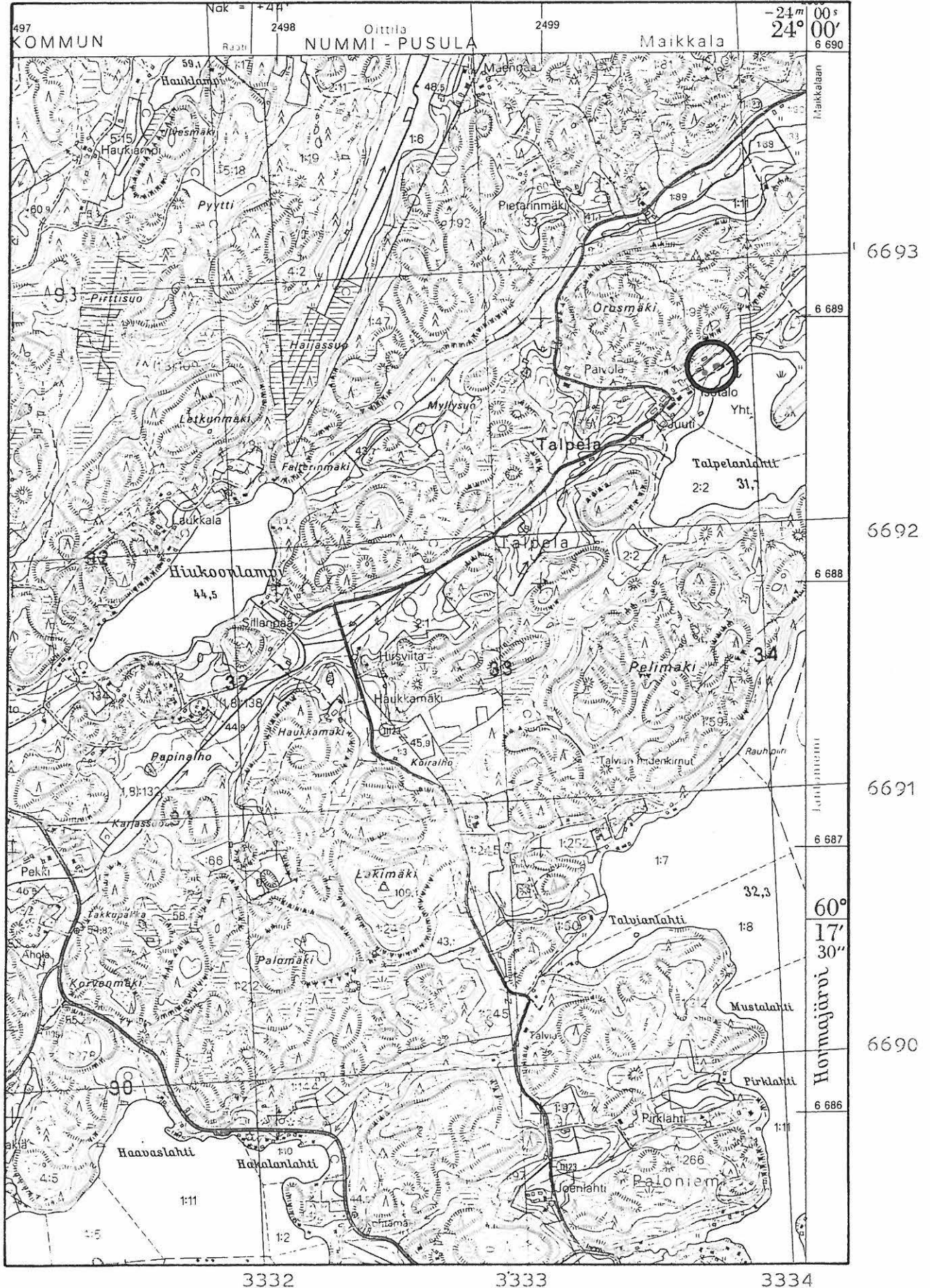
Toimenpiteet maastossa: Tarkastettiin pellon pinta löytöalueilla ja lähiympäristössä. Löytökohdat merkittiin maastoon kepeillä ja piirrettiin yleiskarttaluonnos. Isotalon talossa käytiin ja talonväelle kerrottiin asuinpaikasta.

Havaintomahdollisuudet: Melko hyvät, joskaan peltoa ei ollut karhittu ed. vuoden kynnen jälkeen

Huomautuksia, lisäyksiä:



Lohjan kunta, Talpela, Isotalo  
Punaisella merkitty löytöjen KM 25287:1-2 löytökohtat



Ote peruskartasta 2023 10 SAMMATTI 1:20 000 (pain. 1981)

LOHJAN KUNTA  
TALPELA  
ISOTALO

Yleiskarttaluonnos 1:500

x löydöt KM 25287:1-2

○ lehtipuustoa

⋈ havupuustoa

⌒ pensaikkoo

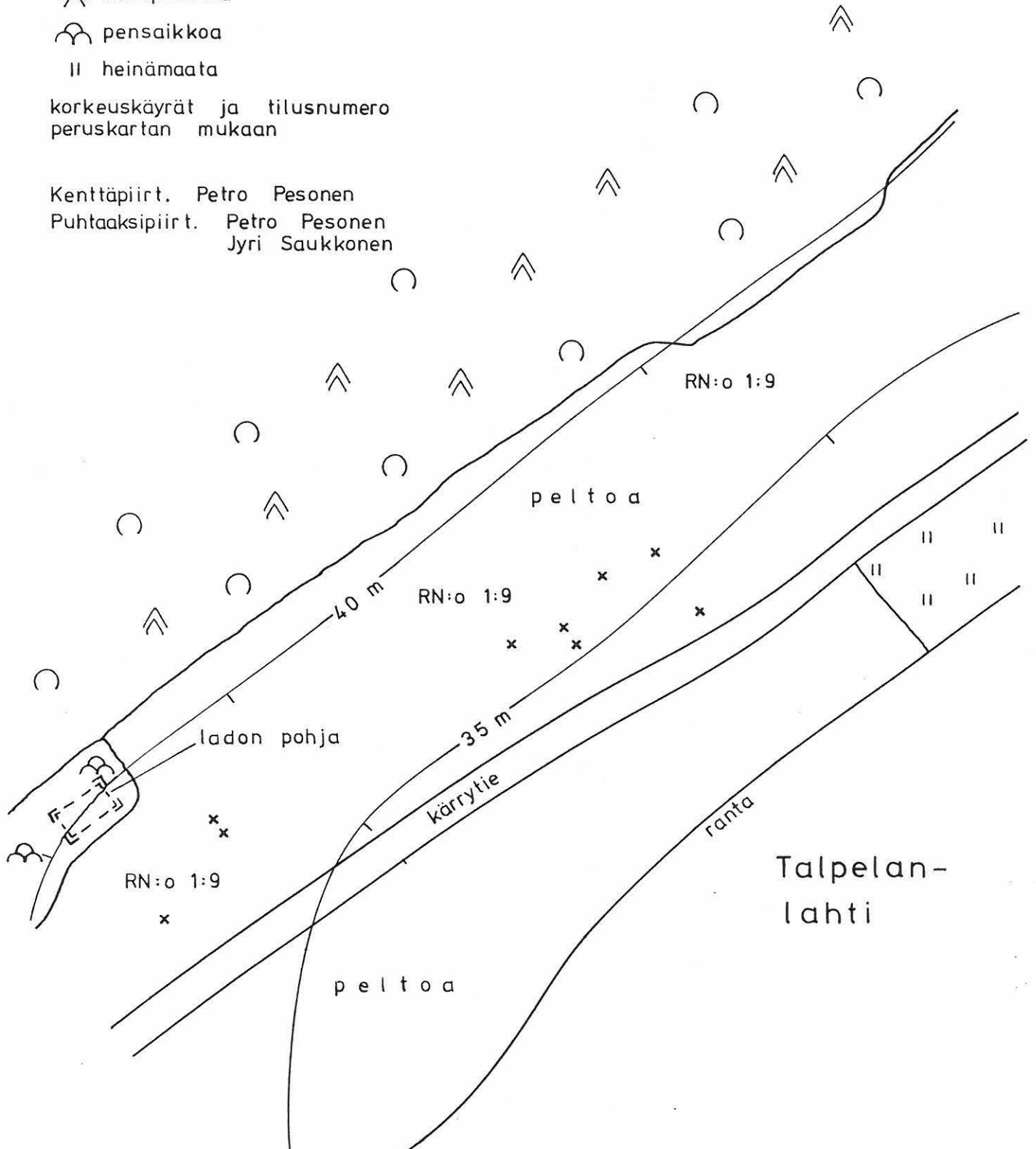
|| heinämaata

korkeuskäyrät ja tilusnumero  
peruskartan mukaan

Kenttäpiirt. Petro Pesonen

Puhtaaksipiirt. Petro Pesonen  
Jyri Saukkonen

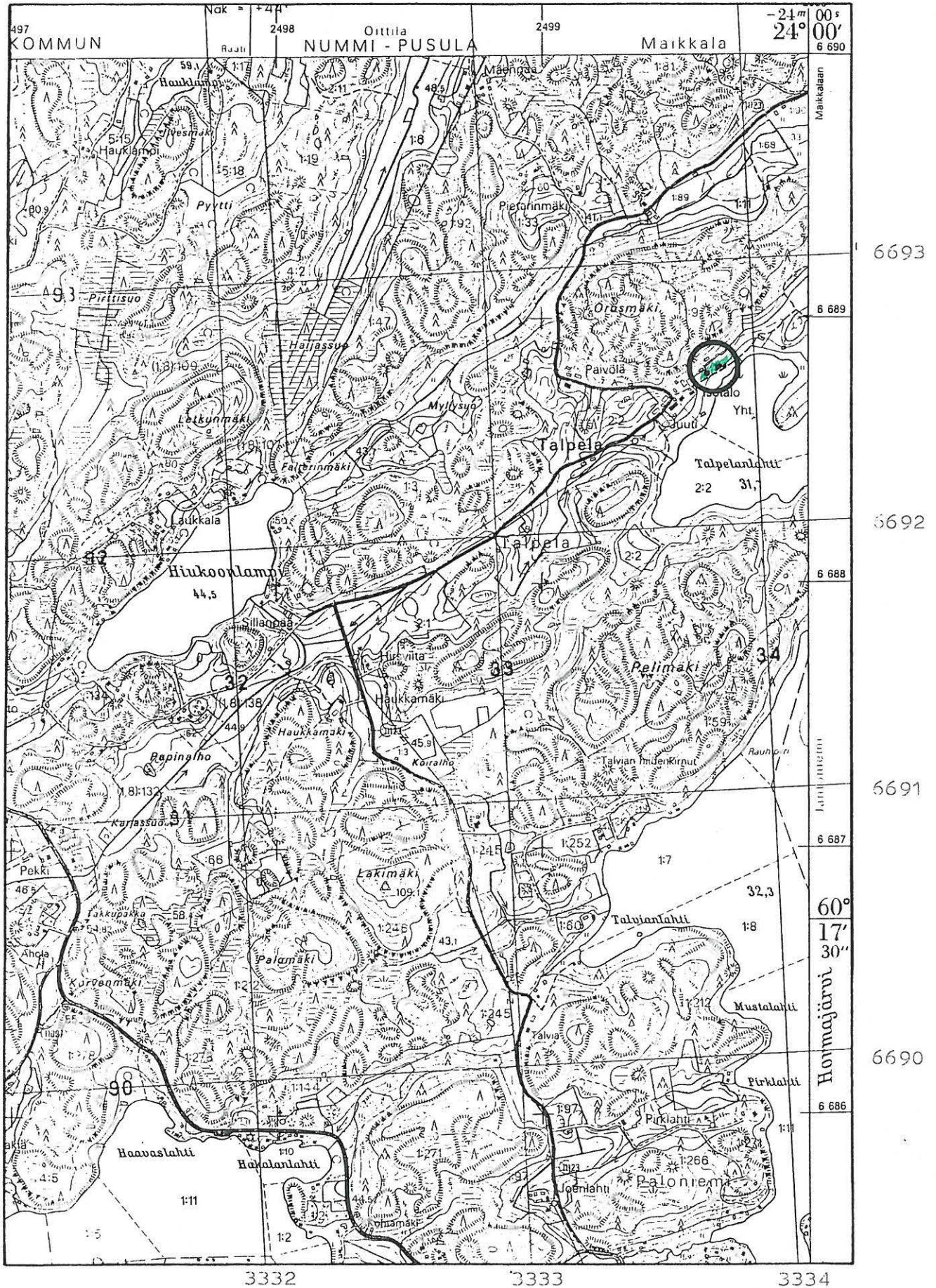
0 5 10 15 20 25 m



Talpelan-  
lahti



Lohjan kunta, Talpela, Isotalo  
 Vihreällä merkitty inventoinnissa löytökohtien lähiympäristössä  
 tarkastettu alue, jolla ei havaittu löytöjä



Ote peruskartasta 2023 10 SAMMATTI 1:20 000 (pain. 1981)



444 01 0058

## JOHTOTIEDOT:

Kunta: Lohjan kunta Kuntanumero: 428  
 Kylä: Maikkala  
 Seutu, kylänosa:  
 Kohteen nimi: Koivistonhaka SE  
 Rauhoitusluokka: II

Peruskartta 1:20 000: 2041 02 KOISJÄRVI  
 Peruskoordinaatit: x= 6691 98 - 6692 10, y= 2501 73-80, z= n.  
 38-40  
 Yhtenäiskoordinaatit: p= 6695 67-79, i= 3336 08-15, k= n. 38-  
 40

## TYYPITIEDOT:

Muinaisjäännöstyyppi: asuinpaikka  
 Ajoitus: kivikausi

## TILUS- JA OMISTUSTIEDOT:

Kunta: 428 Kylä: 428 Talo: 0001 Tila: 0066  
 (Talon ja tilan n:ot 1984 pain. peruskartan muk.)  
 Tilan nimi: Maikkala  
 Omistaja, vuokraaja:  
 Osoite: Puhelin:

## AIEMMAT TIEDOT:

Aiemmat maastotutkimukset: -  
 Aiemmat löydöt: -  
 Muut arkistolähteet: -  
 Painetut lähteet: -

## INVENTOINTISELOSTUS:

Liitteet: peruskarttaote s. 58

Inventointilöydöt: KM 25289:1-2 kvartsi-iskoksia 34 kpl.  
 (Iskoksista 22 kpl löytöalueelta A ja 12 kpl löytöalueelta  
 B). Diar. 27.12.1989.

Paikan sijainti: Lohjan kirkolta n. 10 km pohjoisluoteeseen,  
 Maikkalan päärakennuksesta ½ km luoteeseen, Koivistonhaka-ni-  
 misen metsäisen mäen kaakkoispuolella. Hiidenvesi vajaan 200  
 m:n päässä idässä. N:o 11 yleiskartalla s. 8.

Paikan kuvaus: Peltomaastoa. Koilliseen ja itään viettävää  
 rinnettä. Eteläisen löytöalueen (A) kohdalla maasto osaksi  
 varsin tasaista rinteessä olevan laajahkon tasaisen alueen  
 johdosta. Maaperä saviperäistä, pohjoisella löytöalueella (B)  
 osaksi myös silttiperäistä. Ei havaintoja palaneista kivistä,  
 hiilestä, nokimaasta tms.

Löytöalueen tai -alueiden laajuus: Löytöjä kahdella alueella, jotka n. 30-40 m:n etäisyydellä toisistaan. Eteläisemmän löytöalueen, joka löytöalue A, laajuus n. 70 x 15 m ja pohjoisemman löytöalueen, joka löytöalue B, laajuus n. 30 x 15 m. Löytöalueet - ja varsinkin löytöalue A - noudattivat korkeuskäyriä "nauhamaisesti" lounais-koillisen suunnassa, edmain. korkeudella.

Muinaisjäännöksen laajuus: Laajuus ei tiedossa. Jos löytöalueiden välinen alue on asuinpaikka-alueita, ja ko. alueen löydettömyys siis satunnaista, paikan laajuus ainakin n. 130-140 x 15 m. Topografia ei estä asuinpaikka-alueita olemasta myös löytöalueilta länteen ja koilliseen.

Ympäristö: Peltomaastoa, paitsi, että luoteispuolella Koivistonhaan metsäinen mäki.

Aluetta koskevat maankäyttösuunnitelmat, kiireellisyys: Ei tietoja suunnitelmista

Lähilöytöjä: KM 6870:3 hiukan käyräselkäinen kourutaltilta. "...Maikkalan talon pellostä, pellon 'keskikohdalta', talosta N".- Tarkka löytökohta ei tiedossa.

Perimätietoja: Ei tietoja

Tarkastuspäivä inventoinnissa: 4.5.1989

Inventoijat: Petro Pesonen, Frans Hartman, Sanna Saunaluoma, Jyri Saukkonen

Syy paikan tarkastukseen: Paikka tarkastettiin, koska se vaikutti kartan ja topografian perusteella sovelialta kivikautiselle asuinpaikalle. Edmain. taltasta ei ollut tietoa inventoinnissa.

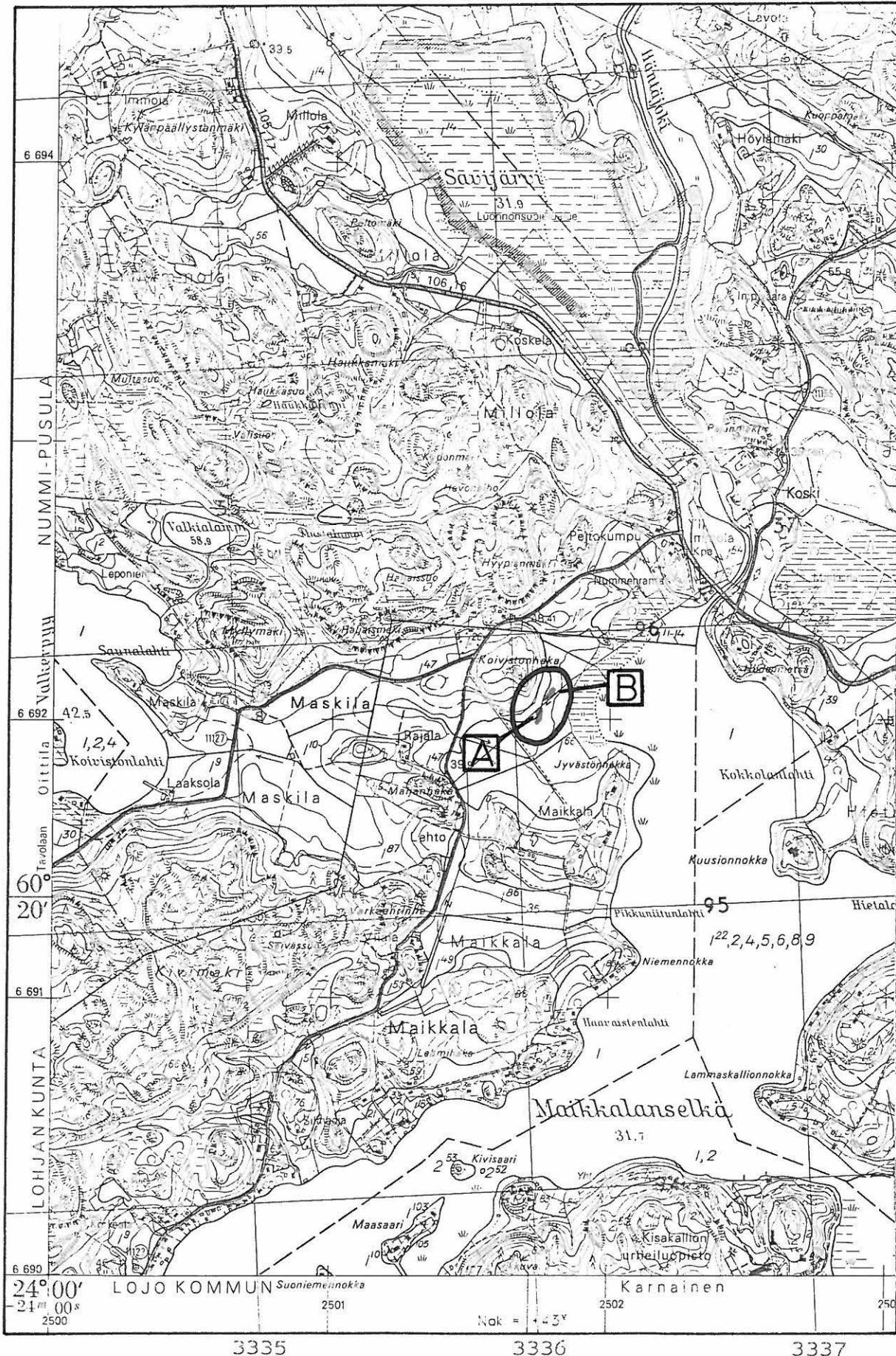
Toimenpiteet maastossa: Pellon pinta tarkastettiin löytöalueilla, niiden välillä ja aivan lähiympäristössä. Maanomistajan kanssa oltiin puheissa ja hänelle kerrottiin asuinpaikasta.

Havintomahdollisuudet: Melko hyvät; pelto kynnetty, mutta melko kovapintainen, koska karhitsematon.

Huomautuksia, lisäyksiä:



Lohjan kunta, Maikkala, Koivistonhaka SE  
Punaisella merkityt löytöalueet A ja B



6698

6697

6696

6695

6694

24° 00' 2500  
-21 00' S

LOJO KOMMUN Suoniemenokka

Karnainen

Nok = 43°

3335

3336

3337

Ote peruskartasta 2041 02 KOISJARVI 1:20 000 (pain. 1984)



Lähilöytöjä: Ei tiedossa n. ½ km:n säteellä (paitsi vesistön toisella puolella)

Perimätietoja: Ei tietoja

Tarkastuspäivä inventoinnissa: 4.5.1989

Inventoijat: Frans Hartman, Petro Pesonen, Sanna Saunaluoma, Jyri Saukkonen

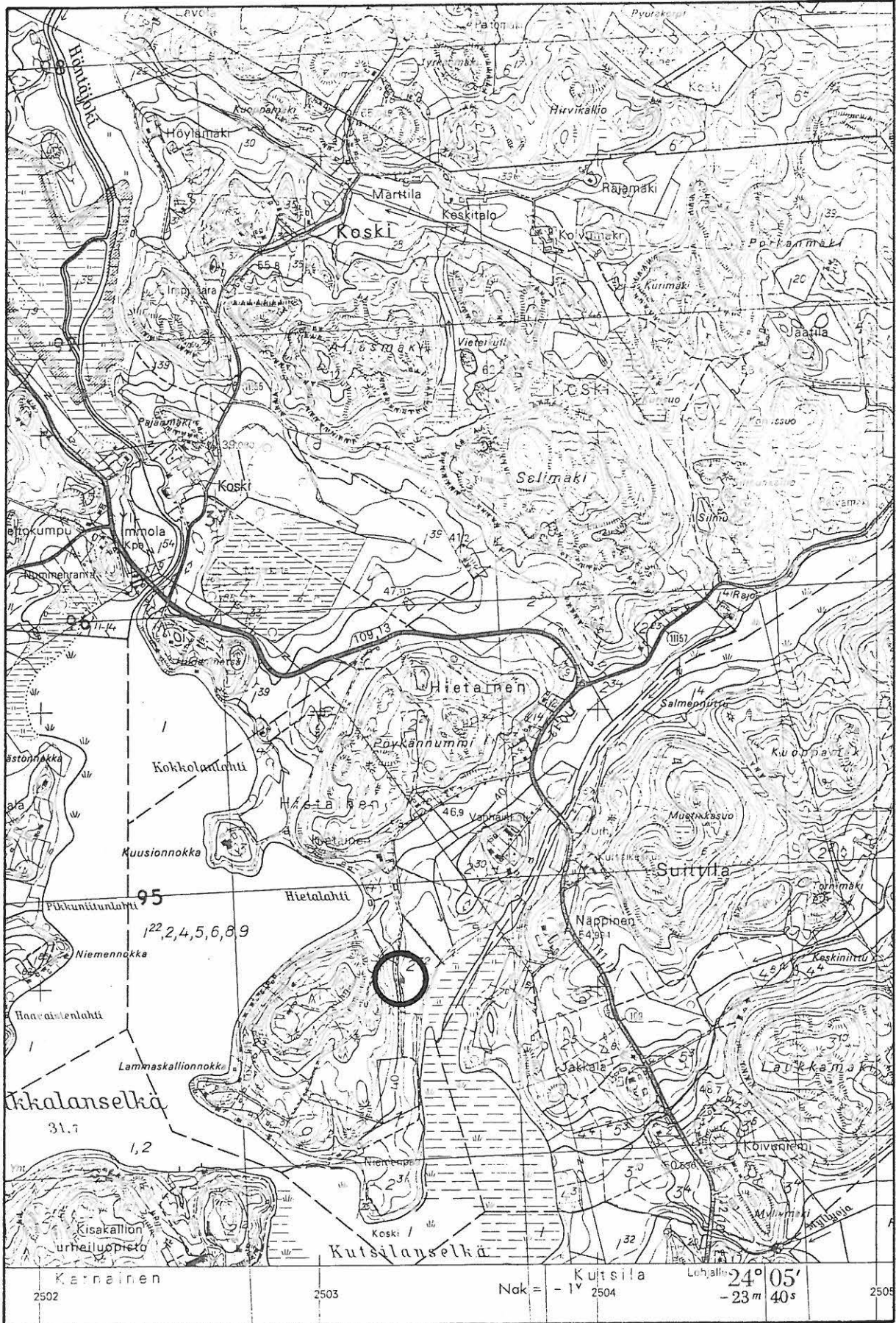
Syy paikan tarkastukseen: Aiempi löytö, halu selvittää paikan laatua (ks. selostusta tuloksista jäljempänä)

Toimenpiteet maastossa: Pellon pinta tarkastettiin löytöpaikalla n. 30 x 20 m:n laajuisella alueella. Ympäristöä ei tarkastettu.

Havaintomahdollisuudet: Hyvät, pelto kynnetty

Huomautuksia, lisäyksiä: Inventoinnissa ei tavattu löytöjä, joten voidaan olla jokseenkin varmoja, että ainakaan tarkastetulla alueella ei ole kiinteää muinaisjäännöstä.

Lohjan kunta, Hietainen, Kutsilanlahti  
Punaisella merkitty löydön KM 23134 löytöpaikka



6698  
6694  
6697  
6693  
6696  
6692  
6695  
6691  
6694  
6690

3337 3338 3339

Ote peruskartasta 2041 02 KOISJARVI 1:20 000 (pain. 1984)







2) Lohja museon kirje M D N: D 291/IIIa/2.11.1938 Museoviraston esihistorian toimistolle. Museovirasto, esihist. tsto., kirjeet 1935-89.

Painetut lähteet: Anne Vikkula, Vantaan Maarinkunnas-Stenkulla. Tutkimuksia Uskela-keramiikan alalta. Helsingin yliopiston arkeologian laitos. Moniste n:o 27. Helsinki 1981. S. 54.

#### INVENTOINTISELOSTUS:

Liitteet: peruskarttaote s. 65

Inventointilöydöt: KM 25289:1-7 saviastian kylkipaloja 13 kpl, kvartsi-iskoksia 8 kpl, palanutta luuta 16 kpl. Fil.lis. Christian Carpelanin tarkastelun 9.1.1990 perusteella keramiikka kivikautista. Diar. 27.12.1989.

Paikan sijainti: Lohjan kirkolta n. 6 km pohjoiseen, Kutsilan päärakennuksesta n. 800 m etelälounaaseen, Kittiskosken itärannalla. N:o 13 yleiskartalla s. 8.

Paikan kuvaus: Ks. inv.kertomusta 1985. - Törmässä näkyvissä hiekkainen maaperä 1989; ei havaintoja palaneista kivistä, hiilestä, nokimaasta tms.

Löytöalueen tai -alueiden laajuus: KM 25289:1-7 poimittu sortuvan törmän yläosasta, n. 15-20 m:n pituiselta matkalta ed.main. koordinaattien osoittamasta kohdasta. (Inv.löytöjen 1989 ja aiempien tietojen perusteella löytöjä kaikkiaan törmän reunalta n. 50-60 m:n pituiselta matkalta.).

Muinaisjäännöksen laajuus: Laajuus ei tiedossa; osa paikasta sortunut koskeen.- Ks. inv.kertomusta 1985.

Ympäristö: Länsipuolella Kittiskoski, itäpuolella metsämaastoa.

Aluetta koskevat maankäyttösuunnitelmat, kiireellisyys: Ei tietoja suunnitelmista

Lähilöytöjä: Ei tietoja lähilöydöistä samalla puolella vesistöä; vastapäisellä rannalla Kittiskoskea Kittiskoski W:n asuinpaikka (ks. inv.kert. 1985, s. 73/Lohjan kunta 324).

Perimätietoja: Ei tietoja

Tarkastuspäivä inventoinnissa: 8.5.1989

Inventoijat: Frans Hartman, Petro Pesonen, Risto Kesseli, Jyri Saukkonen

Syy paikan tarkastukseen: Halu saada lisää löytöjä

Toimenpiteet maastossa: Törmää tarkastettiin muutaman kymmen metrin matkalta. Maanomistajaan ei oltu yhteydessä.

Havaintomahdollisuudet: Hyvät, törmä suureksi osaksi paljas.

Huomautuksia, lisäyksiä:

Lohjan kunta, Kutsila, Kittiskoski  
 Punaisella merkitty löytöjen KM 25289:1-7 löytöpaikka



Ote peruskartasta 2041 01 LCHJA 1:20 000 (pain. 1984)

## JOHTOTIEDOT:

44401 0054

Kunta: Lohjan kunta Kuntanumero: 428  
 Kylä: Vasarla  
 Seutu, kylänosa:  
 Kohteen nimi: Mikkola  
 Rauhoitusluokka: II

Peruskartta 1:20 000: 2041 01 LOHJA  
 Peruskoordinaatit: x= 6688 82-86, y= 2506 51-52, z= n. 37,5  
 Yhtenäiskoordinaatit: p= 6692 30-34, i= 3340 69-70, k= n.  
 37,5

## TYYPITIEDOT:

Muinaisjäännöstyyppi: asuinpaikka  
 Ajoitus: kivikausi

## TILUS- JA OMISTUSTIEDOT:

Kunta: 428 Kylä: 456 Talo: 0001 Tila: 0040  
 (Talon ja tilan n:ot 1984 pain. peruskartan muk.)  
 Tilan nimi: Mikkola  
 Omistaja, vuokraaja:  
 Osoite: Puhelin:

## AIEMMAT TIEDOT:

Aiemmat maastotutkimukset: -  
 Aiemmat löydöt: -  
 Muut arkistolähteet: -  
 Painetut lähteet: -

## INVENTOINTISELOSTUS:

Liitteet: peruskarttaotteita 2 kpl s. 68 ja 70  
 yleiskarttaluonnos s. 69

Inventointilöydöt: KM 25290 kvartsi-iskoksia 5 kpl. Diar.  
 27.12.1989.

Paikan sijainti: Lohjan kirkolta 7 km koilliseen, Mikkolan  
 päärakennuksesta n. 350 m itäkaakkoon, Vaanilanlahden eli Va-  
 sarlanlahden länsipuolella, n. 60 m:n päässä rannasta. N:o 14  
 yleiskartalla s. 8.

Paikan kuvaus: Peltomaastoa, loivahkosti itään viettävä  
 rinne. Maaperä lähinnä saviperäistä. Ei havaintoja palaneista  
 kivistä, hiilestä, nokimaasta tms.

Löytöalueen tai -alueiden laajuus: Löydöt peltorinteellä n.  
 35 m:n pituisella matkalla, korkeuskäyrien suuntaisesti, ehkä  
 noin metrin tarkkuudella samalla korkeudella (ks. yleiskart-  
 taluonnosta s. 69).

Muinaisjäännöksen laajuus: Laajuutta ei tiedetä. Topografia ei estä asuinpaikan jatkumista löytöalueelta pohjoiseen ja etelälounaaseen. Viimeksi mainitulla puolella löytöaluetta tosin tarkastettiin maastoa tuloksetta (ks. peruskarttaotetta s. 70).

Ympäristö: Itäpuolella Vaanilanlahti eli Vasarlanlahti, luoteispuolella metsikkö, muualla peltomaastoa.

Aluetta koskevat maankäyttösuunnitelmat, kiireellisyys: Ei tietoja suunnitelmista

Lähilöytöjä: Ei tietoja

Perimätietoja: Ei tietoja

Tarkastuspäivä inventoinnissa: 5.5.1989

Inventoijat: Risto Kesseli, Mildred Ratia, Pirjo Hamari, Jyri Saukkonen

Syy paikan tarkastukseen: Paikka tarkastettiin, koska se vaikutti kartan ja topografian perusteella sovelialta kivikautiselle asuinpaikalle.

Toimenpiteet maastossa: Kynnetyn pellon pinta tarkastettiin. Peltöä tarkastettiin tuloksetta myös löytöalueen itä- ja lounaispuolilla (ks. peruskarttaotetta s. 70). Mikkolan talossa käytiin; tavattiin emäntä Leila Nousiainen, jolle kerrottiin asuinpaikasta. Leila Nousiaiselta saatiin tietoon myös mahdollisesti kivikautinen irtolöytö (ks. ss. 71-72).

Havaintomahdollisuudet: Melko hyvät, vaikka pelto lähes kokonaan karhitsematta edellisen vuoden kyntämisen jäljiltä.

Huomautuksia, lisäyksiä:





LOHJAN KUNTA  
VASARLA  
MIKKOLA

Yleiskarttaluonnos 1: 500

0 5 10 15 20 25 m



× löydöt KM 25290

○ lehtipuustoa

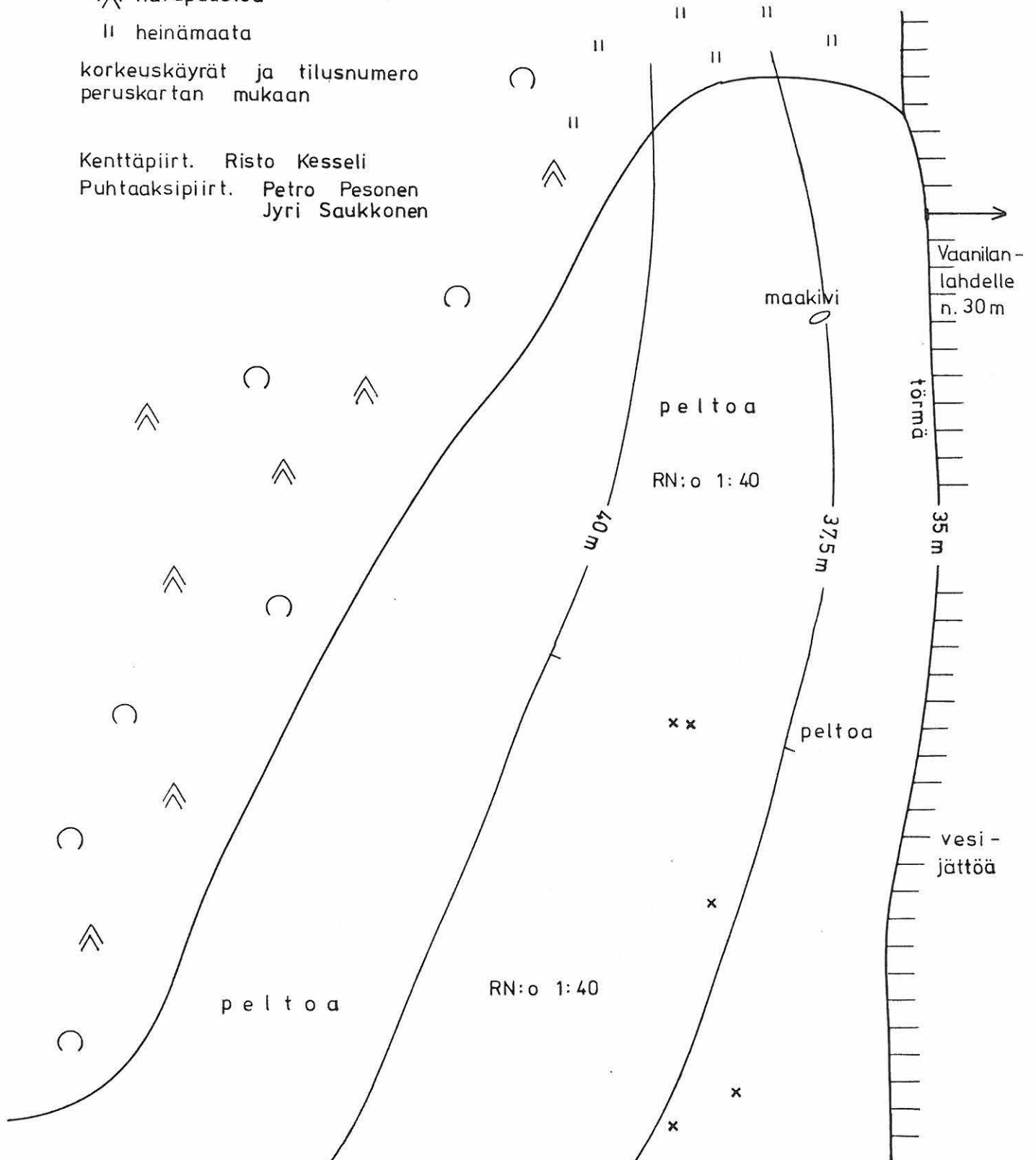
⋈ havupuustoa

|| heinämaata

korkeuskäyrät ja tilusnumero  
peruskartan mukaan

Kenttäpiirt. Risto Kesseli

Puhtaaksi piirt. Petro Pesonen  
Jyri Saukkonen





Lohjan kunta, Vasarla, Mikkola  
 Vihreällä merkitty löytökohtien lähiympäristössä inventoinnissa  
 tarkastettu alue, jolla ei havaittu löytöjä



Ote peruskartasta 2041 01 LOHJA 1:20 000 (pain. 1984)



## JOHTOTIEDOT:

Kunta: Lohjan kunta Kuntanumero: 428  
 Kylä: Vaanila  
 Seutu, kylänosa:  
 Kohteen nimi: Vaanilan tila  
 Rauhoitusluokka: -

Peruskartta 1:20 000: 2041 01 LOHJA  
 Peruskoordinaatit: x= 6687 61-94, y= 2506 65 - 2507 07, z= n.  
 42-52  
 Yhtenäiskoordinaatit: p= 6691 08-38, i= 3340 78 - 3341 21, k=  
 n. 42-52  
 (Huom! Sen alueen koordinaatit, jolla löytöpaikka sijaitsee!)

## TYYPITIEDOT:

Muinaisjäännöstyyppi: irtolöytö?  
 Ajoitus: kivikausi?

## TILUS- JA OMISTUSTIEDOT:

Kunta: 428 Kylä: 451 Talo: 0001 Tila: 0144  
 (Talon ja tilan n:ot 1984 pain. peruskartan muk.)  
 Tilan nimi: Vaanila  
 Omistaja: Meyer, Henrik  
 Osoite: Vaanilan kartano Puhelin: 912-134421  
 08500 LOHJA AS.

## AIEMMAT TIEDOT:

Aiemmat maastotutkimukset: -  
 Aiemmat löydöt: -  
 Muut arkistolähteet: -  
 Painetut lähteet: -

## INVENTOINTISELOSTUS:

Liitteet: peruskarttaote s. 73

Inventointilöydöt: Säilytyspaikka ei tiedossa, kiviesine, mahdollisesti taltta tai kirves. Esineestä ei ole lähempiä tietoja. Inventoinnissa tietoon saatu löytö, josta kertoi Vasarlan kylän Mikkolan tilan (sijainti: Pk. 2041 01 LOHJA, x= 6688 93, y= 2506 17) emäntä Leila Nousiainen (o.s. Ranta) (os. Vasarla). Leila Nousiainen kertoi löytäneensä kiviesineen, ehkä taltan tai kirveen, n. 45-50 vuotta aiemmin ollessaan n. 11-12-vuotias. Joku häntä vanhempi poika oli ottanut löydön ja se oli joutunut sille tielleen. Ks. alla olevia tietoja löytöpaikasta.

Löytöpaikan sijainti: Paikan aivan tarkka sijainti ei ole tiedossa, koska löytöjä ei muistanut sitä tarkkaan. Löytöpaikka sijaitsee löytäjän mukaan kuitenkin peruskarttaot-

teelle (s. 73) merkityllä n. 500 x 100-150 m:n laajuisella peltoalueella, Lohjan kirkolta 6 km koilliseen ja Vaanilan päärakennuksesta n. ½ km etelään. N:o 15 yleiskartalla s. 3.

Paikan kuvaus: Luoteeseen viettävää peltomaastoa, jossa korkeuseroa n. 10 m.

Ympäristö: Heti kaakkoispuolella maantie ja metsämaastoa, muualla peltoa.

Aluetta koskevat maankäyttösuunnitelmat, kiiteellisyys: Ei tietoja suunnitelmista.

Lähilöytöjä: Ruoksionmäki SW:n kivik. asuinpaikka löytöalueelta n. 300 m länteen (ks. s. 74-76).

Perimätietoja: Ei tietoja

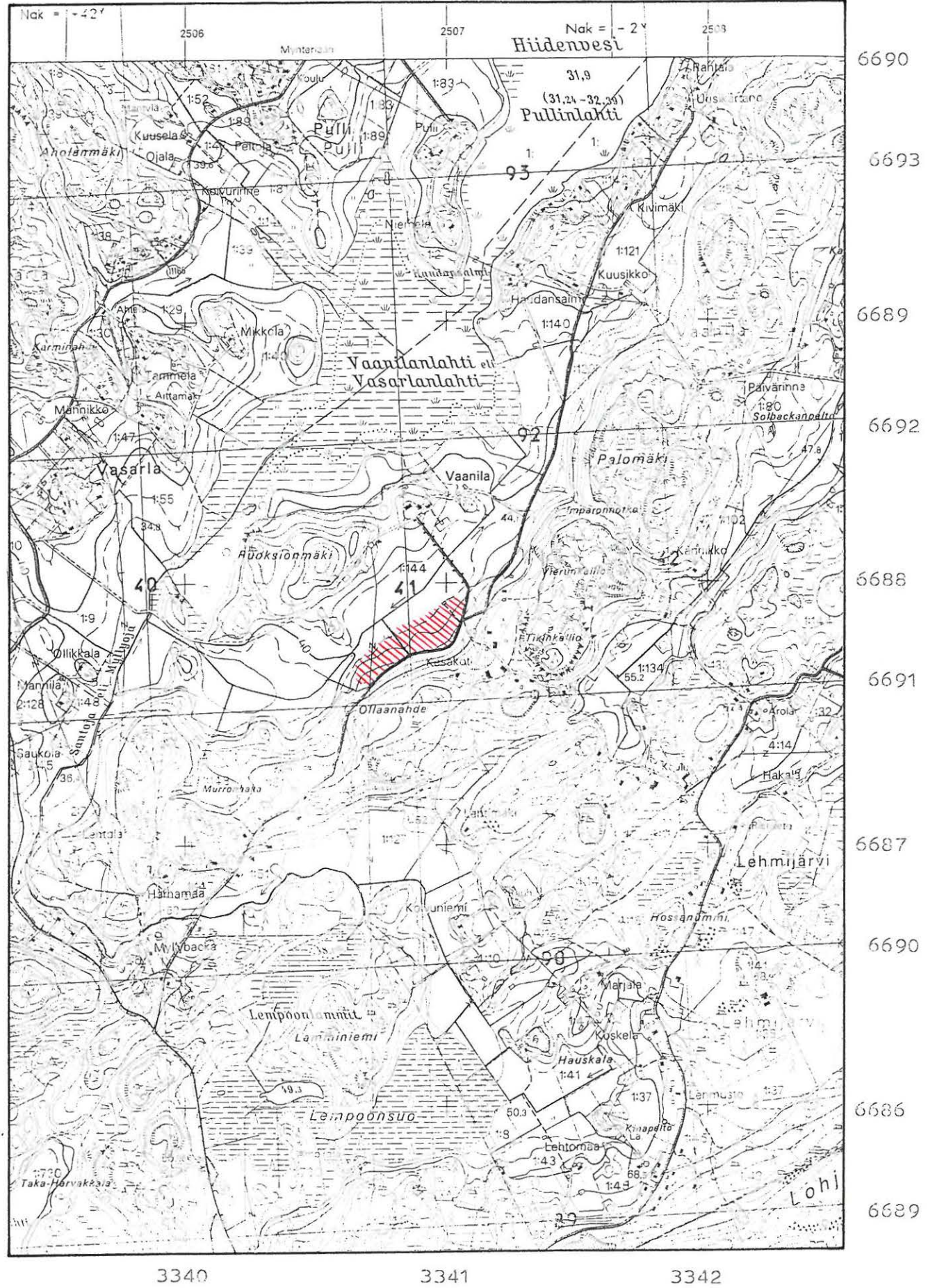
Inventoijat: Mildred Ratia, Risto Kesseli, Pirjo Hamari, Jyri Saukkonen

Toimenpiteet maastossa: Esineestä saatiin tieto, kun Mikkolan talossa käytiin tilan mailla mailla olevan kivik. asuinpaikan (ks. s. 66-67) johdosta 4.5.1989. Peltoalueen ohi, josta löytö on, ajettiin 8.5., mutta koska suurin osa alueesta oli syysviljan peitossa, aluetta ei tarkastettu.

Huomautuksia, lisäyksiä: Edellä löytö on luokiteltu varmuuden vuoksi epävarmaksi kivikautiseksi irtolöydöksi, koska löydöstä ei ole tarkkoja tietoja. Leila Nousiaisen tiedot vaikuttivat kyllä luotettavilta. Myös löytöalue on sekä topografiansa että korkeutensa puolesta soveliaista esim. kivik. asuinpaikalle.



Lohjan kunta, Vaanila, Vaanilan tila  
Punaisella vinoviivoitettu kiviesineen, mahdollisesti taltan tai  
kirveen (säilytyspaikka ei tiedossa) löytöalue



Ote peruskartasta 2041 01 LOHJA 1:20 000 (pain. 1984)





alapuolella savea. Maaomistajalta Henrik Meyeriltä saadun tiedon mukaan mäen laki selvästi tasaantunut kyntämisen johdosta pintakerroksen valuessa rinteille niiden neljän vuoden aika, jotka hän omistanut paikan. Maanomistaja kertoi myös ajaneensa mäeltä pois runsaasti kiviä. Asuinpaikan kulttuurikerros lienee siis tuhoutunut sangen pahasti. Ei havaintoja palaneista kivistä, hiilestä, nokimaasta tms.

**Löytöalueen tai -alueiden laajuus:** Löydöt (8.5. löydetyt) poimittiin mäen lakialueelta n. 30 x 30 m:n laajuiselta alueelta. Löytöalue ei ulottunut kuitenkaan mäen kaakkoisosaan, jossa lakialueen korkein kohta; kaakkoisimmat löydöt n. 10-15 m:n päästä mäen kaakkoisosan laesta ja n. 20-30 cm kaakkoisosaa alemmalla.

**Muinaisjäännöksen laajuus:** Tarkka laajuus ei tiedossa, ts. ei tiedetä, kuinka suuren osan edmain. mäen lakialueesta, jonka koko n. 80 x 30 m, asuinpaikka kattaa. Asuinpaikka ei luonnollisesti voi olla lakialuetta laajempi.

**Ympäristö:** Lähiympäristö peltomaastoa, mutta n. 100 m:n päässä etelässä ja koillisessa metsämaastoa. Mäkeä ympäröivät pellon hyvin alavat ja kosteat.

**Aluetta koskevat maankäyttösuunnitelmat, kiireellisyys:** Maanomistajalla suunnitelmia tuoda mäelle täytemaata

**Lähilöytöjä:**

- 1) Mahdollisen kivikautisen taltan tai kirveen löytöpaikka n. 800 m itään ko. paikalta, ks. s. 71-72.
- 2) KM 13413 vasarakirveen löytöpaikka n. 400 m länteen ko. paikalta. Ks. löytötietoja pääluettelosta ja karttaa verifikaateista.

**Perimätietoja:** Ei tietoja

**Tarkastuspäivä inventoinnissa:** 8.5. ja 11.5.1989.

**Inventoiijat:** 8.5.: Petro Pesonen, Risto Kesseli, Frans Hartman, Jyri Saukkonen. 11.5.: Jan fast, Risto Kesseli, Alf-Gunnar Kranck.

**Syy paikan tarkastukseen:** Paikka tarkastettiin 8.5., koska se vaikutti kartan ja topografian perusteella sovelialta kivikautiselle asuinpaikalle. Tällöin tavattiin ensimmäiset löydöt ja asuinpaikka paljastui. Edmain. vasarakirveestä ei ollut tietoa inventoinnissa.

**Toimenpiteet maastossa:** 8.5.: Pellon pinta tarkastettiin mäen lakialueella; Vaanilan talosssa ei ollut ketään kotosalla, joten talonväkeen ei oltu yhteydessä. 11.5.: Pellon pinta tarkastettiin mäen lakialueella; oltiin puheissa myös maanomistajan kanssa, jolta saatiin osa yllä selostetuista tiedoista.

Havaintomahdollisuudet: Hyvät molemmilla kerroilla, pellon pinta paljas.

Huomautuksia, lisäyksiä:



Lohjan kunta, Vaanila, Ruoksinmäki SW  
Punaisella merkitty löytöjen KM 25291:1-3 löytöpaikka



Ote peruskartasta 2041 01 LOHJA 1:20 000 (pain. 1984)

## JOHTOTIEDOT:

Kunta: Lohjan kaupunki Kuntanumero: 427  
 Kylä: Pappila  
 Seutu, kylänosa: Tytyri  
 Kohteen nimi: Pappilanlahti  
 Rauhoitusluokka: II

Peruskartta 1:20 000: 2041 01 LOHJA  
 Peruskoordinaatit: x= 6683 45-49, y= 2504 22-24, z= n. 36-  
 37,5  
 Yhtenäiskoordinaatit: p= 6687 04-08, i= 3338 16-19, k= n. 36-  
 37,5

## TYYPITIEDOT:

Muinaisjäännöstyyppi: asuinpaikka  
 Ajoitus: kivikausi

## TILUS- JA OMISTUSTIEDOT:

Kunta: 427 Kylä: 405 Talo: 0001 Tila: 0030  
 (Talon ja tilan n:ot 1984 pain. peruskartan muk.)  
 Tilan nimi:  
 Omistaja: Lohjan ev.lut. seurakunta  
 Osoite: Laurinkatu 40 Puhelin: 912-22444  
 08100 LOHJA

## AIEMMAT TIEDOT:

Aiemmat maastotutkimukset: <sup>Tommi</sup> Jukka Vuorinen 1986, inventointi  
 (RASI-inv. 1986. Inventointikertomus Lohjan kaupungin ja  
 Lohjan, Karjalohjan ja Karjaan kuntien alueilla tehdystä  
 muinaisjäännösinventoinnista toukokuussa 1986, s. 8/Lohja  
 330)  
 Aiemmat löydöt: KM 23640 kvartsi-iskos. Inv.löytö 1986. Diar.  
 29.7.1987.  
 Muut arkistolähteet: -  
 Painetut lähteet: -

## INVENTOINTISELOSTUS:

Liitteet: peruskarttaote s. 80

Inventointilöydöt: KM 25292:1-3 kvartsi-iskoksia 3 kpl, pa-  
 lanutta luuta 13 kpl, simpukankuoren paloja 2 kpl. Diar.  
 27.12.1989.

Paikan sijainti: Lohjan kirkolta 1,1 km pohjoiskoilliseen,  
 Lohjan museolta 700 m samaan ilmansuuntaan, Lohjanjärven Pappi-  
 pilanselän länsipuolella, n. 100 m:n päässä rannasta. N:o 17  
 yleiskartalla s. 8.

Paikan kuvaus: Peltomaastoa; etelään viettävän rinteen yläosaa. Maaperä melko kevyttä peltomultaa.

Löytöalueen tai -alueiden laajuus: Löydöt poimittiin rinteen yläosasta n. 20-30 x 10-15 m:n laajuiselta, itä-länsi -suuntaiselta, alueelta. Löytöalue korkeuskäyrien suuntainen. (KM 23640 samalta alueelta).

Muinaisjäännöksen laajuus: Laajuus ei tiedossa. Topografian perusteella voinee jatkua lähinnä luoteeseen.

Ympäristö: Aivan pohjoispuolella pientalotontteja, eteläpuolella peltomaastoa, itäpuolella Pappilanselkää.

Aluetta koskevat maankäyttösuunnitelmat, kiireellisyys: Ei tietoja suunnitelmista

Lähilöytöjä: Ei tietoja

Perimätietoja: Ei tietoja

Tarkastuspäivä inventoinnissa: 2.5.1989.

Inventoijat: Frans Hartman, Mildred Ratia, Sanna Saunaluoma, Pirjo Hamari, Risto Kesseli, Jan Fast, Jyri Saukkonen + Lohjan museon johtaja Eero Ahtela, Alf-Gunnar Kranck

Syy paikan tarkastukseen: Aiempi löytö, halu selvittää paikan laatua ja laajuutta

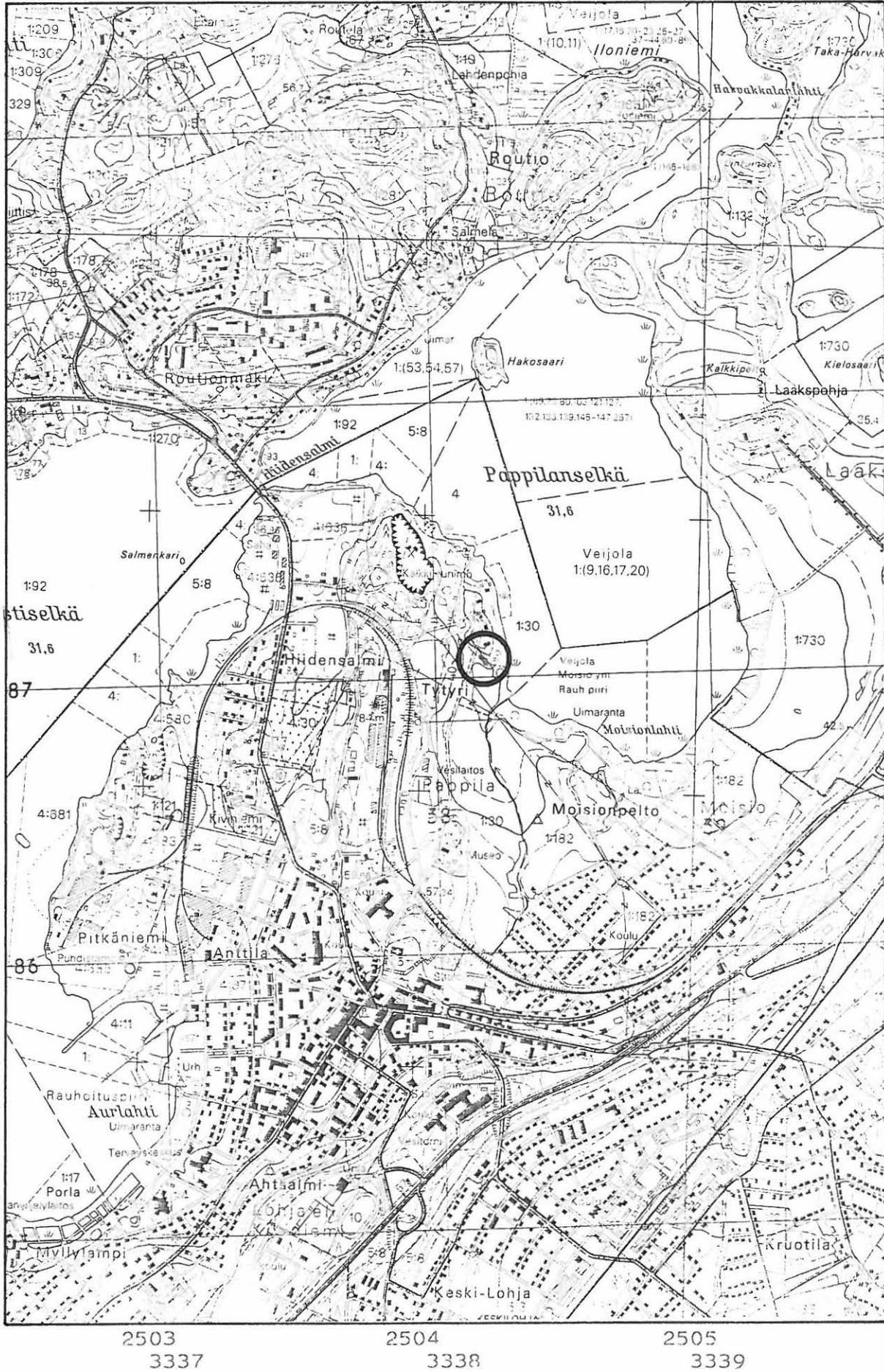
Toimenpiteet maastossa: Pellon pinnan tarkastus aiemman löydön löytöpaikalla ja sen lähiympäristössä

Havaintomahdollisuudet: Hyvät, pelto kynnetty

Huomautuksia, lisäyksiä:

- 1) Lisälöytöjen myötä paikka voidaan luokitella selkeästi kivik. asuinpaikaksi
- 2) Paikan korkeus on edellä katsottu hieman korkeammaksi kuin mitä on ilmoitettu inv.kertomuksessa 1986

Lohjan kaupunki, Pappila, Pappilanlahti  
Punaisella merkitty löytöjen KM 25292:1-3 löytöalue



Ote peruskartasta 2041 01 LOHJA 1:20 000 (pain. 1984)



LUETTELO INVENTOINNINISSA HAVAITUISTA YKSITTÄISISTÄ LÖYDÖISTÄ,  
JOTKA JÄTETTIIN LÖYTÖPAIKOILLEEN

1. Kunta: Lohjan kunta  
Kylä: Kirkniemi/Gerknäs  
Peruskartta 1:20 000: 2014 12 KIRKNIEMI  
Peruskoordinaatit: x= 6674 00, y= 2496 28, z= 42,5  
Maasto: peltomaastoa, etelään viettävä rinne  
Löydöt: yksi kvartsi  
Toimenpiteet maastossa: kynnetyn pellon pinta tarkastettiin  
Tarkastuspäivä inventoinnissa: 3.5.1989
2. Kunta: Lohjan kunta  
Kylä: Lylyinen  
Peruskartta 1:20 000: 2023 10 SAMMATTI  
Peruskoordinaatit: x= 6683 49, y= 2498 39, z= n. 37,5  
Maasto: peltomaastoa, lähinnä pohjoiseen viettävä rinne  
Löydöt: yksi kvartsi  
Toimenpiteet maastossa: kynnetyn pellon pinta tarkastettiin  
Tarkastuspäivä inventoinnissa: 11.5.1989
3. Kunta: Lohjan kunta  
Kylä: Lylyinen  
Peruskartta 1:20 000: 2023 10 SAMMATTI  
Peruskordinaatit: x= 6683 61, y= 2498 28, z= n. 41  
Maasto: peltomaastoa, pohjoiseen viettävä rinne  
Löydöt: yksi kvartsi  
Toimenpiteet maastossa: kynnetyn pellon pinta tarkastettiin  
Tarkastuspäivä inventoinnissa: 11.5.1989
4. Kunta: Lohjan kunta  
Kylä: Lylyinen  
Peruskartta 1:20 000: 2023 10 SAMMATTI  
Peruskoordinaatit: x= 6683 80, y= 2498 55, z= n. 37  
Maasto: peltomaastoa, eteläkaakkoon viettävä rinne  
Löydöt: yksi kvartsi  
Toimenpiteet maastossa: kynnetyn pellon pinta tarkastettiin  
Tarkastuspäivä inventoinnissa: 11.5.1989
5. Kunta: Lohjan kunta  
Kylä: Paloniemi  
Peruskartta 1:20 000: 2023 10 SAMMATTI  
Peruskordinaatit: x= 6686 98, y= 2499 21, z= n. 39  
Maasto: peltomaastoa, eteläkaakkoon viettävän rinteen alaosaa  
Löydöt: kaksi kpl palanutta luuta, yksi heikko kvartsi  
Toimenpiteet maastossa: kynnetyn pellon pinta tarkastettiin, jolloin havaittiin löydöt; tehtiin kaksi koekuoppaa, jotka löydöttömiä ja joissa maaperä umpiasavea  
Tarkastuspäivä inventoinnissa: 4.5.1989

6. Kunta: Lohjan kunta  
Kylä: Maikkala  
Peruskartta 1:20 000: 2041 02 KOISJÄRVI  
Peruskoordinaatit: x= 6691 18, y= 2501 98, z= n. 41  
Maasto: peltomaastoa, pohjoiskoilliseen viettävä rinne  
Löydöt: yksi kvartsi  
Toimenpiteet maastossa: kynnetyn pellon pinta tarkas-  
tettiin  
Tarkastuspäivä inventoinnissa: 4.5.1989