

Eril. k. 135/27.2.1992

FIBULA RY:N INVENTOINTI LOHJAN KUNNASSA 1991

Petro Pesonen

SISÄLLYSLUETTELO

Johdanto	1
Lohjan kunnan sijainti kartalla 1:1000 000	7
Yleiskartta	8
Kohdehakemisto	9
Rauhoitusluokat	10
Kohteiden jakautuminen peruskartoille 1:20 000	11
Löytöhakemisto	12
Inventointikohteet 1991	14
Luettelo inventoinnissa havaituista yksittäisistä löydöistä, jotka jätettiin löytöpaikoilleen	115
Negatiiviluettelo	120
Dialuettelo	122
Valokuvaluettelo liitekuvista	124
Liitekuvat	125

JOHDANTO

Helsingin yliopiston arkeologian opiskelijoiden yhdistys Fibula ry:n Lohja-projektin tarkoituksena on ollut Lohjan menneisyyden tutkimisen ohella tutustuttaa opiskelijoita arkeologian kenttätöihin inventoinnin ja kaivauksen muodossa. V. 1989 inventoinnissa löydettiin kuusi ennestään tuntematonta kivikautista asuinpaikkaa ja tarkastettiin useita ennestään tunnettuja muinaisjäännöksiä. V. 1990 järjestettiin koekaivaus Lohjan kunnan Kittiskosken kivi-varhaismetallikautisella asuinpaikalla². Tämä 16 m² kaivaus osoitti asuinpaikan olevan huomattavan pitkäikäinen. Keramiikkalöytöinä on varmasti ainakin varhaisempaa varhaiskampakeramiiikkaa, vanhemmaa tyyppillistä kampakeramiiikkaa, Uskelan keramiikkaa sekä nuorakeramiikkaa, mahdollisesti myös varhaismetallikautista keramiikkaa.

V. 1991 inventointi oli jatkoa edellisvuosien tutkimuksille ja pyrkimyksenä oli kartoittaa tällä kertaa myös rautakautisia muinaisjäännöksiä. Tätä varten kerättiin etukäteen tiedot kaikista Lohjan rautakautisista kiinteistä ja irtaimista muinaisjäännöksistä sekä mahdollisista rautakautisista jäännöksistä, kuten tiedot kiviröykkiöistä, kuopista, linnamäistä yms. Lisäksi Museoviraston topografisesta arkistosta ja Suomalaisen Kirjallisuuden Seuran kansanrunousarkistosta kerättiin tietoja muistakin kuin varsinaisista muinaisjäännöksistä, esim uhrilähteistä yms. "eriskummallisista" paikoista.

Inventointiin on aikaisemmin saatu tukea useilta eri tahoilta: Lohjan kunnalta, Lohjan Kotiseutututkimuksen Ystävät ry:ltä, lohjalaisilta yrityksiltä, Helsingin yliopistolta, arkeologian laitokselta ja Helsingin Yliopiston Ylioppilaskunnalta. V. 1991 tyydyttiin vain Lohjan kunnan museolautakunnan myöntämään 6000

¹ Saukkonen, Jyri: Fibula ry:n inventointi Lohjan kunnassa ja Lohjan kaupungissa 1989. Raportti tarkastetuista kohteista. Inventointikertomus Museoviraston esihistorian toimiston arkistossa.

² Fibula ry./Pesonen, Petro: Lohjan kunta Kutsila Kittiskoski. Kivi-varhaismetallikautisen asuinpaikan koekaivaus 1990. Kaivauskertomus Museoviraston esihistorian toimiston arkistossa.

mk:n stipendiin, koska inventointi tehtiin kokonaan vapaaehtois-työnä. Helsingin yliopiston arkeologian laitoksen kautta saatiin inventointiajaksi Toyota Land Cruiser -maastoauto.

Inventoinnin valmistelutyöt suoritti allekirjoittanut ja kentällä maastotyön organisoimiseen osallistuivat allekirjoittaneen lisäksi FK Derek Fewster ja FK Jyri Saukkonen.

Maastotyöt ja työn tulokset

Inventoinnin ajankohtana oli lokakuun alun kaksi viikkoa: 2.-11.10.1991. Maastotöihin osallistuivat em. lisäksi seuraavat 11 arkeologian opiskelijaa: Pirjo Hamari, Riikka Ihamäki, Risto Kesseli, Päivi Maaranen, Marjut Mäkelä, Panu Nykänen, Harri Nyman, Sari Saastamoinen, Andres Tvauri, Teresa Töntsi ja Katja Vuoristo. Maastossa oltiin yhteensä kahdeksan päivää. Kukin oli maastossa 1-2 päivänä, keskimäärin yhtenä päivänä. Maastossa oli vähimmillään kolme, enimmillään viisi henkeä, keskimäärin 3,5 henkeä päivässä. Lisäksi inventoinnissa oli mukana yhtenä päivänä Lohjan museon johtaja Eero Ahtela.

Inventointi tehtiin kivikautisten kohteiden osalta pääasiassa pintapoimintana pelloilla: peltoa käveltiin Humppilanniemessä, Vaanilanlahdella, Lehmijärven rannalla Koikylässä, Pensaassa, Kirkniemessä, Kirkniemen kartanolla, Arorinteen kalmiston luona, Toivarin kalmiston luona, Kittiskoskella, Outamon Toivonniemessä, Torholassa ja Pietilänlahdella. Näitä sekä v. 1989 inventoinnissa tarkastettuja alueita on merkitty kohdeluettelon yhteydessä oleviin peruskarttaotteisiin. Pintapoiminta pelloilla tuotti tuloksia seuraavissa paikoissa: Torholan Pitkäperänlahdella, josta löydettiin ennestään tuntematon kivikautinen asuinpaikka, Vaanilan Haudansalmessa, josta löydettiin kvartsi-iskos ja liitupiipun kappale, Kittiskoskella, jossa perunapellosta poimittiin lisää löytöjä, Virkkalan Tokinlahdessa Pensaassa löydettiin kvartsi-iskoksia ja Jalassaaren Arorinteen kalmiston läheisyydestä löydettiin palanutta savea. Lisäksi löydettiin yksittäisiä kvartsi-iskoksia, jotka jätettiin löytöpaikoilleen, koska ne olivat joko liian epämääräisiä tai paikassa, jossa ei voinut olettaa olevan kivikautista asuinpaikkaa. Näistä paikoista on luettelo inventointikertomuksen lopussa.

Peltokävelyn lisäksi harrastettiin muunkinlaista kivikautisten muinaisjäännösten etsintää. Kittiskoskella kerättiin lisää löytöjä jokeen sortuvasta törmästä ja Paloniemen Hakalanlahdella löydettiin "vahingossa" kvartsi-iskos paikasta, jossa sellaisia ei pitäisi olla: jyrkän veteen tippuvan kallion päältä. Lähemmässä tarkastelussa ilmeni kuitenkin, että kallion laella on notkelma, jota voisi hyvin kuvitella pieneksi asuin- tai leiripaikaksi. Outamonsalmessa kaivettiin muutamia koekuoppia tuloksetta.

Peruskarttoja katseltaessa pantiin merkille, että Lohjanjärven ympäristössä tuntui olevan hyviä, jyrkkiä kallioita, otollisia kalliomaalauksille. Niinpä näihinkin pyrittiin kiinnittämään huomiota ja niitä jopa etsittiin. Tämä etsintä tuottikin tulosta Karstun Linnanmäellä, jossa havaittiin seinämässä hieman ihmisen näköinen punainen kuvio. Kalliomaalaukseksi se on sopivalla paikalla, eikä sille muutakaan selitystä keksitty. Ilman virallista vahvistusta kalliomaalaus on tässä kertomuksessa kuitenkin varustettu kysymysmerkillä. Lisäksi kalliomaalauksia etsiskeltiin em. Hakalanlahdella ja Kittiskoskella.

Tunnetut pronssikauden/varhaisen metallikauden muinaisjäännökset ovat Lohjalla vähäisiä lukumäärältään. Kittiskosken asuinpaikan lisäksi on ennestään tunnettu Pitkämäen kiviröykkiö Lohjan kunnan ja Nummi-Pusulän rajalla. Inventoinnissa käytiin tällä mäellä, joka oli monien mutkien takana. Pitkämäen päällä voitiin kuitenkin todeta ennestään tiedetyn kiviröykkiön lisäksi muitakin mahdollisesti esihistoriallisia kivikasoja.

Rautakautisia muinaisjäännöksiä Lohjalla tunnetaan muutamia ja näistä suurin osa pyrittiin tarkastamaan inventoinnissa. Uusia rautakautisia muinaisjäännöksiä ei inventoinnissa löydetty, jos sellaiseksi ei lasketa Arorinteen kalmiston vastapäiseltä rinteeltä löydettyä palanutta savea. Inventoinnin aikana käytiin Arorinteen, Tamminiemen, Sjökillan, Mangsin, Guntorpin ja Ranta-Sepän kalmistoissa sekä Karstun Linnanmäellä. Arorinnettä ja Guntorpia lukuunottamatta röykkiöt etsittiin ja niiden sijainti tarkastettiin vanhoista kartoista. Sjökillasta ja Ranta-Sepästä ei ollut olemassa karttoja ennestään, joten niistä piirrettiin yleiskarttaluonnokset. Tamminiemen ja Mangsin kalmistot kartoitettiin vanhojen karttojen pohjalta, jotka todettiin paikkansapitäviksi. Mang-

sisä kartoitettiin yksi rökkiö, jota ei ole merkitty v. 1975 kaivauksen yleiskarttaan.

Inventointiin kuului myös "eriskummallisilla" ja epävarmoilla muinaisjäännöksillä käynti. Tällaisia ovat lähinnä Jalassaaren Märkmäki, Lylyisten Uuden-Hontin kivipöytä ja Lakimäen "tuomarinympyrä" Paloniemessä. Lisäksi tarkastettiin vanhoja tietoja rökkiöistä eri paikoissa, jotka sitten useimmiten todettiin peltoraunioiksi. Nämä paikat, jotka eivät ole muinaisjäännöksiä, ovat kuitenkin kohteina mukana tässä kertomuksessa. Samoin ovat kohteena sellaiset paikat, joita on epäilty muinaisjäännökseksi, mutta josta ei ole mitään todisteita.

Yleisenä huomiona voi sanoa inventoinnista, että sää ei useimmiten ollut suosiollinen eikä maastoauto toiminut kuten maastoauton pitäisi toimia. Inventoinnin lähes koko toisena viikkona oli hernerokkasumua, jolloin sopivien maastonkohtien havainnoiminen autosta käsin oli mahdotonta. Niinä harvoina hetkinä kun aurinko paistoi, se taas saattoi olla häiriöksi, kuten kalliomaalauksen valokuvaamisessa tai pellon pinnan tarkastamisessa hankalassa sivuvalossa. Maastoauto taas juuttui kiinni kaksi kertaa, molemmilla kerroilla pellon reunaan. Kiinni juututtiin Pitkäperänlahteen menevällä tiellä ja Osuniemen Vainiolan lähellä. Ensimmäisellä kerralla hankalasta tilanteesta pelastivat arkeologin lihakset, toisella traktori ja vähäpuheinen isäntämies.

Tutkimukset Sammatissa, Vihdissä ja Nummi-Pusulassa

Lohjalla inventoimisen lisäksi tutkittiin myös Sammatissa, Nummi-Pusulassa ja Vihdissä. Sammatissa tutkittiin Lohjanjärven pohjoisrantaan kahdessa paikassa: Oravannokassa ja Joenpellossa. Joenpellossa todettiin uusi kivikautinen asuinpaikka. Tästä on erillinen tarkastuskertomus museoviraston esihistorian toimiston arkistossa.

Vihdissä ja Nummi-Pusulassa käytiin inventoinnin viimeisenä päivänä. Matkalla Lohjalta Vihtiin käytiin inventoimassa muutamalla paikalla Nummi-Pusulassa. Entisen Koisjärven rannalta Urossa pellosta löydettiin muutamia kvartsi-iskoksia sekä historiallisen ajan jäännöksiä, jotka viittasivat paikalla olleen kenties torpan. Löydöt jätettiin kuitenkin paikalleen niiden vähäisyyden vuoksi.

Uro on lisäksi ennestään tunnettu kivikautinen asuinpaikka³. Retlahdessa tarkasteltiin hiekkaista peltoa Toivolan talon länsipuolella havaitsematta kuitenkaan löytöjä. Retlahdesta jatkettiin Vihdin Paksalon Pinolahteen, joka on tunnettu kivikautinen asuinpaikka-alue⁴. Täällä tehtiin muutamia tuloksettomia koekuoppia. Vihdin Skotissa käytiin FK Derek Fewsterin johdolla jäljentämässä 1600-luvun kenotafi ja 1400-luvun Vihdin kirkosta peräisin oleva pirunkarkotusmerkki. Vihdin Jokikunnan kylässä tutkittiin myös erästä mäkeä, jonka epäiltiin liittyvän lähistöltä aikaisemmin löytyneeseen rautamiekkaan. Lopuksi käytiin vielä Vihdin keskiaikaisen kivikirkon raunioilla. Kirkon pihamaalla havaittiin myyrien pinnalle tuomassa maassa ihmisen luita, joita kerättiin hieman talteen.

Jälkityöt ja inventointikertomus

Inventointikertomus on tehty pääasiassa joulukuussa 1991 ja tammi-kuussa 1992. Tarkastettujen kohteiden selostukset on kirjoitettu Jyri Saukkosen 1989 Lohjan inventointikertomusta mallina käyttäen. Eräitä muutoksia on tehty, esim. usein ei ole kirjoitettu erillistä selostusta ympäristöstä, muinaisjäännöksen laajuudesta ja muinaisjäännöksen kuvauksesta, vaan ne on yhdistetty yhtenäiseksi selostukseksi. Kustakin kohteesta on peruskarttaote, jossa kohde on ympäröity tai viivoitettu ja merkitty punaisella. Sellaiset kohteet, joita ei voi pitää muinaisjäännöksenä, on merkitty vihreällä. Kohteen lisäksi samaan peruskarttaotteeseen on merkitty muita lähiseudun muinaisjäännöksiä punaisella ja sinisellä v. 1989 ja 1991 inventoinneissa tarkastetut alueet, joilla ei havaittu löytöjä. Lähiseudun muinaisjäännöksiä ei ole numeroitu näihin karttoihin sekaannuksen välttämiseksi tämän inventointikertomuksen kohdenumeroinnin kanssa.

³ Siiriäinen, Ari: Nummi. Inventointi 1968. Inventointikertomus Museoviraston esihistorian toimiston arkistossa.

⁴ Luho, Ville: Lohjan pitäjä, Paksalo, Pinolahti. Kivikautisia asuinpaikkoja. 1945. Tarkastuskertomus Museoviraston esihistorian toimiston arkistossa.

Luettelo Lohjan muinaisjäännöksistä

Inventointikertomukseen kuuluu liite, jossa on selostettu Lohjan kunnan ja Lohjan kaupungin kiinteät muinaisjäännökset. Tätä voi pitää myös suojelukohdeluettelona. Numerointi on allekirjoittaneen tekemä, koska mitään kattavaa valmista numerointia ei ollut käytettävissä. Kohteet on luetteloitu ensin peruskartoittain, niistä ensin rautakautiset tai mahdollisesti rautakautiset muinaisjäännökset kylittäin, sitten kivikautiset kohteet myös kylittäin.

Toisessa liitteessä on luetteloitu kaikki Lohjalta löydetyt muinaisesineet, joista oli tieto Museoviraston arkistossa. Molempien luetteloiden pohjalta on laadittu vielä kartasto, jossa paikallistetut kohteet ovat peruskarttaotteilla. Työssä on käytetty apuna kaikkia Lohjan kunnan alueelle ulottuneita inventointi-, tarkastus- ja kaivauskertomuksia sekä Lohjan museon johtajan Eero Ahtelan laatimaa luetteloä Lohjan esihistoriallisista kiinteistä muinaisjäännöksistä.

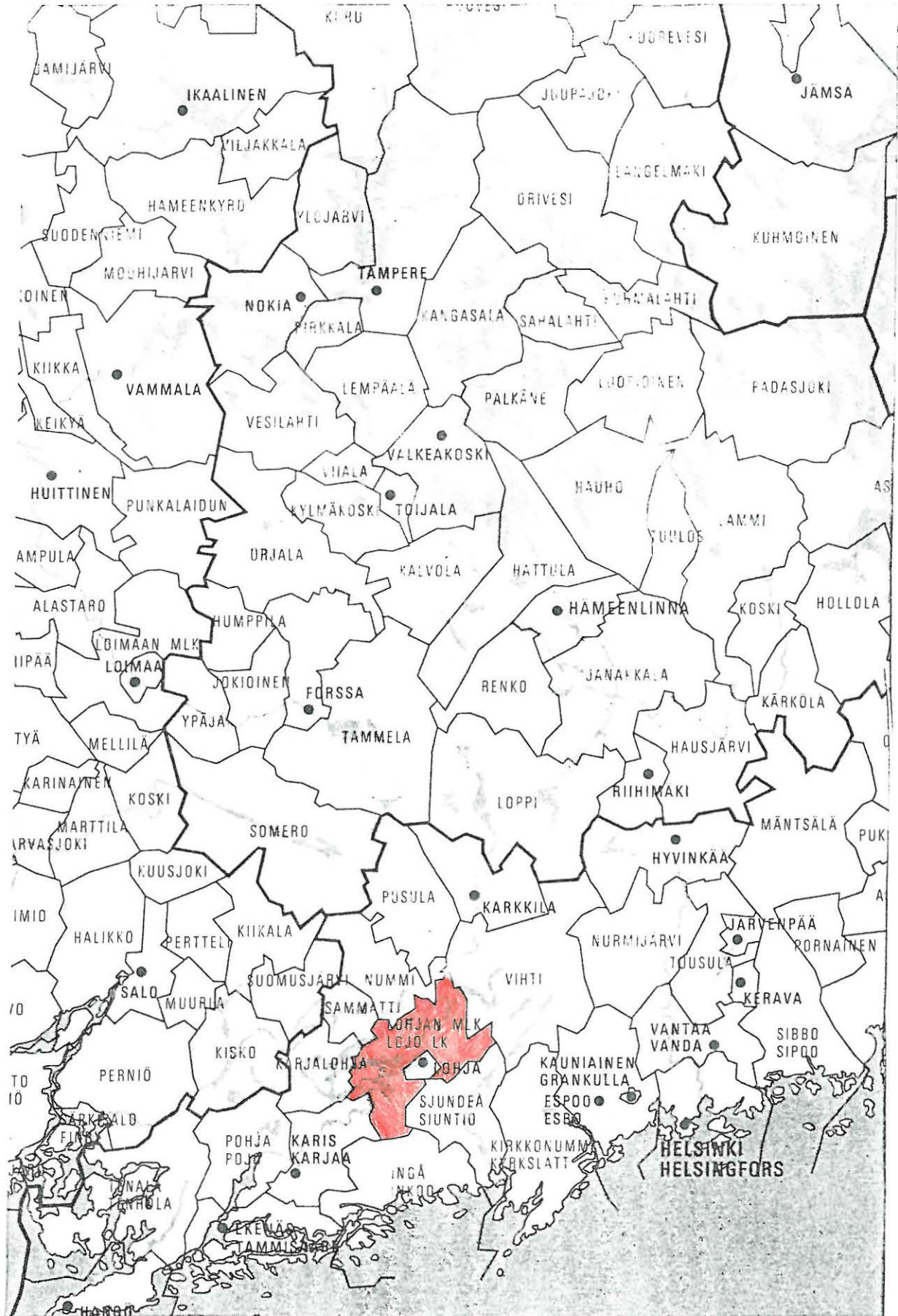
Inventointikertomuksen on tehnyt allekirjoittanut, Sirpa Leskinen on avustanut karttojen puhtaaksi piirtämisessä.

Pikku-Huopalahdessa 6. tammikuuta 1992



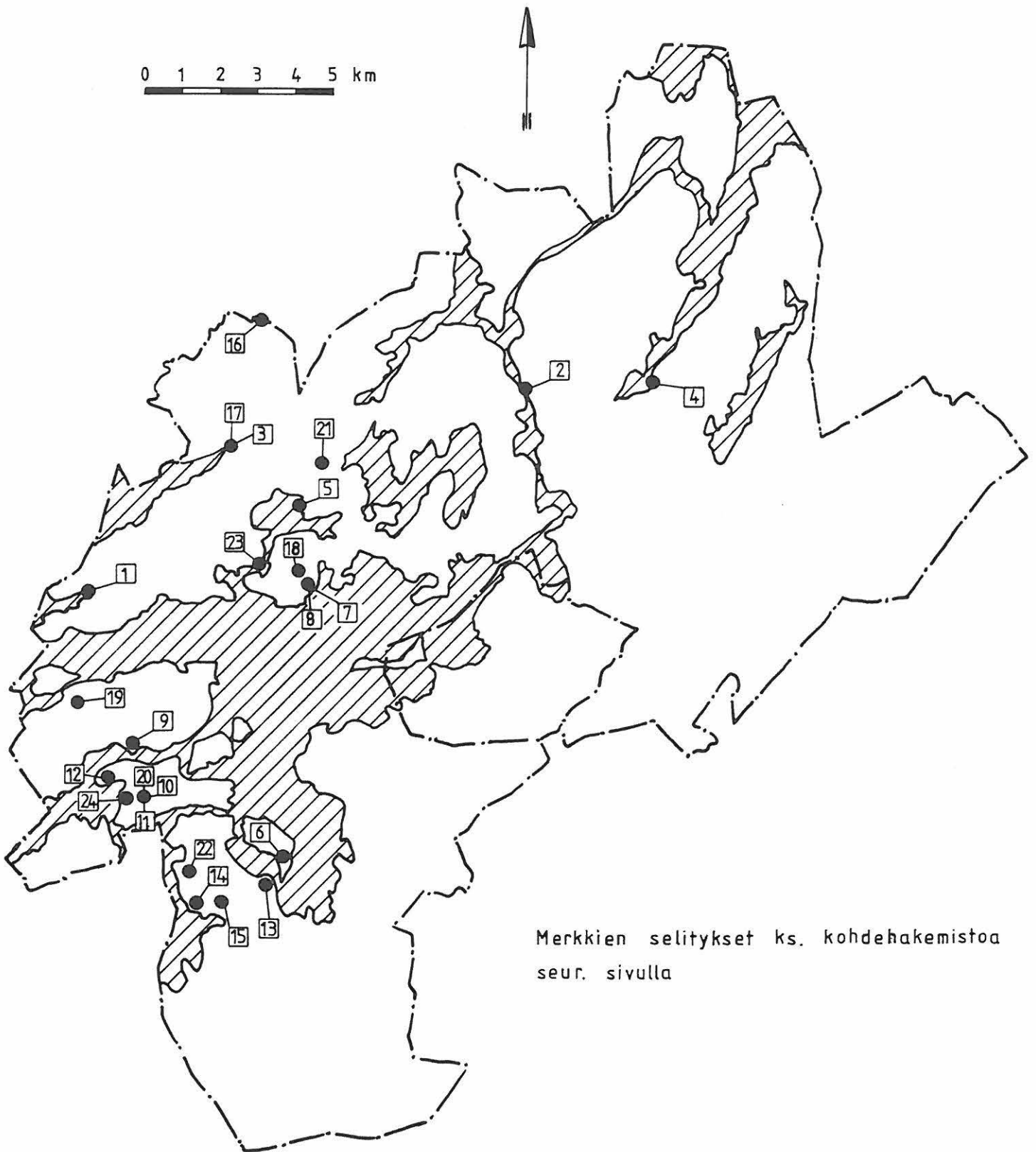
Petro Pesonen, hum.kand.

LOHJAN KUNNAN SIJAINNI KARTALLA 1:1000 000



Ote tilaston pohjakartasta 1.1.1977

LOHJAN KUNTA
Yleiskartta



Merkkien selitykset ks. kohdehakemistoa
seur. sivulla

KOHDEHAKEMISTO

- A Numero yleiskartalla s. 8
 B Kohteen nimi
 C Muinaisjäännöstyyppi
 D Ajoitus
 E Rauhoitusluokka
 F Kertomuksen sivut, jossa kohteen selostus

A	B	C	D	E	F
1)	Pitkäperänlahti	asuinpaikka	kivikausi	II	s. 14-17
2)	Kittiskoski	asuinpaikka	kivikausi	II	s. 18-24
3)	Linnanmäki	kalliomaalaus ?	kivikausi ?	?	s. 25-29
4)	Haudansalmi	irtolöytö	kivikausi	II	s. 30-33
5)	Hakalanlahti	irtolöytö	kivikausi	II	s. 34-36
6)	Tokinlahti	irtolöytöjä	kivikausi	II	s. 37-39
7)	Ranta-Seppä	irtolöytö	kivikausi	II	s. 40-42
8)	Ranta-Seppä	röykkiöitä	rautakausi ?	II	s. 43-47
9)	Toivari	asuinpaikka, röykkiökalmisto	kivik./rautak. rautakausi	I-II	s. 48-51
10)	Arorinne	röykkiökalmisto	rautakausi	I	s. 52-56
	Arorinne SE	irtolöytö	rautakausi	II	
11)	Arorinne	irtolöytöjä	rautakausi ?	II	s. 57-61
12)	Tamminiemi	röykkiökalmisto	rautakausi	I	s. 62-66
13)	Mangs	röykkiökalmisto, asuinpaikka	rautakausi rautakausi	II-III	s. 67-71
14)	Sjökulla	röykkiöitä, kylänpaikka	rautakausi ? hist. aika	I-II	s. 74-75
15)	Guntorp	röykkiöitä	rautakausi	II	s. 76-79
16)	Pitkämäki	röykkiöitä	pronssikausi ?	II	s. 80-84
17)	Linnanmäki	linnavuori ?	rautakausi ?	I	s. 85-87
18)	Uusi-Hontti	kivipöytä	hist. aika	I	s. 88-92
19)	Riihipelto	peltoraunioita	hist. aika	-	s. 93-96
20)	Arorinne	peltoraunioita	hist. aika	-	s. 97-101
21)	Lakimäki	"tuomarinympyrä"	-	-	s. 102-104
22)	Hummelkärr	peltoraunioita	hist. aika	-	s. 105-107
23)	Outamonsalmi	pelto	-	-	s. 108-110
24)	Märkmäki	"vahtipaikka"	-	-	s. 111-114

RAUHOITUSLUOKAT:

- I Kohteet ovat valtakunnallisesti merkittäviä muistomerkkejä tai alueellisesti niin arvokkaita, että niiden säilyminen on turvattava kaikissa olosuhteissa. Vaikka ne tutkittaisiinkin, ne on entisöitävä.
- II Kohteet ovat sellaisia, joiden arvoa ei voi selvittää ilman tutkimuksia. Tutkimustulosten perusteella ne siirretään I tai III luokkaan.
- III Kohteet, joita täysin tutkittuina tai hävinneinä ei ole tarpeen pitää enää rauhoitettuina.

KOHTEIDEN JAKAUTUMINEN PERUSKARTOILLE 1:20 000

peruskartan n:o ja nimi	kohde	
2014 12 KIRKNIEMI	6) Virkkala Tokinlahti	
	9) Paavola Toivari	
	10) Jalassaari Arorinne	
	11) Jalassaari Arorinne	
	12) Jalassaari Tamminiemi	
	13) Kukkumäki Mangs	
	14) Osuniemi Sjäkulla	
	15) Osuniemi Guntorp	
	20) Jalassaari Arorinne	
	22) Osuniemi Hummelkärr	
	24) Jalassaari Märkmäki	
	2023 10 SAMMATTI	1) Torhola Pitkäperänlahti
		3) Karstu Linnanmäki
		5) Paloniemi Hakalanlahti
7) Lylyinen Ranta-Seppä		
8) Lylyinen Ranta-Seppä		
17) Karstu Linnanmäki		
18) Lylyinen Uusi-Hontti		
19) Marttila Riihipelto		
21) Paloniemi Lakimäki		
23) Outamo Outamonsalmi		
2023 11 NUMMI	16) Karstu/Raati Pitkämäki	
2041 01 LOHJA	2) Kutsila Kittiskoski	
	4) Vaanila Haudansalmi	

LÖYTÖHAKEMISTO

- A Museonumerot
 B Löydöt
 C Kohde ja kertomuksen sivut, jossa ao. kohteen selostus

Inventointilöydöt 1991:

A	B	C
KM 26919	kvartsi-iskos	Hakalanlahti, s. 34-36
KM 26920	kvartsi-iskos	Haudansalmi, s. 30-33
KM 26921	kvartsi-iskoksia 2 kpl	Tokinlahti, s. 37-39
KM 26922:1-13	saviastian kylkipaloja 20 kpl, palanutta savea 2 kpl, liuske-iskos, kvartsikaavin?, kvartsi-iskoksia 3 kpl, palanutta luuta 2 kpl	Kittiskoski, s. 13-24
KM 26923	palanutta savea 4 kpl	Arorinne, s. 57-59
KM 26924	kvartsi-iskoksia 3 kpl	Toivari, s. 48-51
KM 26925	kvartsi-iskos	Ranta-Seppä, s. 40-42
KM 26926	kvartsi-iskoksia 18 kpl	Pitkäperänlahti, s. 14-17

Kohteisiin sisältyvät aiemmat löydöt:

KM 3974:1-4	rannerengas, saviastian paloja	Arorinne, s. 52-56
KM 7595:1-3	rannerengas, luu, näkinkenkä	Tamminiemi, s. 62-66
KM 11216:1-9	putkikirves, kiertojalkasolki, palanutta savea 53 kpl, palanutta luuta 832 g, kuonaa 2 kpl	Mangs, s. 67-71
KM 19656:1-7	keramiikan paloja 33 kpl, savitiivistettä 2 kpl, palanutta luuta 4 kpl, kivilaji-iskoksia 5 kpl, kvartsi-iskoksia 13 kpl	Kittiskoski, s. 13-24
KM 19692:1-231	saviastian paloja, savikuonaa, savitiivistettä, kuonaa, palanutta savea, kivi, palanutta luuta, laakahioimen kappaleita, maa- ja hiilinäytteitä	Mangs, s. 67-71

- KM 23149:1-15 saviastian paloja 18 kpl, hiotun Kittiskoski, s. 13-24
 kiviesineen teelmä, kvartsi-iskok-
 sia 12 kpl, retusoitu kvartsi-
 uurrin?, kvartsikaapimen teelmä,
 palanutta luuta 6 g, pii-iskoksia
- KM 23650 kvartsi-iskoksia 7 kpl Toivari, s. 48-51
- KM 23651 saviastian paloja 8 kpl Toivari, s. 48-51
- KM 23656:1 saviastian reunapala Arorinne, s. 52-55
- KM 25284:1-7 rautapala, saviastian kylkipala, Toivari, s. 48-51
 palanutta savea 6 kpl, rautakuo-
 naa 1 kpl, kuonaa 1 kpl, kvartsi-
 iskoksia 9 kpl
- KM 25285 palanutta savea 1 kpl Toivari, s. 48-51
- KM 25289:1-7 saviastian kylkipaloja 13 kpl, Kittiskoski, s. 13-24
 kvartsi-iskoksia 8 kpl, palanut-
 ta luuta 16 kpl
- KM 25769:1-85 saviastian paloja 193 kpl, pala- Kittiskoski, s. 13-24
 nutta savea 2 kpl, kiviesineen
 teelmä, hiotun kiviesineen kat-
 kelmia 4 kpl, liuskekimpaleita
 1 kpl, liuskeiskoksia 4 kpl,
 kvartsikaapimia 2 kpl, kvartsi-
 esineitä 4 kpl, kvartsikimpale,
 retusoitu kvartsi-iskos, kvartsi-
 iskoksia 96 kpl, palanutta luuta
 14,1 g, hiiltä
- Ei tallessa saviastianpala Guntorp, s. 76-78

Lohjan kunta Torhola Pitkäperänlahti

Asuinpaikka, kivikausi

JOHTOTIEDOT:

Kunta: Lohjan kunta
Kylä: Torhola
Seutu, kylänosa:
Kohteen nimi: Pitkäperänlahti
Rauhoitusluokka: II

Peruskartta 1:20 000: 2023 10 SAMMATTI
Peruskoordinaatit: x= 6683 32-36, y= 2492 68-80, z= n.35-40
Yhtenäiskoordinaatit: p= 6687 44-48, i= 3326 64-76, k= n.35-40
Rn:o 1:54

AIEMMAT TIEDOT:

Aiemmat maastotutkimukset:
Aiemmat löydöt:
Muut arkistolähteet:
Painetut lähteet:

INVENTOINTISELOSTUS:

Liitteet: peruskarttaote 1:20 000
yleiskarttaluonnos 1:750
Inventointilöydöt: KM 26926 kvartsi-iskoksia 18 kpl

Paikan sijainti: Lohjan kirkolta n. 11 km itäluoteeseen,
Torholan tilasta 1200 m koilliseen Lohjanjärven Pitkäperänlah-
den pohjukassa peltoalueen luoteiskulmassa.

Muinaisjäännöksen kuvaus: Peltokumpare, joka löytöpaikalla viettää loivasti lounaaseen ja etelään, löydöt peltokumpareen laelta ja rinteiltä. Kvartsi-iskoksia poimittiin pellon pinnalta n. 150 x 40 metrin matkalta. Lisäksi löydettiin liitupiipun kappale samalta alueelta. Maaperä kumpareen laella hiekansekaista savea, muualla hiesunsekaista savea. Ei havainnoja palaneista kivistä, hiilestä, nokimaasta tms. Topografian perusteella asuinpaikka voisi ulottua vielä n. 100 metriä länteen. Idässä päin pellon pintaa tarkastettiin n. 200 m kauemmas, mutta löytöjä ei tullut; myös maaperä muuttuu idempänä saviseksi. Etelässä taas vastaan tulee Pitkäperänlahti ja pohjoisessa jyrkähkö metsäinen rinne.

Aluetta koskevat maankäyttösuunnitelmat, kiireellisyys: Ei tietoja suunnitelmista.

Lähilöytöjä: Ei lähilöytöjä, lähin kivikautinen asuinpaikka, Outamo Lahdennummi n. neljän kilometrin päässä.

Tarkastuspäivä inventoinnissa: 2.10.1991.

Inventoijat: Risto Kesseli, Petro Pesonen, Jyri Saukkonen ja Andres Tvauri.

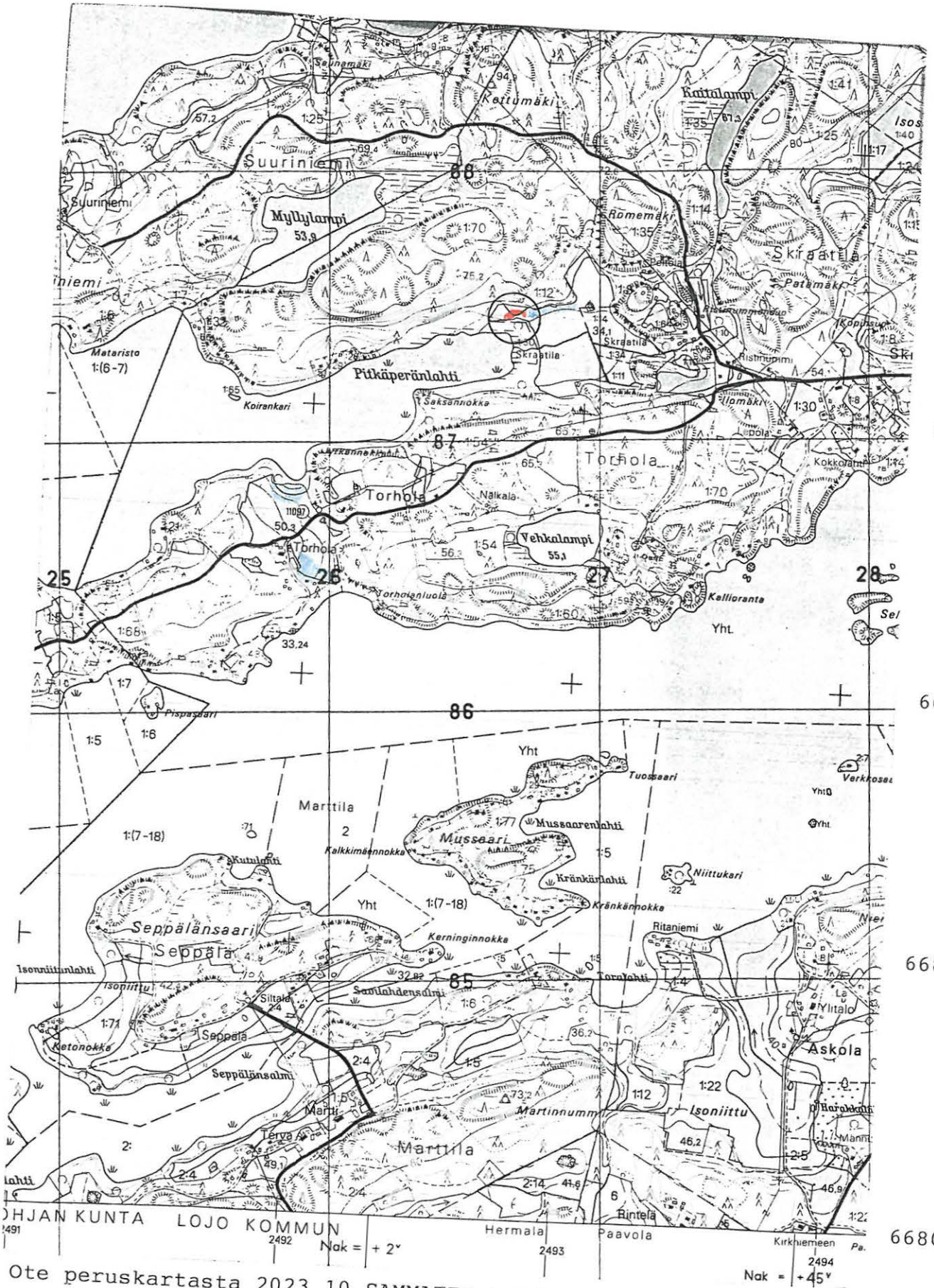
Syy paikan tarkastukseen: Alue vaikutti sekä topografiansa että maaperänsä puolesta sopivalta kivikautiseksi asuinpaikaksi.

Toimenpiteet maastossa: Kynnetyn pellon pinta tarkastettiin, löytökohdat merkittiin maastoon tikuille ja piirrettiin yleiskarttaluonnos. Peruskarttaotteelle on merkitty paikan ympäristössä tarkastetut peltoalueet, joilta ei tavattu löytöjä. Maanomistajaan ei oltu yhteydessä.

Havaintomahdollisuudet: Hyvät, koska pelto oli kynnetty, toisaalta maa oli märkää, joka häytti hieman havainnointia.

Huomautuksia, lisäyksiä:

Lohjan kunta Torhola Pitkäperänlahti
 Löytöjen KM 26926 löytöpaikka ympäröity. Punaisella merkitty lähiseudun muinaisjäännöksiä, sinisellä v. 1989 ja 1991 inventoinneissa tarkastetut alueet, joilla ei havaittu löytöjä.



6684

6683

6682

6681

6680

LOHJAN KUNTA LOJO KOMMUN
 491 2492 Nak = + 2° Hermala 2493 Paavola 2494 Rintela 2494 Kirkkiemeen Pa.
 Nak = + 45°

Ote peruskartasta 2023 10 SAMMATTI 1:20 000 (pain. 1981)

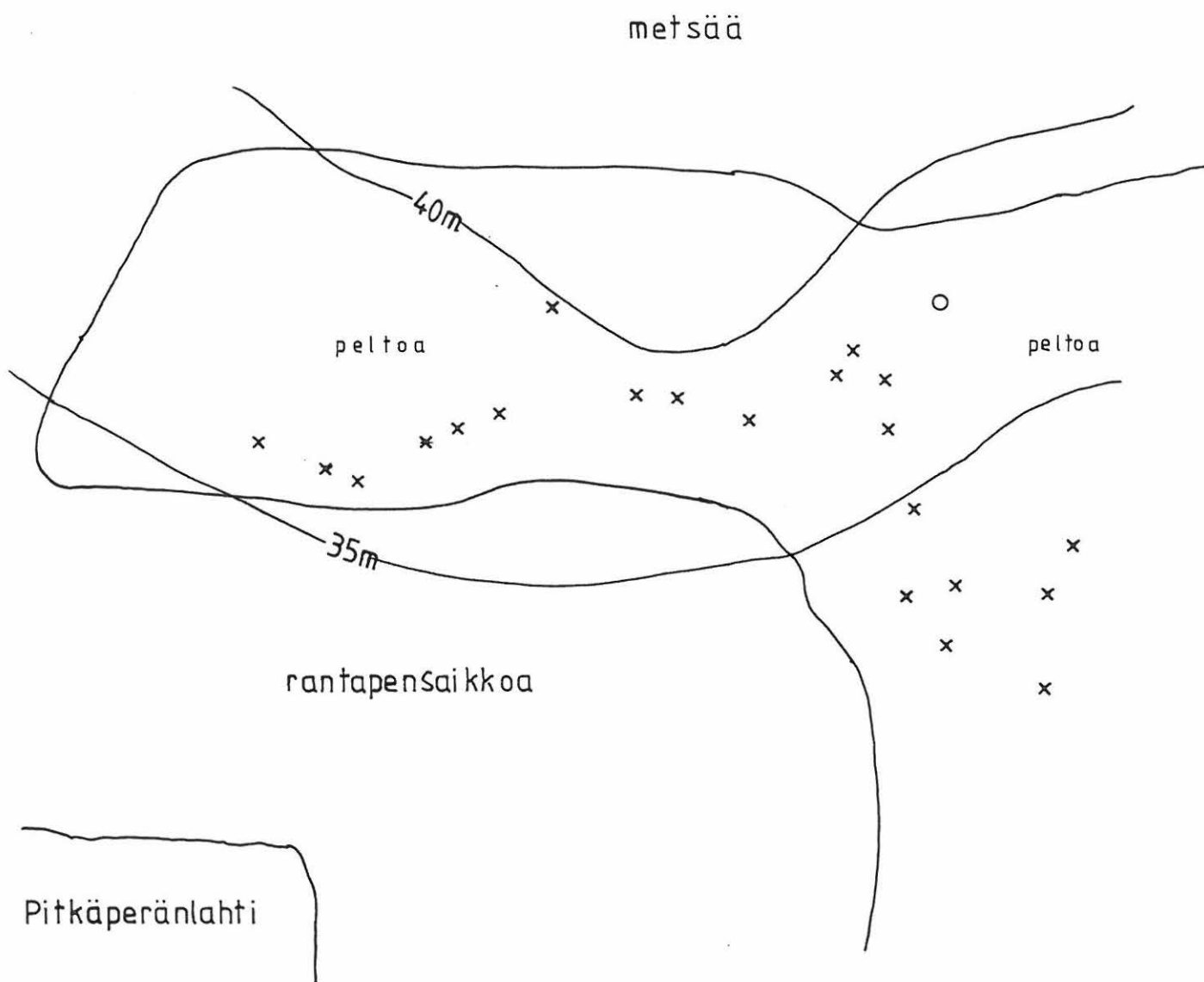
LOHJAN KUNTA
TORHOLA
PITKÄPERÄNLAHTI 1991



Yleiskarttaluonnos 1:750
piirt. Petro Pesonen



- x kvartsi-iskosten KM 26926 löytöpaikka
- o liitupiipun kappaleen löytöpaikka



Lohjan kunta Kutsila Kittiskoski

Asuinpaikka, kivikausi

JOHTOTIEDOT:

Kunta: Lohjan kunta
Kylä: Kutsila
Seutu, kylänosa:
Kohteen nimi: Kittiskoski
Rauhoitusluokka: II

Peruskartta 1:20 000: 2041 01 LOHJA

Peruskoordinaatit: x= 6688 72-90, y= 2503 70-84, z= 33-42

Yhtenäiskoordinaatit: p= 6692 30-50, i= 3337 92 - 3338 04, k=
33-42

Rn:o 1:30

AIEMMAT TIEDOT:

Aiemmat maastotutkimukset:

- 1) Anna-Liisa Hirviluoto 1974?, tarkastus (ei kertomusta. viite tarkastukseen pääluetelossa KM 19656 yhteydessä)
- 2) Timo Jussila 1985, inventointi (RASI-inventointi 1984-1985. RASI-projektin muinaisjäännösten kenttäinventointi Lopen. Karkkilan, Vihdin, Nummi-Pusulän ja Lohjan kunnan alueilla vuosina 1984 ja 1985. Raportti tutkituista kohteista. S. 64-65/Lohjan kunta 316)
- 3) Jyri Saukkonen 1989, inventointi (Fibula ry:n inventointi Lohjan kunnassa ja Lohjan kaupungissa 1989. Raportti tarkaste-
tuista kohteista. S. 62-65)
- 4) Fibula ry./Petro Pesonen 1990, koekaivaus (Lohjan kunta Kutsila Kittiskoski, kivi- varhaismetallikautisen asuinpaikan koekaivaus 1990)

Aiemmat löydöt:

- 1) KM 19656:1-7 keramiikan paloja 33 kpl, savitiivistettä 2 kpl, palanutta luuta 4 kpl, kivilaji-iskoksia 13 kpl. Ainakin n:ot 1-2 kivikautisia, n:o 3 pääluettelon mukaan epineoliitista. Tarkastuslöydöt 1974. Diar. 13.6.1974.
- 2) KM 23149:1-15 saviastian paloja 18 kpl, hiotun kiviesineen teelmä, kvartsi-iskoksia 12 kpl, retusoitu kvartsiuurin?, kvartsikaapimen teelmä, pii-iskoksia 2 kpl, palanutta luuta 6 g. Kivi- ja varhaismetallikautisia. Inventointilöydöt 1985. Diar. 14.2.1986.
- 3) KM 25289:1-7 saviastian kylkipaloja 13 kpl, kvartsi-iskoksia 8 kpl, palanutta luuta 16 kpl. FL Christian Carpelanin tarkastelun 9.1.1990 perusteella keramiikka kivikautista. Inventointilöydöt 1989. Diar. 27.12.1989.
- 4) KM 25769:1-86 saviastian reunapaloja 2 kpl, saviastian reuna- tai ponttipaloja 5 kpl, kylkipaloja 185 kpl, palanutta savea 2 kpl, kiviesineen teelmä, hiotun kiviesineen katkelmia 4 kpl, liuskekimpaleita 1 kpl, liuskeiskoksia 4 kpl, kvartsi-kaapimia 2 kpl, kvartsiesineitä 4 kpl, retusoituja kvartsi-iskoksia 1 kpl, kvartsikimpaleita 3 kpl, kvartsi-iskoksia 96 kpl, palanutta luuta 14,1 g, hiiltä n. 24 g. Kivi- ja mahd. varhaismetallikautisia. Koekaivauslöydöt 1990. Diar. 6.9.1990.

Muut arkistolähteet:

- 1) Museoviraston esihistorian toimiston kirje N:o 5338 5/5 1976 Helsingin vesipiirin vesitoimistolle.
- 2) Helsingin vesipiirin vesitoimiston kirje M KD M: C 342/I-II/12.05.1976 Museovirastolle.
- 3) Museoviraston kirje N:o 5339 5/5 1976 Sakari Lönnqvistin perikunnalle. Museovirasto, esihist. tsto, Rauhotusmääräykset -kansio.
- 4) Lohjan museon kirje M D N: D 291/IIIa/2.11.1988 Museoviraston esihistorian toimistolle. Museovirasto, esihist.tsto, kirjeet 1985-1989.

Painetut lähteet:

- 1) Anne Vikkula: Vantaan Maarinkunnas-Stenkulla. Tutkimuksia Uskela-keramiikan alalta. Helsingin yliopiston arkeologian laitos. Moniste n:o 27. Helsinki 1981. S. 54.
- 2) Jyri Saukkonen: Arkeologian opiskelijat Lohjaa inventoimas-

sa 1989. Uusia löytöjä kivikaudelta sekä ajatuksia Lohjanjärven ja Hiidenveden synnystä. Kruuhu 1990. Kotiseudun vuosikirja 2. Lohjan Kotiseutututkimuksen Ystävät - Hembygdsforskningens Vänner i Lojo r.y. Lohjan Museo - Lojo Museum. Lohja 1990.

Valokuvat:

Negatiivit 83480-83500 (MV esihist.tsto)

Diaposiitivit 10519-10521, 10539-10540, 21921-21935 (MV esihist.tsto)

INVENTOINTISELOSTUS:

Liitteet: peruskarttaote 1:20 000
yleiskartta 1:1000

Inventointilöydöt: KM 26922 saviastian paloja 20 kpl, savikucnaa 2 kpl, liuskeiskos, kvartsikaavin, kvartsi-iskoksia 3 kpl, palanutta luuta 2 palaa.

Paikan sijainti: Lohjan kirkolta 6,2 km pohjoiseen, Kutsilanselän ja Koivulanselän välisen kapeikon itärannalla, Honkamäkinimisen hiekkamäen lounaisliepeellä, jyrkän rantatörmän päällä.

Muinaisjäännöksen kuvaus: Kittiskosken rannalla on Honkamäen lounaisliepeellä kesämökki, jonka takaa nousee jyrkähkö noin kolme metriä korkea koillis-lounais-suuntainen törmä, jonka päällä on pienehkö puutarha ja perunamaa. Tältä törmän päälliseltä tasanteelta maasto loivenee etelään, mutta jyrkkee voimakkaasti itään ja itäkaakkoon. Mökin piha-alueella ja perunamaata lukuunottamatta alueella kasvaa sekametsää. Lännessä on varsinkin etelämpänä jyrkkä usean metrin pudotus Kittiskoskeen. Maaperä on hiekkaa, mutta muuttuu etelään mentäessä saveksi. V. 1990 kaivauksissa havaittiin koekuopassa 620/230 tumma likamaakerros (ks. yleiskartta s. ja kaivauskertomus 1990, s.10). Pellon pinnalla tai törmällä ei havainnotoja palaneista kivistä, hiilistä tms. Aikaisemmista löydöistä KM 19656, 23149 ja 25289 ovat tulleet pelkästään Kittiskosken sortuvasta törmästä n. 100 metrin matkalta mökiltä etelään päin. Löydöistä KM 25769 suuri osa on taas kerätty tai kaivet-

tu perunamaalta. Inventoinnissa 1991 kerätyistä löydöistä myös yli puolet on peräisin perunamaalta, lähinnä sen etelälaidalta. Törmästä tulleet löydöt ovat n. 100 metrin matkalta mökiltä etelään päin. Asuinpaikan luonnollisina rajoina ovat toisaalta idässä jyrkkä mäki ja lännessä jyrkkä rantatörmä. Pohjoisessa vastaan tulee louhikkoinen ranta, mutta hieman ylempänä taas asuinpaikalle sopivaa tasaista maastoa. Tältä alueelta ei kuitenkaan löytöjä ole todettu. Todennäköisesti ehjänä säilynyttä asuinpaikka-alueetta on lähinnä ehkä perunamaan eteläpuolisella metsäalueella; itse perunamaa lienee rikkonut vain alueen pohjoisen kulman, sillä v. 1990 pohjoisimmista koekuopista ei tullut juuri lainkaan löytöjä ja toisaalta maaperä muuttui siellä saviseksi ollen hieman etelämpänä hiekkaa. Törmälle v. 1990 kaivetut koekuopat olivat myös vähälöytöisiä, mutta ne sijaitsivat myös hieman korkeammalla kuin em. perunamaa. Kyse saattaisi täällä olla asuinpaikan reuna-alueista. Kittiskosken virtaama lienee syönyt lännessä jonkin verran asuinpaikkaa, koska löytöjä tulee sortuvasta törmästä. Myös kosken ruoppaus, jonka yhteydessä paikka löytyi, tuhosi jonkin verran asuinpaikkaa. Kaikesta edellä olevasta päätellen muinaisjäännös rajoittunee n. 200 x 40 metrin suuruiselle alueelle rajoinaan lännessä Kittiskoski, idässä perunamaan/metsän ja mäen "taitekohta", pohjoisessa piha-alue ja etelässä kohta, jossa hiekka muuttuu saveksi.

Aluetta koskevat maankäyttösuunnitelmat, kiireellisyys: Ei tiedossa maankäyttösuunnitelmia, mutta asuinpaikka-alueetta huuhtoutuu jokeen.

Lähilöytöjä: Lähin muinaisjäännös on kivi- varhaismetallikautinen asuinpaikka Karnainen Kittiskoski kapeikon vastakkaisella rannalla (ks. Timo Jussilan inv. kert. 1985, s. 73/Lohjan kunta 324). Samalla puolella vesistöä n. 800 m pohjoiseen on vuonna 1990 löydetty kivikautinen asuinpaikka Kutsila Kutsila NW ja Kutsilan pelloista on löydetty joitakin kivikautisia irtolöytöjä.

Perimätietoja: Ks. kaivauskertomus v. 1990, s. 14.

Tarkastuspäivä inventoinnissa: 10.10.1991.

Inventoijat: Pirjo Hamari, Marjut Mäkelä, Petro Pesonen, Sari Saastamoinen, Katja Vuoristo.

Syy paikan tarkastukseen: Paikan kunnan tarkistaminen ja lisälöytöjen kerääminen.

Toimenpiteet maastossa: Pintapoimintaa perunapellosta ja törmästä. Etsittiin jonkin aikaa v. 1990 kaivausten jälkeen paikalle jätettyjä paaluja niitä kuitenkaan löytämättä. Lisäksi käytiin etsiskelemässä kalliomaalauksia kohteesta n. 200 metriä pohjoiseen olevalta jyrkältä kalliolta (Honkanummi), joka kuitenkin osoittautui tällaiseen varsin epätodennäköiseksi paikaksi. Maanomistajaan ei oltu yhteydessä.

Havaintomahdollisuudet: Hyvät pintapoimintaan. Sumu oli tosin niin sankka ettei rannalta erottanut kunnolla edes n. 25 metrin päässä olevaa vastarantaa.

Huomautuksia, lisäyksiä:

Löytöjen KM 26922 löytöpaikka ympäröity. Punaisella merkitty lähiseudun muinaisjäännöksiä, sinisellä v. 1989 ja 1991 inventoinneissa tarkastetut alueet, joilla ei havaittu löytöjä.



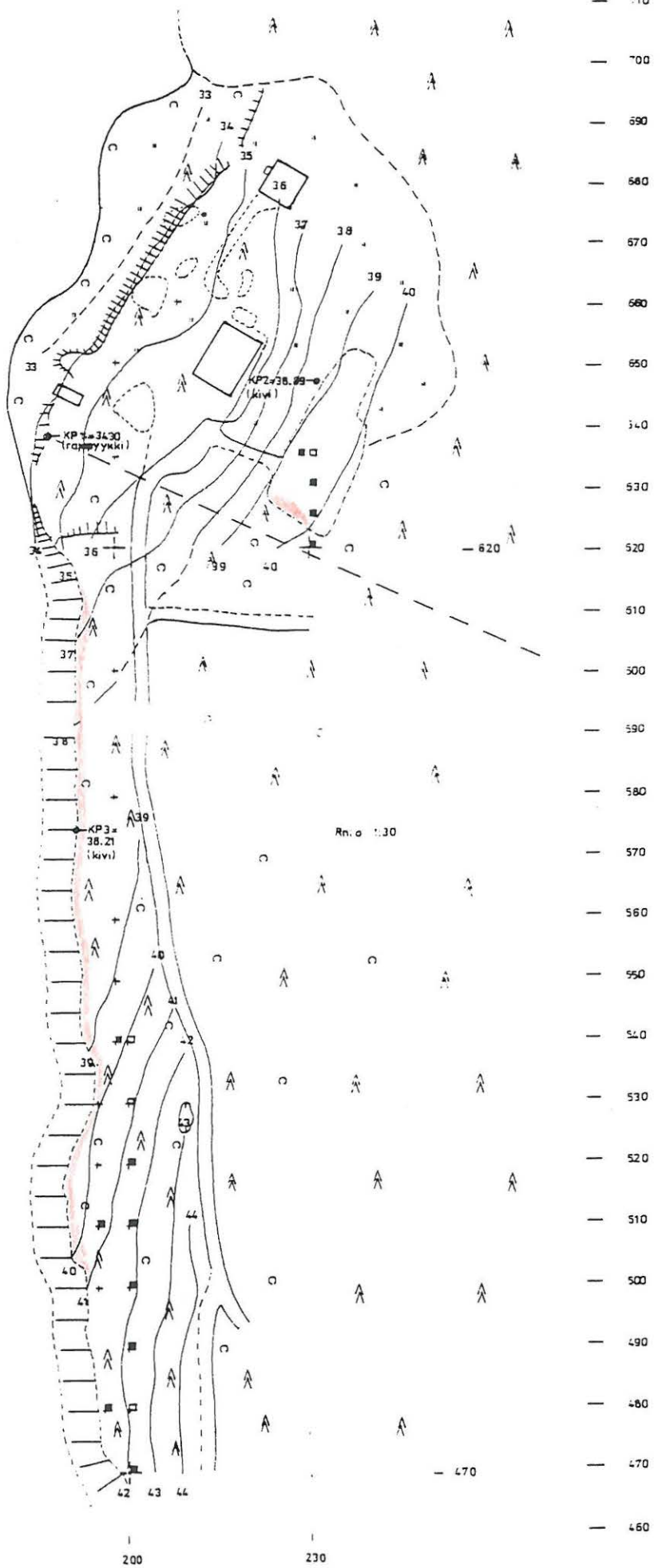
Ote peruskartasta 2041 01 LOHJA 1:20 000 (pain. 1984)

LOHJAN KUNTA KUTSILA KITTISKOSKI
FIBULA RY 1990

180 190 200 210 220 230 240 250 260 270

Yleiskartta
Mittakaava 1:1000
Piirt. P.Haman, R.Kesseli, S.Laskinen
P.Pesonen, J.Saukkonen

- korkeudet m mpy
- koekuoppa, josta löytöjä
 - löydötön koekuoppa
 - + paikalleen jätetty paalu
 - kiintopiste
 - - - - - vaarattu korkeuskäyrä
 - - - - - arvioitu korkeuskäyrä
 - ▭ rakennus
 - kukkaonkki
 - perunamaa
 - lyhtypylväs
 - - - - - tontin raja
 - /// tie
 - /// metsäautotie
 - kuoppa
 - /// törmä
 - ▲ havumetsä
 - lehtimetsä
 - heinämaa



punaisella merkitty
löytöjen KM 26922
löytöpaikka



Lohjan kunta Karstu Linnanmäki

Kalliomaalaus ?, esihistoriallinen ?

JOHTOTIEDOT:

Kunta: Lohjan kunta
Kylä: Karstu
Seutu, kylänosa:
Kohteen nimi: Linnanmäki
Rauhoitusluokka: ?

Peruskartta 1:20 000: 2023 10 SAMMATTI

Peruskoordinaatit: x= 6687 27, y= 2496 47, z= 42,13-42,80

Yhtenäiskoordinaatit: p= 6691 20, i= 3330 61, k= 42,13-42,80

Rn:o (1,8):132

AIEMMAT TIEDOT:

Aiemmat tutkimukset:
Aiemmat löydöt:
Muut arkistolähteet:
Painetut lähteet:

INVENTOINTISELOSTUS:

Liitteet: peruskarttaote 1:20 000
 kopio maalauksen jäljennöksestä 1:5

Inventointilöydöt:

Paikan sijainti: Lohjan kirkosta n. 10 km luoteeseen. Linnanmäen eteläsivulle kääntyvän tien pohjoispuolella on pelto, jonka koillisreunaa vastapäätä mahdollinen kalliomaalaus sijaitsee vuoren seinämässä.

Paikan kuvaus ja ympäristö: Punavärinen kuvio sijaitsee sisäänpäin kallistuvassa harmaassa vuoren seinämässä, sen alimman kohdan ollessa 3,35 m maanpinnasta. Kallio on tällä kohdalla n. 20 metriä korkea, hyvin vaikuttava ja muutamasta kohdasta lohjennut, joten maassa on runsaasti irtolohkareita ja kiviä, ei kuitenkaan juuri kuvion kohdalla. Kuvion toisen kyljen viereltä kulkee n. 20 cm leveä vesivana, mutta maalauksen kohta ja muu ympäristö näytti olevan aivan kuivana sateisellakin ilmalla. Väriltään kallio on pääosin harmaa ja siinä on vain muutamia punavärisiä länttejä, joista yksikään toinen ei muodoltaan tai sävyltään muistuta kalliomaalausta. Kuvion alapuolella kallio muodostaa ikäänkuin askelmia, joita pitkin kuvion voi saavuttaa. Mikäli kuvio on kalliomaalaus, näiltä "askelmilta" se on voitu myös maalata. Kallio antaa itäkaakkoon. Kallion kyljessä kasvaa muutama suuri kuusi, muuten metsä on lehtimetsää, aluskasvillisuutena lähinnä saniaisia.

Kalliomaalauksen kuvaus: Kuvion koko on n. 68 x 20 cm. Se näyttäisi esittävän ihmistä, jolla on päässä sarvet. Pää on kolmiomainen ja jalat ovat alaosastaan yhdessä, kädet eivät ole erotettavissa. Liitteenä oleva piirros on tehty kuivana päivänä, jolloin valaistusolosuhteet eivät olleet parhaat mahdolliset. Maalaus näkyi parhaiten kostealla ilmalla. Kuvion värit olivat voimakkaimmat sen ylä- ja alaosissa, varsinkin keskellä väri oli ikäänkuin levinyt molemmilla sivuilla. Dokumentointipäivänä kuvion vesivanan puoleinen kylki oli erittäin huonosti erotettavissa, koska vesi toi mukanaan ilmeisesti valkoista kalkkia ylempää kalliolta hieman kuvion reunan päälle.

Aluetta koskevat maankäyttösuunnitelmat, kiireellisyys: Ei tiedossa.

Lähilöytöjä: Linnanmäkeä on pidetty mahdollisena rautakautisena linnavuorena. N. 340 m länteen on Hemmilän kivikautinen asuinpaikka (Timo Jussila, inv. 1985/ Lohja 320).

Tarkastuspäivä inventoinnissa: 4., 7. ja 11.10.1991.

Inventoijat: 4.10.1991: Panu Nykänen, Harri Nyman ja Petro

Pesonen; 7.10.1991: Petro Pesonen ja Jyri Saukkonen;

11.10.1991: Derek Fewster, Päivi Maaranen, Petro Pesonen ja Teresa Töntsi.

Syy paikan tarkastukseen: Tutkittiin Linnanmäen ympäristöä ja päätettiin samalla tarkistaa myös kallioseinämät, koska niitä pidettiin mahdollisena paikkana kalliomaalaukselle.

Toimenpiteet maastossa: 4.10.1991 kalliomaalaus löydettiin ja valokuvattiin, 7.10.1991 maalaus dokumentoitiin valokuvamalla, liituumalla ja piirtämällä ääri viivoista kopio muovikalvolle, jonka jälkeen se pestiin varovasti liidun poistamiseksi, 11.10.1991 tehtiin vaaituskoneella maalauksen korkeusmittaus; korkeus laskettiin Lohjanjärven veden pinnasta, lukemana käytettiin 1981 painetun peruskartan 2023 10 SAMMATTI-tietoa, jonka mukaan Lohjanjärven veden pinnan korkeus on 31,6 m mpy. 7.10.1991 kalliomaalauksen juurelle tehtiin yksi koe-kuoppa, josta paljastui ohut turvekerros, jonka alla oli puhdasta hiekkaa. Samana päivänä kiivettiin köysien avulla myös ylemmäs kallioterassille, joka näytti myös otolliselta kalliomaalauksia ajatellen. Terassilla likimain maalauksen päällä oli kaksi pientä luolaa, n. 1 m syviä, 0,5 m korkeita ja 1,5 m leveitä. Molempien pohjalla oli kalliosta peräisin olevaa kivimurskaa, joka näytti louhitulta, siksi pieninä palasina kivet olivat. Kalliomaalauksia ei terassilta löytynyt.

Havaintomahdollisuudet: Hyvät 4.10, muutoin huononlaiset. Kostealla ilmalla maalaus erottuu paremmin kallion pinnasta. 7.10 aurinko paistoi lisäksi kallion seinämään luoden puista varjoja hankaloittaen dokumentoimista.

Huomautuksia, lisäyksiä: Kallion tarkastelussa havaittiin, että kallion pinnasta voi jopa sormin irrottaa palasia, se olisi siis hyvinkin rapautuvaa. Kuitenkaan juuri maalauksen kohdalla ei maassa ollut paljonkaan rapautumista osoittavia irtokiviä.

Lohjan kunta Karstu Linnanmäki
 Kalliomaalauksen sijaintipaikka ympäröity. Punaisella
 merkitty lähiseudun muinaisjäännöksiä, sinisellä v. 1989
 ja 1991 inventoinneissa tarkastetut alueet, joilla ei
 havaittu löytöjä.



6689

6688

6687

6686

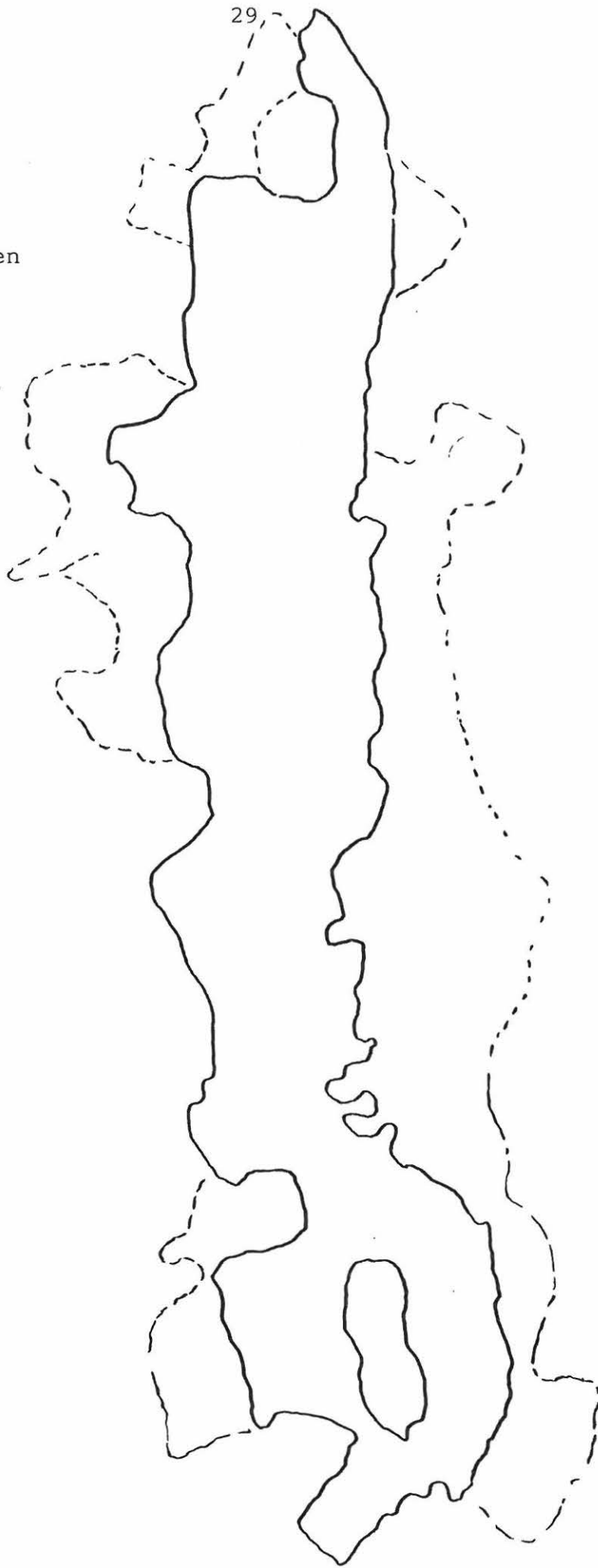
Ote peruskartasta 2023 10 SAMMATTI 1:20 000 (pain. 1981)

LOHJAN KUNTA
KARSTU
LINNANMÄKI 1991

Kalliomaaluksen
kopion pienennös
n. 1:2,6

Piirt. Petro Pesonen

Katkoviivoin
merkitty alue
punaisen
heikommin värjäämä.



Lohjan kunta Vaanila Haudansalmi

Irtolöytö, kivikausi

JOHTOTIEDOT:

Kunta: Lohjan kunta
Kylä: Vaanila
Seutu, kylänosa:
Kohteen nimi: Haudansalmi
Rauhoitusluokka: II

Peruskartta 1:20 000: 2041 01 LOHJA
Peruskoordinaatit: x= 6688 98, y= 2507 14, z= n. 37,5
Yhtenäiskoordinaatit: p= 6692 42, i= 3341 32, k= n. 37,5
Rn:o 1:140

AIEMMAT TIEDOT:

Aiemmat maastotutkimukset:
Aiemmat löydöt:
Muut arkistolähteet:
Painetut lähteet:

INVENTOINTISELOSTUS:

Liitteet: peruskarttaote 1:20 000
yleiskarttaluonnos 1:1400
Inventointilöydöt: KM 26920 kvartsi-iskos

Paikan sijainti: Lohjan kirkosta n. 7 km pohjoiskoilliseen ja Haudansalmen talosta n. 200 m lounaaseen. Hiidenveden Vaanilan- eli Vasarlanlahteen pistävä niemeke, Haudansalmen ka-
peikon itäranta.

Muinaisjäännöksen kuvaus: Loivasti kumpuilevaa peltoa, löytöpaikka on matala kumpare, jolta pelto viettää loivasti etelään. Pohjoisessa ja lännessä on n. kaksi metriä korkea jyrkkä rinne ja sen alapuolella Vaanilanlahden kallioranta rantaniityn takana. Maaperä on hiesunsekaista savea. Kvartsi-iskos löytyi n. metrin päästä törmän länsi- ja n. 5 metriä pohjoisreunasta. Lisäksi tästä n. 20 m etelään löydettiin liitupiipun kappale. Koko niemeke on topografialtaan sopivaa asuinpaikaksi, joka kuitenkin enempien löytöjen puuttuessa jäi toteamatta.

Aluetta koskevat maankäyttösuunnitelmat, kiireellisyys: Ei tietoja suunnitelmista.

Lähilöytöjä: Vaanilanlahden länsirannalla n. 600 metrin päässä kivikautinen asuinpaikka Vasarla Mikkola; Vaanilanlahden muinaisella etelärannalla n. 1600 metrin päässä nuorakeraaminen asuinpaikka Vaanila Ruoksionmäki SW. Lisäksi löydettiin yksi epämääräinen paikalleen jätetty kvartsi-iskos 360 metriä Haudansalmen löytöpaikasta kaakkoon. Ks. luettelo inventoinnissa havaituista yksittäisistä paikoilleen jätetyistä löydöistä.

Tarkastuspäivä inventoinnissa: 10.10.1991.

Inventoijat: Pirjo Hamari, Marjut Mäkelä, Petro Pesonen, Sari Saastamoinen ja Katja Vuoristo.

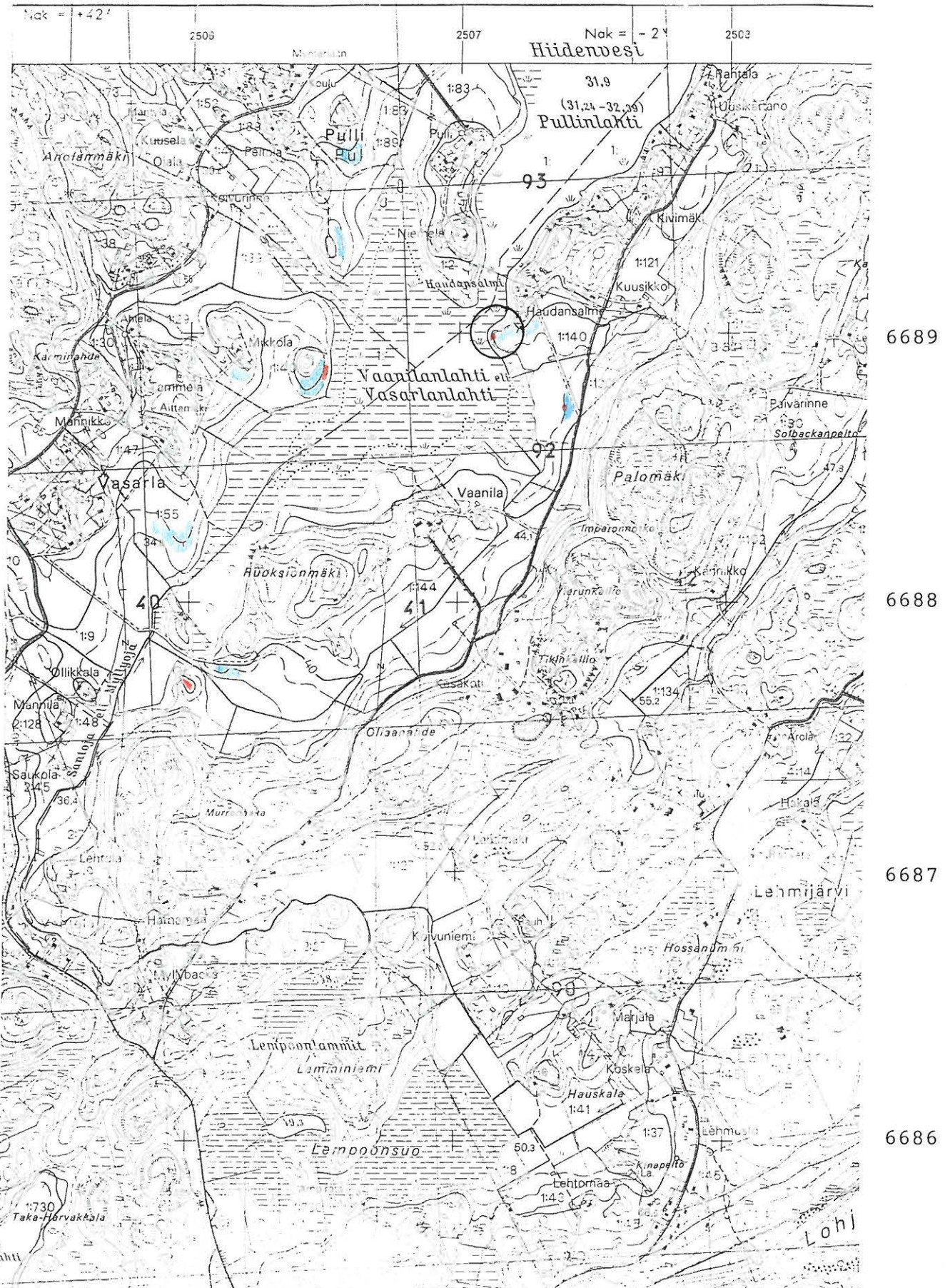
Syy paikan tarkastukseen: Kivikautiselle asuinpaikalle sopiva topografia.

Toimenpiteet maastossa: Kynnetyn pellon pinta tarkastettiin. Paikasta piirrettiin yleiskarttaluonnos. Peruskarttaotteelle merkitty paikan ympäristössä tarkastetut peltoalueet, joilta ei tavattu löytöjä. Maanomistajaan ei oltu yhteydessä.

Havaintomahdollisuudet: Hyvät, koska pelto oli kynnetty. Sankka sumu häytti maaston muotojen havainnoimista.

Huomautuksia, lisäyksiä:


Löytöjen KM 26920 löytöpaikka ympäröity. Punaisella merkitty lähiseudun muinaisjäännöksiä, sinisellä v. 1989 ja 1991 inventoinneissa tarkastetut alueet, joilla ei havaittu löytöjä.




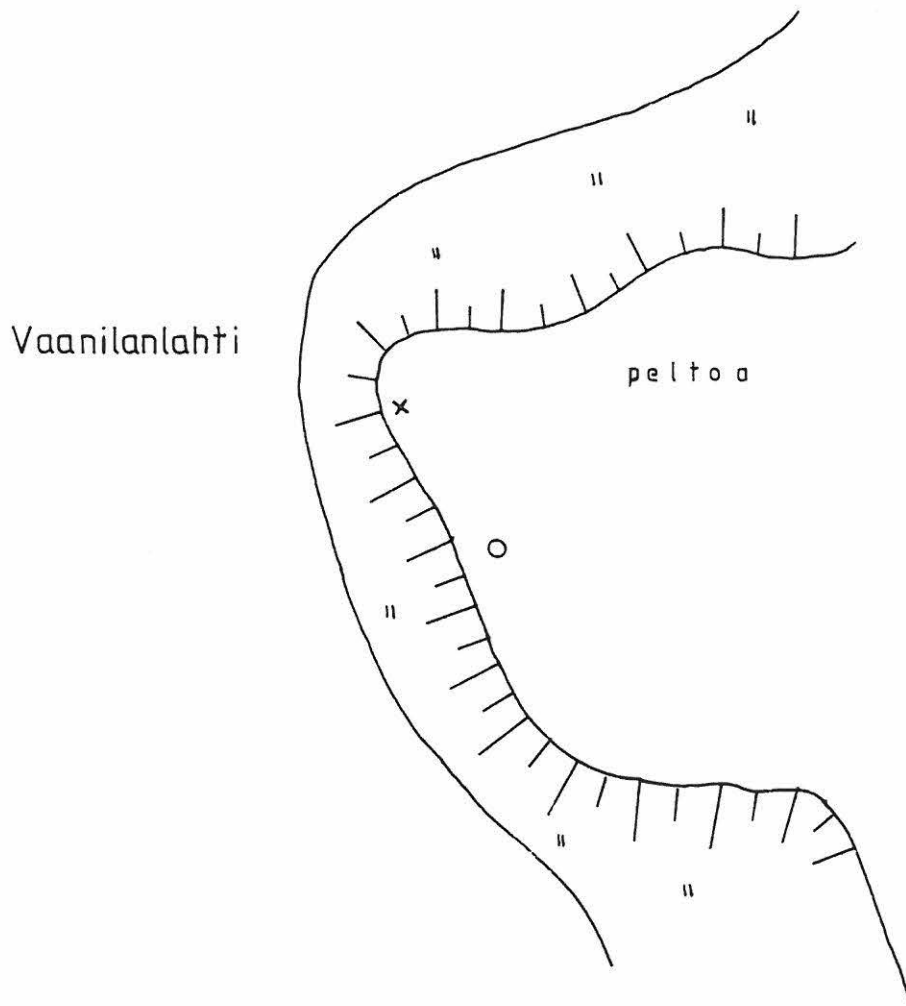
Ote peruskartasta 2041 01 LOHJA 1:20 000 (pain. 1984)

LOHJAN KUNTA
VAANILA
HAUDANSALMI 1991



Yleiskarttaluonnos 1:1400  70 m
piirt. Petro Pesonen

- × kvartsi-iskoksen KM 26920 löytöpaikka
- liitupiipun kappaleen löytöpaikka
-  rantatörmä
- " rantaniitty



Lohjan kunta Paloniemi Hakalanlahti

Irtolöytö, kivikausi

JOHTOTIEDOT:

Kunta: Lohjan kunta
Kylä: Paloniemi
Seutu, kylänosa:
Kohteen nimi: Hakalanlahti
Rauhoitusluokka: II

Peruskartta 1:20 000: 2023 10 SAMMATTI
Peruskoordinaatit: x= 6685 69, y= 2498 06, z= n. 45
Yhtenäiskoordinaatit: p= 6689 55, i= 3332 12, k= n. 45
Rn:o 1:2

AIEMMAT TIEDOT:

Aiemmat tutkimukset:
Aiemmat löydöt:
Muut arkistolähteet:
Painetut lähteet:

INVENTOINTISELOSTUS:

Liitteet: peruskarttaote 1:20 000
Inventointilöydöt: KM 26919 kvartsi-iskos

Paikan sijainti: Lohjan kirkosta n. 6,5 km luoteeseen. Lohjan-Sammatin tien varrella, n. 200 m tiestä. Outamonjärveen pistävä niemi, jonka länsirannalla on jyrkkä kallio.

Paikan kuvaus: Kvartsi-iskos löytyi n. 2 m kallion reunasta paikasta, jossa kallion päällä on jonkin verran turvetta ja sen alla hiekkaa. Topografialtaan paikka on kalliainen kumpare, jolta kallio putoaa pystysuorasti Outamonjärveen. Kumpareen pohjoisosassa on ilmeisesti jäätikköjoen muodostama suojainen notkelma. Kvartsin löytöpaikka on juuri tämän notkelman suussa lähellä kallion reunaa. Kumpareen pohjoisreunalla havaittiin lisäksi kaivettuja kuoppia, keskimääräinen koko 2 x 2 m. Kasvillisuus on mänty-kanervakangasta.

Muinaisjäännöksen laajuus: Mahdollisesti notkelmassa on sijainnut leiri- tai asuinpaikka, joka ei liene siten sijainnut aivan rannan korkeudella, kylläkin rannan tuntumassa. Paikka rajoittuu luonnollisesti notkelman alueelle, n. 40 x 15 m.

Aluetta koskevat maankäyttösuunnitelmat, kiireellisyys: Ei tietoja suunnitelmista.

Lähilöytöjä: Lähin muinaisjäännös on kivikautinen asuinpaikka Outamo Lahdennummi vastarannalla n. 1400 m:n päässä.

Tarkastuspäivä inventoinnissa: 4.10.1991.

Inventoijat: Panu Nykänen, Harri Nyman ja Petro Pesonen.

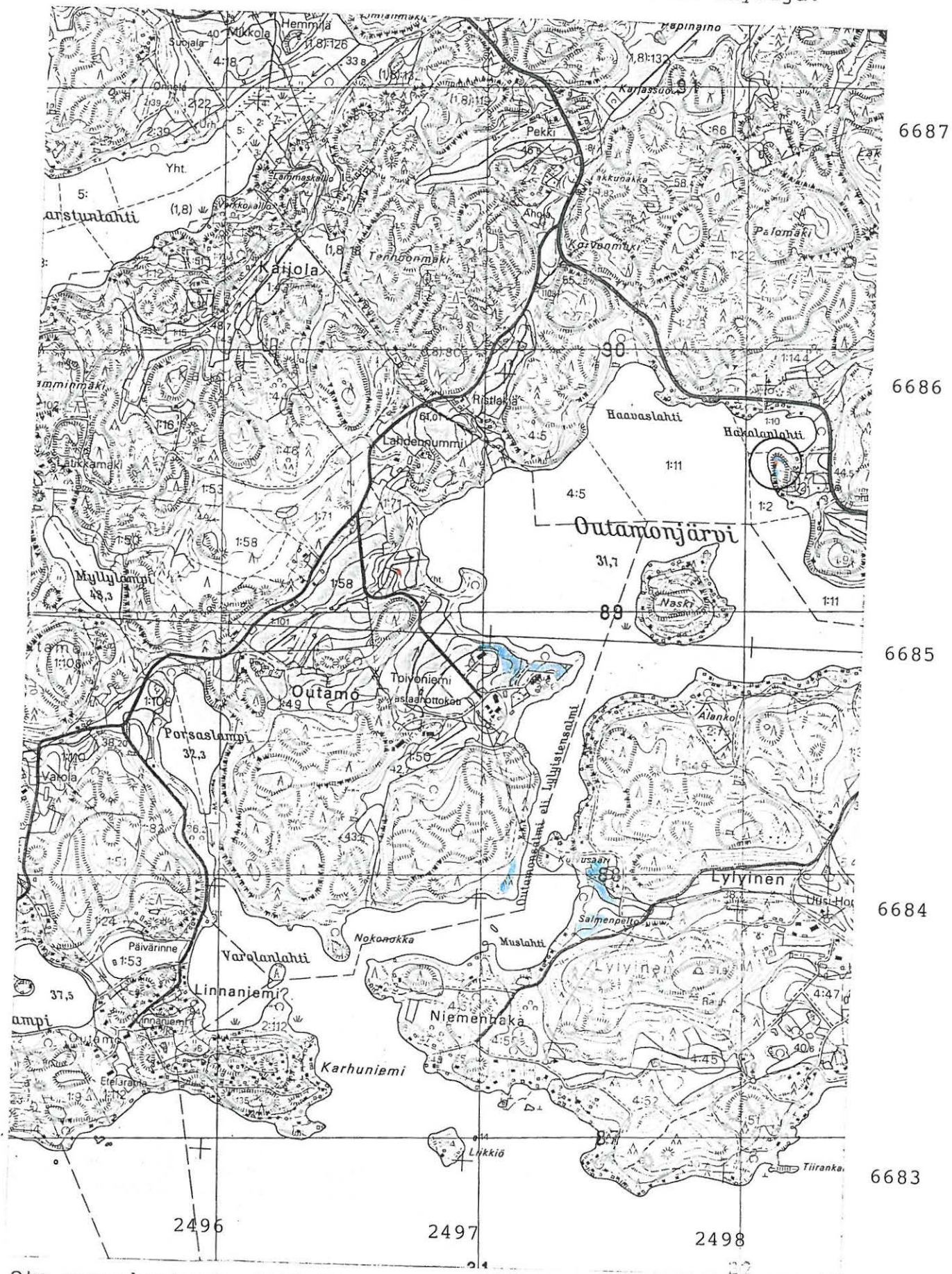
Syy paikan tarkastukseen: Peruskartalta katsottuna Outamonjärveen pistävä jyrkänne näytti sopivalta kalliomaalauksen paikalta. Päätettiin tarkistaa näkykö kallio maalta päin.

Toimenpiteet maastossa: Tutkittiin maastoa ja kalliota. Kvartsi-iskos löytyi vahingossa pintalöytönä.

Havaintomahdollisuudet: Hyvät.

Huomautuksia, lisäyksiä: Todettiin, että kalliojyrkänne olisi sopiva kalliomaalauspaikka, mutta sinne ei näkynyt maalta päin. Paikka pitäisi tutkia joko talvella jäältä käsin tai kesällä veneestä käsin.

Löytöjen KM 26919 löytöpaikka ympäröity. Punaisella merkitty lähiseudun muinaisjännöksiä, sinisellä v. 1989 ja 1991 inventoinneissa tarkastetut alueet, joilla ei havaittu löytöjä.



Ote peruskartasta 2023 10 SAMMATTI (pain. 1981)

Lohjan kunta Virkkala Tokinlahti

Irtolöytöjä, kivikausi

JOHTOTIEDOT:

Kunta: Lohjan kunta
Kylä: Virkkala
Seutu, kylänosa: Pensaari
Kohteen nimi: Tokinlahti
Rauhoitusluokka: II

Peruskartta 1:20 000: 2014 12 KIRKNIEMI

Peruskoordinaatit: x= 6676 40, y= 2497 81, z= 35

Yhtenäiskoordinaatit: p= 6680 18, i= 3331 42, k= 35

Rn:o 3:10

AIEMMAT TIEDOT:

Aiemmat tutkimukset:
Aiemmat löydöt:
Muut arkistolähteet:
Painetut lähteet:

INVENTOINTISELOSTUS:

Liitteet: peruskarttaote 1:20 000

Inventointilöydöt: KM 26921 kvartsi-iskoksia 2 kpl

Paikan sijainti: Lohjan kirkosta n. 8,5 km lounaaseen, Pensaaressa. Lehtisaareen vievän tien eteläpuolella, tiestä n. 40 m etelään ja Södergårdiin menevältä tieltä n. 10 m itään. Suunta 392 goonia Saarelan tilan punakattoiseen päärakennukseen.

Paikan kuvaus: Kahden kvartsi-iskoksen löytöpaikka on matalan peltokumpareen pohjoisrinteellä. Iskokset löytyivät n. 4 m etäisyydellä toisistaan. Maaperä on savista ja maasto peltoa.

Aluetta koskevat maankäyttösuunnitelmat, kiireellisyys: Ei tiedossa.

Lähilöytöjä: Kvartsi-iskos, joka jätettiin paikoilleen n. 80 m luoteeseen. Toinen paikoilleen jätetty kvartsi-iskos 240 m länteen. Kivikautinen asuinpaikka Pensaari 3 (Tommi Vuorinen, inv. 1986/Lohja 352) 280 m länsiluoteeseen.

Tarkastuspäivä inventoinnissa: 3.10.1991.

Inventoijat: Derek Fewster, Pirjo Hamari, Risto Kesseli, Marjut Mäkelä ja Petro Pesonen.

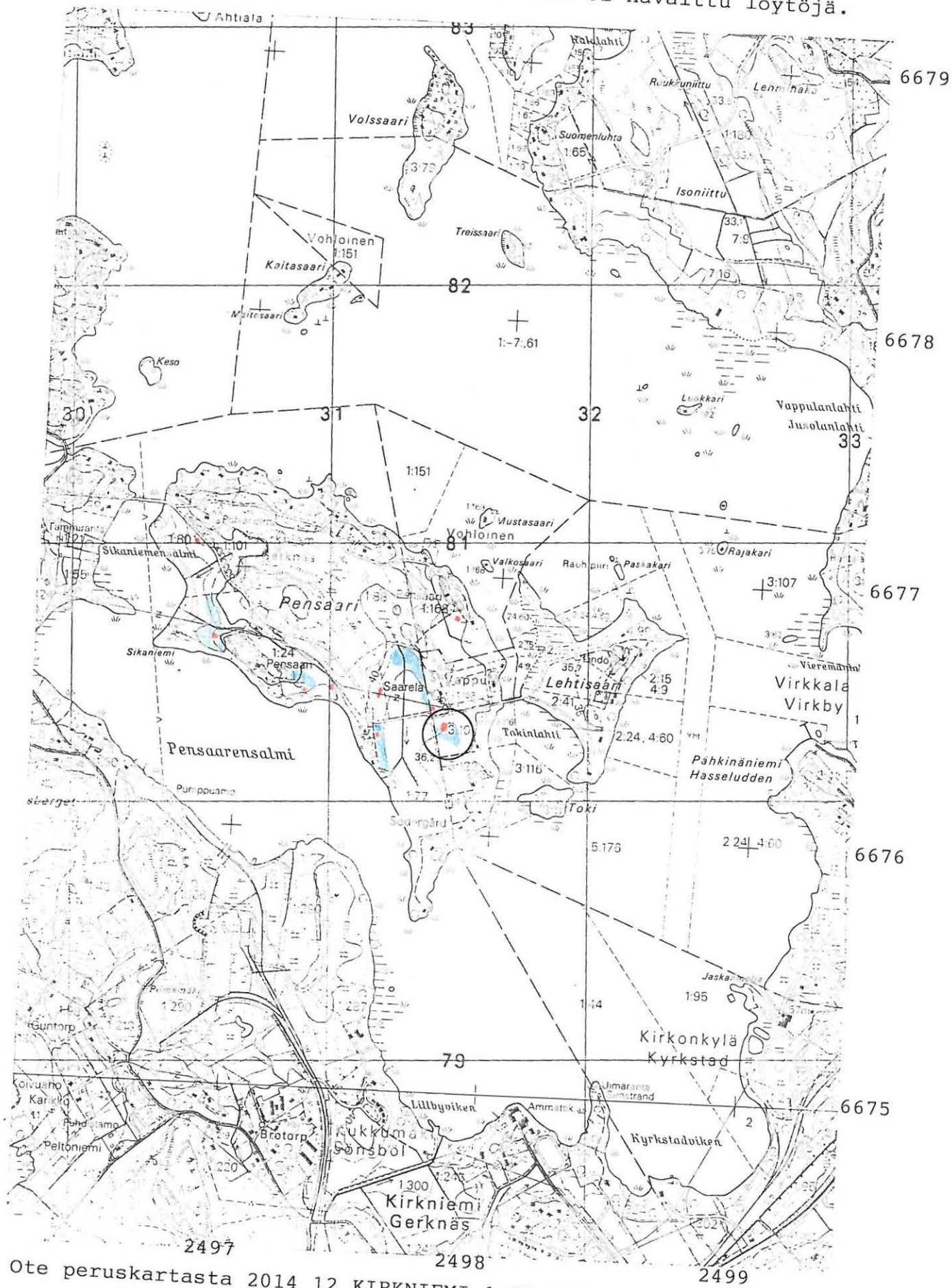
Syy paikan tarkastukseen: Sopiva korkeus ja avoimet pellot.

Toimenpiteet maastossa: Pellonpintaa tarkastettiin, yksittäiset kvartsilöydöt jätettiin paikalleen. Peruskarttaotteelle merkitty paikan ympäristössä tarkastetut peltoalueet, joilta ei tavattu löytöjä. Maanomistajaan ei oltu yhteydessä.

Havaintomahdollisuudet: Hyvät, sää poutainen.

Huomautuksia, lisäyksiä:

Lohjan kunta Virkkala Tokinlahti
Löytöjen KM 26921 löytöpaikka ympäröity. Punaisella merkitty lähiseudun muinaisjäännöksiä, sinisellä v. 1989 ja 1991 inventoinneissa tarkastetut alueet, joilla ei havaittu löytöjä.



Ote peruskartasta 2014 12 KIRKNIEMI 1:20 000 (pain. 1982)

Lohjan kunta Lylyinen Ranta-Seppä

Irtolöytö, kivikausi

JOHTOTIEDOT:

Kunta: Lohjan kunta
Kylä: Lylyinen
Seutu, kylänosa:
Kohteen nimi: Ranta-Seppä
Rauhoitusluokka: II

Peruskartta 1:20 000: 2023 10 SAMMATTI
Peruskoordinaatit: x= 6683 60, y= 2498 41, z= 35
Yhtenäiskoordinaatit: p= 6687 45, i= 3332 37, k= 35
Rn:o 4:47

AIEMMAT TIEDOT:

Aiemmat tutkimukset:
Aiemmat löydöt:
Muut arkistolähteet:
Painetut lähteet:

INVENTOINTISELOSTUS:

Liitteet: peruskarttaote 1:20 000
Inventointilöydöt: KM 26925 kvartsi-iskos

Paikan sijainti: Lohjan kirkosta n. 5,5 km länsiluoteeseen.
Ranta-Sepän kalmiston röykkiöalueen I läntisimmästä röykkiöstä
n. 40 m lounaaseen peltoalueella, n. 20 m tien pohjoispuolel-
la.

Paikan kuvaus: Alavaa peltoa, löytöpaikka n. 10 m etelään kallion juuresta löytyivät kvartsi-iskos, liitupiipun kappale ja rautanaula suunnilleen samasta kohdasta. Maaperä savista peltomultaa.

Aluetta koskevat maankäyttösuunnitelmat, kiireellisyys: Ei tiedossa.

Lähilöytöjä: Ranta-Sepän röykkiöalue I viereisellä kumpareella. Röykkiö II vajaan sadan metrin päässä länteen mäenkumpareella pellon takana. V. 1989 inventoinnissa löytynyt yksittäisiä kvartsi-iskoksia n. 105 m etelälounaaseen, 140 m länteen ja 240 m koilliseen.

Tarkastuspäivä inventoinnissa: 2.10.1991.

Inventoijat: Risto Kesseli, Petro Pesonen, Jyri Saukkonen ja Andres Tvauri.

Syy paikan tarkastukseen: Tarkastettiin pellon pintaa samalla kun tarkastettiin ja kartoitettiin Ranta-Sepän röykkiöaluetta.

Toimenpiteet maastossa: Pintapoimintaa.

Havaintomahdollisuudet: Hyvät.

Huomautuksia, lisäyksiä: Liitupiipun kappaletta ei luetteloitu ja rautanaula heitettiin pois resenttinä.

Lohjan kunta Lylyinen Ranta-Seppä
 Löydön KM 26925 löytöpaikka ympäröity. Punaisella merkitty lähiseudun muinaisjäännöksiä, sinisellä v. 1989 ja 1991 inventoinneissa tarkastetut alueet, joilla ei havaittu löytöjä.



Ote peruskartasta 2023 10 SAMPATTI 1:20 000 (pain. 1981)

Lohjan kunta Lylyinen Ranta-Seppä

Röykkiöalue, rautakausi ?

JOHTOTIEDOT:

Kunta: Lohjan kunta
Kylä: Lylyinen
Seutu, kylänosa:
Kohteen nimi: Ranta-Seppä
Rauhoitusluokka: I

Peruskartta 1:20 000: 2023 10 SAMMATTI

Peruskoordinaatit: x= 6683 56-60, y= 2498 46-52, z= n. 35-37

Yhtenäiskoordinaatit: p= 6687 42, i= 3332 17, k= n. 35-37

p= 6687 45, i= 3332 46, k= n. 35-37

Rn:o 4:44

AIEMMAT TIEDOT:

Aiemmat tutkimukset: Eero Ahtela 1989, tarkastus

Aiemmat löydöt:

Muut arkistolähteet:

Painetut lähteet:

INVENTOINTISELOSTUS:

Liitteet: peruskarttaote 1:20 000
yleiskarttaluonnos 1:500

Inventointilöydöt:

Paikan sijainti: Lohjan kirkosta n. 5,5 km länsiluoteeseen.
Lylyistenniemellä, suurempi ryhmä Ranta-Sepän talon pihahaassa
sekä näistä runsaat sata metriä länteen mäellä yksi röykkiö.

Ympäristö: Maasto viettää loivasti röykkiöalueelta I pellolle etelään ja länteen. Röykkiöiden puolella on matala mäki ja asuinrakennus. Alueella on pari isoa siirtolohkareta ja paikoin kiintokallio on paljastunut. Röykkiöalue on ilmeisesti aikaisemmin ollut hakamaana, nyt osittain umpeenkasvanut ja osittain puutarhana, maaperä on alueella hiekkaa, jonka päällä vahvako multakerros. Röykkiöalue II sijaitsee erillisellä mäennyppylällä, edellisestä paikasta n. 100 metriä länteen peltonotkelman toisella puolella.

Röykkiöiden kuvaus:

I ryhmä: kiviröykkiöt sijaitsevat peltorinteen päällä tasanteella. Ahtelan havaintojen mukaan alueella oli 5-6 kiviröykkiötä, jotka olivat muodoltaan pyöreähköjä, matalahkoja ja halkaisijaltaan 2-4 metriä. V. 1991 inventoinnissa kartoitettiin yhteensä 13 erilaista kiviröykkiötä ja muutamia kiviaitoja. Röykkiöt on lueteltu seuraavassa:

- 1) Koko 5 x 4 m, korkeus n. 30 cm, epämääräisen muotoinen, sijaitsee aivan ajotien reunassa.
- 2) Koko 5 x 3 m, korkeus n. 50 cm, muodoltaan soikeahko.
- 3) Koko 2,5 x 2 m, korkeus 30 cm, suuri silmäkivi, jonka toisella puolella vain muutamia pienempiä kiviä.
- 4) Koko 4 x 4 m, korkeus 60 cm, muodoltaan kolmikulmainen.
- 5) Koko 4 x 3 m, korkeus 50 cm, silmäkivi röykkiön laidassa, muodoltaan soikea.
- 6) Koko 5 x 4,5 m, korkeus 30 cm, muodoltaan soikea.
- 7) Koko 7 x 3 m, korkeus 20 cm.
- 8) Koko 3 x 2,5 m, korkeus 50 cm.
- 9) Koko 5 x 3 m, korkeus 30 cm.
- 10) Koko 4 x 4 m, korkeus 50 cm.
- 11) Koko 6 x 4 m, korkeus 30 cm.
- 12) Koko 3 x 3 m, korkeus 20 cm, muodoltaan epämääräinen.
- 13) Koko 2 x 2 m, korkeus 20 cm.

Yleensä röykkiöt olivat hyvin matalia, niin että vain yksi kivikerros erottui maanpinnalle. Ainakin yleiskarttaluonnoksessa näkyvän pitkän kiviaidan luo oli hiljakkoin kuljetettu kiviä muualta. Röykkiö 8:n vieressä oleva kiviaita on kooltaan n. 10 x 2 m ja korkeudeltaan n. 20 cm.

II ryhmä. Ahtela on havainnut v. 1989 pyöreähkön kiviröykkiön, halkaisijaltaan 2 m, jonka hän on tutkinut v. 1991. Tutkimustuloksia ei ollut vielä käytettävissä tätä kirjoitettaessa.

Muinaisjäännöksen laajuus: Mittauksien perusteella röykkiöitä on ryhmän 1 alueella n. 130 x 50 m matkalla. Röykkiö II on yksittäinen.

Aluetta koskevat maankäyttösuunnitelmat, kiireellisyys: Ei tiedossa.

Lähilöytöjä: V. 1991 löydettiin peltoalueelta n. 40 m läntisimmästä röykkiöstä 14 lounaaseen kvartsi-iskos, liitupiipun kappale ja resentti rautanaula. Lähin kiinteä muinaisjäännös on todennäköisesti historiallisen ajan muinaisjäännös, kivi-pöytä n. 500 m luoteeseen Ranta-Sepän röykkiöalueesta (Uusi-Hontti).

Tarkastuspäivä inventoinnissa: 2.10.1991.

Inventoijat: Eero Ahtela, Risto Kesseli, Petro Pesonen, Jyri Saukkonen ja Andres Tvauri.

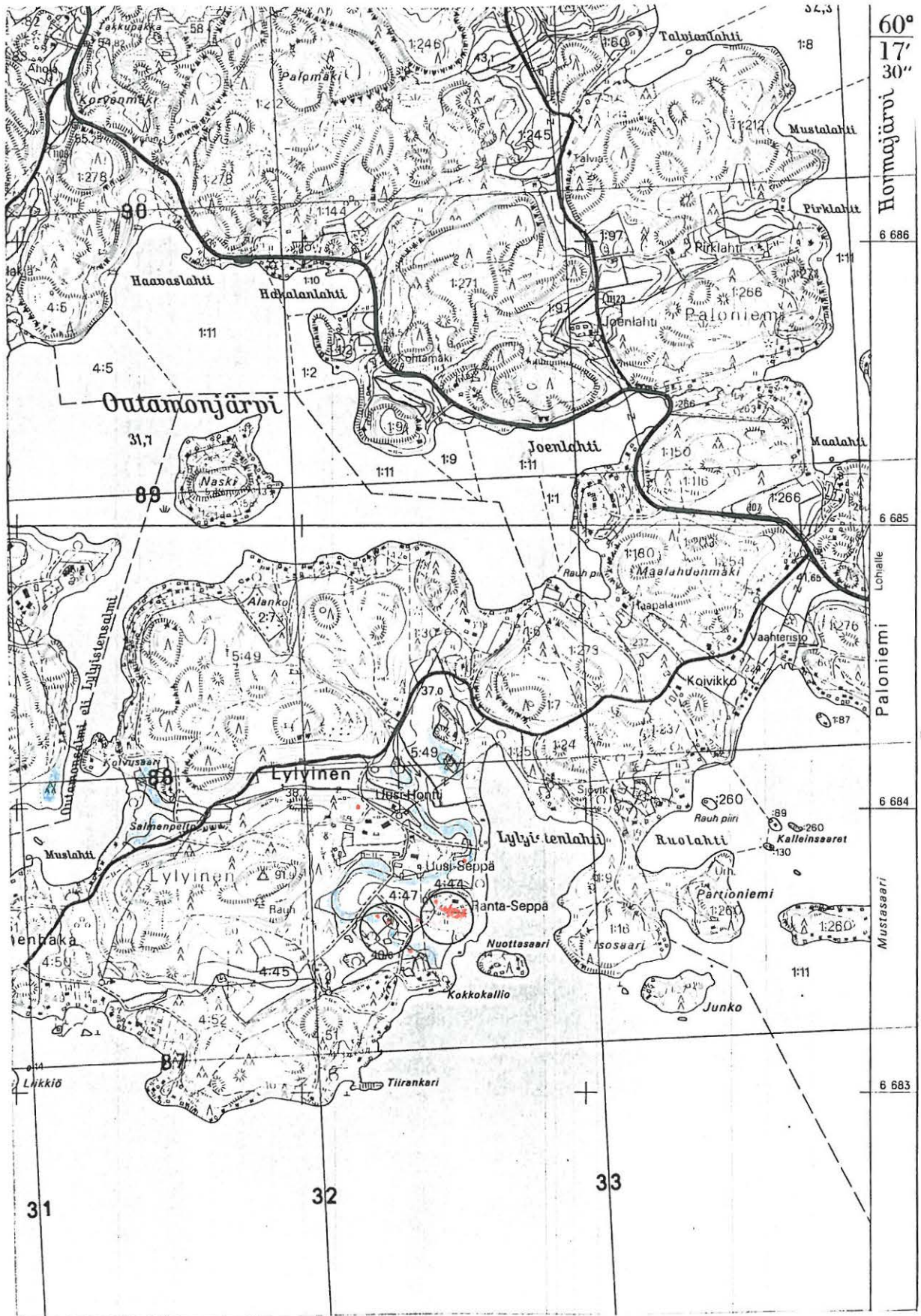
Syy paikan tarkastukseen: Haluttiin kartoittaa röykkialuetta ja löytää lisää röykkiöitä.

Toimenpiteet maastossa: Tarkasteltiin röykkiöaluetta I, ympäröivää peltoaluetta ja kartoitettiin röykkialue I.

Havaintomahdollisuudet: Hyvät.

Huomautuksia, lisäyksiä:

Lohjan kunta Lylyinen Ranta-Seppä
 Röykkiöalueet ympäröity. Punaisella merkitty lähiseudun
 muinaisjännöksiä, sinisellä v. 1989 ja 1991 tarkastetut
 alueet, joilla ei havaittu löytöjä





2497 2498 2499 2500

Ote peruskartasta 2023 10 SAMPATTI 1:20 000 (pain. 1981)

LOHJAN KUNTA

LYLYINEN RANTA-SEPPÄ

Yleiskarttaluonnos 1:500

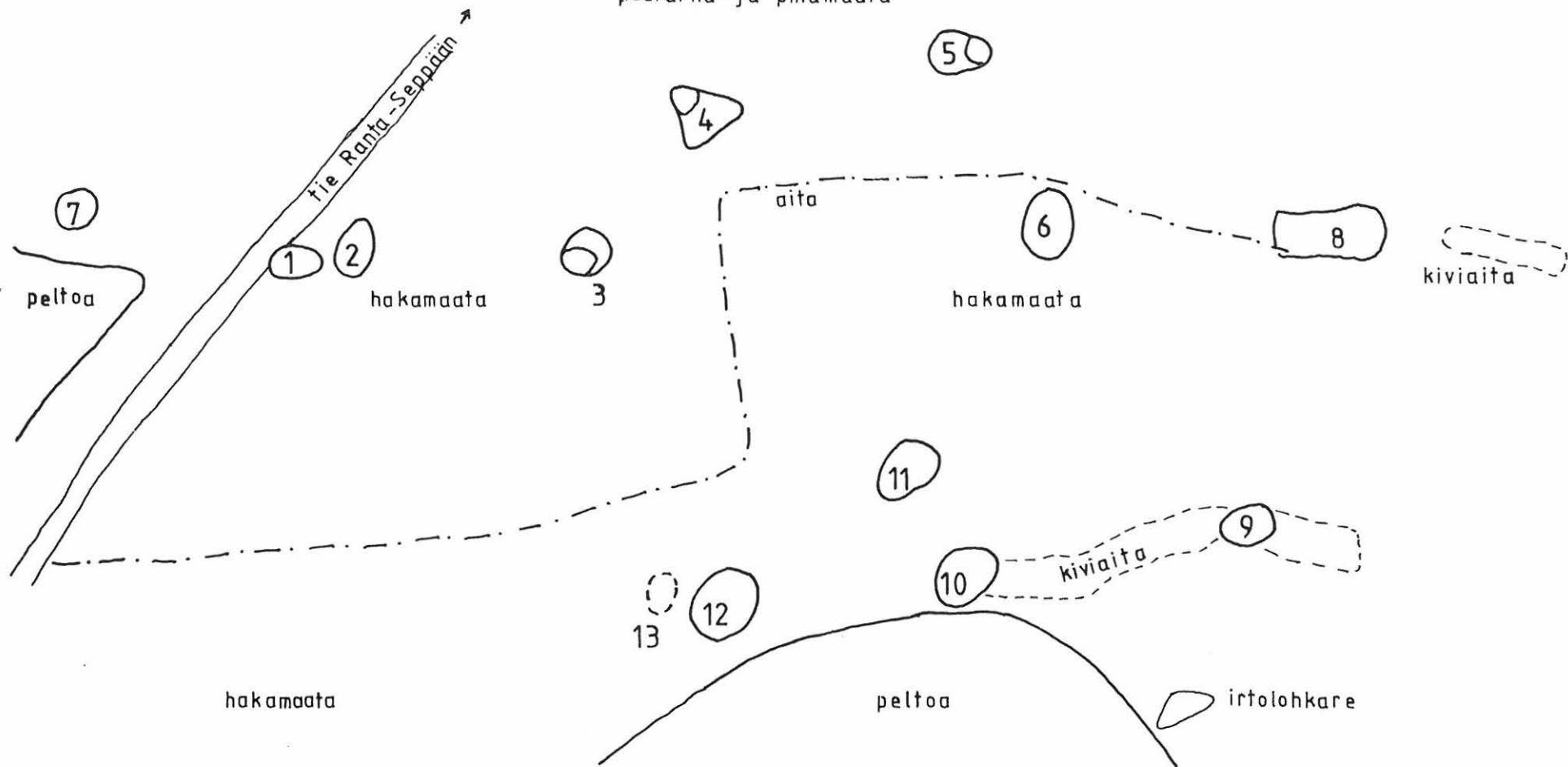
-  kiviroykkiö
-  epämääräinen kiviroykkiö

 25 m



Piirt. Risto Kesseli ja Petro Pesonen

puutarha- ja pihamaata



Lohjan kunta Paavola Toivari

Röykkiökalmisto ja asuinpaikka, kivikausi ja rautakausi

JOHTOTIEDOT:

Kunta: Lohjan kunta
Kylä: Paavola
Seutu, kylänosa:
Kohteen nimi: Toivari
Rauhoitusluokka: I-II

Peruskartta 1:20 000: 2014 12 KIRKNIEMI

Peruskoordinaatit: x= 6679 20-25, y= 2493 65-76, z= n. 39-45

Yhtenäiskoordinaatit: p= 6683 24-32, i= 3327 42-55, k= n. 39-45

Rn:o 8:3

AIEMMAT TIEDOT:

Aiemmat tutkimukset:

- 1) Tommi Vuorinen 1986, inventointi (RASI-inv. 1986. Inventointikertomus Lohjan kaupungin ja Lohjan, Karjalohjan ja Karjaan kuntien alueilla tehdystä muinaisjäännösinventoinnista toukokuussa 1986, s. 18/Lohja 340 ja s. 19-21/Lohja 341)
- 2) Helena Edgren 1986, kaivaus (Lohja 341, röykkiö n:o 2; ei kertomusta)
- 3) Jyri Saukkonen 1989, inventointi (Fibula ry:n inventointi Lohjan kunnassa ja Lohjan kaupungissa 1989. Raportti tarkasteleista kohteista. S. 44-47)

Aiemmat löydöt:

- 1) KM 23650 kvartsi-iskoksia 7 kpl. Inv. löydöt 1986 kohteen asuinpaikalta (Lohja 340). Diar. 29.7.1987.
- 2) KM 23651 saviastianpaloja 8 kpl. Inv. löydöt kohteen röykkiöstä n:o 1 (Lohja 341, röykkiö n:o 1). Diar. 29.7.1987.

3) Ei diarioitu, saviastianpaloja. Kaivauslöydöt 1986 kohteen røykkiöstä n:o 2 (Lohja 341, røykkiö n:o 2).

4) KM 25284:1-7 rautapala, saviastian kylkipala, palanutta savea 6 kpl, rautakuonaa 1 kpl, kuonaa 1 kpl, kvartsi-iskoksia 9 kpl. Kohteen asuinpaikalta (Lohja 340), samalta alueelta kuin asuinpaikan aiemmatkin löydöt. Diar. 27.12.1989.

5) KM 25285 palanutta savea 1 kpl. Kohteen røykkiön n:o 2 (Lohja 341, røykkiö n:o 2), joka tutkittu ja entistetty 1986, profiilista tienleikkauksessa, røykkiön länsipuolelta. Diar. 27.12.1989.

Muut arkistolähteet:

Museoviraston kirje 2923/16.6.1986 Lohjan tiemestaripiirilä Museovirasto, esihist. tsto.

Valokuvat: Negatiivit 68686, 68688, 68697

Diat 11128-11152, 12186-12204, 13078-13081

INVENTOINTISELOSTUS:

Liitteet: peruskarttaote 1:20 000

Inventointilöydöt: KM 26924 kvartsi-iskoksia 3 kpl

Paikan sijainti: Lohjan kirkolta 10,5 km länsilounaaseen, Toivarin talosta runsaat 200 m etelään.

Paikan kuvaus: Asuinpaikka ja røykkiöt ovat n. 180 m:n pituisella, lähinnä luode-kaakko-suuntaisella, alueella muutaman kymmenen metrin välein. Paikan kuvauksesta tarkemmin ks. inventointikertomuksia 1986 ja 1989. V. 1991 löydetyt kvartsi-iskokset samalta alueelta kuin asuinpaikan aikaisemmatkin löydöt. Pois heitetty kuonapala löytyi n. 70 metrin päästä røykkiöstä 1 aivan Salmenrannan tien vierestä, eteläpuoliselta pellolta.

Aluetta koskevat maankäyttösuunnitelmat, kiireellisyys: Ei tietoja suunnitelmista.

Lähilöytöjä: Lähimmät kivikautiset asuinpaikat (Hermala Paimiemi/Lohja 342 ja Hermala Kalla/Lohja 343) n. 1200 m Toivarin asuinpaikasta länteen. Jalassaaren Tamminiemen rautakautinen kalmisto sijaitsee n. 1100 m Toivarin röykkiöistä lounaaseen ja Jalassaaren Arorinteen rautakautinen kalmisto taas n. 1300 m eteläkaakkoon Toivarin röykkiöalueesta. Kivikautinen irtolöytö KM 23224 n. 400 m koilliseen.

Tarkastuspäivä inventoinnissa: 9.10.1991.

Inventoijat: Riikka Ihämäki, Petro Pesonen ja Teresa Töntsi.

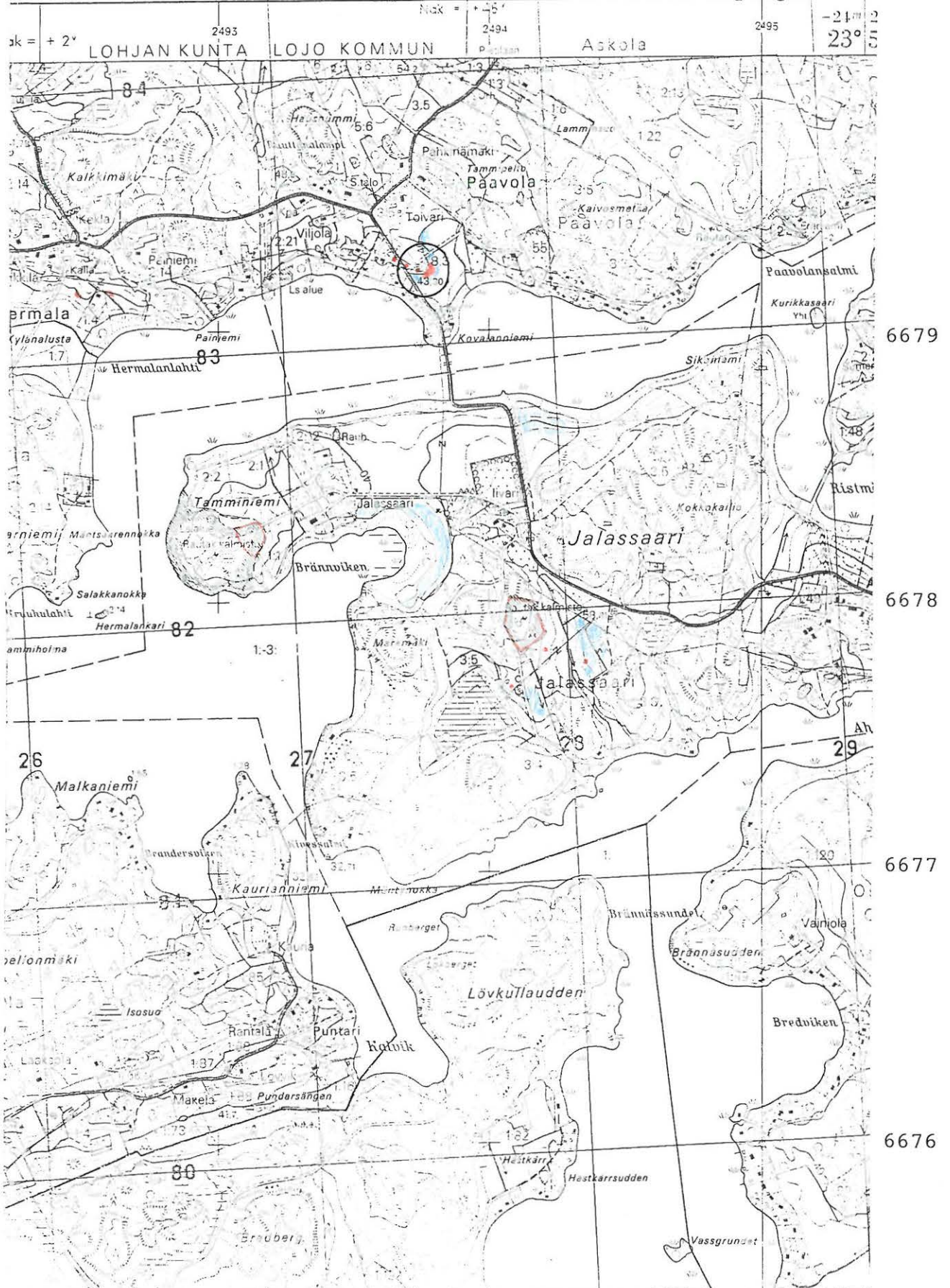
Syy paikan tarkastukseen: Haluttiin saada selville onko alueella kenties enemmän röykkiöitä ja toisaalta saada asuinpaikalta lisää löytöjä.

Toimenpiteet maastossa: Kohteen asuinpaikan (Lohja 340) aiempi löytöalue sekä ympäröivää peltoaluetta sekä röykkiöt tarkastettiin. Peruskarttaotteelle merkitty paikan ympäristössä tarkastetut peltoelueet, joilta ei tavattu löytöjä. Maanomistajaan ei oltu yhteydessä.

Havaintomahdollisuudet: Kohtalaiset; pellon pinta oli kynnetty, mutta oraalla. Röykkiöt olivat vaikeasti paikannettavissa runsaan aluskasvillisuuden vuoksi. Sankka sumu häyttasi havainnoimista.

Huomautuksia, lisäyksiä:

Löytöjen KM 26924 löytöpaikka ympäröity. Punaisella merkitty lähiseudun muinaisjännöksiä, sinisellä v. 1989 ja 1991 inventoinneissa tarkastetut alueet, joilla ei havaittu löytöjä.



Ote peruskartasta 2014 12 KIRKNIEMI 1:20 000 (pain. 1982)

Lohjan kunta Jalassaari Arorinne
Röykkiökalmisto ja irtolöytöjä, rautakausi

JOHTOTIEDOT:

Kunta: Lohjan kunta
Kylä: Jalassaari
Seutu, kylänosa:
Kohteen nimi: Arorinne ja Arorinne SE
Rauhoitusluokka: I (kalmisto)
II (Arorinne SE)

Peruskartta 1:20 000: 2014 12 KIRKNIEMI

Peruskoordinaatit:

Kalmisto: x= 6677 80 - 6678 01, y= 2494 05-22, z= n.50-70

Arorinne SE: x= 6677 81, y= 2494 21, z= n. 47-49

Yhtenäiskoordinaatit:

Kalmisto: p= 6681 84 - 6682 06, y= 3327 77-93, k= n. 50-70

Arorinne SE: p= 6681 85, y= 3327 92, k= n. 47-49

Rn:o 3:5

AIEMMAT TIEDOT:**Aiemmat tutkimukset:**

- 1) A.O.Heikel 1901, kaivaus
- 2) Alfred Hackman ja Robert Boldt 1905, kaivaus
- 3) Alfred Hackman ja Robert Boldt 1917, kaivaus
- 4) Uuno Suominen 1926, inventointi
- 5) Väinö Maajoki 1938, inventointi (Luettelo Etelä-Lohjan kiinteistä muinaisjäännöksistä)
- 6) Tommi Vuorinen 1986, inventointi (RASI-inv. 1986. Inventointikertomus Lohjan kaupungin ja Lohjan, Karjalohjan ja Karjaan kuntien alueilla tehdystä muinaisjäännösinventoinnista toukokuussa 1986, s. 26/Lohja 346)
- 7) Jyri Saukkonen 1989, inventointi (Fibula ry:n inventointi

Lohjan kunnassa ja Lohjan kaupungissa 1989. Raportti tarkaste-
tuista kohteista, s. 37-43 Arorinne S ja Arorinne SE)

Aiemmat löydöt:

- 1) KM 3974:1-4 spiraalikierteinen rannerengas, saviastian
palasia, hiiliä, "kuutelokappale", "palanut syenitikappale"
- 2) KM 23656:1 saviastian reunapala

Muut arkistolähteet: Robert Boldt 1907 kartta

Painetut lähteet:

- 1) Länsi-Uusimaa 3.8.1926
- 2) Alfred Hackman: Om Nylands kolonisation under järnåldern
och andra därmed sammanhängande frågor. Historisk tidkrift för
Finland 1917. S. 243-244.
- 3) G.Rein: Lohjan historia I. Helsinki 1944, s.20.
- 4) Ella Kivikoski: Eräitä epäselviä muinaislöytöjä. Suomen
Museo 1934. Helsinki 1934, s.47.
- 5) C.F.Meinander: 1969
- 6) Ari Siiriäinen: Lohjan esihistoria. Lohjalaisten historia
1. Helsinki 1973.

Valokuvat: Negatiivi 3130

INVENTOINTISELOSTUS:

Liitteet: peruskarttaote 1:20 000

Inventointilöydöt:

Paikan sijainti: Lohjan kirkolta 11 km lounaaseen. Arorinne SE
kalmistosta n. 40 m lähinnä eteläkaakkoon.

Paikan kuvaus: Kalmisto käsittää ainakin 35 röykkiötä, joista
10-11 on tutkittu (Heikel 1901, Hackman & Boldt 1905 ja 1917).
Kalmistoalueen muodostaa etelä-pohjoissuuntainen harjanne,
jonka itärinteellä röykkiöt sijaitsevat. Idässä kalmisto on
ulottunut ns. Kraatarinpeltoon saakka, jossa Heikel mainitsee
olleen pahasti hävitettyjä röykkiöitä. Maaperä on kivikkoista
hiekkamaata, joissakin kohdassa kallio tulee näkyviin ja osa

röykkiöistä on kalliopohjalla. (Maajoki 1938.) Arorinne SE on peltomaastoa, joka viettää itään ja kaakkoon. Maaperä on hienoa hiekkaa ja pellon pinnalla on runsaasti nyrkinkokoisia kiviä. Ei havaintoja palaneista kivistä, hiilestä, nokimaasta tms. (Vuorinen 1986, Saukkonen 1989.) Tunnettujen röykkiöiden suhteen kalmisto on pohjois-eteläsuunnassa n. 235 m ja itä-länsisuunnassa n. 100 m. Museoviraston toimesta röykkiöaluetta hoitavat työmiehet kertoivat löytäneensä uusia mahdollisia röykkiöitä tunnetuista etelään, jolloin kalmistoalue olisi laajempi. Kalmistosta peräisin lienee myös saviastianpala KM 23656:1 eli Arorinne SE.

Aluetta koskevat maankäyttösuunnitelmat, kiireellisyys: Museoviraston suunnitelmissa lienee kartoittaa ja tutkia aluetta v. 1992 (FM Jukka Moisasen tiedonanto).

Lähilöytöjä: Lähin muinaisjäännös on mahdollinen kivikautinen asuinpaikka Arorinne S kalmistosta n. 200 m etelään. Tamminiemmen rautakautinen kalmisto sijaitsee n. 950 m länsiluoteeseen Arorinteen kalmistosta. V. 1991 inventoinnissa löydettiin Arorinteen kalmistoa vastapäätä olevalta peltorinteeltä palanutta savea eli KM 26923.

Perimätietoja: Ks. Maajoen inv. kertomus 1938.

Tarkastuspäivä inventoinnissa: 8.10.1991.

Inventoijat: Derek Fewster ja Petro Pesonen.

Syy paikan tarkastukseen: Käytiin tutustumassa kalmistoalueeseen, joka oli edustavasti puhdistettu aluskasvillisuudesta ja raivattu näköesteistä. Tarkoituksena oli myös etsiä mahdollista asuinpaikkaa, joka 1700-luvun isojakokarttojen mukaan olisi voinut sijaita kalmiston vastakkaisella rinteellä itäänpäin kalmistosta (kartoissa vanhimmat pellot ovat juuri tällä itärinteellä). Näiltä itärinteen pelloilta löydettiin palanutta savea KM 26923.

Toimenpiteet maastossa: Pellon pinta tarkastettiin kynnetyllä itärinteellä. Peruskarttaotteelle merkitty paikan ympäristössä tarkastetut peltoalueet, joilta ei tavattu löytöjä.

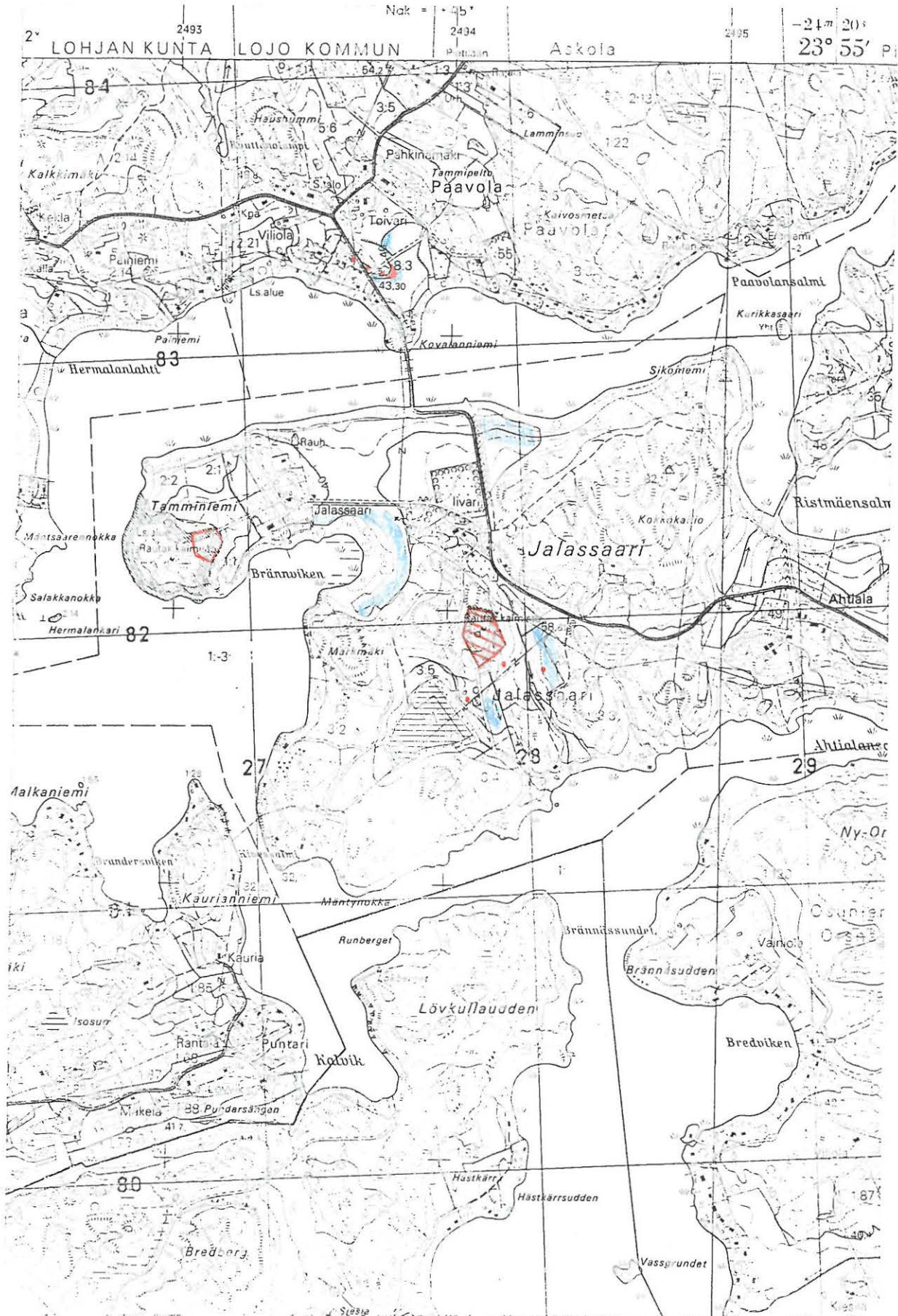
Maanomistajaan ei oltu yhteydessä. Tarkasteltiin kalmiston raivaajien nuotiota, jonka päälle oli tulen tukahduttamiseksi heitetty savea pellostä. Todettiin, että palaessaan savi oli muuttunut aivan savitiivisteiden näköiseksi, jopa painanteineen, koska peltosavessa on ollut olkia.

Havaintomahdollisuudet: Hyvät, pellon pinta kynnetty. Sumu ei haitannut havainnointia.

Huomautuksia, lisäyksiä: V. 1986 löydetty saviastianpala KM 23656:1 on ns. Jalassaaren tyyppin keramiikkaa, joka on sukua Morbyn keramiikalle ja ajoittuu esiroomalaiseen aikaan.¹ Tämä sopii yhteen Arorinteen kalmiston kaivauslöytöjen kanssa ja niinpä pitäisin löytöä kalmistoon liittyvänä ennemmin kuin esimerkiksi kivikautiseen asuinpaikkaan Arorinne S liittyvänä (ks. myös Jyri Saukkonen, inv. 1989:37-38). Palanut savi KM 26923 on luetteloitu omaksi kohteekseen, koska välimatkaa on Arorinne SE -löytöpaikkaan yli 150 m.

¹ Kivikoski, Ella: Eräitä epäselviä muinaislöytöjä. Suomen Museo 1934. Helsinki 1934, s. 47; Siiriäinen, Ari: Lohjan esi-historia. Lohjalaisten historia 1. Lohja 1973, s. 35.

Lohjan kunta Jalassaari Arorinne
 Kalmistoalue viivoitettu punaisella. Punaisella merkitty
 myös lähiseudun muinaisjäännöksiä, sinisellä v. 1989 ja
 1991 tarkastetut alueet, joilla ei havaittu löytöjä.



6679

6678

6677

6676

Ote peruskartasta 2014 12 KIRKNIEMI 1:20 000 (pain. 1982)

Lohjan kunta Jalassaari Arorinne

444 01 0001

Irtolöytö, rautakausi ?

JOHTOTIEDOT:

Kunta: Lohjan kunta
Kylä: Jalassaari
Seutu, kylänosa:
Kohteen nimi: Arorinne
Rauhoitusluokka: II

Peruskartta 1:20 000: 2014 12 JALASSAARI
Peruskoordinaatit: x= 6677 78, y= 2494 35, z= n. 45
Yhtenäiskoordinaatit: p= 6681 19, i= 3328 06, k= n. 45
Rn:o 3:5

AIEMMAT TIEDOT:

Aiemmat tutkimukset:
Aiemmat löydöt:
Muut arkistolähteet:
Painetut lähteet:

INVENTOINTISELOSTUS:

Liitteet: peruskarttaote 1:20 000
yleiskarttaluonnos 1:1000
Inventointilöydöt: KM 26923 palanutta savea 4 kpl

Paikan sijainti: Lohjan kirkosta 11 km lounaaseen, Arorinteen kalmistosta n. 170 m kaakkoon.

Paikan kuvaus: Palaneen saven löytöpaikka on peltoa, länteen laskeva rinne, maaperä hiesuista peltomultaa. Ei havaintoja palaneista kivistä, hiilestä, nokimaasta tms. Palaneen saven palaset löytyivät n. neliömetrin laajuiselta alueelta pellon pinnalta. Löytöpaikka sijaitsee n. 140 m Arorinne SE/KM 23656:1 -löytöpaikasta itäkaakkoon. Löydöt eivät kuitenkaan muodosta yhtenäistä löytöaluetta, sillä löytöjen välillä laaksossa virtaa puro, jota kohden maasto viettää molemmilta löytöpaikoilta. Palanut savi ei välttämättä edusta mitään muinaisjäännöstä ja löytöalueensa suppeuden vuoksi sellaisen laajuuttakin on mahdotonta arvioida. Palaneen saven löytöpaikasta on n. 20 m pellon reunaan. Pellon takaisessa metsässä on useita kivikasoja ja röykkiöitä, jotka lienevät peltoraunioita (ks. erillinen kertomus sekä yleiskarttaluonnos).

Aluetta koskevat maankäyttösuunnitelmat, kiireellisyys: Ei tiedossa.

Lähilöytöjä: Arorinteen kalmisto n. 170 m luoteeseen, Savias-tian palan KM 23656:1 löytöpaikka Arorinne SE 160 m länsi-luoteeseen ja kivikautinen asuinpaikka Arorinne S 300 m lou-naaseen. Peltoraunioita n. 40 m itään ja koilliseen metsäalueella.

Tarkastuspäivä inventoinnissa: 8.10.1991

Inventoijat: Derek Fewster ja Petro Pesonen

Syy paikan tarkastukseen: 1700-luvun isojakokarttojen perusteella näytti siltä, että paikan vanhin asutus olisi sijainnut jossain Arorinteen kalmistoa vastapäätä olevalla rinteellä tai mäellä.

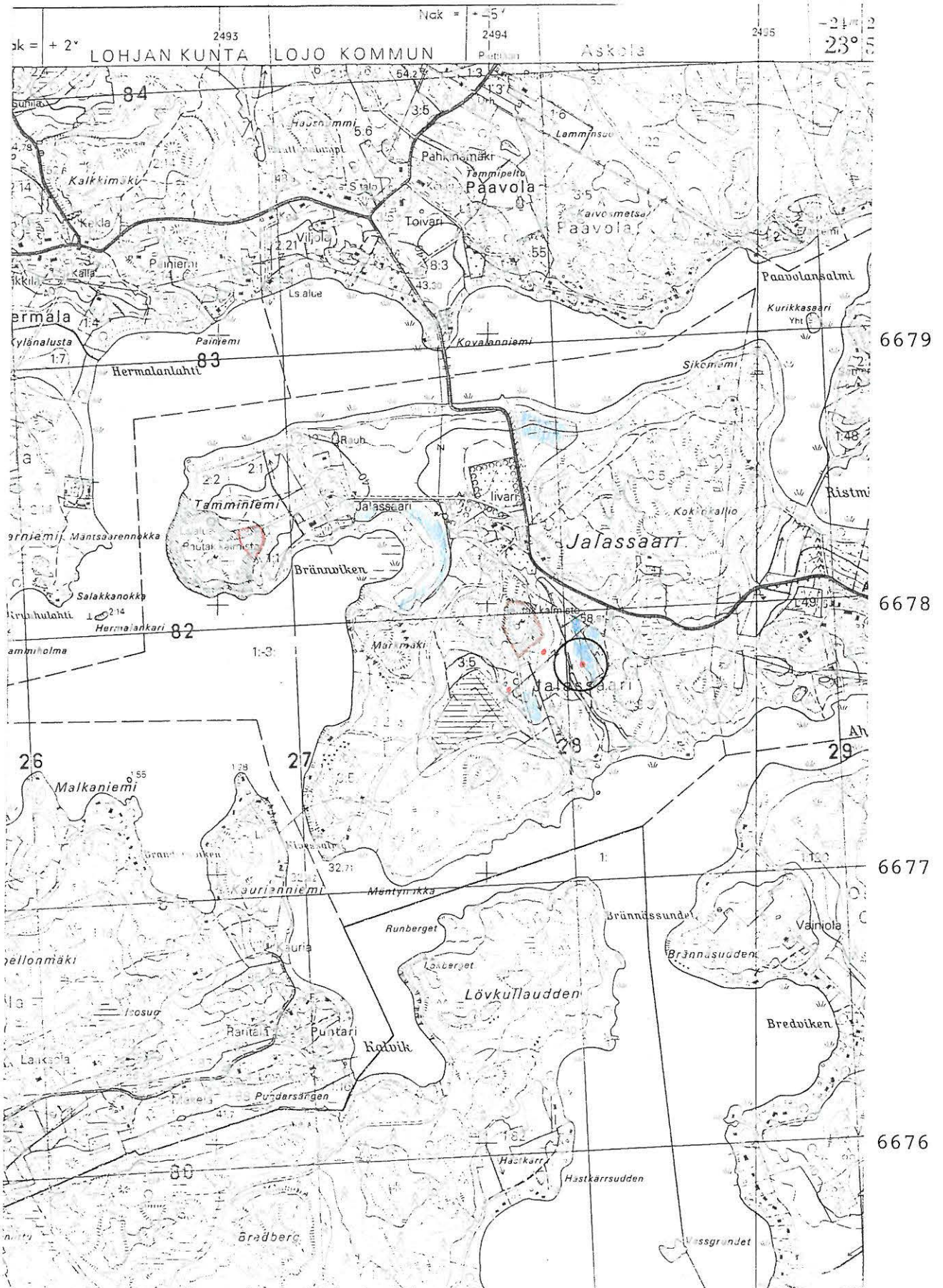
Toimenpiteet maastossa: Tarkastettiin kynnettyä pellon pintaa ja metsä- ja taimikkoaluetta pellon itäpuolella. Piirrettiin yleiskarttaluonnos.

Havaintomahdollisuudet: Sumuista.

Huomautuksia, lisäyksiä: Arorinteen kalmisto ja Arorinne SE
tässä inventointikertomuksessa yhtenä kohteena, KM 26923
palaneen saven löytöpaikka ja peltorauniot erillisinä kohteina.

Lohjan kunta Jalassaari Arorinne

Löytöjen KM 26923 löytöpaikka ympäröity. Punaisella merkitty lähiseudun muinaisjäännöksiä, sinisellä v. 1989 ja 1991 inventoinneissa tarkastetut alueet, joilla ei haviattu löytöjä.



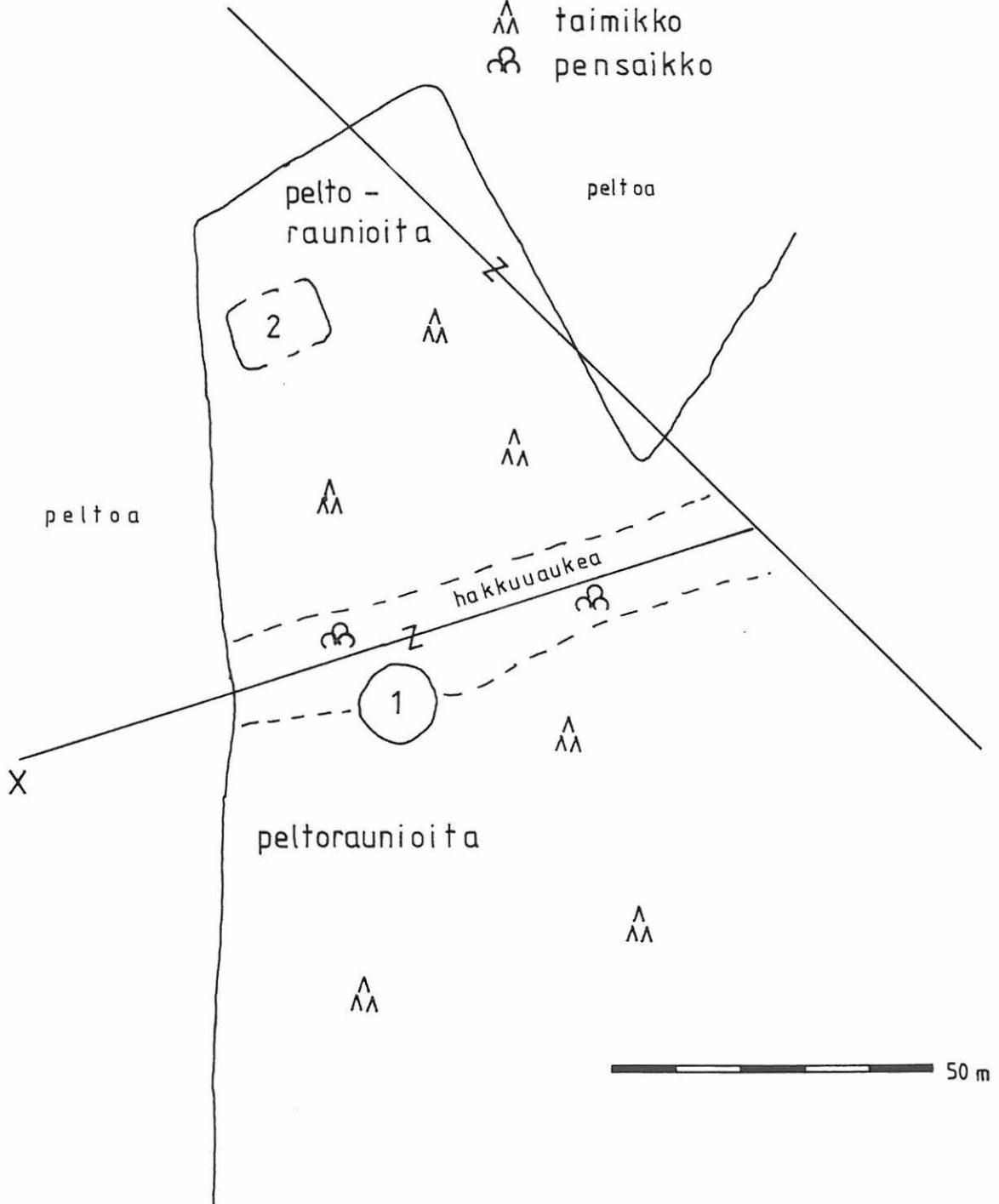
Ote peruskartasta 2014 12 KIRKNIEMI 1:20 000 (pain. 1982)

LOHJAN KUNTA
JALASSAARI
ARORINNE 1991



Yleiskarttaluonnos 1:1000
piiri. Petro Pesonen

- ① peltoraunio?
- [2] talonpohja
- X KM 26923 löytöpaikka
- Z voimalinja
- ^ ^ taimikko
- ⊕ pensaikko



Lohjan kunta Jalassaari Tamminiemi

444 01 0802

Röykkiökalmisto, rautakausi

JOHTOTIEDOT:

Kunta: Lohjan kunta
Kylä: Jalassaari
Seutu, kylänosa:
Kohteen nimi: Tamminiemi
Rauhoitusluokka: I

Peruskartta 1:20 000: 2014 12 KIRKNIEMI
Peruskoordinaatit: x= 6678 26, y= 2493 14, z= 45-50
Yhtenäiskoordinaatit: p= 6682 34, i= 3326 46, k= 45-50
Rn:o 1:1

AIEMMAT TIEDOT:

Aiemmat tutkimukset:

- 1) A.M.Tallgren 1919, kaivaus
- 2) Uuno Suominen 1926, inventointi
- 3) Väinö Maajoki 1938, inventointi (Luettelo Etelä-Lohjan kiinteistä muinaisjäännöksistä)

Aiemmat löydöt: KM 7595:1-3 rautainen rannerengas, luun pala.
näkinenkä

Muut arkistolähteet:

Painetut lähteet:

- 1) G.Rein: Lohjan historia 1. 1944, s.20.
- 2) Ari Siiriäinen: Lohjan esihistoria. Lohjalaisten historia 1. Helsinki 1973.

INVENTOINTISELOSTUS:

Liitteet: peruskarttaote 1:20 000
yleiskarttaluonnos 1:500

Inventointilöydöt:

Paikan sijainti: Lohjan kirkosta 11,5 km lounaaseen Jalassaaren itäisimmässä kärjessä, Lohjanjärveen pistävä niemi, Jalassaaren tilalta tulevan metsätien päässä. Luonnonsuojelualueen itärajan välittömässä tuntumassa.

Paikan kuvaus: Tiheä metsä, etelään ja itään viettävät rinneet, jotka päättyvät pellon laidan. Kuusi hautarauniota, joiden lisäksi Tallgren luettelee kaivauskertomuksessaan vielä 2-3, joita ei myöhemmin ole pystytty löytämään. Rauniot ovat hyvin maatuneita ja ennemminkin pyöreitä kuin nelikulmaisia, kuten Väinö Maajoki väittää inventointikertomuksessaan. Suurimmasta hautarauniosta, n:o 1 on A.M.Tallgren tutkinut puolet vuonna 1919. Löydöt KM 7595:1-3 tästä rauniosta. Maajoen mukaan maaperä kalmistossa on savea. Inventoinnin yhteydessä kaivettiin matala löydötön koekuoppa alueelle, josta paljastui humuksen alla soransekaista hiekkaa. Myös Tallgrenin kaivauskertomuksen mukaan monet raunioita 1 kivistä makasivat "pitelemättömässä pohjasannassa". Maajoen kartassa esiintyvää epävarmaa hautarauniota pyrittiin myös paikallistamaan. Maastossa erottui joitakin kiviä, joiden perusteella mahdollinen hautaraunio olisi voinut sijaita kahdessakin kohdassa (ks. yleiskarttaluonnos). Tallgrenin kaivamasta röykkiöstä n:o 1 on näkyvissä kaivamaton osa sekä hieman (heiteltyjä) irtokiviä sen ympärillä. Muut röykkiöt ovat ympyräkehäisiä, selkeitä muodoltaan ja kooltaan n. 2 x 2 m.

Muinaisjäännöksen laajuus: Maajoen kartan perusteella, joka havaittiin paikkansapitäväksi, kalmistoalue rajoittunut suppealle alueelle, n. 50 x 25 m. Alueella saattaa olla hyvin useampiakin raunioita, sillä aluskasvillisuus on varsin muhevaa ja peittävää. Paikka vaikuttaa myös sopivalta rautakautiselle asuinpaikalle.

Aluetta koskevat maankäyttösuunnitelmat, kiireellisyys: Ei tiedossa.

Lähilöytöjä: Arorinteen rautakautinen kalmisto n. 1 km kaakkoon. Toivarin rautakautinen rökkiöalue n. 1100 m koilliseen.

Perimätietoja: Ks. Maajoki 1938.

Tarkastuspäivä inventoinnissa: 8.10.1991.

Inventoijat: Derek Fewster ja Petro Pesonen.

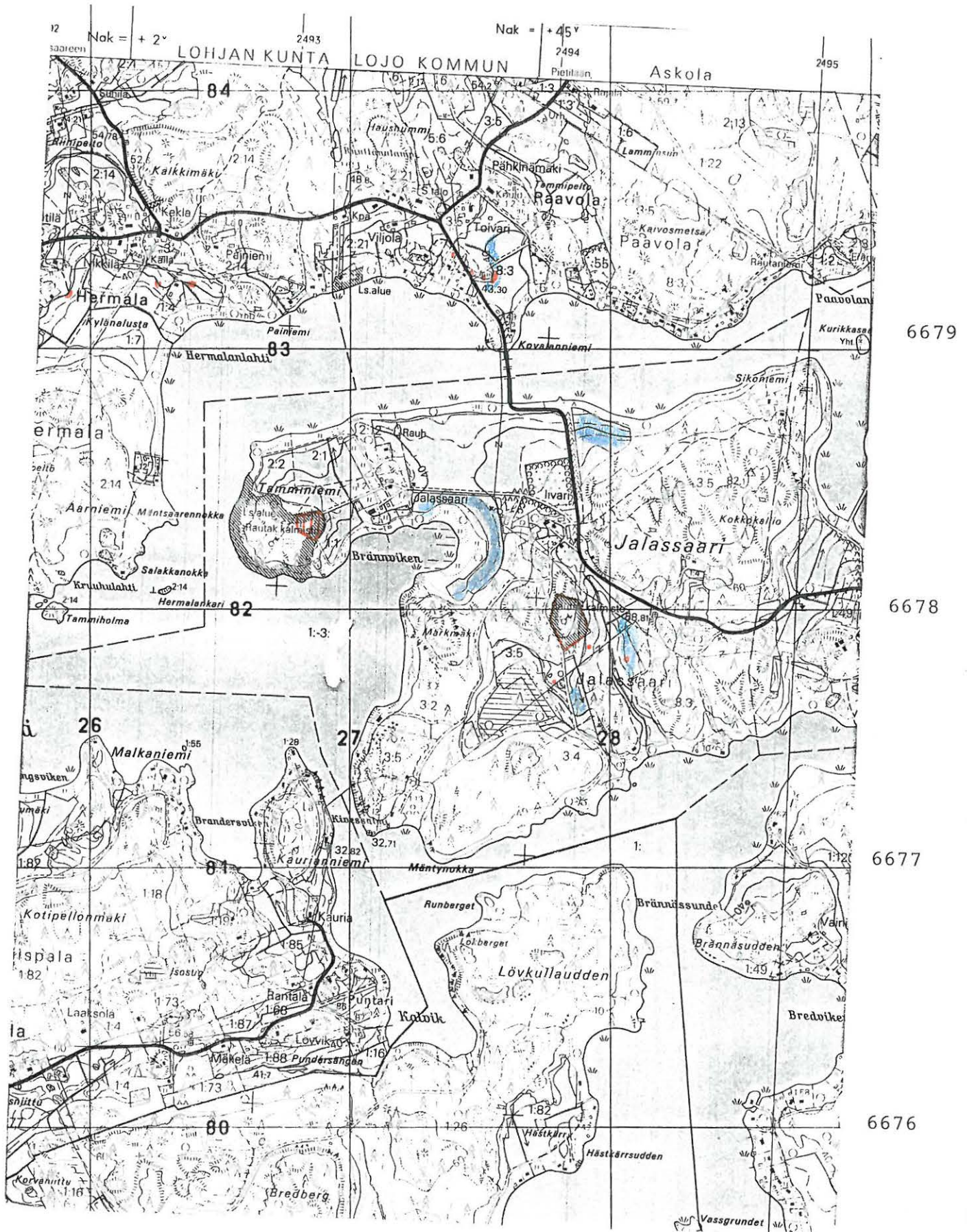
Syy paikan tarkastukseen: Halu selvittää pitääkö Maajoen kartta paikkaansa ja löytyykö alueelta lisää hautaraunioita ja/tai mahdollinen asuinpaikka.

Toimenpiteet maastossa: Tarkastettiin rökkiöiden paikat Maajoen kartan perusteella, etsittiin uusia ja kaivettiin yksi pieni ja matala koekuoppa maastoon (ks. ed.).

Havaintomahdollisuudet: Hyvät.

Huomautuksia, lisäyksiä:

Lohjan kunta Jalassaari Tamminiemi
 Kalmisto viivoitettu punaisella. Punaisella merkitty myös lähiseudun muinaisjännöksiä, sinisellä v. 1989 ja 1991 inventoinneissa tarkastetut alueet, joilla ei havaittu löytöjä.



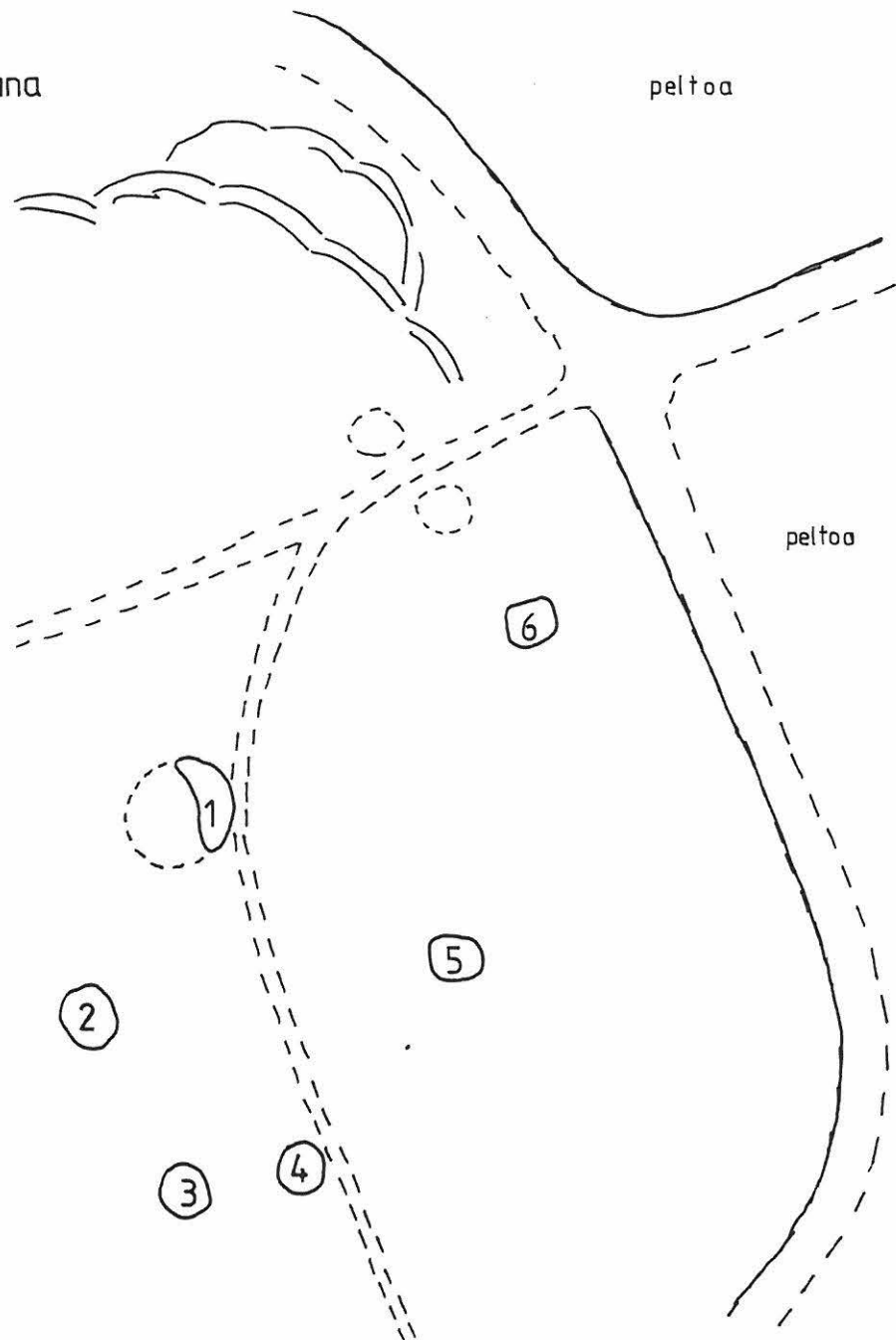
Ote peruskartasta 2014 12 KIRKNIEMI 1:20 000 (pain. 1982)

LOHJAN KUNTA
JALASSAARI
TAMMINIEMI 1991

Yleiskarttaluonnos 1:500
pohjana V.Maajoen kartta v.1938
piirt. Petro Pesonen



- kivi­röykkiö
- epävarma röykkiö
- tie
- - - polku
- ~ kallion reuna



Lohjan kunta Kukkumäki/Jönsböle Mangs
Röykkiökalmisto ja asuinpaikka, rautakausi

JOHTOTIEDOT:

444-01-0005

Kunta: Lohjan kunta
Kylä: Kukkumäki
Seutu, kylänosa:
Kohteen nimi: Mangs
Rauhoitusluokka: I-III

Peruskartta 1:20 000: 2014 12 KIRKNIEMI

Peruskoordinaatit: x= 6675 74, y= 2497 42, z= n. 47-49

Yhtenäiskoordinaatit: p= 6679 62, i= 3331 02, k= n. 47-49

Rn:o 1:290

AIEMMAT TIEDOT:

Aiemmat tutkimukset:

- 1) A.O.Heikel 1895, kaivaus (Resan till Lojo 7.5-13.juni 1895 af A.O.Heikel enligt bref af 27/XI 96 öfverlämnad till A.K.
- 2) Väinö Maajoki 1938, inventointi (Luettelo Etelä-Lohjan kiinteistä muinaisjäännöksistä)
- 3) Ella Kivikoski 1940, kaivaus
- 4) Seija Sarkki 1975, kaivaus

Aiemmat löydöt:

- 1) KM 11216:1-9 rautainen putkikirves, pronssinen kiertojal-
kasolki, palanutta luuta, palanutta savea, kuonaa
- 2) KM 19692:1-231 saviastian palasia, savikuonaa, savitiivis-
tettä, kuonaa, palanutta savea, kivi, palanutta luuta, laaka-
hioimen kappaleita, maa- ja hiilinäytteitä

Muut arkistolähteet:

Lohjan kunta Kukkumäki/Jönsböle Mangs
 Kalmisto- ja asuinpaikka-alue ympäröity. Punaisella mer-
 kitty lähiseudun muinaisjännöksiä, sinisellä v. 1989 ja
 1991 inventoinneissa tarkastettut alueet, joilla ei havait-
 tu löytöjä.

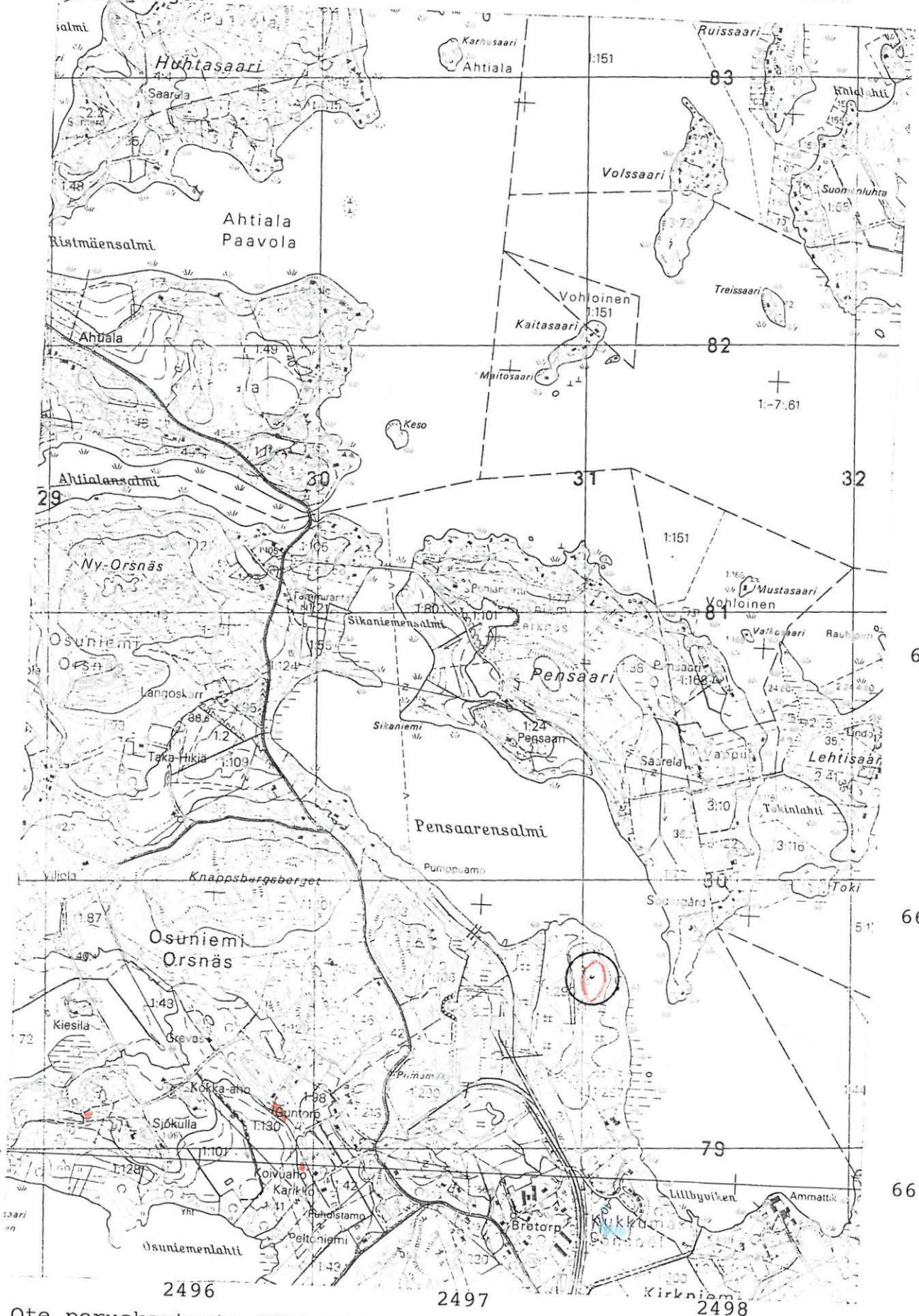
6679

6678

6677

6676

6675



Ote peruskartasta 2014 12 KIRKNIEMI 1:20 000 (pain. 1982)

Painetut lähteet:

- 1) Ella Kivikoski: Die Eisenzeit Finnlands. Helsinki 1973, Abb. 180.
- 2) Ari Siiriäinen: Lohjan esihistoria. Lohjalaisten historia 1. Helsinki 1973.

INVENTOINTISELOSTUS:

Liitteet: peruskarttaote 1:20 000
yleiskarttaluonnos 1:500

Inventointilöydöt:

Paikan sijainti: Lohjan kirkosta n. 9 km lounaaseen Lohjanjärveen pistävän niemekkeen korkeimmalla kohdalla, vastapäätä Pensaarta tehdasalueen aitauksen sisäpuolella.

Paikan kuvaus: Melko jyrkästi sekä etelään, länteen että itään viettävä harjanne, jolla kasvaa pähkinäpensasta ja koivuja, lehmusta, vaahteraa sekä kuusia. Maaperä on erittäin kivistä, karkeaa hiekkaa. Kivenlohkareita on siellä täällä maastossa. Ella Kivikosken tutkimat 4 röykkiötä ja Seija Sarkin tutkimat kaksi röykkiötä sekä vm. osaksi tutkima asuinpaikka sijaitsevat mäen korkeimmalla kohdalla yhtenäisenä muinaisjäännösalueena. Sen sijaan tutkimaton röykkiö sijaitsee n. 40 m röykkiöstä IV koilliseen. Röykkiön mitat ovat n. 2 x 2 m, korkeus n. 30 cm ja se koostuu n. 20 x 20 cm kokoisista kivistä. Röykkiö näyttää olevan maansekainen.

Aluetta koskevat maankäyttösuunnitelmat, kiireellisyys: Metsä-Serlan työmiehet olivat juuri inventointipäivänä läjittämässä erilaisia jätteitä n. viiden metrin päässä kalmistoalueesta. Peruskartassa kalmiston länsipuolella näkyvä pelto on jo kadonnut maisemasta. Museovirastosta saatujen tietojen mukaan ko. toimenpiteitä tehdään Museoviraston luvalla. Paikan päällä näytti siltä, että läjitys oli leviämässä muinaisjäännösalueelle ja peittämässä sekä tutkitut röykkiöt että asuinpaikka-alueen ja tuhoamassa lehtometsäalueen. Ilmeisesti se ei kuitenkaan uhannut nyt dokumentoitua tutkimatonta röykkiötä.

Lähilöytöjä: 1200 m lounaaseen sijaitsee Guntorpin röykkiö-alue.

Tarkastuspäivä inventoinnissa: 8.10.1991

Inventoijat: Derek Fewster ja Petro Pesonen

Syy paikan tarkastukseen: Haluttiin selvittää mitä kalmistosta ja asuinpaikasta on jäljellä ja toisaalta tarkastaa tutkimattoman röykkiön sijainti, josta saatiin tieto FM Jukka Moisaselta Museovirastosta.

Toimenpiteet maastossa: Paikallistettiin vanhat röykkiöt ja Seija Sarkin kaivausalue sekä etsittiin uusi röykkiö ja mitattiin sen sijainti ennestään tunnettuihin nähden.

Havaintomahdollisuudet: Kohtalaiset, runsas aluskasvillisuus ja risukko häyttasi havainnointia.

Huomautuksia, lisäyksiä: Todennäköisesti tutkimatonta asuinpaikka-aluetta on jäämässä Metsä-Serlan toimien alle. Käytännössä läjitys tarkoittaa tämän roomalaisen rautakauden asuinpaikan (Kivikoski 1973, Siiriäinen 1973) tuhoutumista, vaikka ilmeisesti maaperään ei varsinaisesti kajotakaan.

LOHJAN KUNTA
KUKKUMÄKI / JÖNSBÖLE
MANGS 1991

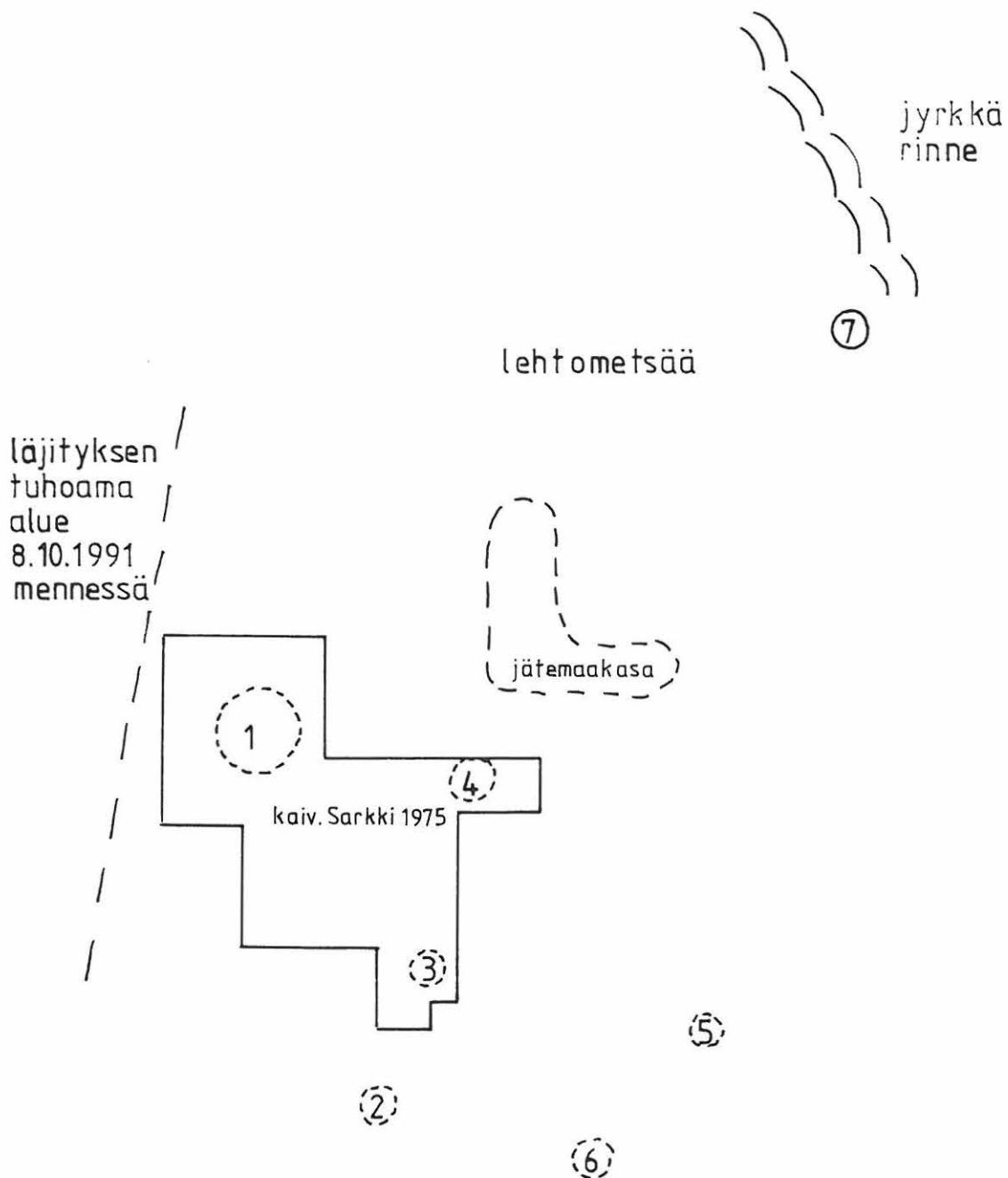


Yleiskarttaluonnos 1:500  25m

piirt. Petro Pesonen

pohjana Maajoen 1938 ja Sarkin 1975 kartat

- ⊙ tutkittu kivistö 1940, 1975
- tutkimaton kivistö



Lohjan kunta Osuniemi Sjöökulla (Vanha Kylämäki)

Röykkiöitä ja kylänpaikka, rautakausi ? -historiallinen aika

JOHTOTIEDOT:

Kunta: Lohjan kunta

Kylä: Osuniemi

Seutu, kylänosa:

Kohteen nimi: Sjöökulla (Vanha Kylämäki)

Rauhoitusluokka: I

Peruskartta 1:20 000: 2014 12 KIRKNIEMI

Peruskoordinaatit: x= 6675 15, y= 2495 58, z= n. 45-50

Yhtenäiskoordinaatit: p= 6679 12, i= 3329 18, k= n. 45-50

Rn:o 1:49

AIEMMAT TIEDOT:

Aiemmat tutkimukset: Tommi Vuorinen 1986, inventointi (RASI-inv. 1986. Inventointikertomus Lohjan kaupungin ja Lohjan, Karjalohjan ja Karjaan kuntien alueilla tehdystä muinaisjään-
noinventoinnista toukokuussa 1986. Lohja 353)

Aiemmat löydöt:

Muut arkistolähteet:

Painetut lähteet:

Valokuvat: Negatiivi n:o 68696, diapositiivi n:o 13085

INVENTOINTISELOSTUS:

Liitteet: Peruskarttaote 1:20 000

Yleiskarttaluonnos 1:1000

Inventointilöydöt: -

Paikan sijainti: Lohjan kirkosta n. 11 km luoteeseen, Kokkaahon talosta Hällsnäsfjärdenin rantaan vievän tien eteläpuolella, n. 190 metriä Sjökillan talosta luoteeseen.

Ympäristö: Maasto on etelään viettävää rinnettä, kasvillisuus on rehevää lehtometsää ja muodostaa erillisen ilmastollisen saarekkeen ympäröivässä sekametsässä.

Paikan kuvaus: Röykkiö 1 on halkaisijaltaan n. 2,5 m ja sen korkeus maasta n. puoli metriä. Röykkiö sijaitsee n. 5 m tiestä (ks. yleiskarttaluonnos). Neljä metriä röykkiöstä kaakkoon on suuri kivi. Röykkiö on tehty pienistä kivistä ja maasta. Röykkiö 2 sijaitsee alempana rinteessä, 18 m röykkiöstä 1 kaakkoon. Se on halkaisijaltaan n. 2,5 m ja korkeudeltaan n. puoli metriä. Alueella on lisäksi useita muita asutuksen merkkejä: talonpohjia, kiukaita ja kiviaitaa.

Aluetta koskevat maankäyttösuunnitelmat, kiireellisyys: Ei tiedossa.

Lähilöytöjä: Guntorpin röykkiökalmisto n. 700 m itään.

Tarkastuspäivä inventoinnissa: 3.10.1991.

Inventoijat: Derek Fewster, Pirjo Hamari, Risto Kesseli, Marjut Mäkelä ja Petro Pesonen.

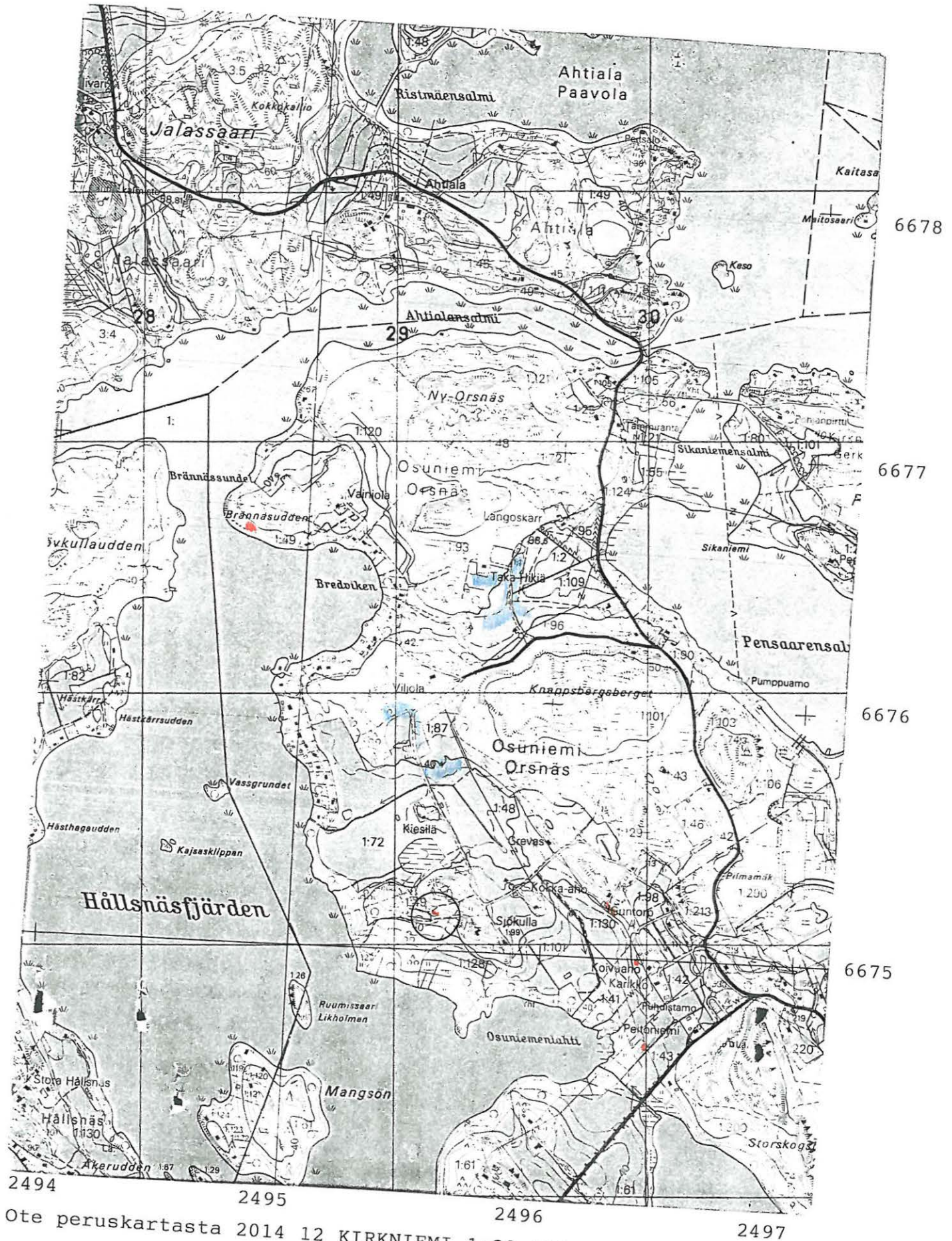
Syy paikan tarkastukseen: Haluttiin selvittää muinaisjäännöksen luonnetta ja ajoitusta.

Toimenpiteet maastossa: Tarkkailtiin ympäristöä ja piirrettiin yleiskarttaluonnos röykkiöistä.

Havaintomahdollisuudet: Hyvät.

Huomautuksia, lisäyksiä: Alue on kokonaisuudessaankin mielenkiintoinen pelkästään historiallisena kohteena. Röykkiöt saattavat olla hautoja tai myöhempään kylään liittyviä. 1500-luvulla paikalla on sijainnut kuuden talon kylä.

Lohjan kunta Osuniemi Sjökulla (Vanha Kylämäki)
Muinaisjäännösalue ympäröity. Punaisella merkitty lähiseudun
muinaisjäännöksiä, sinisellä v. 1989 ja 1991 tarkastetut alueet,
joilla ei havaittu löytöjä.



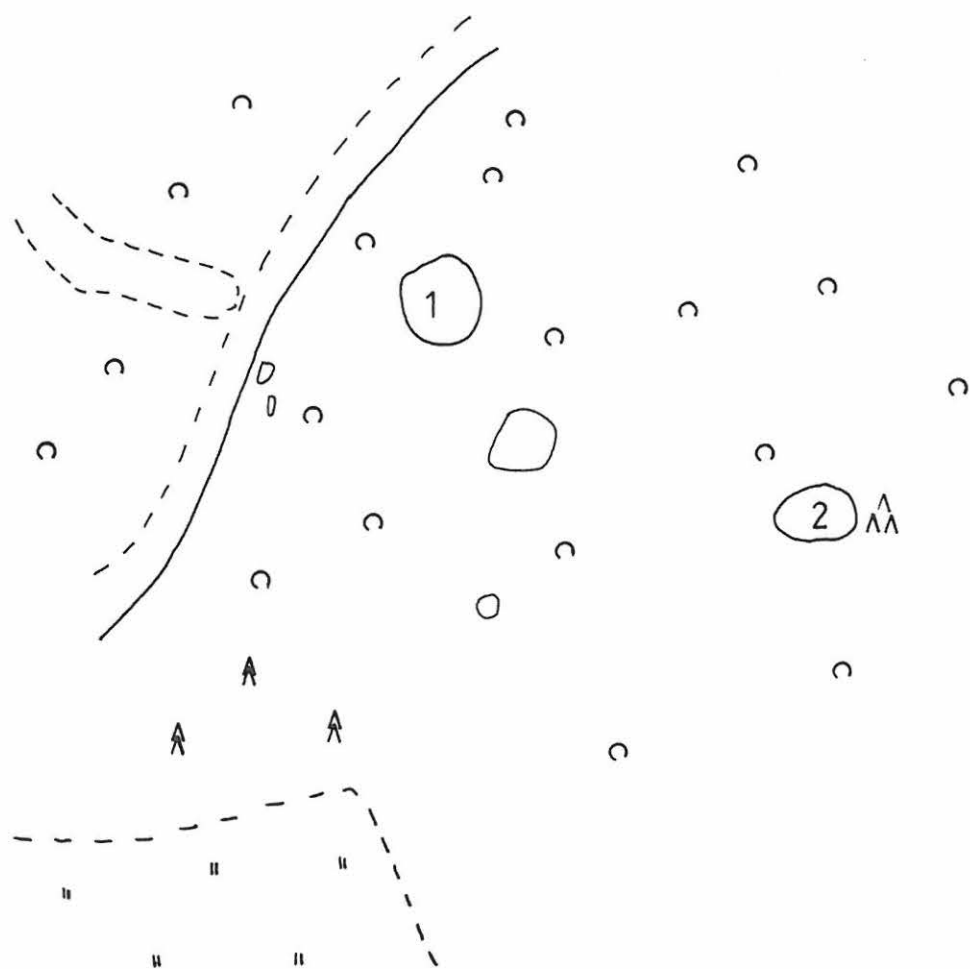
Ote peruskartasta 2014 12 KIRKNIEMI 1:20 000 (pain. 1982)

LOHJAN KUNTA
OSUNIEMI
SJÖKULLA (VANHA KYLÄMÄKI) 1991

Yleiskarttaluonnos 1:1000
piirt. Pirjo Hamari



- | | | | |
|-------|-------------|----|------------|
| ① | kiviröykkiö | " | niitty |
| ○ | kivi | ▲ | kuusimetsä |
| - - - | kivaita | ○ | lehtimetsä |
| /// | kärkytie | ▲▲ | katajikko |



Lohjan kunta Osuniemi Guntorp

Röykkiökalmisto, rautakausi

JOHTOTIEDOT:

Kunta: Lohjan kunta
Kylä: Osuniemi
Seutu, kylänosa:
Kohteen nimi: Guntorp
Rauhoitusluokka: I

Peruskartta 1:20 000: 2014 12 KIRKNIEMI

Peruskoordinaatit: x= 6675 22, y= 2496 30, z= n. 40-45

Yhtenäiskoordinaatit: p= 6679 14, i= 3329 86, z= n. 40-45

Rn:o 1:130

AIEMMAT TIEDOT:

Aiemmat tutkimukset: Väinö Maajoki 1938, inventointi (Luettelo Etelä-Lohjan kiinteistä muinaisjäännöksistä)

Aiemmat löydöt: saviastianpala (ei tallessa)

Muut arkistolähteet:

Painetut lähteet:

- 1) Ari Siiriäinen: Lohjan esihistoria. Lohjalaisten historia 1. Lohja 1973.
- 2) Länsi-Uudenmaan seutukaavaliitto. Esihistorialliset ja kulttuurihistorialliset suojelukohteet. Kohde 13:3.

INVENTOINTISELOSTUS:

Liitteet: peruskarttaote 1:20 000

Inventointilöydöt: -

Paikan sijainti: Lohjan kirkosta n. 10,5 km lounaaseen. Sijainti luode-lounaissuuntaisella matalalla kivikkoisella hiekkaharjanteella Guntorpin taloon ja sen takaiselle laajalle peltoaukeamalle johtavan tien päässä; raunioita on ainakin sen itäpuolella.

Ympäristö: Lehtometsää, pellolle viettävä rinne, hakamaata, maaperä multavaa.

Paikan kuvaus: Maajoen inventoinnissa todettiin viisi varmaa, hieman nelikulmaista hautarauniota sekä lisäksi eräitä epä-määräisiä maatuneita kiviroukkioita. V. 1991 inventoinnissa havaittiin useita erilaisia kivikasoja, joista ehkä kahta voidaan pitää mahdollisena hautarauniona. **Röykkiö 1:** Laajuus n. 4 x 4 m, suuri maakivi keskellä, raunion kivet kooltaan n. 20 x 20 cm, raunion korkeus n. 60 cm. Sijaitsee n. 15 m kaakkoon Guntorpin talolta etelään pellolle johtavalta polulta ja n. 25 metriä röykkiöstä 2 luoteeseen. **Röykkiö 2:** Edellisestä n. 25 m kaakkoon. Laajuus n. 4 x 4 m, kivet kooltaan n. 20 x 20 cm, korkeus n. 30 cm, maansekainen; siitä koilliseen päin lähtee kiviaitaa navetalle päin. Röykkiön 2 etäisyys navetasta n. 25 m lounaaseen.

Muinaisjäännöksen laajuus: Ei voi sanoa mitään varmaa. Koska tiheä kasvillisuus esti tarkan havainnoimisen, ei havaittu ainakaan kaikkia Maajoen mainitsemia röykkiöitä. Maajoen kartan perusteella raunioita on n. 100 x 50 m laajuisella alueella ainakin viisi varmaa ja useampia epävarmoja.

Aluetta koskevat maankäyttösuunnitelmat, kiireellisyys: Ei tiedossa.

Lähilöytöjä: Sjökillan eli Vanhan Kylämäen röykkiöt ja kylän paikka n. 700 m länteen. Koivuahan (Tommi Vuorinen, inv. 1986/Lohja 354) ja Peltoniemen (Tommi Vuorinen, inv. 1986/Lohja 355) kivikautiset asuinpaikat 200-450 m kaakkoon.

Tarkastuspäivä inventoinnissa: 3.10.1991.

Inventoijat: Derek Fewster, Pirjo Hamari, Risto Kesseli, Marjut Mäkelä ja Petro Pesonen.

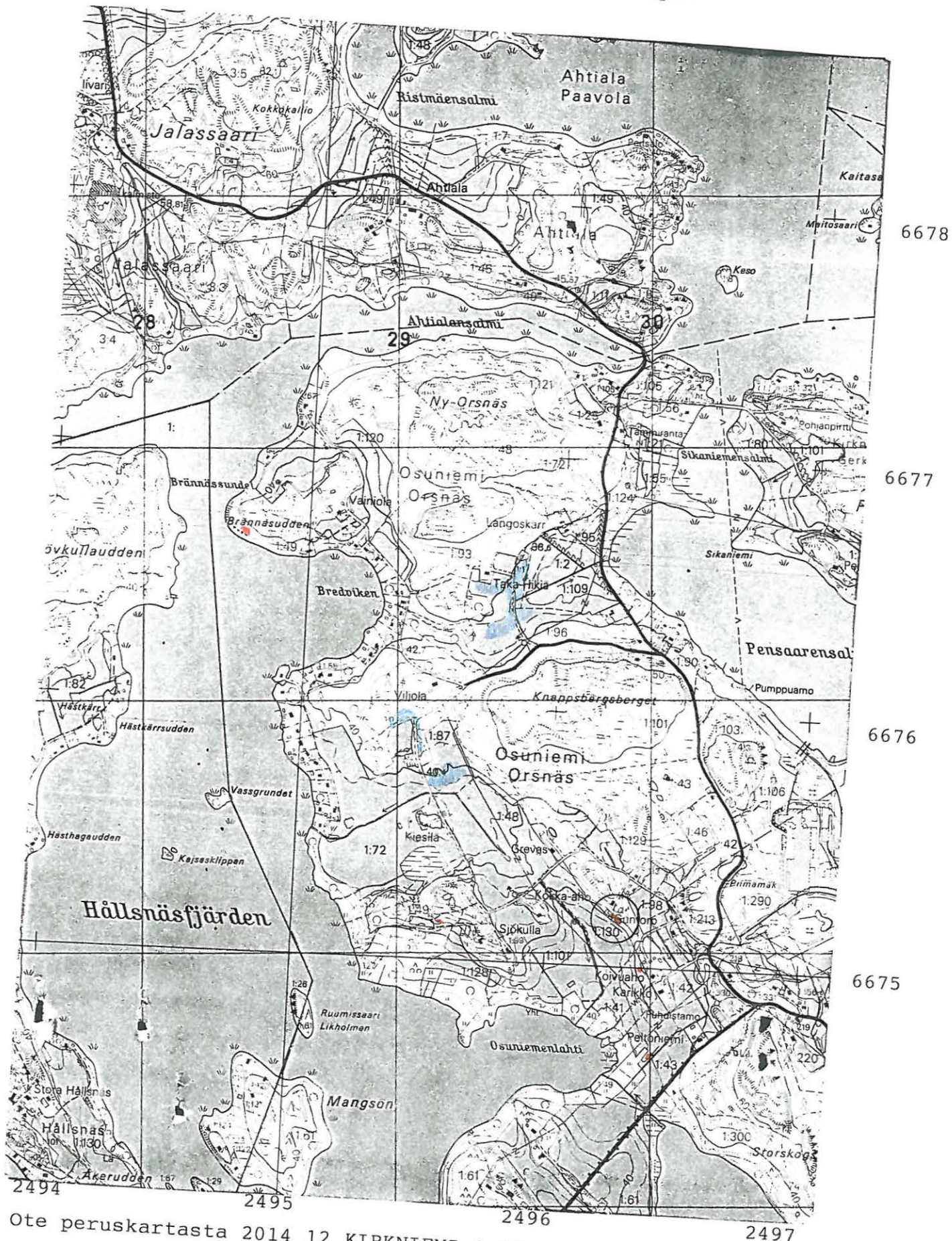
Syy paikan tarkastukseen: Haluttiin selvittää ovatko röykkiöt vielä löydettävissä. Paikalla on inventoitu edellisen kerran yli 50 vuotta sitten.

Toimenpiteet maastossa: Tehtiin 3 lapionpistoa, ei löytöjä. Piirrettiin yleiskarttaluonnos.

Havaintomahdollisuudet: Heikot, runsaan kasvillisuuden vuoksi.

Huomautuksia, lisäyksiä: Maajoen inventointikertomuksen perusteella paikka on rautakautinen röykkiökalmisto. V. 1991 tätä ei heikkojen havaintomahdollisuuksien vuoksi pystytty sen paremmin vahvistamaan kuin kumoamaankaan. Löydettyjä kahta rauniota ei varmuudella pystytty identifioimaan Maajoen mainitsemiksi röykkiöiksi.

Lohjan kunta Osuniemi Guntorp (Perälänhaka)
 Röykkiöalue ympäröity. Punaisella merkitty lähiseudun mui-
 naisjäännöksiä, sinisellä v. 1989 ja 1991 inventoinneissa
 tarkastetut alueet, joilla ei havaittu löytöjä.



Ote peruskartasta 2014 12 KIRKNIEMI 1:20 000 (pain. 1982)

Lohjan kunta ja Nummi-Pusula Karstu/Raati Pitkämäki

Röykkiöitä 3 kpl ja kivivalli, pronssikausi ?

JOHTOTIEDOT:

Kunta: Lohjan kunta ja Nummi-Pusula

Kylä: Karstu ja Raati

Seutu, kylänosa:

Kohteen nimi: Pitkämäki

Rauhoitusluokka: I

Peruskartta 1:20 000: 2023 11 NUMMI

Peruskoordinaatit: x= 6690 52, y= 2497 14, z= n. 100

Yhtenäiskoordinaatit: p= 6694 43, i= 3331 41, k= n. 100

Rn:o 5:8

AIEMMAT TIEDOT:

Aiemmat tutkimukset: Uno Suominen 1926, inventointi

Aiemmat löydöt:

Muut arkistolähteet:

Painetut lähteet:

INVENTOINTISELOSTUS:

Liitteet: Peruskarttaote 1:20 000

Yleiskarttaluonnos 1:500

Inventointilöydöt: -

Paikan sijainti: Lohjan kirkosta n. 10,5 km luoteeseen, Pitkämäki- nimisen mäen korkeimmalla kohdalla. Peruskartalle 2023 11 merkitty muinaisjäännös-merkillä.

Ympäristö: Pitkämäen kallion päällä kasvaa kuivaa sekametsää ja kanervikkoa. Mäeltä avautuu kohtuullinen näköala Raatinjoen laaksoon.

Muinaisjäännöksen kuvaus: 2-3 kivirauniota lähekkäin, joista raunio 1 muita selvempi ja aiemmin kuvattu (Uuno Tuomisen inventointi 1926). **Raunio 1:** Sijaitsee mäen aivan korkeimmalla kohdalla. Raunion laajuus on n. 10 x 10 m ja siitä on heitelty kiviä ympäristöön (lähinnä itäpuolelle) kaiveltaessa. Keskelle on kaivettu suuri n. 1 x 1 m läpimitaltaan oleva kuoppa, jonka perusteella on nähtävissä kiveystä n. metrin syvyyteen asti. **Raunio 2:** Välittömästi edellisen eteläpuolella. Laajuus n. 3 x 7 m, korkeus n. 20 cm. Myös tähän raunioon kaiveltu pari kuoppaa. Olemukseltaan epämääräisempi kuin raunio 1. **Raunio 3:** Rauniosta 2 n. 20 m etelään. Laajuus n. 6 x 4 m, korkeus n. 20 cm. Muodoltaan soikeahko. Epämääräinen. **Kivivalli:** Raunio 3:sta lähtee itään n. 30 m mittainen 1,5 m leveä, matala (n. 30 cm) turpeen peittämä kivivalli.

Muinaisjäännöksen laajuus: Mahdollinen muinaisjäännös rajoittuneee edellä kuvailtuihin raunioihin sekä kivivalliin. Ks. yleiskarttaluonnos. Mäellä on lisäksi useita kivistä kasattuja mahdollisia rajamerkkejä.

Aluetta koskevat maankäyttösuunnitelmat, kiireellisyys: Ei tiedossa.

Lähilöytöjä:

Tarkastuspäivä inventoinnissa: 4.10.1991

Inventoijat: Panu Nykänen, Harri Nyman ja Petro Pesonen.

Syy paikan tarkastukseen: Haluttiin selvittää onko paikalla oleva kivikasa luonnon vai ihmisen työtä. Asiaan ei saatu selvyyttä.

Toimenpiteet maastossa: Kiivettiin kalliolle, kartoitettiin pikaisesti rauniot.

Havaintomahdollisuudet: Hyvät.

Huomautuksia, lisäyksiä:

- 1) Uuno Suomisen inventointikertomuksessa paikka mainitaan Lavianmäki-nimisenä. Länsi-Uudenmaan seutukaavaliiton esihistoriallisten ja kulttuurihistoriallisten kohteiden luettelossa samoilla koordinaateilla mainitaan kiviraunio Lohjan kunnan ja Sammatin rajalla. Kyseessä lienee yksi ja sama paikka, josta on tässä kertomuksessa käytetty nimeä Lohjan kunta ja Nummi-Pusula Karstu/Raati Pitkämäki.
- 2) Suominen epäili rauniota luonnontyöksi, v. 1991 inventoinnissa kiviraunioita ja -vallia pidettiin kuitenkin ihmisen tekeminä, mahdollisesti pronssikautisina muinaisjäännöksinä.



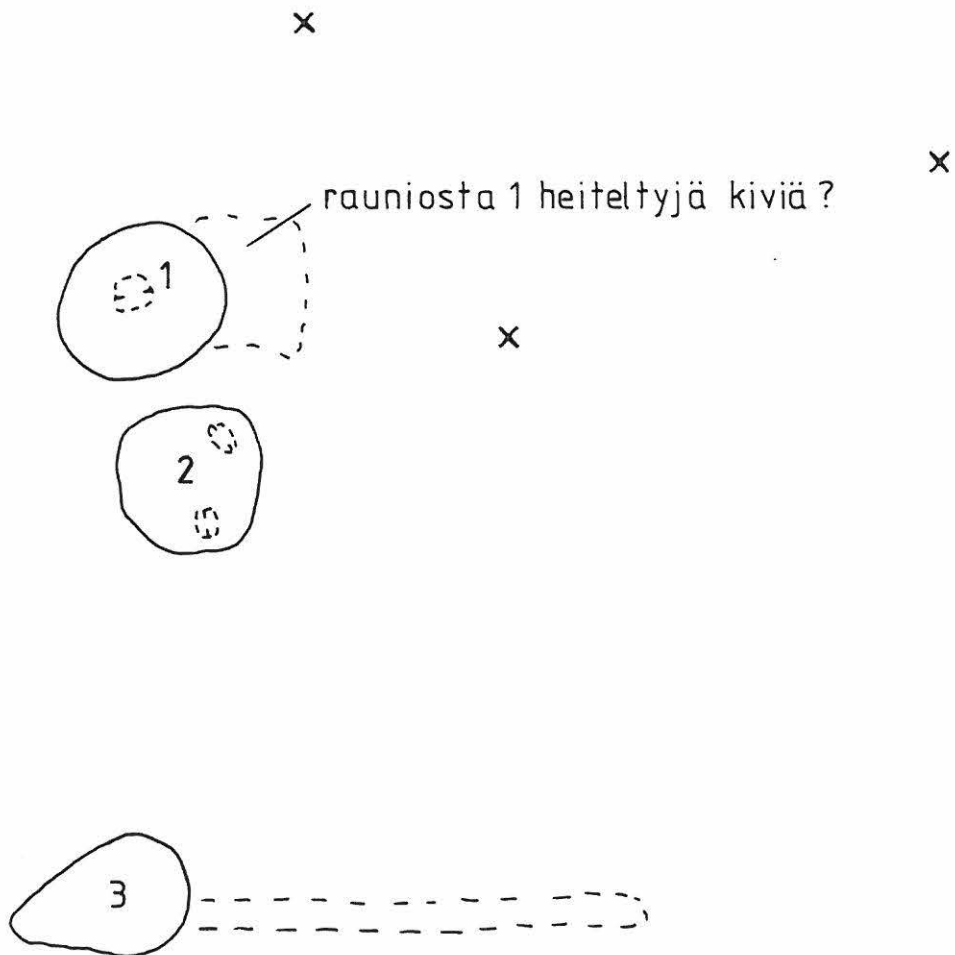
Ote peruskartasta 2023 11 NUMMI 1:20 000 (pain. 1981)

LOHJAN KUNTA / NUMMI - PUSULA
RAATI / KARSTU
PITKÄMÄKI 1991

Yleiskarttaluonnos 1:500
piirt. Petro Pesonen



- ① kiviröykkiö
- ⊖ kuoppa rauniossa
- ⋯⋯⋯ kivivalli
- x rajamerkki?



Lohjan kunta Karstu Linnanmäki

Linnavuori ?, rautakausi ?

444010028

JOHTOTIEDOT:

Kunta: Lohjan kunta
Kylä: Karstu
Seutu, kylänosa:
Kohteen nimi: Linnanmäki
Rauhoitusluokka: I

Peruskartta 1:20 000: 2023 10 SAMMATTI
Peruskoordinaatit: x= 6687 40, y= 2496 13, z= 40-60
Yhtenäiskoordinaatit: p= 6691 30, i= 3330 60, k= 40-60
Rn:o (1,8):126 ja (1,8):132

AIEMMAT TIEDOT:**Aiemmat tutkimukset:**

- 1) Väinö Maajoki 1938, inventointi (Luettelo Lohjan, Nummen, Pusulan ja Sammatin pitäjien linnamäistä, paikoista, joiden nimissä on sana linna, sekä vartiomäistä)
- 2) Timo Jussila 1985, inventointi (RASI-inv. 1985. RASI-projektin muinaisjäännösten kenttäinventointi Lopen, Karkkilan, Vihdin, Nummi-Pusulan ja Lohjan kunnan alueilla vuosina 1984 ja 1985. Raportti tutkituista kohteista. Lohja 322)

Aiemmat löydöt:**Muut arkistolähteet:****Painetut lähteet:**

- 1) Hjalmar Appelgren: Suomen muinaislinnat. SMYA XII. 1891.
- 2) G.Rein: Lohjan historia I. Helsinki 1944.
- 3) Ari Siiriäinen: Lohjan esihistoria. Lohjalaisten historia 1. Helsinki 1973
- 4) Heikki Ylikangas: Lohjan historia Ruotsin vallan vuosisatoina. Lohjalaisten historia 1. Helsinki 1973.

5) Torsti Salonen: Länsi-Uusimaa rautakaudesta tietokoneaikaan. Lohja 1985, s.11.

INVENTOINTISELOSTUS:

Liitteet: peruskarttaote 1:20 000

Inventointilöydöt:

Paikan sijainti: Lohjan kirkosta n. 10 km luoteeseen, välittömästi Lohja-Sammatti -maantien varressa, tien länsipuolella Karstun tilan kohdalla. Lohjanjärven Karstunlahden pohjassa.

Paikan kuvaus: Vuoren seinämät ovat lähes pystysuorat, koillisrinnettä lukuunottamatta. Tarkempi selostus linnavuoren topografiasta löytyy Timo Jussilan inventointikertomuksesta 1985. Myös v. 1991 inventoinnissa todettiin Jussilan mainitsema Ancylys-rantakivikko. Vuoren laelta avautuu upea näköala.

Aluetta koskevat maankäyttösuunnitelmat, kiireellisyys: Ei tiedossa.

Lähilöytöjä: Kivikautinen asuinpaikka Karstu Hemmilä (Timo Jussila, inv. 1985/Lohja 320) n. 100 m lounaaseen ja mahdollinen kalliomaalaus linnamäen etelä-kaakkoseinämässä.

Tarkastuspäivä inventoinnissa: 4.10.1991.

Inventoijat: Panu Nykänen, Harri Nyman ja Petro Pesonen.

Syy paikan tarkastukseen: tutkittiin sopivia kallioita kalliomaalauksia ajatellen ja käytiin samalla ihailemassa näköaloja linnavuorella.

Toimenpiteet maastossa: Kiivettiin ylös linnavuorelle jyrkkää länsisivua pitkin ja tarkasteltiin paikan topografiaa.

Havaintomahdollisuudet: Hyvät.

Huomautuksia, lisäyksiä: Varsin sopiva linnavuoreksi. Todisteiden puutteessa sitä on kuitenkin pidettävä epävarmana muinaislinnana.

Lohjan kunta Karstu Linnanmäki
 Linnavuori viivoitettu punaisella. Punaisella merkitty
 myös lähiseudun muinaisjäännöksiä, sinisellä v. 1989 ja 1991
 inventoinneissa tarkastetut alueet, joilla ei havaittu
 löytöjä.



Ote peruskartasta 2023 10 SAMPATTI 1:20 000 (pain. 1981)

Lohjan kunta Lylyinen Uusi-Hontti

444 01 0030

Kivipöytä, historiallinen aika

JOHTOTIEDOT:

Kunta: Lohjan kunta
Kylä: Lylyinen
Seutu, kylänosa:
Kohteen nimi: Uusi-Hontti
Rauhoitusluokka: I

Peruskartta 1:20 000: 2023 10 SAMMATTI
Peruskoordinaatit: x= 6684 00, y= 2498 20, z= 50
Yhtenäiskoordinaatit: p= 6687 84, i= 3332 18, k= 50
Rn:o 5:49

AIEMMAT TIEDOT:

Aiemmat tutkimukset:
Aiemmat löydöt:
Muut arkistolähteet:
Painetut lähteet: Heikki Ylikangas: Lohjan historia Ruotsin vallan vuosisatoina. Lohjalaisten historia 1. Lohja 1973, s. 99.

INVENTOINTISELOSTUS:

Liitteet: peruskarttaote 1:20 000
kivipöydän pohjakaava n. 1:35
Inventointilöydöt:

Paikan sijainti: Lohjan kirkosta n. 5,5 km länsiluoteeseen. N. 600 m luoteeseen Ranta-Sepän röykkiökalmistosta. N. 100 m Uuden-Hontin päärakennuksesta luoteeseen ja n. 30 m tien

pohjoispuolella olevalta pysäköintipaikalta pohjoiseen polun varressa.

Paikan kuvaus: Sijaitsee metsäisessä rinteessä, terassin reunalla. Rakennelmaan kuuluu kahden kiven varaan asetettu tasainen paasi sekä nousevan rinteeseen puolella puolikaaren muotoon asetetut seitsemän kiveä. Mahdollisesti rakennelmaan liittyy vielä kaksi suurempaa kiveä alarinteessä. Paaden pinnan korkeus maasta on n. 50 cm ja paaden paksuus n. 27 cm, paaden pituus on n. 1,9 m ja leveys n. 0,7 m. Ylärinteessä on jäännöksiä puurakennelmista, ilmeisesti penkeistä. N. 15 m tielle päin on kiviraunio, joka on ilmeisesti syntynyt jonkinlaisen raivaustoiminnan tuloksena. Kumpareella on muitakin merkkejä ihmisen toiminnoista, kuoppia ja kasoja.

Aluetta koskevat maankäyttösuunnitelmat, kiireellisyys: Ei tiedossa.

Lähilöytöjä: Ranta-Sepän röykkiöalue I n. 500 m kaakkoon. Röykkiö II n. 400 m eteläkaakkoon.

Perimätietoja:

- 1) Paikkakuntalaiset kertovat kivipöydän liittyvän muinaiskäräjiin (Heikki Ylikangas 1973:99).
- 2) 1970-luvulla paikalla on pidetty adventtikirkon tilaisuuksia. Rakennelma on kuitenkin vanhemmalta ajalta. (Lohjan museon johtajan Eero Ahtelan suullinen tiedonanto 2.10.1991.)

Tarkastuspäivä inventoinnissa: 2.10.1991.

Inventoijat: Eero Ahtela, Risto Kesseli, Petro Pesonen, Jyri Saukkonen ja Andres Tvauri.

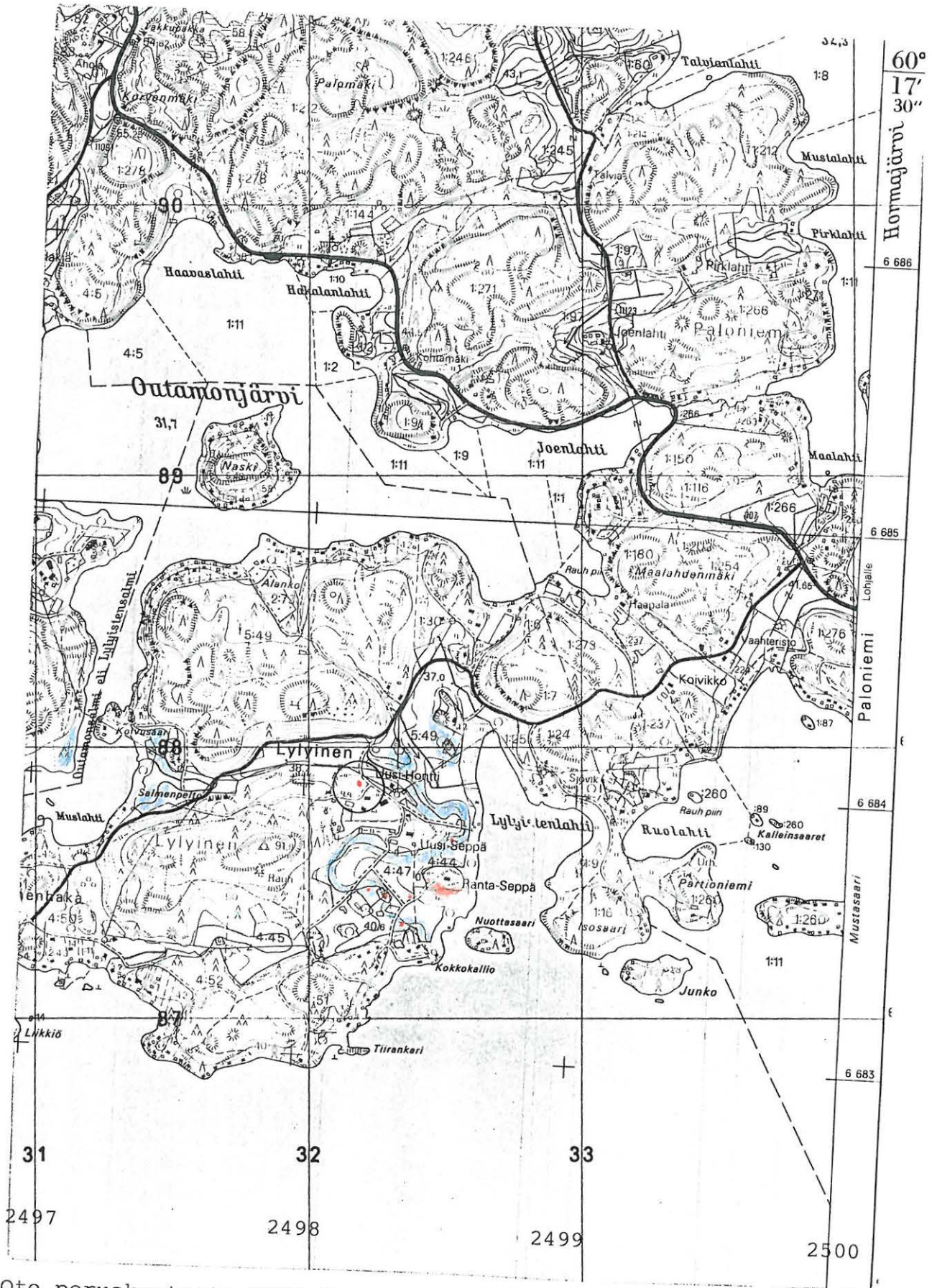
Syy paikan tarkastukseen: Aiempi tieto ja halu dokumentoida poikkeuksellinen muinaisjäännös.

Toimenpiteet maastossa: Piirrettiin luonnos kivipöydästä, otettiin valokuvia ja tehtiin mittauksia.

Havaintomahdollisuudet: Hyvät.

Huomautuksia, lisäyksiä: Hieman vastaavanlaisia kivipöytiä tunnetaan Suomessa Rauman Kylmäkorvenkalliolta kaksi kappaletta. Unto Salo (Satakunnan historia I,2: Satakunnan pronssikausi. Rauma 1981, s. 227-229) pitää näitä rakennelmia pronssikautisina viitaten vastaaviin muualla Skandinaviassa.


Lohjan kunta Lylyinen Uusi-Hontti
 Kivipöydän sijaintipaikka ympäröity. Punaisella merkitty
 lähiseudun muinaisjäännöksiä, sinisellä v. 1989 ja 1991
 inventoinneissa tarkastetut alueet, joilla ei havaittu
 löytöjä.



Ote peruskartasta 2023 10 SAMMATTI 1:20 000 (pain. 1981)

LOHJAN KUNTA
LYLYINEN
UUSI-HONTTI 1991

Kivipöydän pohjakaava
mk n. 1:35
piirt. Andres Tvauri



alarinne

Paikan sijainti: Lohjan kirkosta n. 11,5 km länsilounaaseen. Seppälänsaareen ja Toralahteen johtavien teiden risteyksestä n. 20 - 50 m koilliseen Toralahden tien pohjoispuolella. Martin talosta 120-150 m itäkoilliseen, tien eteläpuolella seisoo vanha rakennus (riihi?).

Ympäristö: Pohjoisessa peltoa, muualla metsää. Pelto on raivattu Maajoen (1938) inventoinnin tietojen mukaan 1900-luvun toisella vuosikymmenellä.

Paikan kuvaus: Tien ja pellon välissä on n. 20 metrin levyinen alue, joka vaikuttaa erittäin myllätyltä. Siellä on suuria kiviä ja kiviaitaa erilaisissa ryhmissä. Maastonmuodoiltaan paikka on tasainen, etelässä tien ja vanhan rakennuksen takana kohoaa jyrkkä rinne. Maaperä on myllätyissä paikoissa savea/hiesua. Kasvillisuus on rehevää sekametsää. Raunioita on n. 20 x 50 m laajuisella alueella.

Aluetta koskevat maankäyttösuunnitelmat, kiireellisyys: Ei tietoja suunnitelmista.

Lähilöytöjä: Kivikautisia irtolöytöjä Marttila Seppälänsalmi (Tommi Vuorinen inv. 1986/Lohja 338) kohteesta 280 m luoteeseen.

Tarkastuspäivä inventoinnissa: 9.10.1991.

Inventoijat: Riikka Ihamäki, Petro Pesonen ja Teresa Töntsi.

Syy paikan tarkastukseen: Etsittiin Maajoen inventointikertomuksessaan 1938 mainitsemaa kiviröykkiötä, joka kertomuksen mukaan sijaitsi "Marttilan kylässä Martin talon Riihipellossa, noin 200 metriä talosta itään, on yksinäinen kiviroukkio. Se on lähellä metsänreunaa tasaisella saven ja hiedansekaisella maalla. Suuruudeltaan se on 5 x 4,5 x 0,8 m. Sen ympärillä oleva pelto on raivattu pari vuosikymmentä taaksepäin, mutta silloin ei roukkiota ole tehty, vaan se on ollut olemassa ainakin 70 vuotta sitten, kertoi Martin vanhaisäntä 83-vuotias J.Marttelin. Raunio lienee kuitenkin vanha kaski- tai pelto-raunio." Mainittua röykkiötä ei kuitenkaan nyt löydetty etsinnöistä huolimatta. Sitä etsittiin em. lisäksi myös kalliopal-

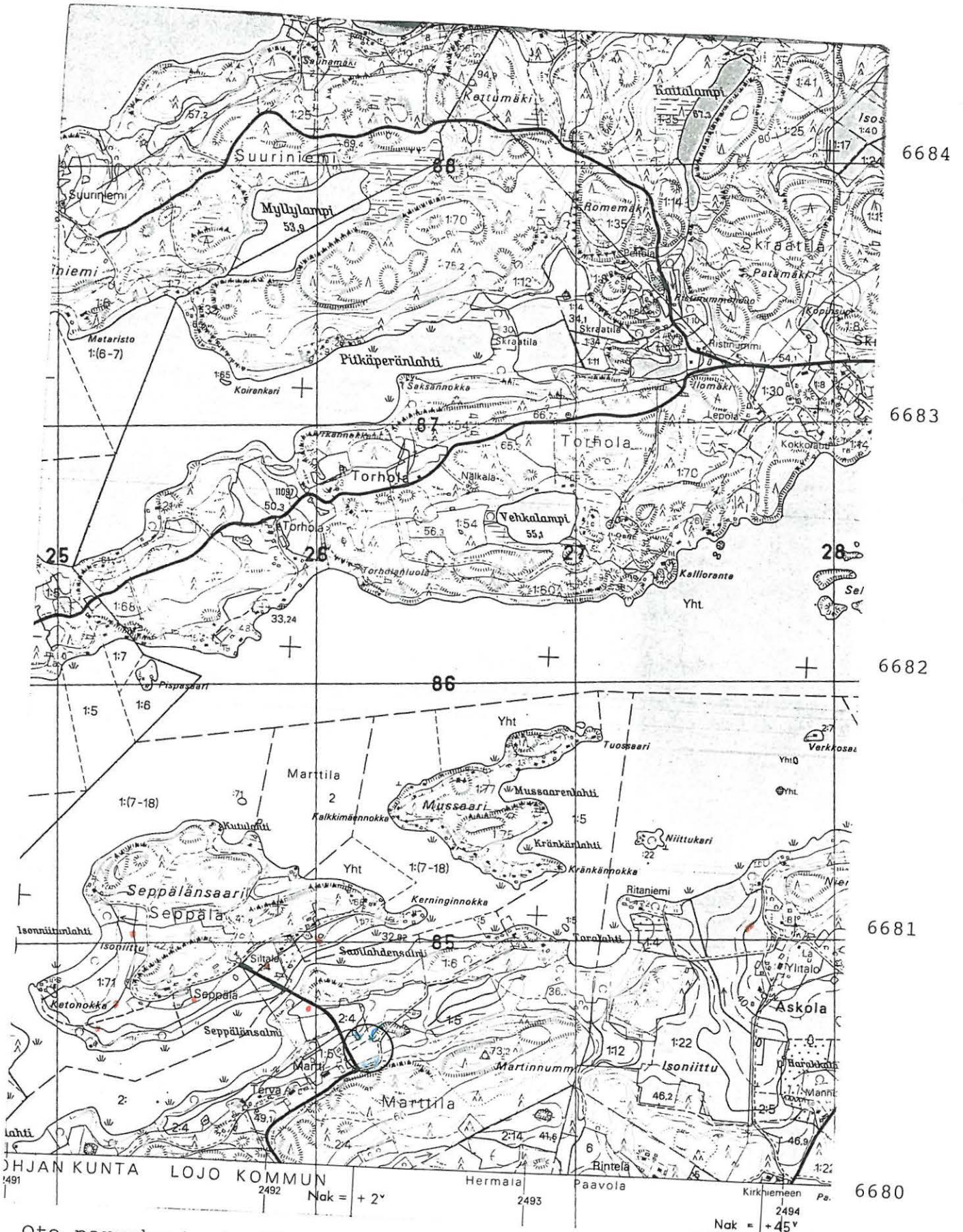
jastuman luota peltojen keskellä n. 200 Martin talosta koilliseen. Toisaalta täällä tiheä kasvillisuus häyttasi huomattavasti havainnointia.

Toimenpiteet maastossa: Ks. edellä.

Havaintomahdollisuudet: Muutoin hyvät, mutta em. kasvillisuus oli haitaksi asti.

Huomautuksia, lisäyksiä: Vaikka Maajoen mainitsemaa röykkiötä ei löytynytäkään, se lienee olemassa ja kuvauksesta päätellen se ei vaikuta kaski- tai peltorauniolta. Siksi myös tämä kohde on suojelukohdeluettelossa, vaikkei tarkkoja koordinaatteja olekaan tiedossa.

Lohjan kunta Marttila Martti Riihipelto
 Sinisellä merkitty ja ympäröity inventoinnissa 1991 tar-
 kastettut alueet, joilla havaittiin vain pellon ja tien
 teossa syntyneitä raunioita - ei Maajoen 1938 mainitsemaa
 mahd. hautarauniota. Punaisella merkitty lähiseudun muinais-
 jäännöksiä.



Ote peruskartasta 2023 10 SAMMATTI 1:20 000 (pain. 1981)

Lohjan kunta Jalassaari Arorinne**Pelto- ym. raunioita, historiallinen aika**

JOHTOTIEDOT:

Kunta: Lohjan kunta
Kylä: Jalassaari
Seutu, kylän osa:
Kohteen nimi: Arorinne
Rauhoitusluokka:

Peruskartta 1:20 000: 2014 12 KIRKNIEMI

Peruskoordinaatit: x= 6677 78-92, y= 2494 36-42, z= n. 50-55

Yhtenäiskoordinaatit: p= 6681 80-94, i= 3328 06-14, k= n. 50-55

Rn:o 3:5

INVENTOINTISELOSTUS:

Liitteet: peruskarttaote 1:20 000
yleiskarttaluonnos 1:1000

Inventointilöydöt:

Paikan sijainti: Lohjan kirkosta n. 11 km lounaaseen vastapäätä Arorinteen rautakautista kalmistoa, Osuniemestä Lohjansaa-reen kulkevasta tiestä haarautuvan kärrypolun länsipuolella polun ja pellon välisellä metsäalueella.

Ympäristö: Etelässä mäki, lännessä ja pohjoisessa peltoa ja idässä kärrypolun jälkeen myös kuusimetsää.

Paikan kuvaus: Kuusimetsää, jossa ohuen humuksen alla multaa n. 30 cm ja sitten soransekainen hiekka tai hiesu. Loivasti länteen laskeva rinne, pellonreunasta näkee Arorinteen rautakautiselle kalmistoalueelle. Em. kärrypolun ja pellon vä-

lisellä metsäalueella on kiviaitaa ja kiviröykkiöitä useissa ryhmissä ja muodostelmissa. Kaksi röykkiöstä poikkeaa hieman selvistä peltoraunioista. Röykkiö 1 sijaitsee puhelinlinjaa varten hakatulla pensaikkoisella aukealla n. 20 m pellon reunasta koilliseen. Se on kooltaan n. 8 x 8 m ja koostuu päänsäköisistä kivistä, ei maata kivien väleissä. Röykkiö 2 on kooltaan hieman suurempi, n. 10 x 10 m ollen muodoltaan suorakaidemainen. Se sijaitsee pellonkulmassa aukeahkolla paikalla, n. 5 m itään pellostä ja n. 50 m luoteeseen röykkiöstä 1. Kyseessä on mahdollisesti talonpohjan jäännökset. Peltoraunioita ja muita kivikasoja on n. 100 x 60 m laajuisella alueella.

Aluetta koskevat maankäyttösuunnitelmat, kiireellisyys: Ei tiedossa.

Lähilöytöjä: Lähimmät muinaisjäännökset ovat Arorinteen kalmisto ja löytöpaikka Arorinne SE n. 160 m länteen, sekä kivikautinen asuinpaikka Arorinne S n. 320 m lounaaseen. Palanutta savea KM 26923 löydettiin pellostä n. 50 m röykkiöstä 1 lounaaseen.

Tarkastuspäivä inventoinnissa: 8.10.1991.

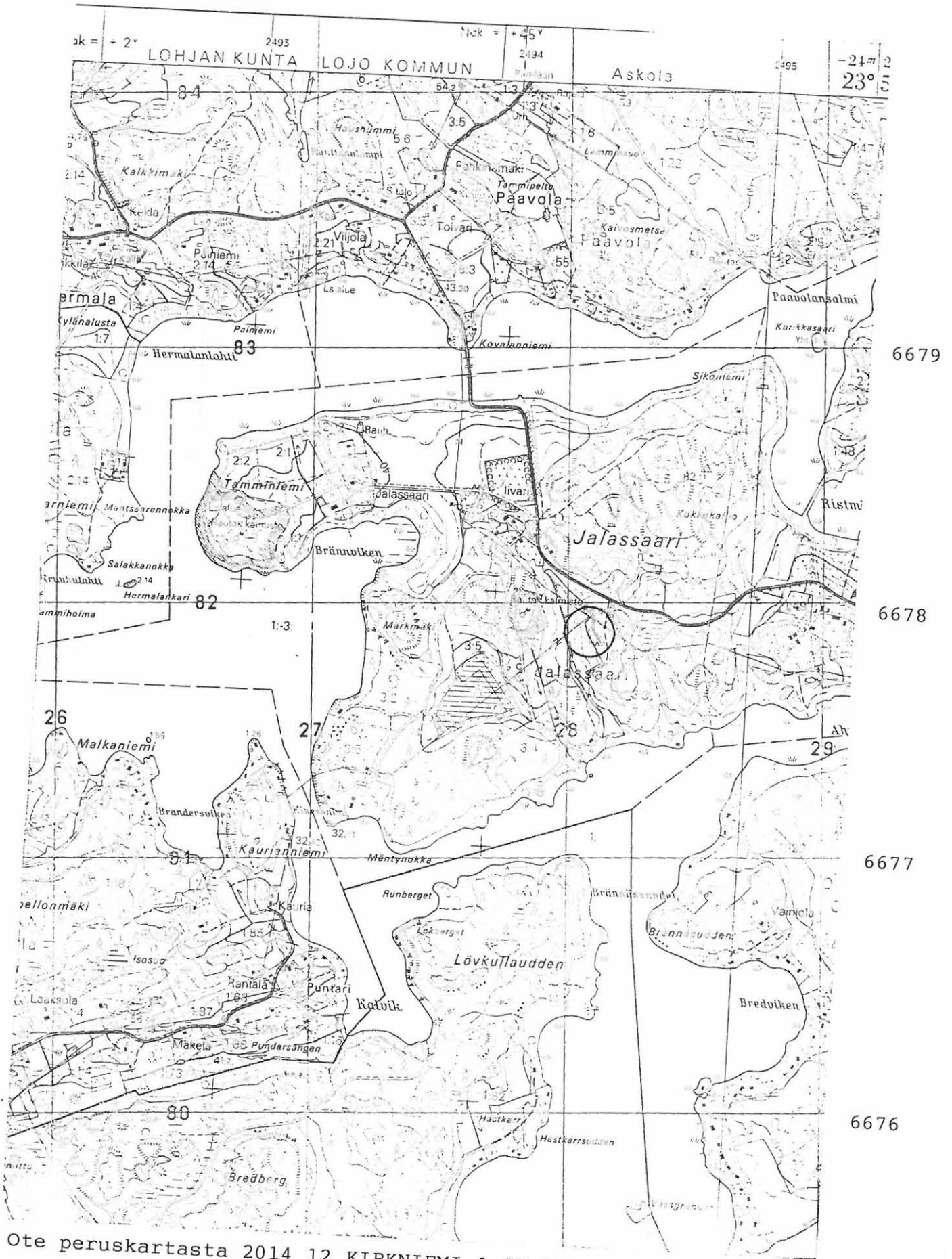
Inventoijat: Derek Fewster ja Petro Pesonen

Syy paikan tarkastukseen: Eräs Arorinteen kalmistoa Museoviraston toimesta siivoavista työmiehistä kertoi löytäneensä Arorinteen kalmistossa olevien röykkiöiden kaltaisen kivikasan puhelinlinjan alta hakkuuaukealla vastapäätä kalmistoa. Tietoa päätettiin tarkastaa samalla kun käveltiin kalmistoa vastapäätä olevia peltoja mahd. asuinpaikan löytämiseksi.

Toimenpiteet maastossa: Metsäaluetta tarkastettiin pellon ja kärrypolun välisellä alueella. Yleiskarttaluonnokseen merkittiin mainitut kaksi erikoista röykkiötä. Puhelinlinjan eteläpuoliselle metsäalueelle kaivettiin yksi koekuoppa, josta selvisi, että maaperä on multaa n. 30 cm jonka alla oli puhdas hiesu. Ilmeisesti alue on vanhaa peltoa.

Havaintomahdollisuudet: Sumua.

Huomautuksia, lisäyksiä: Metsäalueen yli kulkeva puhelinlinja on merkitty peruskarttaan n. 5 mm = 100 m ylemmäksi kuin se todellisuudessa on.



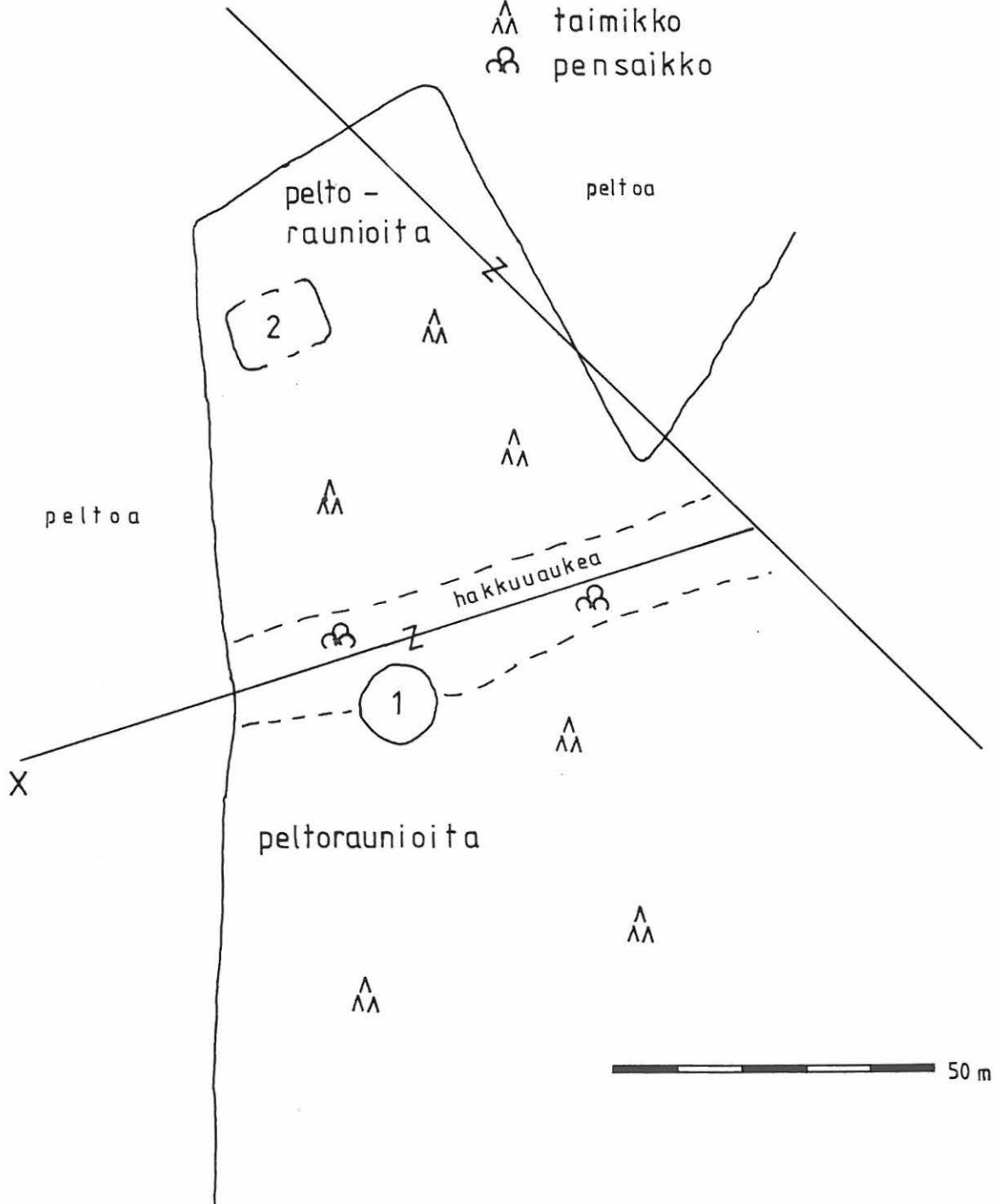
Ote peruskartasta 2014 12 KIRKNIEMI 1:20 000 (pain. 1982)

LOHJAN KUNTA
 JALASSAARI
 ARORINNE 1991



Yleiskarttaluonnos 1:1000
 piirt. Petro Pesonen

- ① peltoraunio?
 [2] talonpohja
 X KM 26923 löytöpaikka
 Z voimalinja
 ^ ^ taimikko
 ☪ pensaikko



Lohjan kunta Paloniemi Lakimäki

"Tuomarinympyrä"

JOHTOTIEDOT:

Kunta: Lohjan kunta
Kylä: Paloniemi
Seutu, kylänosa:
Kohteen nimi: Lakimäki
Rauhoitusluokka: -

Peruskartta 1:20 000: 2023 10 SAMMATTI
Peruskoordinaatit: x= 6686 86, y= 2498 40, z= 100-109
Yhtenäiskoordinaatit: p= 6690 70, i= 3332 50, k= 100-109
Rn:o 1:246

AIEMMAT TIEDOT:

Aiemmat tutkimukset: Uno Suominen 1926, inventointi
Aiemmat löydöt:
Muut arkistolähteet:
Painetut lähteet: A.M.Tallgren:Suomen esihistorialliset ja
ajaltaan epämääräiset muinaisjäännökset. Helsinki 1918, s. 83.

INVENTOINTISELOSTUS:

Liitteet: peruskarttaote 1:20 000
Inventointilöydöt:

Paikan sijainti: Lohjan kirkosta 7 km luoteeseen. Lohjan-
Sammatin tieltä Talpelaan erkanevan tien varrella.

Paikan kuvaus: Etelä- ja itäsivuiltaan jyrkkä mäki. Ko. sivuilla on jäätikön kasaamia kivimuodostumia. Laaja laki, jonka korkeimmalla kohdalla on kolmiomittauspaikka sekä radioamatööriaseman torni ja mökki. Kasvillisuus muodostuu kallion päällä kasvavasta sammaleesta ja jäkälästä sekä kanervasta. Puista mänty ja kataja kasvavat laella. Tallgrenin mukaan "Lohjan Karstun kylän Lakimäellä lähellä Sammatin rajaa on toht. R.Boldtin kuuleman kertomuksen mukaan ollut suuria kiviä istumapaikoiksi asetettuna". Tällaisia tai mitään muutakaan muinaisjäännökseen viittaavaa ei kuitenkaan paikalla havaittu.

Tarkastuspäivä inventoinnissa: 4.10.1991.

Inventoijat: Panu Nykänen, Harri Nyman ja Petro Pesonen.

Syy paikan tarkastukseen: Tallgrenin tiedon tarkastaminen.

Toimenpiteet maastossa: Kallion laki tarkastettiin.

Havaintomahdollisuudet: Hyvät.

Huomautuksia, lisäyksiä: Ei muinaisjäännöstä.



Ote peruskartasta 2023 10 SÄMMÄTTI 1:20 000 (pain. 1981)

Lohjan kunta Osuniemi Hummelkärr
Peltoraunioita, historiallinen aika

JOHTOTIEDOT:

Kunta: Lohjan kunta
Kylä: Osuniemi
Seutu, kylänosa:
Kohteen nimi: Hummelkärr
Rauhoitusluokka: -

Peruskartta 1:20 000: 2014 12 KIRKNIEMI

Peruskoordinaatit: 1) x= 6675 96, y= 2495 40, z= 45

2) x= 6675 85, y= 2495 47, z= 45

Yhtenäiskoordinaatit: 1) p= 6679 95, i= 3329 03, k= 45

2) p= 6679 82, i= 3329 09, k= 45

Rn:o 1:87

AIEMMAT TIEDOT:

Aiemmat tutkimukset: Väinö Maajoki 1938, inventointi (Luettelo
Etelä-Lohjan kiinteistä muinaisjäännöksistä)

Aiemmat löydöt:

Muut arkistolähteet:

Painetut lähteet:

INVENTOINTISELOSTUS:

Liitteet: peruskarttaote 1:20 000

Inventointilöydöt:

Paikan sijainti: 1) Lohjan kirkosta n. 10,5 km luoteeseen. Osuniemen kylän Kiesilästä pohjoiseen johtavan tien varrella, sen itäpuolella, pellon ja tien välisellä kannaksella on kiviaitaa ja muita kiviraunioita, n. 320 m Kiesilän talosta pohjoiseen. 2) Suurista kivistä koottu peltoraunio sijaitsee n. 450 m pohjoisluoteeseen Kiesilän talosta, metsittyneen pellon pohjoisreunasta n. 30 m pohjoiseen, Sjököllään johtavan tien ja metsätien risteyksestä n. 40 m länteen.

Raunioiden kuvaus: Pienistä kivistä (n. 15 x 15 cm) koottu jokseenkin pyöreä, halkaisijaltaan n. 4 m oleva peltoraunio sijaitsee pellon ja tien välisellä kannaksella, jossa on paljon muitakin kiviä ja kiviaitaa erilaisissa kasoissa. Raunion korkeus on n. 20 cm. Suurista kivenlohkareista koottu raunio sijaitsee metsäisen kukkulan alareunalla. Se on halkaisijaltaan n. 3 m ja korkeudeltaan n. 50 cm. Mahdollisesti kyseessä ovat Maajoen inventointikertomuksessaan mainitsema rökkiöt, jotka hänenkin mielestään olivat peltoraunioita.

Lähilöytöjä: Sjököllän eli Vanhan Kylämäen rökkiöt n. 800 m eteläkaakkoon.

Tarkastuspäivä inventoinnissa: 3.10.1991.

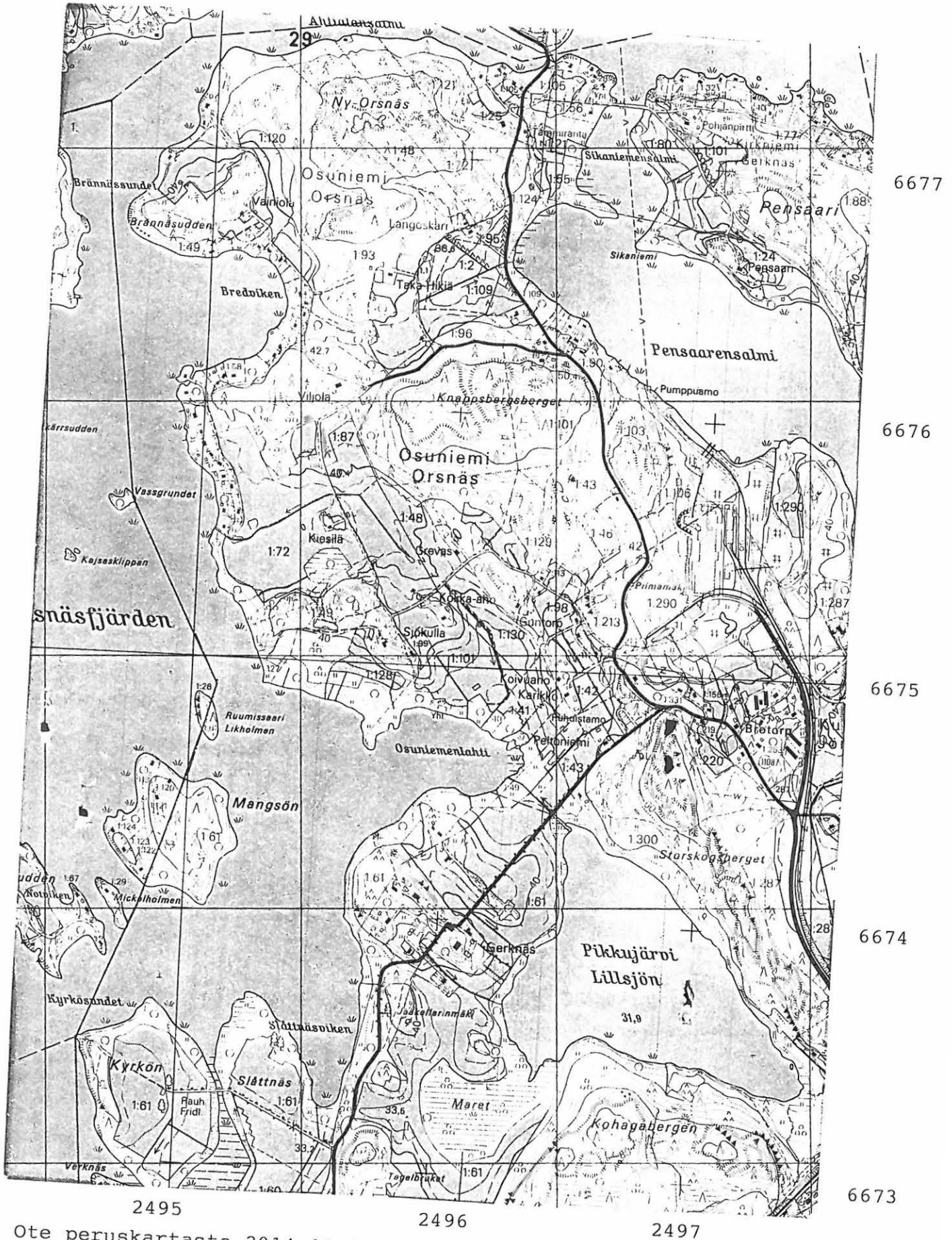
Inventoijat: Derek Fewster, Pirjo Hamari, Risto Kesseli, Marjut Mäkelä ja Petro Pesonen.

Syy paikan tarkastukseen: Haluttiin selvittää Maajoen mainitsemien rökkiöiden luonnetta.

Toimenpiteet maastossa: Tehtiin yksi löydötön koekuoppa em. peltoraunion 2 viereen.

Havaintomahdollisuudet: Runsas kasvillisuus häytti havainnointia.

Huomautuksia, lisäyksiä: Kyseessä ei liene muinaisjäännös.



Ote peruskartasta 2014 12 KIRKNIEMI 1:20 000 (pain. 1982)

Lohjan kunta Outamo Outamonsalmi

JOHTOTIEDOT:

Kunta: Lohjan kunta
Kylä: Outamo
Seutu, kylänosa:
Kohteen nimi: Outamonsalmi
Rauhoitusluokka:

Peruskartta 1:20 000: 2023 10 SAMMATTI

Peruskoordinaatit: x= 6684 02-16, y= 2497 09-12, z= 35

Yhtenäiskoordinaatit: p= 6687 94- 6688 06, i= 3331 07-10, k=
35

Rn:o 1:50

AIEMMAT TIEDOT:

Aiemmat tutkimukset:
Aiemmat löydöt:
Muut arkistolähteet:
Painetut lähteet:

INVENTOINTISELOSTUS:

Liitteet: peruskarttaote 1:20 000

Inventointilöydöt:

Paikan sijainti: Lohjan kirkosta n. 7 km länsilounaaseen,
Toivoniemen jääkiekkokaukalolta tulevan traktoritien päässä,
kohdassa, jossa ranta kaartuu 90 astetta länteen, alava niemi.

Paikan kuvaus: Alue näytti peruskartalta katsottuna sopivalta kivikautiseksi asuin- tai pyyntipaikaksi. Niemi on Outamonjärveltä tulevan Outamon- eli Lylyistensalmen länsirannalla kohdassa, jossa salmi kaartuu länteen muodostaen suvantokohdaksi Muslahden. Niemi on alava, kasvaa taimikkoa ja laskeutuu tasaisesti veteen lukuunottamatta alueella havaittavaa n. 1 m:n korkuista terassia, joka lienee peräisin viime vuosisadalta, jolloin Lohjanjärven pintaa laskettiin². Maasto kohoaa pohjoiseen ja länteen. Muissa ilmansuunnissa ympärillä on vettä.

Aluetta koskevat maankäyttösuunnitelmat, kiireellisyys: Ei tiedossa suunnitelmia.

Lähilöytöjä: Lähin kivikautinen asuinpaikka Outamo Lahdennummi n. 1200 m pohjoisluoteeseen.

Tarkastuspäivä inventoinnissa: 4.10.1991

Inventoijat: Panu Nykänen, Harri Nyman ja Petro Pesonen.

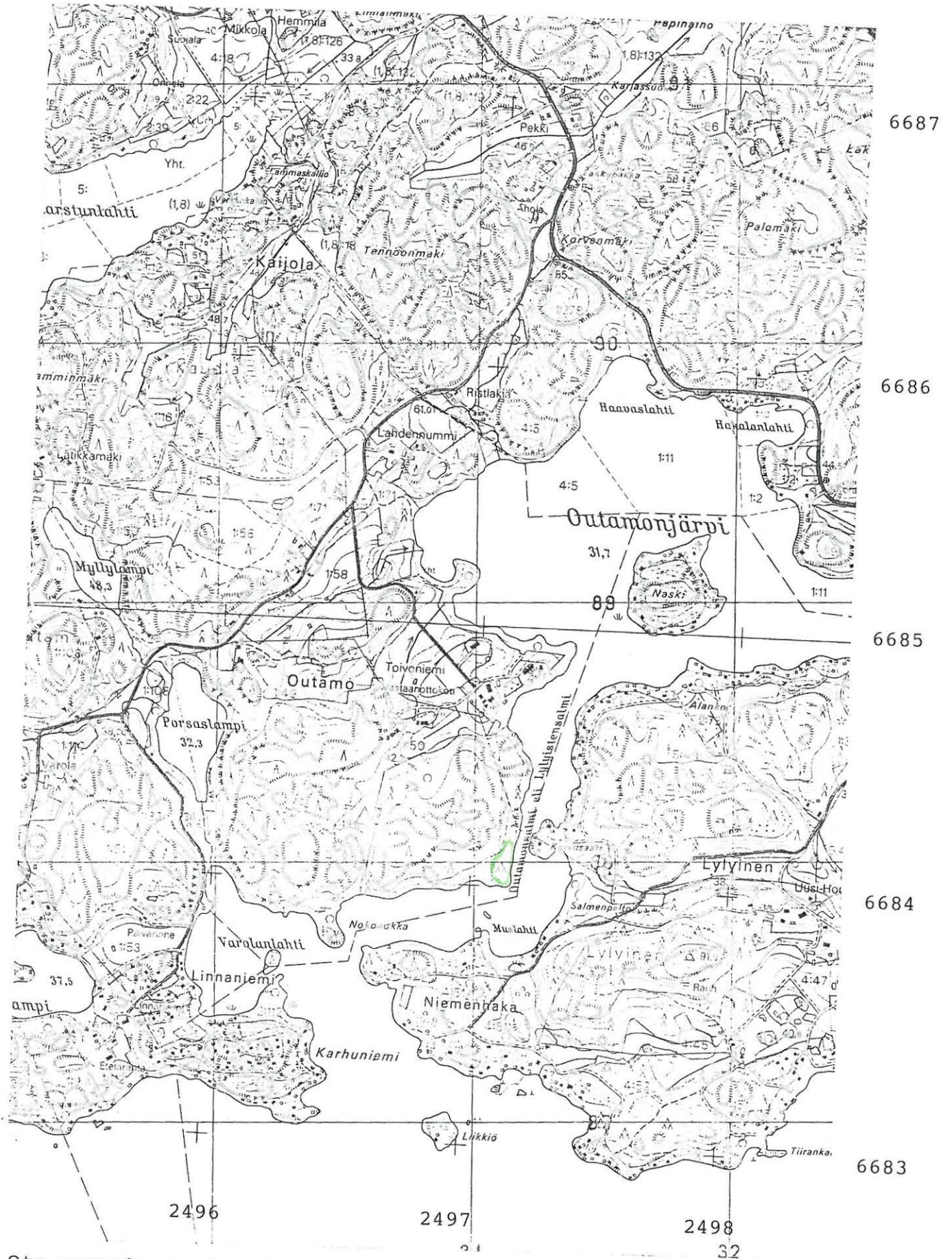
Syy paikan tarkastukseen: Pidettiin mahdollisena, että tällä alavalla, suhteellisen pienialaisella niemellä olisi voinut olla asuinpaikka kivikaudella.

Toimenpiteet maastossa: Kaivettiin muutamia koekuoppia maastoon, taimikosta vapaalle alueelle, jolloin havaittiin, että maaperä oli ohuen humuksen alla peltomultaa ja sitten hiesua. Alue on siis mitä ilmeisemmin ollut peltona aikaisemmin. Löytöjä tai mitään muinaiseen toimintaan viittaavaa ei tavattu.

Havaintomahdollisuudet: Hyvät.

Huomautuksia, lisäyksiä: Alueella voi hyvinkin olla kivikautinen asuinpaikka, vaikkei sitä muutaman koekuopan perusteella voitukaan todeta.

² Ks. esim. Jyri Saukkonen: Arkeologian opiskelijat Lohjaa inventoimassa 1989. Uusia löytöjä kivikaudelta sekä ajatuksia Lohjanjärven ja Hiidenveden synnystä. Kruuhu 1990. Kotiseudun vuosikirja 2. Lohja 1990, s. 18.



Ote peruskartasta 2023 10 SAMMATTI 1:20 000 (pain. 1981)

Lohjan kunta Jalassaari Märkmäki

"Vahdinpitopaikka"

JOHTOTIEDOT:

Kunta: Lohjan kunta
Kylä: Jalassaari
Seutu, kylänosa:
Kohteen nimi: Märkmäki
Rauhoitusluokka:

Peruskartta 1:20 000: 2014 12 KIRKNIEMI
Peruskoordinaatit: x= 6677 84, y= 2493 64, z= n. 40-75
Yhtenäiskoordinaatit: p= 6681 90, i= 3327 36, k= n. 40-75
Rn:o 3:5

AIEMMAT TIEDOT:

Aiemmat tutkimukset: Väinö Maajoki 1938 inventointi (Luettelo Lohjan, Nummen, Pusulan ja Sammatin pitäjien linnamäistä, paikoista, joiden nimissä on sana linna, sekä vartiomäistä)
Aiemmat löydöt:
Muut arkistolähteet: Museoviraston arkistossa Kaarlo Jalassaa-
ren tiedonanto v. 1910
Painetut lähteet:

INVENTOINTISELOSTUS:

Liitteet: peruskarttaote 1:20 000
Inventointilöydöt:

Paikan sijainti: Lohjan kirkosta n. 11 km lounaaseen, Jalas-
saaren Brännvikenin lahden kaakkoisrannalla.

Paikan kuvaus: Märkmäki tunnetaan myös nimellä Merkkimäki ja Väinö Maajoen (1938) inventointikertomuksen mukaan kansantarinat pitävät sitä muinaisena vahdinpitopaikkana. Tähän tarkoitukseen mäki onkin erityisen sopiva sillä sieltä avautuu hienot näköalat sekä länteen mantereeseen ja Lohjansaaren väliselle Hermalanselälle, että pohjoiseen Jalassaaren Tamminiemen yli Hermalanlahdelle. Lounaaseen Piispalaan päin puut estävät näkemistä. Mäki on laeltaan suureksi osaksi metsän peittämä, rannan puolella on avokalliota. Länsilounainen sivu järvelle päin on erittäin jyrkkä, loivin rinne on suoraan pohjoiseen. Jyrkkä kalliioseinä on myöskin itäkoillissivulla. Kaarlo Jalassaaren kertomuksen (1910) mukaan mäellä on ollut myös "ryssän kuoppia" eli "ryssän patoja", jotka seudun nuoriso on juhannustulilla ollessaan temmeltänyt mäen rinnettä alas. Samoin ryssät olisivat samoilleet täällä 1808-1809. Nämä "ryssän padat" olisivat olleet samalla tavalla laitettut kivistä kuin "pyyntitulet". Paikan sijainnin ja näkyvyyden huomioon ottaen mieleen tulee ensimmäiseksi se, että paikalla olisi ollut pronssikautisia hautaröykkiöitä. Tästä ei kuitenkaan ole mitään todisteita, eikä v. 1991 inventoinnissakaan havaittu paikalla mitään kiinteään muinaisjäännökseen viittaavaa. Jalassaaren edustalta, kylläkin sen itäisimmästä kärjestä Peitsalosta, on tosin löytynyt pronssikirves (KM 8330) nuotta vedettäessä 1900-luvun alussa.

Aluetta koskevat maankäyttösuunnitelmat, kiireellisyys: Ei tiedossa suunnitelmia.

Lähilöytöjä: Tamminiemen kalmisto Brännvikenin toisella rannalla n. 900 m luoteeseen, Arorinteen kalmisto 500 m itäkoilliseen.

Perimätietoja: Ks. edellä.

Tarkastuspäivä inventoinnissa: 8.10.1991.

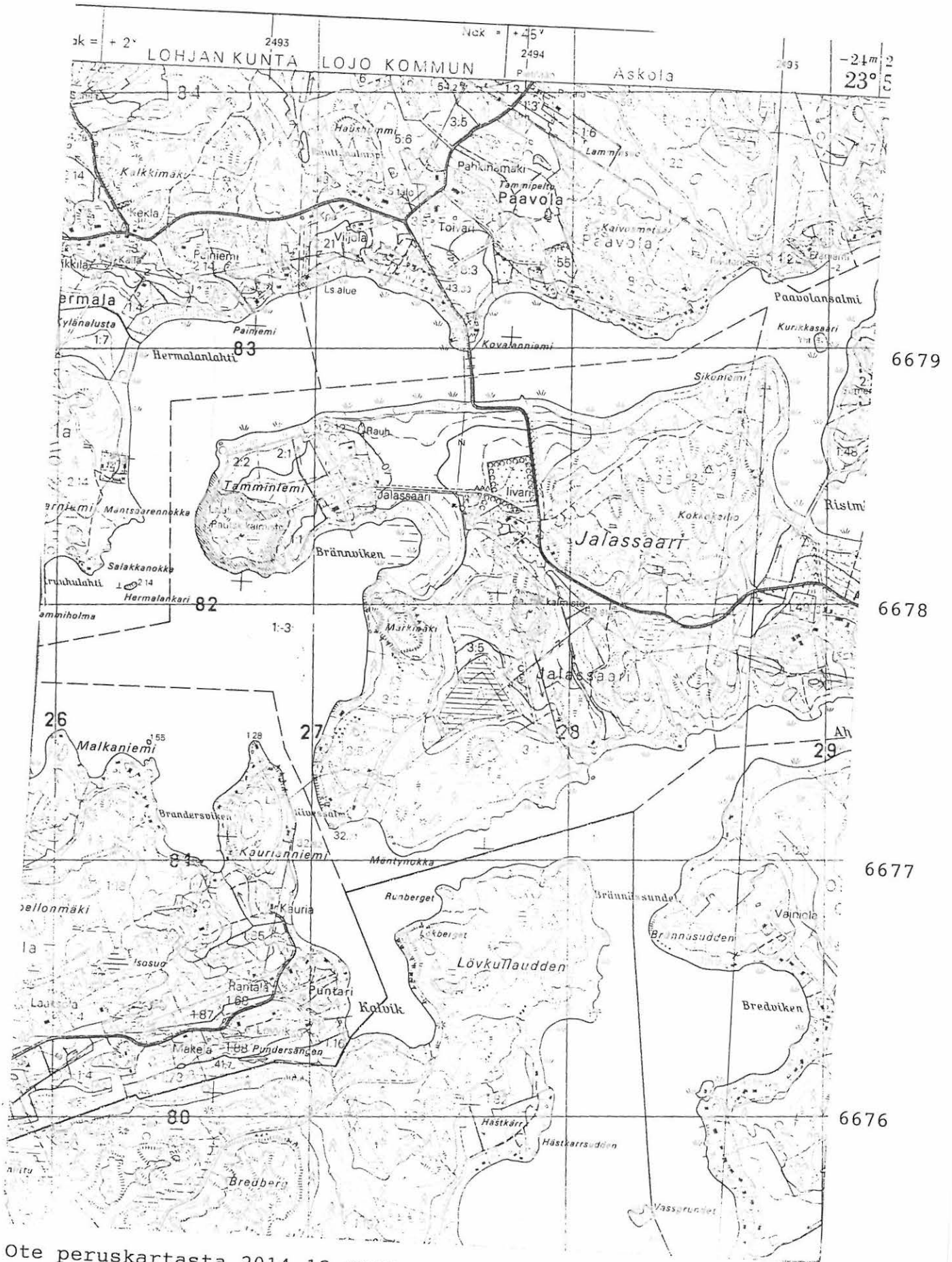
Inventoijat: Derek Fewster ja Petro Pesonen

Syy paikan tarkastukseen: Haluttiin tarkistaa onko mäellä mitään muinaisjäännöstä ja ihailta näköalaa, koska sää oli lämmin ja kaunis sekä ilma kirkas.

Toimenpiteet maastossa: Kivuttiin kalliolle ja ihailtiin maisemia sekä pantiin merkille mäeltä hallittavissa olevan alueen laajuus.

Havaintomahdollisuudet: Erinomaiset, ks. ed.

Huomautuksia, lisäyksiä: Vaikkei mäellä pikaisen tarkastelun perusteella muinaisjäännöksiä havaittukaan, ei se tarkoita sitä, etteikö siellä sellaista voisi olla. Linnavuoreksi mäki lienee liian laaja ja huonosti puolustettavissa, koska pohjoisen kautta mäelle pääsee helposti.



Ote peruskartasta 2014 12 KIRKNIEMI 1:20 000 (pain.1982)

**LUETTELO INVENTOINNISSA HAVAITUISTA YKSITTÄISISTÄ LÖYDÖISTÄ, JOTKA
JÄTETTIIN LÖYTÖPAIKOILLEEN**

Liitteet: kolme peruskarttaotetta 1:20 000, joihin merkitty löytö-
paikat

1. Kunta: Lohjan kunta

Kylä: Kirkniemi

Peruskartta 1:20 000: 2014 12 KIRKNIEMI

Peruskoordinaatit: x= 6676 48, y= 2497 73, z= n. 34

Maasto: hyvin alavaa peltoa, ei vaikuta asuinpaikalta

Löydöt: yksi kvartsi

Tarkastuspäivä inventoinnissa, inventoijat: 3.10.1991, Derek
Fewster, Pirjo Hamari, Risto Kesseli, Marjut Mäkelä ja
Petro Pesonen

2. Kunta: Lohjan kunta

Kylä: Kirkniemi

Peruskartta 1:20 000: 2014 12 KIRKNIEMI

Peruskoordinaatit: x= 6676 36, y= 2497 56, z= n. 36-37

Maasto: itään viettävää alavaa peltoa, mahdollinen asuinpaikka

Löydöt: yksi kvartsi

Tarkastuspäivä inventoinnissa, inventoijat: 3.10.1991, Derek
Fewster, Pirjo Hamari, Risto Kesseli, Marjut Mäkelä ja
Petro Pesonen

3. Kunta: Lohjan kunta

Kylä: Kirkniemi

Peruskartta 1:20 000: 2014 12 KIRKNIEMI

Peruskoordinaatit: x= 6673 68, y= 2495 93, z= n. 37,5

Maasto: jyrkästi koilliseen viettävää peltoa, kukkulan toisella
puolella asuinpaikka Kirkniemi Jääkellarinmäki, voi
liittyä jotenkin tähän

Löydöt: yksi kvartsi

Tarkastuspäivä inventoinnissa, inventoijat: 3.10.1991, Derek
Fewster, Pirjo Hamari, Risto Kesseli, Marjut Mäkelä ja
Petro Pesonen

4. Kunta: Lohjan kunta

Kylä: Vaanila

Peruskartta 1:20 000: 2041 01 LOHJA

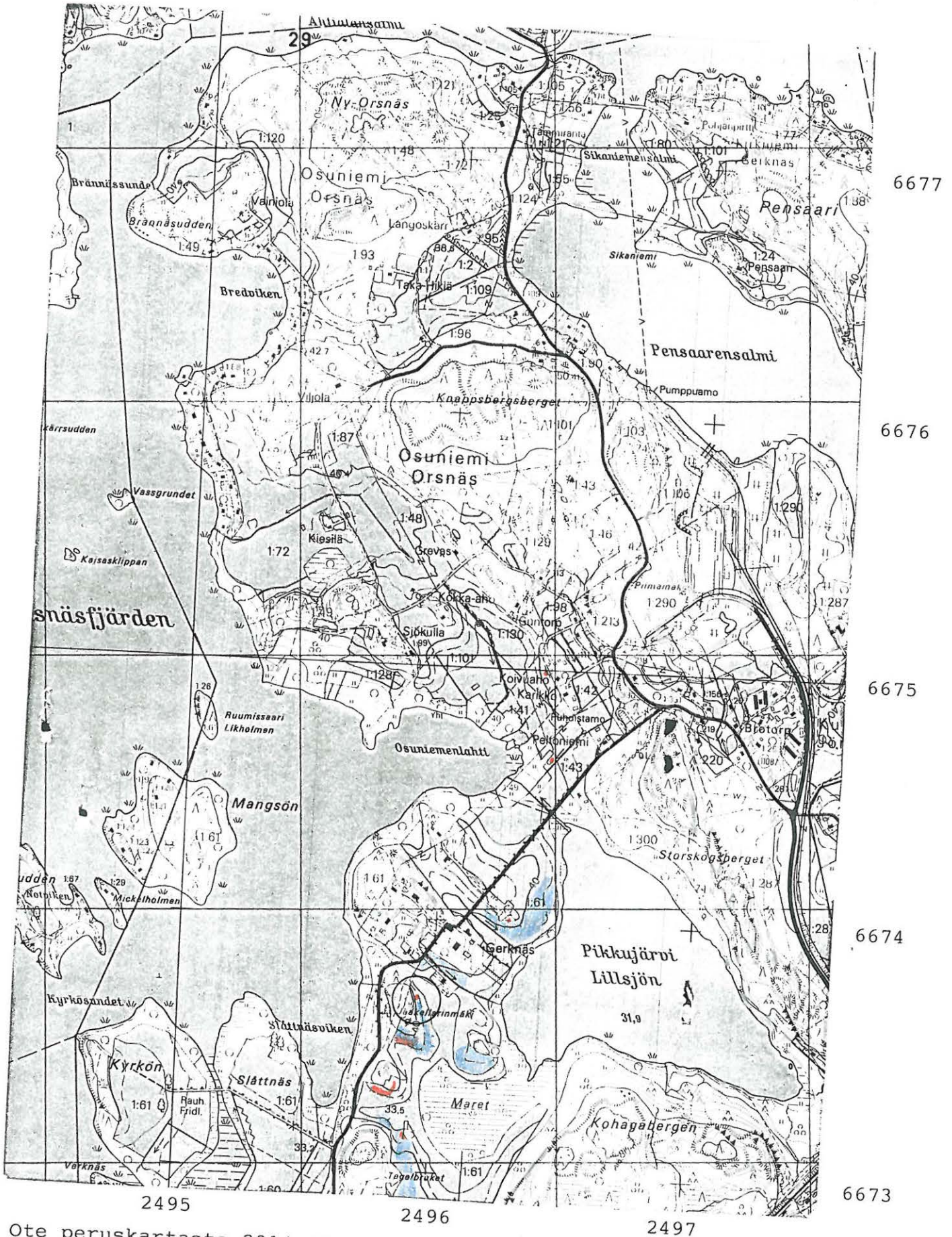
Peruskoordinaatit: x= 6688 72, y= 2507 39, z= 37,5

Maasto: loivasti länteen viettävää peltoa, jolla oli paljon
hiekkaa, ilmeisesti hiekka oli ajettu sinne jostain
muualta, ei vaikuta asuinpaikalta

Löydöt: yksi kvartsi

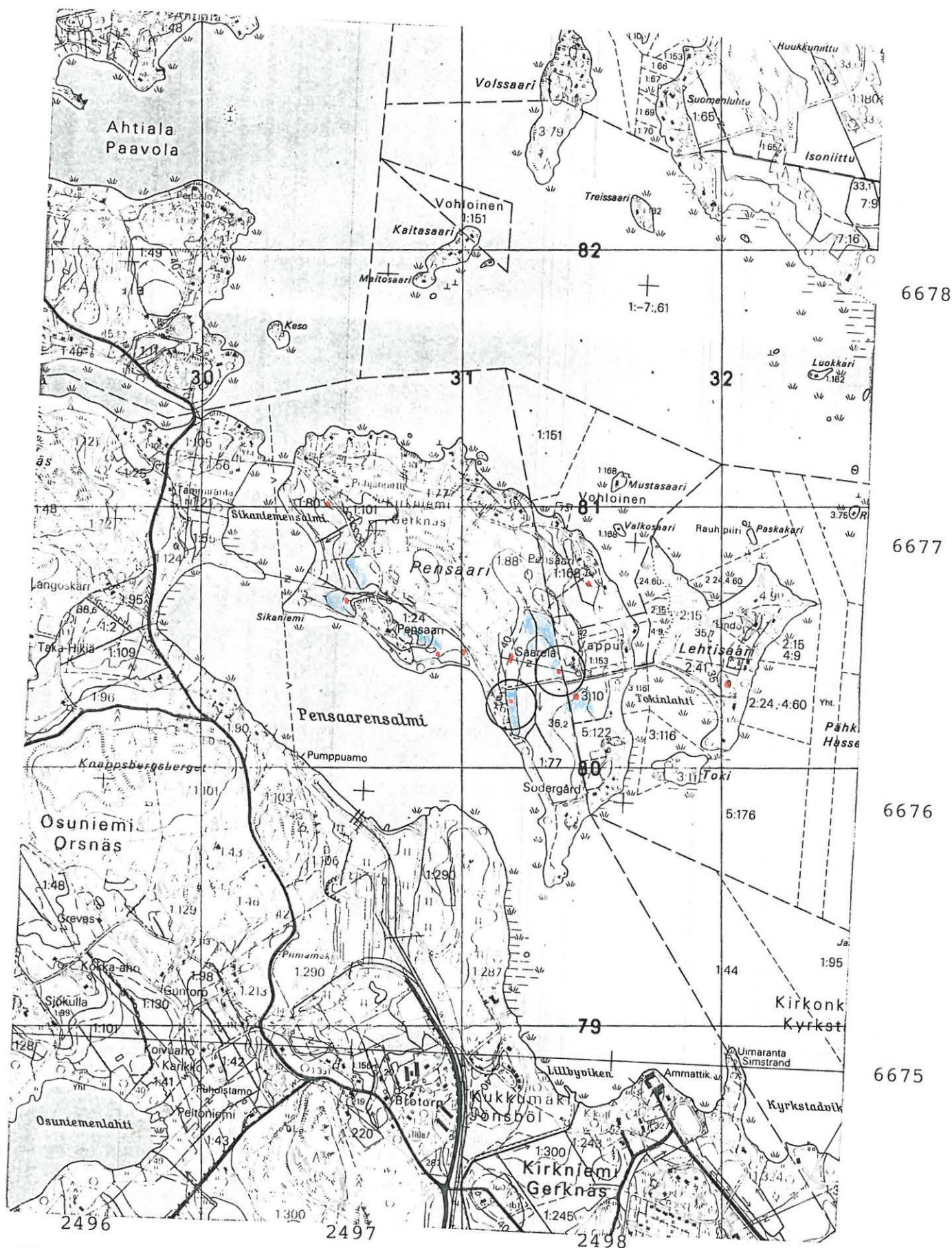
Tarkastuspäivä inventoinnissa, inventoijat: 10.10.1991, Pirjo
Hamari, Marjut Mäkelä, Petro Pesonen, Sari Saastamoinen
ja Katja Vuoristo

Lohjan kunta Kirkniemi Jääkellarinmäki
 Kvartsi-iskoksen löytöpaikka ympäröity. Punaisella merkitty
 lähiseudun muinaisjäännöksiä, sinisellä v. 1989 ja 1991
 inventoinneissa tarkastetut alueet, joilla ei havaittu löytöjä.



Ote peruskartasta 2014 12 KIRKNIEMI 1:20 000 (pain. 1982)

Lohjan kunta Kirkniemi Pensaari
 Kvartsi-iskosten löytöpaikat ympäröity. Punaisella merkitty lähiseudun muinaisjäännöksiä, sinisellä v. 1989 ja 1991 inventoinneissa tarkastetut alueet, joilla ei havaittu löytöjä.



Ote peruskartasta 2014 12 KIRKNIEMI 1:20 000 (pain. 1982)

Kvartsi-iskoksen löytöpaikka ympäröity. Punaisella merkitty lähiseudun muinaisjäännöksiä, sinisellä v. 1989 ja 1991 inventoinneissa tarkastetut alueet, joilla ei havaittu löytöjä.



Ote peruskartasta 2041 01 LOHJA 1:20 000 (pain. 1984)

NEGATIIVILUETTELO

Negatiiveja säilytetään Fibula ry:n arkistossa Helsingin yliopiston arkeologian laitoksella. Kuvannut Petro Pesonen.

Filmi 1:

- 1 Lohjan kunta Torholan luola, Jyri Saukkonen
- 2 Lohjan kunta Torhola Pitkäperänlahti, kivikautinen asuinpaikka peltokumpareella metsän reunassa
- 3 Lohjan kunta Lylyinen Uusi-Hontti, kivipöytä
- 4 Lohjan kunta Lylyinen Uusi-Hontti, kivipöytä
- 5 Lohjan kunta Lylyinen Uusi-Hontti, kivipöytä
- 6 Lohjan kunta Lylyinen Uusi-Hontti, Andres Tvauri ja Risto Kesseli dokumentoivat kivipöytää
- 7 Lohjan kunta Lylyinen Ranta-Seppä, röykkiö n:o 4
- 8 Lohjan kunta Lylyinen Ranta-Seppä, röykkiö n:o 4
- 9 Lohjan kunta Karstu Linnanmäki, kalliomaalaus
- 10 Lohjan kunta Karstu Linnanmäki, kalliomaalaus
- 11 Lohjan kunta Karstu Linnanmäki, kalliomaalaus löydyttyään ja Petro Pesonen
- 12 Lohjan kunta Karstu Linnanmäki, kalliomaalaus
- 13 Lohjan kunta Karstu Linnanmäki, kalliomaalaus
- 14 Lohjan kunta Karstu Linnanmäki, kalliomaalaus
- 15 Lohjan kunta Karstu Linnanmäki, kalliomaalaus
- 16 Lohjan kunta Karstu Linnanmäki, kalliomaalaus
- 17 Lohjan kunta/Nummi-Pusula Karstu/Raati Pitkämäki, röykkiö 1, Harri Nyman ja Panu Nykänen dokumentoivat
- 18 Lohjan kunta/Nummi-Pusula Karstu/Raati Pitkämäki, röykkiö 1, Harri Nyman ja Panu Nykänen dokumentoivat
- 19 Lohjan kunta/Nummi-Pusula Karstu/Raati Pitkämäki, röykkiö 1, Harri Nyman ja Panu Nykänen dokumentoivat
- 20 Lohjan kunta/Nummi-Pusula Karstu/Raati Pitkämäki, röykkiö 1, Harri Nyman ja Panu Nykänen dokumentoivat
- 21 Lohjan kunta/Nummi-Pusula Karstu/Raati Pitkämäki, röykkiö 1, keskellä oleva kuoppa, Harri Nyman ja Panu Nykänen dokumentoivat
- 22 Lohjan kunta Karstu Linnanmäki, yleiskuva Linnanmäestä, SE-NW
- 23 Lohjan kunta Karstu Linnanmäki, yleiskuva Linnanmäestä, SE-NW
- 24 Lohjan kunta Karstu Linnanmäki, Jyri Saukkonen kipuaa alas kalliomaalauksen luota

Filmi 2:

- 1 Lohjan kunta Karstu Linnanmäki, kalliomaalaus liiduttuna
- 2 Lohjan kunta Karstu Linnanmäki, kalliomaalaus liiduttuna
- 3 Lohjan kunta Karstu Linnanmäki, kalliomaalaus liiduttuna
- 4 Lohjan kunta Karstu Linnanmäki, kalliomaalaus liiduttuna
- 5 Lohjan kunta Karstu Linnanmäki, kalliomaalaus liiduttuna
- 6 Lohjan kunta Karstu Linnanmäki, kalliomaalaus liiduttuna
- 7 Lohjan kunta Karstu Linnanmäki, kalliomaalaus liiduttuna
- 8 Lohjan kunta Karstu Linnanmäki, kalliomaalaus liiduttuna
- 9 Lohjan kunta Karstu Linnanmäki, kalliomaalaus liiduttuna
- 10 Lohjan kunta Karstu Linnanmäki, kallionseinämää maalauksen kohdalla, WSW-ENE
- 11 Lohjan kunta Karstu Linnanmäki, kallionseinämää maalauksen kohdalla, WSW-ENE
- 12 Lohjan kunta Karstu Linnanmäki, kallionseinämää maalauksen kohdalla, WSW-ENE
- 13 Sammatti Karstu Joenpelto 2, kivikautinen asuinpaikka alhaalla joen rannalla, W-E
- 14 Sammatti Karstu Joenpelto 2, kivikautinen asuinpaikka alhaalla joen rannalla, W-E
- 18 Lohjan kunta Karstu Linnanmäki, yleiskuva Linnanmäestä, W-E
- 19 Lohjan kunta Karstu Linnanmäki, yleiskuva Linnanmäestä, W-E
- 20 Lohjan kunta Karstu Linnanmäki, kalliomaalaus liiduttuna
- 21 Lohjan kunta Karstu Linnanmäki, kalliomaalaus liiduttuna
- 22 Lohjan kunta Karstu Linnanmäki, kalliomaalaus liiduttuna
- 23 Lohjan kunta Karstu Linnanmäki, kalliomaalaus liidun pesun jälkeen
- 24 Lohjan kunta Karstu Linnanmäki, Linnanmäki sumussa, W-E

DIALUETTELO

Diaposiitiveja säilytetään Fibula ry:n arkistossa Helsingin yliopiston arkeologian laitoksella. Kuvannut Petro Pesonen = PP ja Jyri Saukkonen = JS.

- 1 Lohjan kunta Karstu Linnanmäki, yleiskuva Linnanmäestä, W-E, PP
- 2 Lohjan kunta Karstu Linnanmäki, kallionseinämää kalliomaalauksen kohdalla, ENE - WSW, JS
- 3 Lohjan kunta Karstu Linnanmäki, kallionseinämää kalliomaalauksen kohdalla, WSW - ENE, JS
- 4 Lohjan kunta Karstu Linnanmäki, Petro Pesone dokumentoi kalliomaalauksista valokuvaamalla, WSW - ENE, JS
- 5 Lohjan kunta Karstu Linnanmäki, kallionseinämää suoraan ylöspäin kalliomaalauksen kohdalla, JS
- 6 Lohjan kunta Karstu Linnanmäki, Jyri Saukkonen kalliomaalauksen luona, PP
- 7 Lohjan kunta Karstu Linnanmäki, kalliomaalaus, PP
- 8 Lohjan kunta Karstu Linnanmäki, kalliomaalaus, PP
- 9 Lohjan kunta Karstu Linnanmäki, kalliomaalaus, PP
- 10 Lohjan kunta Karstu Linnanmäki, kalliomaalaus, PP
- 11 Lohjan kunta Karstu Linnanmäki, kalliomaalaus liiduttuna, JS
- 12 Lohjan kunta Karstu Linnanmäki, kalliomaalaus liiduttuna, JS
- 13 Lohjan kunta Karstu Linnanmäki, kalliomaalaus liiduttuna, JS
- 14 Lohjan kunta Karstu Linnanmäki, kalliomaalaus liiduttuna, JS
- 15 Lohjan kunta Karstu Linnanmäki, kalliomaalaus liiduttuna, JS
- 16 Lohjan kunta Karstu Linnanmäki, kalliomaalaus liiduttuna, PP
- 17 Lohjan kunta Karstu Linnanmäki, kalliomaalaus liiduttuna, JS
- 18 Lohjan kunta Karstu Linnanmäki, kalliomaalauksen yläosa liiduttuna, JS
- 19 Lohjan kunta Karstu Linnanmäki, kalliomaalauksen alaosa liiduttuna, JS
- 20 Lohjan kunta Karstu Linnanmäki, Petro Pesonen dokumentoi kalliomaalauksista, muovin kiinnittäminen liidutun kalliomaalauksen päälle, JS
- 21 Lohjan kunta Karstu Linnanmäki, Petro Pesonen kopioi kalliomaalauksista muoville, JS
- 22 Lohjan kunta Karstu Linnanmäki, Petro Pesonen kopioi kalliomaalauksista muoville, JS
- 23 Lohjan kunta Karstu Linnanmäki, Petro Pesonen kopioi kalliomaalauksista muoville, JS

- 24 Lohjan kunta Karstu Linnanmäki, kalliomaalaus liiden pesemisen jälkeen, PP
- 25 Lohjan kunta Osuniemi Sjäkulla, rökkiö n:o 2, PP
- 26 Sammatti Karstu Joenpelto 2, kivikautinen asuinpaikka, N-S, PP
- 27 Vihti Vanjoki Skotti, Simon Ericsin kenotafi 1600- luvulta liiduttuna, PP
- 28 Vihti Vanjoki Skotti, Päivi Maaranen, Teresa Töntsi ja Derek Fewster dokumentoivat kenotafia kopioimalla, taustalla Vanjoki, PP
- 29 Vihti Vanjoki Skotti, Vihdin keskiaikaisesta kirkosta peräisin oleva pirunkarkotusmerkki liiduttuna Skotin pellossa, kivi on ilmeisesti ollut kirkon kynnyksenä, PP
- 30 Vihti Vanjoki Skotti, Teresa Töntsi, Päivi Maaranen ja Derek Fewster kopioivat pirunkarkotusmerkkiä, PP

VALOKUVALUETTELO LIITEKUVISTA

Kuvannut Petro Pesonen

- 1 Lohjan kunta Torhola Pitkäperänlahti, asuinpaikka peltokumpaneella metsän reunassa kuvan keskellä, SE-NW
- 2 Lohjan kunta ja Nummi-Pusula Karstu/Raati Pitkämäki, röykkiö 1, Harri Nyman ja Panu Nykänen
- 3 Lohjan kunta ja Nummi-Pusula Karstu/Raati Pitkämäki, röykkiö 1, jossa kuoppa keskellä
- 4 Lohjan kunta Karstu Linnanmäki, kalliomaalaus ennen liituaamista
- 5 Lohjan kunta Karstu Linnanmäki, kalliomaalaus liiduttuna
- 6 Lohjan kunta Karstu Linnanmäki, kalliomaalaus liiduttuna
- 7 Lohjan kunta Lylyinen Uusi-Hontti, kivipöytä
- 8 Lohjan kunta Lylyinen Uusi-Hontti, kivipöytä
- 9 Lohjan kunta Lylyinen Ranta-Seppä, röykkiö 4, NW-SE
- 10 Lohjan kunta Lylyinen Ranta-Seppä, röykkiö 4, W-E



1 Lohjan kunta Torhola Pitkäperäntahti asp. laavan keskellä peltokumpareella metsän reunassa. SE → NW



2 Lohjan kunta / Nummi-Pusula Pithämäki. Röykkiö 1, Harri Nyman ja Pami Myllynen.



3 Lohjan kunta / Nummi-Pusula Pithämäki. Röykkiö 1, jossa kuoppa keskellä.



7 Lohjan kunta Lylyinen Vusi-Montti, kivipöytä.



8 Lohjan kunta Lylyinen Vusi-Montti, kivipöytä.



9 Lohjan kunta Lylyinen Ranta-Soppa, roykkiö 4. NW → SE.



10 Lohjan kunta Lylyinen Ranta-Soppa, roykkiö 4. W → E.