

Arkeol. n. 26/9.3.2005

M

LUOPIOISTEN ARKEOLOGINEN INVENTOINTI



Miikka Haimila
2004



MUSEOVIRASTO

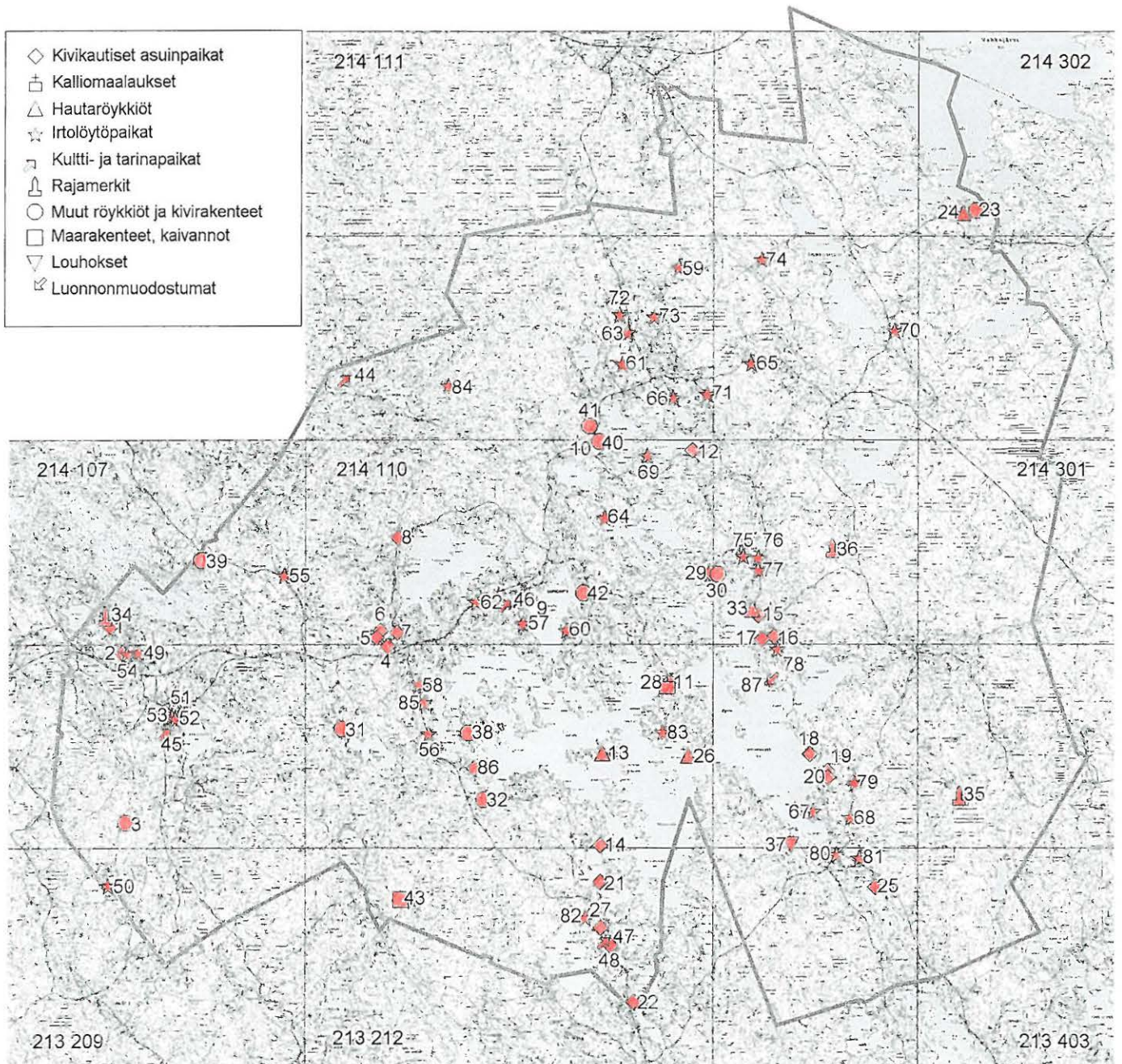
Sisällys

Yleiskartta.....	4
Tiivistelmä inventointikohteista	5
Johdanto.....	15
<i>Vatskua- ja dialkyltitelit</i>	17
Kohdekuvaukset:	
1. Iso-Lemmittyä Monninpelto, Asuinpaikat, kivikautinen.....	18
2. Kotiranta, Asuinpaikat, kivikautinen	21
3. Alho, Kivirakenteet - röykkiöt, ajoittamaton	24
4. Viljamaa Kotipelto, Asuinpaikat, kivikautinen	27
5. Soukkio Pitkätsarat, Asuinpaikat, kivikautinen	30
6. Viljamaa Peräpelto, Asuinpaikat, kivikautinen.....	33
7. Niemenmaa, Asuinpaikat, kivikautinen.....	36
8. Körhämö, Asuinpaikat, kivikautinen	39
9. Savivainio, Asuinpaikat, kivikautinen	42
10. Pihtisalmi, Asuinpaikat, kivikautinen.....	45
11. Kuivassalmi, Asuinpaikat, kivikautinen	48
12. Vedentaka, Asuinpaikat, kivikautinen.....	51
13. Vehkasaari, Hautapaikat - hautaröykkiöt, varhaismetallikautinen?.....	54
14. Nikunen Kärkivainio, Asuinpaikat, kivikautinen.....	57
15. Hietaniemi Hietasenkärki, Asuinpaikat, moniperiodinen	60
16. Rulja Kytövainio, Asuinpaikat, kivikautinen.....	63
17. Aapo, Asuinpaikat, kivikautinen	66
18. Rautia, Asuinpaikat, kivikautinen.....	69
19. Niemi, Asuinpaikat, kivikautinen.....	72
20. Niemi Pääskyslahti, Asuinpaikat, kivikautinen	75
21. Saksala Isosaari, Asuinpaikat, kivikautinen.....	78
22. Kantolan kärki, Asuinpaikat, kivikautinen.....	81
23. Riihilahti Lammashaan kärki, Kivirakenteet - röykkiöt, ajoittamaton.....	84
24. Riihilahti, Kivirakenteet - röykkiöt, pronssi- ja/tai rautakautinen.....	87
25. Lahdenniemi Pakaraisenniemi, Asuinpaikat, kivikautinen	90
26. Lehmissaari Uhrikallio, Kivirakenteet - röykkiöt, ajoittamaton	93
27. Isomäki, Kivirakenteet - kiviaidat, historiallinen	96
28. Salminkallio, Taide, muistomerkit - kalliomaalaukset, kivi- ja/tai pronssikautinen	99
29. Nokela 2, Asuinpaikat, kivikautinen.....	103
30. Nokela 1, Kivirakenteet - röykkiöt, ajoittamaton.....	106
31. Töllämö, Kivirakenteet - röykkiöt, historiallinen?	109
32. Ansiolahti, Kivirakenteet - röykkiöt, historiallinen.....	111
33. Kelotorppa, Kivirakenteet - röykkiöt, ajoittamaton	114
34. Lemmittyä, Kivirakenteet - rajamerkit, historiallinen.....	117
35. Suojärvensuo, Kivirakenteet - rajamerkit, historiallinen	119
36. Kiviaitakallio, Kivirakenteet - rajamerkit, historiallinen	121
37. Vanha kalkkikaivos, Raaka-aineen hankintapaikat - louhokset, historiallinen....	123
38. Iso-Vekuna, Kivirakenteet - kiviaidat, ajoittamaton	125
39. Tulikallio, Kivirakenteet, historiallinen.....	127
40. Pentinmäki, Työ- ja valmistuspaikat - viljelyröykkiöt, historiallinen.....	130
41. Pätiälä, Työ- ja valmistuspaikat - viljelyröykkiöt, historiallinen.....	133
42. Koivisto 2, Työ- ja valmistuspaikat - viljelyröykkiöt, historiallinen	136
43. Koivulahti, Maarakenteet - kaivannot, historiallinen	139
44. Tulivuori, Kultti- ja tarinapaikat - tarinapaikat, historiallinen.....	142
45. Tepulinnanmäki, Kultti- ja tarinapaikat - tarinapaikat, ajoittamaton.....	144
46. Mikkelinmäki, Kultti- ja tarinapaikat - lähteet, historiallinen.....	146
47. Ukonkivi, Kultti- ja tarinapaikat - tarinapaikat, historiallinen.....	148
48. Lappala, Löytöpaikat, rautakautinen	150
49. Melkas, Löytöpaikat - irtolöytöpaikat, kivikautinen.....	152
50. Ilvesniemi, Löytöpaikat - irtolöytöpaikat, kivikautinen	154

51. Knaapi, Löytöpaikat - irtolöytöpaikat, rautakautinen	156
52. Iso-Knaapi, Löytöpaikat - irtolöytöpaikat, rautakautinen ja/tai keskiaikainen.....	159
53. Kotisuo, Löytöpaikat - irtolöytöpaikat, rautakautinen.....	162
54. Hyöki, Löytöpaikat - irtolöytöpaikat, kivikautinen.....	164
55. Iso-Kaisko, Löytöpaikat - irtolöytöpaikat, kivikautinen	167
56. Matinoja, Löytöpaikat - irtolöytöpaikat, kivikautinen.....	169
57. Kokinvainio, Löytöpaikat - irtolöytöpaikat, kivikautinen.....	171
58. Holja, Löytöpaikat - irtolöytöpaikat, kivikautinen.....	173
59. Riihitarha, Löytöpaikat - irtolöytöpaikat, kivikautinen.....	175
60. Riihiranta, Löytöpaikat - irtolöytöpaikat, kivikautinen.....	177
61. Kollanen, Löytöpaikat - irtolöytöpaikat, kivikautinen	179
62. Mattila, Löytöpaikat - irtolöytöpaikat, kivikautinen	181
63. Kopro, Löytöpaikat - irtolöytöpaikat, kivikautinen	183
64. Äikäs, Löytöpaikat - irtolöytöpaikat, kivikautinen	185
65. Saarijärvi, Löytöpaikat - irtolöytöpaikat, kivikautinen.....	187
66. Kantola, Löytöpaikat - irtolöytöpaikat, kivikautinen	189
67. Yli-Kippari, Löytöpaikat - irtolöytöpaikat, kivikautinen.....	192
68. Ali-Kippari, Löytöpaikat - irtolöytöpaikat, kivikautinen.....	194
69. Kärpänniemi, Löytöpaikat - irtolöytöpaikat, kivikautinen.....	196
70. Kotipelto, Löytöpaikat - irtolöytöpaikat, kivikautinen.....	198
71. Taipale, Löytöpaikat - irtolöytöpaikat, kivikautinen.....	200
72. Aukeevainio, Löytöpaikat - irtolöytöpaikat, kivikautinen	202
73. Koskue, Löytöpaikat - irtolöytöpaikat, kivikautinen	204
74. Härmänoja, Löytöpaikat - irtolöytöpaikat, kivikautinen	206
75. Pirttiniemi, Löytöpaikat - irtolöytöpaikat, Kivikautinen.....	208
76. Kortteenpohja, Löytöpaikat - irtolöytöpaikat, kivikautinen	211
77. Kuokkanen, Löytöpaikat - irtolöytöpaikat, kivikautinen	213
78. Sarkanen, Löytöpaikat - irtolöytöpaikat, kivikautinen	215
79. Suksia, Löytöpaikat - irtolöytöpaikat, kivikautinen	217
80. Korkeila, Löytöpaikat - irtolöytöpaikat, kivikautinen	219
81. Mukkula, Löytöpaikat - irtolöytöpaikat, kivikautinen	222
82. Koivisto 1, Löytöpaikat - irtolöytöpaikat, moniperiodinen	224
83. Evinsalo, Löytöpaikat - irtolöytöpaikat, pronssikautinen	226
84. Nukari, Löytöpaikat - irtolöytöpaikat, rautakautinen	228
85. Vehkamurto, Löytöpaikat - irtolöytöpaikat, ajoittamaton	230
86. Jylhäniemi.....	232
87. Kiviniemi, Luonnonmuodostumat	234
Valokuva- ja dialuettelot.....	236

Yleiskartta

MK 1:150000



Tiivistelmä inventointikohteista

1. ISO-LEMMITTYLÄ MONNINPELTO, Asuinpaikat - kivikautinen

Lukumäärä: 1

Rauhoitusluokka: 2

Luokitusehdotus: 2

Kohteen laajuus: Noin 1800 m²

Havaintomahdollisuudet: Ei maan päälle havaittavia rakenteita

PK 214107 AITOO, kunta: Luopioinen, kylä: Lemmittyä

X=6805439, Y=2525237, Z=90, P=6807968, I=3364751

2. KOTIRANTA, Asuinpaikat - kivikautinen

Lukumäärä: 1

Rauhoitusluokka: 2

Luokitusehdotus: 2

Kohteen laajuus: Noin 700 m²

Havaintomahdollisuudet: Ei maan päälle näkyviä rakenteita.

PK 214107 AITOO, kunta: Luopioinen, kylä: Lemmittyä

X=6804789, Y=2525531, Z=85-90, P=6807305, I=3365015

3. ALHO, Kivirakenteet - röykkiöt - ajoittamaton

Lukumäärä: 5

Rauhoitusluokka: 2

Kohteen laajuus: Noin 3600 m²

Havaintomahdollisuudet: Paikalla yksi selvästi havaittava rökkiö ja kaksi kuoppaa. Muut rakenteet epäselviä.

PK 214107 AITOO, kunta: Luopioinen, kylä: Kajantila

X=6800618, Y=2525619, Z=120, P=6803133, I=3364912

4. VILJAMAA KOTIPELTO, Asuinpaikat - kivikautinen

Lukumäärä: 1

Rauhoitusluokka: 2

Kohteen laajuus: Noin 850 m²

Havaintomahdollisuudet: Ei maan päälle näkyviä rakenteita.

PK 214110 LUOPIOINEN, kunta: Luopioinen, kylä: Luopioinen

X=6804957, Y=2532022, Z=95, P=6807174, I=3371508

5. SOUKKIO PITKÄTSARAT, Asuinpaikat - kivikautinen

Lukumäärä: 1

Rauhoitusluokka: 2

Kohteen laajuus: Noin 1900 m².

Havaintomahdollisuudet: Ei maan päälle havaittavia rakenteita

PK 214110 LUOPIOINEN, kunta: Luopioinen, kylä: Luopioinen

X=6805157, Y=2531742, Z=90, P=6807387, I=3371238

6. VILJAMAA PERÄPELTO, Asuinpaikat - kivikautinen

Lukumäärä: 1

Rauhoitusluokka: 2

Kohteen laajuus: Noin 850 m².

Havaintomahdollisuudet: Ei maan päälle havaittavia rakenteita

PK 214110 LUOPIOINEN, kunta: Luopioinen, kylä: Luopioinen

X=6805327, Y=2531842, Z=90, P=6807552, I=3371346

7. NIEMENMAA, Asuinpaikat - kivikautinen

Lukumäärä: 1

Rauhoitusluokka: 2

Kohteen laajuus: Noin 1890 m².

Havaintomahdollisuudet: Ei maan päälle havaittavia rakenteita

PK 214110 LUOPIOINEN, kunta: Luopioinen, kylä: Haltia

X=6805287, Y=2532242, Z=95-100, P=6807494, I=3371743

8. KÖRHÄMÖ, Asuinpaikat - kivikautinen

Lukumäärä: 1

Rauhoitusluokka: 2

Kohteen laajuus: Noin 800 m2.

Havaintomahdollisuudet: Ei maan päälle havaittavia rakenteita

PK 214110 LUOPIOINEN, kunta: Luopioinen, kylä: Haltia

X=6807604, Y=2532270, Z=100, P=6809808, I=3371878

9. SAVIVAINIO, Asuinpaikat - kivikautinen

Lukumäärä: 1

Rauhoitusluokka: 2

Luokitusehdotus: 2/3

Kohteen laajuus: Noin 3000 m2.

Havaintomahdollisuudet: Ei maan päälle havaittavia rakenteita

PK 214110 LUOPIOINEN, kunta: Luopioinen, kylä: Luopioinen

X=6805867, Y=2535601, Z=90-95, P=6807919, I=3375126

10. PIHTISALMI, Asuinpaikat - kivikautinen

Lukumäärä: 1

Rauhoitusluokka: 2

Luokitusehdotus: 2

Kohteen laajuus: Noin 1200 m2.

Havaintomahdollisuudet: Ei maan päälle havaittavia rakenteita

PK 214110 LUOPIOINEN, kunta: Luopioinen, kylä: Rautajärvi

X=6809794, Y=2537131, Z=90-95, P=6811772, I=3376835

11. KUIVASSALMI, Asuinpaikat - kivikautinen

Lukumäärä: 1

Rauhoitusluokka: 2

Kohteen laajuus: Noin 350 m2.

Havaintomahdollisuudet: Ei maan päälle havaittavia rakenteita

PK 214110 LUOPIOINEN, kunta: Luopioinen, kylä: Mustilahti

X=6804079, Y=2538930, Z=85-90, P=6805980, I=3378370

12. VEDENTAKA, Asuinpaikat - kivikautinen

Lukumäärä: 1

Rauhoitusluokka: 2

Kohteen laajuus: Noin 1150 m2.

Havaintomahdollisuudet: Ei maan päälle havaittavia rakenteita

PK 214110 LUOPIOINEN, kunta: Luopioinen, kylä: Kantola

X=6809752, Y=2539484, Z=90, P=6811622, I=3379184

13. VEHKASAARI, Hautapaikat - hautaröykkiöt - varhaismetallikautinen?

Lukumäärä: 1

Rauhoitusluokka: 2

Havaintomahdollisuudet: Näkyvissä osittain purettu kiviröykkiö.

PK 214110 LUOPIOINEN, kunta: Luopioinen, kylä: Puutikkala

X=6802332, Y=2537295, Z=90, P=6804309, I=3376656

14. NIKUNEN KÄRKIVAINIO, Asuinpaikat - kivikautinen

Lukumäärä: 1

Rauhoitusluokka: 1

Kohteen laajuus: Noin 2750 m2.

Havaintomahdollisuudet: Ei maan päälle näkyviä rakenteita.

PK 214110 LUOPIOINEN, kunta: Luopioinen, kylä: Puutikkala

X=6800070, Y=2537239, Z=90, P=6802052, I=3376496

15. HIETANIEMI HIETASENKÄRKI, Asuinpaikat - moniperiodinen

Lukumäärä: 1

Rauhoitusluokka: 2

Kohteen laajuus: Noin 1300 m2.

Havaintomahdollisuudet: Paikalla on näkyvissä rantatasanteita, mutta ei rakenteita.

PK 214301 PADANKOSKI, kunta: Luopioinen, kylä: Kantola

X=6805711, Y=2541092, Z=90, P=6807511, I=3380605

16. RULJA KYTÖVAINIO, Asuinpaikat - kivikautinen

Lukumäärä: 1

Rauhoitusluokka: 2

Kohteen laajuus: Noin 8000 m².

Havaintomahdollisuudet: Ei maan päälle näkyviä rakenteita.

PK 214301 PADANKOSKI, kunta: Luopioinen, kylä: Kuohijoki

X=6805187, Y=2541482, Z=90, P=6806969, I=3380971

17. AAPO, Asuinpaikat - kivikautinen

Lukumäärä: 1

Rauhoitusluokka: 2

Kohteen laajuus: Noin 4800 m².

Havaintomahdollisuudet: Ei maan päälle näkyviä rakenteita.

PK 214301 PADANKOSKI, kunta: Luopioinen, kylä: Kuohijoki

X=6805127, Y=2541180, Z=90, P=6806923, I=3380666

18. RAUTIA, Asuinpaikat - kivikautinen

Lukumäärä: 1

Rauhoitusluokka: 2

Kohteen laajuus: Noin 2800 m².

Havaintomahdollisuudet: Ei maan päälle näkyviä rakenteita.

PK 214301 PADANKOSKI, kunta: Luopioinen, kylä: Kuohijoki

X=6802306, Y=2542352, Z=90-95, P=6804051, I=3381707

19. NIEMI, Asuinpaikat - kivikautinen

Lukumäärä: 1

Rauhoitusluokka: 2

Kohteen laajuus: Noin 500 m².

Havaintomahdollisuudet: Ei maan päälle näkyviä rakenteita.

PK 214301 PADANKOSKI, kunta: Luopioinen, kylä: Kuohijoki

X=6801878, Y=2542789, Z=90, P=6803603, I=3382124

20. NIEMI PÄÄSKYSLAHTI, Asuinpaikat - kivikautinen

Lukumäärä: 1

Rauhoitusluokka: 2

Kohteen laajuus: Noin 800 m².

Havaintomahdollisuudet: Ei maan päälle näkyviä rakenteita.

PK 214301 PADANKOSKI, kunta: Luopioinen, kylä: Kuohijoki

X=6801726, Y=2542803, Z=90-95, P=6803451, I=3382131

21. SAKSALA ISOSAARI, Asuinpaikat - kivikautinen

Lukumäärä: 1

Rauhoitusluokka: 2

Kohteen laajuus: Adelin arvioima alkuperäinen laajuus 150x100 m, karttasuurennoksessa oleva rajauksen pinta-ala noin 3500 m².

Havaintomahdollisuudet: Ei maan päälle näkyviä rakenteita.

PK 213212 PUUTIKKALA, kunta: Luopioinen, kylä: Puutikkala

X=6799170, Y=2537245, Z=90, P=6801152, I=3376461

22. KANTOLAN KÄRKI, Asuinpaikat - kivikautinen

Lukumäärä: 1

Rauhoitusluokka: 2

Kohteen laajuus: Noin 1350 m².

Havaintomahdollisuudet: Ei maan päälle näkyviä rakenteita.

PK 213212 PUUTIKKALA, kunta: Luopioinen, kylä: Karviala

X=6796247, Y=2538064, Z=90, P=6798194, I=3377145

23. RIIHILAHTI LAMMASHAAN KÄRKI, Kivirakenteet - rökkiöt - ajoittamaton

Lukumäärä: 1

Rauhoitusluokka: 1

Luokitusehdotus: 3

Kohteen laajuus: Noin 20 m².

Havaintomahdollisuudet: Kalliolla näkyvissä kiviä.

PK 214302 KYYNÄRÖ, kunta: Luopioinen, kylä: Rautajärvi

X=6815645, Y=2546417, Z=120, P=6817191, I=3386382

24. RIIHILAHTI, Kivirakenteet - rökkiöt - pronssi- ja/tai rautakautinen

Lukumäärä: 1

Rauhoitusluokka: 1

Kohteen laajuus: Noin 25 m².

Havaintomahdollisuudet: Rökkiö erottuu melko selvästi metsässä.

PK 214302 KYYNÄRÖ, kunta: Luopioinen, kylä: Rautajärvi

X=6815579, Y=2546097, Z=125, P=6817140, I=3386059

25. LAHDENNIEMI PAKARAISENNIEMI, Asuinpaikat - kivikautinen

Lukumäärä: 1

Rauhoitusluokka: 2

Kohteen laajuus: Noin 800 m².

Havaintomahdollisuudet: Ei maan päälle näkyviä rakenteita.

PK 213403 KUOHIJÄRVI, kunta: Luopioinen, kylä: Kuohijoki

X=6799046, Y=2543953, Z=90, P=6800720, I=3383157

26. LEHMISAARI UHRIKALLIO, Kivirakenteet - rökkiöt - ajoittamaton

Lukumäärä: 1

Rauhoitusluokka: 2

Havaintomahdollisuudet: Kalliolla on näkyvissä kivilatamus.

PK 214110 LUOPIOINEN, kunta: Luopioinen, kylä: Evinsalo

X=6802264, Y=2539394, Z=97,5, P=6804145, I=3378750

27. ISOMÄKI, Kivirakenteet - kiviaidat - historiallinen

Lukumäärä: 3

Rauhoitusluokka: 2

Kohteen laajuus: Noin 6900 m².

Havaintomahdollisuudet: Kiviaidat ovat selvästi näkyvissä.

PK 213212 PUUTIKKALA, kunta: Luopioinen, kylä: Puutikkala

X=6798058, Y=2537261, Z=110, P=6800041, I=3376426

28. SALMINKALLIO, Taide, muistomerkit - kalliomaalaukset - kivi- ja/tai pronssikautinen

Lukumäärä: 1

Rauhoitusluokka: 1

Kohteen laajuus: Noin 10 m²

Havaintomahdollisuudet: Maalaus erottuu selvästi.

PK 214110 LUOPIOINEN, kunta: Luopioinen, kylä: Mustilahti

X=6804079, Y=2538874, Z=92, P=6805982, I=3378314

29. NOKELA 2, Asuinpaikat - kivikautinen

Lukumäärä: 1

Rauhoitusluokka: 2

Kohteen laajuus: Noin 2750 m².

Havaintomahdollisuudet: Ei maan päälle näkyviä rakenteita.

PK 214110 LUOPIOINEN, kunta: Luopioinen, kylä: Kantola

X=6806743, Y=2539932, Z=90, P=6808595, I=3379493

30. NOKELA 1, Kivirakenteet - rökkiöt - ajoittamaton

Lukumäärä: 1

Rauhoitusluokka: 2

Kohteen laajuus: Noin 450 m².

Havaintomahdollisuudet: Rakenteet näkyvät maastossa.

PK 214301 PADANKOSKI, kunta: Luopioinen, kylä: Kantola

X=6806707, Y=2540100, Z=85, P=6808552, I=3379660

31. TÖLLÄMÖ, Kivirakenteet - röykkiöt - historiallinen?

Lukumäärä: 1

Rauhoitusluokka: 3

PK 214110 LUOPIOINEN, kunta: Luopioinen, kylä: Kouvala

X=6802927, Y=2530902, Z=110, P=6805197, I=3370296

32. ANSIOLAHTI, Kivirakenteet - röykkiöt - historiallinen

Lukumäärä: 21

Rauhoitusluokka: 2

Kohteen laajuus: Noin 7500 m².

PK 214110 LUOPIOINEN, kunta: Luopioinen, kylä: Puutikkala

X=6801186, Y=2534385, Z=90-100, P=6803298, I=3373696

33. KELOTORPPA, Kivirakenteet - röykkiöt - ajoittamaton

Lukumäärä: 1

Luokitusehdotus: 2

Kohteen laajuus: Noin 20 m².

Havaintomahdollisuudet: Röykkiö erottuu selvästi metsässä.

PK 214301 PADANKOSKI, kunta: Luopioinen, kylä: Kantola

X=6805843, Y=2540954, Z=95, P=6807649, I=3380473

34. LEMMITTYLÄ, Kivirakenteet - rajamerkit - historiallinen

Lukumäärä: 1

Kohteen laajuus: Noin 10 m².

Havaintomahdollisuudet: Röykkiö on selvästi havaittavissa kalliolla.

PK 213207 AITOO, kunta: Luopioinen, kylä: Lemmittyä

X=6805705, Y=2525117, Z=100, P=6808239, I=3364644

35. SUOJÄRVENSUO, Kivirakenteet - rajamerkit - historiallinen

Lukumäärä: 1

Kohteen laajuus: Noin 15 m².

Havaintomahdollisuudet: Rajamerkki on selvästi havaittavissa kalliolla.

PK 214301 PADANKOSKI, kunta: Luopioinen, kylä: Kuohijoki

X=6801286, Y=2546003, Z=120, P=6802864, I=3385308

36. KIVIAITAKALLIO, Kivirakenteet - rajamerkit - historiallinen

Lukumäärä: 1

Kohteen laajuus: Noin 10 m².

Havaintomahdollisuudet: Rajamerkki on selvästi havaittavissa kalliolla.

PK 214301 PADANKOSKI, kunta: Luopioinen, kylä: Kuohijoki

X=6807359, Y=2542907, Z=130, P=6809074, I=3382494

37. VANHA KALKKIKAIIVOS, Raaka-aineen hankintapaikat - louhokset - historiallinen

Lukumäärä: 1

Kohteen laajuus: Noin 1 ha.

Havaintomahdollisuudet: Metsässä on osin kasvillisuuden peittämiä louhittuja kalliopintoja.

PK 214301 PADANKOSKI, kunta: Luopioinen, kylä: Suojelualueet

X=6800074, Y=2541892, Z=130, P=6801842, I=3381145

38. ISO-VEKUNA, Kivirakenteet - kiviaidat - ajoittamaton

Lukumäärä: 1

PK 214110 LUOPIOINEN, kunta: Luopioinen, kylä: Luopioinen

X=6802817, Y=2533999, Z=100, P=6804945, I=3373385

39. TULIKALLIO, Kivirakenteet - historiallinen

Lukumäärä: 11

Havaintomahdollisuudet: Paikoin vaikeasti havaittavia kasvillisuuden peittämiä rakenteita.

PK 213207 AITOO, kunta: Luopioinen, kylä: Lemmittyä

X=6807051, Y=2527467, Z=100-110, P=6809476, I=3367054

40. PENTINMÄKI, Työ- ja valmistuspaikat - viljelyröykkiöt - historiallinen

Lukumäärä: 11

Kohteen laajuus: Noin 3000 m².

Havaintomahdollisuudet: Röykkiöt erottuvat melko hyvin maastossa.

PK 214110 LUOPIOINEN, kunta: Luopioinen, kylä: Rautajärvi

X=6809970, Y=2537211, Z=100, P=6811944, I=3376923

41. PÄTIÄLÄ, Työ- ja valmistuspaikat - viljelyröykkiöt - historiallinen

Lukumäärä: 4

Kohteen laajuus: Noin 900 m².

Havaintomahdollisuudet: Röykkiöt näkyvät selvästi maastossa.

PK 214111 RAUTAJÄRVI, kunta: Luopioinen, kylä: Rautajärvi

X=6810346, Y=2536961, Z=110, P=6812332, I=3376691

42. KOIVISTO 2, Työ- ja valmistuspaikat - viljelyröykkiöt - historiallinen

Lukumäärä: 7

Kohteen laajuus: Noin 300 m².

Havaintomahdollisuudet: Röykkiöt näkyvät selvästi maastossa.

PK 214301 PADANKOSKI, kunta: Luopioinen, kylä: Rautajärvi

X=6806261, Y=2536819, Z=100, P=6808257, I=3376362

43. KOIVULAHTI, Maarakenteet - kaivannot - historiallinen

Lukumäärä: 3

Havaintomahdollisuudet: Kaivannot erottuvat selvästi lähietäisyydeltä.

PK 213212 PUUTIKKALA, kunta: Luopioinen, kylä: Puutikkala

X=6798746, Y=2532342, Z=117,5-130, P=6800954, I=3371543

44. TULIVUORI, Kultti- ja tarinapaikat - tarinapaikat - historiallinen

Lukumäärä: 1

Havaintomahdollisuudet: Ei maan päälle näkyviä rakenteita.

PK 214111 RAUTAJÄRVI, kunta: Luopioinen, kylä: Kajantila

X=6811588, Y=2531064, Z=160, P=6813844, I=3370856

45. TEPULINNANMÄKI, Kultti- ja tarinapaikat - tarinapaikat - ajoittamaton

Lukumäärä: 1

Kohteen laajuus: Noin 7,5 ha.

Havaintomahdollisuudet: Ei maan päälle näkyviä rakenteita.

PK 213207 AITOO, kunta: Luopioinen, kylä: Kouvala

X=6802923, Y=2526709, Z=100-150, P=6805386, I=3366106

46. MIKKELINMÄKI, Kultti- ja tarinapaikat - lähteet - historiallinen

Lukumäärä: 1

Kohteen laajuus: Noin 10 m² (uhrilähde).

Havaintomahdollisuudet: Kaivo näkyy selvästi maastossa

PK 214110 LUOPIOINEN, kunta: Luopioinen, kylä: Luopioinen

X=6806069, Y=2535029, Z=112, P=6808147, I=3374564

47. UKONKIVI, Kultti- ja tarinapaikat - tarinapaikat - historiallinen

Lukumäärä: 1

PK 213212 PUUTIKKALA, kunta: Luopioinen, kylä: Puutikkala

X=6797818, Y=2537459, Z=97,5, P=6799792, I=3376613

48. LAPPALA, Löytöpaikat - rautakautinen

Lukumäärä: 1

Havaintomahdollisuudet: Ei maan päälle näkyviä rakenteita

PK 213212 PUUTIKKALA, kunta: Luopioinen, kylä: Puutikkala

X=6797628, Y=2537495, Z=92,5, P=6799600, I=3376640

49. MELKAS, Löytöpaikat - irtolöytöpaikat - kivikautinen

Lukumäärä: 1

Havaintomahdollisuudet: Ei maan päälle näkyviä rakenteita

PK 213207 AITOO, kunta: Luopioinen, kylä: Kajantila

X=6804813, Y=2525927, Z=90, P=6807310, I=3365412

50. ILVESNIEMI, Löytöpaikat - irtolöytöpaikat - kivikautinen Lukumäärä: 1 Havaintomahdollisuudet: Ei maan päälle näkyviä rakenteita PK 213209 AITOO, kunta: Luopioinen, kylä: Kajantila X=6799090, Y=2525189, Z=100, P=6801626, I=3364412
51. KNAAPI, Löytöpaikat - irtolöytöpaikat - rautakautinen Lukumäärä: 1 Havaintomahdollisuudet: Ei maan päälle näkyviä rakenteita PK 213207 AITOO, kunta: Luopioinen, kylä: Kouvala X=6803269, Y=2526953, Z=102,5, P=6805721, I=3366366
52. ISO-KNAAPI, Löytöpaikat - irtolöytöpaikat - rautakautinen ja/tai keskiaikainen Lukumäärä: 2 Havaintomahdollisuudet: Ei maan päälle näkyviä rakenteita PK 214107 AITOO, kunta: Luopioinen, kylä: Kouvala X=6803173, Y=2526821, Z=102,5, P=6805631, I=3366230
53. KOTISUO, Löytöpaikat - irtolöytöpaikat - rautakautinen Lukumäärä: 1 Havaintomahdollisuudet: Ei maan päälle näkyviä rakenteita PK 213207 AITOO, kunta: Luopioinen, kylä: Kouvala X=6803233, Y=2526749, Z=102,5, P=6805694, I=3366161
54. HYÖKI, Löytöpaikat - irtolöytöpaikat - kivikautinen Lukumäärä: 1 Havaintomahdollisuudet: Ei maan päälle näkyviä rakenteita PK 213207 AITOO, kunta: Luopioinen, kylä: Kajantila X=6804777, Y=2525637, Z=86, P=6807288, I=3365121
55. ISO-KAISKO, Löytöpaikat - irtolöytöpaikat - kivikautinen Lukumäärä: 1 PK 213207 AITOO, kunta: Luopioinen, kylä: Kajantila X=6806685, Y=2529472, Z=90-100, P=6809018, I=3369040
56. MATINOJA, Löytöpaikat - irtolöytöpaikat - kivikautinen Lukumäärä: 1 PK 214110 LUOPIOINEN, kunta: Luopioinen, kylä: Luopioinen X=6802805, Y=2533029, Z=90, P=6804978, I=3372416
57. KOKINVAINIO, Löytöpaikat - irtolöytöpaikat - kivikautinen Lukumäärä: 1 Havaintomahdollisuudet: Alue on tuhoutunut PK 214110 LUOPIOINEN, kunta: Luopioinen, kylä: Luopioinen X=6805519, Y=2535339, Z=92,5, P=6807583, I=3374848
58. HOLJA, Löytöpaikat - irtolöytöpaikat - kivikautinen Lukumäärä: 1 PK 214110 LUOPIOINEN, kunta: Luopioinen, kylä: Kouvala X=6804023, Y=2532789, Z=95, P=6806206, I=3372232
59. RIIHITARHA, Löytöpaikat - irtolöytöpaikat - kivikautinen Lukumäärä: 1 Havaintomahdollisuudet: Ei maan päälle näkyviä rakenteita PK 214302 KYYNÄRÖ, kunta: Luopioinen, kylä: Kantola X=6814241, Y=2539150, Z=105, P=6816122, I=3379057
60. RIIHIRANTA, Löytöpaikat - irtolöytöpaikat - kivikautinen Lukumäärä: 1 Havaintomahdollisuudet: Ei maan päälle näkyviä rakenteita PK 214110 LUOPIOINEN, kunta: Luopioinen, kylä: Luopioinen X=6805335, Y=2536411, Z=97,5, P=6807350, I=3375911

<p>61. KOLLANEN, Löytöpaikat - irtolöytöpaikat - kivikautinen Lukumäärä: 1 Havaintomahdollisuudet: Ei maan päälle näkyviä rakenteita PK 214111 RAUTAJÄRVI, kunta: Luopioinen, kylä: Rautajärvi X=6811878, Y=2537766, Z=90, P=6813825, I=3377565</p>
<p>62. MATTILA, Löytöpaikat - irtolöytöpaikat - kivikautinen Lukumäärä: 1 Havaintomahdollisuudet: Ei maan päälle näkyviä rakenteita PK 214110 LUOPIOINEN, kunta: Luopioinen, kylä: Luopioinen X=6806037, Y=2534197, Z=102,5, P=6808153, I=3373731</p>
<p>63. KOPRA, Löytöpaikat - irtolöytöpaikat - kivikautinen Lukumäärä: 1 Havaintomahdollisuudet: Ei maan päälle näkyviä rakenteita PK 214111 RAUTAJÄRVI, kunta: Luopioinen, kylä: Rautajärvi X=6812653, Y=2537892, Z=92, P=6814594, I=3377727</p>
<p>64. ÄIKÄS, Löytöpaikat - irtolöytöpaikat - kivikautinen Lukumäärä: 2 Havaintomahdollisuudet: Ei maan päälle näkyviä rakenteita PK 214110 LUOPIOINEN, kunta: Luopioinen, kylä: Okerla X=6808096, Y=2537341, Z=92,5, P=6810066, I=3376967</p>
<p>65. SAARIJÄRVI, Löytöpaikat - irtolöytöpaikat - kivikautinen Lukumäärä: 1 Havaintomahdollisuudet: Ei maan päälle näkyviä rakenteita PK 214302 KYYNÄRÖ, kunta: Luopioinen, kylä: Kantola X=6811892, Y=2540914, Z=100, P=6813694, I=3380711</p>
<p>66. KANTOLA, Löytöpaikat - irtolöytöpaikat - kivikautinen Lukumäärä: 3 Havaintomahdollisuudet: Ei maan päälle näkyviä rakenteita PK 214111 RAUTAJÄRVI, kunta: Luopioinen, kylä: Kantola X=6811052, Y=2539016, Z=90-100, P=6812942, I=3378776</p>
<p>67. YLI-KIPPARI, Löytöpaikat - irtolöytöpaikat - kivikautinen Lukumäärä: 1 Havaintomahdollisuudet: Ei maan päälle näkyviä rakenteita PK 214301 PADANKOSKI, kunta: Luopioinen, kylä: Kuohijoki X=6800902, Y=2542432, Z=88, P=6802645, I=3381723</p>
<p>68. ALI-KIPPARI, Löytöpaikat - irtolöytöpaikat - kivikautinen Lukumäärä: 1 Havaintomahdollisuudet: Ei maan päälle näkyviä rakenteita PK 214301 PADANKOSKI, kunta: Luopioinen, kylä: Kuohijoki X=6800752, Y=2543351, Z=100, P=6802453, I=3382634</p>
<p>69. KÄRPÄNNIEMI, Löytöpaikat - irtolöytöpaikat - kivikautinen Lukumäärä: 1 Havaintomahdollisuudet: Ei maan päälle näkyviä rakenteita PK 214110 LUOPIOINEN, kunta: Luopioinen, kylä: Kantola X=6809628, Y=2538382, Z=95, P=6811549, I=3378077</p>
<p>70. KOTIPELTO, Löytöpaikat - irtolöytöpaikat - kivikautinen Lukumäärä: 1 Havaintomahdollisuudet: Ei maan päälle näkyviä rakenteita PK 214302 KYYNÄRÖ, kunta: Luopioinen, kylä: Rautajärvi X=6812687, Y=2544411, Z=101, P=6814328, I=3384242</p>
<p>71. TAIPALE, Löytöpaikat - irtolöytöpaikat - kivikautinen Lukumäärä: 1 Havaintomahdollisuudet: Ei maan päälle näkyviä rakenteita PK 214111 RAUTAJÄRVI, kunta: Luopioinen, kylä: Kantola X=6811134, Y=2539834, Z=95, P=6812987, I=3379597</p>

72. AUKEEVAINIO, Löytöpaikat - irtolöytöpaikat - kivikautinen
Lukumäärä: 1

Havaintomahdollisuudet: Ei maan päälle näkyviä rakenteita
PK 214111 RAUTAJÄRVI, kunta: Luopioinen, kylä: Rautajärvi
X=6813083, Y=2537708, Z=95, P=6815032, I=3377563

73. KOSKUE, Löytöpaikat - irtolöytöpaikat - kivikautinen
Lukumäärä: 1

Havaintomahdollisuudet: Ei maan päälle näkyviä rakenteita
PK 214111 RAUTAJÄRVI, kunta: Luopioinen, kylä: Kantola
X=6813027, Y=2538544, Z=95, P=6814937, I=3378396

74. HÄRMÄNOJA, Löytöpaikat - irtolöytöpaikat - kivikautinen
Lukumäärä: 1

Havaintomahdollisuudet: Ei maan päälle näkyviä rakenteita
PK 214302 KYYNÄRÖ, kunta: Luopioinen, kylä: Kantola
X=6814431, Y=2541168, Z=105, P=6816219, I=3381082

75. PIRTINIEMI, Löytöpaikat - irtolöytöpaikat - Kivikautinen
Lukumäärä: 1

Havaintomahdollisuudet: Ei maan päälle näkyviä rakenteita
PK 214301 PADANKOSKI, kunta: Luopioinen, kylä: Kantola
X=6807155, Y=2540732, Z=90, P=6808970, I=3380312

76. KORTTEENPOHJA, Löytöpaikat - irtolöytöpaikat - kivikautinen
Lukumäärä: 2

Havaintomahdollisuudet: Ei maan päälle näkyviä rakenteita
PK 214301 PADANKOSKI, kunta: Luopioinen, kylä: Kantola
X=6807115, Y=2541096, Z=92,5, P=6808913, I=3380674

77. KUOKKANEN, Löytöpaikat - irtolöytöpaikat - kivikautinen
Lukumäärä: 1

Havaintomahdollisuudet: Ei maan päälle näkyviä rakenteita
PK 214301 PADANKOSKI, kunta: Luopioinen, kylä: Kantola
X=6806819, Y=2541096, Z=92,5, P=6808618, I=3380660

78. SARKANEN, Löytöpaikat - irtolöytöpaikat - kivikautinen
Lukumäärä: 1

Havaintomahdollisuudet: Ei maan päälle näkyviä rakenteita
PK 214301 PADANKOSKI, kunta: Luopioinen, kylä: Kuohijoki
X=6804887, Y=2541572, Z=95, P=6806666, I=3381047

79. SUKSIA, Löytöpaikat - irtolöytöpaikat - kivikautinen
Lukumäärä: 1

Havaintomahdollisuudet: Ei maan päälle näkyviä rakenteita
PK 214301 PADANKOSKI, kunta: Luopioinen, kylä: Kuohijoki
X=6801590, Y=2543443, Z=90, P=6803286, I=3382765

80. KORKEILA, Löytöpaikat - irtolöytöpaikat - kivikautinen
Lukumäärä: 6

Havaintomahdollisuudet: Ei maan päälle näkyviä rakenteita
PK 213403 KUOHIJÄRVI, kunta: Luopioinen, kylä: Kuohijoki
X=6799846, Y=2542999, Z=92,5, P=6801564, I=3382241

81. MUKKULA, Löytöpaikat - irtolöytöpaikat - kivikautinen
Lukumäärä: 1

Havaintomahdollisuudet: Ei maan päälle näkyviä rakenteita
PK 213403 KUOHIJÄRVI, kunta: Luopioinen, kylä: Kuohijoki
X=6799754, Y=2543569, Z=97,5, P=6801445, I=3382806

82. KOIVISTO 1, Löytöpaikat - irtolöytöpaikat - moniperiodinen
Lukumäärä: 2

Havaintomahdollisuudet: Ei maan päälle näkyviä rakenteita
PK 213212 PUUTIKKALA, kunta: Luopioinen, kylä: Karviala
X=6798314, Y=2536875, Z=85, P=6800314, I=3376052

83. EVINSALO, Löytöpaikat - irtolöytöpaikat - pronssikautinen

Lukumäärä: 1

Havaintomahdollisuudet: Ei maan päälle näkyviä rakenteita

PK 214110 LUOPIOINEN, kunta: Luopioinen, kylä: Evinsalo

X=6802853, Y=2538754, Z=90, P=6804763, I=3378138

84. NUKARI, Löytöpaikat - irtolöytöpaikat - rautakautinen

Lukumäärä: 1

Havaintomahdollisuudet: Ei maan päälle näkyviä rakenteita

PK 214111 RAUTAJÄRVI, kunta: Luopioinen, kylä: Haltia

X=6811342, Y=2533501, Z=140, P=6813486, I=3373280

85. VEHKAMURTO, Löytöpaikat - irtolöytöpaikat - ajoittamaton

Lukumäärä: 1

Havaintomahdollisuudet: Ei maan päälle näkyviä rakenteita

PK 214110 LUOPIOINEN, kunta: Luopioinen, kylä: Kouvala

X=6803577, Y=2532909, Z=100, P=6805755, I=3372331

86. JYLHÄNIEMI

Lukumäärä: 0

Havaintomahdollisuudet: Ei mitään havaittavaa

PK 214110 LUOPIOINEN, kunta: Luopioinen, kylä: Kuohijoki

X=6801942, Y=2534159, Z=90-105, P=6804065, I=3373504

87. KIVINIEMI, Luonnonmuodostumat

Lukumäärä: 1

Havaintomahdollisuudet: Luontainen värjäytymä kivessä

PK 214301 PADANKOSKI, kunta: Luopioinen, kylä: Kuohijoki

X=6804017, Y=2541310, Z=95, P=6805808, I=3380745

Johdanto

Luopioisten arkeologinen perusinventointi tehtiin 4.5.-28.5. Edellinen inventointi on tehty vuonna 1963, joten koko kunnan muinaisjäännösten tarkastamisesta yhdellä kertaa oli ehtinyt kulua yli neljäkymmentä vuotta, mikä on huomattavan pitkä aika. Inventoinnin tarkoituksena oli tarkistaa aiemmin tunnettujen muinaisjäännösten kunto, laajuus ja sijainti, mutta samalla yritettiin etsiä aiemmin tuntemattomia merkkejä menneisyyden ihmisten toimista Luopioisten alueella. Työt keskittyivät esihistoriallisiin kohteisiin, mutta myös uudempia jäänteitä tarkastettiin niiden osuessa kohdalle.

Ympäristöstä

Luopioinen on perustettu vuonna 1869. Vuonna 2004 kunnan väkiluku on ollut 2382. Kokonaispinta-ala on noin 392 km², josta vesistöä on noin 74 km².

Ympäristöä hallitsee kunnan keskelle sijoittuva Kukkia-järvi, joka lahtien ja kapeiden salmien kautta levittäytyy laajalle. Kukkialta alkaa ns. Hauhon reitti, joka vie Vihajärven kautta Hauholle ja Roineen, Hauhonselän, Alvettulanjoen kautta Pinteeseen ja Mallasveteen. Reitti jatkuu Pyhäjärven kautta Vammalan suuntaan ja päättyy Kokemäenjoen kautta Pohjanlahdelle. Mallasvedeltä pääsee myös Vanajaveden kautta kaakkoon Hämeenlinnaan.

Luopioisten järvien pintojen laskeminen on ollut ajankohtaista 1800-luvulla, jolloin haluttiin lisää viljeltävää maata. Lupia laskuihin on anottu ja saatukin, mutta Kukkia ja Kuohijärvi ovat ilmeisesti ainoat, joiden pinnankorkeuteen on todella puututtu vuosina 1832–1837 (maininta kirjassa Järvenlaskuyhtiöt Suomessa). Veden pinnan nykyistä korkeutta verrattuna tilanteeseen ennen järvien laskemista on varsin vaikea arvioida. Mahdollisesti korkeusero nykyiseen on ollut kolme kyynärää, hieman yli kaksi metriä (laskettu autonomian ajan venäläisen kyynärän mukaan). Jos tällaista veden pinnan laskua vertaa Kukkiannannoilla oleviin muinaisjäännöksiin, tulos on hieman ristiriitainen. Vaikuttaisi siltä, että osa jäänteistä olisi korkeamman veden aikana ollut mukavasti rannan tuntumassa, mutta osa olisi saattanut jäädä veden alle. Tästä seuraa kaksi olettamusta: joko veden pinta on alueella noussut kivikauden lopun jälkeen tai 1800-luvun järvien laskuissa pintaa ei ole laskettu kaikkialla yhtä paljon. Voisi esimerkiksi ajatella, että Kukkiannahdissa, kuten Haltianselällä tai Rautajärvellä, joita erottavat kapeat salmet pintaa olisi laskettu enemmän ja varsinaisen Kukkiannahdella vähemmän. Valitettavasti tämän raportin yhteydessä asia jää pelkän arvailun varaan, koska aikaa historiallisiin lähteisiin perehtymiseen ei ole.

Jos vesistöjä vertaa muinaisjäännöksiin, voi yleisesti todeta, että maan kohoaminen ei ole juurikaan vaikuttanut maisemaan. Järvet ovat ilmeisesti kuroutuneet irti merestä jo varhaisessa vaiheessa ja jo kivikauden alkupuolella ihmiset ovat asuneet järvien rannoilla.

Luopioisten maisema on varsin vaihtelevaa. Tyypillisiä ovat järvien ympäristössä kumpuilevat savikot, joilla on peltoaukeita sekä moreeni ja kalliopohjalla olevat metsäalueet. Aitoossa on harju ja sen melko laaja hiekka ja sora-alue. Toinen pienempi harjumuodostelma on Rautajärven kylästä pohjoiseen kohti Ruljan kylää kulkeva matalahko hiekka-alue. Tämä muodostelma on ilmeisesti tarjonnut kivikaudella hyviä rantoja asuinpaikoille.

Tulokset

Inventoinnin aikana tarkastettiin aiemmin tunnetut kiinteät muinaisjäännökset, jotka suurimmaksi osaksi olivat hyvässä kunnossa. Lisäksi kohteiden sijainti tarkistettiin GPS-paikantimella, sikäli kuin muinaisjäännöksistä oli havaittavissa merkkejä, joita voitiin käyttää sijainnin tarkempaan määrittämiseen.

Aiemmin tunnetut irtolöytöpaikat tarkastettiin ja niiden ympäristöstä etsittiin uusia muinaisjäännöksiä. Etsintää haittasi huomattavasti löytöpaikkojen pääasiallinen sijainti rannoilla, jotka ovat suurelta osin viljeltyjä tai kesämökkintontteina. Näillä alueilla etsintää tehtiin siltä osin kuin se oli mahdollista vahingoittamatta pihamaita tai viljelyksiä. Irtolöytöpaikkojen ympäristöstä havaittiin satunnaisia kvartsilöytöjä, mutta mistään ei löytöjä tehty niin paljon, että paikka olisi voitu määrittää kiinteäksi

muinaisjäännökseksi. Sen sijaan Ruljan ja Aapon kivikautiset asuinpaikat paljastuivat laajempialaisiksi kuin aikaisemmin on oletettu.

Inventoinnin aikana saatiin useita vihjeitä erilaisista kiviraunioista ja muutamista kaivannoista. Kivikasoista useimmat osoittautuivat historiallisen ajan viljelyyn liittyviksi. Yksi röykkiö (Kelotorppa) kuitenkin vaikuttaa siltä, että se voisi olla vanhempi, mahdollisesti jopa hautaröykkiö.

Maastossa liikuttaessa tarkastettiin kallioisia ranta-alueita lapinraunioiden tai kalliomaalausten varalta. Valitettavasti nämä tarkastukset eivät tuottaneet tulosta.

Kaksi eri aluetta tarkastettiin Pirkanmaan maakuntamuseon pyynnöstä kaavoitushankkeita varten. Nämä kohteet on lueteltu raportissa ks. Tulikallio ja Jylhäniemi. Kummassakaan ei havaittu merkkejä suojelua tarvitsevista jäänteistä.

Mielenkiintoinen lisä inventointiin oli kunnan eteläosassa sijaitseva kalkkilouhos, joka on paikallinen nähtävyys. Tämä jäännös edustaa historiallisen ajan toimintaa, josta on erilaisia tarinoita. Paikka mainitaan Geologian tutkimuskeskuksen tekemässä kaivostoimintaa koskevassa selvityksessä, jossa louhos liitetään keskiajan ja uuden ajan taitteeseen. Epäselväksi kuitenkin jää millä perusteella louhos oletetaan niin vanhaksi.

Kohteiden kartoittamisesta ja rajauksesta

Kohteista on ilmoitettu keskikoordinaatti sekä yhtenäiskoordinaatteina (p ja i) sekä perus- ja maastokartoissa käytettävänä KKJ kaistan 2 koordinaatteina (x ja y). Korkeustieto eli z-koordinaatti on arvioitu 1:20000 maastokarttojen korkeuskäyrien perusteella. Z-koordinaatti on ilmoitettu metreinä meren pinnan yläpuolella (m mpy). Käytetty korkeusjärjestelmä on N60.

Kiinteät muinaisjäännökset on pyritty olosuhteisiin nähden rajaamaan mahdollisimman tarkasti. Apuna on käytetty aikaisempien tutkimusten tietoja, löytötietoja ja maaston topografiaa. Karttoihin liittyvät rajaukset ovat kaikesta huolimatta suuntaa-antavia ja muinaisjäännösten läheisyydessä tapahtuvaa maankäyttöä suunniteltaessa on aina otettava yhteys joko Pirkanmaan maakuntamuseoon tai Museovirastoon.

Helsingissä 30.11. 2004



Miikka Haimila FM

Kirjallisuutta:

Koskimies Y. S. (toim.) 1985. *Hauhon Luopioisten Tuuloksen historia*.

Anttila, Veikko. 1967. Järvenlaskuyhtiöt Suomessa. *Kansatieteellinen arkisto 19*.

Puustinen, Kauko 2003. Suomen kaivosteollisuus ja mineraalisten raaka-aineiden tuotanto vuosina 1530-2001, historiallinen katsaus erityisesti tuotantolukujen valossa. 578 s. *Geologian tutkimuskeskus, arkistoraportti*, M 10.1/2003/3.

Valokuva- ja dialuettelot

Luettelo inventoinnin aikana otetuista mustavalkonegatiiveista ja diakuvista. Kuvat on arkistoitu Museoviraston arkeologian osaston arkistoon. Kuvaaja Miikka Haimila

Mustavalkonegatiivit

131805	Isolemmittylä Monnipelto, pellon itäpuoli, jolta on löytynyt kvartseja. Luoteesta.
131806	Isolemmittylä Monnipelto, vuonna 1963 havaittu toinen löytöalue. Koillisesta.
131807	Alho. Röykkiöt takana metsässä, löytöpaikka edessä pellolla. Etelälounaasta.
131808	Körhämö, löytöalue pellolla. Lounaasta
131809	Nikunen Kärkivainio, löytöalue etualalla pellossa, toinen alue kesämökin ja metsäsaarekkeen takana. Luoteesta.
131810	Saksala Isosaari, asuinpaikka-alue rinteessä kaivurin kohdalta ylöspäin. Länsilounaasta.
131811	Isomäki, itäisemmän kivivallin länsireunaa. Pohjoisesta.
131812	Isomäki, läntisen vallin länsikulma. Pohjoisesta
131813	Isomäki, näkymä kolmannen vallin sisäpuolelta. Idästä.
131814	Lahdenniemi Pakaraisenniemi, löytöalue taustalla keskellä. Pohjoisesta.
131815	Rautia. Entinen pelto, jolta tehty löytöjä. Etelästä.
131816	Suojärvensuo, rajaröykkiö. Etelästä.
131817	Pihtisalmi, asuinpaikka rantametsässä ja pihan reunassa kuvassa vasemmalla. Luoteesta.
131818	Riihilahti, röykkiö. Koillisesta.
131819	Vedentaka, asuinpaikka taustalla pellolla. Itäkaakosta.
131820	Vedentaka, asuinpaikka rakennusten takana pellolla. Kuuluu yhteen 131821 kanssa. Itäkaakosta.
131821	Vedentaka, asuinpaikka rakennusten takana pellolla. Kuuluu yhteen 131820 kanssa. Itäkaakosta.
131822	Salminkallio, kalliomaalaus kuvan keskellä. Itäkaakosta.
131823	Kuivassalmi, asuinpaikka mökin edessä rinteessä. Lounaasta.
131824	Nokela 1, kuppikivi kuusen alla kuvassa vasemmalla. Lännestä.
131825	Mikkelinmäki, lähde/kaivo. Pohjoisesta.
131826	Nokela 2, asuinpaikka pellolla tien molemmin puolin. Lounaasta.
131827	Hietaniemi Hietasenkärki, tutkittua asuinpaikkaa pihamaalla. Lännestä.
131828	Hietaniemi Hietasenkärki, J. Saastamoinen seisoo lieden kohdalla. Lounaasta.
131829	Rulja Kytövainio, asuinpaikka pellolla. Pohjoisesta.
131830	Aapo, asuinpaikka pellolla taustalla olevien rakennusten edessä. Koillisesta.
131831	Aapo, asuinpaikka pellolla metsän rajassa. Eteläkaakosta.
131832	Pätiälä, suurin viljelyröykkiö. Itäkoillisesta.
131833	Viljamaa Peräpelto, asuinpaikka pellolla. Pohjoisesta.
131834	Soukkio Pitkätsarat, asuinpaikka pellolla. Etelästä.
131835	Viljamaa Kotipelto, asuinpaikka pellolla. Idästä.
131836	Niemenmaa, asuinpaikka pellolla. Lounaasta.
131837	Niemi Pääskyslahti, asuinpaikka entisellä pellolla taustan talosta etelään. Etelästä.
131838	Niemi, asuinpaikka on jäänyt kesämökin pihamaan alle. Osa ilmeisesti säilynyt taustalla näkyvän matalan kumpareen kohdalla. Luoteesta.
131839	Niemi, asuinpaikka on jäänyt kesämökin pihamaan alle. Osa ilmeisesti säilynyt vasemmalla näkyvän matalan kumpareen kohdalla. Etelästä.
131840	Kantolan kärki, asuinpaikka sijaitsee taustalla näkyvässä taimikossa, joka on entistä peltoa. Idästä.
131841	Kelotorppa, röykkiö. Pohjoisesta
131842	Kotiranta, asuinpaikka koivikossa entisellä pellolla. Taustalla häämöttää Kankahuvenlahti. Eteläkaakosta.

Dia

53488	Salminkallio, kalliomaalaus kuvassa vasemmalla pystysuoralla kalliopinnalla. Taustalla näkyvän rakennuksen oikealla puolella Kuivassalmen asuinpaikka. Lounaasta.
-------	---

1. Iso-Lemmittyä Monninpelto (asuinpaikat - kivikautinen)

Muinaisjäännösrekisterinumero:	439010001	
Kunta:	Luopioinen	Kylä: Lemmittyä
Muinaisjäännöstyyppi:	Asuinpaikat	Tyypin tarkenne:
Ajoitus:	kivikautinen	
Rauhoitusluokka:	2	Lukumäärä: 1
Luokitusehdotus:	2	
Sijainti:	PK 214107 Aitoo X:6805439, Y:2525237, Z:90 P:6807968, I:3364751 Luopioisten kirkosta 10 km länteen.	
Aiemmat löydöt:	KM 16040:1-2 (kvartsia)	
Inventointilöydöt:	Kvartsia (ei otettu talteen)	
Tutkimukset:	Inventointi Timo ja Pekka Miettinen 1963 (Inventointikertomuksen kohde I:1 s. 1) Inventointi Miikka Haimila 2004	
Kiinteistötiedot:	Kiinteistö: 439-410-0001-0169 ISO-LEMMITTYLÄ Maanomistaja: Kartano Matti Veikko Jeremias Osoite: Aitoontie 844, 36720 Aitoo	
Tarkastus:	5.5. 2004 Miikka Haimila	
Kartat:	Peruskarttaote 1:20000 ja suurennos 1:2000	
Kuvat:	Negatiivit: 131805-131806	Diat:
Sijainti ja maasto:	Asuinpaikka sijaitsee pellolla Pälkäneveden Kankahuvenlahden länsirannalla noin 20 metrin päässä rannasta. Pelto viettää etelään kohti notkoa, jossa virtaa pieni puro. Pellon maa-aines on pääosin savea, jonka seassa on paikoitellen hieman hiekkaa.	
Kohteen kuvaus:	Vuoden 1963 inventoinnissa paikalta löytyi kvartseja kahdesta eri kohdasta. Uudessa inventoinnissa kvartseja löytyi vain pellon rannan puolelta. Löydöistä yksi oli iskos ja muut pieniä hieman epämääräisiä terävsärmäisiä kappaleita. Löydöt jätettiin paikalleen peltoon. Löytöalueet on rajattu peruskartan suurennokseen ja siihen on merkitty uusien löytöjen paikat.	
Laajuus:	Noin 1800 m ²	
Ehdotus suoja-alueeksi:	Kartalla oleva rajaus, joka on tehty vuosien 1963 ja 2004 löytöjen levinnän perusteella.	
Suojelutoimenpiteet:		
Havaintomahdollisuudet:	Ei maan päälle havaittavia rakenteita	
Lähistön kohteita:	Ks. peruskarttaote	
Tiedossa olevat maankäyttösuunnitelmat:		
Suosittelavat jatkotoimenpiteet:		
Koekuopat:		
Pintapoiminta:	Koko pelto pintapoimittu noin 5 m välein etelä-pohjoissuuntaisesti. Pellon pinta äestetty, kostea, maa savea, paikoin hiekkaista. Sää aurinkoinen, havaittavuus kohtalainen. Löydöt: kvartsi-iskos, 3 särmikästä kvartsia. Löydöt jätettiin paikoilleen.	

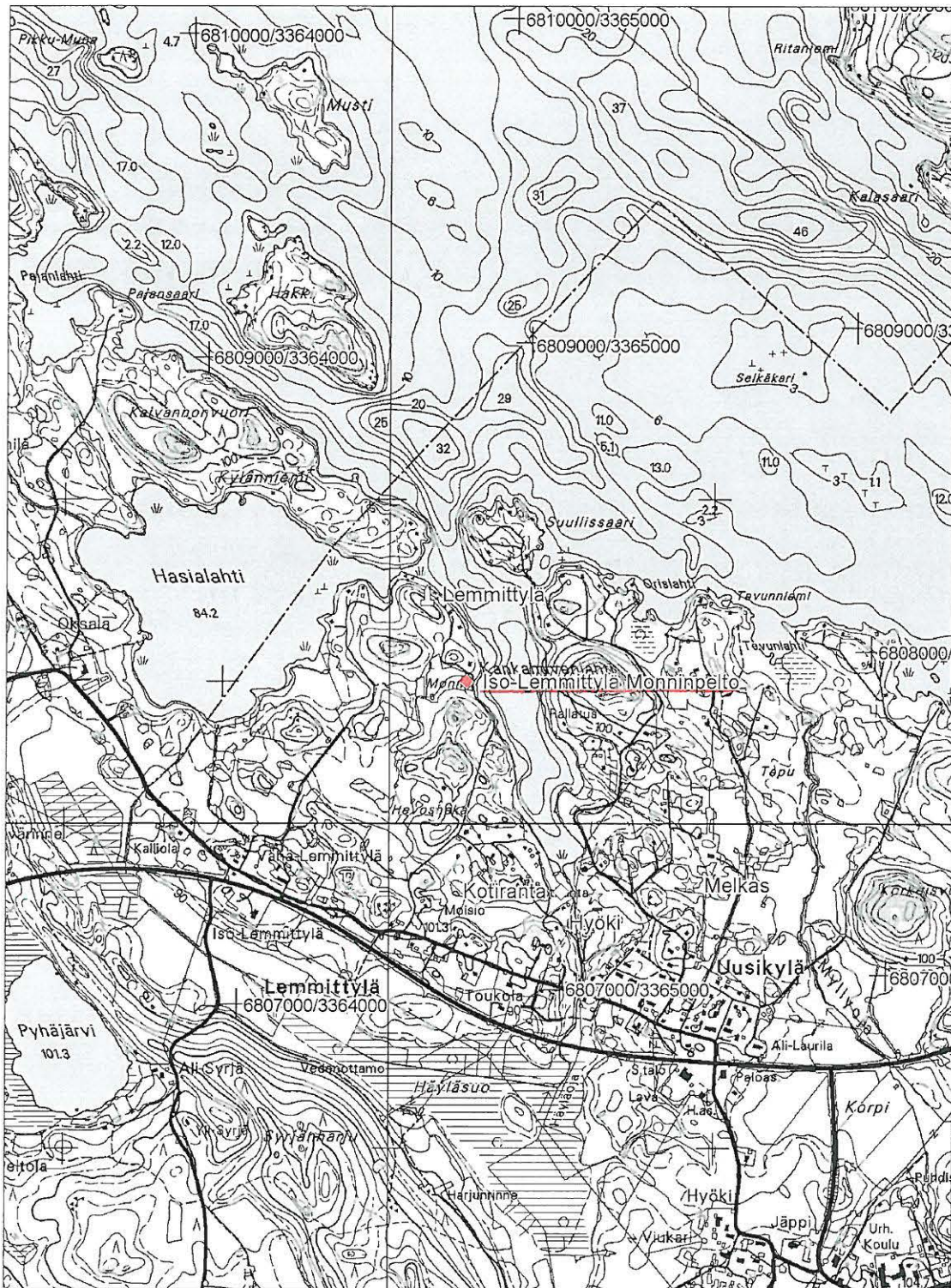
1. Iso-Lemmittyä Monninpelto

PK 214107 Aitoo

MK 1:20000

X:6805439, Y:2525237, Z:90

P:6807968, I:3364751



1. Iso-Lemmittyä Monninpelto

PK 214107 Aitoo

MK 1:2000

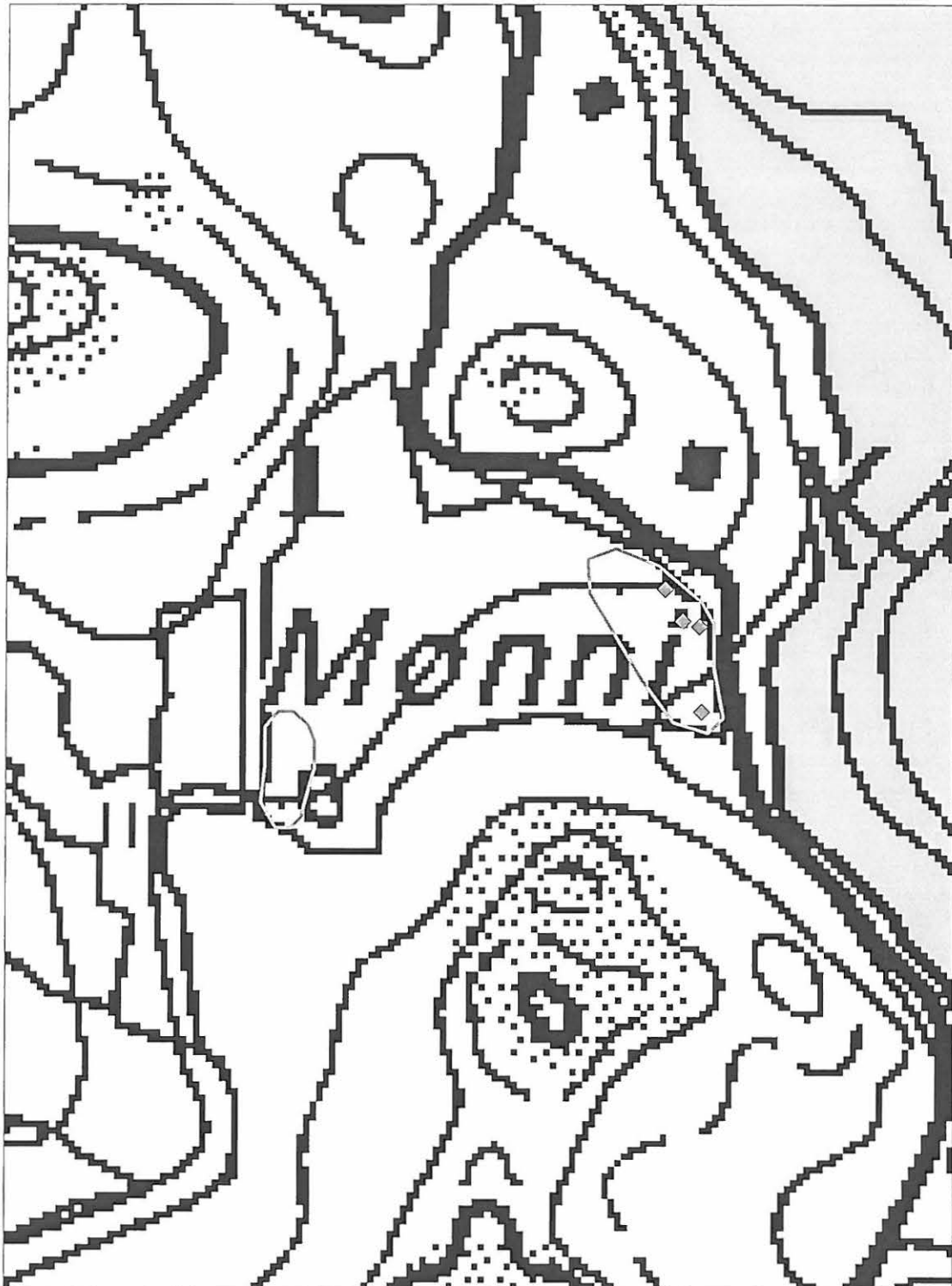
X:6805439, Y:2525237, Z:90

P:6807968, I:3364751



kohteen rajaus

kvartsi



2. Kotiranta (asuinpaikat - kivikautinen)

Muinaisjäännös- rekisterinumero:	439010002	
Kunta:	Luopioinen	Kylä: Lemmittyä
Muinaisjäännöstyyppi:	Asuinpaikat	Tyypin tarkenne:
Ajoitus:	kivikautinen	
Rauhoitusluokka:	2	Lukumäärä: 1
Luokitusehdotus:	2	
Sijainti:	PK 214107 Aitoo X:6804789, Y:2525531, Z:85-90 P:6807305, I:3365015 Luopioisten kirkosta 9,8 km länteen.	
Aiemmat löydöt:	KM 16041:1-5 (kvartsiesineitä ja iskoksia), 1950-luvun lopulla paikalta mahdollisesti löytynyt myös kivikirves, joka on joutunut hukkaan.	
Inventointilöydöt:		
Tutkimukset:	Inventointi Timo ja Pekka Miettinen 1963 (Inventointikertomuksen kohde I:2 s. 1) Inventointi Miikka Haimila 2004	
Kiinteistötiedot:	Kiinteistö: 439-410-0001-0101 KOTIRANTA Maanomistaja: Salminen Rista Elina Osoite: Salomaantie 3 C, 37630 Valkeakoski Maanomistaja: den Hartog Ritva-Liisa Osoite: Ei Osoitetietoja	
Tarkastus:	28.5. 2004 Miikka Haimila	
Kartat:	Peruskarttaote 1:20000 ja suurennos 1:2000	
Kuvat:	Negatiivit: 131842	Diat:
Sijainti ja maasto:	Asuinpaikka sijaitsee Pälkäneveden Kankahuvenlahden pohjukassa Häylänojan länsipuolella. Paikka on entinen itään viettävä peltorinne, jossa on nykyisin koivikkoa. Maaperä vaikuttaa ruokamullalta, mutta 1963 inventoinnin mukaan paikalla on myös savea.	
Kohteen kuvaus:	Paikalla ei havaittu mitään muinaisjäännökseen viittaavaa. Alueella satunnaisesti tehdyt maakairaukset eivät paljastaneet merkkejä kulttuurikerroksesta. Aikaisempien löytöjen perusteella on kuitenkin syytä olettaa että paikalla on asuinpaikka. Kohde on rajattu suurpiirteisesti vuoden 1963 inventoinnin löytöjen ja karttapiirroksen perusteella.	
Laajuus:	Noin 700 m ²	
Ehdotus suoja-alueeksi:	Kartalla olevaa rajausta ympäröivä metsikköalue.	
Suojelutoimenpiteet:		
Havaintomahdollisuudet:	Ei maan päälle näkyviä rakenteita.	
Lähistön kohteita:	Ks. peruskarttaote	
Tiedossa olevat maankäyttösuunnitelmat:		
Suosittelavat jatkotoimenpiteet:		
Koekuopat:	Satunnaisia pistoja maakairalla (t-piikki). Ei löytöjä tai merkkejä kulttuurimaasta.	
Pintapöiminta:		

2. Kotiranta

PK 214107 Aitoo

MK 1:20000

X:6804789, Y:2525531, Z:85-90

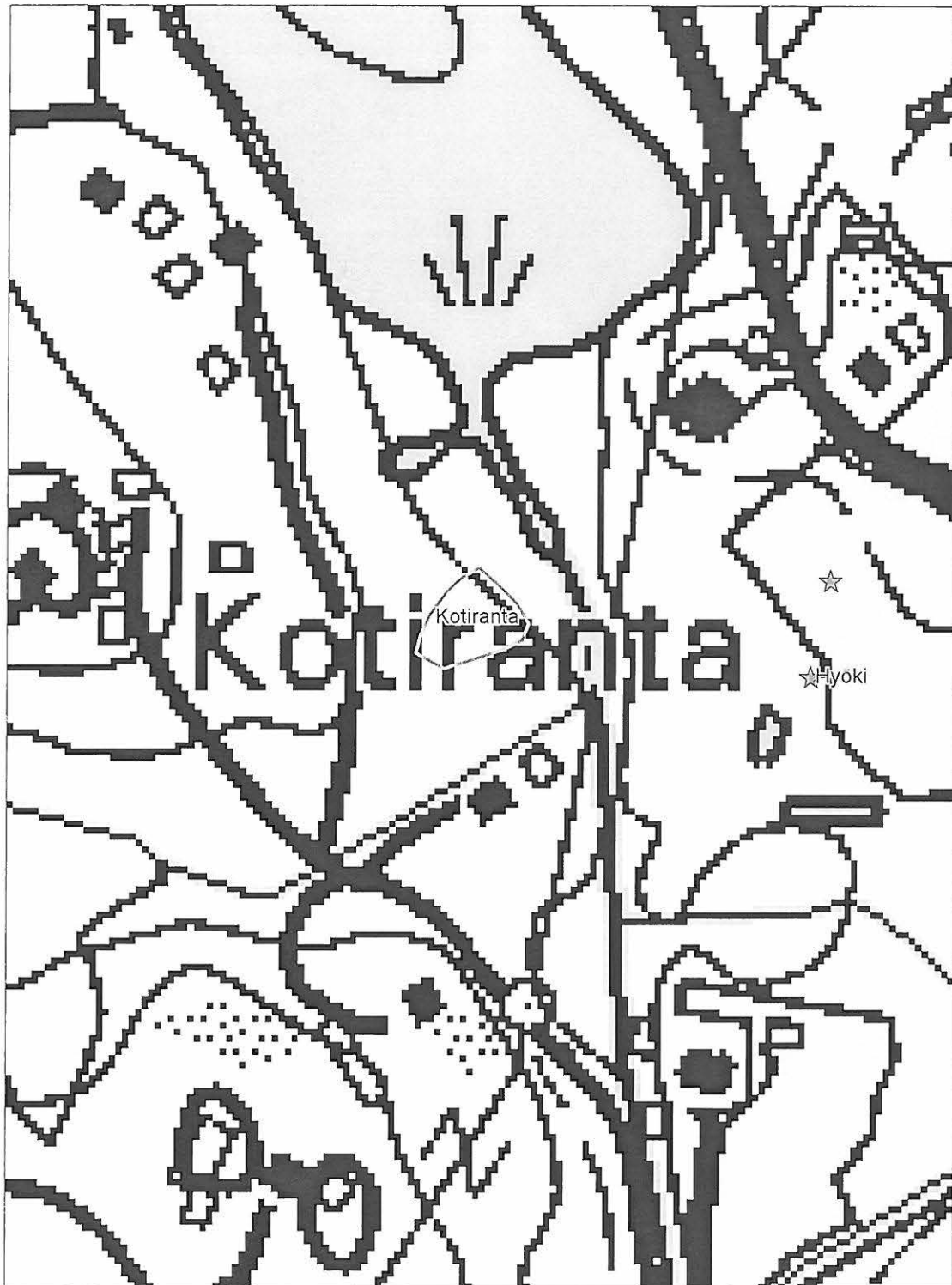
P:6807305, I:3365015



2. Kotiranta
PK 214107 Aitoo
MK 1:2000
X:6804789, Y:2525531, Z:85-90
P:6807305, I:3365015



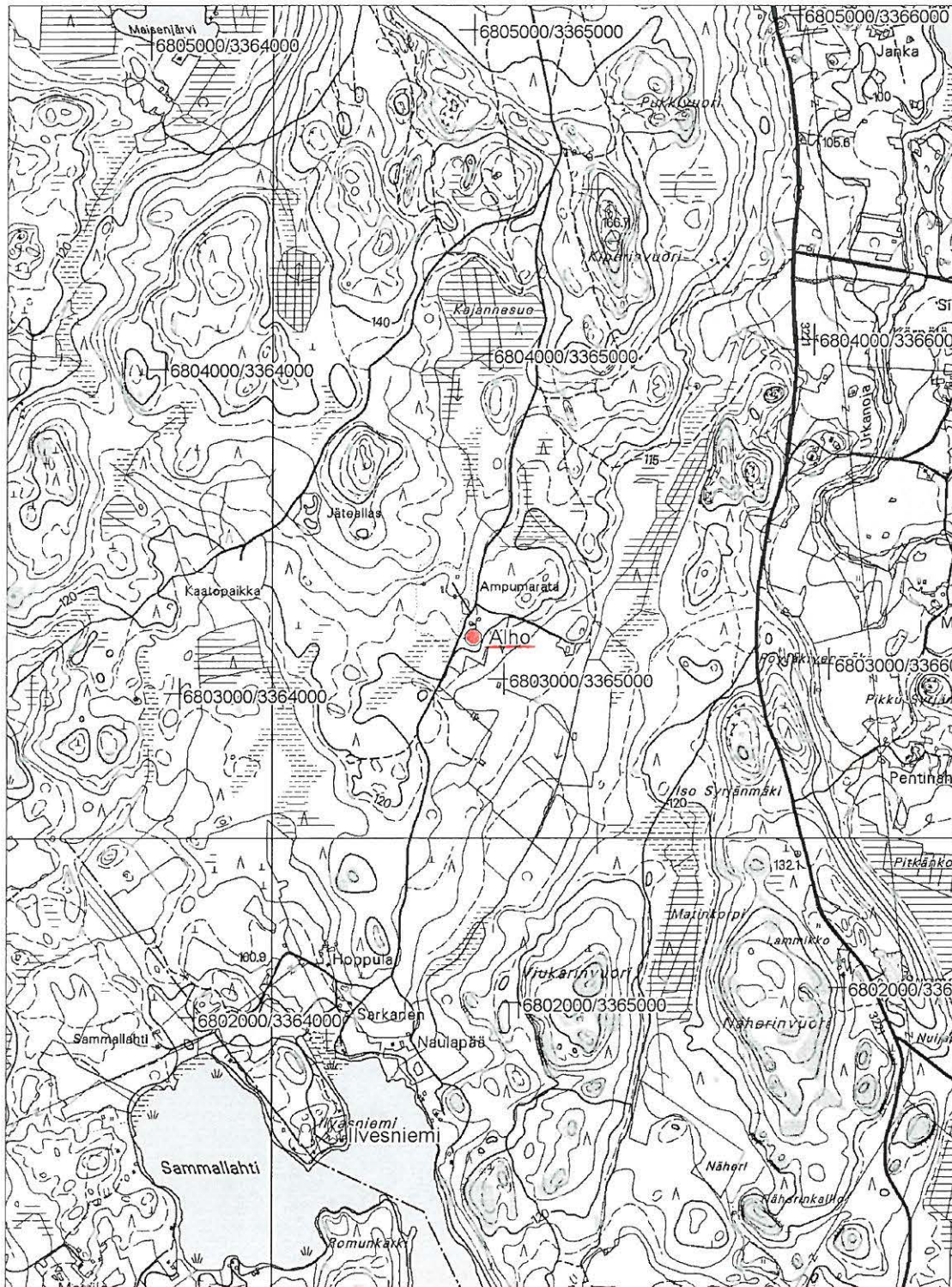
kohteen rajaus



3. Alho (kivirakenteet - röykkiöt - ajoittamaton)

Muinaisjäännösrekisterinumero:	439010003	
Kunta:	Luopioinen	Kylä: Kajantila
Muinaisjäännöstyyppi:	Kivirakenteet	Tyyppin tarkenne: röykkiöt
Ajoitus:	ajoittamaton	
Rauhoitusluokka:	2	Lukumäärä: 5
Luokitusehdotus:	2	
Sijainti:	PK 214107 Aitoo X:6800618, Y:2525619, Z:120 P:6803133, I:3364912 Luopioisten kirkosta 11,2 km lounaaseen	
Aiemmat löydöt:	Oikokirves (Aitoon entisen koulun kokoelmat nro 6)	
Inventointilöydöt:		
Tutkimukset:	Inventointi Timo ja Pekka Miettinen 1963 (Inventointikertomuksen kohteet VII:2 s. 25 ja III:3 s. 11) Inventointi Miikka Haimila 2004	
Kiinteistötiedot:	Kiinteistö: 439-403-0002-0093 PENTTILÄ Maanomistaja: Penttilä Heikki Eerik Osoite: Kajantilantanhua 2, 36720 Aitoo Kiinteistö: 439-403-0003-0239 HYÖKILÄ Maanomistaja: Kokkola Elina Elisabet Maanomistaja: Kokkola Aimo Lauri Johannes Osoite: Joensuuntie 60, 36660 Laitikkala Lisätietoja: Metsästysmajan alue	
Tarkastus:	6.5. 2004 Miikka Haimila	
Kartat:	Peruskarttaote 1:20000 ja suurennos 1:2000	
Kuvat:	Negatiivit: 131807	Diat:
Sijainti ja maasto:	Kohde sijaitsee Aitoosta Pitkäjärvelle vievän Sarkastentien itäpuolella, pellon reunassa olevassa metsikössä. Maasto on tasaista kuusimetsää ja melko kivikkoista. Metsässä on hujan hajan kalloja, luita yms. metsästäjien teurasjätettä. Metsän itä- ja eteläpuolella on laaja perunapello.	
Kohteen kuvaus:	Vuoden 1963 inventoinnissa paikalla oli havaittu 5 kiviröykkiötä ja useita kuopanteita. Vuonna 2004 metsikössä on metsästysmaja ja puustoa on harvennettu, minkä jäljiltä hakkujäte peittää paikoin maata. Tästä syystä havaintojen tekeminen on hankalaa ja rakenteita on vaikea yhdistää aiemman inventoinnin kartan merkintöihin. Karttasuurenokseen merkitty röykkiö 2 on todennäköisesti vuoden 1963 röykkiö 5. Se on kekomainen, halkaisijaltaan noin 2 metriä ja korkeudeltaan noin 0,8 metriä. Muut kaksi röykkiötä ovat epämääräisiä ja pieniä. Röykkiö 3:n päältä on ilmeisesti ajettu metsäkoneella. Alueella havaittiin myös kaksi matalaa kuoppaa. Kuoppa 4 on pitkulainen noin 2 metrin mittainen ja pohjois-etelä suuntainen. Kuoppa 5 puolestaan on pyöreähkö. On mahdollista, että osa rakenteista on tuhoutunut rakennustöissä tai metsänhoidon yhteydessä. Irtolöytö on tehty pelloilta metsikön eteläpuolelta. Aiemmassa inventointikertomuksessa mainituista paikalta luoteeseen 400 metriä olleista kuopista ja röykkiöistä, ei saatu havaintoa, mutta se ei välttämättä tarkoita, etteikö em. rakenteita olisi olemassa.	
Laajuus:	Noin 3600 m ²	
Ehdotus suoja-alueeksi:	Rajaus kartalla, rajaus on tehty vuoden 1963 kartan ja 2004 maastohavaintojen perusteella.	
Suojelutoimenpiteet:		
Havaintomahdollisuudet:	Paikalla yksi selvästi havaittava röykkiö ja kaksi kuoppaa. Muut rakenteet epäselviä.	
Lähistön kohteita:	Ks. peruskarttaote	
Tiedossa olevat maankäyttösuunnitelmat:		
Suosittelavat jatkotoimenpiteet:		
Koekuopat:		
Pintapöimintä:		

3. Alho
PK 214107 Aitoo
MK 1:20000
X:6800618, Y:2525619, Z:120
P:6803133, I:3364912



3. Alho

PK 214107 Aitoo

MK 1:2500

X:6800618, Y:2525619, Z:120

P:6803133, I:3364912



kohteen rajaus



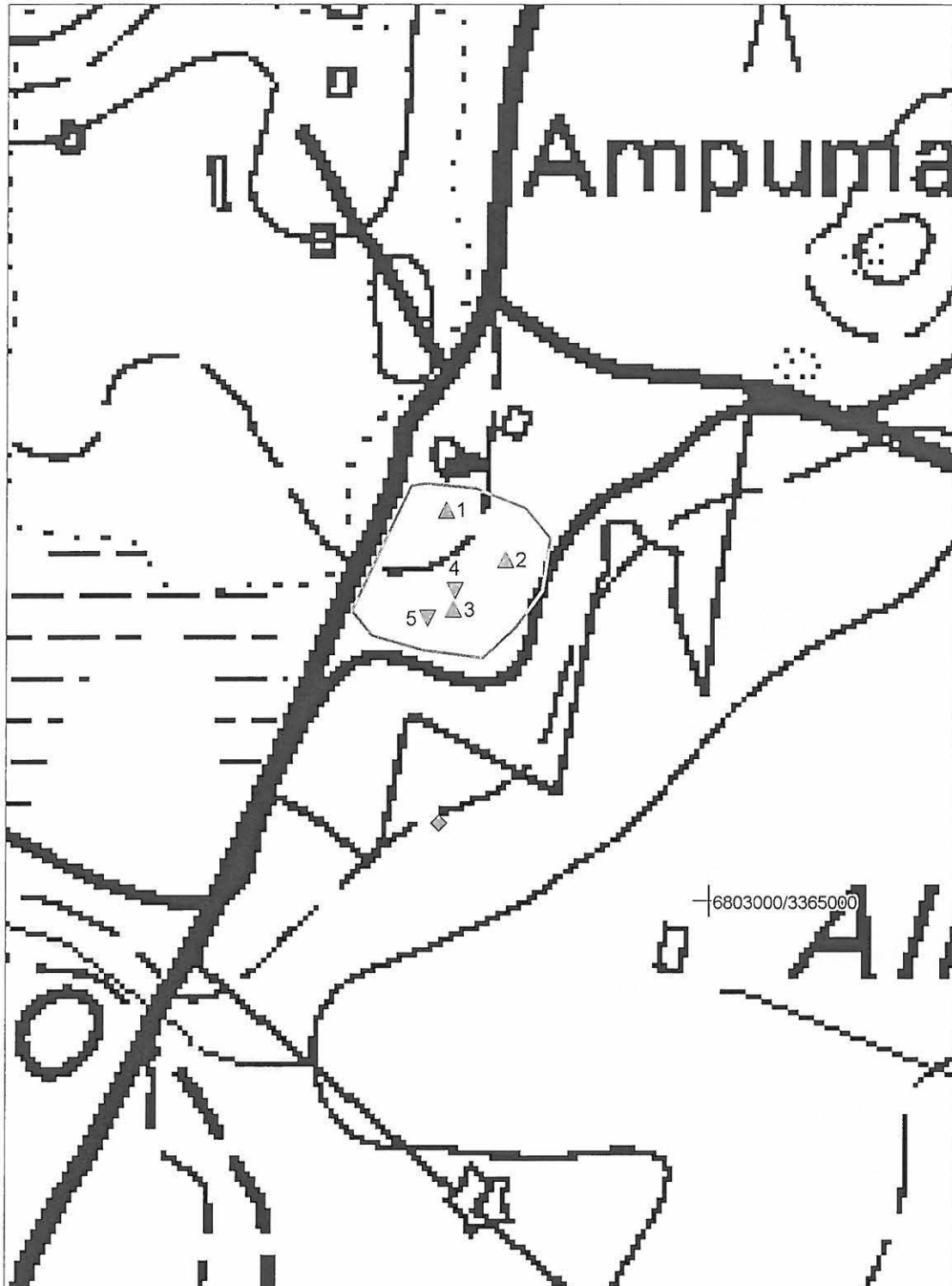
kuoppa



röykkiö



irtolöytöpaikka



4. Viljamaa Kotipelto (asuinpaikat - kivikautinen)

Muinaisjäännös-
rekisterinumero: 439010004
Kunta: Luopioinen **Kylä:** Luopioinen
Muinaisjäännöstyyppi: Asuinpaikat **Tyypin tarkenne:**
Ajoitus: kivikautinen
Rauhoitusluokka: 2 **Lukumäärä:** 1
Luokitusehdotus: 2
Sijainti: PK 214110 Luopioinen
X:6804957, Y:2532022, Z:95
P:6807174, I:3371508
Luopioisten kirkosta 3,4 km länsilounaaseen
Aiemmat löydöt: KM 14601 (kourutaltoa), KM 16043:1-2 (kvartsi-iskoksia ja kivilaji-iskos)
Inventointilöydöt:
Tutkimukset: Inventointi Timo ja Pekka Miettinen 1963 (Inventointikertomuksen kohde I:3 s. 1)
Inventointi Miikka Haimila 2004
Kiinteistötiedot: Kiinteistö: 439-411-0001-0017 WILJAMAA
Maanomistaja: Ojala Pekka Sakari
Maanomistaja: Ojala Marja-Liisa
Osoite: Soukkiontie 23, 36760 Luopioinen
Tarkastus: 26.5. 2004 Miikka Haimila
Kartat: Peruskarttaote 1:20000 ja suurennos 1:2000
Kuvat: **Negatiivit:** 131835 **Diat:**
Sijainti ja maasto: Kohde sijaitsee itään viettävällä savisella pellolla Soukkiontien itäpuolella. Pohjoispuolella on alava niitty- ja suoalue, jonka keskellä virtaa leveä oja.
Kohteen kuvaus: Alkuperäinen löytöpaikka on noin 30 metriä Viljamaan päärakennuksesta itään ja muut löydöt on tehty löytöpaikan ympäristöstä. Tarkastushetkellä pelto kasvoi heinää, joten tarkemmat tutkimukset olivat mahdottomia. Maanomistaja ei ollut tehnyt uusia löytöjä.
Laajuus: Noin 850 m²
Ehdotus suoja-alueeksi: Vähintään kartalla oleva raja. Raja on tehty vuoden 1963 löytötietojen perusteella.
Suojelutoimenpiteet: Keskusteltu löydöistä maanomistajan kanssa.
Havaintomahdollisuudet: Ei maan päälle näkyviä rakenteita.
Lähistön kohteita: Ks. peruskarttaote
Tiedossa olevat maankäyttösuunnitelmat:
Suosittelavat jatkotoimenpiteet:
Koekuopat:
Pintapoiminta:

4. Viljamaa Kotipelto

PK 214110 Luopioinen

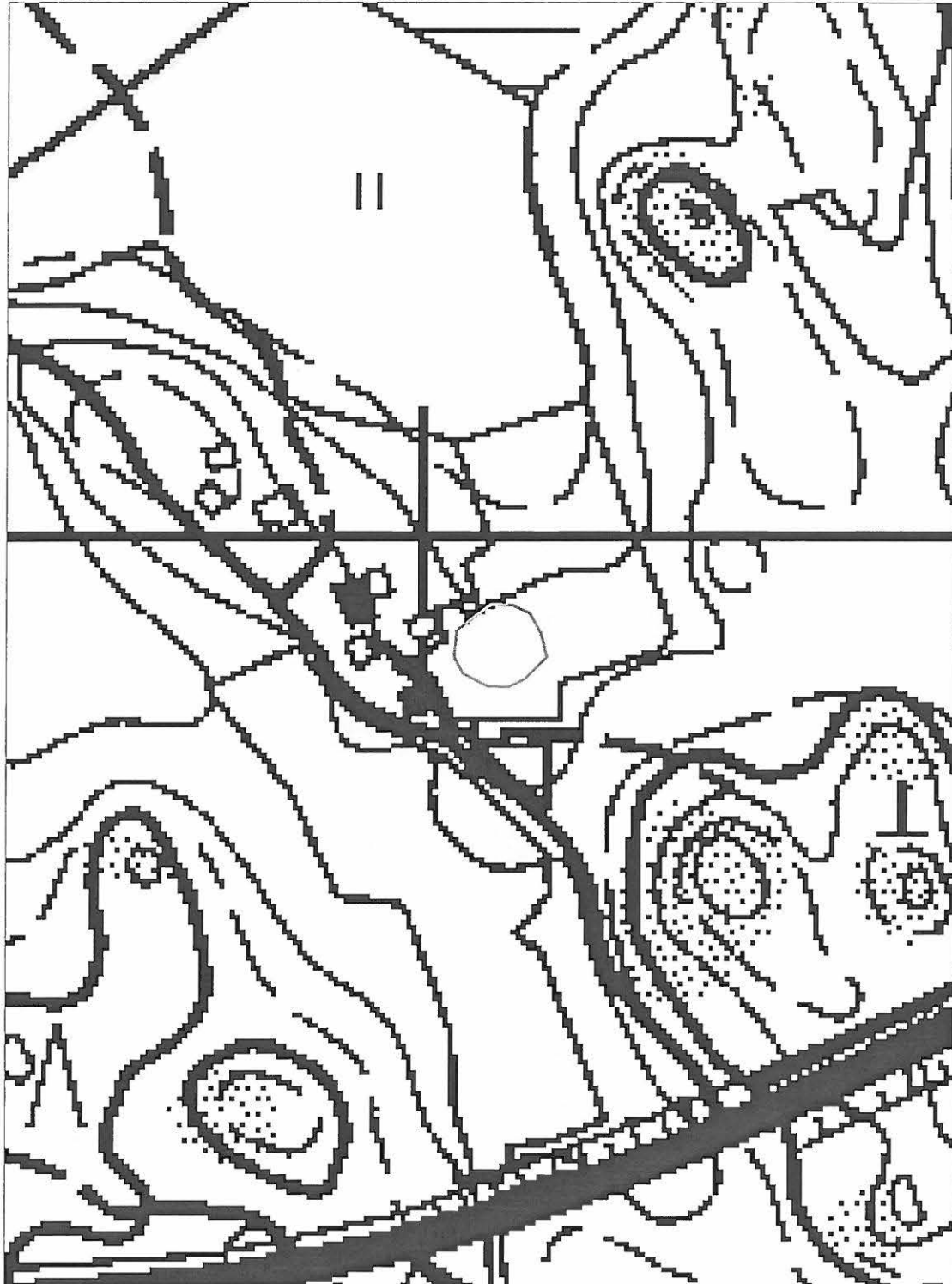
MK 1:20000

X:6804957, Y:2532022, Z:95

P:6807174, I:3371508



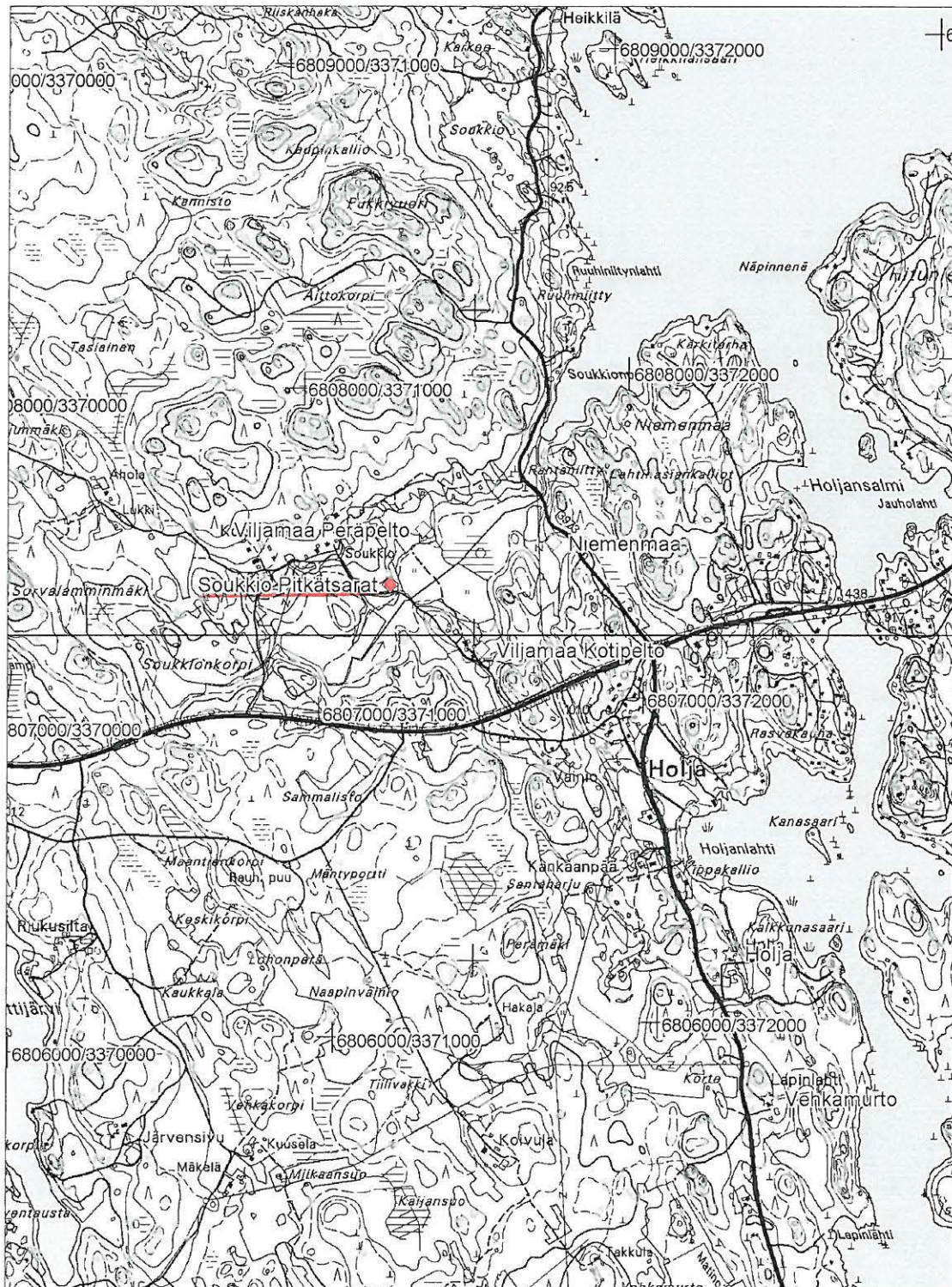
4. Viljamaa Kotipelto
PK 214110 Luopioinen
MK 1:2500
X:6804957, Y:2532022, Z:95
P:6807174, I:3371508



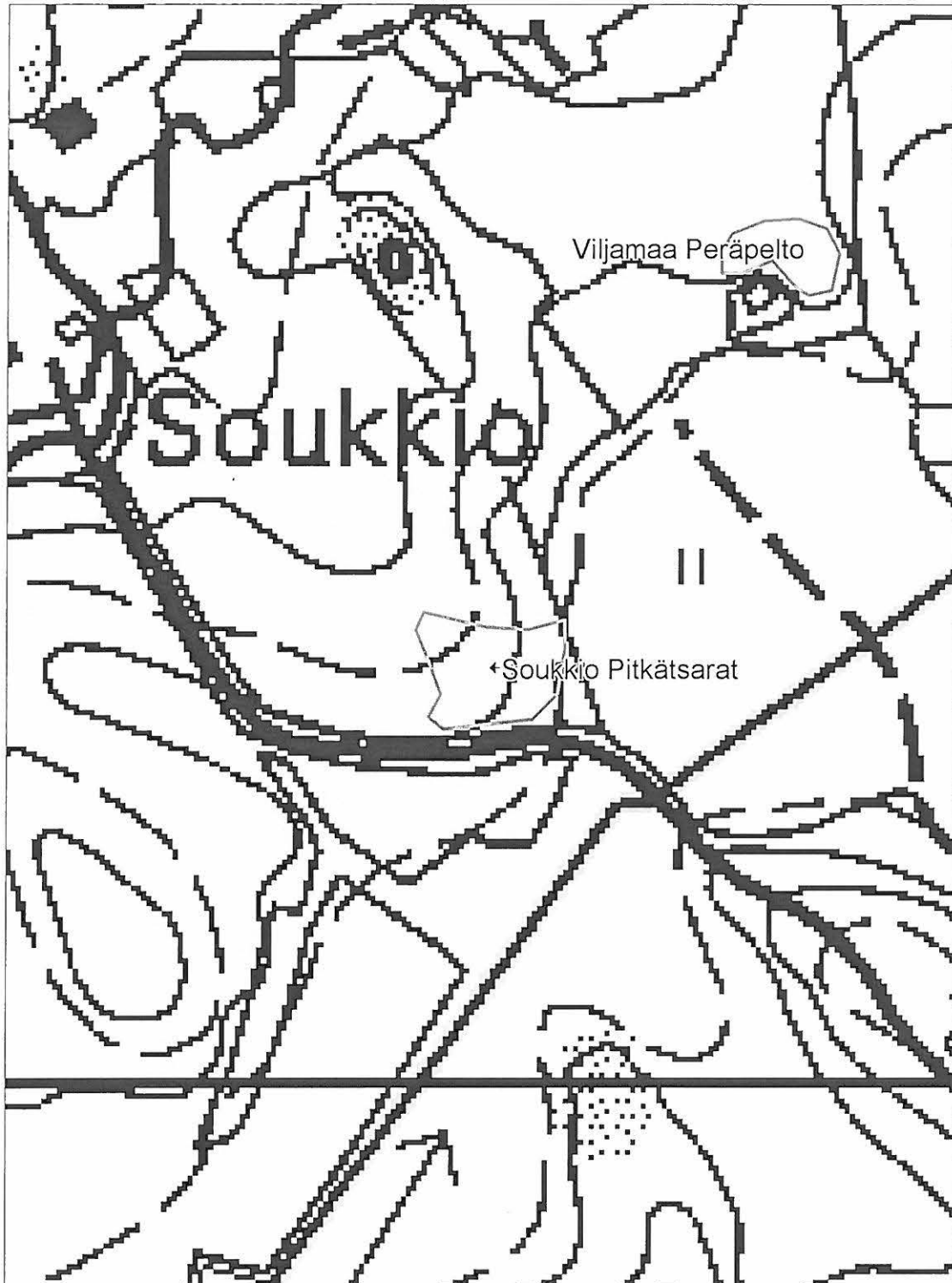
5. Soukkio Pitkätsarat (asuinpaikat - kivikautinen)

Muinaisjäännös-
rekisterinumero: 439010005
Kunta: Luopioinen **Kylä:** Luopioinen
Muinaisjäännöstyyppi: Asuinpaikat **Tyypin tarkenne:**
Ajoitus: kivikautinen
Rauhoitusluokka: 2 **Lukumäärä:** 1
Luokitusehdotus: 2
Sijainti: PK 214110 Luopioinen
X:6805157, Y:2531742, Z:90
P:6807387, I:3371238
Luopioisten kirkosta 3,7 km lounaaseen
Aiemmat löydöt: KM 16045:1-4 (kvartsiesineitä ja -iskoksia)
Inventointilöydöt:
Tutkimukset: Inventointi Timo ja Pekka Miettinen 1963 (Inventointikertomuksen kohde I:5 s. 2)
Inventointi Miikka Haimila 2004
Kiinteistötiedot: Kiinteistö: 439-411-0001-0043 SOUKKIONPELTO
Maanomistaja: Soukkio Juha Veli-Pekka
Osoite: Soukkiontie 99, 36760 Luopioinen
Tarkastus: 26.5. 2004 Miikka Haimila
Kartat: Peruskarttaote 1:20000 ja suurennos 1:2500
Kuvat: **Negatiivit:** 131834 **Diat:**
Sijainti ja maasto: Kohde sijaitsee kaakkoon pistävällä peltoniemekkeellä Soukkiontien pohjoispuolella. Sen kaakkoispuolella virtaa pienessä notkelmassa leveä oja. Pelto vaikuttaa saviselta, mutta edellisessä inventointikertomuksessa mainitaan maaperässä olevan hiekkaa.
Kohteen kuvaus: Tarkastushetkellä pelto oli kylvetty suoraan sänkeen ja pellon pinnan tarkasteleminen oli vaikeaa. Topografian puolesta paikka sopii asuinpaikaksi. Vuoden 1963 inventoinnin aikana pelloilta löytyi kvartsiesineitä ja iskoksia.
Laajuus: Noin 1900 m².
Ehdotus suoja-alueeksi: Kartalla oleva rajausta, joka on tehty v. 1963 löytöjen, kartan ja paikan topografian perusteella.
Suojelutoimenpiteet:
Havaintomahdollisuudet: Ei maan päälle havaittavia rakenteita
Lähistön kohteita: Ks. peruskarttaote
Tiedossa olevat maankäyttösuunnitelmat:
Suosittelavat jatkotoimenpiteet:
Koekuopat:
Pintapöimintä:

5. Soukkio Pitkätsarat
PK 214110 Luopioinen
MK 1:20000
X:6805157, Y:2531742, Z:90
P:6807387, I:3371238



5. Soukkio Pitkäsarot
PK 214110 Luopioinen
MK 1:2500
X:6805157, Y:2531742, Z:90
P:6807387, I:3371238



6. Viljamaa Peräpelto (asuinpaikat - kivikautinen)

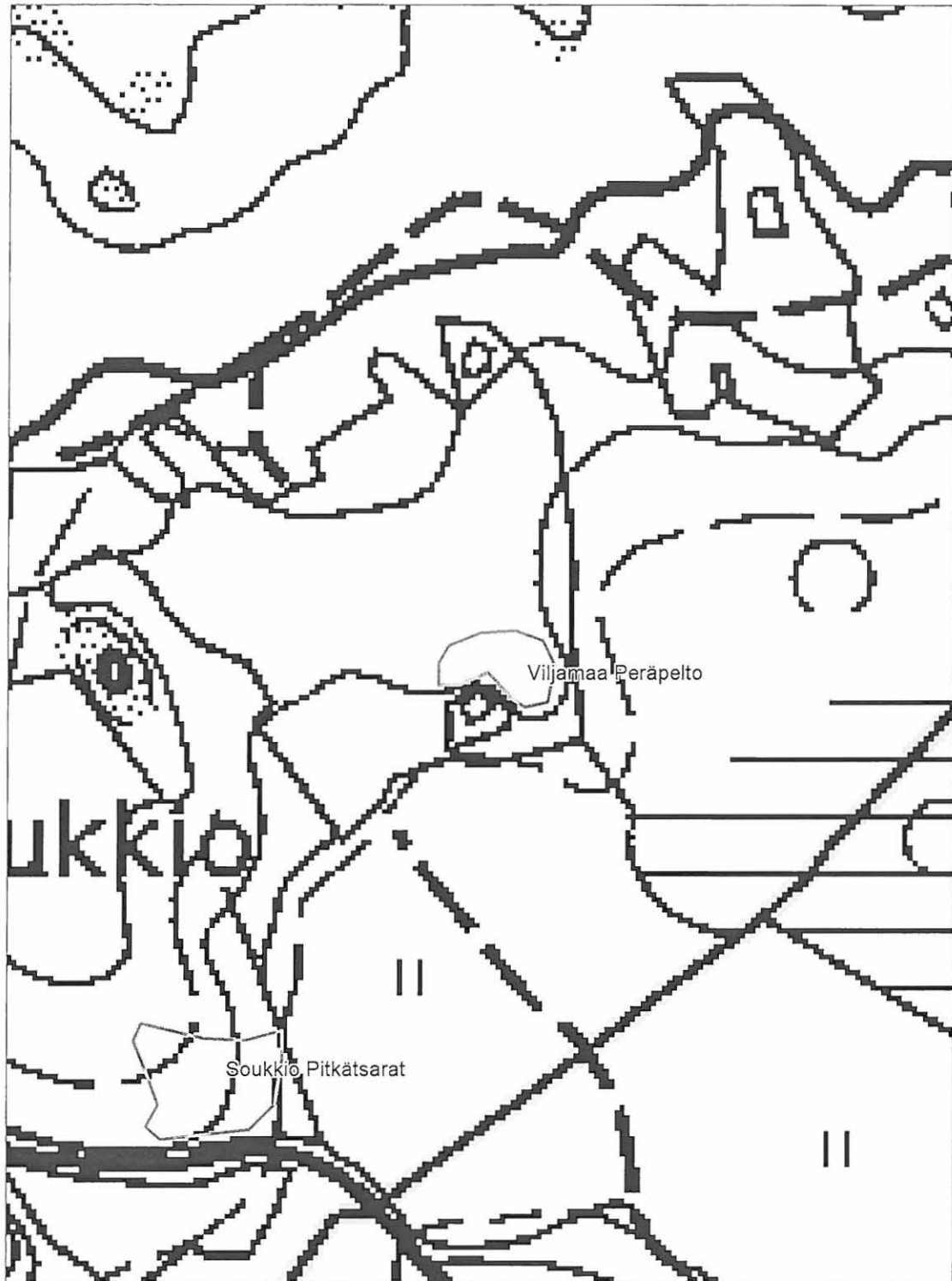
Muinaisjäännös-
rekisterinumero: 439010006
Kunta: Luopioinen **Kylä:** Luopioinen
Muinaisjäännöstyyppi: Asuinpaikat **Tyypin tarkenne:**
Ajoitus: kivikautinen
Rauhoitusluokka: 2 **Lukumäärä:** 1
Luokitusehdotus: 2
Sijainti: PK 214110 Luopioinen
X:6805327, Y:2531842, Z:90
P:6807552, I:3371346
Luopioisten kirkosta 3,5 km lounaaseen
Aiemmat löydöt: KM 16044:1 (kvartsi-iskoksia)
Inventointilöydöt:
Tutkimukset: Inventointi Timo ja Pekka Miettinen 1963 (Inventointikertomuksen kohde I:4 s. 2)
Inventointi Miikka Haimila 2004
Kiinteistötiedot: Kiinteistö: 439-411-0001-0017 WILJAMAA
Maanomistaja: Ojala Pekka Sakari
Maanomistaja: Ojala Marja-Liisa
Osoite: Soukkiontie 23, 36760 Luopioinen
Tarkastus: 26.5. 2004 Miikka Haimila
Kartat: Peruskarttaote 1:20000 ja suurennos 1:2500
Kuvat: **Negatiivit:** 131833 **Diat:**
Sijainti ja maasto: Kohde sijaitsee loivasti etelään viettävän pellon eteläreunalla, jonka eteläpuolella on alavaa kosteaa niittyä ja suota. Asuinpaikan lounaispuolella on lato.
Kohteen kuvaus: Tarkastushetkellä pelto kasvoi heinää. Vuoden 1963 inventoinnissa paikalta on löytynyt kvartsi-iskoksia. Topografian puolesta paikka sopii hyvin asuinpaikaksi. Maanomistaja ei ollut löytänyt paikalta mitään edellisessä inventointikertomuksessa mainitun suuren kvartsimöhkäleen lisäksi.
Laajuus: Noin 850 m².
Ehdotus suoja-alueeksi: Kartalla oleva rajausta, joka on tehty v. 1963 löytöjen, kartan ja paikan topografian perusteella.
Suojelutoimenpiteet: Keskusteltu maanomistajan kanssa.
Havaintomahdollisuudet: Ei maan päälle havaittavia rakenteita
Lähistön kohteita: Ks. peruskarttaote
Tiedossa olevat maankäyttösuunnitelmat:
Suosittelavat jatkotoimenpiteet:
Koekuopat:
Pintapöimintä:

6. Viljamaa Peräpelto
 PK 214110 Luopioinen
 MK 1:20000
 X:6805327, Y:2531842, Z:90
 P:6807552, I:3371346



6. Viljamaa Peräpelto
PK 214110 Luopioinen
MK 1:2500
X:6805327, Y:2531842, Z:90
P:6807552, I:3371346

 kohteen rajaus



7. Niemenmaa (asuinpaikat - kivikautinen)

Muinaisjäännös-
rekisterinumero: 439010007
Kunta: Luopioinen **Kylä:** Haltia
Muinaisjäännöstyyppi: Asuinpaikat **Tyypin tarkenne:**
Ajoitus: kivikautinen
Rauhoitusluokka: 2 **Lukumäärä:** 1
Luokitusehdotus: 2
Sijainti: PK 214110 Luopioinen
X:6805287, Y:2532242, Z:95-100
P:6807494, I:3371743
Luopioisten kirkosta 3,3 km lounaaseen
Aiemmat löydöt: KM 17327 (Kvartsi-iskoksia)
Inventointilöydöt:
Tutkimukset: Tarkastus Anna-Liisa Hirviluoto 1966
Inventointi Miikka Haimila 2004
Kiinteistötiedot: Kiinteistö: 439-402-0007-0020 UUSI-HEIKKILÄ
Maanomistaja: Syväpää Eero Unto Kalevi
Osoite: Haltiantie 222, 36760 Luopioinen
Tarkastus: 26.5. 2004 Miikka Haimila
Kartat: Peruskarttaote 1:20000 ja suurennos 1:2500
Kuvat: **Negatiivit:** 131836 **Diat:**
Sijainti ja maasto: Asuinpaikka sijaitsee Haltiantien länsipuolella olevan pellon pohjoisreunalla lähellä tietä.
Pelto viettää paikalla länteen. Haltianselän Soukkionpohja niminen lahti on kohteesta reilut
300 metriä pohjoiseen.
Kohteen kuvaus: Tarkastushetkellä pellolla kasvoi heinää, eikä asuinpaikan sijainnista voitu tehdä tarkempia
havaintoja.
Hirviluoto löysi tarkastuksensa yhteydessä kvartsi-iskoksia ja oletti, että asuinpaikka
sijoittuisi pääosin peltoalueelle. Hän piti mahdollisena, että osa asuinpaikasta olisi jäänyt
Haltiantien alle.
Laajuus: Noin 1890 m2.
Ehdotus suoja-alueeksi: Kartalla oleva rajaus, joka on tehty v. 1966 löytöjen ja kuvauksen perusteella.
Suojelutoimenpiteet:
Havaintomahdollisuudet: Ei maan päälle havaittavia rakenteita
Lähistön kohteita: Ks. peruskarttaote
Tiedossa olevat
maankäyttösuunnitelmat:
Suosittelavat
jatkoimenpiteet:
Koekuopat:
Pintapöimintä:

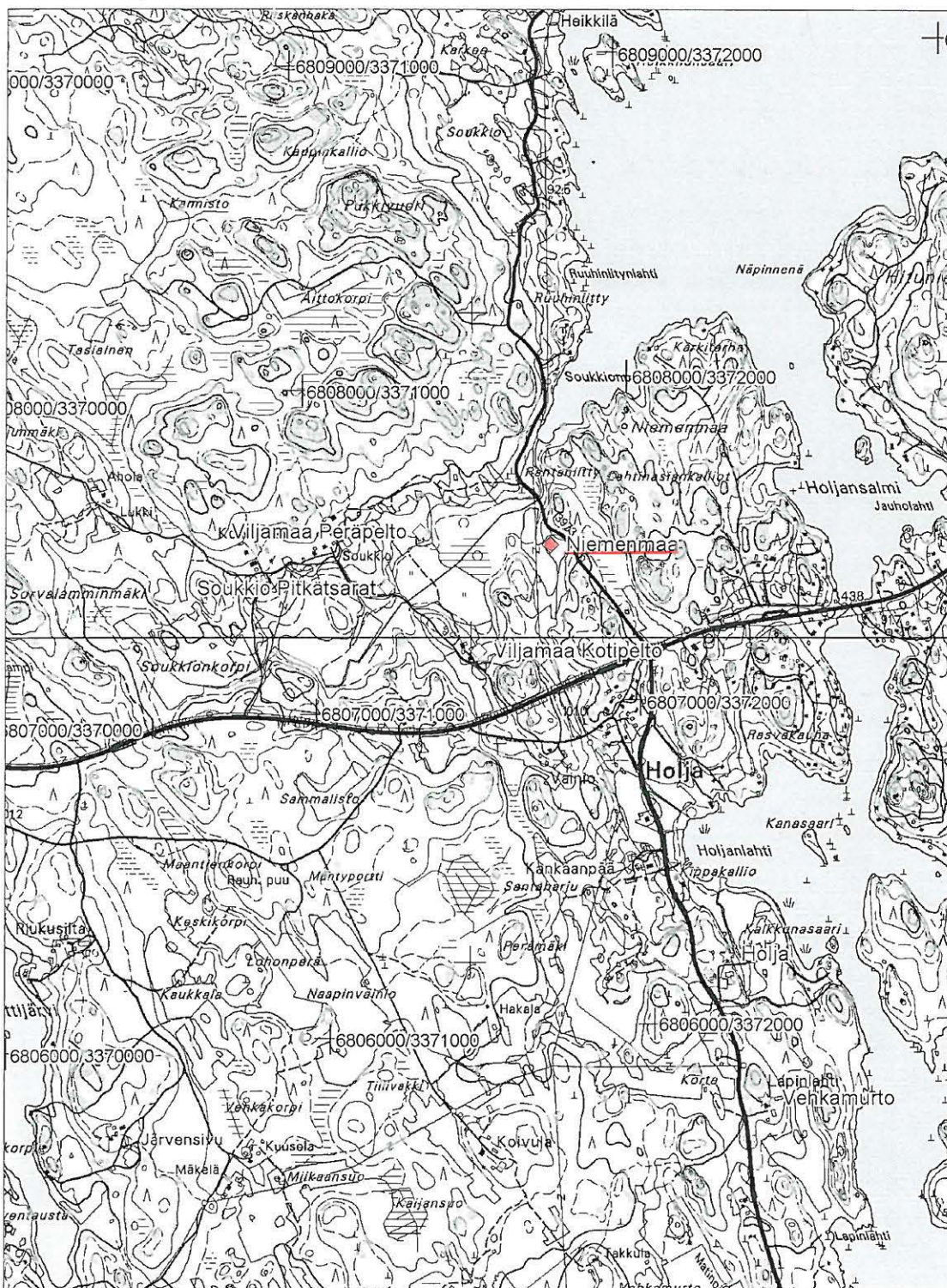
7. Niemenmaa

PK 214110 Luopioinen

MK 1:20000

X:6805287, Y:2532242, Z:95-100

P:6807494, I:3371743



7. Niemenmaa

PK 214110 Luopioinen

MK 1:2500

X:6805287, Y:2532242, Z:95-100

P:6807494, I:3371743



kohteen rajaus



8. Körhämö (asuinpaikat - kivikautinen)

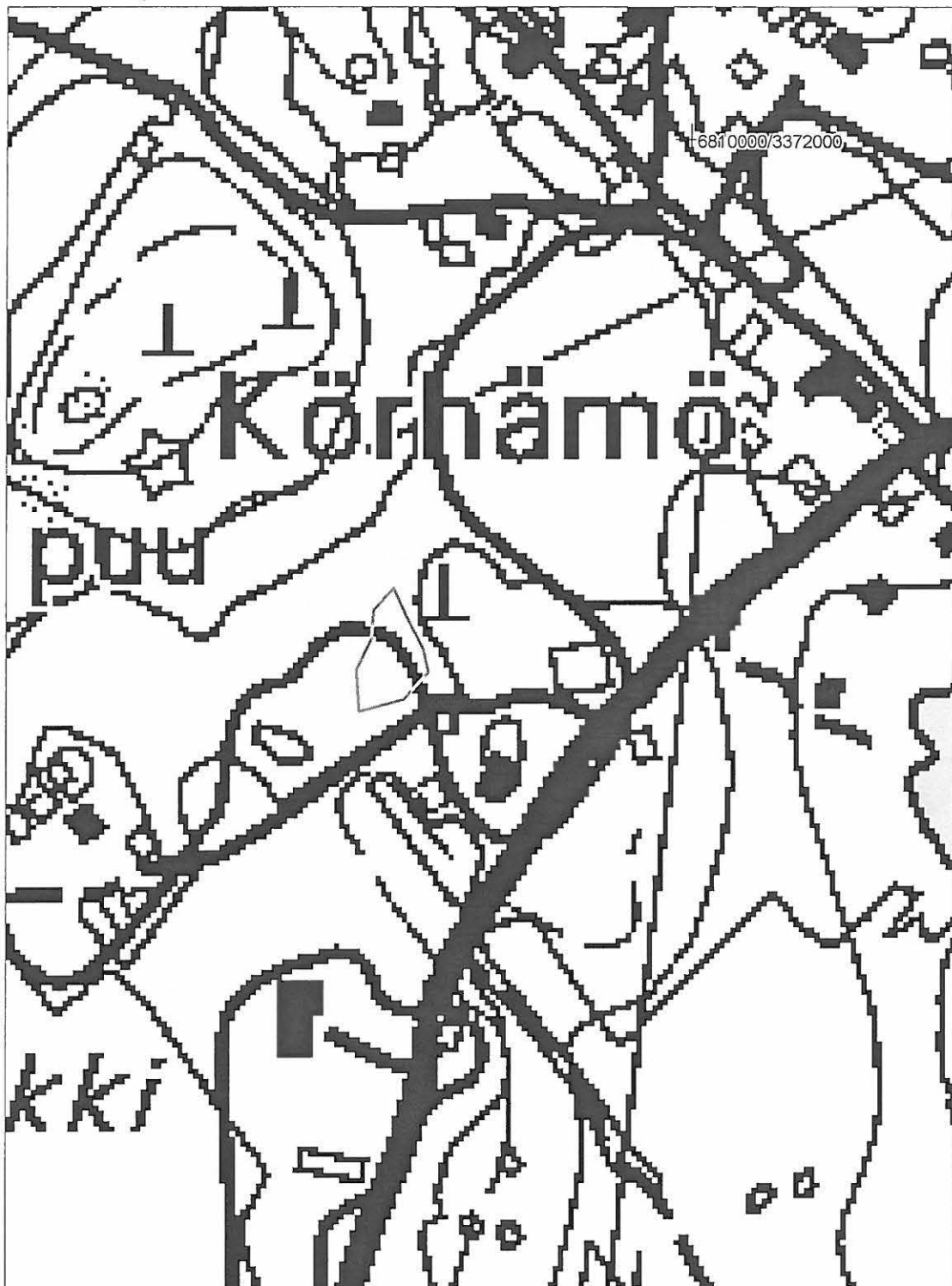
Muinaisjäännösrekisterinumero:	439010008	
Kunta:	Luopioinen	Kylä: Haltia
Muinaisjäännöstyyppi:	Asuinpaikat	Tyypin tarkenne:
Ajoitus:	kivikautinen	
Rauhoitusluokka:	2	Lukumäärä: 1
Luokitusehdotus:	2	
Sijainti:	PK 214110 Luopioinen X:6807604, Y:2532270, Z:100 P:6809808, I:3371878 Luopioisten kirkosta 3,4 km luoteeseen	
Aiemmat löydöt:	Kivitaltta (Luopioisten kotiseutumuseo), KM 16046:1 (kvartsi-iskoksia)	
Inventointilöydöt:		
Tutkimukset:	Inventointi Timo ja Pekka Miettinen 1963 (Inventointikertomuksen kohteet I:6 s. 3 ja IV:6 s. 16) Tarkastus Ulla Lähdesmäki&Tuula Heikkurinen-Montell 2002 (-ei kertomusta Paikalla käyty rakennushankkeen vuoksi. Koekaivausryhmän ohjelmaan 2003.) Koekaivaus Päivi Kankkunen 2003 Inventointi Miikka Haimila 2004	
Kiinteistötiedot:	Kiinteistö: 439-402-0001-0037 YLI-KÖRHÄMÖ Maanomistaja: Körhämö Jani Tapio Maanomistaja: Körhämö Miia Johanna Osoite: Haltiantie 308, 36760 Luopioinen	
Tarkastus:	10.5. 2004 Miikka Haimila	
Kartat:	Peruskarttaote 1:20000 ja suurennos 1:2500	
Kuvat:	Negatiivit: 131808	Diat:
Sijainti ja maasto:	Asuinpaikka sijaitsee noin 200 metrin päässä Haltianselän länsirannasta. Paikka on loivasti etelään ja länteen viettävä siltainen pelto, jossa näkyy paikoin hiekkaa. Pellon itäpuolella Haltiantien takana maasto viettää melko jyrkästi itään kohti järveä.	
Kohteen kuvaus:	Paikalta oli löytynyt 1950-luvun alussa harmaasta kivistä tehty talta. Lisäksi Luopioisten kotiseutumuseossa on mahdollisesti Körhämön pellolta löydetty kivikirves. Vuoden 1963 inventoinnissa löytyi lisäksi kvartsi-iskoksia. Vuonna 2003 tehtiin löytöalueen koillispuolella koekaivauksia rakennushankkeen takia. Kaivauksissa ei tehty löytöjä. Inventoinnin 2004 aikana löytöalueen koillispuolella oli rakenteilla omakotitalo. Pelto oli oraalla ja pinnaltaan pölisevän kuiva. Paikalla ei havaittu merkkejä muinaisjäännöksestä.	
Laajuus:	Noin 800 m ² .	
Ehdotus suoja-alueeksi:	Kartalla oleva rajaus, joka on tehty v. 1963 löytöjen ja kartan perusteella.	
Suojelutoimenpiteet:		
Havaintomahdollisuudet:	Ei maan päälle havaittavia rakenteita	
Lähistön kohteita:	Ks. peruskarttaote	
Tiedossa olevat maankäyttösuunnitelmat:		
Suosittelavat jatkotoimenpiteet:		
Koekuopat:		
Pintapointinta:	Pelto pintapointittu linjoissa epätasaisin välimatkoin. Pellon pinta kuiva, pölyinen ja oraalla. Sää aurinkoinen. Havaittavuus heikko. Ei löytöjä.	

8. Kõrhämõ
PK 214110 Luopioinen
MK 1:20000
X:6807604, Y:2532270, Z:100
P:6809808, I:3371878



8. Kõrhämõ
PK 214110 Luopioinen
MK 1:2500
X:6807604, Y:2532270, Z:100
P:6809808, I:3371878

 kohteen rajaus



9. Savivainio (asuinpaikat - kivikautinen)

Muinaisjäännös- rekisterinumero:	439010009	
Kunta:	Luopioinen	Kylä: Luopioinen
Muinaisjäännöstyyppi:	Asuinpaikat	Tyyppin tarkenne:
Ajoitus:	kivikautinen	
Rauhoitusluokka:	2	Lukumäärä: 1
Luokitusehdotus:	2/3	
Sijainti:	PK 214110 Luopioinen X:6805867, Y:2535601, Z:90-95 P:6807919, I:3375126 Luopioisten kirkosta 455 m kaakkoon.	
Aiemmat löydöt:	KM 5941:7 (tasataltta), KM 16042:1-3 (kvartsiesineitä ja -iskoksia)	
Inventointilöydöt:		
Tutkimukset:	Inventointi Timo ja Pekka Miettinen 1963 (Inventointikertomuksen kohde I:7 s. 3) Inventointi Miikka Haimila 2004	
Kiinteistötiedot:	Kiinteistö: 439-411-0007-0216 UUSI-MIKKOLA Maanomistaja: Luopioisten kunta Osoite: Museotie 1, 36760 Luopioinen	
Tarkastus:	5.5. 2004 Miikka Haimila	
Kartat:	Peruskarttaote 1:20000 ja suurennos 1:2500	
Kuvat:	Negatiivit:	Diat:
Sijainti ja maasto:	Kohde sijaitsee Luopioisten kirkonkylän uimarannan vieressä. Nykyisin paikalla on rakennuksia ja pihamaata sekä puistomainen kaakkoon, kohti järveä laskeva rinne.	
Kohteen kuvaus:	Paikalla olleesta pellostä on löytynyt 1911 tasataltta. Vuoden 1963 inventoinnissa löytyi kvartsiesineitä ja -iskoksia. Tuolloin paikalla oli savinen pelto, jossa oli paikoitellen hiekkää. Lähellä rantatörmää oli mahdollisesti palomaata paikassa, josta kvartsit löytyivät. Nykyisin pelto on pääosin asutusalueena. Rantarinne on tasoitettu ja sille on istutettu nurmikkoa. Uimarannan pohjoispuolella (asuinrakennuksista itään) on joutomaata, joka on ilmeisesti myös entistä peltoa. Asuinpaikka saattaa laajentua myös tälle alueelle. Rantapenkassa on kolme tervahautamaista kuoppaa, jotka saattavat olla veteen kaatuneiden puiden juurakoiden jättämiä tai vanhoja perunakuoppia. Kohde on ilmeisesti pääosiltaan tuhoutunut rakennusten ja rantapuistikon alle.	
Laajuus:	Noin 3000 m2.	
Ehdotus suoja-alueeksi:	Kartalla oleva rajaus, joka on tehty v. 1963 löytöjen ja kartan ja nykyisen topografian perusteella.	
Suojelutoimenpiteet:		
Havaintomahdollisuudet:	Ei maan päälle havaittavia rakenteita	
Lähistön kohteita:	Ks. peruskarttaote	
Tiedossa olevat maankäyttösuunnitelmat:	Kaavamuutos tulossa alueelle?	
Suosittelavat jatkotoimenpiteet:		
Koekuopat:		
Pintapoiminta:		

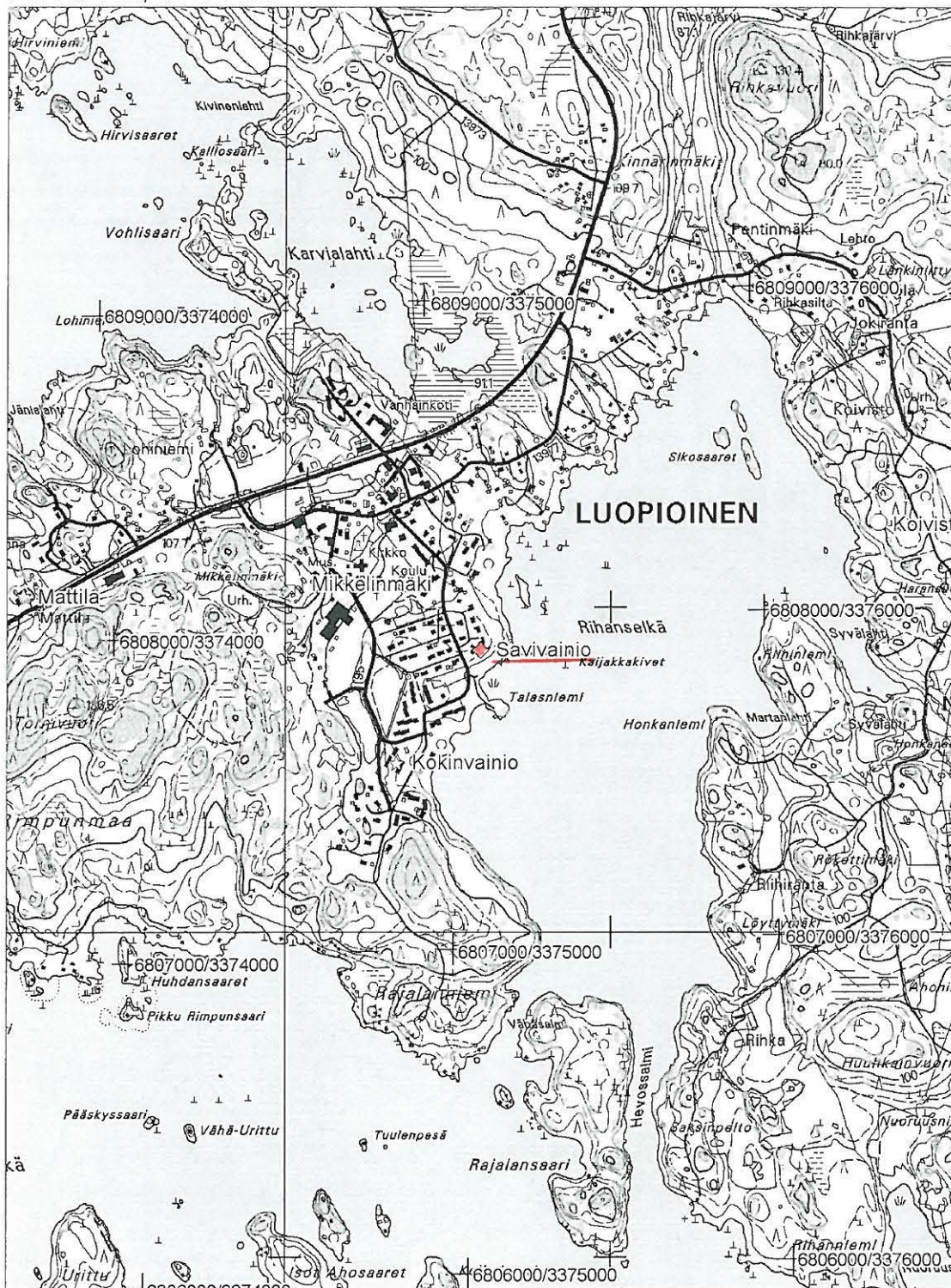
9. Savivainio

PK 214110 Luopioinen

MK 1:20000

X:6805867, Y:2535601, Z:90-95

P:6807919, I:3375126



9. Savivainio

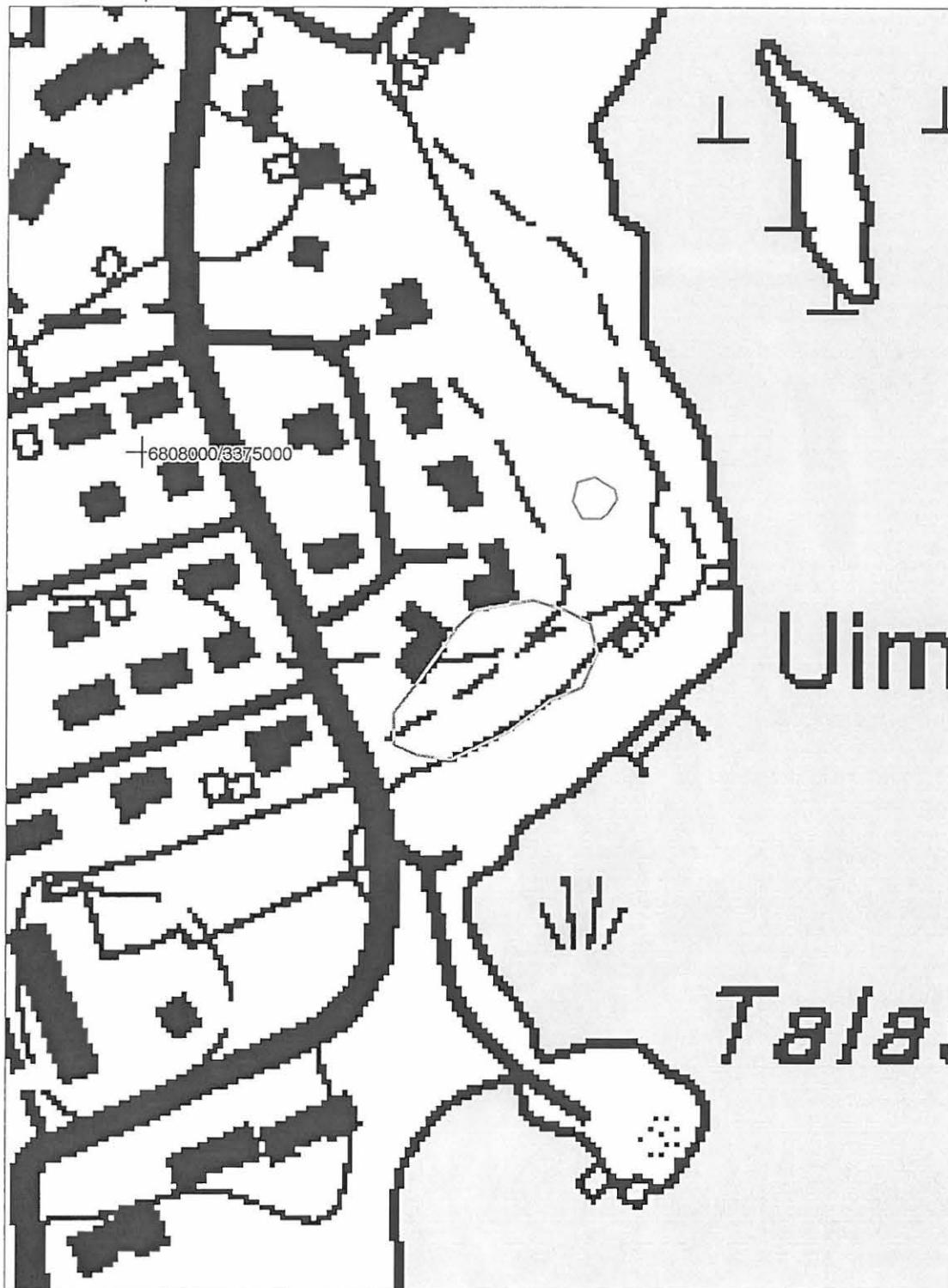
PK 214110 Luopioinen

MK 1:2500

X:6805867, Y:2535601, Z:90-95

P:6807919, I:3375126

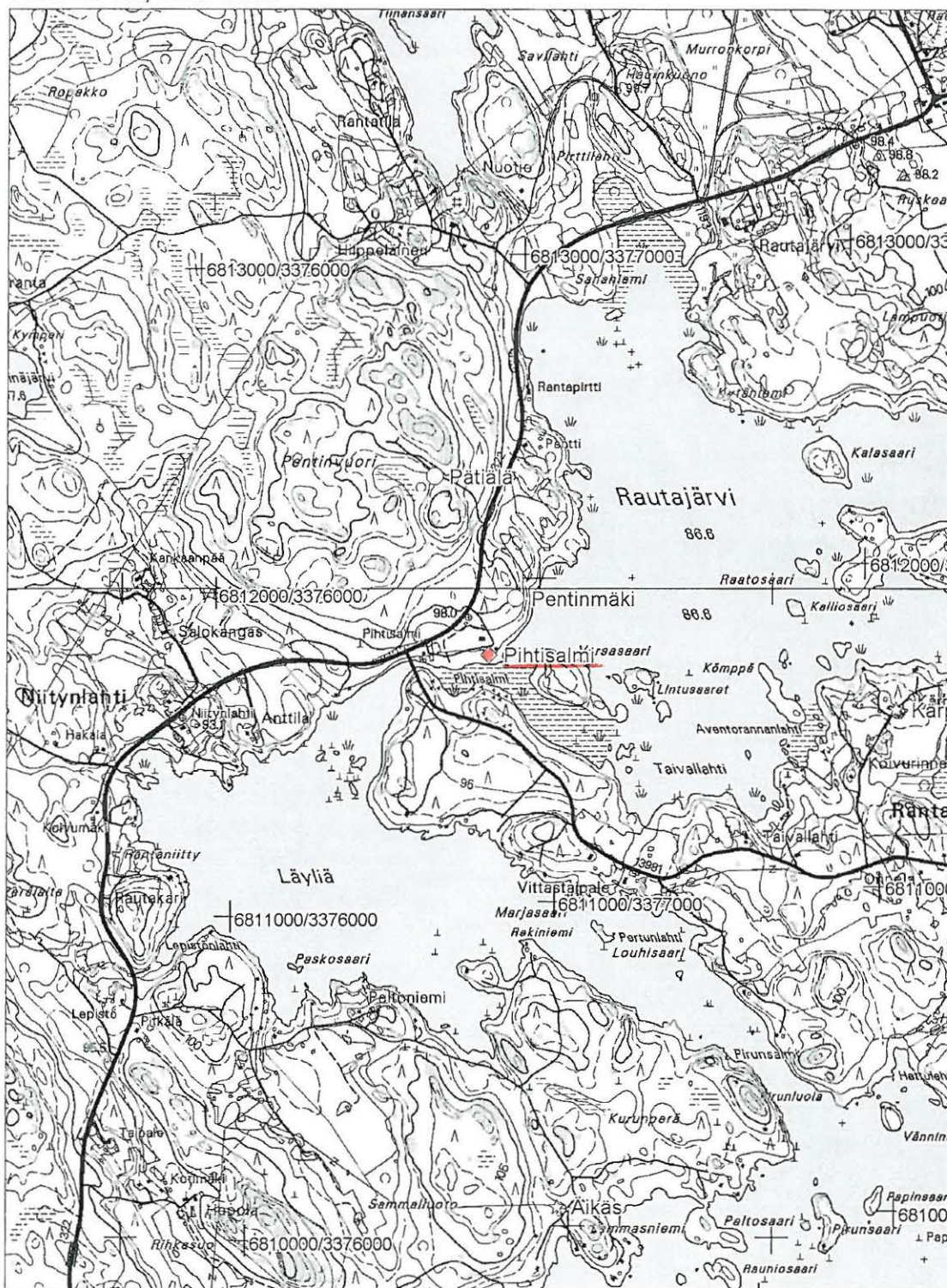
 kohteen rajaus



10. Pihtisalmi (asuinpaikat - kivikautinen)

Muinaisjäännös- rekisterinumero:	439010010	
Kunta:	Luopioinen	Kylä: Rautajärvi
Muinaisjäännöstyyppi:	Asuinpaikat	Tyypin tarkenne:
Ajoitus:	kivikautinen	
Rauhoitusluokka:	2	Lukumäärä: 1
Luokitusehdotus:	2	
Sijainti:	PK 214110 Luopioinen X:6809794, Y:2537131, Z:90-95 P:6811772, I:3376835 Luopioisten kirkosta 4,1 km koilliseen	
Aiemmat löydöt:	KM 16055:1-2 (kvartsiesine ja -iskoksia)	
Inventointilöydöt:		
Tutkimukset:	Inventointi Timo ja Pekka Miettinen 1963 (Inventointikertomuksen kohde I:6 s. 4) Inventointi Miikka Haimila 2004	
Kiinteistötiedot:	Kiinteistö: 439-417-0001-0323 PIHTISALMI Maanomistaja: Mäkinen Veikko Ensio Osoite: Luopioistentie 771, 36910 Rautajärvi	
Tarkastus:	14.5. 2004 Miikka Haimila	
Kartat:	Peruskarttaote 1:20000 ja suurennos 1:2500	
Kuvat:	Negatiivit: 131817	Diat:
Sijainti ja maasto:	Asuinpaikka sijaitsee Pihtisalmen pohjoisrannalla etelärinteessä. Maasto on pihamaata ja koivikkoa. Noin 250 metriä länteen kulkee salmen yli silta.	
Kohteen kuvaus:	Paikalta löytyi vuoden 1963 inventoinnissa kvartsiesine ja -iskoksia savisesta pellostä. Nykyään paikalla on omakotitalon pihapiiri ja harvaa koivikkoa, jonka kohdalta aiemmat löydöt on tehty. Mitään löytöjä ei paikalta tehty, eivätkä talon asukkaatkaan olleet havainneet mitään taloa rakennettaessa.	
Laajuus:	Noin 1200 m ² .	
Ehdotus suoja-alueeksi:	Kartalla oleva rajausta, joka on tehty v. 1963 löytöjen ja kartan perusteella.	
Suojelutoimenpiteet:	Keskusteltu asukkaiden kanssa ja kerrottu asuinpaikan sijainti pihamaalla.	
Havaintomahdollisuudet:	Ei maan päälle havaittavia rakenteita	
Lähistön kohteita:	Ks. peruskarttaote	
Tiedossa olevat maankäyttösuunnitelmat:		
Suosittelavat jatkotoimenpiteet:		
Koekuopat:		
Pintapöimintä:		

10. Pihtisalmi
PK 214110 Luopioinen
MK 1:20000
X:6809794, Y:2537131, Z:90-95
P:6811772, I:3376835





10. Pihtisalmi

PK 214110 Luopioinen

MK 1:2500

X:6809794, Y:2537131, Z:90-95

P:6811772, I:3376835

 kohteen rajaus viljelyröykkiö (ks. kohde Pentinmäki)

11. Kuivassalmi (asuinpaikat - kivikautinen)

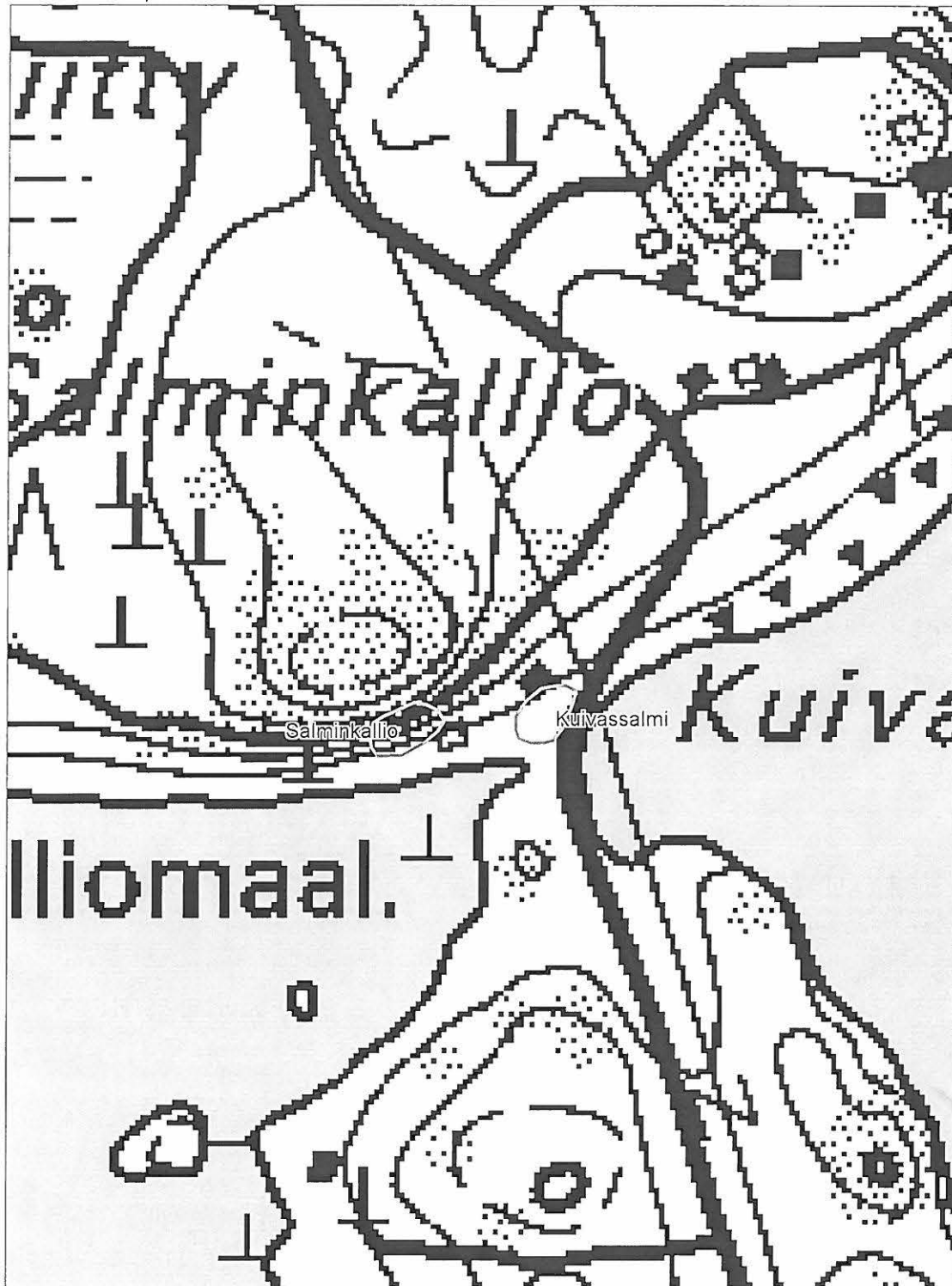
Muinaisjäännös- rekisterinumero:	439010011	
Kunta:	Luopioinen	Kylä: Mustilahti
Muinaisjäännöstyyppi:	Asuinpaikat	Tyypin tarkenne:
Ajoitus:	kivikautinen	
Rauhoitusluokka:	2	Lukumäärä: 1
Luokitusehdotus:	2	
Sijainti:	PK 214110 Luopioinen X:6804079, Y:2538930, Z:85-90 P:6805980, I:3378370 Luopioisten kirkosta 4,2 km kaakkoon.	
Aiemmat löydöt:	KM 16052:1-3 (kvartsisiesineitä ja -iskoksia)	
Inventointilöydöt:		
Tutkimukset:	Inventointi Timo ja Pekka Miettinen 1963 (Inventointikertomuksen kohde I:9 s. 4) Inventointi Miikka Haimila 2004	
Kiinteistötiedot:	Kiinteistö: 439-413-0001-0079 AHOLA Maanomistaja: Vierikka Leena Maija Marjatta Maanomistaja: Vierikka Erkki Juhani Osoite: Aholantie 84, 36760 Luopioinen	
Tarkastus:	5.5. 2004 Miikka Haimila	
Kartat:	Peruskarttaote 1:20000 ja suurennos 1:2500	
Kuvat:	Negatiivit: 131823	Diat:
Sijainti ja maasto:	Asuinpaikka sijaitsee Evinsalon ja mantereen yhdistävän kapean kannaksen kohdalla mantereen puolella. Paikka on jyrkän kallioseinämän alla olevassa etelärinteessä rakennuksen rannan puolella. Rinteessä kasvaa sinivuokkoja ja mansikkaa. Löytöpaikalla on vuonna 1963 ollut pelto, jonka maa-aines oli moreenista hiekkamultaa. Maasto ympäristössä on kivikkoista.	
Kohteen kuvaus:	Edellisessä inventoinnissa vuonna 1963 paikalta löytyi kvartsiakaavin, -esine ja -iskoksia. Nykyään paikka on kesämökin pihapiiriä, koko lailla luonnontilassa oleva rinne. Mitään merkkejä asuinpaikasta ei ole näkyvissä maan päällä. Salminkallion kalliomaalaus on paikalta noin 60 metriä länteen.	
Laajuus:	Noin 350 m2.	
Ehdotus suoja-alueeksi:	Kartalla oleva rajausta, joka on tehty v. 1963 löytöjen ja kartan sekä nykyisen topografian perusteella.	
Suojelutoimenpiteet:		
Havaintomahdollisuudet:	Ei maan päälle havaittavia rakenteita	
Lähistön kohteita:	Ks. peruskarttaote	
Tiedossa olevat maankäyttösuunnitelmat:		
Suosittelvat jatkotoimenpiteet:		
Koekuopat:		
Pintapöimintä:		

11. Kuivassalmi
 PK 214110 Luopioinen
 MK 1:20000
 X:6804079, Y:2538930, Z:85-90
 P:6805980, I:3378370



11. Kuivassalmi
 PK 214110 Luopioinen
 MK 1:2500
 X:6804079, Y:2538930, Z:85-90
 P:6805980, I:3378370

 kohteen rajaus



12. Vedentaka (asuinpaikat - kivikautinen)

Muinaisjäännösrekisterinumero:	439010012	
Kunta:	Luopioinen	Kylä: Kantola
Muinaisjäännöstyyppi:	Asuinpaikat	Tyypin tarkenne:
Ajoitus:	kivikautinen	
Rauhoitusluokka:	2	Lukumäärä: 1
Luokitusehdotus:		
Sijainti:	PK 214110 Luopioinen X:6809752, Y:2539484, Z:90 P:6811622, I:3379184 Luopioisten kirkosta 5,5 km koilliseen	
Aiemmat löydöt:	KM 17025:1-6 (reikäkiven teelmä, varhaiskampakeraamiikan paloja, kvartsi-iskoksia, palanutta luuta ja liuskeiskos), kvartsi-iskoksia vuonna 1999 (ei otettu talteen)	
Inventointilöydöt:	Liuskehioin (ei otettu talteen)	
Tutkimukset:	Tarkastus Timo Miettinen 1965 Tarkastus Tuula Heikkurinen-Montell 1999 (ks. tarkastuskertomus 2000) Tarkastus Tuula Heikkurinen-Montell 2000 (kaivuutöiden seuranta) Inventointi Miikka Haimila 2004	
Kiinteistötiedot:	Kiinteistö: 439-404-0001-0554 VEDENTAKA Maanomistaja: Seppälä Olavi Maanomistaja: Seppälä Erja Annikki Osoite: Pihtisalmentie 310 As 1, 36910 Rautajärvi	
Tarkastus:	17.5. 2004 Miikka Haimila	
Kartat:	Peruskarttaote 1:20000 ja suurennos 1:2500	
Kuvat:	Negatiivit: 131819-131821	Diat:
Sijainti ja maasto:	Asuinpaikka sijaitsee pellolla Rautajärven etelärannalla noin 3-4 metriä vedenpintaa korkeammalla. Pellon koilliskulmalla rannassa on kalliopohjainen metsikkö. Maa-aines pellolla on siltiä ja savea.	
Kohteen kuvaus:	Vuonna 1964 ilmoitettiin löytyneistä reikäkiven teelmästä ja saviastianpalasta. Vuoden 1965 tarkastuksessa paikalta löytyi lisää saviastianpala, kvartsi-iskoksia, palanutta-luuta ja liuskeiskos. Paikka tarkastettiin 1999, jolloin pellon pinnalla oli näkyvissä useita kvartsi-iskoksia. Vuonna 2000 seurattiin asuinpaikan eteläpuolelle rakennetun rantasaunan perustusten kaivuuta. Paikalla havaittiin jälkiä palaneesta maasta, mutta ei löytöjä, eikä rakennetta voitu liittää esihistorialliseen muinaisjäännökseen. Inventoinnin 2004 aikaan pellon pinta oli kuiva ja pölisevä ja havaintojen tekeminen oli vaikeaa. Maanomistaja kävi näyttämässä, mistä reikäkivi oli alun perin löytynyt. Lisäksi pellolta löytyi hioin.	
Laajuus:	Noin 1150 m2.	
Ehdotus suoja-alueeksi:	Kartalla oleva rajaus, joka on tehty aiempien ja nykyisten löytöjen ja havaintojen perusteella.	
Suojelutoimenpiteet:	Keskusteltu maanomistajan kanssa.	
Havaintomahdollisuudet:	Ei maan päälle havaittavia rakenteita	
Lähistön kohteita:	Ks. peruskarttaote	
Tiedossa olevat maankäyttösuunnitelmat:		
Suosittelavat jatkotoimenpiteet:		
Koekuopat:		
Pintapoiminta:	Pelto pintapoimittu linjoissa epäsäännöllisin välimatkoin. Pellon pinta kuiva ja pölyinen, kylvytty. Sää aurinkoinen. Havaittavuus heikko. Löydöt: hioin.	

12. Vedentaka
 PK 214110 Luopioinen
 MK 1:20000
 X:6809752, Y:2539484, Z:90
 P:6811622, I:3379184



12. Vedentaka

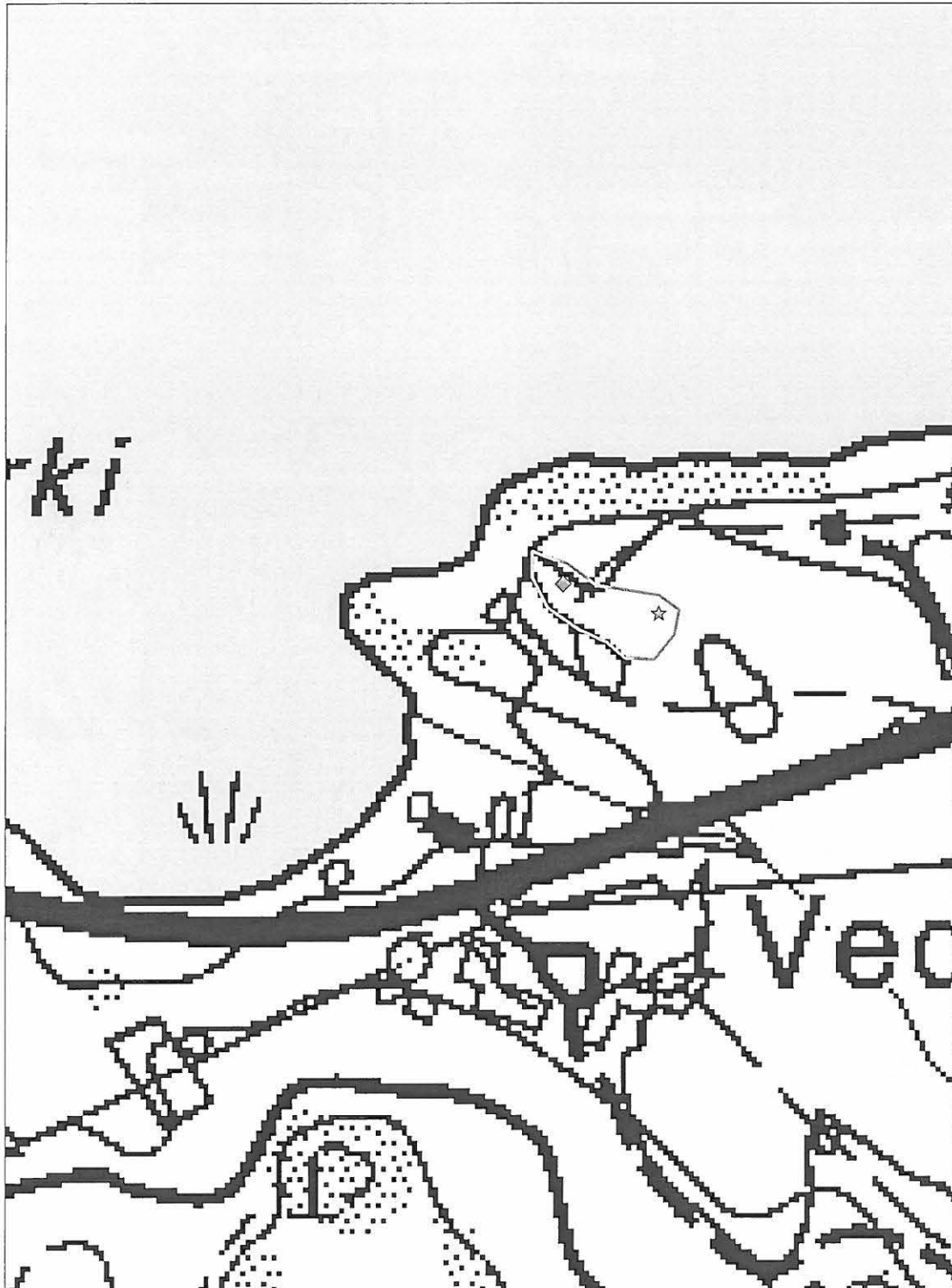
PK 214110 Luopioinen

MK 1:2500

X:6809752, Y:2539484, Z:90

P:6811622, I:3379184

- ◊ kohteen rajaus
- ◆ reikäkiven löytöpaikka 1964
- ☆ hioimen löytöpaikka 2004



13. Vehkasaari (hautapaikat - hautaröykkiöt - varhaismetallikautinen?)

Muinaisjäännös-
rekisterinumero: 439010013
Kunta: Luopioinen **Kylä:** Puutikkala
Muinaisjäännöstyyppi: Hautapaikat **Tyypin tarkenne:** hautaröykkiöt
Ajoitus: varhaismetallikautinen?
Rauhoitusluokka: 2 **Lukumäärä:** 1
Luokitusehdotus: 2
Sijainti: PK 214110 Luopioinen
 X:6802332, Y:2537295, Z:90
 P:6804309, I:3376656
 Luopioisten kirkosta 4,2 km kaakkoon

Aiemmat löydöt:
Inventointilöydöt:
Tutkimukset: Inventointi Timo ja Pekka Miettinen 1963 (Inventointikertomuksen kohde VII: 4 s. 26)
Kiinteistötiedot: Kiinteistö: 439-416-0009-0043 VEHKALA
 Maanomistaja: Ritalahti Sari Sinikka
 Osoite: Kalteentie 4 B 121, 00770 Helsinki
 Maanomistaja: Koskinen Jouko Ilmari
 Osoite: Koskitie 9, 01800 Klaukkala

Tarkastus: Kohdetta ei tarkastettu
Kartat: Peruskarttaote 1:20000 ja suurennos 1:2500
Kuvat: **Negatiivit:** **Diat:**
Sijainti ja maasto: Röykkiö sijaitsee Kukkiassa olevan Vehkasaaren lounaiskulmalla kallion päällä lähellä rantaa.
Kohteen kuvaus: Mahdollinen lapinraunio on vuoden 1963 inventoinnin mukaan kooltaan 6,3 x 0, 5 m. Se koostuu kahdesta kivirivistä, joiden väliin jää aukko. Miettiset olivat selvittäneet, että röykkiön purki 1950-luvun alussa lähistöllä kesää viettäneen opettaja Anja Mäkelän pikkuveli "aarteen löytääkseen".

Laajuus:
Ehdotus suoja-alueeksi: Kartalla oleva rajaus, joka on tehty aiempien havaintojen perusteella. Rajaus on hyvin epätarkka.

Suojelutoimenpiteet:
Havaintomahdollisuudet: Näkyvissä osittain purettu kiviröykkiö.
Lähistön kohteita: Ks. peruskarttaote
Tiedossa olevat maankäyttösuunnitelmat:
Suosittelavat jatkotoimenpiteet:
Koekuopat:
Pintapöimintä:

13. Vehkasaari

PK 214110 Luopioinen

MK 1:20000

X:6802332, Y:2537295, Z:90

P:6804309, I:3376656



13. Vehkasaari

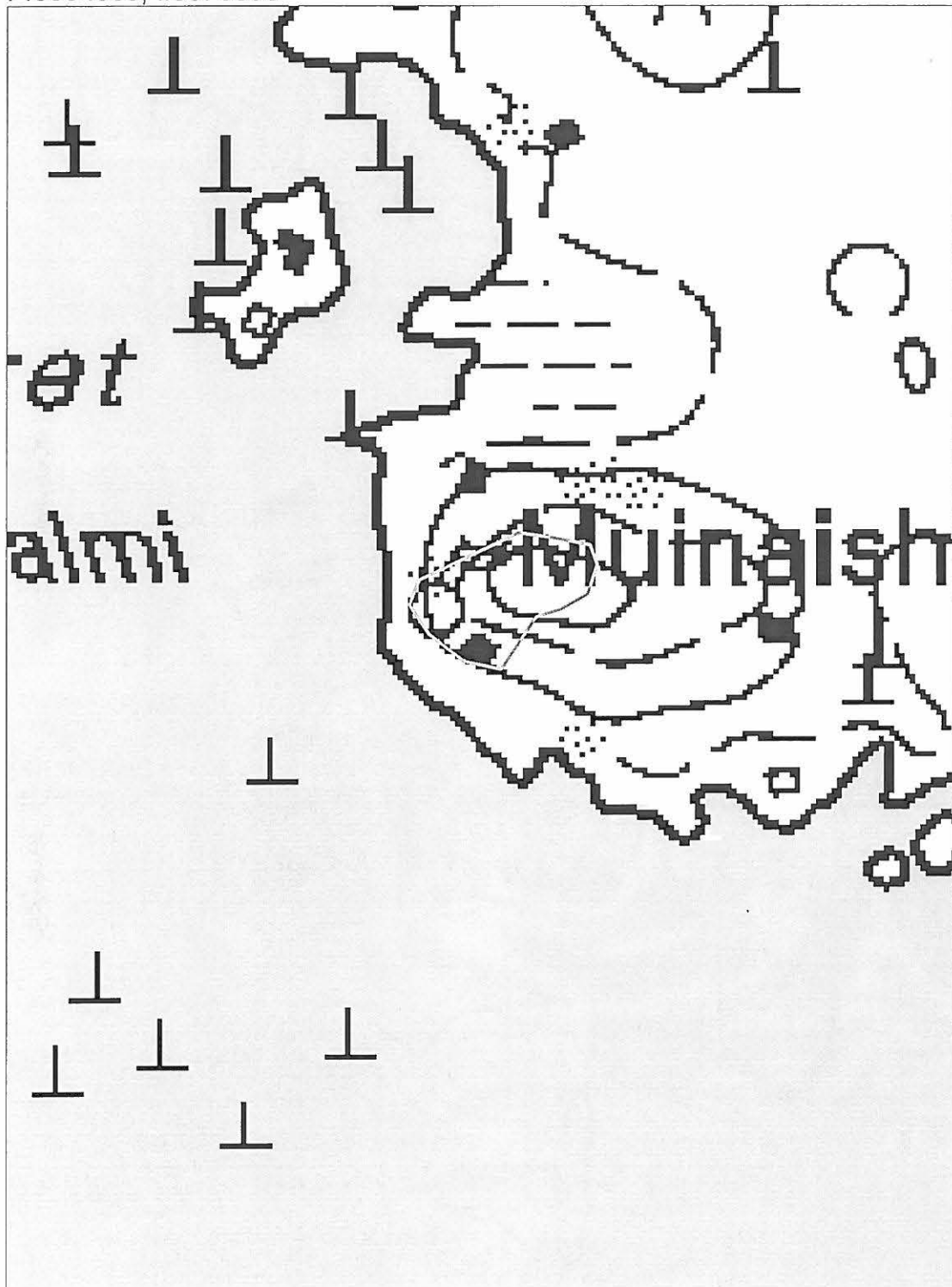
PK 214110 Luopioinen

MK 1:2500

X:6802332, Y:2537295, Z:90

P:6804309, I:3376656

 kohteen rajaus



14. Nikunen Kärkivainio (asuinpaikat - kivikautinen)

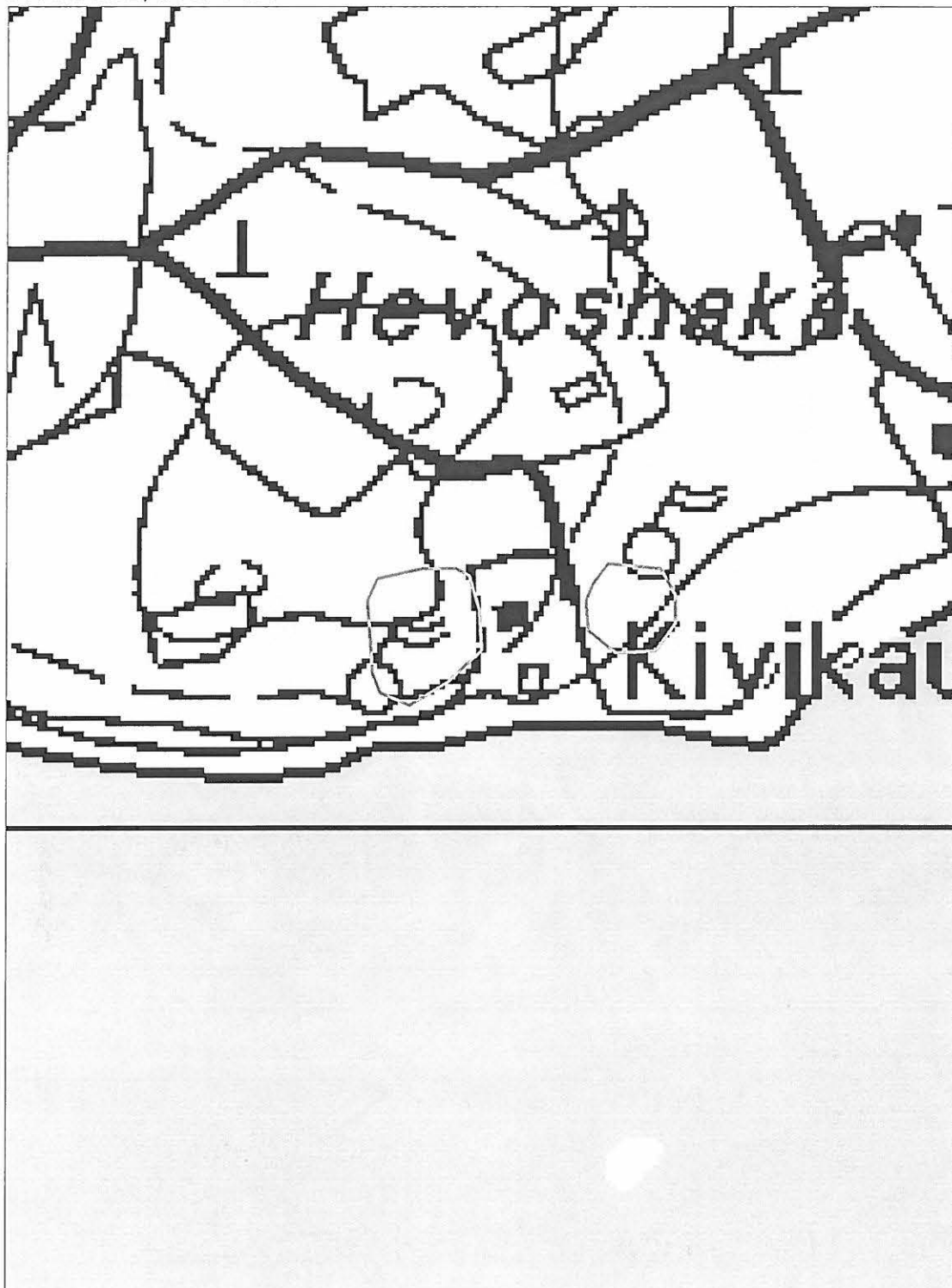
Muinaisjäännös-
rekisterinumero: 439010014
Kunta: Luopioinen **Kylä:** Puutikkala
Muinaisjäännöstyyppi: Asuinpaikat **Tyypin tarkenne:**
Ajoitus: kivikautinen
Rauhoitusluokka: 1 **Lukumäärä:** 1
Luokitusehdotus: 1
Sijainti: PK 214110 Luopioinen
X:6800070, Y:2537239, Z:90
P:6802052, I:3376496
Luopioisten kirkosta 6,3 km etelään
Aiemmat löydöt: KM 16053:1-16 (kvartsiesineitä ja -iskoksia)
Inventointilöydöt:
Tutkimukset: Inventointi Timo ja Pekka Miettinen 1963 (Inventointikertomuksen kohde I: 17 s. 8)
Inventointi Miikka Haimila 2004
Kiinteistötiedot: Kiinteistö: 439-416-0007-0036 NIKUNEN
Maanomistaja: Hylli Timo Tapani
Osoite: Nivunkulmantie 133, 14960 Puutikkala
Tarkastus: 11.5. 2004 Miikka Haimila
Kartat: Peruskarttaote 1:20000 ja suurennos 1:2500
Kuvat: **Negatiivit:** 131809 **Diat:**
Sijainti ja maasto: Asuinpaikka sijaitsee Kukkian rannalla Isosaaren pohjoispuolella. Paikka on etelään viettävää kesantopeltoa, jonka maa-aines vaikuttaa hiekkaiselta ainakin alueen länsiosassa. Kahteen osaan jakautuneen asuinpaikan väliin jää metsäsaareke, jossa on kesämökki sekä hiekkakuoppa.
Kohteen kuvaus: Vuoden 1963 inventoinnissa paikalta löytyi runsaasti kvartsiesineitä ja iskoksia. Vuonna 2004 pellon ollessa kesannolla maastossa oli vaikea tehdä havaintoja. Paljaana olevat kohdat olivat hiekkaisia, mutta niistä ei tullut löytöjä. Samoin pienen hiekkakuopan laidoilla ei näkynyt merkkejä kulttuurikerroksesta tai löydöistä.
Laajuus: Noin 2750 m2.
Ehdotus suoja-alueeksi: Kartalla oleva rajaus, joka on tehty vuoden 1963 havaintojen perusteella.
Suojelutoimenpiteet:
Havaintomahdollisuudet: Ei maan päälle näkyviä rakenteita.
Lähistön kohteita: Ks. peruskarttaote
Tiedossa olevat maankäyttösuunnitelmat:
Suosittelavat jatkotoimenpiteet:
Koekuopat:
Pintapöiminta:

14. Nikunen Kärkivainio
PK 214110 Luopioinen
MK 1:20000
X:6800070, Y:2537239, Z:90
P:6802052, I:3376496



14. Nikunen Kärkivainio
PK 214110 Luopioinen
MK 1:2500
X:6800070, Y:2537239, Z:90
P:6802052, I:3376496

 kohteen rajaus



15. Hietaniemi Hietasenkärki (asuinpaikat - moniperiodinen)

Muinaisjäännösrekisterinumero:	439010015	
Kunta:	Luopioinen	Kylä: Kantola
Muinaisjäännöstyyppi:	Asuinpaikat	Tyypin tarkenne:
Ajoitus:	moniperiodinen	
Rauhoitusluokka:	2	Lukumäärä: 1
Luokitusehdotus:	2	
Sijainti:	PK 214301 Padankoski X:6805711, Y:2541092, Z:90 P:6807511, I:3380605 Luopioisten kirkosta 6 km itään	
Aiemmat löydöt:	KM 8722:9 (kourutaltoa), KM 16057:1-29 (kivik. asuinpaikkalöytöjä), KM 16356:1-602 (kivik. asuinpaikkalöytöjä), KM 16822:1-1834 (kivik. asuinpaikkalöytöjä), KM 17131:1-1512 (kivik. asuinpaikkalöytöjä), KM 1737:1-966 (kivik. asuinpaikkalöytöjä)	
Inventointilöydöt:	17374	
Tutkimukset:	Inventointi Timo ja Pekka Miettinen 1963 (Inventointikertomuksen kohde I: 10 s. 4) Kaivaus Timo Miettinen 1964 Kaivaus Timo Miettinen 1965 Kaivaus Timo Miettinen 1966 Kaivaus Pekka Miettinen 1967 Inventointi Miikka Haimila 2004	
Kiinteistötiedot:	Kiinteistö: 439-415-0003-0126 HIETANIEMI Maanomistaja: Saastamoinen Juho Veikko Maanomistaja: Saastamoinen Eeva Lyydia Osoite: Kortteenpohjantie 655, 36910 Rautajärvi Lisätietoja: Varsinainen asuinpaikka Kiinteistö: 439-404-0001-0685 HIETAMÄKI Maanomistaja: Harju Voitto Tuomas Maanomistaja: Harju Marja-Liisa Osoite: Kohmankaari 28 B 11, 33310 Tampere Lisätietoja: Rantaan vievän tien allue	
Tarkastus:	24.5. 2004 Miikka Haimila, mukana Juho Saastamoinen	
Kartat:	Peruskarttaote 1:20000 ja suurennos 1:2500	
Kuvat:	Negatiivit: 131827-131828	Diat:
Sijainti ja maasto:	Asuinpaikka sijaitsee Kukkian rannalla etelään viettävässä pihamaan rinteessä. Paikalla on kaksi rantatasannetta. Osa asuinpaikasta on mökkitien alla.	
Kohteen kuvaus:	Torppari Johan Salminen löysi paikalla olleesta pellostä vuonna 1910 kourutalton. Löytöpaikka on merkitty peruskartan suurennoksen, mutta sijainti lienee varsin epätarkka. Kohdetta koekuopitettiin vuoden 1963 inventoinnin yhteydessä, jolloin tehtiin runsaasti löytöjä. Vuosina 1964-67 aluetta kaivettiin, mutta kaivamatonta asuinpaikkaa on vielä jäljellä. Kaivauksissa on löytynyt varhaista ja tyypillistä kampakeramiikkaa, asbestikeramiikkaa ja epineoliittista keramiikkaa, mahdollisesti Kiukaisten kulttuurin keramiikkaa. Lisäksi löytyi useita savi-idoleita ja paljon meripihkaa. Myös kvartsista ja piistä sekä liuskeesta valmistettuja kiviesineitä saatiin talteen. Vanhimpia kiviesineitä ovat isot liuskekärjet, pienet kvartsiset nuolenkärjet ja alkeelliset kirveet. Esineistön puolesta asuinpaikka on ollut käytössä pitkään (muinaisjäännösrekisterissä arvio 6000-500 e.K.r.). Vuoden 2004 inventoinnissa paikalla ei ollut näkyvissä mitään esihistoriaan viittaavaa. Maanomistaja toimi paikalla oppaana ja esitteli missä kohdin pihaa kaivausalue oli ollut.	
Laajuus:	Noin 1300 m ² .	
Ehdotus suoja-alueeksi:	Kartalla oleva raja, joka on tehty kaivausten tulosten perusteella. Koska asuinpaikan täyttää laajuutta ei tiedetä raja on vain ohjeellinen.	
Suojelutoimenpiteet:	Keskusteltu maanomistajan kanssa.	
Havaintomahdollisuudet:	Paikalla on näkyvissä rantatasanteita, mutta ei rakenteita.	
Lähistön kohteita:	Ks. peruskarttaote	
Tiedossa olevat maankäyttösuunnitelmat:		

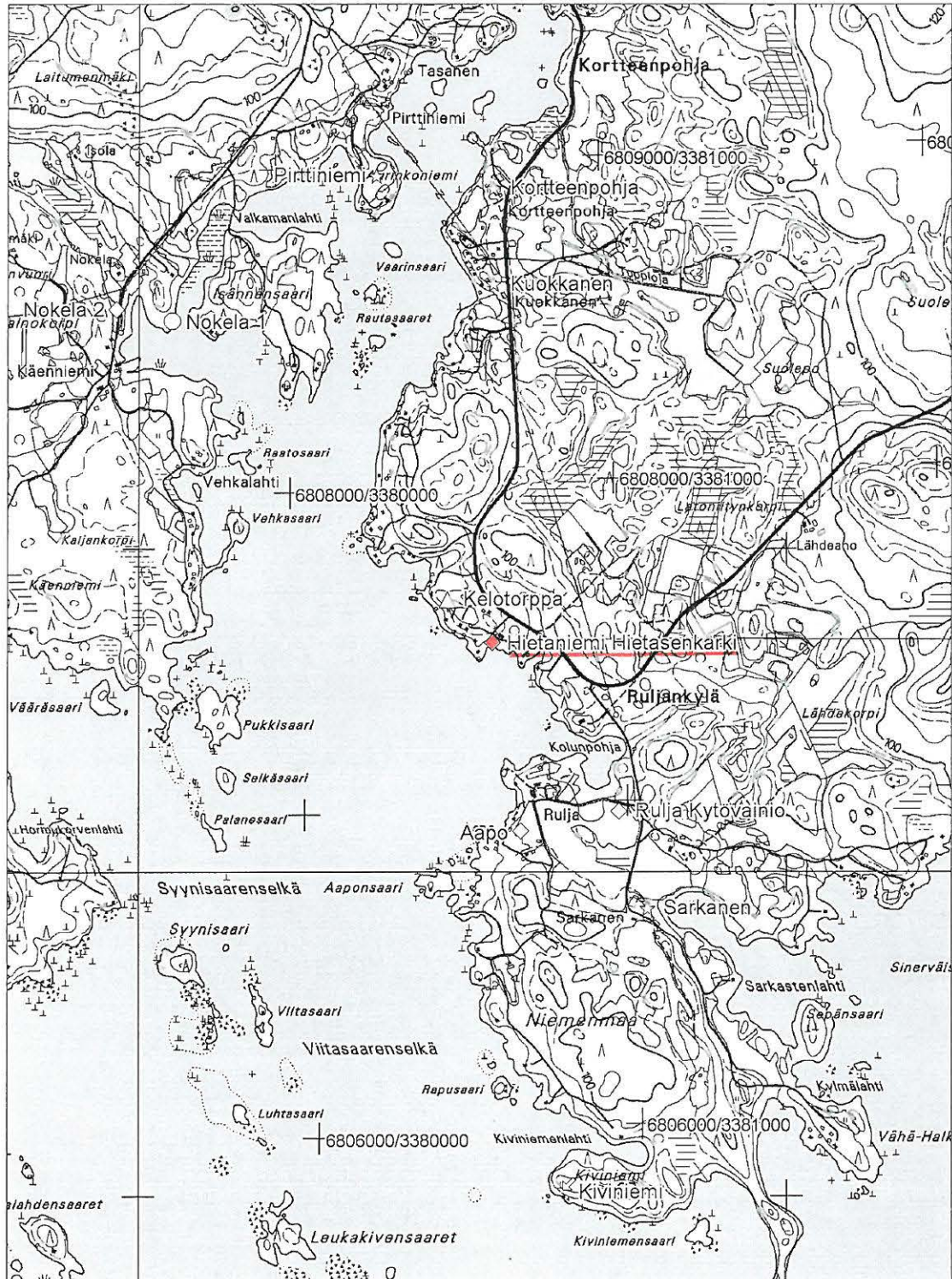
Suosittelvat
jatkotoimenpiteet:

Tontilla tai sen lähiympäristössä tehtävää maanmuokkausta pitäisi valvoa.

Koekuopat:

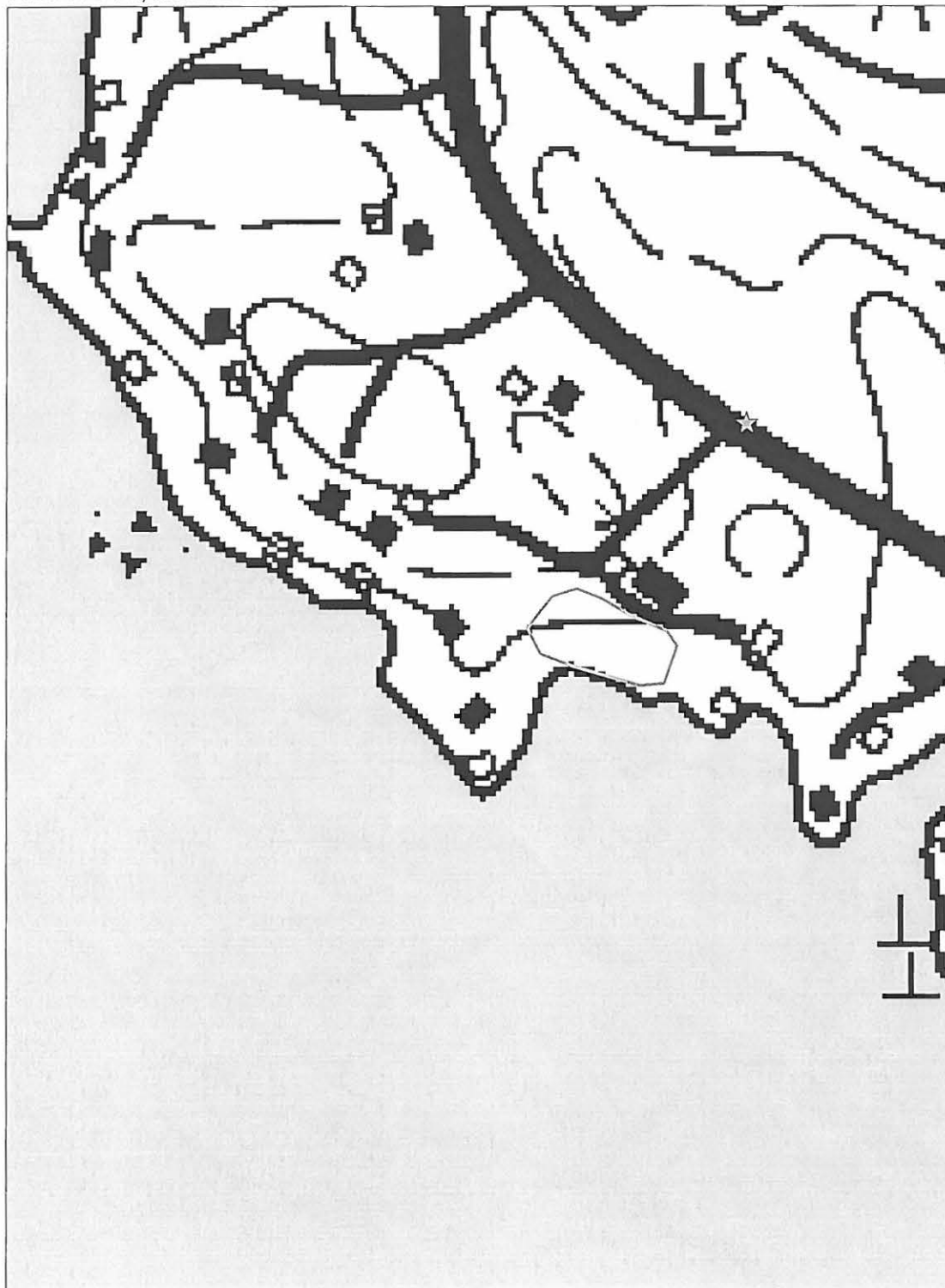
Pintapointinta:

15. Hietaniemi Hietasenkärki
PK 214301 Padankoski
MK 1:20000
X:6805711, Y:2541092, Z:90
P:6807511, I:3380605



15. Hietaniemi Hietasenkärki
PK 214301 Padankoski
MK 1:2500
X:6805711, Y:2541092, Z:90
P:6807511, I:3380605

- ◊ kohteen rajaus
☆ v. 1910 löytöpaikka



16. Rulja Kytövainio (asuinpaikat - kivikautinen)

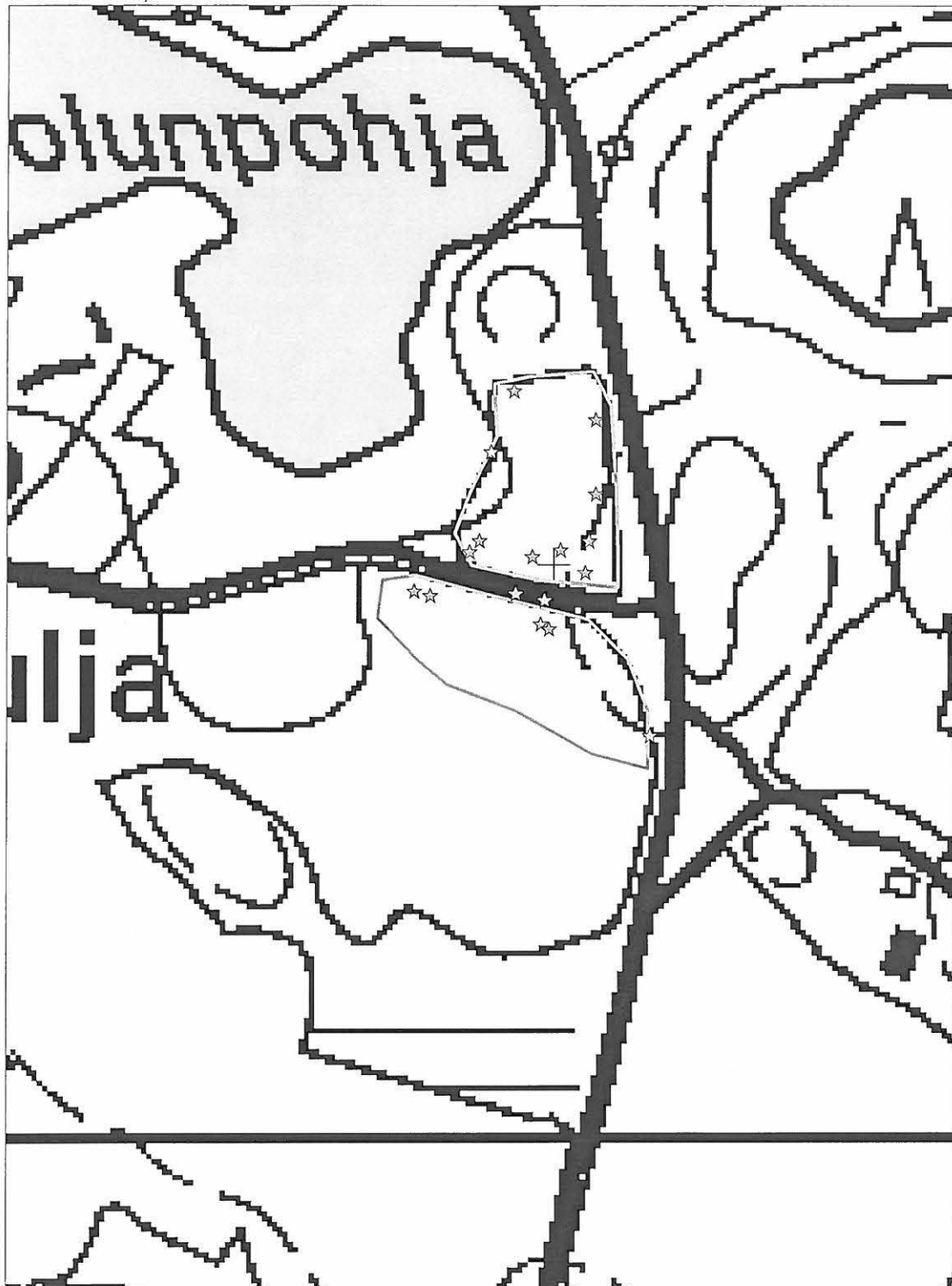
Muinaisjäännös- rekisterinumero:	439010016	
Kunta:	Luopioinen	Kylä: Kuohijoki
Muinaisjäännöstyyppi:	Asuinpaikat	Tyypin tarkenne:
Ajoitus:	kivikautinen	
Rauhoitusluokka:	2	Lukumäärä: 1
Luokitusehdotus:	2	
Sijainti:	PK 214301 Padankoski X:6805187, Y:2541482, Z:90 P:6806969, I:3380971 Etäisyys Luopioisten kirkosta 6,3 km itäkaakkoon.	
Aiemmat löydöt:	KM 16051:1-9 (liusketaltoa, keramiikanpala, kvartsiesineitä, kvartsiiskoksia ja pii-iskos)	
Inventointilöydöt:	Kvartsi-iskoksia (osassa retusointia) ja ytimiä (jätetty paikalleen peltoon)	
Tutkimukset:	Inventointi Timo ja Pekka Miettinen 1963 (inventointikertomuksen kohde I: 12 s. 6) Inventointi Miikka Haimila 2004	
Kiinteistötiedot:	Kiinteistö: 439-415-0008-0021 UUSI-RULJA Maanomistaja: Rulja Mikko Pentti Juhani Osoite: Ruljantie 31, 36910 Rautajärvi	
Tarkastus:	25.5. 2004 Miikka Haimila	
Kartat:	Peruskarttaote 1:20000 ja suurennos 1:2500	
Kuvat:	Negatiivit: 131829	Diat:
Sijainti ja maasto:	Asuinpaikka sijaitsee Kukkian Kolunpohjan etelärannalla olevalla pellolla. Pääosa löydöistä on tullut Ruljantien ja Ruljan-Sarkasentien risteyksen tuntumasta molemmin puolin Ruljantietä. Tien pohjoispuolella pelto laskee kohti rantaa ja eteläpuolella pelto on tasainen.	
Kohteen kuvaus:	Kohteesta on tehty löytöjä koko Ruljantien pohjoispuoliselta pellolta. Löytöalue jatkuu myös tien eteläpuolelle. 2004 inventoinnissa koko alueella oli näkyvissä kvartseja oraalla olevassa pellossa. Löytöjen levintään vaikuttaa, että orapellossa ei ollut mahdollista kulkea joka paikassa.	
Laajuus:	Noin 8000 m ² .	
Ehdotus suoja-alueeksi:	Kartalla oleva rajaus, joka on tehty vuosien 1963 ja 2004 löytöjen perusteella.	
Suojelutoimenpiteet:	Keskusteltu tilan vanhan isännän kanssa.	
Havaintomahdollisuudet:	Ei maan päälle näkyviä rakenteita.	
Lähistön kohteita:	Ks. peruskarttaote	
Tiedossa olevat maankäyttösuunnitelmat:		
Suosittelavat jatkotoimenpiteet:		
Koekuopat:		
Pintapoiminta:	Ruljantien molemmin puolin olevat pellot pintapoimittiin siltä osin kuin se oli orailta mahdollista. Pelto oraalla, maa-aines ruokamultaa ja hiekkaa, pinta kostea. Sää aurinkoinen. Havaittavuus hyvä. Löydöt kvartseja ks. peruskartan suurennos.	

16. Rulja Kytövainio
PK 214301 Padankoski
MK 1:20000
X:6805187, Y:2541482, Z:90
P:6806969, I:3380971



16. Rulja Kytövainio
PK 214301 Padankoski
MK 1:2500
X:6805187, Y:2541482, Z:90
P:6806969, I:3380971

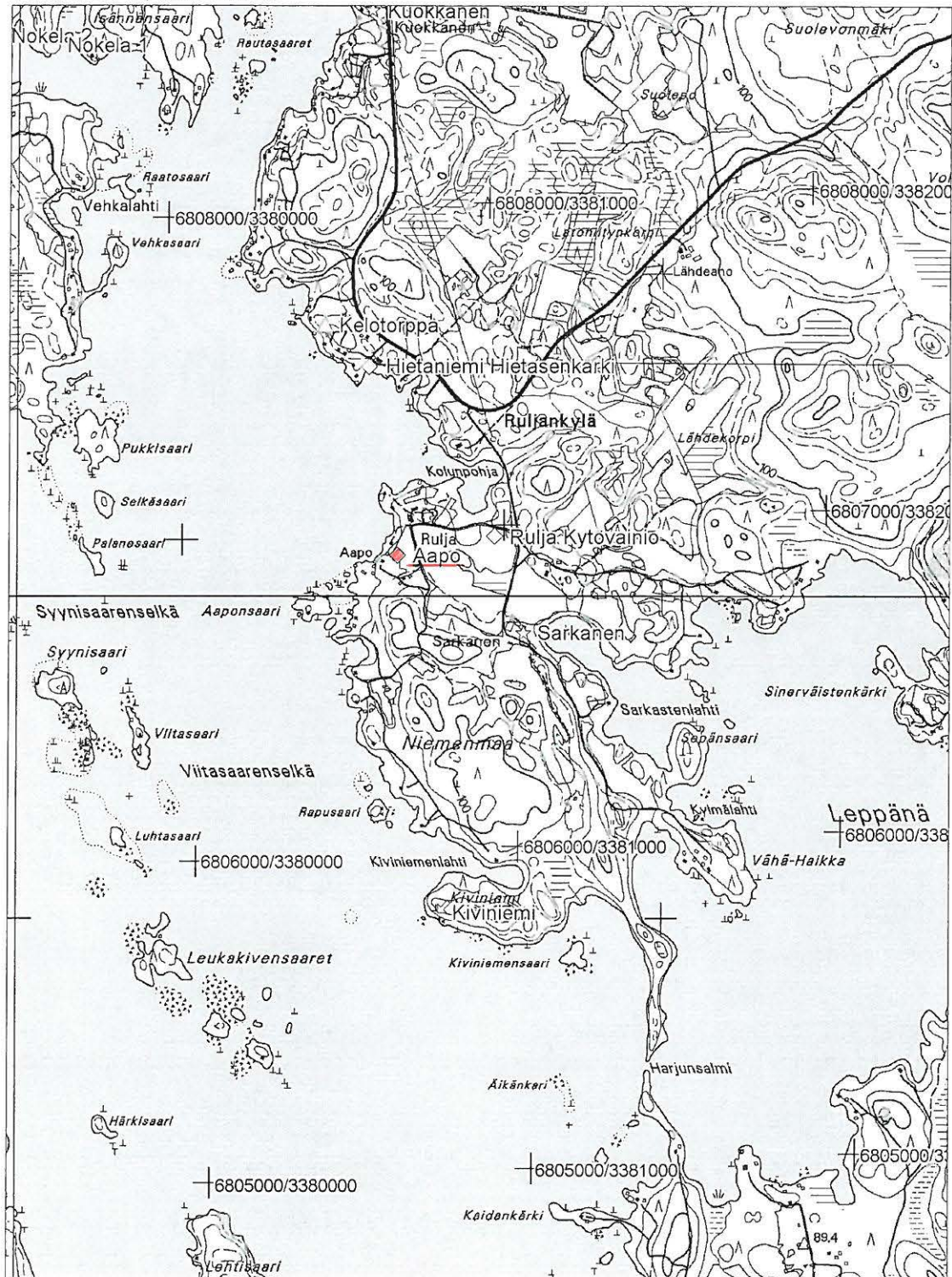
▭ kohteen rajaus
☆ kvartsi



17. Aapo (asuinpaikat - kivikautinen)

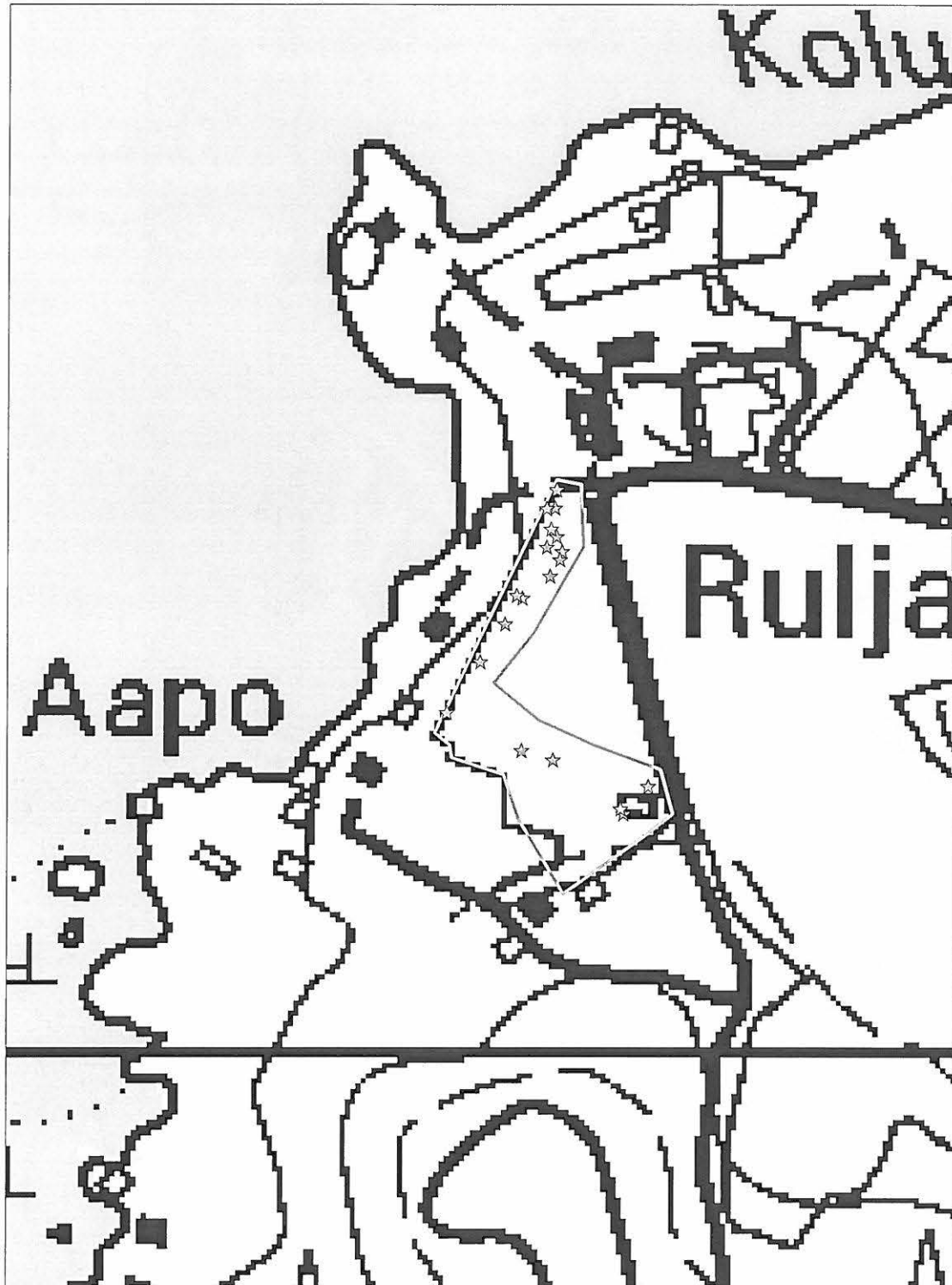
Muinaisjäännös- rekisterinumero:	439010017	
Kunta:	Luopioinen	Kylä: Kuohijoki
Muinaisjäännöstyyppi:	Asuinpaikat	Tyyppin tarkenne:
Ajoitus:	kivikautinen	
Rauhoitusluokka:	2	Lukumäärä: 1
Luokitusehdotus:	2	
Sijainti:	PK 214301 Padankoski X:6805127, Y:2541180, Z:90 P:6806923, I:3380666 Luopioisten kirkosta 5,9 km itäkaakkoon	
Aiemmat löydöt:	KM 16050:1-3 (kvartsikaavin ja -iskoksia)	
Inventointilöydöt:	Kvartsi- ja pii-iskoksia (jätetty paikalleen peltoon)	
Tutkimukset:	Inventointi Timo ja Pekka Miettinen 1963 (Inventointikertomusken kohde I: 11 s. 6) Inventointi Miikka Haimila 2004	
Kiinteistötiedot:	Kiinteistö: 439-415-0001-0090 AAPO Maanomistaja: Ottman Veikko Olavi Osoite: Salimäentie 12, 19110 Vierumäki	
Tarkastus:	25.5. 2004 Miikka Haimila	
Kartat:	Peruskarttaote 1:20000 ja suurennos 1:2500	
Kuvat:	Negatiivit: 131830-131831	Diat:
Sijainti ja maasto:	Asuinpaikka sijaitsee Kukkian itärannalla rantapenkereen päällä olevalla hiekkaisella pellolla noin 30 metrin päässä rannasta.	
Kohteen kuvaus:	Aiemmin pellolta oli tehty löytöjä sen pohjoisreunalta, mistä löytyi edelleen muutamia kvartseja sekä muutama kymmenen metriä etelämpää nykyiseltä kasvimaalta. Erittäin runsas löytökeskittymä löytyi pellon pohjoispäässä, jossa oli näkyvissä hyvin tiheässä kvartsi- ja pii-iskoksia. Löytöjä mitattiin GPS-paikantimella esimerkinomaisesti ks. peruskartan suurennos. Todellisuudessa löytöjä oli huomattavasti enemmän. Löytöalue saattaa jatkua myös pellon pohjoisreunalla olevan peltotien alle ja sen pohjoispuolella olevalle pihamaalle asti.	
Laajuus:	Noin 4800 m ² .	
Ehdotus suoja-alueeksi:	Kartalla oleva raja-alue, joka on tehty vuosien 1963 ja 2004 löytöjen perusteella.	
Suojelutoimenpiteet:		
Havaintomahdollisuudet:	Ei maan päälle näkyviä rakenteita.	
Lähistön kohteita:	Ks. peruskarttaote	
Tiedossa olevat maankäyttösuunnitelmat:		
Suosittelavat jatkotoimenpiteet:		
Koekuopat:		
Pintapoiminta:	Pintapoimittu peltoalue linjoissa oraskasvuston sallimissa paikoissa. Maa-aines hiekaista ruokamultaa. Pinta kostea. Sää aurinkoinen. Havaittavuus hyvä. Löydöt: useita kvartsi- ja pii-iskoksia ks. peruskartan suurennos.	

17. Aapo
 PK 214301 Padankoski
 MK 1:20000
 X:6805127, Y:2541180, Z:90
 P:6806923, I:3380666



17. Aapo
PK 214301 Padankoski
MK 1:2500
X:6805127, Y:2541180, Z:90
P:6806923, I:3380666

- ▭ kohteen rajaus
- ☆ kvartsi-/pii-iskos



18. Rautia (asuinpaikat - kivikautinen)

Muinaisjäännös-
rekisterinumero: 439010018
Kunta: Luopioinen **Kylä:** Kuohijoki
Muinaisjäännöstyyppi: Asuinpaikat **Tyypin tarkenne:**
Ajoitus: kivikautinen
Rauhoitusluokka: 2 **Lukumäärä:** 1
Luokitusehdotus: 2
Sijainti: PK 214301 Padankoski
X:6802306, Y:2542352, Z:90-95
P:6804051, I:3381707
Luopioisten kirkosta 7,9 km kaakkoon
Aiemmat löydöt: KM 16056:1-2 (kvartsiesine ja -iskoksia), KM 16350 (rombikirveen puolikas)
Inventointilöydöt:
Tutkimukset: Inventointi Timo ja Pekka Miettinen 1963 (Inventointikertomuksen kohde I: 13 s. 7)
Inventointi Miikka Haimila 2004
Kiinteistötiedot: Kiinteistö: 439-415-0004-0086 RAUTIA
Maanomistaja: Keskinen Marja Elisabet
Osoite: Juvelankatu 1, 33730 Tampere
Maanomistaja: Lukkarla Anne-Mari Karoliina
Osoite: Näsiäntie 16, 13500 Hämeenlinna
Maanomistaja: Ropponen Riitta Helena
Osoite: Riihipellontie 12 B, 13100 Hämeenlinna
Maanomistaja: Ropponen Mikko Sakari
Osoite: Rinnetie 58 As 1, 13100 Hämeenlinna
Tarkastus: 13.5. 2004 Miikka Haimila
Kartat: Peruskarttaote 1:20000 ja suurennos 1:2500
Kuvat: **Negatiivit:** 131815 **Diat:**
Sijainti ja maasto: Asuinpaikka on Kukkiän Suksianlahden pohjoisrannalla entisellä pellolla, joka on noin 2 m veden pintaa korkeammalla rantapenkereen päällä. Pellon itäpuolella on notkelma. Rautian talossa kerrottiin, että alue on niin kostea, ettei sitä voinut kunnolla viljellä vaan alue piti metsittää.
Kohteen kuvaus: Paikalla kasvaa pellolle istutettu koivikko. Rautian talossa muistettiin kivikirveen löytyminen ja löytäjä neuvoi löytöpaikan, joka on ilmeisesti em. pellolta hieman itään (pienempi rajausta kartalla). Löytäjän mukaan paikka on hieman ympäristöään korkeammalla ja sille on istutettu mäntyjä, eikä ympäristössä ole muuta kuvausta vastaavaa paikkaa. Vuoden 2004 inventoinnissa paikalla ei havaittu mitään esihistoriaan viittaavaa.
Laajuus: Noin 2800 m².
Ehdotus suoja-alueeksi: Kartalla oleva rajausta, joka on tehty aikaisempien löytöjen ja topografian perusteella.
Suojelutoimenpiteet:
Havaintomahdollisuudet: Ei maan päälle näkyviä rakenteita.
Lähistön kohteita: Ks. peruskarttaote
Tiedossa olevat maankäyttösuunnitelmat:
Suosittelavat jatkotoimenpiteet:
Koekuopat:
Pintapöytä:

18. Rautia
 PK 214301 Padankoski
 MK 1:20000
 X:6802306, Y:2542352, Z:90-95
 P:6804051, I:3381707



18. Rautia

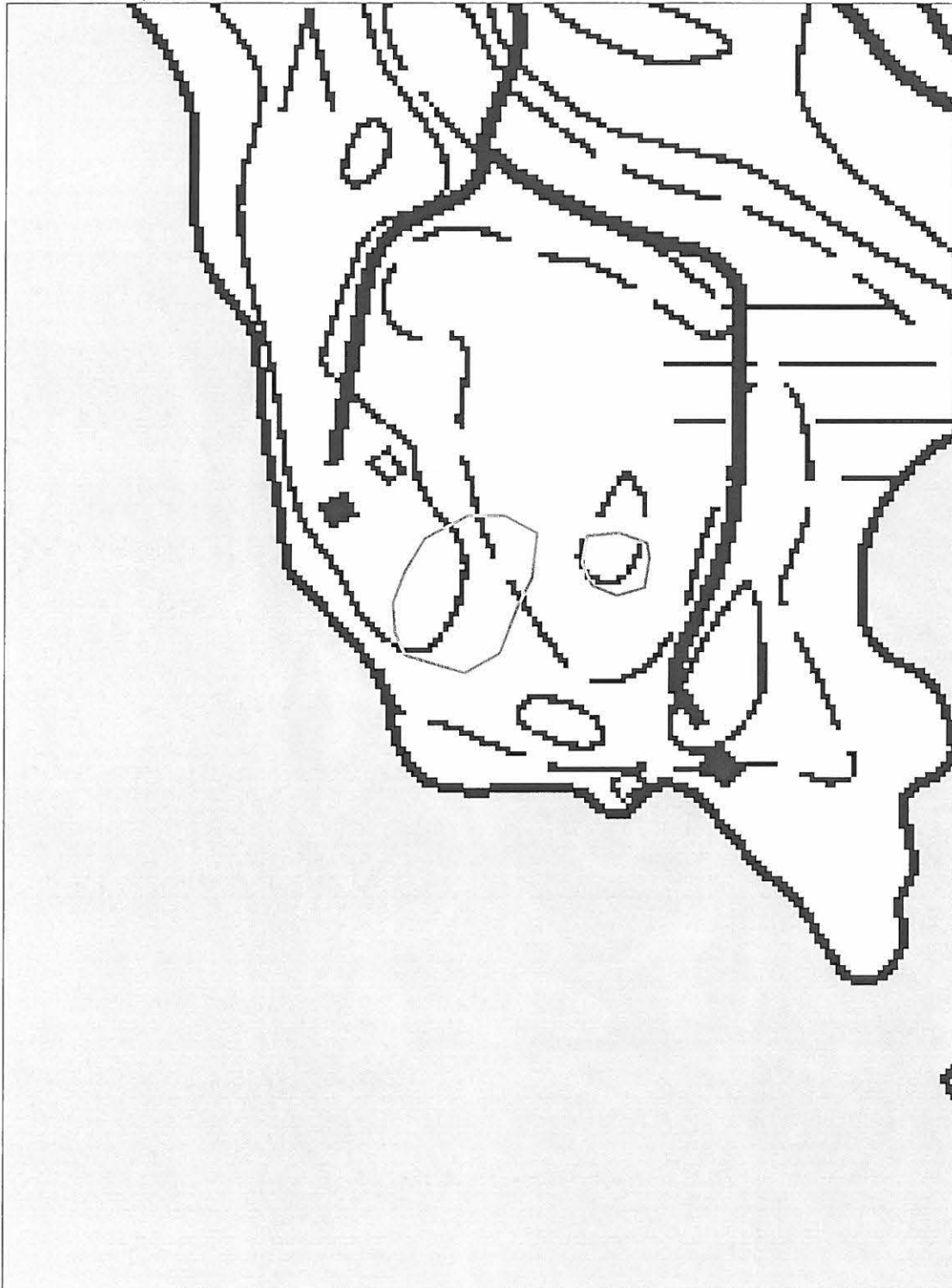
PK 214301 Padankoski

MK 1:2500

X:6802306, Y:2542352, Z:90-95

P:6804051, I:3381707

□ kohteen rajaus



19. Niemi (asuinpaikat - kivikautinen)

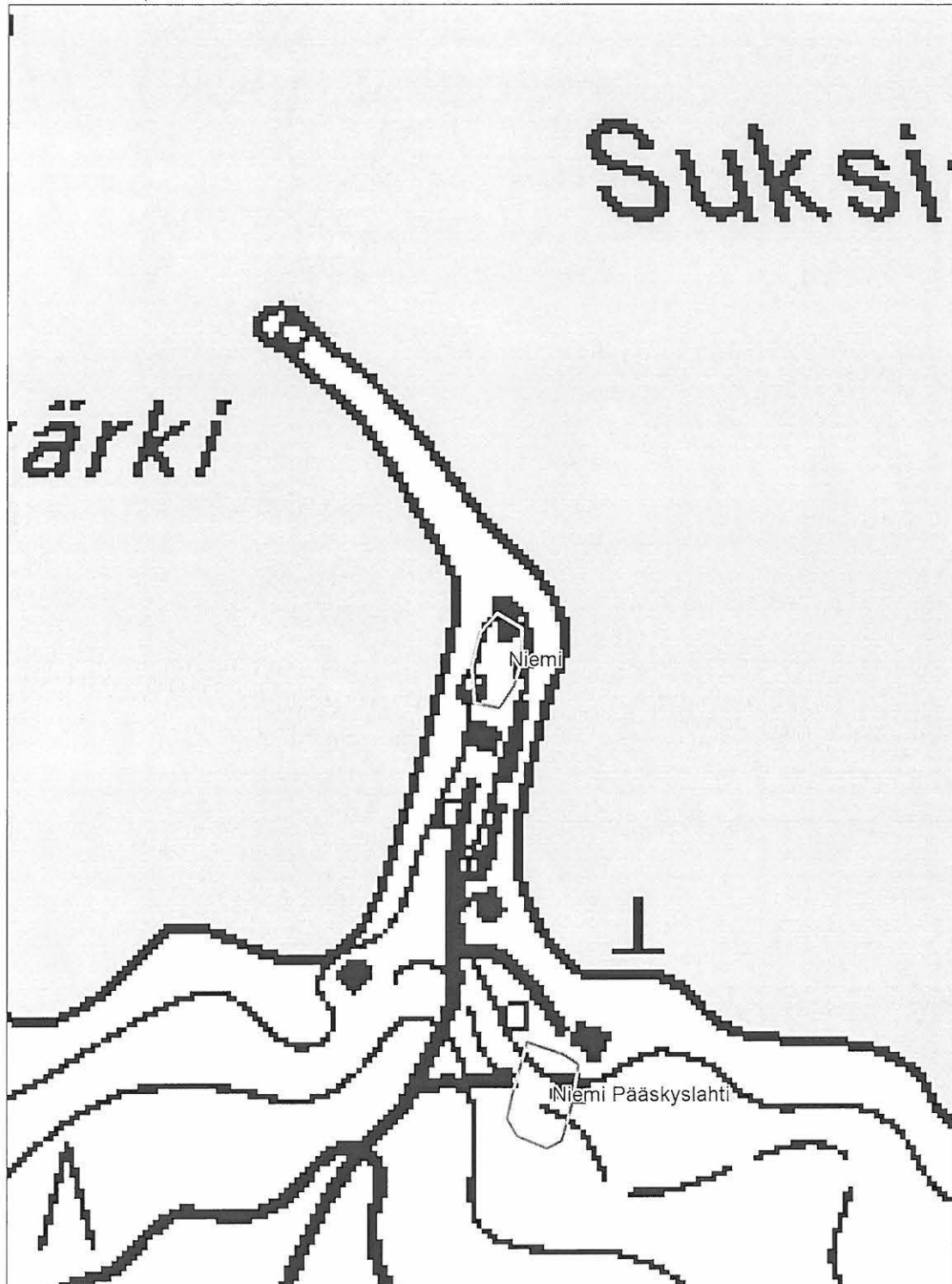
Muinaisjäännös-
rekisterinumero: 439010019
Kunta: Luopioinen **Kylä:** Kuohijoki
Muinaisjäännöstyyppi: Asuinpaikat **Tyypin tarkenne:**
Ajoitus: kivikautinen
Rauhoitusluokka: 2 **Lukumäärä:** 1
Luokitusehdotus: 2/3
Sijainti: PK 214301 Padankoski
X:6801878, Y:2542789, Z:90
P:6803603, I:3382124
Luopioisten kirkosta 8,6 km kaakkoon
Aiemmat löydöt: KM 16048:1-4 (kvartsikaapimia ja -iskoksia)
Inventointilöydöt:
Tutkimukset: Inventointi Timo ja Pekka Miettinen 1963 (Inventointikertomuksen kohde I: 14 s. 7)
Inventointi Miikka Haimila 2004
Kiinteistötiedot: Kiinteistö: 439-415-0006-0014 KALAMAJA
Maanomistaja: Turunen Pertti Olavi oikeudenomistajat
Osoite: Puotilantie 8 D 058, 00910 Helsinki
Maanomistaja: Turunen Eila Sinikka
Osoite: Arhotie 19 A 24, 00900 Helsinki
Kiinteistö: 439-415-0006-0017 NIEMI
Maanomistaja: Mäkinen Raimo Olavi
Maanomistaja: Mäkinen Pirkko Marja-Liisa
Osoite: Ei Osoitetietoja
Tarkastus: 27.5. 2004 Miikka Haimila
Kartat: Peruskarttaote 1:20000 ja suurennos 1:2500
Kuvat: **Negatiivit:** 131838-131839 **Diat:**
Sijainti ja maasto: Asuinpaikka sijaitsee kapealla ja pitkällä niemellä Kukkian Suksianlahden etelärannalla.
Paikka on entinen pelto, josta suurin osa on nykyään kesämökin pihaa. Niemen maaperä on
moreenia ja hiekkaa.
Kohteen kuvaus: Kohde on ilmeisesti osittain tuhoutunut kesämökin ja sen pihamaan alle. Osia voi olla vielä
jäljellä vähemmän muokatuissa kohdissa.
Laajuus: Noin 500 m2.
Ehdotus suoja-alueeksi: Kartalla oleva raja, joka on tehty aikaisempien löytöjen ja topografian perusteella.
Suojelutoimenpiteet:
Havaintomahdollisuudet: Ei maan päälle näkyviä rakenteita.
Lähistön kohteita: Ks. peruskarttaote
Tiedossa olevat
maankäyttösuunnitelmat:
Suosittelavat
jatkoimenpiteet:
Koekuopat:
Pintapöimintä:

19. Niemi
 PK 214301 Padankoski
 MK 1:20000
 X:6801878, Y:2542789, Z:90
 P:6803603, I:3382124



19. Niemi
PK 214301 Padankoski
MK 1:2500
X:6801878, Y:2542789, Z:90
P:6803603, I:3382124

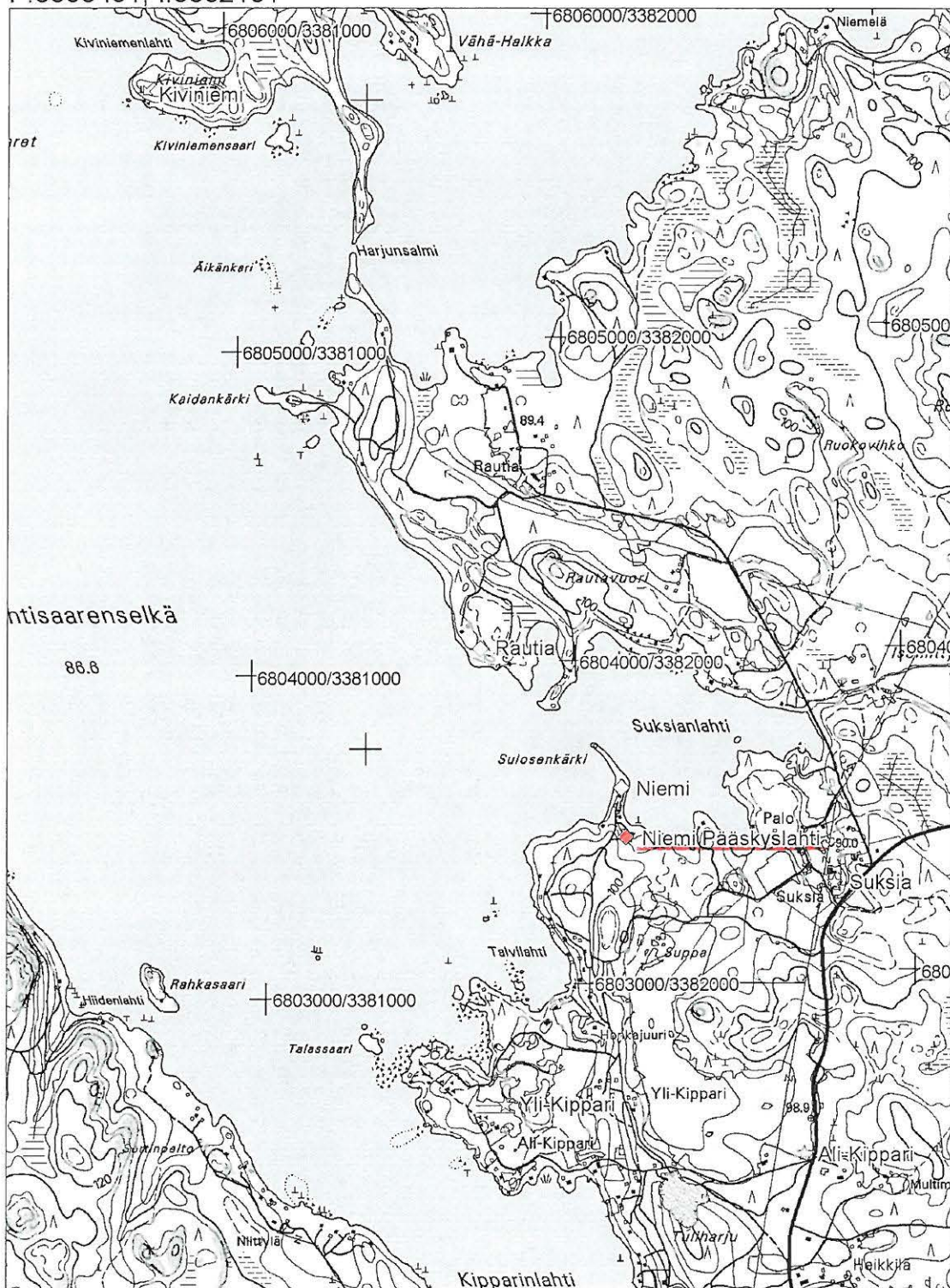
○ kohteen rajaus



20. Niemi Pääskyslahti (asuinpaikat - kivikautinen)

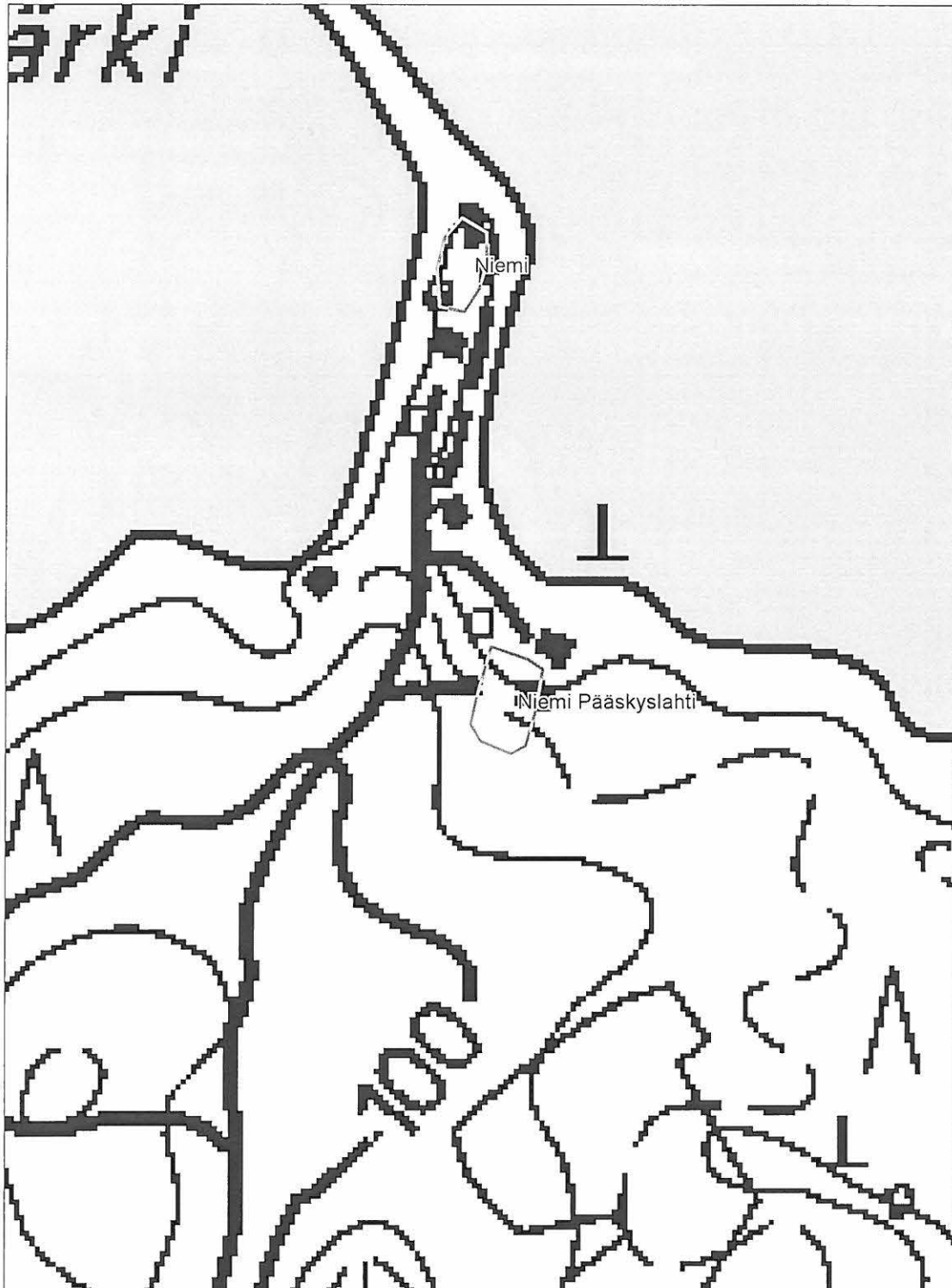
Muinaisjäännös-
rekisterinumero: 439010020
Kunta: Luopioinen **Kylä:** Kuohijoki
Muinaisjäännöstyyppi: Asuinpaikat **Tyyppin tarkenne:**
Ajoitus: kivikautinen
Rauhoitusluokka: 2 **Lukumäärä:** 1
Luokitusehdotus: 2
Sijainti: PK 214301 Padankoski
X:6801726, Y:2542803, Z:90-95
P:6803451, I:3382131
Luopioisten kirkosta 8,7 km kaakkoon
Aiemmat löydöt: KM 16049:1-2 (kvartsikaavin ja -iskoksia)
Inventointilöydöt:
Tutkimukset: Inventointi Timo ja Pekka Miettinen 1963 (Inventointikertomuksen kohde I: 15 s. 7)
Inventointi Miikka Haimila 2004
Kiinteistötiedot: Kiinteistö: 439-415-0006-0016 PÄÄSKYSLAHTI
Maanomistaja: Lintunen Toivo Olavi
Maanomistaja: Lintunen Sirkka Liisa
Osoite: Peisalankatu 9, 15830 Lahti
Kiinteistö: 439-415-0006-0015 PÄÄSKYSRANTA
Maanomistaja: Rauhamaa Eero Johannes
Maanomistaja: Rauhamaa Irma Kaarina
Osoite: Päivänsalontie 2 A, 00660 Helsinki
Tarkastus: 27.5. 2004 Miikka Haimila
Kartat: Peruskarttaote 1:20000 ja suurennos 1:2500
Kuvat: **Negatiivit:** 131837 **Diat:**
Sijainti ja maasto: Asuinpaikka sijaitsee Kukkian Suksianlahden etelärannalla pohjoisrinteessä entisellä pellolla, jonka ympärillä kasvaa kuusimetsää.
Kohteen kuvaus: Vuonna 1963 kvartseja oli koko pellon alueella. Nykyään paikalla on kasvimaata ja pihapiiriä. Pellon eteläosa on saattanut jäädä uudisrakennuksen alle. Paikalla ei ole havaittavissa mitään merkkejä muinaisjäännöksestä.
Laajuus: Noin 800 m².
Ehdotus suoja-alueeksi: Kartalla oleva rajaus, joka on tehty aikaisempien löytöjen perusteella.
Suojelutoimenpiteet:
Havaintomahdollisuudet: Ei maan päälle näkyviä rakenteita.
Lähistön kohteita: Ks. peruskarttaote
Tiedossa olevat maankäyttösuunnitelmat:
Suosittelavat jatkotoimenpiteet:
Koekuopat:
Pintapöimintä:

20. Niemi Pääskyslahti
 PK 214301 Padankoski
 MK 1:20000
 X:6801726, Y:2542803, Z:90-95
 P:6803451, I:3382131



20. Niemi Pääskyslahti
PK 214301 Padankoski
MK 1:2500
X:6801726, Y:2542803, Z:90-95
P:6803451, I:3382131

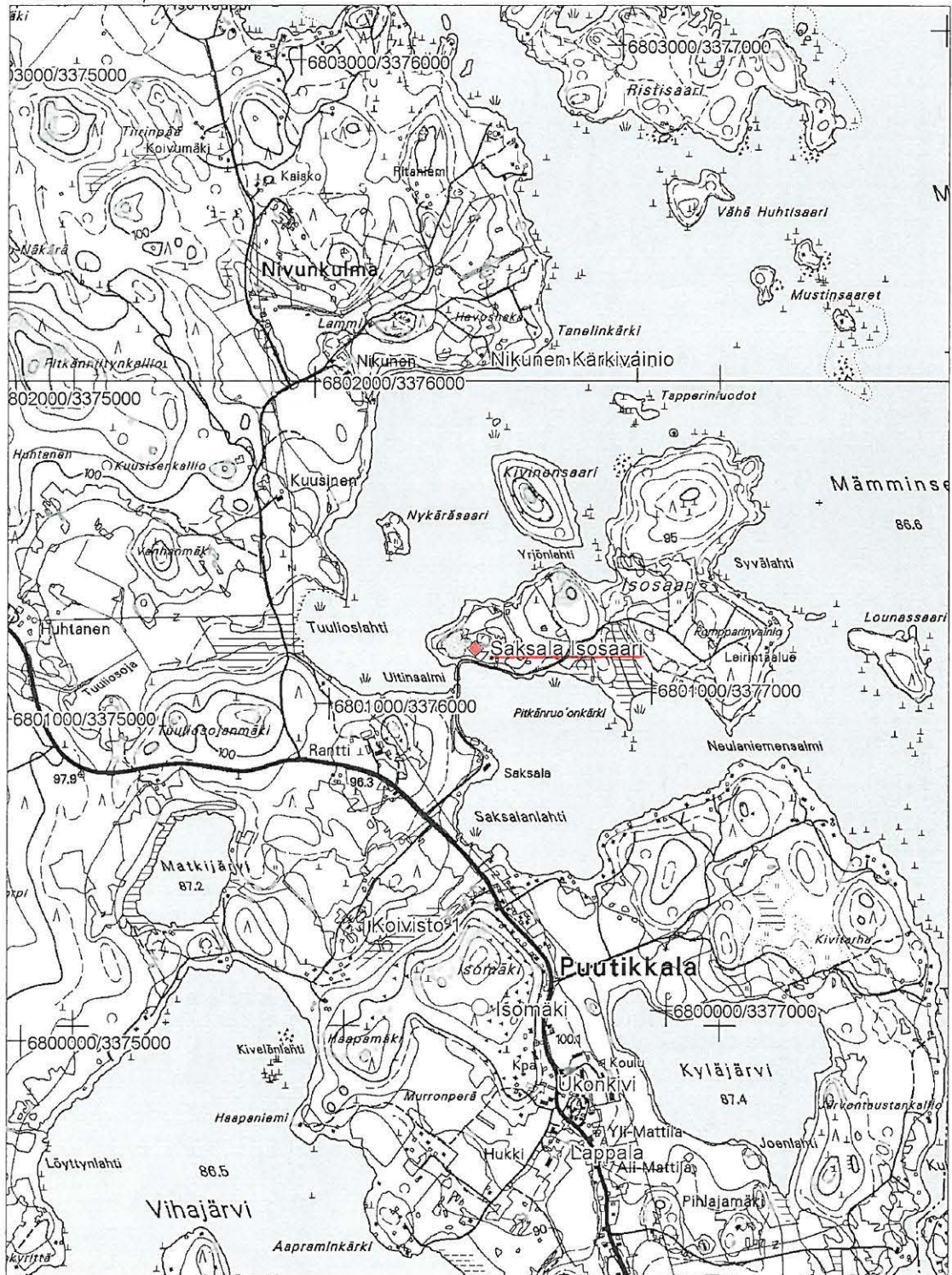
 kohteen rajaus



21. Saksala Isosaari (asuinpaikat - kivikautinen)

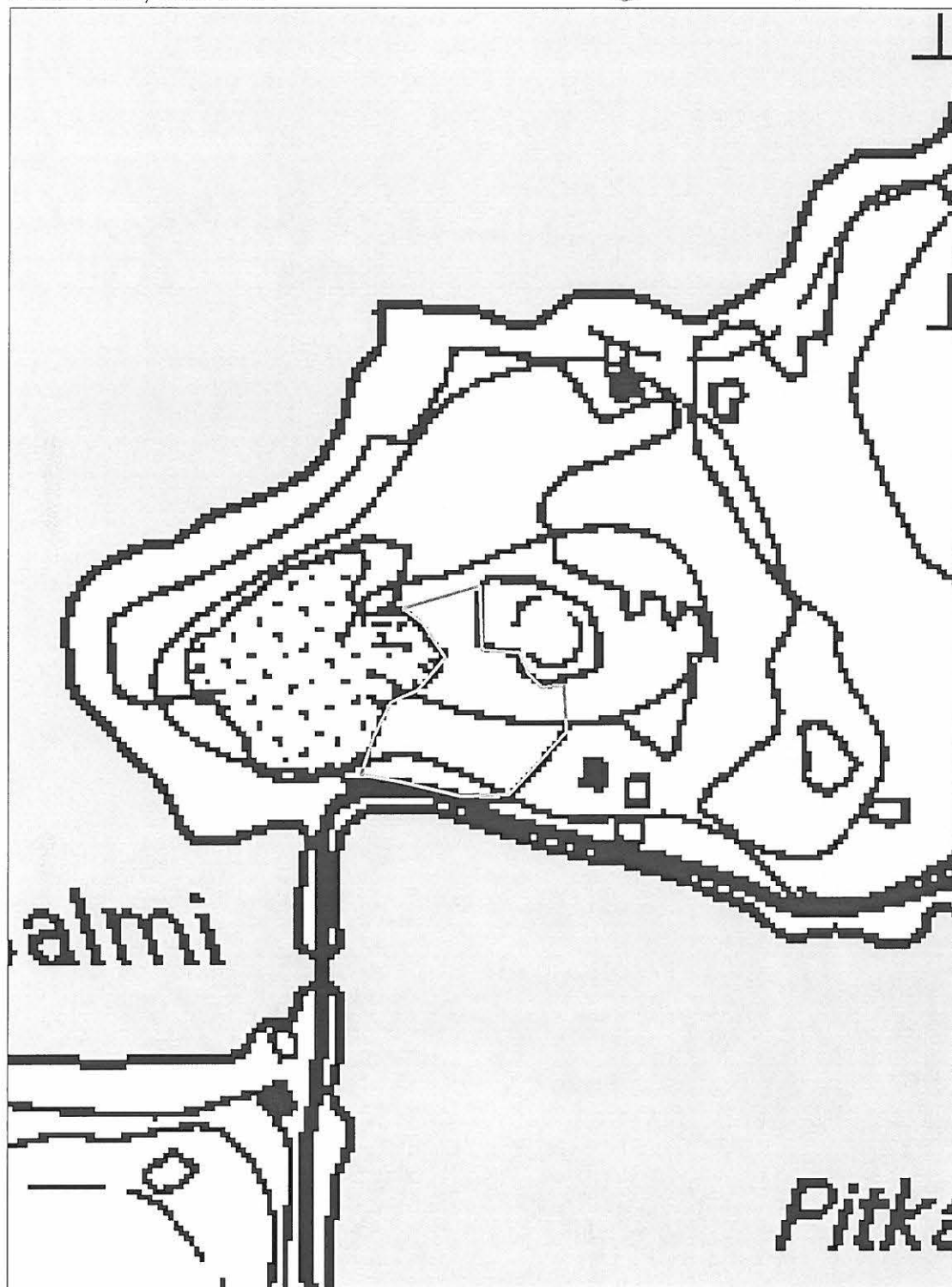
Muinaisjäännösrekisterinumero:	439010021	
Kunta:	Luopioinen	Kylä: Puutikkala
Muinaisjäännöstyyppi:	Asuinpaikat	Tyypin tarkenne:
Ajoitus:	kivikautinen	
Rauhoitusluokka:	2	Lukumäärä: 1
Luokitusehdotus:	2	
Sijainti:	PK 213212 Puutikkala X:6799170, Y:2537245, Z:90 P:6801152, I:3376461 Luopioisten kirkosta 7,1 km eteläkaakkoon	
Aiemmat löydöt:	KM 12883:1-6 (kivitalta ja asuinpaikkalöytöjä), KM 12884 (asuinpaikkalöytöjä), KM 13407:1-7 (asuinpaikkalöytöjä), KM 15093 (nelisivuinen poikkikirves), KM 33450 (kvartsi-iskoksia ja palanutta luuta), 2003 KOEKAIVAUSTEN LÖYDÖT?	
Inventointilöydöt:		
Tutkimukset:	Kaivaus Robert Arpo 1954 (Ei kaivauskertomusta) Inventointi Timo ja Pekka Miettinen 1963 (Inventointikertomuksen kohde I: 18 s. 8) Koekaivaus Vadim Adel 2002 Tarkastus Ulla Lähdesmäki&Tuula Heikkurinen-Montell 2002 (-ei kertomusta Paikalla käyty tieoikaisuhankkeen vuoksi. Liittyy alueen kaavoitukseen.) Koekaivaus Päivi Kankkunen 2003 Inventointi Miikka Haimila 2004	
Kiinteistötiedot:	Kiinteistö: 439-416-0007-0038 SAKSALA Maanomistaja: Saksala Jarkko Kaarlo Edvard Osoite: Saksalantie 15, 14960 Puutikkala	
Tarkastus:	11.5. 2004 Miikka Haimila	
Kartat:	Peruskarttaote 1:20000 ja suurennos 1:2500	
Kuvat:	Negatiivit: 131810	Diat:
Sijainti ja maasto:	Asuinpaikka sijaitsee Kukian Isosaareissa, saaren länsipuolella lähellä mantereelle vievää siltaa. Paikka on entistä etelään viettävää hiekkaista peltoa, joka kasvaa nykyisin mäntytaimikkoa. Asuinpaikan länsipuolella on hiekkakuoppa.	
Kohteen kuvaus:	Tarkastettaessa paikkaa, tekeillä oli uusi tielinja asuinpaikan läpi. Rannassa kulkeva tie on tarkoitus siirtää ylemmäksi rinteeseen, kulkemaan kesämökkitonttien takaa. Museoviraston koekaivausryhmä on tutkinut muinaisjäännöstä tielinjan alta ja tutkimukset jatkuvat myös vuonna 2004. Paikalla ei näkynyt mitään merkkejä rakenteista tai havaittu löytöjä. Viereisen hiekkakuopan reuna tarkastettiin mutta siinä näytti olevan vain puhdasta hiekkaa. Saaren rantoja tarkastettiin lapinraunioiden varalta, mutta niistä ei tehty havaintoja. Vuoden 1954 kaivauslöytöjen joukossa on sekä kampakeramiikkaa, että nuorakeramiikkaa, joten asuinpaikka on saattanut olla käytössä varsin pitkään.	
Laajuus:	Adelin arvioima alkuperäinen laajuus 150x100 m, karttasuurennoksessa oleva rajauksen pinta-ala noin 3500 m ² .	
Ehdotus suoja-alueeksi:	Kartalla oleva rajaus, joka on tehty aikaisempien tutkimusten ja topografian perusteella.	
Suojelutoimenpiteet:	Keskusteltu maanomistajan kanssa	
Havaintomahdollisuudet:	Ei maan päälle näkyviä rakenteita.	
Lähistön kohteita:	Ks. peruskarttaote	
Tiedossa olevat maankäyttösuunnitelmat:	Tielinjan veto muinaisjäännöksen poikki.	
Suosittelavat jatkotoimenpiteet:	Kohteen rajaus pitää uusia kun koekaivausten tulokset valmistuvat.	
Koekuopat:		
Pintapoiminta:		

21. Saksala Isosaari
PK 213212 Puutikkala
MK 1:20000
X:6799170, Y:2537245, Z:90
P:6801152, I:3376461



21. Saksala Isosaari
PK 213212 Puutikkala
MK 1:2500
X:6799170, Y:2537245, Z:90
P:6801152, I:3376461

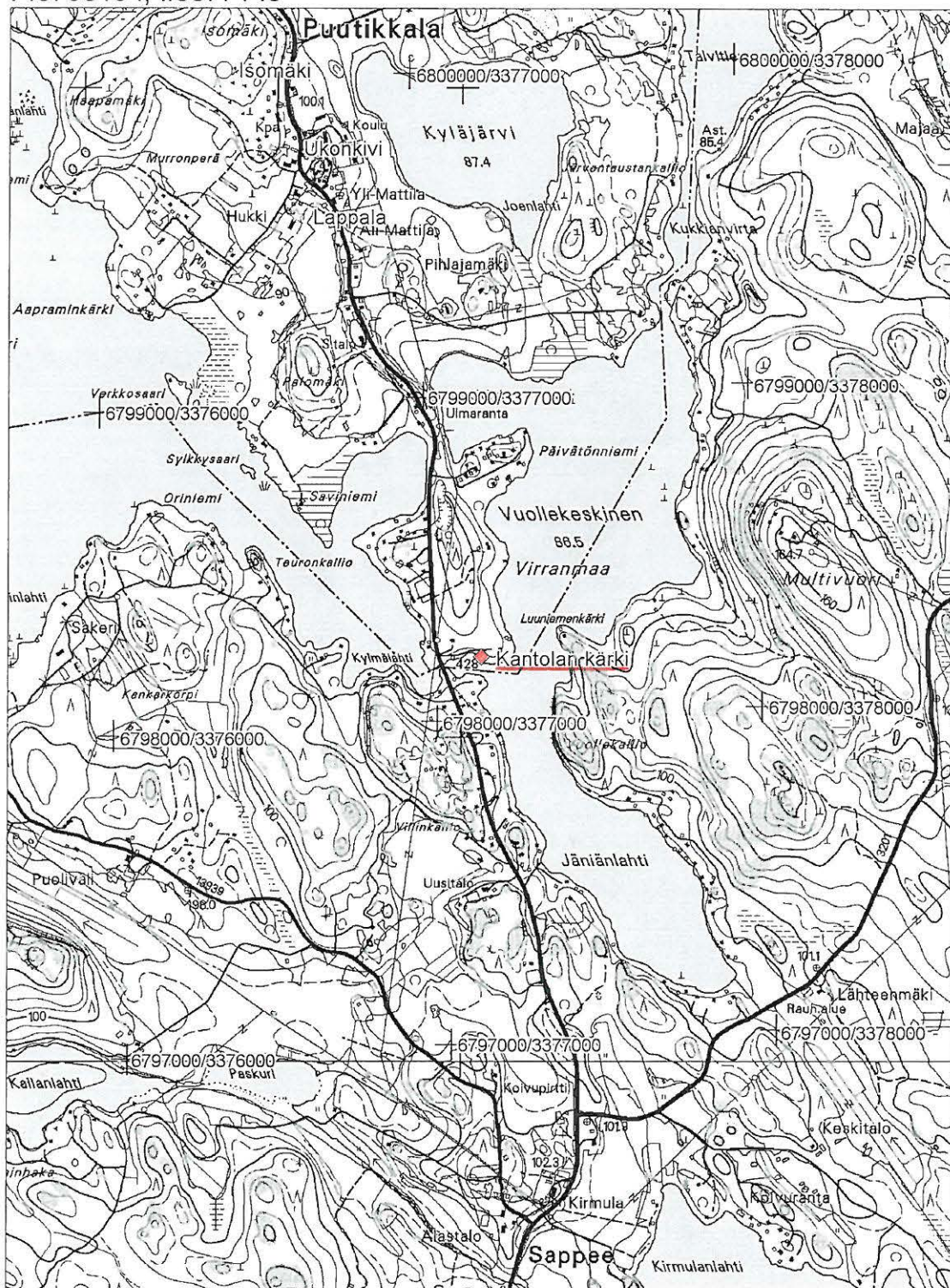
 kohteen rajaus



22. Kantolan kärki (asuinpaikat - kivikautinen)

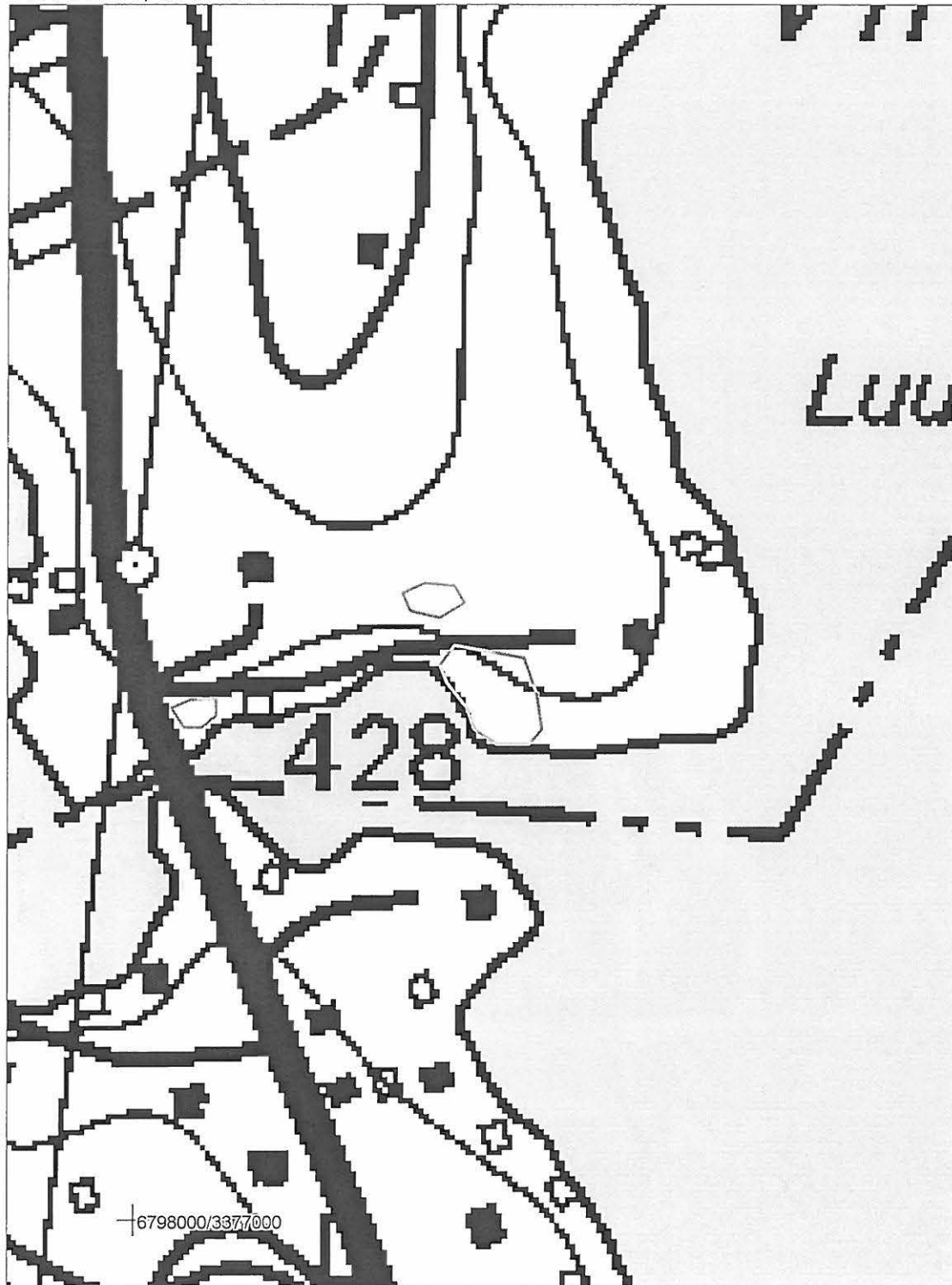
Muinaisjäännös-
rekisterinumero: 439010022
Kunta: Luopioinen **Kylä:** Karviala
Muinaisjäännöstyyppi: Asuinpaikat **Tyypin tarkenne:**
Ajoitus: kivikautinen
Rauhoitusluokka: 2 **Lukumäärä:** 1
Luokitusehdotus: 2
Sijainti: PK 213212 Puutikkala
X:6796247, Y:2538064, Z:90
P:6798194, I:3377145
Luopioisten kirkosta 10,1 km eteläkaakkoon
Aiemmat löydöt: KM 16054:1-4 (kvartsiesineitä ja -iskoksia)
Inventointilöydöt:
Tutkimukset: Inventointi Timo ja Pekka Miettinen 1963 (Inventointikertomuksen kohde I: 19 s. 9)
Inventointi Miikka Haimila 2004
Kiinteistötiedot: Kiinteistö: 439-405-0005-0062 MANSIKKAMAA I
Maanomistaja: Mustonen Leila Inkeri
Osoite: Santaojantie 5, 35300 Orivesi
Kiinteistö: 439-405-0005-0041 VIRTAA
Maanomistaja: Hytönen Eino Aukusti
Maanomistaja: Hytönen Mirja
Osoite: Virrantie 4, 14960 Puutikkala
Tarkastus: 27.5. 2004 Miikka Haimila
Kartat: Peruskarttaote 1:20000 ja suurennos 1:2500
Kuvat: **Negatiivit:** 131840 **Diat:**
Sijainti ja maasto: Asuinpaikka sijaitsee lähellä Luopioisten ja Hauhon rajaa Kukkian Vuollekeskisen ja Vihajärven välisen salmen pohjoisrannalla. Paikka on entinen rantapello, joka kasvaa nykyään koivua ja tiheää pensaikkaa. Niemen kärki on nykyisin pihamaata.
Kohteen kuvaus: Vuoden 1963 inventoinnin yhteydessä tehtiin löytöjä (nykyisin paikalla olevan) talon länsipuolella olleesta pellosta. Joitain löytöjä myös em. pellon pohjoispuoliselta pellolta sekä yksi kvartsiesine sillan vieressä olleesta pellosta joka on nykyisin kasvimaata. Vuonna 2004 peltojen tarkasteleminen oli tiheän kasvillisuuden vuoksi mahdotonta. Sillan pielessä oleva kasvimaata oli myös suurelta osin matalan kasvuston peitossa.
Laajuus: Noin 1350 m².
Ehdotus suoja-alueeksi: Kartalla oleva raja, joka on tehty aikaisempien löytöjen perusteella.
Suojelutoimenpiteet:
Havaintomahdollisuudet: Ei maan päälle näkyviä rakenteita.
Lähistön kohteita: Ks. peruskarttaote
Tiedossa olevat maankäyttösuunnitelmat:
Suosittelavat jatkotoimenpiteet:
Koekuopat:
Pintapöimintä:

22. Kantolan kärki
 PK 213212 Puutikkala
 MK 1:20000
 X:6796247, Y:2538064, Z:90
 P:6798194, I:3377145



22. Kantolan kärki
PK 213212 Puutikkala
MK 1:2500
X:6796247, Y:2538064, Z:90
P:6798194, I:3377145

 kohteen rajaus



23. Riihilahti Lammashaan kärki (kivirakenteet - röykkiöt - ajoittamaton)

Muinaisjäännös-
rekisterinumero: 439010023
Kunta: Luopioinen **Kylä:** Rautajärvi
Muinaisjäännöstyyppi: Kivirakenteet **Tyypin tarkenne:** röykkiöt
Ajoitus: ajoittamaton
Rauhoitusluokka: 1 **Lukumäärä:** 1
Luokitusehdotus: 3
Sijainti: PK 214302 Kyynärö
X:6815645, Y:2546417, Z:120
P:6817191, I:3386382
Luopioisten kirkosta 14,7 km itään

Aiemmat löydöt:
Inventointilöydöt:
Tutkimukset: Inventointi Timo ja Pekka Miettinen 1963 (Inventointikertomuksen kohde VII: 6 s. 27)
Inventointi Miikka Haimila 2003
Kiinteistötiedot: Kiinteistö: 439-421-0001-0406 LAHDENSIVU
Maanomistaja: Puhakka Päivi Kristiina
Maanomistaja: Puhakka Heikki Juhani
Osoite: Kruununtie 16 C, 02180 Espoo
Tarkastus: 14.5. 2004 Miikka Haimila
Kartat: Peruskarttaote 1:20000 ja suurennos 1:2500
Kuvat: **Negatiivit:** **Diat:**
Sijainti ja maasto: Paikka on Vehkajärven etelärannalla Riihilahden ja Mertajärven väliin jäävällä maakaistalla.
Rantaa kiertävät mökkitontit, joiden keskelle jää kallioinen alue.
Kohteen kuvaus: Vuoden 1963 inventoinnin mukaan paikalla on noin 3x3x0,5 metrin kokoinen rökkiö, jonka länsireunassa on muutamia isohkoja lohkareita.
Varsinaista kiviröykkiötä ei paikalla havaittu. Kalliolla oli luontaiselta vaikuttavaa kiveystä, myös melko isoja kiviä. Viereisten peltojen laidoilla oli useita raivattuja kivikasoja.
Röykkiö on mahdollisesti hajonnut vuosien kuluessa tai kivet on kuljetettu pois.
Laajuus: Noin 20 m2.
Ehdotus suoja-alueeksi: Kartalla oleva rajaus.
Suojelutoimenpiteet:
Havaintomahdollisuudet: Kalliolla näkyvissä kiviä.
Lähistön kohteita: Ks. peruskarttaote
Tiedossa olevat maankäyttösuunnitelmat:
Suositteltavat jatkotoimenpiteet:
Koekuopat:
Pintapöimintä:

23. Riihilahti Lammashaan kärki

PK 214302 Kyynärö

MK 1:20000

X:6815645, Y:2546417, Z:120

P:6817191, I:3386382




23. Riihilahti Lammashaan kärki

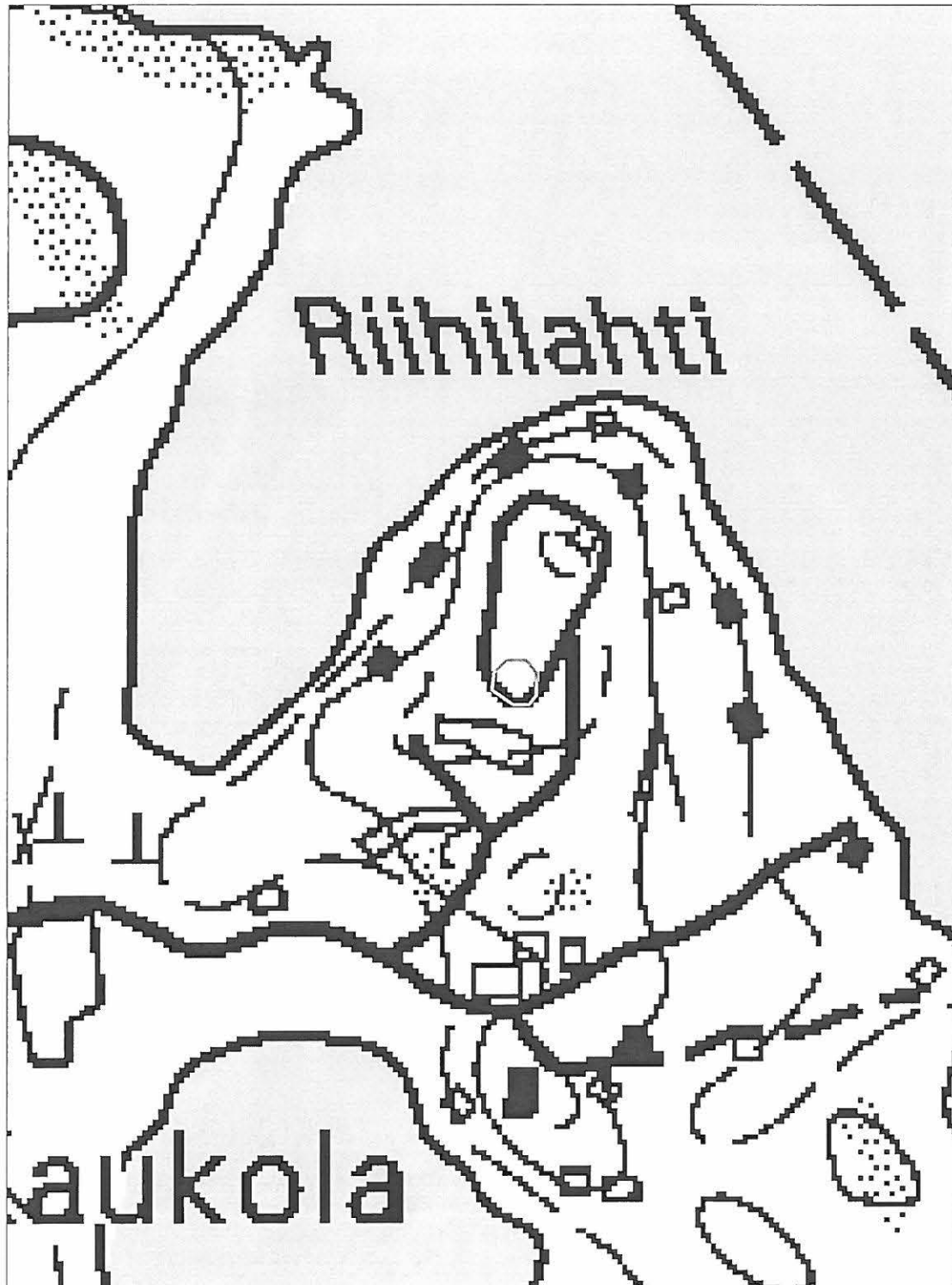
PK 214302 Kyynäro

MK 1:2500

X:6815645, Y:2546417, Z:120

P:6817191, I:3386382

 kohteen rajaus



24. Riihilahti (kivirakenteet - röykkiöt - pronssi- ja/tai rautakautinen)

Muinaisjäännösrekisterinumero: 439010024
Kunta: Luopioinen **Kylä:** Rautajärvi
Muinaisjäännöstyyppi: Kivirakenteet **Tyypin tarkenne:** röykkiöt
Ajoitus: pronssi- ja/tai rautakautine
Rauhoitusluokka: 1 **Lukumäärä:** 1
Luokitusehdotus: 1
Sijainti: PK 214302 Kyynärö
 X:6815579, Y:2546097, Z:125
 P:6817140, I:3386059
 Etäisyys Luopioisten kirkosta 14,4 km koilliseen.

Aiemmat löydöt:
Inventointilöydöt:
Tutkimukset: Inventointi Timo ja Pekka Miettinen 1963 (Inventointikertomuksen kohde VII: 7 s. 28)
 Inventointi Miikka Haimila 2004
Kiinteistötiedot: Kiinteistö: 439-421-0001-0407 RIIHILAHTI
 Maanomistaja: Hatakka Aija Vappu
 Osoite: Ylösjärventie 14, 17610 Auttoinen
 Maanomistaja: Riihilahti Eila Maria
 Osoite: Vohlisaarentie 8 C 1, 36760 Luopioinen
 Maanomistaja: Riihilahti Ari Mikko Juhani
 Osoite: Kulmalantie 12, 05830 Hyvinkää
 Lisätietoja: Rekisterin toinen osoitetieto: Tiilitehtaantie 21, 05830 Hyvinkää
 Maanomistaja: Riihilahti Erja Eila Orvokki
 Osoite: Vohlisaarentie 3 C 23, 36760 Luopioinen

Tarkastus: 14.5. 2004 Miikka Haimila
Kartat: Peruskarttaote 1:20000 ja suurennos 1:2500
Kuvat: **Negatiivit:** 131818 **Diat:**
Sijainti ja maasto: Kohde sijaitsee Vehkajärven etelärannalla Riihilahdesta länteen metsäisen mäen etelärinteellä. Mäellä on tehty harvennushakkuuta, mutta röykkiön ei ole kajottu.

Kohteen kuvaus: Röykkiö on halkaisijaltaan noin 4 metriä ja korkeudeltaan noin 0,5 metriä, rakenne on hajonnut hieman keskeltä. Se on kasattu pään kokoisista ja miehennostannaisista kivistä. Röykkiön päällä kasvaa paksultti sammalta ja muutama mänty.

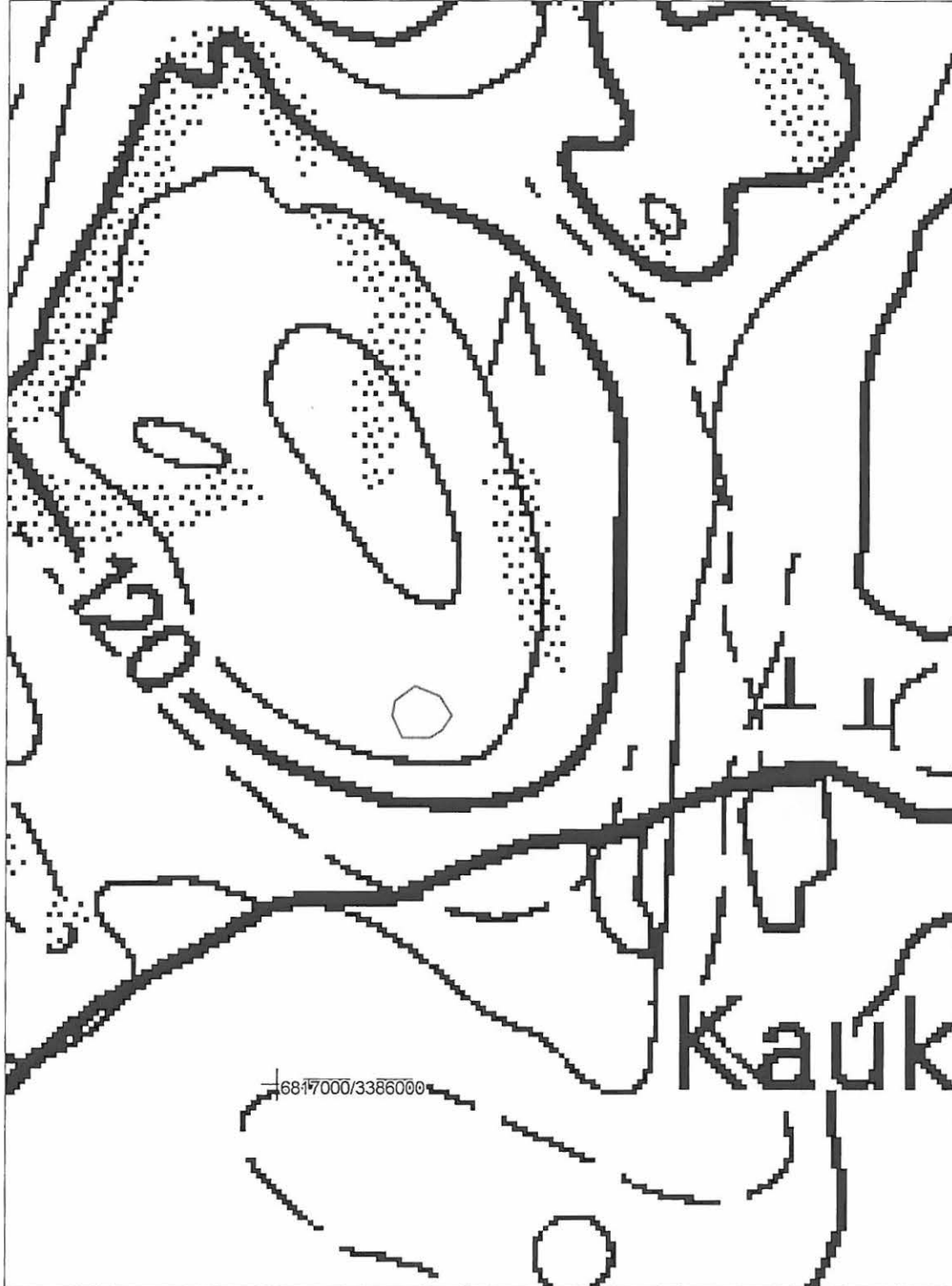
Laajuus: Noin 25 m2.
Ehdotus suoja-alueeksi: Kartalla oleva rajaus.
Suojelutoimenpiteet:
Havaintomahdollisuudet: Röykkiö erottuu melko selvästi metsässä.
Lähistön kohteita: Ks. peruskarttaote
Tiedossa olevat maankäyttösuunnitelmat:
Suosittelavat jatkotoimenpiteet:
Koekuopat:
Pintapöiminta:

24. Riihilahti
PK 214302 Kyynärö
MK 1:20000
X:6815579, Y:2546097, Z:125
P:6817140, I:3386059



24. Riihilahti
PK 214302 Kynärö
MK 1:2500
X:6815579, Y:2546097, Z:125
P:6817140, I:3386059

 kohteen rajaus



25. Lahdenniemi Pakaraisenniemi (asuinpaikat - kivikautinen)

Muinaisjäännösrekisterinumero:	439010025	
Kunta:	Luopioinen	Kylä: Kuohijoki
Muinaisjäännöstyyppi:	Asuinpaikat	Tyyppin tarkenne:
Ajoitus:	kivikautinen	
Rauhoitusluokka:	2	Lukumäärä: 1
Luokitusehdotus:	2/3	
Sijainti:	PK 213403 Kuohijärvi X:6799046, Y:2543953, Z:90 P:6800720, I:3383157 Luopioisten kirkosta 11,1 km kaakkoon	
Aiemmat löydöt:	KM 16047:1-3 (kvartsiesineitä ja -iskoksia)	
Inventointilöydöt:		
Tutkimukset:	Inventointi Timo ja Pekka Miettinen 1963 (Inventointikertomuksen kohde I: 16 s. 7) Inventointi Miikka Haimila 2004	
Kiinteistötiedot:	Kiinteistö: 439-408-0003-0047 KAISANIEMI Maanomistaja: Aarnio Anna-Kaarina Osoite: Ei Osoitetietoja	
Tarkastus:	12.5. 2004 Miikka Haimila	
Kartat:	Peruskarttaote 1:20000 ja suurennos 1:2500	
Kuvat:	Negatiivit: 131814	Diat:
Sijainti ja maasto:	Asuinpaikka sijaitsee Kuohijärven itärannalla lähellä Kuohijoen kylää olevan niemen kärjessä. Paikalla on pelto, tosin löytöpaikka on nykyisin kesämökin pihamaata. Maa on pellolla savista. Niemen länsiranta on rakennettu täyteen kesämökkejä, etelärannassa pelto päättyy vesijättöön.	
Kohteen kuvaus:	Vuoden 1963 inventoinnin yhteydessä paikalta löytyi kvartsiesineitä ja -iskoksia. Tuolloin maanomistaja kertoi myös löytäneensä punaista maata ja särmikkään kvartsimöhkäleen pellon keskivaiheilta. Vuonna 2004 niemen kärki ja löytöpaikka on jäänyt kesämökin pihamaan alle. Pelto oli kynnetyt, mutta siinä ei ollut havaittavissa mitään merkkejä muinaisjäännöksestä.	
Laajuus:	Noin 800 m ² .	
Ehdotus suoja-alueeksi:	Kartalla oleva rajausta, joka on tehty vuoden 1963 löytötietojen perusteella. Rajausta on hyvin epätarkka.	
Suojelutoimenpiteet:		
Havaintomahdollisuudet:	Ei maan päälle näkyviä rakenteita.	
Lähistön kohteita:	Ks. peruskarttaote	
Tiedossa olevat maankäyttösuunnitelmat:		
Suosittelavat jatkotoimenpiteet:		
Koekuopat:		
Pintapöimintä:		

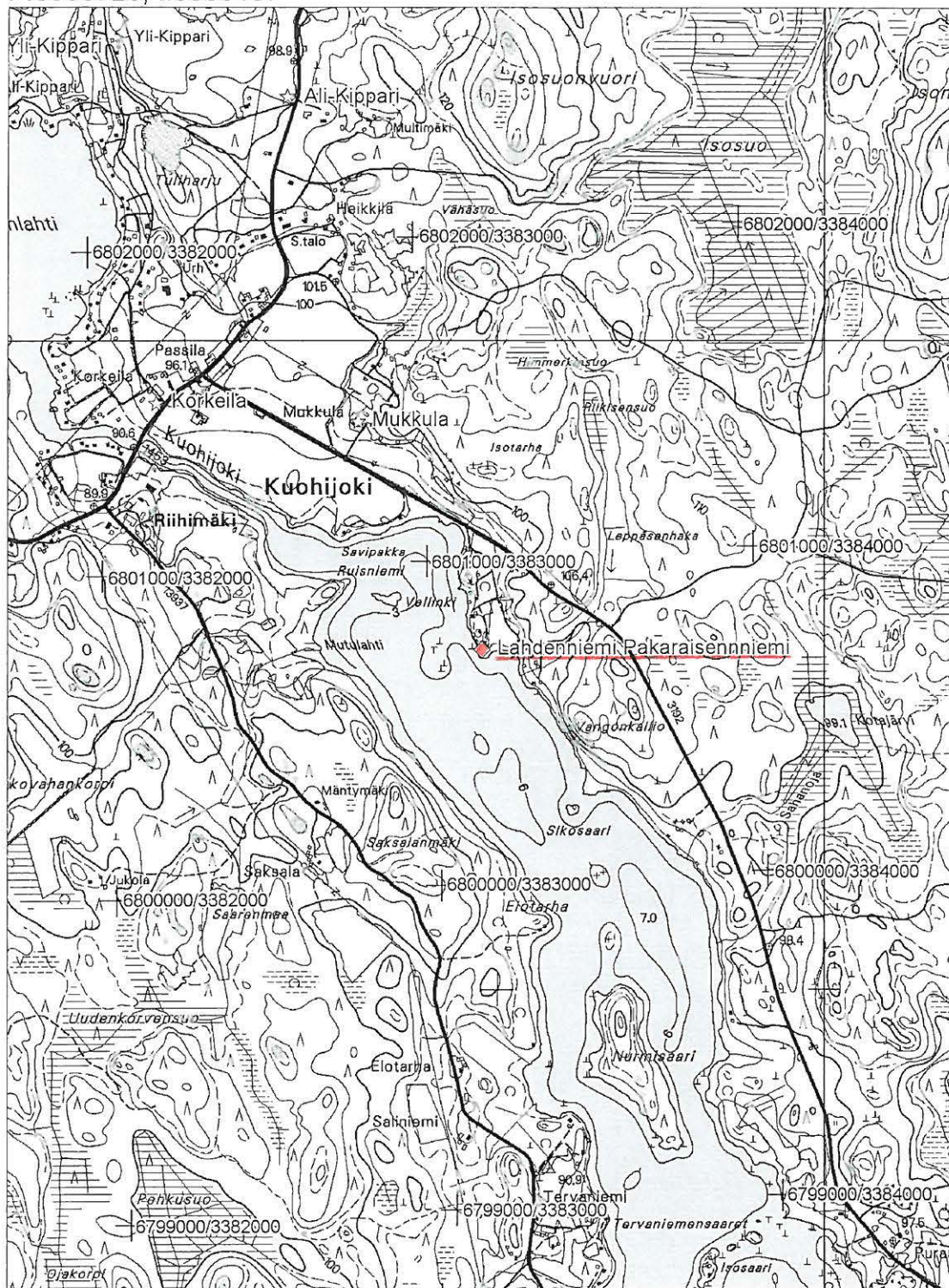
25. Lahdenniemi Pakaraisenniemi

PK 213403 Kuohijärvi

MK 1:20000

X:6799046, Y:2543953, Z:90

P:6800720, I:3383157



25. Lahdenniemi Pakaraisenniemi

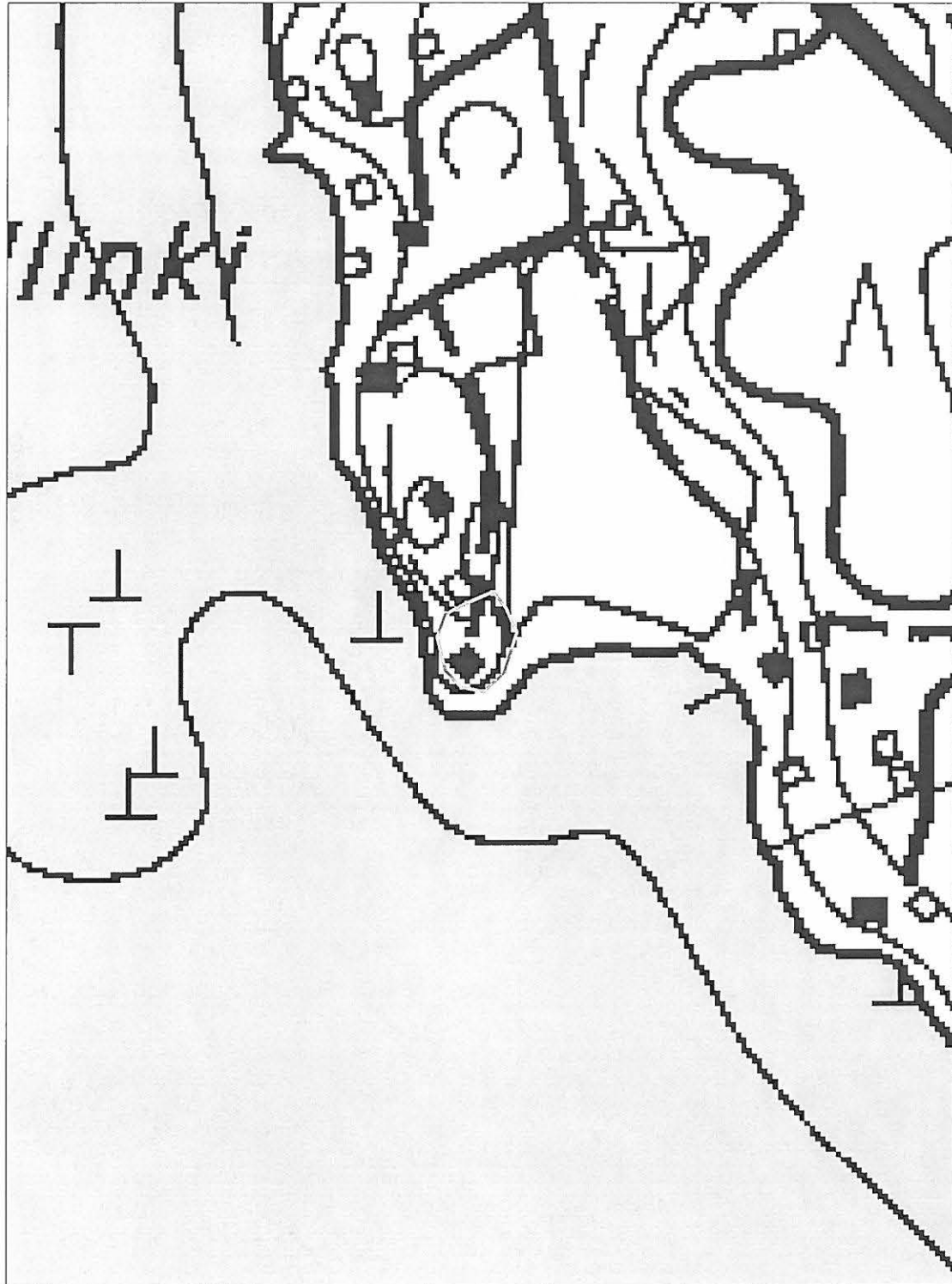
PK 213403 Kuohijärvi

MK 1:2500

X:6799046, Y:2543953, Z:90

P:6800720, I:3383157

 kohteen rajaus



26. Lehmisaari Uhrikallio (kivirakenteet - rökkiöt - ajoittamaton)

Muinaisjäännösrekisterinumero:	439010026	
Kunta:	Luopioinen	Kylä: Evinsalo
Muinaisjäännöstyyppi:	Kivirakenteet	Tyypin tarkenne: rökkiöt
Ajoitus:	ajoittamaton	
Rauhoitusluokka:	2	Lukumäärä: 1
Luokitusehdotus:	2	
Sijainti:	PK 214110 Luopioinen X:6802264, Y:2539394, Z:97,5 P:6804145, I:3378750 Luopioisten kirkosta 5,6 km kaakkoon	
Aiemmat löydöt:		
Inventointilöydöt:		
Tutkimukset:	Inventointi Timo ja Pekka Miettinen 1963 (Inventointikertomuksen kohde VII: 5 s. 27)	
Kiinteistötiedot:	Kiinteistö: 439-401-0001-0031 EVINSALO Maanomistaja: Viukari Jyrki Ilkka Osoite: Vanhankyläntie 11, 36760 Luopioinen	
Tarkastus:	Kohdetta ei tarkastettu	
Kartat:	Peruskarttaote 1:20000 ja suurennos 1:2500	
Kuvat:	Negatiivit:	Diat:
Sijainti ja maasto:	Rökkiö sijaitsee Lehmisaarella (ent. Etusaari) Kukkian Evinsalon eteläpuolella. Kohde on saaren lounaispäässä sijaitsevat korkean kallion päällä.	
Kohteen kuvaus:	Vuoden 1963 inventoinnin mukaan paikalla on kivilatomus, jonka koko on noin 14 x 5 metriä ja korkeus noin 30-50 cm. Kohdetta on Luopioisissa pidetty perimätiedon mukaan ristiretkiaikaisena linnoituksena ja lappalaisten uhrikalliona. Vuonna 2004 Evinsalon tilalla maanomistajan vanhemmat kertoivat latomuksen olevan paikoillaan, mutta huono sää esti veneilyn saarelle. He kertoivat myös, että kulkijat ja Lehmisalossa retkeilleet ihmiset ovat pudotelleet kiviä kalliolta veteen, mistä syystä latomus on vaurioitunut pahoin. Kyseessä on ilmeisesti sama latomus, jota Reinholm on Helsingissä esitellyt laivalatomuksena vuonna 1874 (ks. Historiallinen Arkisto IV s. 174-175). A.O. Heikel on kuvannut kohteen 1908 ja latomuksesta on yksinkertainen piirroskuva arkeologian osaston arkistossa. Tuolloin latomus on kuvausten perusteella ollut selvästi laivan muotoinen ja siinä on ollut keskellä kahdella seinämällä jaettu aukko.	
Laajuus:		
Ehdotus suoja-alueeksi:	Kartalla oleva rajaus, joka on tehty vuoden 1963 kuvauksen perusteella. Rajaus on hyvin epätarkka.	
Suojelutoimenpiteet:		
Havaintomahdollisuudet:	Kalliolla on näkyvissä kivilatomus.	
Lähistön kohteita:	Ks. peruskarttaote	
Tiedossa olevat maankäyttösuunnitelmat:		
Suosittelavat jatkotoimenpiteet:		
Koekuopat:		
Pintapöimintä:		

26. Lehmisaari Uhrikallio

PK 214110 Luopioinen

MK 1:20000

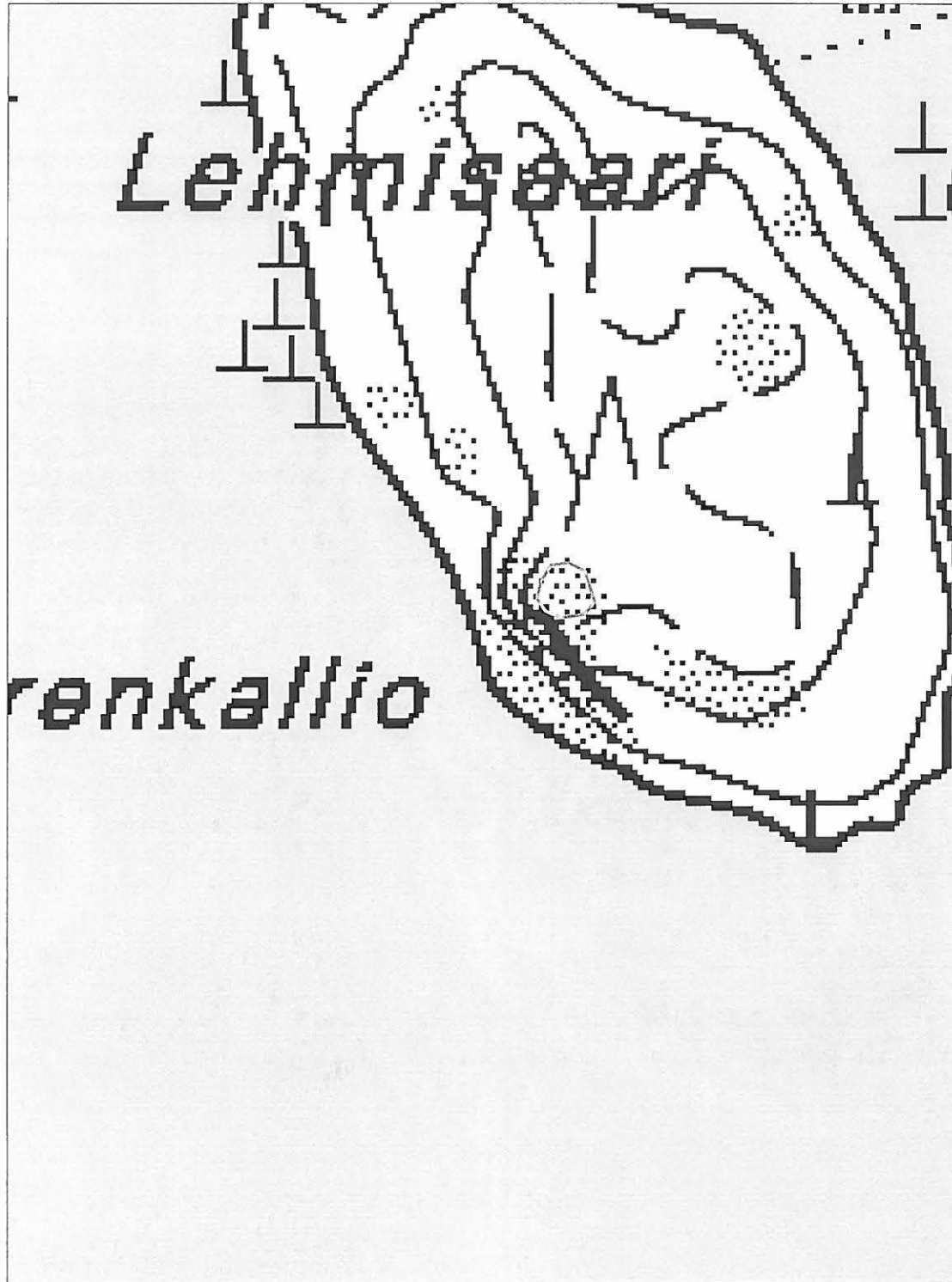
X:6802264, Y:2539394, Z:97,5

P:6804145, I:3378750



26. Lehmisaari Uhrikallio
PK 214110 Luopioinen
MK 1:2500
X:6802264, Y:2539394, Z:97,5
P:6804145, I:3378750

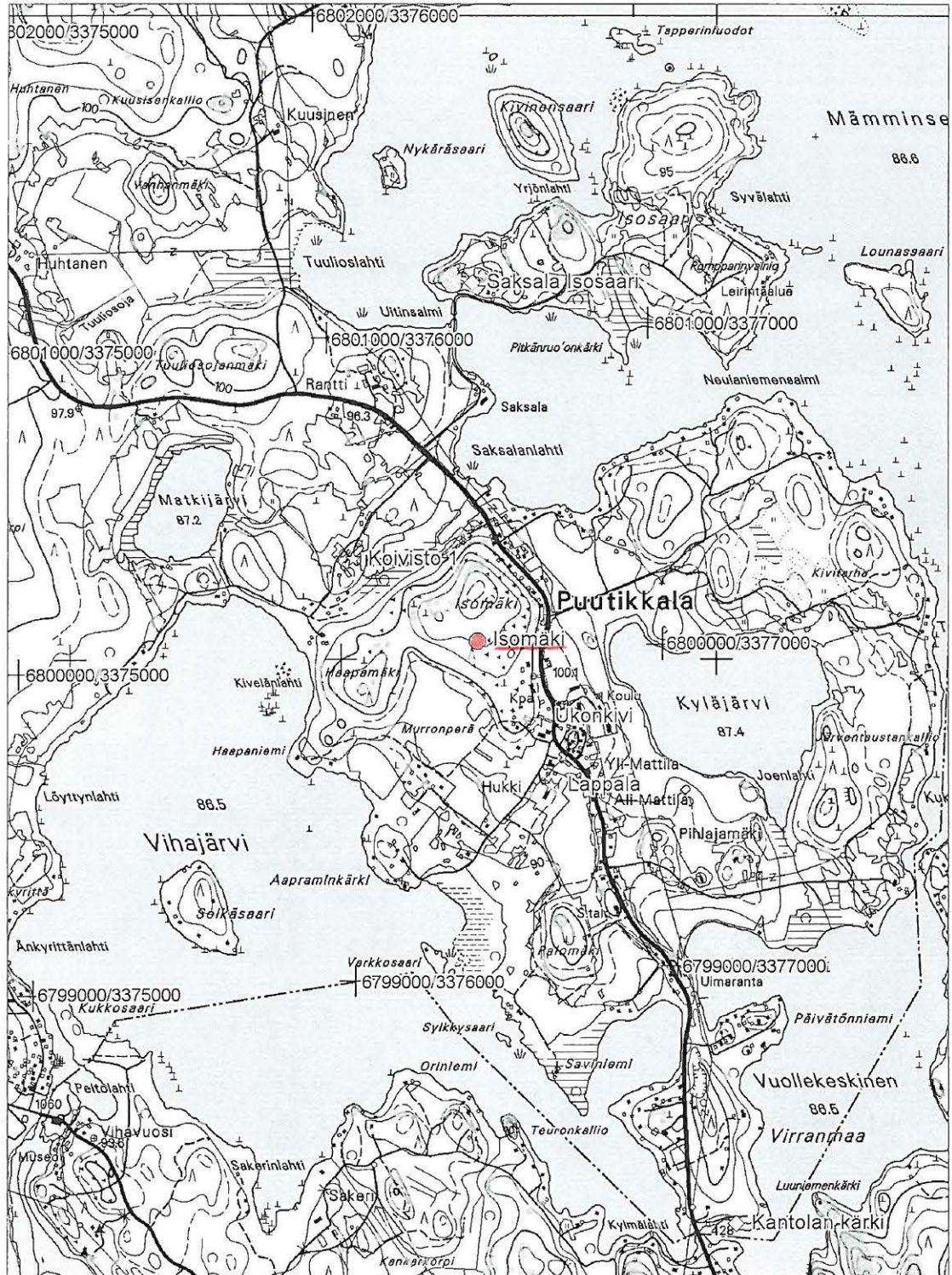
○ kohteen rajaus



27. Isomäki (kivirakenteet - kiviaidat - historiallinen)

Muinaisjäännös- rekisterinumero:	439010027	
Kunta:	Luopioinen	Kylä: Puutikkala
Muinaisjäännöstyyppi:	Kivirakenteet	Tyyppin tarkenne: kiviaidat
Ajoitus:	historiallinen	
Rauhoitusluokka:	2	Lukumäärä: 3
Luokitusehdotus:	2	
Sijainti:	PK 213212 Puutikkala X:6798058, Y:2537261, Z:110 P:6800041, I:3376426 Luopioisten kirkosta 7,8 km eteläkaakkoon Keskimmäisen kivikehän koordinaatit.	
Aiemmat löydöt:		
Inventointilöydöt:		
Tutkimukset:	Inventointi Timo ja Pekka Miettinen 1963 (Miettinen 1963: VII: 9 s. 28) Tarkastus Esko Sarasmo 1967 Inventointi Miikka Haimila 2004	
Kiinteistötiedot:	Kiinteistö: 439-416-0003-0038 YLI-ANTTILA Maanomistaja: Anttila Jaakko Veli Maanomistaja: Anttila Pirkko Liisa Osoite: Isonmäentie 1 As 1, 14960 Puutikkala Lisätietoja: Läntiset kivivallit Kiinteistö: 439-416-0005-0099 YLI-REKOLA 3 Maanomistaja: Samat maanomistajat Lisätietoja: Itäinen kivivalli	
Tarkastus:	12.5. 2004 Miikka Haimila	
Kartat:	Peruskarttaote 1:20000 ja suurennos 1:2500	
Kuvat:	Negatiivit: 131811-131813	Diat:
Sijainti ja maasto:	Kiviaidat sijaitsevat Puutikkalan kylän keskellä olevan kivisen Isomäen lounais- ja kaakkoisrinteillä. Mäellä kasvaa havumetsää.	
Kohteen kuvaus:	Mäellä on kolme kiviaitaa. Ensimmäinen on lounaisrinteellä. Sillä on pituutta noin 100 metriä ja sen pohjoispäähän on aidattu sisäpuolelle jonkinlainen lokero. Aidan korkeus vaihtelee 30 cm - 1 m, leveys on 0,5-1,5 m, se on ladottu pääosin miehennostannaisista kivistä. Maassa ja aidan päällä on harvennushakkuun jäljiltä runsaasti hakoja. Aita on auki eteläpäästään. Toinen aita on edellisestä noin 30 m itään. Se on yhtenäinen ja edellistä paremmassa kunnossa. Aita on ladottu samankokoisista kivistä kuin ensimmäinenkin, mutta apuna on käytetty siirtolohkareita. Aitauksen koilliskulmaan on tehty lokero siirtolohkareen viereen. Aitauksessa on eteläpuolella yksi porttiaukko. Kolmas aitaus on mäen kaakkoisrinteellä. Se on tehty pienemmistä kivistä, mutta isompia lohkaraitakin on hyödynnetty. Aidassa on porttiaukko eteläpäässä. Aitaus on selvästi tehty pitämään joku tai jotkut ulko- tai sisäpuolella, koska isojen kivenlohkareiden väliin jäävät pienetkin aukot on tilkitty tarkasti pienillä kivillä. Vuonna 1963 inventoinnin yhteydessä oli erä vanha kyläläinen kertonut, että mäellä olleita perunamaita olisi suojattu sikoja vastaan kiviaidoilla. Osa aidoista olisi purettu kun kiviä tarvittiin muualla. Mäellä havaittiin vielä kaksi kuoppaa, jotka ovat ilmeisesti nauris- tai perunakuoppia.	
Laajuus:	Noin 6900 m ² .	
Ehdotus suoja-alueeksi:	Kartalla näkyvä rajaus.	
Suojelutoimenpiteet:		
Havaintomahdollisuudet:	Kiviaidat ovat selvästi näkyvissä.	
Lähistön kohteita:	Ks. peruskarttaote	
Tiedossa olevat maankäyttösuunnitelmat:		
Suosittelavat jatkotoimenpiteet:		
Koekuopat:		
Pintapoiminta:		

27. Isomäki
PK 213212 Puutikkala
MK 1:20000
X:6798058, Y:2537261, Z:110
P:6800041, I:3376426





27. Isomäki

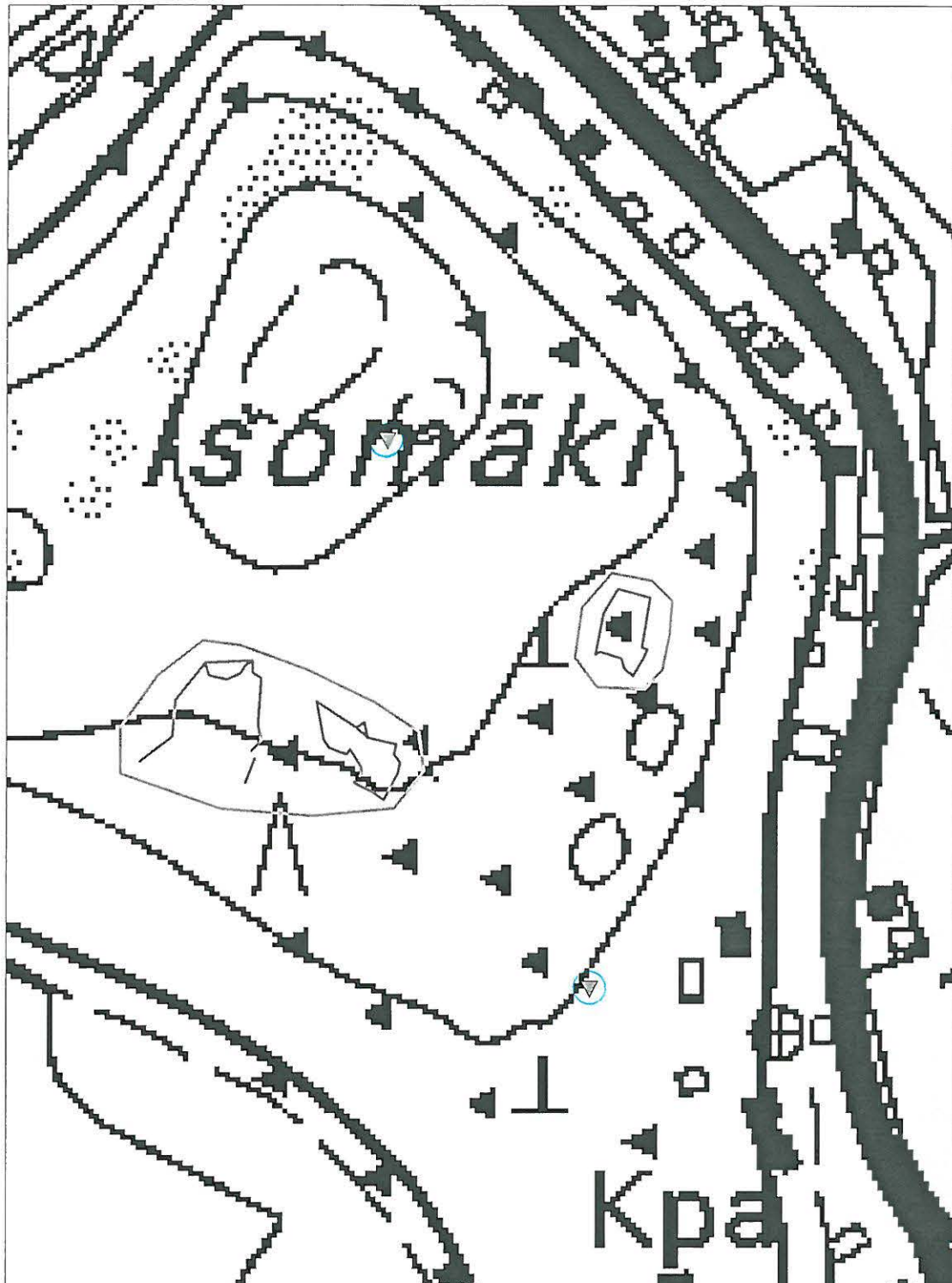
PK 213212 Puutikkala

MK 1:2500

X:6798058, Y:2537261, Z:110

P:6800041, I:3376426

-  kohteen rajaus
-  kiviaita
-  kuoppa



28. Salminkallio (taide, muistomerkit - kalliomaalaukset - kivi- ja/tai pronssikautinen)

Muinaisjäännösrekisterinumero:	439010028
Kunta:	Luopioinen Kylä: Mustilahti
Muinaisjäännöstyyppi:	Taide, muistomerkit Tyypin tarkenne: kalliomaalaukset
Ajoitus:	kivi- ja/tai pronssikautinen
Rauhoitusluokka:	1 Lukumäärä: 1
Luokitusehdotus:	1
Sijainti:	PK 214110 Luopioinen X:6804079, Y:2538874, Z:92 P:6805982, I:3378314 Luopioisten kirkosta 4,2 km kaakkoon
Aiemmat löydöt:	
Inventointilöydöt:	
Tutkimukset:	Tarkastus Tapio Seger, J-P. Taavitsainen, Ilkka Toivonen 1987 (Kalliomaalauksen pienennöskopio Museoviraston arkeologian osastossa (ei raporttia)) Tarkastus Tuula Heikkurinen-Montell 1998 (- ei tarkastuskertomusta; kohteesta ei otettu kuvia, koska tarkastushetkellä satoi niin, ettei kuvaaminen ollut mahdollista.) Inventointi Miikka Haimila 2004
Kiinteistötiedot:	Kiinteistö: 439-413-0001-0079 AHOLA Maanomistaja: Vierikka Erkki Juhani Maanomistaja: Vierikka Leena Maija-Marjatta Osoite: Aholantie 84, 36760 Luopioinen
Tarkastus:	5.5. 2004 Miikka Haimila
Kartat:	Peruskarttaote 1:20000 ja suurennos 1:2500
Kuvat:	Negatiivit: 131822 Diat: 53488
Sijainti ja maasto:	Kalliomaalaus sijaitsee Kukkian Evinsalon ja mantereen väliin jäävän kannaksen länsipuolella Kuivassalmen pohjoisrannalla kalliojyrkänten juurella. Kuvakentällä on pituutta pari metriä ja se sijaitsee noin 6 m järven nykytasoa ylempänä. Maalauksen kohdalla kalliolla on pieni syvennyksen tapainen, jota suojaa ylhäältä päin kalliolippa. Maalaus sijaitsee kesämökin pihapiirissä.
Kohteen kuvaus:	Kalliomaalaus on selvästi näkyvässä, mutta värin leviäminen kalliopinnalla vaikeuttaa yksittäisten hahmojen erottamista. Kallio on toistaiseksi melko hyvässä kunnossa, mutta pinnan rapautumisesta on merkkejä. Kalliopinta ei kestä voimakasta tai toistuvaa koskettelua, jolloin siitä todennäköisesti irtoaa pintakappaleita ja kuvakenttä vahingoittuu. Maalauksen kuvakenttä on rajattu keskeltä vaakatasossa olevalla punaisella viivalla, joka kulkee samassa kohdassa kuin kallion halkeama. Viivan yläpuolella oikeassa yläkulmassa on Kivekkään mukaan kuunsirppiä tai hartian yläosaa muistuttava värialue, johon yhdistyy pysty mutkitteluva viiva. Näiden oikealla puolella on mahdollisesti tassun tai kämmenen jälki. Alapuolella on viitteitä yhdestä epäselvästä hahmosta. Inventointiaikana 2004 kulmassa näkyi ihmishahmon tapainen, jolla on kohotetut kädet ja jonka oikealla puolella on sahalaitakuvio. Sen sijaan muita elementtejä oli vaikea havaita. Vasemmassa ylänurkassa Kivekkään mukaan äärimmäisenä jonkinlainen pää ja siitä hieman keskemmälle karmiininpunaiseen vivahtava värialue. 2004 havaintojen perusteella äärimmäinen värjäymä voisi olla myös jonkinlainen ihmishahmo kohotettuine käsineen. Väri on kohdassa kuitenkin niin levinnyttä, että hahmon näkeminen voi olla pelkkää toiveajattelua. Vasemmassa alareunassa on Kivekkään mukaan kaksi ihmishahmoa, josta oikeanpuoleinen erottuu lähinnä hyvin huonolla säällä. 2004 molemmat hahmot olivat näkyvässä hyvin haalistuneina. Kun niistä otettuja digitaalikuvia tarkastelee värikylläisyyttä vahvistamalla, vaikuttaisi että molemmat ovat jalat harallaan ja kädet kohotettuina seisovia ihmisiä. Maalauksen keskiviivan alapuolella on viisi pystyä väriläikkää, joista ei ainakaan inventoinnin yhteydessä voitu erottaa tunnistettavia hahmoja. Maalaus on ajoitettu sen sijainnin perusteella kivi- tai pronssikaudelle. Maalaukselta noin 60 metriä itään on Kuivassalmen kivikautinen asuinpaikka.
Laajuus:	Noin 10 m ²
Ehdotus suoja-alueeksi:	Paikkana koko kalliojyrkäne, sen yläpuoli ja alue kallion juurella kalliomaalauksen ympärillä.

Suojelutoimenpiteet:

Havaintomahdollisuudet: Maalaus erottuu selvästi. Havaintojen tekemistä haittaa, että maalaus sijaitsee kesämökin pihapiirissä.

Lähistön kohteita: Ks. peruskarttaote

Tiedossa olevat maankäyttösuunnitelmat:

Suosittelavat jatkotoimenpiteet: Maalauksen alla olevan kalliopinnan kestävyyttä pitäisi tarkkailla. Jos kävijämäärät lisääntyvät maalaus pitäisi ehkä suojata.

Koekuopat:**Pintapöiminta:**

28. Salminkallio

PK 214110 Luopioinen


MK 1:20000

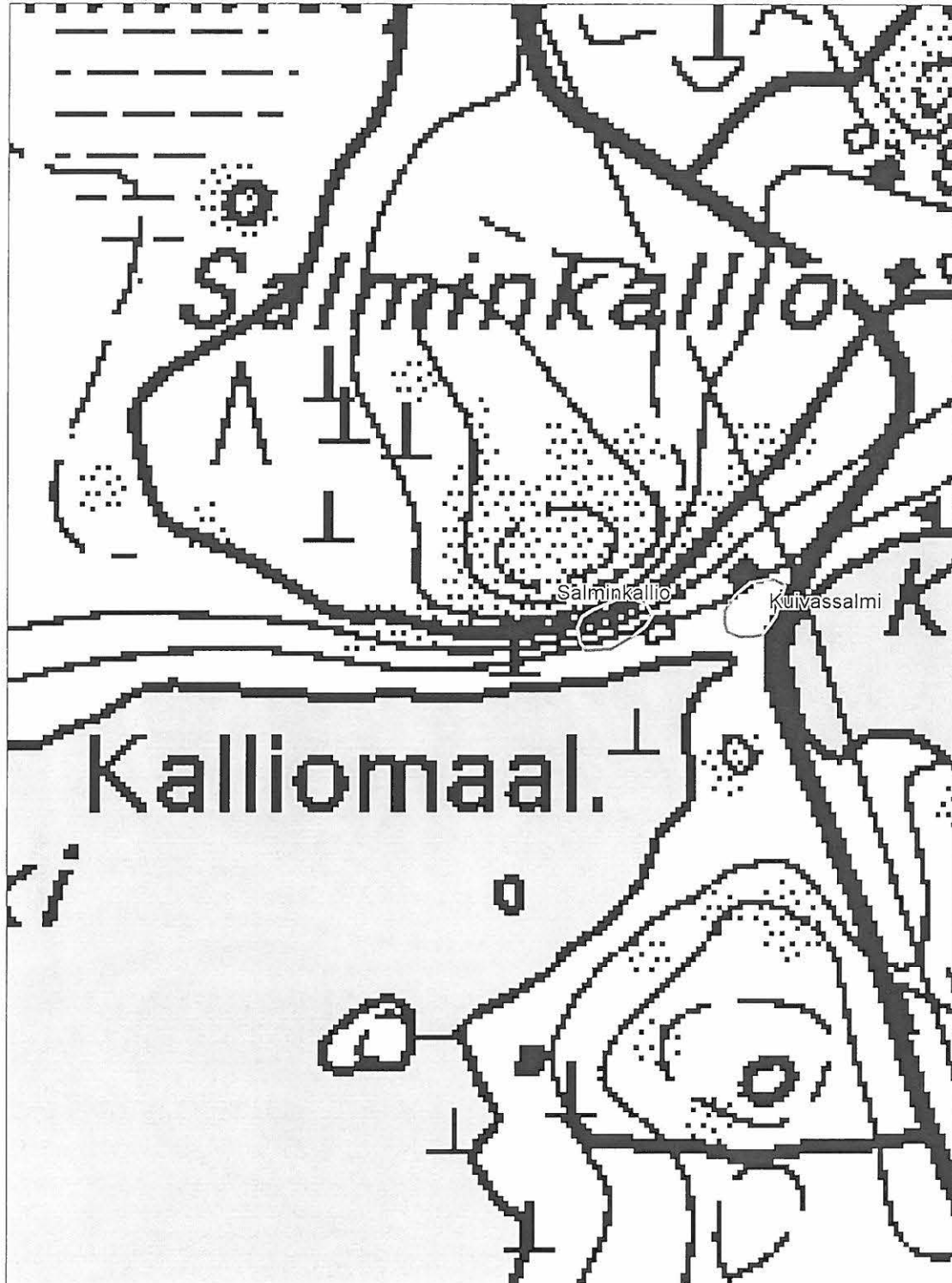
X:6804079, Y:2538874, Z:92

P:6805982, I:3378314



28. Salminkallio
PK 214110 Luopioinen
MK 1:2500
X:6804079, Y:2538874, Z:92
P:6805982, I:3378314

 kohteen rajaus



29. Nokela 2 (asuinpaikat - kivikautinen)

Muinaisjäännös-
rekisterinumero: 439010029
Kunta: Luopioinen **Kylä:** Kantola
Muinaisjäännöstyyppi: Asuinpaikat **Tyypin tarkenne:**
Ajoitus: kivikautinen
Rauhoitusluokka: 2 **Lukumäärä:** 1
Luokitusehdotus: 2
Sijainti: PK 214110 Luopioinen
X:6806743, Y:2539932, Z:90
P:6808595, I:3379493
Luopioisten kirkosta noin 5 km itään
Aiemmat löydöt: KM 28896:1-13 (tasatalta, 2 taltan katkelmaa, keramiikkaa, pii- ja kvartsikärki, pii- ja kvartsi-
iskoksia, savikuvion pala?)
Inventointilöydöt:
Tutkimukset: Tarkastus Juha-Matti Vuorinen & Vadim Adel 1995
Inventointi Miikka Haimila 2004
Kiinteistötiedot: Kiinteistö: 439-404-0001-0020 NOKELA
Maanomistaja: Saarinen Kaisa Helinä
Osoite: Käenniementie 331, 36910 Rautajärvi
Maanomistaja: Saarinen Markus Erkki
Osoite: Ei Osoitetietoja
Tarkastus: 19.5. 2004 Miikka Haimila
Kartat: Peruskarttaote 1:20000 ja suurennos 1:2500
Kuvat: **Negatiivit:** 131824 **Diat:**
Sijainti ja maasto: Asuinpaikka sijaitsee Kukkian Kortteenpohjan lahden rannalla itään viettävällä pellolla.
Järven rantaan on matkaa noin 30 metriä. Löytöjä on maanomistajan mukaan tehty pellon
halkaisevan Käenniementien molemmilta puolilta.
Kohteen kuvaus: Asuinpaikkapelto on nykyisin heinäpeltona, eikä sitä ole kynnetty muutama vuoteen.
Maanomistajien mukaan pellossa on näkynyt jokaisen kynnön jälkeen iskoksia tms. Myös
hiiltä ja nokea on löytynyt.
Laajuus: Noin 2750 m2.
Ehdotus suoja-alueeksi: Kartalla oleva rajaus, joka on tehty maanomistajan kuvaileman löytöalueen perusteella.
Suojelutoimenpiteet: Keskusteltu maanomistajien kanssa, jotka ovat kiinnostuneita kohteen säilyttämisestä.
Havaintomahdollisuudet: Ei maan päälle näkyviä rakenteita.
Lähistön kohteita: Ks. peruskarttaote
Tiedossa olevat
maankäyttösuunnitelmat:
Suosittelavat
jatkoimenpiteet:
Koekuopat:
Pintapoiminta:

29. Nokela 2
PK 214110 Luopioinen
MK 1:20000
X:6806743, Y:2539932, Z:90
P:6808595, I:3379493



29. Nokela 2

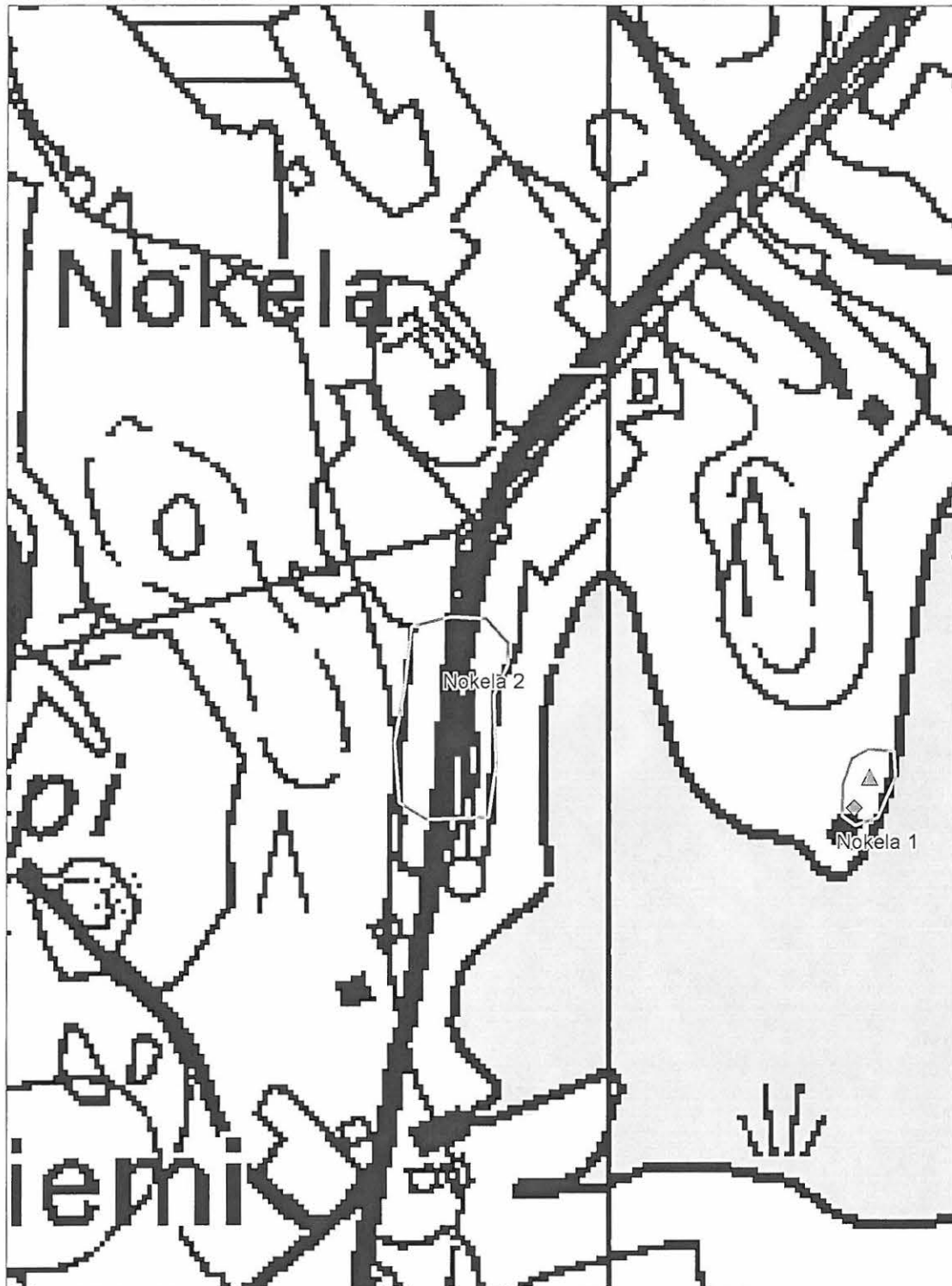
PK 214110 Luopioinen

MK 1:2500

X:6806743, Y:2539932, Z:90

P:6808595, I:3379493

- ◊ kohteen rajaus
- ▲ röykkiö
- ◆ kuppikivi



30. Nokela 1 (kivirakenteet - röykkiöt - ajoittamaton)

Muinaisjäännösrekisterinumero: 439010030
Kunta: Luopioinen **Kylä:** Kantola
Muinaisjäännöstyyppi: Kivirakenteet **Tyypin tarkenne:** röykkiöt
Ajoitus: ajoittamaton
Rauhoitusluokka: 2 **Lukumäärä:** 1
Luokitusehdotus: 2
Sijainti: PK 214301 Padankoski
 X:6806707, Y:2540100, Z:85
 P:6808552, I:3379660
 Luopioisten kirkosta noin 5 km itään

Aiemmat löydöt:
Inventointilöydöt:
Tutkimukset: Tarkastus Matti Bergström 1985 (Kertomus: Luopioinen Kantola Nokela Uitinniemi)
 Tarkastus Juha-Matti Vuorinen 1996
 Inventointi Miikka Haimila 2004
Kiinteistötiedot: Kiinteistö: 439-404-0001-0490 NOKELA I
 Maanomistaja: Saarinen Markku Eerik
 Maanomistaja: Saarinen Kaisa Helinä
 Osoite: Käenniementie 331, 36910 Rautajärvi
Tarkastus: 19.5. 2004 Miikka Haimila
Kartat: Peruskarttaote 1:20000 ja suurennos 1:2500
Kuvat: **Negatiivit:** 131824 **Diat:**
Sijainti ja maasto: Röykkiö ja kuppikivi sijaitsevat Kukkian Kortteenpohjan lahden rannalla. Kuppikivi on suuren kuusen katveessa lähellä rantasaunaa ja röykkiö siitä reilut kymmenen metriä pohjoiseen.
Kohteen kuvaus: Röykkiö näyttää kivillä reunustetulta maakummulta. Se on heinittynyt ja sillä on pituutta hieman yli 3 metriä, leveyttä 2 metriä ja korkeutta puoli metriä. Vuonna 1996 kaivetusta koekuopasta näkyi, että kyseessä on kiven- ja hiekansekainen ja siinä oli puuhiiltä. Mitään esihistoriaan viittaavaa ei ole löytynyt. Maanomistaja kertoi haravoivansa keväisin lehdet pois röykkiön päältä, joten reunakivet pysyvät näkyvissä. Kuppikivessä on runsaasti erimuotoisia ja -kokoisia kuppeja, joista suurin osa on epäsymmetrisen muodon ja kupin pintarakenteen mukaan luonnon muovaamia. Ainakin kaksi kuppia näyttää siltä, että ne voisivat olla ihmisen tekemiä.
Laajuus: Noin 450 m2.
Ehdotus suoja-alueeksi: Kartalla oleva raja, joka on tehty vuoden 2004 maastohavaintojen perusteella.
Suojelutoimenpiteet: Keskusteltu maanomistajien kanssa, jotka ovat kiinnostuneita kohteen säilyttämisestä.
Havaintomahdollisuudet: Rakenteet näkyvät maastossa.
Lähistön kohteita: Ks. peruskarttaote
Tiedossa olevat maankäyttösuunnitelmat:
Suosittelavat jatkotoimenpiteet:
Koekuopat:
Pintapöimintä:

30. Nokela 1
 PK 214301 Padankoski
 MK 1:20000
 X:6806707, Y:2540100, Z:85
 P:6808552, I:3379660



30. Nokela 1

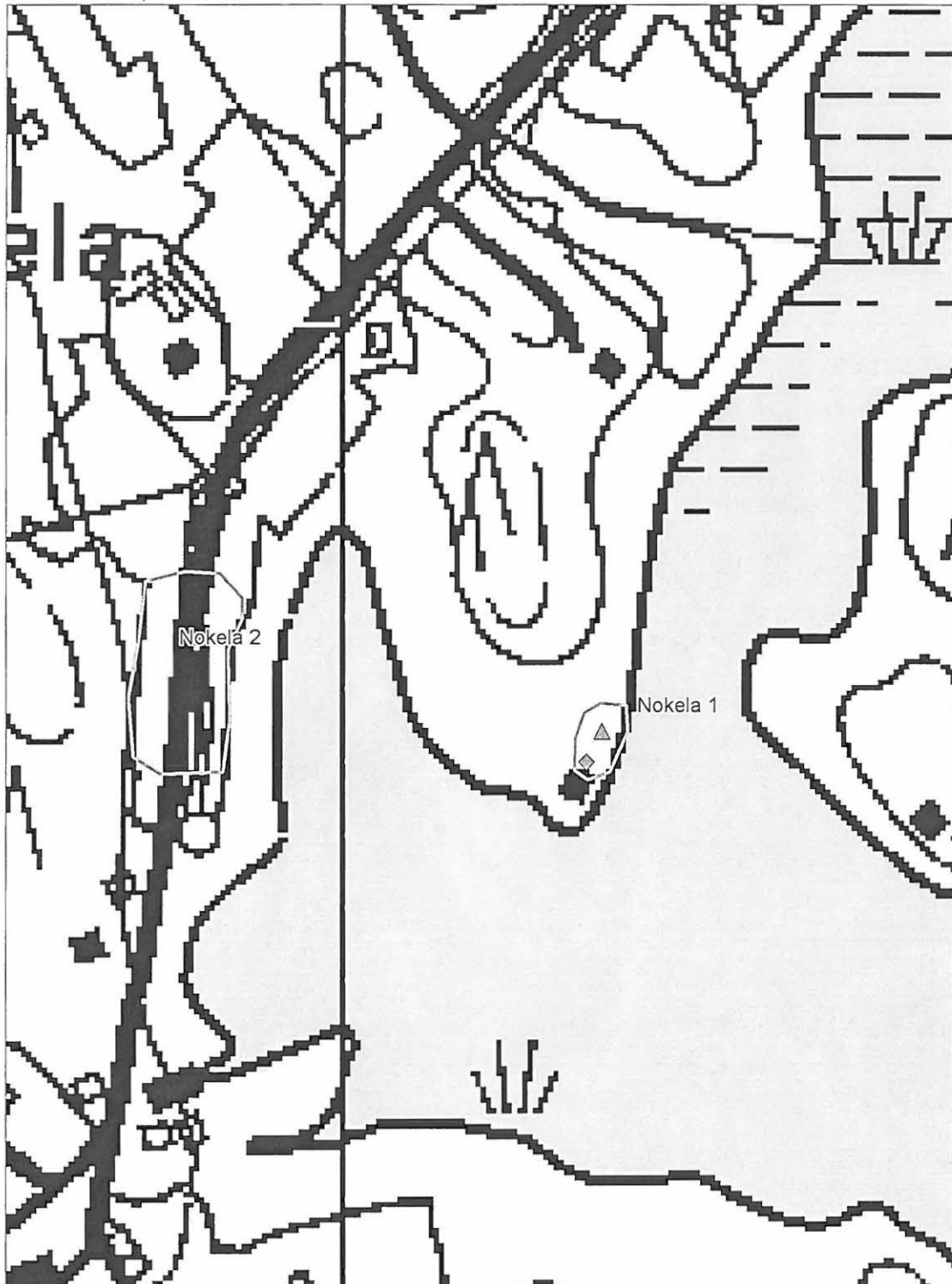
PK 214301 Padankoski

MK 1:2500

X:6806707, Y:2540100, Z:85

P:6808552, I:3379660

- ◊ kohteen rajaus
- ▲ röykkiö
- ◆ kuppikivi



31. Töllämö (kivirakenteet - rökkiöt - historiallinen?)

Muinaisjäännös-
rekisterinumero: 439010031
Kunta: Luopioinen **Kylä:** Kouvala
Muinaisjäännöstyyppi: Kivirakenteet **Tyypin tarkenne:** rökkiöt
Ajoitus: historiallinen?
Rauhoitusluokka: 3 **Lukumäärä:** 1
Luokitusehdotus: 3
Sijainti: PK 214110 Luopioinen
X:6802927, Y:2530902, Z:110
P:6805197, I:3370296
Luopioisten kirkosta 5,4 km lounaaseen
Aiemmat löydöt: KM 32614:1-8 (kaivauslöytöjä)
Inventointilöydöt:
Tutkimukset: Tarkastus Vadim Adel 2000 (Tarkastuskertomuksessa kohteen nimi on Järvenpää)
Kaivaus Kaarlo Katiskoski ja Petteri Pietiläinen 2001 (Kertomuksen nimi Luopioinen
Järvenpää)
Kiinteistötiedot: Kiinteistö: 439-407-
Tarkastus: Kohdetta ei tarkastettu.
Kartat: Peruskarttaote 1:20000
Kuvat: **Negatiivit:** **Diat:**
Sijainti ja maasto: Rökkiö sijaitsee Vekunajärven ja Joutijärven välisellä kannaksella, Järvenpään talosta 100
m länteen kallionnyppylällä.
Rökkiö on ollut osittain pienen grillikodan alla ja osa, noin 3,5 x 2 m suuruinen kiveys on 2
m päässä rakennuksesta. Rökkiö on rakennettu 10 - 40 cm kokoisista kivistä ja sen
lounaisosassa on iso maakivi.
Kohteen kuvaus: Kesän 2001 kaivauksissa todettiin jäljellä olevasta rökkiöstä, että se oli koottu kalliolle
ohuen humuspeitteen päälle erikokoisista kivistä. Pienimmät olivat vain muutaman
senttimetrin läpimittaisia ja ilmeisesti tulen lohkomia. Kivistä suurimmat olivat puolen metrin
luokkaa ja sijoittuivat säilyneen pohjoisosan eteläreunaan, rökkiön arvioituun alkuperäiseen
keskiosaan. Niiden sijoittuminen riviin ja suorakulmaisesti katsottiin viittaavan arkkumaiseen
keskusladelmaan, joka erottui jo pintaan. Tältä paikalta löydettiin palaneita luita, joita
luuanalyyssissä ei voitu varmuudella tunnistaa. C-14-ajoitus (Hel-4551), joka oli otettu
kivirökkiön pohjasta antoi tuloksen 470+60 BP, joka kalibroituna osuu todennäköisimmin
1400-luvulle.
Kohde on tutkimusten jälkeen vapautettu rauhoituksesta.
Laajuus:
Ehdotus suoja-alueeksi: Kohde on vapautettu rauhoituksesta.
Suojelutoimenpiteet:
Havaintomahdollisuudet:
Lähistön kohteita: Ks. peruskarttaote
Tiedossa olevat
maankäyttösuunnitelmat:
Suositteltavat
jatkoimenpiteet:
Koekuopat:
Pintapöimintä:

31. Töllämö
 PK 214110 Luopioinen
 MK 1:20000
 X:6802927, Y:2530902, Z:110
 P:6805197, I:3370296



32. Ansiolahti (kivirakenteet - röykkiöt - historiallinen)

Muinaisjäännös-
rekisterinumero: 439000001
Kunta: Luopioinen **Kylä:** Puutikkala
Muinaisjäännöstyyppi: Kivirakenteet **Tyypin tarkenne:** röykkiöt
Ajoitus: historiallinen
Rauhoitusluokka: 2 **Lukumäärä:** 21
Luokitusehdotus:
Sijainti: PK 214110 Luopioinen
X:6801186, Y:2534385, Z:90-100
P:6803298, I:3373696
Etäisyys Luopioisten kirkosta 5 km lounaaseen.

Aiemmat löydöt:
Inventointilöydöt:
Tutkimukset: Tarkastus Raimo Talja 1998
Inventointi Miikka Haimila 2004
Kiinteistötiedot: Kiinteistö: 439-416-0004-0083
Tarkastus: 11.5. 2004 Miikka Haimila
Kartat: Peruskarttaote 1:20000 ja suurennos 1:2000
Kuvat: **Negatiivit:** **Diat:**
Sijainti ja maasto: Kohde sijaitsee Kukian Ansiolahden rannalla pohjoiseen kohti rantaa viettävällä metsän rinteellä. Paikalla on täysikasvuinen metsä. Maasto on kivikkoista.
Kohteen kuvaus: Röykkiöitä on siellä täällä yhteensä 21 kappaletta. Niistä pääosa on halkaisijaltaan 1-2 metriä ja korkeudeltaan noin 0,5 metriä. Osa röykkiöistä on säännöllisiä kekoja, osa on tehty isomman kiven viereen. Maastossa on myös kuoppia 7 kappaletta. Ne ovat noin 1 x 3 metrin kokoisia ja syvyydeltään noin 0,5 metriä. Ottaen huomioon maaston kivisyyden, ojien puuttumisen ja vanhan metsän, voi todeta että paikalla on viljelty melko kauan aikaa sitten. Todennäköisimmin paikalla on ollut kaskiviljelyä, jonka tuotoksia on ehkä varastoitu kuopissa.
Laajuus: Noin 7500 m².
Ehdotus suoja-alueeksi:
Suojelutoimenpiteet:
Havaintomahdollisuudet:
Lähistön kohteita: Ks. peruskarttaote
Tiedossa olevat maankäyttösuunnitelmat:
Suosittelvat jatkotoimenpiteet:
Koekuopat:
Pintapöimintä:

32. Ansiolahti
 PK 214110 Luopioinen
 MK 1:20000
 X:6801186, Y:2534385, Z:90-100
 P:6803298, I:3373696



32. Ansiolahti

PK 214110 Luopioinen

MK 1:2000

X:6801186, Y:2534385, Z:90-100

P:6803298, I:3373696

▲ röykkiö

▼ kuoppa



33. Kelotorppa (kivirakenteet - röykkiöt - ajoittamaton)

Muinaisjäännösrekisterinumero: 1000002623
Kunta: Luopioinen **Kylä:** Kantola
Muinaisjäännöstyyppi: Kivirakenteet **Tyypin tarkenne:** röykkiöt
Ajoitus: ajoittamaton
Rauhoitusluokka: **Lukumäärä:** 1
Luokitusehdotus: 2
Sijainti: PK 214301 Padankoski
 X:6805843, Y:2540954, Z:95
 P:6807649, I:3380473
 Etäisyys Luopioisten kirkosta 5,7 km itään.
 Huonon sään ja kasvuston takia GPS:n mittaustulos ei ollut paras mahdollinen, joten sijaintitieto on epätarkka.

Aiemmat löydöt:**Inventointilöydöt:**

Tutkimukset: Inventointi Miikka Haimila 2004
Kiinteistötiedot: Kiinteistö: 439-404-0001-0450 KELOTORPPA 2
 Maanomistaja: Ilmarinen Erkki Jalmari oikeudenomistajat
 Osoite: Sähköttäjänkatu 4 A 14, 00520 Helsinki

Tarkastus: 27.5. 2004 Miikka Haimila

Kartat: Peruskarttaote 1:20000 ja suurennos 1:2500

Kuvat: **Negatiivit:** 131841 **Diat:**

Sijainti ja maasto: Röykkiö sijaitsee Kukkian Kortteenpohjan lahden itärannalla kallioisen ja metsäisen rantarinteen päällä. Se on nykyisin jäänyt ympärille kasvaneiden puiden väliin. Paikalla on kesämökkejä, mutta röykkiö ei ole aivan niiden pihapiirissä.

Kohteen kuvaus: Inventoinnin aikana Juhani Ilmarinen ilmoitti, että hänen kesämökkkinsä lähistöllä on röykkiö. Se on rakennettu parin pään kokoisista kivistä ja on halkaisijaltaan noin 3 m ja korkeudeltaan noin 0,8 metriä. Röykkiön eteläpuolella on isompia kiviä. Maakairalla tehtyjen pistojen tuloksena röykkiö vaikuttaa kasatun pääosin kivistä. Sen ympärillä maa on kivistä hiekkamaata, jonka hiekka vaikuttaa puhtaalta. Ympäristön puolesta röykkiö ei vaikuta kaski- tai viljelyröykkiöltä, mutta sitä ei voi varmuudella väittää hautaröykkiöksiäkään. Röykkiön läheltä kulkee kiinteistöraja, mutta lähellä ei ole kiinteistöjen nurkkaa, joten röykkiö ei liene rajamerkki.

Laajuus: Noin 20 m2.

Ehdotus suoja-alueeksi: Kartalle tehty raja.

Suojelutoimenpiteet: Keskusteltu puhelimesta maanomistajan kanssa. Maanomistajalle on kerrottu inventoinnin aikana selvinneet tiedot.

Havaintomahdollisuudet: Röykkiö erottuu selvästi metsässä.

Lähistön kohteita: Ks. peruskarttaote

Tiedossa olevat maankäyttösuunnitelmat:

Suosittelvat jatkotoimenpiteet: Röykkiön tutkiminen jos maankäyttö sitä edellyttää.

Koekuopat:

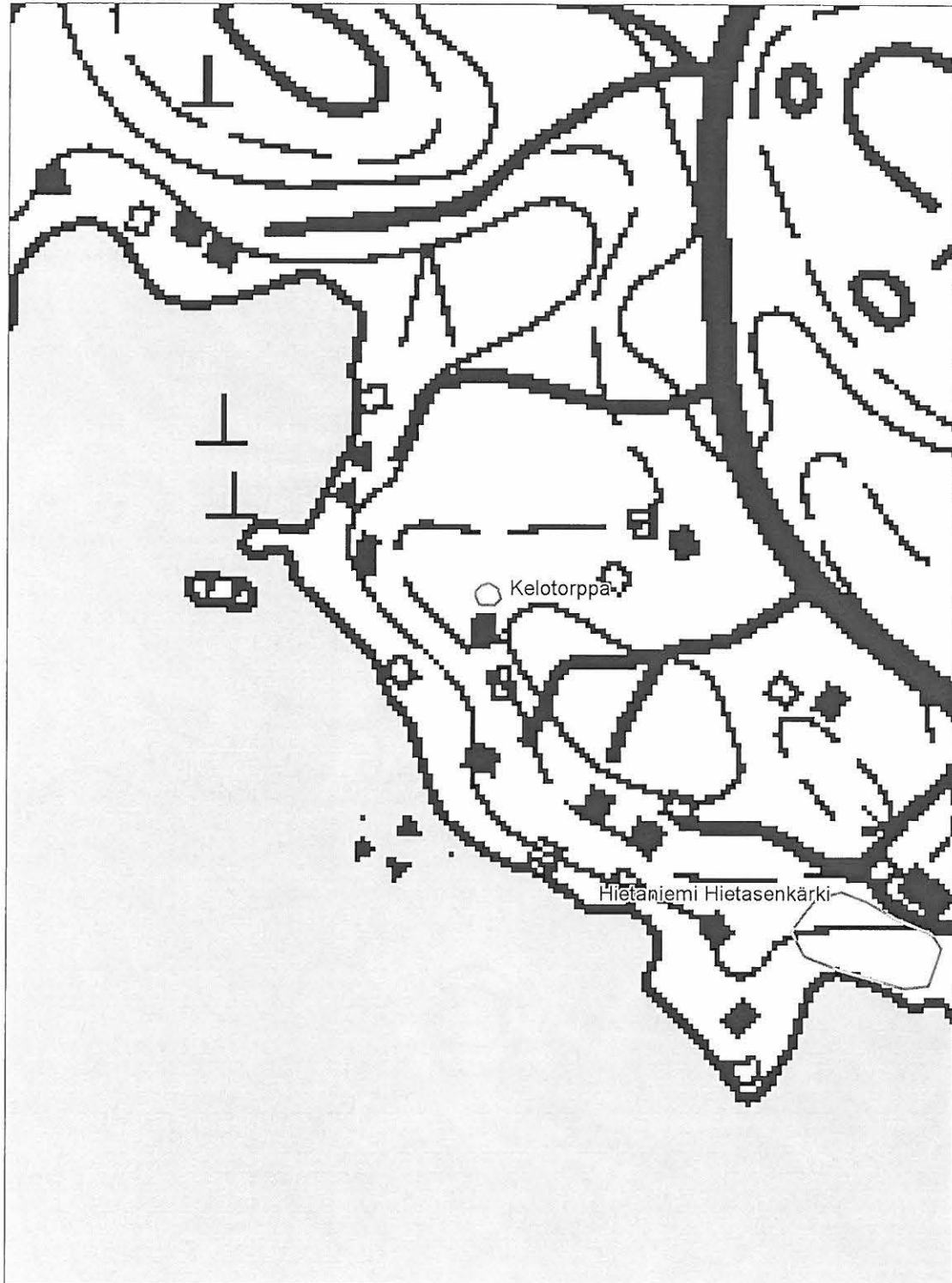
Pintapoiminta:

33. Kelotorppa
 PK 214301 Padankoski
 MK 1:20000
 X:6805843, Y:2540954, Z:95
 P:6807649, I:3380473



33. Kelotorppa
PK 214301 Padankoski
MK 1:2500
X:6805843, Y:2540954, Z:95
P:6807649, I:3380473

◇ kohteen rajaus



34. Lemmittyä (kivirakenteet - rajamerkit - historiallinen)

Muinaisjäännös-
rekisterinumero: 1000002624

Kunta: Luopioinen **Kylä:** Lemmittyä

Muinaisjäännöstyyppi: Kivirakenteet **Tyypin tarkenne:** rajamerkit

Ajoitus: historiallinen

Rauhoitusluokka: **Lukumäärä:** 1

Luokitusehdotus:

Sijainti: PK 213207 Aitoo
X:6805705, Y:2525117, Z:100
P:6808239, I:3364644
Etäisyys Luopioisten kirkosta 10,1 km länteen.

Aiemmat löydöt:

Inventointilöydöt:

Tutkimukset: Inventointi Miikka Haimila 2004

Kiinteistötiedot: Kiinteistö: 439-410-0001-0094 VÄHÄ-LEMMITTYLÄ
Kiinteistö: 439-410-0001-0169 ISO-LEMMITTYLÄ

Tarkastus: 6.5. 2004 Miikka Haimila

Kartat: Peruskarttaote 1:20000

Kuvat: **Negatiivit:** **Diat:**

Sijainti ja maasto: Rajamerkki sijaitsee Pälkäneveden Hasialahteen johtavan salmen pohjoispuolella olevan korkean rantakallion päällä mäntymetsässä.

Kohteen kuvaus: Paikalla on pieni sammaloitunut kiviröykkiö. Sen halkaisija on noin 2 metriä ja korkeus noin 0,5 metriä. Se on rakennettu parin pään ja miehennostannaisen kokoisista kivistä. Vieressä länsipuolella on piikkilanka-aidan jäänteet, jotka ovat ilmeisesti nykyisellä tilusrajalla. Röykkiö lienee saman rajan vanha merkki.

Laajuus: Noin 10 m2.

Ehdotus suoja-alueeksi:

Suojelutoimenpiteet:

Havaintomahdollisuudet: Röykkiö on selvästi havaittavissa kalliolla.

Lähistön kohteita: Ks. peruskarttaote

Tiedossa olevat maankäyttösuunnitelmat:

Suosittelavat jatkotoimenpiteet:

Koekuopat:

Pintapoininta:

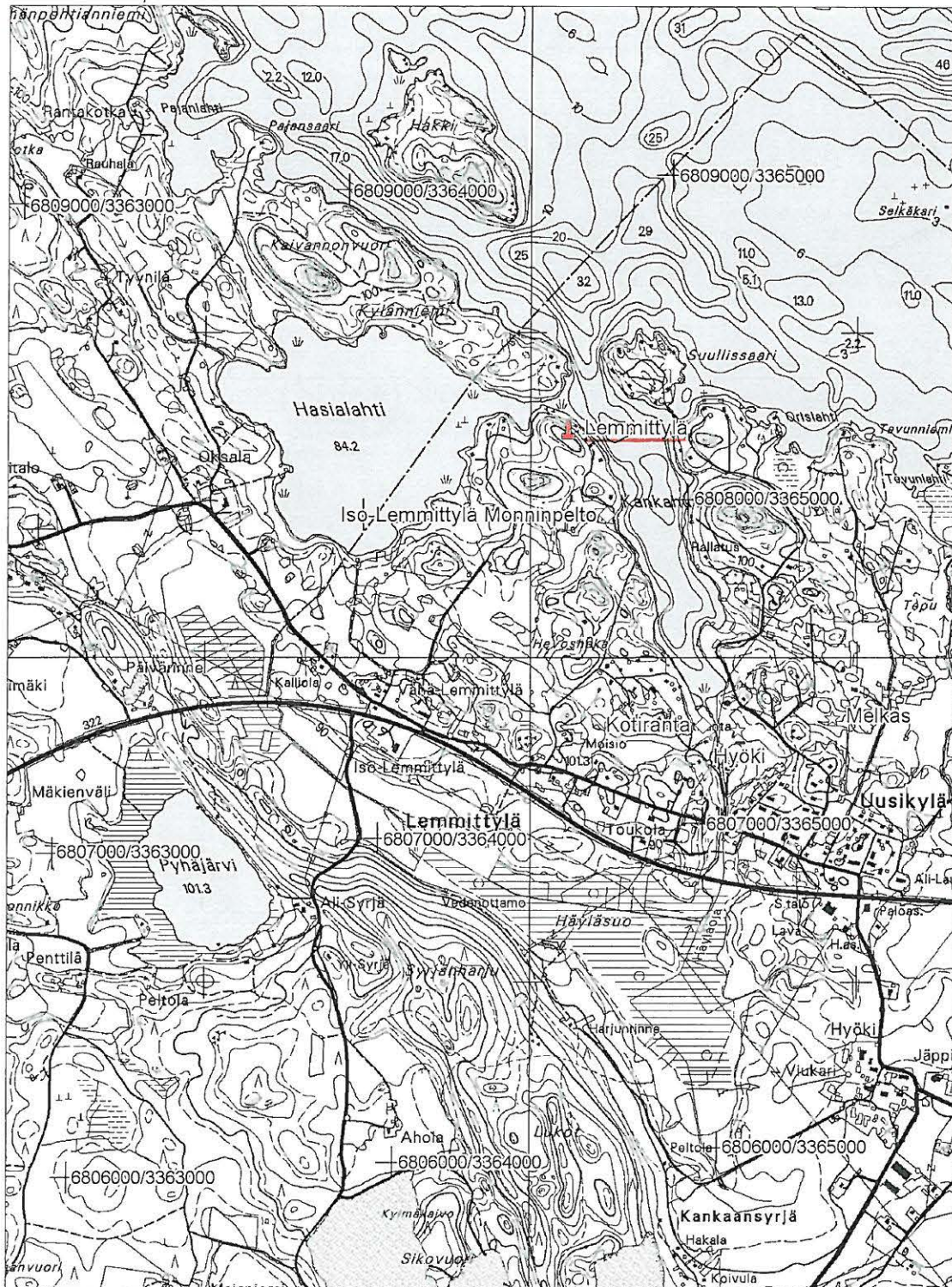
34. Lemmittyä

PK 213207 Aitoo

MK 1:20000

X:6805705, Y:2525117, Z:100

P:6808239, I:3364644



35. Suojärvensuo (kivirakenteet - rajamerkit - historiallinen)

Muinaisjäännös-
rekisterinumero: 1000002651
Kunta: Luopioinen **Kylä:** Kuohijoki
Muinaisjäännöstyyppi: Kivirakenteet **Tyypin tarkenne:** rajamerkit
Ajoitus: historiallinen
Rauhoitusluokka: **Lukumäärä:** 1
Luokitusehdotus:
Sijainti: PK 214301 Padankoski
 X:6801286, Y:2546003, Z:120
 P:6802864, I:3385308
 Etäisyys Luopioisten kirkosta 11,8 km itään.

Aiemmat löydöt:
Inventointilöydöt:
Tutkimukset: Inventointi Miikka Haimila 2004
Kiinteistötiedot: Kiinteistö: 439-415-0003-0082 METSÄ-TULOKAS
 Kiinteistö: 439-408-0002-0187 YLI-KIPPARI
 Kiinteistö: 439-415-0003-0092 TULOKAS

Tarkastus: 13.5. 2004 Miikka Haimila
Kartat: Peruskarttaote 1:20000
Kuvat: **Negatiivit:** 131816 **Diat:**
Sijainti ja maasto: Kohde sijaitsee Suojärvensuon luoteispuolella olevan kapean ja jyrkkäreunaisen kallioniemekkeen kärjessä. Kalliolla kasvaa metsää. Paikka on Kuohijoen kylältä reilut 3 km koilliseen.

Kohteen kuvaus: Rajamerkki on kylmämuurattu pyöreä lieriö, halkaisijaltaan noin 1,5 metriä ja korkeudeltaan noin 0,8 metriä. Sen päällä on pystyssä kivilaaka. Metsässä vastaan tulleen isännän mukaan paikalla on Verhon, Yli-Kipparin ja Nuuttilan tilojen pyykki, joka olisi tehty joskus 1800-luvun puolella. Kallion kaakkoispäässä on hajallaan kiviä, mahdollisesti jäänteet vanhemmasta pyykistä.

Laajuus: Noin 15 m2.
Ehdotus suoja-alueeksi:
Suojelutoimenpiteet:
Havaintomahdollisuudet: Rajamerkki on selvästi havaittavissa kalliolla.
Lähistön kohteita: Ks. peruskarttaote
Tiedossa olevat maankäyttösuunnitelmat:
Suosittelavat jatkotoimenpiteet:
Koekuopat:
Pintapöiminta:

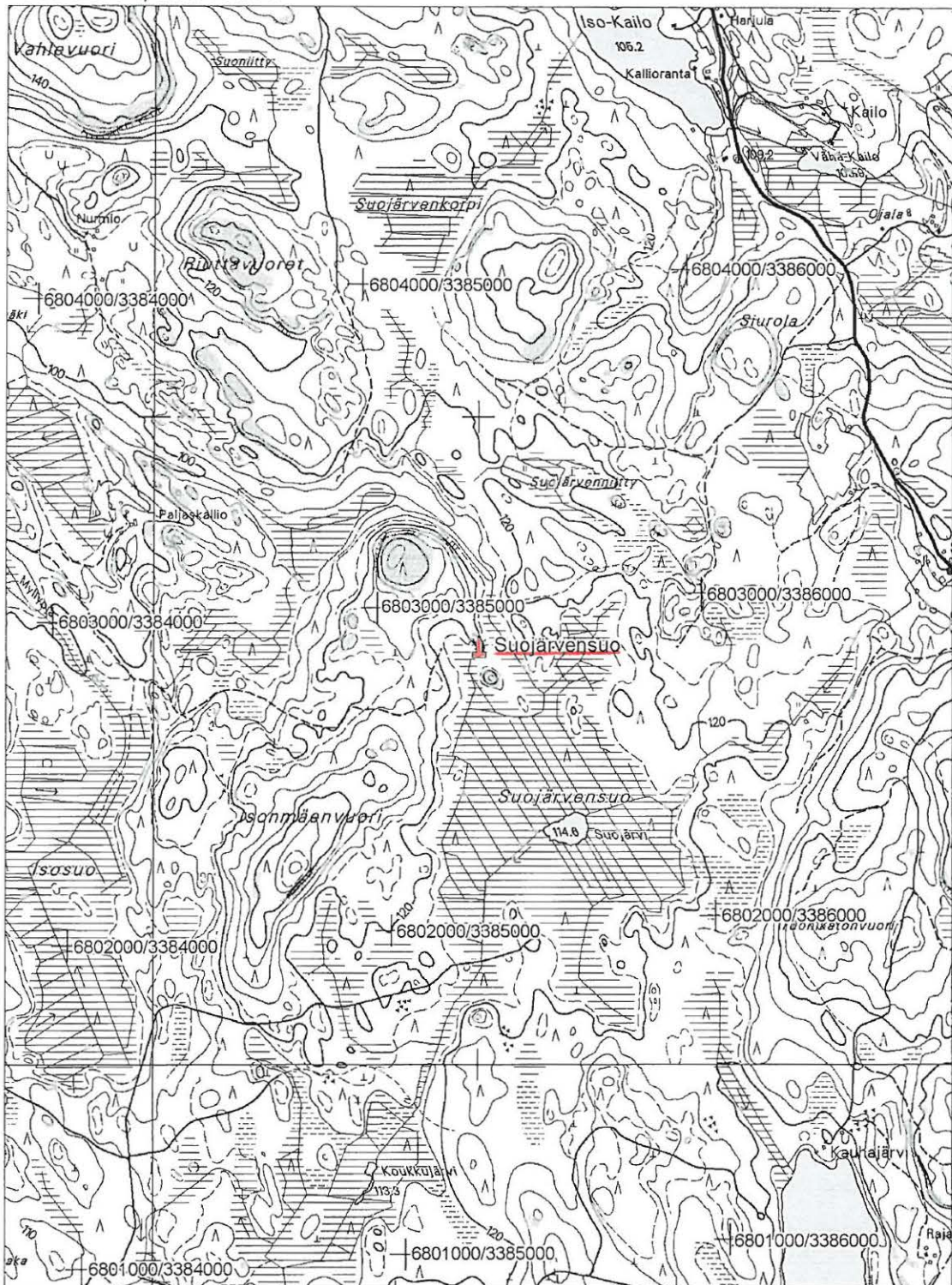
35. Suojärvensuo

PK 214301 Padankoski

MK 1:20000

X:6801286, Y:2546003, Z:120

P:6802864, I:3385308



36. Kiviaitakallio (kivirakenteet - rajamerkit - historiallinen)

Muinaisjäännös-
rekisterinumero: 1000002652
Kunta: Luopioinen **Kylä:** Kuohijoki
Muinaisjäännöstyyppi: Kivirakenteet **Tyypin tarkenne:** rajamerkit
Ajoitus: historiallinen
Rauhoitusluokka: **Lukumäärä:** 1
Luokitusehdotus:
Sijainti: PK 214301 Padankoski
 X:6807359, Y:2542907, Z:130
 P:6809074, I:3382494
 Etäisyys Luopioisten kirkosta 7,8 km itään.

Aiemmat löydöt:
Inventointilöydöt:
Tutkimukset: Inventointi Miikka Haimila 2004
Kiinteistötiedot: Kiinteistö: 439-415-0008-0001
 Kiinteistö: 439-415-0008-0003

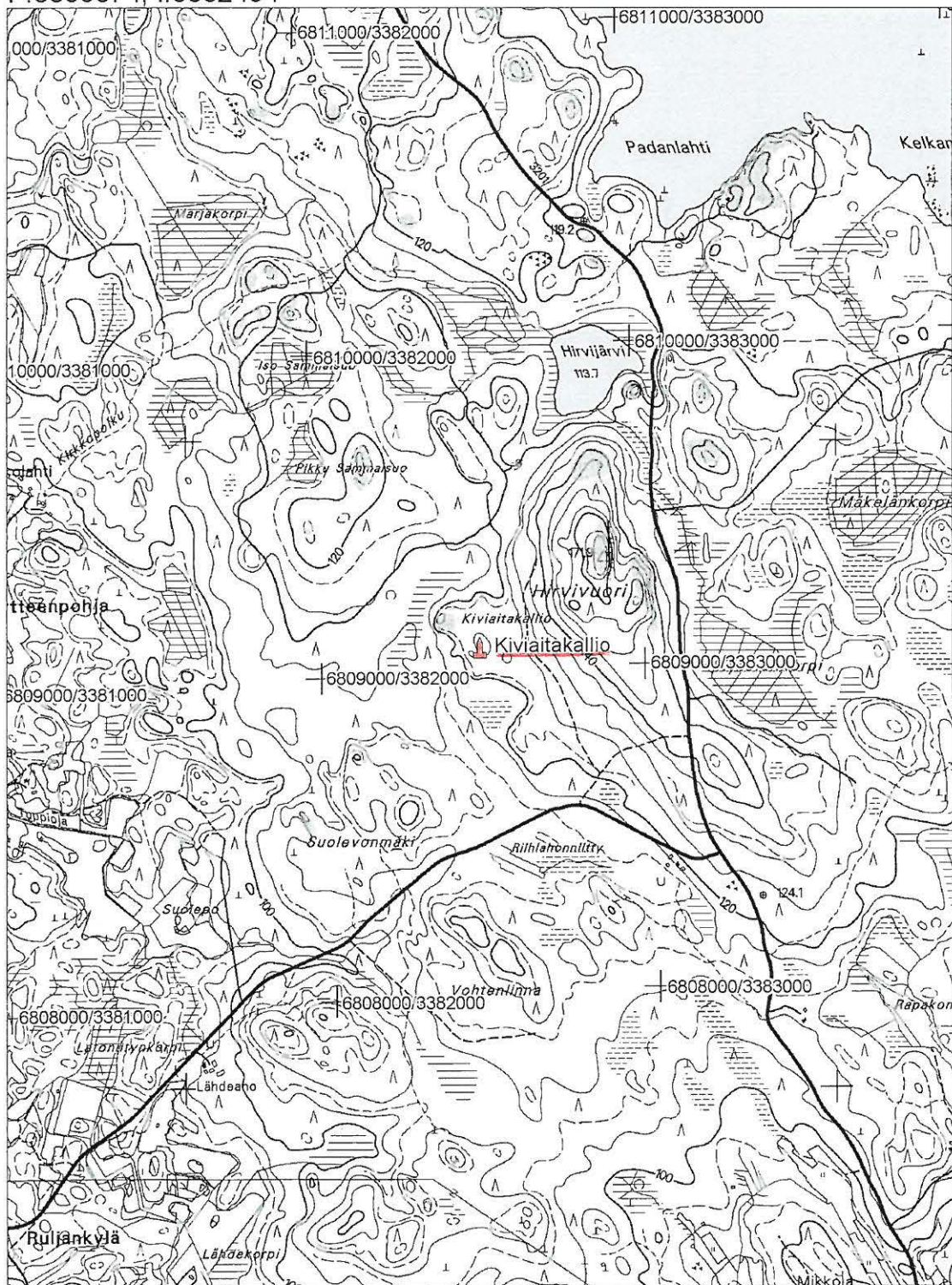
Tarkastus: 19.5. 2004 Miikka Haimila
Kartat: Peruskarttaote 1:20000
Kuvat: **Negatiivit:** **Diat:**
Sijainti ja maasto: Rajaröykkiö sijaitsee keskellä metsää olevalla kalliolla. Paikka on Ruljan kylältä reilut pari kilometriä koilliseen.

Kohteen kuvaus: Kahden kiinteistön välisellä rajalinjalla oleva röykkiö, jonka keskellä rajalinjan suuntainen aukko. Se on rakennettu noin pään kokoisista kivistä ja sen halkaisija on noin 2,5 metriä ja korkeus on noin 0,5 metriä. Aukkoa lukuun ottamatta röykkiö muistuttaa erehdyttävästi hautaröykkiötä.

Laajuus: Noin 10 m2.

Ehdotus suoja-alueeksi:
Suojelutoimenpiteet:
Havaintomahdollisuudet: Rajamerkki on selvästi havaittavissa kalliolla.
Lähistön kohteita: Ks. peruskarttaote
Tiedossa olevat maankäyttösuunnitelmat:
Suositteltavat jatkotoimenpiteet:
Koekuopat:
Pintapoiminta:

36. Kiviaitakallio
 PK 214301 Padankoski
 MK 1:20000
 X:6807359, Y:2542907, Z:130
 P:6809074, I:3382494



37. Vanha kalkkikaivos (raaka-aineen hankintapaikat - louhokset - historiallinen)

Muinaisjäännös-
rekisterinumero: 1000002653
Kunta: Luopioinen **Kylä:** Suojelualueet
Muinaisjäännöstyyppi: Raaka-aineen hankintapai **Tyypin tarkenne:** louhokset
Ajoitus: historiallinen
Rauhoitusluokka: **Lukumäärä:** 1
Luokitusehdotus: 2
Sijainti: PK 214301 Padankoski
 X:6800074, Y:2541892, Z:130
 P:6801842, I:3381145
 Etäisyys Luopioisten kirkosta 9 km kaakkoon.

Aiemmat löydöt:

Inventointilöydöt:

Tutkimukset: Inventointi Miikka Haimila 2004

Kiinteistötiedot: Kiinteistö: 439-891-0001-0001

Tarkastus: 13.5. 2004 Miikka Haimila

Kartat: Peruskarttaote 1:20000

Kuvat: **Negatiivit:** **Diat:**

Sijainti ja maasto: Kohde sijaitsee Kuohijoen kylältä reilun kilometrin itään. Paikka on metsässä kipparinlahden itärannalla. Paikalle on "Vanha kalkkikaivos" -opasteet Kuohijoentieltä Niittyläntielle.

Kohteen kuvaus: Metsässä on näkyvissä 2-3 metrin korkuisia seinämiä ja kaksi säilynyttä ramppia, joista toista pitkin voi vielä kävellä. Muuten paikka on sankan kasvillisuuden peittämää. Kuohijoen kylällä kerrotaan, että kalkkia olisi viety Venäjän vallan aikaan Hämeenlinnaan veneellä ja louhijoina olisi käytetty vankeja. Louhoksen lähellä rannassa olisi ollut vielä joitain aikoja sitten Kalkkivalkama niminen paikka. Jotkin versiot tarinasta kertovat, että kalkkikiveä olisi viety jo aikaisemmin Hämeen linnan rakennustarpeiksi. Paikka tunnetaan myös nimellä Haikan kalkkivilouhos. Geologian tutkimuskeskuksen internetsivuilla Suomen kaivostoiminnan esittelyssä Kukkian kalkkilouhos mainitaan 1200-lukuun ja 1500-lukuun kuuluvana. Kyseessä saattaa olla sama louhintapaikka. Tämän inventoinnin yhteydessä ei valitettavasti ole mahdollista tutkia tarkemmin historiallisia lähteitä louhoksen käyttöajan selvittämiseksi.

Laajuus: Noin 1 ha.

Ehdotus suoja-alueeksi:

Suojelutoimenpiteet:

Havaintomahdollisuudet: Metsässä on osin kasvillisuuden peittämiä louhittuja kalliopintoja.

Lähistön kohteita: Ks. peruskarttaote

Tiedossa olevat maankäyttösuunnitelmat:

Suosittelavat jatkotoimenpiteet:

Koekuopat:

Pintapöiminta:

37. Vanha kalkkikaivos
PK 214301 Padankoski
MK 1:20000
X:6800074, Y:2541892, Z:130
P:6801842, I:3381145



38. Iso-Vekuna (kivirakenteet - kiviaidat - ajoittamaton)

Muinaisjäännös-
rekisterinumero: 1000002654
Kunta: Luopioinen **Kylä:** Luopioinen
Muinaisjäännöstyyppi: Kivirakenteet **Tyypin tarkenne:** kiviaidat
Ajoitus: ajoittamaton
Rauhoitusluokka: **Lukumäärä:** 1
Luokitusehdotus:

Sijainti: PK 214110 Luopioinen
X:6802817, Y:2533999, Z:100
P:6804945, I:3373385
Etäisyys Luopioisten kirkosta 3,5 km etelään.

Aiemmat löydöt:

Inventointilöydöt:

Tutkimukset: Inventointi Timo ja Pekka Miettinen 1963 (Inventointikertomuksen kohde VII:10 s. 30)

Kiinteistötiedot: Kiinteistö: 439-411-0014-0000

Tarkastus: Kohdetta ei tarkastettu.

Kartat: Peruskarttaote 1:20000

Kuvat: **Negatiivit:** **Diat:**

Sijainti ja maasto: Kiviaita sijaitsee Kukkian Iso-Vekunan saaren lounaiskulmalla.

Kohteen kuvaus: Vuoden 1963 inventoinnin mukaan Luopioisten ja Puutikkalan kylien välisellä rajalla on rantakalliolla noin 20 metrin pituinen suurista kivistä koottu aita.

Laajuus:

Ehdotus suoja-alueeksi:

Suojelutoimenpiteet:

Havaintomahdollisuudet:

Lähistön kohteita: Ks. peruskarttaote

**Tiedossa olevat
maankäyttösuunnitelmat:**

**Suosittelvat
jatkotoimenpiteet:**

Koekuopat:

Pintapöimintä:

38. Iso-Vekuna
 PK 214110 Luopioinen
 MK 1:20000
 X:6802817, Y:2533999, Z:100
 P:6804945, I:3373385



39. Tulikallio (kivirakenteet - historiallinen)

Muinaisjäännös-
rekisterinumero: 1000002655
Kunta: Luopioinen **Kylä:** Lemmittyä
Muinaisjäännöstyyppi: Kivirakenteet **Tyypin tarkenne:**
Ajoitus: historiallinen
Rauhoitusluokka: **Lukumäärä:** 11
Luokitusehdotus:
Sijainti: PK 213207 Aitoo
 X:6807051, Y:2527467, Z:100-110
 P:6809476, I:3367054
 Etäisyys Luopioisten kirkosta 7,8 km luoteeseen.

Aiemmat löydöt:**Inventointilöydöt:**

Tutkimukset: Inventointi Miikka Haimila 2004

Kiinteistötiedot: Kiinteistö: 439-410-0001-0111

Tarkastus: 10.5. 2004 Miikka Haimila

Kartat: Peruskarttaote 1:20000 ja suurennos 1:2500

Kuvat: **Negatiivit:** **Diat:**

Sijainti ja maasto: Paikka on Luopioisten ja Sahalahden rajalla Aitoon kotitalousoppilaitoksen ympäristössä. Maasto on metsää, niittyä ja peltoa.

Kohteen kuvaus: Alue tarkastettiin inventoinnin yhteydessä koska kotitalousoppilaitoksen ympärille on tekeillä uusi asemakaava. Maastosta löytyi maanviljelyyn liittyviä tyypillisiä kuoppia ja kivikasoja (ks. karttasuurennos). Pellon reunassa oli myös kivijalka ja siinä muuratun tulisijan jäänteet. Vuoden 1953 ilmakuvaan ja 1954 täydennyskartoitukseen perustuvalla peruskartalla paikalla näkyy kylmä rakennus, mahdollisesti riihi. Alueesta on annettu lausunto, jossa rakenteita ei todeta muinaismuistolaila rauhoitetuiksi, eikä niitä merkitä asemakaavaan.

Laajuus:**Ehdotus suoja-alueeksi:****Suojelutoimenpiteet:**

Havaintomahdollisuudet: Paikoin vaikeasti havaittavia kasvillisuuden peittämiä rakenteita.

Lähistön kohteita: Ks. peruskarttaote

Tiedossa olevat maankäyttösuunnitelmat: Uusi asemakaava ja sen mukaiset rakennukset

Suosittelavat jatkotoimenpiteet:**Koekuopat:****Pintapöimintä:**

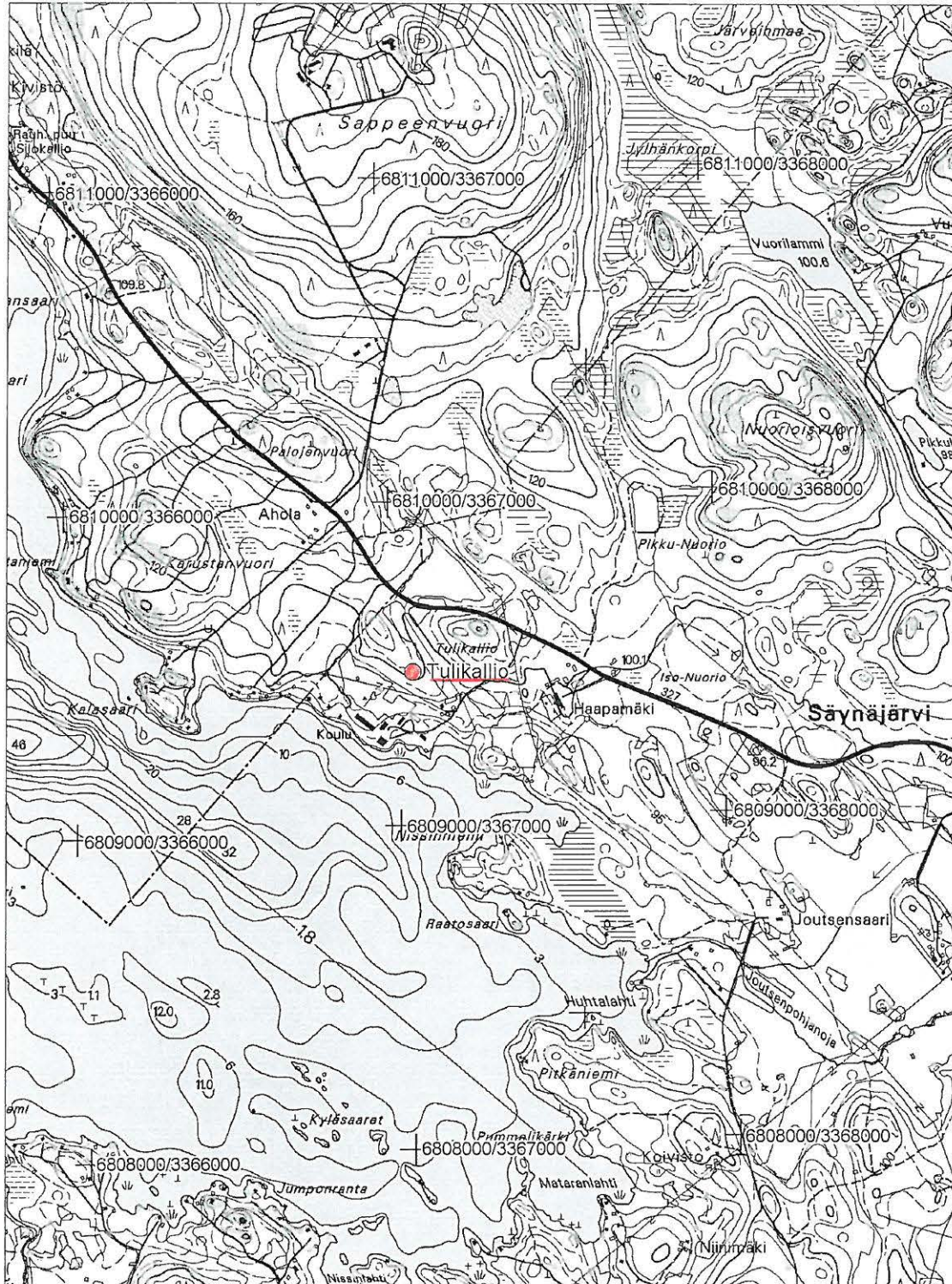
39. Tulikallio

PK 213207 Aitoo

MK 1:20000

X:6807051, Y:2527467, Z:100-110

P:6809476, I:3367054



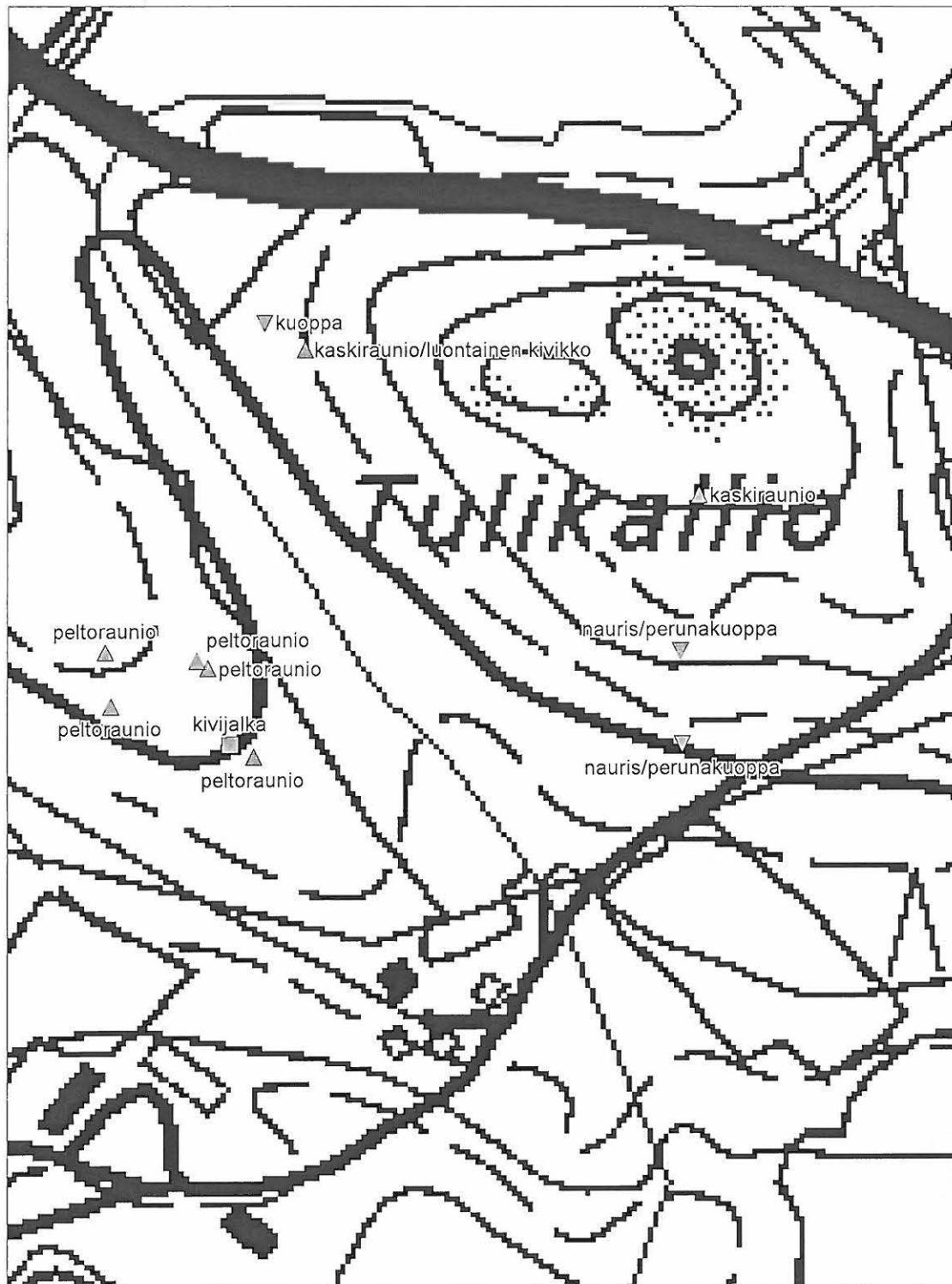
39. Tulikallio

PK 213207 Aitoo

MK 1:2500

X:6807051, Y:2527467, Z:100-110

P:6809476, I:3367054



40. Pentinmäki (työ- ja valmistuspaikat - viljelyröykkiöt - historiallinen)

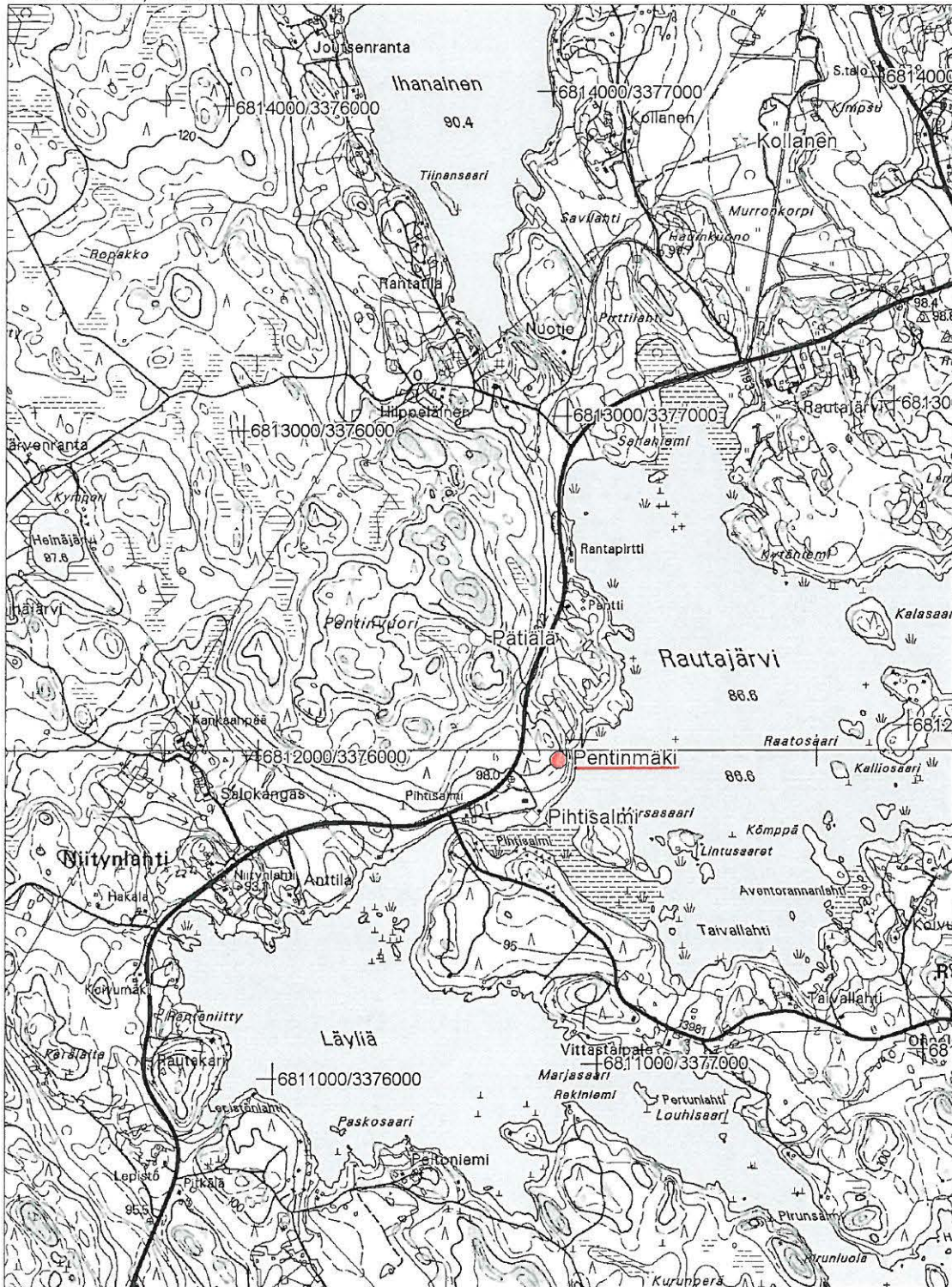
Muinaisjäännös-
rekisterinumero: 1000002656
Kunta: Luopioinen **Kylä:** Rautajärvi
Muinaisjäännöstyyppi: Työ- ja valmistuspaikat **Tyypin tarkenne:** viljelyröykkiöt
Ajoitus: historiallinen
Rauhoitusluokka: **Lukumäärä:** 11
Luokitusehdotus:
Sijainti: PK 214110 Luopioinen
X:6809970, Y:2537211, Z:100
P:6811944, I:3376923
Etäisyys Luopioisten kirkosta 4,3 km koilliseen.

Aiemmat löydöt:
Inventointilöydöt:
Tutkimukset: Inventointi Miikka Haimila 2004
Kiinteistötiedot: Kiinteistö: 439-417-0001-0305 PENTINMÄKI
Tarkastus: 25.5. 2004 Miikka Haimila
Kartat: Peruskarttaote 1:20000 ja suurennos 1:2000
Kuvat: **Negatiivit:** **Diat:**
Sijainti ja maasto: Röykkiöt sijaitsevat Rautajärven itärannalla jyrkähkön rantarinteen päällä. Paikalla kasvaa ryteikköinen lehtimetsä.

Kohteen kuvaus: Inventoinnin aikana Timo Toivonen ilmoitti Pihtisalmen lähistöllä havaitsemistaan röykkiöistä. Kohde koostuu 11 erikokoisesta röykkiöstä. Niitä voi olla enemmänkin, koska kasvillisuus häittää havainnointia. Suurimmat ovat halkaisijaltaan parimetrisiä, pienimmät koostuvat muutamista kymmenistä kivistä, jotka on kasattu isomman kiven kupeeseen tai päälle. Röykkiöt ovat kokonaisuutena selvä merkki viljelystä alueella. Myös paikka sopii rehevän maaperän puolesta hyvin viljelyyn.

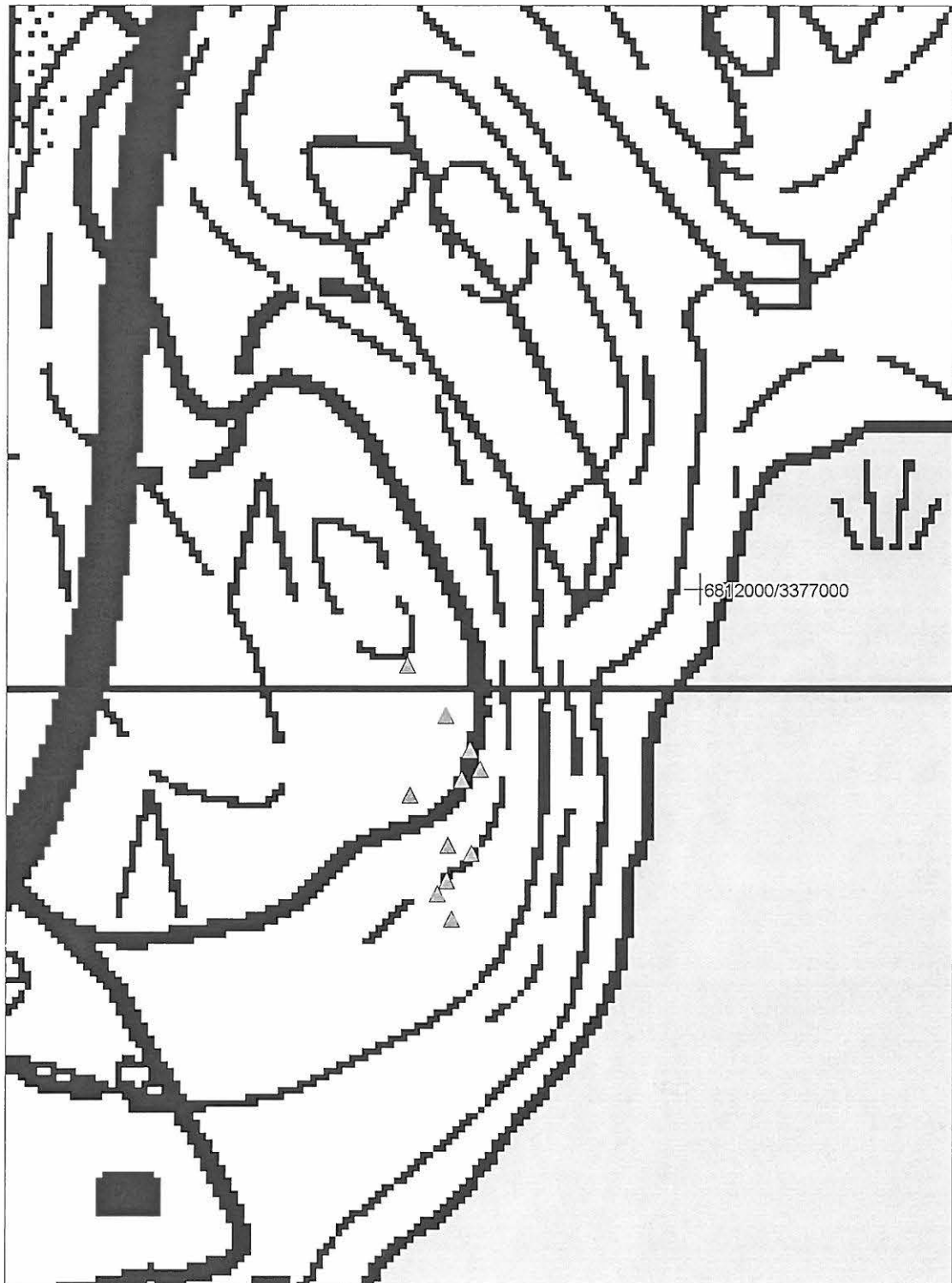
Laajuus: Noin 3000 m².
Ehdotus suoja-alueeksi:
Suojelutoimenpiteet:
Havaintomahdollisuudet: Röykkiöt erottuvat melko hyvin maastossa.
Lähistön kohteita: Ks. peruskarttaote
Tiedossa olevat maankäyttösuunnitelmat:
Suositteltavat jatkotoimenpiteet:
Koekuopat:
Pintapöiminta:

40. Pentinmäki
PK 214110 Luopioinen
MK 1:20000
X:6809970, Y:2537211, Z:100
P:6811944, I:3376923



40. Pentinmäki
PK 214110 Luopioinen
MK 1:2000
X:6809970, Y:2537211, Z:100
P:6811944, I:3376923

▲ röykkiö



41. Pätiälä (työ- ja valmistuspaikat - viljelyröykkiöt - historiallinen)

Muinaisjäännös- rekisterinumero:	1000002657	
Kunta:	Luopioinen	Kylä: Rautajärvi
Muinaisjäännöstyyppi:	Työ- ja valmistuspaikat	Tyypin tarkenne: viljelyröykkiöt
Ajoitus:	historiallinen	
Rauhoitusluokka:		Lukumäärä: 4
Luokitusehdotus:		
Sijainti:	PK 214111 Rautajärvi X:6810346, Y:2536961, Z:110 P:6812332, I:3376691 Etäisyys Luopioisten kirkosta 4,6 km koilliseen.	
Aiemmat löydöt:		
Inventointilöydöt:		
Tutkimukset:	Inventointi Miikka Haimila 2004	
Kiinteistötiedot:	Kiinteistö: 439-417-0001-0298 PÄTIÄLÄ	
Tarkastus:	25.5. 2004 Miikka Haimila	
Kartat:	Peruskarttaote 1:20000 ja suurennos 1:2500	
Kuvat:	Negatiivit:	Diat:
Sijainti ja maasto:	Paikka on Pentinvuorentien eteläpuolella tien ja kallionyppylän välissä. Lähiympäristö on metsää, lännessä ojitettua suoniittyä. Maasto röykkiöiden ympärillä on vähäkivisempää kuin muualla.	
Kohteen kuvaus:	Paikalla on suurehko soikea röykkiö. Se on lounas-kaakko suuntainen, kooltaan noin 4 x 2 metriä ja korkeudeltaan noin 0,8 metriä. Röykkiön ympärillä on kolme muuta pienempää kivistä. Kun paikkaa tarkastelee kokonaisuutena se vaikuttaa raivatulta, mahdollisesti kaskiviljelypaikalta.	
Laajuus:	Noin 900 m ² .	
Ehdotus suoja-alueeksi:		
Suojelutoimenpiteet:		
Havaintomahdollisuudet:	Röykkiöt näkyvät selvästi maastossa.	
Lähistön kohteita:	Ks. peruskarttaote	
Tiedossa olevat maankäyttösuunnitelmat:		
Suosittelavat jatkotoimenpiteet:		
Koekuopat:		
Pintapöimintä:		

41. Pätiälä

PK 214111 Rautajärvi

MK 1:20000

X:6810346, Y:2536961, Z:110

P:6812332, I:3376691



41. Pätiälä

PK 214111 Rautajärvi

MK 1:2500

X:6810346, Y:2536961, Z:110

P:6812332, I:3376691

▲ röykkiö



42. Koivisto 2 (työ- ja valmistuspaikat - viljelyröykkiöt - historiallinen)

Muinaisjäännösrekisterinumero: 1000002658
Kunta: Luopioinen **Kylä:** Rautajärvi
Muinaisjäännöstyyppi: Työ- ja valmistuspaikat **Tyypin tarkenne:** viljelyröykkiöt
Ajoitus: historiallinen
Rauhoitusluokka: **Lukumäärä:** 7
Luokitusehdotus:
Sijainti: PK 214301 Padankoski
 X:6806261, Y:2536819, Z:100
 P:6808257, I:3376362
 Etäisyys Luopioisten kirkosta 1,6 km itään.

Aiemmat löydöt:
Inventointilöydöt:
Tutkimukset: Inventointi Miikka Haimila 2004
Kiinteistötiedot: Kiinteistö: 439-417-0001-0341 KOIVISTO
 Maanomistaja: Koivisto Heikki Simo Antero
 Osoite: Riekontie 3 A, 02700 Kauniainen

Tarkastus: 20.5. 2004 Miikka Haimila
Kartat: Peruskarttaote 1:20000 ja suurennos 1:2500
Kuvat: **Negatiivit:** **Diat:**
Sijainti ja maasto: Paikka on Kukkian Rihanselän itärannalla rinteessä. Röykkiöt ovat kivettömällä suojaisalla paikalla kallioiden ja kivikon ympäröimänä.

Kohteen kuvaus: Kaisa Saarinen Nokelan tilalla kertoi röykkiöistä. Paikalta löytyi seitsemän röykkiötä jotka ovat pääasiassa halkaisijaltaan noin metrin ja korkeudeltaan puoli metriä. Paikka ja röykkiöt näyttävät kaskiviljelyn jäänteiltä.

Laajuus: Noin 300 m2.
Ehdotus suoja-alueeksi:
Suojelutoimenpiteet:
Havaintomahdollisuudet: Röykkiöt näkyvät selvästi maastossa.
Lähistön kohteita: Ks. peruskarttaote
Tiedossa olevat maankäyttösuunnitelmat:
Suosittelavat jatkotoimenpiteet:
Koekuopat:
Pintapoiminta:

42. Koivisto 2
 PK 214301 Padankoski
 MK 1:20000
 X:6806261, Y:2536819, Z:100
 P:6808257, I:3376362



42. Koivisto 2

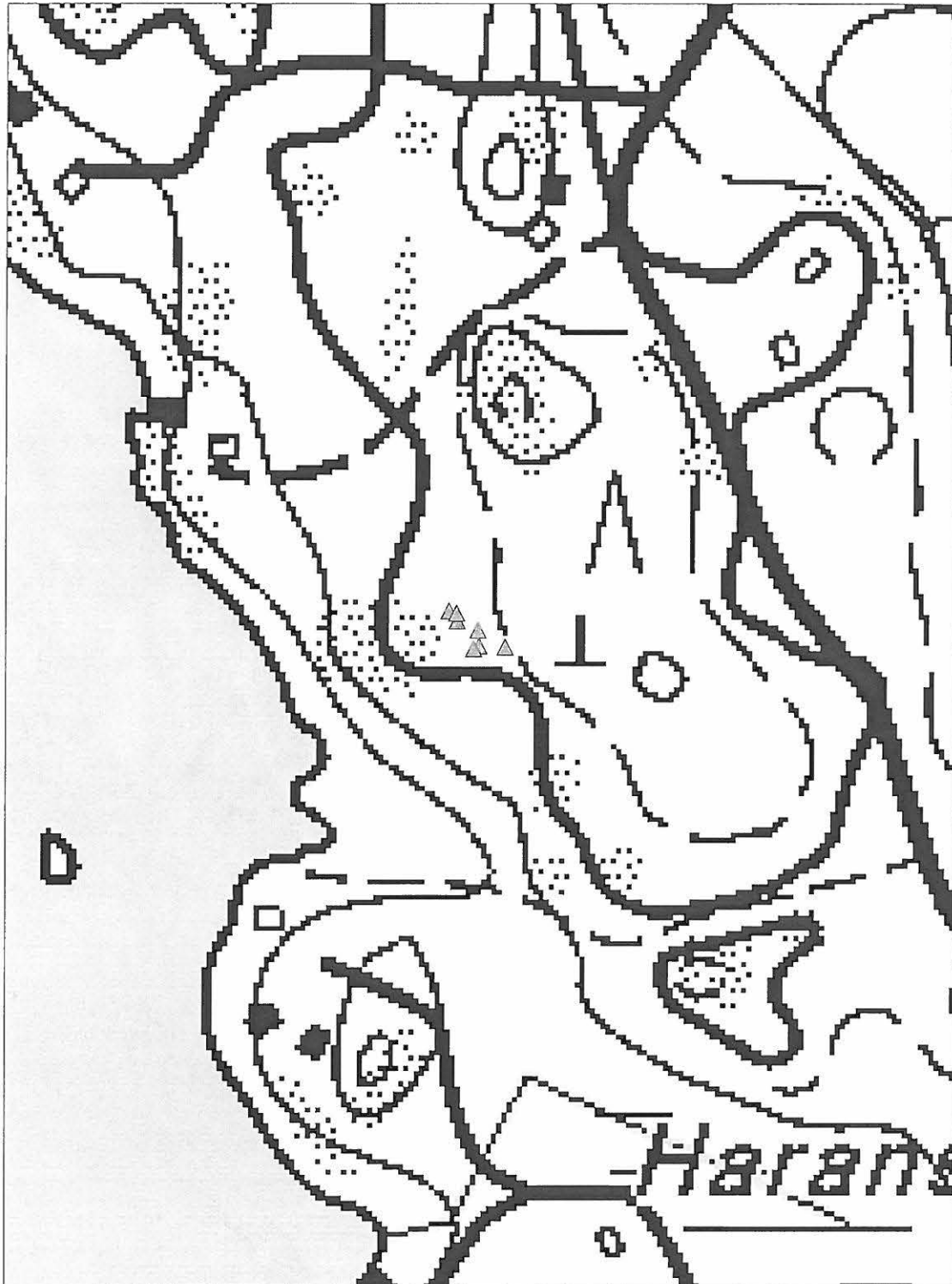
PK 214301 Padankoski

MK 1:2500

X:6806261, Y:2536819, Z:100

P:6808257, I:3376362

▲ röykkiö



43. Koivulahti (maarakenteet - kaivannot - historiallinen)

Muinaisjäännös-
rekisterinumero: 1000002659
Kunta: Luopioinen **Kylä:** Puutikkala
Muinaisjäännöstyyppi: Maarakenteet **Tyypin tarkenne:** kaivannot
Ajoitus: historiallinen
Rauhoitusluokka: **Lukumäärä:** 3
Luokitusehdotus:
Sijainti: PK 213212 Puutikkala
 X:6798746, Y:2532342, Z:117,5-130
 P:6800954, I:3371543
 Etäisyys Luopioisten kirkosta 7,9 km lounaaseen.

Aiemmat löydöt:

Inventointilöydöt:

Tutkimukset: Inventointi Miikka Haimila 2004

Kiinteistötiedot: Kiinteistö: 439-416-0008-0004 KOIVULAHTI
 Maanomistaja: Koivulahti Jouko Lauri Juhani
 Maanomistaja: Koivulahti Tuula Rauha Inkeri
 Osoite: Ahvenusmaantie 25, 36760 Luopioinen

Tarkastus: 11.5. 2004 Miikka Haimila

Kartat: Peruskarttaote 1:20000 ja suurennos 1:5000

Kuvat: **Negatiivit:** **Diat:**

Sijainti ja maasto: Kaivannot sijaitsevat metsässä.

Kohteen kuvaus: Jouko Koivulahti näytti metsässä olevia kaivantoja. Molemmat olivat kooltaan noin 10 x 20 metrin kokoisia suorakaiteita, joita kiertää noin puolen metrin levyinen ja hieman matalampi oja. Maata on kaivettu suorakaiteen keskelle. Koivulahti on ollut vuonna 1952 paikalla istuttamassa metsää ja kaivannot ovat olleet paikalla jo tuolloin. Niiden päällä oli näkynyt istutusaikaan isoja kantoja joten kaivannoilla on ollut ainakin ison puun iän verran ikää vuonna 1952. Koivulahti ehdotti, että paikalta olisi kaivettu hiekka- ja multamaata ajettavaksi talvella pellolle, mutta ajo olisi jäänyt tekemättä. Mitään tyhjentävää selitystä kaivannoille ei kuitenkaan paikalla keksitty.
 Toisen lähistöllä oli noin 2 x 3 metrin kokoinen naurishauta, jolla oli syvyyttä noin 1,5 metriä. Paikan ympäristö oli kivettömämpi ja tasaisempi kuin ympäröivä metsä. Alue on kuulemma vanhaa kaskimaata.

Laajuus:

Ehdotus suoja-alueeksi:

Suojelutoimenpiteet:

Havaintomahdollisuudet: Kaivannot erottuvat selvästi lähietäisyydeltä.

Lähistön kohteita: Ks. peruskarttaote

Tiedossa olevat maankäyttösuunnitelmat:

Suosittelvat jatkotoimenpiteet:

Koekuopat:

Pintapoiminta:

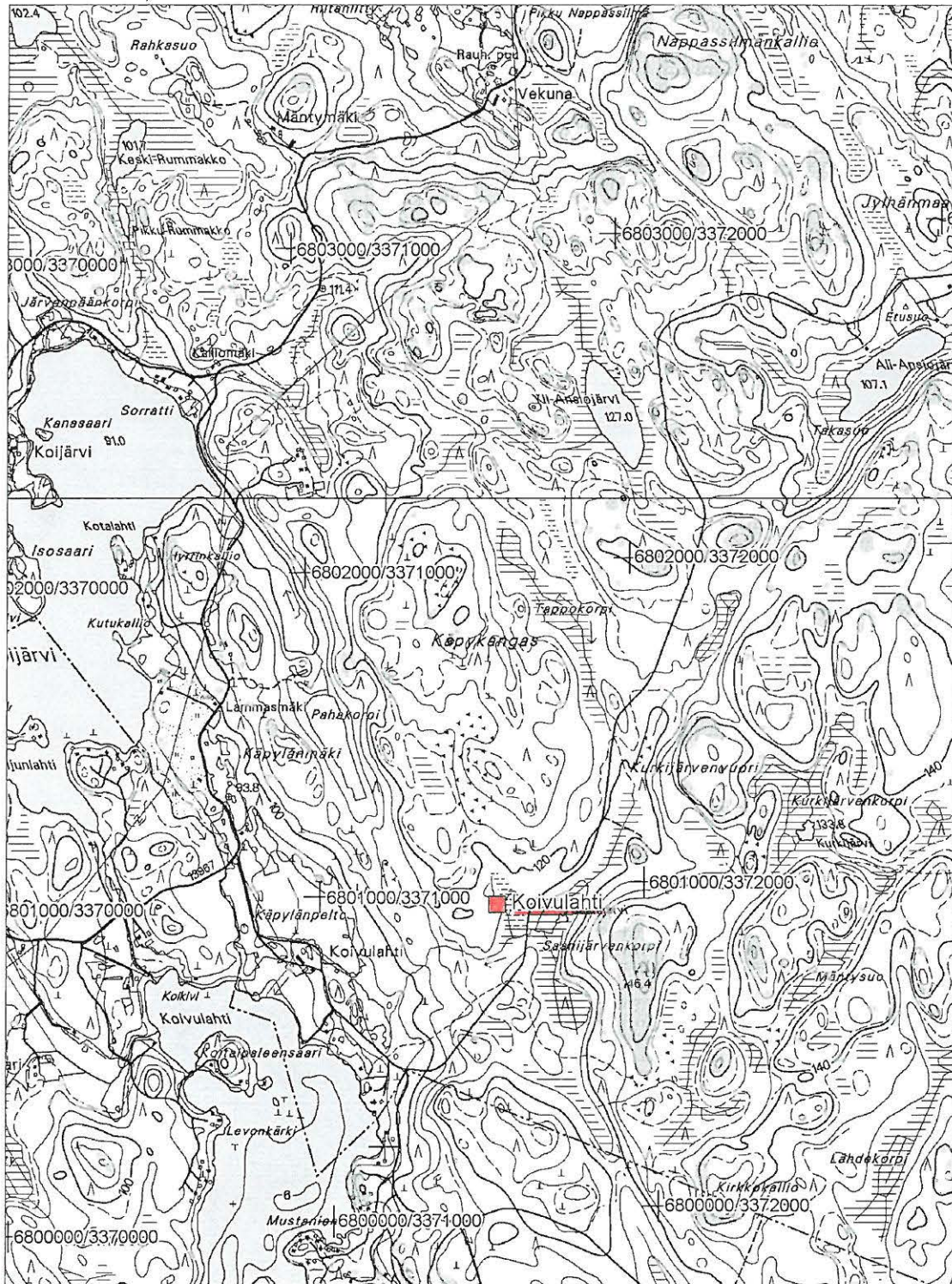
43. Koivulahti

PK 213212 Puutikkala

MK 1:20000

X:6798746, Y:2532342, Z:117,5-130

P:6800954, I:3371543



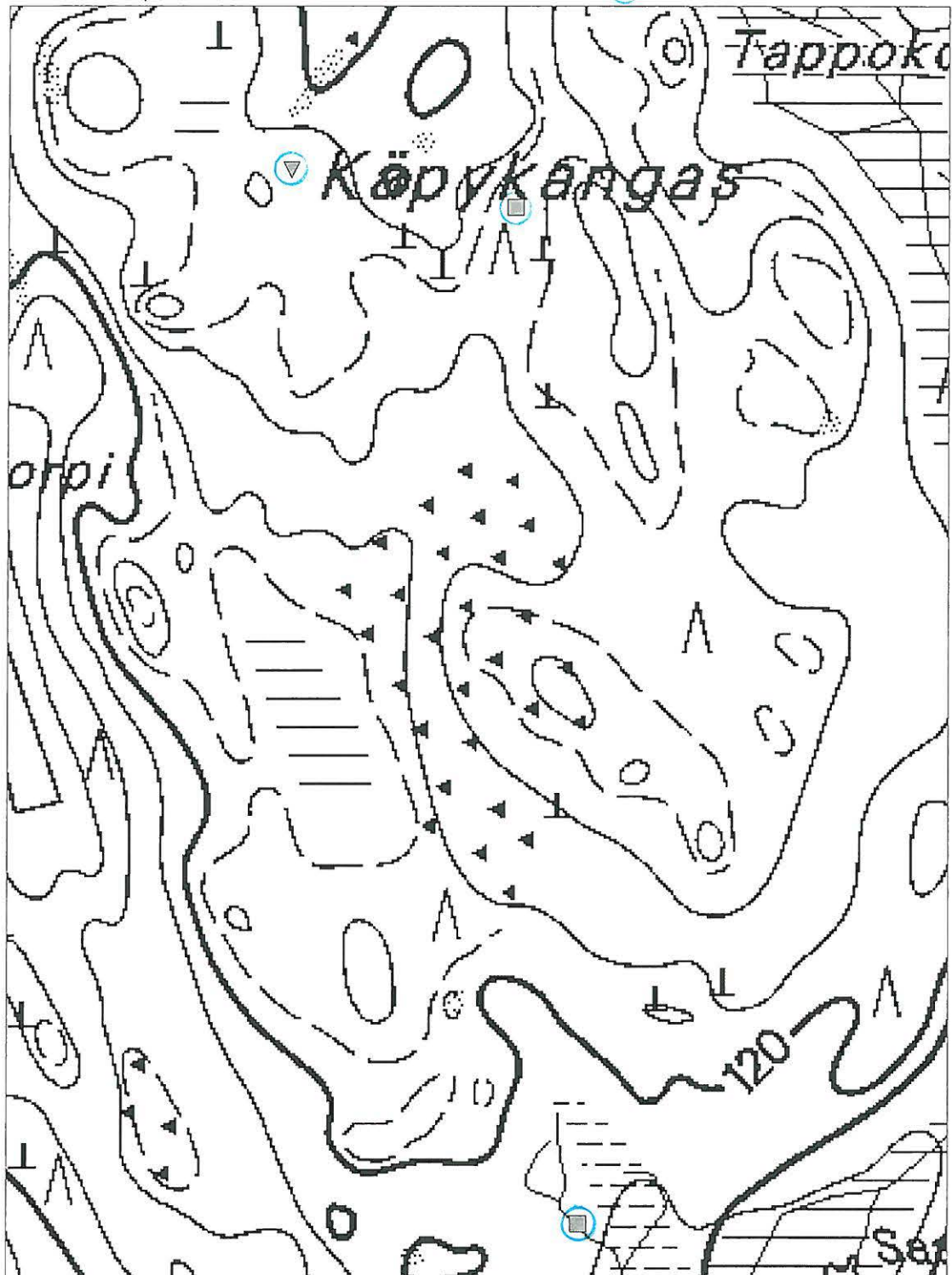
43. Koivulahti

PK 213212 Puutikkala

MK 1:5000

X:6798746, Y:2532342, Z:117,5-130

P:6800954, I:3371543

 kaivanto naurishauta

44. Tulivuori (kultti- ja tarinapaikat - tarinapaikat - historiallinen)

Muinaisjäännös-
rekisterinumero: 1000002671
Kunta: Luopioinen **Kylä:** Kajantila
Muinaisjäännöstyyppi: Kultti- ja tarinapaikat **Tyypin tarkenne:** tarinapaikat
Ajoitus: historiallinen
Rauhoitusluokka: **Lukumäärä:** 1
Luokitusehdotus:
Sijainti: PK 214111 Rautajärvi
X:6811588, Y:2531064, Z:160
P:6813844, I:3370856
Etäisyys Luopioisten kirkosta 7,9 km luoteeseen.

Aiemmat löydöt:**Inventointilöydöt:**

Tutkimukset: Inventointi Miikka Haimila 2004

Kiinteistötiedot: Kiinteistö: 439-403-0003-0164

Tarkastus: 26.5. 2004 Miikka Haimila

Kartat: Peruskarttaote 1:20000

Kuvat: **Negatiivit:** **Diat:**

Sijainti ja maasto: Tulivuori on kallioinen mäki Laipaän erämaa-alueella.

Kohteen kuvaus: Tulivuori on ollut Luopioisissa helavalkeiden pitopaikka. Tässä käytössä se on ollut vielä 1930-luvulla. Paikka on tunnettu aiemmin Kokkovuorena. Vuoren laki on melko tasainen kalliopohjainen alue. Paikalla ei ole näkyvissä mitään rakenteita tai muita merkkejä tulenpidosta.

Laajuus:**Ehdotus suoja-alueeksi:****Suojelutoimenpiteet:**

Havaintomahdollisuudet: Ei maan päälle näkyviä rakenteita.

Lähistön kohteita: Ks. peruskarttaote

**Tiedossa olevat
maankäyttösuunnitelmat:****Suosittelavat
jatkotoimenpiteet:****Koekuopat:****Pintapöiminta:**

44. Tulivuori

PK 214111 Rautajärvi

MK 1:20000

X:6811588, Y:2531064, Z:160

P:6813844, I:3370856



45. Tepulinnanmäki (kultti- ja tarinapaikat - tarinapaikat - ajoittamaton)

Muinaisjäännös-
rekisterinumero: 1000002672

Kunta: Luopioinen **Kylä:** Kouvala

Muinaisjäännöstyyppi: Kultti- ja tarinapaikat **Tyypin tarkenne:** tarinapaikat

Ajoitus: ajoittamaton

Rauhoitusluokka: **Lukumäärä:** 1

Luokitusehdotus:

Sijainti: PK 213207 Aitoo
X:6802923, Y:2526709, Z:100-150
P:6805386, I:3366106
Etäisyys Luopioisten kirkosta 9,1 km länsilounaaseen.

Aiemmat löydöt:

Inventointilöydöt:

Tutkimukset: Inventointi Timo ja Pekka Miettinen 1963 (Inventointikertomuksen kohde VII:1 s. 25)
Inventointi Miikka Haimila 2004

Kiinteistötiedot: Kiinteistö: 439-407-0001-0134 ISO-KNAAPI
Maanomistaja: Heikkilä Jaakko Tatu Juhani
Osoite: Vuorensyrjäntie 15, 36720 Aitoo

Tarkastus: 7.5. 2004 Miikka Haimila

Kartat: Peruskarttaote 1:20000

Kuvat: **Negatiivit:** **Diat:**

Sijainti ja maasto: Kohde sijaitsee Aitoossa Kouvalanjärven itärannalla. Se on kalliainen jyrkkärinteinen mäki, jolla kasvaa metsää. Rannan puolella on useita pystysuoria seinämiä.

Kohteen kuvaus: Vuoresta kerrotaan, että se olisi ollut puolustuslinna. Maastossa ei kuitenkaan näy merkkejä kivivalleista tai muista varustuksista. Laelta on hyvä näköala ympäristöön. Paikka kuuluu maanomistajan mukaan Natura-suojelualueisiin. Satunnaisilla koepistoilla rinteissä ei havaittu merkkejä kulttuurimaasta.

Laajuus: Noin 7,5 ha.

Ehdotus suoja-alueeksi:

Suojelutoimenpiteet:

Havaintomahdollisuudet: Ei maan päälle näkyviä rakenteita.

Lähistön kohteita: Ks. peruskarttaote

Tiedossa olevat maankäyttösuunnitelmat:

Suosittelavat jatkotoimenpiteet:

Koekuopat:

Pintapoiminta:

45. Tepulinnamäki

PK 213207 Aitoo

MK 1:20000

X:6802923, Y:2526709, Z:100-150

P:6805386, I:3366106



46. Mikkelinmäki (kultti- ja tarinapaikat - lähteet - historiallinen)

Muinaisjäännös-
rekisterinumero: 1000002673
Kunta: Luopioinen **Kylä:** Luopioinen
Muinaisjäännöstyyppi: Kultti- ja tarinapaikat **Tyypin tarkenne:** lähteet
Ajoitus: historiallinen
Rauhoitusluokka: **Lukumäärä:** 1
Luokitusehdotus:
Sijainti: PK 214110 Luopioinen
 X:6806069, Y:2535029, Z:112
 P:6808147, I:3374564
 Etäisyys Luopioisten kirkosta 209 m länteen.

Aiemmat löydöt:**Inventointilöydöt:**

Tutkimukset: Inventointi Timo ja Pekka Miettinen 1963 (Inventointikertomuksen kohde VII:3 s. 26)
 Inventointi Miikka Haimila 2004

Kiinteistötiedot: Kiinteistö: 439-411-0007-0216

Tarkastus: 18.5. 2004 Miikka Haimila

Kartat: Peruskarttaote 1:20000

Kuvat: **Negatiivit:** 131825 **Diat:**

Sijainti ja maasto: Paikka on Luopioisten kirkonkylässä oleva kalliainen mäki.

Kohteen kuvaus: Mäelle on kuljetettu vanhoja rakennuksia ja se toimii ulkoilmamuseona. Mäellä on perimätiedon mukaan uhrilähde, joka nykyisin on vinttikaivolla peitetty. Kaivo on takimmaisena rakenusrivin pohjoispäässä. Mäellä on myös kivi, jossa on paikalla käyneiden arkeologien mukaan kolme luonnomuovaamalta vaikuttavaa kuppia. Kivi sijaitsee alueelle tulevan polun varressa. Vuoden 2004 inventoinnissa ei tarkastushetkellä vallinneen kaatosateen takia etsitty kiven paikkaa.

Laajuus: Noin 10 m² (uhrilähde).

Ehdotus suoja-alueeksi:

Suojelutoimenpiteet:

Havaintomahdollisuudet: Kaivo näkyy selvästi maastossa

Lähistön kohteita: Ks. peruskarttaote

Tiedossa olevat maankäyttösuunnitelmat:

Suosittelavat jatkotoimenpiteet:

Koekuopat:

Pintapöimintä:

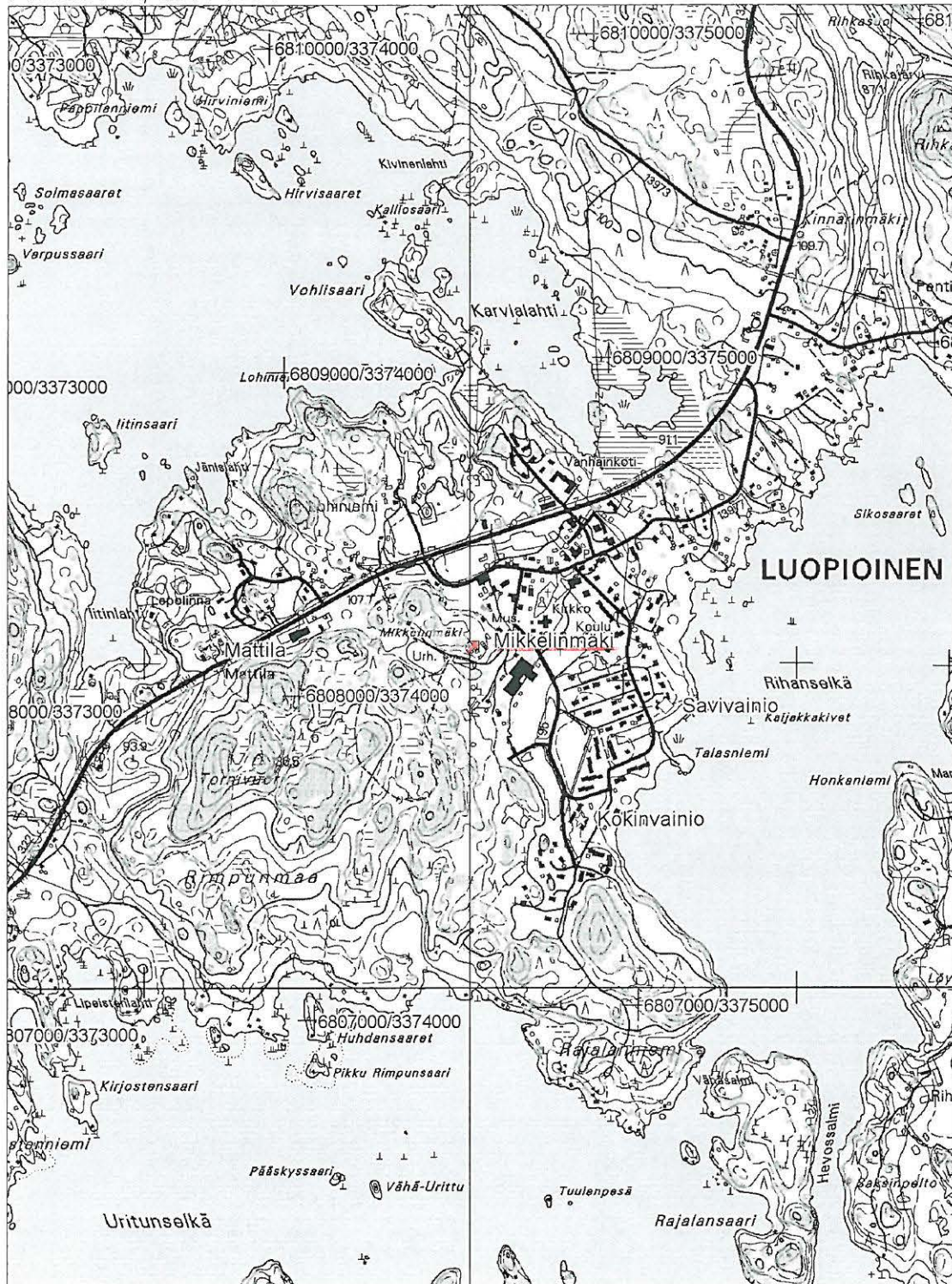
46. Mikkelinmäki

PK 214110 Luopioinen

MK 1:20000

X:6806069, Y:2535029, Z:112

P:6808147, I:3374564



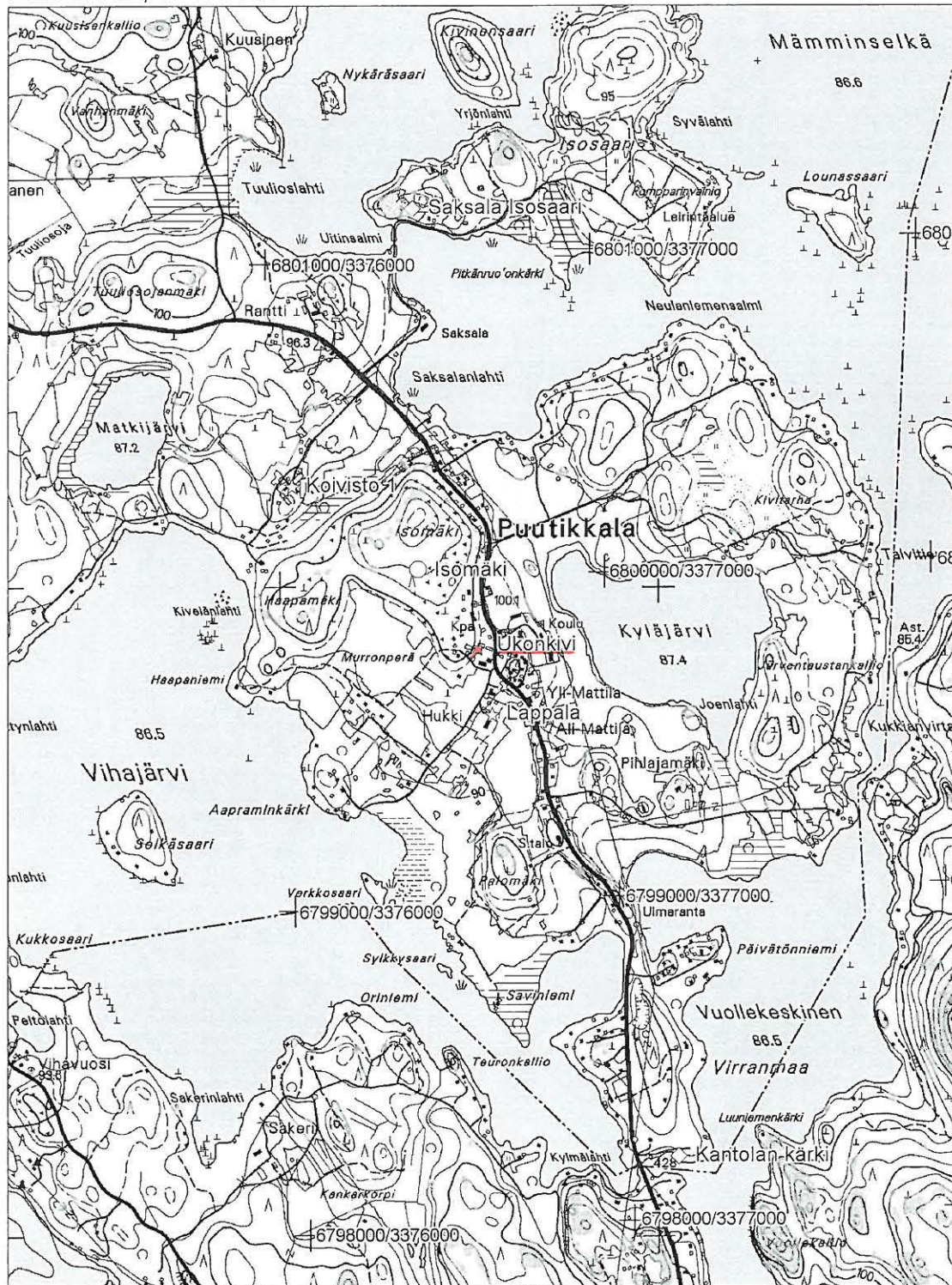
47. Ukonkivi (kultti- ja tarinapaikat - tarinapaikat - historiallinen)

Muinaisjäännös-
rekisterinumero: 1000002674
Kunta: Luopioinen **Kylä:** Puutikkala
Muinaisjäännöstyyppi: Kultti- ja tarinapaikat **Tyypin tarkenne:** tarinapaikat
Ajoitus: historiallinen
Rauhoitusluokka: **Lukumäärä:** 1
Luokitusehdotus:
Sijainti: PK 213212 Puutikkala
 X:6797818, Y:2537459, Z:97,5
 P:6799792, I:3376613
 Etäisyys Luopioisten kirkosta 8,6 km etelään.

Aiemmat löydöt:
Inventointilöydöt:
Tutkimukset: Inventointi Timo ja Pekka Miettinen 1963 (Inventointikertomuksen kohde VII:8 s. 28)
Kiinteistötiedot: Kiinteistö: 439-416-0003-0038
Tarkastus: Kohdetta ei tarkastettu
Kartat: Peruskarttaote 1:20000
Kuvat: **Negatiivit:** **Diat:**
Sijainti ja maasto: Paikka on Puutikkalan kylän keskustassa Isomäen kaakkoispuolella.
Kohteen kuvaus: Rekolan talon pihalla olevan suuren kiven keskellä olevassa halkeamassa on perimätiedon mukaan poltettu kuolleiden vaatteet ja ruumiinoljet. Toisen tarinan mukaan kiven päältä olisi julistettu jumalansanaa, minkä takia kiveä sanotaan myös Ukonkirkoksi tai Ukonsaarnakiveksi.

Laajuus:
Ehdotus suoja-alueeksi:
Suojelutoimenpiteet:
Havaintomahdollisuudet:
Lähistön kohteita: Ks. peruskarttaote
Tiedossa olevat maankäyttösuunnitelmat:
Suosittelavat jatkotoimenpiteet:
Koekuopat:
Pintapoiminta:

47. Ukonkivi
 PK 213212 Puutikkala
 MK 1:20000
 X:6797818, Y:2537459, Z:97,5
 P:6799792, I:3376613



48. Lappala (löytöpaikat - rautakautinen)

Muinaisjäännös-
rekisterinumero: 1000002675

Kunta: Luopioinen **Kylä:** Puutikkala

Muinaisjäännöstyyppi: Löytöpaikat **Tyypin tarkenne:**

Ajoitus: rautakautinen

Rauhoitusluokka: **Lukumäärä:** 1

Luokitusehdotus:

Sijainti: PK 213212 Puutikkala
X:6797628, Y:2537495, Z:92,5
P:6799600, I:3376640
Etäisyys Luopioisten kirkosta 8,8 km pohjoiseen.

Aiemmat löydöt: KM 34047 (kuppikiven kappale)

Inventointilöydöt:

Tutkimukset: Tarkastus Päivi Kankkunen 2003
Inventointi Miikka Haimila 2004

Kiinteistötiedot: Kiinteistö: 439-416-0012-0000

Tarkastus: 27.5. 2004 Miikka Haimila

Kartat: Peruskarttaote 1:20000

Kuvat: **Negatiivit:** **Diat:**

Sijainti ja maasto: Paikka on hiekkapohjainen ja kivinen pelto keskellä Puutikkalan kylää.

Kohteen kuvaus: Kuppikiven kappale on löytynyt parikymmentä vuotta sitten. Löytäjä Eero Koivulahti toimitti sen vuonna 2003 Saksalan Isosaaren kaivauksille. Inventoinnissa ei selvinnyt mitään uutta kuppikiveen liittyvää tietoa.

Laajuus:

Ehdotus suoja-alueeksi:

Suojelutoimenpiteet:

Havaintomahdollisuudet: Ei maan päälle näkyviä rakenteita

Lähistön kohteita: Ks. peruskarttaote

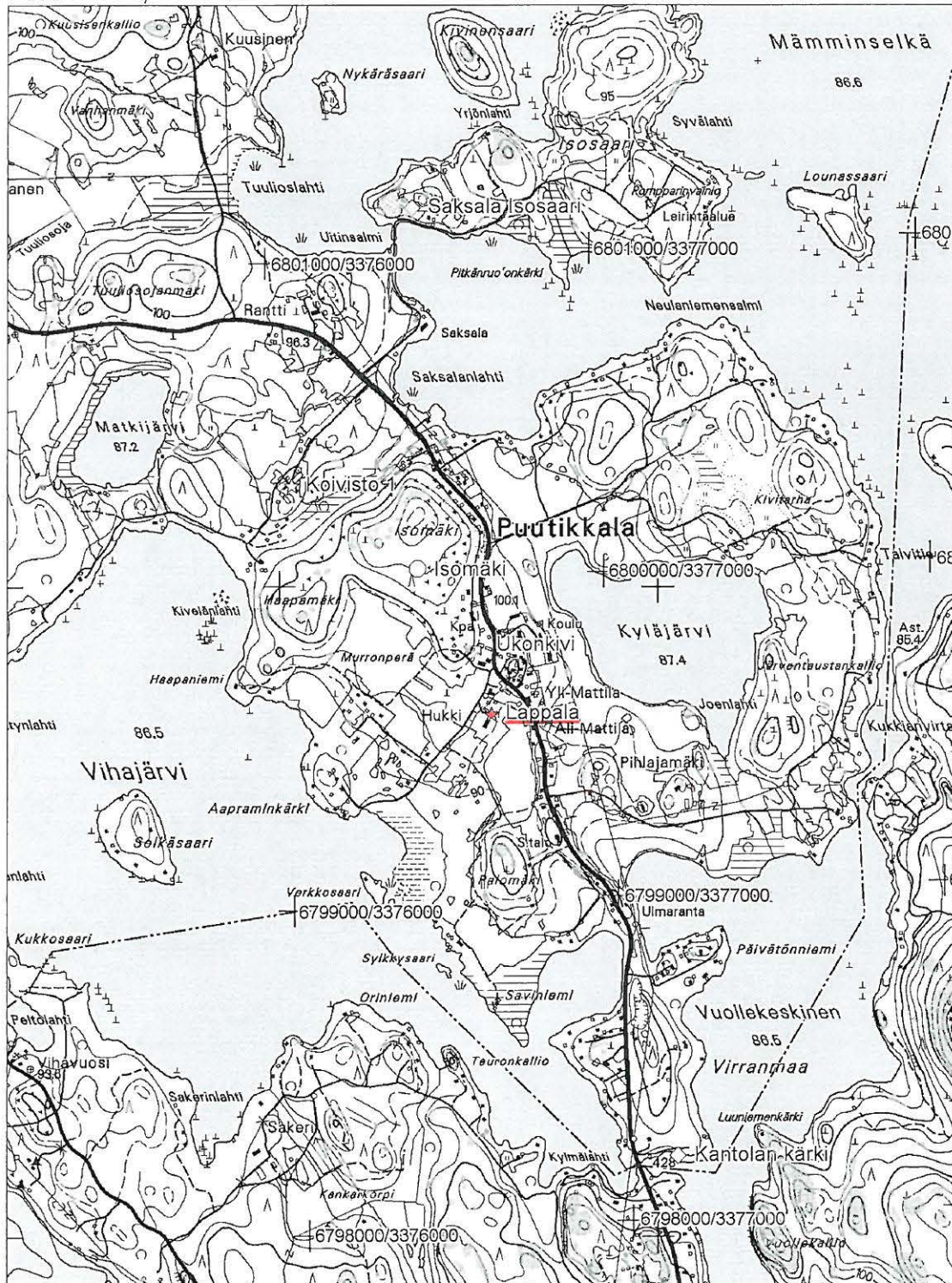
Tiedossa olevat maankäyttösuunnitelmat:

Suosittelavat jatkotoimenpiteet:

Koekuopat:

Pintapöiminta:

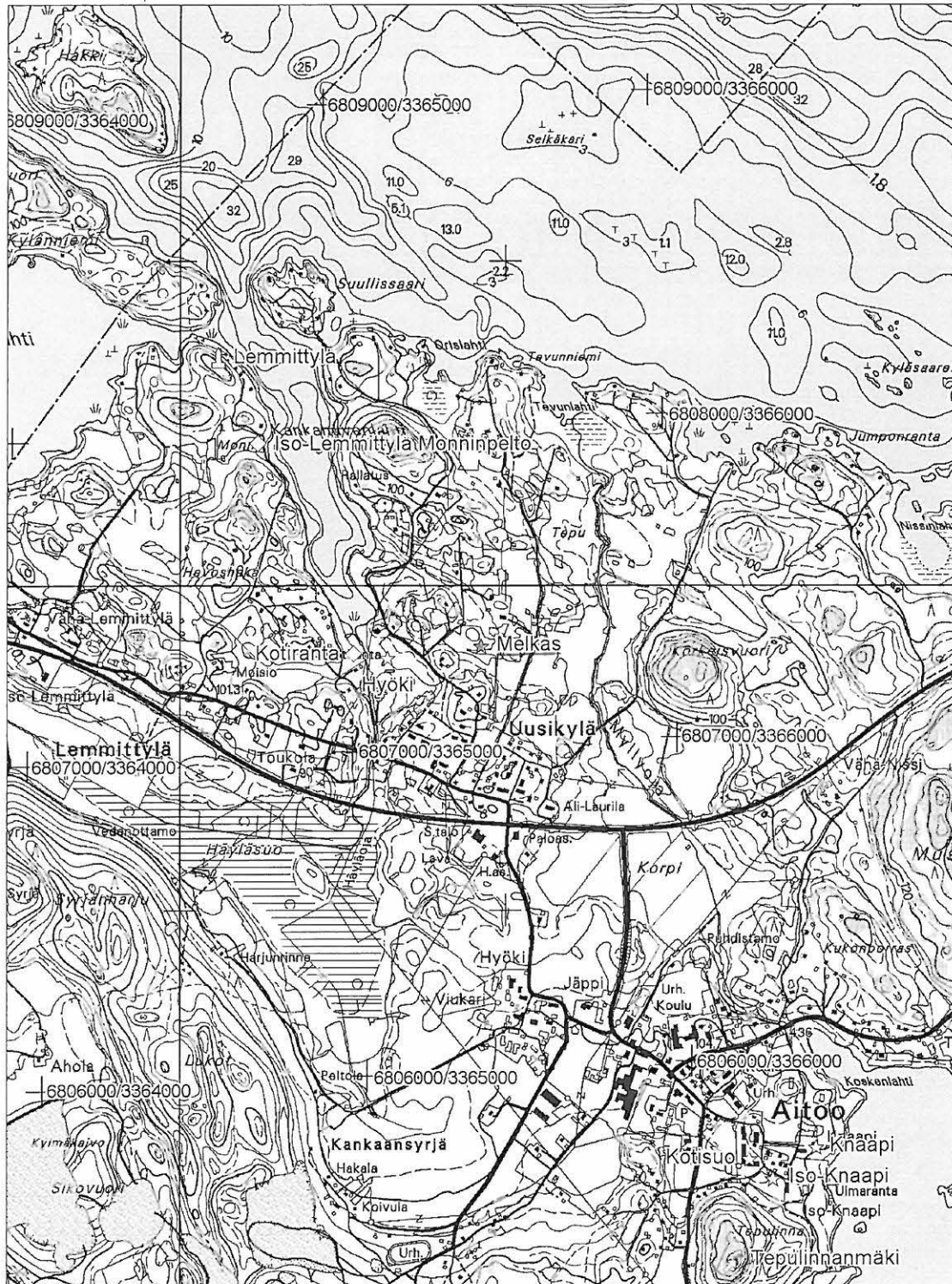
48. Lappala
 PK 213212 Puutikkala
 MK 1:20000
 X:6797628, Y:2537495, Z:92,5
 P:6799600, I:3376640



49. Melkas (löytöpaikat - irtolöytöpaikat - kivikautinen)

Muinaisjäännös-
rekisterinnumero: 1000002684
Kunta: Luopioinen **Kylä:** Kajantila
Muinaisjäännöstyyppi: Löytöpaikat **Tyypin tarkenne:** irtolöytöpaikat
Ajoitus: kivikautinen
Rauhoitusluokka: **Lukumäärä:** 1
Luokitusehdotus:
Sijainti: PK 213207 Aitoo
 X:6804813, Y:2525927, Z:90
 P:6807310, I:3365412
 Etäisyys Luopioisten kirkosta 9,4 km länteen.
Aiemmat löydöt: Nelisivuinen oikokirves (HM 1108:4)
Inventointilöydöt:
Tutkimukset: Inventointi Timo ja Pekka Miettinen 1962 (Inventointikertomuksen kohde III:1 s. 11)
 Inventointi Miikka Haimila 2004
Kiinteistötiedot: Kiinteistö: 439-403-0003-0111
Tarkastus: 6.5. 2004 Miikka Haimila
Kartat: Peruskarttaote 1:20000
Kuvat: **Negatiivit:** **Diat:**
Sijainti ja maasto: Löytöpaikka on pellolla Pälkäneveden Kankahuvenlahden pohjukasta itään.
Kohteen kuvaus: Aukusti Hyöki on lahjoittanut pellostaan tekemänsä löydön museoon vuonna 1916. Paikka oli tarkastushetkellä kesannolla. Pellon ympäristössä on piennarpusikoita ja pihvoja.
Laajuus:
Ehdotus suoja-alueeksi:
Suojelutoimenpiteet:
Havaintomahdollisuudet: Ei maan päälle näkyviä rakenteita
Lähistön kohteita: Ks. peruskarttaote
Tiedossa olevat maankäyttösuunnitelmat:
Suosittelavat jatkotoimenpiteet:
Koekuopat:
Pintapoiminta:

49. Melkas
PK 213207 Aitoo
MK 1:20000
X:6804813, Y:2525927, Z:90
P:6807310, I:3365412



50. Ilvesniemi (löytöpaikat - irtolöytöpaikat - kivikautinen)

Muinaisjäännös-
rekisterinumero: 1000002685
Kunta: Luopioinen **Kylä:** Kajantila
Muinaisjäännöstyyppi: Löytöpaikat **Tyypin tarkenne:** irtolöytöpaikat
Ajoitus: kivikautinen
Rauhoitusluokka: **Lukumäärä:** 1
Luokitusehdotus:
Sijainti: PK 213209 Aitoo
 X:6799090, Y:2525189, Z:100
 P:6801626, I:3364412
 Etäisyys Luopioisten kirkosta 12,3 km lounaaseen.

Aiemmat löydöt:

Inventointilöydöt:

Tutkimukset: Inventointi Timo ja Pekka Miettinen 1963 (Inventointikertomuksen kohde II:1 s. 10)
 Inventointi Miikka Haimila 2004

Kiinteistötiedot: Kiinteistö: 439-403-0003-0151

Tarkastus: 10.5. 2004 Miikka Haimila

Kartat: Peruskarttaote 1:20000

Kuvat: **Negatiivit:** **Diat:**

Sijainti ja maasto: Paikka on Luopioisten rajalla Pitkäjärven pohjoispäässä olevan Ilvesniemen kärjessä. Niemi on harvennushakattua sekametsää. Maaperä varsink kivikkoista.

Kohteen kuvaus: Niemen kärjessä olevalta pelloilta on 1930-luvun lopun tienoilla löytynyt kivikirves ja -taltta, jotka ovat joutuneet hukkaan. Kerrotaan 1900-luvun alussa pellosta hävitetyin ilmeisesti 5 liettä, joissa on ollut tuhkaa ja ruukunkappaleita.
 Paikkaa tarkastettaessa pelto kasvoi heinää. Niemi tarkastettiin myös röykkiöiden varalta, mutta niitä ei löytynyt.

Laajuus:

Ehdotus suoja-alueeksi:

Suojelutoimenpiteet:

Havaintomahdollisuudet: Ei maan päälle näkyviä rakenteita

Lähistön kohteita: Ks. peruskarttaote

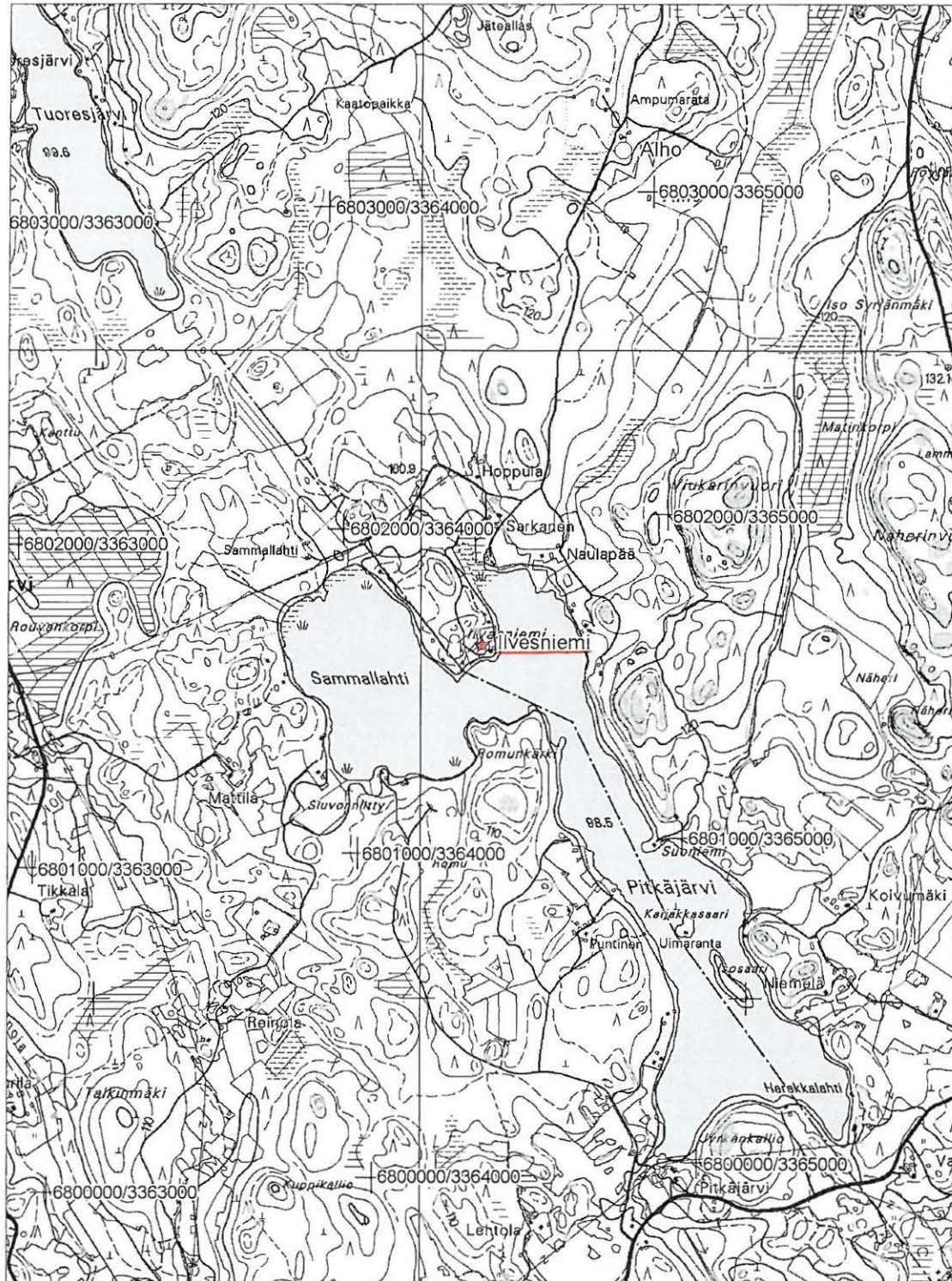
Tiedossa olevat maankäyttösuunnitelmat:

Suosittelavat jatkotoimenpiteet:

Koekuopat:

Pintapöimintä:

50. Ilvesniemi
 PK 213209 Aitoo
 MK 1:20000
 X:6799090, Y:2525189, Z:100
 P:6801626, I:3364412



51. Knaapi (löytöpaikat - irtolöytöpaikat - rautakautinen)

Muinaisjäännös-
rekisterinumero: 1000002686
Kunta: Luopioinen **Kylä:** Kouvala
Muinaisjäännöstyyppi: Löytöpaikat **Tyypin tarkenne:** irtolöytöpaikat
Ajoitus: rautakautinen
Rauhoitusluokka: **Lukumäärä:** 1
Luokitusehdotus:
Sijainti: PK 213207 Aitoo
 X:6803269, Y:2526953, Z:102,5
 P:6805721, I:3366366
 Etäisyys Luopioisten kirkosta 8,8 km länteen.
Aiemmat löydöt: KM 2201:690 a-c (keihäänkärkiä, sirppi, nuolenkärki, suitset, kirveitä)
Inventointilöydöt:
Tutkimukset: Inventointi Timo ja Pekka Miettinen 1963 (Inventointikertomuksen kohde V:1 s. 23)
 Inventointi Miikka Haimila 2004
Kiinteistötiedot: Kiinteistö: 439-407-0007-0006 KNAAPI
 Maanomistaja: Knaapi Antti Sakari
 Maanomistaja: Knaapi Riitta Irmeli
 Osoite: Kotisuontie 6, 36720 Aitoo
Tarkastus: 7.5. 2004 Miikka Haimila, mukana Antti Knaapi
Kartat: Peruskarttaote 1:20000 ja suurennos 1:2000
Kuvat: **Negatiivit:** **Diat:**
Sijainti ja maasto: Paikka on Aitoossa Kouvalanjärven länsirannalla pellolla ja pihamaalla.
Kohteen kuvaus: Löydöt on tehty vuonna 1883 kun Kustaa Knaapin pellossa on on kaivettu ojaa perustuksia varten. Vuodelta 1963 on tieto, jossa esineiden arvellaan tulleen esiin kaivettaessa kellaria idän puoleisen päärakennuksen pohjoispäähän. Löydöt olisi tehty 2-3 metrin syvyydestä. Nykyinen isäntä muisteli, että 1930-luvulla olisi pellostä löydetty luuranko. Löytö on hänen mukaansa toimitettu museoon. Arvioitu löytöalue on merkitty karttasuurennokseen. Sittenmin pihamaalta on löytynyt myös noin metrin syvyydestä kallon päälaki, joka ei ollut tallessa. Päärakennuksen rannan puolelta on löytynyt miekan terä, jossa oli hopeakoristelua. Selvisi, että miekka on joutunut aikoinaan nykyisin Helsingissä asuvalle Matti Katajalle. Häntä ei tavoitettu kesämökiltään Luopioisten Kaukkalan kylältä. Knaapin talo on ollut rälssitila, jonka vanha hevostalli on ollut peltosaarekkeessa päärakennuksen luoteispuolella. Talon pellot olivat suoraviljelyssä, joten pintapöimintää ei voitu tehdä. Päärakennuksen pihamaalla tai sen ympäristössä on tai on ollut todennäköisesti kalmisto.
Laajuus:
Ehdotus suoja-alueeksi:
Suojelutoimenpiteet: Keskusteltu mahdollisesta kalmiston olemassaolosta pihamaalla. Isäntä luvannut ottaa yhteyttä jos tarvitsee tehdä kaivuutöitä.
Havaintomahdollisuudet: Ei maan päälle näkyviä rakenteita
Lähistön kohteita: Ks. peruskarttaote
Tiedossa olevat maankäyttösuunnitelmat: Knaapin ja Iso-Knaapin talojen väliin kaavillaan kunnan uimarantaa.
Suosittelavat jatkotoimenpiteet:
Koekuopat:
Pintapöiminta:

51. Knaapi

PK 213207 Aitoo

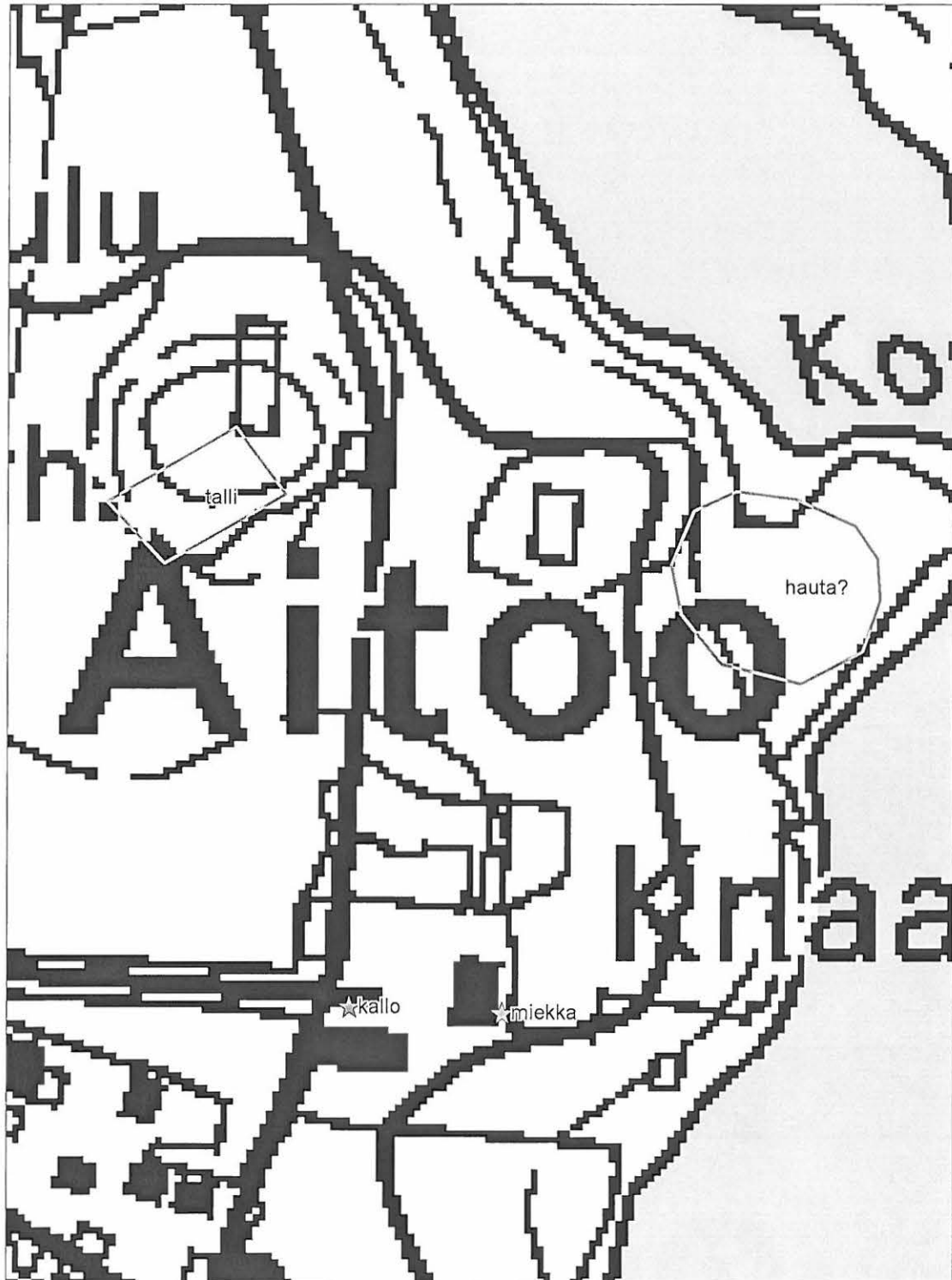
MK 1:20000

X:6803269, Y:2526953, Z:102,5

P:6805721, I:3366366



51. Knaapi
PK 213207 Aitoo
MK 1:2000
X:6803269, Y:2526953, Z:102,5
P:6805721, I:3366366



52. Iso-Knaapi (löytöpaikat - irtolöytöpaikat - rautakautinen ja/tai keskiaikainen)

Muinaisjäännös- rekisterinumero:	1000002687	
Kunta:	Luopioinen	Kylä: Kouvala
Muinaisjäännöstyyppi:	Löytöpaikat	Tyyppin tarkenne: irtolöytöpaikat
Ajoitus:	rautakautinen ja/tai keskia	
Rauhoitusluokka:		Lukumäärä: 2
Luokitusehdotus:		
Sijainti:	PK 214107 Aitoo X:6803173, Y:2526821, Z:102,5 P:6805631, I:3366230 Etäisyys Luopioisten kirkosta 8,9 km länteen.	
Aiemmat löydöt:		
Inventointilöydöt:	KM 34942 (rautaveitsi)	
Tutkimukset:	Inventointi Miikka Haimila 2004	
Kiinteistötiedot:	Kiinteistö: 439-407-0001-0134 ISO-KNAAPI	
Tarkastus:	7.5. 2004 Miikka Haimila, mukana Antti Knaapi ja Jaakko Heikkilä	
Kartat:	Peruskarttaote 1:20000 ja suurennos 1:4000	
Kuvat:	Negatiivit:	Diat:
Sijainti ja maasto:	Paikka on Aitoossa Kouvalanjärven länsirannalla ratsastuskentällä. Maa paikalla vaihtelee hiekasta saviseen.	
Kohteen kuvaus:	Heikkilä antoi maankaivuussa löytämänsä rautaisen veitsenterän. Se on löytynyt päärakennuksen länsipuolelta paikalta, jossa kaivettaessa näkyi 7-8 metrin laajuinen pyöreähkö hiiltä ja nokea sisältänyt kerros. Löytöpaikalta noin 60 metriä itään oli Tepulinna-mäen juurelta pellon laidasta löytynyt reilun metrin syvyydestä savimaasta salvotuja hirsiiä. Puut olivat noin 15-20 cm paksuisia ja niissä oli salvokset vajaan metrin päässä toisistaan. Puissa ei ollut sahausjälkiä, vaan ne oli muokattu kirveellä. Kyseessä voisi olla vanha kaivo. Aikoinaan Iso-Knaapi, Knaapi ja Janka olivat muodostaneet kolmen talon kokonaisuuden ja talot olivat olleet lähempänä toisiaan. Nykyään Janka on Tepulinna-mäen toisella puolella.	
Laajuus:		
Ehdotus suoja-alueeksi:		
Suojelutoimenpiteet:	Keskusteltu maanomistajan kanssa.	
Havaintomahdollisuudet:	Ei maan päälle näkyviä rakenteita	
Lähistön kohteita:	Ks. peruskarttaote	
Tiedossa olevat maankäyttösuunnitelmat:	Knaapin ja Iso-Knaapin talojen väliin kaavaillaan kunnan uimarantaa.	
Suosittelavat jatkotoimenpiteet:		
Koekuopat:		
Pintapöimintä:		

52. Iso-Knaapi
 PK 214107 Aitoo
 MK 1:20000
 X:6803173, Y:2526821, Z:102,5
 P:6805631, I:3366230



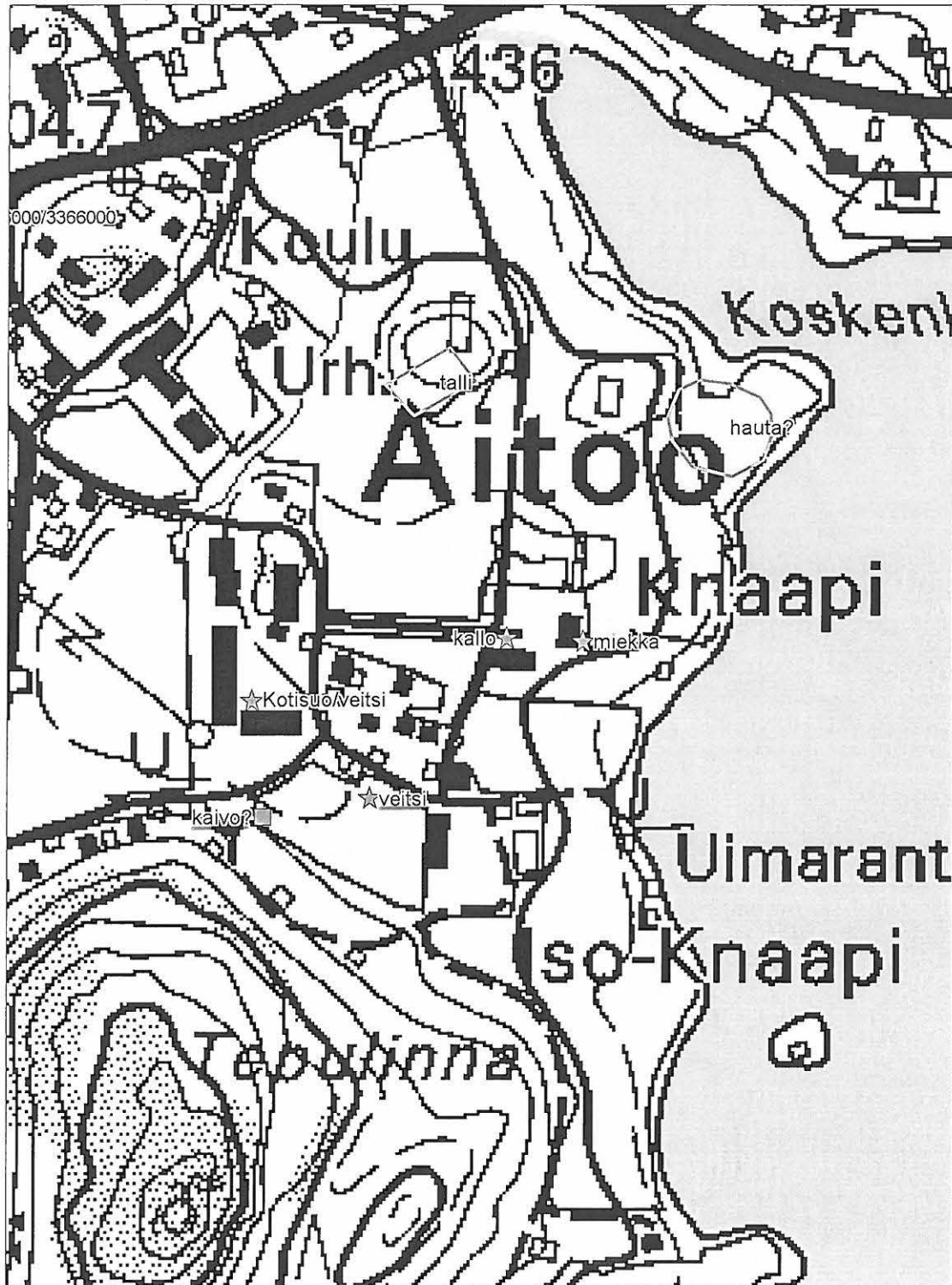
52. Iso-Knaapi

PK 214107 Aitoo

MK 1:4000

X:6803173, Y:2526821, Z:102,5

P:6805631, I:3366230



53. Kotisuo (löytöpaikat - irtolöytöpaikat - rautakautinen)

Muinaisjäännös-
rekisterinumero: 1000002688

Kunta: Luopioinen **Kylä:** Kouvala

Muinaisjäännöstyyppi: Löytöpaikat **Tyypin tarkenne:** irtolöytöpaikat

Ajoitus: rautakautinen

Rauhoitusluokka: **Lukumäärä:** 1

Luokitusehdotus:

Sijainti: PK 213207 Aitoo
X:6803233, Y:2526749, Z:102,5
P:6805694, I:3366161
Etäisyys Luopioisten kirkosta 9 km länteen.

Aiemmat löydöt: KM 6798:10 (veitsi)

Inventointilöydöt:

Tutkimukset: Inventointi Timo ja Pekka Miettinen 1963 (Inventointikertomuksen kohde V:2 s. 23)
Inventointi Miikka Haimila 2004

Kiinteistötiedot: Kiinteistö: 439-407-0002-0023

Tarkastus: 7.5. 2004 Miikka Haimila

Kartat: Peruskarttaote 1:20000

Kuvat: **Negatiivit:** **Diat:**

Sijainti ja maasto: Paikka on Aitoossa Kouvalanjärven länsirannalla, noin 250 metriä rannasta.

Kohteen kuvaus: Kalle Lempinen löysi Kotisuo nimistä peltoa kyntäessään veitsen vuonna 1910. Nykyään paikalla on rivitaloja. Löytötiedoissa mainitaan löytöpaikan olevan ylävää hiekkamaata, mutta Knaapin ja Iso-Knaapin isäntien mukaan rivitalojen kohdalla on ollut upottavaa turvetta, entistä suota. Ympäristöä tarkastellessa tulee mieleen olisiko löytöpaikka ollut nykyisin merkitystä pisteestä muutamia kymmeniä metrejä pohjoiskoilliseen, missä maasto nousee ja muuttuu lopulta kallioisemmaksi. Tämä paikka sopisi ulkonäkönsä puolesta kalmistoksi. Koska kyseessä on pihamaa, sitä ei voitu koekuopittaa.

Laajuus:

Ehdotus suoja-alueeksi:

Suojelutoimenpiteet:

Havaintomahdollisuudet: Ei maan päälle näkyviä rakenteita

Lähistön kohteita: Ks. peruskarttaote

Tiedossa olevat maankäyttösuunnitelmat:

Suosittelavat jatkotoimenpiteet:

Koekuopat:

Pintapoiminta:

53. Kotisuo

PK 213207 Aitoo

MK 1:20000

X:6803233, Y:2526749, Z:102,5

P:6805694, I:3366161



54. Hyöki (löytöpaikat - irtolöytöpaikat - kivikautinen)

Muinaisjäännös-
rekisterinumero: 1000002689

Kunta: Luopioinen **Kylä:** Kajantila

Muinaisjäännöstyyppi: Löytöpaikat **Tyypin tarkenne:** irtolöytöpaikat

Ajoitus: kivikautinen

Rauhoitusluokka: **Lukumäärä:** 1

Luokitusehdotus:

Sijainti: PK 213207 Aitoo
X:6804777, Y:2525637, Z:86
P:6807288, I:3365121
Etäisyys Luopioisten kirkosta 9,7 km länteen.

Aiemmat löydöt: Oikokirves (Aitoon entisen koulun kokoelmat nro 7)

Inventointilöydöt: Kvartsi-iskos (ei otettu talteen)

Tutkimukset: Inventointi Timo ja Pekka Miettinen 1963 (Inventointikertomuksen kohde III:2 s. 11)
Inventointi Miikka Haimila 2004

Kiinteistötiedot: Kiinteistö: 439-403-0003-0239

Tarkastus: 6.5. 2004 Miikka Haimila

Kartat: Peruskarttaote 1:20000 ja suurennos 1:2500

Kuvat: **Negatiivit:** **Diat:**

Sijainti ja maasto: Paikka on Pälkäneveden Kankahuvenlahden pohjukassa vesijättömaalla.

Kohteen kuvaus: Toivo Valolahti löysi vuonna 1920 suopellosta oikokirveen. Paikka on nykyisin vetistä heinikkoa. Lahteen laskevan Häylänojan reittiä on jossain vaiheessa muutettu mikä on osaltaan vaikuttanut maaston märkyyteen ja jättänyt jälkeensä pari pientä lampea. Itäpuolisen pellon alareunasta (länsireuna) löytyi yksi kvartsi-iskos. Pellon keskivaiheilla on runsaasti tiilijätettä, paikalla on naapurin mukaan valmistettu joskus tiiliä.

Laajuus:

Ehdotus suoja-alueeksi:

Suojelutoimenpiteet:

Havaintomahdollisuudet: Ei maan päälle näkyviä rakenteita

Lähistön kohteita: Ks. peruskarttaote

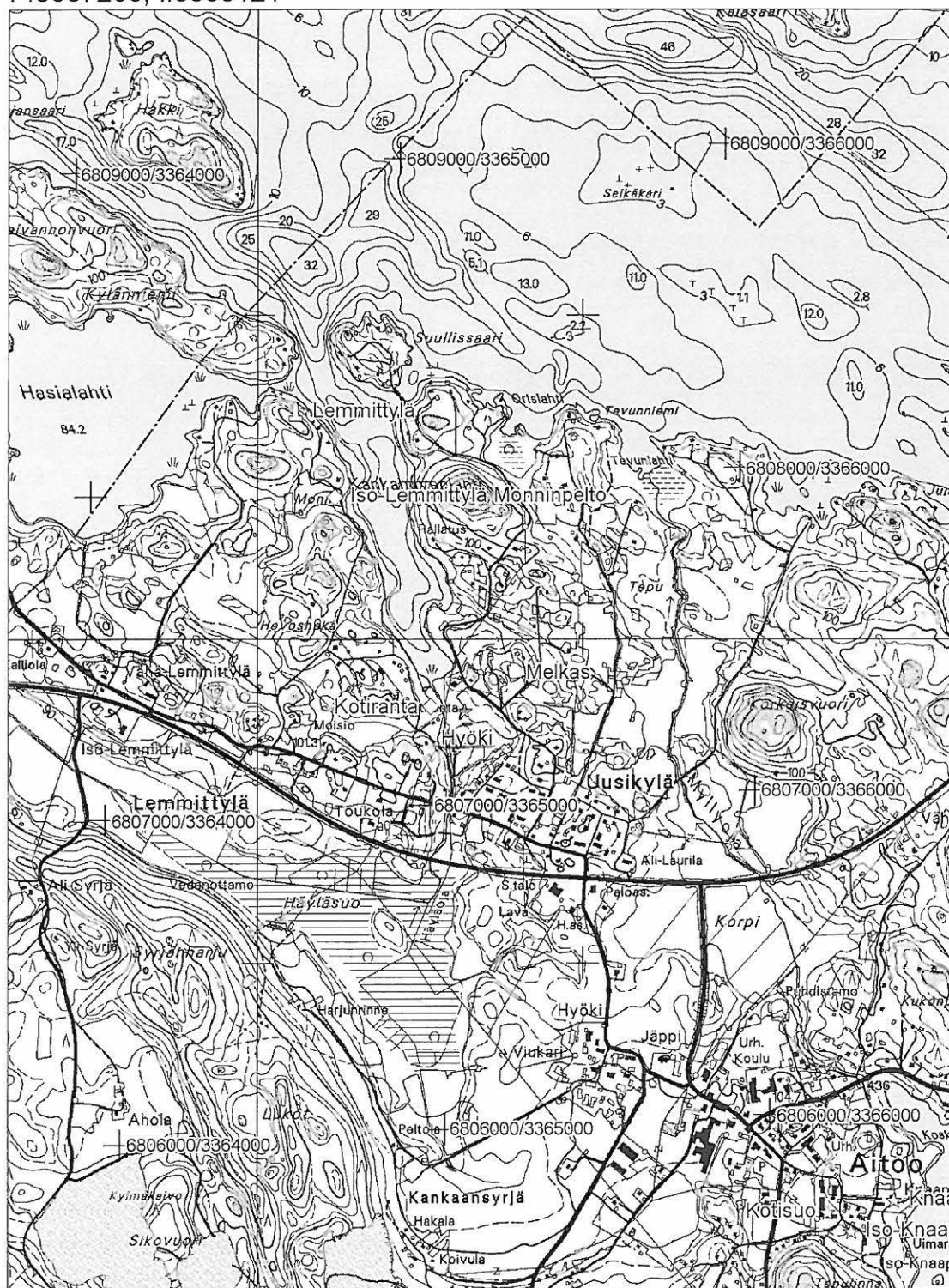
Tiedossa olevat maankäyttösuunnitelmat:

Suosittelavat jatkotoimenpiteet:

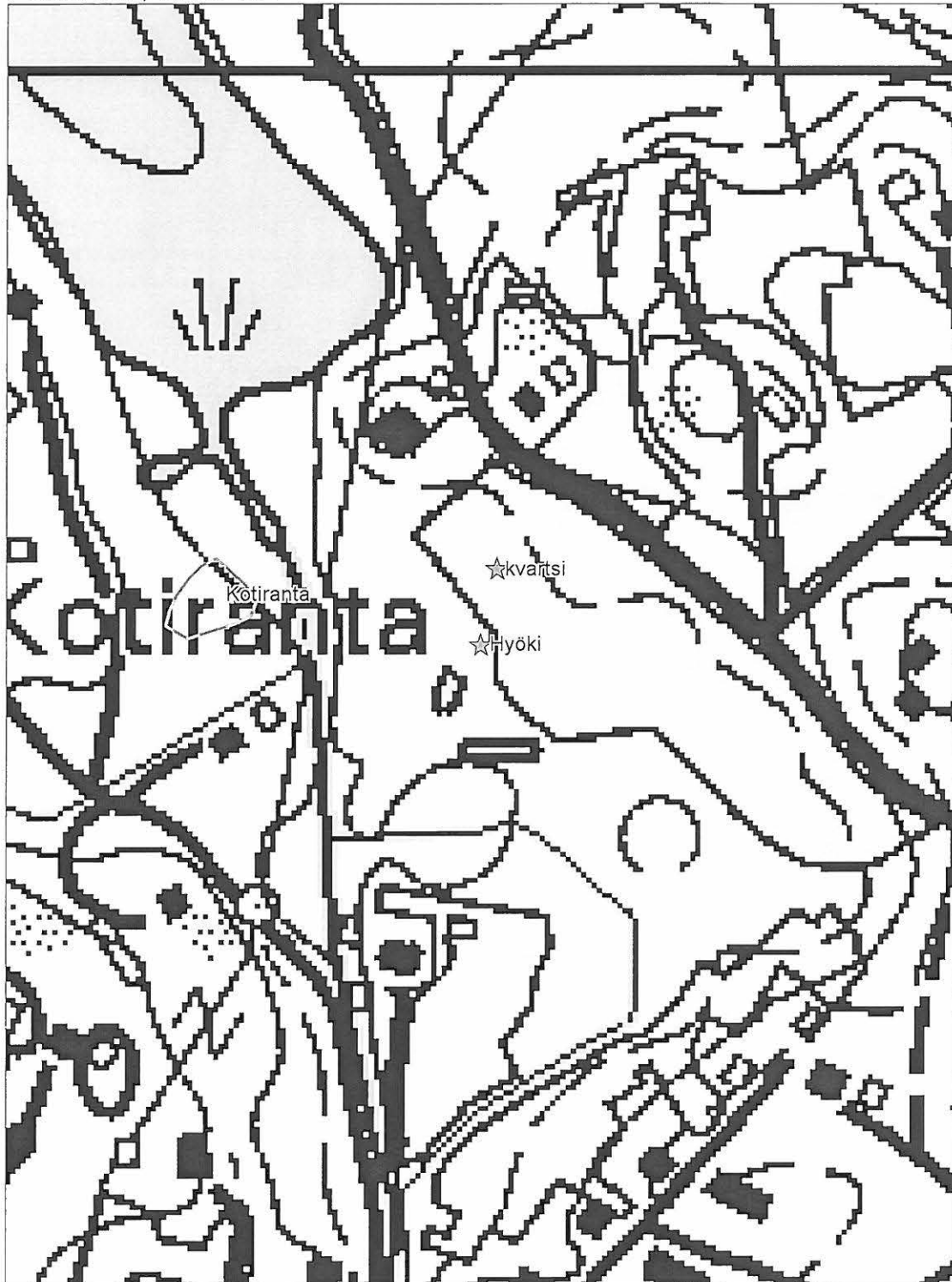
Koekuopat:

Pintapoiminta:

54. Hyöki
PK 213207 Aitoo
MK 1:20000
X:6804777, Y:2525637, Z:86
P:6807288, I:3365121



54. Hyöki
PK 213207 Aitoo
MK 1:2500
X:6804777, Y:2525637, Z:86
P:6807288, I:3365121



55. Iso-Kaisko (löytöpaikat - irtolöytöpaikat - kivikautinen)

Muinaisjäännös-
rekisterinumero: 1000002691

Kunta: Luopioinen **Kylä:** Kajantila

Muinaisjäännöstyyppi: Löytöpaikat **Tyypin tarkenne:** irtolöytöpaikat

Ajoitus: kivikautinen

Rauhoitusluokka: **Lukumäärä:** 1

Luokitusehdotus:

Sijainti: PK 213207 Aitoo
X:6806685, Y:2529472, Z:90-100
P:6809018, I:3369040
Etäisyys Luopioisten kirkosta 5,8 km koilliseen. Iso-Kaiskon tilan koordinaatit.

Aiemmat löydöt: KM 6680:2 (kivikuokka)

Inventointilöydöt:

Tutkimukset: Inventointi Timo ja Pekka Miettinen 1963 (Inventointikertomuksen kohde IV: 3 s. 15)
Inventointi Miikka Haimila 2004

Kiinteistötiedot: Kiinteistö: 439-403-0001-0019

Tarkastus: 28.5. 2004 Miikka Haimila

Kartat: Peruskarttaote 1:20000

Kuvat: **Negatiivit:** **Diat:**

Sijainti ja maasto: Paikka on Pälkäneveden ja Säynäjärven puolella välissä oleva talokeskittymä peltoaukean keskellä.

Kohteen kuvaus: Vuonna 1914 tuotiin Kansallismuseoon Kalle Tanhuanpään aiemmin Iso-Kaiskon kaskimaalta löytämä esine. Löytöpaikka ei ole tarkentunut inventoinneissa. Paikalla on peltorinteitä, mutta runsaan kasvuston vuoksi niitä ei voitu tarkemmin tutkia.

Laajuus:

Ehdotus suoja-alueeksi:

Suojelutoimenpiteet:

Havaintomahdollisuudet:

Lähistön kohteita: Ks. peruskarttaote

Tiedossa olevat maankäyttösuunnitelmat:

Suosittelavat jatkotoimenpiteet:

Koekuopat:

Pintapoiminta:

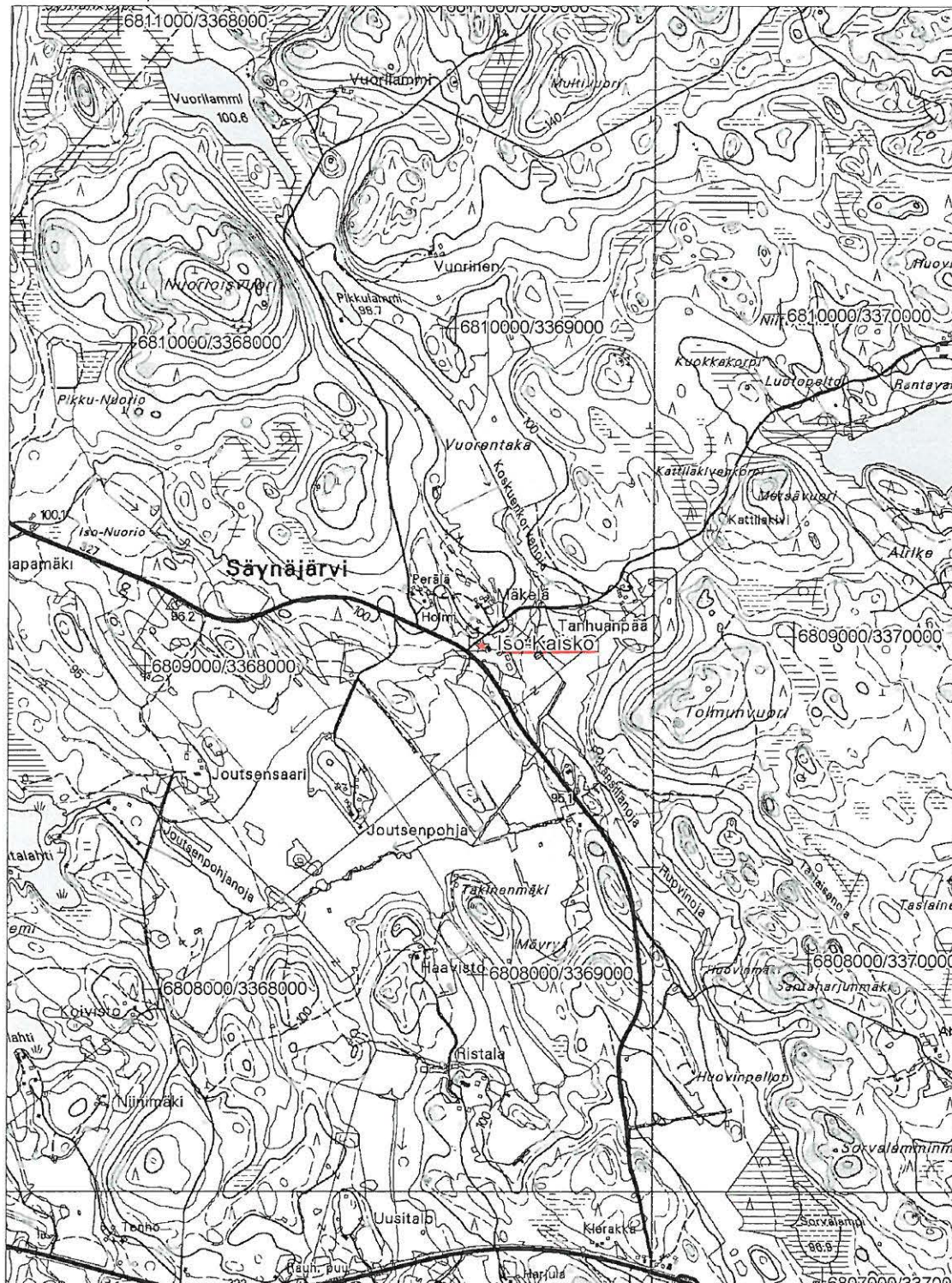
55. Iso-Kaisko

PK 213207 Aitoo

MK 1:20000

X:6806685, Y:2529472, Z:90-100

P:6809018, I:3369040



56. Matinoja (löytöpaikat - irtolöytöpaikat - kivikautinen)

Muinaisjäännös-
rekisterinumero: 1000002693
Kunta: Luopioinen **Kylä:** Luopioinen
Muinaisjäännöstyyppi: Löytöpaikat **Tyypin tarkenne:** irtolöytöpaikat
Ajoitus: kivikautinen
Rauhoitusluokka: **Lukumäärä:** 1
Luokitusehdotus:
Sijainti: PK 214110 Luopioinen
 X:6802805, Y:2533029, Z:90
 P:6804978, I:3372416
 Etäisyys Luopioisten kirkosta 4 km lounaaseen. Matinojan tilan koordinaatit.
Aiemmat löydöt: KM 5941:8 (tasatalta)
Inventointilöydöt:
Tutkimukset: Inventointi Timo ja Pekka Miettinen 1963 (Inventointikertomuksen kohde IV:4 s. 15)
 Inventointi Miikka Haimila 2004
Kiinteistötiedot: Kiinteistö: 439-411-0003-0103
Tarkastus: 11.5. 2004 Miikka Haimila
Kartat: Peruskarttaote 1:20000
Kuvat: **Negatiivit:** **Diat:**
Sijainti ja maasto: Paikka on Kukkian länsirannalla.
Kohteen kuvaus: K. Madiskainen löysi maantien mullituksessa tasataltan vuonna 1904 Matinojan torpan lähisyydestä.
 Peltoalue Matinojaa vastapäätä tien toisella puolella tarkastettiin ilman tulosta.
Laajuus:
Ehdotus suoja-alueeksi:
Suojelutoimenpiteet:
Havaintomahdollisuudet:
Lähistön kohteita: Ks. peruskarttaote
Tiedossa olevat maankäyttösuunnitelmat:
Suosittelavat jatkotoimenpiteet:
Koekuopat:
Pintapöimintä: Peltoalue kuljettu ympäri reunoja myöten. Maa-aines hienojakoista ruokamultaa ja savea. Pellon pinta kuiva, oraalla. Sää aurinkoinen. Havainto-olosuhteet heikot. Ei löytöjä.

56. Matinoja
PK 214110 Luopioinen
MK 1:20000
X:6802805, Y:2533029, Z:90
P:6804978, I:3372416



57. Kokinvainio (löytöpaikat - irtolöytöpaikat - kivikautinen)

Muinaisjäännös-
rekisterinumero: 1000002695
Kunta: Luopioinen **Kylä:** Luopioinen
Muinaisjäännöstyyppi: Löytöpaikat **Tyypin tarkenne:** irtolöytöpaikat
Ajoitus: kivikautinen
Rauhoitusluokka: **Lukumäärä:** 1
Luokitusehdotus:
Sijainti: PK 214110 Luopioinen
X:6805519, Y:2535339, Z:92,5
P:6807583, I:3374848
Etäisyys Luopioisten kirkosta 620 m etelään.

Aiemmat löydöt: Veneenmuotoinen vasarakirves (Aitoon entisen koulun kokoelmat nro 4)

Inventointilöydöt:

Tutkimukset: Inventointi Timo ja Pekka Miettinen 1963 (Inventointikertomuksen kohde III:5 s. 11)
Inventointi Miikka Haimila 2004

Kiinteistötiedot: Kiinteistö: 439-411-

Tarkastus: 5.5.2004 Miikka Haimila

Kartat: Peruskarttaote 1:20000

Kuvat: **Negatiivit:** **Diat:**

Sijainti ja maasto: Paikka on Kukkian Rihanselän länsirannalla.

Kohteen kuvaus: Kirves on aikoinaan löydetty Rajalan talon Kokinvainion keskeltä sorakummusta. Nykyisin paikalla on rakennuksia ja alue on täysin tuhoutunut.

Laajuus:

Ehdotus suoja-alueeksi:

Suojelutoimenpiteet:

Havaintomahdollisuudet: Alue on tuhoutunut

Lähistön kohteita: Ks. peruskarttaote

Tiedossa olevat maankäyttösuunnitelmat:

Suosittelavat jatkotoimenpiteet:

Koekuopat:

Pintapöiminta:

57. Kokinvainio
PK 214110 Luopioinen
MK 1:20000
X:6805519, Y:2535339, Z:0
P:6807583, I:3374848



58. Holja (löytöpaikat - irtolöytöpaikat - kivikautinen)

Muinaisjäännös-
rekisterinumero: 1000002696

Kunta: Luopioinen **Kylä:** Kouvala

Muinaisjäännöstyyppi: Löytöpaikat **Tyypin tarkenne:** irtolöytöpaikat

Ajoitus: kivikautinen

Rauhoitusluokka: **Lukumäärä:** 1

Luokitusehdotus:

Sijainti: PK 214110 Luopioinen
X:6804023, Y:2532789, Z:95
P:6806206, I:3372232
Etäisyys Luopioisten kirkosta 3,2 km länteen. Holjan tilan koordinaatit.

Aiemmat löydöt: KM 2519:960 (tasatalta)

Inventointilöydöt:

Tutkimukset: Inventointi Timo ja Pekka Miettinen 1963 (Inventointikertomuksen kohde IV:5 s. 15)
Inventointi Miikka Haimila 2004

Kiinteistötiedot: Kiinteistö: 439-407-0003-0143

Tarkastus: Kohdetta ei tarkastettu

Kartat: Peruskarttaote 1:20000

Kuvat: **Negatiivit:** **Diat:**

Sijainti ja maasto: Löytö tehtiin Kustaa Holjan pellosta Kouvalan kylästä. Holjan talosta on kyseiseen kylään matkaa useita kilometrejä, eikä pellon sijainti ole tiedossa.

Kohteen kuvaus: S. Wilskman löysi taltan vuonna 1887.

Laajuus:

Ehdotus suoja-alueeksi:

Suojelutoimenpiteet:

Havaintomahdollisuudet:

Lähistön kohteita: Ks. peruskarttaote

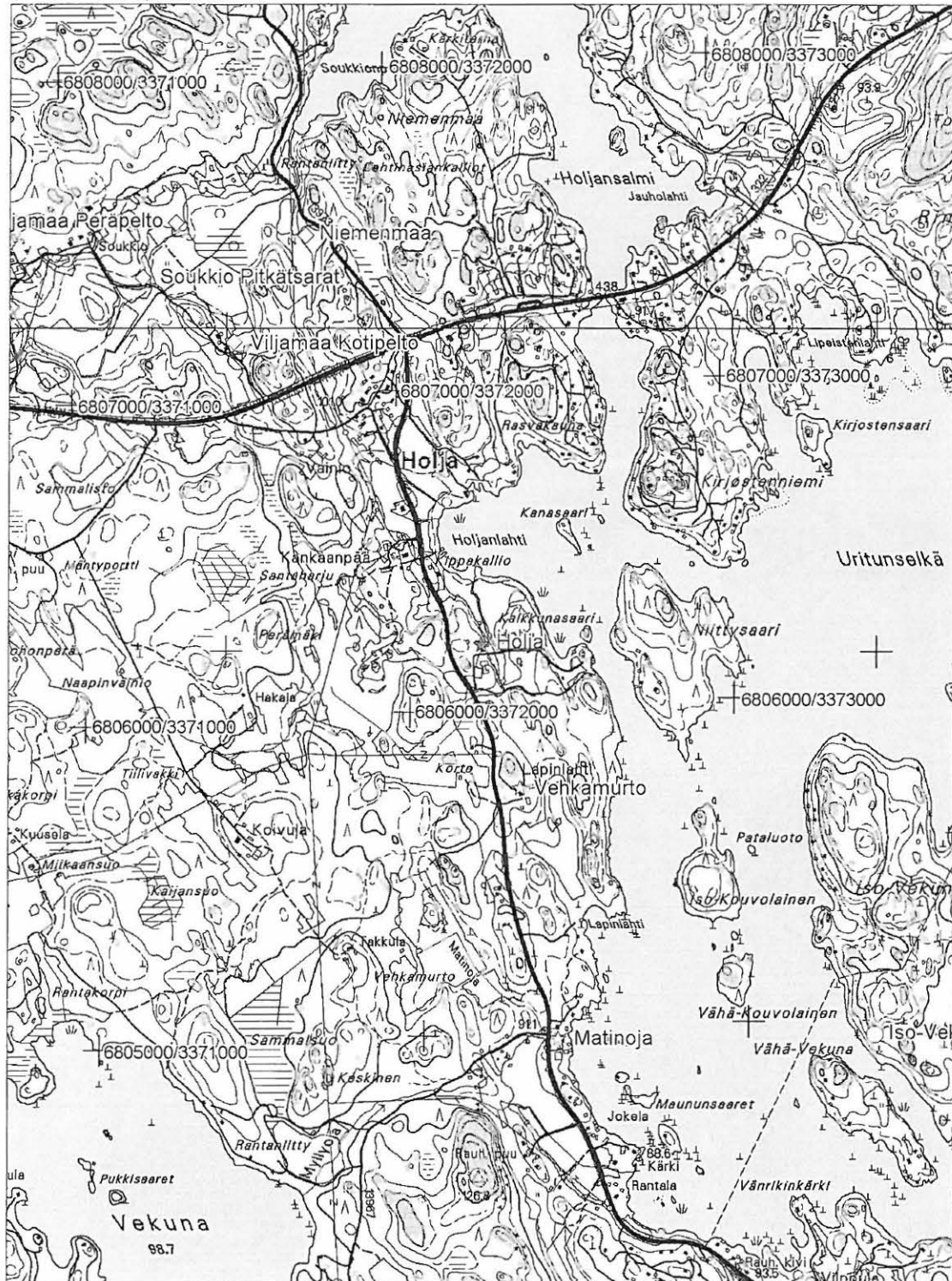
Tiedossa olevat maankäyttösuunnitelmat:

Suosittelavat jatkotoimenpiteet: Selvittää missä Holjan talolla oli peltoja 1800-luvun lopussa.

Koekuopat:

Pintapöimintä:

58. Holja
 PK 214110 Luopioinen
 MK 1:20000
 X:6804023, Y:2532789
 P:6806206, I:3372232



59. Riihitarha (löytöpaikat - irtolöytöpaikat - kivikautinen)

Muinaisjäännös-
rekisterinumero: 1000002697

Kunta: Luopioinen **Kylä:** Kantola

Muinaisjäännöstyyppi: Löytöpaikat **Tyypin tarkenne:** irtolöytöpaikat

Ajoitus: kivikautinen

Rauhoitusluokka: **Lukumäärä:** 1

Luokitusehdotus:

Sijainti: PK 214302 Kynnärö
X:6814241, Y:2539150, Z:105
P:6816122, I:3379057
Etäisyys Luopioisten kirkosta 9 km koilliseen.

Aiemmat löydöt: KM 6680:3 (tasatalta)

Inventointilöydöt:

Tutkimukset: Inventointi Timo ja Pekka Miettinen 1963 (Inventointikertomuksen kohde VI:18 s. 189)
Inventointi Miikka Haimila 2004

Kiinteistötiedot: Kiinteistö: 439-404-0001-0608
Kiinteistö: 439-404-0001-721

Tarkastus: 17.5. 2004 Miikka Haimila

Kartat: Peruskarttaote 1:20000

Kuvat: **Negatiivit:** **Diat:**

Sijainti ja maasto: Paikka on Rautajärven kylän pohjoispuolella Mutasjärven länsirannalla. Alueella on pihamaata ja hiekkaista peltoa.

Kohteen kuvaus: Kalle Hupanen löysi esineen, joka toimitettiin Kansallismuseoon vuonna 1914. Inventoinnissa ketään ei tavoitettu, mutta alueen hiekkaiset pellot voitiin pintapoimia. Tuloksetta.

Laajuus:

Ehdotus suoja-alueeksi:

Suojelutoimenpiteet:

Havaintomahdollisuudet: Ei maan päälle näkyviä rakenteita

Lähistön kohteita: Ks. peruskarttaote

Tiedossa olevat maankäyttösuunnitelmat:

Suosittelavat jatkotoimenpiteet:

Koekuopat:

Pintapoiminta: Peltoalue talon lounaispuolella. Maa-aines hiekkansekaista ruokamultaa. Pellon pinta oraalla. Sää aurinkoinen, maan pinta kuiva, havaittavuus heikko. Ei löytöjä.

60. Riihiranta (löytöpaikat - irtolöytöpaikat - kivikautinen)

Muinaisjäännös-
rekisterinumero: 1000002701
Kunta: Luopioinen **Kylä:** Luopioinen
Muinaisjäännöstyyppi: Löytöpaikat **Tyypin tarkenne:** irtolöytöpaikat
Ajoitus: kivikautinen
Rauhoitusluokka: **Lukumäärä:** 1
Luokitusehdotus:
Sijainti: PK 214110 Luopioinen
X:6805335, Y:2536411, Z:97,5
P:6807350, I:3375911
Etäisyys Luopioisten kirkosta 1,4 km kaakkoon.
Aiemmat löydöt: Reikäaseen katkelma (Luopioisten kotiseutumuseossa)
Inventointilöydöt:
Tutkimukset: Inventointi Timo ja Pekka Miettinen 1963 (Inventointikertomuksen kohde III:7 s. 12)
Inventointi Miikka Haimila 2004
Kiinteistötiedot: Kiinteistö: 439-411-0005-0098
Tarkastus: 5.5. 2004 Miikka Haimila mukana Tomi Riihiranta
Kartat: Peruskarttaote 1:20000
Kuvat: **Negatiivit:** **Diat:**
Sijainti ja maasto: Paikka on pellon reunassa Kukkian Rihanselän itärannalla. Maasto viettää loivasti länteen.
Kohteen kuvaus: Esine löytyi vuonna 1959 peltoa kynnettäessä. Oppaan mukaan peltoa ei ole kynnetty kymmeneen vuoteen, mutta sitä aiemmin paikka on tarkastettu kynnön yhteydessä mitään löytämättä. Rannassa oli joukko kiviä, joista osa on jäiden rantaan puskemia ja ylempänä ilmeisesti jonkinlaista polun tai tien reunan pengerrystä.
Laajuus:
Ehdotus suoja-alueeksi:
Suojelutoimenpiteet:
Havaintomahdollisuudet: Ei maan päälle näkyviä rakenteita
Lähistön kohteita: Ks. peruskarttaote
Tiedossa olevat maankäyttösuunnitelmat:
Suosittelavat jatkotoimenpiteet:
Koekuopat:
Pintapöimintä:

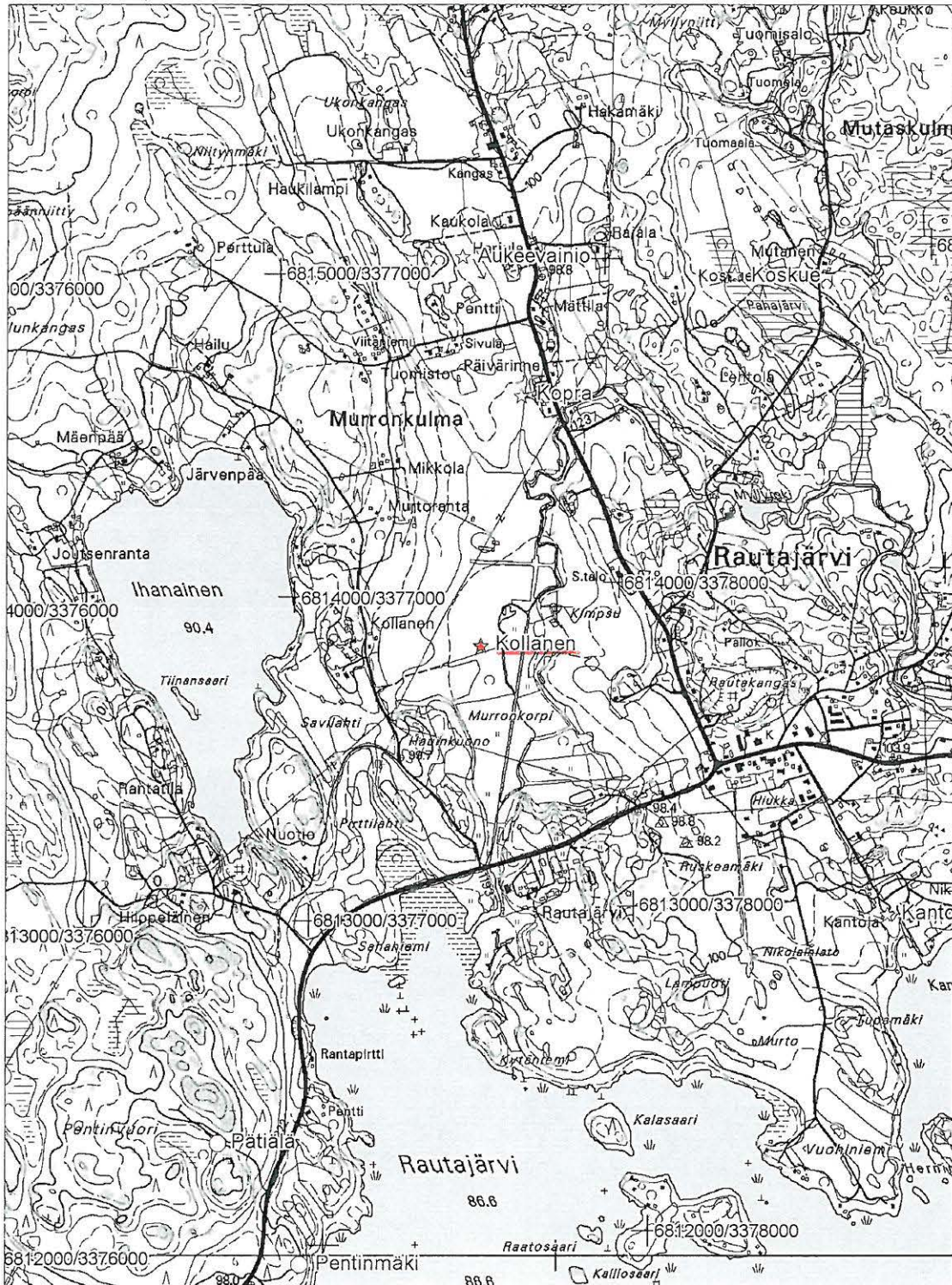
60. Riihiranta
 PK 214110 Luopioinen
 MK 1:20000
 X:6805335, Y:2536411, Z:97,5
 P:6807350, I:3375911



61. Kollanen (löytöpaikat - irtolöytöpaikat - kivikautinen)

Muinaisjäännös-
rekisterinumero: 1000002702
Kunta: Luopioinen **Kylä:** Rautajärvi
Muinaisjäännöstyyppi: Löytöpaikat **Tyyppin tarkenne:** irtolöytöpaikat
Ajoitus: kivikautinen
Rauhoitusluokka: **Lukumäärä:** 1
Luokitusehdotus:
Sijainti: PK 214111 Rautajärvi
X:6811878, Y:2537766, Z:90
P:6813825, I:3377565
Etäisyys Luopioisten kirkosta 6,3 km pohjoiskoilliseen.
Aiemmat löydöt: KM 14335 (nelisivuinen oikokirves)
Inventointilöydöt:
Tutkimukset: Inventointi Timo ja Pekka Miettinen 1963 (Inventointikertomuksen kohde III:8 s. 12)
Inventointi Miikka Haimila 2004
Kiinteistötiedot: Kiinteistö: 439-417-0001-0330
Tarkastus: 17.5. 2004 Miikka Haimila
Kartat: Peruskarttaote 1:20000
Kuvat: **Negatiivit:** **Diat:**
Sijainti ja maasto: Paikka on turpeisella pellolla Rautajärven pohjoispuolella Myllyjoen (tai Inkinjoki) varressa.
Kohteen kuvaus: Esko Salonen löysi vuonna 1956 äestyksessä kirveen. Tarkastushetkellä pelto oli nurmella. Paikka ei näyttäisi liian kostealta asuinpaikaksi. Kiviä pellolla kerännyt maanomistaja apulaisineen ei ollut löytänyt pelloilta yhtään ihmisen muokkaamaa kiveä.
Laajuus:
Ehdotus suoja-alueeksi:
Suojelutoimenpiteet:
Havaintomahdollisuudet: Ei maan päälle näkyviä rakenteita
Lähistön kohteita: Ks. peruskarttaote
Tiedossa olevat maankäyttösuunnitelmat:
Suosittelavat jatkotoimenpiteet:
Koekuopat:
Pintapoiminta:

61. Kollanen
 PK 214111 Rautajärvi
 MK 1:20000
 X:6811878, Y:2537766, Z:90
 P:6813825, I:3377565



62. Mattila (löytöpaikat - irtolöytöpaikat - kivikautinen)

Muinaisjäännös-
rekisterinumero: 1000002705

Kunta: Luopioinen **Kylä:** Luopioinen

Muinaisjäännöstyyppi: Löytöpaikat **Tyypin tarkenne:** irtolöytöpaikat

Ajoitus: kivikautinen

Rauhoitusluokka: **Lukumäärä:** 1

Luokitusehdotus:

Sijainti: PK 214110 Luopioinen
X:6806037, Y:2534197, Z:102,5
P:6808153, I:3373731
Etäisyys Luopioisten kirkosta 1 km länteen. Mattilan tilan koordinaatit.

Aiemmat löydöt: KM 12488 (kourutaltoa)

Inventointilöydöt:

Tutkimukset: Inventointi Timo ja Pekka Miettinen 1963 (Inventointikertomuksen kohde IV:8 s. 16)
Inventointi Miikka Haimila 2004

Kiinteistötiedot: Kiinteistö: 439-411-0002-0183

Tarkastus: Kohdetta ei tarkastettu

Kartat: Peruskarttaote 1:20000

Kuvat: **Negatiivit:** **Diat:**

Sijainti ja maasto: Mattilan tila on Kukkian Haltianselän pohjoisrannalla.

Kohteen kuvaus: Mattilan emännän tavaroista löytynyt talta on lahjoitettu vuonna 1950. Löytöpaikasta ei ole tietoa.

Laajuus:

Ehdotus suoja-alueeksi:

Suojelutoimenpiteet:

Havaintomahdollisuudet: Ei maan päälle näkyviä rakenteita

Lähistön kohteita: Ks. peruskarttaote

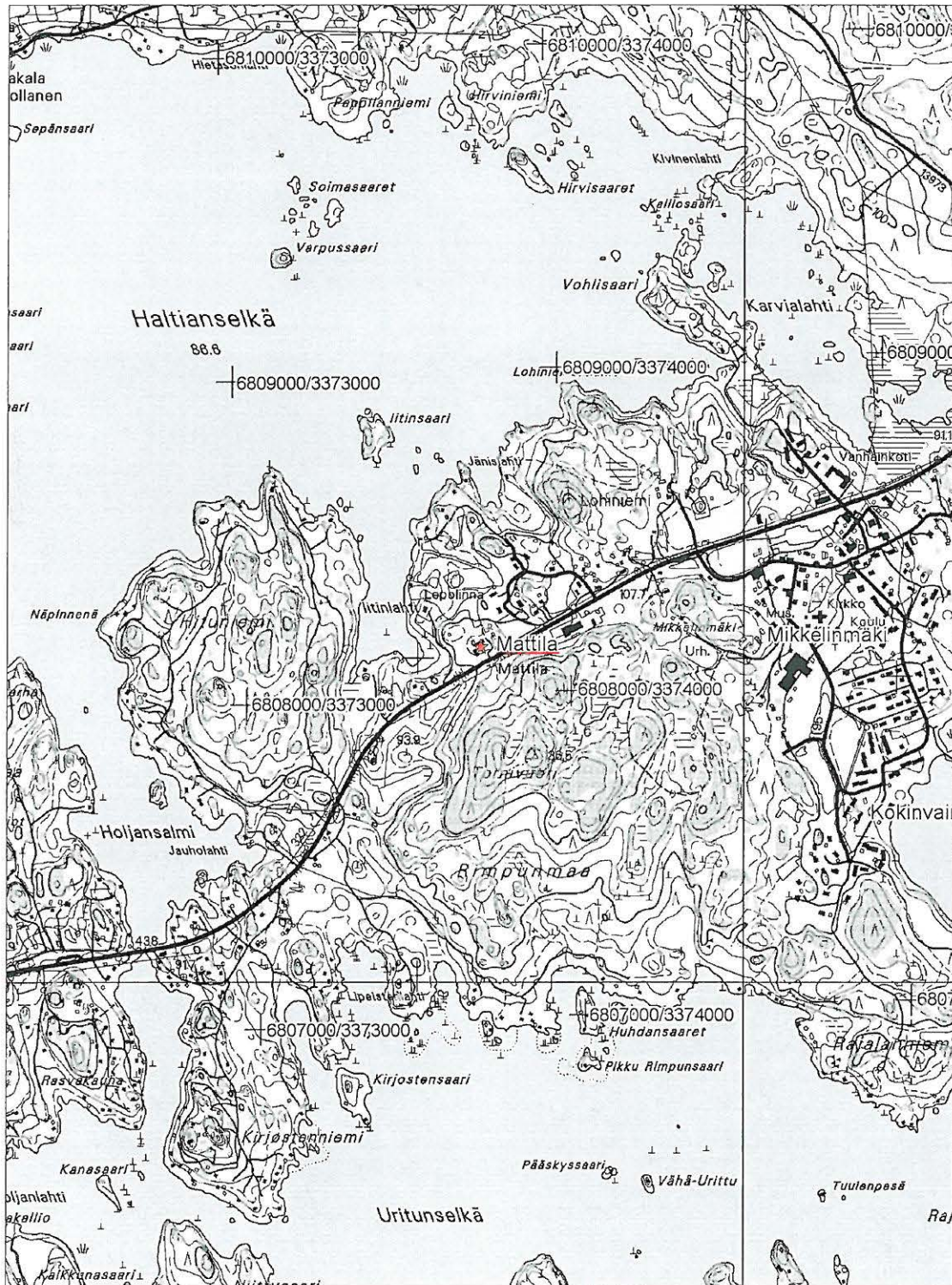
Tiedossa olevat maankäyttösuunnitelmat:

Suosittelavat jatkotoimenpiteet:

Koekuopat:

Pintapoiminta:

62. Mattila
 PK 214110 Luopioinen
 MK 1:20000
 X:6806037, Y:2534197
 P:6808153, I:3373731



63. Kopra (löytöpaikat - irtolöytöpaikat - kivikautinen)

Muinaisjäännös-
rekisterinumero: 1000002706
Kunta: Luopioinen **Kylä:** Rautajärvi
Muinaisjäännöstyyppi: Löytöpaikat **Tyypin tarkenne:** irtolöytöpaikat
Ajoitus: kivikautinen
Rauhoitusluokka: **Lukumäärä:** 1
Luokitusehdotus:
Sijainti: PK 214111 Rautajärvi
 X:6812653, Y:2537892, Z:92
 P:6814594, I:3377727
 Etäisyys Luopioisten kirkosta 7 km koilliseen.
Aiemmat löydöt: Liuskekärjen katkelma (Pälkäneen yhteiskoulun kokoelmat)
Inventointilöydöt:
Tutkimukset: Inventointi Timo ja Pekka Miettinen 1963 (Inventointikertomuksen kohde III:9 s. 12)
 Inventointi Miikka Haimila 2004
Kiinteistötiedot: Kiinteistö: 439-417-0001-0083
Tarkastus: 17.5. 2004 Miikka Haimila
Kartat: Peruskarttaote 1:20000
Kuvat: **Negatiivit:** **Diat:**
Sijainti ja maasto: Paikka on loivasti etelään viettävää savista peltoa.
Kohteen kuvaus: Esine löytyi vuonna 1949. Tila on nykyään vuokrattu, eivätkä asukkaat tienneet löydöstä tai olleet löytäneet mitään uutta. Savisella pellolla ei näkynyt mitään esihistoriaan viittavaa.
Laajuus:
Ehdotus suoja-alueeksi:
Suojelutoimenpiteet:
Havaintomahdollisuudet: Ei maan päälle näkyviä rakenteita
Lähistön kohteita: Ks. peruskarttaote
Tiedossa olevat maankäyttösuunnitelmat:
Suosittelavat jatkotoimenpiteet:
Koekuopat:
Pintapoiminta: Pintapoimittu talon viereisen savipellon kynnetty osa. Pellon pinta kuiva, sää puolipilvinen. Havaittavuus kohtalainen. Ei löytöjä.

63. Kopra

PK 214111 Rautajärvi

MK 1:20000

X:6812653, Y:2537892, Z:92

P:6814594, I:337727



64. Äikäs (löytöpaikat - irtolöytöpaikat - kivikautinen)

Muinaisjäännös-
rekisterinumero: 1000002707
Kunta: Luopioinen **Kylä:** Okerla
Muinaisjäännöstyyppi: Löytöpaikat **Tyypin tarkenne:** irtolöytöpaikat
Ajoitus: kivikautinen
Rauhoitusluokka: **Lukumäärä:** 2
Luokitusehdotus:
Sijainti: PK 214110 Luopioinen
 X:6808096, Y:2537341, Z:92,5
 P:6810066, I:3376967
 Etäisyys Luopioisten kirkosta 2,9 km koilliseen. Äikkään torpan paikka.

Aiemmat löydöt: Kaksi tasatalttaa (Aitoon entisen koulun kokoelmat nrot 1 ja 2)

Inventointilöydöt:

Tutkimukset: Inventointi Timo ja Pekka Miettinen 1963 (Inventointikertomuksen kohde IV:9-10 s. 16)
 Inventointi Miikka Haimila 2004

Kiinteistötiedot: Kiinteistö: 439-414-0001-0322

Tarkastus: 5.5. 2004 Miikka Haimila

Kartat: Peruskarttaote 1:20000

Kuvat: **Negatiivit:** **Diat:**

Sijainti ja maasto: Paikka on Kukkian Äikkäänlahden pohjoisrannalla olevaa niittyä ja metsää.

Kohteen kuvaus: Toinen taltta on saatu Äikkään torpan mailta. Toinen on peräisin joko Äikkään selän rannalla olevan pellon läheltä tai Kärpänniemen tilan mailta. Todennäköisesti Äikkään torpan rauniot ovat sähkölinjan alla. Paikalla on kaksi kivistä ja tiilistä koostuvaa röykkiötä. Ympäristö on niittyä ja koivikkoa. Raunion pohjoispuolella on vanha rantatörmä. Rannan puolella on parinkymmenen metrin päässä rauniosta melko jyrkästi rantaan viettävä rinne.

Laajuus:

Ehdotus suoja-alueeksi:

Suojelutoimenpiteet:

Havaintomahdollisuudet: Ei maan päälle näkyviä rakenteita

Lähistön kohteita: Ks. peruskarttaote

Tiedossa olevat maankäyttösuunnitelmat:

Suosittelavat jatkotoimenpiteet:

Koekuopat:

Pintapöimintä:

64. Äikäs
 PK 214110 Luopioinen
 MK 1:20000
 X:6808096, Y:2537341, Z:92,5
 P:6810066, I:3376967



65. Saarijärvi (löytöpaikat - irtolöytöpaikat - kivikautinen)

Muinaisjäänös-
rekisterinumero: 1000002708
Kunta: Luopioinen **Kylä:** Kantola
Muinaisjäänöstyyppi: Löytöpaikat **Tyypin tarkenne:** irtolöytöpaikat
Ajoitus: kivikautinen
Rauhoitusluokka: **Lukumäärä:** 1
Luokitusehdotus:
Sijainti: PK 214302 Kynärö
X:6811892, Y:2540914, Z:100
P:6813694, I:3380711
Etäisyys Luopioisten kirkosta 8,1 km koilliseen.
Aiemmat löydöt: Tasatalta ja nelisivuinen oikokirves (Pälkäneen museo)
Inventointilöydöt:
Tutkimukset: Inventointi Timo ja Pekka Miettinen 1963 (Inventointikertomuksen kohteet IV:10 ja 11 s. 13)
Inventointi Miikka Haimila 2004
Kiinteistötiedot: Kiinteistö: 439-404-0001-0067
Tarkastus: 14.5. 2004 Miikka Haimila
Kartat: Peruskarttaote 1:20000
Kuvat: **Negatiivit:** **Diat:**
Sijainti ja maasto: Paikka on Rautajärven tien varressa sen eteläpuolella. Maasto on moreenipohjaista metsää.
Tien pohjoispuolella on peltoja.
Kohteen kuvaus: Löydöt on tehty vuonna 1953 Saarijärven tilalla sorakasasta, joka on tuotu Rautajärventien
varresta. Vuoden 1963 inventoinnin aikana kaivettiin maantien leikkauksia paikalla
löytämättä mitään. 2004 inventoinnissa paikka tarkastettiin pintapuolisesti ilman tuloksia.
Laajuus:
Ehdotus suoja-alueeksi:
Suojelutoimenpiteet:
Havaintomahdollisuudet: Ei maan päälle näkyviä rakenteita
Lähistön kohteita: Ks. peruskarttaote
Tiedossa olevat
maankäyttösuunnitelmat:
Suosittelavat
jatkoimenpiteet:
Koekuopat:
Pintapoiminta:

65. Saarijärvi
 PK 214302 Kyynärö
 MK 1:20000
 X:6811892, Y:2540914, Z:100
 P:6813694, I:3380711



66. Kantola (löytöpaikat - irtolöytöpaikat - kivikautinen)

Muinaisjäännös-
rekisterinumero:

Kunta: Luopioinen **Kylä:** Kantola
Muinaisjäännöstyyppi: Löytöpaikat **Tyypin tarkenne:** irtolöytöpaikat
Ajoitus: kivikautinen
Rauhoitusluokka: **Lukumäärä:** 3
Luokitusehdotus:

Sijainti: PK 214111 Rautajärvi
 X:6811052, Y:2539016, Z:90-100
 P:6812942, I:3378776
 Etäisyys Luopioisten kirkosta 6,2 km koilliseen. Kantolan päärakennuksen koordinaatit.

Aiemmat löydöt: KM 2087:14 (talta), KM 2089:22 (tasatalta), KM 2102:266 (talta)

Inventointilöydöt: Kvartsi-iskoksia (ei otettu talteen)

Tutkimukset: Inventointi Timo ja Pekka Miettinen 1963 (Inventointikertomuksen kohteet IV:12-14 s. 17)
 Inventointi Miikka Haimila 2004

Kiinteistötiedot: Kiinteistö: 439-404-0001-0799

Tarkastus: 25.5. 2004 Miikka Haimila

Kartat: Peruskarttaote 1:20000 ja suurennos 1:8000

Kuvat: **Negatiivit:** **Diat:**

Sijainti ja maasto: Paikka on Rautajärven pohjoisrannalla oleva suuri Kantolan ja Rautajärven kartanoiden peltoaukea.

Kohteen kuvaus: Löydöt ovat tulleet Kansallismuseoon 1881 ja 1882. Tarkempia löytötietoja ei ole. Kantolan kartanoon on kuulunut yli 3000 ha maita, joten sijainnin tarkempi määrittäminen on mahdotonta. Kartanolla ei tiedetty mistään uudemmista löydöistä. Osa pelloista oli heinällä osa oraalla, mutta niitä pintapoimittiin siltä osin kuin se oli mahdollista. Länsiosa pelloista kuuluu Rautajärven kartanolle. Pelloilta löytyi muutamia kvartsi-iskoksia, mutta ei yhtään keskittymää, joka olisi mahdollista tulkita asuinpaikaksi. Pellot olivat melko savisia, mutta hiekkamaata oli näkyvissä Tupamäen kaakkoispuolella ja Lampuodin itäpuolella olevan pitkulaisen paltosaarekkeen ympärillä. Jälkimmäistä paikkaa oli kaiveltu koneellisesti ja maa oli muokkaantunut voimakkaasti.

Laajuus:

Ehdotus suoja-alueeksi:

Suojelutoimenpiteet:

Havaintomahdollisuudet: Ei maan päälle näkyviä rakenteita

Lähistön kohteita: Ks. peruskarttaote

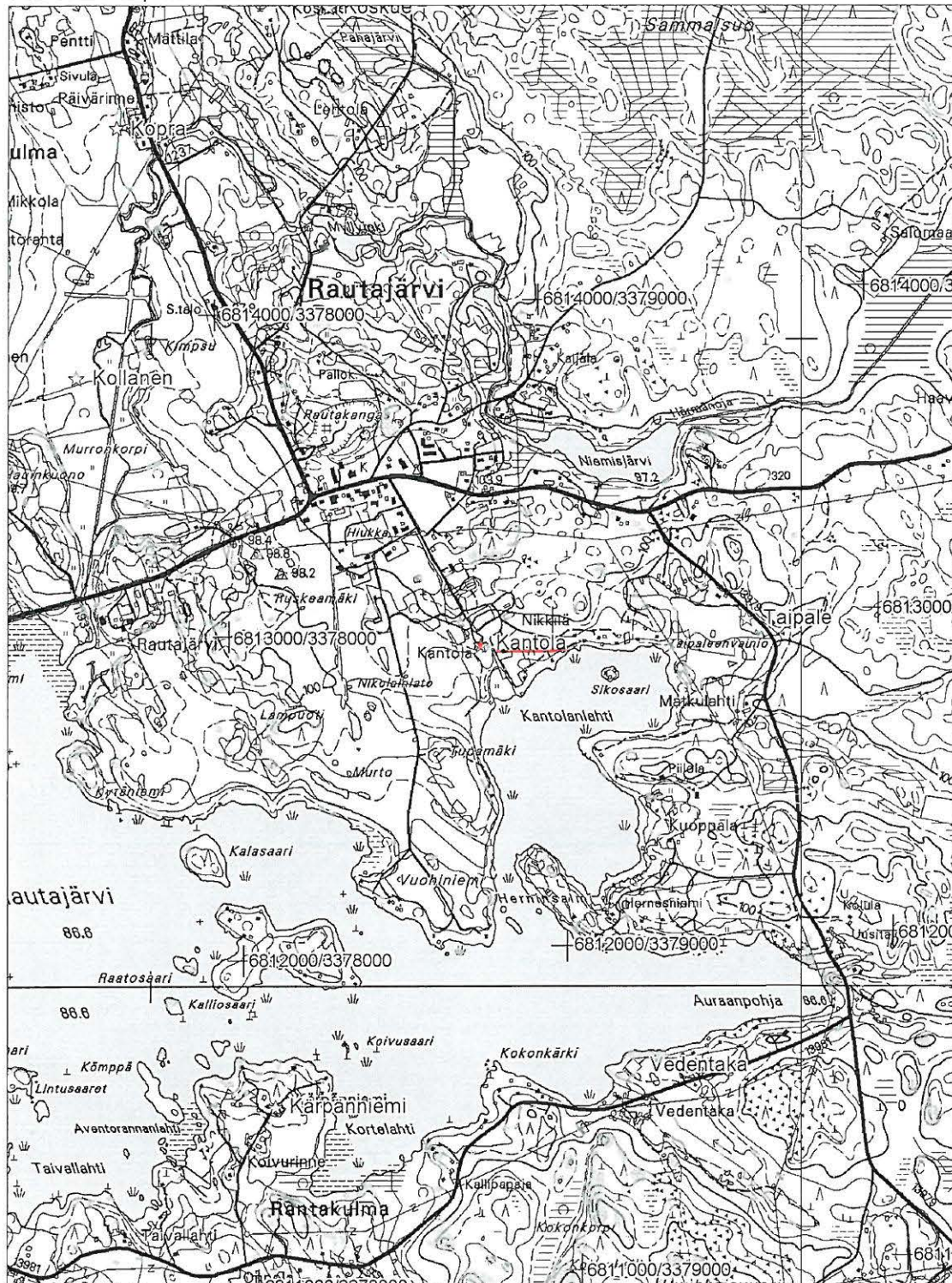
**Tiedossa olevat
maankäyttösuunnitelmat:**

**Suosittelvat
jatkotoimenpiteet:**

Koekuopat:

Pintapoiminta:

66. Kantola
 PK 214111 Rautajärvi
 MK 1:20000
 X:6811052, Y:2539016, Z:90-100
 P:6812942, I:3378776



66. Kantola

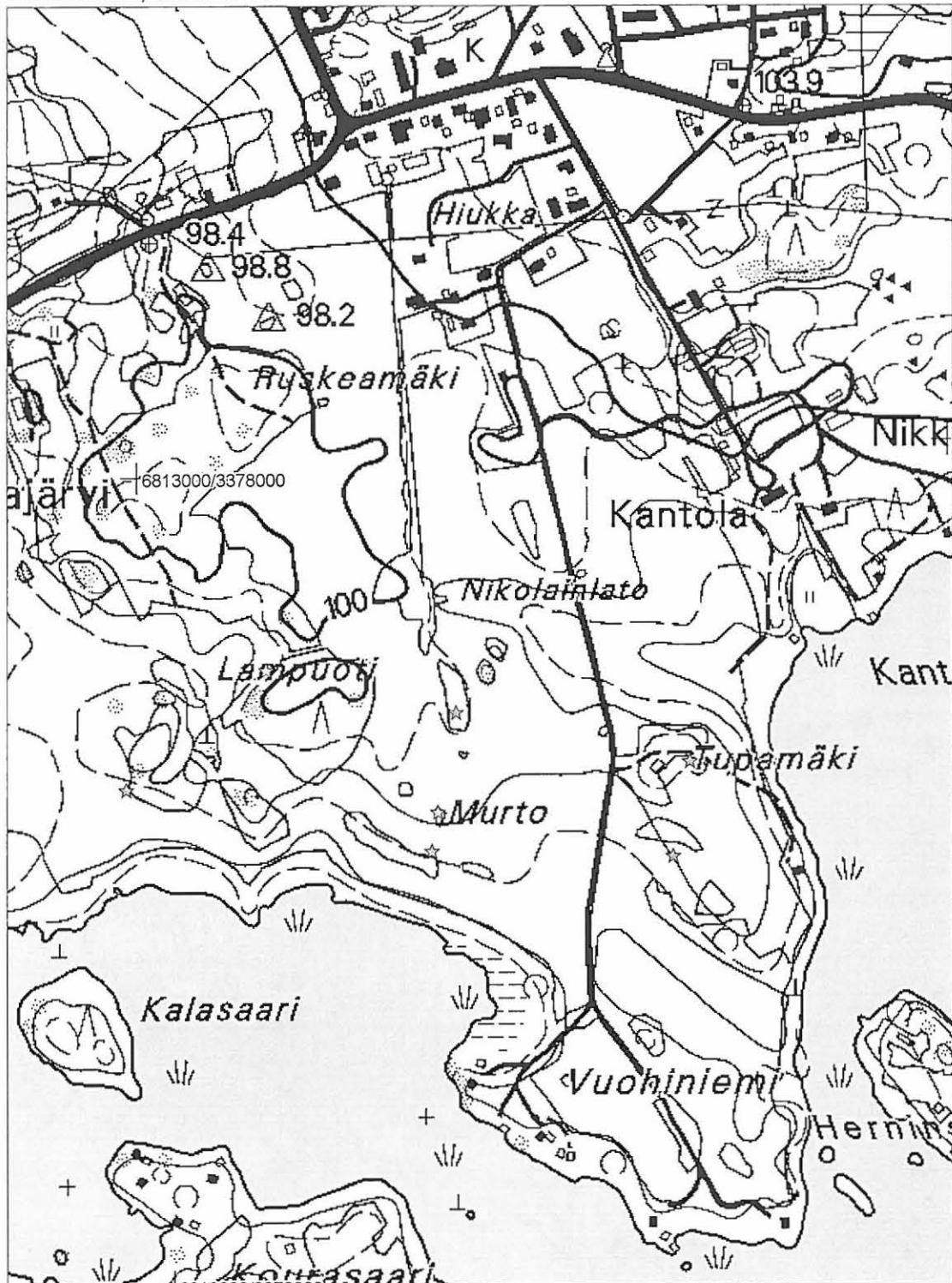
PK 214111 Rautajärvi

MK 1:8000

X:6811052, Y:2539016, Z:90-100

P:6812942, I:3378776

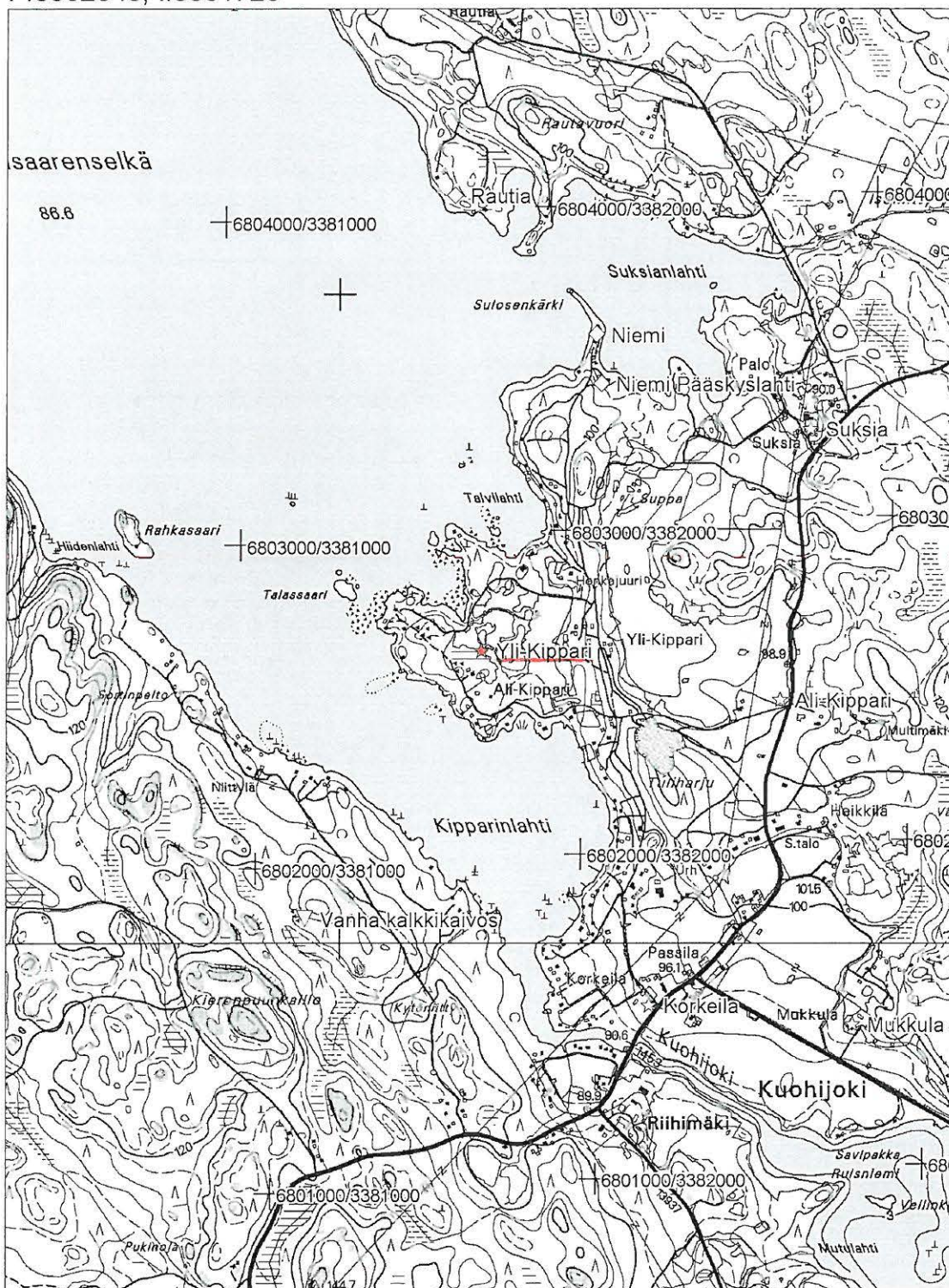
☆ kvartsi



67. Yli-Kippari (löytöpaikat - irtolöytöpaikat - kivikautinen)

Muinaisjäännösrekisterinumero:	1000002709	
Kunta:	Luopioinen	Kylä: Kuohijoki
Muinaisjäännöstyyppi:	Löytöpaikat	Tyypin tarkenne: irtolöytöpaikat
Ajoitus:	kivikautinen	
Rauhoitusluokka:		Lukumäärä: 1
Luokitusehdotus:		
Sijainti:	PK 214301 Padankoski X:6800902, Y:2542432, Z:88 P:6802645, I:3381723 Etäisyys Luopioisten kirkosta 8,9 km itäkaakkoon.	
Aiemmat löydöt:	Isohko kirves (Aitoon entisen koulun kokoelmat nro 3)	
Inventointilöydöt:		
Tutkimukset:	Inventointi Timo ja Pekka Miettinen 1963 (Inventointikertomuksen kohde III:13 s.13) Inventointi Miikka Haimila 2004	
Kiinteistötiedot:	Kiinteistö: 439-408-0002-0187	
Tarkastus:	12. ja 27. 5. 2004 Miikka Haimila	
Kartat:	Peruskarttaote 1:20000	
Kuvat:	Negatiivit:	Diat:
Sijainti ja maasto:	Löytöpaikka on pellolla Kukkian Kipparinlahden pohjoispuolella olevan niemen keskivaiheilla.	
Kohteen kuvaus:	Kirves on löytynyt vuonna 1936 pellolla olleesta kiviröykkiöstä, johon se on ilmeisesti joutunut kun peltoa on raivattu. Paikka oli inventointiaikana heinäällä. Talon lähin pelto kuitenkin kynnettiin ja se oli mahdollista tarkastaa. Pelto oli savimaata, paikoin turvetta eikä siinä näkynyt mitään esihistoriaan viittaavaa. Talon isäntä kertoi nähneensä kesämökin rantaa kaivaessaan tummaa maata. Paikka on ilmeisesti esineen löytöpaikasta vajaat 200 metriä pohjoiseen.	
Laajuus:		
Ehdotus suoja-alueeksi:		
Suojelutoimenpiteet:		
Havaintomahdollisuudet:	Ei maan päälle näkyviä rakenteita	
Lähistön kohteita:	Ks. peruskarttaote	
Tiedossa olevat maankäyttösuunnitelmat:		
Suosittelavat jatkotoimenpiteet:		
Koekuopat:		
Pintapoiminta:		

67. Yli-Kippari
 PK 214301 Padankoski
 MK 1:20000
 X:6800902, Y:2542432, Z:88
 P:6802645, I:3381723



68. Ali-Kippari (löytöpaikat - irtolöytöpaikat - kivikautinen)

Muinaisjäännösrekisterinumero: 1000002710
Kunta: Luopioinen **Kylä:** Kuohijoki
Muinaisjäännöstyyppi: Löytöpaikat **Tyypin tarkenne:** irtolöytöpaikat
Ajoitus: kivikautinen
Rauhoitusluokka: **Lukumäärä:** 1
Luokitusehdotus:
Sijainti: PK 214301 Padankoski
X:6800752, Y:2543351, Z:100
P:6802453, I:3382634
Etäisyys Luopioisten kirkosta 9,7 km kaakkoon.
Aiemmat löydöt: Poikkikirves (Hämeenlinnan museo 4377)
Inventointilöydöt:
Tutkimukset: Inventointi Timo ja Pekka Miettinen 1963 (Inventointikertomuksen kohde III:14 s.13)
Inventointi Miikka Haimila 2004
Kiinteistötiedot: Kiinteistö: 439-408-0002-0221
Tarkastus: 12.5. 2004 Miikka Haimila
Kartat: Peruskarttaote 1:20000
Kuvat: **Negatiivit:** **Diat:**
Sijainti ja maasto: Löytöpaikka on peltoaukean kaakkoisreunassa. Maasto viettää kohti luodetta. Maaperä on pääosin hiekkaista.
Kohteen kuvaus: Arvo Ylikippari löysi esineen Kankaanperän niityltä maantien ja kärritien väliseltä alueelta. Paikalla ei ole näkyviä merkkejä muinaisjäännöksestä, eikä maanomistaja ollut tehnyt uusia löytöjä.
Laajuus:
Ehdotus suoja-alueeksi:
Suojelutoimenpiteet:
Havaintomahdollisuudet: Ei maan päälle näkyviä rakenteita
Lähistön kohteita: Ks. peruskarttaote
Tiedossa olevat maankäyttösuunnitelmat:
Suosittelavat jatkotoimenpiteet:
Koekuopat:
Pintapoiminta:

68. Ali-Kippari
PK 214301 Padankoski
MK 1:20000
X:6800752, Y:2543351, Z:100
P:6802453, I:3382634



69. Kärpänniemi (löytöpaikat - irtolöytöpaikat - kivikautinen)

Muinaisjäännös-
rekisterinumero: 1000002711
Kunta: Luopioinen **Kylä:** Kantola
Muinaisjäännöstyyppi: Löytöpaikat **Tyypin tarkenne:** irtolöytöpaikat
Ajoitus: kivikautinen
Rauhoitusluokka: **Lukumäärä:** 1
Luokitusehdotus:
Sijainti: PK 214110 Luopioinen
X:6809628, Y:2538382, Z:95
P:6811549, I:3378077
Etäisyys Luopioisten kirkosta 4,7 km koilliseen.
Päärakennuksen koordinaatit.
Aiemmat löydöt: KM 2097:19 (tasatalta)
Inventointilöydöt:
Tutkimukset: Inventointi Timo ja Pekka Miettinen 1963 (Inventointikertomuksen kohde IV:15 s.17)
Inventointi Miikka Haimila 2004
Kiinteistötiedot: Kiinteistö: 439-404-0001-0754
Tarkastus: 5.5. 2004 Miikka Haimila
Kartat: Peruskarttaote 1:20000
Kuvat: **Negatiivit:** **Diat:**
Sijainti ja maasto: Talo, josta löytö on toimitettu on Rautajärven etelärannalla olevalla laajahkolla niemellä.
Tarkastushetkellä ympäristö oli pääosin kyntämättömiä heinäpeltoja.
Kohteen kuvaus: Nykyiset asukkaat eivät tienneet löydöstä, eivätkä olleet havainneet mitään uutta.
Laajuus:
Ehdotus suoja-alueeksi:
Suojelutoimenpiteet:
Havaintomahdollisuudet: Ei maan päälle näkyviä rakenteita
Lähistön kohteita: Ks. peruskarttaote
Tiedossa olevat maankäyttösuunnitelmat:
Suosittelavat jatkotoimenpiteet:
Koekuopat:
Pintapoiminta:

69. Kärpänniemi

PK 214110 Luopioinen

MK 1:20000

X:6809628, Y:2538382, Z:95

P:6811549, I:3378077



70. Kotipelto (löytöpaikat - irtolöytöpaikat - kivikautinen)

Muinaisjäännös-
rekisterinumero: 1000002712
Kunta: Luopioinen **Kylä:** Rautajärvi
Muinaisjäännöstyyppi: Löytöpaikat **Tyypin tarkenne:** irtolöytöpaikat
Ajoitus: kivikautinen
Rauhoitusluokka: **Lukumäärä:** 1
Luokitusehdotus:
Sijainti: PK 214302 Kynärö
X:6812687, Y:2544411, Z:101
P:6814328, I:3384242
Etäisyys Luopioisten kirkosta 11,3 km koilliseen.
Aiemmat löydöt: KM 16074 (vasarakirveen puolikas)
Inventointilöydöt:
Tutkimukset: Inventointi Timo ja Pekka Miettinen 1963 (Inventointikertomuksen kohde III:16 s.14)
Inventointi Miikka Haimila 2004
Kiinteistötiedot: Kiinteistö: 439-421-0001-0388
Tarkastus: 5.5. 2004 Miikka Haimila
Kartat: Peruskarttaote 1:20000
Kuvat: **Negatiivit:** **Diat:**
Sijainti ja maasto: Löytöpaikka on loivasti luoteeseen viettävän pellon keskellä.
Kohteen kuvaus: Viljo Sillanpää löysi vasarakirveen vuonna 1943. Tarkastushetkellä Sillanpään talosta ei tavoitettu ketään ja pelto oli niin vahvasti oraalla, että sen pintapoimiminen oli hankalaa. Pellon halkaisevan suuren ojan vierustat tarkastettiin tuloksetta.
Laajuus:
Ehdotus suoja-alueeksi:
Suojelutoimenpiteet:
Havaintomahdollisuudet: Ei maan päälle näkyviä rakenteita
Lähistön kohteita: Ks. peruskarttaote
Tiedossa olevat maankäyttösuunnitelmat:
Suosittelavat jatkotoimenpiteet:
Koekuopat:
Pintapoiminta:

70. Kotipelto
 PK 214302 Kyynärö
 MK 1:20000
 X:6812687, Y:2544411, Z:101
 P:6814328, I:3384242



71. Taipale (löytöpaikat - irtolöytöpaikat - kivikautinen)

Muinaisjäännös-
rekisterinumero: 1000002713

Kunta: Luopioinen **Kylä:** Kantola

Muinaisjäännöstyyppi: Löytöpaikat **Tyypin tarkenne:** irtolöytöpaikat

Ajoitus: kivikautinen

Rauhoitusluokka: **Lukumäärä:** 1

Luokitusehdotus:

Sijainti: PK 214111 Rautajärvi
X:6811134, Y:2539834, Z:95
P:6812987, I:3379597
Etäisyys Luopioisten kirkosta 6,8 km koilliseen.
Päärakennuksen koordinaatit

Aiemmat löydöt: KM 2087:15 (tasataltan teräpuoli)

Inventointilöydöt:

Tutkimukset: Inventointi Timo ja Pekka Miettinen 1963 (Inventointikertomuksen kohde IV:16 s.17)
Inventointi Miikka Haimila 2004

Kiinteistötiedot: Kiinteistö: 439-404-0001-0214

Tarkastus: 17.5. 2004 Miikka Haimila

Kartat: Peruskarttaote 1:20000

Kuvat: **Negatiivit:** **Diat:**

Sijainti ja maasto: Talo, josta löytö on peräisin sijaitsee Rautajärveen viettävän peltoaukean koillisreunalla.

Kohteen kuvaus: Akseli Lilius on toimittanut esineen vuonna 1881.

Laajuus:

Ehdotus suoja-alueeksi:

Suojelutoimenpiteet:

Havaintomahdollisuudet: Ei maan päälle näkyviä rakenteita

Lähistön kohteita: Ks. peruskarttaote

Tiedossa olevat maankäyttösuunnitelmat:

Suosittelavat jatkotoimenpiteet:

Koekuopat:

Pintapoiminta:

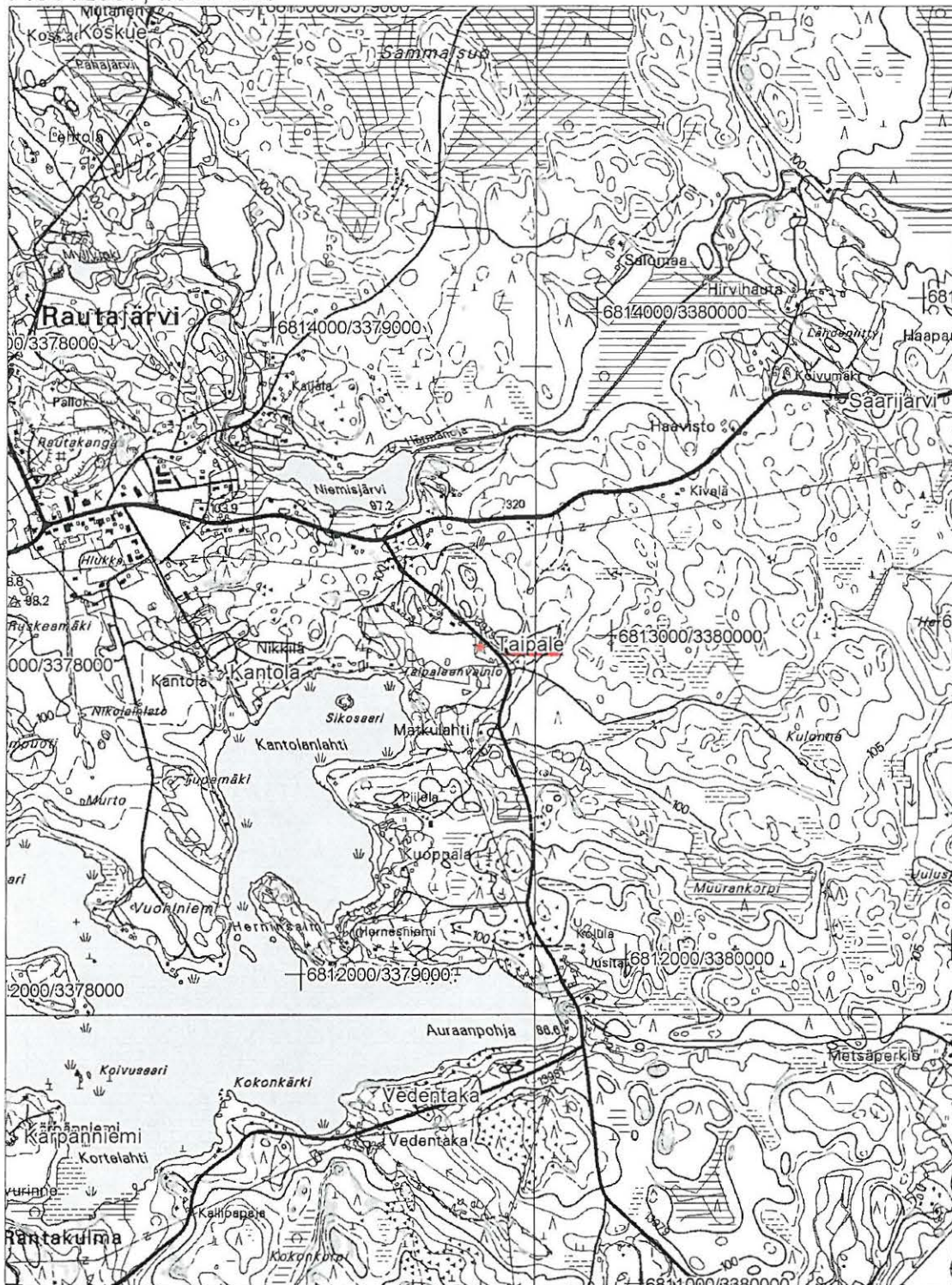
71. Taipale

PK 214111 Rautajärvi

MK 1:20000

X:6811134, Y:2539834, Z:95

P:6812987, I:3379597



72. Aukeevainio (löytöpaikat - irtolöytöpaikat - kivikautinen)

Muinaisjäännös-
rekisterinumero: 1000002714

Kunta: Luopioinen **Kylä:** Rautajärvi

Muinaisjäännöstyyppi: Löytöpaikat **Tyypin tarkenne:** irtolöytöpaikat

Ajoitus: kivikautinen

Rauhoitusluokka: **Lukumäärä:** 1

Luokitusehdotus:

Sijainti: PK 214111 Rautajärvi
X:6813083, Y:2537708, Z:95
P:6815032, I:3377563
Etäisyys Luopioisten kirkosta 7,4 km pohjoiskoilliseen.
Löytöpaikan suurpiirteinen sijainti.

Aiemmat löydöt: KM 5941:6 (kourutaltoa)

Inventointilöydöt:

Tutkimukset: Inventointi Timo ja Pekka Miettinen 1963 (Inventointikertomuksen kohde IV:17 s.17)
Inventointi Miikka Haimila 2004

Kiinteistötiedot: Kiinteistö: 439-417-0001-0081

Tarkastus: 17.5. 2004 Miikka Haimila

Kartat: Peruskarttaote 1:20000

Kuvat: **Negatiivit:** **Diat:**

Sijainti ja maasto: Löytöpaikka on Rautajärvestä vajaat kaksi kilometriä pohjoiseen. Paikalla oleva peltoaukea viettää loivasti etelään kohti järveä.

Kohteen kuvaus: V. Pentlin löysi esineen ojaa kaivaessaan kyynärän syvyydestä. Löytö on toimitettu vuonna 1911. Tarkastushetkellä pelto oli nurmella.

Laajuus:

Ehdotus suoja-alueeksi:

Suojelutoimenpiteet:

Havaintomahdollisuudet: Ei maan päälle näkyviä rakenteita

Lähistön kohteita: Ks. peruskarttaote

Tiedossa olevat maankäyttösuunnitelmat:

Suosittelavat jatkotoimenpiteet:

Koekuopat:

Pintapöimintä:

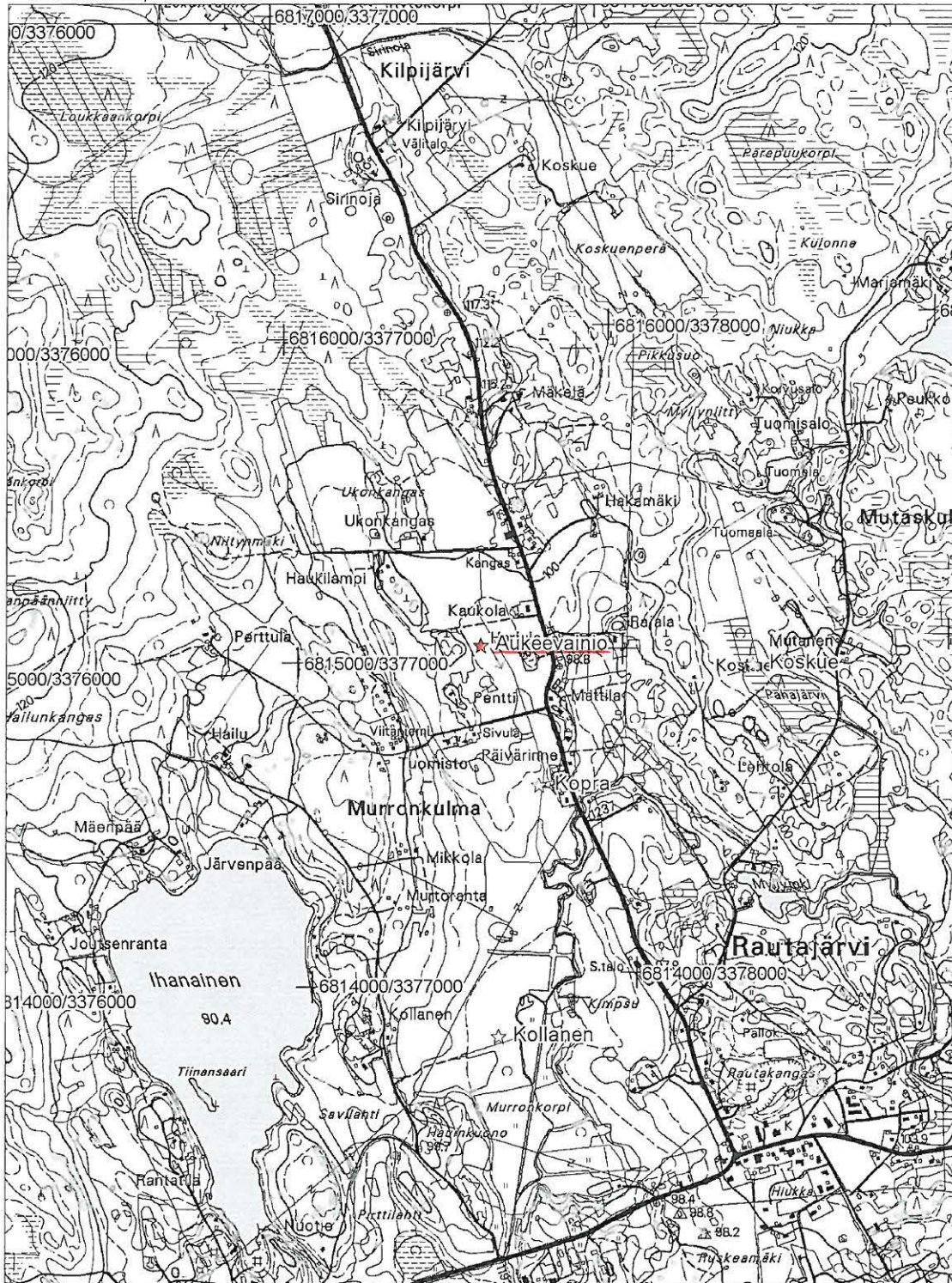
72. Aukeevainio

PK 214111 Rautajärvi

MK 1:20000

X:6813083, Y:2537708, Z:95

P:6815032, I:3377563



73. Koskue (löytöpaikat - irtolöytöpaikat - kivikautinen)

Muinaisjäännösrekisterinumero: 1000002715

Kunta: Luopioinen **Kylä:** Kantola

Muinaisjäännöstyyppi: Löytöpaikat **Tyypin tarkenne:** irtolöytöpaikat

Ajoitus: kivikautinen

Rauhoitusluokka: **Lukumäärä:** 1

Luokitusehdotus:

Sijainti: PK 214111 Rautajärvi
X:6813027, Y:2538544, Z:95
P:6814937, I:3378396
Etäisyys Luopioisten kirkosta 7,7 km pohjoiskoilliseen. Arvioitu löytöpaikka.

Aiemmat löydöt: KM 2087:18 (tasatalta)

Inventointilöydöt:

Tutkimukset: Inventointi Timo ja Pekka Miettinen 1963 (Inventointikertomuksen kohde IV:19 s.18)
Inventointi Miikka Haimila 2004

Kiinteistötiedot: Kiinteistö: 439-404-0001-0604

Tarkastus: 17.5. 2004 Miikka Haimila

Kartat: Peruskarttaote 1:20000

Kuvat: **Negatiivit:** **Diat:**

Sijainti ja maasto: Paikka sijaitsee Rautajärven kylän pohjoispuolella. Alueella oli tarkastushetkellä viljeltyjä peltoja ja niiden etelä ja länsipuolella soistuva järvi ja suota.

Kohteen kuvaus: Akseli Lilius on toimittanut Koskueen torpan pellostä löytyneen esineen vuonna 1881. Mitään uusia löytöjä tai muinaisjäännökseen liittyviä havaintoja ei alueella tehty.

Laajuus:

Ehdotus suoja-alueeksi:

Suojelutoimenpiteet:

Havaintomahdollisuudet: Ei maan päälle näkyviä rakenteita

Lähistön kohteita: Ks. peruskarttaote

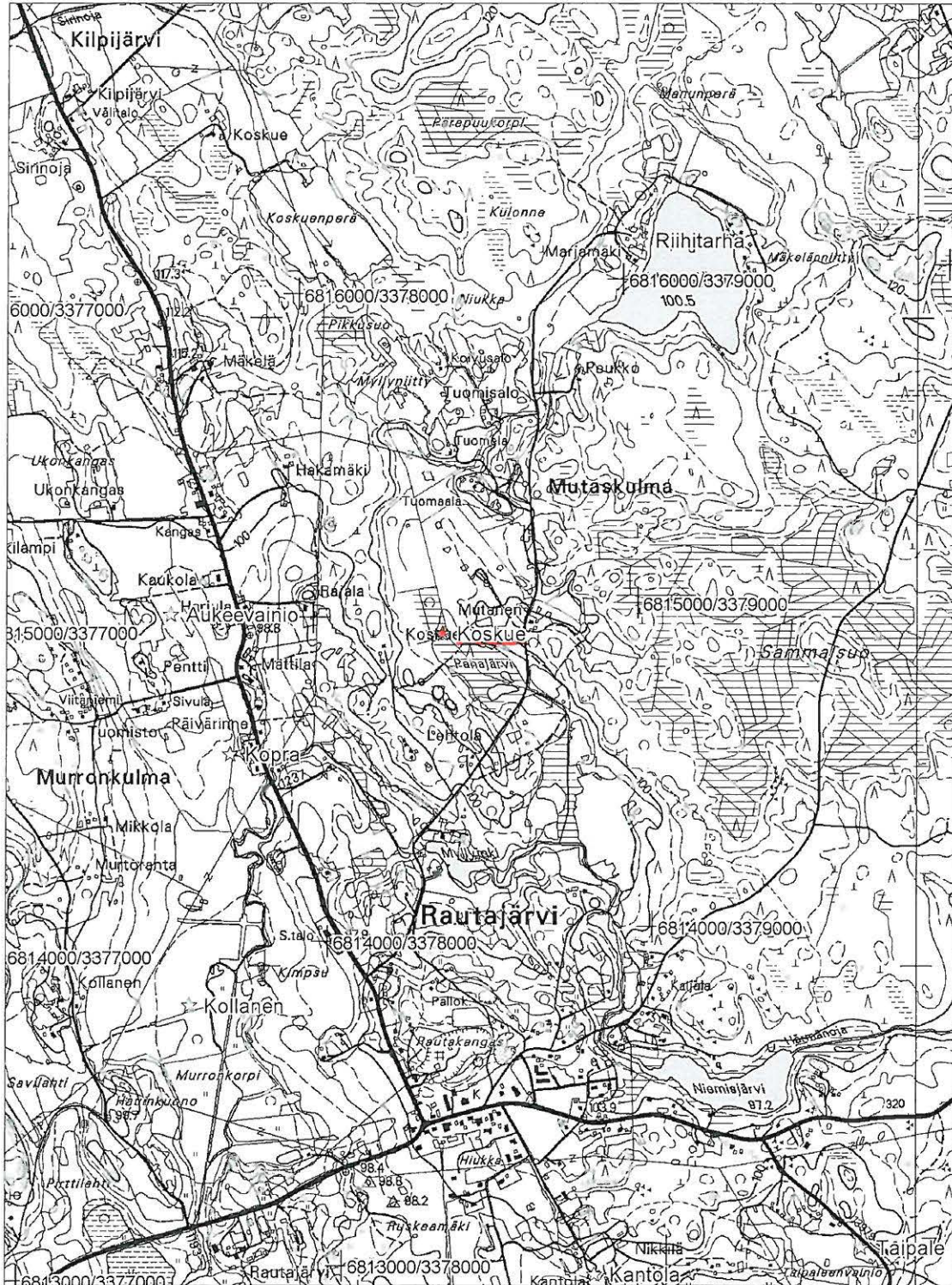
Tiedossa olevat maankäyttösuunnitelmat:

Suosittelavat jatkotoimenpiteet:

Koekuopat:

Pintapoininta:

73. Koskue
PK 214111 Rautajärvi
MK 1:20000
X:6813027, Y:2538544, Z:95
P:6814937, I:3378396



74. Härmänoja (löytöpaikat - irtolöytöpaikat - kivikautinen)

Muinaisjäännös-
rekisterinumero: 1000002716

Kunta: Luopioinen **Kylä:** Kantola

Muinaisjäännöstyyppi: Löytöpaikat **Tyypin tarkenne:** irtolöytöpaikat

Ajoitus: kivikautinen

Rauhoitusluokka: **Lukumäärä:** 1

Luokitusehdotus:

Sijainti: PK 214302 Kynärö
X:6814431, Y:2541168, Z:105
P:6816219, I:3381082
Etäisyys Luopioisten kirkosta 10,2 km koilliseen. Härmän talon koordinaatit.

Aiemmat löydöt: KM 2087:17 (tasataltan teräpuoli)

Inventointilöydöt:

Tutkimukset: Inventointi Timo ja Pekka Miettinen 1963 (Inventointikertomuksen kohde IV:20 s.18)
Inventointi Miikka Haimila 2004

Kiinteistötiedot: Kiinteistö: 439-404-0001-0287

Tarkastus: 17.5. 2004 Miikka Haimila

Kartat: Peruskarttaote 1:20000

Kuvat: **Negatiivit:** **Diat:**

Sijainti ja maasto: Paikalla on entisiä suopeltoja ja paikoin suopohjaista metsää.

Kohteen kuvaus: Akseli Lilius on toimittanut Härmaänojan torpasta löytyneen esineen vuonna 1881. Inventoinnissa ei saatu uusia tietoja.

Laajuus:

Ehdotus suoja-alueeksi:

Suojelutoimenpiteet:

Havaintomahdollisuudet: Ei maan päälle näkyviä rakenteita

Lähistön kohteita: Ks. peruskarttaote

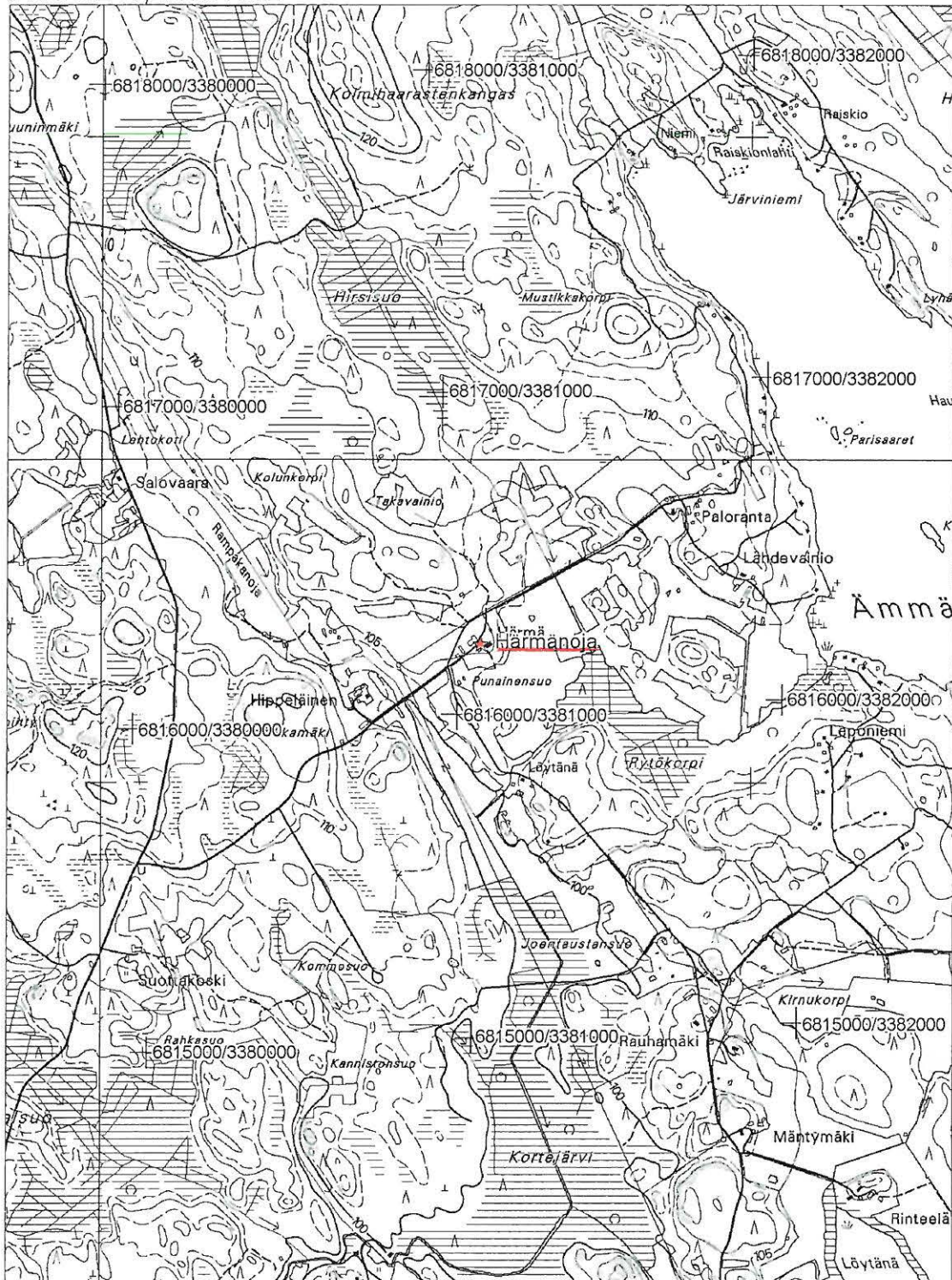
Tiedossa olevat maankäyttösuunnitelmat:

Suosittelavat jatkotoimenpiteet:

Koekuopat:

Pintapoiminta:

74. Härmänoja
PK 214302 Kyynärö
MK 1:20000
X:6814431, Y:2541168, Z:105
P:6816219, I:3381082



75. Pirttiniemi (löytöpaikat - irtolöytöpaikat - Kivikautinen)

Muinaisjäännös- rekisterinumero:	1000002717	
Kunta:	Luopioinen	Kylä: Kantola
Muinaisjäännöstyyppi:	Löytöpaikat	Tyyppin tarkenne: irtolöytöpaikat
Ajoitus:	Kivikautinen	
Rauhoitusluokka:		Lukumäärä: 1
Luokitusehdotus:		
Sijainti:	PK 214301 Padankoski X:6807155, Y:2540732, Z:90 P:6808970, I:3380312 Etäisyys Luopioisten kirkosta 5,6 km itään.	
Aiemmat löydöt:	KM 8722:8 (reikäkivi)	
Inventointilöydöt:	Kvartsi-iskoksia ja pii-iskos (ei otettu talteen).	
Tutkimukset:	Inventointi Timo ja Pekka Miettinen 1963 (Inventointikertomuksen kohde IV:22 s.19) Inventointi Miikka Haimila 2004	
Kiinteistötiedot:	Kiinteistö: 439-404-0001-0741	
Tarkastus:	19.5. 2004 Miikka Haimila	
Kartat:	Peruskarttaote 1:20000 ja suurennos 1:5000	
Kuvat:	Negatiivit:	Diat:
Sijainti ja maasto:	Paikka on Kukkiän Kortteenpohjaan pistävä niemi (Aurinkoniemi) lahden länsirannalla. Niemi on pääasiassa peltona, rannoilla kasvaa hieman puustoa.	
Kohteen kuvaus:	Talon isäntä ei tiennyt löydöstä eikä ollut havainnut mitään uutta. Peltoja tarkistettaessa löytyi niemellä olevan pellon korkeimmalta kohdalta, jossa maa on hiekkaista muutama kvartsi-iskos ja pii-iskos. Löydöt jätettiin paikalleen. Myös muilta pelloilta löytyi yksittäisiä kvartseja. Nokelan asuinpaikan tarkastuksen yhteydessä selvisi, että Pirttiniemen löytö olisi tehty nimenomaan tältä Aurinkoniemeltä, josta iskoksetkin löytyivät. Paikan luonne ja löytöjen määrä ei vielä riitä kohteen määrittämiseksi kiinteäksi muinaisjäännökseksi.	
Laajuus:		
Ehdotus suoja-alueeksi:		
Suojelutoimenpiteet:		
Havaintomahdollisuudet:	Ei maan päälle näkyviä rakenteita	
Lähistön kohteita:	Ks. peruskarttaote	
Tiedossa olevat maankäyttösuunnitelmat:		
Suosittelavat jatkotoimenpiteet:		
Koekuopat:		
Pintapöimintä:	Tarkastettu alueen oraalla olevia peltoja siltä osin kuin se oli mahdollista. Eteläisin alue kynnety. Sää aurinkoinen, pellon pinta kostea, havaittavuus kohtalainen. Löydöt: kvartsi-iskoksia ja pii-iskos. Ks. sijainti peruskartan suurennoksesta.	

75. Pirttiniemi

PK 214301 Padankoski

MK 1:20000

X:6807155, Y:2540732, Z:90

P:6808970, I:3380312



75. Pirttiniemi

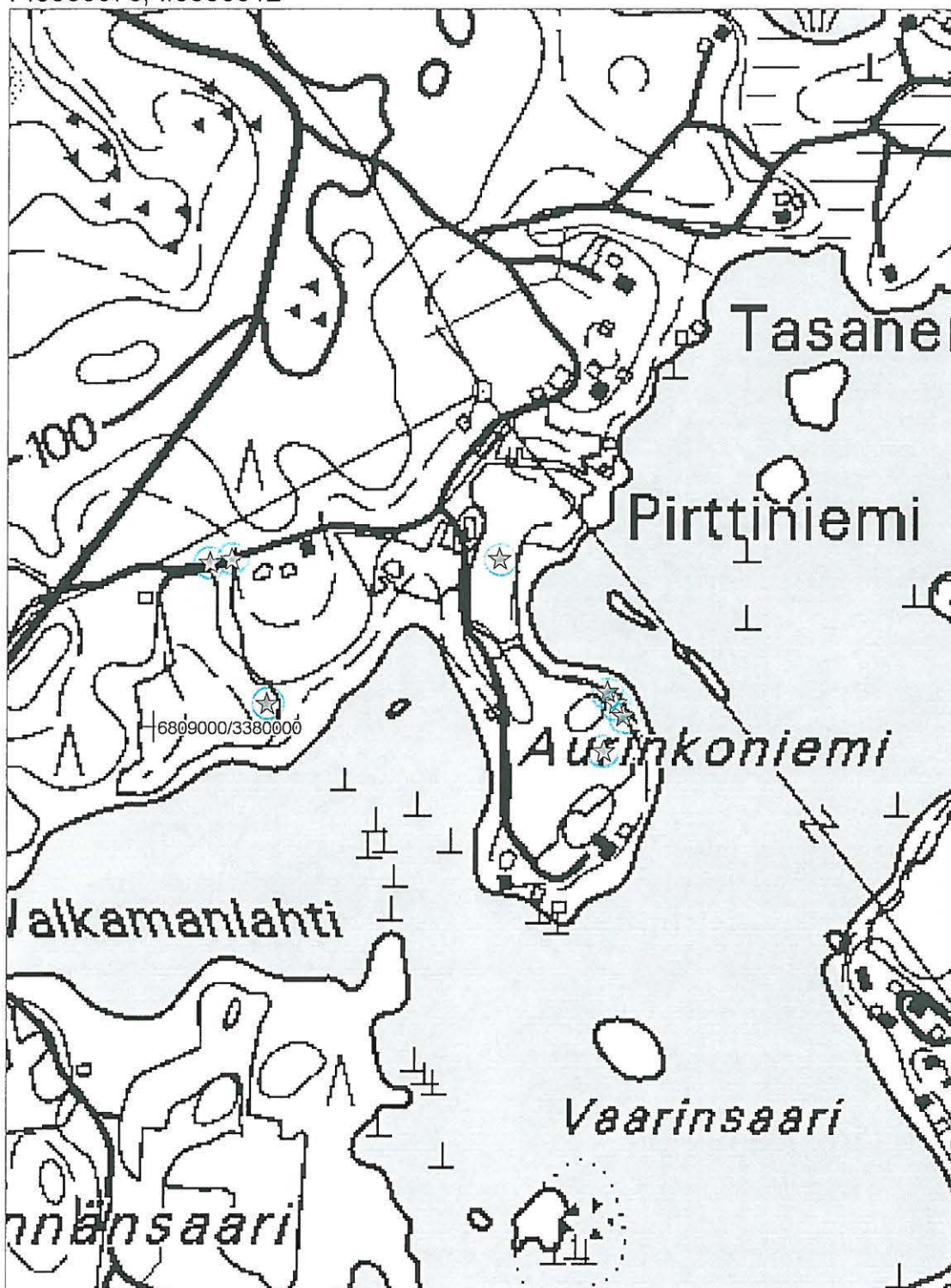
PK 214301 Padankoski

MK 1:5000

X:6807155, Y:2540732, Z:90

P:6808970, I:3380312

- ☆ kvartsi
- ☆ pii



76. Kortteenpohja (löytöpaikat - irtolöytöpaikat - kivikautinen)

Muinaisjäännös-
rekisterinumero: 1000002718

Kunta: Luopioinen **Kylä:** Kantola

Muinaisjäännöstyyppi: Löytöpaikat **Tyypin tarkenne:** irtolöytöpaikat

Ajoitus: kivikautinen

Rauhoitusluokka: **Lukumäärä:** 2

Luokitusehdotus:

Sijainti: PK 214301 Padankoski
X:6807115, Y:2541096, Z:92,5
P:6808913, I:3380674
Etäisyys Luopioisten kirkosta 5,9 km itäkoilliseen. Kortteenpohjan talon koordinaatit.

Aiemmat löydöt: KM 8722:6-7 (tasatalta ja alkeellinen kirves)

Inventointilöydöt:

Tutkimukset: Inventointi Timo ja Pekka Miettinen 1963 (Inventointikertomuksen kohde IV:23 s.19)
Inventointi Miikka Haimila 2004

Kiinteistötiedot: Kiinteistö: 439-404-0001-0665

Tarkastus: 24.5. 2004 Miikka Haimila

Kartat: Peruskarttaote 1:20000

Kuvat: **Negatiivit:** **Diat:**

Sijainti ja maasto: Alue on Kukkian Kortteenpohjan itärannalla. Paikalla on pääasiassa peltoa.

Kohteen kuvaus: Esineet on löytänyt Valfrid Kortteenpohjan isoisä 1830-luvulla. Kortteenpohjan talossa ei tiedetty löydöistä eikä oltu havaittu mitään muinaisjäännökseen viittavaa. Talon eteläpuolinen pelto oli oraalla, mutta sen reunat tarkastettiin tuloksetta.

Laajuus:

Ehdotus suoja-alueeksi:

Suojelutoimenpiteet:

Havaintomahdollisuudet: Ei maan päälle näkyviä rakenteita

Lähistön kohteita: Ks. peruskarttaote

Tiedossa olevat maankäyttösuunnitelmat:

Suosittelvat jatkotoimenpiteet:

Koekuopat:

Pintapoiminta:

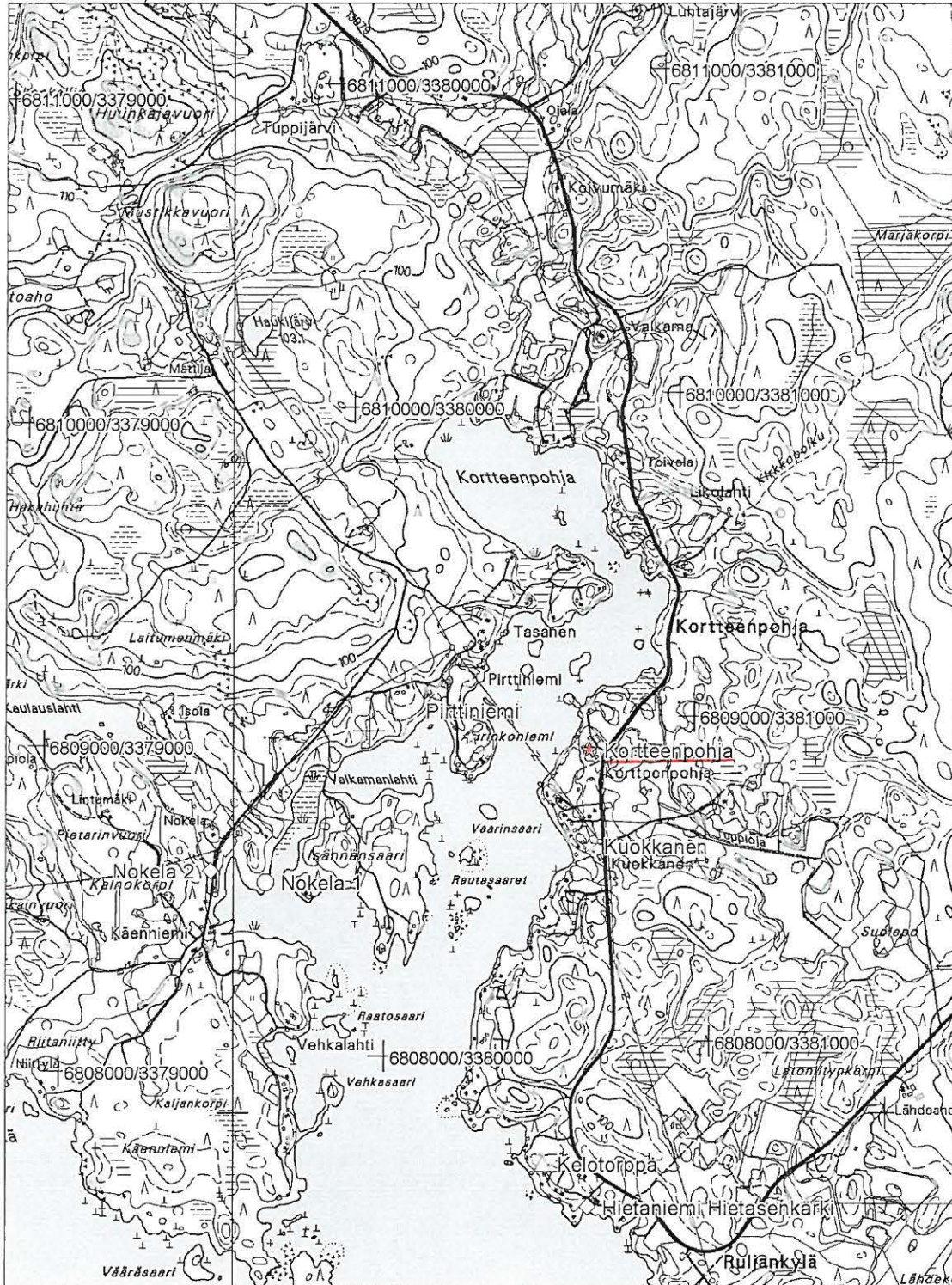
76. Kortteenpohja

PK 214301 Padankoski

MK 1:20000

X:6807115, Y:2541096, Z:92,5

P:6808913, I:3380674



77. Kuokkanen (löytöpaikat - irtolöytöpaikat - kivikautinen)

Muinaisjäännös-
rekisterinumero: 1000002719

Kunta: Luopioinen **Kylä:** Kantola

Muinaisjäännöstyyppi: Löytöpaikat **Tyypin tarkenne:** irtolöytöpaikat

Ajoitus: kivikautinen

Rauhoitusluokka: **Lukumäärä:** 1

Luokitusehdotus:

Sijainti: PK 214301 Padankoski
X:6806819, Y:2541096, Z:92,5
P:6808618, I:3380660
Etäisyys Luopioisten kirkosta 5,9 km itään.

Aiemmat löydöt: KM 2087:11 (kourutaltta)

Inventointilöydöt:

Tutkimukset: Inventointi Timo ja Pekka Miettinen 1963 (Inventointikertomuksen kohde IV:24 s.19)
Inventointi Miikka Haimila 2004

Kiinteistötiedot: Kiinteistö: 439-404-0001-0702

Tarkastus: 24.5. 2004 Miikka Haimila

Kartat: Peruskarttaote 1:20000

Kuvat: **Negatiivit:** **Diat:**

Sijainti ja maasto: Alue on Kukkian Korttenpohjan itärannalla. Paikalla on kasvimaata, peltoa ja metsää.

Kohteen kuvaus: Akseli Lilius on tuonut Kuokkasten torpasta löydetyn esineen 1881. Nykyiset asukkaat eivät tienneet löydöistä mitään. Osa pelloista on kasvimaana ja valtaosa niistä on istutettu metsälle. Kasvimaalla ei näkynyt merkkejä muinaisjännöksestä.

Laajuus:

Ehdotus suoja-alueeksi:

Suojelutoimenpiteet:

Havaintomahdollisuudet: Ei maan päälle näkyviä rakenteita

Lähistön kohteita: Ks. peruskarttaote

Tiedossa olevat maankäyttösuunnitelmat:

Suosittelavat jatkotoimenpiteet:

Koekuopat:

Pintapöiminta:

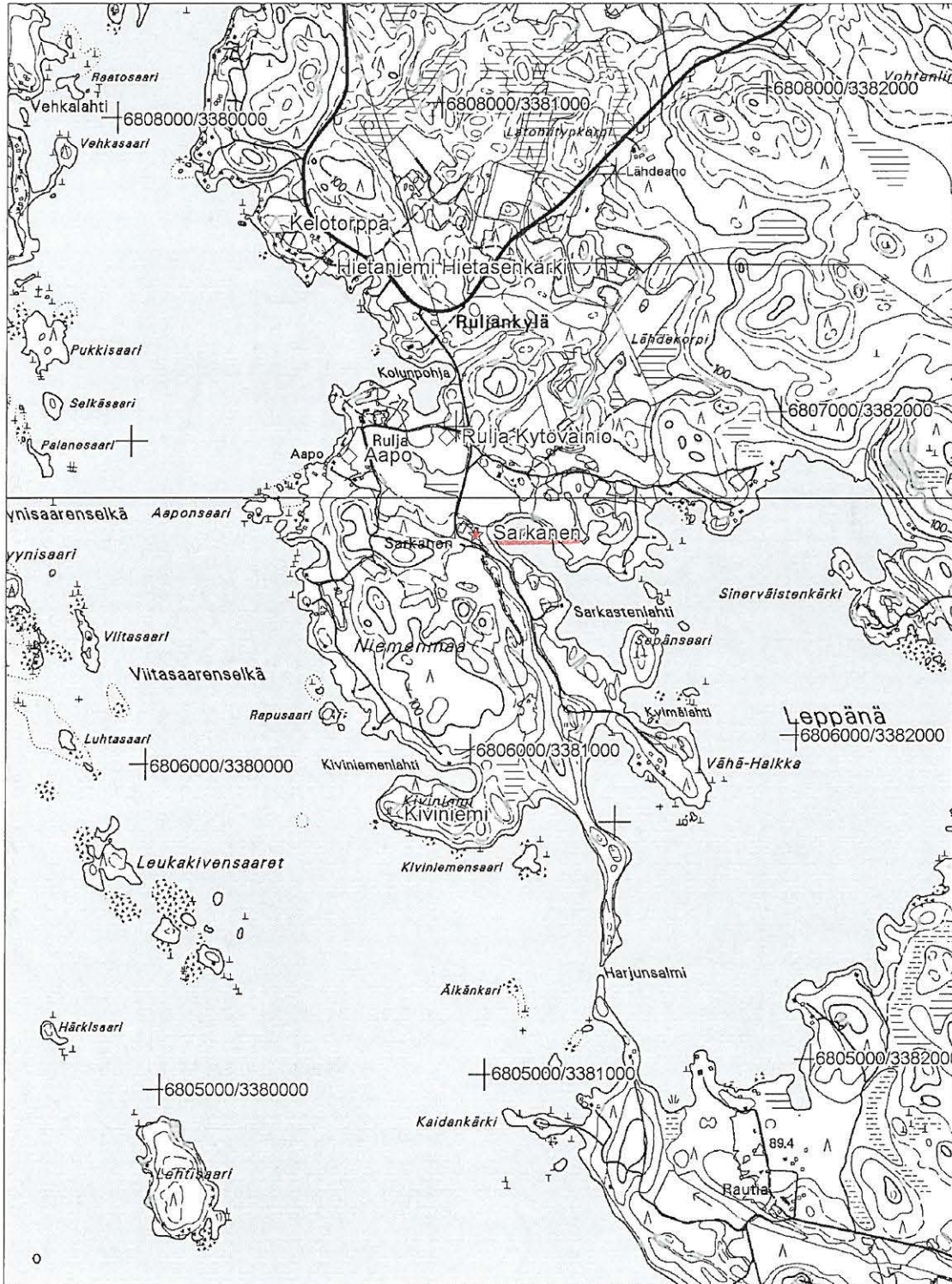
77. Kuokkanen
 PK 214301 Padankoski
 MK 1:20000
 X:6806819, Y:2541096, Z:92,5
 P:6808618, I:3380660



78. Sarkanen (löytöpaikat - irtolöytöpaikat - kivikautinen)

Muinaisjäännös-
rekisterinumero: 1000002720
Kunta: Luopioinen **Kylä:** Kuohijoki
Muinaisjäännöstyyppi: Löytöpaikat **Tyypin tarkenne:** irtolöytöpaikat
Ajoitus: kivikautinen
Rauhoitusluokka: **Lukumäärä:** 1
Luokitusehdotus:
Sijainti: PK 214301 Padankoski
X:6804887, Y:2541572, Z:95
P:6806666, I:3381047
Etäisyys Luopioisten kirkosta 6,5 km itäkaakkoon. Sarkasen talon koordinaatit.
Aiemmat löydöt: KM 2089:21 (tasataltta)
Inventointilöydöt:
Tutkimukset: Inventointi Timo ja Pekka Miettinen 1963 (Inventointikertomuksen kohde IV:25 s.19)
Inventointi Miikka Haimila 2004
Kiinteistötiedot: Kiinteistö: 439-415-0005-0022
Tarkastus: 25.5. 2004 Miikka Haimila
Kartat: Peruskarttaote 1:20000
Kuvat: **Negatiivit:** **Diat:**
Sijainti ja maasto: Paikka on Kukkian Leppänenlahden luoteisrannalla pääosin peltoaukeaa.
Kohteen kuvaus: Esinen on saatu Naahum Sarkaselta vuonna 1881. Inventoinnissa ei saatu selville tarkempia tietoja löytöpaikasta. Noin 300 metrin päässä ovat Ruljan Kytövainion ja Aapon kivikautiset asuinpaikat.
Laajuus:
Ehdotus suoja-alueeksi:
Suojelutoimenpiteet:
Havaintomahdollisuudet: Ei maan päälle näkyviä rakenteita
Lähistön kohteita: Ks. peruskarttaote
Tiedossa olevat maankäyttösuunnitelmat:
Suosittelavat jatkotoimenpiteet:
Koekuopat:
Pintapoiminta:

78. Sarkanen
 PK 214301 Padankoski
 MK 1:20000
 X:6804887, Y:2541572, Z:95
 P:6806666, I:3381047



79. Suksia (löytöpaikat - irtolöytöpaikat - kivikautinen)

Muinaisjäännös-
rekisterinumero: 1000002721

Kunta: Luopioinen **Kylä:** Kuohijoki

Muinaisjäännöstyyppi: Löytöpaikat **Tyypin tarkenne:** irtolöytöpaikat

Ajoitus: kivikautinen

Rauhoitusluokka: **Lukumäärä:** 1

Luokitusehdotus:

Sijainti: PK 214301 Padankoski
X:6801590, Y:2543443, Z:90
P:6803286, I:3382765
Etäisyys Luopioisten kirkosta 9,4 km itäkaakkoon. Suksian talon koordinaatit.

Aiemmat löydöt: Lattea kirves (Aitoon enttisen koulun kokoelmat nro 5)

Inventointilöydöt:

Tutkimukset: Inventointi Timo ja Pekka Miettinen 1963 (Inventointikertomuksen kohde IV:26 s.19)

Kiinteistötiedot: Kiinteistö: 439-415-0006-0031

Tarkastus: Kohdetta ei tarkastettu

Kartat: Peruskarttaote 1:20000

Kuvat: **Negatiivit:** **Diat:**

Sijainti ja maasto: Paikka sijaitsee Kukikian Suksianlahden kaakkoisrannalla. Alueella on peltoja ja metsää.

Kohteen kuvaus: Esine on löydetty Suksian talon pellostä. Muita tietoja ei ole. Kohdetta ei tarkastettu koska alueen peltoja ei voitu pintapaimia.

Laajuus:

Ehdotus suoja-alueeksi:

Suojelutoimenpiteet:

Havaintomahdollisuudet: Ei maan päälle näkyviä rakenteita

Lähistön kohteita: Ks. peruskarttaote

Tiedossa olevat maankäyttösuunnitelmat:

Suositteltavat jatkotoimenpiteet:

Koekuopat:

Pintapaiminta:

79. Suksia

PK 214301 Padankoski

MK 1:20000

X:6801590, Y:2543443, Z:90

P:6803286, I:3382765



80. Korkeila (löytöpaikat - irtolöytöpaikat - kivikautinen)

Muinaisjäännös- rekisterinumero:	1000002722	
Kunta:	Luopioinen	Kylä: Kuohijoki
Muinaisjäännöstyyppi:	Löytöpaikat	Tyypin tarkenne: irtolöytöpaikat
Ajoitus:	kivikautinen	
Rauhoitusluokka:		Lukumäärä: 6
Luokitusehdotus:		
Sijainti:	PK 213403 Kuohijärvi X:6799846, Y:2542999, Z:92,5 P:6801564, I:3382241 Etäisyys Luopioisten kirkosta 10 km kaakkoon. Korkeilan talon koordinaatit.	
Aiemmat löydöt:	KM 2087:12-13 (kourutaltoa ja kappale kivikirvestä), KM 2102:267 (hiottu kivi), KM 2918:56 (kaksoiskourutaltoa), KM 2918:55 (tasataltoa), KM 2622:35 (oikokirves)	
Inventointilöydöt:	Kolme kvartssia (jätetty paikalleen).	
Tutkimukset:	Inventointi Timo ja Pekka Miettinen 1963 (Inventointikertomuksen kohde IV:27 s.20) Inventointi Miikka Haimila 2004	
Kiinteistötiedot:	Kiinteistö: 439-408-0001-0040	
Tarkastus:	12.5. 2004 Miikka Haimila	
Kartat:	Peruskarttaote 1:20000 ja suurennos 1:5000	
Kuvat:	Negatiivit:	Diat:
Sijainti ja maasto:	Paikka sijaitsee Kukkian kaakkoiskulmalla reilu sata metriä Kuohijoen rannasta koilliseen. Rannassa on kesämökkejä ja puustoa ja niiden takana loivasti kohoava peltoaukea.	
Kohteen kuvaus:	Löydöt on tehty eri aikoina 1800-luvun lopulla, eikä niistä ole saatu tarkempaa tietoa vuoden 1963 inventoinnissa. Nykyisin Korkeilalla ei ole enää peltoja talon lähistöllä. Pintapoisuuteen talosta länteen olevia peltoja Uimarannantien etelä ja pohjoispuolella. Tuloksena oli kolme kvartssia taloa lähimpänä olleelta pellolta. Samalla löytyi melko suuri määrä historiallisen ajan esineenkattelmia sekä tiiltä kuonaa ja luuta.	
Laajuus:		
Ehdotus suoja-alueeksi:		
Suojelutoimenpiteet:		
Havaintomahdollisuudet:	Ei maan päälle näkyviä rakenteita	
Lähistön kohteita:	Ks. peruskarttaote	
Tiedossa olevat maankäyttösuunnitelmat:		
Suosittelavat jatkotoimenpiteet:		
Koekuopat:		
Pintapoisuus:	Pintapoisuus Korkeilan talosta länteen olevia peltoja Uimarannantien etelä ja pohjoispuolella. Pinta kynnetty maleko kuiva. Maaperä hiekkaista multamaata. Sää aurinkoinen, havaittavuus kohtalainen. Löydöt kvartssia, historiallisen ajan löytöjä. Ks. peruskartan suurennos.	

80. Korkeila
 PK 213403 Kuohijärvi
 MK 1:20000
 X:6799846, Y:2542999, Z:92,5
 P:6801564, I:3382241



80. Korkeila

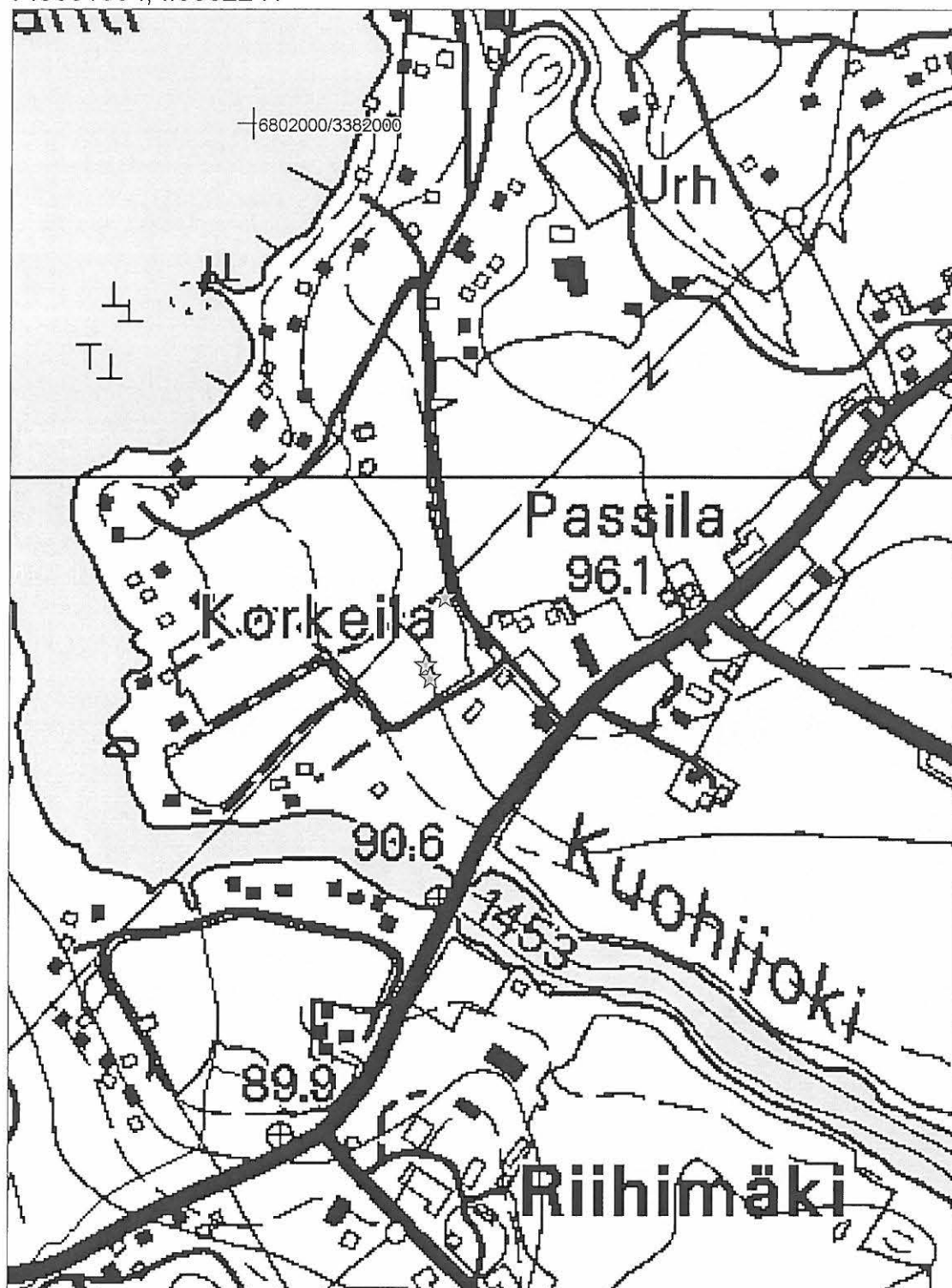
PK 213403 Kuohijärvi

MK 1:5000

X:6799846, Y:2542999, Z:92,5

P:6801564, I:3382241

☆ kvartsi



81. Mukkula (löytöpaikat - irtolöytöpaikat - kivikautinen)

Muinaisjäännös-
rekisterinumero: 1000002723

Kunta: Luopioinen **Kylä:** Kuohijoki

Muinaisjäännöstyyppi: Löytöpaikat **Tyypin tarkenne:** irtolöytöpaikat

Ajoitus: kivikautinen

Rauhoitusluokka: **Lukumäärä:** 1

Luokitusehdotus:

Sijainti: PK 213403 Kuohijärvi
X:6799754, Y:2543569, Z:97,5
P:6801445, I:3382806
Etäisyys Luopioisten kirkosta 10,5 km kaakkoon. Mukkulan talon koordinaatit.

Aiemmat löydöt: Hyölänterä (?) (HM 61A:164)

Inventointilöydöt:

Tutkimukset: Inventointi Timo ja Pekka Miettinen 1963 (Inventointikertomuksen kohde IV:33 s. 21)
Inventointi Miikka Haimila 2004

Kiinteistötiedot: Kiinteistö: 439-408-0001-0082

Tarkastus: 12.5. 2004 Miikka Haimila

Kartat: Peruskarttaote 1:20000

Kuvat: **Negatiivit:** **Diat:**

Sijainti ja maasto: Alueella on Kuohijärven rantaan kohti lounasta viettäviä peltoja.

Kohteen kuvaus: Esine on saatu vuonna 1905 Kustaa Mukkulaiselta. Löytöpaikka on savimaalta läheltä jokea. Inventointiaikana pellot olivat oraalla eikä niitä voitu pintapaimia.

Laajuus:

Ehdotus suoja-alueeksi:

Suojelutoimenpiteet:

Havaintomahdollisuudet: Ei maan päälle näkyviä rakenteita

Lähistön kohteita: Ks. peruskarttaote

Tiedossa olevat maankäyttösuunnitelmat:

Suosittelavat jatkotoimenpiteet:

Koekuoopat:

Pintapaiminta:

81. Mukkula

PK 213403 Kuohijärvi

MK 1:20000

X:6799754, Y:2543569, Z:97,5

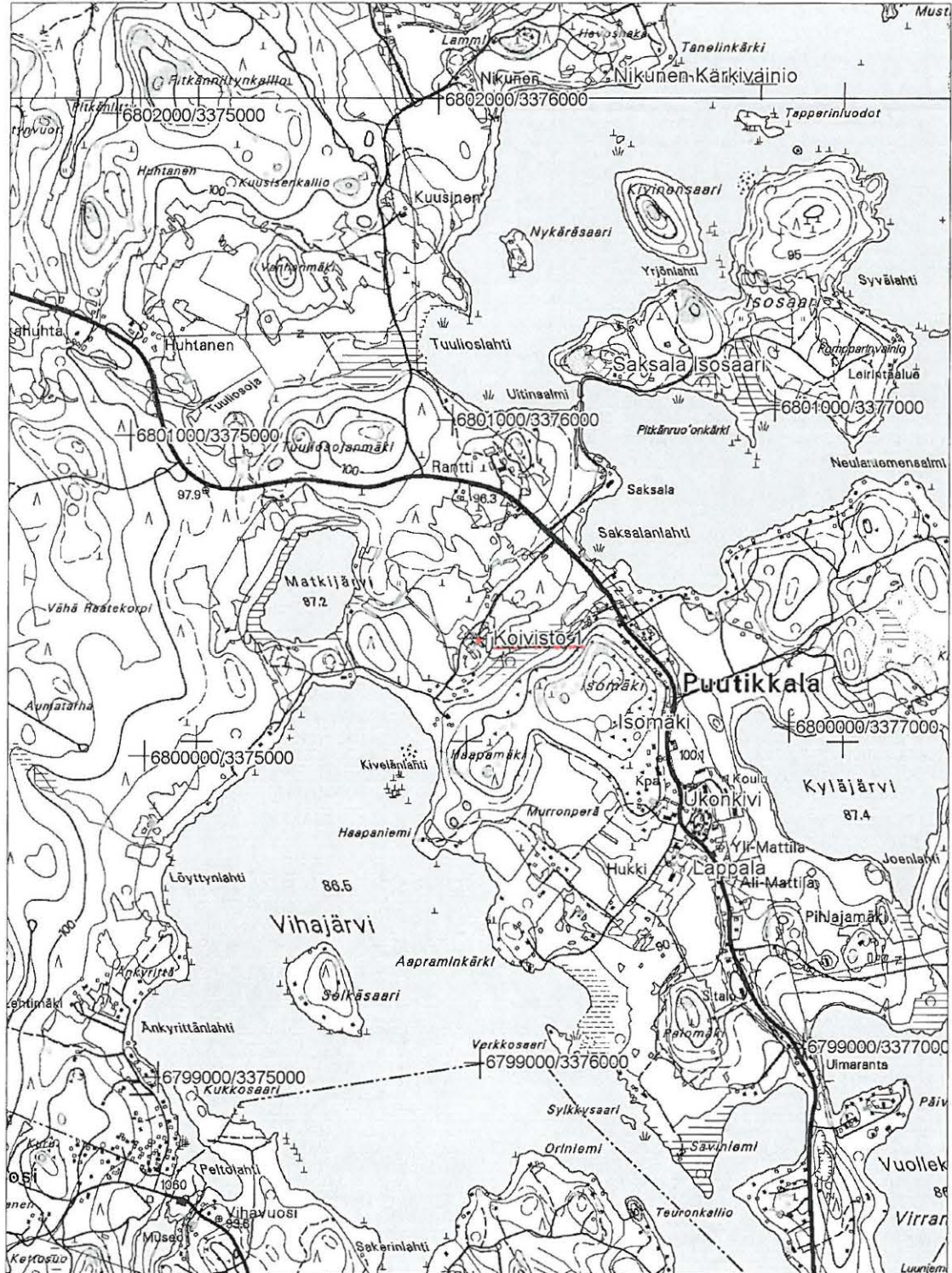
P:6801445, I:3382806



82. Koivisto 1 (löytöpaikat - irtolöytöpaikat - moniperiodinen)

Muinaisjäännös-
rekisterinumero: 1000002724
Kunta: Luopioinen **Kylä:** Karviala
Muinaisjäännöstyyppi: Löytöpaikat **Tyypin tarkenne:** irtolöytöpaikat
Ajoitus: moniperiodinen
Rauhoitusluokka: **Lukumäärä:** 2
Luokitusehdotus:
Sijainti: PK 213212 Puutikkala
 X:6798314, Y:2536875, Z:85
 P:6800314, I:3376052
 Etäisyys Luopioisten kirkosta 8 km etelään. Koiviston talon koordinaatit.
Aiemmat löydöt: KM 2218:79 (tasatalta), KM 3090:12 (rautainen? nuolenkärki)
Inventointilöydöt:
Tutkimukset: Inventointi Timo ja Pekka Miettinen 1963 (Inventointikertomuksen kohde VI:3 s. 24)
 Inventointi Miikka Haimila 2004
Kiinteistötiedot: Kiinteistö: 439-405-0001-0153
Tarkastus: 12.5. 2004 Miikka Haimila
Kartat: Peruskarttaote 1:20000
Kuvat: **Negatiivit:** **Diat:**
Sijainti ja maasto: Paikka on Vihajärven rannasta noin 300 metriä koilliseen. Pellot ovat pääasiassa savea ja korkeammalle kohoavat maastonkohdat kivikkoista metsää.
Kohteen kuvaus: Tasatalta on löytynyt talon pellosta ja se on toimitettu vuonna 1883. Nuolenkärki on löytynyt kynnärän syvyydestä Kukkiajärven rannasta Koiviston maalta. Inventoinnissa tavatut kaksi sukupolvea talon isäntiä eivät olleet kuulleet löydöistä, eivätkä tienneet mitään uusista löydöistä.
 Talolta noin 200 metriä lounaaseen Koivistontien varressa on kiveen hakattuna numero 4.
Laajuus:
Ehdotus suoja-alueeksi:
Suojelutoimenpiteet:
Havaintomahdollisuudet: Ei maan päälle näkyviä rakenteita
Lähistön kohteita: Ks. peruskarttaote
Tiedossa olevat maankäyttösuunnitelmat:
Suosittelavat jatkotoimenpiteet:
Koekuopat:
Pintapoiminta:

82. Koivisto 1
 PK 213212 Puutikkala
 MK 1:20000
 X:6798314, Y:2536875, Z:85
 P:6800314, I:3376052



83. Evinsalo (löytöpaikat - irtolöytöpaikat - pronssikautinen)

Muinaisjäännös-
rekisterinumero: 1000002725
Kunta: Luopioinen **Kylä:** Evinsalo
Muinaisjäännöstyyppi: Löytöpaikat **Tyypin tarkenne:** irtolöytöpaikat
Ajoitus: pronssikautinen
Rauhoitusluokka: **Lukumäärä:** 1
Luokitusehdotus:
Sijainti: PK 214110 Luopioinen
 X:6802853, Y:2538754, Z:90
 P:6804763, I:3378138
 Etäisyys Luopioisten kirkosta 4,8 km kaakkoon.
Aiemmat löydöt: KM 21491 (pronssitikari)
Inventointilöydöt:
Tutkimukset: Inventointi Miikka Haimila 2004
Kiinteistötiedot: Kiinteistö: 439-401-0001-0031
Tarkastus: 18.5. 2004 Miikka Haimila
Kartat: Peruskarttaote 1:20000
Kuvat: **Negatiivit:** **Diat:**
Sijainti ja maasto: Löytöpaikka on Evinsalon saaren eteläosassa Evinsalon tilan pihamalla piharakennuksen eteläpäässä. Rantaan on matkaa noin sata metriä. Ympäristö on pihamaata ja kasvimaata sekä etäämmällä metsää.
Kohteen kuvaus: Teräosastaan katkennut tikari on löytynyt vuonna 1981 matoja kaivettaessa. Paikka on pihan reunassa, jossa on paikoin näkyvissä ruokamultaa. Tilan asukkailla ei ollut tietoa muista löydöistä tai saarella olevista röykkiöistä. Tilan navetan kiviseinät on louhittu lähistö kallioista, joten louhintajälkiä on löydettävissä maastossa.
Laajuus:
Ehdotus suoja-alueeksi:
Suojelutoimenpiteet:
Havaintomahdollisuudet: Ei maan päälle näkyviä rakenteita
Lähistön kohteita: Ks. peruskarttaote
Tiedossa olevat maankäyttösuunnitelmat:
Suosittelvat jatkotoimenpiteet:
Koekuopat:
Pintapöimintä:

83. Evinsalo
 PK 214110 Luopioinen
 MK 1:20000
 X:6802853, Y:2538754, Z:90
 P:6804763, I:3378138



84. Nukari (löytöpaikat - irtolöytöpaikat - rautakautinen)

Muinaisjäännös-
rekisterinumero: 1000002726
Kunta: Luopioinen **Kylä:** Haltia
Muinaisjäännöstyyppi: Löytöpaikat **Tyypin tarkenne:** irtolöytöpaikat
Ajoitus: rautakautinen
Rauhoitusluokka: **Lukumäärä:** 1
Luokitusehdotus:
Sijainti: PK 214111 Rautajärvi
X:6811342, Y:2533501, Z:140
P:6813486, I:3373280
Etäisyys Luopioisten kirkosta 5,5 km pohjoisluoteeseen.

Aiemmat löydöt: KM 30715 (rautainen nuolenkärki)
Inventointilöydöt:
Tutkimukset: Inventointi Miikka Haimila 2004
Kiinteistötiedot: Kiinteistö: 439-402-0002-0017 NUKARI
Tarkastus: 26.5. 2004 Miikka Haimila
Kartat: Peruskarttaote 1:20000
Kuvat: **Negatiivit:** **Diat:**
Sijainti ja maasto: Paikka on Laipaan erämaassa Pihtilammentielle länteen kääntyvän metsätien pohjoispuolella. Maasto on kivikkoista metsää. Löytäjän mukaan paikalla on ollut 1960-luvulla metsäpalo, jolloin kaikki karike on palanut.

Kohteen kuvaus: Löytö on tehty metallinpaljastimella malmikiviä etsittäessä. Samalta alueelta löytyi myös kuluneempi nuolenkärki, mutta se on joutunut hukkaan. Joissain löytötiedoissa mainitut pajaraudan kappaleet ovat ilmeisesti kranaatin jäännöksiä ja ne on löydetty Uunivuoren rinteeltä reilu kilometri kaakkoon. Löytöpaikalle ei kivikkoisuuden vuoksi voitu kaivaa koekuoppia, eikä maakairan pistoissa näkynyt mitään muinaijännökseen viittaavaa.

Laajuus:
Ehdotus suoja-alueeksi:
Suojelutoimenpiteet:
Havaintomahdollisuudet: Ei maan päälle näkyviä rakenteita
Lähistön kohteita: Ks. peruskarttaote
Tiedossa olevat maankäyttösuunnitelmat:
Suosittelavat jatkotoimenpiteet:
Koekuopat:
Pintapöimintä:

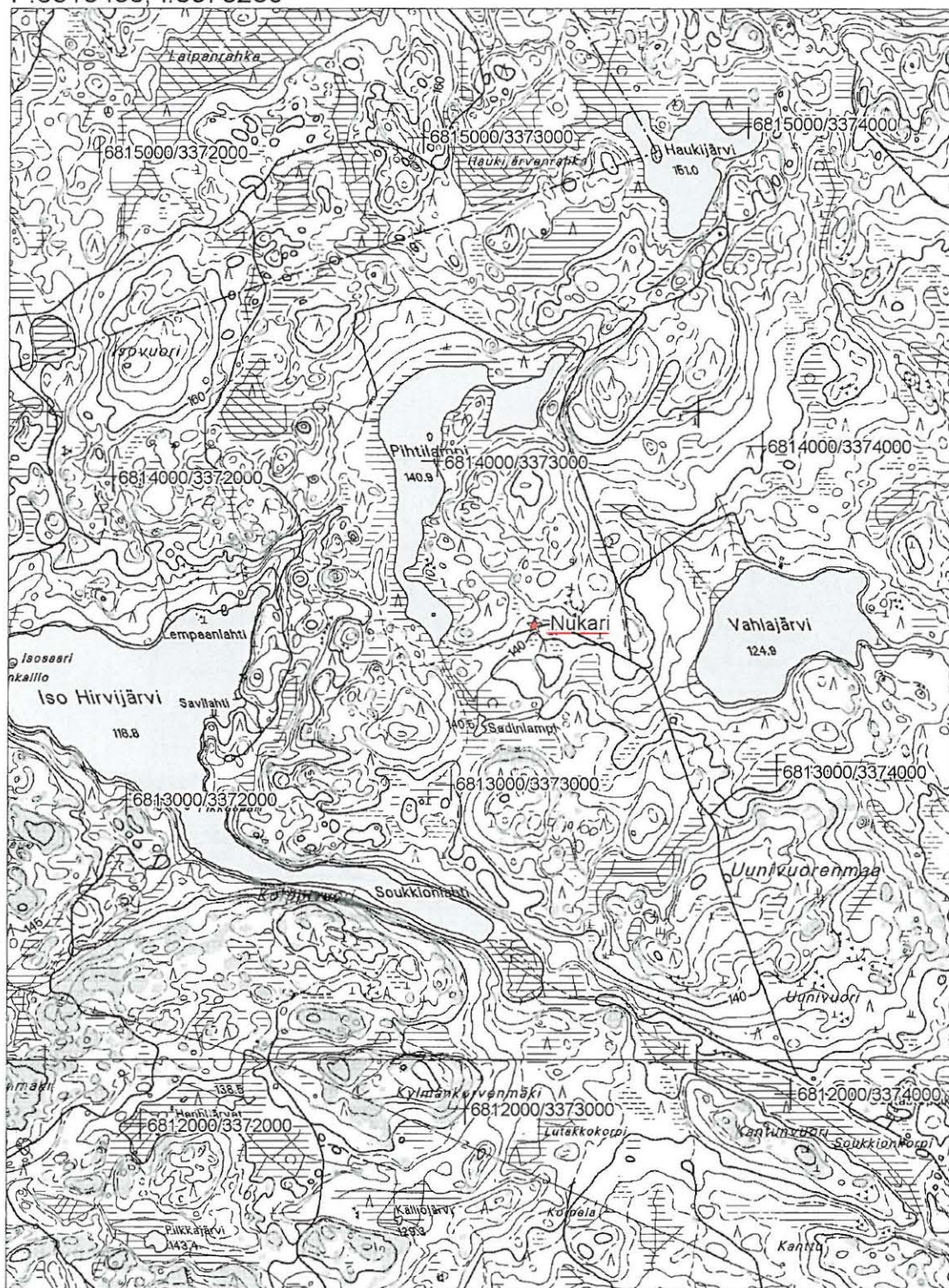
84. Nukari

PK 214111 Rautajärvi

MK 1:20000

X:6811342, Y:2533501, Z:140

P:6813486, I:3373280

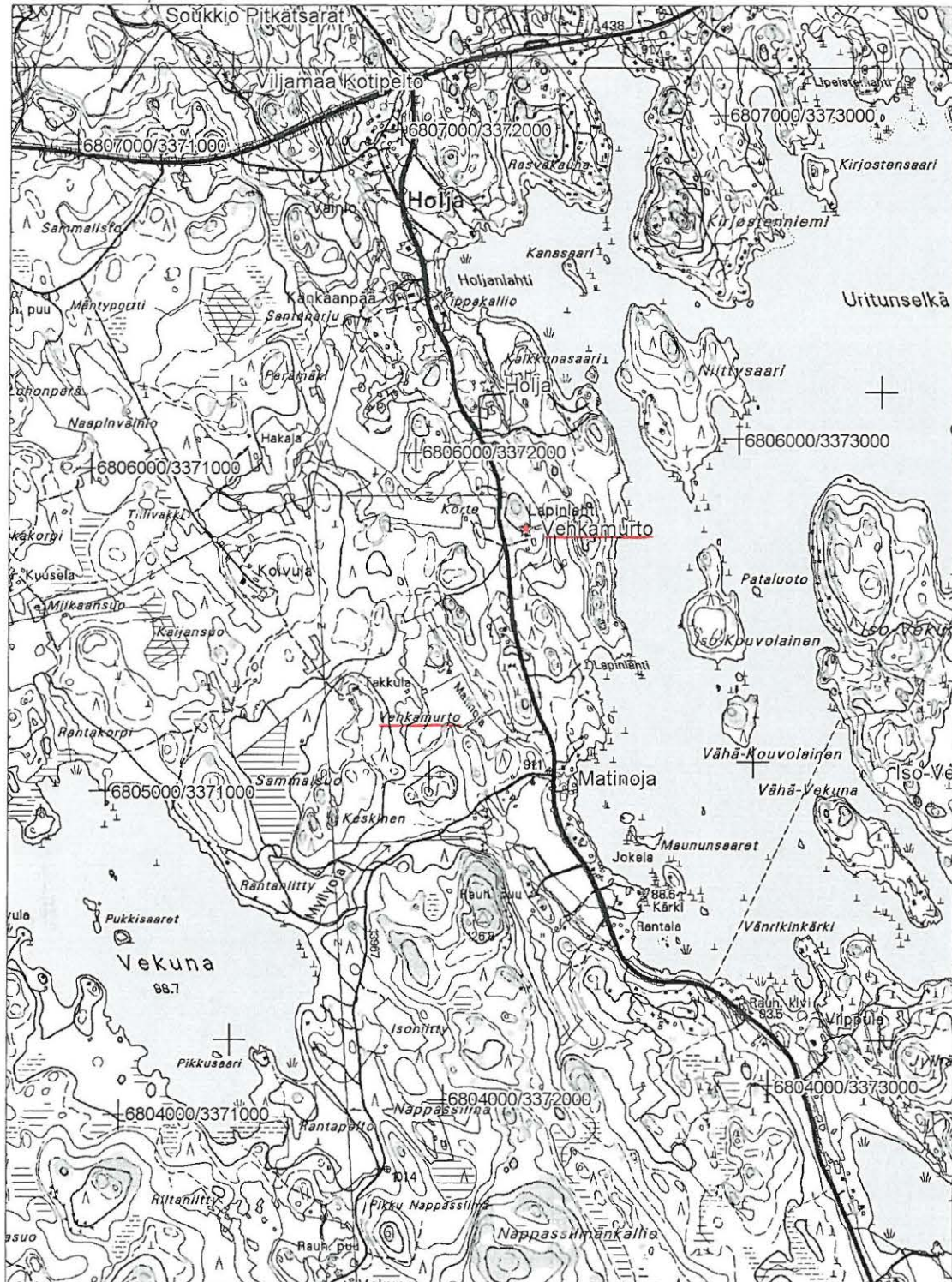


85. Vehkamurto (löytöpaikat - irtolöytöpaikat - ajoittamaton)

Muinaisjäännös-
rekisterinumero: 1000002728
Kunta: Luopioinen **Kylä:** Kouvala
Muinaisjäännöstyyppi: Löytöpaikat **Tyypin tarkenne:** irtolöytöpaikat
Ajoitus: ajoittamaton
Rauhoitusluokka: **Lukumäärä:** 1
Luokitusehdotus:
Sijainti: PK 214110 Luopioinen
 X:6803577, Y:2532909, Z:100
 P:6805755, I:3372331
 Etäisyys Luopioisten kirkosta 3,4 km lounaaseen. Palorannan talon koordinaatit.

Aiemmat löydöt:**Inventointilöydöt:****Tutkimukset:** Inventointi Miikka Haimila 2004**Kiinteistötiedot:** Kiinteistö: 439-407-0006-0005**Tarkastus:** 28.5. 2004 Miikka Haimila**Kartat:** Peruskarttaote 1:20000**Kuvat:** **Negatiivit:** **Diat:****Sijainti ja maasto:** Palorannan talo sijaitsee Kukkian länsirannalla. Vehkamurto on siitä noin 600 metriä lounaaseen oleva entinen suo, nykyinen peltoalue.**Kohteen kuvaus:** Kalle Paloranta löysi luuneulan kasvimaaltaan levittäessään Vehkamurrosta tuotua maata. Luu on todennäköisesti kulkeutunut paikalle maan mukana. Luuta ei löytynyt mutta löytäjä piirsi siitä kuvan ks. alla. Kuvan perusteella osteologi Eeva Lahti määrittä luun peuraeläimen jalan luuksi (teleskooppiluu, telemetacarpalia). Löytäjän mainitsemat uurteet toisessa päässä luuta ovat Lahden mukaan luontaisia luun muotoja. Kyseisestä luusta on valmistettu Lapissa naskaleita, mutta todennäköisimmin tämä löytö on luontainen jäännös eikä ihmisen valmistama esine.**Laajuus:****Ehdotus suoja-alueeksi:****Suojelutoimenpiteet:****Havaintomahdollisuudet:** Ei maan päälle näkyviä rakenteita**Lähistön kohteita:** Ks. peruskarttaote**Tiedossa olevat maankäyttösuunnitelmat:****Suosittelavat jatkotoimenpiteet:****Koekuopat:****Pintapoiminta:**

85. Vehkamurto
 PK 214110 Luopioinen
 MK 1:20000
 X:6803577, Y:2532909, Z:100
 P:6805755, I:3372331



86. Jylhäniemi

Muinaisjään-
rekisterinnumero:

Kunta: Luopioinen Kylä: Kuohijoki

Muinaisjäänöstyyppi: Tyypin tarkenne:

Ajoitus:

Rauhoitusluokka: Lukumäärä: 0

Luokitusehdotus:

Sijainti: PK 214110 Luopioinen
X:6801942, Y:2534159, Z:90-105
P:6804065, I:3373504
Etäisyys Luopioisten kirkosta 4,3 km lounaaseen.

Aiemmat löydöt:

Inventointilöydöt:

Tutkimukset: Inventointi Miikka Haimila 2004 (Kaava-alueen tarkastaminen inventoinnin yhteydessä)

Kiinteistötiedot: Kiinteistö: 439-416-0002-0026

Tarkastus: 24.5. 2004 Miikka Haimila

Kartat: Peruskarttaote 1:20000

Kuvat: Negatiivit: Diat:

Sijainti ja maasto: Jylhäniemi sijaitsee Kukkian länsirannalla. Se on laajahko metsäinen niemi, jonka etelä ja länsipuolella on peltoja.

Kohteen kuvaus: Alue tarkastettiin kaavoitussuunnitelmien takia. Niemellä ei havaittu mitään muinaisjäänökseen viittaavaa.

Laajuus:

Ehdotus suoja-alueeksi:

Suojelutoimenpiteet:

Havaintomahdollisuudet: Ei mitään havaittavaa

Lähistön kohteita: Ks. peruskarttaote

Tiedossa olevat
maankäyttösuunnitelmat:

Suosittelvat
jatkotoimenpiteet:

Koekuopat:

Pintapoiminta:

86. Jylhäniemi
 PK 214110 Luopioinen
 MK 1:20000
 X:6801942, Y:2534159, Z:90-105
 P:6804065, I:3373504

 tarkastetun alueen raja



87. Kiviniemi (luonnonmuodostumat -)

Muinaisjäännös-
rekisterinumero: 1000002729
Kunta: Luopioinen **Kylä:** Kuohijoki
Muinaisjäännöstyyppi: Luonnonmuodostumat **Tyypin tarkenne:**
Ajoitus:
Rauhoitusluokka: **Lukumäärä:** 1
Luokitusehdotus:
Sijainti: PK 214301 Padankoski
 X:6804017, Y:2541310, Z:95
 P:6805808, I:3380745
 Etäisyys Luopioisten kirkosta 6,4 km itään.

Aiemmat löydöt:**Inventointilöydöt:**

Tutkimukset: Inventointi Miikka Haimila 2004

Kiinteistötiedot: Kiinteistö: 439-415-0005-0022

Tarkastus: 25.5. 2004 Miikka Haimila

Kartat: Peruskarttaote 1:20000

Kuvat: **Negatiivit:** **Diat:**

Sijainti ja maasto: Kohde on Kukkian itärannalla olevan kivisen niemen kärjessä.

Kohteen kuvaus: Paikalla on suurehko kivenlohkare. Kivi koostuu melko suurista kvartsi ja maasälpäkiteistä. Siellä täällä on oransseja läikkiä. Kaakkoispuolella on noin metrin korkeudessa kuvio, jonka rajat noudattelevan kiven kiteiden rakennetta. Kyseessä on luontainen värjäymä. Kuvio muodostuu noin 30 cm korkeasta pystysuorasta leveästä viivasta ja siitä eri puolille ulkonevista kahdesta kapeammasta viivasta. Kuvio muistuttaa etäisesti ihmishahmoa.

Laajuus:**Ehdotus suoja-alueeksi:****Suojelutoimenpiteet:**

Havaintomahdollisuudet: Luontainen värjäytymä kivessä

Lähistön kohteita: Ks. peruskarttaote

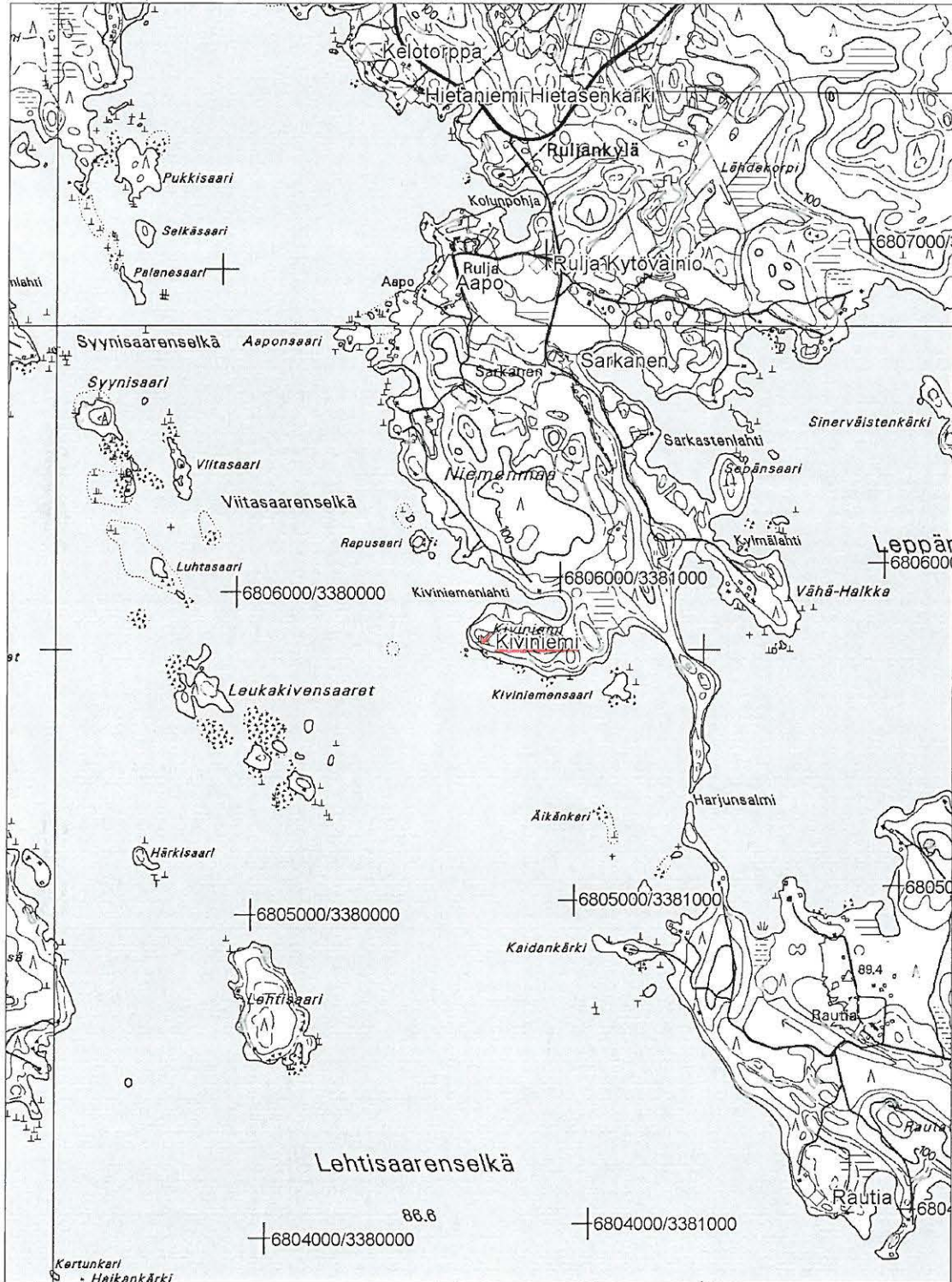
Tiedossa olevat maankäyttösuunnitelmat:

Suosittelavat jatkotoimenpiteet:

Koekuopat:

Pintapoiminta:

87. Kiviniemi
 PK 214301 Padankoski
 MK 1:20000
 X:6804017, Y:2541310, Z:95
 P:6805808, I:3380745





131805

Isolemmittylä Monninpelto, pellon itäpuoli, jolta on löytynyt kvartseja. Luoteesta.



131806

Isolemmittylä Monninpelto, vuonna 1963 havaittu toinen löytöalue. Koillisesta.



131807

Alho. Röykkiöt takana metsässä, löytöpaikka edessä pellolla. Etelälounaasta.



131808 Kөрhämö, löytöalue pellolla. Lounaasta.



131809 Nikunen Kärkivainio, löytöalue etualalla pellossa, toinen alue kesämökin ja metsäsaarekkeen takana. Luoteesta.



131810 Saksala Isosaari, asuinpaikka-alue rinteessä kaivurin kohdalta ylöspäin. Länsilounaasta.



131811

Isomäki, itäisemmän
kivivallin länsireunaa.
Pohjoisesta.



131812

Isomäki, läntisen vallin
länsikulma. Pohjoisesta.



131813

Isomäki, näkymä kolmannen vallin sisäpuolelta. Idästä.



131814

Lahdenniemi Pakaraisenniemi, löytöalue taustalla keskellä. Pohjoisesta.



131815

Rautia. Entinen pelto, jolta tehty löytöjä. Etelästä.



131816

Suojärvensuo, rajaröykkiö. Etelästä.



131817

Pihtisalmi, asuinpaikka rantametsässä ja pihan reunassa kuvassa vasemmalla. Luoteesta.



131818

Riihilahti, röykkiö. Koillisesta.



131819

Vedentaka, asuinpaikka taustalla pellolla. Itäkaakosta.



131820 -1

Vedentaka, asuinpaikka rakennusten takana pellolla.
Itäkaakosta.



131822

Salmenkallio, kalliomaalaus kuvan keskellä. Itäkaakosta.



131823

Kuivassalmi, asuinpaikka mökin edessä rinteessä. Lounaasta.



131824

Nokela 1, kuppikivi kuusen alla kuvassa vasemmalla. Lännestä.



131825

Mikkelinmäki, lähde/kaivo. Pohjoisesta.



131826

Nokela 2, asuinpaikka pellolla tien molemmin puolin. Lounaasta.




131827

Hietaniemi Hietasenkärki, tutkittua asuinpaikkaa pihamaalla. Lännestä.



131828

Hietaniemi Hietasenkärki, J. Saastamoinen seisoo lieden kohdalla. Lounaasta.



131829 Rulja Kytövainio, asuinpaikka pellolla. Pohjoisesta.



131830 Aapo, asuinpaikka pellolla taustalla olevien rakennusten edessä. Koillisesta.



131832 Pätiälä, suurin viljelyröykkiö. Itäkoillisesta.



131833 Viljamaa Peräpelto, asuinpaikka pellolla. Pohjoisesta.



131834 Soukkio Pitkätsarat, asuinpaikka pellolla. Etelästä.



131835 Viljamaa Kotipelto, asuinpaikka pellolla. Idästä.



131836 Niemenmaa, asuinpaikka pellolla. Lounaasta.



131837 Niemi Pääskyslahti, asuinpaikka entisellä pellolla taustan talosta etelään. Etelästä.



131838 Niemi, asuinpaikka on jäänyt kesämökin pihamaan alle. Osa ilmeisesti säilynyt taustalla näkyvän matalan kumpareen kohdalla. Luoteesta.



131839

Niemi, asuinpaikka on jäänyt kesämökin pihamaan alle. Osa ilmeisesti säilynyt vasemmalla näkyvän matalan kumpareen kohdalla. Etelästä.



131840

Kantolan kärki, asuinpaikka sijaitsee taustalla näkyvässä taimikossa, joka on entistä peltoa. Idästä.



131841

Kelotorppa, röykkiö. Pohjoisesta.



131842

Kotiranta, asuinpaikka koivikossa entisellä pellolla. Taustalla häämöttää Kankahuvenlahti. Eteläkaakosta.