

# **LUUMÄKI**

## **muinaisjäännösinventointi**

### **2005**

### **(-2007)**



**Timo Jussila**

**Selänalaryhmä**  
**Luumäki**

## Sisältö:

|   |          |
|---|----------|
| <b>Perustiedot</b> .....                              | <b>5</b> |
| <b>Inventointi</b> .....                              | <b>5</b> |
| <b>Yleiskartta</b> .....                              | <b>6</b> |
| <b>Suo-Anttilan muinaisjäännöskartta</b> .....        | <b>7</b> |
| <b>Kontulan-Huopaisten muinaisjäännöskartta</b> ..... | <b>8</b> |
| <b>Kiinteät muinaisjäännökset</b> .....               | <b>9</b> |
| Termien ja sisällön selitys.....                      | 9        |
| LUUMÄKI 1 VASKIVUORI.....                             | 10       |
| LUUMÄKI 2 MUURAI SVUORET .....                        | 11       |
| LUUMÄKI 3 KALAMANIEMI I .....                         | 12       |
| LUUMÄKI 4 KALAMANIEMI II .....                        | 12       |
| LUUMÄKI 5 INKILÄ .....                                | 13       |
| LUUMÄKI 6 SILIÄVUORI.....                             | 14       |
| LUUMÄKI 7 MYLLYLAMPI .....                            | 14       |
| LUUMÄKI 8 IEVASVUORI.....                             | 15       |
| LUUMÄKI 9 RANTOMÄKI / HIIJÄRVI.....                   | 16       |
| LUUMÄKI 10 VALKJÄRVI .....                            | 17       |
| LUUMÄKI 11 PUOSA .....                                | 18       |
| LUUMÄKI 12 KONTULA T.....                             | 19       |
| LUUMÄKI 13 RUSANEN .....                              | 21       |
| LUUMÄKI 14 VIUHONNIEMI.....                           | 22       |
| LUUMÄKI 15 LAITNIEMI .....                            | 25       |
| LUUMÄKI 16 HIETARANTA .....                           | 27       |
| LUUMÄKI 17 NOIDANNIEMI.....                           | 27       |
| LUUMÄKI 18 PAIRILA.....                               | 31       |
| LUUMÄKI 19 MERISAARI.....                             | 32       |
| LUUMÄKI 20 PARKONLAHTI .....                          | 32       |
| LUUMÄKI 21 SALMENPELTO .....                          | 33       |
| LUUMÄKI 22 NIITNIEMI 1.....                           | 34       |
| LUUMÄKI 23 MÄNNIKKÖMÄKI PÖTRY 1 .....                 | 35       |
| LUUMÄKI 24 MÄNNIKKÖMÄKI PÖTRY 2.....                  | 38       |
| LUUMÄKI 25 MÄNNIKKÖMÄKI PIRHONEN .....                | 39       |
| LUUMÄKI 26 MÄNNIKKÖMÄKI SINKKO.....                   | 40       |
| LUUMÄKI 27 PIENEN SUOJÄRVENSUO .....                  | 41       |
| LUUMÄKI 28 NIITNIEMI 2 .....                          | 42       |
| LUUMÄKI 29 MUSTAKSENKANGAS.....                       | 44       |
| LUUMÄKI 30 MUJO .....                                 | 45       |
| LUUMÄKI 31 KURVILA .....                              | 47       |
| LUUMÄKI 32 KÄNNÄTSALON MUSTANIEMI .....               | 48       |
| LUUMÄKI 33 HIETALAHTI .....                           | 49       |
| LUUMÄKI 34 RANTANEN .....                             | 51       |
| LUUMÄKI 35 KIURUN NUOTTASAARI.....                    | 54       |
| LUUMÄKI 36 JASKALANRANTA .....                        | 55       |
| LUUMÄKI 37 JALKOSALMI.....                            | 55       |
| LUUMÄKI 38 ILVES .....                                | 55       |
| LUUMÄKI 39 HOLMANPELTO.....                           | 57       |
| LUUMÄKI 40 HEVOSNIEMENMÄKI.....                       | 58       |
| LUUMÄKI 41 HATKANGAS.....                             | 60       |
| LUUMÄKI 42 HARJUSAARI .....                           | 61       |

|                                       |     |
|---------------------------------------|-----|
| LUUMÄKI 44 PERÄLÄNPELTO 1 .....       | 61  |
| LUUMÄKI 45 PERÄLÄNPELTO 2 .....       | 62  |
| LUUMÄKI 46 KOKONSAARENMÄKI .....      | 62  |
| LUUMÄKI 47 SUOJÄRVI.....              | 63  |
| LUUMÄKI 48 OJANSUUNNIEMI .....        | 64  |
| LUUMÄKI 49 RAUTMULTA.....             | 66  |
| LUUMÄKI 50 REVONKORPI.....            | 67  |
| LUUMÄKI 51 RINTEENMÄKI .....          | 67  |
| LUUMÄKI 52 SALANIEMENTIEN PELTO ..... | 69  |
| LUUMÄKI 53 RUOKOLAHTI .....           | 70  |
| LUUMÄKI 54 SUOHOIKKA .....            | 72  |
| LUUMÄKI 55 SUURENAHONMÄKI.....        | 74  |
| LUUMÄKI 56 SYVÄPYÖRRE .....           | 75  |
| LUUMÄKI 57 LAPLAHTI.....              | 77  |
| LUUMÄKI 58 VENEVALKAMA .....          | 78  |
| LUUMÄKI 59 NENÄTTÖMÄNSUO .....        | 79  |
| LUUMÄKI 60 ONTELA .....               | 81  |
| LUUMÄKI 61 REIJONKANGAS 1.....        | 83  |
| LUUMÄKI 62 ALATUPA .....              | 85  |
| LUUMÄKI 63 HAIMILANRANTA.....         | 87  |
| LUUMÄKI 64 HARTUNSALMI .....          | 88  |
| LUUMÄKI 65 HEIKINLAHTI.....           | 89  |
| LUUMÄKI 66 HIEKKALAHTI .....          | 90  |
| LUUMÄKI 67 HIETALA.....               | 92  |
| LUUMÄKI 68 HOSTIKKA.....              | 93  |
| LUUMÄKI 69 HUOPAISENVIRTA 1 .....     | 95  |
| LUUMÄKI 70 HUOPAISENVIRTA 2 .....     | 97  |
| LUUMÄKI 71 JASKALAN TARHAT .....      | 97  |
| LUUMÄKI 72 KARJULUODOT .....          | 97  |
| LUUMÄKI 73 KARPANIITTY 1 JA 2 .....   | 98  |
| LUUMÄKI 74 KORPILAHTI .....           | 98  |
| LUUMÄKI 75 KUIVANIEMI .....           | 99  |
| LUUMÄKI 76 KUKASLAHTI .....           | 99  |
| LUUMÄKI 77 LEPPÄNIEMI .....           | 100 |
| LUUMÄKI 78 JUURIKKAANSALMI .....      | 100 |
| LUUMÄKI 79 MIEHUJÄRVI.....            | 103 |
| LUUMÄKI 80 NAIMASAARI.....            | 104 |
| LUUMÄKI 81 NUOTTASAARI 2 .....        | 105 |
| LUUMÄKI 82 MUSTANIEMI .....           | 106 |
| LUUMÄKI 83 PUNTARINKANGAS.....        | 107 |
| LUUMÄKI 84 RINTEEN PELTO .....        | 109 |
| LUUMÄKI 85 RISULAHTI.....             | 109 |
| LUUMÄKI 86 SAUNALAHTI .....           | 111 |
| LUUMÄKI 87 SIANNIEMI .....            | 112 |
| LUUMÄKI 88 SOKURA .....               | 113 |
| LUUMÄKI 89 SOMPAMÄKI.....             | 115 |
| LUUMÄKI 90 TIIPONLAHTI.....           | 116 |
| LUUMÄKI 91 VEHMAIN RANTA .....        | 116 |
| LUUMÄKI 92 HANIKKOHIEKKA.....         | 117 |
| LUUMÄKI 93 HEPOKANGAS 2.....          | 118 |

|   |            |
|---|------------|
| LUUMÄKI 94 JOKILAHTI.....                     | 119        |
| LUUMÄKI 95 KOIRAINNIEMI .....                 | 120        |
| LUUMÄKI 96 PIENI KÄÄRMEVUORI .....            | 121        |
| LUUMÄKI 97 PEKONNIEMI .....                   | 123        |
| LUUMÄKI 98 RAPAVUORI.....                     | 123        |
| LUUMÄKI 99 SÄRKISAARI .....                   | 124        |
| LUUMÄKI 100 KÄTÖKANGAS .....                  | 125        |
| LUUMÄKI 101 KÄTÖKANGAS 2 .....                | 127        |
| LUUMÄKI 102 SANTUN PELTO .....                | 128        |
| LUUMÄKI 103 SALONPÄÄ .....                    | 130        |
| LUUMÄKI 104 EMPUNPELTO .....                  | 132        |
| LUUMÄKI 105 HAIMILANRANTA 2.....              | 133        |
| LUUMÄKI 106 KOKONVUORI .....                  | 134        |
| LUUMÄKI 107 MIELO .....                       | 136        |
| LUUMÄKI 108 PÄRSÄNIEMI.....                   | 137        |
| LUUMÄKI 109 REIJONKANGAS 2.....               | 138        |
| LUUMÄKI 110 REIJONKANGAS 4.....               | 138        |
| LUUMÄKI 111 REIJONKANGAS 5.....               | 138        |
| LUUMÄKI 112 RIIHINIEMI.....                   | 139        |
| LUUMÄKI 113 SANTUNMÄKI .....                  | 139        |
| LUUMÄKI 114 TERVALAHTI.....                   | 141        |
| LUUMÄKI 115 SYVÄNPÄÄNSUO .....                | 141        |
| LUUMÄKI 116 MÄNNISTÖ.....                     | 143        |
| LUUMÄKI 117 REIJONKANGAS 3.....               | 145        |
| LUUMÄKI 118 OKKOLA.....                       | 145        |
| LUUMÄKI 119 TAIVALTIE.....                    | 147        |
| LUUMÄKI 120 SUURISUO.....                     | 149        |
| <b>Löytöpaikat .....</b>                      | <b>150</b> |
| LUUMÄKI 201 LIONSAARI.....                    | 150        |
| LUUMÄKI 202 KÄNNÄTSALON LAMMUSNIEMI .....     | 150        |
| LUUMÄKI 203 KUIKKOHOIKKA.....                 | 150        |
| LUUMÄKI 206 PITKÄVUORI .....                  | 151        |
| LUUMÄKI 207 SARVINIEMI .....                  | 152        |
| LUUMÄKI 208 MULLIKKONIEMI.....                | 153        |
| LUUMÄKI 209 TAIPALEENLAHTI .....              | 153        |
| LUUMÄKI 210 TAUKANIEMI.....                   | 153        |
| LUUMÄKI 211 VISUKKAANLAHTI .....              | 153        |
| LUUMÄKI 212 YLÄPÄÄNLAHTI .....                | 154        |
| LUUMÄKI 213 TUULENPESÄNNIEMI.....             | 155        |
| LUUMÄKI 214 KOIVIKKOMÄKI.....                 | 155        |
| LUUMÄKI 215 HAIMILA .....                     | 157        |
| LUUMÄKI 216 SAAREISMÄKI URPALANJOENVARSI..... | 158        |
| LUUMÄKI 217 MÄNTYLÄ S (Kirkharju) .....       | 158        |
| LUUMÄKI 218 RUSINNIEMI.....                   | 158        |
| LUUMÄKI 219 KÄRSKANKAAN NIEMI .....           | 158        |
| LUUMÄKI 220 LAKKALA.....                      | 158        |
| LUUMÄKI 221 VEITSALMI .....                   | 159        |
| LUUMÄKI 222 HEPOKANKAAN PELTO .....           | 160        |
| LUUMÄKI 223 LAKKALAN REVONMÄKI .....          | 160        |
| LUUMÄKI 224 HAARA-AHO .....                   | 160        |

|                                 |            |
|---------------------------------|------------|
| LUUMÄKI 225 HÄRKÄSAARI.....     | 160        |
| LUUMÄKI 226 NUPPOLA.....        | 160        |
| LUUMÄKI 227 SUO-KNUUTI .....    | 161        |
| LUUMÄKI 228 TAPAVAINOLA.....    | 161        |
| LUUMÄKI 229 JURVALANHARJU ..... | 162        |
| LUUMÄKI 230 HAAPASALO .....     | 163        |
| <b>Muita havaintoja .....</b>   | <b>164</b> |

---

*Kansikuva:* Suo-Anttilan Kokonvuoren asuinpaikan eteläosaa kuvattuna pohjoiseen. Paikka on Urpalanjoen varressa vastapäätä Reijonkankaan muinaisjäännösalueita

---

### Perustiedot

- Alue:* Luumäen kunta
- Tarkoitus:* Selänalaryhmän kokoamien löytö- ja muinaisjäännöstietojen kokoaminen järjestäminen raportiksi. Uusien muinaisjäännösten etsiminen ja jo tunnettujen tarkastaminen maastossa.
- Työaika:* Kenttätyöaika tässä inventoinnissa **14.10. – 4.11.2005**. Inventointi käsittää Selänalaryhmän vuosien 1997-2007 kenttätöiden tulokset.
- Tekijät:* Timo Jussila Selänalaryhmäläisten avustamana. Maastotyössä 2005 mukana myös arkeologi Timo Sepänmaa.
- Tulokset:* Luumäen kunnasta tunnetaan nyt 120 kiinteää muinaisjäännöstä, joista Kalliomaalauksia 10, kvartsilouhos 1, esihist. asuinpaikkoja 103 (valtaosa kivikautisia), historiallisen ajan tai rautakautisia asuinpaikkoja 4, yksi kuppikivi, yksi jatulintarha. Löytöpaikkoja tunnetaan 30, joista 4 rautakautista tai historiallista, loput pyyntikulttuurin – kivikautisia – löytöjä, joista suurin osa saattaa osoittaa asuinpaikaksi, mutta joista nyt on liian vähän löytöjä asuinpaikan statukselle.

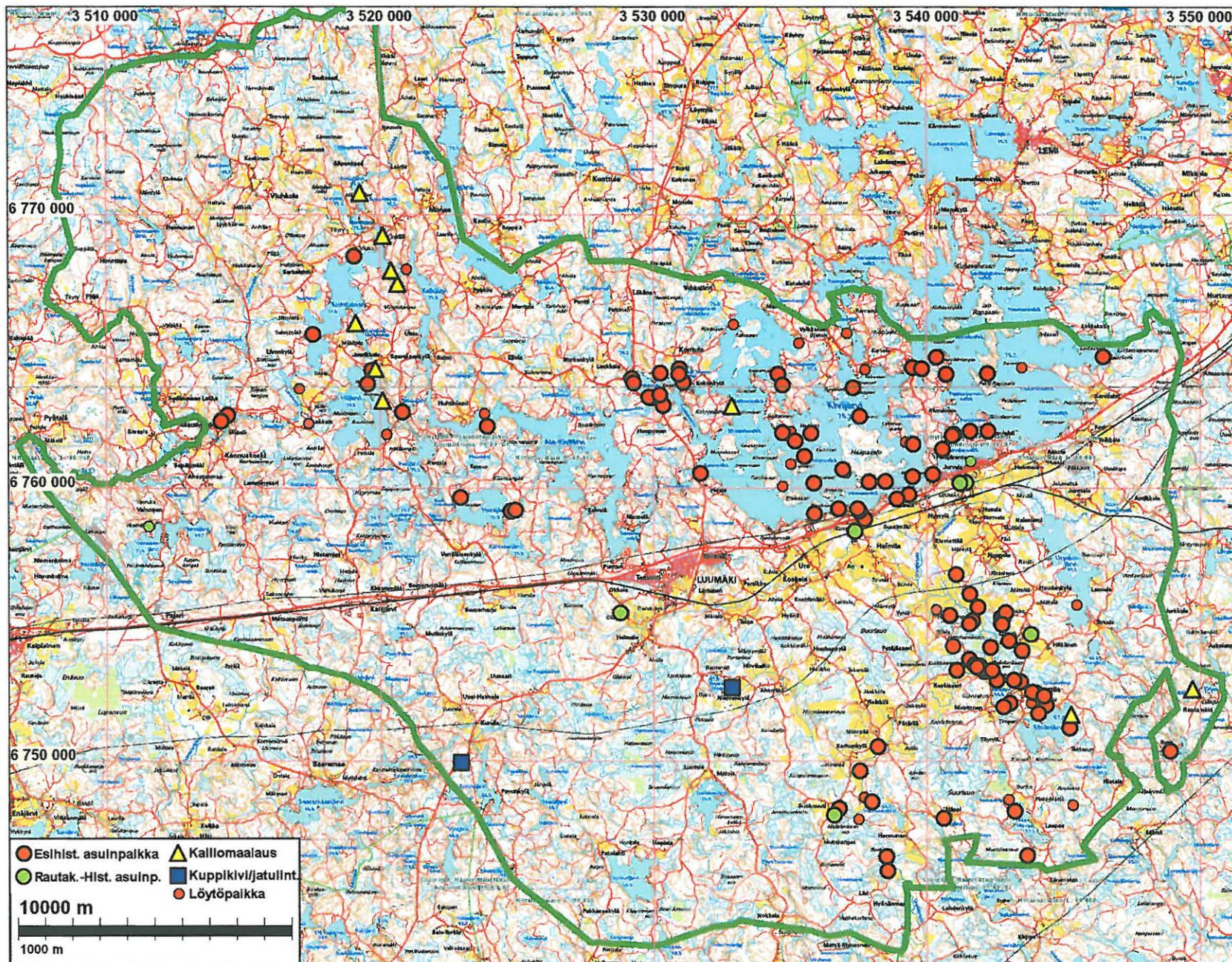
### Inventointi

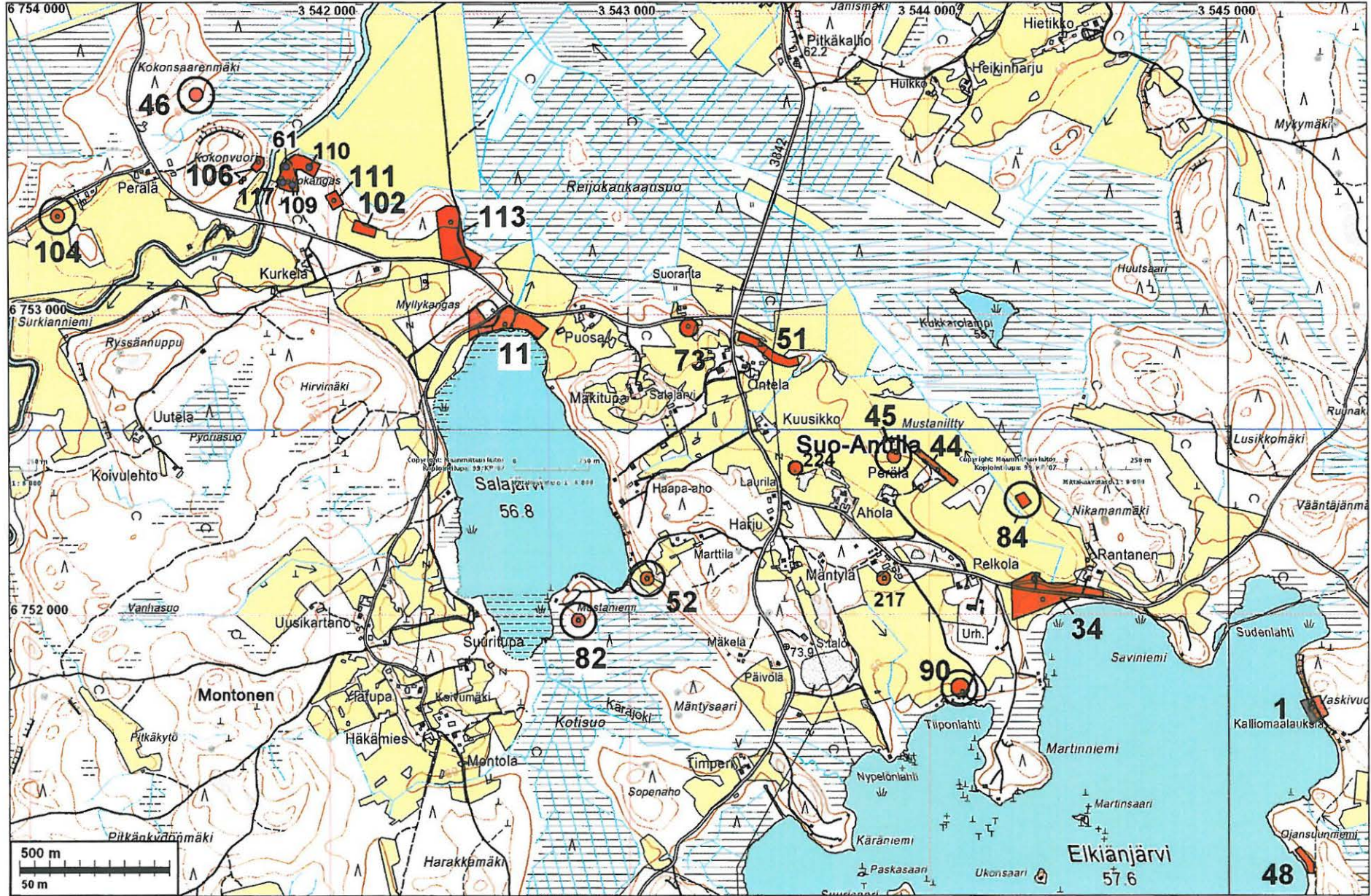
Inventoinnissa järjestin ja luetteloin Pekka Siiröpäältä ja Jukka Luodolta saamani löydöt, jotka olivat kertyneet Luumäkeläisen harrastajajoukon, ns. Selänalaryhmän vuosien 1997-2006 maastohavainnoissa. Tätä ennen oli Selänalaryhmäläisten löytöjä luetteloinut Esa Hertteli v. 2004, joka myös löydöistä teki erillisen raportin. Herttelin paikkanumeroihin on viite tämän inventoinnin muinaisjäännösten kuvauksissa – muutoin paikkanumerointi on täysin uudistettu ja muutettu aiemmista raporteista. Antti Bilund on luetteloinut löytöjä v. 2003, mutta löytöluettelon lisäksi siitä ei ole erillistä raporttia. Tässä inventoinnissa luetteloin kaikkiaan 82 eri löytöpaikan löydöt, Km numerot **36539 – 36620**.

Löytöjen tarkastelu ja luettelovaiheessa kiinnittyi huomio runsaasti Kivijärven rantavedestä tehtyihin kvartsilöytöihin. Olin luetteloinnissa niiden suhteen varsin ankara ja mikäli paikalta ei ollut löytynyt aivan selviä työstettyjä kvartseja (vähintään yksi), hylkäsin löytöpaikan kokonaan luettelosta. Moni nyt löytöpaikan statukselle jäänyt vedenalainen kvartsinlöytöpaikka saattaa osoittaa kiinteäksi muinaisjäännökseksi, kun niitä pääsee penkomaan uudestaan matalan veden aikana. Maastoinventoinnissa syksyllä 2005 voitiin muutama vedenalaispaikka varmistaa lisähavainnoin, huolimatta korkeasta vedentasosta ja siten surkeista havaintomahdollisuuksista. Myös moni aiemmin vähälöytöinen paikka saatettiin lisälöydöin korottaa muinaisjäännökseksi syksyn 2005 inventoinnissa. Uusia asuinpaikkoja v. 2005 maastotyössä löytyi 11, joista kolmella asumuspainanne. Kiitän erityisesti Pekka Siiröpäätä korvaamattomasta avusta ja Jukka Luotoa ja muita asianosaisia paitsi auliista avusta ja tuesta myös giganttisesta kärsivällisyydestä raporttia odottaessaan.

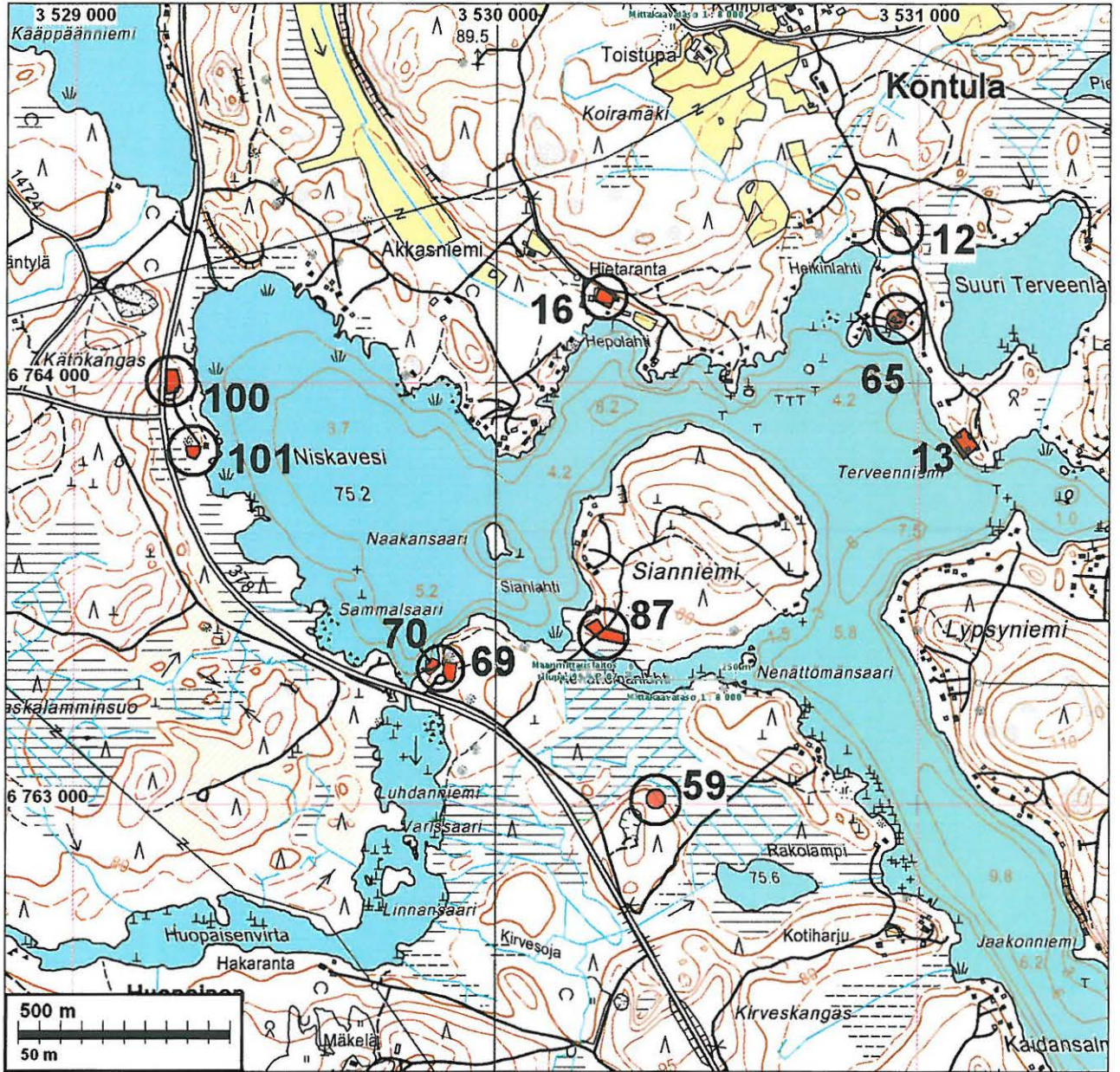
Espoossa 30.7.2007

Timo Jussila





**Kontulan-Huopaisien muinaisjäynnöskartta**





## Kiinteät muinaisjäänökset

### Termien ja sisällön selitys

- Muinaisjäänöksen nimi* (kunta, inventointinnumero, paikannimi). Inventointinnumero on kunta-kohtainen juokseva numero. Tässä raportissa numerointi perustuu S-L Seppälän v. 1999 inventointikertomuksen kohdenumerointiin, joka on yhtenevä myös Museoviraston muinaisjäänösrekisterin paikanumerointiin.
- Rauh.lk:* 1,2,3. Museoviraston rauhoitusluokka: **1** = merkittävä muinaisjäänös, pyritään säilyttämään kaikissa tapauksissa - suojelukohde, **2** = suojeltava muinaisjäänös - suojelukohde, **3** = tuhoutunut tai vähämerkityksinen muinaisjäänös.
- Ajoitus:* *Esihistoriallinen* = ennen 1150 jKr, tarkempaa ajoitusta ei ole.  
*Kivikausi* = pyyntikulttuurin asuinpaikka. Varsinaisesti ennen 1900 eKr, mutta termiä käytetty yleisesti kaikkien pyyntikulttuurin asuinpaikkojen kohdalla, vaikka niiden ajoitusta ei voi varmuudella rajata kivikauteen.  
*Varhaismetallikausi* = n. 1900 eKr. - 400 jKr. Usein löytömateriali ja asuinpaikka ei eroa mitenkään kivikautisesta - pyyntikulttuuri.  
*Rautakausi* = 500 eKr. jälkeen. (maanviljelykulttuuri)  
*Historiallinen* noin. 1150 jKr. jälkeen nykypäivään, sisämaassa joskus määrityksenä 1350 eKr. jälkeen.
- Laji:* *Asuinpaikka (asunta)* = tarkoittaa yleensä "asuinpaikkaa", mutta käytetty myös yleisterminä kaikenlaisten paikkojen kohdalla jossa vaikuttaa olleen jatkuvaa toimintaa tai rakenteita (erona satunnainen yksittäistapahtuma = löytöpaikka), ja joiden muu funktio ei ole tiedossa. **Kiinteä muinaisjäänös, suojelukohde.**  
*Röykkiö* = kivirakennelma, jonka funktio ei ole tiedossa. Se voi olla hauta (lapinraunio) , kiuas tms. Yleensä **kiinteä muinaisjäänös, suojelukohde.**  
*Löytöpaikka* = yksittäistapahtuma, johon ei näytä liittyvän rakenteita tai muuta havaittavaa toimintaa, ns. irtain muinaisjäänös joka **ei ole suojelukohde.**
- Kartta:* Maasto/peruskarttalehden numero. KKJ 2 koordinaatit 10 m tarkkuudella, arvioitu z-koordinaatti sekä sen arvioitu tarkkuus..
- Sijainti:* Paikan sijainnin sanallinen orientoiva kuvaus
- Tutkijat:* Tutkija vuosi toimenpide. Kansallismuseoon raportin jättänyt arkeologin toimittama tutkimustapahtuma: kuka on paikalla käynyt, koska ja minkä toiminnan yhteydessä. Vain kirjallisesti Kansallismuseoon raportoidut tapahtumat on mainittu.
- Löydöt:* Kokoelma kokoelmanumero : alanro. Kokoelmatunnukset: **KM** = Kansallismuseo, Löytölaji (löytövuosi, löytäjä, löydön ja löytötapahtuman kuvaus).
- Liitekartat:* Karttoihin on merkitty siinä olevien paikkojen numerotunnukset, muinaisjäänös-paikkojen rajausarvio suoja-alueineen punaisella, jos paikalla olen kyennyt rajauksen määrittämään. Muussa tapauksessa paikan sijainti on kuvattu pisteellä. Maastokarttaotteet ovat © Maanmittauslaitoksen maastotietokannasta kopioitu 2005-2007. Kopiointilupa: 99/KP/07. Tällä luvalla **ei voi** karttoja julkaista tai monistaa edelleen. Alkuperäiskartat ovat tif-tiedostoina CD:llä kuten myös karttojen koordinaatistoon asemointitiedostot tfw- ja ase-formaateissa. Kaikkia karttoja ei ole tulostettu paperiraporttiin.
- Rajaus* Muinaisjäänösten arvioitu rajaus on ±5 m tarkkuudella annettuina koordinaattipisteinä CD:llä MapInfon .mif tiedostossa.
- Valokuvat:* kuvaaja T. Jussila ellei toisin kuvan yhteydessä mainittu. Työn tilaajalla on vapaa kuvien käyttöoikeus. Alkuperäiskuvat digikuvia, jotka ovat CD-llä. Raporttiin on tulostettu alkup. kuvan pienennös. Kaikkia raportti-CD:n kuvia ei ole tulostettu paperiraporttiin.

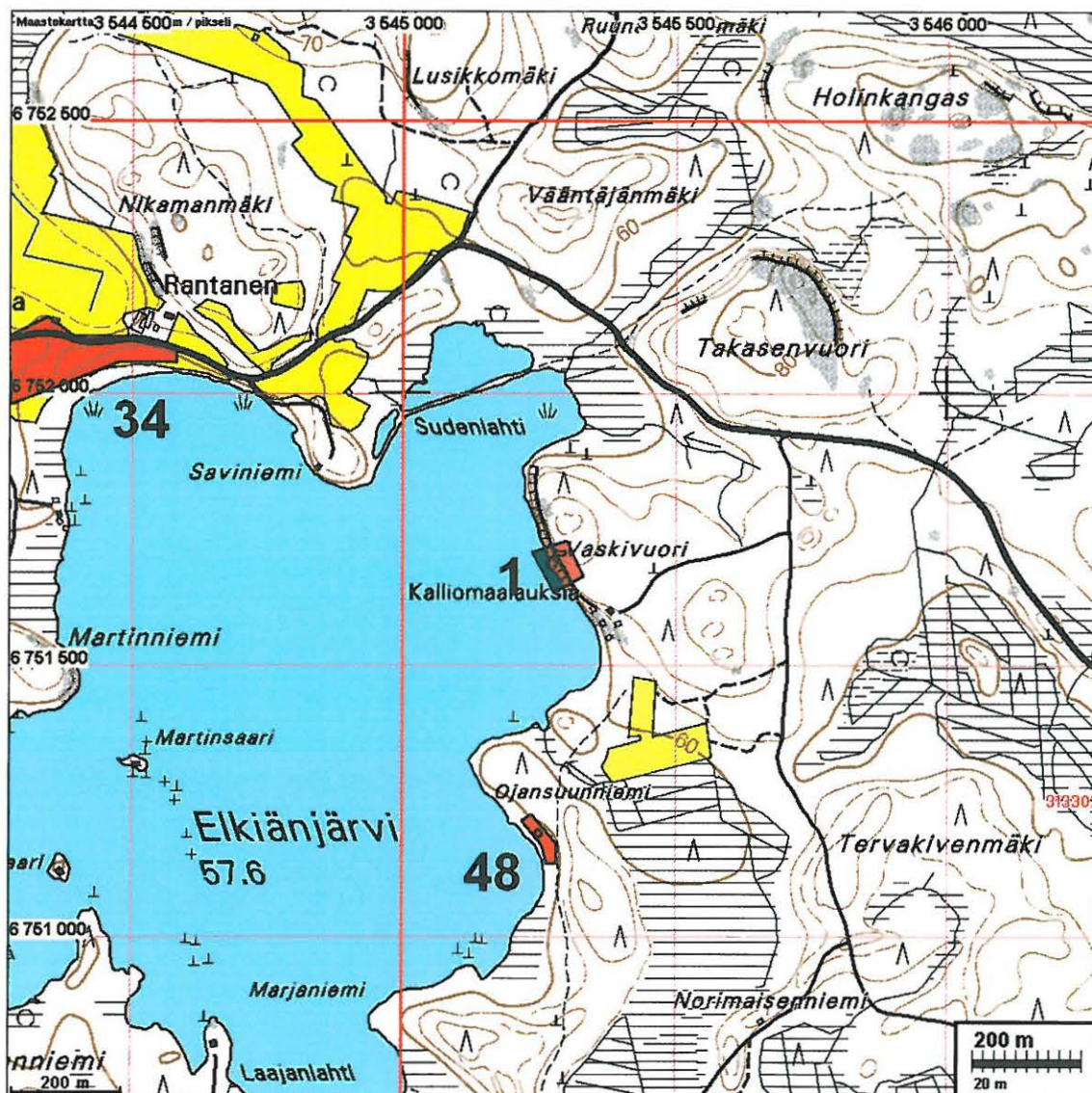
**LUUMÄKI 1 VASKIVUORI**

Rauh.lk: 1  
 Ajoitus: kivikautinen  
 Laji: kuva: kalliomaalaus

Kartta: 3133 02 SUO-ANTTILA  
 x: 6751 70 y: 3545 28 z: 59

Sijainti: Paikka sijaitsee Luumäen kirkosta 10,3 km kaakkoon, Suo-Anttilassa, Elkiänjärven itärannan veteen laskevan kalliojyrkänten seinämässä.

Huomiot: Pekka Kivikäs: Pitkässä kalliuseinässä on kuudessa eri kohdassa maalausjään-  
 teitä. Ihmisfigureita. Noin metrin vedenpinnan yläpuolella.



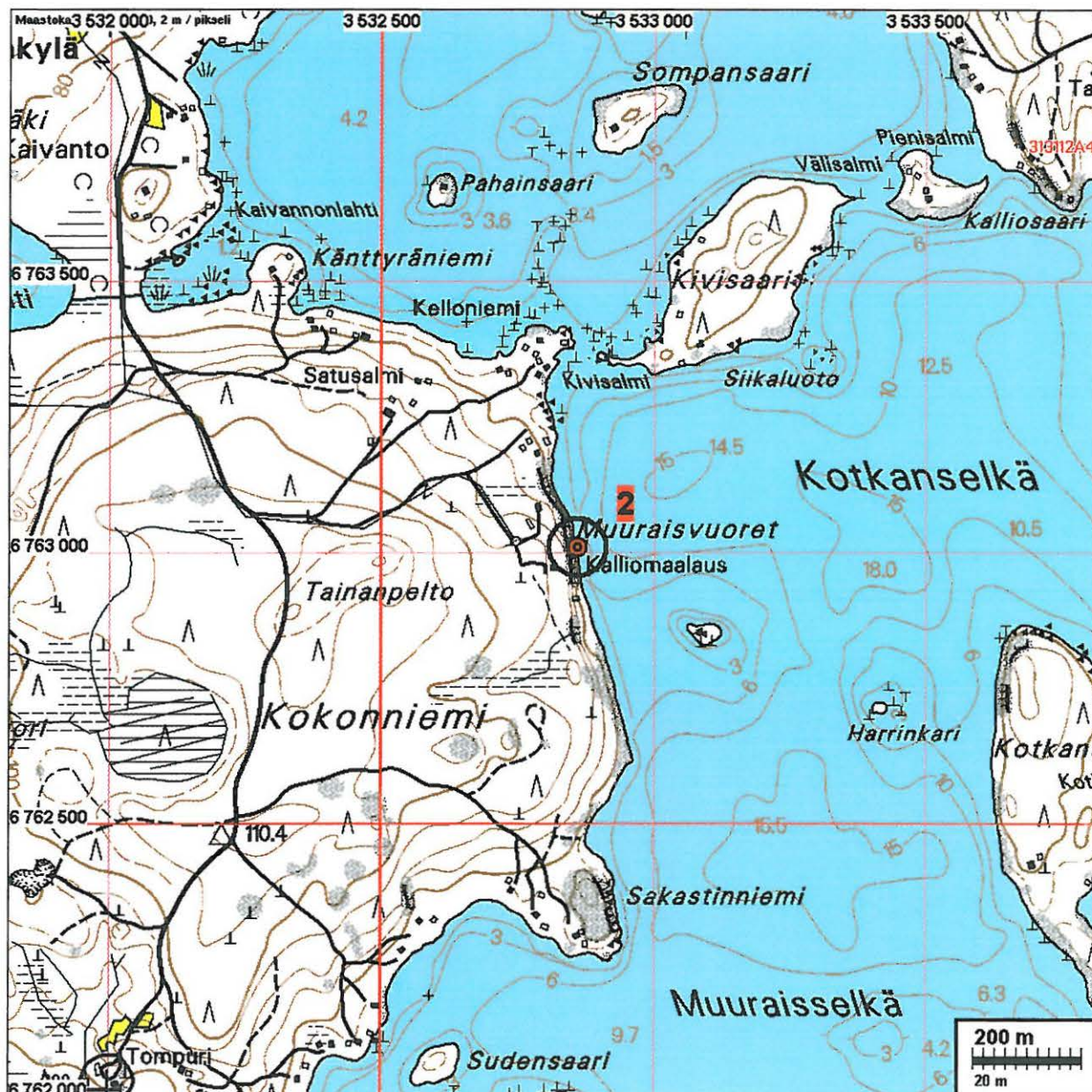
**LUUMÄKI 2 MUURAISSUOJAT**

Rauh.lk: 1  
 Ajoitus: kivikautinen  
 Laji: kuva: kalliomaalaus

Kartta: 3131 12 HUUHTSALO  
 x: 6763 01 y: 3532 86 z: 76 ±1 m

Sijainti: Paikka sijaitsee Luumäen kirkosta 7,2 km luoteeseen, Kivijärven itäpää pohjoisosassa olevan ison ja saarimaisen Kokonniemen itärannan keskiosassa, Kivisal-  
 mesta n. 360 m etelään.

Huomiot: Yksi venekuva n. 2,3 m vesirajan yläpuolella.



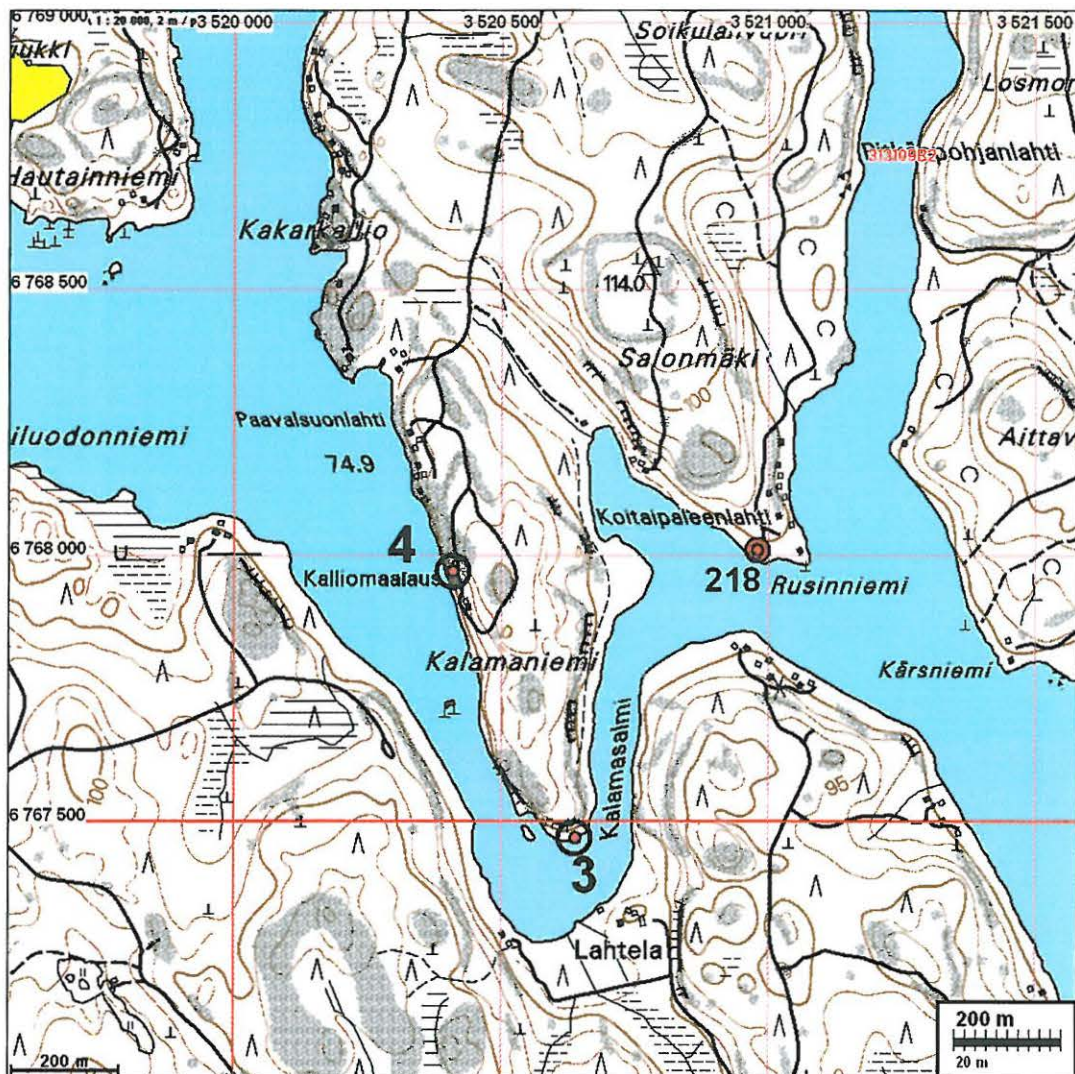
**LUUMÄKI 3 KALAMANIEMI I**

Rauh.lk: 1  
 Ajoitus: kivikautinen  
 Laji: kuva: kalliomaalaus

Kartta: 3131 09 PENTTI  
 x: 6767 47 y: 3520 64 z: 78 ±1 m

Sijainti: Paikka sijaitsee Luumäen kirkosta 19,0 km luoteeseen, Inkilässä, väliväylän Tuoh-  
 tiais-järven itäpäässä, missä väylä kapenee runsaat 100 m leveäksi ja muodostaa  
 Kalamaniemen kohdalla jyrkän mutkan. Maalaus Kalamaniemen eteläkärjessä.

Huomiot: Punaväriiläisikiä, tuhoutunutta maalausjäännettä. Venekuviot, hirvi ja ihmishahmo.  
 Maalaus 2-3 m vesirajan yläpuolella.

**LUUMÄKI 4 KALAMANIEMI II**

Rauh.lk: 1  
 Ajoitus: kivikautinen  
 Laji: kuva: kalliomaalaus

Kartta: 3131 09 PENTTI  
 x: 6767 97 y: 3520 41

Tutkijat: Luoto J 1999 kaivaus

- Sijainti:** Paikka sijaitsee Luumäen kirkosta 19,5 km luoteeseen, Tuotiaisjärven itäpäässä olevan Kalamaniemen länsirannalla, niemen eteläkärjestä n. 550 m pohjoisluoteeseen.
- Huomiot:** Kuva-aiheina hirvi, ihminen ja vene. Maalaus heikosti erottuva, puiden takana. Maalauksen juurella 9 m<sup>2</sup> kaivaus (J Luoto) v.1999.

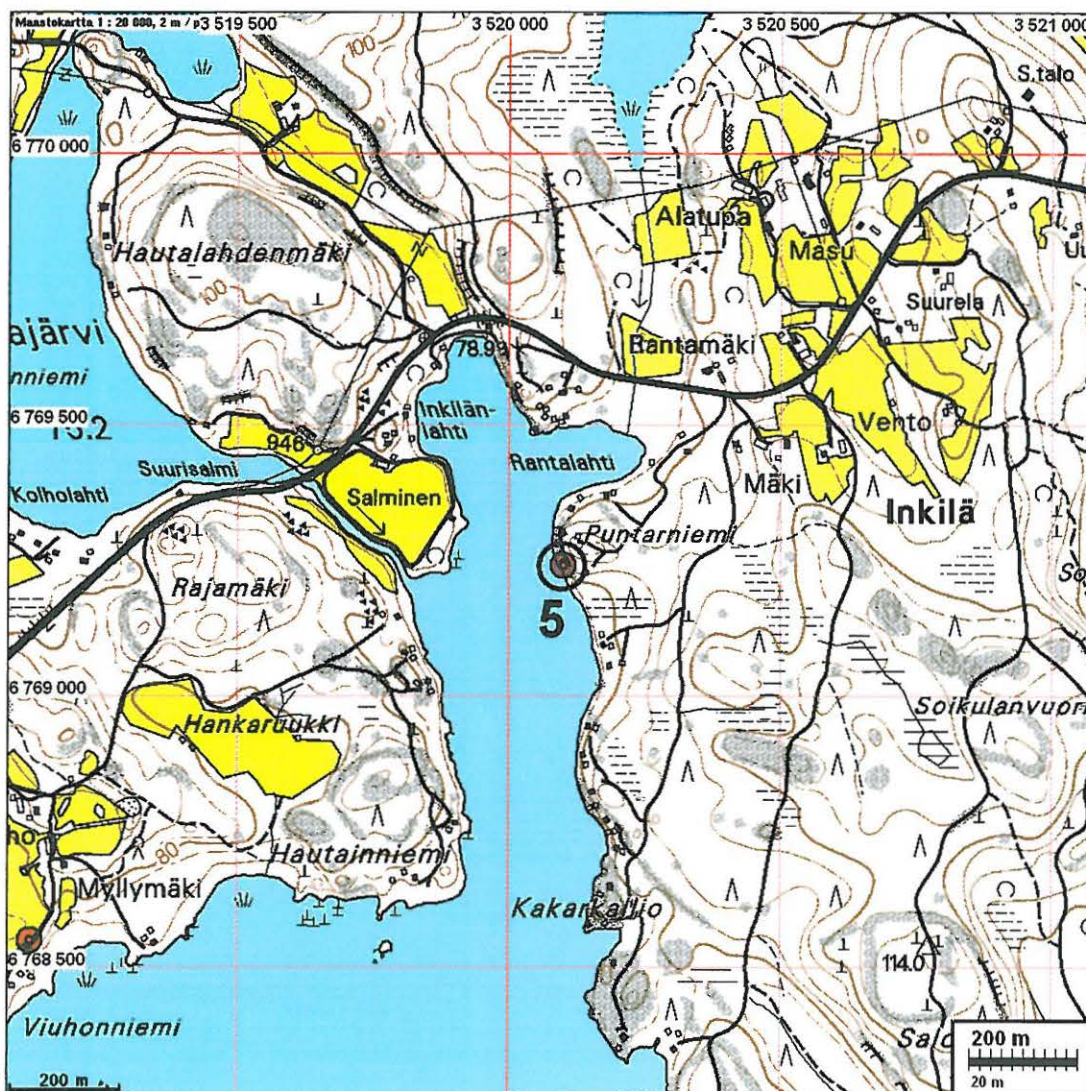
Kartta edell. sivulla

### LUUMÄKI 5 INKILÄ

- Rauh.lk:** 1  
**Ajoitus:** kivikautinen  
**Laji:** kuva: kalliomaalaus

**Kartta:** 3131 09 PENTTI  
 x: 6769 24      y: 3520 10      z: 81 ±1 m

- Sijainti:** Paikka sijaitsee Luumäen kirkosta 20,5 km luoteeseen, väliäylän Tuotiaisjärven koillispäässä olevan lahden pohjoispään länsirannalla, Puntarniemessä.
- Huomiot:** Tuhoutunut maalaus. Kivikäs: Lounaaseen katsova maalauskohta sijaitsee yksityisalueella, 4-5 m korkean maaterassin yläpuolella, likimain 12 m rannasta, n. 1,5 m maaterassin pinnasta ylöspäin.



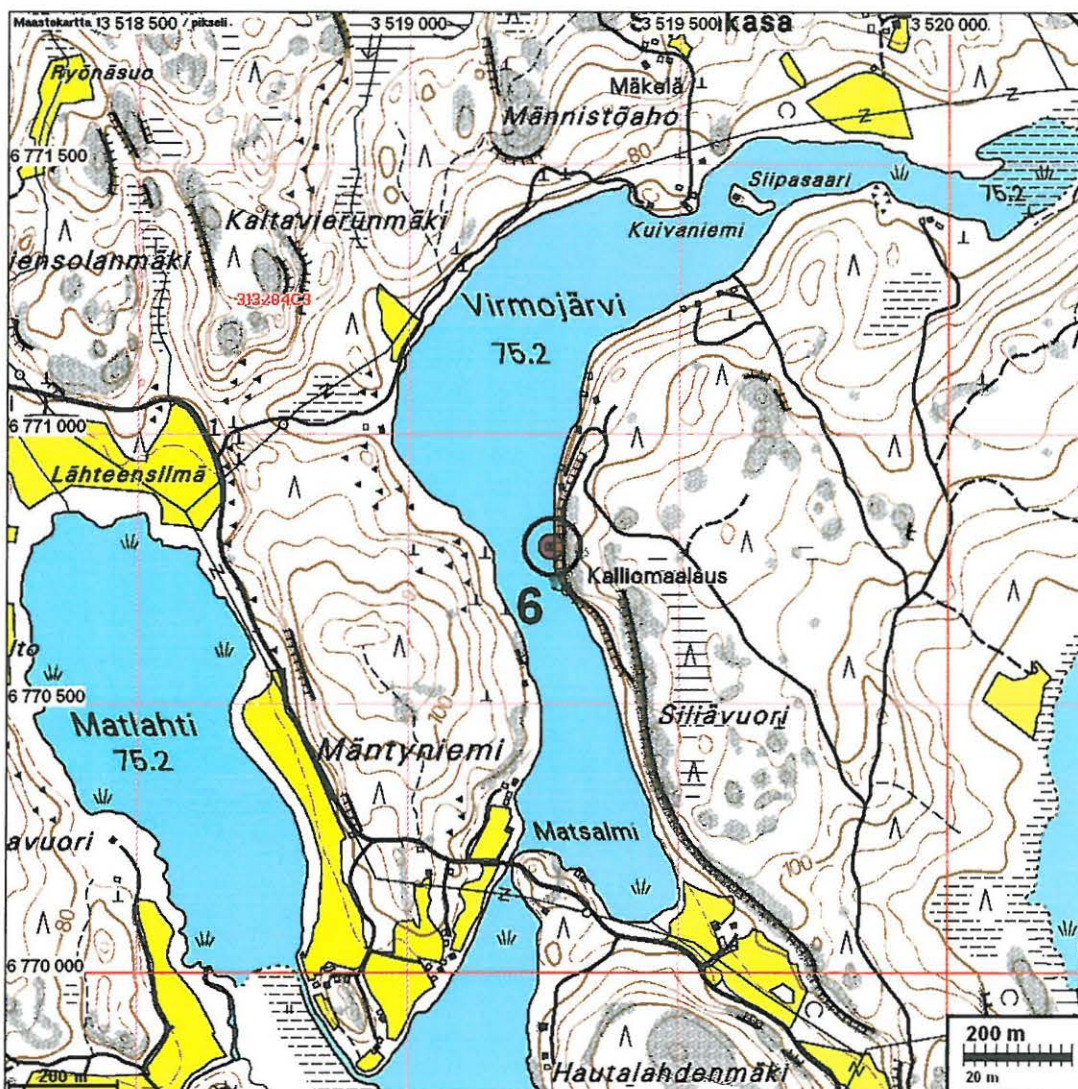
**LUUMÄKI 6 SILIÄVUORI**

Rauh.lk: 1  
 Ajoitus: kivikautinen  
 Laji: kuva: kalliomaalaus

Kartta: 3134 04 RUTOLA  
 x: 6770 79 y: 3519 26

Sijainti: Paikka sijaitsee Luumäen kirkosta 22,1 km luoteeseen, väliväylän Tuhtiais-järven pohjoispuolella olevan Virmojärven itärannalla, Matsalmesta n. 590 m pohjois-koilliseen.

Huomiot: Vaikeasti havaittava maalaus. Kuva-aiheina hirvi, ihminen ja vene.

**LUUMÄKI 7 MYLLYLAMPI**

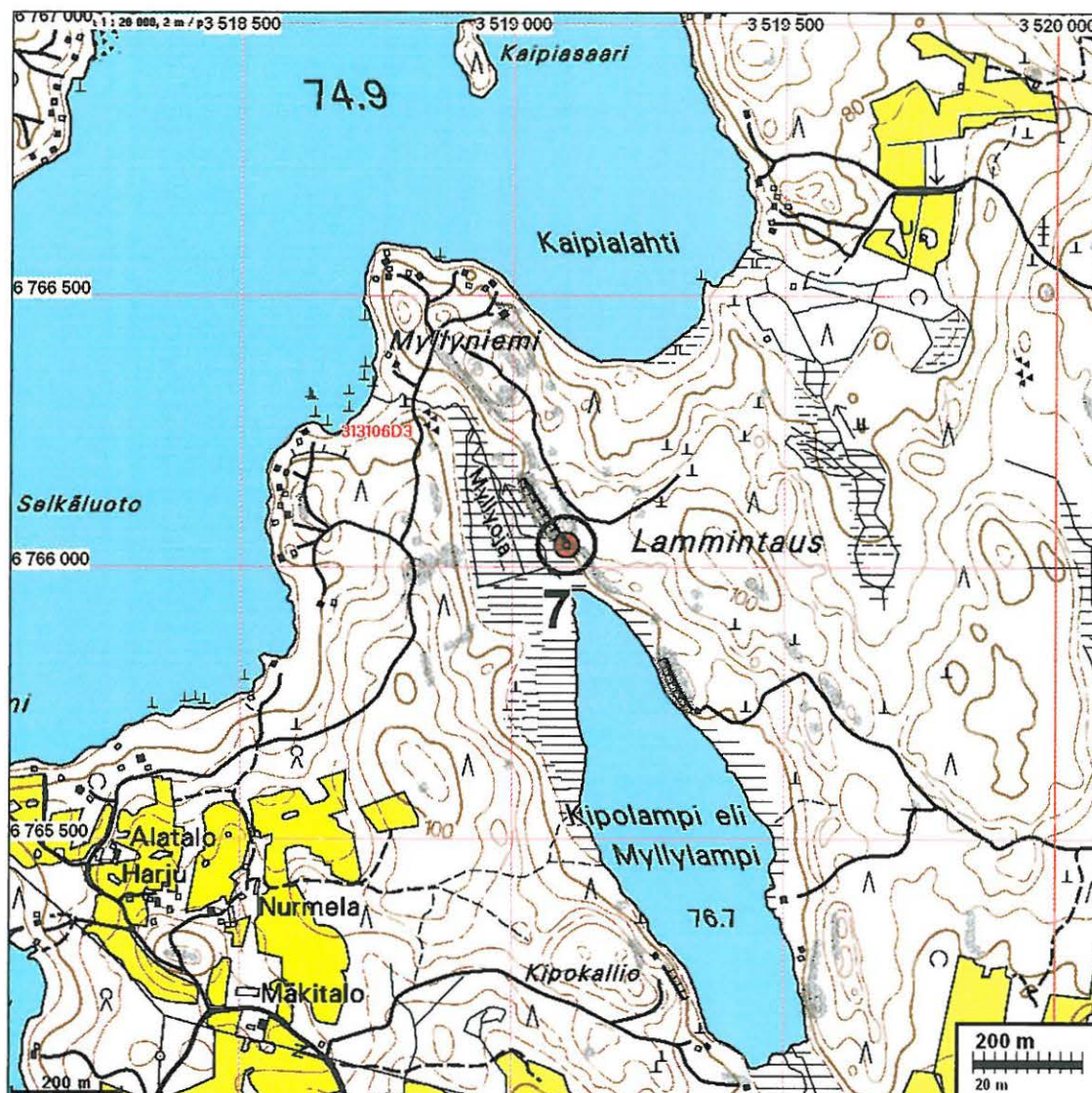
= myllyoja 4410 10006

Rauh.lk: 1  
 Ajoitus: kivikautinen  
 Laji: kuva: kalliomaalaus

Kartta: 3131 06 KANNUSKOSKI  
 x: 6766 04 y: 3519 10

Sijainti: Paikka sijaitsee Luumäen kirkosta 19,6 km luoteeseen, väliväylän Tuhtiais-järven keskikohdan eteläpuolella olevan Mylly- eli Kiponlammen pohjoispään soisella itärannalla.

Huomiot: Kuva-aiheena venekuvioita ja ihminen.



### LUUMÄKI 8 IEVASVUORI

Rauh.lk: 1  
 Ajoitus: kivikautinen  
 Laji: kuva: kalliomaalaus

Kartta: 3131 09 PENTTI  
 x: 6763 21      y: 3520 09      z: 78 ±1 m

Tutkijat: Luoto J 1999 kaivaus

Sijainti: Paikka sijaitsee Luumäen kirkosta 17,5 km länteen, Hiijärven itärannan keskiosassa, vastapäätä Antinsaarta.

Huomiot: Maalaustaso on 77,6-79,5 (Hiijärvi 76.5). Neljä maalauskohtaa - osin tuhoutuneita. Maalauksen juurella pieni kaivaus, 3 m<sup>2</sup> v. 1999 (J Luoto).

Kartta seuraavalla sivulla

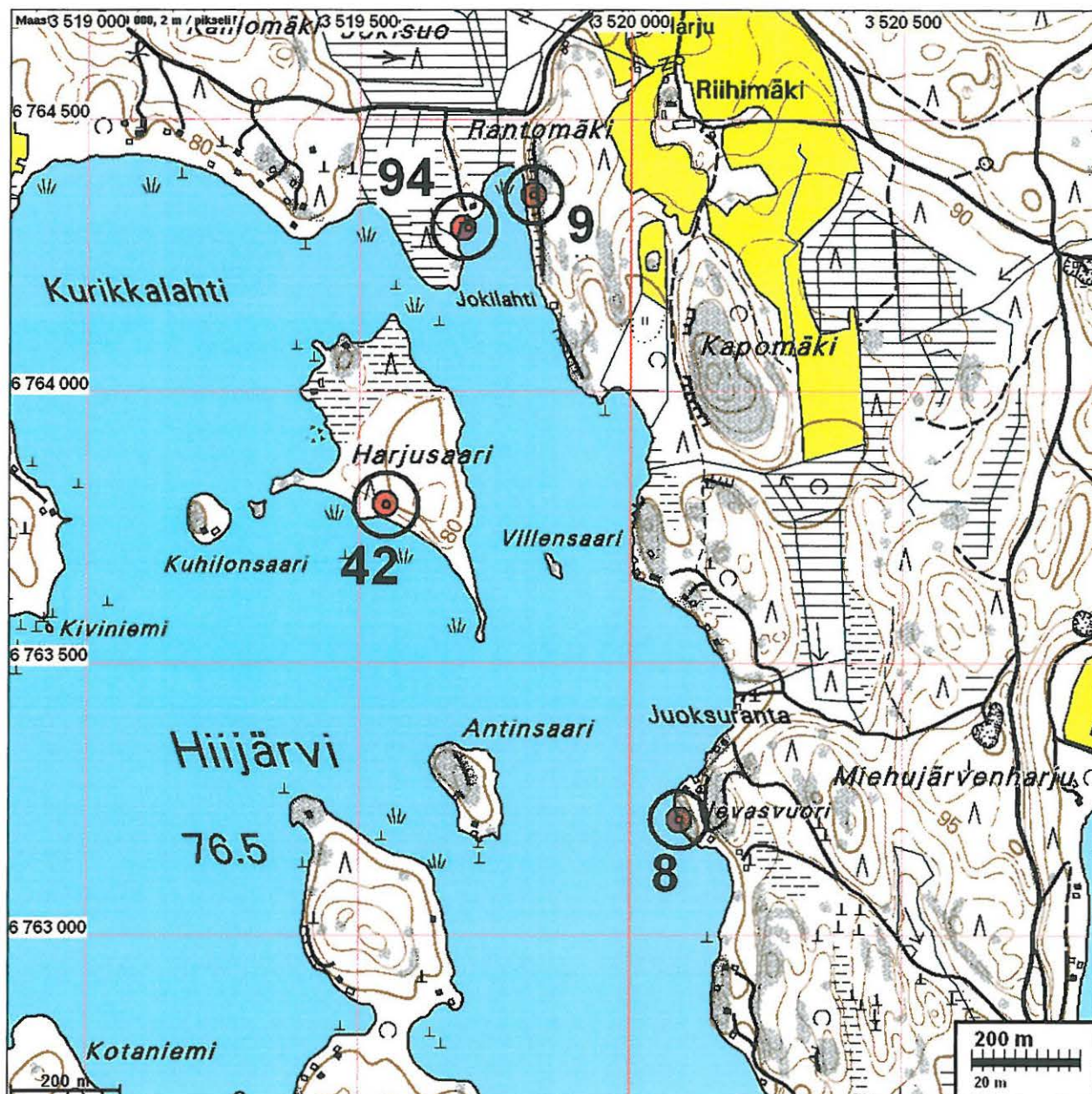
**LUUMÄKI 9 RANTOMÄKI / HIIJÄRVI**

Rauh.lk: 1  
 Ajoitus: kivikautinen  
 Laji: kuva: kalliomaalaus

Kartta: 3131 06 KANNUSKOSKI  
 x: 6764 36 y: 3519 82 z: 78 ±1 m

Sijainti: Paikka sijaitsee Luumäen kirkosta 18,2 km länteen, Hiijärven koillispäässä, Antinlahden itärannalla.

Huomiot: Kivipaaden yläpuolella kalliojyrkänteessä, jossa mahdollisia maalausjäänteitä.





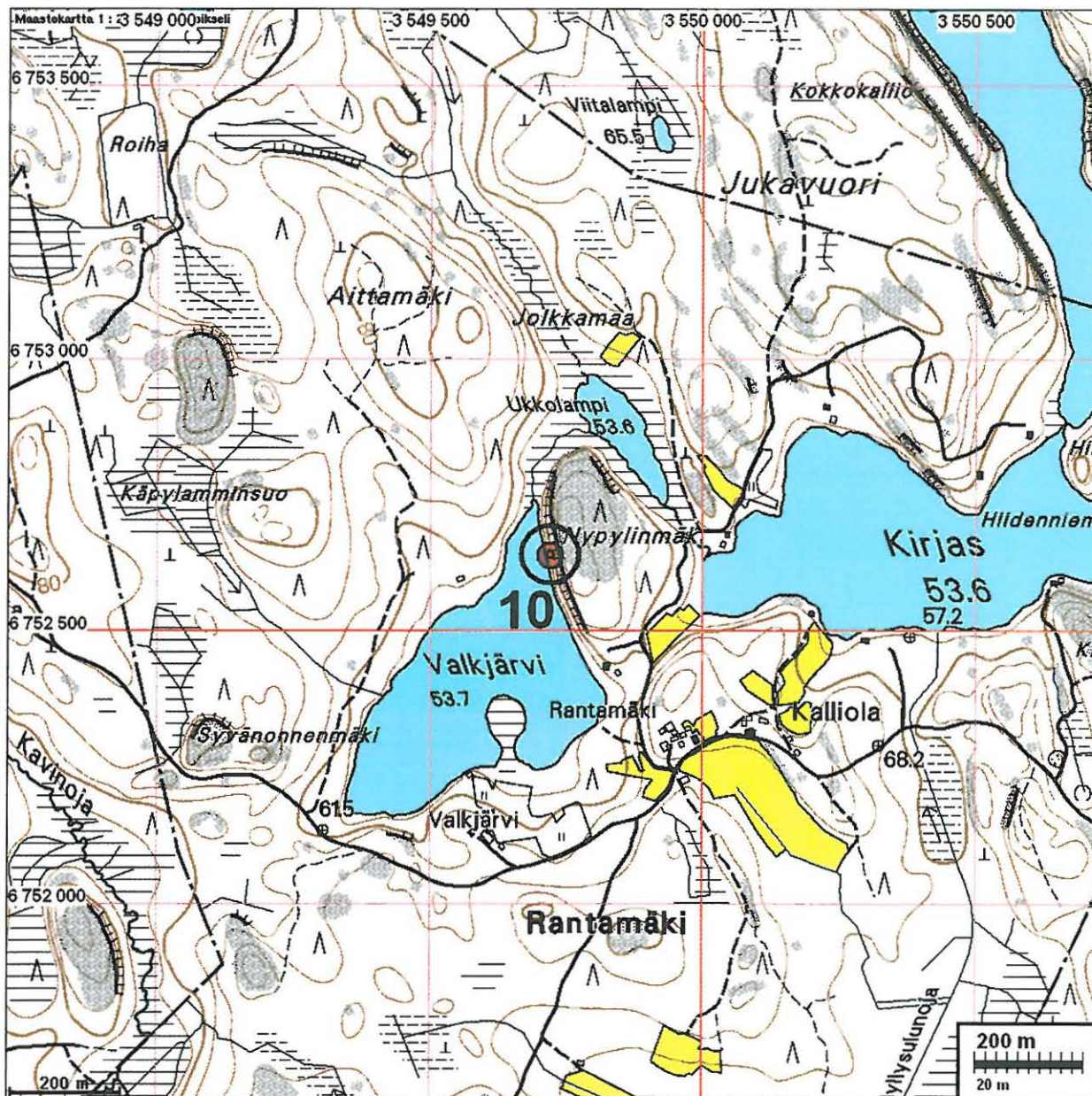
**LUUMÄKI 10 VALKJÄRVI**

Rauh.lk: 1  
 Ajoitus: kivikautinen  
 Laji: kuva: kalliomaalaus

Kartta: 3133 02 SUO-ANTTILA  
 x: 6752 64      y: 3549 72      z: 54,6

Sijainti: Paikka sijaitsee Luumäen kirkosta 14,0 km itään, aivan kunnan itäkolkassa, Salpausselän eteläpuolella olevan Valkjärven Koillisrannalla.

Huomiot: maalauksen alaraja 54,65 m mpy. (järvi n. 53,7 m)



**LUUMÄKI 11 PUOSA**

Rauh.lk: 2  
 Ajoitus: esihistoriallinen  
 Laji: asuinpaikka

Kartta: 3133 02 SUO-ANTTILA  
 x: 6752 97 y: 3542 59 z: 59

Tutkijat: Jussila T 2005 tarkastus

Löydöt: KM 31138:1, 3 g, 1 kpl, piiesine, Siiröpää P & M 1997, diar. 15.12.2005, Kolmiomainen, käyrä lape, kellertävän harmaata piitä.  
 :2-7, pii-iskoksia 2 kpl, palanutta luuta 2 g, saviastian muruja 6 kpl, kivi-iskos ja kiviesineen katkelma. :8, 80 g, 26 kpl, kvartsi-iskoksia, piiesine (?), kiviesine, pii-iskoksia, keramiikkaa, luuta.  
KM 36539, 5 g, 2 kpl, saviastian paloja, Siiröpää P 2002, diar. 30.3.2007, Sekoitteen kulunut pala jossa reikäkohta.

Kiinteistö: 0002 0053 Puosa, omist: Laapas Jouko, Suo-Anttila 45430 Luumäki

Sijainti: Paikka sijaitsee Luumäen kirkosta 7,3 km kaakkoon, Suo-Anttilassa, Salajärven pohjoispään rannalla, järven laskuojan suun molemmin puolin pellossa, ja länsipuolella myös metsän puolella maantien tuntumassa.

Huomiot: Selänalan raportissa v. 1999 nro 24. Paikka on laaja-alainen, järven lasku-uoman suun molemmin puolin, alavalla peltomaalla. Löytöjä ainakin n. 100 m jokisuusta itään ja myös länteen. Löytöjä on havaittu myös ylempää luoteesta, tien varrella olevan hiekkakuopan alareunan liepeiltä. Paikan rajaus on arvio.

Kartta sivulla: 84



Asuinpaikka taustalla järven rantapellolla. Kuvattu Puosan talon tasalta länsi-lounaaseen

**LUUMÄKI 12 KONTULA T**

Rauh.lk: 2  
 Ajoitus: esihistoriallinen  
 Laji: asuinpaikka

Kartta: 3131 12 HUUHTSALO  
 x: 6764 36      y: 3530 96      z: 78

Tutkijat: Luoto J 1997 tarkastus, Seppänen K 1999 koekaivaus 4 m<sup>2</sup>, Jussila T 2005 tarkastus

Löydöt: KM 31519: 1-12. Seppänen K 1999. Raportti Hietarannan kaiv. yhteydessä. KM 31139, 60 g, 55 kpl, kvartsi-iskoksia, Karvonen J 1997, saviastian muruja, palanutta luuta. Matalasta tieleikkauksesta, mökkitien laidoilta.

Kiinteistö: 0001 0137 Kalliola, omist: Tenho Kontula, 54500 Taavetti

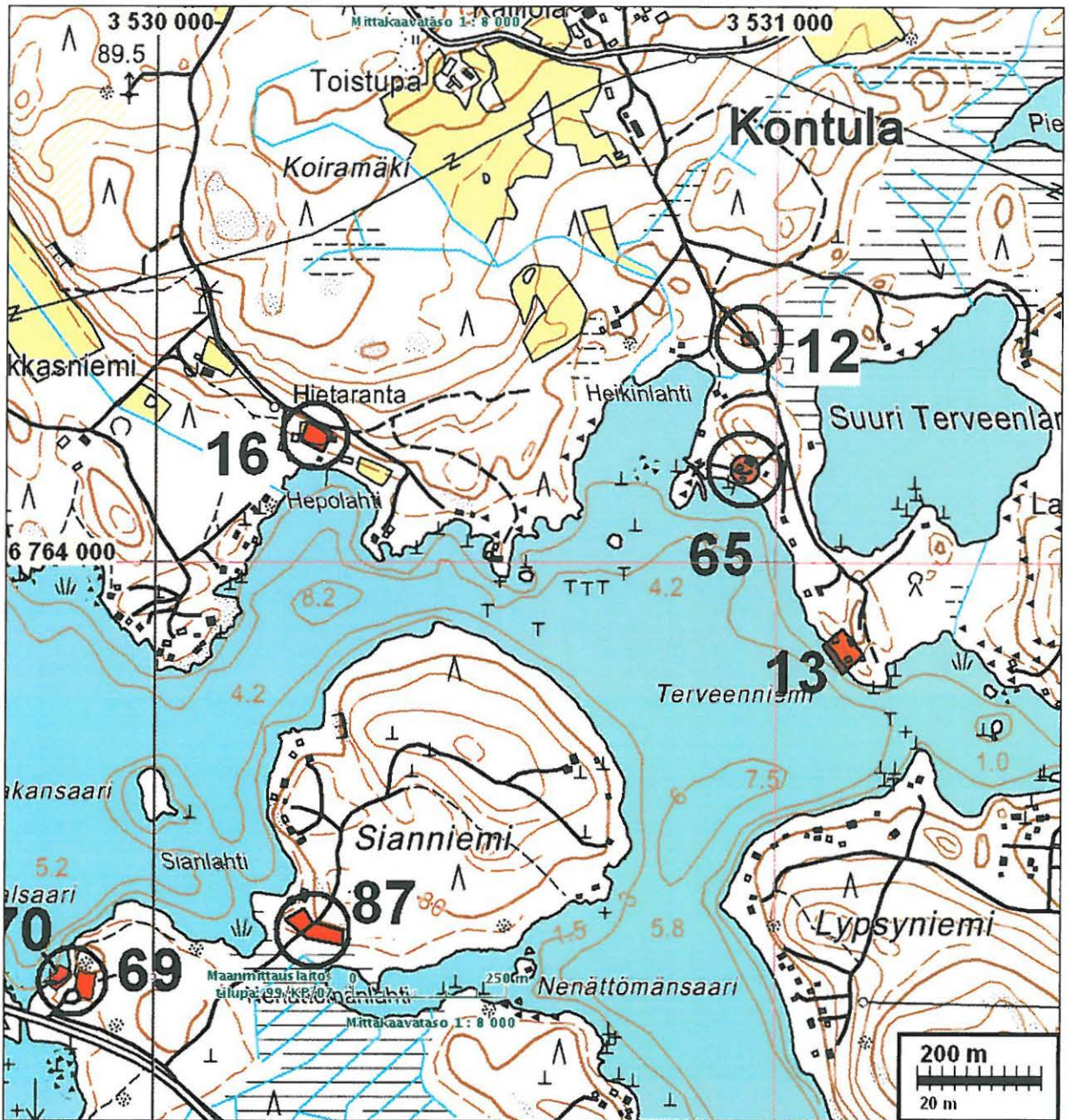
Sijainti: Paikka sijaitsee Luumäen kirkosta 9,3 km luoteeseen, Kivijärven länsipään pohjoisrannalla, Huopaisenvirran suusta n. 1,3 km koilliseen, Heikinlahden koillispuolella, rannasta n. 90 m koilliseen, mökkitien kohdalla, etelään kurottuvan harjanteen eteläreunalla.

Huomiot: Selänelän raportissa v. 1999, nro 25. Paikka on suureksi osaksi ehjä tien laidoilla. Kevyt mökkitie on osin runnellut paikkaa. Tien itäpuolinen metsä on aikoinaan aurattu. Runsaimmat löydöt tien länsireunalta aivan jyrkän törmän päältä. Harjanteella olevasta puhelinpylvästä n. 7 m etelään havaitsivat paikan löytäjät punaista kulttuurimaata. Maaperä paikalla on kivinen hiekkamoreeni. Paikan raja-alue on karkea arvio.

Kartta seur. sivulla



Asuinpaikka rinteiden laella ja reunalla kuvan taustalla, tien vasemmalla puolella. Kuvattu luoteeseen.



12 Kontula T asuinpaikkaa tien varrella, oikealla puolella rinteen laella ja ylärinteessä. Kuvattu kaakkoon.

**LUUMÄKI 13 RUSANEN**

Rauh.lk: 2  
 Ajoitus: esihistoriallinen  
 Laji: asuinpaikka

Kartta: 3131 12 HUUHTSALO  
 x: 6763 86 y: 3531 11 z: 78

Tutkijat: Luoto J 1997 tarkastus, Seppänen K 1999 koekaivaus, Jussila T 2005 tarkastus

Löydöt: KM 31140, 128 g, 26 kpl, kvartsi-iskoksia, Karvonen J 1997, kvartseista 4 kpl rantavedestä, palanutta luuta 10 frag., asbestisekoitteisia saviastian paloja 5 kpl 12 g mahd. varhaista asbestiker., kivimurskasekoitteisen saviastian pala (mahd. ka 1).  
 , 10 kpl, palanutta luuta. , 6 kpl, saviastian paloja.  
KM 31518:1-32, Seppänen K 1999.

Kiinteistö: 0001 0122 Terveenlampi, omist: Markku Rusanen, Valimontie 6 54500 Taavetti

Sijainti: Paikka sijaitsee Luumäen kirkosta 8,8 km luoteeseen, Kivijärven länsipään pohjoisrannalla, Huopaisenvirran suusta n. 1,2 km itä-koilliseen, Terveennimen kärjessä, kesämökin pihamaalla, sekä rantavedessä.

Huomiot: Selänalan raportissa v. 1999, nro 26. Paikka suureksi osaksi tuhoutunut Salpalinjan mökin rakennustöissä. Löytöjä ylempää niemen lakitasanteelta mökin portaiden edustalta, sekä myös rantavedestä. Paikalla ilmeisesti kaksi eri aikaista asuinpaikkaa. Paikan rajaus on karkea arvio. Juha Karvosen lisäksi löytäjinä ovat Matti ja Pekka Siropää.

Kartta edellisellä sivulla



Löytöjä vanhan rantatörmän päältä mökin edestä sekä alempaa rantavedestä. Kuvattu etelään.

LUUMÄKI 14 VIUHONNIEMI

Rauh.lk: 2  
 Ajoitus: ~~esihistoriallinen~~ kivikautinen  
 Laji: asuinpaikka

Kartta: 3131 06 KANNUSKOSKI  
 x: 6768 49 y: 3519 07 z: 78

Tutkijat: Jussila T 2005 tarkastus

Löydöt: KM 31141:1-12, 305 kpl, kvartsi-iskoksia, Karvonen J 1997, Koekuopista ja pellostosta. Palanutta luuta 9 frag., pii-iskoksia 3 kpl (mahd. yksi esine), 5 kvartsesinetä. Muutama saviastian muru, kivimurskasekoitteisia. Ensimmäisenä löytäjänä myös Matti Siiröpää. Myöhemmin paikalla on käynyt useita paikallisia harrastajia löytöjä poimimassa.

Sijainti: Paikka sijaitsee Luumäen kirkosta 20,8 km luoteeseen, väliväylällä, Tuhtiainenjärven pohjoisrannalla, paikan itäpää on n. 170 m Viuhon talosta etelään, pellon reunassa, rannan tuntumassa olevalla hiekkaisella, rannan suuntaisella harjanteella. Paikka ulottuu tästä 200 m lounaaseen, siellä olevan kesämökin liepeille, samaisen harjanteen päällä.

Huomiot: Selänalan raportissa v. 1999, nro 27. Paikka on länsiosaltaan lähes täysin ehjä, itäosa on osittain pellossa ja harjanteen päällä kulkevan mökkitien alla. Paikan länsiosassa, metsässä, n. 20-30 m leveän harjanteen tasaisella laella on ainakin yksi sokea ja matala asumuspainanne. Pekka Siiröpään mukaan niitä olisi kaksi. Maaperä paikalla on lajittunut, paikoin karkeahko, hiekka. Kyseessä on muinainen rantavallimuodostuma. Paikan rajaus länsisuuntaan on epäselvä, koska siellä olevan mökin pihamaata ei ole tutkittu. Maasto nousee hieman mökin kohdalla.

Kartta seur. sivulla

LUUMÄKI 14 /2 VIUHONNIEMI B

Rauh.lk: 2  
 Ajoitus: historiallinen  
 Laji: valmistus: tervahauta  
 Kartta: 3131 06 KANNUSKOSKI  
 x: 6768 50 y: 3519 05 z: 78

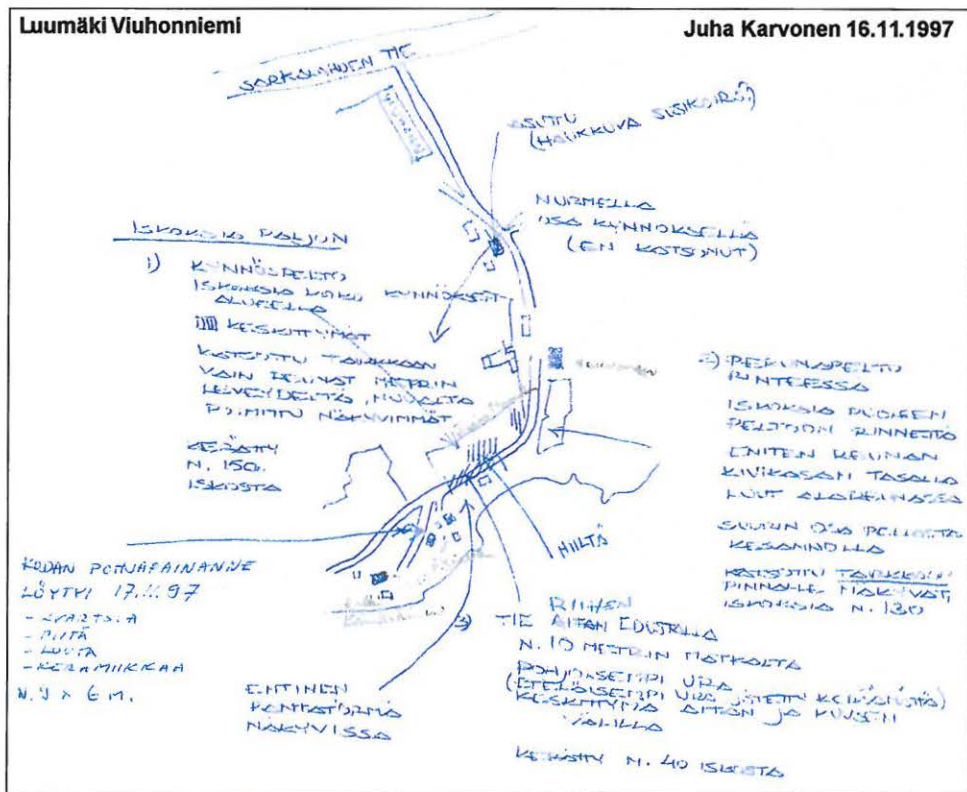
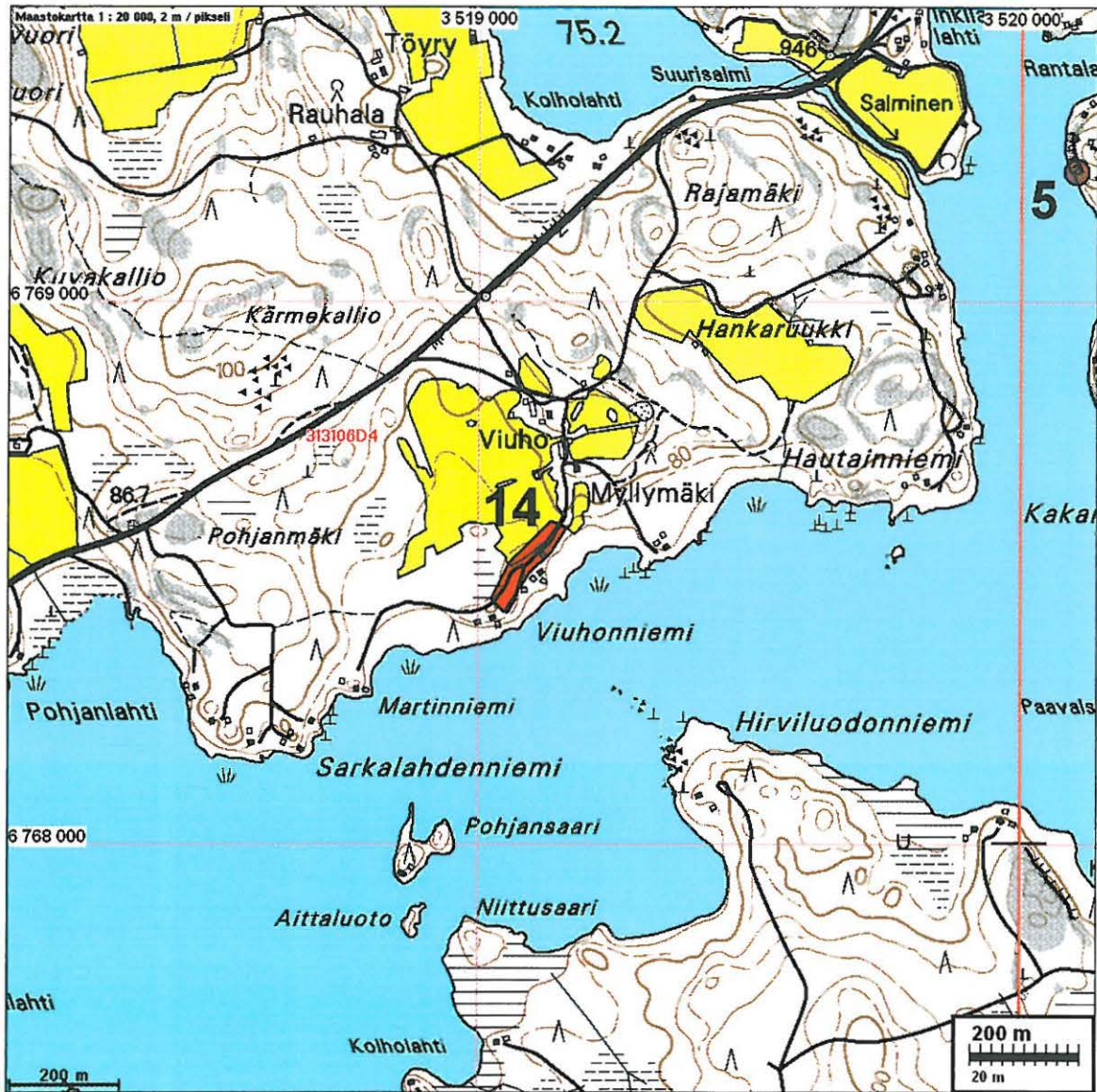
Tutkijat: Jussila T 2005 tarkastus

Sijainti: Paikka sijaitsee Luumäen kirkosta 20,8 km luoteeseen, väliväylällä, Tuhtiainenjärven pohjoisrannalla, mökkitien mutkan pohjoispuolella, pellon reunassa.

Huomiot: Paikalla on pusikossa tervahaudan jäännökset. Haudan pohjalla on näkyvissä isohko kivenmurikka, joka on ollut tervarännin suun päällä, sen pidikkeenä. Haudan näytti maanomistaja.



Viuhonniemen tervahaudan pohja pusikossa kuvan keskellä.



14 Viuhonniemi



Asuinpaikkaa alueen lounaisosan metsikössä, kuvassa matala asumuspainanne. Kuvattu lounaaseen.



Asuinpaikan länsiosaa matalan harjanteen päällä, kuvattu koilliseen.



**LUUMÄKI 15 LAITNIEMI**

Rauh.lk: 2  
 Ajoitus: esihistoriallinen  
 Laji: asuinpaikka

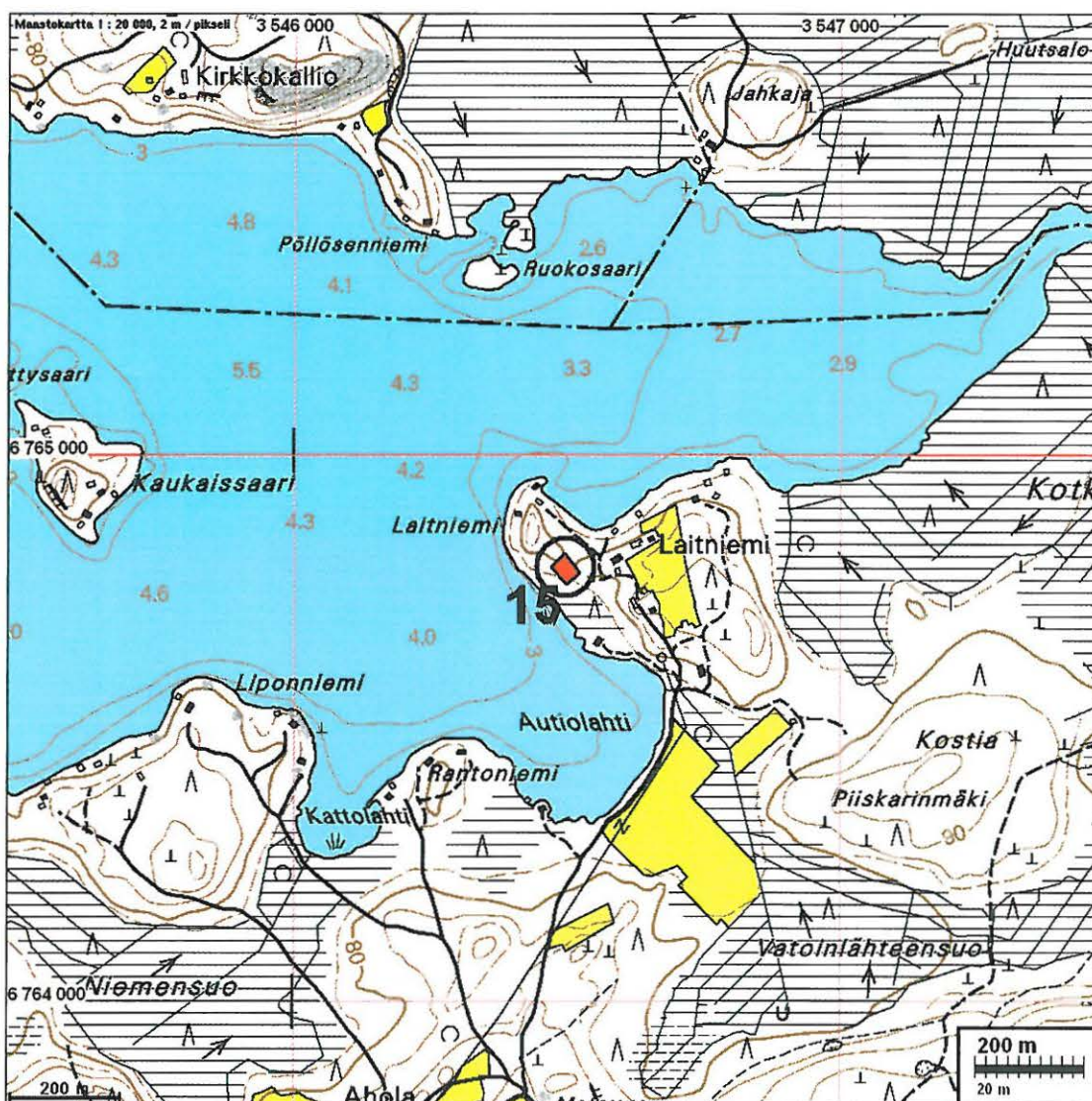
Kartta: 3133 03 HUOMOLA  
 x: 6764 79      y: 3546 49      z: 79

Tutkijat: Jussila T 2005 tarkastus

Löydöt: KM 31142:1-4, 8 kpl, kvartsi-iskoksia, Siiröpää P & M 1998, palanutta luuta, koe-kuopista.

Sijainti: Paikka sijaitsee Luumäen kirkosta 13,0 km koilliseen, Kivijärven itäpään etelärannalla olevan Laitniemen lounaisrannalla, rannasta n. 40-50 m, Kumpareiden välisessä laaksossa nimen kärkiosan kaakkoispuolella, osin mökkitien alla.

Huomiot: Selänelän raportissa v. 1999, nro 28. lähes ehjä paikka, vain kevyen mökkitien hieman runtelema. Koekuoppien perusteella paikka on suppeahko, n. aarin kokoinen, kumpareiden välisessä notkelmassa. Maaperä karkea hiekka.



## 15 Laitniemi



Asuinpaikka harjanteen notkelmassa, muinaisella kannaksella. Kuvattu kaakkoon.



Asuinpaikka tien alla ja molemmin puolin harjanteen notkelmassa, kuvattu länteen.

**LUUMÄKI 16 HIETARANTA**

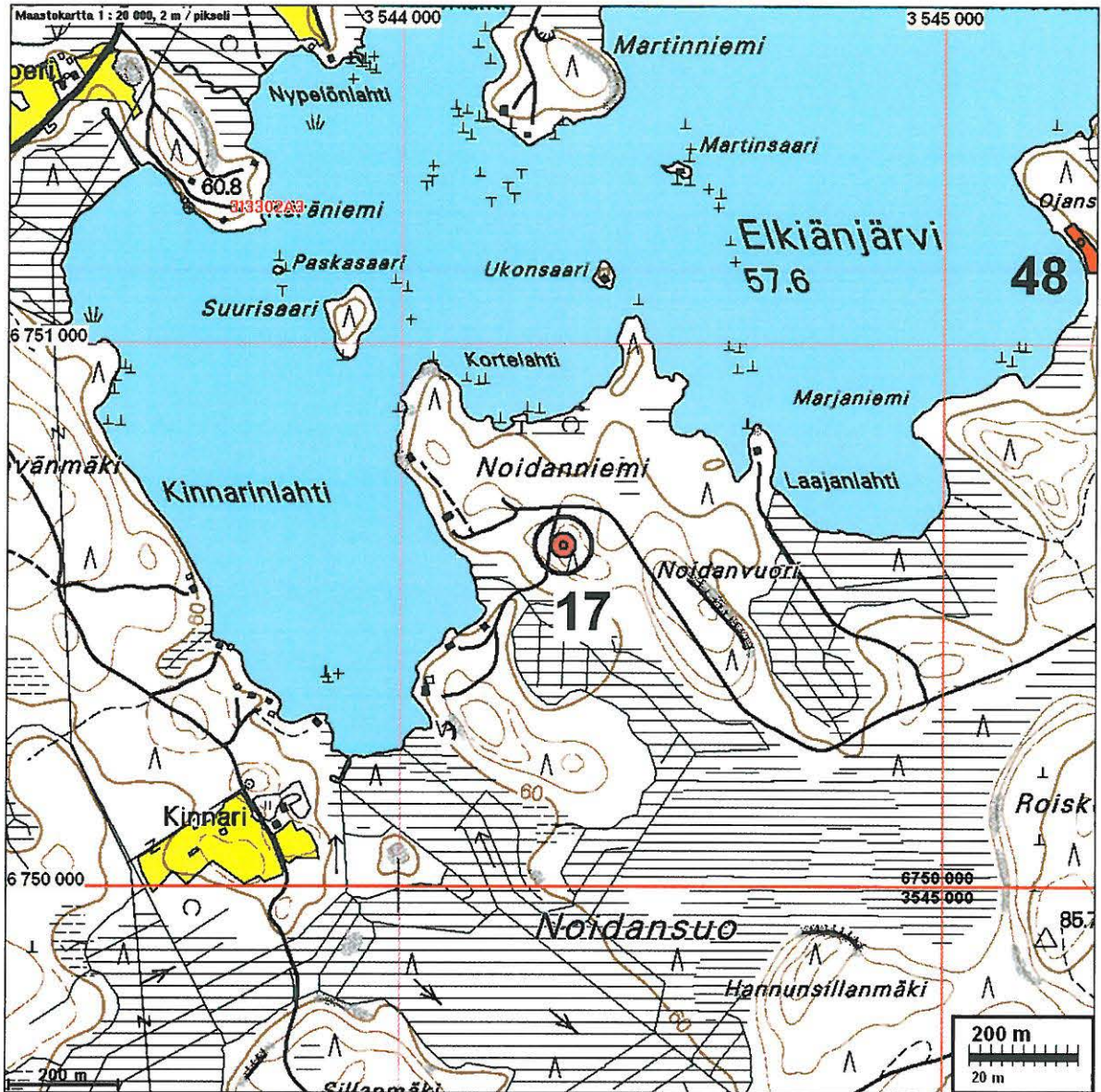
- Rauh.lk: 2  
 Ajoitus: esihistoriallinen  
 Laji: asuinpaikka
- Kartta: 3131 12 HUUHTSALO  
 x: 6764 20      y: 3530 26      z: 79,5
- Tutkijat: Seppänen K, 1998 kaivaus 48 m<sup>2</sup> ja 1999 kaivaus 24 m<sup>2</sup>.
- Löydöt: KM 30847, kvartsi-iskoksia, Karvonen Juha 1997, Löytöinä mm. varhaista asbestikeramiikkaa, varhaiskampakeramiikkaa, piikärkiä, palanutta luuta.  
KM 30909, Seppänen K, kaivauslöydöt 1998.  
KM 31517:1-405, kvartsi-iskoksia, Seppänen K 1999, diar. 7.6.2006, Keramiikkaa ja luuta.
- Sijainti: Paikka sijaitsee Luumäen kirkosta 9,6 km luoteeseen, Kivijärven länsipäässä, lasku-uoman, Huopaisenvirran suusta n. 800 m koilliseen, Hepolahden pohjoisrannalla, rantaan laskevan pellon laidalla, rannasta n. 40 m, Hietarannan talon kupeessa.
- Huomiot: Paikka on pihamaata ja peltoa. Kaivettu yht. 72 m<sup>2</sup> v. 1998-1999.

Kartta sivulla 20

**LUUMÄKI 17 NOIDANNIEMI**

- Rauh.lk: 2  
 Ajoitus: esihistoriallinen  
 Laji: aineksenotto: louhos
- Kartta: 3133 02 SUO-ANTTILA  
 x: 6750 63      y: 3544 30      z: 68 ±1 m
- Tutkijat: Jussila T 2005 inventointi
- Löydöt: KM 36540, 215 g, 87 kpl, kvartsi-iskoksia, Ala-Outinen Kari 2004, diar. 30.3.2007, Runsaasti erilaatuista (osin krouvia) iskosta ja lähes pieniksi ytimiksi sopivia kappaleita, joissa pintaretusointia, pieniä säleitä. Joukossa runsaasti savukvartsia.
- Kiinteistö: 0002 190 , omist: Markku Lehtoranta, Kirkkotie 54530 Luumäki
- Sijainti: Paikka sijaitsee Luumäen kirkosta 10,1 km kaakkoon, Elkiänjärven etelälounaisosassa olevan laajan niemen länsirinteessä, n. 180 m Kinnarinlahden koillisrannasta ja n. 30 m mökkitiestä itään.
- Huomiot: Kallioisessa mäenrinteessä on hyvin ohut multakerros ja kunta. Paikalla käytäessä oli mäki hakattu ja maaperä laikutettu. Suppealla n. 5 x 5 m alalla oli muutama massa kalliopinnan paljastaneessa laikussa runsaasti iskettyä kvartsia rapakivikalion päällä. Kyseessä lienee kvartsilouhos, itse suonen jäädessä ilmeisesti vielä kunnan peittoon. Paikalta talteen otetuissa kvartseissa ei havaittu valmiita esineitä. Mitkään tunnetut vesistönvaiheet eivät ole ulottuneet paikan äärelle sitten Yoldiamerivaiheen Y1 jälkeen. Paikan havaitsi Kari Ala-Outinen kesällä v. 2004.

Kartta seuraavalla sivulla



Noidannimen Löytöpaikka merkitty kuvaan nuolella. Kuvattu etelään mökkiteiden risteyksestä.

## 17 Noidanniemi



Kvartseja kallion pinnassa kuvan keskellä vähäheinäisellä alalla. Kuvattu itä-koilliseen.



Löytöalue kuvan keskellä missä sammalta, kuvattu länsi-lounaaseen.

## 17 Noidanniemi



Noidanniemen kvartseja kallion pinnasta heti ohuen pintaturpeen alta.



**LUUMÄKI 18 PAIRILA**

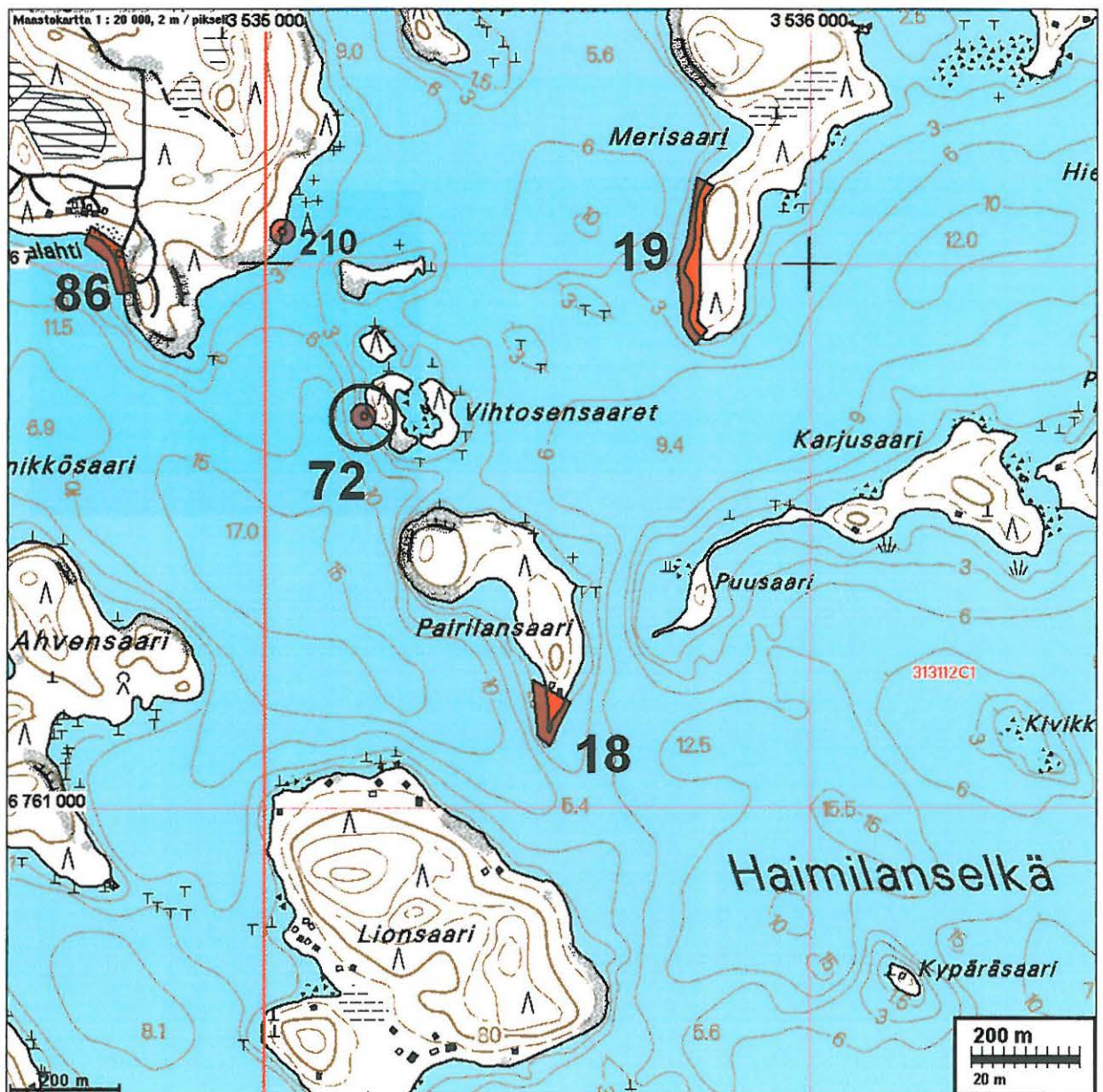
Rauh.lk: 2  
 Ajoitus: esihistoriallinen  
 Laji: asuinpaikka

Kartta: 3131 12 HUUHTSALO  
 x: 6761 15      y: 3535 52      z: 75 ±1 m

Löydöt: KM 34904:1-2, 315 g, 45 kpl, kvartsi-iskoksia, Siiröpää P, diar. 18.11.2004, lisäksi 2 ydintä. Rantavedestä.  
KM 36585, 27,3 g, 4 kpl, kvartsi-iskoksia, Siiröpää P ym., diar. 30.3.2007, Rantavedestä. Pyöristyneitä.

Sijainti: Paikka sijaitsee Luumäen kirkosta 4,5 km pohjoiseen. Kivijärven lounaisosassa, Haimilanselän luoteisreunalla olevan Pairilansaaren eteläkärjen alueella rantavedessä.

Huomiot: Rantaveden alle jäänyt paikka. Hertell nro 22. Löytöjä on kerätty koko niemen kaupan eteläkärjen alueelta, sekä länsi-, etelä- että itärannalta rantavedestä ja rantahiekalta.



**LUUMÄKI 19 MERISAARI**

Kylä: Haimila  
 Rauh.lk: 2  
 Ajoitus: esihistoriallinen  
 Laji: asuinpaikka

Kartta: 3131 12 HUUHTSALO  
 x: 6762 01      y: 3535 77      z: 75 ±1 m

Löydöt: KM 34900:1-2, 9 g, 2 kpl, kvartsikaavin, Siiröpää P & M, veden pyöristämiä kaa-  
 pimia 14x12x6 mm ja 26x21x11 mm, rantavedestä.  
 :3, 44 g, 4 kpl, kvartsiytimiä, rantavedestä.      :4, 246 g, 33 kpl, kvartsi-iskoksia.  
KM 36580, 36,7 g, 7 kpl, kvartsi-iskoksia, Siiröpää Pekka ym., diar. 30.3.2007,  
 Rantavedestä. Pyörityneitä.

Sijainti: Paikka sijaitsee Luumäen kirkosta 5,3 km pohjoiseen, Kivijärven Haimilanselän  
 pohjoispuolella olevan Merisaaren kärjen länsirannalla rantavedessä.

Huomiot: Rantaveden alle jäänyt paikka. Hertell nro 17. Löytöjä rantavedestä ja -hiekalta  
 koordinaateista n. 140 m pohjoiseen ja etelään.

Kartta edellisellä sivulla

**LUUMÄKI 20 PARKONLAHTI**

Rauh.lk: 2  
 Ajoitus: esihistoriallinen  
 Laji: asuinpaikka

Kartta: 3133 03  
 x: 6762 08      y: 3541 60      z: 75

Löydöt: KM 36541, 57 g, 4 kpl, kvartsi-iskoksia, Siiröpää P 2002, diar. 30.3.2007, tasois-  
 kennällä iskettyjä iskoksia, joissa myös iskunjälkiä sivulappeissa, sekä yksi pieni  
 kristallikvartsinen tasoydin. Rantavedestä.

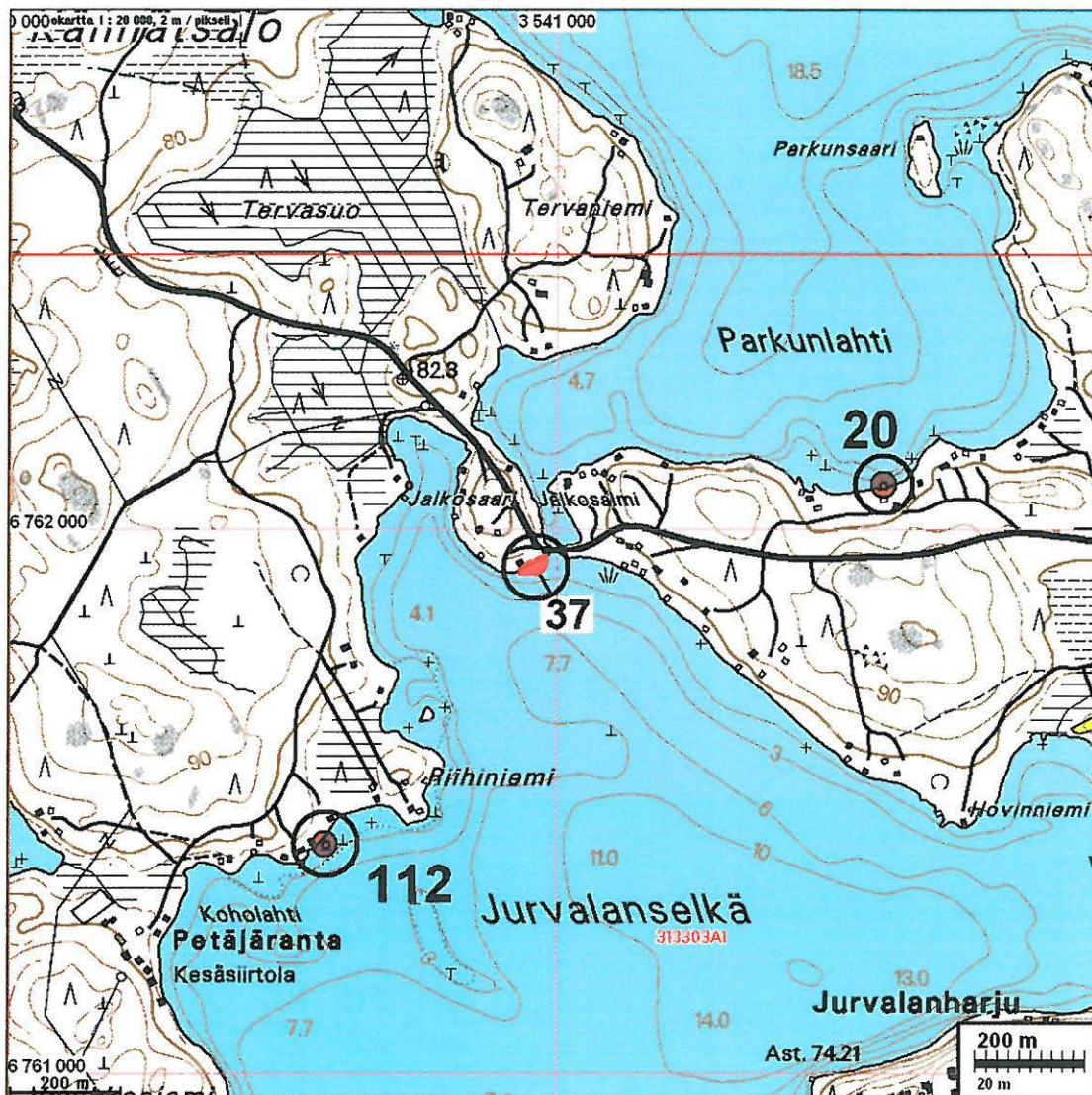
Sijainti: Paikka sijaitsee Luumäen kirkosta 7,5 km koilliseen, Kivijärven keskiosan etelä-  
 rannalla, Jurvalan taajamasta n. 1 km luoteeseen, Parkonlahden etelärannalla,  
 pohjoiseen antavalla hiekkarannalla, rantavedessä. Jalkosalimesta n. 600 m itään,  
 mökkirannassa.

Huomiot: Hiekkaranta, Matti Juottosen huvilan rannasta.



Kartta seuraavalla sivulla





### LUUMÄKI 21 SALMENPELTO

Rauh.lk: 2

Ajoitus: rautakautinen

Laji: palvonta: kuppikivi

Kartta: 3131 11 LUUMÄKI

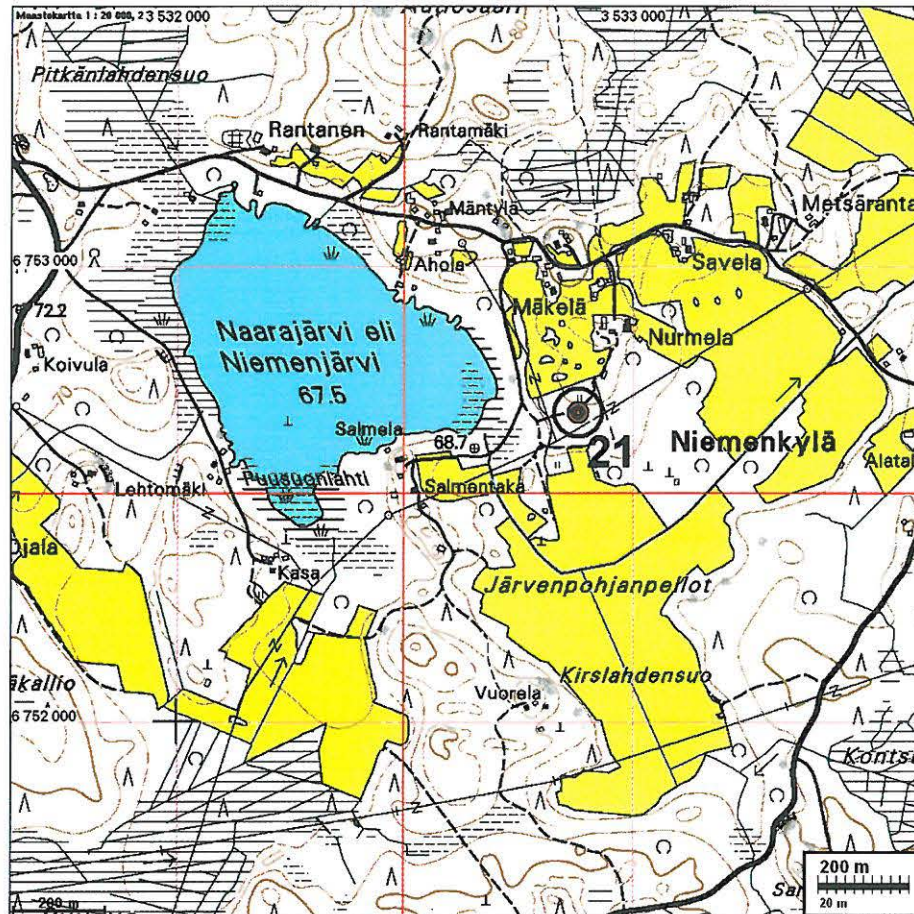
x: 6752 68 y: 3532 88 z: 73 ±2 m

Tutkijat: Miettinen T 1989 tarkastus

Sijainti: Paikka sijaitsee Luumäen kirkosta 5,3 km lounaaseen, Niemenkylässä, Naara- eli Niemenjärven itäpuolella, rannasta n. 170 m itään, Nurmelan talon suuntaan menevän traktoriuran eteläpuolella, talosta n. 205 m lounaaseen.

Huomiot: Timo Miettinen 1992, Luumäen historia s. 35: pitkänomainen n. 2x1 m kokoinen maakivi, jonka tasaisella yläpinnalla on kaksi valmiiksi työstettyä uhrikuoppaa ja yksi puolivalmis teelmä parin kymmenen cm:n päässä toisistaan. Kahden valmiin hakkaamalla tehdyn kuopan halkaisija on 7 cm ja syvyys 2 ja 3 cm. Teelmä on vain sentin syvyinen. Kivi on tullut Pekka Siiröpään tietoon v. 1989. Tunnetaan paikkakunnalla yleisesti **Niemenkylän kuppikivenä**

Kartta seuraavalla sivulla



### LUUMÄKI 22 NIITNIEMI 1

Rauh.lk: 2  
 Ajoitus: kivikautinen  
 Laji: asuinpaikka

Kartta: 3133 02  
 x: 6755 14      y: 3541 69      z: 58

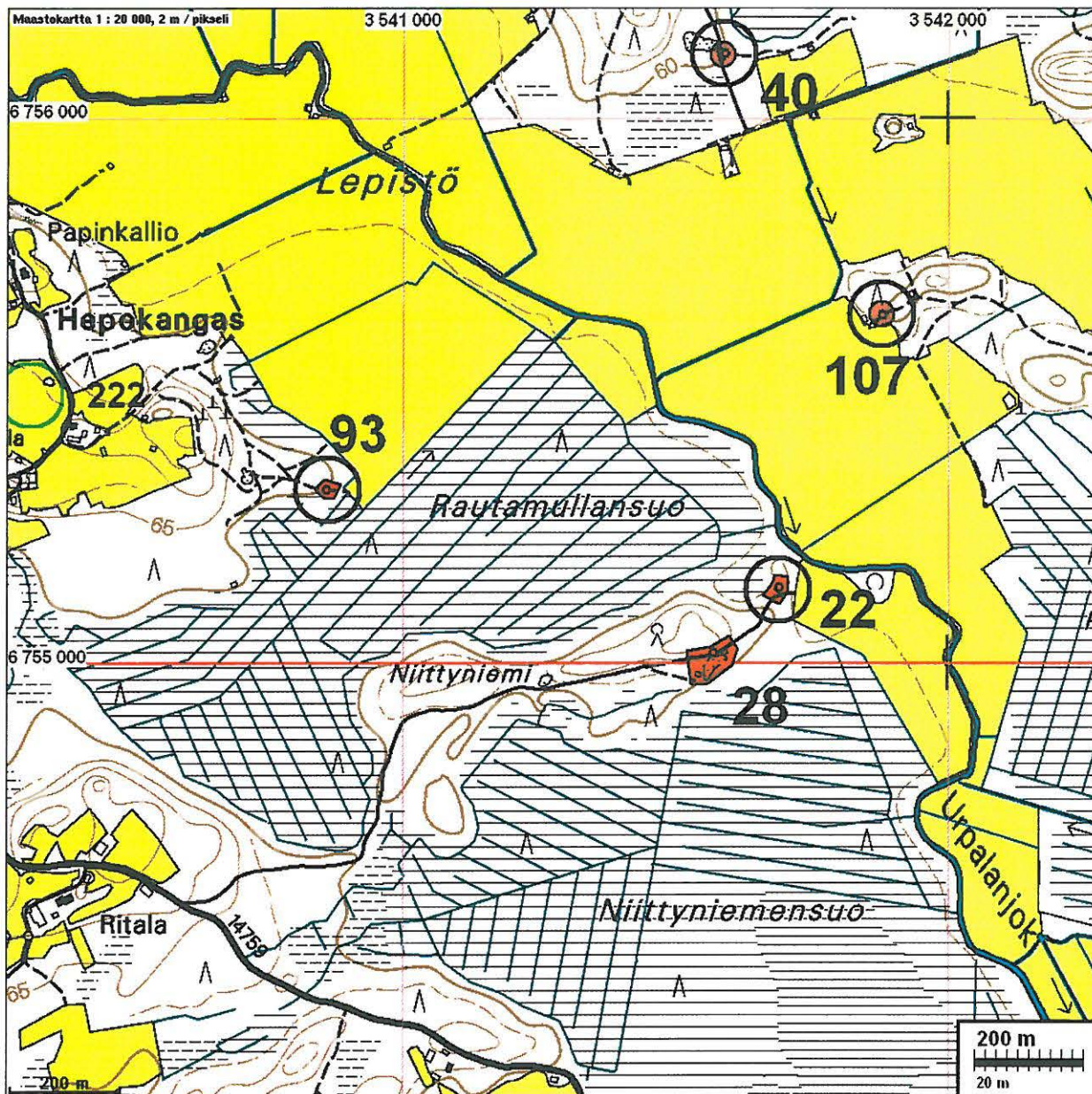
Tutkijat: Luoto J 1999 tarkastus, Majoinen E-R 2000 kaivaus

Löydöt: KM 32450:1-468, saviastian paloja, piitä, luuta, kvartssia ym. Majoinen E-R 2000.

Sijainti: Paikka sijaitsee Luumäen kirkosta 5,6 km itään, Salajärven pohjoispäästä n. 2.3 km pohjois-luoteeseen, Urpalanjoen länsipuolella, joesta n. 70 m lounaaseen, pellon länsipuolella olevalla tasaisella niemekkeellä heti suon laidalla, pellolle tulevan metsätien alla, pääosin sen pohjoispuolella.

Huomiot: Hiekkamainen niemennokka. Kartta seur. sivulla.





### LUUMÄKI 23 MÄNNIKKÖMÄKI PÖTRY 1

1000015408

Rauh.lk: 2  
Ajoitus: kivikautinen  
Laji: asuinpaikka

Kartta: 3133 02 SUO-ANTTILA  
x: 6755 26      y: 3542 74      z: 59 ±1 m

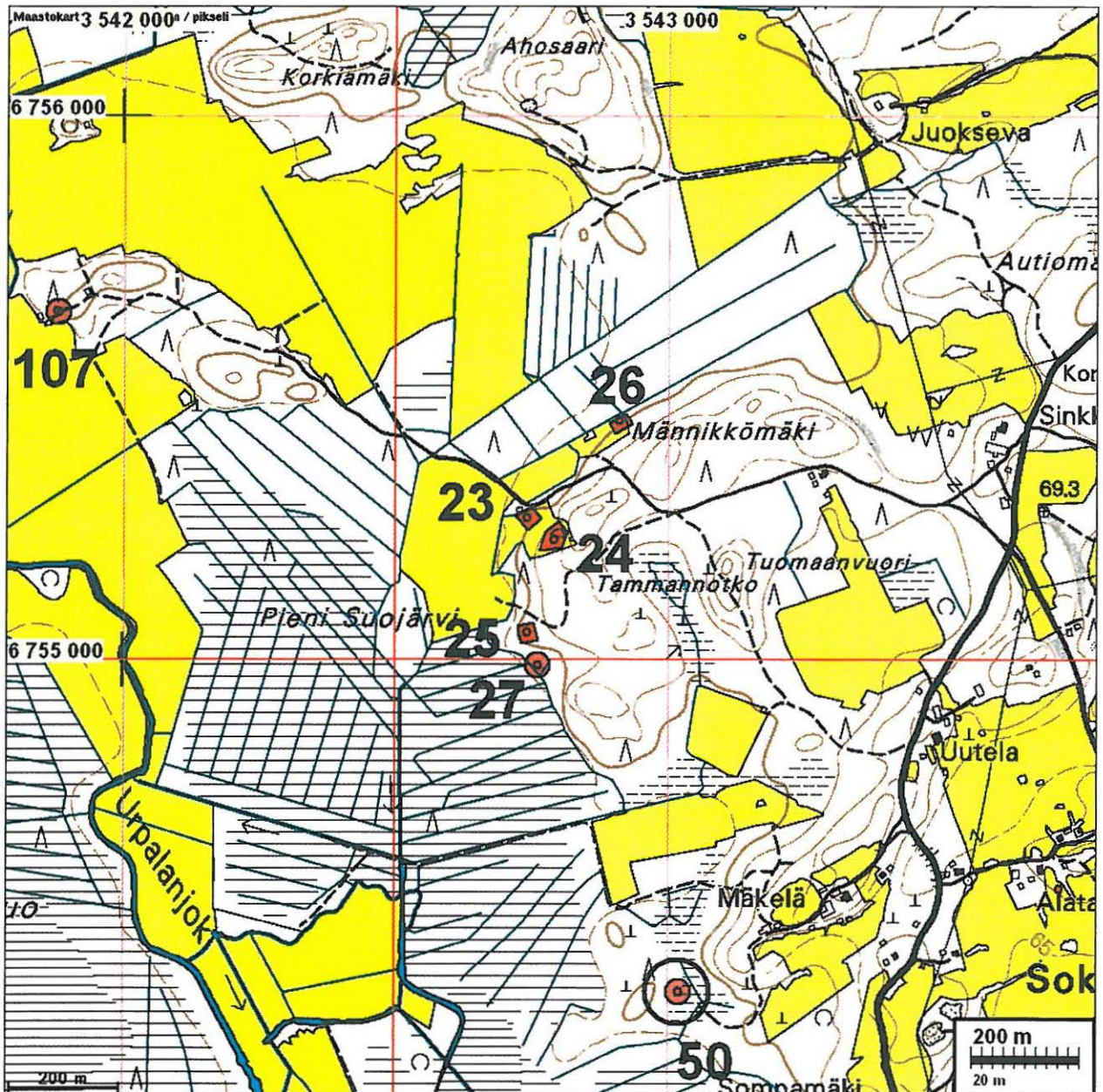
Tutkijat: Jussila T 2004 kartoitus

Löydöt: KM 36542:1, 4 g, 1 kpl, kvartsikaavin, Ala-Outinen K 2002, diar. 30.3.2007, pel-  
lostasta, mitat 20x17x9 mm.  
:2, 10 g, 1 kpl, kvartsikaavin, pellostasta, mitat 26x25x13 mm.  
:3, 5 g, 1 kpl, kvartsikaavin, pellostasta, mitat 28x31x6 mm.  
:4, 4 g, 1 kpl, kiviesineen kappale, pellostasta, vihreää porfyryä, hiottua pintaa hive-  
nen yhdessä lappessa.  
:5, 4 g, 6 kpl, palanutta luuta, pellostasta.  
:6, 800 g, 160 kpl, kvartsi-iskoksia ja ytimiä, pellostasta. Joukossa savukvartsia, yti-  
miä, iskoksia ja säleitä.

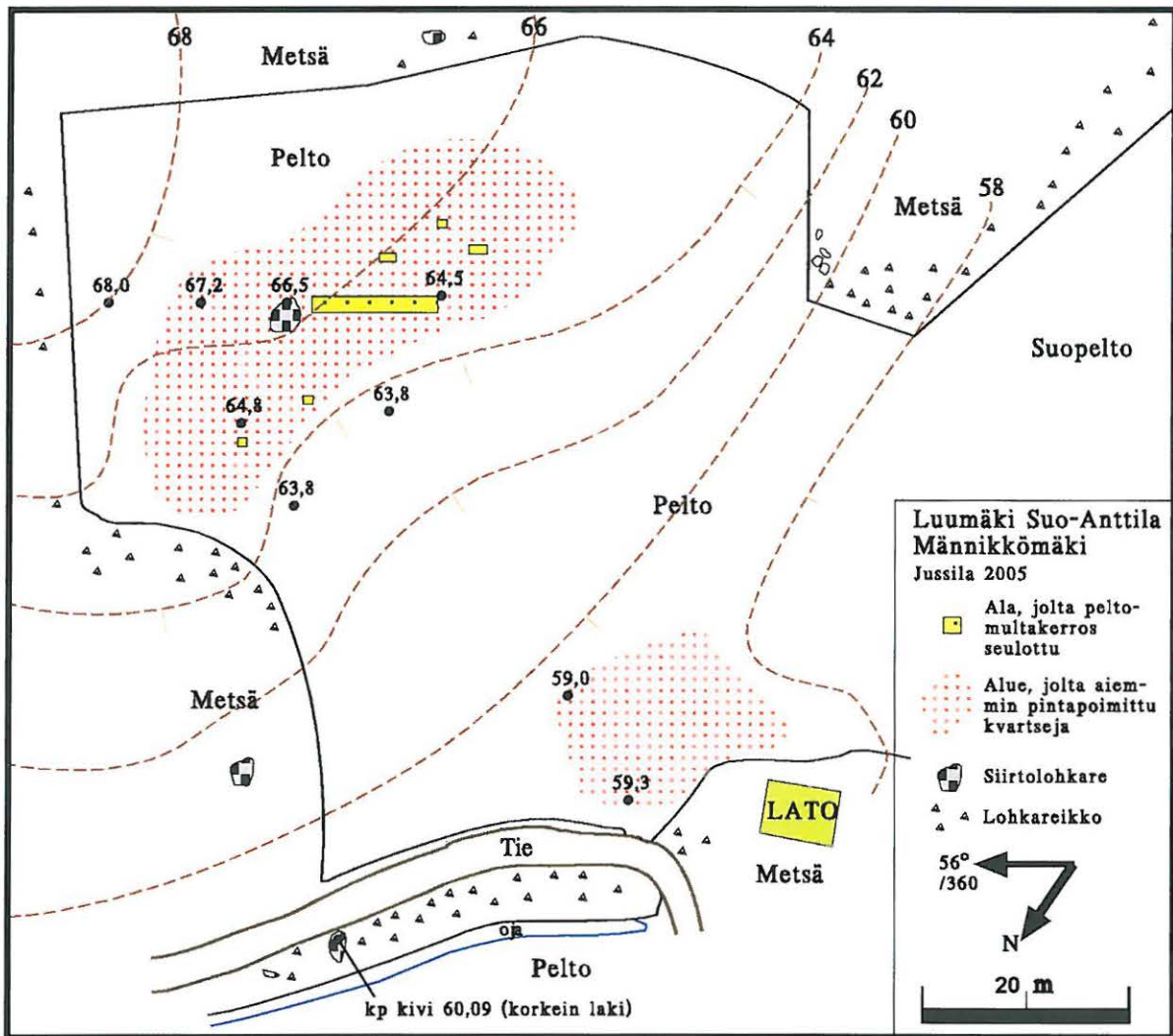
Kiinteistö: 0003 0237 , omist: Kari Pötry, Suoanttilantie, Luumäki

Sijainti: Paikka sijaitsee Luumäen kirkosta 6,6 km itään, Suo-Anttilassa, Urpalanjoen itäpuolella n. 760 m, 2,3 km Salajärvestä pohjoiseen, Sinkon talosta n. 890 m länteen, peltotien jyrkän mutkan kohdalla, sen lounaispuolella olevassa hieman tien tasoa ylemmän niemekkeen tasaisella laella, ladon eteläpuolella, jyrkähkön rinteen juurella pellossa.

Huomiot: Paikka on kartoitettu syksyllä 2004 Pötry 2:n kaivauksen yhteydessä (Jussila & Rostedt). Suppealla, n. 20 x 20 m alalla on pellossa runsaasti kvartseja. Paikalla on matala peltoon laskeva rantatörmä, jonka laella, muinaisessa niemekkeessä, paikka sijaitsee.



Kaapimia Pötry 1:stä



Ylempi paikka on Pötry 2 ja alempi ladon vieressä Pötry 1



Kuvattu Pötry 2 asuinpaikalta kohti Pötry 1 asuinpaikkaa joka alhaalla ladon ja rinteän välisellä tasanteella.

**LUUMÄKI 24 MÄNNIKKÖMÄKI PÖTRY 2**

1000015409

Rauh.lk: 2  
 Ajoitus: kivikautinen  
 Laji: asuinpaikka

Kartta: 3133 02 SUO-ANTTILA  
 x: 6755 22      y: 3542 79      z: 64

Tutkijat: Jussila T 2004 kaivaus

Löydöt: KM 34774, 16 kpl, kvartsi-iskoksia, Jussila T 2004, diar. 27.10.2004.  
KM 36593:1, 38,3 g, 13 kpl, kvartsi-iskoksia, Siiropää P 2002, diar. 30.3.2007.  
 :2, 3 kpl, palanutta luuta.

Kiinteistö: 0003 0237 , omist: Kari Pötry, Suoanttilantie, Luumäki

Sijainti: Paikka sijaitsee Luumäen kirkosta 6,7 km itään, Urpalanjoen itäpuolella n. 790 m, 2,3 km Salajärvestä pohjoiseen, Sinkon talosta n. 870 m länteen, peltotien jyrkän mutkan kohdalla, sen eteläpuolella olevan pellon yläosassa, jyrkähkön rinteellä.

Huomiot: Paikalla on tehty koekaivaus syksyllä 2004 (Jussila & Rostedt), jolloin paikalta ei löydetty sateisissa olosuhteissa pellon pintakerrosta seulomalla mitään. Aiemmin paikalta on löydetty useita selviä kvartsi-iskoksia harvakseltaan laajahkolta alalta peltorinteiden laen reunoilta ja rinteiden laella, pellon keskellä olevan pienen kalliopaljastuman läheltä, sekä paljastuman pohjoispuolella olevasta notkelmasta. Paikan löysi v. 2001 Kari Ala-Outinen.

Kartta sivulla 36



Asuinpaikan maastoa kuvattuna kaivausten aikana 2004.

**LUUMÄKI 25 MÄNNIKKÖMÄKI PIRHONEN** /10 1000-17302

Rauh.lk: 2  
 Ajoitus: kivikautinen  
 Laji: asuinpaikka

Kartta: 3133 02 SUO-ANTTILA  
 x: 6755 05      y: 3542 74      z: 61 ±1 m

Tutkijat: Jussila T 2004 tarkastus

Löydöt: KM 36543:1, 1 g, 1 kpl, kvartsiterä, Ala-Outinen K 1999, diar. 30.3.2007, pitkä, säleen kappaleesta (tai iskoksesta) tehty terä, jonka toinen pitkä lape retusoitu taiseksi. Mahdollisesti mikrolittiterä.  
 :2, 3 g, 1 kpl, kvartsikaavin, mitat 19x18x9 mm.  
 :3, 102 g, 52 kpl, kvartsi-iskoksia, koekuopista.  
 :4, 89 g, 200 kpl, palanutta luuta.

Kiinteistö: 0003 0237 , omist: Jari Pirhonen, Suo-Anttilantie, Luumäki

Sijainti: Paikka sijaitsee Luumäen kirkosta 6,7 km itään, 2,1 km Salajärvestä pohjoiseen, Urpalanjoen itäpuolella n. 740 m, joen varren Pienen Suojärvensuon itärannalla, suosta kohoavan niemimäisen harjanteen tai kumpareen laella, korkeamman rinteiden juurella.

Huomiot: Niemekkeessä, jyrkähkön törmän päällä harjanteen laella. Vieressä kulkevalta metsätieltä iskos, loput löydöt koekuopista. Hyvin kivikkoista, rapakivimoroista maaperää. Paikka sittemmin laikutettu.

Kartta sivulla 36



palanutta luuta ja



kvartsikärki Pirhosen asuinpaikalta

**LUUMÄKI 26 MÄNNIKKÖMÄKI SINKKO** *mj. rek. 1000017319*

Rauh.lk: 2  
 Ajoitus: kivikautinen  
 Laji: asuinpaikka

Kartta: 3133 02 SUO-ANTTILA  
 x: 6755 44 y: 3542 91 z: 60 ±1 m

Tutkijat: Jussila T 2005 tarkastus

Löydöt: KM 36544:1, 124,6 g, 29 kpl, kvartsi-iskoksia, Ala-Outinen K 2001, diar.  
 30.3.2007, Suppealta alalta pellostä. :  
 2, 1 g, 1 kpl, palanutta luuta, pellostä.  
 :3, 1 kpl, kvartsiesine, terä tai kaavin. Hyvälaatuista kvartsia. Sälemäinen kappa-  
 le, jonka yhdellä reunalla suorahko retusoitu terä. Mitat: 17 x 8 x 5 mm.

Kiinteistö: 0003 0170 Sinkko, omist: Ilkka Sinkko, Suoanttilantie, Luumäki

Sijainti: Paikka sijaitsee Luumäen kirkosta 6,7 km itään, Urpalanjoen itäpuolella n. 980 m, Sinkon talosta 660 m länteen, Männikkömäen luoteisrinteen juurella olevan hiekkaisen pellon itäpäässä, kapean suohon rajoittuvan peltosaran koilliskulmassa olevalla hietikolla.

Huomiot: Paikalla on muinainen matala rantatörmä, jossa kerrostuneena hiekkaa. Löydöt suppealta alalta pellon koillisosasta, hiekkaisen törmäkkeen tuntumasta. Paikka saattaa jatkua itään metsän puolelle.

Kartta sivulla 36



Asuinpaikka pellon päässä näkyvällä hietikolla. Kuvattu koilliseen. Vieressä kvartsi-iskoksia.



**LUUMÄKI 27 PIENEN SUOJÄRVENSUO**

*Luumäki 27, 1000017314*

Rauh.lk: 2  
Ajoitus: kivikautinen  
Laji: asuinpaikka

Kartta: 3133 02 SUO-ANTTILA  
x: 6754 99      y: 3542 76      z: 58,5 ±1 m

Löydöt: KM 36544:2, 96 g, 25 kpl, kvartsi-iskoksia, Ala-Outinen Kari 2001, diar. 30.3.2007.  
:3, 9 g, 15 kpl, palanutta luuta.  
KM 36545:1, 2 kpl, pii-iskoksia, Ala-Outinen K 2001, diar. 30.3.2007, Kaksi pientä pii-iskosta, valkoista ja tumman harmaata piitä.

Kiinteistö: 0003 0236 , omist: Jari Pirhonen, Suo-Anttilantie, Luumäki.

Sijainti: Paikka sijaitsee Luumäen kirkosta 6,7 km itään, 2,1 km Salajärvestä pohjoiseen, Urpalanjoen itäpuolella n. 740 m, joen varren Pienen Suojärvensuon itärannalla, aivan suon laidassa ja reunalla, heti missä on hieman kovempaa maata.

Huomiot: Löydöt pintaturpeesta laikutetusta metsämaasta, aivan suon laidalta. Löytöalueen ala n 30 x 60 m.

Kartta sivulla 36



Piitä



kvartsi-iskoksia

**LUUMÄKI 28 NIITNIEMI 2**

Rauh.lk: 2  
 Ajoitus: kivikautinen: mesoliittinen  
 Laji: asuinpaikka

Kartta: 3133 02 SUO-ANTTILA  
 x: 6755 02 y: 3541 57 z: 65

Tutkijat: Jussila T 2004 kaivaus

Löydöt: KM 34773:1-76, kvartsi-iskoksia, Jussila & Rostedt 2004, diar. 27.10.2004, Löytöinä kaivaukselta runsaasti kvartsi-iskoksia ja jonkin verran palanutta luuta. Vain yksi kvartsisesine. C14 ajoitus palaneesta luusta n. 7700 BC.

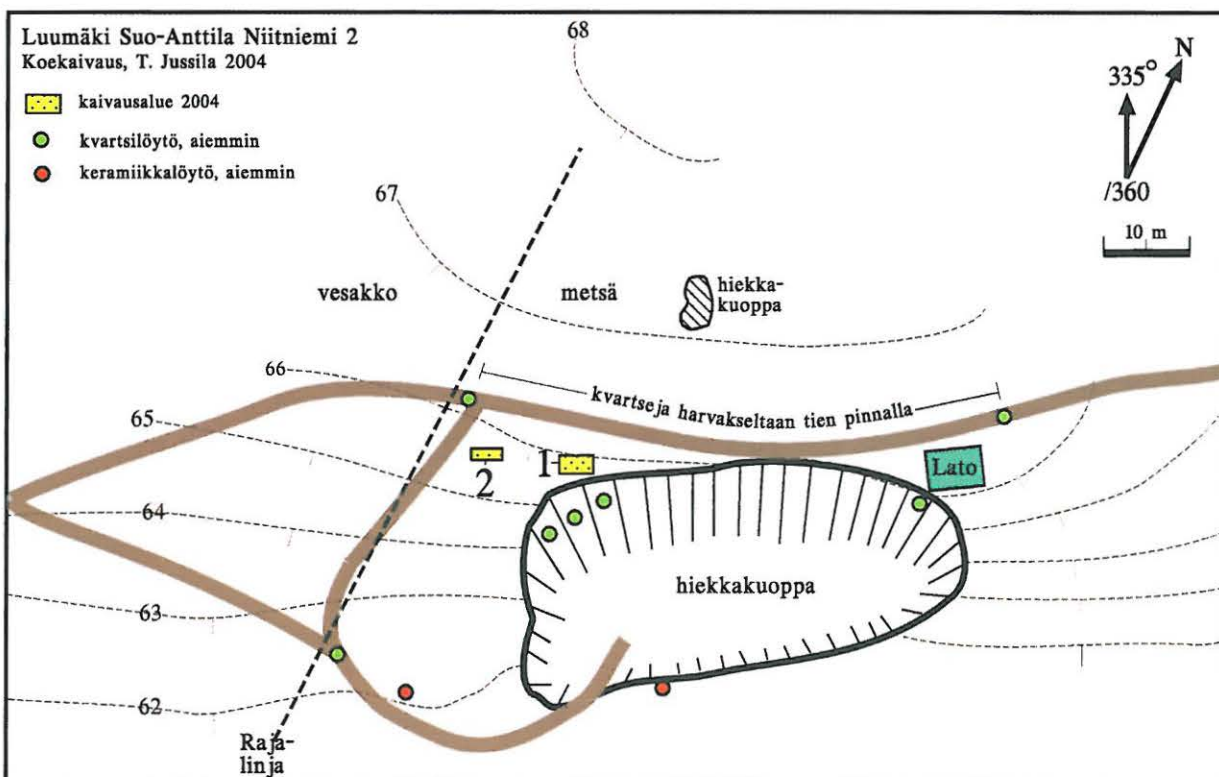
KM 36618:1, 31,7 g, 37 kpl, kvartsi-iskoksia, Jussila Timo 2005, diar. 30.3.2007, Joukossa mahdollinen esine.  
 :2, 6,9 g, 65 kpl, palanutta luuta – analysoitu – paljon koiran luita.

Kiinteistö: 0003 0096 Rautamulta, omist: Jarkko Vainio, Työnjohtajank. 1 A 1 00810 Helsinki

Sijainti: Paikka sijaitsee Luumäen kirkosta 5,5 km itään, Salajärven pohjoispäästä n. 2.2 km pohjois-luoteeseen, Urpalanjoen länsipuolella, joesta n. 220 m lounaaseen, Soiden välisen laakean harjanteen itäpäähän laen eteläreunalla, hiekkakuopan kohdalla, osin metsätien alla.

Huomiot: Paikka löytyi v. 2003 ja siellä tehtiin pieni koekaivaus syksyllä 2004 (Jussila & Rostedt). Radiohiiliajoitus paikalta löydetystä palaneesta luusta: Hela-1037, 8680±65, kalibroitu mediaani-ikä n. 7700 BC. Palaneet luut pääosin koiraa ja pari hauenluuta. Harjanteen laella, laen eteläreunalla on havaittu hiekkakuopan reunassa ja metsätien pinnassa löytöjä kaikkiaan 60 m matkalla itä-länsi suunnassa. Maaperä paikalla on hiekkamoreeni, vähäkivinen. Löytöjä on saatu myös alemmalla, hiekkakuopan juurella olevan vanhan rantatörmän leikkauksesta ja hiekkakuopan länsipuolelta tien pinnasta. Kyseessä on kaksi eri aikaista ja erillistä asuinpaikkaa.

Kartta sivulla 35



## 28 Niitniemi 2



Asuinpaikkaa rinteellä hiikkakuopan reunalla. Kuvattu kaivauksella 2004.



Asuinpaikkaa rinteellä hiikkakuopan reunalla sekä myös hiikkakuopan alareunassa.  
Kuvattu kaivauksella 2004.

**LUUMÄKI 29 MUSTAKSENKANGAS**

Ajoitus: kivikautinen  
Laji: asuinpaikka

Kartta: 3133 01 IHAKSELA  
x: 6746 55 y: 3543 70 z: 68

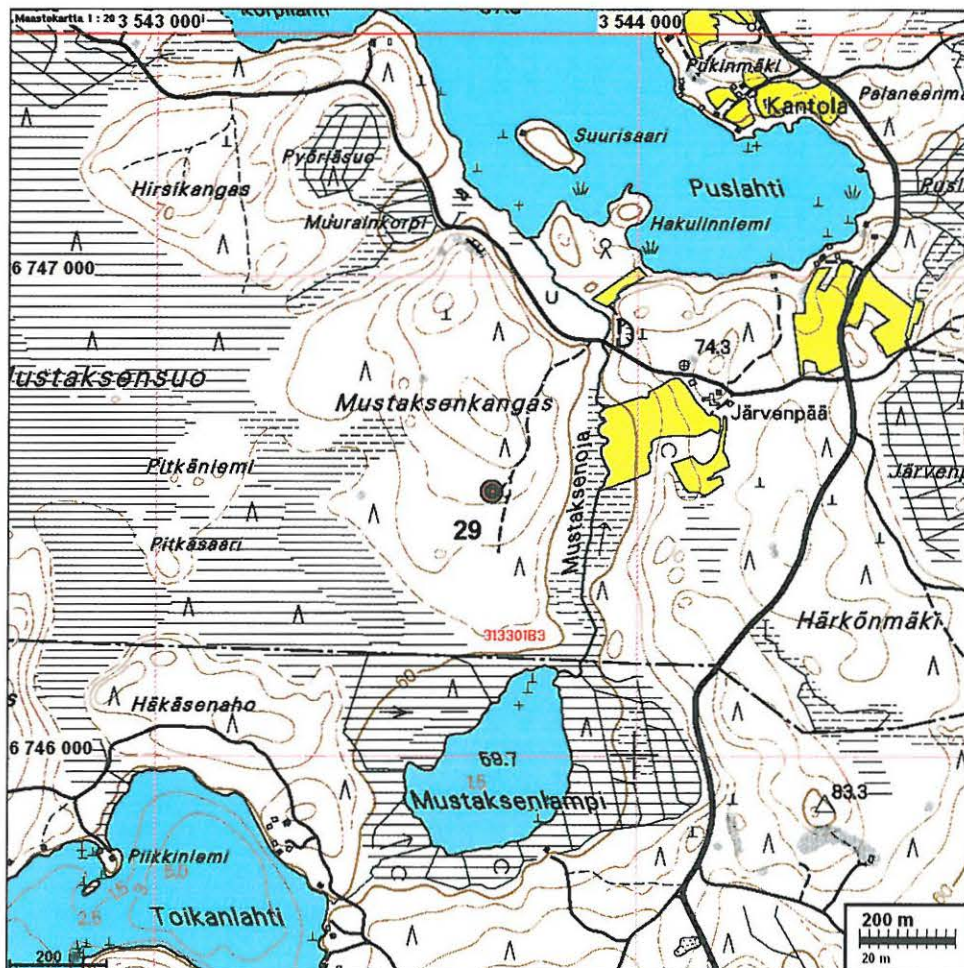
Tutkijat: Jussila T 2004 tarkastus

Löydöt: KM 36546:1, 6 g, 5 kpl, kvartsi-iskoksia, Ala-Outinen K 2000, diar. 30.3.2007, Metsätien pinnasta ja tien viereen tehdystä koekuopasta. :2, Kivi-iskos, tummaa kivilajia.

Kiinteistö: 0002 0030 , omist: Hilka Suoantila-Tuuva, Kuusikuja, Taavetti

Sijainti: Paikka sijaitsee Luumäen kirkosta 12,6 km kaakkoon, 500 m Ala-Hirvas järven eteläpuolella ja Siihen etelästä laskevasta Mustaksenojasta n. 200 m länteen, Mustaksenkankaan mäen loivalla etelärinteellä, vanhan metsätien käänköpaikan kohdalla.

Huomiot: Paikka tarkastettiin syksyllä 2004 (Rostedt, Jussila, Siropää P, Ala-Outinen K, Taina P) mutta runsaasta koekuopituksesta huolimatta mitään ei löydetty. Kuitenkin aiemmissa löydöissä on selviä ja kiistattomia iskoksia. Aiemmat löydöt on saatu vanhan metsätien käänköpaikan länsireunalle tehdystä koekuopasta ja pari tien pinnasta. Asuinpaikan tarkka sijainti on jäänyt epäselväksi, samoin paikan laajuus.



**LUUMÄKI 30 MUJO***map. nro. 1200017217*

Rauh.lk: 2

Ajoitus: historiallinen

Laji: asuinpaikka

Kartta: 3133 03 HUOMOLA

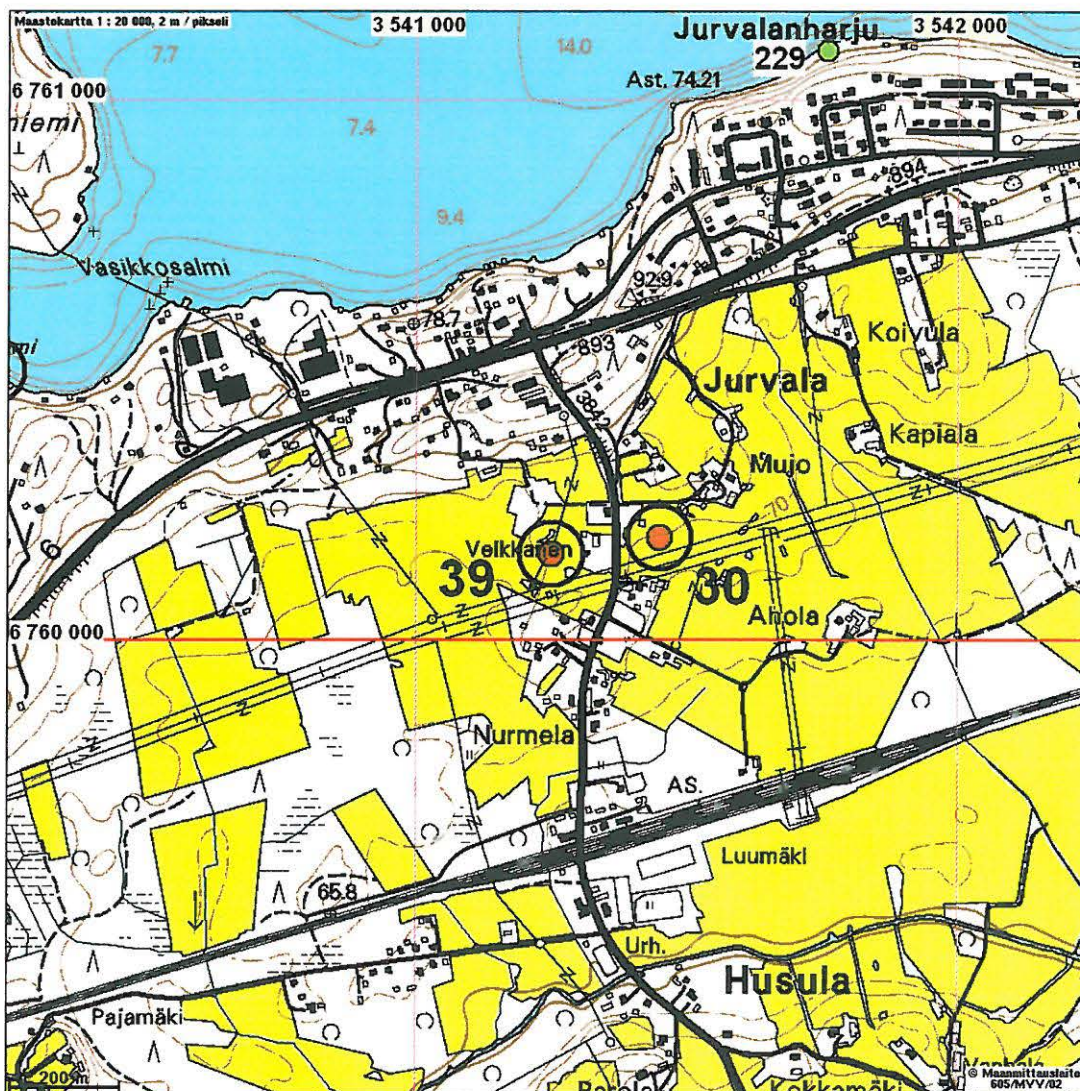
x: 6760 19      y: 3541 45      z: 71

Tutkijat: Jussila T 2005 tarkastus

Löydöt: KM 36547:1, 20,3 g, 2 kpl, kvartsi-iskoksia / tuluskvartsia, Siropää P 2001, diar. 30.3.2007, hyvälaatuista kristallikvartsia. Toinen kappale vaikuttaa tuluskvartsilta. :2, 12,1 g, 3 kpl, pii-iskoksia / tuluspiitä, Kaksi kappaleista on ilmeisesti tuluspiitä. :3, 10,4 g, 1 kpl, saviastianpaloja, Savimassa vaaleanharmaa, sekoitteena hieman hiekkaa (ja mahdollisia rautakuonan muruja), hieman huokoista. Pinnat tasaiset, dreijausjäljet molemmilla pinnoilla. Ilmeisesti ns. karjalaista keramiikkaa. Jukka Luodon määrittäksen mukaan 1100 - 1300 jKr. Voi kuitenkin olla nuorempaakin.


Sijainti: Paikka sijaitsee Luumäen kirkosta 6,2 km koilliseen, Jurvalassa, n. 400 m Salpausselän harjanteelta etelään olevan niemekkeen eteläreunalla, pellossa.

Huomiot: Pari aivan selvää kvartsi-iskosta, piit arveluttavat, mutta ei aivan mahdollisia esihistoriallisiksi. Alueella tummaa tulikukkaa. Paikalla käydessäni syksyllä 2005 ei pellossa havaittu mainittavaa - paikalla tai lähellä on ilmeisesti vanha kylätontti tai talonpaikka, kenties 1100-1700 luvuilta.





Mujon peltoa, josta hist-ajan asutukseen viittaavia löytöjä. Kuvattu koilliseen.



**LUUMÄKI 31 KURVILA***mj. 1000014312*

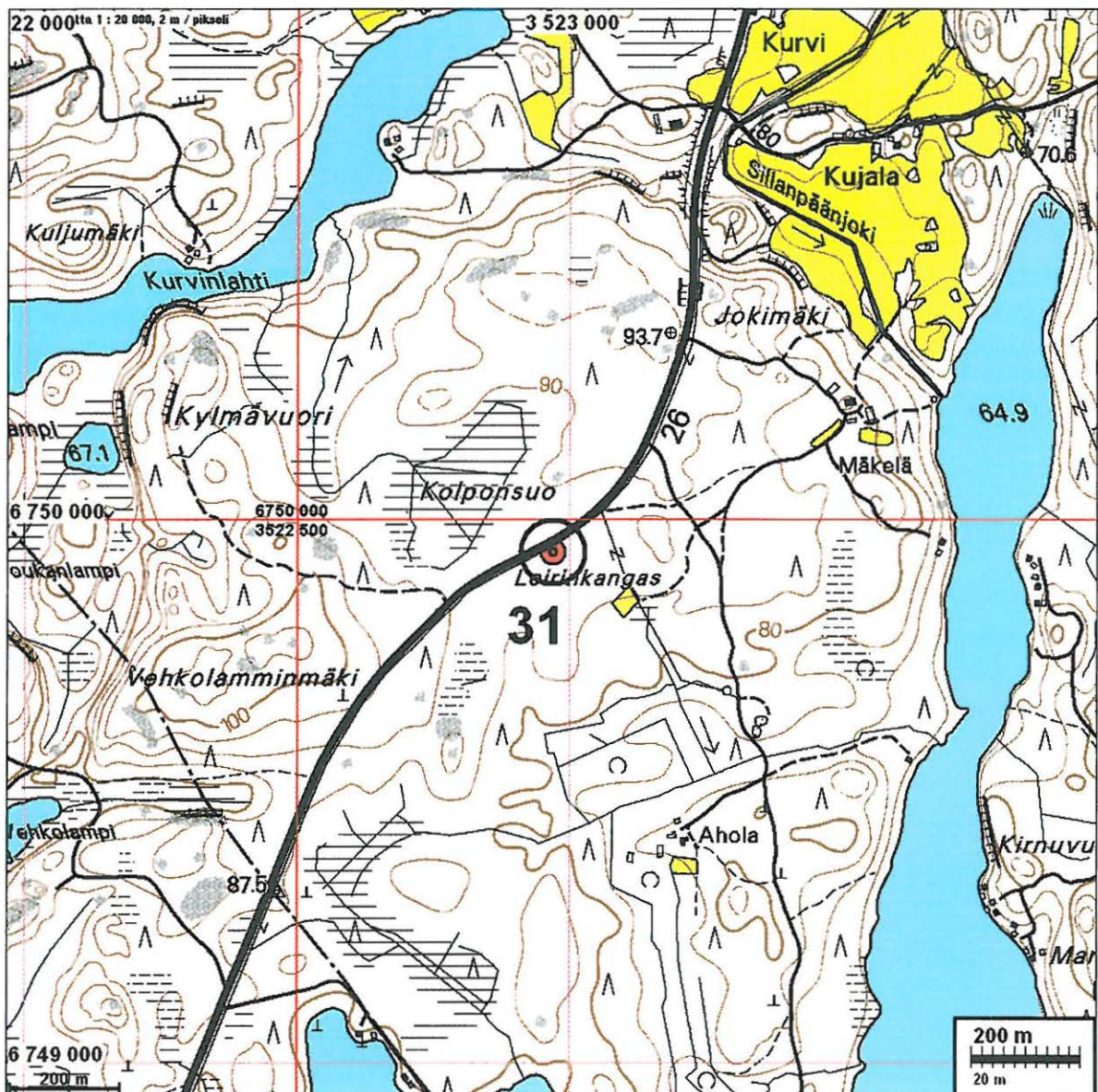
Ajoitus: ajoittamaton  
Laji: palvonta: jatulintarha

Kartta: 3131 07  
x: 6749 94      y: 3522 97      z: 92

Tutkijat: Miettinen T 1989 tarkastus

Sijainti: Paikka sijaitsee Luumäen kirkosta 14,5 km länteen, Taavetista Haminaan johtavan valtatie 26 varrella, tien kaakkoispuolella, Mäkelän talosta 620 m länsilounaaseen.

Huomiot: Myös aumapohja: 6750 97, 3522 97, 75,7. Paikan havainnut Pekka Kurvi 1970-luvulla. Tarha on osin rikkoontunut tai keskeneräinen.



**LUUMÄKI 32 KÄNNÄTSALON MUSTANIEMI**

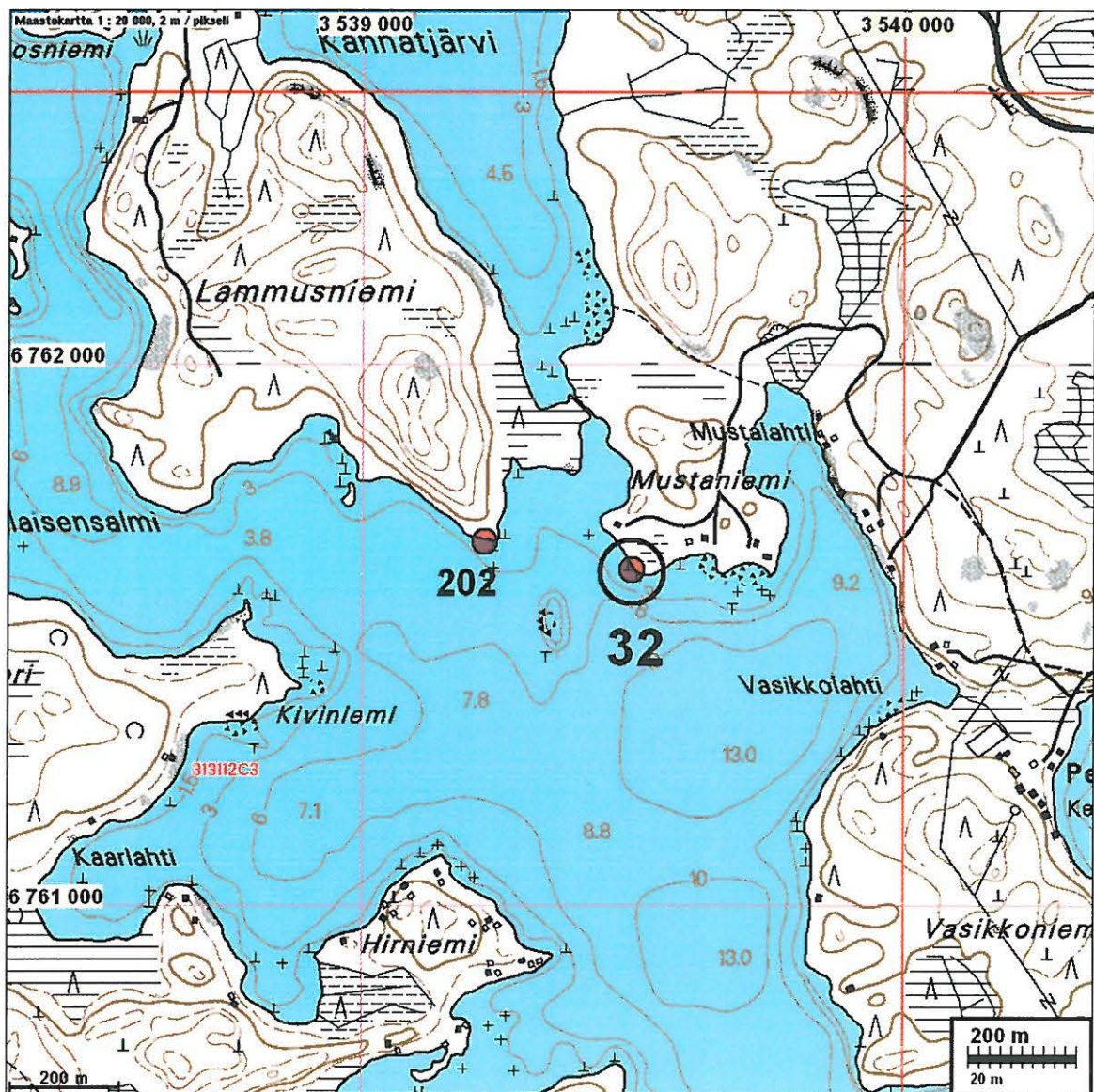
myyjä: 000012321

Ajoitus: kivi-kautinen  
 Laji: asuinpaikka *lojsoarika*  
 Kartta: 3131 12 HUUHTSALO  
 x: 6761 60 y: 3539 50 z: 75

Löydöt: KM 36548:1, 14,4 g, 3 kpl, kvartsi-kaapimia, Siiröpää Pekka ja Matti 2001, diar. 30.3.2007, Mahdollisia veden kuluttamia kvartsikaapimia (katkelmia osa). Voivat olla luontaisiakin?  
 :2, 4,4 g, 3 kpl, kvartsi-iskoksia, Mahdollisia veden pyöristämiä iskoksia.

Sijainti: Paikka sijaitsee Luumäen kirkosta 5,8 km koilliseen Kivijärven Mustalahdensenlän pohjoisrannalla, Mustaniemen länsirannalla, hiekkarannalla, kahden karttaan merkityn kiven väliseltä suppealla alalla.

Huomiot: Kolme kvartsia, jotka ehkä voisivat olla veden pyöristämiä kaavinteriä, sekä kolme mahdollista veden pyöristämiä iskosta. Lisäksi epämääräisiä kvartseja.





**LUUMÄKI 33 HIETALAHTI** *Luumäki 1000017313*

Rauh.lk: 2  
 Ajoitus: esihistoriallinen  
 Laji: asuinpaikka

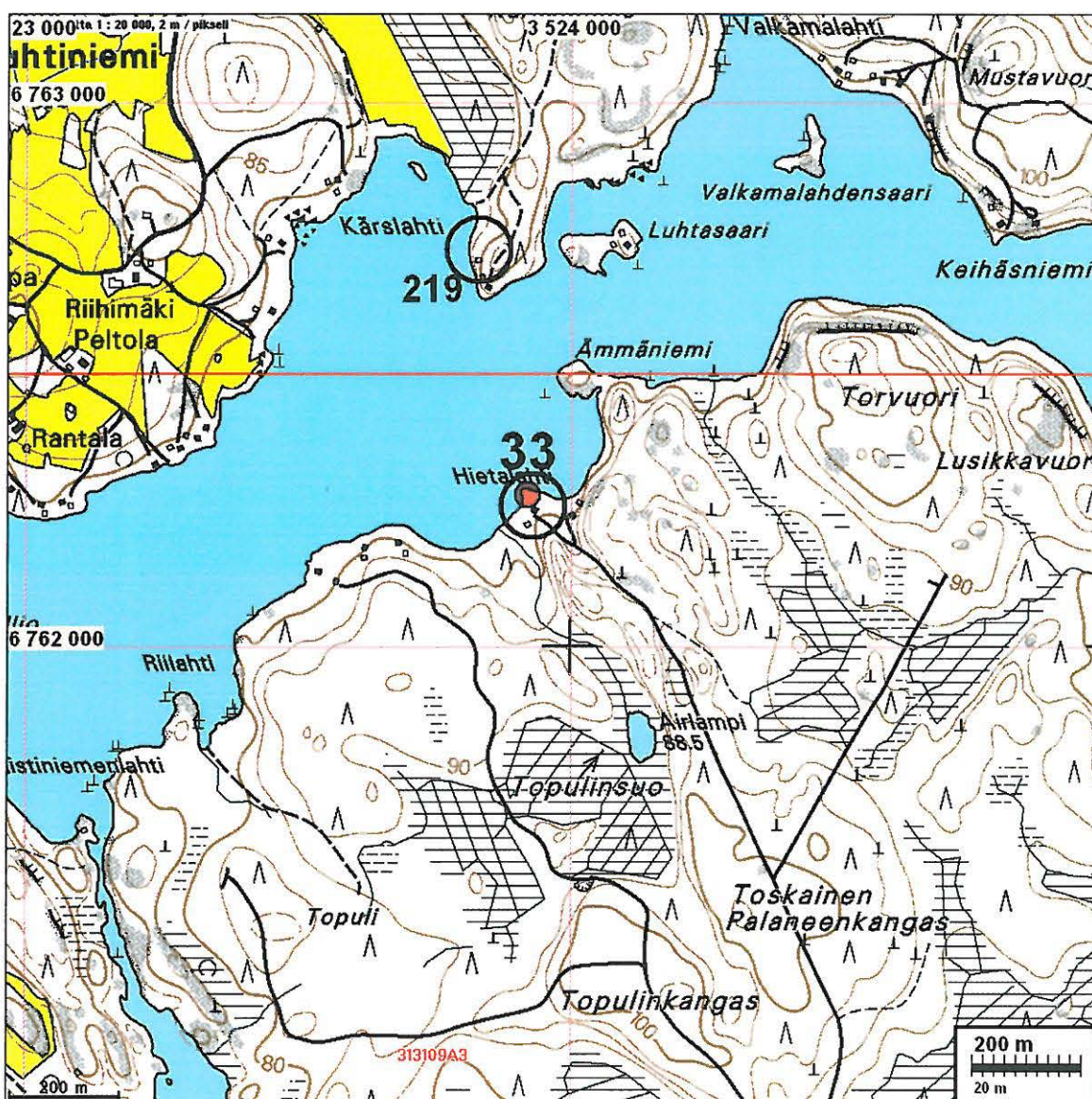
Kartta: 3131 09 PENTTI  
 x: 6762 26      y: 3523 93      z: 75,3

Tutkijat: Jussila T 2005 tarkastus

Löydöt: KM 31136, 1 kpl, pii-esine, Piisäle "veitsi tai sirppi".  
KM 34890:1-3, 141 g, 92 kpl, Kvartsi-iskoksia, Kvartsiesine, kvartsiydin.

Sijainti: Paikka sijaitsee Luumäen kirkosta 13,5 km länteen, Ala-Kivijärven itäosan etelärannalla

Huomiot: Selänalan raportissa v. 1999 nro 22, Hertell nro 77. Kvartseja rantavedestä. Paikalla käydessäni syksyllä 2005 en havainnut alueella mitään – Vesi oli korkealla.



## 30 Hietalahti



Vanhaa rantatörmää niemen länsipuolella, löydöt rantavedestä.  
Alla: Kuvattu itään, niemen kärjen suuntaan



**LUUMÄKI 34 RANTANEN***Luumäki = Rantanen Suurpelto 441010009*

Rauh.lk: 2

Ajoitus: esihistoriallinen

Laji: asuinpaikka

Kartta: 3133 02 SUO-ANTTILA

x: 6752 05      y: 3544 38      z: 60

Tutkijat: Jussila T 2005 tarkastus

Löydöt: KM 31137, palanutta luuta, Siirpää P 2003, diar. 1.7.2004.

, pronssilevyä, palanutta savea, saviastian paloja.

:1-18, kvartsi-iskoksia, Paljon iskoksia, piitä (osa tulus?), keramiikkaa, luuta, pronssilevyn kpl, ym.

:13, pii-iskoksia.

:18, rautakuonaa.

KM 36549:1, 6,2 g, 2 kpl, saviastian paloja, Siirpää P. ym 2003, diar. 30.3.2007, Ei havaittavaa kivennäissekoitetta. Melko huokoista. Toisessa kappaleessa kuopan katkelma.

:2, 11,4 g, 1 kpl, kvartsikaavin, Kaareva retusoitu terä. Mitat: 37 x 32 x 11 mm.

:3, 1186 g, 261 kpl, kvartsi-iskoksia, Joukossa ytimiä ja mahdollisia esineitä.

:4, 41,7 g, 13 kpl, pii-iskoksia / tuluspiitä, Suurin osa vaikuttaa tuluspiiltä.

:5, 478 g, palanutta savea.

:6, 16,6 g, 1 kpl, saviesineen katkelma.

:7, 15 g, 2 kpl, kivilaji-iskoksia.

:8, 4,9 g, 1 kpl, sarvea

:9, 27,5 g, palanutta luuta

:10, 10 g, 1 kpl, kvartsi-iskoksia, Kaareva, retusoitu terä. Pyörästynyt. Mitat: 33 x 28 x 13 mm.

:11, 7,3 g, 1 kpl, kvartsikaavin, Loivasti kaareva retusoitu terä. Pyörästynyt ja kulunut. Mitat: 28 x 25 x 11 mm.

:12, 5,6 g, 1 kpl, kvartsikaavin, Loivasti kaareva sekä suora terä. Kulunut ja pyörästynyt. Mitat: 23 x 21 x 10 mm.

:13, 5 g, 1 kpl, kvartsikaavin, 1 tai 2 suorahkoa terää. Kulunut ja pyörästynyt. Mitat: 29 x 17 x 11 mm.

:14, 5 g, 1 kpl, kvartsi-iskoksia, Loivasti kaareva terä. Kulunut ja pyörästynyt. Mitat: 20 x 18 x 9 mm.

:15, 4,5 g, 1 kpl, kvartsikaavin, Kaksi lievästi kaarevaa terää. Mitat: 26 x 18 x 9 mm.

:16, 2,6 g, 1 kpl, kvartsikaavin, Kaareva retusoitu terä. Mitat: 23 x 14 x 6 mm.

:17, 4,5 g, 1 kpl, kvartsikaavin, Pyöreä terä. Mitat: 22 x 19 x 10 mm.

:18, 3,2 g, 1 kpl, kvartsikaavin, pyöreä terä. Kulunut ja pyörästynyt. Mitat: 19 x 18 x 10 mm.

:19, 2,2 g, 1 kpl, kvartsikaavin, Kaareva terä. Kulunut ja pyörästynyt. Mitat: 20 x 14 x 8 mm.

:20, 2,5 g, 1 kpl, kvartsikaavin, Kaareva terä. Mitat: 20 x 12 x 12 mm

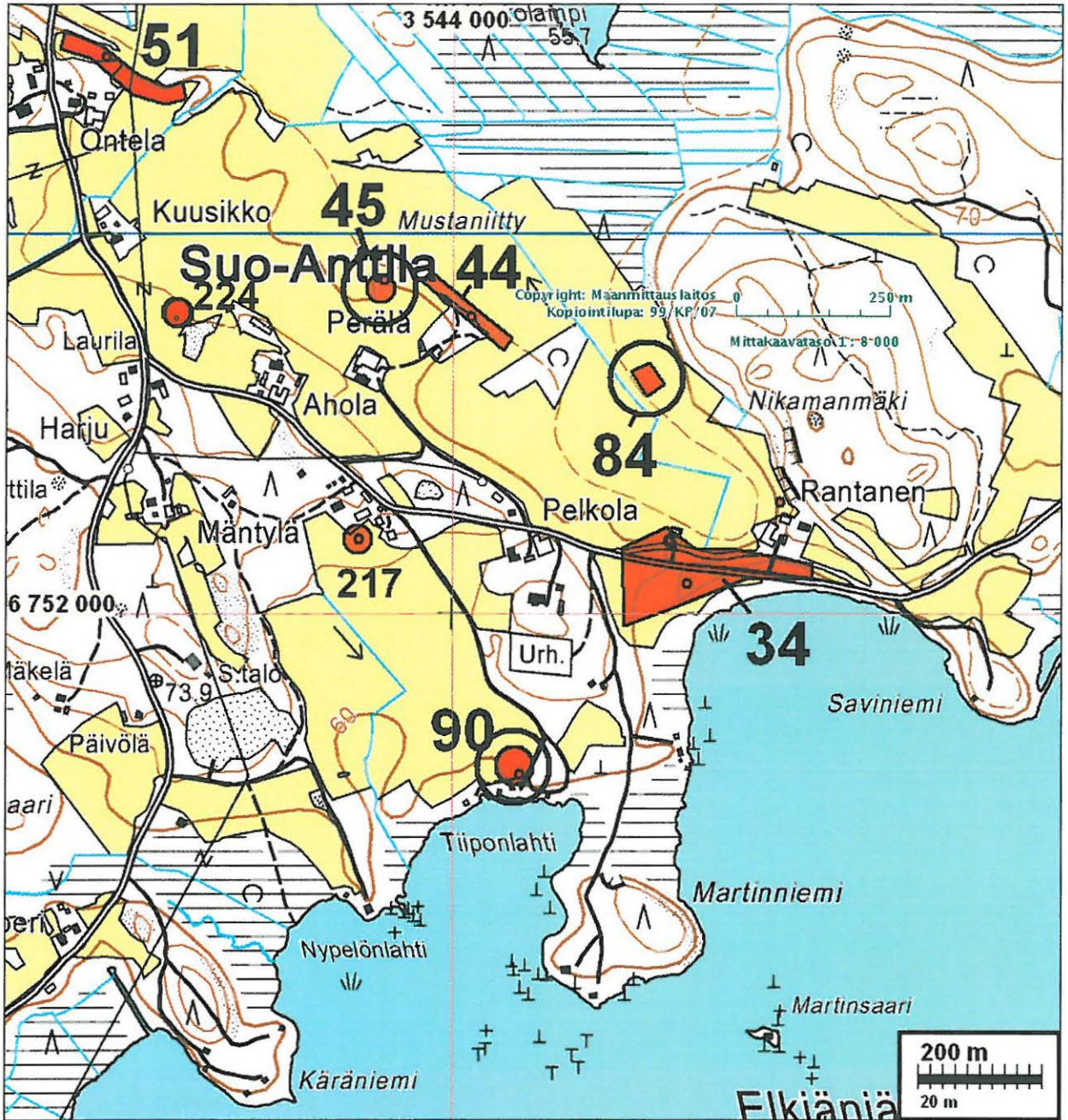
:21, 1,3 g, 1 kpl, kvartsikaavin, Kaareva terä. Mitat: 18 x 14 x 7 mm

Luum, Reikäkivi, puolikas, litteä.

Sijainti: Paikka sijaitsee Luumäen kirkosta 9,3 km kaakkoon, Elkiänjärven pohjoisrannalla, Rantasen talon lounaispuolella.

Huomiot: Selänalan raportissa v. 1999 nro 23. Pellolta laajalta alalta löytöjä tien molemmin puolin.

Kartta seuraavalla sivulla



Rantasen pellostä löydettyä keramiikkaa Km 36549:



## 34 Rantanen



Asuinpaikkaa matalan harjanteen laella ja rinteillä kuvan etualalla, tien molemmin puolin. Kuvattu lounaaseen. Elkiänjärvi vasemmalla.



Kuvattu asuinpaikan itäpäästä länteen. Löytöjä pellostä taustalla oik. näkyvän punaisen ladon tasalle

**LUUMÄKI 35 KIURUN NUOTTASAARI**

muut. rek. nro 000017/2007

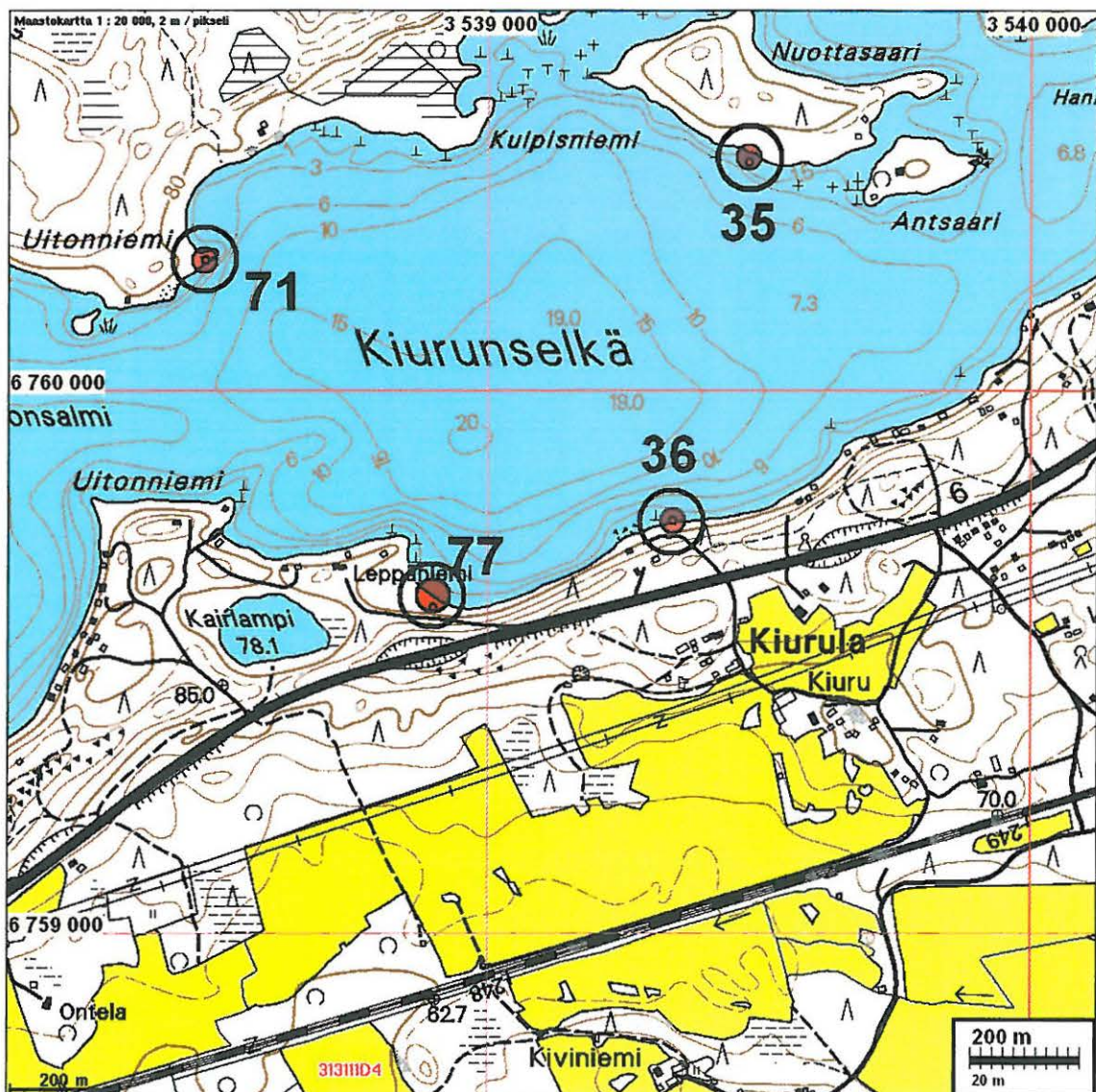
Rauh.lk: 2  
Ajoitus: kivistinen  
Laji: asuinpaikka

Kartta: 3131 12 HUUHTSALO  
x: 6760 42 y: 3539 48 z: 75

Löydöt: KM 36550, 53,5 g, 4 kpl, kvartsi-iskoksia, Siiröpää P 2002, diar. 30.3.2007, ranta-vedestä.

Sijainti: Paikka sijaitsee Luumäen kirkosta 4,9 km koilliseen, Kiurulan pohjoispuolella, Kivi-järven Nuottasaarella, saaren etelärannan keskivaiheilla, rantavedessä.

Huomiot: Rantakvartseja. 4 melko selvää iskosta (1 ihan varma), ja useita hyvin epämääräisiä.



**LUUMÄKI 36 JASKALANRANTA**

Rauh.lk: 2  
 Ajoitus: kivikautinen  
 Laji: asuinpaikka

Kartta: 3131 11 LUUMÄKI  
 x: 6759 76 y: 3539 34 z: 75

Löydöt: KM 36551, 16,3 g, 2 kpl, kvartsi-iskoksia, Siiröpää P ja M 2001, diar. 30.3.2007, rantavedestä. Suurempi kappale on mahdollinen kaavin.

Sijainti: Paikka sijaitsee Luumäen kirkosta 4,3 km koilliseen, hyvin jyrkän Salpausselän pohjoisrinteen alapuolella, Kivijärven Kiurulanselän kohdalla. Rantavedessä.

Huomiot: Kaksi selvää iskosta, 5 hyvin epämääräistä ja pyöristynyttä kvartsia. Rantavedestä.

Kartta edellisellä sivulla.

**LUUMÄKI 37 JALKOSALMI**

Rauh.lk: 2  
 Ajoitus: kivikautinen  
 Laji: asuinpaikka

Kartta: 3133 03 HUOMOLA  
 x: 6761 95 y: 3541 00 z: 74,5

Löydöt: KM 36552, 63 g, 5 kpl, kvartsi-iskoksia, Siiröpää P 2001, diar. 30.3.2007, Hieman pyöristyneitä iskoksia, yksi iso savukvartsinen.

Sijainti: Paikka sijaitsee Luumäen kirkosta 7,0 km koilliseen, Kivijärven Jurvalanselän pohjoisrannalla Jalkosalmessa, sillan eteläpuolisesta rantavedestä.

Huomiot: Rantakvartseja, kohtalaisen selkeitä 5, pari epäm. joita ei luetteloitu. Salmea on ruopattu! Mahdollisesti osin tuhoutunut paikka.

Kartta sivulla 33

**LUUMÄKI 38 ILVES**

Rauh.lk: 2  
 Ajoitus: kivikautinen  
 Laji: asuinpaikka

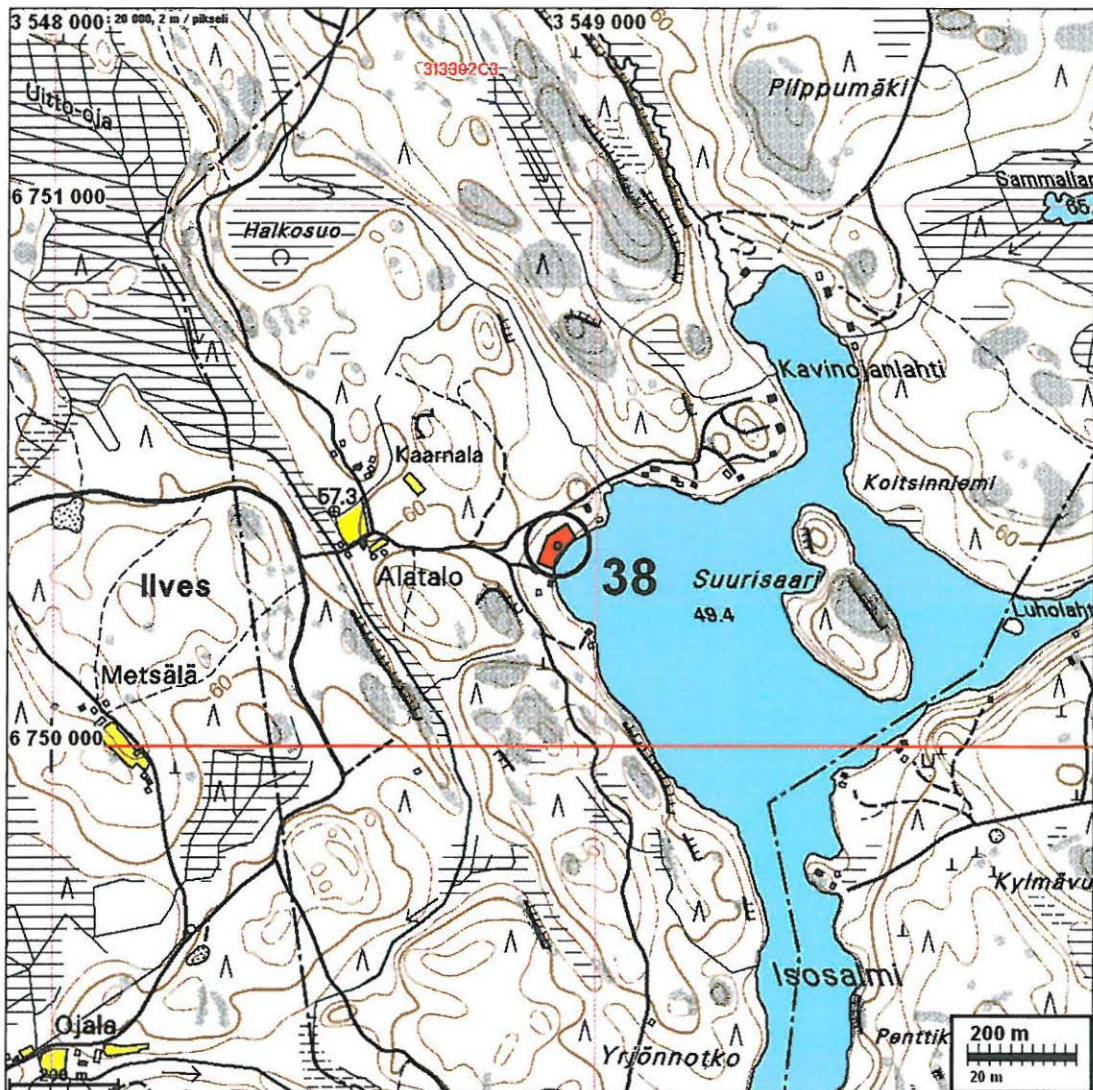
Kartta: 3133 02 SUO-ANTTILA  
 x: 6750 37 y: 3548 93 z: 51

Tutkijat: Jussila T 2005 tarkastus

Löydöt: KM 36553:1, 48,4 g, 12 kpl, kvartsi-iskoksia, Siiröpää P 2001, diar. 30.3.2007, Osa Timo Jussilan tarkastuslöytöjä v. 2005, osa Siiröpään v. 2001 löytämiä.  
 :2, 12 kpl, palanutta luuta, koekuopista.

Kiinteistö: 0009 0041 Alatalo

- Sijainti:** Paikka sijaitsee Luumäen kirkosta 14,1 km kaakkoon, kunnan itärajalta, vanhan rantatörmän päällä (nyk. vedenp. 49,4 m), Harattalanjärven pohjoisosan itärannalla, kaakkoon viettävällä rinteellä.
- Huomiot:** Paikka on koskematon ja ehjä. Löytöjä parista koekuopasta. Paikalla muinainen rantatörmä, jonka päällä hiekkainen tasanne.



Asuinpaikan maastoa, löytökoekuoppa lapion kohdalla. Kuvattu kaakkoon.



**LUUMÄKI 39 HOLMANPELTO** *ant. 1000017323*

Rauh.lk: 2  
 Ajoitus: kivikautinen *ajokautinen*  
 Laji: asuinpaikka *asuinpaikka*

Kartta: 3133 03 HUOMOLA  
 x: 6760 16      y: 3541 25      z: 61 ±1 m

Löydöt: KM 36554:1, 115,9 g, 8 kpl, kvartsi-iskoksia, Siiröpää P, Ala-Outinen K 2001, diar. 30.3.2007, epämääräisiä, neljä kelvollisempaa. Pellosta. Yksi kappale on mahdollinen koverateräinen kaavin.  
 :2, 0,6 g, 1 kpl, palanutta luuta, pellosta.

Kiinteistö: 0003 0134 Kivikko, omist: Lea Munne, Kangasvarrenkuja 9, Luumäki

Sijainti: Paikka sijaitsee Luumäen kirkosta 6,0 km koilliseen, Jurvalassa, n. 200 m Salpausselän harjanteelta etelään, pellossa.

Huomiot: Kvartsit osin epäilyttäviä, kolme kv. suht. kelpoisia, kaksi hyvin epäm.! Löydöt suppealta alalta. Oletettavasti viittaa historiallisen ajan asutukseen, kuten runsaat 200 m idässä oleva Mujon löytöpaikkakin. Paikalla käytäessä syksyllä 2005 ei havaittu mitään mikä antaisi lisäselvyyttä löytöihin. Oletettavasti lähellä on Keski-Uuden ajan kyläpaikka. Toisaalta Ontela-tyyppinen kivikautinen asuinpaikkakin – joka ei välttämättä rantasidonnainen – on mahdollinen. Paikka on outo ja se kaipasi lisälöytöjä ja havaintoja.

Kartta sivulla 45



Peltoa, josta löydöt tehty. Kuvattu luoteeseen.

**LUUMÄKI 40 HEVOSNIEMENMÄKI**

Rauh.lk: 2  
Ajoitus: kivikautinen  
Laji: asuinpaikka

Kartta: 3133 02 SUO-ANTTILA  
x: 6756 12 y: 3541 59 z: 60,5

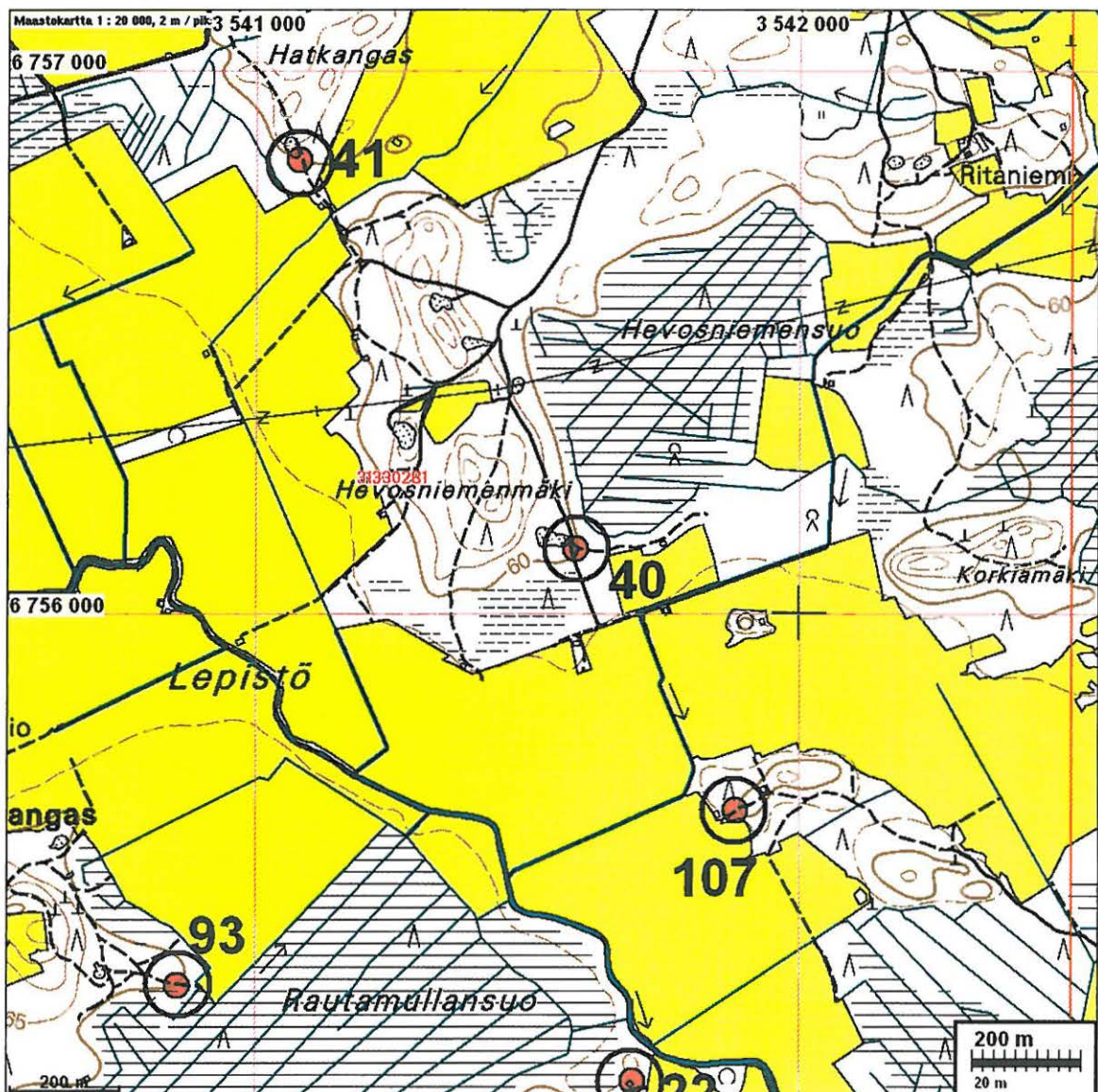
Tutkijat: Jussila T 2005 tarkastus

Löydöt: KM 36555:1, 2,9 g, 1 kpl, kiviesineen kappale, Siiröpää P 1999, diar. 30.3.2007, kynsitalan katkelma, suorasiivinen. Mitat: 22 x 17 x 6 mm. :2, 26,7 g, 19 kpl, kvartsi-iskoksia. :3, 9,8 g, 19 kpl, palanutta luuta, tiepenkasta.

Kiinteistö: 0001 0148 , omist: Jaakko ja Tapani Kiuru, Kuutostie 816, Luumäki

Sijainti: Paikka sijaitsee Luumäen kirkosta 5,3 km itään, Urpalanjoen koillispuolella, Hevosniemenmäen kaakkoiskulmassa, mäntykankaalla, hiekkakuopan reunoilla ja uuden metsätien alla.

Huomiot: Paikka (osin) tuhoutunut hiekanotossa ja tienteossa. Löytöjä tieleikkauksesta missä tie leikkaa rantatörmän ja vallin ja tien pinnasta.



## 40 Hevosniemenmäki



Asuinpaikan maastoa, kuvattu itään.



Asuinpaikan maastoa törmän (tai matalan vallin) päällä tieurien kohdalla. Kuvattu länteen.

**LUUMÄKI 41 HATKANGAS**

Rauh.lk: 2  
Ajoitus: kivikautinen  
Laji: asuinpaikka

Kartta: 3133 02 SUO-ANTTILA  
x: 6756 83 y: 3541 08 z: 60

Tutkijat: Jussila T 2005 tarkastus

Löydöt: KM 36556:1, 24 g, 51 kpl, palanutta luuta, Siiröpää P 1999, diar. 30.3.2007, hiekkakuopan reunalta.  
:2, 1,2 g, 1 kpl, kvartsi-iskoksia, savukvartsia.

Kiinteistö: 441 000 0001 0125 , omist: Evert Sairanen, Mäntykoti, Taavetti

Sijainti: Paikka sijaitsee Luumäen kirkosta 4,8 km itään, Urpalkanjoen pohjoispuolella, Hatkankaanmäen eteläkärjessä, muinaisessa niemessä., hiekkakuopan reunalta.

Huomiot: Paikka on (osin) tuhoutunut hiekanotossa.

Kartta s. 58



Asuinpaikan ripettä hiekkakuopan eteläreunalla.

**LUUMÄKI 42 HARJUSAARI***mj. ref. 1000014322*

Rauh.lk: 2  
 Ajoitus: kivikautinen  
 Laji: asuinpaikka

Kartta: 3131 06 KANNUSKOSKI  
 x: 6763 79 y: 3519 55 z: 78

Löydöt: KM 36557:1, 3,8 g, 11 kpl, Saviastian paloja, Karvonen Juha 2001, diar. 30.3.2007, kuluneita saviastian muruja, sekoitteena hiekkaa. Koekuopasta.  
 :2, 5,5 g, 8 kpl, kvartsi-iskoksia, pieniä iskoksia, kaksi savukvartsista.  
 :3, 10,3 g, 2 kpl, kivi-iskoksia, koekuopasta.

Sijainti: Paikka sijaitsee Luumäen kirkosta 18,2 km länteen, Hiijärven pohjoisosassa olevan Harjusaaren etelärannan keskivaiheilla.

Huomiot: Löytöpaikalla hiekkamaata. Mahdollisesti asumuspainanne (n. 3 m halk) ylimmällä rantatörmällä, n. 1,5 m nyk. järven tasoa ylempänä. Hiekkamaata. Löydöt koekuopasta painanteen keskeltä. Lähellä kaksi kalliomaalausta järven itärannalla (paikat 8 ja 9).

Kartta sivulla 16

**LUUMÄKI 44 PERÄLÄNPELTO 1***mj. ref. 1000017372*

Rauh.lk: 2  
 Ajoitus: kivikautinen  
 Laji: asuinpaikka

Kartta: 3133 02 SUO-ANTTILA  
 x: 6752 48 y: 3544 03 z: 58

Löydöt: KM 36558:1, 12,2 g, 1 kpl, kvartsikaavin, Karvonen Juha 1999, diar. 30.3.2007, Pyöreä retusoitu terä. Mitat: 31 x 28 x 13 mm.  
 :2, 14,3 g, 1 kpl, kvartsikaavin, Kaareva retusoitu terä. Mitat: 48 x 33 x 13 mm.  
 :3, 10,5 g, 1 kpl, kvartsikaavin, kaareva kulunut terä. Mitat: 38 x 35 x 11 mm.  
 :4, 7,7 g, 1 kpl, kvartsikaavin, Kaareva kulunut terä. Mitat: 23 x 23 x 17 mm.  
 :5, 5,1 g, 1 kpl, kvartsikaavin, Hieman kaareva terä. Mitat: 24 x 20 x 10 mm.  
 :6, 2,1 g, 1 kpl, kvartsikaavin, Pyöreä retusoitu terä. Mitat: 20 x 17 x 10 mm.  
 :7, 562,2 g, 139 kpl, kvartsi-iskoksia, Joukossa mahdollisia esineitä ja ytimiä.  
 :8, 1 g, 2 kpl, palanutta luuta.

Kiinteistö: 0001 0109 Perälä, omist: Jukka Perälä, Luumäki.

Sijainti: Paikka sijaitsee Luumäen kirkosta 8,9 km kaakkoon, Suo-Anttilassa, Perälän talon itäpuoleisella peltorinteellä.

Huomiot: Löydöt pintoimintana pellosto laajalta alueelta.

Kartta sivulla 52

Kvartsikaavin:



**LUUMÄKI 45 PERÄLÄNPELTO 2**

Rauh.lk: 2  
Ajoitus: kivistinen  
Laji: asuinpaikka

Kartta: 3133 02 SUO-ANTTILA  
x: 6752 52 y: 3543 88 z: 58

Löydöt: KM 36559, 112,1 g, 23 kpl, kvartsi-iskoksia, Karvonen Juha 1999, diar. 30.3.2007.

Kiinteistö: 0001 0109 Perälä, omist: Jukka Perälä,

Sijainti: Paikka sijaitsee Luumäen kirkosta 8,7 km kaakkoon, Suo-Anttilassa  
Huomiot: Kvaritseja pellostä, harjanteen laen reunalta.

Kartta sivulla 52

**LUUMÄKI 46 KOKONSAARENMÄKI**

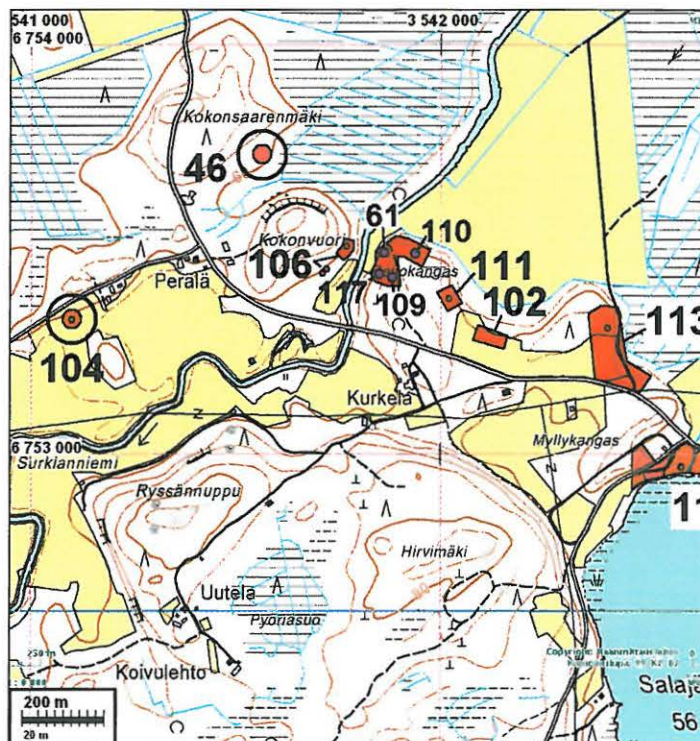
Rauh.lk: 2  
Ajoitus: kivistinen  
Laji: asuinpaikka

Kartta: 3133 02 SUO-ANTTILA  
x: 6753 72 y: 3541 56 z: 60

Löydöt: KM 36619:1, 5 g, 8 kpl, kvartsi-iskoksia, Siirpää P 2006, diar. 30.3.2007, hyvälaatuista kvartssia koekuopista.

Sijainti: Paikka sijaitsee Luumäen kirkosta 6,1 km kaakkoon, Suo-Anttilan länsipuolella, Urpalkanjoen länsipuolella, Luumäen kirkolle menevän tien länsipuolella.

Huomiot: Asuinpaikka on loivalla rinteellä, maaperä karkea hiekka, ympärillä isoja kiviä. Mäntytaimikkoa. Löydöt yhdestä koekuopasta. Paikan laajuus ei ole tiedossa.



**LUUMÄKI 47 SUOJÄRVI**

Rauh.lk: 2  
 Ajoitus: kivikautinen  
 Laji: asuinpaikka

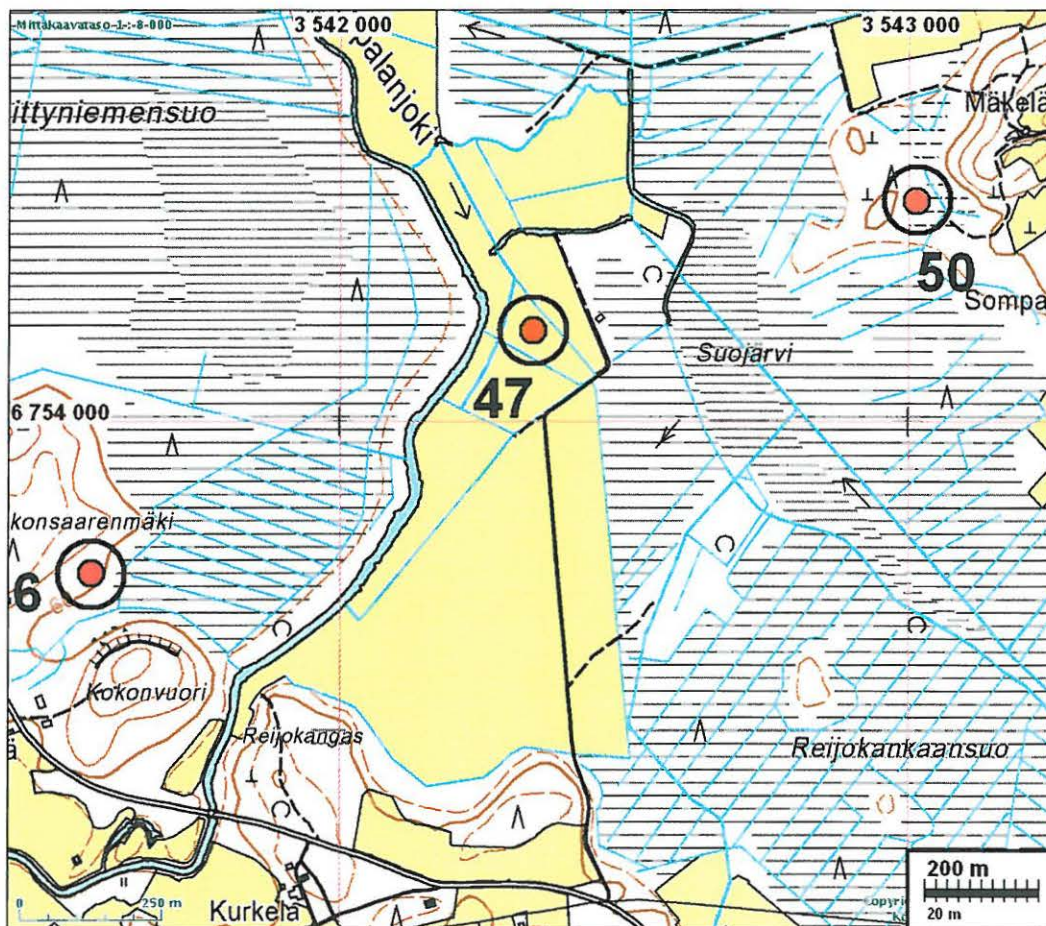
Kartta: 3133 02 SUO-ANTTILA  
 x: 6754 15      y: 3542 34      z: 58 ±1 m

Löydöt: KM 36620:1, 7 kpl, kvartsi-iskoksia, Siiröpää P 2006, diar. 30.3.2007, suopellosta, heikkaiselta kumpareelta.

:2, 2 g, 2 kpl, saviastian paloja, Toinen pinta lähes musta, toinen harmaa. Hyvin ohutseinäistä keramiikkaa, sekoitteena vaikuttaisi olevan luuta sekä ehkä talkkia tms. Varsin outoa tavaraa, vaikuttaa varhaismetallikautiselta. Liittyneekö raudanvalmistukseen - paikalla myös suomalmia.

Sijainti: Paikka sijaitsee Luumäen kirkosta 6,6 km itään, Suo-Anttilan luoteisosassa, Urpalanjoen sillasta n. 1km pohjois-koilliseen aivan Urpalanjoen itärannan tuntumassa, suosaarekkeessa.

Huomiot: Paikalla on Urpalanjoen rantaan ulottuva n. 70 x 40 m kokoinen matala ja hiekkainen suosta kohoava saareke - muinainen saari - josta n. aarin alalta löytöjä. Paikalta on aiemmin löytynyt kivihioin, joka nyt Luumäen museossa. Kumpareella näkyi myös suomalmia. Lähistöltä suosta melan jääne, joka Luumäen museossa.



**LUUMÄKI 48 OJANSUUNNIEMI**

Rauh.lk: 2  
 Ajoitus: kivistinen  
 Laji: asuinpaikka

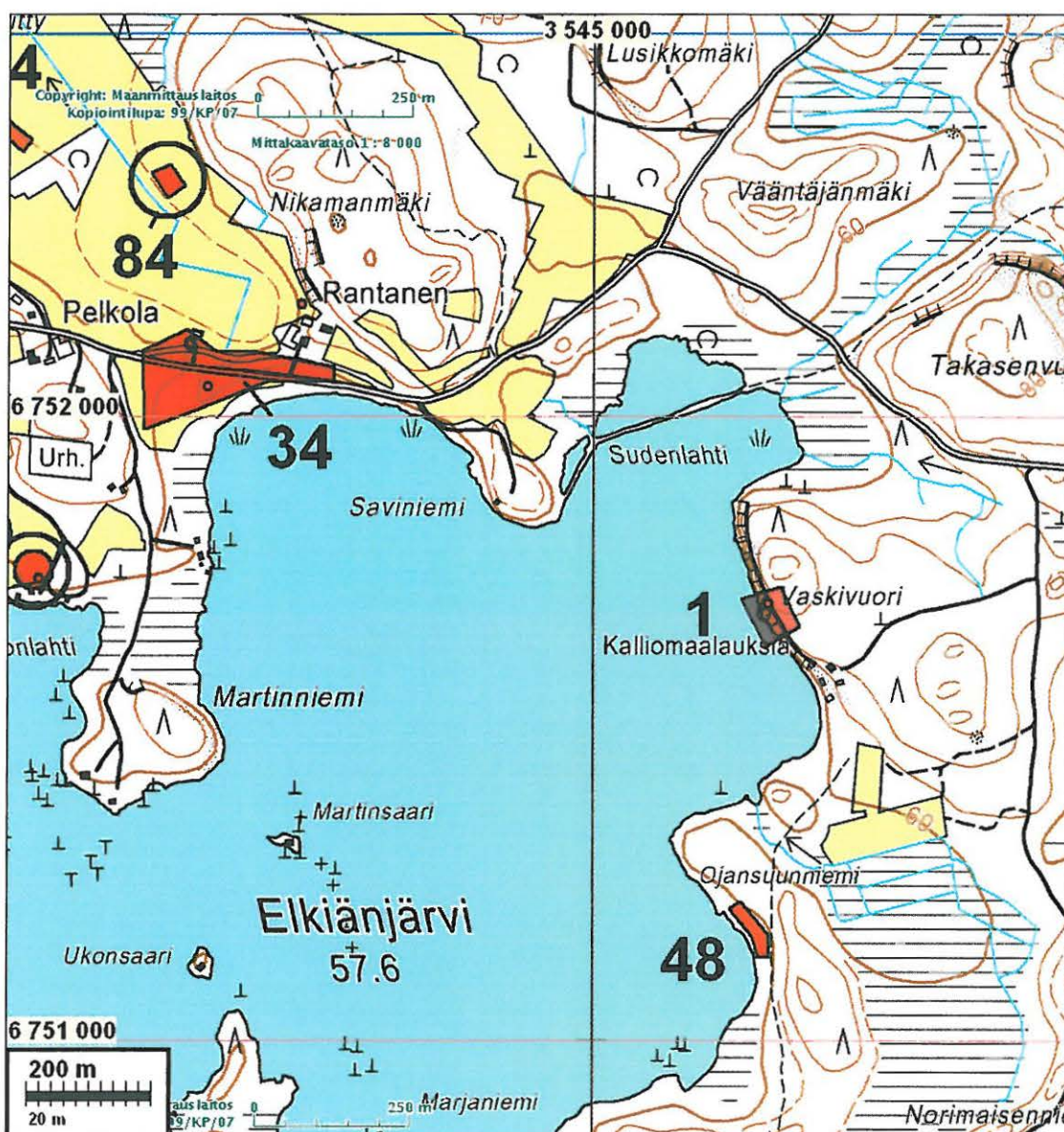
Kartta: 3133 02 SUO-ANTTILA  
 x: 6751 19 y: 3545 25 z: 59 ±1 m

Tutkijat: Jussila T 2005 inventointi

Löydöt: KM 36603, 40,3 g, 8 kpl, kvartsi-iskoksia, Jussila Timo 2005, diar. 30.3.2007.

Sijainti: Paikka sijaitsee Luumäen kirkosta 10,5 km kaakkoon, Elkiänjärven itärannalla Ojansuunniemen etelätyvässä, rannasta 10-30 m.

Huomiot: Laajahkolla alueella havaittiin metsänlaikutusvaoissa kvartseja. paikka on laikutus-ta lukuun ottamatta ehjä.





## 48 Ojansuunniemi



Asuinpaikan maastoa äestetyin metsämaan yläosassa. Kuvattu pohjoiseen.



Asuinpaikan maastoa kauempana, äestetyin metsämaan yläosassa. Kuvattu etelään.

**LUUMÄKI 49 RAUTMULTA** *ant. 10.12.1900/1935?*

Rauh.lk: 2  
Ajoitus: kivikautinen  
Laji: asuinpaikka

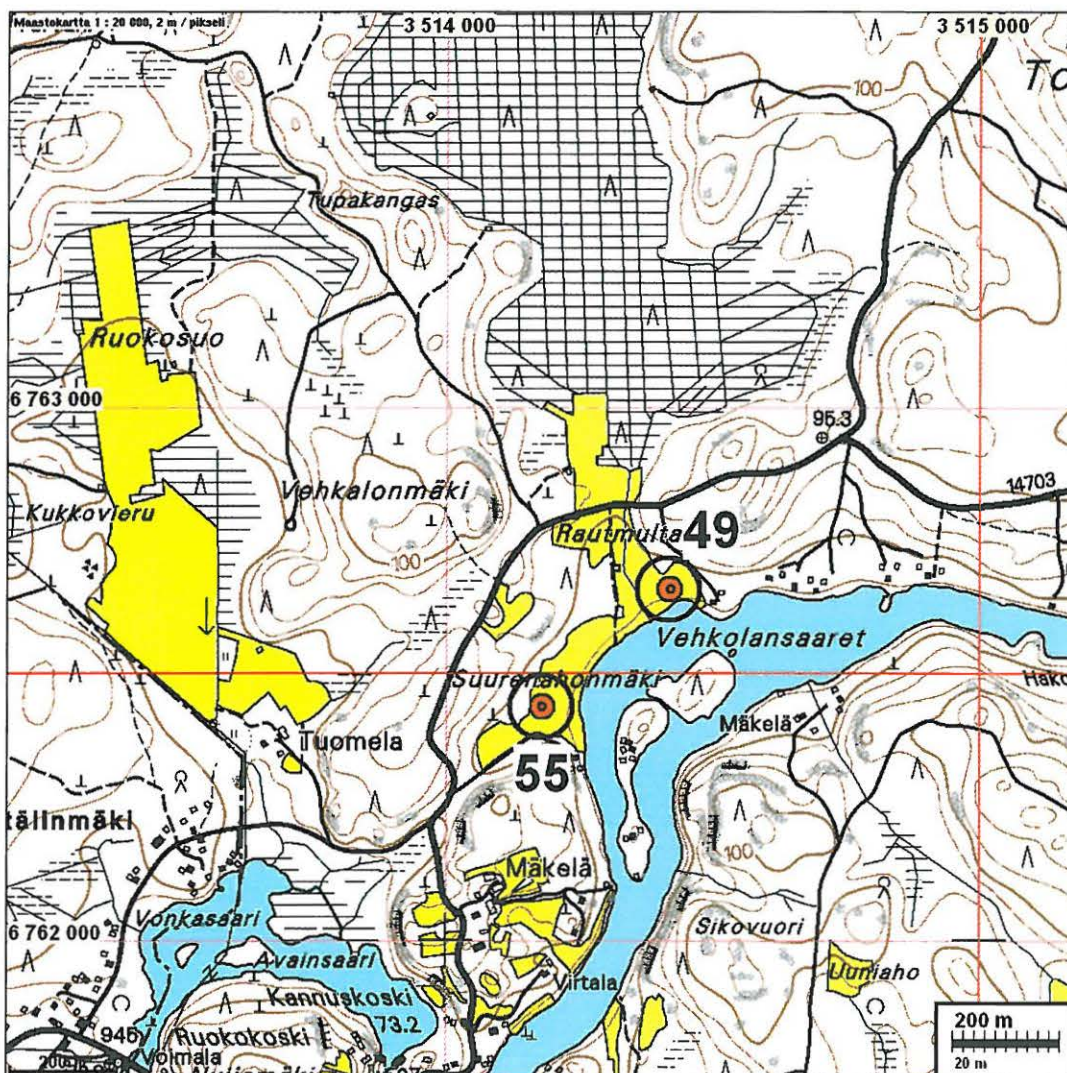
Kartta: 3131 06 KANNUSKOSKI  
x: 6762 66 y: 3514 42 z: 78

Tutkijat: Jussila T 2005 tarkastus  
Löydöt: KM 36560:1, 0,9 g, 1 kpl, saviastian pala, Siiröpää P, Karvonen J 2001, diar.  
30.3.2007, saviastian murunen. Sekoitteena hiekkaa, pellosta.  
:2, 74,8 g, 12 kpl, kvartsi-iskoksia, pellosta. :3, 2,2 g, 6 kpl, palanutta luuta,  
pellosta.

Kiinteistö: 0002 0087 , omist: Matti Vanhalakka, Luumäki.

Sijainti: Paikka sijaitsee Luumäen kirkosta 22,7 km länteen, Kannuskosken koillispuolella, väliväylän pohjoispuolella, Vehkolansaaren tasalla, pohjoisrannan etelään viettävässä rantapellossa.

Huomiot: Etelään viettävä peltorinne vanhan rantatörmän päällä. Koekuopasta ja pellosta. n. 50 m matkalta. Paikan rajaus on epävarma. Paikalla käytässä syksyllä 2005 pelto oli nurmella.



**LUUMÄKI 50 REVONKORPI**

Rauh.lk: 2  
 Ajoitus: kivikautinen  
 Laji: asuinpaikka

Kartta: 3133 02 SUO-ANTTILA  
 x: 6754 39 y: 3543 02 z: 59

Tutkijat: Jussila T 2005 tarkastus

Löydöt: KM 36561:1, 3,3 g, 3 kpl, saviastian paloja, Siiröpää P, Ala-Outinen K 2001, diar. 30.3.2007, kaksi murusta. Sekoitteena niukasti hiekkaa, huokoisia. Osa Timo Jusilan tarkastuslöytöjä v:lta 2005.  
 :2, 1 kpl, kivi-iskos, koekuopasta.  
 :3, 12,9 g, 26 kpl, kvartsi-iskoksia, koekuopasta.  
 :4, 59,9 g, palanutta luuta, koekuopasta.

Kiinteistö: 0003 0157 Mäkelä, omist: Urpo Repo, Suo-Anttilantie, Luumäki

Sijainti: Paikka sijaitsee Luumäen kirkosta 7,1 km itään, matalassa hiekkaisessa suoniemessä, sen itäpuolella, etelä rannalla, kahden korkean harjanteen välisessä laaksossa, josta vietto etelään. Aivan ojan lähellä.

Huomiot: Paikalla on hyvin loivasti etelään viettävä rinne. Paikan rajausta on epäselvä.

Kartta sivulla 63 ja 36 ja 114

**LUUMÄKI 51 RINTEENMÄKI**

Rauh.lk: 2  
 Ajoitus: kivikautinen  
 Laji: asuinpaikka

Kartta: 3133 02 SUO-ANTTILA  
 x: 6752 90 y: 3543 44 z: 60

Tutkijat: Jussila T 2005 tarkastus

Löydöt: KM 36562:1, 4,1 g, 1 kpl, kvartsikaavin, Siiröpää P 2003, diar. 30.3.2007, Kaareva terä. Kulunut. Mitat: 21 x 18 x 13 mm.  
 :2, 70,1 g, 26 kpl, kvartsi-iskoksia, pellosto.  
 :3, 0,9 g, 1 kpl, palanutta luuta, pellosto.

Sijainti: Paikka sijaitsee Luumäen kirkosta 8,1 km kaakkoon, Suo-Anttilan saaren pohjoisosassa, koilliseen antavalle rinteessä, pellossa, Ontelan talon NE puolella.

Huomiot: Paikka muinaisen törmän päällä ja pohjoiseen laskevassa rinteessä laajalla alalla.

Kartta sivulla 69

Kuvia seuraavalla sivulla:

## 51 Rinteenmäki



Kuvattu asuinpaikan itäpäästä länteen.



Asuinpaikan länsipäätä pellossa, kuvattu kaakkoon Suo-Anttilan tieltä.

**LUUMÄKI 52 SALANIEMENTIEN PELTO**

Rauh.lk: 2  
Ajoitus: kivikautinen  
Laji: asuinpaikka

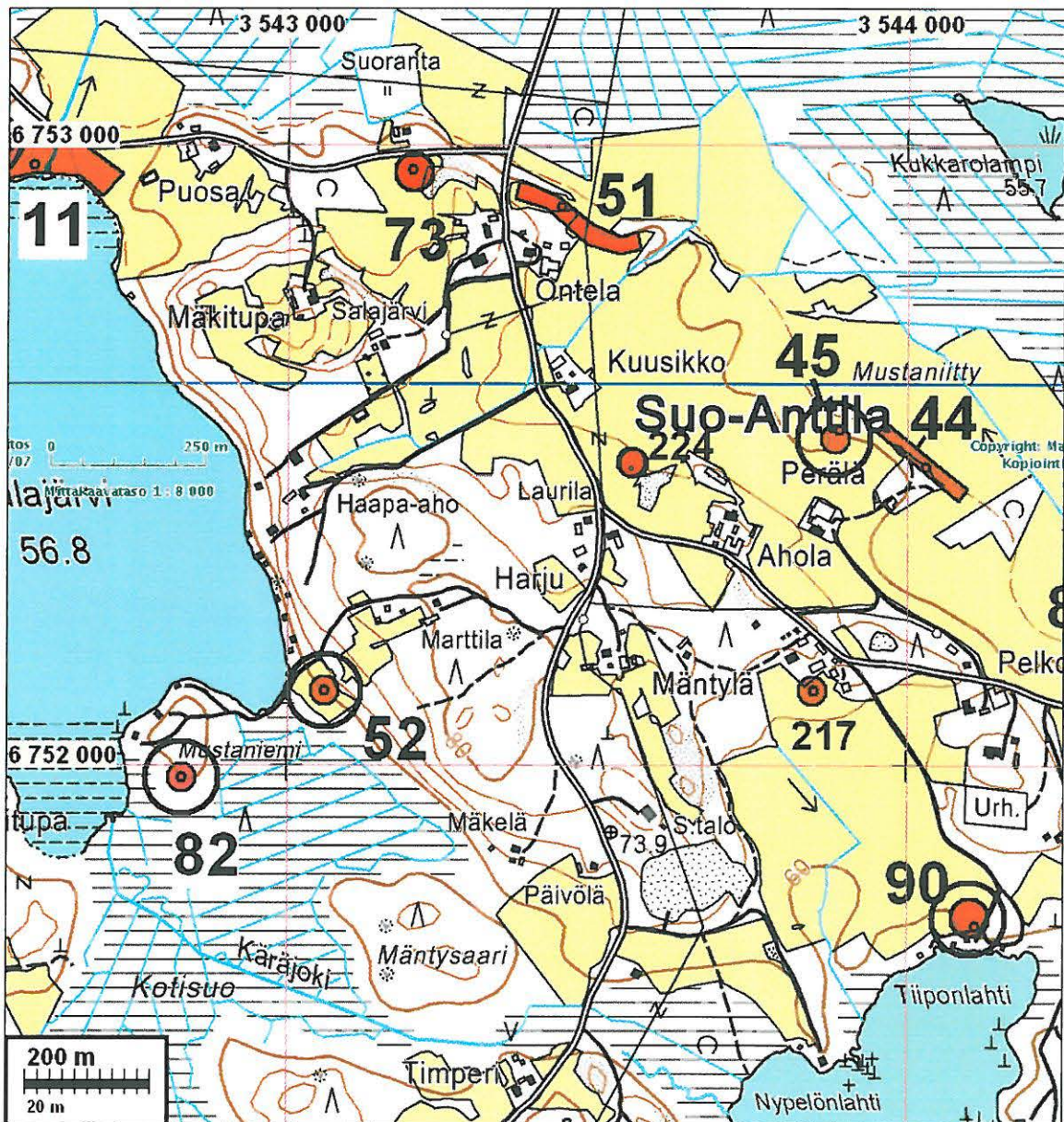
Kartta: 3133 02 SUO-ANTTILA  
x: 6752 12 y: 3543 06 z: 60

Tutkijat: Jussila T 2005 tarkastus

Löydöt: KM 36563:1, 2,4 g, 3 kpl, kvartsi-iskoksia, Ala-Outinen Kari 2000, diar. 30.3.2007, pellostä.  
:2, 4,9 g, 1 kpl, pii-iskoksia, Rusehtavan harmaata piitä. Todennäköisesti tuluspiitä (tai pieni ydin?).

Sijainti: Paikka sijaitsee Luumäen kirkosta 8,2 km kaakkoon, Suo-Anttilan Mustaniemeen menevän tien varrella, sen eteläpuolella, lounaaseen viettävässä pellossa, Salajärven eteläpäässä..

Huomiot: Niukasti löytöjä, paikalta löydetty pii voi olla historiallistakin.



**LUUMÄKI 53 RUOKOLAHTI**

Rauh.lk: 2  
Ajoitus: kivistinen  
Laji: asuinpaikka

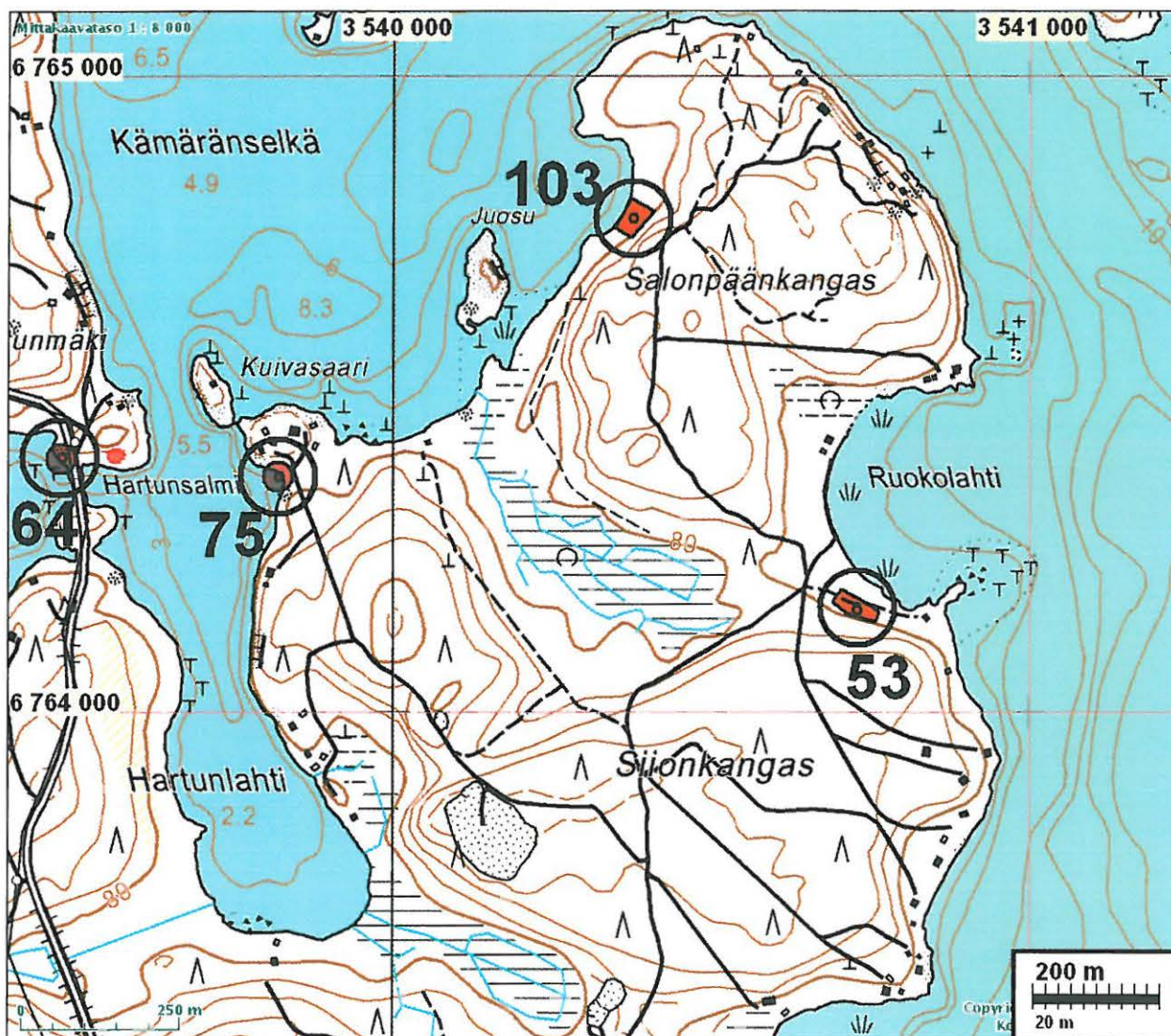
Kartta: 3133 03 HUOMOLA  
x: 6764 16 y: 3540 73 z: 78 ±1 m

Tutkijat: Jussila T 2005 inventointi

Löydöt: KM 36604:1, 7,3 g, 1 kpl, kvartsikaavin, Jussila Timo 2005, diar. 30.3.2007, kaa-  
reva retusoitu terä. Mitat: 22 x 22 x 11 mm.  
:2, 82,2 g, 60 kpl, kvartsi-iskoksia.  
:3, 2,2 g, 2 kpl, palanutta luuta.

Sijainti: Paikka sijaitsee Luumäen kirkosta 8,6 km koilliseen, Kivijärven Kännätsalon koil-  
lisosassa, Ruokolahden lounaisrannalla, rannasta 20-40 m, loivasti koilliseen viet-  
tävällä tasanteella.

Huomiot: Paikalla on muinainen rantatörmä jonka päältä löytyi koekuopista ja metsänlaiku-  
tusvaoista kvartseja. Mökkitie leikkaa törmää ja asuinpaikka on tien molemmin  
puolin.



## 53 Ruokolahti



Kuvattu itä-kaakkoon, asuinpaikka tien vasemmalla puolella ja kauempana myös oikealla.



Kuvattu itä-kaakkoon, asuinpaikka tien molemmin puolin paikan itäosassa.

**LUUMÄKI 54 SUOHOIKKA**

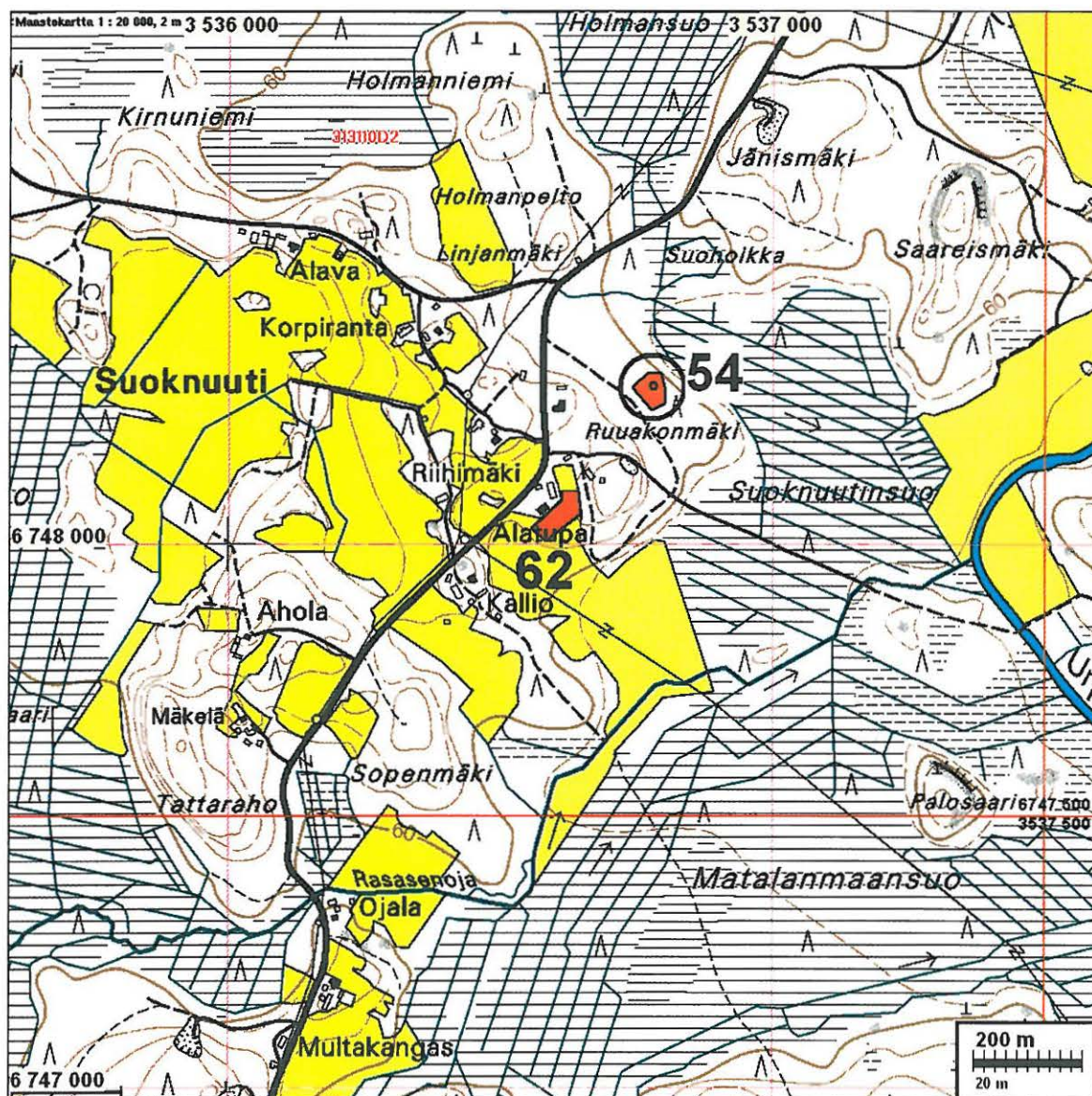
Rauh.lk: 2  
Ajoitus: kivekautinen  
Laji: asuinpaikka

Kartta: 3131 10 LUOTOSENJÄRVI  
x: 6748 29 y: 3536 78 z: 59

Löydöt: KM 36564, 128,8 g, 9 kpl, kvartsi-iskoksia, Taina Pekka 2001, diar. 30.3.2007, Enimmät hienoa savukvartseja. Joukossa ydin ja pari mahdollista esinettä.

Sijainti: Paikka sijaitsee Luumäen kirkosta 7,3 km etelään, koilliseen työntyvällä matalalla kapealla soitten ympäröimällä mäntikköniemellä, Urpalanjoen länsipuolella, n. 650 m, Alatuvan talosta n. 280 m koilliseen.

Huomiot: Mäen laelta koilliseen kurottuvan "niemekkeen" kärjessä kolme matalaa kivirauniota. Löydöt niiden läheltä. Rauniot n. 1-1,5 m halkaisijaltaan, koottu nyrkin-lapsen pään kokoisista kivistä, korkeus n. 30-50 cm. Niiden funktio on epäselvä, mutta ei ole mahdotonta, että ne liittyisivät esihistorialliseen asutukseen. maaperä paikalla on hiekkainen ja moroinen moreeni.





## 54 Suohoikka



Asuinpaikan maastoa kuvan alalla harjanteen päässä. Kuvattu koilliseen.



Alueella on kolme tällaista pientä kivistä kiviä.

**LUUMÄKI 55 SUURENAHONMÄKI***mj. rek. 1200017400*

Kylä: Lakkala  
 Rauh.lk: 2  
 Ajoitus: kivikautinen

Laji: asuinpaikka

Kartta: 3131 06 KANNUSKOSKI  
 x: 6762 44      y: 3514 18      z: 77,5 ±1 m

Tutkijat: Jussila T 2005 tarkastus

Löydöt: KM 36565:1, 18,5 g, 1 kpl, kvartsikaavin., Siiröpää P, Karvonen J 2001, diar.  
 30.3.2007, Karkeasti retusoitu pyöreä terä. Mitat: 39 x 34 x 16 mm.  
 :2, 2,7 g, 1 kpl, kvartsikaavin, Kovera terä. Mitat: 29 x 14 x 9 mm.  
 :3, 189,1 g, 19 kpl, kvartsi-iskoksia, hyvälaatuista kvartsia.  
 :4, 1,5 g, 2 kpl, palanutta luuta.

Kiinteistö: 0002 0139 , omist: V ja A Vanhalakka, Kannuskoski

Sijainti: Paikka sijaitsee Luumäen kirkosta 22,8 km länteen, Kannuskoskella, aivan Luumäen länsirajalla, Väliväylän pohjoisrannalla, itään viettävällä peltorinteessä

Huomiot: Pellosta suppealta alalta. Pello oli paikalla käytössä syksyllä 2005 nurmella, eikä lisähavaintoja paikasta saatu. Löytäjät Pekka Siiröpää, Juha Karvonen ja Leo Venäläinen.

Kartta sivulla 66



Asuinpaikka pellon takana, merkitty kuvaan keltaisella ympyrällä. Kuvattu asuinpaikan 49 suunnasta lounaaseen.

**LUUMÄKI 56 SYVÄPYÖRRE**

Rauh.lk: 2  
 Ajoitus: kivikautinen  
 Laji: asuinpaikka

Kartta: 3131 10 LUOTOSENJÄRVI  
 x: 6746 52 y: 3538 52 z: 57,5

Tutkijat: Jussila T 2005 tarkastus

Löydöt: KM 36566:1, 45,5 g, 57 kpl, saviastian paloja, Taina Pekka 2002, diar. 30.3.2007, Asbestisekotteisen saviastian muruja, joissa osassa leveää ja tiheää kampa-leimaa. ilmeisesti vasbia.

:2, 7,9 g, 1 kpl, kvartsikaavin, Kaareva retusoitu terä. Kulunut. Mitat: 32 x 30 x 12 mm.

:3, 1,9 g, 1 kpl, kvartsikaavin, Pyöreä ter. Mitat: 18 x 15 x 7 mm.

:4, 711 g, 212 kpl, kvartsi-iskoksia, runsaasti iskoksia.

:5, 50,2 g, 100 kpl, palanutta luuta.

Luumäen museossa keramiikkaa.

Kiinteistö: 0004 0016 , omist: Luumäen seurakunta.

Sijainti: Paikka sijaitsee Luumäen kirkosta 10,5 km etelään, Urpalanjoen länsipuolella n. 100 m, harjanteen länsipäässä olevalla kapealla ja kivikkoisella muinaisrantatörmällä, metsätien alla ja sivuilla.

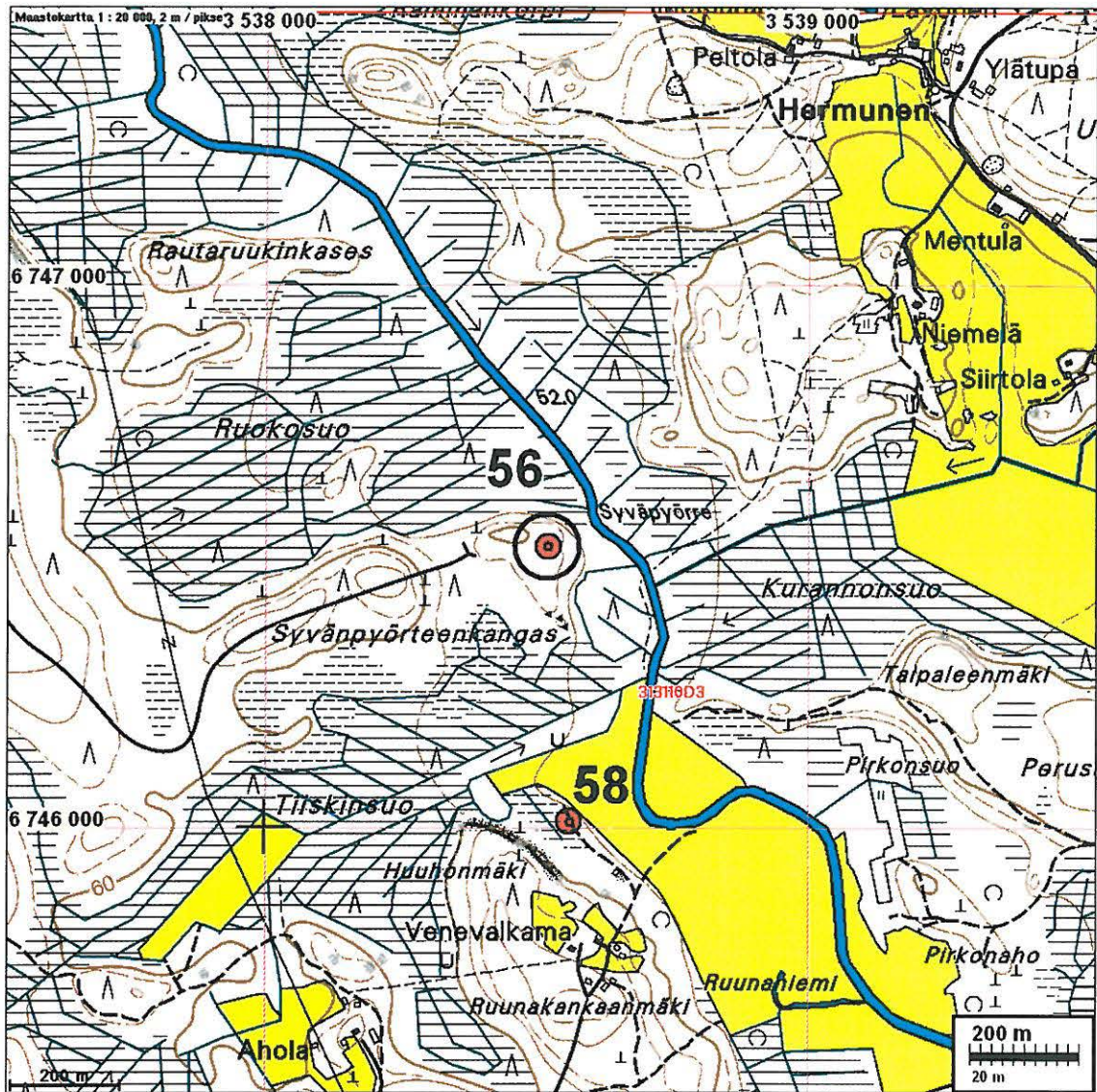
Huomiot: Varh. asb keramiikkaa, osin tuhoutunut metsätien teossa. Jyrkähkösti jokiuomaan laskevassa rinteessä on kapea tasanne, jossa asuinpaikka on. Maaperä on paikalla hiekkainen, mutta melko kivinen moreeni. Rinne viettää siis itään. Löydöt metsätien pohjoispuolisesta leikkauksesta ja ojasta. Paikka lienee topografian perusteella varsin suppea ja osin jäänyt metsätien alle. Paikan on löytänyt Pekka Taina.

Kartta seuraavalla sivulla.

Varhaista asbestikeramiikkaa,

kaapimia ja alla piitä





Syväpyörteen asuinpaikka rintein tasanteella kuvan etualalla. Kuvattu joen suuntaan itään. Kuvassa Pekat Taina ja Siipopää tarkastelevat ojan penkan löytöjä.

**LUUMÄKI 57 LAPLAHTI** *mj. rek. 1000017420*

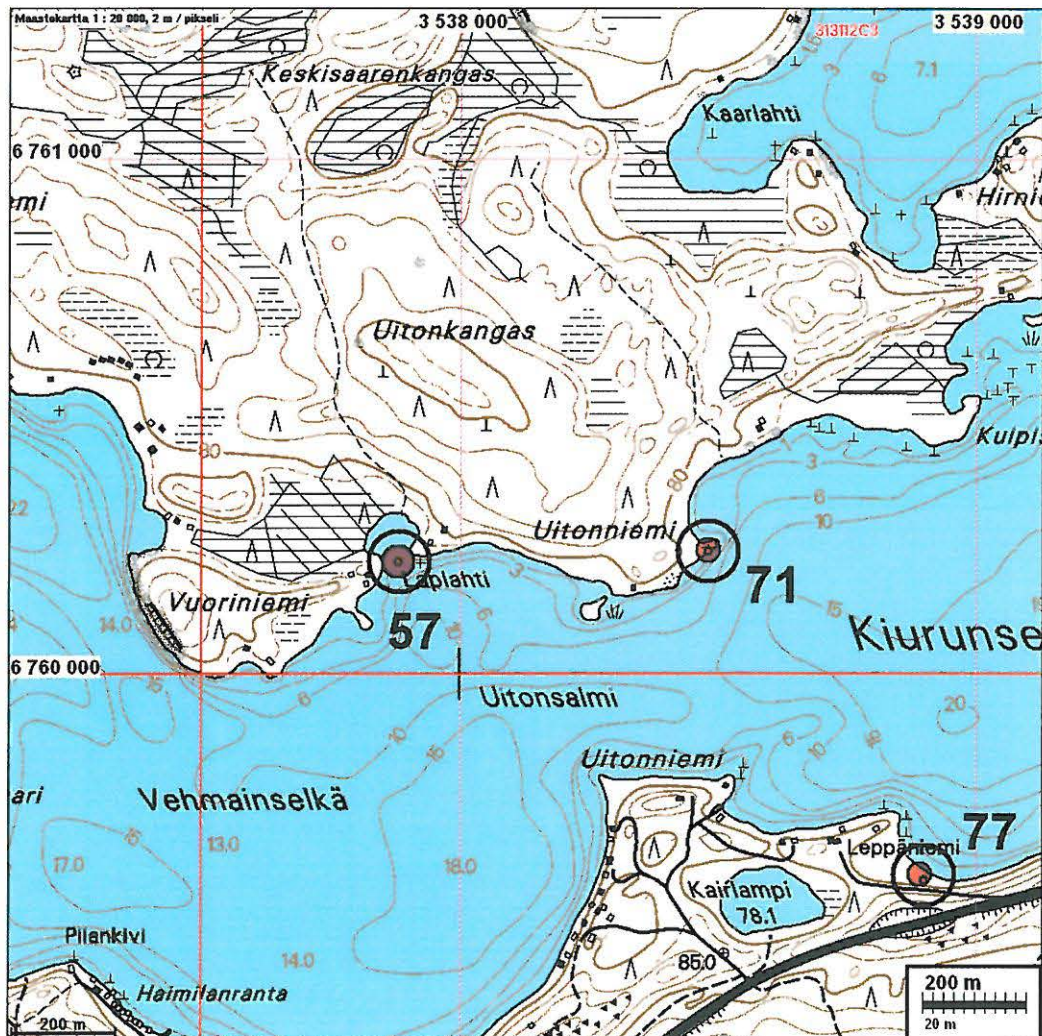
Rauh.lk: 2  
 Ajoitus: kivistinen  
 Laji: asuinpaikka

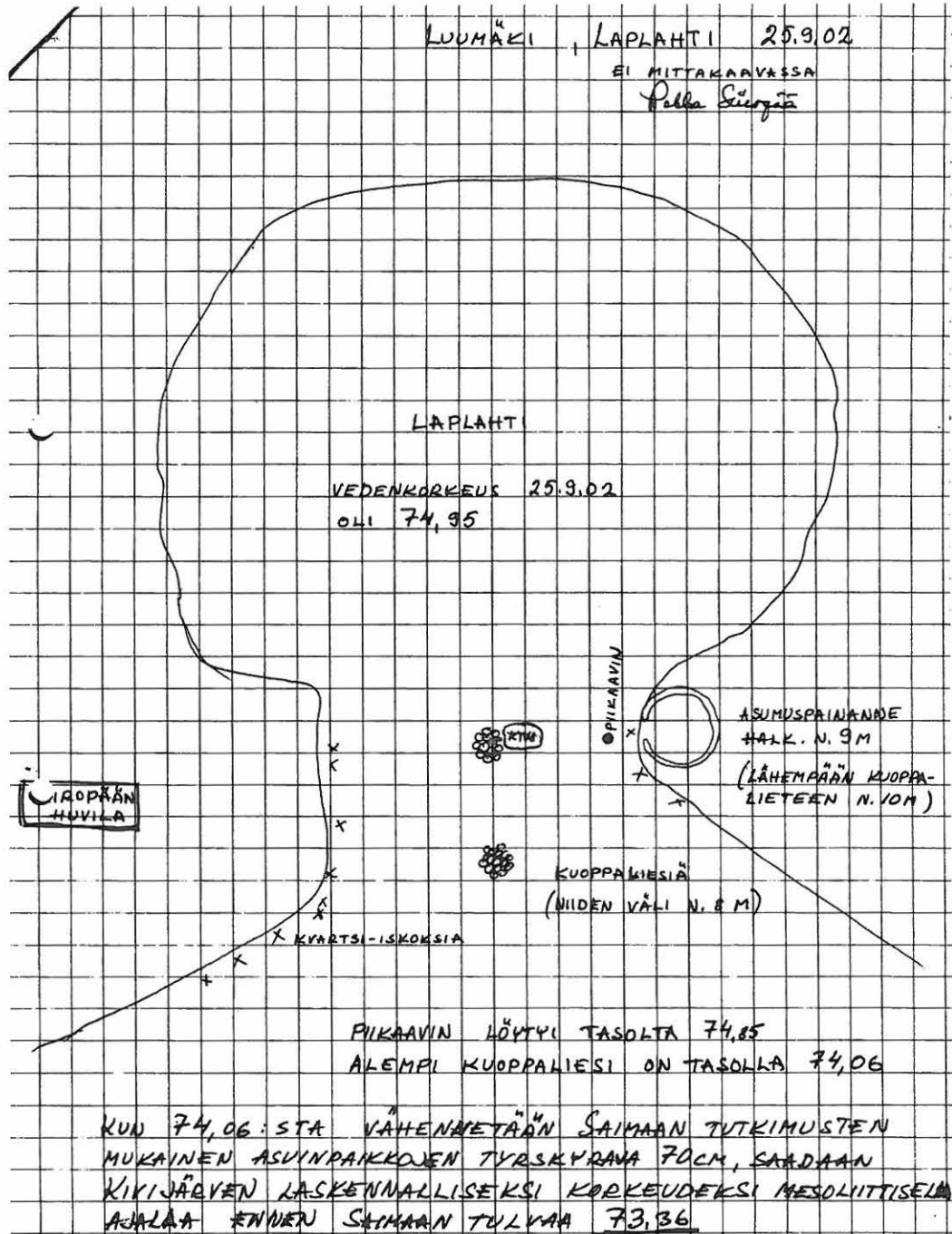
Kartta: 3131 12 HUUHTSALO  
 x: 6760 22      y: 3537 88      z: 74,5

Löydöt: KM 36567:1, 7,3 g, 1 kpl, piäesine, Siiröpää P 2002, diar. 30.3.2007, ruskeaa piitä, jossa retusoitua ohutta terää. Mitat: 43 x 25 x 9 mm.  
 :2, 2 g, 1 kpl, kvartsiesine, Kaareva terä. Mitat: 26 x 15 x 6 mm.  
 :3, 28,8 g, 7 kpl, kvartsi-iskoksia, rantavedestä, osa hieman pyörityneitä, osa hyvässä terässä.

Sijainti: Paikka sijaitsee Luumäen kirkosta 3,8 km pohjoiseen, Kivijärven Haapasalon saaren etelärannalla olevan matalan lahdekkeen alueella, veden alla, Pekka Siiröpään huvilan edustalla.

Huomiot: Aivan selvä tapaus eli asuinpaikka veden alla. Paikalla on matalavetinen lahdenpoukama. Alueella mahd. asumuspainanne aivan rannassa, sekä vedenalaisia kivettyjä kuoppaliesiä. Ks. karttapiirros seuraavalla sivulla.





### LUUMÄKI 58 VENEVALKAMA

Rauh.lk: 2  
Ajoitus: kivikautinen  
Laji: asuinpaikka

Kartta: 3131 10 LUOTOSENJÄRVI  
x: 6746 01 y: 3538 56 z: 56

Löydöt: KM 36573, 29,3 g, 13 kpl, kvartsi-iskoksia, 2004, diar. 30.3.2007, Osa epämaa-  
räisiä, pyöristyneitä. Joukossa mahdollinen hyvin kulunut pieni kaavin. Löytäneet  
Erkki Sirkka metsätieltä.

Sijainti: Paikka sijaitsee Luumäen kirkosta 11,0 km etelään, Urpalanjoen länsirannalla,  
rantapellon takana olevalla matalalla harjanteella..

Kartta s. 76

**LUUMÄKI 59 NENÄTTÖMÄNSUO**

Rauh.lk: 2  
 Ajoitus: kivistinen  
 Laji: asuinpaikka

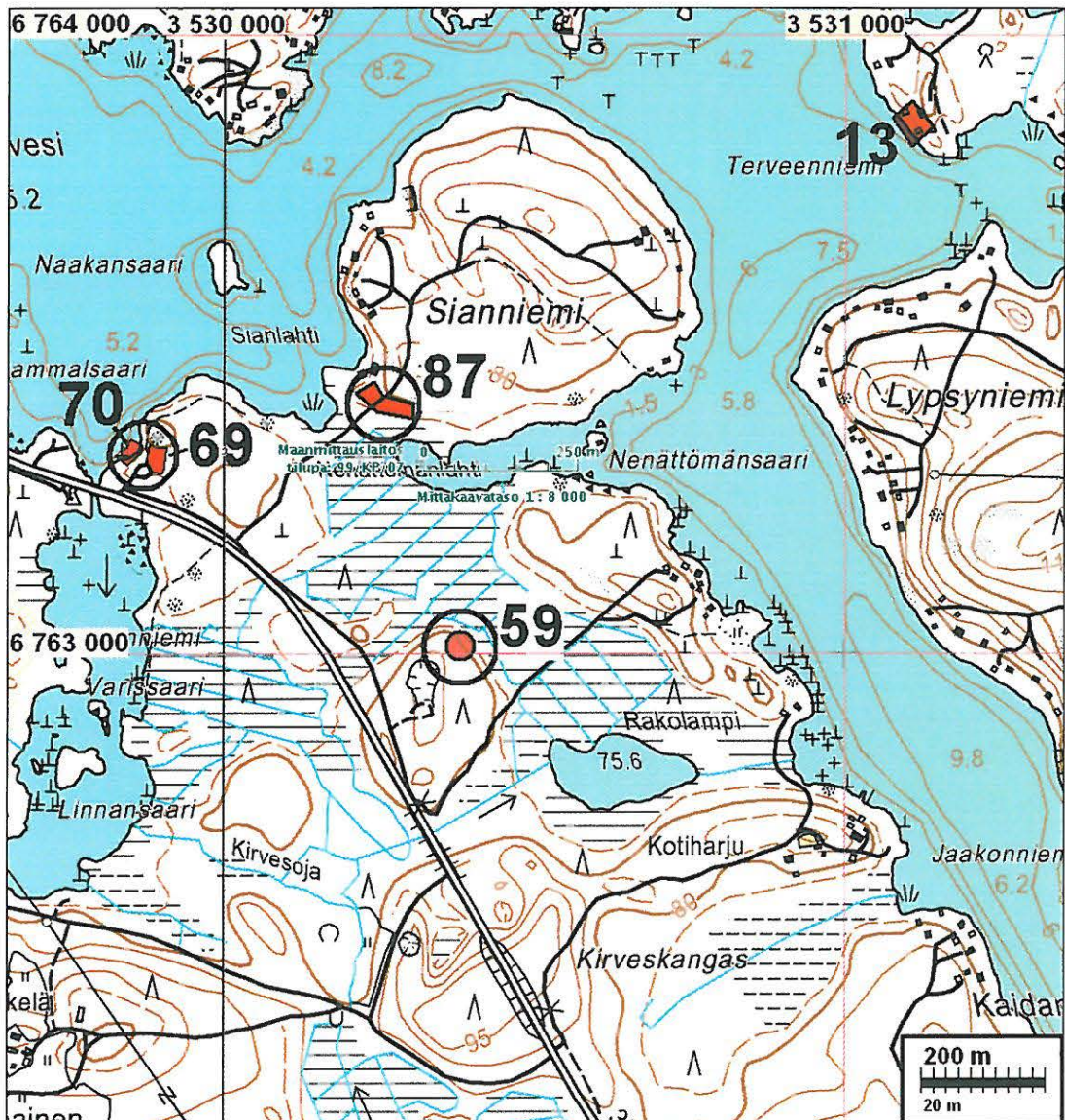
Kartta: 3131 12 HUUHTSALO  
 x: 6763 02 y: 3530 37 z: 60 ±1 m

Tutkijat: Jussila T 2005 inventointi

Löydöt: KM 36605:1, 4,6 g, 1 kpl, saviastian paloja, Jussila Timo 2005, diar. 30.3.2007, Sekoitteena hiekkaa. Koristeluna kampaleimapainannetta. Seinämän paksuus 9 mm. :2, 13 kpl, palanutta luuta.

Sijainti: Paikka sijaitsee Luumäen kirkosta 8,6 km luoteeseen, Kivijärven lasku-uoman, Huopaisenvirran suusta 650 m itä-kaakkoon, Rakolammen luoteispäästä 210 m luoteeseen, maantie 378:sta 190 m koilliseen, Suon keskellä olevan laajan mäen koillisreunalla, mäen laella olevasta vanhasta hiekkakuopasta n. 60 m koilliseen, aivan suon reunalla olevan kallion päällä.

Huomiot: Paikalla on jyrkästi suohon laskeva kallio, jonka päällä on paikoin maata useita kymmeniä senttejä. Kvartsit löytyivät koekuopasta. Koekuopituksen perusteella paikka vaikuttaa suppea-alaiselta. Paksu ja vahva kulttuurikerros. paikka on täysin ehjä ja kajoamaton.



## 59 Nenättömänsuo



Asuinpaikkaa rinteen laella tuulenkaadon kohdalla ja takana. Kuvattu etelään.



Asuinpaikka kalliorinteiden laella. löytökohta lapion kohdalla. Kuvattu luoteeseen.



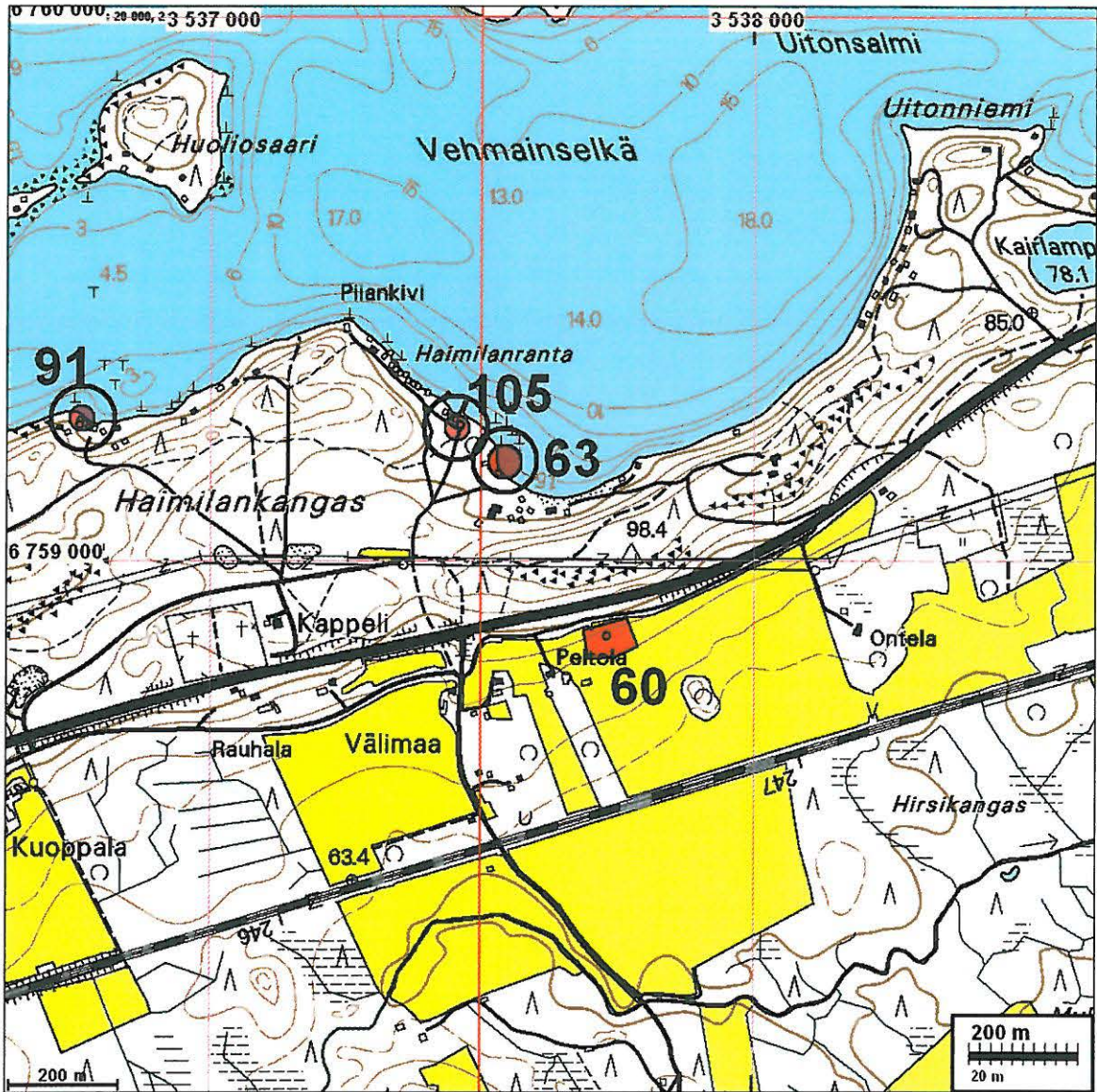
**LUUMÄKI 60 ONTELA**

- Rauh.lk: 2  
 Ajoitus: kivikautinen  
 Laji: asuinpaikka
- Kartta: 3131 11 LUUMÄKI  
 x: 6758 86 y: 3537 73 z: 75
- Tutkijat: Jussila T 2002 kartoitus, Jussila T 2005 tarkastus
- Löydöt: KM 33260, kvartsi-iskoksia, Siiröpää P 2001.  
KM 33718:1-10, 20 kpl, kvartsi-iskoksia, Jussila T 2002, diar. 7.6.2006, iskoksia ja yksi esine. Koekaivaukselta.  
KM 36568:1, 6 g, 1 kpl, kvartsikaavin, Siiröpää P ym 2003, diar. 30.3.2007, Kaareva terä. Mitat: 26 x 24 x 11 mm.  
 :2, 1,5 g, 1 kpl, kvartsiesine / terä, suora, lähinnä leikkaava terä. Mitat: 22 x 13 x 6 mm.  
 :3, 365,6 g, 19 kpl, kvartsi-iskoksia, Joukossa ytimiä ja mahdollisia esineitä.
- Sijainti: Paikka sijaitsee Luumäen kirkosta 2,6 km koilliseen, Taavetin Shelliltä n. 2.6 km itään, aivan valtatie 6:n varrella, sen eteläpuolella n. 50 m, etelään loivasti viettävällä peltorinteellä.
- Huomiot: Hertell nro 21. Maaperä alueella on hiekka / hiekkamoreeni. Paikan havaitsivat v. 2001 Luumäkeläiset harrastaja-arkeologit, jotka havaitsivat pellossa n. 30 x 30 m alalla kvartseja ja joitain palaneen luun murusia. Ainakin yksi kvartsi oli selvä esine (Km 33718:10). Tämä löytyi perunapellosta alueen itäreunalta. Paikalla järjestettiin arkeologia päivien 2002 ohjelmassa päivän mittainen koekaivaus 7.9.2003. Peltomultakerroksen löytöjen perusteella ei saatu esille asuinpaikan ydintä. Löydöt jäivät vähäiseksi: 20 kvartsi-iskosta. Kuitenkin vaikuttaa siltä, että asuinpaikka olisi alempana rinteellä, kohdalla missä rinne loivenee ja taas sitten jyrkkenee etelän suuntaan, eli muinaisen Y1 ranta-törmän reunan tienoille (törmä erottuu hyvin heikosti pellostä). Asuinpaikan sijoittumista muinaisrannan suunnassa ei saatu selville. Myös myöhemmin syksyllä Pekka Siiröpään pellostä havaitsemien muutamien kvartsien perusteella asuinpaikka sijoittuisi ns. yläpellon alaosaan, eli noin korkeustasolle 70-72 m mpy.

Kartta seuraavalla sivulla



Ontelan asuinpaikkaa pellossa, taustalla kuutostie.



Kvartsiesine Ontelasta

Paikan maastoa kuvattuna kaivauksella 2002

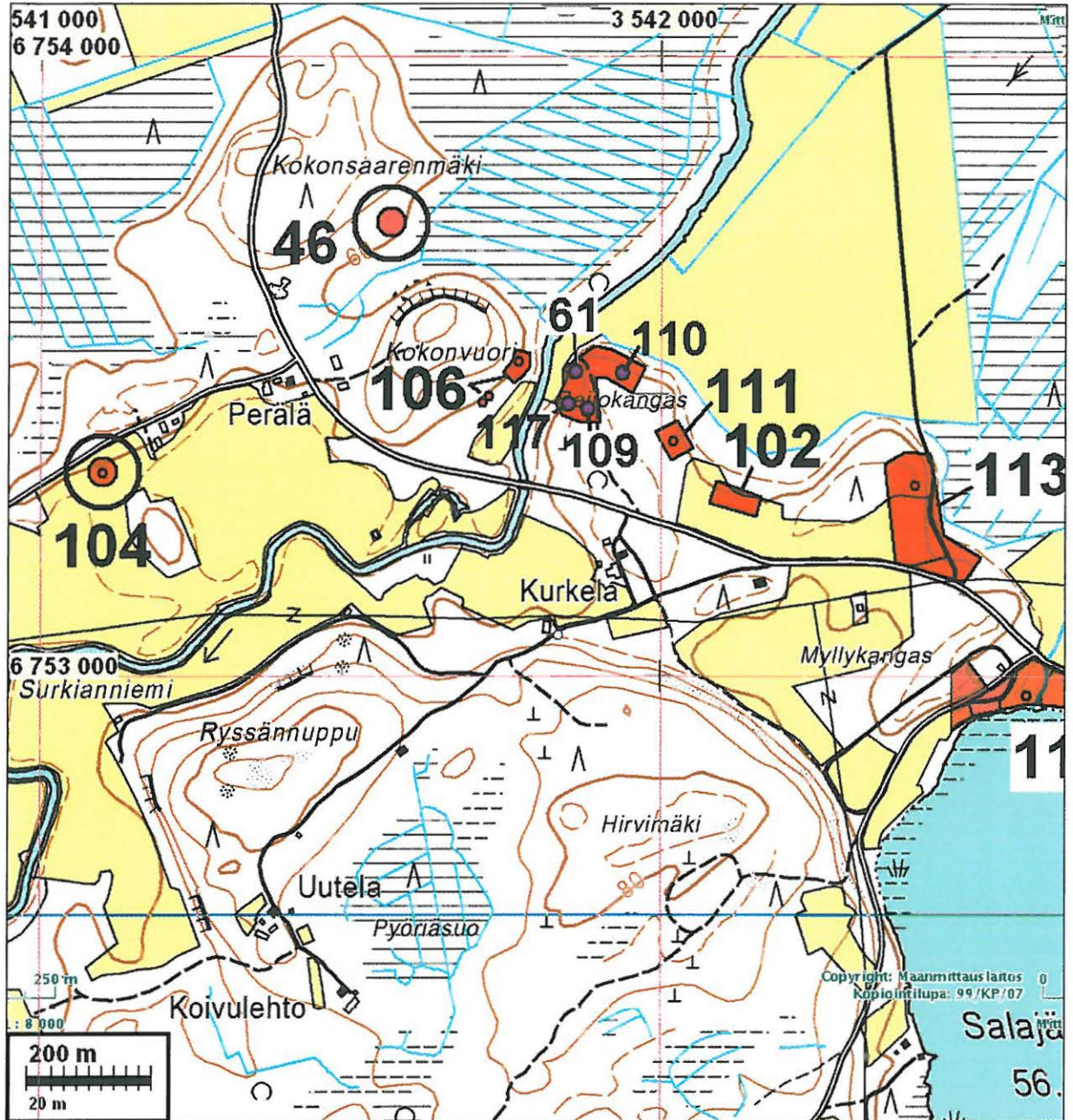


Kil 53718-18 Luumäki Ontela 2002

**LUUMÄKI 61 REIJONKANGAS 1**

- Rauh.lk: 2  
 Ajoitus: kivikautinen  
 Laji: asuinpaikka
- Kartta: 3133 02 SUO-ANTTILA  
 x: 6753 49 y: 3541 86 z: 61
- Tutkijat: Jussila T 2003 kaivaus, Jussila T 2004 kaivaus, Jussila T 2005 kaivaus
- Löydöt: KM 34447:1-483, Kaivauslöytöjä, Jussila T 2003, diar. 23.4.2003.  
KM 34772:1-359, Kaivauslöytöjä, Jussila T 2004, diar. 27.10.2004.  
KM 34906, kvartsi-iskoksia, Siropää P, Hertellin luetteloimat vanhat hajalöydöt.  
KM 35797:1-338, kaivauslöytöjä, Jussila Timo 2005, diar. 6.4.2006.  
KM 36569:1, eri aikoina paikalta poimittuja löytöjä, Siropää P, Jussila T ym. 2003-2006, diar. 30.3.2007, saviastian paloja, useista astioista 51,3 g, 22 kpl. Sekoitteena vaihtelevia määriä hiekkaa ja kiillettä. Jotkut huokoisia. Koristeluna kampaileimapainanteita ja kuoppia. Yhdessä palassa tekstiilipainannetta.  
 :2, 5,1 g, 1 kpl, saviastian paloja, Sekoitteena melko lyhytkuituista asbestia.  
 :3, 4,3 g, 1 kpl, saviastian paloja, Sekoitteena palanutta luuta. Huokoista. Metsänlaikutusvaoista.  
 :4, 1 g, 1 kpl, kvartsikärki, Viistoteräinen nuolenkärki. Löpikuultavaa kvartssia. Reunoilla ja kannassa retusointia. Mitat: 22 x 12 x 5 mm  
 :5, 5,3 g, 1 kpl, kvartsikaavin, Kaareva retusoitu terä. Mitat: 27 x 20 x 8 mm.  
 :6, 2,8 g, 1 kpl, kvartsikaavin, Kaareva retusoitu terä sekä loivasti kaareva kulunut terä. Mitat: 19 x 17 x 9 mm.  
 :7, 2 g, 1 kpl, kvartsikaavin, 3 suorahkoa retusoitua terää. Mitat: 15 x 15 x 8 mm.  
 :8, 217,2 g, 86 kpl, kvartsi-iskoksia, Joukossa ytimiä ja mahdollisia esineitä sekä kolme kvartsiitti-iskosta.  
 :9, 12,1 g, 1 kpl, hiomakiven katkelma, Katkelma. Vaalean harmaanruskeaa liusketta. Kahdella sivulla hiontaa. Samaa esinettä kuin vuoden 2005 kaivauslöydöt.  
 :10, 63,3 g, 1 kpl, hiomakivi, Harmaata kiillepitoista liusketta. Poikkileikkaus vino kolmio. Yhdellä tasaisella pinnalla hiontaa. Mitat: 75 x 30 x 22 mm.  
 :11, 32,5 g, palanutta luuta.
- Sijainti: Paikka sijaitsee Luumäen kirkosta 6,4 km kaakkoon, Suo-Anttilassa, Luumäen kirkolle menevän tien pohjoispuolella, Urpalanjoen sillasta 205 m pohjois-koilliseen, Urpalanjoen rannasta nousevalla länteen viettävällä rinteellä.
- Huomiot: Hertell nro 24. Paikalla suoritettu viikon mittaisia kaivauksia vuosina 2003-2005. Rapakivimoroinen maaperä, paikoin kallio lähellä pintaa. Jokeen, pohjoiseen ja länteen loivasti viettävä rinne ja sen päällä oleva laki. Löydöt viittaavat asutukseen varhaisesta kampakeramiikasta kivikauden lopulle - mm Pyheensillan kärkiä ja tekstiilipintaista keramiikkaa (Kiukainen). Paikalla limittäin ja päällekkäin useita asutusvaiheita. Vahva kulttuurikerros. Kaivaus v. 2003, 40 m<sup>2</sup>, Km 34447, kaivaus v. 2004, 23 m<sup>2</sup>, Km 34772, kaivaus v. 2005, 23,5 m<sup>2</sup>, Km 35797 (huom. raportissa väärä Km numero: 36697, joka Museovirastossa diaarissa sattuneen sekaannuksen vuoksi sittemmin muutettiin oikeaksi 35797).





Etuallalla oikealla paikka 109, kuvan vas. laidassa alhaalla paikka 117, Reijonkangas 1 kauppana kuvan keskellä missä kaivaukset käynnissä



**LUUMÄKI 62 ALATUPA***ms. 1000002865*

- Rauh.lk: 2
- Ajoitus: historiallinen: keskiaika-uusiaika ? (voi olla varhaisempikin)
- Laji: asuinpaikka
- Kartta: 3131 10 LUOTOSENJÄRVI  
x: 6748 04 y: 3536 60 z: 62
- Tutkijat: Jussila T 2005 inventointi
- Löydöt: KM 34884:1-4, 25 kpl, kvartsi-iskoksia, tuluspiitä, pii-iskoksia, kv-esine.  
KM 36570:1, 6,3 g, 1 kpl, saviastian paloja, Taina Pekka 2003, diar. 30.3.2007, Kivisavikeramiikkaa. Massa vaaleanruskea. Ilmeisesti lieriönmuotoisesta astiasta. Ulkopinnalla kaksi vaakasuoraa koristejuovaa. Sisä- ja ulkopinnalla vaaleaa rapautunutta lasitusta. Seinämän paksuus 5 mm. (Jukka Luodon mukaan keskiaikaista kivisavikeramiikkaa.).  
:2, 9,4 g, 1 kpl, saviastian paloja, Pohjapala tasapohjaisesta astiasta. Savimassa harmaa, lievästi huokoinen. Sisäpinnalla valkoista rapautunutta lasitusta. (Jukka Luodon mukaan keskiaikaista kivisavikeramiikkaa.).  
:3, 9,1 g, 1 kpl, saviastian paloja, Kivisavikeramiikkaa. Savimassa tiivis, kovaksi poltettu, vaaleanharmaa, pinnat vaaleanliianruskeaan vivahtavat. Ulkopinnalla kirkasta lasitusta. Seinämän paksuus 5-7 mm. (Jukka Luodon mukaan 1400-1600-l. keramiikkaa.).  
:4, 4,1 g, 1 kpl, saviastian paloja, Kivisavikeramiikkaa? Mustanharmaa, tiivis, kova savimassa. Toisella pinnalla koristeluna lyhyitä juovia. Seinämän paksuus 3 mm.  
:5, 3 g, 1 kpl, saviastian paloja, Punasavikeramiikkaa? Savimassa harmaa, osassa kappaletta tiilenpunainen, hieman huokoista. Sisäpinnalla rapautunutta lasitusta. Seinämän paksuus 6 mm.  
:6, 15 g, 1 kpl, kvartsikaavin, Epävarma. Savukvartsia. Pyöreä, mahdollisesti retusoitu terä. Mitat: 34 x 22 x 19 mm.  
:7, 9,8 g, kvartsikaavin, Kaareva retusoitu terä, jossa kovera osa. Kulunut ja pyörästynyt. Mitat: 32 x 30 x 13 mm.  
:8, 2,1 g, 1 kpl, kvartsikaavin, Epävarma. Kaareva, mahdollisesti retusoitu terä. Kulunut ja pyörästynyt. Mitat: 22 x 13 x 6 mm.  
:9, 0,8 g, 1 kpl, kvartsikärki, Poikkiteräinen nuolenkärki. Epävarma. Läpikuultavaa kvartsia. Kantaosassa ja reunoissa retusointia. Mitat: 19 x 13 x 4 mm.  
:10, 101,6 g, 24 kpl, kvartsi-iskoksia, Joukossa ytimiä ja mahdollisia esineitä. Osa kappaleista pyörästyneitä. Hieman oudolta vaikuttavaa tavaraa - vaikuttaa murskautulta kvartsilta - niiden funktio ja tekniikka syytä tutkia tarkemmin. Liittyvätkö hist. ajan asutukseen?  
:11, 5 g, 6 kpl, pii-iskoksia / tuluspiitä, Mahdollisesti tuluspiitä.  
:12, 26,2 g, 47 kpl, palanutta luuta.
- Sijainti: Paikka sijaitsee Luumäen kirkosta 8,8 km etelään, Suoknuutissa, Alatuvan talon itäpuolisella pellolla.
- Huomiot: Hertell nro 1. Paikalla on pellossa - ja ehkä osin nykyisen tilakeskuksen alla - vanha tilatontti, joka keramiikan perusteella voi ajoittua keskiajalle - 1700 luvulle. Maaperä paikalla on hiekka. löytöalue on tasaisella, hyvin loivasti viettävällä pellolla. Löytöalueen kaakkoispuolella lähes 100 m etäisyydellä siitä on Urpalanjokilaaksoon jyrkästi laskeva rinne, vanha rantatörmä runsaan 60 m korkeustasolla. Kyseessä olisi hyvin varhaiskivikautinen veden korkeustaso. Paikalta löytynyt kvartsi- ja osin myös piimateriaali viittaisi kivikautiseen asutukseen, mutta paikka on pyyntikulttuurin asuinpaikalle hyvin outo ja poikkeuksellinen. Löytömateriaalissa ei ole mitään mikä antaisi aiheutta epäillä preboreaalista ajoitusta. Vaikuttaa siltä, että kvartsi liittyisi kuitenkin historiallisen ajan asutukseen - sen löytöalue on täsmälleen sama kuin historiallisen materiaalin.

## 62 alatupa



Löytöaluetta pellossa kuvan etualalla ja keskellä, kuvattu koilliseen.  
Piilöytö alatuva – tuluspiitä?



Kivisavikeramiikkaa



**LUUMÄKI 63 HAIMILANRANTA** *1* *1000012862*

Rauh.lk: 2  
 Ajoitus: kivikautinen  
 Laji: asuinpaikka

Kartta: 3131 11 LUUMÄKI  
 x: 6759 16      y: 3537 53      z: 74,5

Tutkijat: Jussila T 2005 inventointi

Löydöt: KM 34885, 23 kpl, kvartsi-iskoksia, Joukossa ytimiä ja mahdollisesti yksi esine tai esineen katkelma.

Sijainti: Paikka sijaitsee Luumäen kirkosta 2,7 km koilliseen, Kivijärven etelärannalla, Luumäen hautausmaan koillispuolella olevan lahdekkeen lounaisrannalla rantavedessä.

Huomiot: Hertell nro 2. Paikalla on rantaveden alla oleva kivikautinen asuinpaikka. Ranta lahdekkeessa on matala ja loiva. Rantavedessä erottuu liesikiveyksiä, joiden ympäriltä on matalan veden aikana poimittu kvartseja. Rannan päällä ei ole havaittu merkkejä esihistoriasta tällä kohdalla mutta kylläkin pari sataa metriä luoteeseen (paikka nro 105).

Kartta sivulla 82



Löytöaluetta rantavedessä kuvan alalla. Kuvattu etelään.  
 Alla: veden alta hämöttävä liesikiveys



**LUUMÄKI 64 HARTUNSALMI**

Rauh.lk: 2  
 Ajoitus: kivikautinen  
 Laji: asuinpaikka

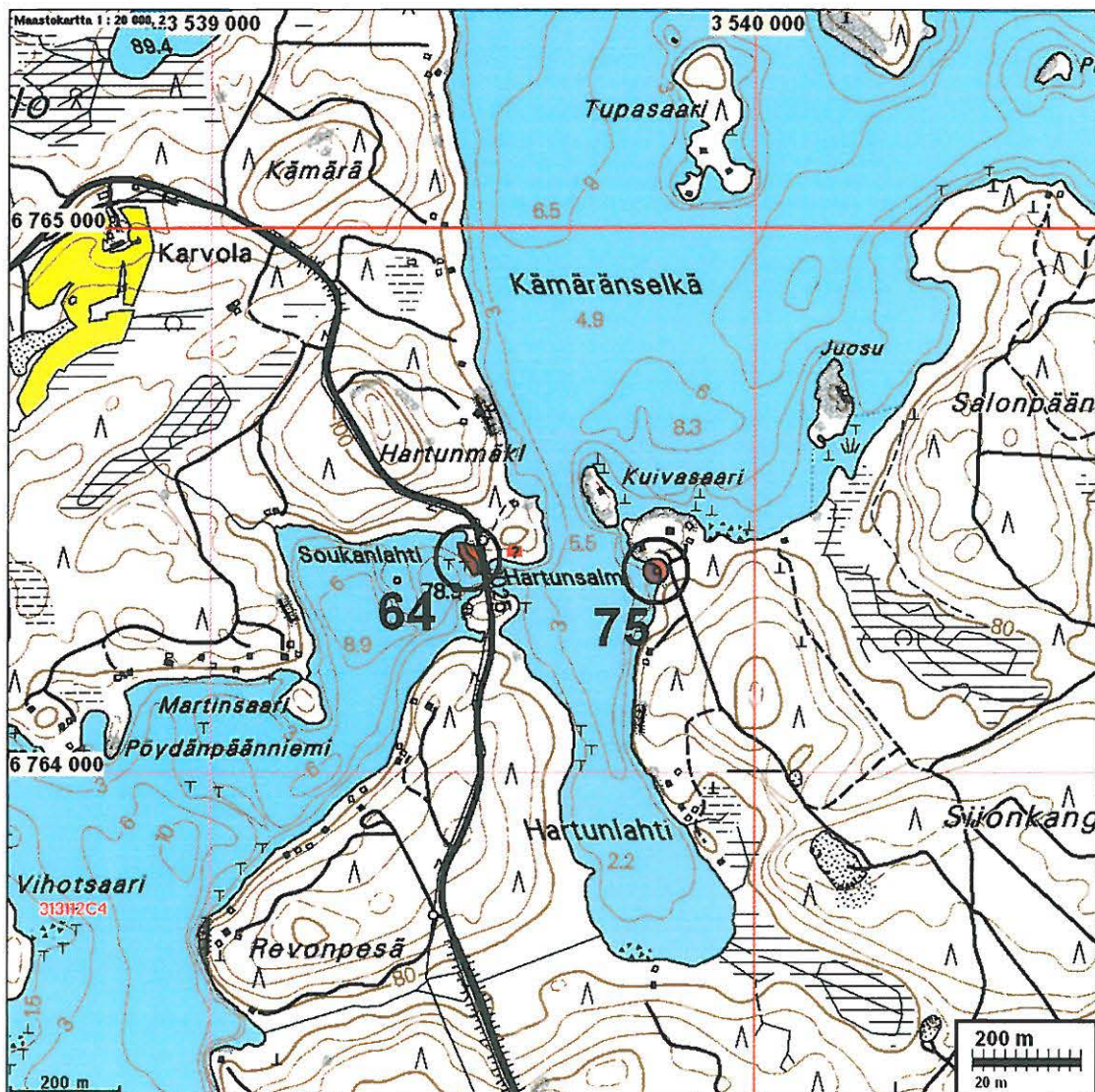
Kartta: 3131 12 HUUHTSALO  
 x: 6764 40 y: 3539 48 z: 75

Tutkijat: Jussila T 2005 inventointi

Löydöt: KM 34886, 64 kpl, kvartsi-iskoksia, Kv-esine 2, Ytimiä 6.  
KM 36583:1, 14,7 g, 6 kpl, kvartsi-iskoksia, Siiröpää P., diar. 30.3.2007, rantavedestä.  
 :2, 1,9 g, 1 kpl, kvartsi-iskoksia, rannalta sillan länsipuolelta.  
 :3, 8,5 g, 2 kpl, kvartsi-iskoksia, Koekuopista. Maantien itäpuolelta, Bryggaren tontilta (Jussila 2005).

Sijainti: Paikka sijaitsee Luumäen kirkosta 8,3 km pohjoiseen, Kivijärven rantavedessä, Kännätsalon ja Huuhtsalon välisen salmen pohjoisrannalla aivan sillan kupeessa ja tien länsipuolella.

Huomiot: Hertell nro 3. Paikalla on matalassa hiekkapohjaisessa rantavedessä niemekkeen länsirannalla kvartseja. Rannan puolella ei ole asuinpaikan merkkejä havaittu.





## 64 Hartunsalmi



Kvartseja rantavedessä Hartunsalmen länsipuolella. Kuvattu etelään.  
Alla: kvartsi-iskos rantavedessä (KM 36583:2)



**LUUMÄKI 65 HEIKINLAHTI**

*muut. edes. 1000002969*

Rauh.lk: 2

Ajoitus: kivikautinen

Laji: asuinpaikka

Kartta: 3131 12 HUUHTSALO

x: 6764 15      y: 3530 95      z: 79

Tutkijat: Jussila T 2005 inventointi

Löydöt: KM 34887, 6 kpl, kvartsi-iskoksia.

Sijainti: Paikka sijaitsee Luumäen kirkosta 9,1 km luoteeseen, Kontulassa, Kivijärven luoteispäässä, Kesämökin pihamaalla.

Huomiot: Hertell nro 4. Kesämökin pihamaalta, muinaisrantatörmän ääreltä on kasvimaasta poimittu kvartseja. Piha on hoidettu ja osin nurmikkona. Paikan rajaus on hyvin epäselvä.

Kartta sivulla 20

**LUUMÄKI 66 HIEKKALAHTI**

Rauh.lk: 2  
 Ajoitus: kiviakautinen  
 Laji: asuinpaikka

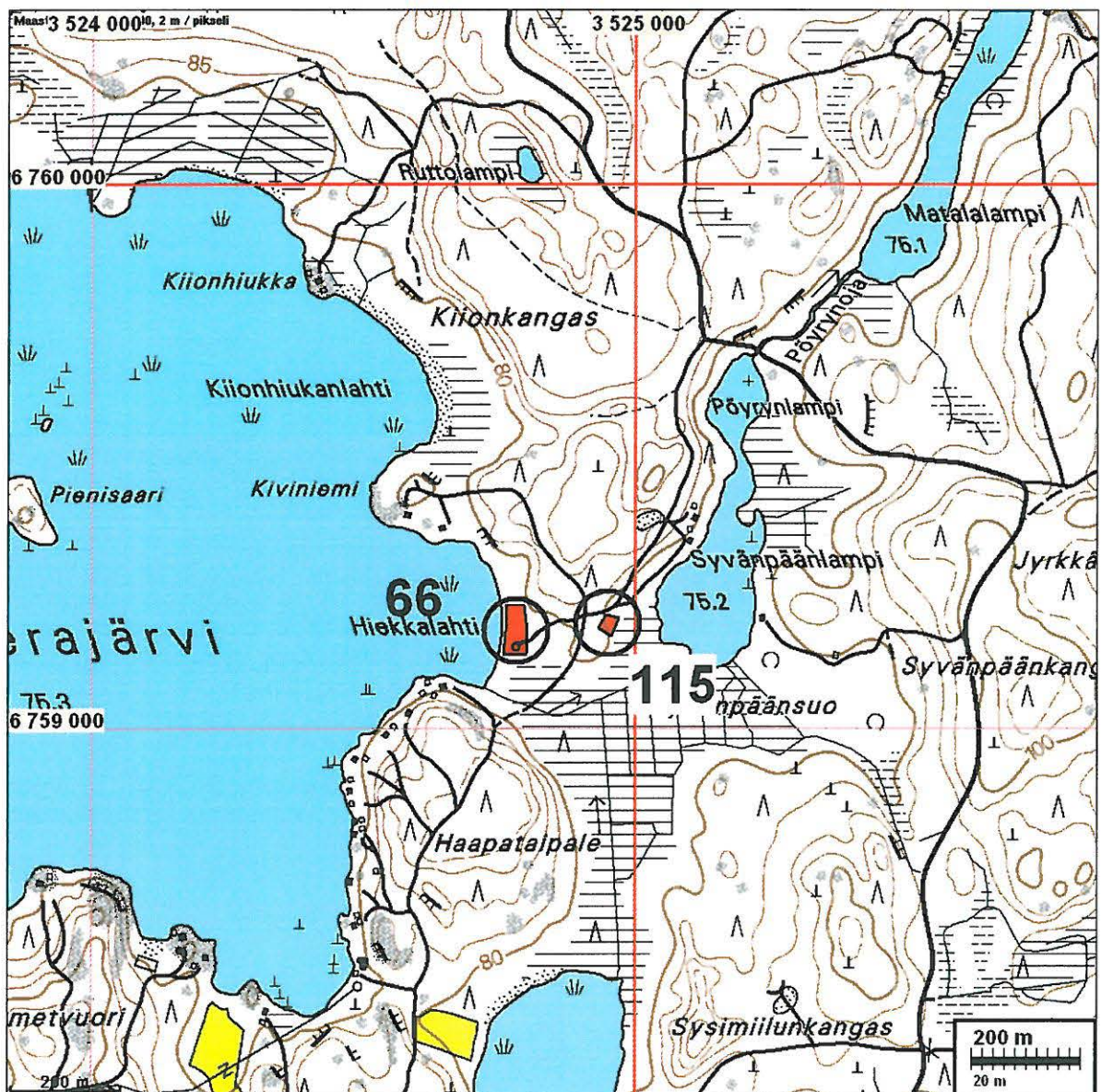
Kartta: 3131 08 SOMERHARJU  
 x: 6759 15 y: 3524 78 z: 77

Tutkijat: Jussila T 2005 inventointi

Löydöt: KM 34888, 116 kpl, kvartsi-iskoksia, luuta.  
KM 36595:1, 1,6 g, 1 kpl, kvartsi-iskoksia, Jussila Timo 2005, diar. 30.3.2007, koekuopasta.  
 :2, 4 kpl, palanutta luuta, koekuopasta.

Sijainti: Paikka sijaitsee Luumäen kirkosta 11,8 km länteen, Herajärven itärannalla.

Huomiot: Hertell nro 5. Paikalla on hieman nykyisen rannan yläpuolella, rannan tuntumassa muinainen rantatörmä, joka lahdekkeen eteläpäässä muuttuu matalaksi valliksi. Vallin läpi on tehty rantaan menevä tie. Tien leikkauksesta ja tieltä on aiemmin poimittu kvartseja. Kvartseja löytyi nyt myös tien pohjoispuoliselle tasanteelle tehdystä koekuopasta. Maaperä paikalla on hiekka.



## 66 Hiekkalahti



Asuinpaikan eteläosaa kuvattuna lounaaseen kohti rantaan menevää metsätietä, josta löytöjä.



Asuinpaikan keski-pohjoisosaa rantatörmän päällä olevalla tasanteella, kuvattu luoteeseen.

**LUUMÄKI 67 HIETALA** (000002821)

Rauh.lk: 2  
 Ajoitus: kivikautinen  
 Laji: asuinpaikka

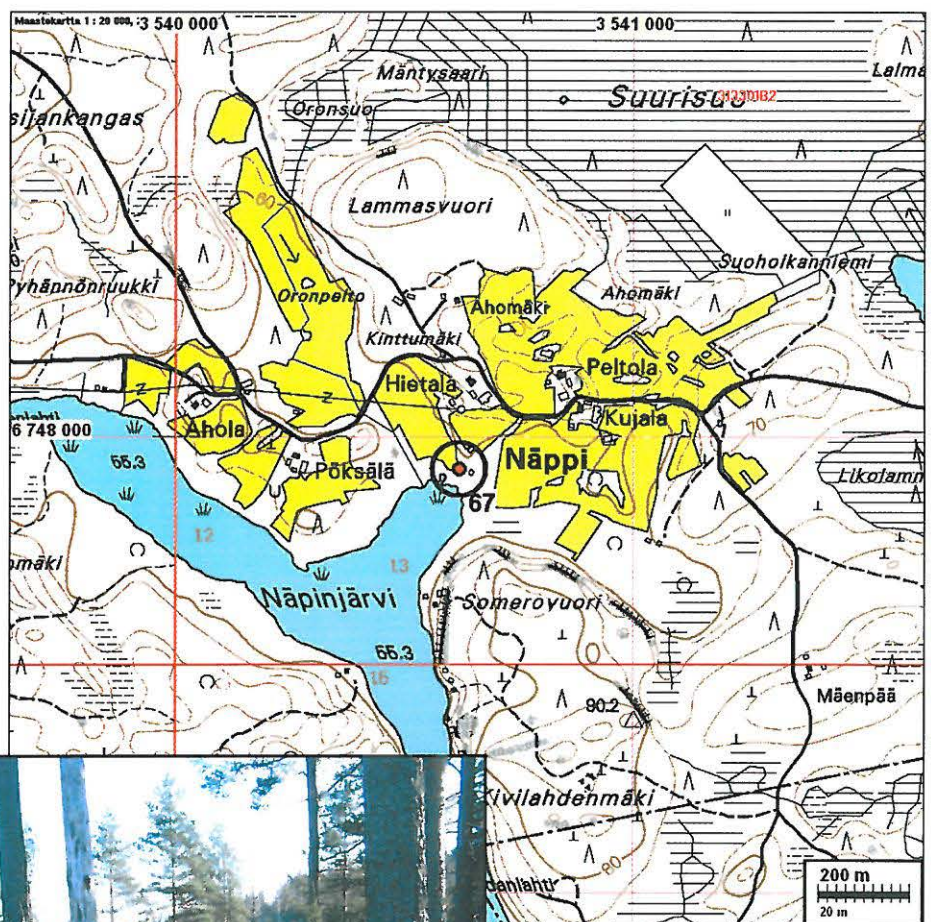
Kartta: 3133 01 IHAKSELA  
 x: 6747 93 y: 3540 62 z: 58

Tutkijat: Jussila T 2005 inventointi

Löydöt: KM 34889, 5 kpl, kvartsi-iskoksia, Siirpää P.

Sijainti: Paikka sijaitsee Luumäen kirkosta 9,8 km etelään, Pienen Näpinjärven keskivaiheilla olevan pohjoiseen kurottuvan lahden pohjukassa, rantaan kurottuvan harjanteen nokassa.

Huomiot: Hertell nro 6. Maaperä paikalla on hiekkainen moreeni. Paikalla on harjanteen kärkinipukka heti pellon itäpuolella ja sen laelle tehdystä koekuopasta on saatu kvartseja.



**LUUMÄKI 68 HOSTIKKA**

Rauh.lk: 2  
 Ajoitus: kivikautinen  
 Laji: asuinpaikka

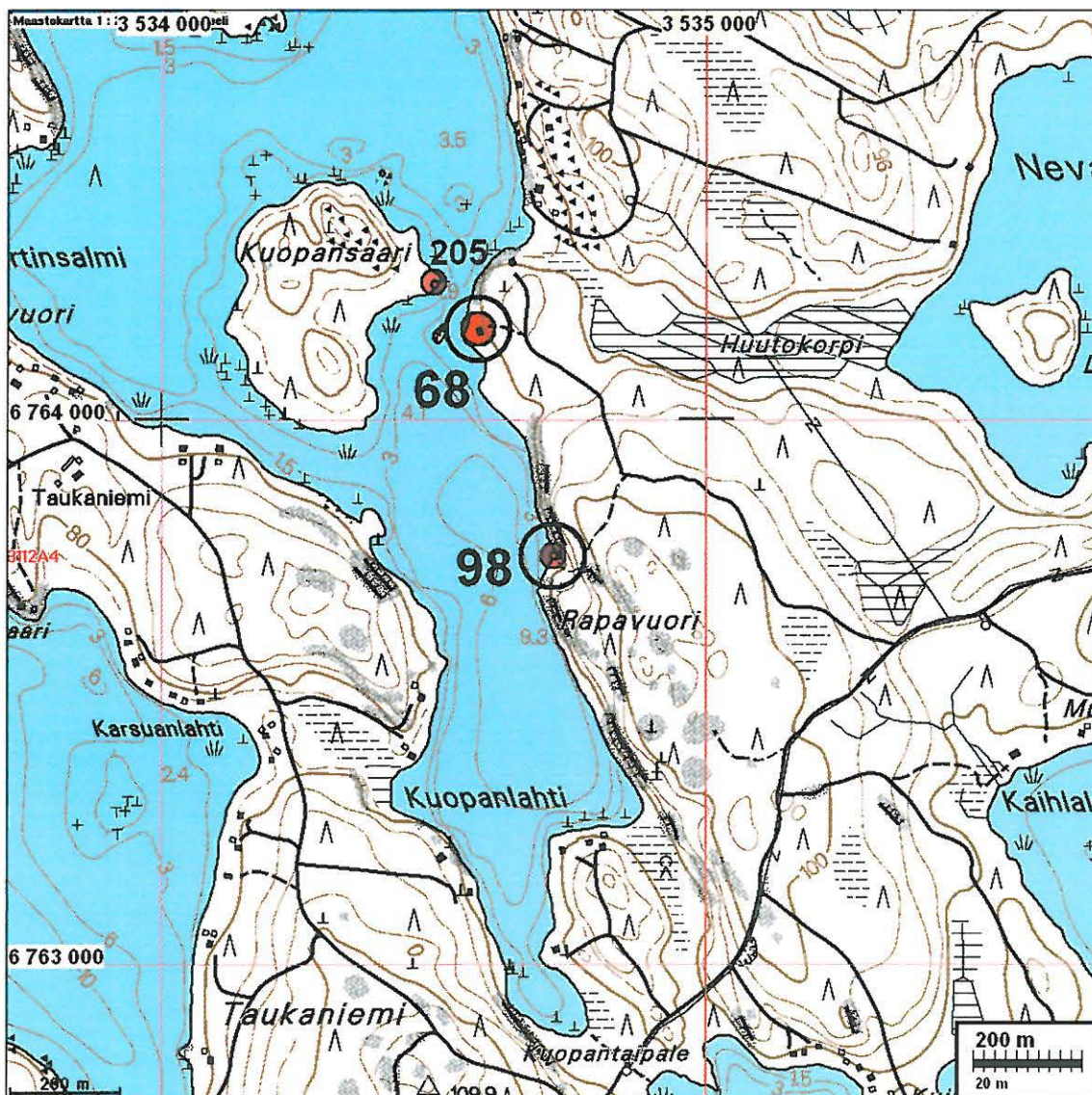
Kartta: 3131 12 HUUHTSALO  
 x: 6764 17 y: 3534 57 z: 58 ±1 m

Tutkijat: Jussila T 2005 inventointi

Löydöt: KM 36606:1, 37,9 g, 11 kpl, kvartsi-iskoksia, Jussila Timo 2005, diar. 30.3.2007.  
 :2, 1 kpl, palanutta luuta.

Sijainti: Paikka sijaitsee Luumäen kirkosta 7,6 km pohjoiseen, Kivijärven luoteisosassa, vastapäätä Kuopansaaren itäisintä niemeä, kapean salmen takana mantereeseen puolella olevan kesämökin pihamaalla, pääosin ilmeisesti se alla ja heti pohjoispuolella.

Huomiot: Kallioisen rannan ja kauempana rannasta olevan jyrkän kallion välillä on hiekkainen tasanne, jonka päällä on kesämökki. Löydöt tehtiin heti mökin pohjoispuolelle tehdyistä koekuopista, mökin eteläpuolen avoimesta pihatantereesta ei löytöjä havaittu. Asuinpaikka on suurimmaksi osaksi ehjänä mökin pohjoispuolella ja ilmeisesti myös nurkkapaalujen varassa olevan mökin alla. Koekuopissa havaittu myös keramiikkaa.



## 68 Hostikka



Asuinpaikka kallion alla tasanteella, mökin pohjoispuolella. Kuvattu länsi-lounaaseen.



Asuinpaikan maastoa mökin ympärillä, kuvattu pohjoiseen.

**LUUMÄKI 69 HUOPAISENVIRTA 1**

Rauh.lk: 2  
Ajoitus: kivistinen  
Laji: asuinpaikka

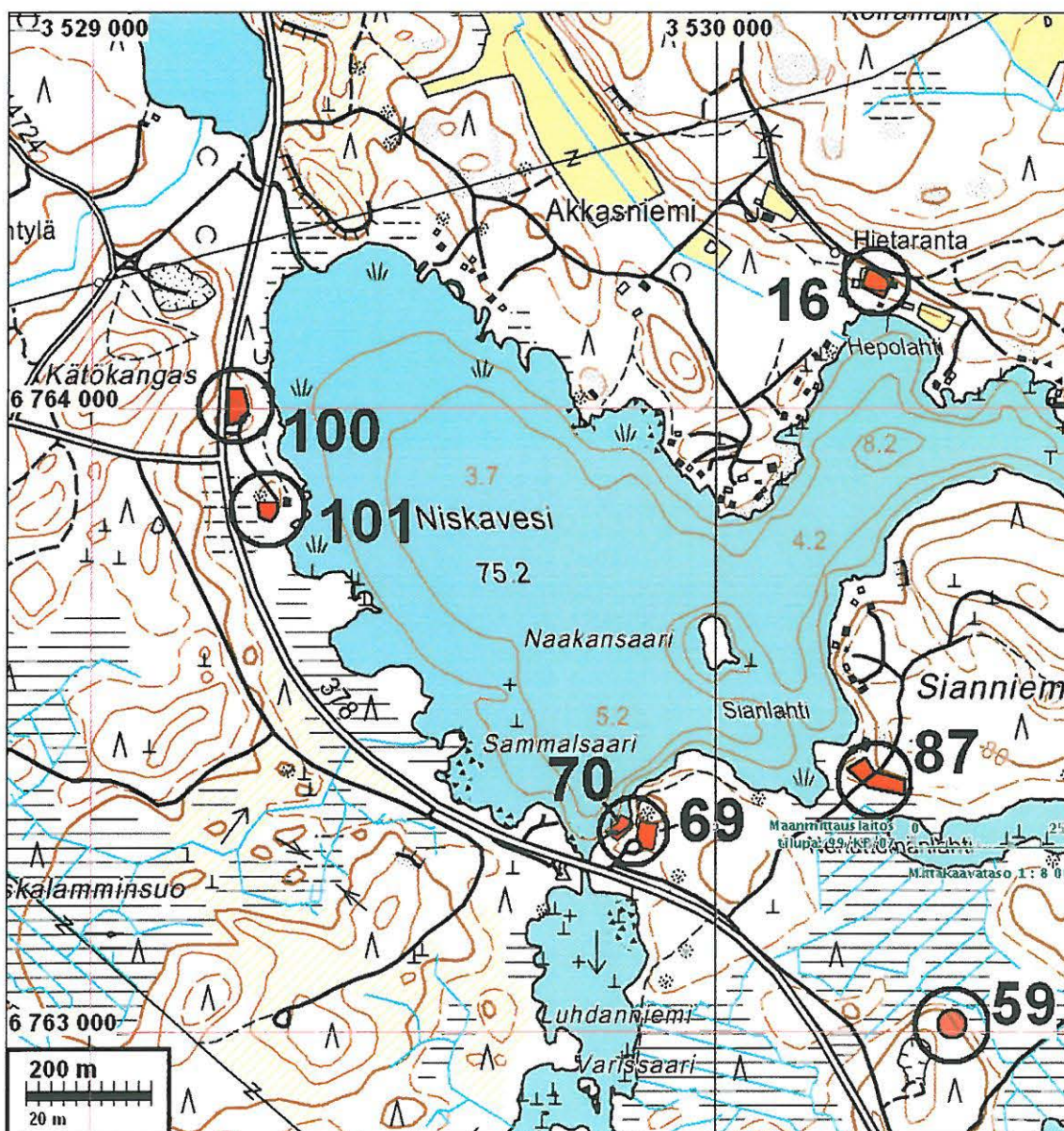
Kartta: 3131 09 PENTTI  
x: 6763 30      y: 3529 90      z: 78,5

Tutkijat: Jussila T 2005 inventointi

Löydöt: KM 34891, 65 kpl, kvartsi-iskoksia ja -ytimiä. Siirpää P. Keramiikkaa, palanutta luuta, piitä. Koekuopista.

Sijainti: Paikka sijaitsee Luumäen kirkosta 9,2 km luoteeseen, Kivijärven luoteispäässä, sen lasku-uoman, Huopaisenvirran suun koillispuolella, mt 378:n (Taavetti-Savitaipale) koillispuolella olevan vanhan tukinlaskupaikan äärellä, sen pohjois-koillispuolisessa metsässä.

Huomiot: Hertell nro 8. Paikalla on kallion ja vanhan tukinlaskupaikan välillä hiekkamainen loivasti järvelle viettävä tasanne, jonka ympärillä on isoja kiviä. Tasanteen reunalla on pieni vanha hiekanottoaika josta löytöjä. Asuinpaikka vaikuttaisi olevan suurimmaksi osaksi ehjä. Sen rajaus perustuu löytöhavaintoihin ja topografiaan.



## 60 Huopaisenvirta 1



Asuinpaikan maastoa. ranta vasemmalla. Kuvattu pohjoiseen paikan eteläpäästä.  
Alla: asuinpaikan maastoa, kuvattu pohjoiseen. Kuvassa Timo Sepänmaa.



Keramiikkaa ja piitä



**LUUMÄKI 70 HUOPAISENVIRTA 2**

Rauh.lk: 2  
 Ajoitus: kivikautinen  
 Laji: asuinpaikka

Kartta: 3131 09 PENTTI  
 x: 6763 33      y: 3529 84      z: 75

Tutkijat: Jussila T 2005 inventointi

Löydöt: KM 34892, 21 kpl, kvartsi-iskoksia, kv-esine, ytimiä. Seläanalaryhmän löytöjä.

Sijainti: Paikka sijaitsee Luumäen kirkosta 9,3 km luoteeseen, Kivijärven luoteispäässä, sen lasku-uoman, Huopaisenvirran suun koillispuolella, mt 378:n (Taavetti-Savitaipale) koillispuolella olevan vanhan tukinlaskupaikan äärellä rantavedessä.

Huomiot: Hertell nro 9. Kvartseja matalasta rantavedestä.

Kartta sivulla 95.

**LUUMÄKI 71 JASKALAN TARHAT**

Rauh.lk: 2  
 Ajoitus: kivikautinen  
 Laji: asuinpaikka

Kartta: 3131 12 HUUHTSALO  
 x: 6760 24      y: 3538 48      z: 75

Löydöt: KM 34893, 23 kpl, kvartsi-iskoksia, kv-esine, ytimiä.  
KM 36601, 3 g, 4 kpl, kvartsi-iskoksia, Siiröpää P, diar. 30.3.2007, rantavedestä.

Sijainti: Paikka sijaitsee Luumäen kirkosta 4,1 km koilliseen, Kiurulanselän pohjoispuolella, Haapasalon etelärannalla olevan Uitonniemen itäpuolella olevalla matalalla niemellä, rantavedessä.

Huomiot: Hertell nro 10. Kvartsi-iskoksia matalan niemennokan rantavedestä.

Kartta sivulla 54

**LUUMÄKI 72 KARJULUODOT**

Rauh.lk: 2  
 Ajoitus: kivikautinen  
 Laji: asuinpaikka

Kartta: 3131 12 HUUHTSALO  
 x: 6761 72      y: 3535 18      z: 75,2

Löydöt: KM 34894, 6 kpl, kvartsi-iskoksia, löyt. Pekka Taina, rantavedestä.

Sijainti: Paikka sijaitsee Luumäen kirkosta 5,1 km pohjoiseen, Kivijärven Haimilanselän luoteisosassa olevan Vihtosensaarien länsirannalla.

Huomiot: Hertell nro 11. Kvartseja rantavedestä.

Kartta sivulla 31ja 111

**LUUMÄKI 73 KARPANIITTY 1 JA 2**

Rauh.lk: 2  
 Ajoitus: kivikautinen  
 Laji: asuinpaikka

Kartta: 3133 02 SUO-ANTTILA  
 x: 6752 96 y: 3543 20 z: 62,5

Löydöt: KM 31134, kiviesine. Ei tark. löytötietoja.  
KM 34895, 3,2 g, 1 kpl, kvartsi-iskoksia, diar. 18.11.2004. Selänalaryhmän löytöjä.

Sijainti: Paikka sijaitsee Luumäen kirkosta 7,9 km kaakkoon, Suo-Anttilassa, Luumäen kirkolle vievän tien risteyksestä n. 150 m länteen, heti tien eteläpuolella.

Huomiot: Selänalaryhmän raportti nro 19 ("keltainen kirja"). Karpaniitty 1: 6752 920, 3543 180, kiviesineen löytöpaikka. Hertell nro 12. Paikka nyt lehtikuuselle istutettua va-haa peltoa. Asuinpaikan rajaus on epäselvä.

Kartta s. 69

**LUUMÄKI 74 KORPILAHTI**

Rauh.lk: 3  
 Ajoitus: kivikautinen  
 Laji: asuinpaikka

Kartta: 3133 01 IHAKSELA  
 x: 6748 18 y: 3543 24 z: 58

Tutkijat: Jussila T 2005 inventointi

Löydöt: KM 34896, 4 kpl, kvartsi-iskoksia, ydin. Selänalaryhmän löytöjä.

Sijainti: Paikka sijaitsee Luumäen kirkosta 11,0 km kaakkoon, Ala-Hirvas -järven pohjoispään länsirannalla olevassa niemessä.

Huomiot: Hertell nro 13. Paikalla Saplalinjan rakenteita ja bunkkeri, sekä kesämökki. Todennäköisesti tuhoutunut kivik. asuinpaikka. Löytöpaikkaa ei paikallistettu v. 2005.

Kartta s. 154



Löytöjä tehty kuvassa olevan mökin liepeiltä. Nyt ei saatu lisähavaintoja. Kuvattu luoteeseen.

**LUUMÄKI 75 KUIVANIEMI**

Rauh.lk: 2

Ajoitus: kivekautinen

Laji: asuinpaikka

Kartta: 3131 12 HUUHTSALO  
x: 6764 37 y: 3539 82 z: 75

Tutkijat: Jussila T 2005 inventointi

Löydöt: KM 34897, 18 kpl, kvartsi-iskoksia. Selänalaryhmän löytöjä.

Sijainti: Paikka sijaitsee Luumäen kirkosta 8,4 km pohjoiseen, Kännätsalon pohjoisrannalla, Hartunsalmen itäpuolella, Kuivaniemen etelärannalla Martti Sairasen huvilan rantavedessä Hertell nro 14.

Kartta s. 88.

**LUUMÄKI 76 KUKASLAHTI**

Rauh.lk: 2

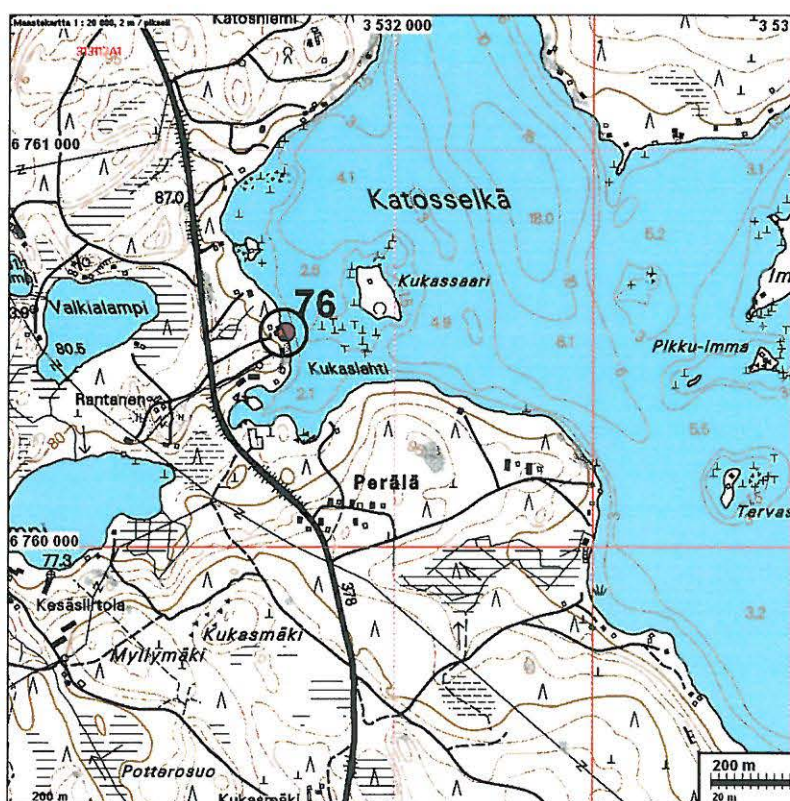
Ajoitus: kivekautinen

Laji: asuinpaikka

Kartta: 3131 12 HUUHTSALO  
x: 6760 54 y: 3531 72 z: 74,9Löydöt: KM 34898, 8 kpl, kvartsi-iskoksia, jokussaa yksi ydin. Selänalaryhmän löytöjä.

Sijainti: Paikka sijaitsee Luumäen kirkosta 6,0 km luoteeseen, Kivijärven itäpäässä, Katoselän länsirannalla, Kukaslahden pohjoispuolella rantavedessä.

Huomiot: Hertell nro 15. Kvartseja rantavedestä kesämökin edustalta.



**LUUMÄKI 77 LEPPÄNIEMI**

Rauh.lk: 2  
Ajoitus: kivikautinen  
Laji: asuinpaikka

Kartta: 3131 11 LUUMÄKI  
x: 6759 60 y: 3538 90 z: 75

Löydöt: KM 34899, 47 kpl, kvartsi-iskoksia, kv-esine, ytimiä. Selänalaryhmän löytöjä.  
KM 36581, 53,4 g, 7 kpl, kvartsi-iskoksia, Siiropää P 2001, diar. 30.3.2007, rantavedestä. Pyörityyneitä.

Sijainti: Paikka sijaitsee Luumäen kirkosta 3,9 km koilliseen, Kivijärven Kiurunselän etelärannalla, Leppäniemen itätyvässä olevassa lahdekkeessa, rantavedessä.

Huomiot: Hertell nro 16. Kvartseja matalasta rantavedestä. Veden alle jäänyt kivikautinen asuinpaikka.

Kartta sivulla 54

**LUUMÄKI 78 JUURIKKAANSALMI**

Rauh.lk: 2  
Ajoitus: kivikautinen  
Laji: asuinpaikka

Kartta: 3132 04  
x: 6765 62 y: 3517 55 z: 77,5 ±1 m

Tutkijat: Jussila T 2005 inventointi

Löydöt: KM 36607:1, 10,2 g, 1 kpl, saviastian pala, Jussila Timo 2005, diar. 30.3.2007, Painanteeseen tehdystä koekuopasta. Sekoitteena hiekkaa. Koristeluna yhden-suuntaisia juovia tai kampaleimapainanteita. Seinämän paksuus 11 mm.  
:2, 3 g, 5 kpl, kvartsi-iskoksia, Painanteeseen tehdyistä koekuopista. Joukossa mahdollinen kaavin.  
:3, 1 kpl, palanutta luuta, Painanteeseen tehdystä koekuopasta.

Sijainti: Paikka sijaitsee Luumäen kirkosta 20,7 km länteen, Tuohiaisen (väliväylän järvi) eteläpäässä olevan Juurikkaansalmen itärannalla, Salmenniemen kärjessä, rannasta 30-50 m, sähkölinjan alla ja pohjoispuolella, loivasti lounaaseen laskevassa rinteessä.

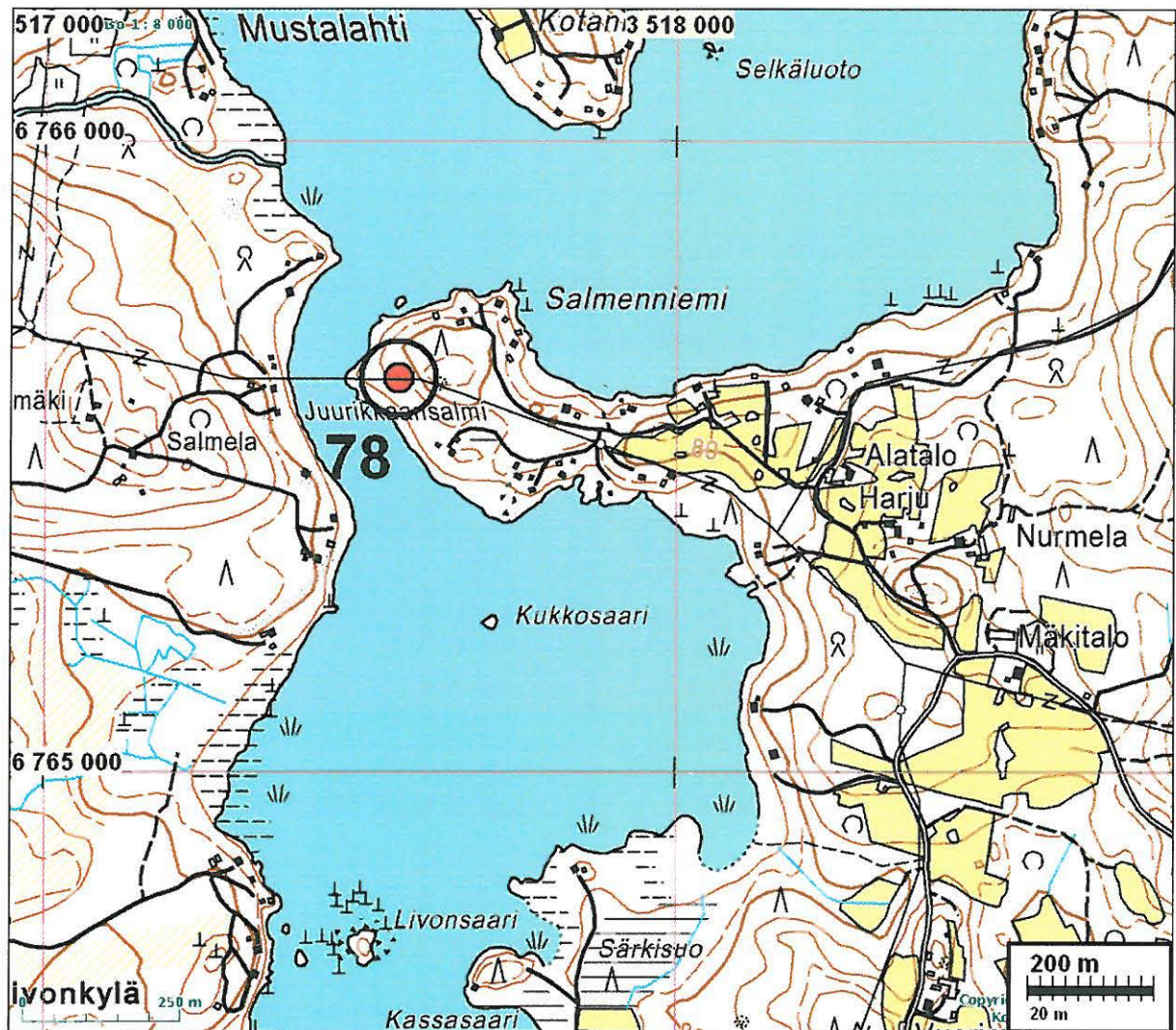
Huomiot: Paikalla on sähkölinjan alla pieni asumuspainanne, jonka pohjoispuolelle tehdyistä koekuopista tui myös löytöjä. Paikka on ehjä ja kajoamaton.

Kartta seuraavalla sivulla

Keramiikan pala:



## 78 Juurikkaansalmi



Asuinpaikan maastoa kuvan etualalla ja keskellä. Sepänmaa tutkii painanteeseen tehtyä koe-kuoppaa.

## 78 Juurikkaansalmi



Asuinpaikan maastoa kuvattuna itään. Lapio ja Sepänmaa painanteen kohdalla. Asuinpaikkaa myös takana vas. olevassa metsässä.



Asuinpaikka taustalla kauempana linjan alla ja oikealla puolella. Kuvattu länteen.

**LUUMÄKI 79 MIEHÜJÄRVI**

Rauh.lk: 2  
 Ajoitus: kivistä  
 Laji: asuinpaikka

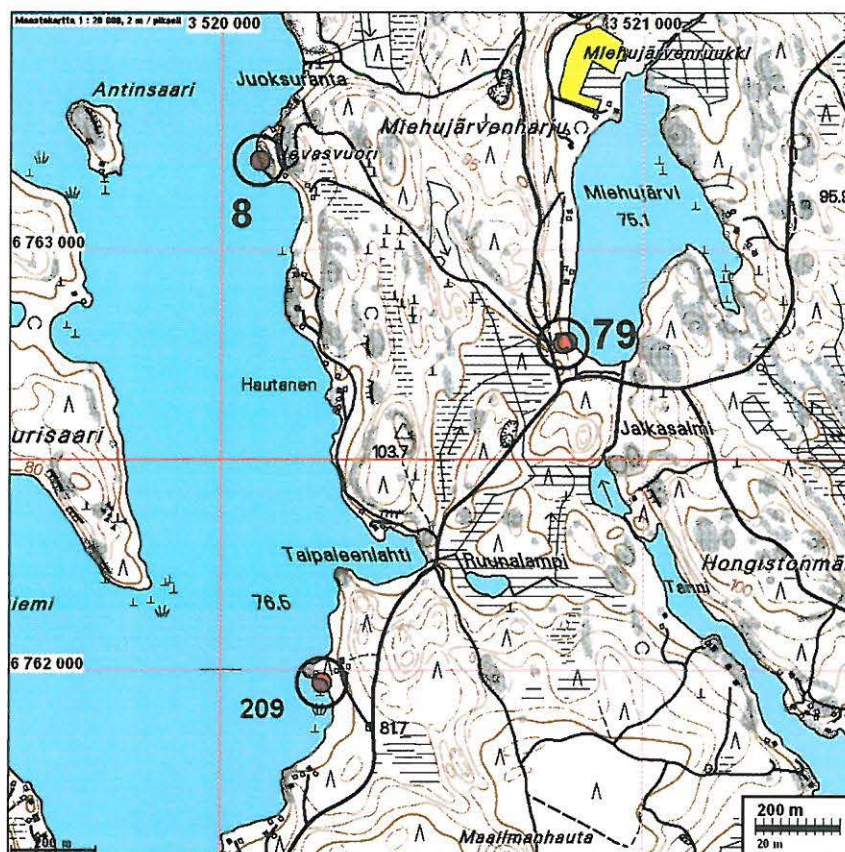
Kartta: 3131 09 PENTTI  
 x: 6762 78 y: 3520 82 z: 79

Tutkijat: Jussila T 2005 inventointi

Löydöt: KM 34901, 4 kpl, kvartsi-iskoksia, 1 luu. Selänalaryhmän löytöjä.

Sijainti: Paikka sijaitsee Luumäen kirkosta 16,6 km länteen, Hiijärven itäpuolella olevan pienen Miehujärven eteläpään länsirannalla, talon pihamaalla, vanhan rantatörmän päältä.

Huomiot: Hertell nro 18. Kvartseja pienestä kasvimaasta. paikalla muinainen kapea salmi-  
 paikka. Ei lisähavaintoja v. 2005. Kuvassa kasvimaa, josta kvartseja.



**LUUMÄKI 80 NAIMASAARI**

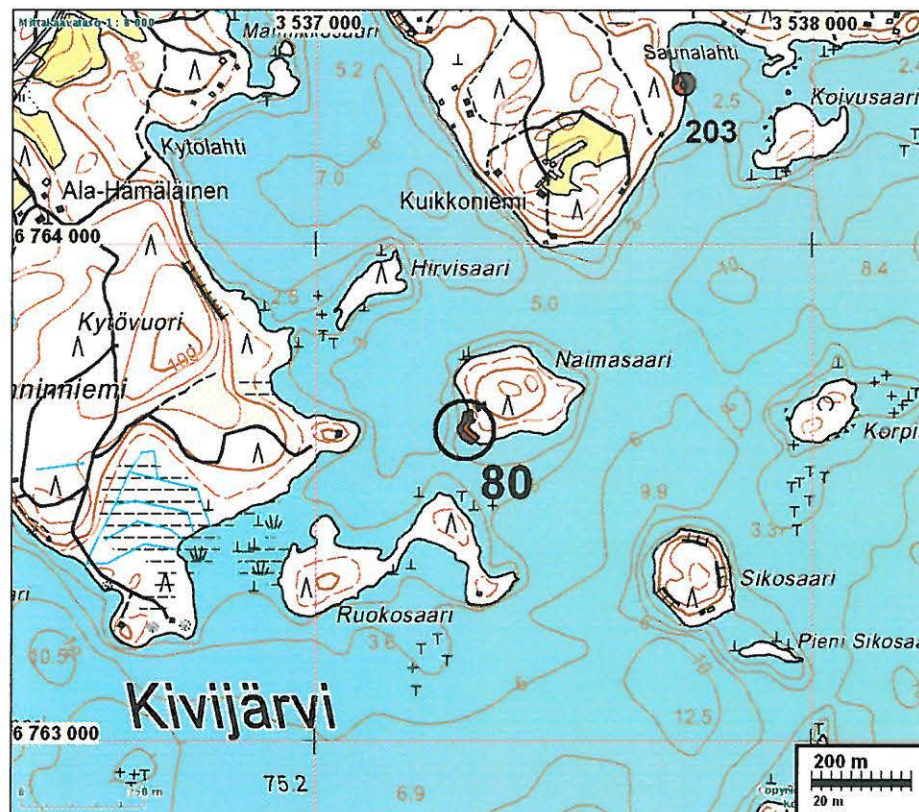
Rauh.lk: 2  
 Ajoitus: kivistä  
 Laji: asuinpaikka

Kartta: 3131 12 HUUHTSALO  
 x: 6763 66 y: 3537 31 z: 75

Löydöt: KM 34902, 23 kpl, kvartsi-iskoksia, Hämäläinen Taru ja Siropää P, joukossa ydin.

Sijainti: Paikka sijaitsee Luumäen kirkosta 7,0 km pohjoiseen, Kivijärven Huuhtsalon lounaispuolella olevan naimasaaren lounaiskärjen rantavedessä.

Huomiot: Hertell nro 19. Kvartseja rantavedestä saaren lounaiskärjen rannoilta.



Naimasaaren lounaispää, jonka rantavedestä ja rannalta kvartseja. Kuvattu lännestä.



**LUUMÄKI 81 NUOTTASAARI 2**

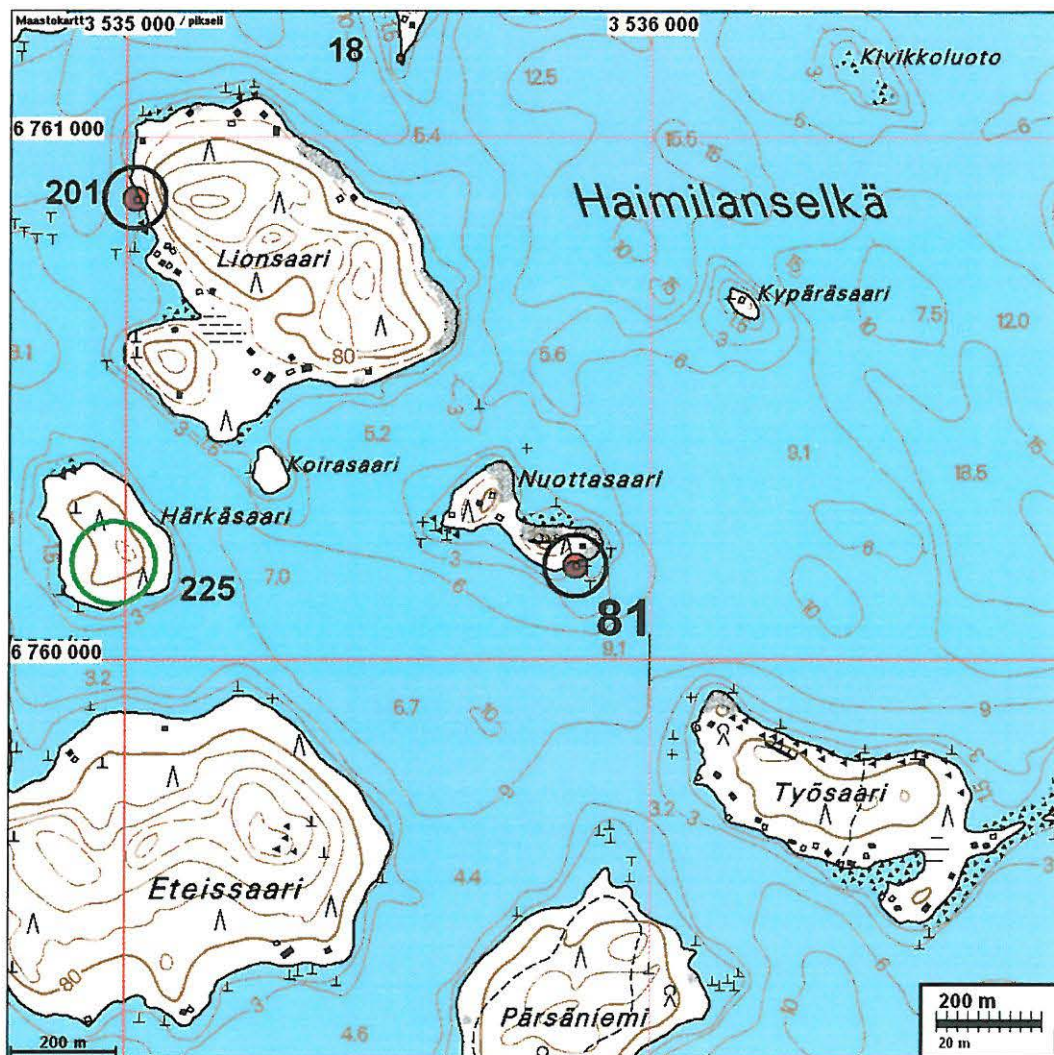
Rauh.lk: 2  
 Ajoitus: kiviakautinen  
 Laji: asuinpaikka

Kartta: 3131 12 HUUHTSALO  
 x: 6760 18 y: 3535 86 z: 74,9

Löydöt: KM 16311, kiviakautinen, Kapteeni Matti Haarasen löytämä Kivijärven Nuottasaaresta.  
KM 34903, 5 kpl, kvartsi-iskoksia, joukossa 1 kvartsisiesine ja 1 ydin. P.Siiropää.

Sijainti: Paikka sijaitsee Luumäen kirkosta 3,5 km pohjoiseen, Kivijärven Haimilanselän lounaisosassa olevan Nuottasaaren itäpäähän etelärannalla, rantavedessä.

Huomiot: Hertell nro 20. Kvartseja rantavedestä. Saaresta on löytynyt myös kiviakautinen.



**LUUMÄKI 82 MUSTANIEMI**

- Rauh.lk: 2  
Ajoitus: kivikautinen: mesoliittinen  
Laji: asuinpaikka
- Kartta: 3133 02 SUO-ANTTILA  
x: 6751 98 y: 3542 83 z: 58
- Tutkijat: Majoinen E-R 2000 kaivaus, Jussila T 2001 kaivaus, Jussila T 2002 kaivaus, Jussila T 2003 kaivaus
- Löydöt: KM 32451:1-177, kvartsi-iskoksia/esineitä ja palanutta luuta, Majoinen E-R 2000.  
KM 32613:1-199, kvartsi-iskoksia/esineitä ja palanutta luuta, Jussila T 2001.  
KM 33714:1-122, kvartsi-iskoksia/esineitä ja palanutta luuta,, Jussila T 2002.  
KM 34446:1-14, kvartsi-iskoksia/esineitä ja palanutta luuta,, Jussila T 2003.
- Sijainti: Paikka sijaitsee Luumäen kirkosta 8,1 km kaakkoon, Suo-Anttilassa, Salajärven eteläpuolella olevan Mustaniemen harjanteen suohon laskevassa eteläkärjessä.
- Huomiot: Kaivaus v. 2000: Eeva-Riitta Majoinen, raportti: Jukka Luoto.  
Löydöt: Km 32451 : 1-177, palanutta luuta, kvartseja  
Kaivaus: 8 m2. Rakenteet: kaksi osin limittäistä kivettyä liettä, mahdollisesti paalunsijoja. C14: hiiltä liedestä, Hel-4395, 8580+-140 BP, 7659 cal BC.

Kaivaus v. 2001: Timo Jussila

Löydöt: Km 32613 : 1-199, vähän palanutta luuta, kvartseja

Kaivaus: 39 m2.

Rakenteet: yksi kivetty liesi, mahdollisesti toisen lieden nurkka, paalunsijoja.

Kaivaus v. 2002: Timo Jussila

Löydöt: Km 33717:1-122, vähän palanutta luuta, kvartseja

Kaivaus: 43 m2.

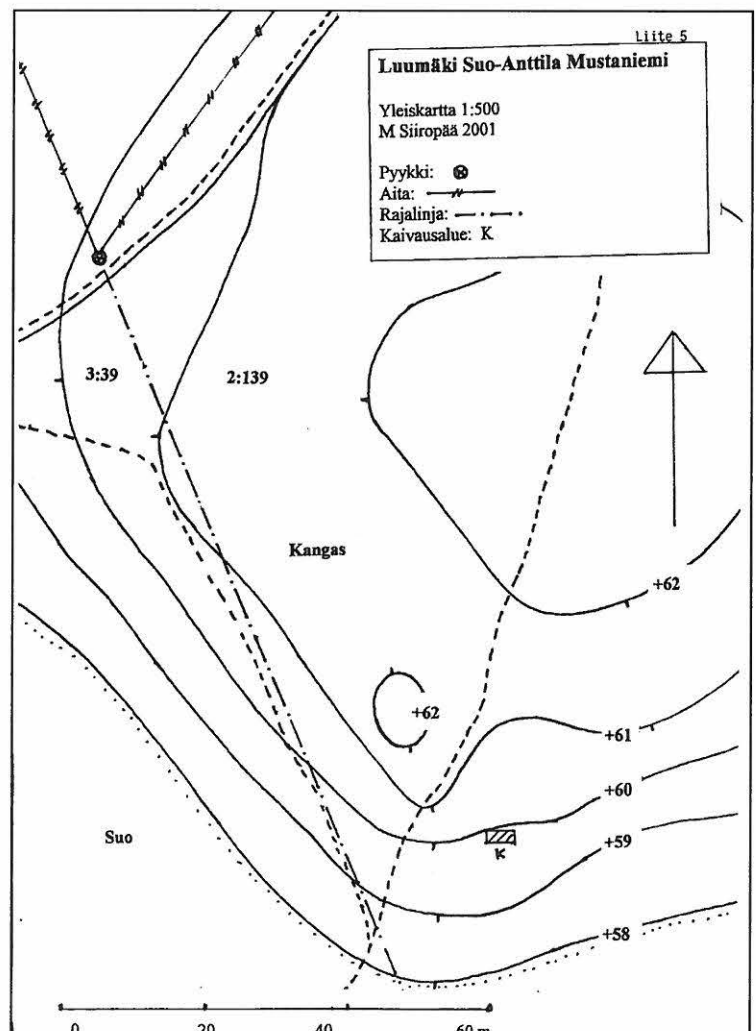
Rakenteet: Kvartsiukuoppa, mahd. paalunsijoja (hiililäikät).  
Kaivettu asuinpaikan reunoja.

Kaivaus v. 2003: Timo Jussila

Löydöt: Km 34448: 1-15, vähän kvartsi-iskoksia, porfyri-iskoksia, kvartsi-kaavin.

Kaivaus: 8 m2.

Rakenteet: Kivetty liesi, likakuopan rippeet.



**LUUMÄKI 83 PUNTARINKANGAS**

Rauh.lk: 2  
 Ajoitus: kivekautinen  
 Laji: asuinpaikka

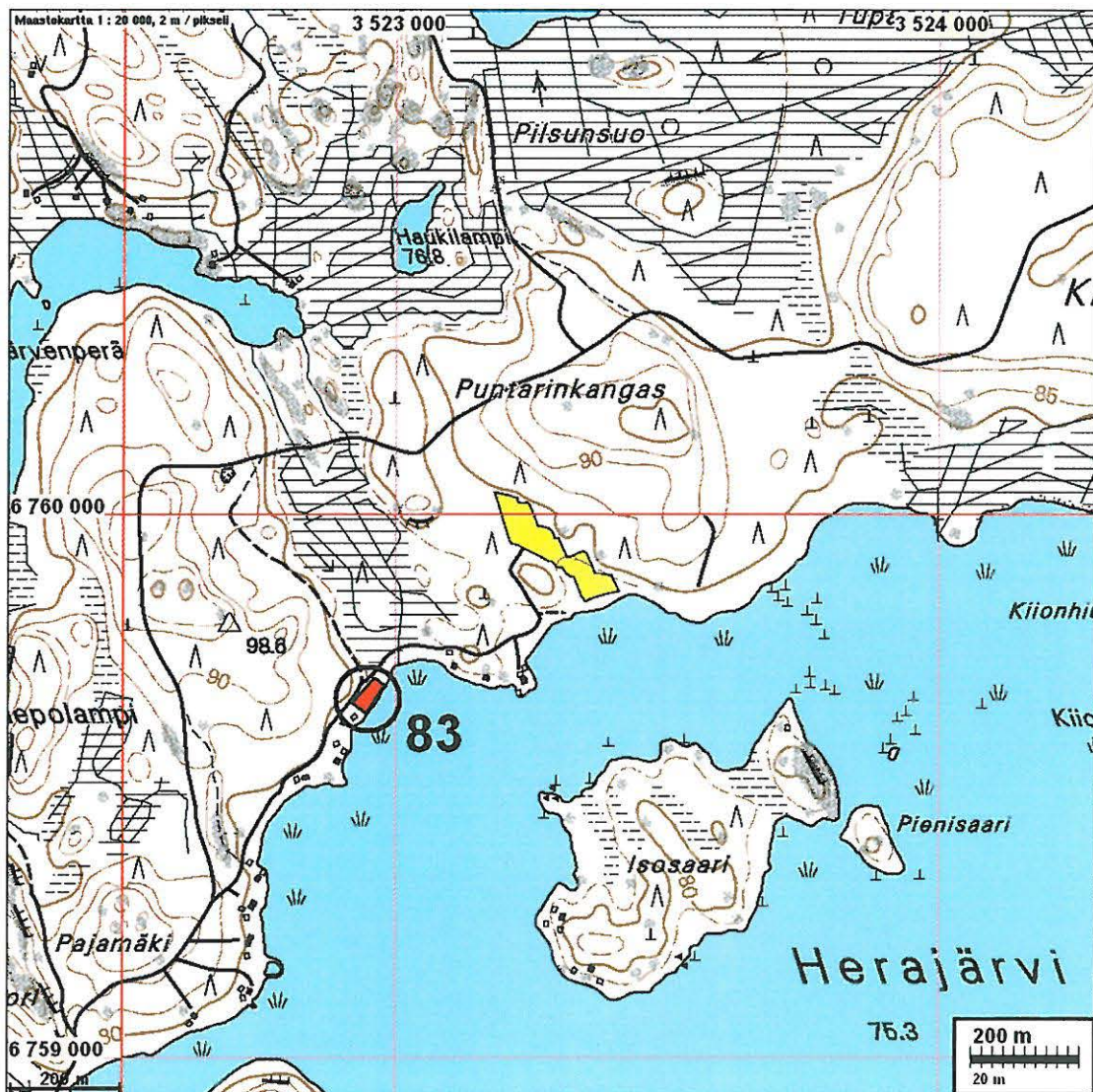
Kartta: 3131 08 SOMERHARJU  
 x: 6759 66 y: 3522 95 z: 77

Tutkijat: Jussila T 2005 inventointi

Löydöt: KM 34905, 21 kpl, kvartsi-iskoksia, ydin, luuta.  
KM 36596, 3,7 g, 6 kpl, kvartsi-iskoksia, Jussila Timo 2005, diar. 30.3.2007, koe-  
 kuopasta (kuopassa havaittiin myös aivan pieniä luunsiruja, joita ei saatu talteen).

Sijainti: Paikka sijaitsee Luumäen kirkosta 13,7 km länteen, Herajärven luoteisrannalla, rannan suunnassa kulkevan mökkitien ja rannan välillä, kohdalla, missä mökkities-  
 tä erkanee ura pohjoiseen ja ranta muuttuu idempänä soiseksi.

Huomiot: Hertell nro 23. Paikalla on hiekkainen tasanne 1-2 m korkean rantatörmän päällä. Löydöt on tehty koe-  
 kuopasta ja aiemmin tuulenkaadosta. Paikan rajaus perustuu löytöhavaintoihin ja paikan topografiaan.



## 83 Puntarinkangas



Asuinpaikan maastoa rantatörmän äärellä. Kuvattu itään.



Asuinpaikan maastoa sen itäpäässä. Kuvattu länteen.

**LUUMÄKI 84 RINTEEN PELTO**

Rauh.lk: 2  
 Ajoitus: kivikautinen  
 Laji: asuinpaikka

Kartta: 3133 02 SUO-ANTTILA  
 x: 6752 38 y: 3544 31 z: 58 ±1 m

Löydöt: KM 34907, 101 kpl, kvartsi-iskoksia, esineitä, ytimiä.  
KM 36582, 80,6 g, 14 kpl, kvartsi-iskoksia, Siirpää P. diar. 30.3.2007, osa pyöristyneitä.

Sijainti: Paikka sijaitsee Luumäen kirkosta 9,4 km kaakkoon, Suo-Anttilassa, Elkiänjärven pohjoispuolella n. 400 m, Rantasen talosta n. 330 m luoteeseen, lounaaseen viettävässä pellossa.

Huomiot: Hertell nro 25. Kvartseja lounaaseen viettävästä peltorinteestä

Kartta s. 52



Asuinpaikka peltoaukean takana rinteessä kuvan keskellä. Kuvattu koilliseen.

**LUUMÄKI 85 RISULAHTI**

Rauh.lk: 2  
 Ajoitus: kivikautinen  
 Laji: asuinpaikka

Kartta: 3133 03 HUOMOLA  
 x: 6762 08 y: 3542 26 z: 75

Tutkijat: Jussila T 2005 inventointi

Löydöt: KM 34908, 93 kpl, kvartsi-iskoksia.  
KM 36584, 7,5 g, 5 kpl, kvartsi-iskoksia, Pekka Taina 2003, diar. 30.3.2007, rantavedestä. Pyöristyneitä.

- Sijainti: Paikka sijaitsee Luumäen kirkosta 8,0 km koilliseen, Kivijärven etelärannalla, Risulahden lavan pohjoispuolella matalassa rannassa ja rantavedessä..
- Huomiot: Hertell nro 26. Kvartseja matalasta rannasta ja rantavedestä, lahdekkeen pohjoisosasta.



Matalaa rantaa, josta löytöjä. Kuvattu etelään paikan pohjoispäästä.

**LUUMÄKI 86 SAUNALAHTI**

Rauh.lk: 2  
 Ajoitus: kivikautinen  
 Laji: asuinpaikka


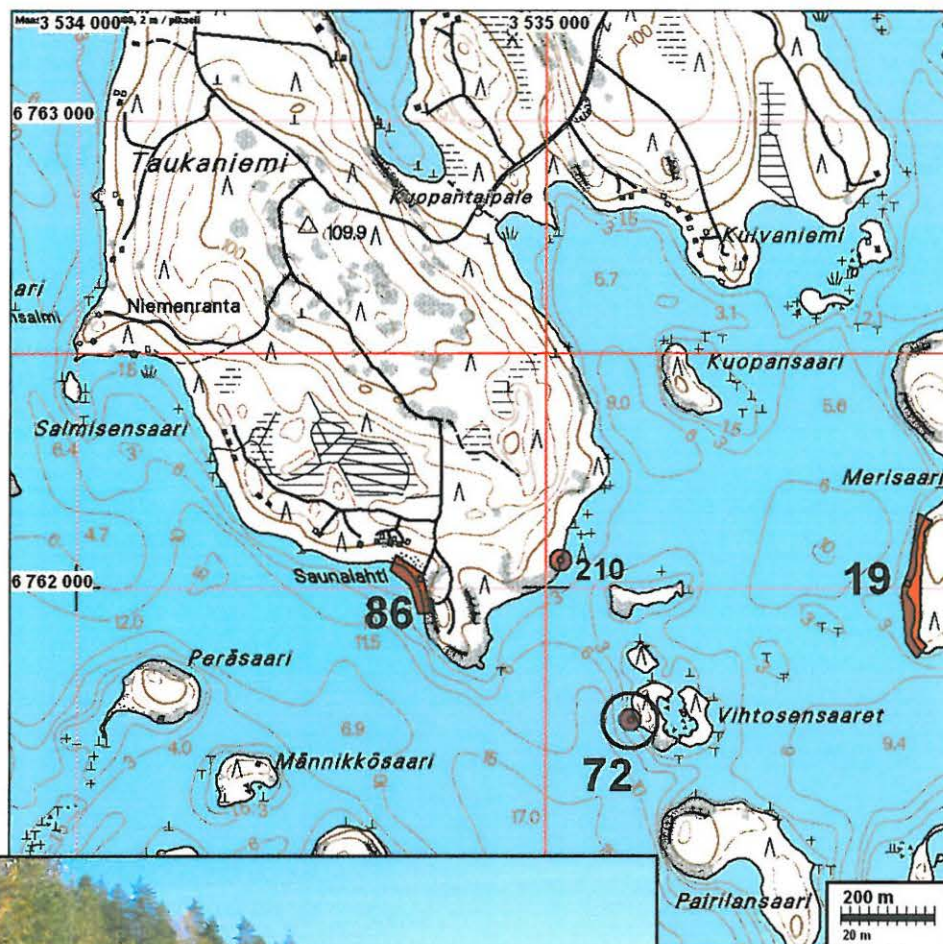
Kartta: 3131 12 HUUHTSALO  
 x: 6762 02 y: 3534 73 z: 74,9

Tutkijat: Jussila T 2005 inventointi

Löydöt: KM 34909, 24 kpl, kvartsi-iskoksia, 2 esinettä, ytimiä.

Sijainti: Paikka sijaitsee Luumäen kirkosta 5,5 km pohjoiseen, Kivijärven länsiosassa olevan Taukaniemen eteläkärjessä, kärjen kallion länsipuolella olevassa lahdessa.

Huomiot: Hertell nro 27. Matalasta rantavedestä kvartseja



**LUUMÄKI 87 SIANNIEMI**

Rauh.lk: 2  
Ajoitus: kivikautinen  
Laji: asuinpaikka

Kartta: 3131 12 HUUHTSALO  
x: 6763 40 y: 3530 25 z: 77,5

Tutkijat: Jussila T 2005 inventointi

Löydöt: KM 34910, 67 kpl, kvartsi-iskoksia, keramiikkaa 1 kpl, kvartsiesineitä, palanutta luuta. Selanalaryhmän löytöjä.  
KM 36597:1, 10,1 g, 1 kpl, kvartsi-iskoksia, Jussila Timo 2005, diar. 30.3.2007, koekuopasta.  
:2, 2 kpl, palanutta luuta, koekuopasta.

Sijainti: Paikka sijaitsee Luumäen kirkosta 9,0 km luoteeseen, Kivijärven luoteispäässä, Huopaisten virran suusta - mt 378:n sillalta n. 460 m itä-koilliseen, Sianniemen lounaistyvässä, Niemeen menevän mökkitien molemmin puolin.

Huomiot: Hertell nro 28. Paikalla on muinainen suohon laskeva rantatörmä, jonka päällä hiekkainen tasanne. Löytöjä mökkitien länsipuolelta mökin parkkipaikalta, sekä koekuopasta tien itäpuolelta, jossa myös vahva kulttuurikerros. Paikka on suureksi osaksi ehjä ja kajoamaton.

Kartta sivulla 95 ja 20 ja 79



Ylh: Asuinpaikan itäpäästä kuvattu länteen tien suuntaan.

Oik: Asuinpaikan itäpuolisko kuvattuna itään tieltä.





**LUUMÄKI 88 SOKURA** *mp. 12.10.1000-20.10.1000*

Rauh.lk: 2  
 Ajoitus: historiallinen (rautakautinen?)  
 Laji: asuinpaikka

Kartta: 3133 02 SUO-ANTTILA  
 x: 6754 64 y: 3543 82 z: 71

Löydöt: KM 34911, 8 kpl, kvartsi-iskoksia, piiesine, tuluspiitä, pii-iskoksia, luuta, ytimiä, rautakirves, Ala-Outinen K.  
KM 36587:1, 4,3 g, 2 kpl, savikiekon katkelmia, Ala-Outinen K 1999, diar. 30.3.2007, Sekoitteetonta palanutta savea. Väri ruskea - mustanruskea. Yksi ehjä tasainen pinta. Mitat: 34 x 22 x 7 mm ja 28 x 23 x 8 mm.  
 :2, 16,3 g, 4 kpl, saviastian paloja, Pellosta. Eri astioista. Ei havaittavaa sekoitetta. Joukossa ainakin mahdollista valkosavikeramiikkaa sekä ns. karjalaiselta keramiikalta vaikuttavaa.  
 :3, 6,3 g, 1 kpl, kuparipeltiä, Pellosta. Noin 1mm paksuista kuparipeltiä. Kaareva kappale. Peräisin mahdollisesti jostain lieriömäisestä astiasta tms. (kuparipikarista?). Mitat: 28 x 26 x 8 mm.  
 :4, 18,9 g, 5 kpl, kvartsi-iskoksia, Pellosta. Eivät ehkä iskoksia vaan tuluskvartsia tai muuten särkynyttä kvartsia.  
 :5, 2,4 g, 3 kpl, pii-iskoksia, Pellosta. Ilmeisesti tuluspiitä.  
 :6, 4 g, 6 kpl, palanutta luuta, pellosta.

Sijainti: Paikka sijaitsee Luumäen kirkosta 7,7 km itään, Sokuranmäellä, Alatalon ja Ala-Outisen talon välillä ja ympäristössä.

Huomiot: Hertell nro 29. Sokuranmäen pelloista ja Ala-Outisen talon pihamaalta on löytynyt erittäin runsaasti piitä, joka vaikuttaa tulus- ja pyssypiitä. Alueelta on myös löydetty keramiikkaa, joka viittaa 1200-1700 luvun asutukseen, sekä muuta historiallisen ajan vanhaan asutukseen viittaavaa. Alueella on tarkemmin paikantamaton vanha kylätontti, joka saattaa olla osaksi tai kokonaankin nykyisten tilakeskusten alla.

Kartta seuraavalla sivulla

Sokuran löytöjä

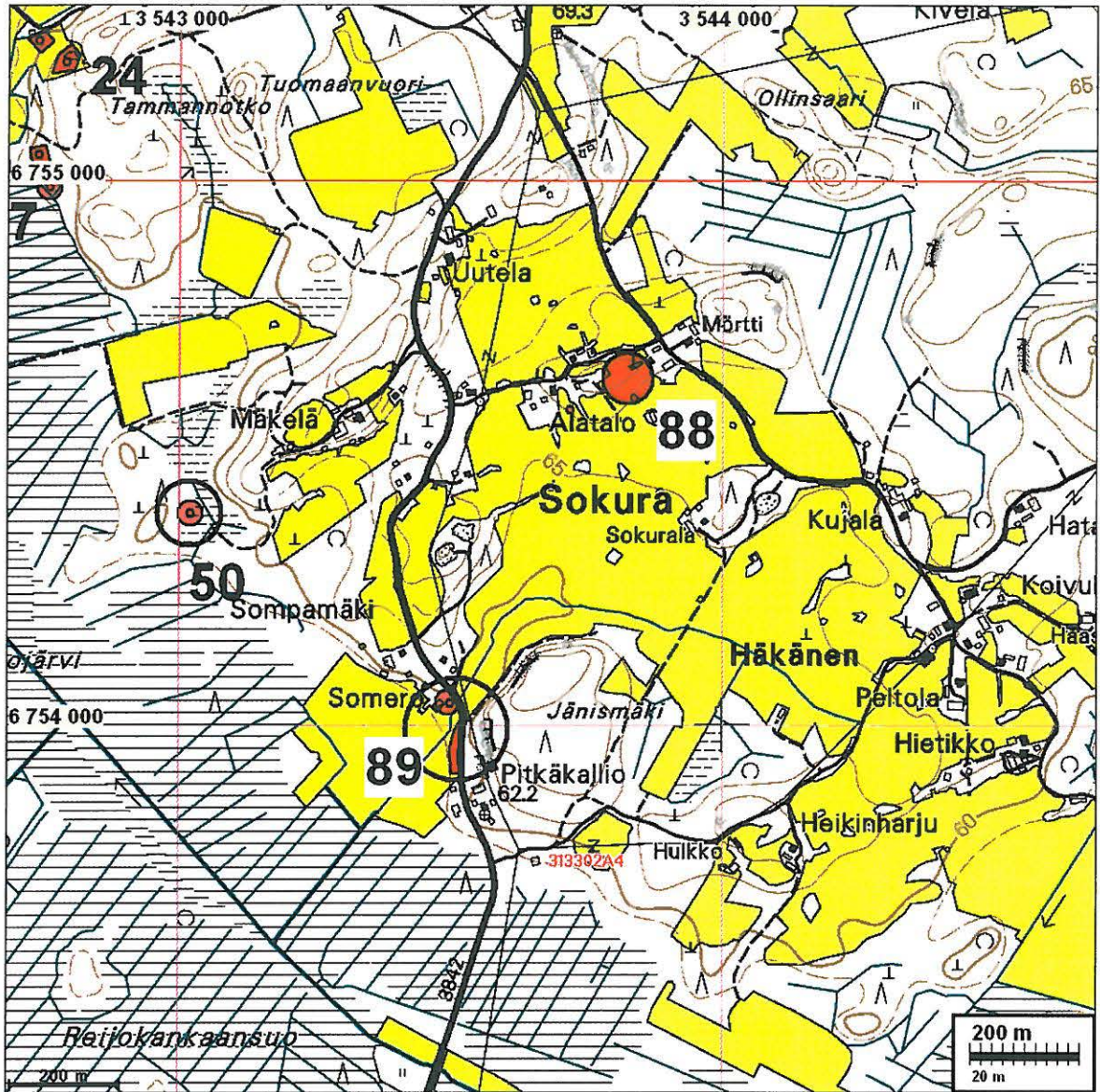


Luumäki 88 Sokura



Luumäki 88 Sokura

Piitä Sokurasta, oik. tuluspii, vas. mahd. pyssypiitä



Rauta kirves Sokurasta (Luumäen Museo)

**LUUMÄKI 89 SOMPAMÄKI***myös - maastossa*

Rauh.lk: 2

Ajoitus: kivikautinen

Laji: asuinpaikka

Kartta: 3133 02 SUO-ANTTILA

x: 6754 04 y: 3543 50 z: 58

Tutkijat: Jussila T 2005 inventointi

Löydöt: KM 34912, 6 kpl, kvartsi-iskoksia, tuluspiitä yksi kappale. Selänalaryhmän löytöjä.  
KM 36598:1, 28,5 g, 10 kpl, kvartsi-iskoksia, Jussila Timo 2005, diar. 30.3.2007, tienvarsipellostä.

:2, 5,1 g, 1 kpl, pii-iskoksia, tienleikkauksesta. Vaaleanharmaata piitä.

Sijainti: Paikka sijaitsee Luumäen kirkosta 7,7 km itään, Sokurassa, aivan Jurvalasta Suo-Anttilaan menevän tien varrella Someron ja Pitkäkallion talojen välillä, muinaisessa kapeassa salmipaikassa, salmen molemmin puolin, tien länsipuolella pellossa.

Huomiot: Hertell nro 30. Aiemmat löydöt notkelman pohjoispuolelta pellostä, v. 2005 inventoinnissa havaittiin kvartseja notkelman eteläpuolella, tien varsipellossa, länteen viettävän matalalla peltotöyräällä.

Kartta edellisellä sivulla



Luumäki 21.10.2005 / 14:38:46

Asuinpaikkaa tien varressa hiekkaisella peltotöyräällä. Kuvattu pohjoiseen.

**LUUMÄKI 90 TIIPONLAHTI**

Rauh.lk: 2  
 Ajoitus: kivikautinen  
 Laji: asuinpaikka

Kartta: 3133 02 SUO-ANTTILA  
 x: 6751 74 y: 3544 11 z: 61

Tutkijat: Jussila T 2005 inventointi

Löydöt: KM 34913, 4 kpl, kvartsi-iskoksia ja esineitä. Selänalaryhmän löytöjä.

Sijainti: Paikka sijaitsee Luumäen kirkosta 9,3 km kaakkoon, Elkiänjärven pohjoisrannalla, Martinniemen länsityvessä, rantaan viettävällä pellolla, rannan takana olevalla matalalla peltokumpareella.

Huomiot: Hertell nro 31. Pellosta kvartseja, mökkiteiden risteyksen länsipuolelta. Paikkaa ei ole voitu tarkemmin rajata.

Kartta s. 52



Löytöaluetta mökin takana olevalla pellolla. Kuvattu lounaaseen.

**LUUMÄKI 91 VEHMAIN RANTA**

Rauh.lk: 2  
 Ajoitus: kivikautinen  
 Laji: asuinpaikka

Kartta: 3131 11 LUUMÄKI  
 x: 6759 25 y: 3536 76 z: 75

Löydöt: KM 34914, 10 kpl, kvartsi-iskoksia, 1 esine, 1 ydin. Selänalaryhmän löytöjä.

Sijainti: Paikka sijaitsee Luumäen kirkosta 2,6 km pohjoiseen, Kivijärven etelärannalla, Haimilankankaan pohjoisrannalla, leveän niemekkeen itäreunalta rantavedestä ja rannasta.

Huomiot: Hertell nro 32. Rantavedestä ja rannasta runsaasti kvartseja.

Kartta s. 82

**LUUMÄKI 92 HANIKKOHIEKKA**

Rauh.lk: 2  
 Ajoitus: kivistä  
 Laji: asuinpaikka

Kartta: 3133 03 HUOMOLA  
 x: 6760 50      y: 3540 22      z: 75

Löydöt: KM 34915, 5 kpl, kvartsi-iskoksia. Selänalaryhmän löytöjä.

Sijainti: Paikka sijaitsee Luumäen kirkosta 5,4 km koilliseen, Kivijärven etelärannalla, Jurvalanselän länsipuolella olevan Vasikkosalmen länsiosan etelärannalla olevan niemekkeen kärjessä, rantavedessä.

Huomiot: Hertell löytöpaikka nro 1. Kvartseja matalan pienen niemen rannasta.



**LUUMÄKI 93 HEPOKANGAS 2**

Rauh.lk: 2  
 Ajoitus: kivikautinen  
 Laji: asuinpaikka

Kartta: 3133 02 SUO-ANTTILA  
 x: 6755 32 y: 3540 86 z: 60

Tutkijat: Jussila T 2005 inventointi

Löydöt: KM 34916, 3 kpl, kvartsi-iskoksia. Selänalaryhmän löytöjä.  
KM 36592:1, 25,3 g, 21 kpl, kvartsi-iskoksia, Jussila T 2005, diar. 30.3.2007, koekuopista ja metsätieltä.  
 :2, 1 kpl, palanutta luuta, koekuopasta. Nivel.

Sijainti: Paikka sijaitsee Luumäen kirkosta 4,8 km itään, Hepokankaan itäkärjessä, missä kärkinipukka laskee jyrkästi suopeltoon (Rautmullansuo), metsätien alla ja molemmin puolin, Urpalanjoen eteläpuolella n. 500 m.

Huomiot: Hertell löytöpaikka nro 2. Muinaisen rantatöyrään reunalla ja itään viettävässä rinteessä tien pinnassa kvartseja. löytöjä myös koekuopista tien molemmin puolin törmän rinteestä. Paikka on lähes ehjä ja kajoamaton.

Kartta s. 35



Luumäki 2.11.2005 / 14.01.40

Ylh: Asuinpaikka törmän rinteessä ja laella tien molemmin puolin. Kuvattu länteen.

Oik: Asuinpaikan maastoa kuvattuna pohjoiseen.



Luumäki 2.11.2005 / 14.06.58

**LUUMÄKI 94 JOKILAHTI**

Rauh.lk: 2  
 Ajoitus: kivikautinen  
 Laji: asuinpaikka

Kartta: 3131 06 KANNUSKOSKI  
 x: 6764 30 y: 3519 70 z: 76,5

Tutkijat: Jussila T 2005 inventointi

Löydöt: KM 34917, 3 kpl, kvartsi-iskoksia. Selänalaryhmän löytöjä.  
KM 36599, 0,9 g, 1 kpl, kvartsi-iskoksia, Jussila Timo 2005, diar. 30.3.2007, rantavedestä. Pyöristynyt. Mahdollisia retusoinnin jäänteitä.

Sijainti: Paikka sijaitsee Luumäen kirkosta 18,2 km länteen, Hiijärven koillispuolella, Jokilahden länsirannalla, harjanteen päässä olevan kesämökin eteläpuolisessa rantavedessä suon reunalla.

Huomiot: Hertell löytöpaikka nro 3. Kvaritseja rantavedestä, vastapäätä Rantomäen kallio-  
 maalausta.

Kartta s. 16



Kvaritseja rantavedestä kuvan etualalta ja kuvaajan kohdalta. Kuvattu koilliseen. Oikealla hämmöttää Rantomäen maalauskallio. Kuvaajan kohdalla ja vas. puolella suohon rajoittuva matala hiekkainen ranta

**LUUMÄKI 95 KOIRAINNIEMI**

Rauh.lk: 2  
 Ajoitus: kivistä  
 Laji: asuinpaikka

Kartta: 3133 03 HUOMOLA  
 x: 6764 18 y: 3542 24 z: 72,2

Löydöt: KM 34918, 4 kpl, kvartsi-iskoksia, pii-iskos valkoista piitä, huonosti palanutta luuta  
 1. Selänalaryhmän löytöjä.

Sijainti: Paikka sijaitsee Luumäen kirkosta 9,5 km koilliseen, Kivijärven Iso-heposalon saaren eteläkärjessä, sen länsireunalla olevasta niemekkeestä, rantavedestä

Huomiot: Hertell löytöpaikka nro 4. Kvartseja rantavedestä matalasta pienestä niemestästä.





**LUUMÄKI 96 PIENI KÄÄRMEVUORI**

Rauh.lk: 2  
 Ajoitus: kivikautinen  
 Laji: asuinpaikka

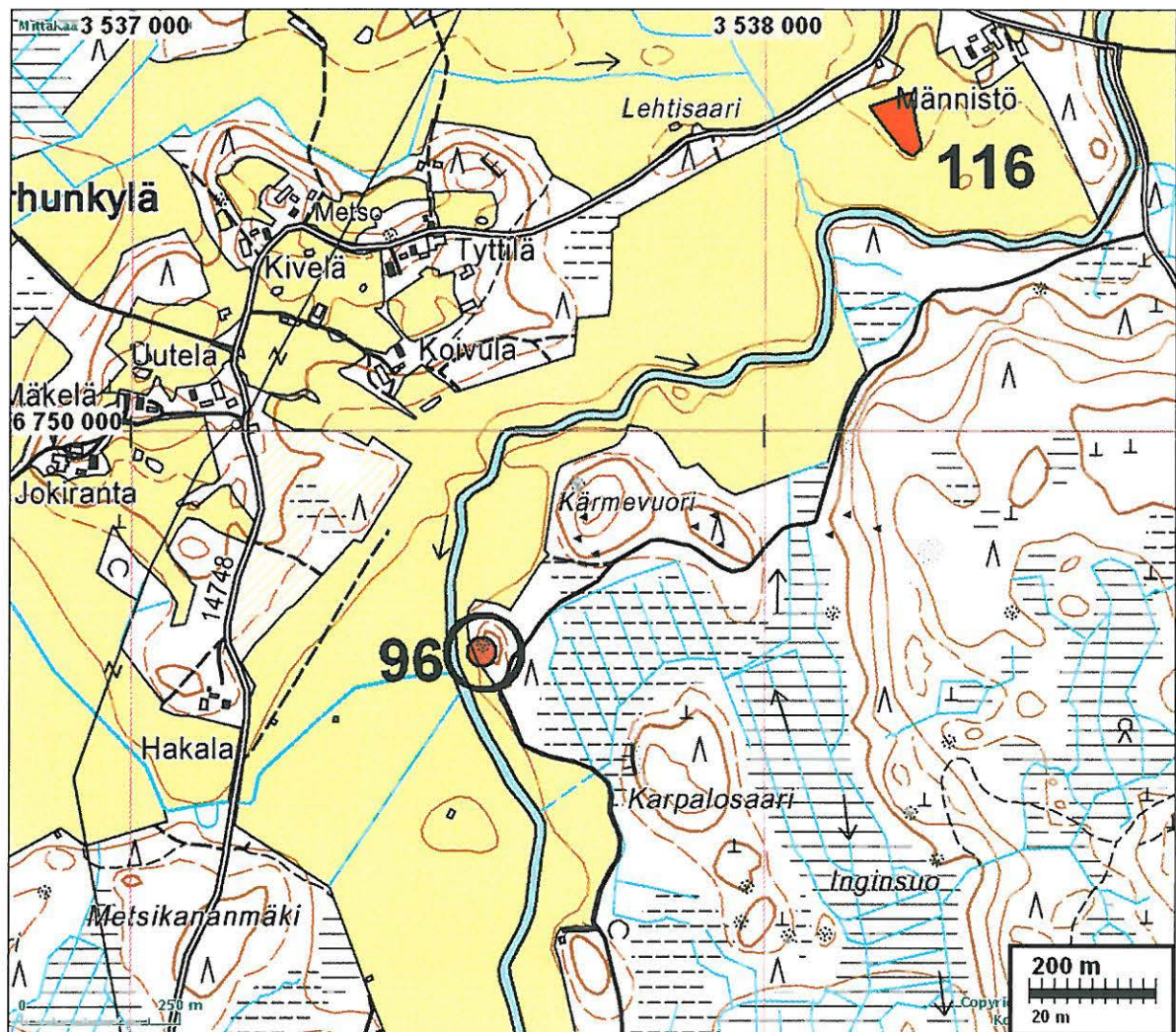
Kartta: 3131 10 LUOTOSENJÄRVI  
 x: 6749 64 y: 3537 55 z:58

Tutkijat: Jussila T 2005 inventointi

Löydöt: KM 36608, 15,8 g, 11 kpl, kvartsi-iskoksia, Jussila Timo 2005, diar. 30.3.2007, koekuopista.

Sijainti: Paikka sijaitsee Luumäen kirkosta 7,2 km etelään, Karhunkylässä, Urpalanjoen itärannalla, rantapellon takaisessa metsässä, Käärmevuoren eteläpuolella olevan mäenkumpareen länsilaidalla.

Huomiot: Lähes ehjä paikka, kallion eteläpuolella olevassa loivasti peltoon viettävässä rinteessä. Paikan rajaus on arvio. Maaperä hiekkainen ja melko kivinen moreeni.



## 96 Pieni Kärmevuori



Asuinpaikka pellon takana pusikossa, kallion oikealla puolella. Kuvattu koilliseen.



Asuinpaikka kallion alla pusikossa. Oikealla Urpalanjoki. Kuvattu etelään kalliolta.

**LUUMÄKI 97 PEKONNIEMI**

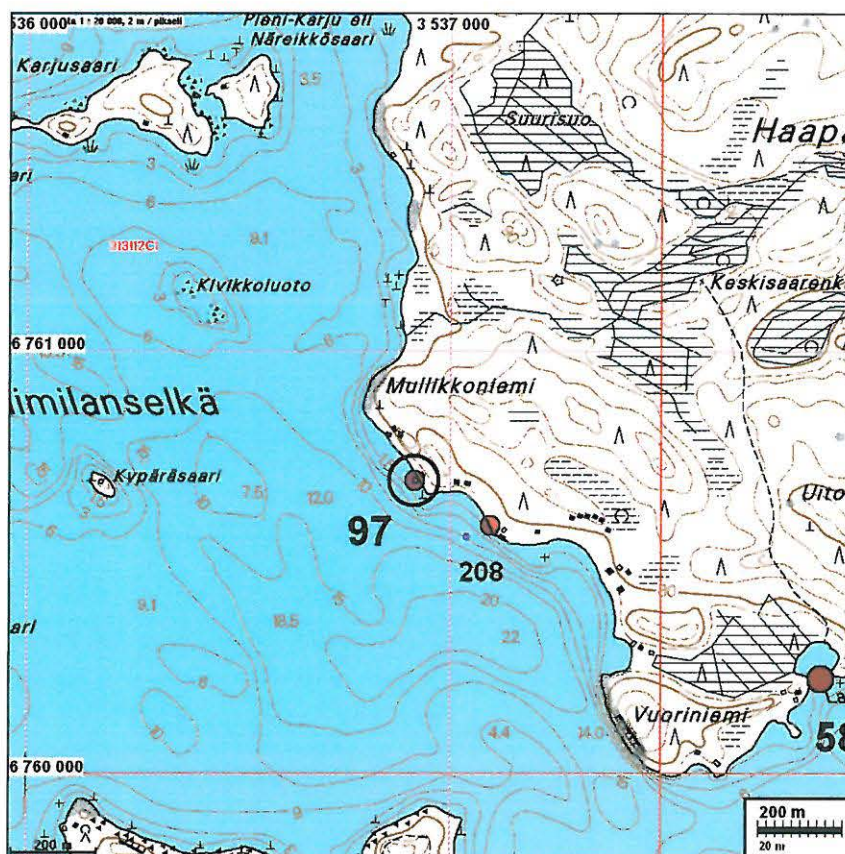
Rauh.lk: 2  
 Ajoitus: kivikautinen  
 Laji: asuinpaikka *lojta*

Kartta: 3131 12 HUUHTSALO  
 x: 6760 68 y: 3536 92 z: 75,2

Löydöt: KM 34920, 4 kpl kvartsi-iskoksia. Selänalaryhmän löytöjä.

Sijainti: Paikka sijaitsee Luumäen kirkosta 4,0 km pohjoiseen, Kivijärven Haapasalon lounaisrannalla, Mullikonniemen eteläpuolella rantavedessä.

Huomiot: Hertell löytöpaikka nro 6. Kvartseja rantavedestä.

**LUUMÄKI 98 RAPAVUORI**

Rauh.lk: 2  
 Ajoitus: kivikautinen  
 Laji: asuinpaikka *lojta*

Kartta: 3131 12 HUUHTSALO  
 x: 6763 75 y: 3534 72 z: 75,2

Löydöt: KM 34921, 4 kpl, kvartsi-iskoksia, 1 kvartsesine. Selänalaryhmän löytöjä.

Sijainti: Paikka sijaitsee Luumäen kirkosta 7,2 km pohjoiseen, Kivijärven luoteisosassa, Taukaniemen koillispuolella olevan Kuopanlahden itärannalla, kalliojyrkänteiden välisessä laaksossa, mökin pihassa.

Huomiot: Hertell löytöpaikka nro 7. Kvartseja mökkirannasta.

**LUUMÄKI 99 SÄRKISAARI** *mj. nro. 100002003*

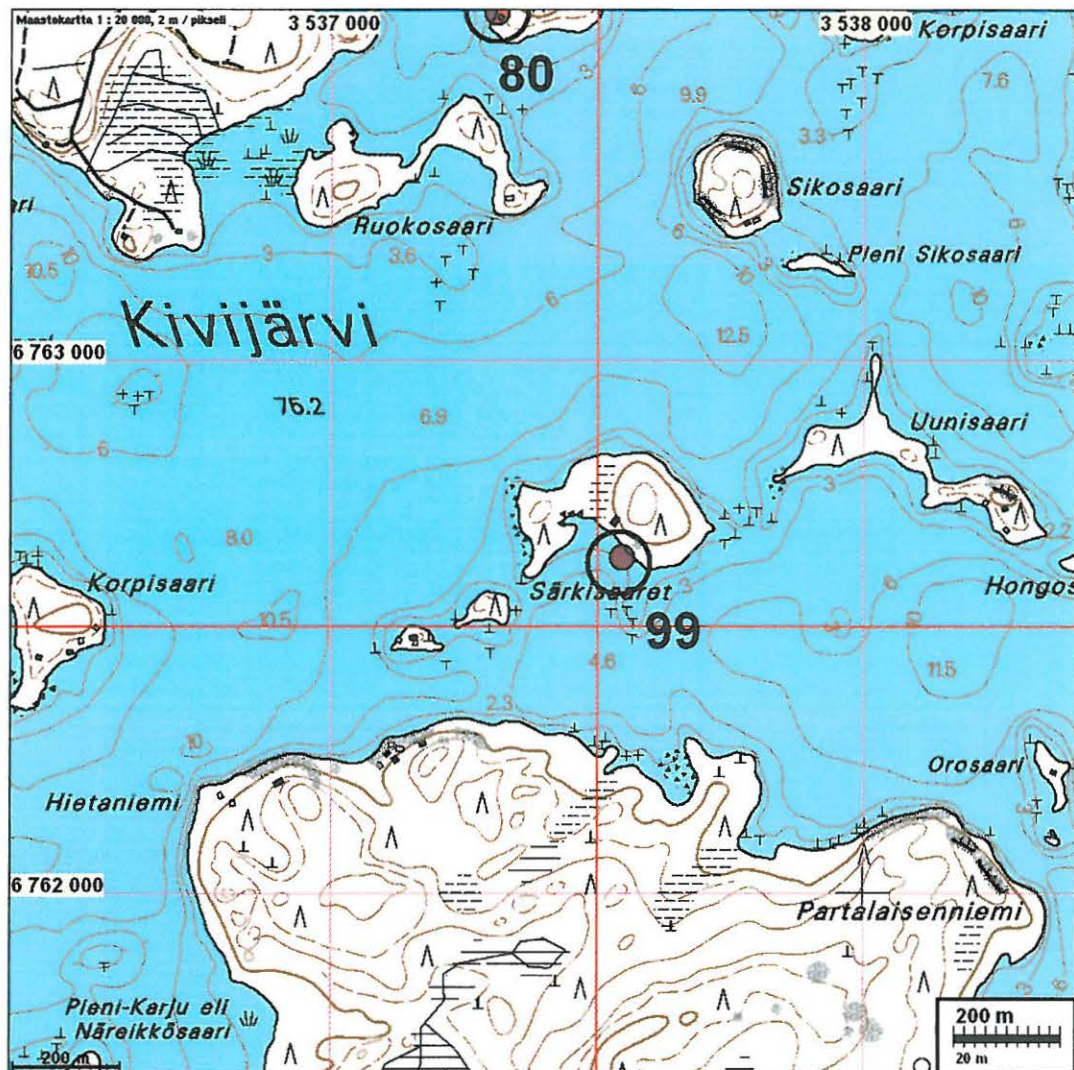
Rauh.lk: 2  
 Ajoitus: kivikautinen  
 Laji: asuinpaikka *asuinpaikka*

Kartta: 3131 12 HUUHTSALO  
 x: 6762 62      y: 3537 54      z: 75,2

Löydöt: KM 34922, 3 kpl, kvartsi-iskoksia, 1 ydin. Selänalaryhmän löytöjä.

Sijainti: Paikka sijaitsee Luumäen kirkosta 6,0 km pohjoiseen, Kivijärven Särkisaaren etelärannan rantavedessä.

Huomiot: Hertell löytöpaikka nro 8. Hyvälaatuisia kvartsi-iskoksia ja yksi kaunis ydin rantavedestä.



**LUUMÄKI 100 KÄTÖKANGAS**

Rauh.lk: 2  
 Ajoitus: kivikautinen  
 Laji: asuinpaikka (asumuspainanne)

Kartta: 3131 09 PENTTI  
 x: 6764 00 y: 3529 23 z: 60 ±1 m

Tutkijat: Jussila T 2005 inventointi

Löydöt: KM 36611:1, 10,5 g, 2 kpl, saviastian paloja, Jussila Timo 2005, diar. 30.3.2007, painanteeseen tehdyistä koekuopista. Sekoitteena hiekkaa. Koristeluna kampa-leimapainanteita. Seinämän paksuus 7-8 mm.  
 :2, 60,6 g, 7 kpl, kvartsi-iskoksia, Painanteeseen tehdyistä koekuopista. 1 ydin.  
 :3, 1,8 g, 15 kpl, palanutta luuta, Painanteeseen tehdyistä koekuopista.  
 :4, 1 g, 2 kpl, saviastian paloja, koekuopasta. Sekoitteena asbestia.  
 :5, 4,7 g, 7 kpl, kvartsi-iskoksia, koekuopista.

Sijainti: Paikka sijaitsee Luumäen kirkosta 10,1 km luoteeseen, Kivijärven luoteiskolkassa, Huopaistenvirran suun pohjoispuolella, aivan mt 378:n varrella, sen itäpuolella, Sarkalahden risteyksen kohdalla, tien ja rannassa olevan mökin välisellä alueella, hiekkaisella kumpareella.

Huomiot: Paikka löytyi v. 2005 inventoinnissa. Paikalla on kumpareen laen pohjoispäässä komea ja hyvin säilynyt asumuspainanne! Paikka on täysin ehjä. Löydöt painanteeseen tehdystä koekuopasta. Paikan rajaus topografian perusteella.

Kartta s. 95



Kuvan keskellä kuvassa huonosti erottuva, mutta maastossa selkeä asumuspainanne. Kuvattu etelään. Pekka Siiröpää tutkii koekuoppaa.

## 100 Kätökangas



Asuinpaikkaa kuvan alalla painanteen ympäristössä. Kuvattu länteen. Taustalla Taavetti-Savitaipale tie. Kuvassa Pekka Siirpää.

Myöhäisneoliittiselta vaikuttavaa keramiikkaa.



asbestisekoitteista keramiikkaa



**LUUMÄKI 101 KÄTÖKANGAS 2** - *naajokke 1000012435*  
*14435*

Rauh.lk: 2  
 Ajoitus: kivikautinen  
 Laji: asuinpaikka

Kartta: 3131 09 PENTTI  
 x: 6763 83      y: 3529 28      z: 59 ±1 m

Tutkijat: Jussila T 2005 inventointi

Sijainti: Paikka sijaitsee Luumäen kirkosta 10,0 km luoteeseen, Kivijärven luoteiskolkassa, Huopaistenvirran suun pohjoispuolella, mt 378:n varrella, sen itäpuolella, Sarkalahden risteyksen eteläpuolella, tienvarressa olevan pienen suonotkelman ja rannan välillä olevan kumpareen eteläpuoliskossa.

Huomiot: Täysin ehjä paikka. Hiekkapohjaisen pienen kumpareen laen eteläkärjen alueella, rannassa olevan mökin itä- ja lounaispuolella. Löydöt - kvartsi-iskoksia - Kätökangas 1 löytöjen seassa. Koekuopassa havaittiin vahvaa likamaata. Paikka on täysin ehjä ja kajoamaton.

Kartta s. 95



**LUUMÄKI 102 SANTUN PELTO**

Rauh.lk: 2  
 Ajoitus: kivikautinen  
 Laji: asuinpaikka

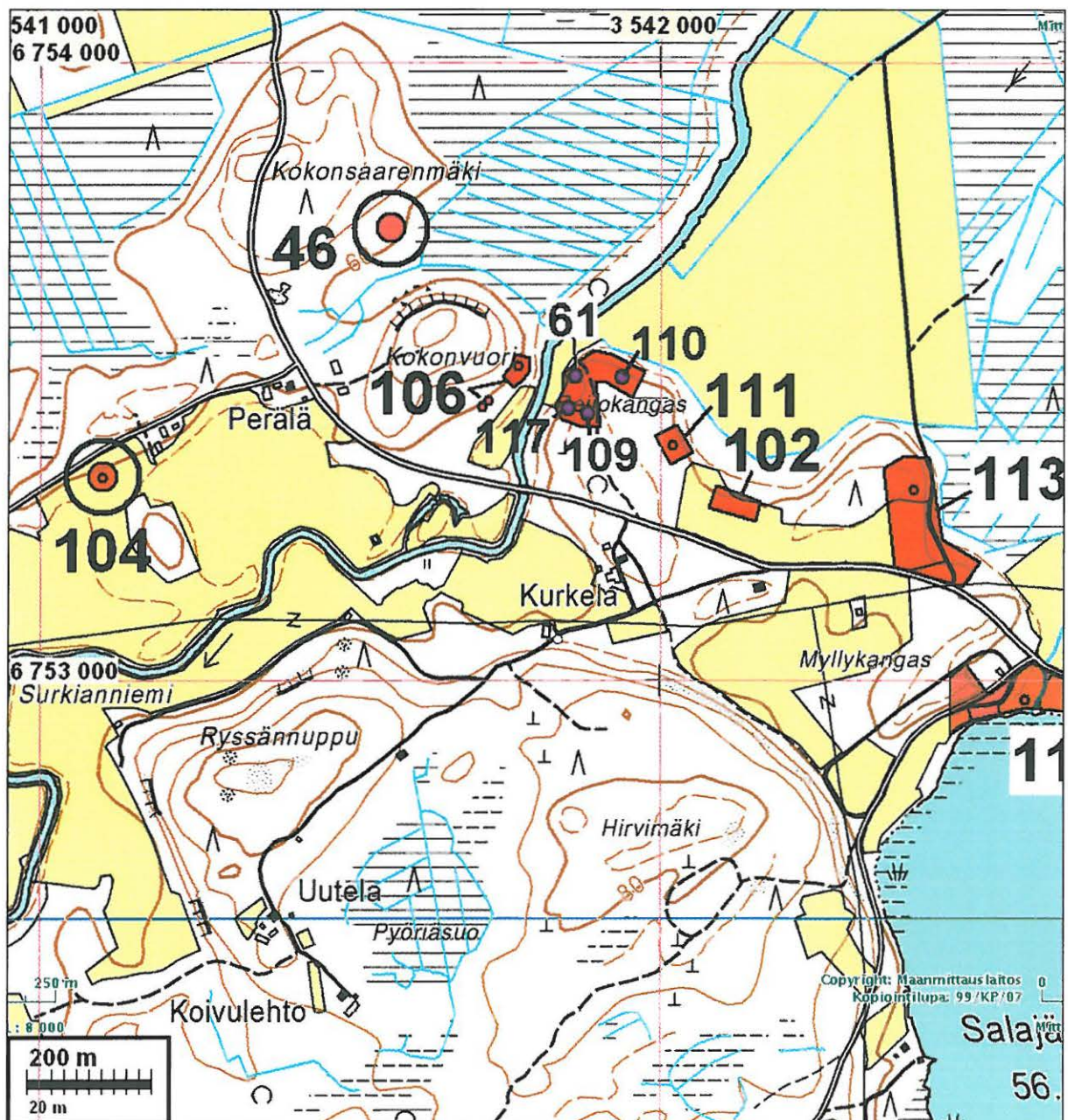
Kartta: 3133 02 SUO-ANTTILA  
 x: 6753 28 y: 3542 12 z: 60

Tutkijat: Jussila T 2005 inventointi

Löydöt: KM 36610, 95,6 g, 12 kpl, kvartsi-iskoksia, Jussila Timo 2005, diar. 30.3.2007, pellostä. Joukossa ydin.

Sijainti: Paikka sijaitsee Luumäen kirkosta 6,8 km kaakkoon, Suo-Anttilan länsiosassa, Luumäen kirkolle menevän tien pohjoispuolella n. 50 , tienvarsipellon pohjoislaidalla, Urpalanjoen sillasta 325 m itään.

Huomiot: Paikalla on pellossa kvartseja kohdalla missä pellon pohjoislaita viistää muinaista komeaa rantatörmää/rantavallia ja pelto on hieman notkollaan pohjoiseen.





## 102 Santunpelto



Asuinpaikka pellon kulmassa, kuvattu kaakkoon.



Asuinpaikkaa pellon reunassa, metsässä erottuu vanha rantavalli. Kuvattu pohjoiseen.

**LUUMÄKI 103 SALONPÄÄ**

Rauh.lk: 2  
 Ajoitus: kivikautinen  
 Laji: asuinpaikka (asumuspainanne)

Kartta: 3133 03 HUOMOLA  
 x: 6764 78      y: 3540 36      z: 79

Tutkijat: Jussila T 2005 inventointi

Löydöt: KM 36609, 8,3 g, 18 kpl, kvartsi-iskoksia, Jussila Timo 2005, diar. 30.3.2007, painanteeseen tehdyistä koekuopista.

Sijainti: Paikka sijaitsee Luumäen kirkosta 9,0 km koilliseen, Kivijärven Kännätsalon Koillispäässä olevan Salonpäänkankaan länsijuurella, jyrkän glasifluviaalideltan rinteen juurella aivan rannan tuntumassa, Jusunsaaren pohjoispään tasalta itään ja hieman pohjoiseen, lahdekkeen eteläosassa.

Huomiot: Paikalla on ehjä ja komea asumuspainanne. Se on muinaisen rantavallin ja rinteen välisellä kapealla tasanteella niin, että painanteen takareuna on koverrettu rinteen ja etureuna halkaisee rantavallin. Paikka on täysin ehjä ja kajoamaton. löydöt painanteeseen ja sen viereen tehdyistä koekuopista. *Komea paikka!*

Kartta s. 70



Asumuspainanne alarinteessä ukvan keskellä. Kuvattu luoteeseen.

103 Salonpää



Asumuspainanne kuvan keskellä. Kuvattu lounaaseen.



Asumuspainanne kuusinäreiden kohdalla rantatörmän ja rinteiden välissä.

**LUUMÄKI 104 EMPUNPELTO**

Rauh.lk: 2  
 Ajoitus: kivikautinen  
 Laji: asuinpaikka

Kartta: 3133 02  
 x: 6753 33      y: 3541 10      z: 59,5

Tutkijat: Jussila T 2002 tarkastus, Jussila T 2005 inventointi

Löydöt: KM 34525:1, 3,2 g, 1 kpl, kvartsiesine, 2002, diar. 1.7.2004, Mahdollisesti kaavin, hyvälaatuista kvartsiä, mitat 24 x 13 x 9 mm. :2, 14,6 g, 2 kpl, kvartsi-iskoksia. Selänalaryhmän löytöjä.

Sijainti: Paikka sijaitsee Luumäen kirkosta 5,9 km kaakkoon, 300 m Urpalanjoesta luoteeseen, kirkon ja Suo-Anttilan väliseltä tieltä Koskisaareen eroavan tien kaakkoispuolella n. 400 m, teiden risteyksestä länsilounaaseen.

Huomiot: Kaakkoon loivasti viettävästä pellostä on löydetty kvartsiesine ja pari iskosta v. 2002, jolloin pelto oli kesannolla. Nyt syksyllä 2005 ei pellossa havaittu mitään - se oli juuri kynnetty ja siten havaintomahdollisuudet huonot. Asuinpaikkaa ei saatu rajattua.

Kartta s. 84 ja 128



Kvartsilöydöt tehty peltorinteestä kuvan keskellä. Kuvattu lounaaseen.

**LUUMÄKI 105 HAIMILANRANTA 2**

myy. nro. 1000013782

Rauh.lk: 2  
 Ajoitus: kivikautinen  
 Laji: asuinpaikka

Kartta: 3131 11  
 x: 6759 25      y: 3537 46      z: 77

Tutkijat: Jussila T 2005 inventointi

Löydöt: KM 34524, 18 g, 13 kpl, kvartsi-iskoksia, Siirpää P 2003, diar. 1.7.2004, tien pinnasta.  
KM 36589, 13 g, 7 kpl, kvartsi-iskoksia, Jussila Timo 2005, diar. 30.3.2007.

Sijainti: Paikka sijaitsee Luumäen kirkosta 2,8 km pohjoiseen, Kivijärven Vehmainselän etelärannalla, venevalkama-alueella. 120 m kaakkoon ja n. 2 m alempana on Haimilanranta 1 asuinpaikka.

Huomiot: Maasto on hiekkakangasta, löytöpaikka on vanhalla, Kivijärven laskua edeltäneellä rantatörmällä. Osin rantaan tulevan ja rannan suuntaisesti kulkevan tien alla, osin vaikuttaa ehjältä tien mutkan kaakkoispuolella. Ranta paikalla on hyvin matala ja loiva.

Kartta s. 82



Löytöaluetta ja vanha rantavalli taaempana. Kuvattu itään.

**LUUMÄKI 106 KOKONVUORI**

Rauh.lk: 2  
 Ajoitus: kivikautinen  
 Laji: asuinpaikka

Kartta: 3133 02  
 x: 6753 51      y: 3541 77      z: 58,5

Tutkijat: Jussila T 2005 inventointi

Löydöt: KM 34521:1, 20 g, 23 kpl, kvartsi-iskoksia, Siirpää P 2003, diar. 1.7.2004, koekuopista. :2, 3 kpl, palanutta luuta, koekuopista.  
KM 36590, 25,6 g, 37 kpl, kvartsi-iskoksia, Timo Jussila 2005, diar. 30.3.2007, Koekuopista.  
 :2, 14 g, 4 kpl, saviastian paloja, koekuopista. Sekoitteena hiekkaa (ja yksittäinen kvartsi-iskos). Koristeluna kuoppia ja kampaleimapainanteita. Joukossa yksi reu-napala.

Sijainti: Paikka sijaitsee Luumäen kirkosta 6,4 km kaakkoon, Suo-Anttilan länsiosassa, aivan Urpalanoen varrella, sen länsipuolella, joesta nousevan rinteessä päällä olevalla tasanteella, rantapellon pohjois- ja länsipuolella, Urpalanjoen sillasta n. 180 m pohjoiseen.

Huomiot: Paikka on Vastapäätä Reijonkankaan asuinpaikka-alueella, Urpalanjoen länsipuolella, lännestä tulevan traktoriuran päässä. Paikka on lähes täysin ehjä ja kajoamaton. Löytöjä niemekkeen kärjestä aivan joen varresta sekä sen etelälounaispuoliselta tasanteelta, missä a siirtolohkareita. Maaperä alueella on rapakivimoraa. Siirpään mukaan löytöjä olisi aiemmin saatu myös huomattavasti etelämpää jokeen viettävästä rinteestä, mutta sitä paikkaa ei saatu paikannettua syksyllä 2005.

Kartta s. 84 ja 128



Keramiikan palat molemmin puolin.



## 106 Kokonvuori



Asuinpaikan pohjoispäätä kuvattuna joen suuntaan itään kohti Reijonkagas 1 asuinpaikkaa.  
Kuvassa Pekka Siirpää.



Asuinpaikan pohjoispäätä tieuran päässä törmän laella. Kuvattu länteen. Kuvassa Pekka Siirpää.

**LUUMÄKI 107 MIELO**

pääj. nro. 1000012602

Rauh.lk: 2  
 Ajoitus: kivikautinen  
 Laji: asuinpaikka

Kartta: 3133 02  
 x: 6755 64      y: 3541 88      z: 58 ±1 m

Tutkijat: Jussila T 2005 inventointi

Löydöt: KM 34516<sup>9</sup>, 92 g, 9 kpl, kvartsi-iskoksia, Ala-Outinen K 2002, diar. 1.7.2004.

Sijainti: Paikka sijaitsee Luumäen kirkosta 5,7 km itään, Urpalanjoen varrella olevan suon reunalla, joesta n. 300 m koilliseen.

Huomiot: Suopellon keskellä olevan kapean harjanteen länsipäästä, hiekkaisesta pellostä on löydetty kvartseja. Paikalla käytäessä syksyllä 2005 oli pellon reunassa oleva lato purettu ja alueella oli purkujätettä. Lisähavaintoja ei saatu.

Kartta s. 35

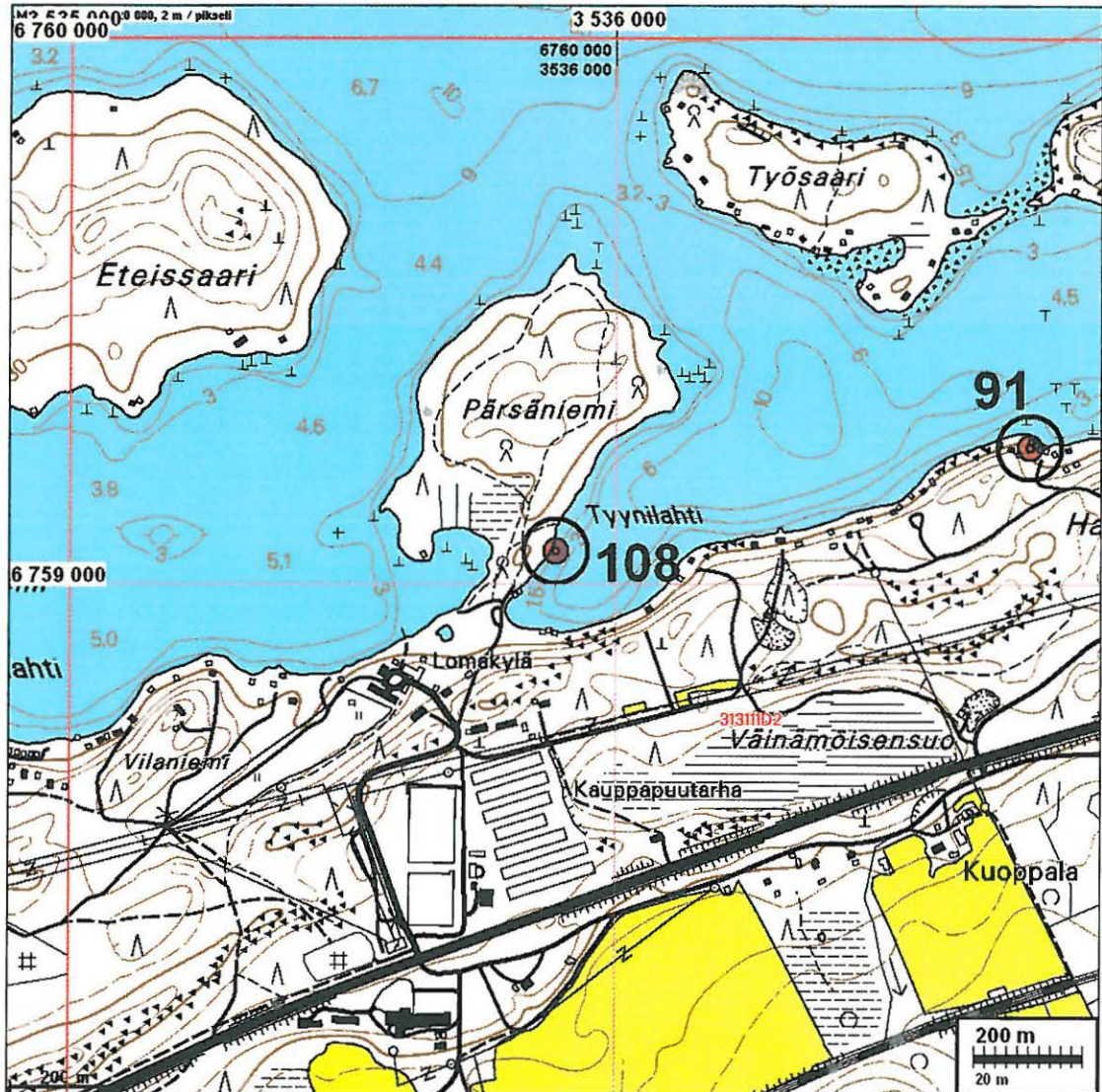


Kuvattu länteen. Kohti asuinpaikkaa



**LUUMÄKI 108 PÄRSÄNIEMI**

- Rauh.lk: 2  
 Ajoitus: kivikautinen  
 Laji: asuinpaikka  
 Kartta: 3131 11  
 x: 6759 06      y: 3535 89      z: 75 ±1 m  
 Löydöt: KM 34528, 114 g, 8 kpl, kvartsi-iskoksia, Siirpää P 2003, diar. 1.7.2004, ranta-vedestä.  
 Sijainti: Paikka sijaitsee Luumäen kirkosta 2,4 km pohjoiseen, Kivijärven rantavedessä, järven etelärannalla, Pärsänniemen tyvellä idässä olevan Tyynilahden kaakkoon antavalla rannalla.  
 Huomiot: Kvartseja rantavedestä Pärsänniemen itätyvestä.



**LUUMÄKI 109 REIJONKANGAS 2** 1000002233

Rauh.lk: 2  
 Ajoitus: kivikautinen  
 Laji: asuinpaikka

Kartta: 3133 02  
 x: 6753 43      y: 3541 88      z: 62 ±1 m

Tutkijat: Jussila T 2004 kaivaus

Löydöt: KM 34529:1, 47 g, 27 kpl, kvartsi-iskoksia, Ala-Outinen K 2003, diar. 1.7.2004, metsänlaikutusvaoista. :2, 73 g, 246 kpl, palanutta luuta. Selänalaryhmän löytöjä. 25782  
KM 35697:339, 1630 g, palanutta luuta, Jussila T 2006, diar. 6.4.2006, Kaivaukselta. analysoitu: Alces Alces.

Sijainti: Paikka sijaitsee Luumäen kirkosta 6,5 km kaakkoon, Suo-Anttilan länsiosassa, Urpalanjoen itäpuolella, Urpalanjoen sillan koillispuolella olevalla laajalla Reijonkankaan muinaisjäännösalueella.

Huomiot: Reijonkangas 1 asuinpaikan kaivausalueesta 50 m etelään, ylärinteeseen. Paikalla on ylempänä rinteessä erillinen pieni löytökeskittymä, jossa erittäin runsaasti - useita kiloja - palanutta luuta noin neliön alalla. Paikalla tehtiin Reijonkangas 1 paikan kaivauksen yhteydessä pieni koekaivaus v. 2004. Luista tunnistettiin yksinomaan hirvenluuta. Luusta tehty C14 ajoitus: Hela-1037, 7020+-55, cal 5900 BC. Reijonkangas 1 kaivaukselta ei löydetty mitään mesolitikumiin viittaavaa.

Kartta s. 84 ja 128

**LUUMÄKI 110 REIJONKANGAS 4** 1000002233

Rauh.lk: 2  
 Ajoitus: kivikautinen  
 Laji: asuinpaikka

Kartta: 3133 02  
 x: 6753 49      y: 3541 94      z: 60 ±1 m

Löydöt: KM 34530:1, 190 g, 36 kpl, kvartsi-iskoksia, Siiröpää P 2003, diar. 1.7.2004, metsänlaikutusvaoista.  
 :2, 1,3 g, 6 kpl, palanutta luuta, metsänlaikutusvaoista.

Sijainti: Paikka sijaitsee Luumäen kirkosta 6,5 km kaakkoon, Suo-Anttilan länsiosassa, Urpalanjoen itäpuolella, Urpalanjoen sillan koillispuolella olevalla laajalla Reijonkankaan muinaisjäännösalueella, muinaisen niemennokan koillisreunalla.

Huomiot: Suohon laskevan törmän päältä metsänlaikutusvaoista kvartseja ja luuta.

Kartta s. 84 ja 128

**LUUMÄKI 111 REIJONKANGAS 5** 1000002233

Rauh.lk: 2  
 Ajoitus: kivikautinen  
 Laji: asuinpaikka

Kartta: 3133 02  
 x: 6753 38      y: 3542 02      z: 60 ±1 m

Löydöt: KM 34531:1, 1,3 g, 1 kpl, pii-iskoksia, Siirpää P 2003, diar. 1.7.2004.  
:2, 9 g, 13 kpl, kvartsi-iskoksia.  
:3, 1 kpl, palanutta luuta.

Sijainti: Paikka sijaitsee Luumäen kirkosta 6,5 km kaakkoon, Suo-Anttilan länsiosassa, Uralanjoen itäpuolella, Uralanjoen sillan koillispuolella olevalla laajalla Reijonkankaan muinaisjäynnösalueen itäreunalla, koilliseen laskevassa rinteessä.

Huomiot: Löydöt metsänlaikutusvaoista

Kartta s. 84 ja 128

### LUUMÄKI 112 RIIHINIEMI

Rauh.lk: 2  
Ajoitus: kivikautinen  
Laji: asuinpaikka

Kartta: 3133 03 HUOMOLA  
x: 6761 42      y: 3540 58      z: 75 ±1 m

Löydöt: KM 34527, 61 g, 8 kpl, kvartsi-iskoksia, Siirpää P 2003, diar. 1.7.2004, rantavedestä.

Sijainti: Paikka sijaitsee Luumäen kirkosta 6,3 km koilliseen, rantavedessä, Kännätsalon kaakkoisosassa, Kännätsalon ja mantereen välisen Jurvalanselän luoteisrannalla olevan Riihiniemen etelärannalla, Erkki Naakan huvilatontin edustalla.

Huomiot: Kvaritsejä rantavedestä

Kartta s. 33

### LUUMÄKI 113 SANTUNMÄKI

Rauh.lk: 2  
Ajoitus: kivikautinen  
Laji: asuinpaikka

Kartta: 3133 02  
x: 6753 31      y: 3542 41      z: 60 ±1 m

Tutkijat: Jussila T 2005 inventointi

Löydöt: KM 34526:1, 29 g, 31 kpl, kvartsi-iskoksia, Siirpää P 2003, diar. 1.7.2004, koe-kuopista ja kaatuneen puun juurakosta.  
:2, 3 kpl, palanutta luuta, koe-kuopista.  
KM 36591:1, 52,5 g, 7 kpl, kvartsi-iskoksia, Jussila Timo 2005, diar. 30.3.2007, Pellosta, pellon alareunasta. Joukossa mahdollinen esine.  
:2, 1 kpl, palanutta luuta, Pellosta, pellon alareunasta.  
:3, 9 g, 5 kpl, kvartsi-iskoksia, Pellosta, pellon yläreunasta.  
:4, 2,6 g, 1 kpl, saviastian paloja, Sekoitteena hiekkää. Pinnassa epävarmaa tekstiilipainannetta. Hiekkakuopan reunalta.  
:5, 5,1 g, 1 kpl, kvartsi-iskoksia, Hiekkakuopan reunalta.

Sijainti: Paikka sijaitsee Luumäen kirkosta 7,0 km kaakkoon, n. 500 m Uralanjoesta itä-kaakkoon ja 150 m kirkon ja Suo-Anttilan tieltä pohjoiseen.

Huomiot: Laaja paikka, kahdella eri korkeustasolla, sekä pellossa, että ehjänä metsässä mäen laella ja sen itäpuolella alemmalla tasanteella tien varressa. Keramiikkaa

tien varren vanhan hiekanottoaikan reunalta. Paikka on pohjoisosaltaan melko ehjä.

Kartta s. 84 ja 128



Asuinpaikkaa kuvan alalla pellossa ja sen takana metsässä monella korkeustasolla –tien vierestä peltorinteen laella ja sen takana olevalla mäellä. Kuvattu pohjoiseen.



Asuinpaikan pohjoispäätä mäen alapuolella. Hiekanottoaikan reunalla on keramiikka. Asuinpaikka myös kuvan oik. puolisella mäen laella. Kuvattu etelään.

**LUUMÄKI 114 TERVALAHTI**

Rauh.lk: 2  
 Ajoitus: kivikautinen  
 Laji: asuinpaikka

Kartta: 3133 03 HUOMOLA  
 x: 6761 92      y: 3540 95      z: 75 ±1 m

Löydöt: KM 34527, 46 g, 5 kpl, kvartsi-iskoksia, Siiröpää P 2003, diar. 1.7.2004, rantavedestä.

Sijainti: Paikka sijaitsee Luumäen kirkosta 6,9 km koilliseen, Kivijärven rantavedessä, Jurvalasta Kännätsaloon menevän tien lounaispuolella, Kännätsalon ja mantereen välisen salmen luoteisrannalla, Reino Havunnan huvilatontin edustalla.

Huomiot: Kvaritseja rantavedestä

Kartta s. 33

**LUUMÄKI 115 SYVÄNPÄÄNSUO**

Rauh.lk: 2  
 Ajoitus: kivikautinen  
 Laji: asuinpaikka

Kartta: 3131 08  
 x: 6759 19      y: 3524 95      z: 79 ±1 m


Tutkijat: Jussila T 2005 inventointi

Löydöt: KM 36602, 111,5 g, 28 kpl, kvartsi-iskoksia, Jussila Timo 2005, diar. 30.3.2007, koekuopasta.

Sijainti: Paikka sijaitsee Luumäen kirkosta 11,6 km länteen, Herajärven itäpuolella, Hiekalahden itäpuolella olevalla kannaksen itäreunalla, Syvänpäänlammen eteläpään länsirannalla, soisesta rannasta kohoavan loivan törmän laella, mökkien eteläpuolella.

Huomiot: Täysin ehjä paikka muinaisen rantatörmän päällä. Paikan rajaus on arvio.

Kartta s. 90



Löytökoekuoppa kuvan keskellä, törmän reunan äärellä, kuvattu itään.

## 115 Syvänpäänsuo



Löytökoekuoppa törmän äärellä. Kuvattu etelään.



Asuinpaikka on tien takana kauempana metsässä. Kuvattu kaakkoon.

**LUUMÄKI 116 MÄNNISTÖ**

1:20000, 1000017618

Rauh.lk: 2  
 Ajoitus: kivikautinen  
 Laji: asuinpaikka

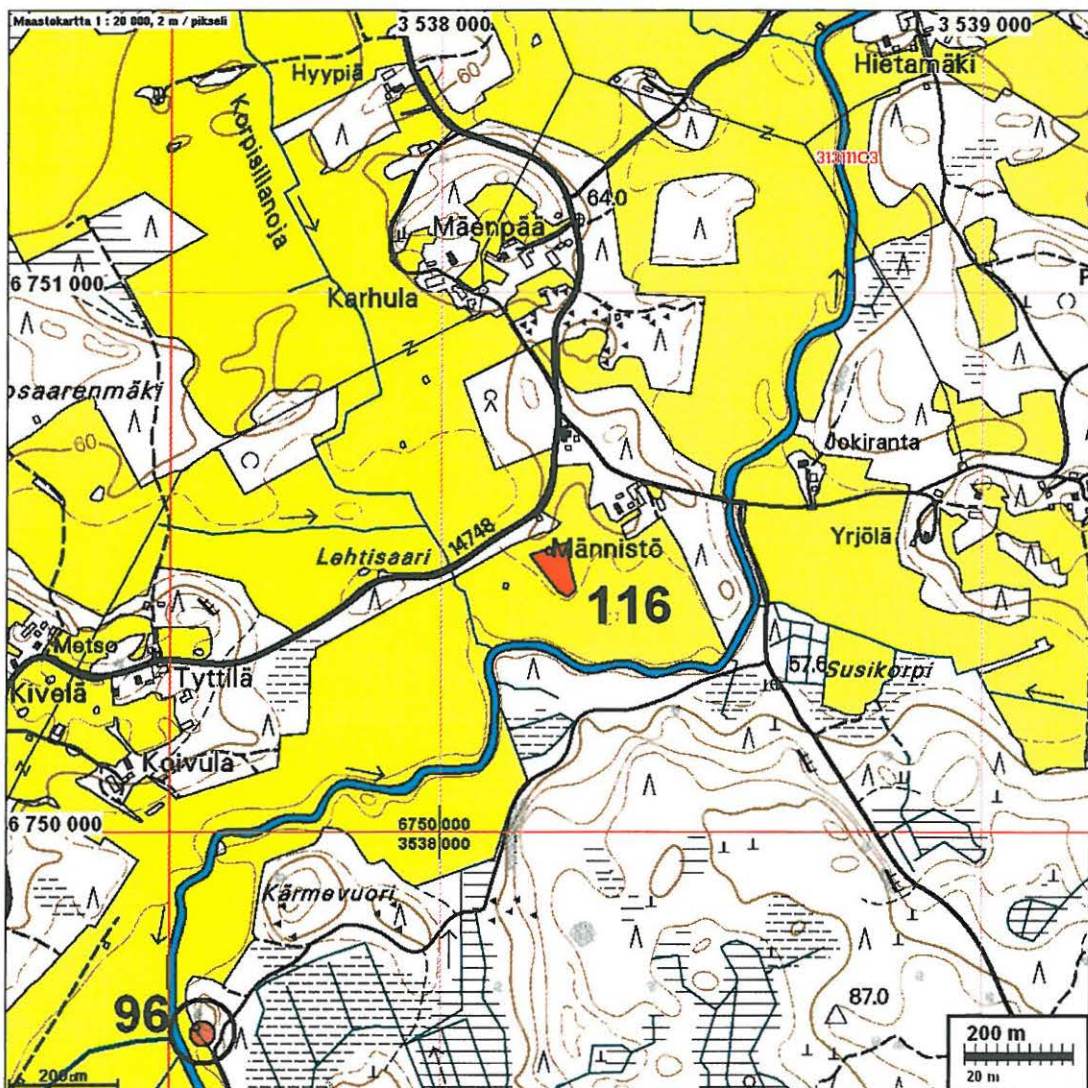
Kartta: 3131 11  
 x: 6750 52      y: 3538 20      z: 59 ±1 m

Tutkijat: Jussila T 2005 inventointi

Löydöt: KM 36571:1, 9,2 g, 1 kpl, kvartsikaavin, Jussila T 2005, diar. 30.3.2007, pellostä.  
 Muokattu ytimeistä. Kaareva retusoitu terä. Mitat: 33 x 22 x 14 mm.  
 :2, 95,7 g, 8 kpl, kvartsi-iskoksia, Joukossa säleen katkelmia ja mahd. kaavin.  
 :3, 1 kpl, palanutta luuta, pellostä.

Sijainti: Paikka sijaitsee Luumäen kirkosta 6,5 km etelään, matalalla peltokumpareella, moreenimaassa.

Huomiot: Pellostä laajalta alueelta kvartseja, etelään joen suuntaan pistävä loiva niemeke.



## 116 Männistö



Asuinpaikkaa laakealla peltoharjanteella lähes koko kuvan alalla. Kuvattu pohjois-luoteeseen.



Asuinpaikkaa pellossa. Kuvattuna länsi-luoteeseen. Kuvassa Pekat Siirpää ja Taina.



**LUUMÄKI 117 REIJONKANGAS 3** *inf. note 1000202233*

Rauh.lk: 2  
 Ajoitus: kivikautinen  
 Laji: asuinpaikka

Kartta: 3133 02  
 x: 6753 44 y: 3541 85

Tutkijat: Jussila T 2005 inventointi

Löydöt: KM 34529, 27 kpl, kvartsi-iskoksia. Selänalaryhmän löytöjä.  
KM 36594, 43,9 g, 19 kpl, kvartsi-iskoksia, Jussila Timo 2003, diar. 30.3.2007, joukossa hyvälaatuista savukvartsia.

Sijainti: Paikka sijaitsee Luumäen kirkosta 6,5 km kaakkoon, Suo-Anttilan länsiosassa, Urpalanjoen itäpuolella, Urpalanjoen sillan koillispuolella olevalla laajalla Reijonkankaan muinaisjäännösalueella, alueen lounaispäässä, länteen viettävässä rinteessä, pellon kulmalta, tien päästä lähtevän polun alkupäässä.

Huomiot: Metsänlaikutusvaoista suppealta alalta polun varresta kvartseja.

Kartta s. 84 ja 128

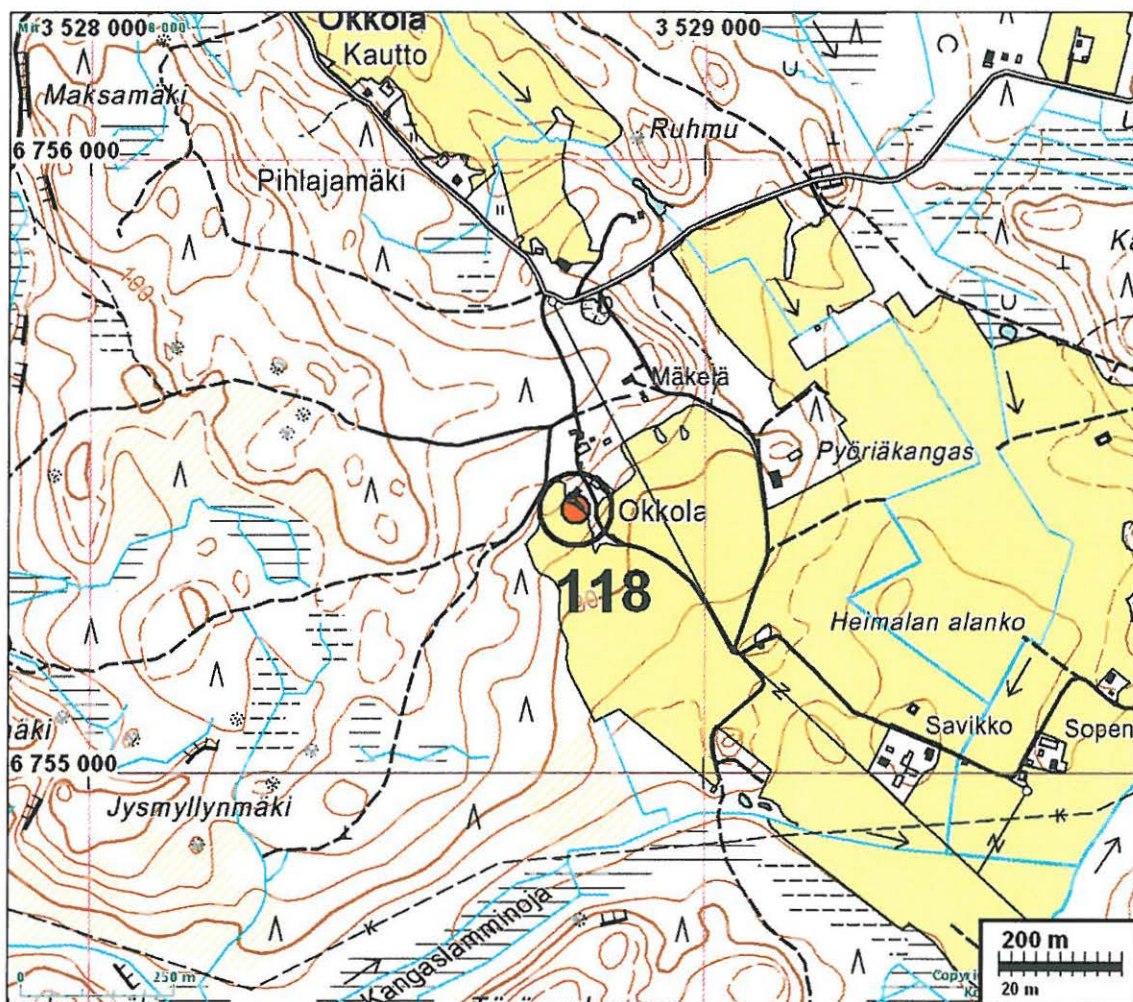
**LUUMÄKI 118 OKKOLA** *inf. note 1000017622*

Rauh.lk: 2  
 Ajoitus: rautakautinen-historiallinen  
 Laji: asuinpaikka ?

Kartta: 3131 08  
 x: 6755 43 y: 3528 79 z: 88 ±2 m

Löydöt: KM 36586:1, 19,6 g, 1 kpl, saviastian paloja, Okkola Sulo 2003, diar. 30.3.2007, Dreijattu. Sekoitteena hieman hiesua. Savimassa harmaa, ulkopinta mustanharmaa. Ulkopinnalla koristejuovia. Seinämän paksuus 6 - 10 mm. (Jukka Luodon mukaan ns. Bobzinger-astiasta tai kannesta, slaavilaista keramiikkaa. ajoitus 950 - 1000 jKr.).  
 :2, 7 g, 1 kpl, saviastian paloja, Sekoitteena niukasti hiekkaa, savimassa harmaa, ulko- ja sisäpinnat vaaleanruskeat. Ulkopinnalla juovan pätkä - koristelua tai sa-tunnainen. Seinämän paksuus 6-7 mm. (Jukka Luodon mukaan ns. Mankendorffin ryhmää, naarmukoristeltua. Ajoitus 750 - 1000 jKr.; Aivar Kriiskan mukaan 1200-luvun keramiikkaa.) Lienee laskettavissa ns. karjalaiseksi keramiikaksi.  
 :3, 14,7 g, 1 kpl, saviupokkaan katkelma (?), Tiilenpunaista savea, sekoitteena hieman hienoa hiekkaa. Kappale epäsäännöllisen maljamaisesta astiasta tms., mahdollisesti upokkaasta. Mitat: 40 x 33 x 20 mm.  
 :4, 8,9 g, 1 kpl, savikiekon katkelma (?), Palanutta vaaleanharmaata savea. Toi-  
 nen pinta epätasaisesti kaarevaksi muotoiltu, mutta pinnat murtuneita. Mahdolli-  
 sesti katkelma ns. savikiekosta.  
 :5, 1,5 g, 1 kpl, saviastian paloja, pellostä. Vaaleanruskeaa, kova poltto. Sekoi-  
 teena hienoa hiekkaa. Seinämän paksuus 4 mm. Lienee valkosavikeramiikkaa.  
 :6, 5,3 g, 1 kpl, saviastian paloja, pellostä. Sekoitteena hienoa hiekkaa, väri har-  
 maanruskea. Ulkopinnalla mahdollinen koristejuova. Ilmeisesti läheltä pohjaa.  
 Seinämän paksuus 8 - 11 mm.  
 :7, 5,8 g, 4 kpl, kvartsi-iskoksia, pellostä. Eivät ehkä iskoksia vaan tuluskvartsia  
 tai muuten särettyä kvartsia. Yksi kappaleista Pekka Siirpään v. 2001 löytämä.  
 :8, 5,2 g, 3 kpl, pii-iskoksia, pellostä. Mahdollisesti tuluspiitä. Yksi kappaleista  
 Pekka Siirpään v. 2001 löytämä.

- Sijainti:** Paikka sijaitsee Luumäen kirkosta 7,6 km länteen, Taavetin taajaman etelälounaispuolella n. 1,5 km, Okkolan talon lounaispuolisella, etelään viettävällä pelolla.
- Huomiot:** Aluetta ei ole tarkastettu. löydöt viittaavat alueella olevan vanhan keskiaikaisen, ellei peräti rautakautisen kylä- tai talotontin.



**LUUMÄKI 119 TAIVALTIE**

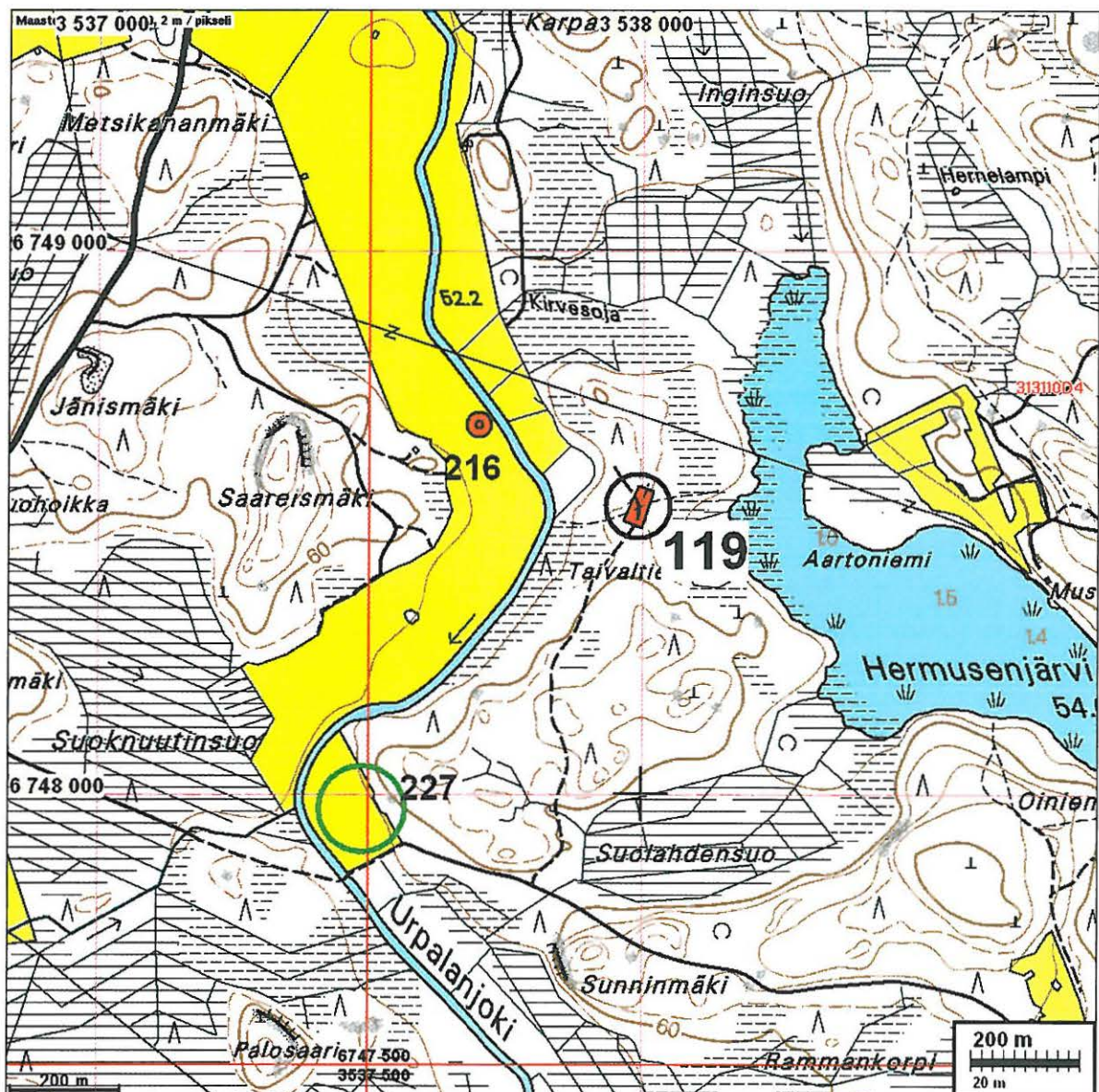
Rauh.lk: 2  
 Ajoitus: kivikautinen  
 Laji: asuinpaikka

Kartta: 3131 10  
 x: 6748 53      y: 3537 99      z: 58 ±1 m  
 Tutkijat: Jussila T 2005 inventointi

Löydöt: KM 36572:1, 4,5 g, 1 kpl, kvartsikaavin, Jussila T 2005, diar. 30.3.2007, Mahdollisesti katkennut. Suora retusoitu terä. Mitat: 22 x 22 x 10 mm. Koekuopasta.  
 :2, 27,9 g, 9 kpl, kvartsi-iskoksia, Osa iskoksista Pekka Tainan v. 2003 löytämiä.

Sijainti: Paikka sijaitsee Luumäen kirkosta 8,4 km etelään, Suoknuutissa, Urpalanjoen itäpuolella, joen ja Hermusenjärven välisellä leveällä kannaksella, sen keskivaiheilla, metsätien alla ja ympärillä.

Huomiot: Paikka on lähes ehjä ja kajoamaton. alue on tasaista hiekkakangasta jonka itäreunalla Hermusenjärven puolella on matala vanha rantatörmä, jonka äärellä paikka on. Paikan havaitsi Pekka Taina vuonna 2003. Pekka Siirpään mukaan n. 800 m etelään tästä paikasta on löydetty pallonuija jossa suppilomainen reikä (paikka nro 228).



## 119 Taivaltie



Asuinpaikkaa tien kohdalla. Kuvattu pohjoiseen. Alla etelä-kaakkoon.



**LUUMÄKI 120 SUURISUO**

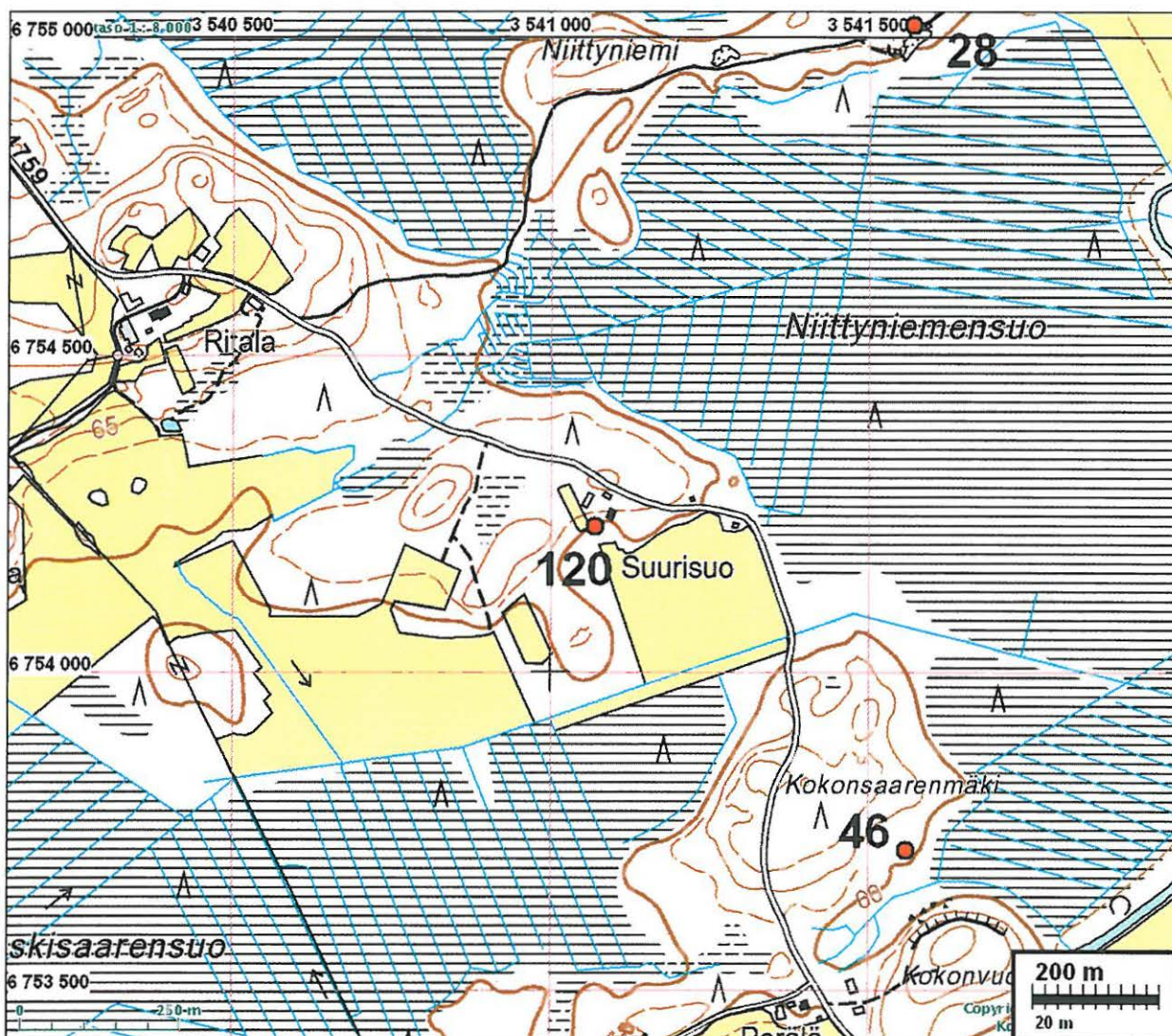
Rauh.lk: 2  
 Ajoitus: kivikautinen  
 Laji: asuinpaikka

Kartta: 3133 02 SUO-ANTTILA  
 x: 6754 23 y: 3541 07 z: 60 ±1 m

*löydöt diari-  
malla?*

Löydöt: KM \_\_\_\_\_, 8 g, 5 kpl, kvartsi-iskoksia, Siiröpää P 2007, Hyvälaatuisia iskoksia pellostä.

Sijainti: Paikka sijaitsee Luumäen kirkosta 5,4 km kaakkoon, Suoanttilan länsipuolella, Peltosaran etelä- eli alareunasta.



**Löytöpaikat****LUUMÄKI 201 LIONSAARI** *mj. rek. 1000017628*

Rauh.lk: 3  
 Ajoitus: kivikautinen  
 Laji: löytö  
 Kartta: 3131 12 HUUHTSALO  
 x: 6760 88 y: 3535 02 z: 75  
 Löydöt: KM 36574, 34,7 g, 7 kpl, kvartsi-iskoksia, Siiröpää P 2001, diar. 30.3.2007, rantavedestä. Epämääräisiä, pyöristyneitä.  
 Sijainti: Paikka sijaitsee Luumäen kirkosta 4,3 km pohjoiseen, rantavedessä, Lionsaaren länsirannalla, pienessä kivikkoisessa länteen aukeavassa lahdenpoukamassa.  
 Huomiot: Löydöt rantavedestä, kaikki varsin epämääräisiä kvartseja, vain viisi vähemmän epämääräistä. Paikka epävarma - mahdollinen muinaisjäännös.

Kartta s. 105

**LUUMÄKI 202 KÄNNÄTSALON LAMMUSNIEMI** *mj. rek. 1000017630*

Ajoitus: kivikautinen  
 Laji: löytö  
 Kartta: 3131 12 HUUHTSALO  
 x: 6761 67 y: 3539 22 z: 75  
 Löydöt: KM 36575, 14 g, 4 kpl, kvartsi-iskoksia, Siiröpää P 2001, diar. 30.3.2007, rantaviivan tuntumasta hiekkarannalta. Epämääräisiä, pyöristyneitä.  
 Sijainti: Paikka sijaitsee Luumäen kirkosta 5,7 km koilliseen, Kännätsalon Lammusniemen eteläkärjen hiekkarannalla, lounaiskärjessä.  
 Huomiot: Pyöristyneitä kvartseja, joista yksi hyvä, kaksi kohtalaista (?), loput hyvin epämääräisiä.

Kartta s. 48

**LUUMÄKI 203 KUIKKOHOIKKA** *mj. rek. 1000017634*

Ajoitus: kivikautinen  
 Laji: löytö  
 Kartta: 3131 12 HUUHTSALO  
 x: 6764 32 y: 3537 74 z: 75  
 Löydöt: KM 36540, 21,1 g, 3 kpl, kvartsi-iskoksia, Siiröpää P 1999, diar. 30.3.2007, Pyöristyneitä, epämääräisiä, 1 kpl kvartsiittia.  
 Sijainti: Paikka sijaitsee Luumäen kirkosta 7,7 km pohjoiseen, Kivijärven rantavedessä, Kuikkonemen itärannalla, suojaosan lahden pohjukassa.  
 Huomiot: pyöristynyt kvartsiitti tai ehkäpä (palanut) pii-iskos, pari epämääräistä kv, joista toinen voisi olla iskos.

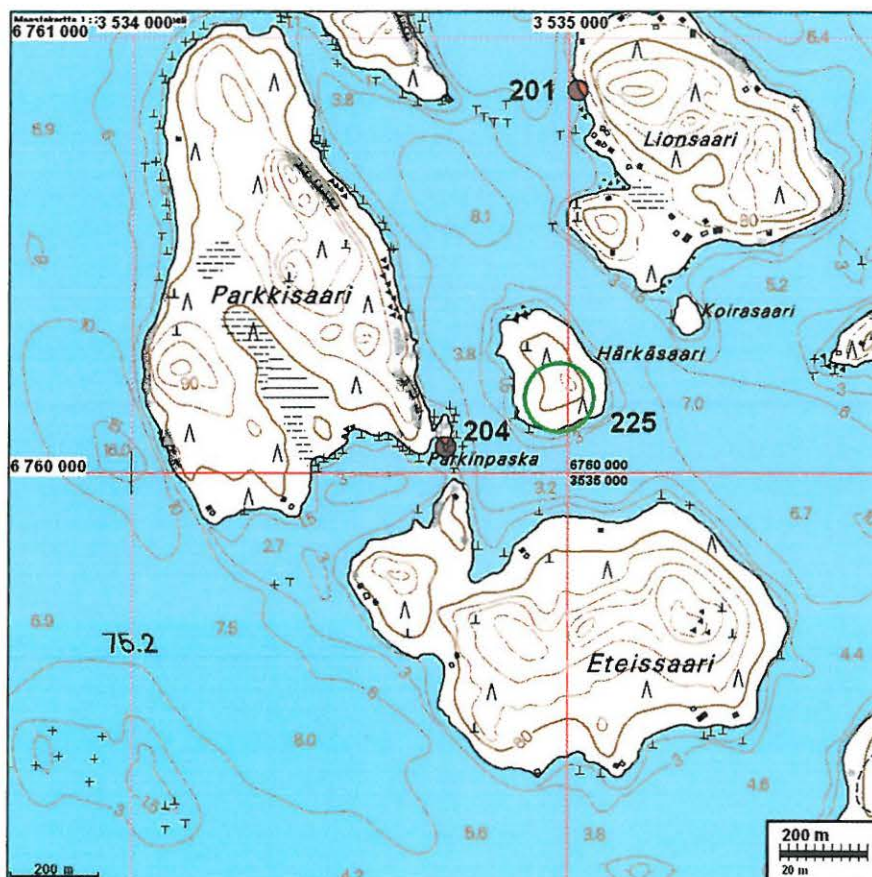
Kartta s. 104

**LUUMÄKI 204 PARKINPASKA** *mj. rek. 1000017635*

Ajoitus: kivikautinen  
 Laji: löytö  
 Kartta: 3131 12 HUUHTSALO  
 x: 6760 06 y: 3534 72 z: 75

Sano nro kerrin  
 Luumäki

- Löydöt:** KM 36576, 1 kpl, kvartsi-iskoksia, Siiröpää P 2001, diar. 30.3.2007.  
**Sijainti:** Paikka sijaitsee Luumäen kirkosta 3,7 km pohjoiseen, ratavedessä, Parkinsaaren kaakkoiskulmassa oleva pieni erillinen saari, joka matalanveden aikaan yhteydessä Parkinsaareen. Löydöt etelärannalta vedestä  
**Huomiot:** Yksi selvähkö iskos, 5 hyvin epä- ja pyöristyneitä.



### LUUMÄKI 205 KUOPANSAARI

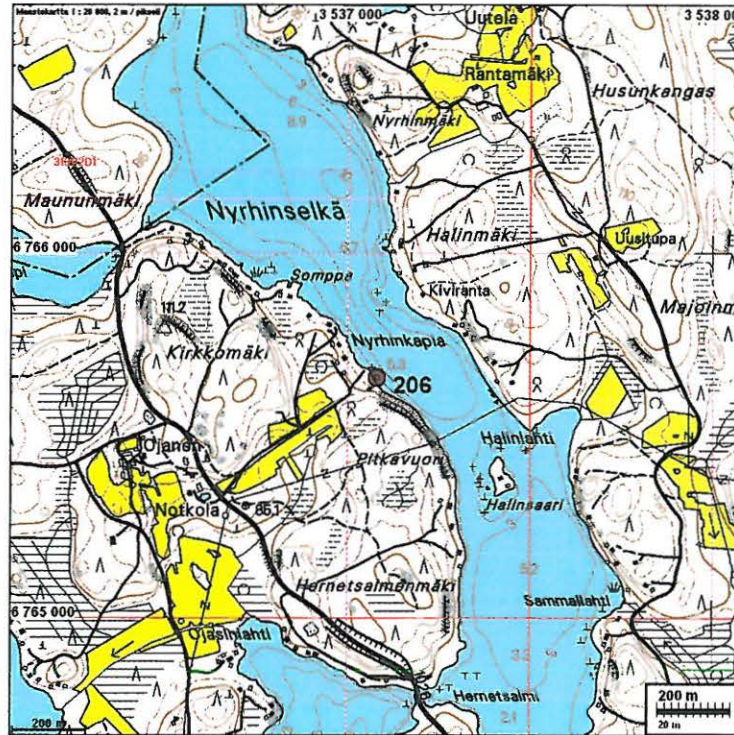
- Ajoitus:** kivikautinen  
**Laji:** löytö  
**Kartta:** 3131 12 HUUHTSALO  
 x: 6764 25      y: 3534 50      z: 75  
**Löydöt:** KM 36617, 2,8 g, 1 kpl, kvartsi-iskoksia, Hämäläinen Tauno 1998, diar. 30.3.2007, rannalta.  
**Sijainti:** Paikka sijaitsee Luumäen kirkosta 7,7 km pohjoiseen, Kivijärven Kuopansaaren itäkärjestä, rannalta.  
**Huomiot:** Vain yksi selkeä iskos. Lähistöltä myös hiokivi, joka Luumäen museossa.

Kartta s. 93

### LUUMÄKI 206 PITKÄVUORI

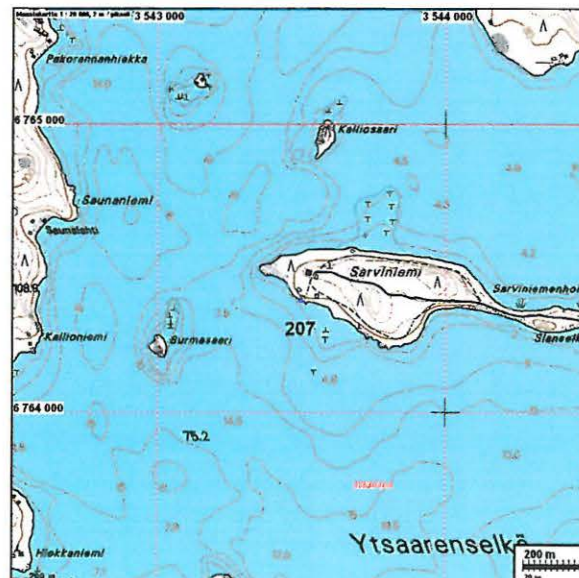
- Ajoitus:** kivikautinen  
**Laji:** löytö  
**Kartta:** 3131 12 HUUHTSALO  
 x: 6765 66      y: 3537 08      z: 75  
**Löydöt:** KM 36577, 10,4 g, 6 kpl, kvartsi-iskoksia, Hämäläinen Taru 1998, diar. 30.3.2007, epämääräisiä mahdollisia veden pyöristämiä iskoksia.  
**Sijainti:** Paikka sijaitsee Luumäen kirkosta 9,0 km pohjoiseen, Kivijärven rantavedessä, huvilan saunarannassa.

Huomiot: Runsaasti hyvin epämääräisiä kvartseja rantavedestä, joista 6 kpl kohtalaisia ja mahdollisia iskoksia. Huvilan rannasta.



### LUUMÄKI 207 SARVINIEMI *myönteinen, 1000012638*

- Ajoitus: kivistä kivikautinen  
 Laji: löytö  
 Kartta: 3133 03 HUOMOLA  
 x: 6764 39 y: 3543 50 z: 75  
 Löydöt: KM 36578, 83,7 g, 6 kpl, kvartsi-iskoksia, Siirpää P ja M 1999, diar. 30.3.2007, veden pyöristämiä mahdollisia iskoksia.  
 Sijainti: Paikka sijaitsee Luumäen kirkosta 10,5 km koilliseen, Kivijärven itäpäässä olevan pitkän Sarviniemen kärjen etelärannalta laajalta alueelta rannasta ja rantavedestä. Eniten löytöjä koordin. kohdalta.  
 Huomiot: Rantavedestä runsaasti epämääräisiä kvartseja, joista ainoastaan kolme sellaista, jotka ehkä iskoksia, mutta varsin epämääräisiä. Iskokset löytyneet laajalta alalta Sarviniemen kärkialueen etelärannan rantavedestä.





**LUUMÄKI 208 MULLIKKONIEMI** *mj. rek. 1000003000*

Ajoitus: kivistykä  
 Laji: löytö  
 Kartta: 3131 12 HUUHTSALO  
 x: 6760 56 y: 3537 04 z: 75,2  
 Löydöt: KM 34919, 2 kpl, kvartsiytimiä. Selänalaryhmän löytöjä.  
 Sijainti: Paikka sijaitsee Luumäen kirkosta 3,9 km pohjoiseen.  
 Huomiot: Hertell löytöpaikka 4. Rantavedestä.

Kartta s. 123

**LUUMÄKI 209 TAIPALEENLAHTI** *mj. rek. 1000003004*

Ajoitus: kivistykä  
 Laji: löytö  
 Kartta: 3131 09 PENTTI  
 x: 6761 97 y: 3520 24 z: 76,5  
 Löydöt: KM 34923, 1 kpl, kvartsi-iskoksia, 1 ydin. Selänalaryhmän löytöjä.  
 Sijainti: Paikka sijaitsee Luumäen kirkosta 16,9 km länteen.  
 Huomiot: Hertell löytöpaikka 9.

Kartta s. 103

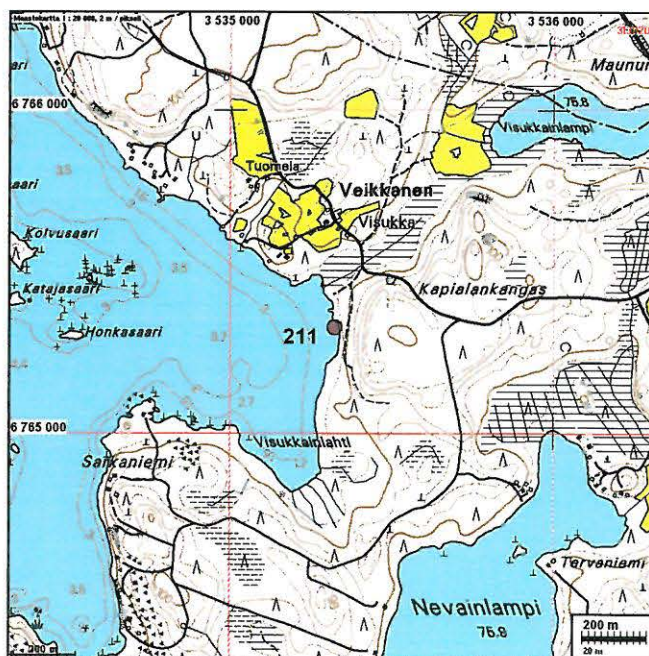
**LUUMÄKI 210 TAUKANIEMI** *mj. rek. 1000003005*

Ajoitus: kivistykä  
 Laji: löytö  
 Kartta: 3131 12 HUUHTSALO  
 x: 6762 06 y: 3535 03 z: 75  
 Löydöt: KM 34924, 1 kpl, kvartsi-iskoksia, 1 ydin. Selänalaryhmän löytöjä.  
 Sijainti: Paikka sijaitsee Luumäen kirkosta 5,5 km pohjoiseen.  
 Huomiot: Hertell löytöpaikka 10

Kartta s. 31

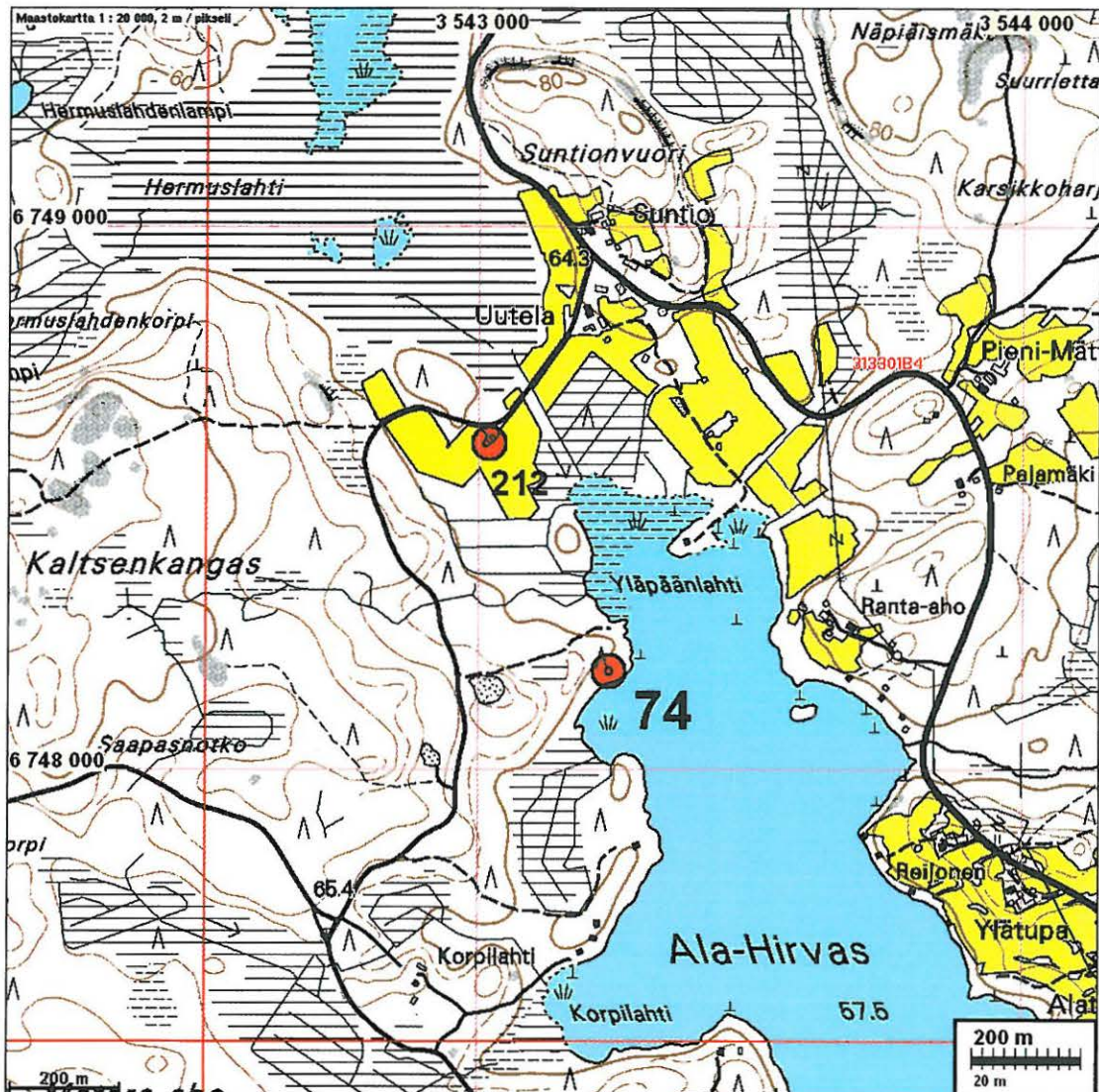
**LUUMÄKI 211 VISUKKAANLAHTI***mj. rek. 1000003006*

Ajoitus: kivistykä  
 Laji: löytö  
 Kartta: 3131 12 HUUHTSALO  
 x: 6765 30 y: 3535 32  
 z: 74,5  
 Tutkijat: Jussila T 2005 inventointi  
 Löydöt: KM 34925, 2 kpl, kvartsi-iskoksia, toinen mahd. esine, 1 raaka-aine köntti. Selänalaryhmän löytöjä.  
 Sijainti: Paikka sijaitsee Luumäen kirkosta 8,6 km pohjoiseen.  
 Huomiot: Hertell löytöpaikka 11. Matalasta rantavedestä pari kvartsia. Paikka tarkastettiin syksyllä 2005, mutta siitä ei saatu esiin lisätietoja.



**LUUMÄKI 212 YLÄPÄÄNLAHTI** *myöskin 1000003007*

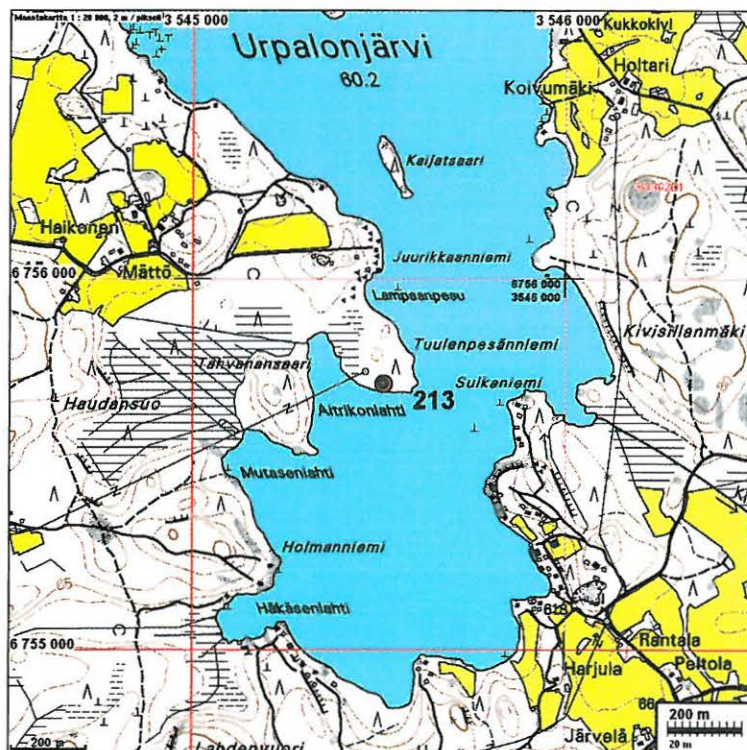
- Ajoitus: kivikautinen  
 Laji: löytö  
 Kartta: 3133 01 IHAKSELA  
 x: 6748 60      y: 3543 02      z: 59  
 Tutkijat: Jussila T 2005 inventointi  
 Löydöt: KM 34926, 1 kpl, kvartsi-iskoksia, 1 pii-iskos. Selänalaryhmän löytöjä.  
 Sijainti: Paikka sijaitsee Luumäen kirkosta 10,6 km kaakkoon, Ala-Hirvasjärven pohjois-pään luoteispuolisella pellolla olevan ladon luona.  
 Huomiot: Hertell löytöpaikka 12. Paikalla on matala hiekkainen kumpare, joka kyllä sopisi asuinpaikan sijaksi. Paikalta on löydetty yksi kvartsi- ja yksi pii-iskos. Paikalla käytössä syksyllä 2005 oli pelto nurmella, eikä lisähavaintoja saatu.



**LUUMÄKI 213 TUULENPESÄNNIEMI**

mf. o.s. 1000017630

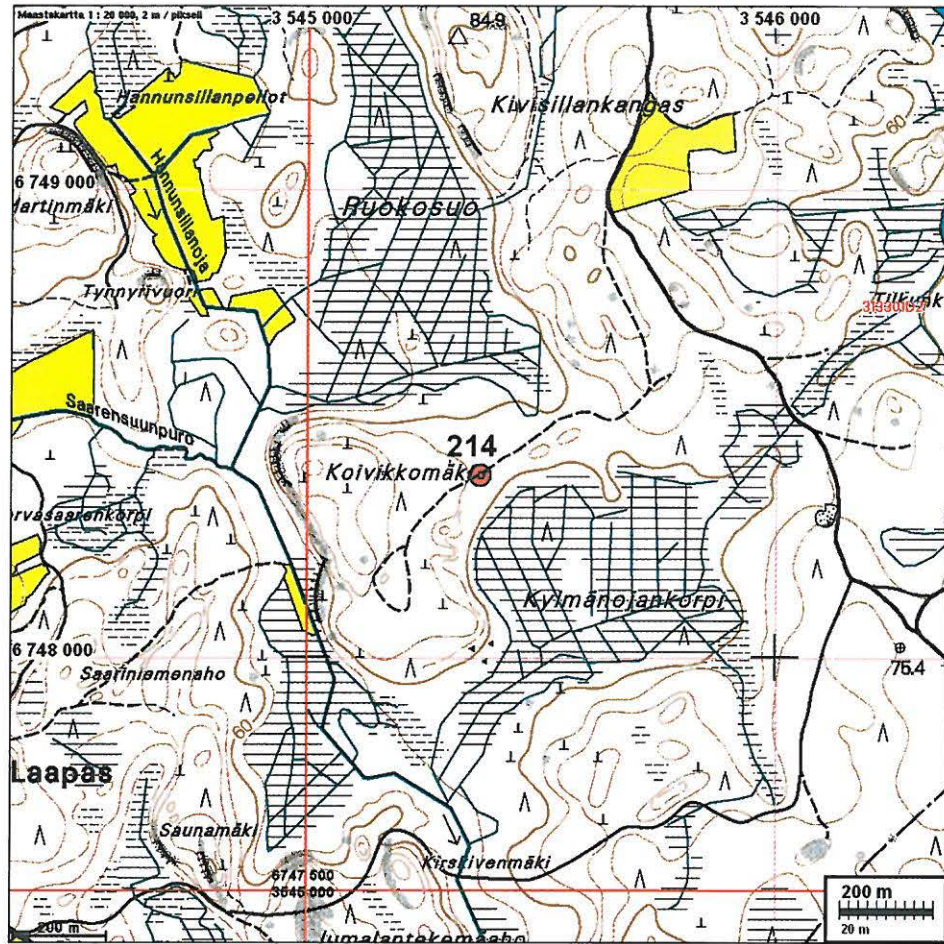
- Ajoitus: kivistä  
 Laji: löytö  
 Kartta: 3133 02 HUOMOLA  
 x: 6755 72 y: 3545 51 z: 62 ±1 m  
 Löydöt: KM 34523, 21 g, 1 kpl, kvartsiydin, Ala-Outinen K 1999, diar. 1.7.2004, koekuoppasta.  
 Sijainti: Paikka sijaitsee Luumäen kirkosta 9,3 km itään, Urpalanjärven länsirannalla olevan Tuulenpesänniemen etelärannalla.  
 Huomiot: Paikalta on löytynyt vain yksi varsin selvä kvartsiydin, joskin koekuoppalöytönä sen merkitys voi olla suurempi.

**LUUMÄKI 214 KOVIKKOMÄKI**

mf. o.s. 1000017640

- Ajoitus: kivistä  
 Laji: löytö  
 Kartta: 3133 01  
 x: 6748 39 y: 3545 37 z: 63 ±1 m  
 Tutkijat: Jussila T 2005 inventointi  
 Löydöt: KM 36579, 7,9 g, 2 kpl, kvartsi-iskoksia, Ala-Outinen Kari 2003, diar. 30.3.2007, hieman epämääräisiä iskoksia.  
 Sijainti: Paikka sijaitsee Luumäen kirkosta 12,3 km kaakkoon.  
 Huomiot: Paikalta on löydetty kaksi hyvin selvää ja hienoa kvartsi-iskosta. Kävin paikalla syksyllä 2004 ja taas syksyllä 2005. Kummallakin kerralla alueelle tehtiin joukolla runsaasti koekuoppia ja avoimet maastonkohdat ja tien varret katsottiin laajalti, mutta mitään lisähavaintoa esihistoriasta ei saatu. Paikalla on etelään, suohon laskevan rinteiden laella tasanne joka sopisi oivasti asuinpaikaksi, eikä korkeustasokkaan ole aivan mahdoton. Paikkaa kannattaa pitää silmällä. Maaperä on moroi-nen hiekka.

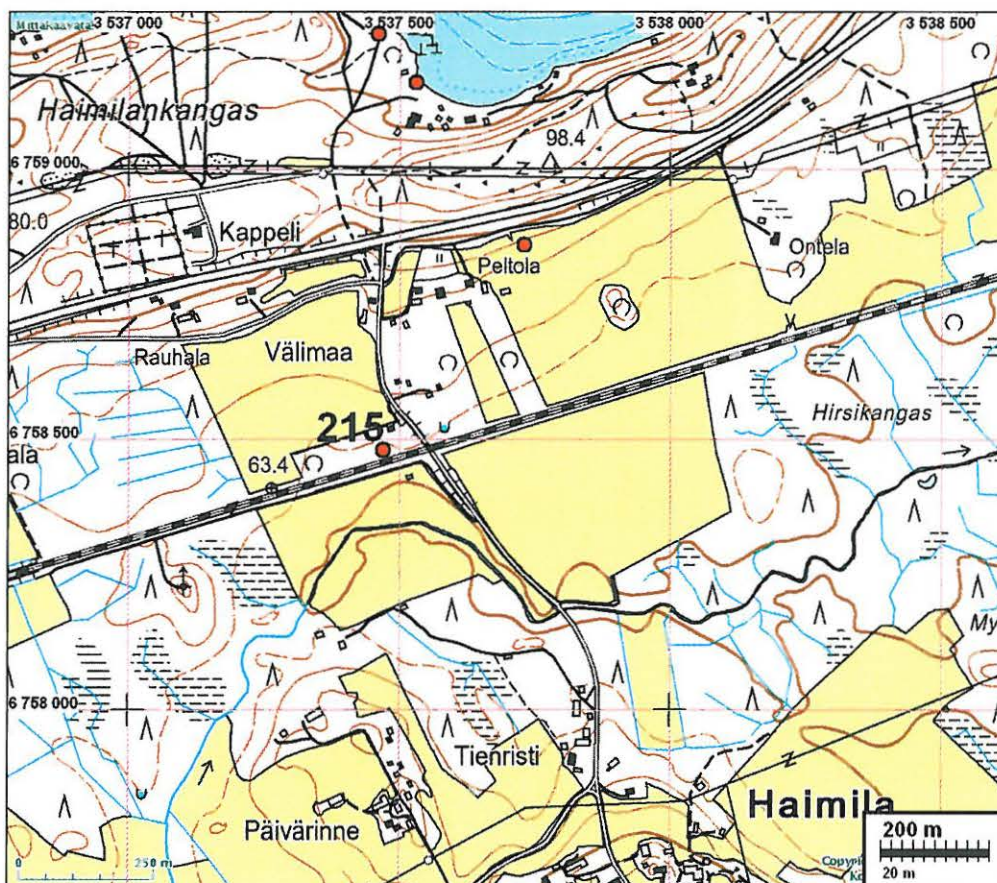
Kartta seuraavalla sivulla



Tältä paikalta on löydetty kaksi kvartsi-iskosta. Kuvattu koilliseen.

**LUUMÄKI 215 HAIMILA** *mj. 106 / 102017643*

- Ajoitus: rautakautinen/keskiaikainen  
 Laji: löytö  
 Kartta: 3131 11 LUUMÄKI  
 x: 6758 48 y: 3537 47 z: 63 ±2 m  
 Löydöt: KM 36588, 5,1 g, 1 kpl, saviastian paloja, Kiiha Maija 2002, diar. 30.3.2007, Ei näkyvää sekoitetta, väri vaaleanruskea. Reunakappale pienestä käsin muotoillusta kupista tai maljasta. Seinämän paksuus 4 - 5 mm. Mitat: 33 x 29 x 12 mm. (Jukka Luodon mukaan slaavilaista keramiikkaa n. v. 1000 jKr.; Aivar Kriiskan mukaan rautakautista keramiikkaa.)  
 Sijainti: Paikka sijaitsee Luumäen kirkosta 2,1 km koilliseen, Haimilan pohjoispuolella ja heti radan pohjoispuolella, Haimilaan menevän tien länsipuolella, kasvimaasta.  
 Huomiot: Paikkaa ei ole tarkastettu. Löytö viittaisi mahdolliseen rautakautiseen tai varhaiskeskiaikaiseen asuinpaikkaan lähistöllä.



LUUMÄKI 215 Haimila

**LUUMÄKI 216 SAAREISMÄKI URPALANJOENVARSI** - saareismäki

mj. rek. 1000017645

Ajoitus: ajoittamaton  
 Laji: löytö  
 Kartta: 3131 10 LUOTOSENJÄRVI  
 x: 6748 68 y: 3537 70 z: 53  
 Löydöt: KM 36600, 219 g, 1 kpl, hiomakivi, Taina Pekka, diar. 30.3.2007, Ilmeisesti katkennut. Kvartsiitin tapaista punertavanruskeaa kivilajia. Hiontaa kahdella pinnalla. Mitat: 80 x 55 x 30 mm.  
 Sijainti: Paikka sijaitsee Luumäen kirkosta 8,2 km etelään, Suoknuutissa, aivan Urpalanjoen länsirannalta pellostä.

Kartta s. 147

**LUUMÄKI 217 MÄNTYLÄ S (Kirkharju)** - mj. rek. 1000017647

Ajoitus: kivikautinen  
 Laji: löytö  
 Kartta: 3133 02 SUO-ANTTILA  
 x: 6752 12 y: 3543 85 z: 65 ±2 m  
 Löydöt: KM 36612, 6,6 g, 2 kpl, kvartsi-iskoksia, Siiröpää P, diar. 30.3.2007.  
 Sijainti: Paikka sijaitsee Luumäen kirkosta 8,9 km kaakkoon, Suo-Anttilassa, Elkiänjärven pohjoispuolella, Mäntylän talon eteläpuolella olevan peltorinteen yläosassa, Kirkharjun talon pellostä.

Kartta s. 52

**LUUMÄKI 218 RUSINNIEMI** mj. rek. 1000017650

Ajoitus: kivikautinen  
 Laji: löytö  
 Kartta: 3131 09 PENTTI  
 x: 6768 01 y: 3520 98 z: 65 ±2 m  
 Löydöt: KM 36613, 3 g, 2 kpl, kvartsi-iskoksia, Siiröpää Pekka 1997, diar. 30.3.2007, kesämökin pihasta.  
 Sijainti: Paikka sijaitsee Luumäen kirkosta 19,0 km luoteeseen.

Kartta s. 12

**LUUMÄKI 219 KÄRSKANKAAN NIEMI** kärskankangas mj. rek. 1000017651

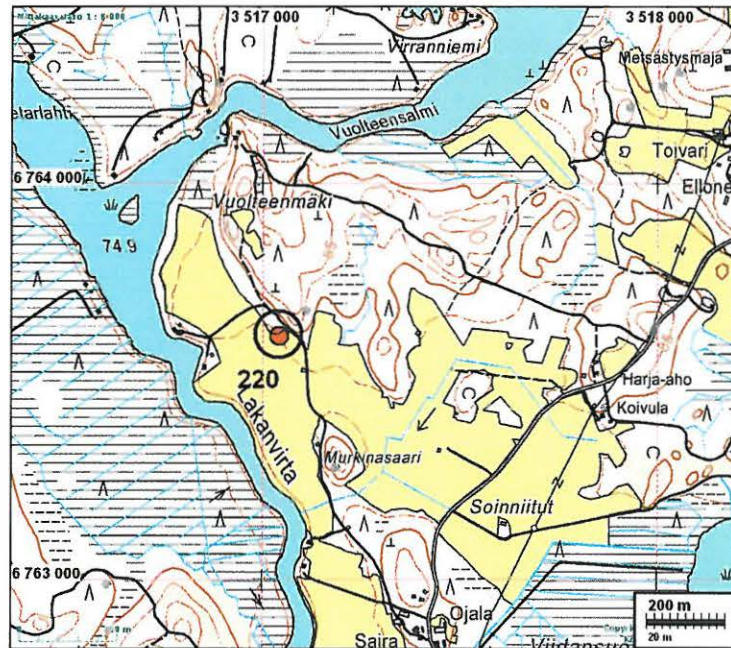
Ajoitus: kivikautinen  
 Laji: löytö  
 Kartta: 3131 09 PENTTI  
 x: 6762 73 y: 3523 83 z: 65 ±2 m  
 Löydöt: KM 36614, 2 kpl, kvartsi-iskoksia, Siiröpää Pekka, diar. 30.3.2007.  
 Sijainti: Paikka sijaitsee Luumäen kirkosta 13,8 km länsiluoteeseen.

Kartta s. 49

**LUUMÄKI 220 LAKKALA** mj. rek. 1000017652

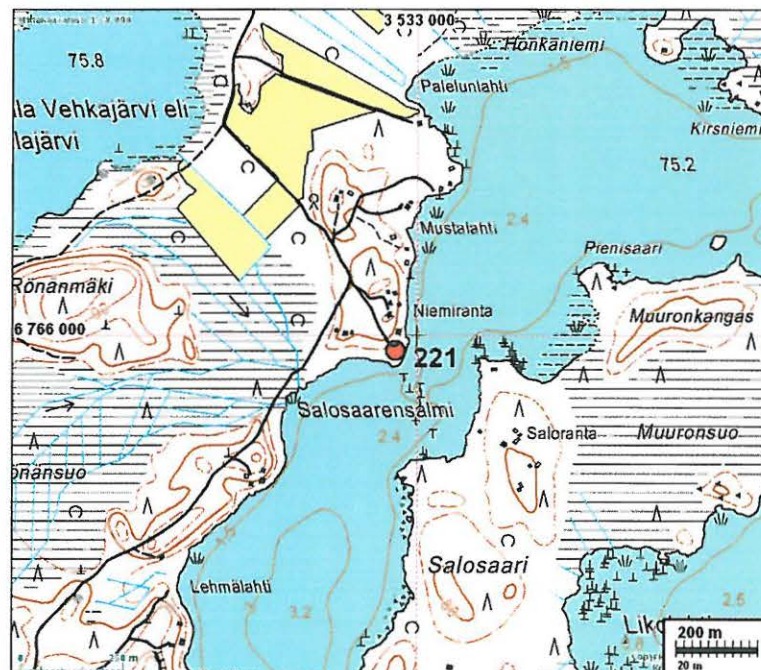
Ajoitus: kivikautinen  
 Laji: löytö  
 Kartta: 3131 06 KANNUSKOSKI  
 x: 6763 62 y: 3517 04 z: 78 ±1 m

- Tutkijat: Jussila T 2005 inventointi  
 Löydöt: KM 36615, 0,9 g, 1 kpl, kvartsi-iskoksia, Siiröpää P ja Karvonen J 2001, diar. 30.3.2007.  
 Sijainti: Paikka sijaitsee Luumäen kirkosta 20,5 km länteen, Lakanvirran itärannalla, pelto-rinteen laella, peltotien tuntumassa.  
 Huomiot: Pellostä on löytynyt yksi selvä kvartsi-iskos. Paikalla käytiin syksyllä 2005, jolloin pelto oli lumen peitossa ja tehtiin joitain koekuoppia metsän reunaan, mutta mitään lisähavaintoja esihistoriasta ei saatu.



### LUUMÄKI 221 VEITSALMI *mj/06.1000017621*

- Ajoitus: kivikautinen  
 Laji: löytö  
 Kartta: 3131 12 HUUHTSALO  
 x: 6765 98      y: 3532 94      z: 78 ±2 m  
 Löydöt: KM 36616, 2 kpl, kvartsi-iskoksia, Siiröpää P ja Karvonen J 2000, diar. 30.3.2007, Toinen kappaleista on mahdollinen karkeasti retusoitu kaavin.  
 Sijainti: Paikka sijaitsee Luumäen kirkosta 9,8 km pohjoiseen.



**LUUMÄKI 222 HEPOKANKAAN PELTO** Hepokankaan 1 sij. rek. 1000017684

Ajoitus: kivikautinen  
 Laji: löytö  
 Kartta:  
 x: 6755 49 y: 3540 45, paikannus ±500 m  
 Löydöt: KM 5073, kivikirves, diar. 1.1.1908, Löydetty Suo-Anttilan kylän Hepokankaan pellosta. Saatua kauppias H. Lampenilta v. 1908.  
 Sijainti: Paikka sijaitsee Luumäen kirkosta n. 4 km itään. Tarkemmin paikantamaton vanha hajalöytö

Kartta s. 35

**LUUMÄKI 223 LAKKALAN REVONMÄKI** Revonmäki 1000017691

Ajoitus: kivikautinen  
 Laji: löytö  
 Kartta: 3131 06 KANNUSKOSKI  
 Löydöt: KM 18051, Liuske keihäänkärki, katkelma. Löytänyt Aarne Lyytikäinen v. 1969 Lakkalan kylän Revonmäen tilan rantaniittyä kynnetäessä.  
 Sijainti: Tarkemmin paikantamaton hajalöytö

**LUUMÄKI 224 HAARA-AHO** Ahola 1000017624

Ajoitus: kivikautinen  
 Laji: löytö  
 Kartta:  
 x: 6752 48 y: 3543 56 z: 65  
 Löydöt: KM 19804, kivikirves, Pohjalainen tasataltta. löytänyt Taavi Suo-Anttila Aholan tilan Haara-ahon sivussa olevalta pelloilta. Deponoitu Olavi Suo-Anttilalle (Kalifornia, USA).  
 Sijainti: Paikka sijaitsee Luumäen kirkosta 8,4 km kaakkoon keskellä Suo-Anttilan kylää.

Kartta s. 52

**LUUMÄKI 225 HÄRKÄSAARI** m. rek. 1000017695

Ajoitus: kivikautinen  
 Laji: löytö  
 Kartta:  
 x: 6760 16 y: 3534 97  
 Löydöt: KM 20862, kivikirves, Poikkikirves. löytänyt Kerttu Suur-Inkeroinen Härkäsaaren rannasta vesirajasta.  
 Sijainti: Paikka sijaitsee Luumäen kirkosta 3,5 km pohjoiseen.

Kartta s. 151

**LUUMÄKI 226 NUPPOLA** m. rek. 1000017697


Ajoitus: kivikautinen  
 Laji: löytö  
 Kartta:  
 Löydöt: KM 21964, kivikirves, löytynyt Nuppolan kylän Eerolan talon Saunapellosta .



**LUUMÄKI 227 SUO-KNUUTI** *mjok. 1000017637*

Ajoitus: kivikautinen  
 Laji: löytö  
 Kartta:  
 x: 6747 84      y: 3537 52, paikannus ±300 m  
 Löydöt: LuuM, Pallonuija, Pyöreä kivinuija jossa tiimalasin muotoinen reikä. Löytänyt Jarmo Strandman.  
 Sijainti: Paikka sijaitsee Luumäen kirkosta 9,0 km etelään.

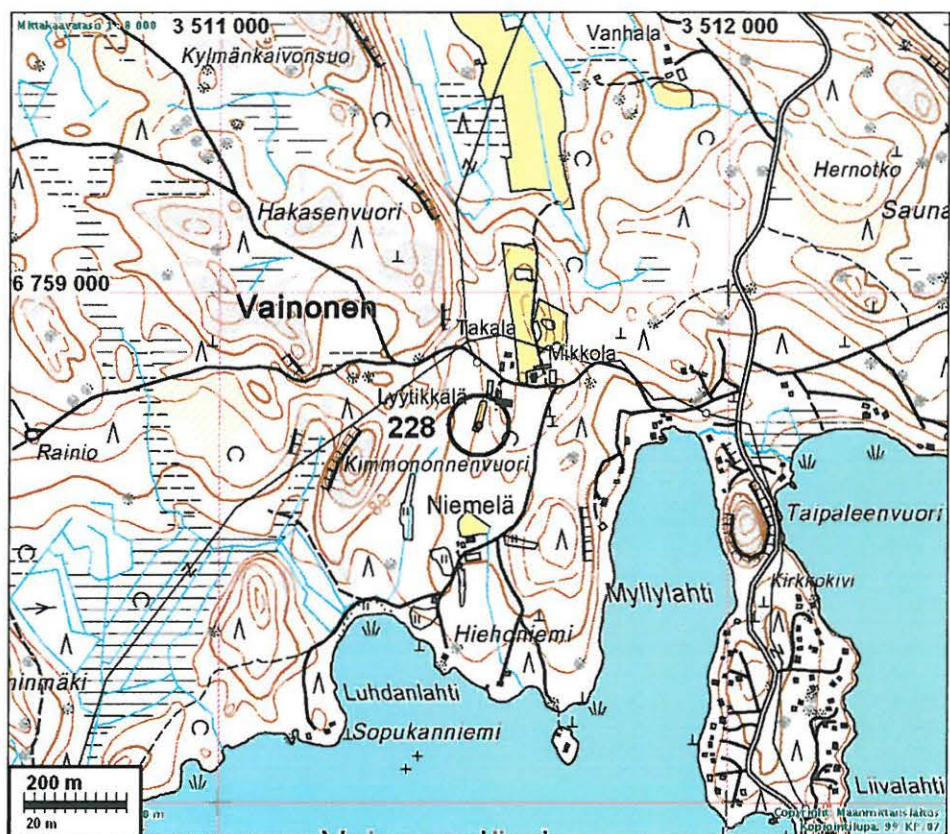
Kartta s. 147

**LUUMÄKI 228 TAPAVAINOLA** *Lyytikäitä 1000017699*

Ajoitus: rautakautinen  
 Laji: löytö  
 Kartta:  
 x: 6758 74      y: 3511 51      z: 85  
 Löydöt: LuuM, Tulusrauta, diar. 7.6.2006, Tulusrauta. Löytänyt Milja Lyytikäinen.  
 Sijainti: Paikka sijaitsee Luumäen kirkosta 24,9 km länteen, Vainosenjärven pohjoispuolella.

Kartta seur. sivulla





### LUUMÄKI 229 JURVALANHARJU *mj. rek. 1000013700*

Ajoitus: rautakautinen/historiallinen

Laji: löytö

Kartta:

x: 6761 09      y: 3541 76      z: 59

Löydöt: Luumäki, rautainen nuolenkärki, löydetty rantapolulta v. 2005.

Sijainti: Paikka sijaitsee Luumäen kirkosta 7,0 km koilliseen, Kivijärven rannalla.

Kartta s. 45



**LUUMÄKI 230 HAAPASALO** *mj. rde. 1000017701*

Ajoitus: kivekautinen

Laji: löytöpaikka

Kartta: 3131 12

x: 6760 80      y: 3536 84      z: 75

Löydöt: Kivitaltta, toimitettu Kotkan museoon kesällä 2007. Paino 50 g. Löytäjä Arno Wirzenius 2007.

Sijainti: Kivijärven rantavedestä, Haapasalon länsirannalta, huvilan edestä.

*KM 37181*

Muita havaintoja

mj. id. 1000017204

**MYLLYKIVENMÄKI**

Ajoitus: historiallinen

Laji: tunnistamaton: maarakenne

Kartta: 3131 11



x: 6750 34      y: 3536 30      z: 65 ±1 m

Sijainti: Paikka sijaitsee Luumäen kirkosta 6,4 km etelään.

Huomiot: Löytöpaikan länsipuolella on 17 kuoppaa. Syksyllä 2004 paikan tarkastivat T Rostedt ja T Jussila. Paikalla olleet kvartsit todettiin rapakivestä lohkeentuneiksi ja luontaisiksi. Paikalle tehdyissä koekuopissa ei havaittu tuolloin mitään esihistoriaan viittaavaa. Viereiset kuopat ovat sen laatuista ja sellaisessa ryhmityksessä, että ne tuskin ovat pyyntikuoppia vaan jotain suht. nykyaikaisia kaivantoja, päätellen niiden seinien jyrkkyydestä ja kuoppien hyvästä säilyneisyydestä. Lienevätkö sota-ajan rakenteita?

**KATOSNIEMENTIE**

Katosniementieltä Katosniemestä on löydetty syksyllä 2006 outo kiviesine:



Pirjo Uino  
Museovirasto  
Helsinki

P. Siropää/ kävi tekemässä korjauksia Jussilan inventointiin (oheisena).  
Korjaukset olisi kyllä hyvä kirjata, mutta miten? Ei Jussilan jättämää  
raporttia voi ilman muuta ryhtyä peukaloimaan.

  
Jukka Luoto

### LUUMÄKI 222 HEPOKANKAAN PELTO

Ajoitus: kivikautinen

Laji: löytö

Kartta:

x: 6755 49 y: 3540 45, paikannus ±500 m

Löydöt: KM 5073, kivikirves, diar. 1.1.1908, Löydetty Suo-Anttilan kylän Hepokankaan pellostä. Saatua kauppias H. Lampenilta v. 1908.

Sijainti: Paikka sijaitsee Luumäen kirkosta n. 4 km itään. p. 6755 50, i 3540 45 *kojalla 100 m alle upeasti*  
(P. Siiröpää 7.12.2009)

Kartta s. **Virhe. Kirjanmerkkiä ei ole määritetty.**

### LUUMÄKI 223 LAKKALAN REVONMÄKI

Ajoitus: kivikautinen

Laji: löytö

Kartta: 3131 06 KANNUSKOSKI

Löydöt: KM 18051, Liuske keihäänkärki, katkelma. Löytänyt Aarne Lyytikäinen v. 1969 Lakkalan kylän Revonmäen tilan rantaniittyä kynnetäessä.

Sijainti: p. 6759 93, 3509 34 (P. Siiröpää 7.12.2009) *uudet koordinaatit paikalle*

### LUUMÄKI 224 HAARA-AHO

Ajoitus: kivikautinen

Laji: löytö

Kartta:

x: 6752 48 y: 3543 56 z: 65

Löydöt: KM 19804, kivikirves, Pohjalainen tasatalta. löytänyt Taavi Suo-Anttila Aholan tilan Haara-ahon sivussa olevalta pellostä. Deponoitu Olavi Suo-Anttilalle (Kalifornia, USA).

Sijainti: Paikka sijaitsee Luumäen kirkosta 8,4 km kaakkoon keskellä Suo-Anttilan kylää.

*ei liisäkirjoja*

Kartta s. **Virhe. Kirjanmerkkiä ei ole määritetty.**

### LUUMÄKI 225 HÄRKÄSAARI *ei liisäkirjoja*

Ajoitus: kivikautinen

Laji: löytö

Kartta:

x: 6760 16 y: 3534 97

Löydöt: KM 20862, kivikirves, Poikkikirves. löytänyt Kerttu Suur-Inkeroinen Härkäsaaren rannasta vesirajasta.

Sijainti: Paikka sijaitsee Luumäen kirkosta 3,5 km pohjoiseen.

Kartta s. **Virhe. Kirjanmerkkiä ei ole määritetty.**

### LUUMÄKI 226 NUPPOLA *koordinaatit liisällä*

Ajoitus: kivikautinen

Laji: löytö

Kartta:

Löydöt: KM 21964, kivikirves, löytynyt Nuppolan kylän Eerolan talon Saunapellosta.  
p. 6757 83, i. 3542 14.

### LUUMÄKI 227 SUO-KNUUTI

Ajoitus: kividautinen

Laji: löytö

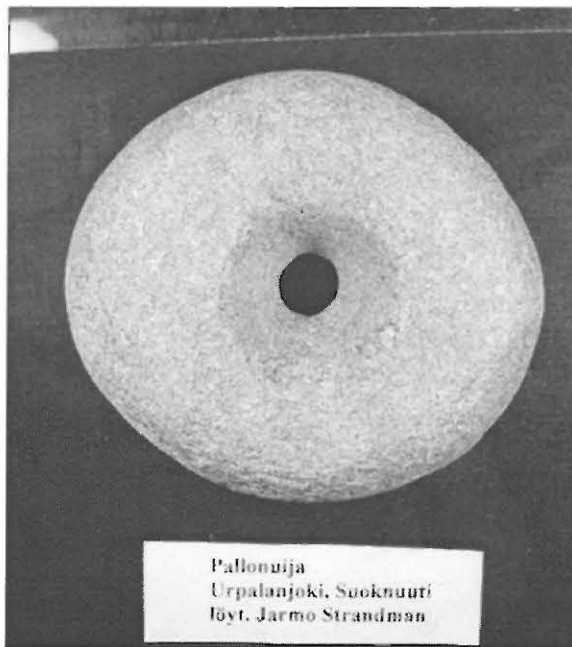
Kartta:

x: 6747 84 y: 3537 52, paikannus ±300 m

Löydöt: LuuM, Pallonuija, Pyöreä kivinuija jossa tiimalasin muotoinen reikä. Löytänyt Jarmo Strandman.

Sijainti: Paikka sijaitsee Luumäen kirkosta 9,0 km etelään.

Kartta s. Virhe. Kirjanmerkkiä ei ole määritetty.



### LUUMÄKI 228 TAPAVAINOLA

Ajoitus: rautakautinen

Laji: löytö

Kartta:

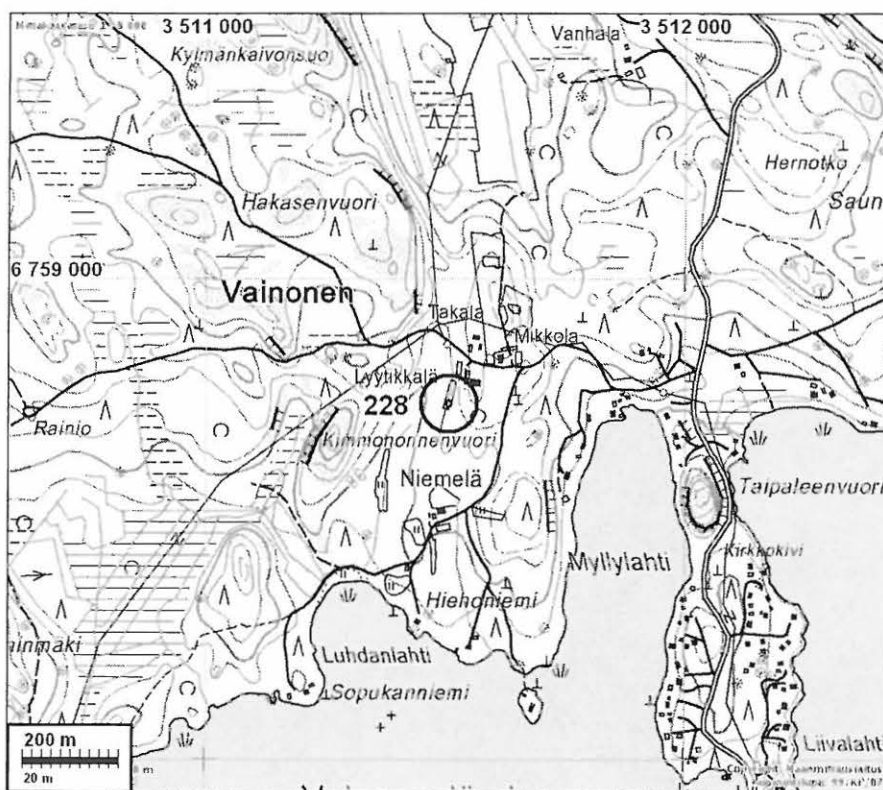
x: 6758 74 y: 3511 51 z: 85

Löydöt: LuuM, Tulusrauta, diar. 7.6.2006, Tulusrauta. Löytänyt Milja Lyytikäinen.

Sijainti: Paikka sijaitsee Luumäen kirkosta 24,9 km länteen, Vainosenjärven pohjoispuolella.

Kartta seur. sivulla





### LUUMÄKI 229 JURVALANHARJU

Ajoitus: rautakautinen/historiallinen

Laji: löytö


Kartta:

x: 6761 09 y: 3541 76 z: 59

Löydöt: Luumäki, rautainen nuolenkärki, löydetty rantapolulta v. 2005.

Sijainti: Paikka sijaitsee Luumäen kirkosta 7,0 km koilliseen, Kivijärven rannalla.

Kartta s. Virhe. Kirjanmerkkiä ei ole määritetty.



**LUUMÄKI 230 HAAPASALO**

Ajoitus: kividautinen

Laji: löytöpaikka

Kartta: 3131 12

x: 6760 80 y: 3536 84 z: 75

Löydöt: Kivitaltta, toimitettu Kotkan museoon kesällä 2007. Paino 50 g. Löytäjä Arno Wirzenius 2007.

Sijainti: Kivijärven rantavedestä, Haapasalon länsirannalta, huvilan edestä.





## Muita havaintoja

### MYLLYKIVENMÄKI

Ajoitus: historiallinen  
Laji: tunnistamaton: maarakenne  
Kartta: 3131 11  
x: 6750 34 y: 3536 30 z: 65 ±1 m  
Sijainti: Paikka sijaitsee Luumäen kirkosta 6,4 km etelään.  
Huomiot: Löytöpaikan länsipuolella on 17 kuoppaa. Syksyllä 2004 paikan tarkastivat T Rostedt ja T Jussila. Paikalla olleet kvartsit todettiin rapakivestä lohkeentuneiksi ja luontaisiksi. Paikalle tehdyissä koekuopissa ei havaittu tuolloin mitään esihistoriaan viittaavaa. Viereiset kuopat ovat sen laatuisia ja sellaisessa ryhmityksessä, että ne tuskin ovat pyyntikuoppia vaan jotain suht. nykyaikaisia kaivantoja, päätellen niiden seinien jyrkkyydestä ja kuoppien hyvästä säilyneisyydestä. Lienevätkö sota-ajan rakenteita? Perimätiedon mukaan pyyntikuoppia (P. Siirpää 7.12.2009)

### KATOSNIEMENTIE

Katosniementieltä Katosniemestä on löydetty syksyllä 2006 outo kiviesine:



p. 676 108, i. 353150, z 82. (P. Siirpää 7.12.2009)

### LUUMÄKI TYÖSAARI

Ajoitus: kivikautinen  
Laji: asuinpaikka

Kartta:

p: 6765 18, i: 3544 30

Löydöt: Kvartseja P. Siiropään hallussa

Sijainti: Saaren lounaiskärjen hiekkaniemessä veden alle jäänyt asuinpaikka.  
Saaren luoteiskärjestä 900 m pohjoiseen on löydetty vedestä meripihkan pala  
(vrt. A. Bilundin raportti Lemminkäisten löydöistä). (P. Siiropää 7.12.2009)

KOHDE EI  
OLE LAINKAAN  
TIMO JUSSI-  
LAIN  
RAPORTISSA