

LUUMÄKI

Arkistoinventointi

Selänalaryhmän löytöjen pohjalta koonnut
Esa Hertell
2004



MUSEOVIRASTO

SISÄLLYS

sivu

Johdanto	4
Luumäen uudet kiinteät muinaisjäännökset	5
Luumäen uudet kiinteät muinaisjäännökset peruskarttalehdittain	6
Luumäen uudet löytöpaikat	7
Luumäen uudet löytöpaikat peruskarttalehdittain	7
Yleiskartat	
Luumäen uudet kiinteät muinaisjäännökset ja löytöpaikat	8
Luumäen uudet asuinpaikat	9
Luumäen uudet löytöpaikat	10
Kohdekuvaukset	
Asuinpaikat	
Alatupa	11
Haimilanranta	12
Hartunsalmi	13
Heikinlahti	14
Hiekkalahti	15
Hietala	16
Hietalahti 2	17
Huopaisenvirta 1	18
Huopaisenvirta 2	19
Jaskalan tarhat	20
Karjuluodot	21
Karpaniitty 2	22
Korpilahti	23
Kuivaniemi	24
Kukaslahti	25
Leppäniemi	26
Merisaari	27
Miehujärvi	28
Naimasaari	29
Nuottasaari 2	30
Ontela	31
Pairila	32
Puntarinkangas	33
Reijonkangas	34
Rinteen pelto	35
Risulahti	36
Saunalahti	37
Sianniemi	38
Sokura	39
Sompämäki	40
Tiiponlahti	41
Vehmain ranta	42

Löytöpaikat

Hanikkohiekka	43
Hepokangas 2	44
Jokilahti	45
Koirainniemi	46
Mullikkoniemi	47
Pekonniemi	48
Rapavuori	49
Särkisaari	50
Taipaleenlahti	51
Taukaniemi	52
Visukkaanlahti	53
Yläpäänlahti	54

Karttaliitteet

Asuinpaikat

Alatupa	55
Haimilanranta	56
Hartunsalmi	57
Heikinlahti	58
Hiekkalahti	59
Hietala	60
Hietalahti 2	61
Huopaisenvirta 1	62
Huopaisenvirta 2	63
Jaskalan tarhat	64
Karjuluodot	65
Karpaniitty 2	66
Korpilahti	67
Kuivaniemi	68
Kukaslahti	69
Leppäniemi	70
Merisaari	71
Miehujärvi	72
Naimasaari	73
Nuottasaari 2	74
Ontela	75
Pairila	76
Puntarinkangas	77
Reijonkangas	78
Rinteen pelto	79
Risulahti	80
Saunalahti	81
Sianniemi	82
Sokura	83
Sompämäki	84
Tiiponlahti	85
Vehmain ranta	86

Löytöpaikat	
Hanikkohiekka	87
Hepokangas 2	88
Jokilahti	89
Koirainniemi	90
Mullikkoniemi	91
Pekonniemi	92
Rapavuori	93
Särkisaari	94
Taipaleenlahti	95
Taukaniemi	96
Visukkaanlahti	97
Yläpäänlahti	98
 Kirjallisuus	 99
 Liite I Kati Salo: Osteologinen raportti	

JOHDANTO

Käsillä oleva inventointiraportti perustuu Luumäkeläisen arkeologian harrastajaryhmän, Selänala-ryhmän, Luumäellä suorittamaan muinaisjäännösten inventointityöhön. Selänala-ryhmän yhtenä tavoitteena on uuden tiedon hankkiminen Luumäen muinaisjäännöksistä inventoimalla koko kunnan alue (Luoto & Siropää 2000: 221). Inventointityötä on tehty vuodesta 1997 lähtien. Vuosien aikana ryhmän jäsenet ovat löytäneet alueelta runsaasti uusia kiinteitä muinaisjäännöksiä sekä kohteita, jotka saattavat olla kiinteitä muinaisjäännöksiä, mutta joiden materiaali toistaiseksi on liian vähäistä tämän toteamiseen. Raportin tavoitteena on ollut koota tieto näistä kohteista keskitetysti yksien kansien väliin Museoviraston tarpeita varten.

Raportti on koottu Museovirastoon 8.11.2004 mennessä toimitetun löytömateriaalin ja löytötietojen pohjalta. Allekirjoittaneella ei ole ollut mahdollisuutta tutustua kohteisiin maastossa. Luumäeltä on olemassa myös muita uusia ja ennestään tuntemattomia asuin/löytöpaikkoja, joiden tietoja ei tässä yhteydessä ole ollut saatavilla. Näiden paikkojen löydöillä on seuraavat päänumerot KM 34 519 – 34 531.

Tässä raportissa uusia kiinteitä muinaisjäännöksiä on 32 kappaletta ja uusia löytöpaikkoja 12 kappaletta. Löytömateriaali koostuu suurimmaksi osaksi kvartsista. Joukossa on esineitä, lähinnä kaapimia, ytimiä, iskoksia ja näiden katkelmia sekä kvartsikappaleita. Nykytietämyksen mukaan näiden joukossa ei ole kronologisesti diagnostisia löytöjä. Kvartsien lisäksi inventoinnissa on löytynyt myös kivi- ja/tai varhaismetallikautista keramiikkaa, piikiveä ja palanutta luuta. Luuaineiston on analysoinut Kati Salo (Liite I). Materiaalinsa puolesta kaikki kohteet ovat ajoitukseltaan kivi- tai varhaismetallikautisia. Muutamilla paikoilla joukossa on myös nuorempaa historiallisen ajan tuluspiitä.

Helsingissä 7.12.2004



Esa Hertell

LUUMÄEN UUDET KIINTEÄT MUINAISJÄÄNNÖKSET

	<u>Mj-rek.no</u>	<u>Kohteen nimi</u>	<u>Tyyppi</u>	<u>Ajoitus</u>	<u>Peruskartta</u>
1	1000 00 2966	Alatupa	Asuinpaikka	Kivikautinen	3131 10 LUOTOSENJÄRVI
2	1000 00 2967	Haimilanranta	Asuinpaikka	Kivikautinen	3131 11 LUUMÄKI
3	1000 00 2968	Hartunsalmi	Asuinpaikka	Kivikautinen	3131 12 HUUHTSALO
4	1000 00 2969	Heikinlahti	Asuinpaikka	Kivikautinen	3131 12 HUUHTSALO
5	1000 00 2970	Hiekkalahti	Asuinpaikka	Kivikautinen	3131 08 SOMERHARJU
6	1000 00 2971	Hietala	Asuinpaikka	Kivikautinen	3133 01 IHAKSELA
7	1000 00 2972	Hietalahti 2	Asuinpaikka	Kivikautinen	3131 09 PENTTI
8	1000 00 2973	Huopaisenvirta 1	Asuinpaikka	Kivikautinen	3131 09 PENTTI
9	1000 00 2974	Huopaisenvirta 2	Asuinpaikka	Kivikautinen	3131 09 PENTTI
10	1000 00 2975	Jaskalan tarhat	Asuinpaikka	Kivikautinen	3131 12 HUUHTSALO
11	1000 00 2976	Karjuluodot	Asuinpaikka	Kivikautinen	3131 12 HUUHTSALO
12	1000 00 2977	Karpaniitty 2	Asuinpaikka	Kivikautinen	3133 02 SUO-ANTTILA
13	1000 00 2978	Korpilahti	Asuinpaikka	Kivikautinen	3133 01 IHAKSELA
14	1000 00 2979	Kuivaniemi	Asuinpaikka	Kivikautinen	3131 12 HUUHTSALO
15	1000 00 2980	Kukaslahti	Asuinpaikka	Kivikautinen	3131 12 HUUHTSALO
16	1000 00 2981	Leppäniemi	Asuinpaikka	Kivikautinen	3131 11 LUUMÄKI
17	1000 00 2982	Merisaari	Asuinpaikka	Kivikautinen	3131 12 HUUHTSALO
18	1000 00 2983	Miehujärvi	Asuinpaikka	Kivikautinen	3131 09 PENTTI
19	1000 00 2984	Naimasaari	Asuinpaikka	Kivikautinen	3131 12 HUUHTSALO
20	1000 00 2985	Nuottasaari 2	Asuinpaikka	Kivikautinen	3131 12 HUUHTSALO
21	441 01 0020	Ontela	Asuinpaikka	Kivikautinen	3131 11 LUUMÄKI
22	1000 00 2986	Pairila	Asuinpaikka	Kivikautinen	3131 12 HUUHTSALO
23	1000 00 2987	Puntarinkangas	Asuinpaikka	Kivikautinen	3131 08 SOMERHARJU
24	1000 00 2233	Reijonkangas	Asuinpaikka	Kivikautinen	3133 02 SUO-ANTTILA
25	1000 00 2988	Rinteen pelto	Asuinpaikka	Kivikautinen	3133 02 SUO-ANTTILA
26	1000 00 2989	Risulahti	Asuinpaikka	Kivikautinen	3133 03 HUOMOLA
27	1000 00 2990	Saunalahti	Asuinpaikka	Kivikautinen	3131 12 HUUHTSALO
28	1000 00 2991	Sianniemi	Asuinpaikka	Kivikautinen	3131 12 HUUHTSALO
29	1000 00 2992	Sokura	Asuinpaikka	Kivikautinen	3133 02 SUO-ANTTILA
30	1000 00 2993	Sompämäki	Asuinpaikka	Kivikautinen	3133 02 SUO-ANTTILA
31	1000 00 2994	Tiiponlahti	Asuinpaikka	Kivikautinen	3133 02 SUO-ANTTILA
32	1000 00 2995	Vehmain ranta	Asuinpaikka	Kivikautinen	3131 11 LUUMÄKI

LUUMÄEN UUDET KIINTEÄT MUINAISJÄÄNNÖKSET PERUSKARTTALEHDITTÄIN

<u>Peruskartta</u>	<u>Mj-rek.no</u>	<u>Kohteen nimi</u>	<u>Tyyppi</u>	<u>Ajoitus</u>
3131 10 LUOTOSENJÄRVI	1000 00 2966	Alatupa	Asuinpaikka	Kivikautinen
3131 08 SOMERHARJU	1000 00 2970	Hiekkalahti	Asuinpaikka	Kivikautinen
3131 08 SOMERHARJU	1000 00 2987	Puntarinkangas	Asuinpaikka	Kivikautinen
3131 09 PENTTI	1000 00 2972	Hietalahti 2	Asuinpaikka	Kivikautinen
3131 09 PENTTI	1000 00 2973	Huopaisenvirta 1	Asuinpaikka	Kivikautinen
3131 09 PENTTI	1000 00 2974	Huopaisenvirta 2	Asuinpaikka	Kivikautinen
3131 09 PENTTI	1000 00 2983	Miehujärvi	Asuinpaikka	Kivikautinen
3131 11 LUUMÄKI	1000 00 2967	Haimilanranta	Asuinpaikka	Kivikautinen
3131 11 LUUMÄKI	1000 00 2981	Leppäniemi	Asuinpaikka	Kivikautinen
3131 11 LUUMÄKI	441 01 0020	Ontela	Asuinpaikka	Kivikautinen
3131 11 LUUMÄKI	1000 00 2995	Vehmain ranta	Asuinpaikka	Kivikautinen
3131 12 HUUHTSALO	1000 00 2968	Hartunsalmi	Asuinpaikka	Kivikautinen
3131 12 HUUHTSALO	1000 00 2969	Heikinlahti	Asuinpaikka	Kivikautinen
3131 12 HUUHTSALO	1000 00 2975	Jaskalan tarhat	Asuinpaikka	Kivikautinen
3131 12 HUUHTSALO	1000 00 2976	Karjuluodot	Asuinpaikka	Kivikautinen
3131 12 HUUHTSALO	1000 00 2979	Kuivaniemi	Asuinpaikka	Kivikautinen
3131 12 HUUHTSALO	1000 00 2980	Kukaslahti	Asuinpaikka	Kivikautinen
3131 12 HUUHTSALO	1000 00 2982	Merisaari	Asuinpaikka	Kivikautinen
3131 12 HUUHTSALO	1000 00 2984	Naimasaari	Asuinpaikka	Kivikautinen
3131 12 HUUHTSALO	1000 00 2985	Nuottasaari 2	Asuinpaikka	Kivikautinen
3131 12 HUUHTSALO	1000 00 2986	Pairila	Asuinpaikka	Kivikautinen
3131 12 HUUHTSALO	1000 00 2990	Saunalahti	Asuinpaikka	Kivikautinen
3131 12 HUUHTSALO	1000 00 2991	Sianniemi	Asuinpaikka	Kivikautinen
3133 01 IHAKSELA	1000 00 2971	Hietala	Asuinpaikka	Kivikautinen
3133 01 IHAKSELA	1000 00 2978	Korpilahti	Asuinpaikka	Kivikautinen
3133 02 SUO-ANTTILA	1000 00 2977	Karpaniitty 2	Asuinpaikka	Kivikautinen
3133 02 SUO-ANTTILA	1000 00 2233	Reijonkangas	Asuinpaikka	Kivikautinen
3133 02 SUO-ANTTILA	1000 00 2988	Rinteen pelto	Asuinpaikka	Kivikautinen
3133 02 SUO-ANTTILA	1000 00 2992	Sokura	Asuinpaikka	Kivikautinen
3133 02 SUO-ANTTILA	1000 00 2993	Sompämäki	Asuinpaikka	Kivikautinen
3133 02 SUO-ANTTILA	1000 00 2994	Tiiponlahti	Asuinpaikka	Kivikautinen
3133 03 HUOMOLA	1000 00 2989	Risulahti	Asuinpaikka	Kivikautinen

LUUMÄEN UDEET LÖYTÖPAIKAT

	Mj-rek.no	Kohteen nimi	Peruskartta	Tyyppi	Ajoitus
1	1000 00 2996	Hanikkohiekka	3133 03 HUOMOLA	Löytöpaikat	Kivikautinen
2	1000 00 2997	Hepokangas 2	3133 02 SUO-ANTTILA	Löytöpaikat	Kivikautinen
3	1000 00 2998	Jokilahti	3131 06 KANNUSKOSKI	Löytöpaikat	Kivikautinen
4	1000 00 2999	Koirainniemi	3133 03 HUOMOLA	Löytöpaikat	Kivikautinen
5	1000 00 3000	Mullikkoniemi	3131 12 HUUHTSALO	Löytöpaikat	Kivikautinen
6	1000 00 3001	Pekonniemi	3131 12 HUUHTSALO	Löytöpaikat	Kivikautinen
7	1000 00 3002	Rapavuori	3131 12 HUUHTSALO	Löytöpaikat	Kivikautinen
8	1000 00 3003	Särkisaari	3131 12 HUUHTSALO	Löytöpaikat	Kivikautinen
9	1000 00 3004	Taipaleenlahti	3131 09 PENTTI	Löytöpaikat	Kivikautinen
10	1000 00 3005	Taukaniemi	3131 12 HUUHTSALO	Löytöpaikat	Kivikautinen
11	1000 00 3006	Visukkaanlahti	3131 12 HUUHTSALO	Löytöpaikat	Kivikautinen
12	1000 00 3007	Yläpäänlahti	3133 01 IHAKSELA	Löytöpaikat	Kivikautinen

LUUMÄEN UDEET LÖYTÖPAIKAT PERUSKARTTALEHDITTÄIN

Peruskartta	Mj-rek.no	Kohteen nimi	Tyyppi	Ajoitus
3131 06 KANNUSKOSKI	1000 00 2998	Jokilahti	Löytöpaikat	Kivikautinen
3131 09 PENTTI	1000 00 3004	Taipaleenlahti	Löytöpaikat	Kivikautinen
3131 12 HUUHTSALO	1000 00 3000	Mullikkoniemi	Löytöpaikat	Kivikautinen
3131 12 HUUHTSALO	1000 00 3001	Pekonniemi	Löytöpaikat	Kivikautinen
3131 12 HUUHTSALO	1000 00 3002	Rapavuori	Löytöpaikat	Kivikautinen
3131 12 HUUHTSALO	1000 00 3003	Särkisaari	Löytöpaikat	Kivikautinen
3131 12 HUUHTSALO	1000 00 3005	Taukaniemi	Löytöpaikat	Kivikautinen
3131 12 HUUHTSALO	1000 00 3006	Visukkaanlahti	Löytöpaikat	Kivikautinen
3133 01 IHAKSELA	1000 00 3007	Yläpäänlahti	Löytöpaikat	Kivikautinen
3133 02 SUO-ANTTILA	1000 00 2997	Hepokangas 2	Löytöpaikat	Kivikautinen
3133 03 HUOMOLA	1000 00 2996	Hanikkohiekka	Löytöpaikat	Kivikautinen
3133 03 HUOMOLA	1000 00 2999	Koirainniemi	Löytöpaikat	Kivikautinen

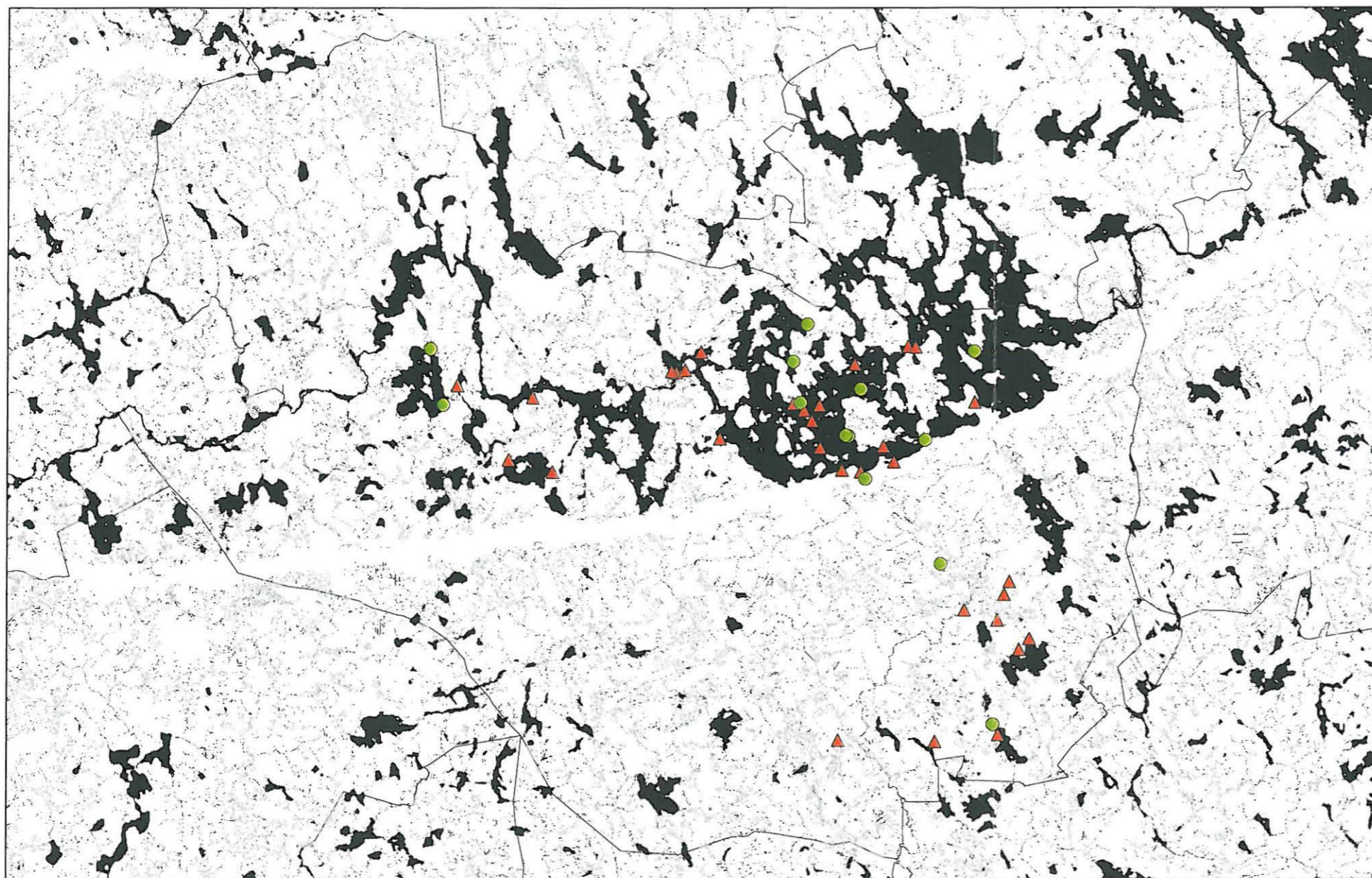
YLEISKARTTA - Luumäen arkeologinen inventointi

Luumäen uudet kiinteät muinaisjäännökset ja löytöpaikat

Koonnut E. Hertell 2004

Asuinpaikan merkinä punainen kolmio

Löytöpaikan merkinä vihreä pallo




YLEISKARTTA – Luumäen arkeologinen inventointi

Luumäen uudet asuinpaikat

Koonnut E.Hertell 2004

Alatupa	1	Karpaniitty 2	12	Puntarinkangas	23
Haimilanranta	2	Korpilahti	13	Reijonkangas	24
Hartunsalmi	3	Kuivaniemi	14	Rinteen pelto	25
Heikinlahti	4	Kukaslahti	15	Risulahti	26
Hiekkalahti	5	Leppäniemi	16	Saunalahti	27
Hietala	6	Merisaari	17	Sianniemi	28
Hietalahti 2	7	Miehujärvi	18	Sokura	29
Huopaisenvirta 1	8	Naimasaari	19	Sompämäki	30
Huopaisenvirta 2	9	Nuottasaari 2	20	Tiiponlahti	31
Jaskalantarhat	10	Ontela	21	Vehmain ranta	32
Karjuluodot	11	Pairila	22		




YLEISKARTTA – Luumäen arkeologinen inventointi

Luumäen uudet löytöpaikat

Koonnut E. Hertell 2004

Hanikkohiekka	1	Mullikkoniemi	5	Taipaleenlahti	9
Hepokangas 2	2	Pekonniemi	6	Taukaniemi	10
Jokilahti	3	Rapavuori	7	Visukkaanlahti	11
Koirainniemi	4	Särkisaari	8	Yläpäänlahti	12



KIINTEÄT MUINAISJÄÄNNÖKSET

1. Luumäki Alatupa 1000 00 2966

PERUSTIEDOT

Mj-tyyppi Asuinpaikat
Ajoitus Kivikautinen
Rauhoitusluokka
Lukumäärä 1
Peruskartta 3131 10 LUOTOSENJÄRVI
Koordinaatit 6747980 / 3536600 / 62
Koordinaattiselite Keskikoordinaatit
Maastomerkinä -
Pinta-ala -
Etäisyystieto 10 km etelään Luumäen kirkosta

OMISTAJATIEDOT

Alue/rekisterikylä
Tila 441-458-3-10
Omistaja TAINA PEKKA ILMARI
Osoite HEIKKILÄNTIE 951, 54510 URO
Lisätietoja -

ARKISTOTIEDOT

Aikaisemmat tutkimukset ja löydöt -

INVENTOINTI

Aika 20.9.1998 löytänyt Pekka Taina, tarkastanut Jukka Luoto
Löydöt KM 34884: 1-4, tuluspiitä, pii-iskoksia, kvartsiesine,
kvartsi-iskoksia
Karttaotteet 3131 10 LUOTOSENJÄRVI, 1:20000
Kuvat -

KOHDEKUVAUS

Kohde sijaitsee noin 10 km Salpausselän eteläpuolella ja 2,5 km Hermusenjärven länsipuolella. Urpalanjoki on n. 800 metriä paikasta itään ja Taavettiin/Luumäen keskustaan johtavasta tiestä n. 200 metriä länteen. Asuinpaikka on hiekkaisella pellolla Alatalon talon eteläpuolella sijaitsevan muinaisrantapenkereen päällä. Kvartsiesineen ja iskosten lisäksi paikalta on tuluspiitä ja pii-iskoksia. Löydöt on poimittu kynnökseltä.

TUTKIMUSKERTOMUS

Sijainti ja maasto (ks. kuvaus)
Kohteen kuvaus (ks. kuvaus)

Luokitusehdotus 2

Lähilöytöjä
Lisätietoja

KIINTEÄT MUINAISJÄÄNNÖKSET

2. Luumäki Haimilanranta 1000 00 2967

PERUSTIEDOT

Mj-tyyppi Asuinpaikat
Ajoitus Kivikautinen
Rauhoitusluokka
Lukumäärä 1
Peruskartta 3131 11 LUUMÄKI
Koordinaatit 675916 / 353753 / 74,5
Koordinaattiselite Keskikoordinaatit
Maastomerkinä -
Pinta-ala -
Etäisyystieto 3 km koilliseen Luumäen kirkosta

OMISTAJATIEDOT

Alue/rekisterikylä -
Tila 441-405-4-16
Omistaja LUUMÄEN SEURAKUNTA
Osoite VALLAHERRANKUJA PL 12, 54500 TAAVETTI
Lisätietoja -

ARKISTOTIEDOT

Aikaisemmat tutkimukset ja löydöt -

INVENTOINTI

Aika 5.9.1999 löytänyt Matti Siiröpää, 7.9.1999 tarkastanut Jukka Luoto
Löydöt KM 34885:1-3, kvartsiesine, ydin, iskoksia
Karttaotteet 3131 11 LUUMÄKI
Kuvat -

KOHDEKUVAUS

Kohde sijaitsee Kivijärven etelärannalla Salpausselän pohjoisrinteellä. Löytöpaikka on koilliseen avautuva hiekkainen ranta. Maa-alue on Luumäen Seurakunnan kesäleiripaikka. Löydöt on kerätty rantavedestä veneiden vuokrapaikasta leirin pitkään laituriin saakka. Löytöjen lisäksi vedessä oli näkyvissä kolme kivikeskittymää, jotka muistuttavat liesiä.

TUTKIMUSKERTOMUS

Sijainti ja maasto ks. kuvaus

Kohteen kuvaus ks. kuvaus

Luokitusehdotus 2

Lähilöytöjä Ontela 400 m kaakkoon, Vehmain ranta 800 m länsiluoteeseen, Leppäniemi 1400 itäkoilliseen.

Lisätietoja

KIINTEÄT MUINAISJÄÄNNÖKSET

3. Luumäki Hartunsalmi 1000 00 2968

PERUSTIEDOT

Mj-tyyppi Asuinpaikat
Ajoitus Kivikautinen
Rauhoitusluokka
Lukumäärä 1
Peruskartta 3131 12 HUUHTSALO
Koordinaatit 676440 / 353948 / 75-75,4
Koordinaattiselite Keskikoordinaatit
Maastomerkintä -
Pinta-ala -
Etäisyystieto 8 km Luumäen kirkosta pohjoiskoilliseen

OMISTAJATIEDOT

Alue/rekisterikylä
Tila 441-455-2-44
Omistaja Tornator Oy
Osoite Lappeentie 22, 55100 IMATRA
Lisätietoja -

ARKISTOTIEDOT

Aikaisemmat tutkimukset ja löydöt

INVENTOINTI

Aika 24.6.1998 löytänyt Pekka Siiröpää, tarkastanut Jukka Luoto
Löydöt KM 34886, kvartsiesineitä, kvartsiydin, kvartsi-iskoksia
Karttaotteet 3131 12 HUUHTSALO, 1:20000
Kuvat -

KOHDEKUVAUS

Kohde sijaitsee Luumäen koillisosassa olevan Kivijärven HUUHTSALO-nimisellä saarella. Löytöpaikka on HUUHTSALON kaakkoiskulman etelään osoittava kärki kapean salmen rannalla, välittömästi salmen ylittävän sillan luoteis- ja itäpuolella.

TUTKIMUSKERTOMUS

Sijainti ja maasto ks kuvaus
Kohteen kuvaus ks kuvaus
Luokitusehdotus 2
Lähilöytöjä Kuivaniemi 300 m itään.
Lisätietoja

KIINTEÄT MUINAISJÄÄNNÖKSET

4. Luumäki Heikinlahti 1000 00 2969

PERUSTIEDOT

Mj-tyyppi Asuinpaikat
Ajoitus Kivikautinen
Rauhoitusluokka
Lukumäärä 1
Peruskartta 3131 12 HUUHTSALO
Koordinaatit 676415 / 353095 / 79
Koordinaattiselite Keskikoordinaatit
Maastomerkinä -
Pinta-ala -
Etäisyystieto 10 km luoteeseen Luumäen kirkosta

OMISTAJATIEDOT

Alue/rekisterikylä
Tila 441-426-1-104
Omistaja TAHVOLA SINIKKA KAARINA
Osoite LAHDENTIE 85, 01490 VANTAA
Lisätietoja

ARKISTOTIEDOT

Aikaisemmat tutkimukset ja löydöt -

INVENTOINTI

Aika 1.10.1997 löytänyt Juha Karvonen, tarkastanut Jukka Luoto
Löydöt KM 34887, kvartsi-iskoksia
Karttaotteet 3131 12 HUUHTSALO, 1:20000
Kuvat -

KOHDEKUVAUS

Kohde sijaitsee Kivijärven länsipäässä lasku-uoman vesireitillä n. 1,7 km Luumäen-Savitaipaleen tien itäpuolella. Löytöpaikka on Heikinlahden itäpuolella etelään avautuvalla rannalla. Löydöt on kerätty n. 10 metriä mökin kaakkoispuolelta.

TUTKIMUSKERTOMUS

Sijainti ja maasto ks kuvaus

Kohteen kuvaus ks kuvaus

Luokitusehdotus 2

Lähilöytöjä Sianniemi 1 km lounaaseen.

Lisätietoja

KIINTEÄT MUINAISJÄÄNNÖKSET

5. Luumäki Hiekkalahti 1000 00 2970

PERUSTIEDOT

Mj-tyyppi Asuinpaikat
Ajoitus Kivikautinen
Rauhoitusluokka
Lukumäärä 1
Peruskartta 3131 08 SOMERHARJU
Koordinaatit 675915 / 352478 / 77
Koordinaattiselite Keskikoordinaatit
Maastomerkinä -
Pinta-ala -
Etäisyystieto 13 km luoteeseen Luumäen kirkosta

OMISTAJATIEDOT

Alue/rekisterikylä -
Tila 1 441-428-2-390
Omistaja 1 Lakka Arne Erkki
Osoite 1 ELLOLANTIE 204, 54500 TAAVETTI
Lisätietoja 1

Tila 2 441-428-2-391
Omistaja 2a NURKKA EIJA ANNELI
Osoite 2a URONKUJA 65, 54510 URO
Omistaja 2b NURKKA VEIKKO TAPANI
Osoite 2b Uronkuja 65, 54510 URO
Lisätietoja 2

ARKISTOTIEDOT

Aikaisemmat tutkimukset ja löydöt

INVENTOINTI

Aika 23.10.1998 löytänyt Pekka Siiröpää, tarkastanut Jukka Luoto
Löydöt KM 34888
Karttaotteet 3131 08 SOMERHARJU
Kuvat -

KOHDEKUVAUS

Kohde sijaitsee Luumäen kunnan keskiosissa ja Salpauselän pohjoispuolella sijaitsevan Herajärven itärannalla. Löytöpaikka on Hiekkalahden rantaan menevällä tiellä muinaisrantatörmän päällä. Löytöinä paikalta on kvartsi-iskoksia ja palanutta luuta. Asuinpainanteita tms. paikalla ei havaittu.

TUTKIMUSKERTOMUS

Sijainti ja maasto ks kuvaus

Kohteen kuvaus ks kuvaus

Luokitusehdotus 2

Lähilöytöjä Puntarinkangas 1,9 km länsiluoteeseen.

Lisätietoja

KIINTEÄT MUINAISJÄÄNNÖKSET

6. Luumäki Hietala 1000 00 2971

PERUSTIEDOT

Mj-tyyppi Asuinpaikat
Ajoitus Kivikautinen
Rauhoitusluokka
Lukumäärä 1
Peruskartta 3133 01 IHAKSELA
Koordinaatit 674793 / 354062 / 58
Koordinaattiselite Keskikoordinaatit
Maastomerkinä -
Pinta-ala -
Etäisyystieto 10 km eteläkoilliseen Luumäen kirkosta

OMISTAJATIEDOT

Alue/rekisterikylä -
Tila 441-415-4-1
Omistaja Hietala Risto Valtteri
Osoite Näpintie 190 AS 2, 54510 URO
Lisätietoja Omistajalle on ilmoitettu

ARKISTOTIEDOT

Aikaisemmat tutkimukset ja löydöt -

INVENTOINTI

Aika 16.9.1999 löytänyt Pekka Taina ja Pekka Siiropää,
Löydöt tarkastanut Jukka Luoto
Karttaotteet KM 34889, kvartsi-iskoksia
Kuvat 3133 01 IHAKSELA, 1:20000
-

KOHDEKUVAUS

Kohde sijaitsee Luumäen kunnan eteläosassa Näpinjärven koillisrannalla. Löytöpaikka on järveen laskeutuva hiekkainen metsää kasvava etelärinne pellon ja järven välissä. 8 metriä ladon l. verkkovajan luoteispuolelle tehdystä pienestä koekuopasta löytyi kvartsi-iskoksia. Alueen maaperä on hienoa kulttuurimaan väristä hietaa.

TUTKIMUSKERTOMUS

Sijainti ja maasto ks kuvaus

Kohteen kuvaus ks kuvaus

Luokitusehdotus 2

Lähilöytöjä
Lisätietoja

KIINTEÄT MUINAISJÄÄNNÖKSET

7. Luumäki Hietalahti 2 1000 00 2972

PERUSTIEDOT

Mj-tyyppi Asuinpaikat
Ajoitus Kivikautinen
Rauhoitusluokka
Lukumäärä 1
Peruskartta 3131 09 PENTTI
Koordinaatit 676226 / 352394 / 75
Koordinaattiselite Keskikoordinaatit
Maastomerkinä -
Pinta-ala -
Etäisyystieto 13 km luoteeseen Luumäen kirkosta

OMISTAJATIEDOT

Alue/rekisterikylä -
Tila 441-428-3-1
Omistaja a HEIMOLA VEIJO TAPIO
Osoite a Palolammenkuja 2, 54500 Taavetti
Omistaja b HEIMOLA TUIJA HELENA
Osoite b Palolammenkuja 2, 54500 TAAVETTI
Lisätietoja Omistajalle on ilmoitettu

ARKISTOTIEDOT

Aikaisemmat tutkimukset ja löydöt KM 31 136 piisäle

INVENTOINTI

Aika 3.10.1998 löytänyt Matti Siiröpää, tarkastanut Jukka Luoto
Löydöt KM 34890, kvartsiesine, ydin, iskoksia
Karttaotteet 3131 09 PENTTI, 1:20000
Kuvat -

KOHDEKUVAUS

Kohde sijaitsee Luumäen kunnan keskiosissa Salpausselän pohjoispuolella Ala-Kivijärven länsipäässä. Löytöpaikka on Kivijärven laskureitin ns. Välväylän varrella. Paikka on mäntyä kasvava hiekkakangas harjun pohjoispäässä järven etelärannalla. Löydöt on kerätty rantavedestä ja rantapenkasta, josta ne ovat tulleet näkyviin sähkökaapelin asennuksen yhteydessä. Naapuritontin rantavedestä on löytynyt piisäle KM 31136.

TUTKIMUSKERTOMUS

Sijainti ja maasto ks kuvaus

Kohteen kuvaus ks kuvaus

Luokitusehdotus 2

Lähilöytöjä Korpilahti 2,6 km itäkaakkoon, Yläpäänlahti 2,4 km itäkaakkoon.

Lisätietoja

KIINTEÄT MUINAISJÄÄNNÖKSET

8. Luumäki Huopaisenvirta 1 1000 00 2973

PERUSTIEDOT

Mj-tyyppi Asuinpaikat
Ajoitus Kivikautinen
Rauhoitusluokka
Lukumäärä 1
Peruskartta 3131 09 PENTTI
Koordinaatit 676330 / 352990 / 78,5
Koordinaattiselite Keskikoordinaatit
Maastomerkinä -
Pinta-ala -
Etäisyystieto 19 km luoteeseen Luumäen kirkosta

OMISTAJATIEDOT

Alue/rekisterikylä -
Tila 441-412-1-105
Omistaja a Stora Enso Oy
Osoite a Maankäyttöosasto, 55800 IMATRA
Omistaja b Tornator Oy
Osoite b Lappeentie 22, 55100 IMATRA
Lisätietoja -

ARKISTOTIEDOT

Aikaisemmat tutkimukset ja löydöt -

INVENTOINTI

Aika 29.6.2000 löytänyt Pekka Siirpää, tarkastanut Jukka Luoto
Löydöt KM 34891, saviastianpala, kivilaji-iskoksia, kvartsi-iskoksia
Karttaotteet 3131 09 PENTTI, 1:20000
Kuvat

KOHDEKUVAUS

Kohde sijaitsee Salpausselän pohjoispuolella Luumäen kunnan pohjoisosassa Kivijärven lasku-uoman läheisyydessä. Löytöpaikka on lasku-uoman itäpuolella. Ranta avautuu luoteeseen. Ympäristö on osittain tuhoutunut soranoton, tien ja uiton seurauksena. Alueen maa-aines on soraa. Löydöt on koekuopasta noin 4 metriä pienen sorakuopan reunasta pohjoiskoilliseen. Asuinpainanteita tms ei paikalla havaittu. Topografian perusteella paikka vaikuttaa pienialaiselta.

TUTKIMUSKERTOMUS

Sijainti ja maasto ks kuvaus
Kohteen kuvaus ks kuvaus
Luokitusehdotus 2
Lähilöytöjä Huopaisenvirta 2 0,2 km länteen.
Lisätietoja

KIINTEÄT MUINAISJÄÄNNÖKSET

9. Luumäki Huopaisenvirta 2 1000 00 2974

PERUSTIEDOT

Mj-tyyppi Asuinpaikat
Ajoitus Kivikautinen
Rauhoitusluokka
Lukumäärä 1
Peruskartta 3131 09 PENTTI
Koordinaatit 676336 / 352972 / 74,8-75,5
Koordinaattiselite Keskipoordinaatit
Maastomerkinä -
Pinta-ala -
Etäisyystieto 9 km luoteeseen Luumäen kirkosta

OMISTAJATIEDOT

Alue/rekisterikylä -
Tila 441-412-1-94
Omistaja LUUMÄEN KUNTA
Osoite 1 PL 13, 54501 LUUMÄKI
Osoite 2 Linnalantie 33, 54500 TAAVETTI
Lisätietoja -

ARKISTOTIEDOT

Aikaisemmat tutkimukset ja löydöt -

INVENTOINTI

Aika 24.9.1999 löytänyt Matti Siiröpää, tarkastanut Jukka Luoto
Löydöt KM 34892, kvartsiesine, ytimiä, iskoksia
Karttaotteet 3131 09 PENTTI, 1:20000
Kuvat -

KOHDEKUVAUS

Kohde sijaitsee Salpausselän pohjoispuolella Kivijärven lasku-uoman molemmin puolin. Löydöt on kerätty vedestä ja rantaviivalta, pääosin sillan länsipuolen pohjoiseen osoittavasta niemestä ja pieni osa sillan koillispuolelta. Alue on osittain tuhoutunut tienrakennuksen, uiton ja linnoitustöiden seurauksena.

TUTKIMUSKERTOMUS

Sijainti ja maasto ks kuvaus
Kohteen kuvaus ks kuvaus
Luokitusehdotus 2/3
Lähilöytöjä Huopaisenvirta 1 0,2 km itään.
Lisätietoja

KIINTEÄT MUINAISJÄÄNNÖKSET

10. Luumäki Jaskalan tarhat 1000 00 2975

PERUSTIEDOT

Mj-tyyppi Asuinpaikat
Ajoitus Kivikautinen
Rauhoitusluokka
Lukumäärä 1
Peruskartta 3131 12 HUUHTSALO
Koordinaatit 676024 / 353848 / 75
Koordinaattiselite Keskikoordinaatit
Maastomerkinä -
Pinta-ala -
Etäisyystieto 3,2 km koilliseen Luumäen kirkosta

OMISTAJATIEDOT

Alue/rekisterikylä -
Tila 441-422-2-102
Omistaja 1 KIURU OIVA TAPANI
Osoite 1 KUUTOSTIE 802, 54530 LUUMÄKI
Omistaja 2 KIURU PAAVO JAAKKO
Osoite 2 KUUTOSTIE 814, 54530 LUUMÄKI
Lisätietoja Omistajille on ilmoitettu

ARKISTOTIEDOT

Aikaisemmat tutkimukset ja löydöt -

INVENTOINTI

Aika 17.10.1998 löytänyt Pekka Siirpää, tarkastanut Jukka Luoto
Löydöt KM 34893, kvartsiesine, ytimiä, iskoksia
Karttaotteet 3131 12 HUUHTSALO, 1:20000
Kuvat

KOHDEKUVAUS

Kohde sijaitsee Luumäen kunnan koillisosassa sijaitsevan Kivijärven Haapasalo-nimisessä saarella. Löytöpaikka on Haapasalon eteläpäässä sijaitsevan niemen hiekkainen eteläranta ja itään työntyvä niemi. Löydöt on kerätty vedestä ja rannalta. Asuinpainanteita tms ei paikalla havaittu. Alueelle on osoitettu rakennusoikeutta.

TUTKIMUSKERTOMUS

Sijainti ja maasto ks kuvaus

Kohteen kuvaus ks kuvaus

Luokitusehdotus 2

Lähilöytöjä Mullikkoniemi 1,5 km länsilounaaseen, Pekonniemi 1,6 km länsiluoteeseen.

Lisätietoja

KIINTEÄT MUINAISJÄÄNNÖKSET

11. Luumäki Karjuluodot 1000 00 2976

PERUSTIEDOT

Mj-tyyppi Asuinpaikat
Ajoitus Kivikautinen
Rauhoitusluokka
Lukumäärä 1
Peruskartta 3131 12 HUUHTSALO
Koordinaatit 676172 / 353518 / 75,2
Koordinaattiselite Keskikoordinaatit
Maastomerkintä -
Pinta-ala -
Etäisyystieto 10 km pohjoiseen Luumäen kirkosta

OMISTAJATIEDOT

Alue/rekisterikylä -
Tila 441-405-4-16
Omistaja LUUMÄEN SEURAKUNTA
Osoite VALLAHERRANKUJA PL 12, 54500 TAAVETTI
Lisätietoja Omistajalle on ilmoitettu

ARKISTOTIEDOT

Aikaisemmat tutkimukset ja löydöt -

INVENTOINTI

Aika 10.7.1998 löytänyt Pekka Taina, tarkastanut Jukka Luoto
Löydöt KM 34894, kvartsi-iskoksia
Karttaotteet 3131 12 HUUHTSALO, 1:20000
Kuvat -

KOHDEKUVAUS

Kohde on Luumäen kunnan koillisosassa sijaitsevan Kivijärven länsiosassa. Löytöpaikka on pieni Karjuluodot-niminen saariryhmä. Paikasta käytetään myös nimitystä Vihtosensaaret. Löydöt on kerätty isoimman saaren länsirannalta ja rantavedestä.

TUTKIMUSKERTOMUS

Sijainti ja maasto ks kuvaus

Kohteen kuvaus ks kuvaus

Luokitusehdotus 2

Lähilöytöjä Taukaniemi 400 m luoteeseen, Saunalahti 600 m luoteeseen.

Lisätietoja

KIINTEÄT MUINAISJÄÄNNÖKSET

12. Luumäki Karpaniitty 2 1000 00 2977

PERUSTIEDOT

Mj-tyyppi Asuinpaikat
Ajoitus Kivikautinen
Rauhoitusluokka
Lukumäärä 1
Peruskartta 3133 02 SUO-ANTTILA
Koordinaatit 675296 / 354320 / 62,5
Koordinaattiselite Keskikoordinaatit
Maastomerkinä -
Pinta-ala -
Etäisyystieto 7 km kaakkoon Luumäen kirkosta

OMISTAJATIEDOT

Alue/rekisterikylä -
Tila 441-457-2-177
Omistaja RINNE SAULI EFRAIM
Osoite HIETALANTIE 72, 54550 SUO-ANTTILA
Lisätietoja Omistajalle on ilmoitettu

ARKISTOTIEDOT

Aikaisemmat tutkimukset ja löydöt KM 31133 kivialtta

INVENTOINTI

Aika 27.5.1997 löytänyt Pekka Siirpää, tarkastanut Jukka Luoto
Löydöt KM 34895, kvartsi-iskos
Karttaotteet 3133 02 SUO-ANTTILA
Kuvat -

KOHDEKUVAUS

Kohde sijaitsee Luumäen kunnan kaakkoisosassa Salajärven ja Elkiänjärven läheisyydessä Luumäeltä Suo-Anttilaan kulkevan Kirkkotien eteläpuolella. Lähin nykyinen vesistö, Salajärvi sijaitsee n. 500 metriä kohteesta länteen. Löytöpaikka on hietapohjainen pelto, johon on istutettu lehtikuusentaimia. Kirkkotien tieleikkauksessa on havaittavissa kaksi noki- ja hiililaikkua. Kvartsi-iskoksen löytöpaikka on näistä noin kuuden metrin päässä. Aiemmin paikalta on löytynyt taltta KM 31133. Taltan löytökohta on paikasta 70 m lounaaseen.

TUTKIMUSKERTOMUS

Sijainti ja maasto ks kuvaus

Kohteen kuvaus ks kuvaus

Luokitusehdotus 2

Lähilöytöjä Reijonkangas 1,4 km länsiluoteeseen, Rinteen pelto 1,5 km kaakkoon, Tiiponlahti 1,5 km eteläkaakkoon.

Lisätietoja

KIINTEÄT MUINAISJÄÄNNÖKSET

13. Luumäki Korpilahti 1000 00 2978

PERUSTIEDOT

Mj-tyyppi Asuinpaikat
Ajoitus Kivikautinen
Rauhoitusluokka
Lukumäärä 1
Peruskartta 3133 01 IHAKSELA
Koordinaatit 674818 / 354324 / 58
Koordinaattiselite Keskikoordinaatit
Maastomerkitä -
Pinta-ala -
Etäisyystieto 12 km kaakkoon Luumäen kirkosta

OMISTAJATIEDOT

Alue/rekisterikylä -
Tila 1 441-457-3-60
Omistaja 1 SIMOLA SEIJA IRENE
Osoite 1 LAHDENKATU 15 A 15, 15110 LAHTI
Lisätietoja 1 On ilmoitettu

Tila 2 441-457-3-61
Omistaja 2a PERÄLÄ JUHA TAPANI
Osoite 2a LAAPPAANTIE 33, 54550 SUO-ANTTILA
Omistaja 2b PERÄLÄ TEIJA SINIKKA
Osoite 2b NUPPOLANTIE 200, 54530
Lisätietoja

ARKISTOTIEDOT

Aikaisemmat tutkimukset ja löydöt -

INVENTOINTI

Aika 29.11.1999 löytänyt Kari Ala-Outinen, tarkastanut Jukka Luoto
Löydöt KM 34896, kvartsiydin, iskoksia
Karttaotteet 3133 01 IHAKSELA, 1:20000
Kuvat -

KOHDEKUVAUS

Kohde sijaitsee Luumäen kunnan kaakkoisnurkassa Ala-Hirvas-nimisen järven pohjoispäässä järven länsirannalla. Löytöpaikka on itään työntyvässä niemessä vanhan rantatörmän päällä. Alue on hiekkaista mäntykangasta. Kohteen alueella on Salpa-aseman linnoitteita ja maaperää on kaivettu. Löydöt on kerätty mökin ympäriltä. Paikalla on näkyvissä punaruskeaa kulttuurikerrosta.

TUTKIMUSKERTOMUS

Sijainti ja maasto ks kuvaus

Kohteen kuvaus ks kuvaus

Luokitusehdotus 2

Lähilöytöjä Yläpäänlahti 400 m luoteeseen.

Lisätietoja

KIINTEÄT MUINAISJÄÄNNÖKSET

14. Luumäki Kuivaniemi 1000 00 2979

PERUSTIEDOT

Mj-tyyppi Asuinpaikat
Ajoitus Kivikautinen
Rauhoitusluokka
Lukumäärä 1
Peruskartta 3131 12 HUUHTSALO
Koordinaatit 676437 / 353982 / 75
Koordinaattiselite Keskikoordinaatit
Maastomerkitä -
Pinta-ala -
Etäisyystieto 10 km pohjoiseen Luumäen kirkosta

OMISTAJATIEDOT

Alue/rekisterikylä -
Tila 441-419-1-257
Omistaja SAIRANEN MARTTI OLAVI
Osoite Jurvalankuja 10, 54530 LUUMÄKI
Lisätietoja Omistajalle on ilmoitettu

ARKISTOTIEDOT

Aikaisemmat tutkimukset ja löydöt -

INVENTOINTI

Aika 28.8.1999 löytänyt Pekka Siiröpää, tarkastanut Jukka Luoto
Löydöt KM 34897, kvartsi-iskoksia
Karttaotteet 3131 12 HUUHTSALO, 1:20000
Kuvat -

KOHDEKUVAUS

Kohde sijaitsee Luumäen kunnan koillisosassa Kivijärven Kännätsalo-nimisen saaren pohjoisosassa. Löytöpaikka on luoteeseen työntyvän niemen etelärannalla Kännätsalon ja Huuhtsalon väliin jäävässä kapeikossa. Löydöt on poimittu rantavedestä ja rantaviivalta. Nykyinen löytökeskittymä on aivan lahden pohjukassa rantavedessä. Maalle tehdyissä koekuopissa ei ollut löytöjä, eikä niissä havaittu kulttuurikerroksia.

TUTKIMUSKERTOMUS

Sijainti ja maasto ks kuvaus
Kohteen kuvaus ks kuvaus
Luokitusehdotus 2
Lähilöytöjä Hartunsalmi 300 m länteen.
Lisätietoja

KIINTEÄT MUINAISJÄÄNNÖKSET

15. Luumäki Kukaslahti 1000 00 2980

PERUSTIEDOT

Mj-tyyppi Asuinpaikat
Ajoitus Kivikautinen
Rauhoitusluokka
Lukumäärä 1
Peruskartta 3131 12 HUUHTSALO
Koordinaatit 676054 / 353172 / 74,9
Koordinaattiselite Keskikoordinaatit
Maastomerkintä -
Pinta-ala -
Etäisyystieto 6 km luoteeseen Luumäen kirkosta

OMISTAJATIEDOT

Alue/rekisterikylä -
Tila 441-416-1-59
Omistaja LÄÄVERI REINO JOHANNES
Osoite PALOLAMMENTIE 3, 54500 TAAVETTI
Lisätietoja -

ARKISTOTIEDOT

Aikaisemmat tutkimukset ja löydöt -

INVENTOINTI

Aika 27.10.1999 löytänyt Matti Siiröpää, tarkastus Jukka Luoto
Löydöt KM 34898, kvartsiydin, iskoksia
Karttaotteet 3131 12 HUUHTSALO, 1:20000
Kuvat -

KOHDEKUVAUS

Kohde sijaitsee mantereella Luumäen koillisosassa sijaitsevan Kivijärven länsipäässä. Paikka on Kukassaaren suojassa oleva itään avautuva ranta. Löytöpaikka on rantavedessä valkotiillisen mökin venevajan ja laiturin kohdalla. Maaperä on karkeaa soraa ja hiekkaa.

TUTKIMUSKERTOMUS

Sijainti ja maasto ks kuvaus

Kohteen kuvaus ks kuvaus

Luokitusehdotus 2

Lähilöytöjä
Lisätietoja

KIINTEÄT MUINAISJÄÄNNÖKSET

16. Luumäki Leppäniemi 1000 00 2981

PERUSTIEDOT

Mj-tyyppi Asuinpaikat
Ajoitus Kivikautinen
Rauhoitusluokka
Lukumäärä 1
Peruskartta 3131 11 LUUMÄKI
Koordinaatit 675960 / 353890 / 75
Koordinaattiselite Keskkikoordinaatit
Maastomerkinä -
Pinta-ala -
Etäisyystieto 4 km koilliseen Luumäen kirkosta

OMISTAJATIEDOT

Alue/rekisterikylä
Tila 441-422-2-16
Omistaja a FREY TERO KIMMO KAROLUS
Osoite a HONKIRÄMEENTIE 12, 87400 KAJAANI
Omistaja b Frey-Laitakari Tetra Maaret
Osoite b Honkaniementie 17, 79700 HEINÄVESI
Omistaja c Frey-Harma Laura Johanna
Osoite c Melonkatu 10 B, 00210 HELSINKI
Omistaja d FREY MARKUS JUHANA
Osoite d Liiketie 30, 00730 HELSINKI
Omistaja e FREY HARRY JUHANA
Osoite e Kurpantie 4 C, 33100 TAMPERE

ARKISTOTIEDOT

Aikaisemmat tutkimukset ja löydöt -

INVENTOINTI

Aika 27.9.1999 löytänyt Pekka Siirpää, tarkastanut Jukka Luoto
Löydöt KM 34899, kvartsiytimiä, iskoksia
Karttaotteet 3131 11 LUUMÄKI, 1:20000
Kuvat -

KOHDEKUVAUS

Kohde sijaitsee Luumäen Kivijärven eteläosassa Salpauselän pohjoisrinteellä. Löytöpaikka on suojaisassa koilliseen avautuvassa hiekkaisessa lahdessa noin 850 metriä Haapasalon saaresta etelään. Löydöt on kerätty rantavedestä ja rannalta. Asuinpainanteita tai muuta asumiseen viittaavaa ei havaittu. Lahti on rakentamaton.

TUTKIMUSKERTOMUS

Sijainti ja maasto ks kuvaus

Kohteen kuvaus ks kuvaus

Luokitusehdotus 2

Lähilöytöjä Haimilanranta 1,4 km länsilounaaseen, Ontela 1,4 km lounaaseen.
Lisätietoja

KIINTEÄT MUINAISJÄÄNNÖKSET

17. Luumäki Merisaari 1000 00 2982

PERUSTIEDOT

Mj-tyyppi Asuinpaikat
Ajoitus Kivikautinen
Rauhoitusluokka
Lukumäärä 1
Peruskartta 3131 12 HUUHTSALO
Koordinaatit 676 186-216 / 353576-80 / 75,2
Koordinaattiselite äärikoordinaatit
Maastomerkintä -
Pinta-ala -
Etäisyystieto 5 km pohjoiseen Luumäen kirkosta

OMISTAJATIEDOT

Alue/rekisterikylä
Tila 441-405-4-16
Omistaja Luumäen Seurakunta
Osoite VALLAHERRANKUJA PL 12, 54500 TAAVETTI
Lisätietoja

ARKISTOTIEDOT

Aikaisemmat tutkimukset ja löydöt -

INVENTOINTI

Aika 14.6.1998 löytänyt Matti Siiröpää, tarkastanut Jukka Luoto
Löydöt KM 34900, kvartsiesine, ytimiä, iskoksia
Karttaotteet 3131 12 HUUHTSALO, 1:20000
Kuvat -

KOHDEKUVAUS

Kohde sijaitsee Kivijärven keskisosassa Haapasalon länsipuolella olevassa Merisaassa. Löytöalue sijaitsee pitkän etelään työntyvän niemen länsi- ja etelärannalla. Maaperä on hiekkaa. Löydöt on kerätty rannalta ja rantavedestä. Asuinpainanteita tai kulttuurimaata ei paikalla havaittu.

TUTKIMUSKERTOMUS

Sijainti ja maasto ks kuvaus

Kohteen kuvaus ks kuvaus

Luokitusehdotus 2

Lähilöytöjä Pairila 0,8 km etelälounaaseen, Särkisaari 1,8 km itäkoilliseen, Pekonniemi 1,6 km kaakkoon, Mullikkoniemi 1,7 km kaakkoon.

Lisätietoja

KIINTEÄT MUINAISJÄÄNNÖKSET

18. Luumäki Miehujärvi 1000 00 2983

PERUSTIEDOT

Mj-tyyppi Asuinpaikat
Ajoitus Kivikautinen
Rauhoitusluokka
Lukumäärä 1
Peruskartta 3131 09 PENTTI
Koordinaatit 676278 / 352082 / 79
Koordinaattiselite Keskikoordinaatit
Maastomerkinä -
Pinta-ala -
Etäisyystieto 16 km Luumäen kirkosta länsiluoteeseen

OMISTAJATIEDOT

Alue/rekisterikylä -
Tila 441-449-2-44
Omistaja Inhilä Jari Henrik
Osoite Saareksintie 158, 54590 Kaitjärvi
Lisätietoja Omistajalle on ilmoitettu

ARKISTOTIEDOT

Aikaisemmat tutkimukset ja löydöt -

INVENTOINTI

Aika 23.10.1998 löytänyt Juha Karvonen, tarkastanut Jukka Luoto
Löydöt KM 34901, kvartsi-iskoksia, palanutta luuta
Karttaotteet 3131 09 PENTTI, 1:20000
Kuvat -

KOHDEKUVAUS

Kohde sijaitsee Salpauselän pohjoispuolella Ala-Kivijärven länsipuolella sijaitsevan Miehujärven lounaisnurkassa. Löytöpaikka on pohjois-eteläsuuntaisen soraharjun eteläkärjessä vesireittien risteyskohdassa. Löydöt on kerätty pintapöimintana omakotitalon perunapellosta.

TUTKIMUSKERTOMUS

Sijainti ja maasto ks kuvaus

Kohteen kuvaus ks kuvaus

Luokitusehdotus 2

Lähilöytöjä Taipaleenlahti 1 km etelälounaaseen.
Lisätietoja

KIINTEÄT MUINAISJÄÄNNÖKSET

19. Luumäki Naimasaari 1000 00 2984

PERUSTIEDOT

Mj-tyyppi Asuinpaikat
Ajoitus Kivikautinen
Rauhoitusluokka
Lukumäärä 1
Peruskartta 3131 12 HUUHTSALO
Koordinaatit 676366 / 353731 / 75-75,2
Koordinaattiselite Keskikoordinaatit
Maastomerkinä -
Pinta-ala -
Etäisyystieto 7 km pohjoiskoilliseen Luumäen kirkosta

OMISTAJATIEDOT

Alue/rekisterikylä -
Tila 441-444-1-57
Omistaja ILLUKKA EERO OLAVI
Osoite LUKUPURONRINNE 2 E 9, 02200 ESPOO
Lisätietoja -

ARKISTOTIEDOT

Aikaisemmat tutkimukset ja löydöt -

INVENTOINTI

Aika 7.8.1999 löytänyt Taru Hämäläinen, tarkastanut Jukka Luoto
Löydöt KM 34902, kvartsiydin, kvartsi-iskoksia
Karttaotteet 3131 12 HUUHTSALO, 1:20000
Kuvat -

KOHDEKUVAUS

Kohde sijaitsee Kivijärven alueella Haapasalon pohjois- ja Kännätsalon länsipuolella pienessä Naimasaassa. Löytöpaikka on saaren länsipuolen hiekkainen ranta. Löydöt on poimittu rannalta. Kvartsien lisäksi paikalla ei ollut havaittavissa muita asumiseen liittyviä merkkejä.

TUTKIMUSKERTOMUS

Sijainti ja maasto ks kuvaus
Kohteen kuvaus ks kuvaus
Luokitusehdotus 2
Lähilöytöjä Hartunsalmi 2,3 km itäkoilliseen, Kuivaniemi 2,6 km itäkoilliseen.
Lisätietoja

KIINTEÄT MUINAISJÄÄNNÖKSET

20. Luumäki Nuottasaari 2 1000 00 2985

PERUSTIEDOT

Mj-tyyppi Asuinpaikat
Ajoitus Kivikautinen
Rauhoitusluokka
Lukumäärä 1
Peruskartta 3131 12 HUUHTSALO
Koordinaatit 676018 / 353586 / 74,9
Koordinaattiselite Keskkkoordinaatit
Maastomerkintä -
Pinta-ala -
Etäisyystieto 3,5 km pohjoiseen Luumäen kirkosta

OMISTAJATIEDOT

Alue/rekisterikylä -
Tila 441-401-5-63
Omistaja JANTUNEN TAISTO KARI TAPANI
Osoite KUUTOSTIE 899, 54530 LUUMÄKI
Lisätietoja -

ARKISTOTIEDOT

Aikaisemmat tutkimukset ja löydöt KM 16311 taltta

INVENTOINTI

Aika 25.9.1999 löytänyt Pekka Siiröpää, tarkastanut Jukka Luoto
Löydöt KM 34903, kvartsiesine, ydin, iskoksia
Karttaotteet
Kuvat

KOHDEKUVAUS

Kohde sijaitsee Kivijärvellä Haapasalon saaren länsipuolella pienessä Nuottasaareissa. Löytöpaikka on saaren eteläpäässä hiekkainen lahden pohjukka. Lahden itäpäästä rantavedestä löytyi kaksi iskosta. Aiemmin saaren rantavedestä on löytynyt taltta KM 16311.

TUTKIMUSKERTOMUS

Sijainti ja maasto ks kuvaus

Kohteen kuvaus ks kuvaus

Luokitusehdotus

Lähilöytöjä Pairila 1,2 km pohjoisluoteeseen, Pekonniemi ja Mullikkoniemi 1,2 km itäkoilliseen.

Lisätietoja

KIINTEÄT MUINAISJÄÄNNÖKSET

21. Luumäki Ontela 441 01 0020

PERUSTIEDOT

Mj-tyyppi Asuinpaikat
Ajoitus Kivikautinen
Rauhoitusluokka
Lukumäärä 1
Peruskartta PK 3131 11 LUUMÄKI
Koordinaatit 675886 / 353773 / 75
Koordinaattiselite Keskikoordinaatit
Maastomerkintä
Pinta-ala
Etäisyystieto 3 km koilliseen Luumäen kirkosta

OMISTAJATIEDOT

Alue/rekisterikylä
Tila 441-405-1-24
Omistaja SUHONEN JUHANI OLAVI
Osoite Anjalantie 65 as 1, 54510 URO
Lisätietoja

ARKISTOTIEDOT

Muut tutkimukset ja löydöt Timo Jussila tarkastus 2002, Timo Jussila koekaivaus 2002

INVENTOINTI

Aika 7.11.2000 löytänyt Matti Siirpää, tarkastanut Jukka Luoto
Löydöt KM 33260:1-4 kvartsiesineitä, iskoksia
Karttaotteet
Kuvat

KOHDEKUVAUS

Löytöpaikka on Salpausselän hiekkainen etelärinne Lappeenrannantien eteläpuolella ja Haimilan kylän pohjoispuolella. Löydöt on poimittu viljelyksessä olevan pellon kynnokselta Peltolan talon koillispuolelta. Paikalta on löytynyt/havaittu kvartsiesineitä, iskoksia ja palanutta luuta.

TUTKIMUSKERTOMUS

Sijainti ja maasto

Kohteen kuvaus

Luokitusehdotus 2

Lähilöytöjä Haimilanranta 400 m pohjoisluoteeseen, Vehmain ranta 1 km länsiluoteeseen, Leppäniemi 1,4 km itäkoilliseen.

Lisätietoja

KIINTEÄT MUINAISJÄÄNNÖKSET

22. Luumäki Pairila 1000 00 2986

PERUSTIEDOT

Mj-tyyppi Asuinpaikat
Ajoitus Kivikautinen
Rauhoitusluokka
Lukumäärä 1
Peruskartta 3131 12 HUUHTSALO
Koordinaatit 6761 15-42 / 3535 46-58 / 75-76
Koordinaattiselite Äärikoordinaatit
Maastomerkintä -
Pinta-ala -
Etäisyystieto 4,5 km länsiluoteeseen Luumäen kirkosta

OMISTAJATIEDOT

Alue/rekisterikylä -
Tila 441-405-4-16
Omistaja LUUMÄEN SEURAKUNTA
Osoite VALLAHERRANKUJA PL 12, 54500 TAAVETTI
Lisätietoja On ilmoitettu

ARKISTOTIEDOT

Aikaisemmat tutkimukset ja löydöt -

INVENTOINTI

Aika 26.6.1998 löytänyt Pekka Siiröpää, tarkastanut Jukka Luoto
Löydöt KM 34904, kvartsiytimiä, iskoksia
Karttaotteet 3131 12 HUUHTSALO, 1:20000
Kuvat -

KOHDEKUVAUS

Kohde sijaitsee Kivijärvellä Haapasalon länsipuolella pienellä Pairilansaarella. Löytöpaikka on saaren hiekkainen eteläkärki ja rantavesi. Osa löydöistä on ylempää. Saaren keskellä on mahdollinen asuinpainanne.

TUTKIMUSKERTOMUS

Sijainti ja maasto ks kuvaus

Kohteen kuvaus ks kuvaus

Luokitusehdotus 2

Lähilöytöjä Nuottasaari 2 1,2 km eteläkaakkoon, Pekonniemi ja Mullikkoniemi 1,5 km itäkaakkoon, Merisaari 0,8 km pohjoiskoilliseen.

Lisätietoja

KIIINTEÄT MUINAISJÄÄNNÖKSET

23. Luumäki Puntarinkangas 1000 00 2987

PERUSTIEDOT

Mj-tyyppi	Asuinpaikat
Ajoitus	Kivikautinen
Rauhoitusluokka	
Lukumäärä	1
Peruskartta	3131 08 SOMERHARJU
Koordinaatit	675966 / 352295 / 77
Koordinaattiselite	Keskikoordinaatit
Maastomerkinä	-
Pinta-ala	-
Etäisyystieto	14 km luoteeseen Luumäen kirkosta

OMISTAJATIEDOT

Alue/rekisterikylä	-
Tila	441-428-2-269
Omistaja a	SUVIOLA REIJO KALEVI
Osoite a	HAAVIKKOTIE 34 C, 04260 KERAVA
Omistaja b	SUVIOLA TIIA TUULIKKI
Osoite b	HAAVIKKOTIE 34 C, 04260 KERAVA
Lisätietoja	-

ARKISTOTIEDOT

Aikaisemmat tutkimukset ja löydöt -

INVENTOINTI

Aika	23.10.1998 löytänyt Pekka Siiröpää, tarkastanut Jukka Luoto
Löydöt	KM 34905, kvartisesine, iskoksia, palanutta luuta
Karttaotteet	3131 08 SOMERHARJU, 1:20000
Kuvat	-

KOHDEKUVAUS

Kohde sijaitsee Salpauselän pohjoispuolella noin ~~8~~ ¹⁴ kilometriä luoteeseen Luumäen kirkosta Herajärven luoteisrannalla. Löytöpaikka on mökkitontin itäosassa, tien ja järven välissä. Paikalta on löytynyt kvartsesine, iskoksia ja palanutta luuta. Löydöt on poimittu tieltä, tuulenskaadon juurakosta ja pienestä koekuopasta. Asuinpainanteita ei paikalla havaittu.

TUTKIMUSKERTOMUS

Sijainti ja maasto ks kuvaus

Kohteen kuvaus ks kuvaus

Luokitusehdotus 2

Lähilöytöjä Hiekkalahti 1,9 km itäkaakkoon.

Lisätietoja

KIINTEÄT MUINAISJÄÄNNÖKSET

24. Luumäki Reijonkangas 1000 00 2233

PERUSTIEDOT

Mj-tyyppi Asuinpaikat
Ajoitus Kivikautinen
Rauhoitusluokka
Lukumäärä 1
Peruskartta 3133 02 SUO-ANTTILA
Koordinaatit 675340 / 354183 / 61
Koordinaattiselite Keskikoordinaatit
Maastomerkintä -
Pinta-ala -
Etäisyystieto 6,5 km kaakkoon Luumäen kirkosta

OMISTAJATIEDOT

Alue/rekisterikylä -
Tila 441-457-2-177
Omistaja RINNE SAULI EFRAIM
Osoite HIETALANTIE 72, 54550 SUO-ANTTILA
Lisätietoja

ARKISTOTIEDOT

Muut tutkimukset ja löydöt Timo Jussila kaivaus 2003, KM 34447

INVENTOINTI

Aika 20.6.2000 löytänyt Pekka Siiröpää, tarkastanut Jukka Luoto
Löydöt KM 34906, kvartsiesine, kvartsi-iskoksia, palanutta luuta
Karttaotteet 3133 02 SUO-ANTTILA, 1:20000
Kuvat -

KOHDEKUVUUS

Kohde sijaitsee noin kuusi kilometriä Salpausselän eteläpuolella ja noin 800 metriä luoteeseen Salajärvestä. Löytöpaikka on Urpalkanjoen ns. punaisen sillan pohjoispuolella pellon ja tien välissä. Alue on jokeen l. länteen viettävä moreenirinne. Alueen kasvillisuus on taimikkoa. Paikalle tehdystä pienestä koekuopasta löytyi kvartsiesine, iskoksia ja palanutta luuta.

TUTKIMUSKERTOMUS

Sijainti ja maasto ks kuvaus
Kohteen kuvaus ks kuvaus
Luokitusehdotus 2
Lähilöytöjä Karpaniitty 2 1,5 km itäkaakkoon.
Lisätietoja

KIINTEÄT MUINAISJÄÄNNÖKSET

25. Luumäki Rinteen pelto 1000 00 2988

PERUSTIEDOT

Mj-tyyppi Asuinpaikat
Ajoitus Kivikautinen
Rauhoitusluokka
Lukumäärä 1
Peruskartta 3133 02 SUO-ANTTILA
Koordinaatit 675218 / 354453 / 61
Koordinaattiselite Keskikoordinaatit
Maastomerkintä -
Pinta-ala -
Etäisyystieto 10 km kaakkoon Luumäen kirkosta

OMISTAJATIEDOT

Alue/rekisterikylä -
Tila 441-457-1-102
Omistaja RANTANEN MATTI SAKARI
Osoite HIETALANTIE 115, 54550 SUO-ANTTILA
Lisätietoja -

ARKISTOTIEDOT

Aikaisemmat tutkimukset ja löydöt -

INVENTOINTI

Aika 5.4.1999 löytänyt Pekka Siirpää, tarkastanut Jukka Luoto
Löydöt KM 34907, kvartsiesineitä, ytimiä, iskoksia
Karttaotteet 3133 02 SUO-ANTTILA, 1:20000
Kuvat -

KOHDEKUVAUS

Kohde sijaitsee noin yhdeksän kilometriä Salpauselän eteläpuolella ja noin 150 metriä Elkiänjärven pohjoispuolella. Löytöpaikka on hietapohjaisella pellolla Rantasen talon pohjoispuolella. Löydöt on poimittu pellossa näkyvän tervahaudan ala- l. länsipuolelta. Kynnöksen hieta on likaisen väristä.

TUTKIMUSKERTOMUS

Sijainti ja maasto ks yllä

Kohteen kuvaus ks yllä

Luokitusehdotus 2

Lähilöytöjä Tiiponlahti 0,6 km lounaaseen, Karpaniitty 2 1,5 km luoteeseen.

Lisätietoja

KIINTEÄT MUINAISJÄÄNNÖKSET

26. Luumäki Risulahti 1000 00 2989

PERUSTIEDOT

Mj-tyyppi Asuinpaikat
Ajoitus Kivikautinen
Rauhoitusluokka
Lukumäärä 1
Peruskartta 3133 03 HUOMOLA
Koordinaatit 676208 / 354226 / 75
Koordinaattiselite Keskikoordinaatit
Maastomerkintä -
Pinta-ala -
Etäisyystieto 8 km koilliseen Luumäen kirkosta

OMISTAJATIEDOT

Alue/rekisterikylä -
Tila 441-435-1-192
Omistaja LUUMÄEN KUNTA
Osoite Linnalantie 33, 54500 TAAVETTI
Lisätietoja -

ARKISTOTIEDOT

Aikaisemmat tutkimukset ja löydöt -

INVENTOINTI

Aika 1.6.1999 löytänyt Pekka Siirpää, tarkastanut Jukka Luoto
Löydöt KM 34908, kvartsi-iskoksia
Karttaotteet 3133 03 HUOMOLA, 1:20000
Kuvat -

KOHDEKUVAUS

Kohde sijaitsee Salpausselän pohjoispuolella Kivijärven eteläosassa Risulahden tanssilavan pohjoispuolella. Paikka on länteen avautuva lahti. Löydöt on kerätty rantaviivalta ja vedestä. Alueen maaperä on hiekkaa. Kvartsien lisäksi paikalla ei havaittu muuta asumiseen viittaavaa.

TUTKIMUSKERTOMUS

Sijainti ja maasto ks yllä

Kohteen kuvaus ks yllä

Luokitusehdotus 2

Lähilöytöjä
Lisätietoja

KIINTEÄT MUINAISJÄÄNNÖKSET

27. Luumäki Saunalahti 1000 00 2990

PERUSTIEDOT

Mj-tyyppi Asuinpaikat
Ajoitus Kivikautinen
Rauhoitusluokka
Lukumäärä 1
Peruskartta 3131 12 HUUHTSALO
Koordinaatit 676202 / 353473 / 74,9
Koordinaattiselite Keskikoordinaatit
Maastomerkintä -
Pinta-ala -
Etäisyystieto 5,5 km länsiluoteeseen Luumäen kirkosta

OMISTAJATIEDOT

Alue/rekisterikylä -
Tila 441-461-1-160
Omistaja 1 Stora Enso Oyj
Osoite a POHJOIS-SUOMEN HANKINTA-ALUE, 94800 KEMI
Osoite b KANAVARANTA 1, 00100 HELSINKI
Osoite c OULUN ALUE, 90101 OULU
Lisätietoja -
Omistaja 2 Tornator Oy
Osoite 2 Lappeentie 22, 55100 IMATRA
Lisätietoja -

ARKISTOTIEDOT

Aikaisemmat tutkimukset ja löydöt -

INVENTOINTI

Aika 6.5.1999 löytänyt Pekka Siirpää, tarkastanut Jukka Luoto
Löydöt KM 34909, kvartsiesineitä, ytimiä, iskoksia
Karttaotteet 3131 12 HUUHTSALO, 1:20000
Kuvat -

KOHDEKUVAUS

Kohde sijaitsee Salpausselän pohjoispuolella Kivijärvellä Taukanniemen eteläpäässä. Löytöpaikka on etelään suuntautuvan niemen länsipuolella oleva suojainen lahdenpohja. Löydöt on kerätty hiekkarannalta ja rantavedestä. Löytöjen lisäksi alueella ei havaittu muita asumisen merkkejä.

TUTKIMUSKERTOMUS

Sijainti ja maasto ks yllä
Kohteen kuvaus ks yllä
Luokitusehdotus 2
Lähilöytöjä
Lisätietoja Taukaniemi 300 m itään, Karjuluodot 600 m kaakkoon.

KIINTEÄT MUINAISJÄÄNNÖKSET

28. Luumäki Sianniemi 1000 00 2991

PERUSTIEDOT

Mj-tyyppi Asuinpaikat
Ajoitus Kivikautinen
Rauhoitusluokka
Lukumäärä 1
Peruskartta 3131 12 HUUHTSALO
Koordinaatit 676342 / 353026 / 77,5
Koordinaattiselite Keskikoordinaatit
Maastomerkinä -
Pinta-ala -
Etäisyystieto 10 km luoteeseen Luumäen kirkosta

OMISTAJATIEDOT

Alue/rekisterikylä -
Tila 1 441-412-1-42
Omistaja 1a Hildén Marjut Hannele
Osoite 1a Bulevardi 48 A 6, 00120 HELSINKI
Omistaja 1b SUURINKEROINEN JUHA TAPIO
Osoite 1b Itäinen Puistotie 18, 54500 TAAVETTI
Omistaja 1c SUURINKEROINEN LEENA KAISA
Osoite 1c PALOHEINÄNTIE 53 C, 00670 HELSINKI
Lisätietoja 1 -

Tila 2 441-412-1-57
Omistaja 2 Nikunen Osmo Tapani
Osoite 2 Kuokkaniementie 81, 55800 IMATRA
Lisätietoja 2 -

ARKISTOTIEDOT

Aikaisemmat tutkimukset ja löydöt -

INVENTOINTI

Aika 9.9.1998 löytänyt Juha Karvonen, tarkastanut Jukka Luoto
Löydöt KM 34910, saviastian pala, kvartsiesineitä, ytimiä, iskoksia, palanutta luuta
Karttaotteet 3131 12 HUUHTSALO
Kuvat -

KOHDEKUVAUS

Kohde sijaitsee Salpausselän pohjoispuolella Kivijärven lasku-uoman tuntumassa Sianniemen lounaisosassa. Löydöt on kerätty paikalla olevan mökin tontilta ja sille johtavalta tieltä pintapöimintana sekä tontin ulkopuolelta pienestä koekuopasta.

TUTKIMUSKERTOMUS

Sijainti ja maasto ks yllä
Kohteen kuvaus ks yllä
Luokitusehdotus 2
Lähilöytöjä Heikinlahti 1 km koilliseen.
Lisätietoja

KIINTEÄT MUINAISJÄÄNNÖKSET

29. Luumäki Sokura 1000 00 2992

PERUSTIEDOT

Mj-tyyppi Asuinpaikat
Ajoitus Kivikautinen
Rauhoitusluokka
Lukumäärä 1
Peruskartta 3133 02 SUO-ANTTILA
Koordinaatit 675458 / 354372 / 71
Koordinaattiselite Keskikoordinaatit
Maastomerkinä -
Pinta-ala -
Etäisyystieto 9 km itäkaakkoon Luumäen kirkosta

OMISTAJATIEDOT

Alue/rekisterikylä -
Tila 441-413-3-253
Omistaja 1 ALAOUTINEN KARI JORMA JOHANNES
Osoite 1 ORKOLANTIE 62 AS 1, 54530 LUUMÄKI
Omistaja 2 ALAOUTINEN LIISA INKERI
Osoite 2 ORKOLANTIE 62 AS 1, 54530 LUUMÄKI
Lisätietoja -

ARKISTOTIEDOT

Aikaisemmat tutkimukset ja löydöt -

INVENTOINTI

Aika 1.10.1998 löytänyt Kari Ala-Outinen, tarkastanut Jukka Luoto
Löydöt KM 34911, kivilaji-iskos, tuluspiitä ja pii-iskoksia, kvartsiytimiä, iskoksia, palanutta luuta
Karttaotteet 3133 02 SUO-ANTTILA, 1:20000
Kuvat -

KOHDEKUVAUS

Kohde sijaitsee noin kuusi ja puoli kilometriä Salpauselän eteläpuolella ja noin kaksi kilometriä Urpalonjärvestä lounaaseen sijaitsevalla moreenialueella. Löytöpaikka on Sokuran kylässä Alatalon kaakkoispuolella lounaaseen laskevalla rinteellä. Löydöt on poimittu sorapohjaisen pellon kynökseltä muinaisen rantatörmän päältä. Kivikautisten löytöjen lisäksi paikalta on historiallisen ajan tuluspiitä ja iskoksia.

TUTKIMUSKERTOMUS

Sijainti ja maasto ks yllä
Kohteen kuvaus ks yllä
Luokitusehdotus 2
Lähilöytöjä Sompämäki 0,6 km lounaaseen.
Lisätietoja

KIINTEÄT MUINAISJÄÄNNÖKSET

30. Luumäki Sompämäki 1000 00 2993

PERUSTIEDOT

Mj-tyyppi Asuinpaikat
Ajoitus Kivikautinen
Rauhoitusluokka
Lukumäärä 1
Peruskartta 3133 02 SUO-ANTTILA
Koordinaatit 675404 / 354350 / 58
Koordinaattiselite Keskikoordinaatit
Maastomerkinä -
Pinta-ala -
Etäisyystieto 8 km kaakkoon Luumäen kirkosta

OMISTAJATIEDOT

Alue/rekisterikylä -
Tila 441-413-3-133
Omistaja 1 HAIKONEN HANNU SAKARI
Osoite 1 54530 LUUMÄKI
Omistaja 2 Haikonen Eeva Maria
Osoite 2 54530 LUUMÄKI
Lisätietoja On ilmoitettu

ARKISTOTIEDOT

Aikaisemmat tutkimukset ja löydöt -

INVENTOINTI

Aika 17.4.1999 löytänyt Kari Ala-Outinen, tarkastanut Jukka Luoto
Löydöt KM 34912, tuluspiitä, kvartsi-iskoksia
Karttaotteet 3133 02 SUO-ANTTILA, 1:20000
Kuvat -

KOHDEKUVAUS

Kohde sijaitsee noin viisi kilometriä Salpausselän eteläpuolella Sokuran kylässä. Paikka on Luumäki-Suo-Anttila -tien länsipuolella Someron kohdalla. Löytöpaikka on tien vieressä navetan eteläpuolella hiekkaisen etelärinteen alaosassa. Pellolla tien molemmin puolin suoritettiin pintapöimintää.

TUTKIMUSKERTOMUS

Sijainti ja maasto ks yllä
Kohteen kuvaus ks yllä
Luokitusehdotus 2
Lähilöytöjä Sokura 0,6 km koilliseen.
Lisätietoja

KIINTEÄT MUINAISJÄÄNNÖKSET

31. Luumäki Tiiponlahti 1000 00 2994

PERUSTIEDOT

Mj-tyyppi Asuinpaikat
Ajoitus Kivikautinen
Rauhoitusluokka
Lukumäärä 1
Peruskartta 3133 02 SUO-ANTTILA
Koordinaatit 675174 / 354411 / 61
Koordinaattiselite Keskikoordinaatit
Maastomerkinä -
Pinta-ala -
Etäisyystieto 8 km kaakkoon Luumäen kirkosta

OMISTAJATIEDOT

Alue/rekisterikylä -
Tila 441-457-1-80
Omistaja 1 Perälä Jukka Antero
Osoite 1 Hietalantie 46, 54550 SUO-ANTTILA
Omistaja 2 PERÄLÄ PIRJO MIRJAMI
Osoite 2 HIETALANTIE 46, 54550 SUO-ANTTILA
Lisätietoja On ilmoitettu

ARKISTOTIEDOT

Aikaisemmat tutkimukset ja löydöt -

INVENTOINTI

Aika 8.5.1998 löytänyt Matti Siiropää, tarkastanut Jukka Luoto
Löydöt KM 34913, kvartsiesineitä, kvartsi-iskos
Karttaotteet 3133 02 SUO-ANTTILA, 1:20000
Kuvat -

KOHDEKUVAUS

Kohde sijaitsee noin yhdeksän kilometriä Salpausselän etäläpuolella Elkiänjärven pohjoispäässä. Löytöpaikka on etelään avautuva suojaisa Tiiponlahti. Löydöt on poimittu mökki- ja tilustien haaran luoteispuolelta noin kahden metrin päästä ojasta ruispellon kulmauksesta.

TUTKIMUSKERTOMUS

Sijainti ja maasto ks yllä
Kohteen kuvaus ks yllä
Luokitusehdotus 2
Lähilöytöjä Rinteen pelto 0,6 km koilliseen, Karpaniitty 2 1,5 km luoteeseen.
Lisätietoja

KIINTEÄT MUINAISJÄÄNNÖKSET

32. Luumäki Vehmain ranta 1000 00 2995

PERUSTIEDOT

Mj-tyyppi Asuinpaikat
Ajoitus Kivikautinen
Rauhoitusluokka
Lukumäärä 1
Peruskartta 3131 11 LUUMÄKI
Koordinaatit 675925 / 353676 / 75
Koordinaattiselite Keskikoordinaatit
Maastomerkintä -
Pinta-ala -
Etäisyystieto 3 km länsiluoteeseen Luumäen kirkosta

OMISTAJATIEDOT

Alue/rekisterikylä -
Tila 1 441-401-5-38
Omistaja 1a SUOKNUUTI RISTO ILMARI
Osoite 1a SORSAKORVENTIE 23, 04220 KERAVA
Omistaja 1b HYYTIÄINEN PAULA MARJATTA
Osoite 1b VEHKATIE 50, 04400 JÄRVENPÄÄ
Omistaja 1c AURELL TARJA HELENA
Osoite 1c PUNAVUORENKATU 2 A 8, 00120 HELSINKI
Omistaja 1d SUOKNUUTI MIKKO SAKARI
Osoite 1d Sammatintie 8 K 111, 00550 HELSINKI
Omistaja 1e SUOKNUUTI MARKO JUHANI
Osoite 1e Balderinkuja 3 A, 02720 ESPOO
Lisätietoja

Tila 2 441-401-5-86
Omistaja 2 Koukila Markku Esko Tapani
Osoite 2 Anjalantie 150, 54510 URO
Lisätietoja 2

ARKISTOTIEDOT

Aikaisemmat tutkimukset ja löydöt -

INVENTOINTI

Aika 27.9.1999 löytänyt Pekka Siiröpää, tarkastanut Jukka Luoto
Löydöt KM 34914, kvartsiesine, ydin, iskoksia
Karttaotteet 3131 11 LUUMÄKI, 1:20000
Kuvat -

KOHDEKUVAUS

Kohde sijaitsee Salpausselän Haimilankankaan pohjoisrinteellä. Löytöpaikka on pohjoiseen avautuvalla rannalla Työsaaren ja Huoliosaaren suojassa. Löydöt on kerätty rantavedestä ja rantaviivalta.

TUTKIMUSKERTOMUS

Sijainti ja maasto ks yllä
Kohteen kuvaus ks yllä
Luokitusehdotus 2
Lähilöytöjä Haimilanranta 0,8 km itään, Ontela 1 km kaakkoon.
Lisätietoja

LÖYTÖPAIKAT

1. Luumäki Hanikkohiekka 1000 00 2996

PERUSTIEDOT

Mj-tyyppi Löytöpaikat-irtolöytöpaikat
Ajoitus Kivikautinen
Rauhoitusluokka
Lukumäärä 1
Peruskartta 3133 03 Huomola
Koordinaatit 676050 / 354022 / 75
Koordinaattiselite Keskikoordinaatit
Maastomerkintä
Pinta-ala
Etäisyystieto 5,5, km koilliseen Luumäen kirkosta

OMISTAJATIEDOT

Alue/rekisterikylä
Tila 441-444-1-132
Omistaja 1 Jauramo Eero Antero
Omistaja 2 Jauramo Sirpa Leila Soilikki
Osoite 28660 PORI
Lisätietoja

ARKISTOTIEDOT

Aikaisemmat tutkimukset ja löydöt

INVENTOINTI

Aika 24.10.1999 löytänyt Pekka Siiropää, tarkastanut Jukka Luoto
Löydöt KM 34915, kvartsi-iskoksia
Karttaotteet 3133 03 Huomola
Kuvat

KOHDEKUVAUS

Löytöpaikka sijaitsee Salpausselän pohjoisrinteellä Kivijärven Kiurunselän itäpäässä. Paikka on hiekkainen luoteeseen työntyvä Hanikkoniemi Kännätsalon ja mantereen väliin jäävässä salmessa. Löydöt on kerätty veden huuhtelemasta rantahiekasta.

TUTKIMUSKERTOMUS

Sijainti ja maasto yllä

Kohteen kuvaus yllä

Luokitusehdotus

Lähilöytöjä Risulahti 2,6 km koilliseen.
Lisätietoja

LÖYTÖPAIKAT

2. Luumäki Hepokangas 2 1000 00 2997

PERUSTIEDOT

Mj-tyyppi Löytöpaikat, irtolöytöpaikat
Ajoitus Kivikautinen
Rauhoitusluokka
Lukumäärä 1
Peruskartta 3133 02 Suo-Anttila
Koordinaatit 675532 / 354086 / 60
Koordinaattiselite Keskikoordinaatit
Maastomerkintä
Pinta-ala
Etäisyystieto 4 km itäkaakkoon Luumäen kirkosta

OMISTAJATIEDOT

Alue/rekisterikylä
Tila 441-405-3-100
Omistaja PURANEN PERTTI UOLEVI
Osoite HEPOKANKAANTIE 60, 54510 URO
Lisätietoja

ARKISTOTIEDOT

Aikaisemmat tutkimukset ja löydöt Kirves KM 5073 on löytynyt Hepokankaan pellostä.

INVENTOINTI

Aika 9.5.2000 löytänyt Pekka Siirpää, tarkastanut Jukka Luoto
Löydöt KM 34916, kvartsi-iskoksia
Karttaotteet 3133 02 Suo-Anttila, 1:20000
Kuvat -

KOHDEKUVAUS

Löytöpaikka sijaitsee n. 4,5 km Salpausselän eteläpuolella ns. muinaisen Selänalajärven rannan tuntumassa n. 800 metriä Urpalanjoen länsipuolella Hepokankaan kylässä. Paikka on muinaissaaren kaakkoisniemessä. Löydöt on poimittu tienpinnasta rantapenkereen yläpuolelta. Alue on linnoitustöiden osin tuhoamaa moreenialuetta.

TUTKIMUSKERTOMUS

Sijainti ja maasto

Kohteen kuvaus

Luokitusehdotus

Lähilöytöjä

Sompämäki 2,9 km itäkaakkoon, Sokura 2,9 km itäkaakkoon.

Lisätietoja

LÖYTÖPAIKAT

3. Luumäki Jokilahti 1000 00 2998

PERUSTIEDOT

Mj-tyyppi Löytöpaikat-irtolöytöpaikat
Ajoitus Kivikautinen
Rauhoitusluokka
Lukumäärä 1
Peruskartta 3131 06 Kannuskoski
Koordinaatit 676430 / 351970 / 76,5
Koordinaattiselite Keskikoordinaatit
Maastomerkintä
Pinta-ala
Etäisyystieto 17 km länsiluoteeseen Luumäen kirkosta

OMISTAJATIEDOT

Alue/rekisterikylä
Tila 441-420-1-160
Omistaja 1 MONTO ERKKI JUHANI
Osoite 1 HARJUKATU 33, 53300 LAPPEENRANTA
Omistaja 2 MONTO SIIRI ORVOKKI
Osoite 2 HARJUKATU 33, 53300 LAPPEENRANTA
Lisätietoja

ARKISTOTIEDOT

Aikaisemmat tutkimukset ja löydöt

INVENTOINTI

Aika 25.10.1998 löytänyt Pekka Siiröpää, tarkastanut Jukka Luoto
Löydöt KM 34917, kvartsi-iskoksia
Karttaotteet 3131 06 Kannuskoski
Kuvat

KOHDEKUVAUS

Löytöpaikka sijaitsee Salpauselän pohjoispuolella Hiijärven pohjoispäässä etelään suuntautuvan niemen länsipuolella. Löydöt on kerätty mökin kohdalta rantavedestä.

TUTKIMUSKERTOMUS

Sijainti ja maasto

Kohteen kuvaus

Luokitusehdotus

Lähilöytöjä

Lisätietoja

LÖYTÖPAIKAT

4. Luumäki Koirainniemi 1000 00 2999

PERUSTIEDOT

Mj-tyyppi Löytöpaikat-irtolöydöt
Ajoitus Kivikautinen
Rauhoitusluokka
Lukumäärä 1
Peruskartta 3133 03 Huomola
Koordinaatit 676418 / 354224 / 72,2 + 0,5
Koordinaattiselite Keskikoordinaatit
Maastomerkinä
Pinta-ala
Etäisyystieto 10 km koilliseen Luumäen kirkosta

OMISTAJATIEDOT

Alue/rekisterikylä
Tila 441-411-1-213
Omistaja HYYRYNEN KARI JUKKA
Osoite PESSINTIE 5, 15700 LAHTI
Lisätietoja

ARKISTOTIEDOT

Aikaisemmat tutkimukset ja löydöt

INVENTOINTI

Aika 5.4.1999 löytänyt Pekka Siiröpää, tarkastanut Jukka Luoto
Löydöt KM 34918, pii-iskos, mahdollisia kvartsi-iskoksia, palamatonta luuta
Karttaotteet 3133 03 Huomola, 1:20000
Kuvat

KOHDEKUVAUS

Kohde sijaitsee Salpauselän pohjoispuolella Kivijärvellä Iso Rapasalo -nimisen saaren eteläpäässä. Paikka on lounaaseen työntyvässä niemessä. Löydöt on kerätty rantaviivalta. Asuinpainanteita tms asumiseen viittaavaa ei paikalla havaittu.

TUTKIMUSKERTOMUS

Sijainti ja maasto

Kohteen kuvaus

Luokitusehdotus

Lähilöytöjä

Lisätietoja

LÖYTÖPAIKAT

5. Luumäki Mullikkoniemi 1000 00 3000

PERUSTIEDOT

Mj-tyyppi Löytöpaikat-irtolöytöpaikat
Ajoitus Kivikautinen
Rauhoitusluokka
Lukumäärä 1
Peruskartta 3131 12 Huuhtsallo
Koordinaatit 676056 / 353704 / 75,2
Koordinaattiselite Keskkikoordinaatit
Maastomerkinä
Pinta-ala
Etäisyystieto 4 km koilliseen Luumäen kirkosta

OMISTAJATIEDOT

Alue/rekisterikylä
Tila 441-455-1-24
Omistaja SUOMI ERKKI EMIL
Osoite KAARRETIE 29, 54500 TAAVETTI
Lisätietoja

ARKISTOTIEDOT

Aikaisemmat tutkimukset ja löydöt

INVENTOINTI

Aika 5.9.1999 löytänyt Matti Siirpää
Löydöt KM 34919, kvartsiytimiä
Karttaotteet 3131 12 Huuhtsallo, 1:20000
Kuvat

KOHDEKUVAUS

Löytöpaikka sijaitsee Salpauselän pohjoispuolella Kivijärvellä Haapasalon saaren lounaispuolella Mullikkoniemessä. Löytöpaikka on hiekkainen rantavesi. Maastoa ei tutkittu. Paikan pohjoispuolella on Pekonniemen löytöpaikka. Paikat saattavat olla osia isommasta asuinpaikasta.

TUTKIMUSKERTOMUS

Sijainti ja maasto

Kohteen kuvaus

Luokitusehdotus

Lähilöytöjä

Pekonniemi 100 m luoteeseen, Jaskalan tarhat 1,5 km itäkaakkoon, Nuottasaari 2 1,3 km länsilounaaseen.

Lisätietoja

LÖYTÖPAIKAT

6. Luumäki Pekonniemi 1000 00 3001

PERUSTIEDOT

Mj-tyyppi Löytöpaikat - irtolöydöt
Ajoitus Kivikautinen
Rauhoitusluokka
Lukumäärä 1
Peruskartta 3131 12 Huuhtsalo
Koordinaatit 676068 / 353692 / 75,2
Koordinaattiselite Keskikoordinaatit
Maastomerkintä
Pinta-ala
Etäisyystieto 10 km pohjoiseen Luumäen kirkosta

OMISTAJATIEDOT

Alue/rekisterikylä
Tila 441-455-1-22
Omistaja a YLINEN LIISA MARJA
Osoite a Väinöläkatu 23 as 10, 53100 LAPPEENRANTA
Omistaja b Sokura Anni Inkeri
Osoite b -
Omistaja c Sokura Katri Helena
Osoite c -
Lisätietoja

ARKISTOTIEDOT

Aikaisemmat tutkimukset ja löydöt

INVENTOINTI

Aika 14.6.1998 Matti Siirpää, tarkastanut Jukka Luoto
Löydöt KM 34920, kvartsi-iskoksia
Karttaotteet 3131 12 Huuhtsalo
Kuvat

KOHDEKUVAUS

Löytöpaikka sijaitsee Salpausselän pohjoispuolella Kivijärven alueella Haapasalon saaren lounaispuolella. Kvartsi-iskokset on kerätty rannalta ja rantavedestä. Pekonniemen eteläpuolella on Mullikkoniemen löytöpaikka. Löytöpaikat saattavat olla osia laajemmasta asuinpaikasta.

TUTKIMUSKERTOMUS

Sijainti ja maasto

Kohteen kuvaus

Luokitusehdotus

Lähilöytöjä

Mullikkoniemi 100 m kaakkoon, Nuottasaari 2 1,2 km lounaaseen, Pairila 1,5 km länsiluoteeseen, Jaskalan tarhat 1,6 km itäkaakkoon.

Lisätietoja

LÖYTÖPAIKAT

7. Luumäki Rapavuori 1000 00 3002

PERUSTIEDOT

Mj-tyyppi Löytöpaikat - irtolöydöt
Ajoitus Kivikautinen
Rauhoitusluokka
Lukumäärä 1
Peruskartta 3131 12 Huuhtsalu
Koordinaatit 676375 / 353472 / 75,2
Koordinaattiselite Keskikoordinaatit
Maastomerkintä
Pinta-ala
Etäisyystieto 10 km pohjoiseen Luumäen kirkosta

OMISTAJATIEDOT

Alue/rekisterikylä
Tila 1 441-405-1-12
Omistaja 1a PUNKKINEN ERKKI
Osoite 1a PATTERNITIE 9 B 011, 54500 TAAVETTI
Omistaja 1b PUNKKINEN JUHANI
Osoite 1b KARITIE 3, 01800 KLAUKKALA
Omistaja 1c PUNKKINEN MATTI
Osoite 1c Vanha-Tampereentie 884b as 8, 21350 ILMARINEN
Lisätietoja 1

Tila 2 441-405-1-16
Omistaja 2 Mulari Keijo Kalevi
Osoite 2 Sydänmaantie 261, 49540 METSÄKYLÄ
Lisätietoja 2

ARKISTOTIEDOT

Aikaisemmat tutkimukset ja löydöt

INVENTOINTI

Aika 6.8.1999 löytänyt Taru Hämäläinen, tarkastanut Jukka
Luoto
Löydöt KM 34921, mahdollinen kvartsiesine, iskoksia
Karttaotteet 3131 12 Huuhtsalu
Kuvat

KOHDEKUVAUS

Paikka on Kivijärven pohjoisosassa Taukaniemen länteen suuntautuvalla rannalla kapeassa lahdessa. Löytöpaikka on hiekkapoukamassa kahden pystysuoran kallion välissä. Löydöt on poimittu rantaviivalta.

TUTKIMUSKERTOMUS

Sijainti ja maasto

Kohteen kuvaus

Luokitusehdotus

Lähilöytöjä Visukkaanlahti 1,7 km pohjoiskoilliseen.
Lisätietoja

LÖYTÖPAIKAT

8. Luumäki Särkisaari 1000 00 3003

PERUSTIEDOT

Mj-tyyppi Löytöpaikat
Ajoitus Kivikautinen
Rauhoitusluokka
Lukumäärä 1
Peruskartta 3131 12 HUUHTSALO
Koordinaatit 676262 / 353754 / 75,2
Koordinaattiselite Keskikoordinaatit
Maastomerkinä
Pinta-ala
Etäisyystieto 6,5 km koilliseen Luumäen kirkosta

OMISTAJATIEDOT

Alue/rekisterikylä
Tila 441-414-1-67
Omistaja PETTERSSON SIGRID MARITA
Osoite BRUKSVIKSVÄGEN 7 A 9, 00200 HELSINGFORS
Lisätietoja

ARKISTOTIEDOT

Aikaisemmat tutkimukset ja löydöt

INVENTOINTI

Aika 26.10.1999 löytänyt Juha Karvonen, tarkastanut Jukka Luoto
Löydöt KM 34922, kvartsiydin, iskoksia
Karttaotteet 3131 12 HUUHTSALO
Kuvat

KOHDEKUVAUS

Löytöpaikka sijaitsee Kivijärvellä Haapasalon saaren pohjoispuolella Särkisaareessa. Löytökohta on saaren eteläpuolella lounaaseen avautuva hiekkainen ranta. Löydöt on kerätty rantavedestä mökin kohdalta. Maalla ei havaittu asumisen merkkejä.

TUTKIMUSKERTOMUS

Sijainti ja maasto

Kohteen kuvaus

Luokitusehdotus

Lähilöytöjä

Merisaari 1,8 km länsilounaaseen, Pairila 2,4 km lounaaseen, Pekonniemi ja Mullikkoniemi 2,1 km etelälounaaseen.

Lisätietoja

LÖYTÖPAIKAT

9. Luumäki Taipaleenlahti 1000 00 3004

PERUSTIEDOT

Mj-tyyppi Löytöpaikat-irtolöydöt
Ajoitus Kivikautinen
Rauhoitusluokka
Lukumäärä 1
Peruskartta 3131 09 Pentti
Koordinaatit 676197 / 352024 / 76,5
Koordinaattiselite Keskikoordinaatit
Maastomerkintä
Pinta-ala
Etäisyystieto 16 km länsiluoteeseen Luumäen kirkosta

OMISTAJATIEDOT

Alue/rekisterikylä
Tila 441-428-2-65
Omistaja Kallela-Raivio Kaari Helina
Tila
Omistaja RAVIO VESA JUHANA
Tila Iirisrinne 2, 02230 ESPOO
Omistaja RAVIO SUVI MAARIT
Osoite NIITYNPERÄNTIE 5-7 C 16, 00440 HELSINKI
Lisätietoja

ARKISTOTIEDOT

Aikaisemmat tutkimukset ja löydöt

INVENTOINTI

Aika 23.10.1998 löytänyt Juha Karvonen, tarkastanut Jukka Luoto
Löydöt KM 34923, kvartsiydin, iskos
Karttaotteet 3131 09 Pentti
Kuvat

KOHDEKUVAUS

Löytöpaikka sijaitsee Salpausselän pohjoispuolella Hiijärven kaakkoisosassa noin 400 metriä Järven lasku-uomasta lounaaseen. Paikka on länteen avautuvan lahden pohjoispäässä. Alue on muinaisten vesireittien liittymäkohtaa. Löydöt on kerätty rannalta.

TUTKIMUSKERTOMUS

Sijainti ja maasto

Kohteen kuvaus

Luokitusehdotus

Lähilöytöjä Miehujärvi 1 km pohjoiskoilliseen.
Lisätietoja

LÖYTÖPAIKAT

10. Luumäki Taukaniemi 1000 00 3005

PERUSTIEDOT

Mj-tyyppi Löytöpaikat-irtölöydöt
Ajoitus Kivikautinen
Rauhoitusluokka
Lukumäärä 1
Peruskartta 3131 12 Huuhtsalu
Koordinaatit 676206 / 353503 / 75
Koordinaattiselite Keskikoordinaatit
Maastomerkintä
Pinta-ala
Etäisyystieto 5,7 km luoteeseen Luumäen kirkosta

OMISTAJATIEDOT

Alue/rekisterikylä
Tila 441-461-1-160
Omistaja 1 Stora Enso Oyj
Osoite 1a POHJOIS-SUOMEN HANKINTA-ALUE, 94800 KEMI
Osoite 1b KANAVARANTA 1, 00100 HELSINKI
Osoite 1c OULUN ALUE, 90101 OULU
Omistaja 2 Tornator Oy
Osoite 2 Lappeentie 22, 55100 IMATRA
Lisätietoja

ARKISTOTIEDOT

Aikaisemmat tutkimukset ja löydöt

INVENTOINTI

Aika 14.6.1998 löytänyt Matti Siiröpää
Löydöt KM 34924, kvartsiydin, iskos
Karttaotteet 3131 12 Huuhtsalu
Kuvat

KOHDEKUVAUS

Paikka sijaitsee Salpausselän pohjoispuolella Kivijärven alueella Taukanniemen eteläosassa. Paikka on kaakkoon avautuva hiekkainen ranta. Löydöt on kerätty rantavedestä.

TUTKIMUSKERTOMUS

Sijainti ja maasto

Kohteen kuvaus

Luokitusehdotus

Lähilöytöjä Karjuluodot n. 400 m kaakkoon, Saunalahti n. 300 m länteen.

Lisätietoja

LÖYTÖPAIKAT

11. Luumäki Visukkaanlahti 1000 00 3006

PERUSTIEDOT

Mj-tyyppi Löytöpaikat - irtolöydöt
Ajoitus Kivikautinen
Rauhoitusluokka
Lukumäärä 1
Peruskartta 3131 12 Huuhtsallo
Koordinaatit 676530 / 353532 / 74,5
Koordinaattiselite Keskikoordinaatit
Maastomerkintä
Pinta-ala
Etäisyystieto 8 km pohjoiseen Luumäen kirkosta

OMISTAJATIEDOT

Alue/rekisterikylä
Tila 441-419-3-196
Omistaja Nikunen Heljä Tellervo
Osoite Huhtiniemenkatu 6 B 6, 53810 LAPPEENRANTA
Lisätietoja

ARKISTOTIEDOT

Aikaisemmat tutkimukset ja löydöt

INVENTOINTI

Aika 14.9.1999 löytänyt Juha Karvonen, tarkastanut Jukka Luoto
Löydöt KM 34925, kvartsi-iskoksia
Karttaotteet 3131 12 Huuhtsallo
Kuvat

KOHDEKUVAUS

Löytöpaikka sijaitsee Kivijärven luoteisosassa Visuikkainlahden pohjukasta noin 500 metriä pohjoiseen. Paikka on länteen aukeava hiekkainen ranta. Löydöt on kerätty vedestä ja rantaviivalta. Asuinpainanteita tms asumiseen liittyvää ei havaittu. Lahti on rakentamaton, kohteen eteläpuolelle on kaavoitettu kolme rakennuspaikkaa.

TUTKIMUSKERTOMUS

Sijainti ja maasto

Kohteen kuvaus

Luokitusehdotus

Lähilöytöjä Rapavuori 1,7 km etelälounaaseen.
Lisätietoja

LÖYTÖPAIKAT

12. Luumäki Yläpäänlahti 1000 00 3007

PERUSTIEDOT

Mj-tyyppi Löytöpaikat - irtolöytöpaikat
Ajoitus Kivikautinen
Rauhoitusluokka
Lukumäärä 1
Peruskartta 3133 01 Ihaksela
Koordinaatit 674860 / 354302 / 59
Koordinaattiselite Keskikoordinaatit
Maastomerkintä
Pinta-ala
Etäisyystieto 11 km kaakkoon Luumäen kirkosta

OMISTAJATIEDOT

Alue/rekisterikylä
Tila 441-457-3-15
Omistaja MONTONEN RISTO ALPO JUHANI
Osoite KORPILAHDENTIE 9, 54550 SUO-ANTTILA
Lisätietoja

ARKISTOTIEDOT

Aikaisemmat tutkimukset ja löydöt

INVENTOINTI

Aika 29.11.1999 löytänyt Kari Ala-Outinen, tarkastanut Jukka Luoto
Löydöt KM 34926, piis-iskos, kvartsi-iskos
Karttaotteet 3133 01 Ihaksela
Kuvat

KOHDEKUVAUS

Löytöpaikka sijaitsee Salpausselän eteläpuolella Ylä- ja Ala-Hirvasjärven välisellä kannaksella noin 180 metriä luoteeseen Ala-Hirvasjärven pohjoispäästä. Paikka on hietapohjainen pelto. Paikalla on havaittavissa vanha hiekkainen rantapenger. Löydöt poimittiin kynnökseltä.

TUTKIMUSKERTOMUS

Sijainti ja maasto

Kohteen kuvaus

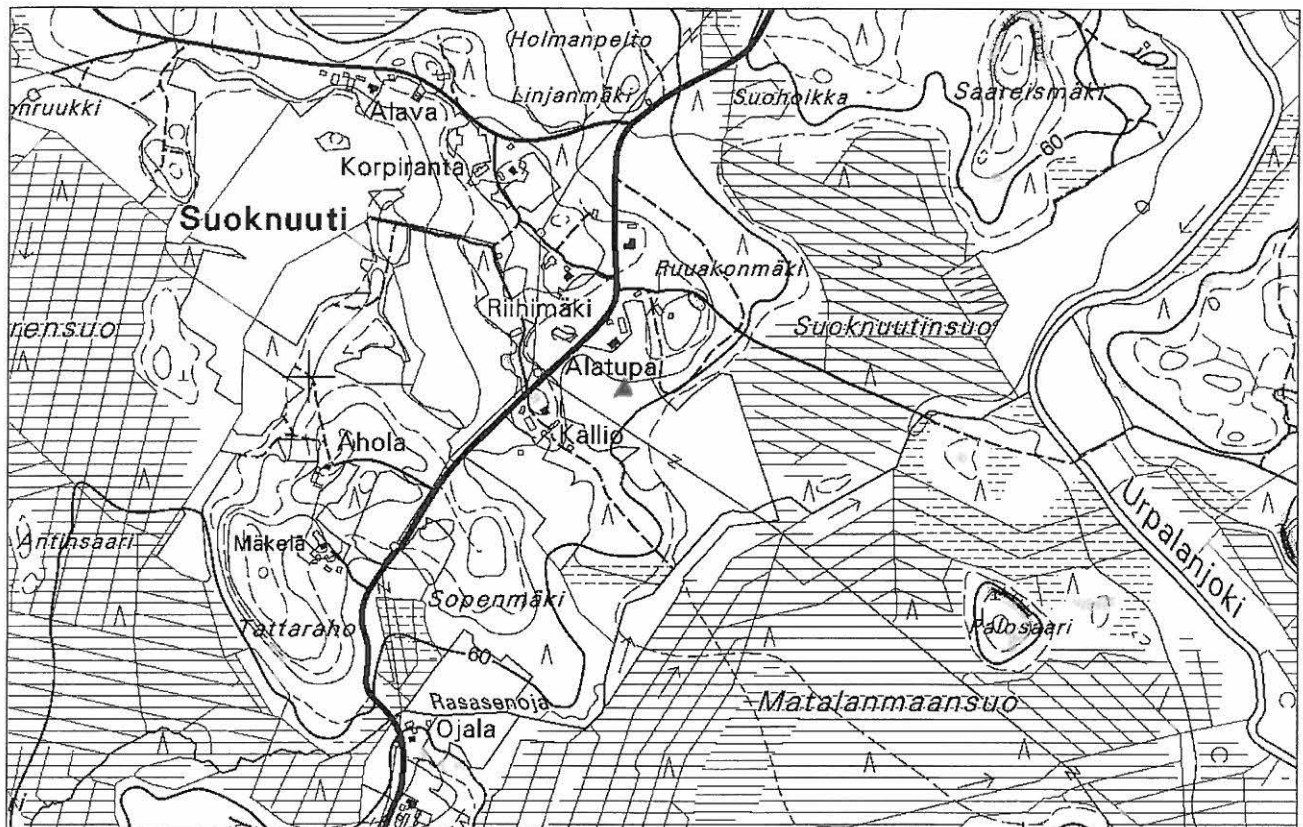
Luokitusehdotus

Lähilöytöjä

Lisätietoja

Korpilahti 0,4 km kaakkoon, Hietala 2,5 km länsilounaaseen.

Luumäki 1000 00 2966 Alatupa



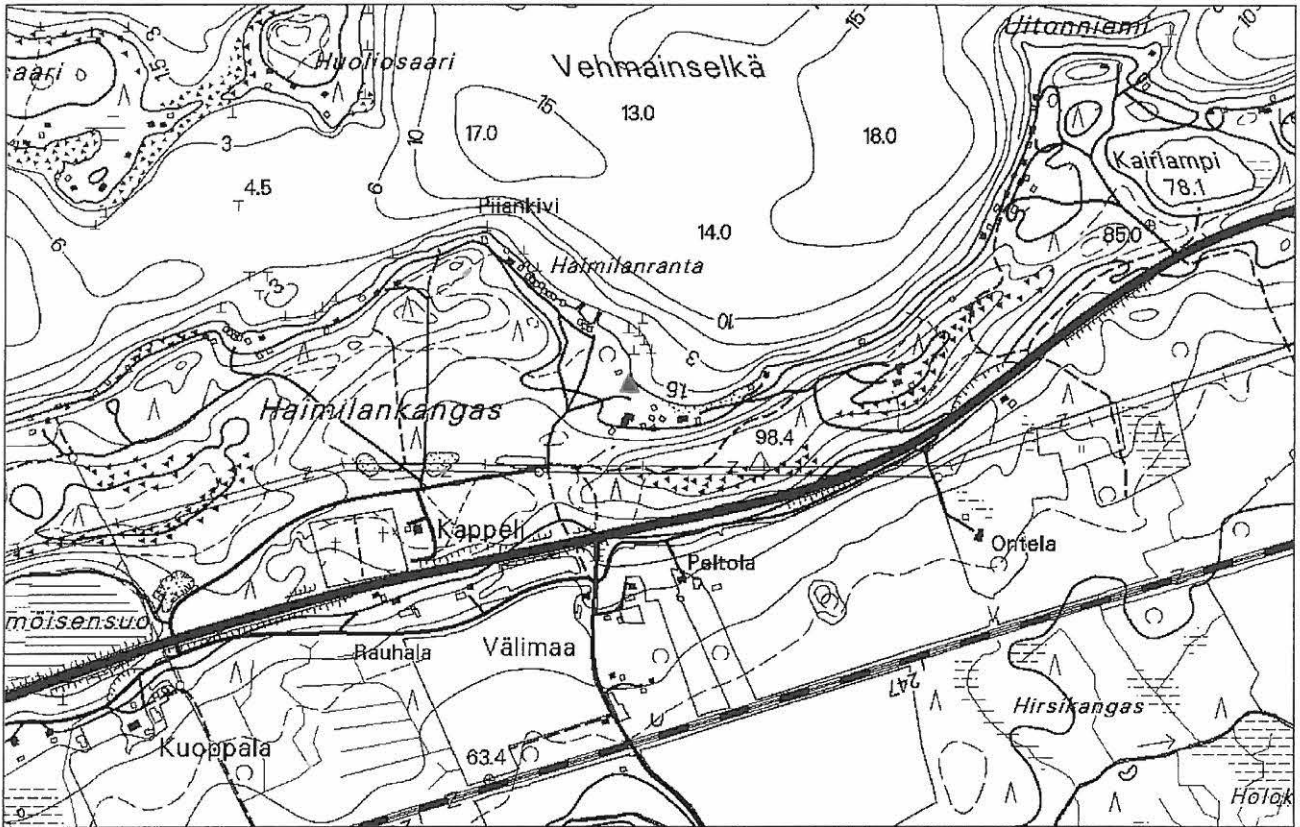
Ote peruskartasta 3131 10 LUOTOSENJÄRVI, 1:20000

Mk 1:9000

Asuinpaikan merkinä kolmio

Koordinaatit 6747980 / 3536600 / 62 mmpy

Luumäki 1000 00 2967 Haimilanranta



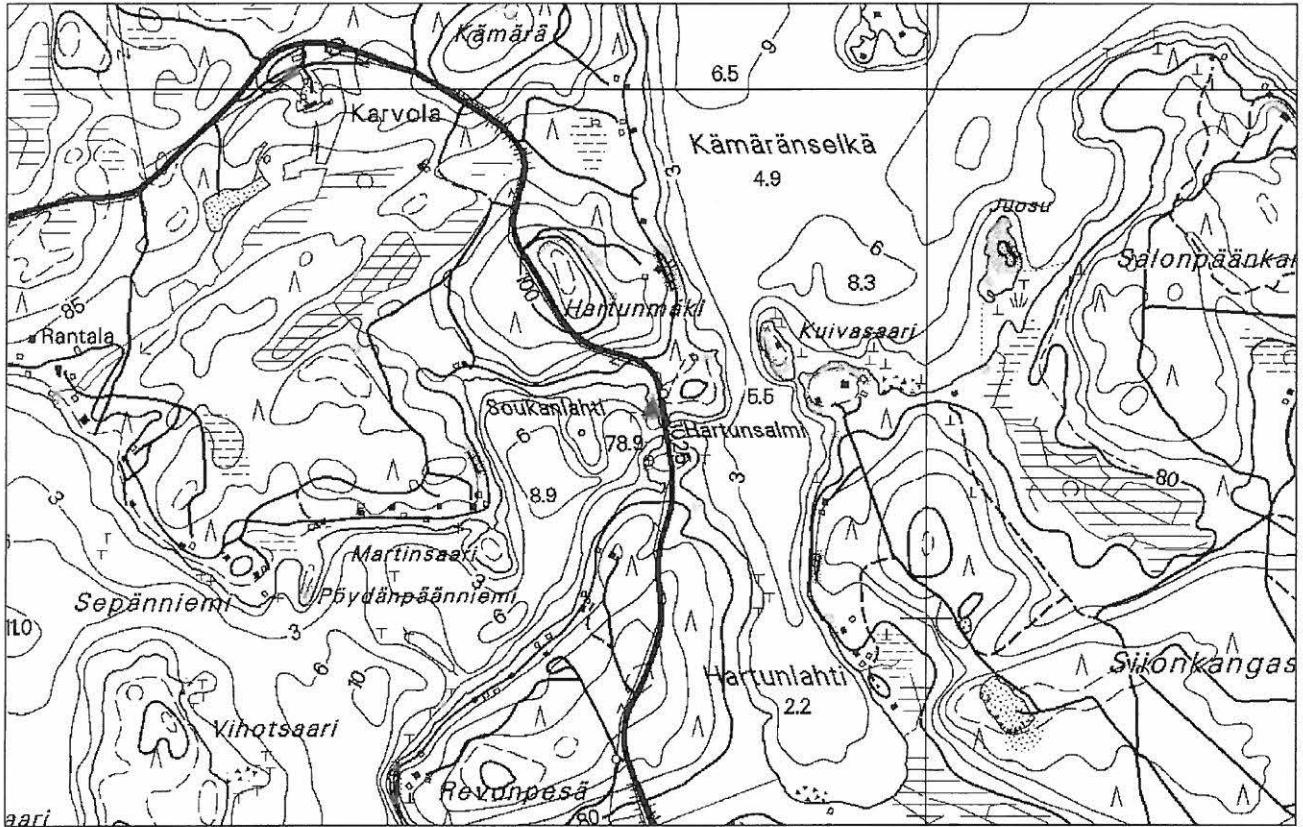
Ote peruskartasta 3131 11 LUUMÄKI, 1:20000

Mk 1:9000

Asuinpaikan merkinä kolmio

Koordinaatit 6759160 / 3537530 / 74,5 mmpy

Luumäki 1000 00 2968 Hartunsalmi



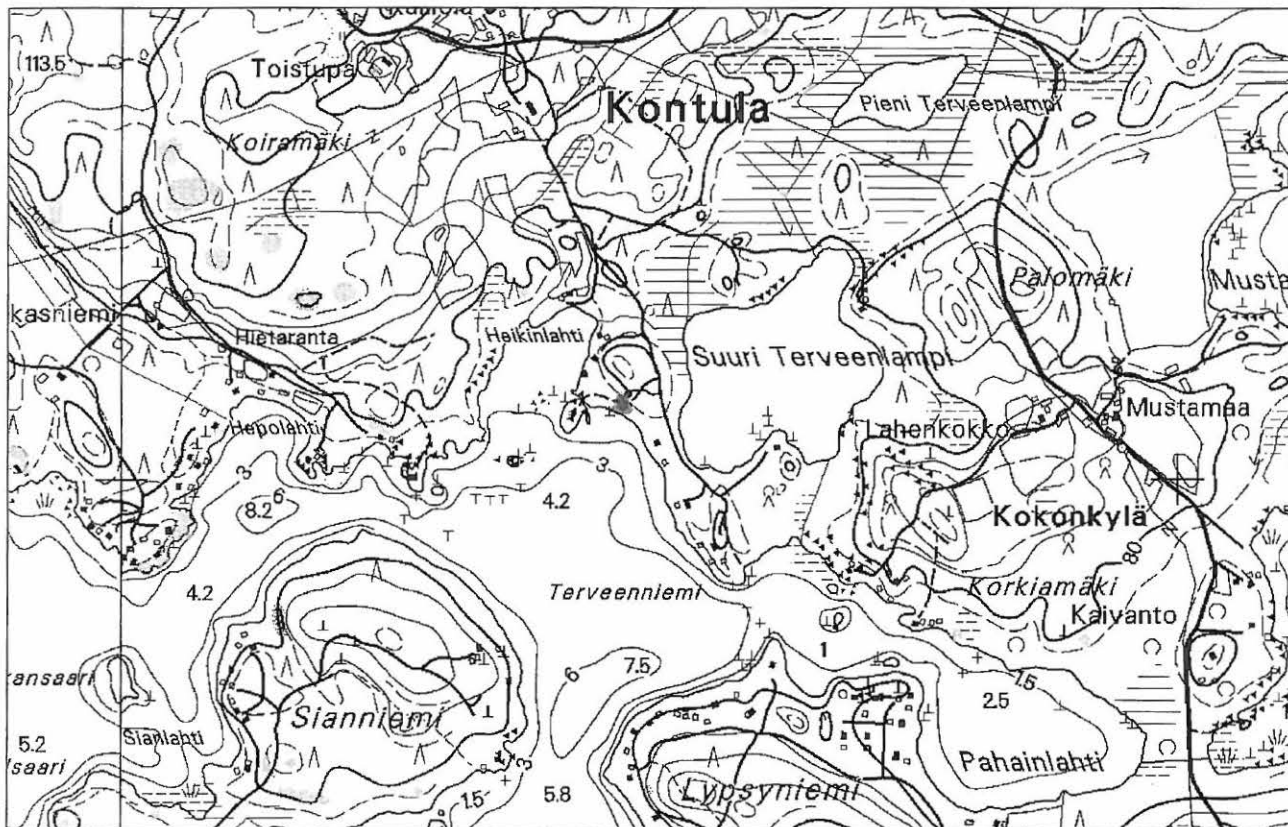
Ote peruskartasta 3131 12 HUUHTSALO, 1:20000

Mk 1:9000

Asuinpaikan merkinä kolmio

Koordinaatit 6764400 / 3539480 / 75-75,4 mmpy

Luumäki 1000 00 2969 Heikinlahti



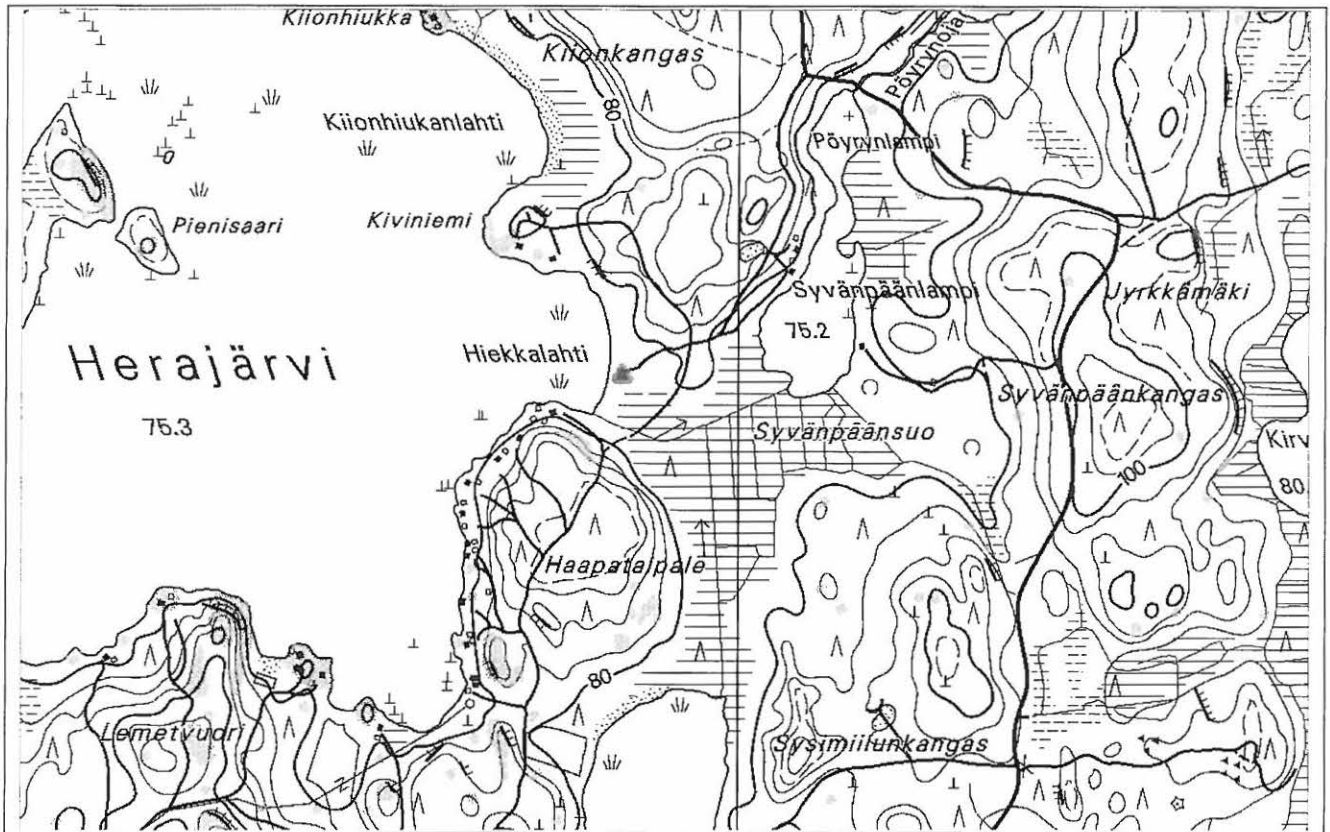
Ote peruskartasta 3131 12 HUUHTSALO ja 3131 09 PENTTI, 1:20000

Mk 1:9000

Asuinpaikan merkinä kolmio

Koordinaatit 6764150 / 3530950 / 79 mmpy

Luumäki 1000 00 2970 Hiekkalahti



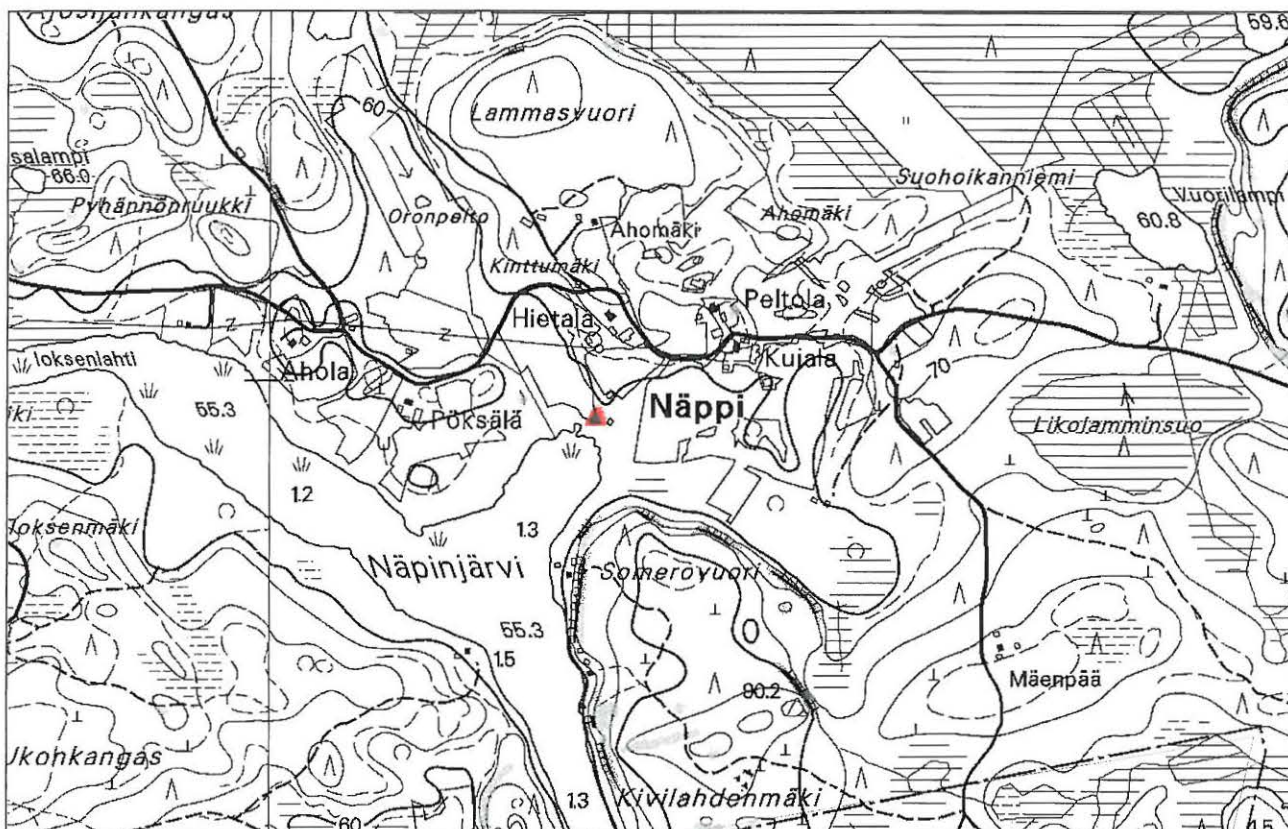
Ote peruskartasta 3131 08 SOMERHARJU ja 3131 11 LUUMÄKI, 1:20000

Mk 1:9000

Asuinpaikan merkinä kolmio

Koordinaatit 6759150 / 3524780 / 77 mmpy

Luumäki 1000 00 2971 Hietala



Ote peruskartasta 3133 01 IHAKSELA ja 3131 10 LUUMÄKI, 1:20000

Mk 1:9000

Asuinpaikan merkinä kolmio

Koordinaatit 6747930 / 3540620 / 58 mmpy

Luumäki 1000 00 2972 Hietalahti 2



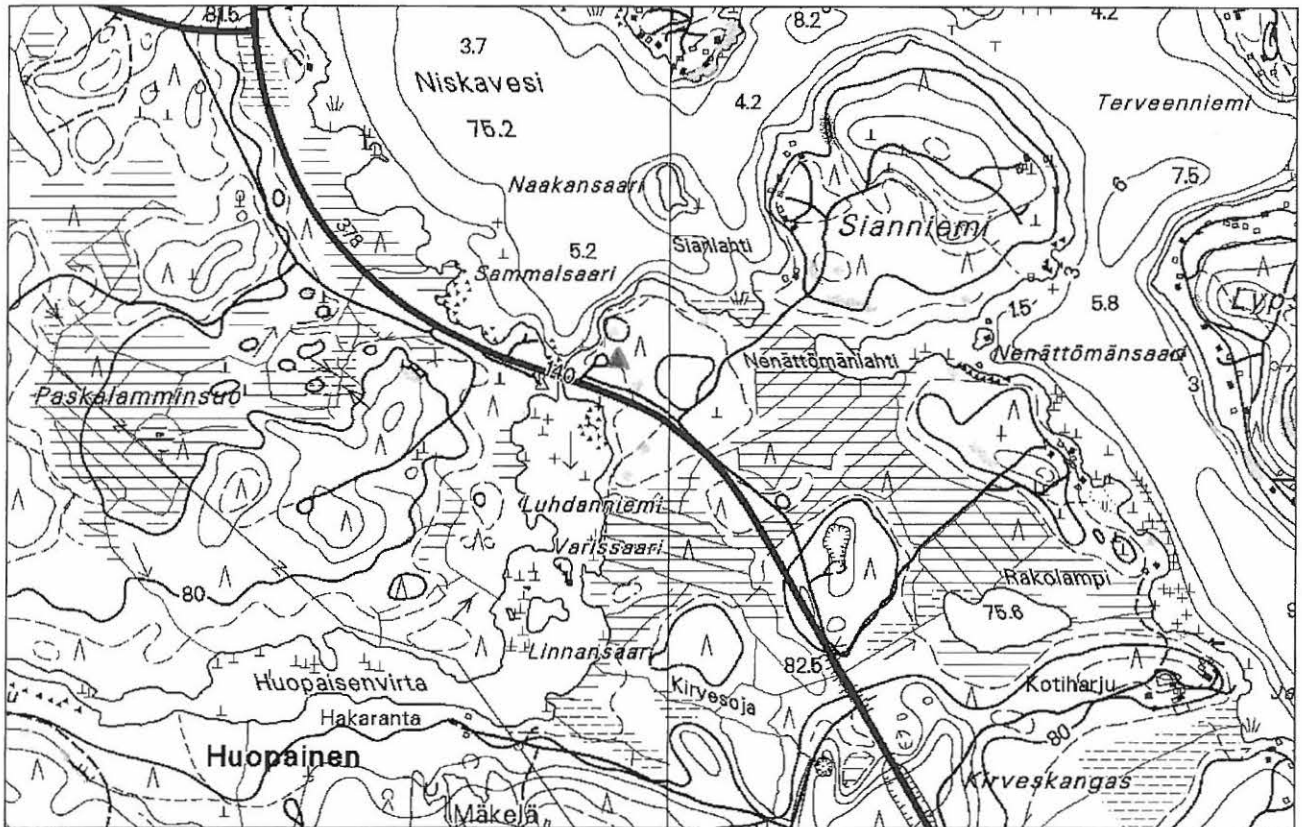
Ote peruskartasta 3131 09 PENTTI, 1:20000

Mk 1:9000

Asuinpaikan merkinä kolmio

Koordinaatit 6762260 / 3523940 / 75 mmpy

Luumäki 1000 00 2973 Huopaisenvirta 1



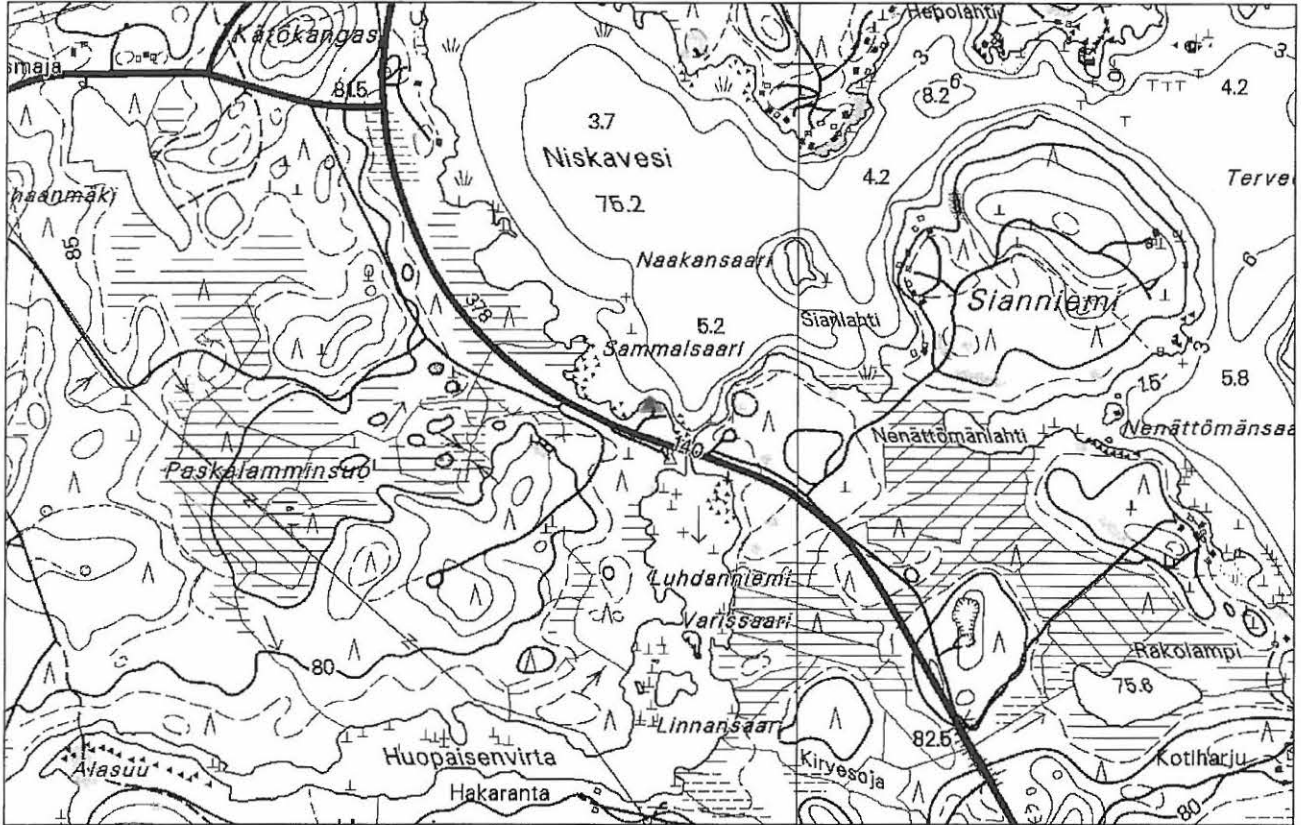
Ote peruskartasta 3131 09 PENTTI ja 3131 12 HUUHTSALO, 1:20000

Mk 1:9000

Asuinpaikan merkinä kolmio

Koordinaatit 6763300 / 3529900 / 78,5 mmpy

Luumäki 1000 00 2974 Huopaisenvirta 2



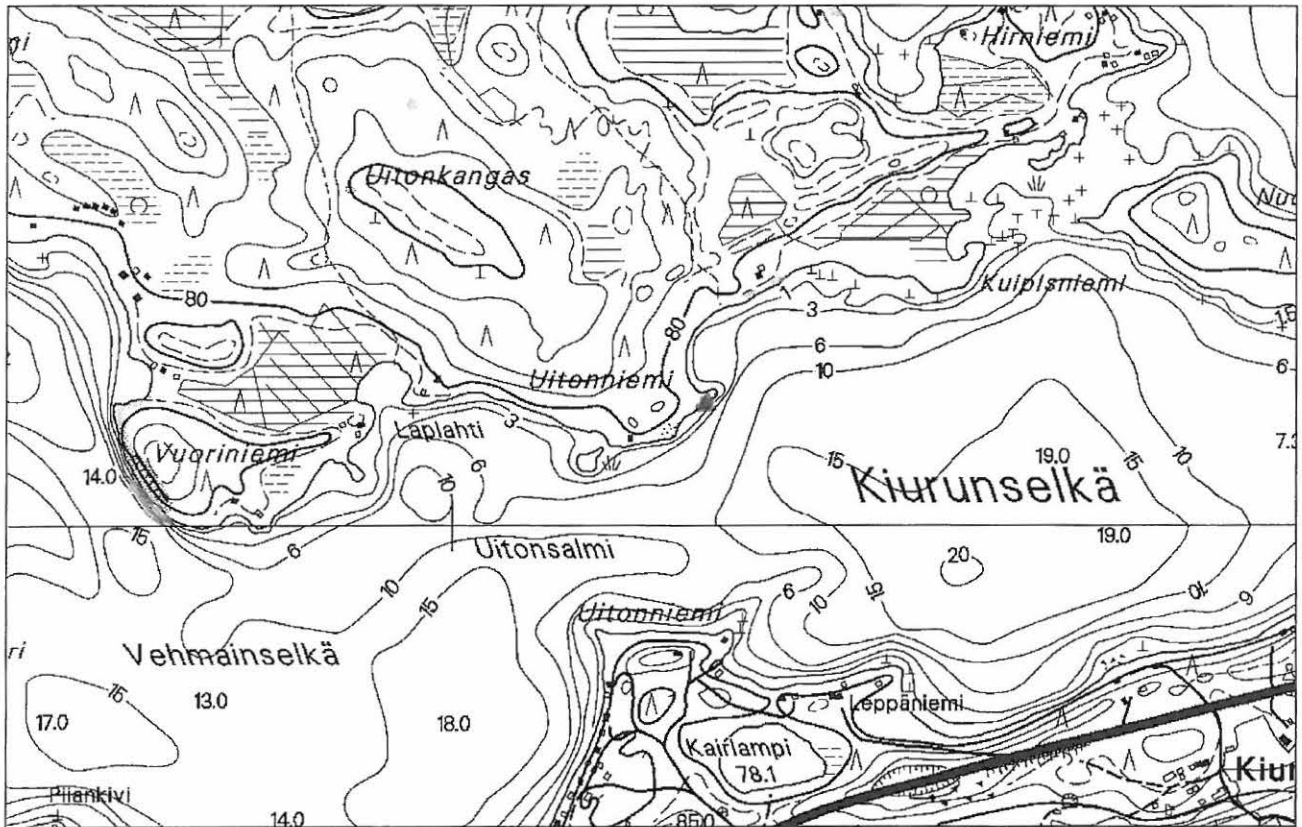
Ote peruskartasta 3131 09 PENTTI ja 3131 12 HUUHTSALO, 1:20000

Mk 1:9000

Asuinpaikan merkinä kolmio

Koordinaatit 6763360 / 3529720 / 74,8 - 75,5 mmpy

Luumäki 1000 00 2975 Jaskalan tarhat



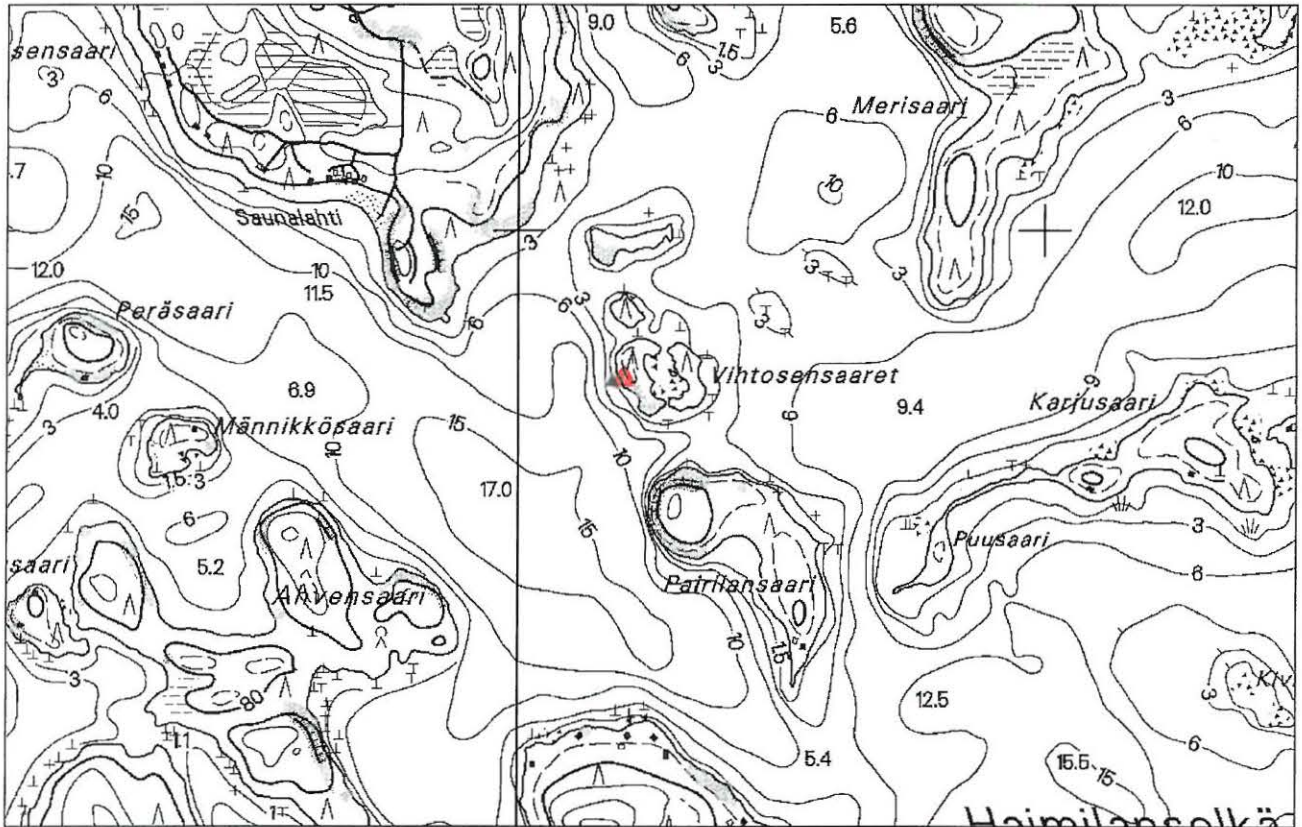
Ote peruskartasta 3131 12 HUUHTSALO ja 3131 11 LUUMÄKI, 1:20000

Mk 1:9000

Asuinpaikan merkinä kolmio

Koordinaatit 6760240 / 3538480 / 75 mmpy

Luumäki 1000 00 2976 Karjuluodot



Ote peruskartasta 3131 12 HUUHTSALO ja 3131 09 PENTTI, 1:20000

Mk 1:9000

Asuinpaikan merkinä kolmio

Koordinaatit 6761720 / 3535180 / 75,2 mmpy

Luumäki 1000 00 2977 Karpaniitty 2



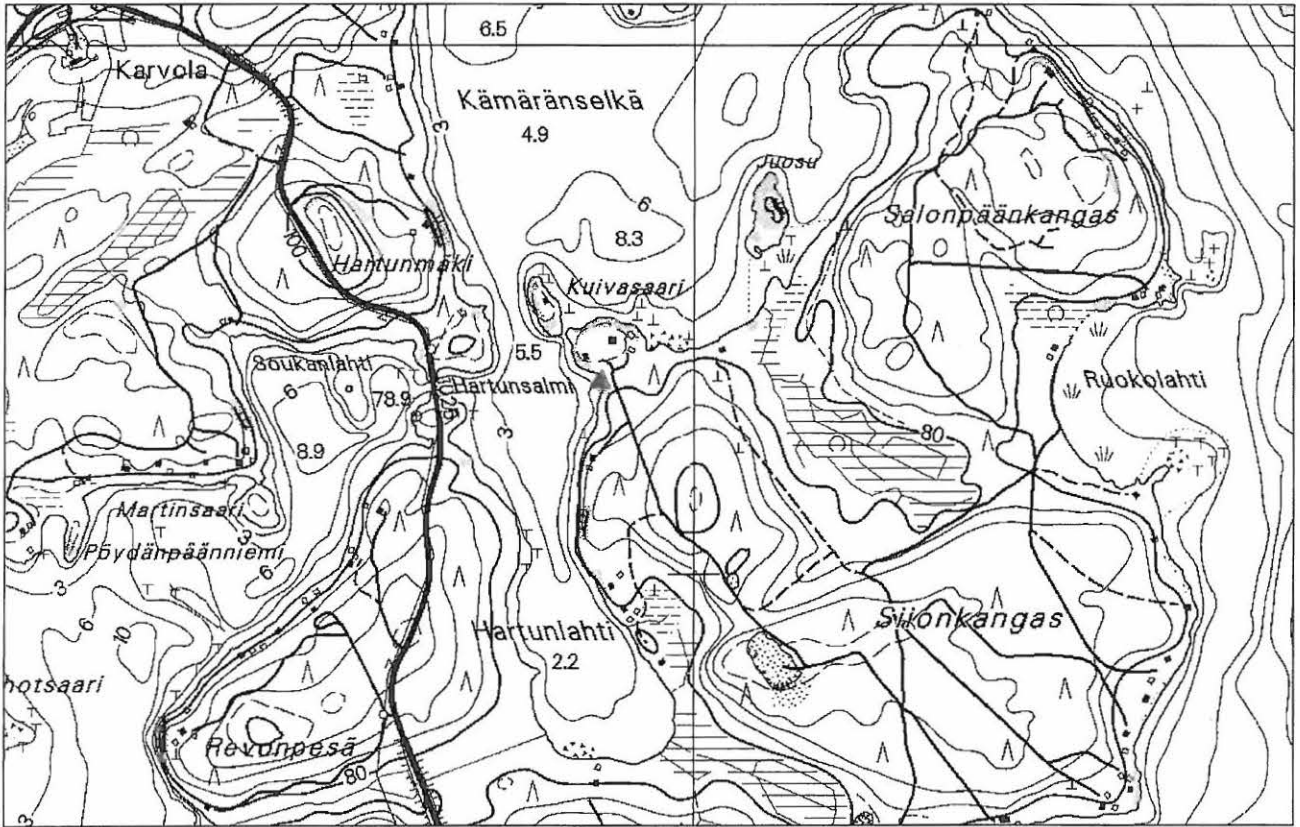
Ote peruskartasta 3133 02 SUO-ANTTILA, 1:20000

Mk 1:9000

Asuinpaikan merkinä kolmio

Koordinaatit 6752960 / 3543200 / 62,5 mmpy

Luumäki 1000 00 2979 Kuivaniemi



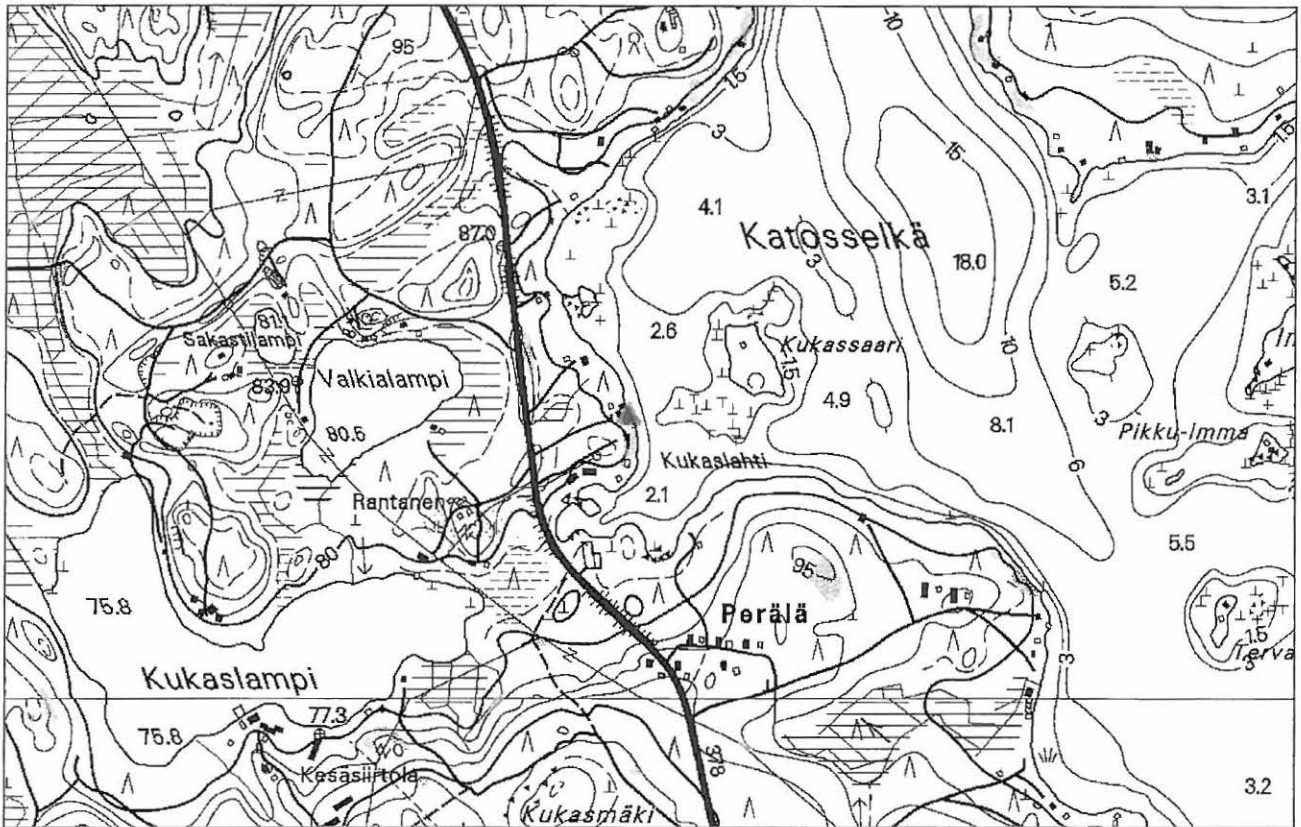
Ote peruskartasta 3131 12 HUUHTSALO ja 3133 03 HUOMOLA, 1:20000

Mk 1:9000

Asuinpaikan merkinä kolmio

Koordinaatit 6764370 / 3539820 mmpy

Luumäki 1000 00 2980 Kukaslahti



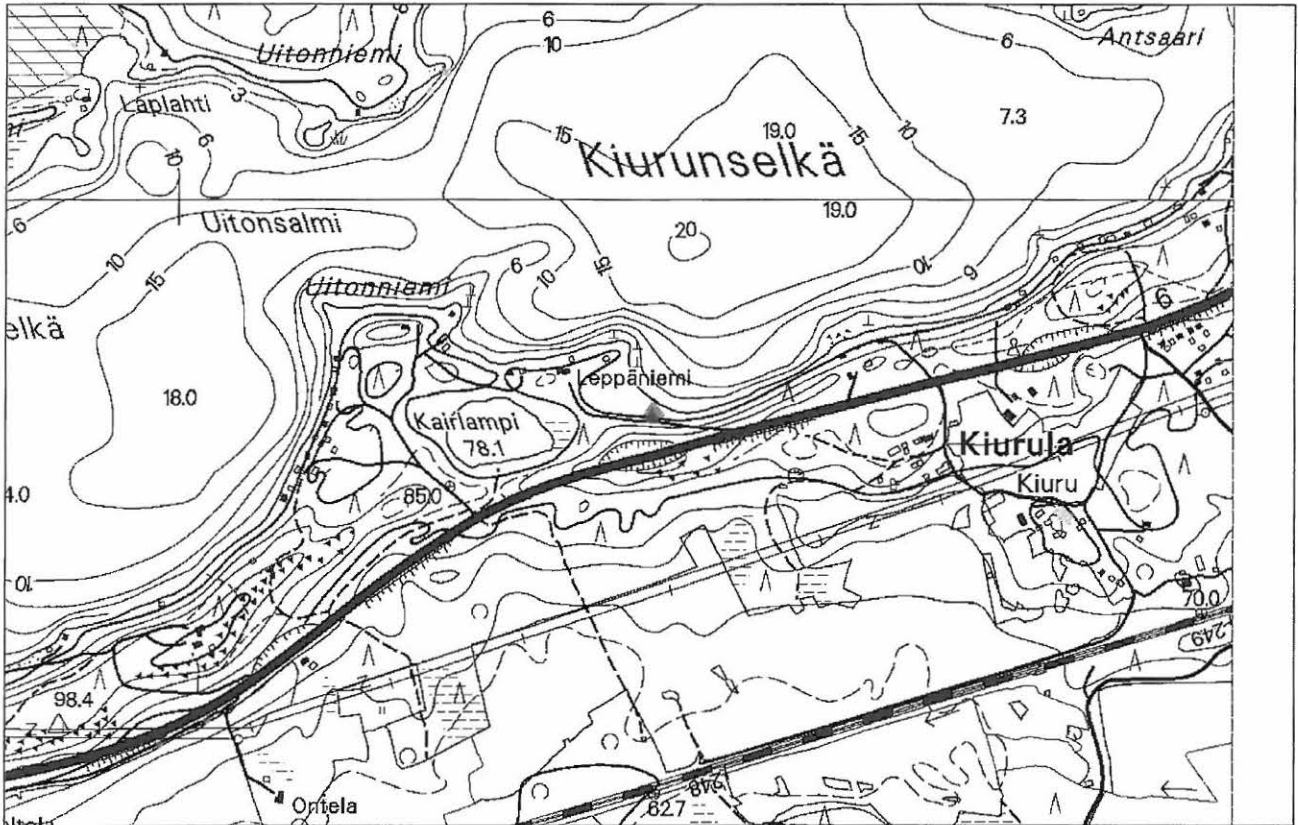
Ote peruskartasta 3131 12 HUUHTSALO ja 3131 11 LUUMÄKI, 1:20000

Mk 1:9000

Asuinpaikan merkinä kolmio

Koordinaatit 6760540 / 3531720 / 74,9 mmpy

Luumäki 1000 00 2981 Leppäniemi



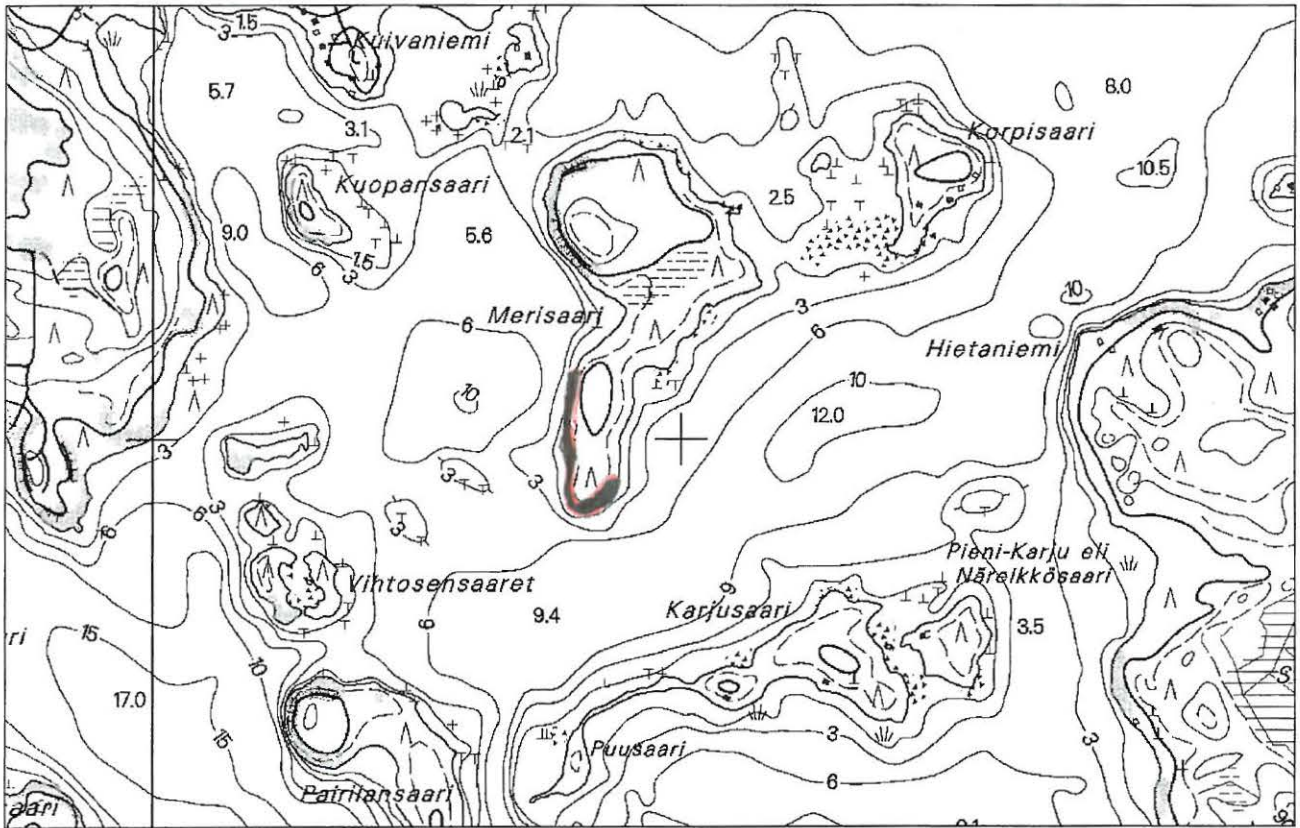
Ote peruskartasta 3131 11 LUUMÄKI, 1:20000

Mk 1:9000

Asuinpaikan merkinä kolmio

Koordinaatit 6759600 / 3538900 / 75 mmpy

Luumäki 1000 00 2982 Merisaari



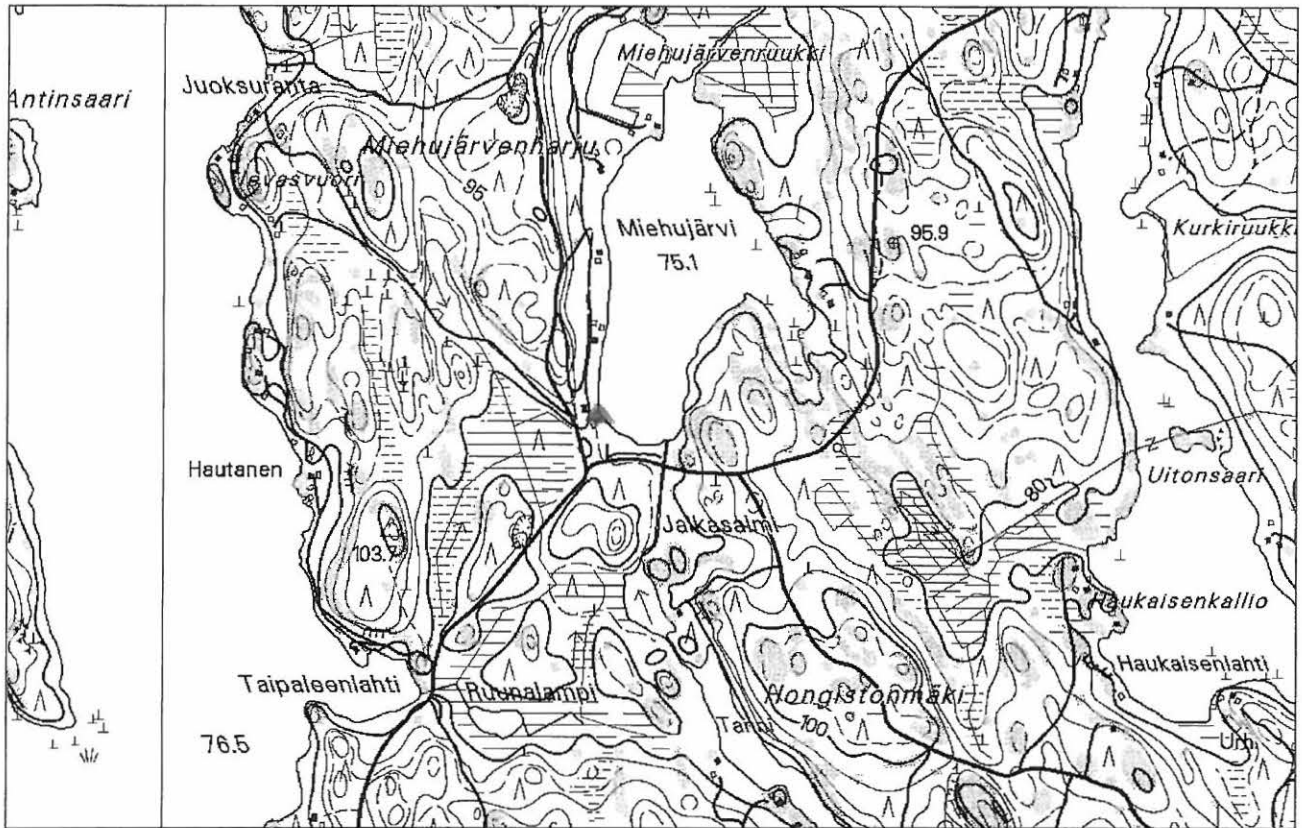
Ote peruskartasta 3131 12 HUUHTSALO, 1:20000

Mk 1:9000

Asuinpaikka-alue rajattu karttaan

Koordinaatit 6761860 / 3533760 / 75,2 mmpy

Luumäki 1000 00 2983 Miehujärvi



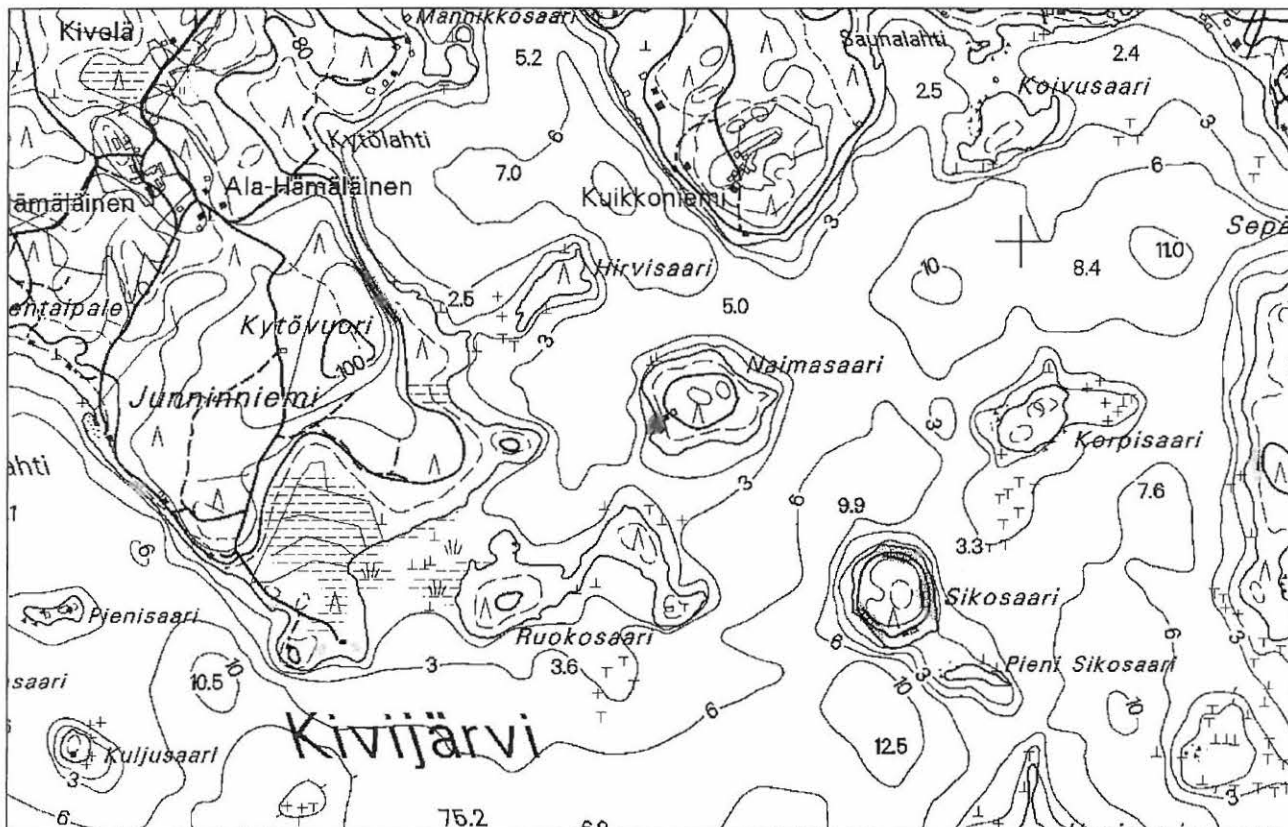
Ote peruskartasta 3131 09 PENTTI ja 3131 06 KANNUSKOSKI, 1:20000

Mk 1:9000

Asuinpaikan merkinä kolmio

Koordinaatit 6762780 / 3520820 / 79 mmpy

Luumäki 1000 00 2984 Naimasaari



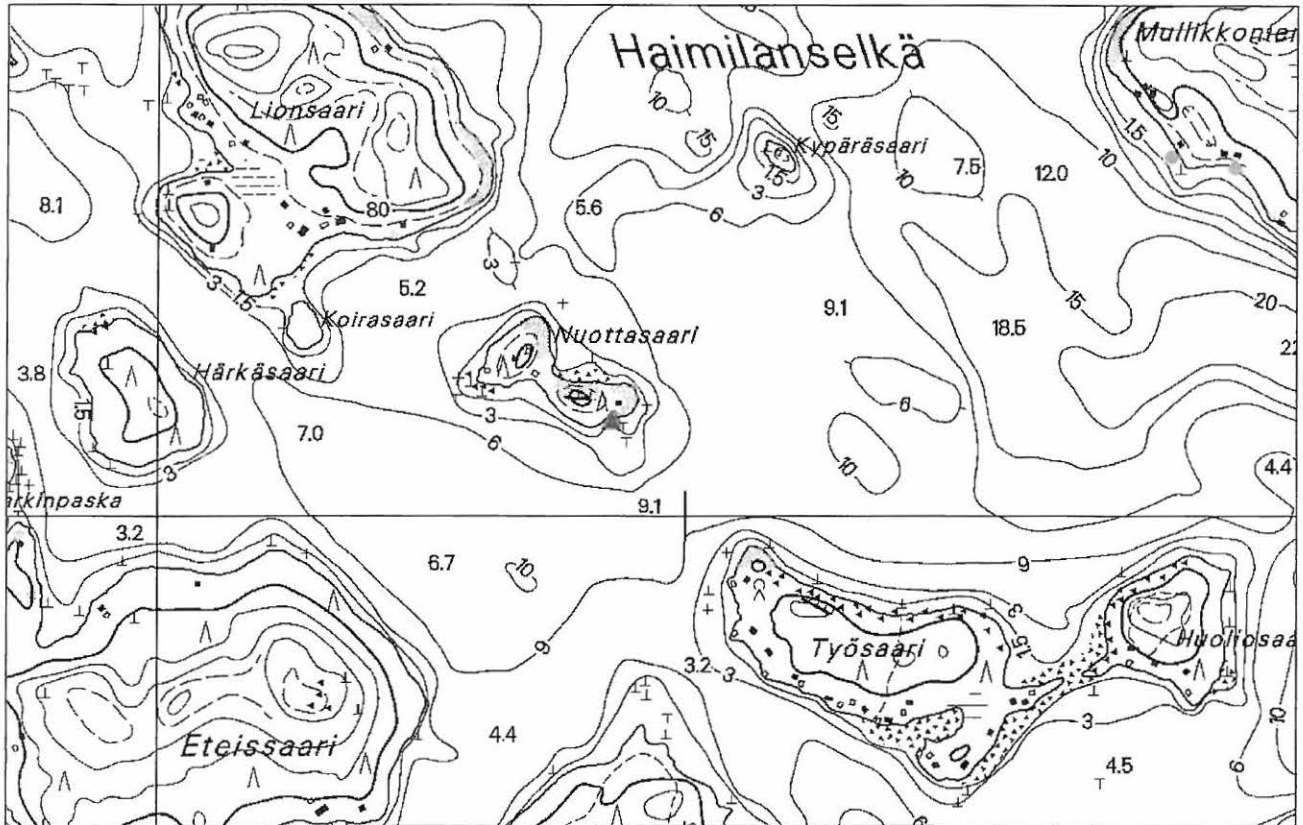
Ote peruskartasta 3131 12 HUUHTSALO, 1:20000

Mk 1:9000

Asuinpaikan merkinä kolmio

Koordinaatit 6763660 / 3537310 / 75 – 75,2 mmpy

Luumäki 1000 00 2985 Nuottasaari 2



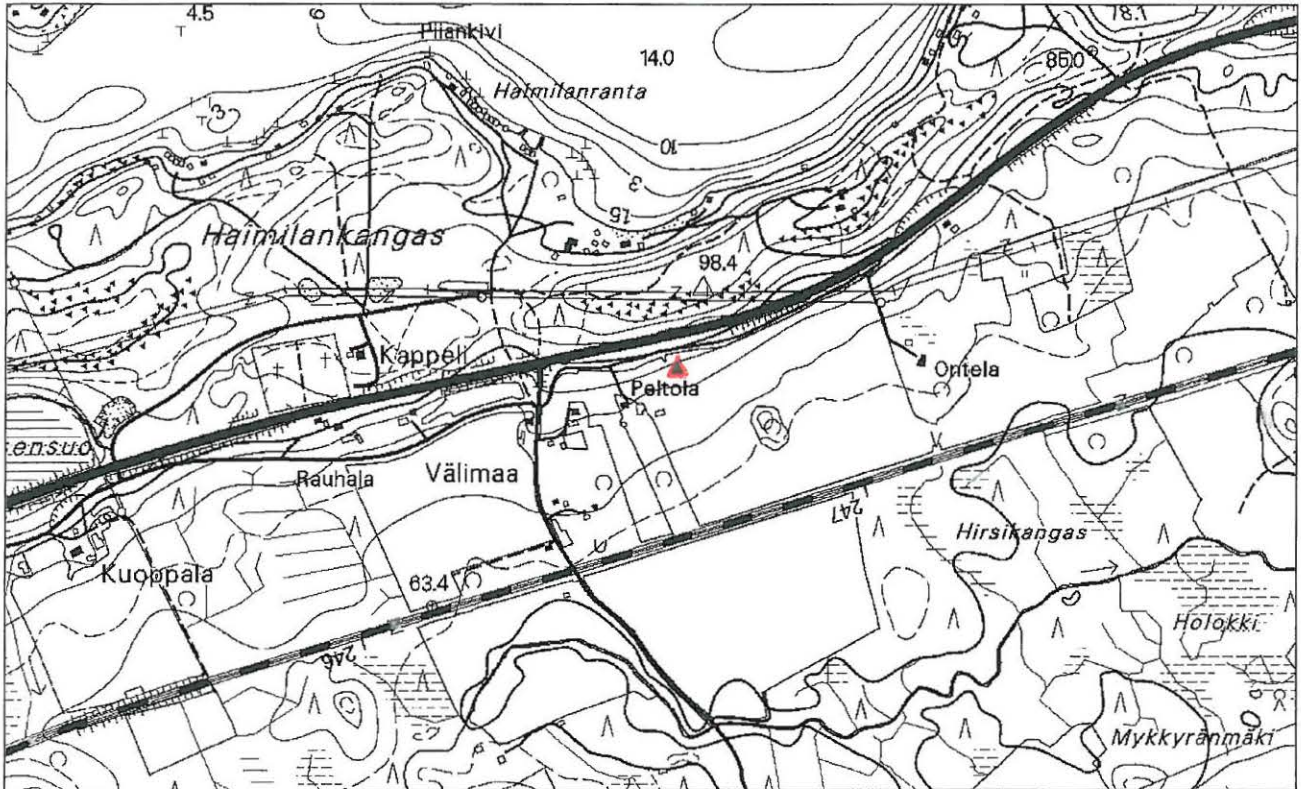
Ote peruskartasta 3131 12 HUUHTSALO ja 3131 11 LUUMÄKI, 1:20000

Mk 1:9000

Asuinpaikan merkinä kolmio

Koordinaatit 6760180 / 3535860 / 74,9 mmpy

Luumäki 441 01 0020 Ontela



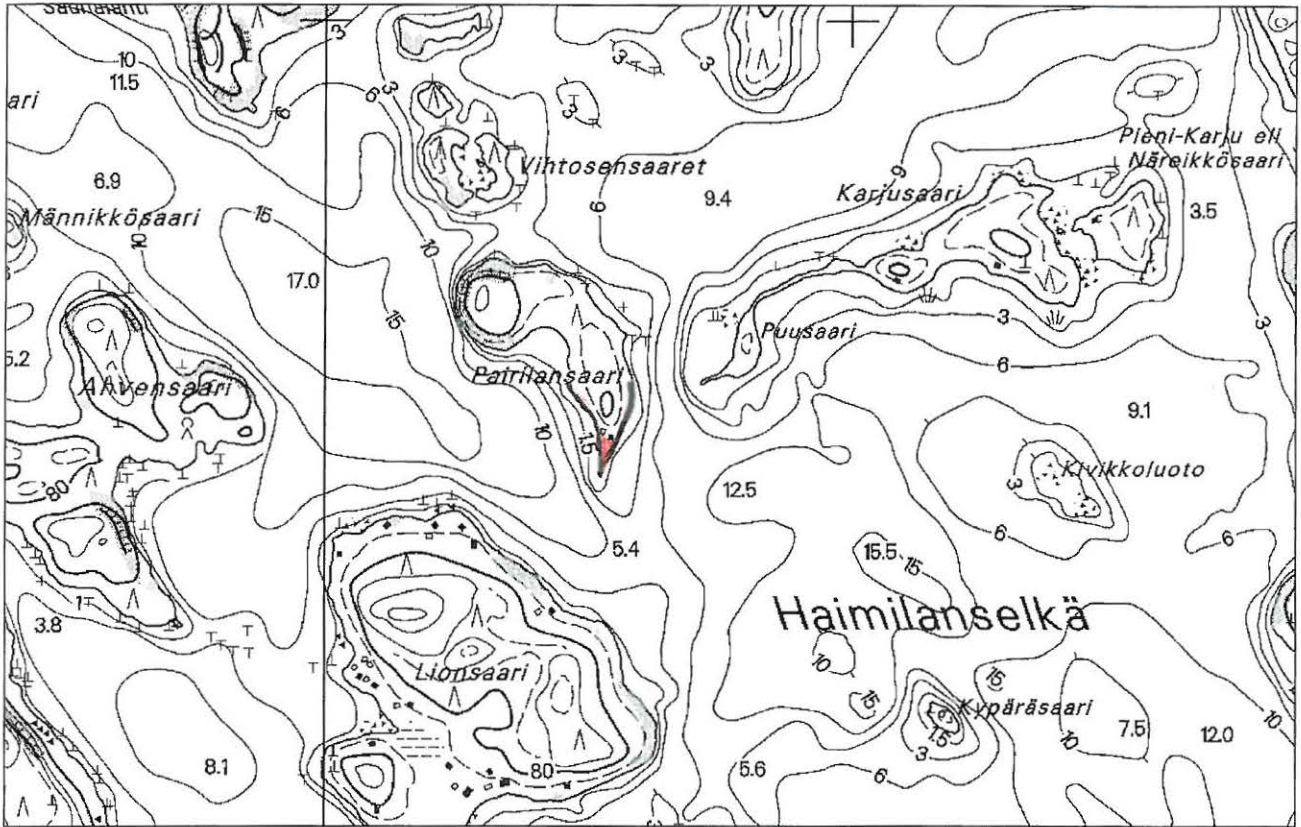
Ote peruskartasta 3131 11 LUUMÄKI 1:20000

Mk 1:9000

Asuinpaikan merkinä kolmio

Koordinaatit 6758860 / 3537730 / 75 mmpy

Luumäki 1000 00 2986 Pairila



Ote peruskartasta 3131 12 HUUHTSALO, 1:20000

Mk 1:9000

Asuinpaikan merkinä kolmio

Koordinaatit 6761150-6761420 / 3535460-353558 / 75-76 mmpy

Luumäki 1000 00 2987 Puntarinkangas



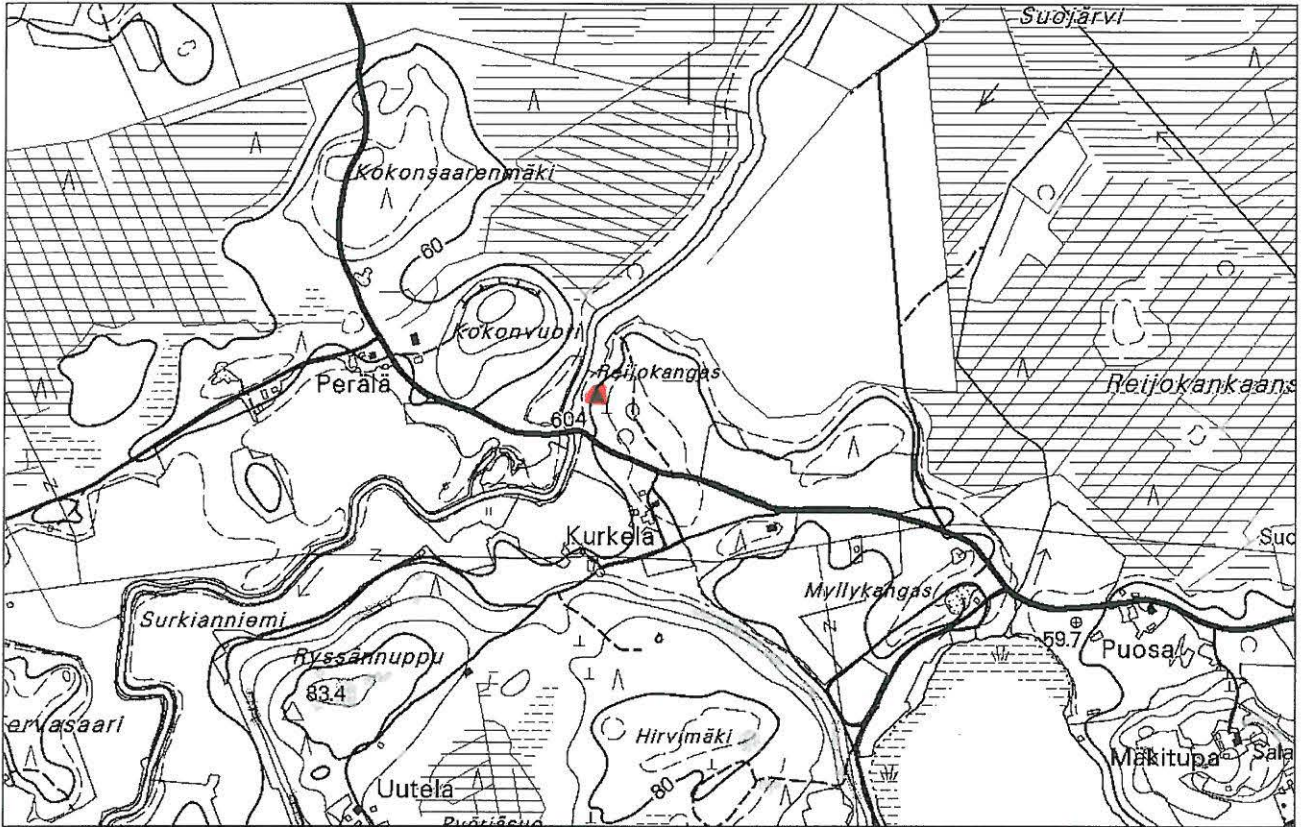
Ote peruskartasta 3131 08 SOMERHARJU ja 3131 09 PENTTI, 1:20000

Mk 1:9000

Asuinpaikan merkinä kolmio

Koordinaatit 6759660 / 3522950 / 77 mmpy

Luumäki 1000 00 2233 Reijonkangas



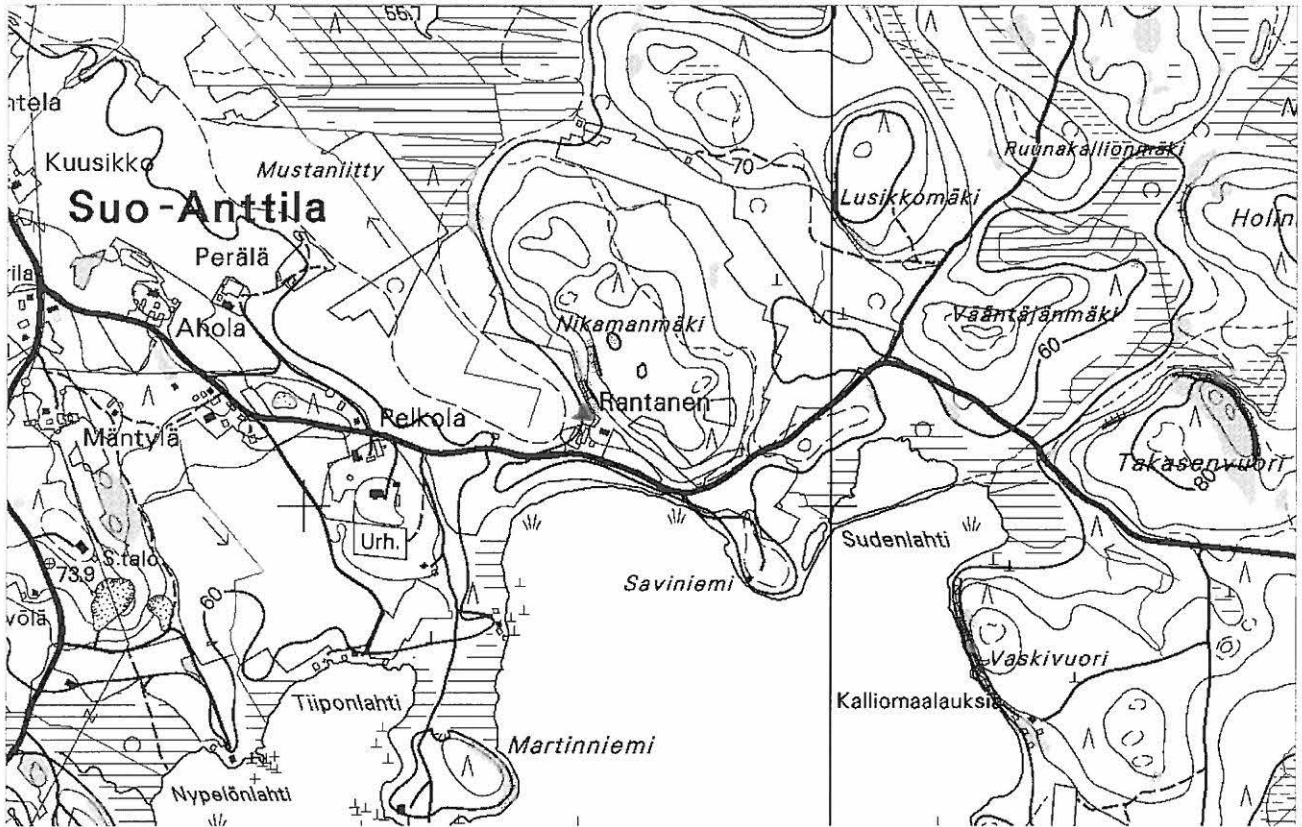
Ote peruskartasta 3133 02 SUO-ANTTILA, 1:20000

Mk 1:9000

Asuinpaikan merkinä kolmio

Koordinaatit 6753400 / 3541830 / 61 mmpy

Luumäki 1000 00 2988 Rinteen pelto



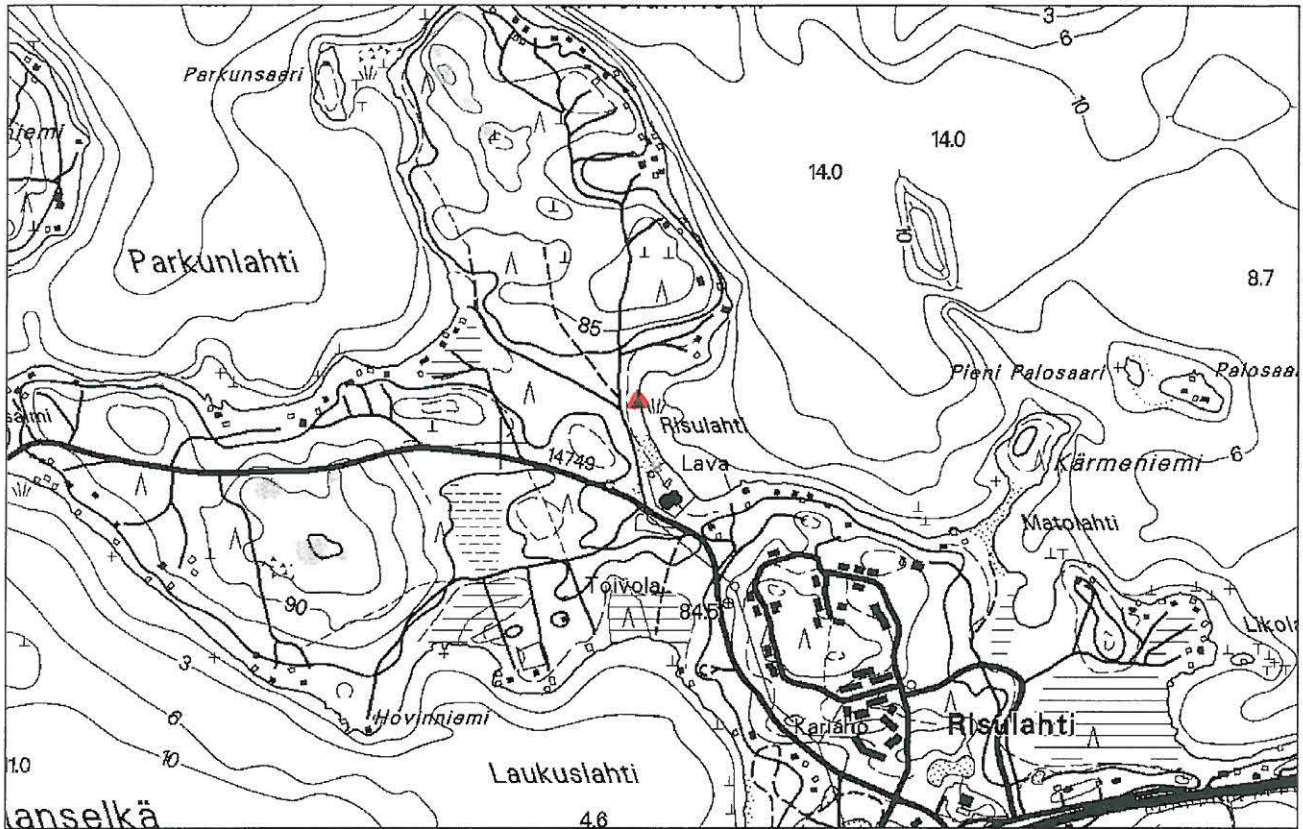
Ote peruskartasta 3133 02 SUO-ANTTILA, 1:20000

Mk 1:9000

Asuinpaikan merkinä kolmio

Koordinaatit 6752180 / 3544530 / 61 mmpy

Luumäki 1000 00 2989 Risulahti



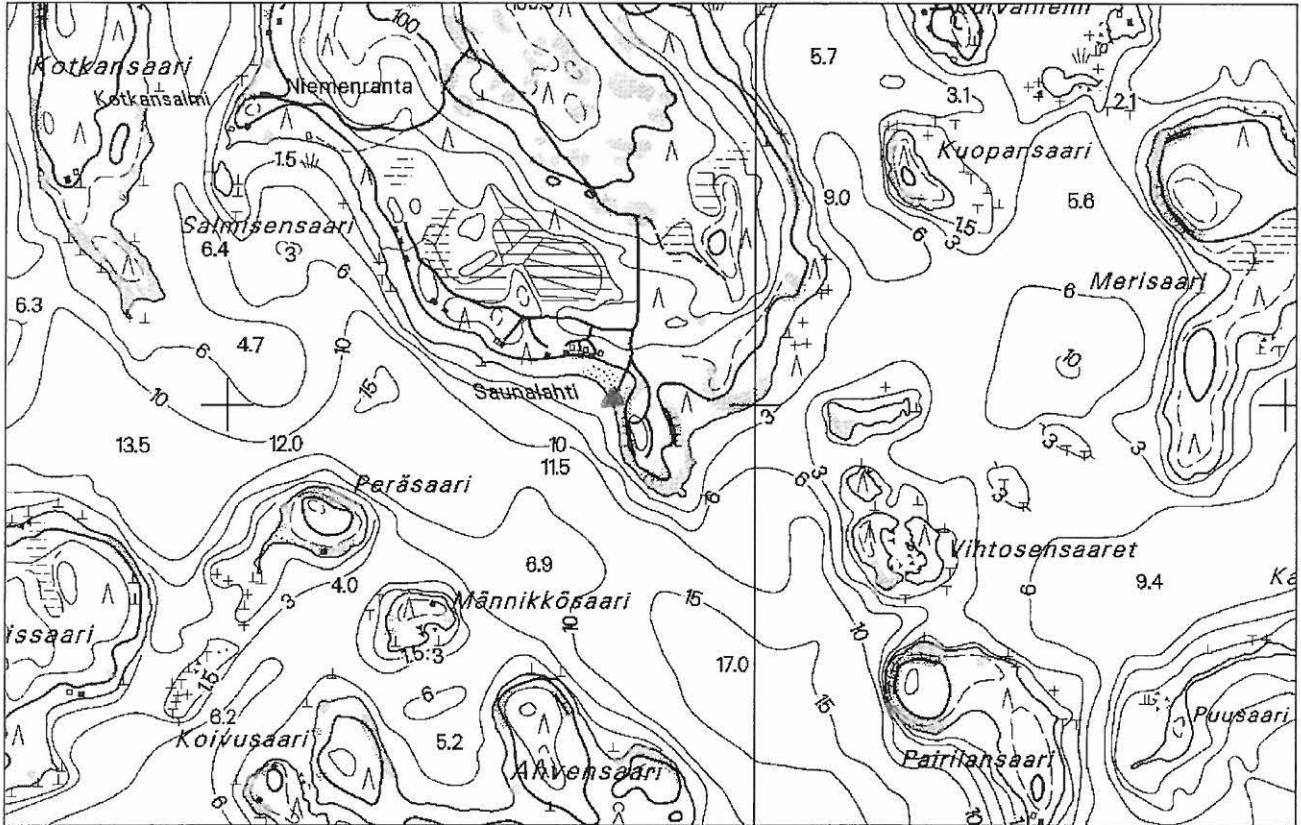
Ote peruskartasta 3133 03 HUOMOLA, 1:20000

Mk 1:9000

Asuinpaikan merkinä kolmio

Koordinaatit 6762080 / 3542260 / 75 mmpy

Luumäki 1000 00 2990 Saunalahti



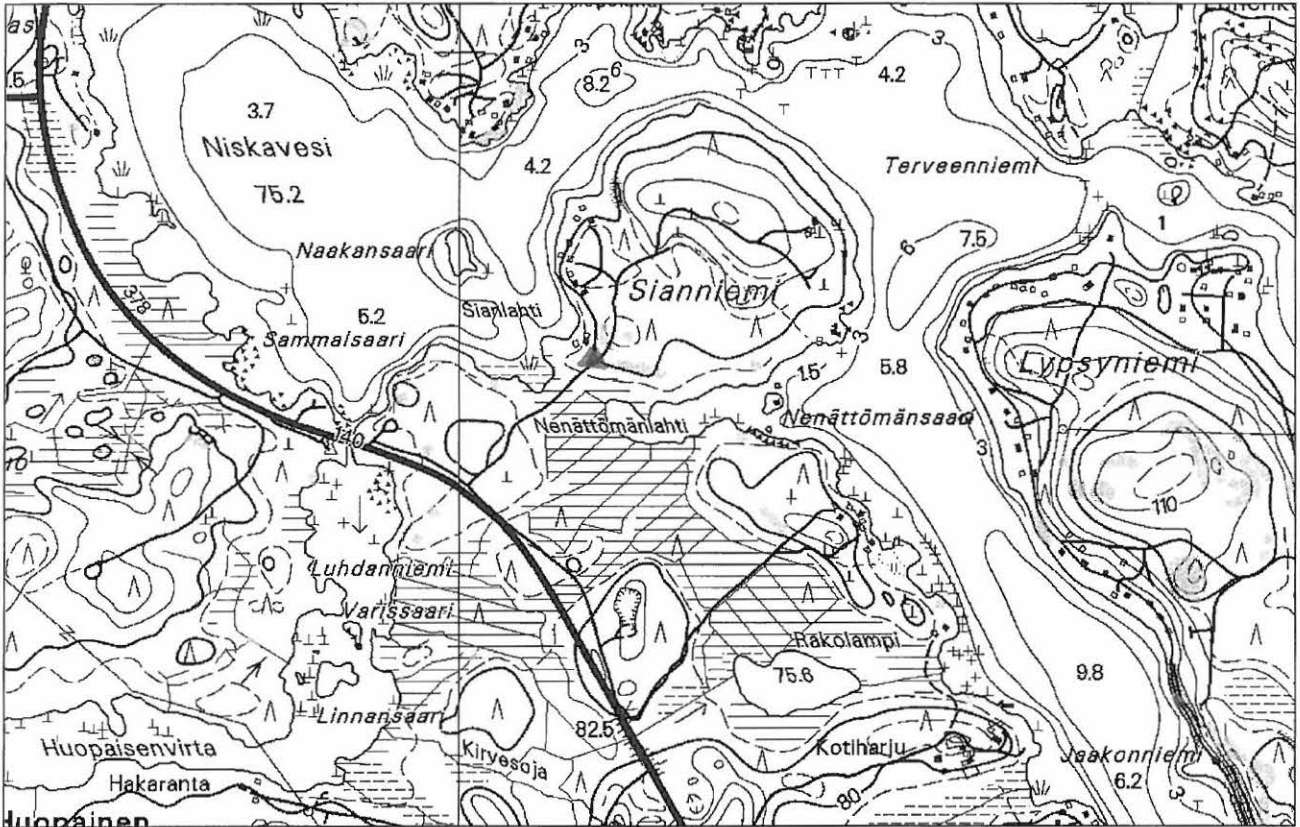
Ote peruskartasta 3131 12 HUUHTSALO, 1:20000

Mk 1:9000

Asuinpaikan merkinä kolmio

Koordinaatit 6762020 / 3534730 / 74,9 mmpy

Luumäki 1000 00 2991 Sianniemi



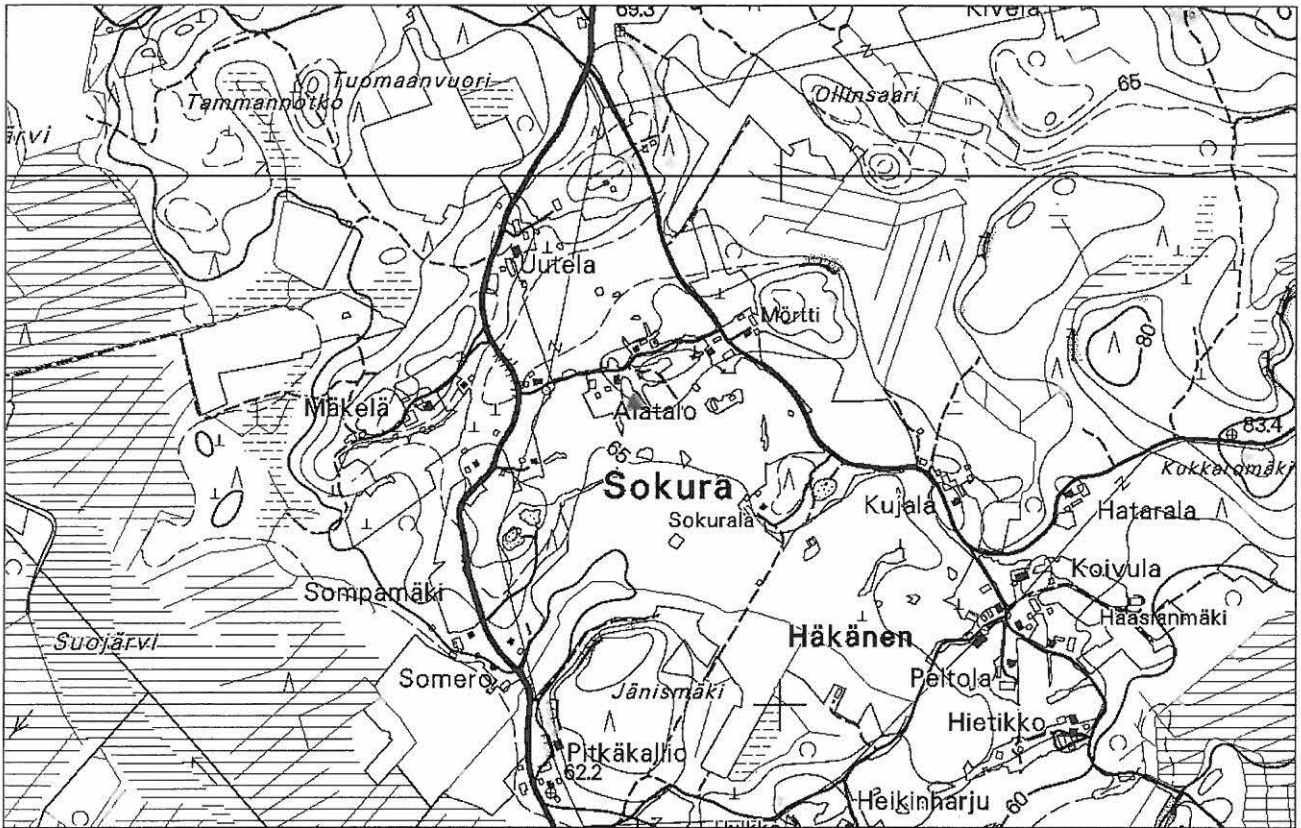
Ote peruskartasta 3131 12 HUUHTSALO ja 3131 09 PENTTI, 1:20000

Mk 1:9000

Asuinpaikan merkinä kolmio

Koordinaatit 6763420 / 3530260 / 77,5 mmpy

Luumäki 1000 00 2992 Sokura



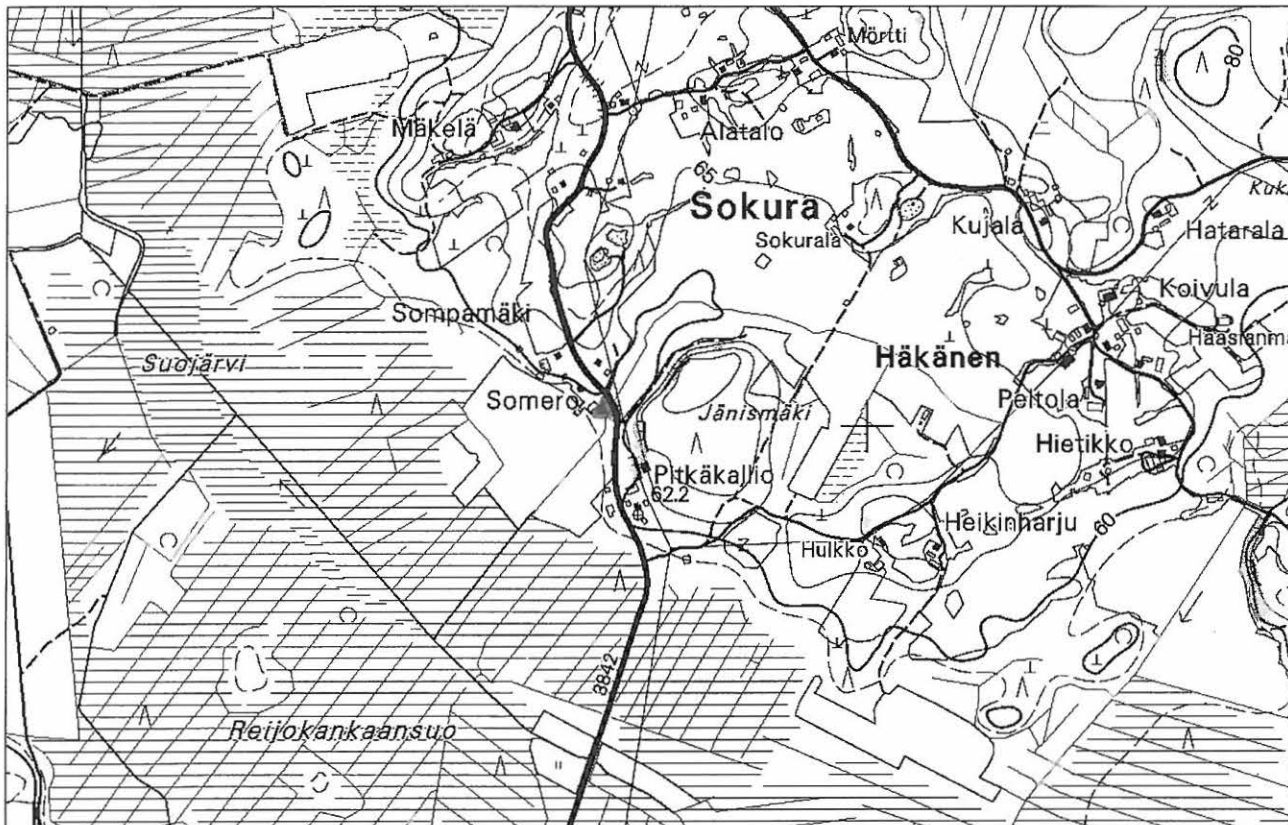
Ote peruskartasta 3133 02 SUO-ANTTILA, 1:20000

Mk 1:9000

Asuinpaikan merkinä kolmio

Koordinaatit 6754580 / 3543720 / 71 mmpy

Luumäki 1000 00 2993 Sompamäki



Ote peruskartasta 3133 02 SUO-ANTTILA, 1:20000

Mk 1:9000

Asuinpaikan merkinä kolmio

Koordinaatit 6754040 / 3543500 / 58 mmpy

Luumäki 1000 00 2994 Tiiponlahti



Ote peruskartasta 3133 02 SUO-ANTTILA, 1:20000

Mk 1:9000

Asuinpaikan merkinä kolmio

Koordinaatit 6751740 / 3544110 / 61 mmpy

Luumäki 1000 00 2995 Vehmain ranta



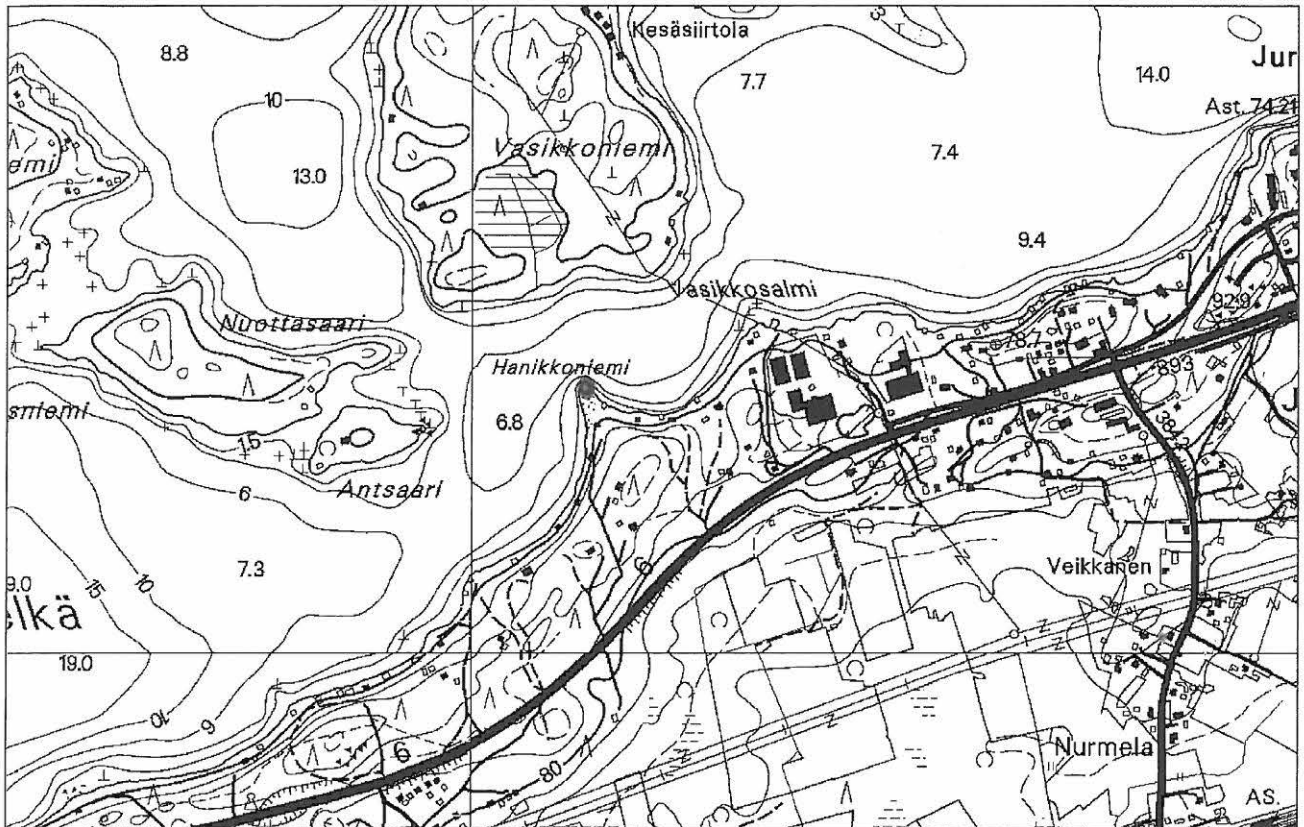
Ote peruskartasta 3131 11 LUUMÄKI, 1:20000

Mk 1:9000

Asuinpaikan merkinä kolmio

Koordinaatit 6759250 / 3536760 / 75 mmpy

Luumäki 1000 00 2996 Hanikkohiekka



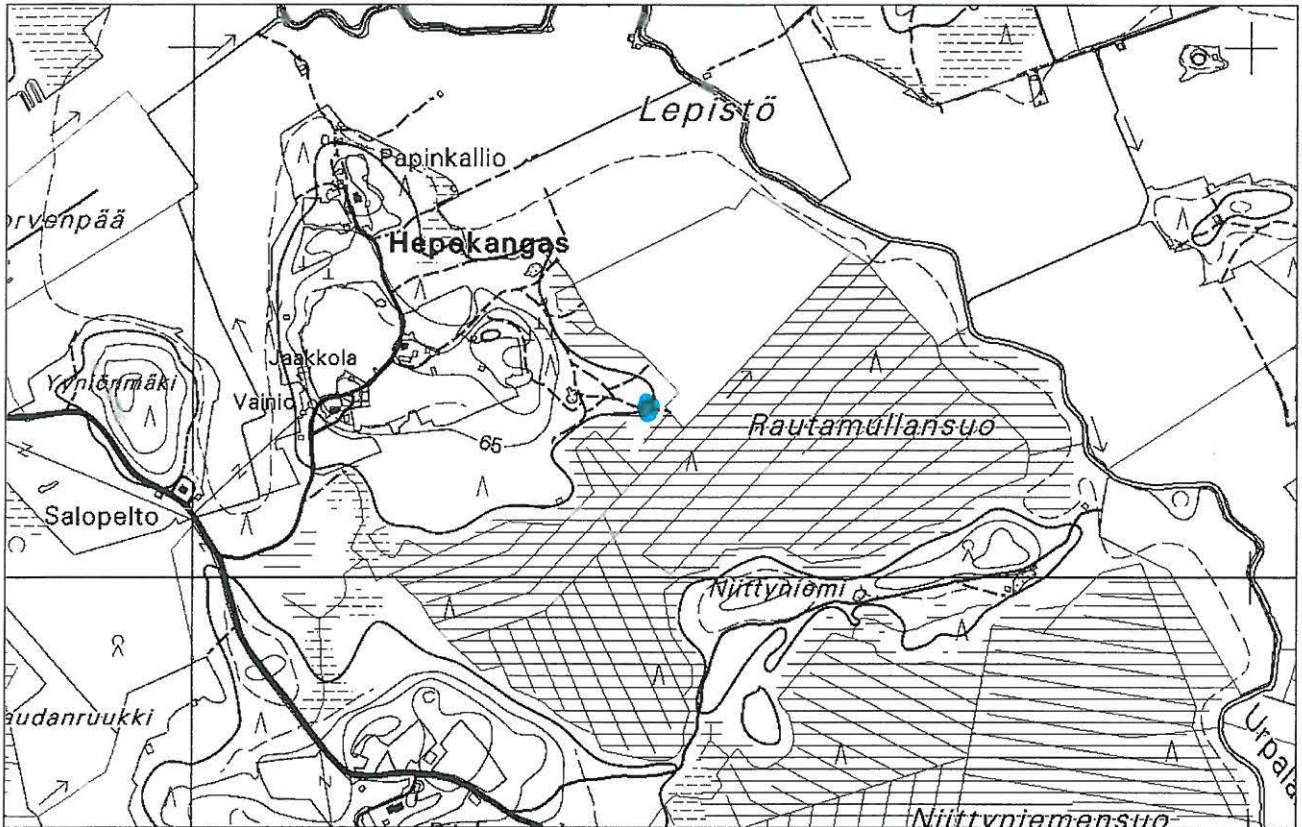
Ote peruskartasta 3133 03 HUOMOLA ja 3133 01 IHAKSELA, 3131 10 LUOTOSENJÄRVI, 3131 11 LUUMÄKI, 1:20000

Mk 1:9000

Löytöpaikan merkinä ympyrä

Koordinaatit 6760500 / 3540220 / 75 mmpy

Luumäki 1000 00 2997 Hepokangas 2



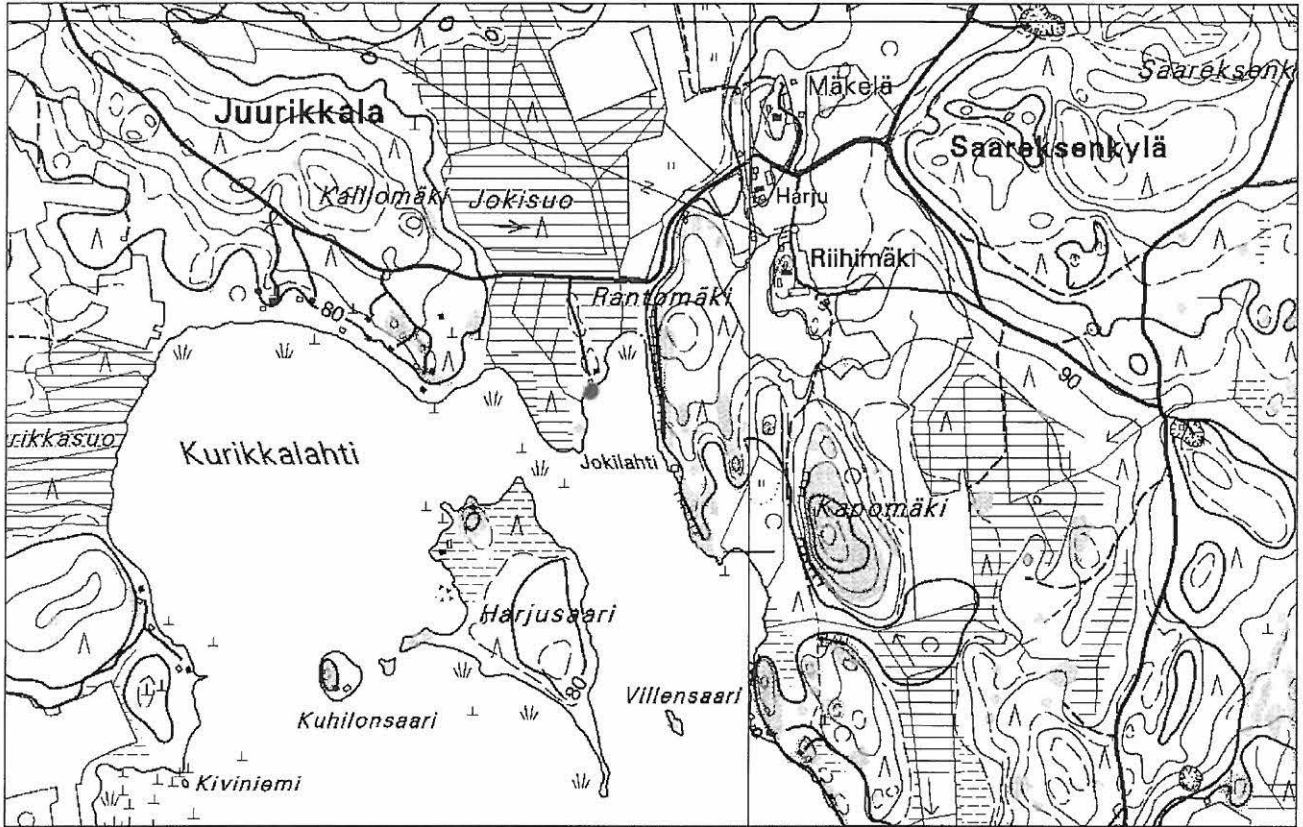
Ote peruskartasta 3133 02 SUO-ANTTILA, 1:20000

Mk 1:9000

Löytöpaikan merkinä ympyrä

Koordinaatit 6755320 / 3540860 / 60 mmpy

Luumäki 1000 00 2998 Jokilahti



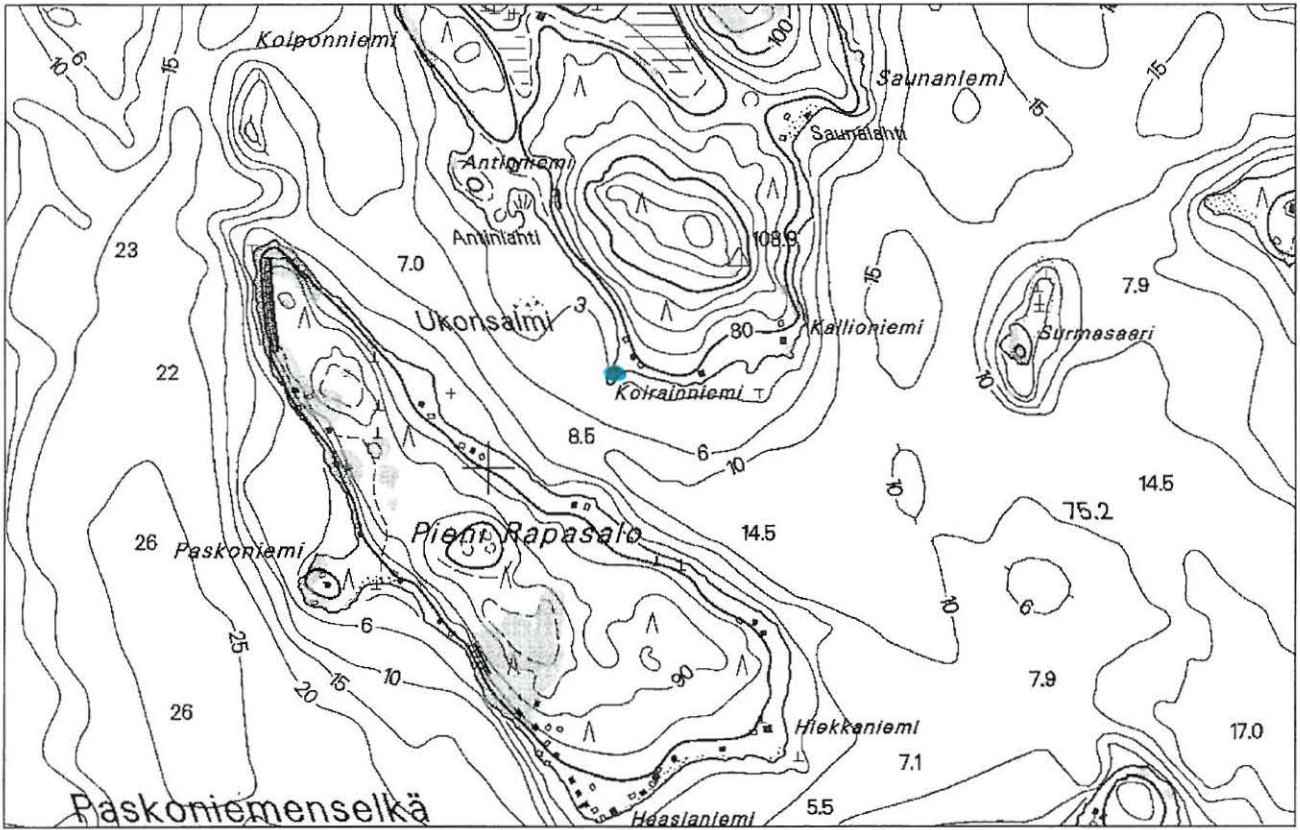
Ote peruskartasta 3131 06 KANNUSKOSKI ja 3131 09 PENTTI, 1:20000

Mk 1:9000

Löytöpaikan merkinä ympyrä

Koordinaatit 6764300 / 3519700 / 76,5 mmpy

Luumäki 1000 00 2999 Koirainniemi



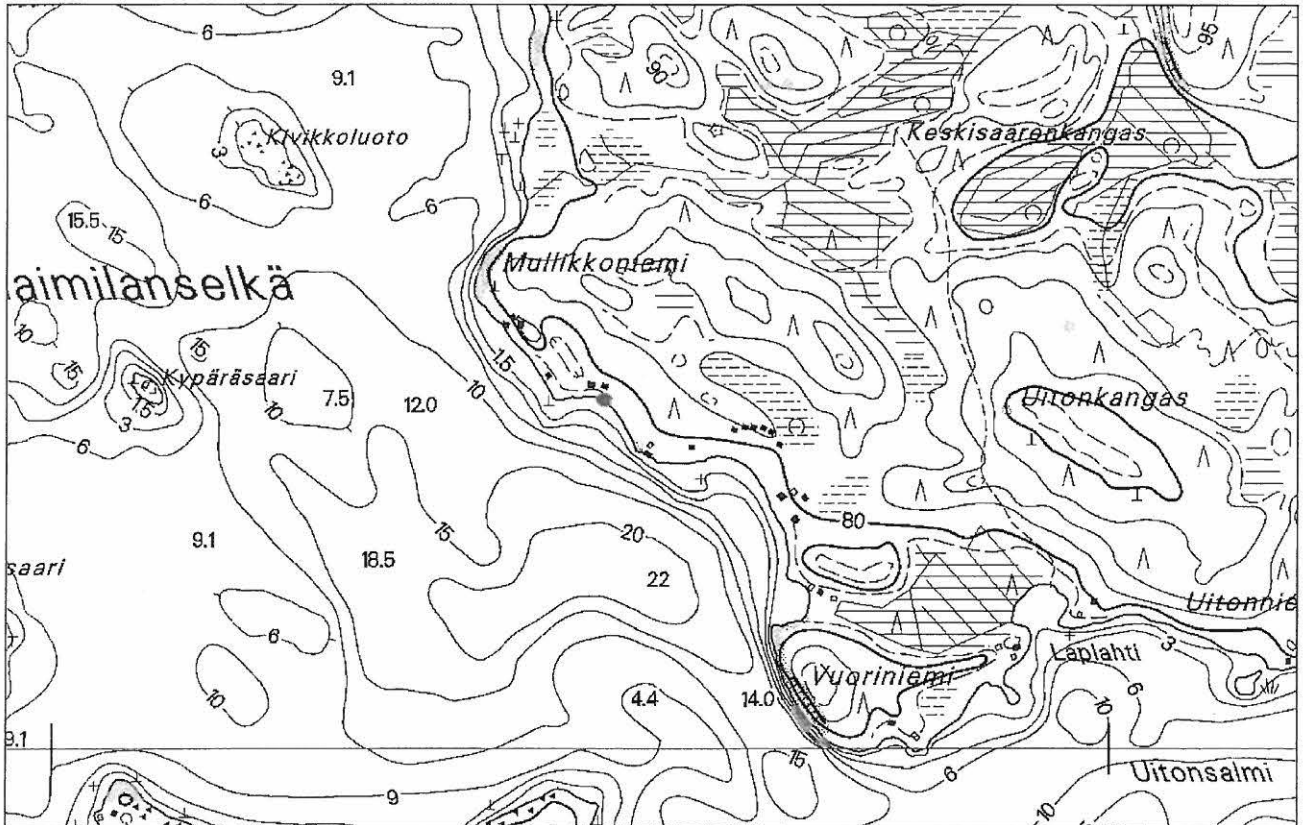
Ote peruskartasta 3133 03 HUOMOLA, 1:20000

Mk 1:9000

Löytöpaikan merkinä ympyrä

Koordinaatit 6764180 / 3542240 75,2 mmpy

Luumäki 1000 00 3000 Mullikkoniemi



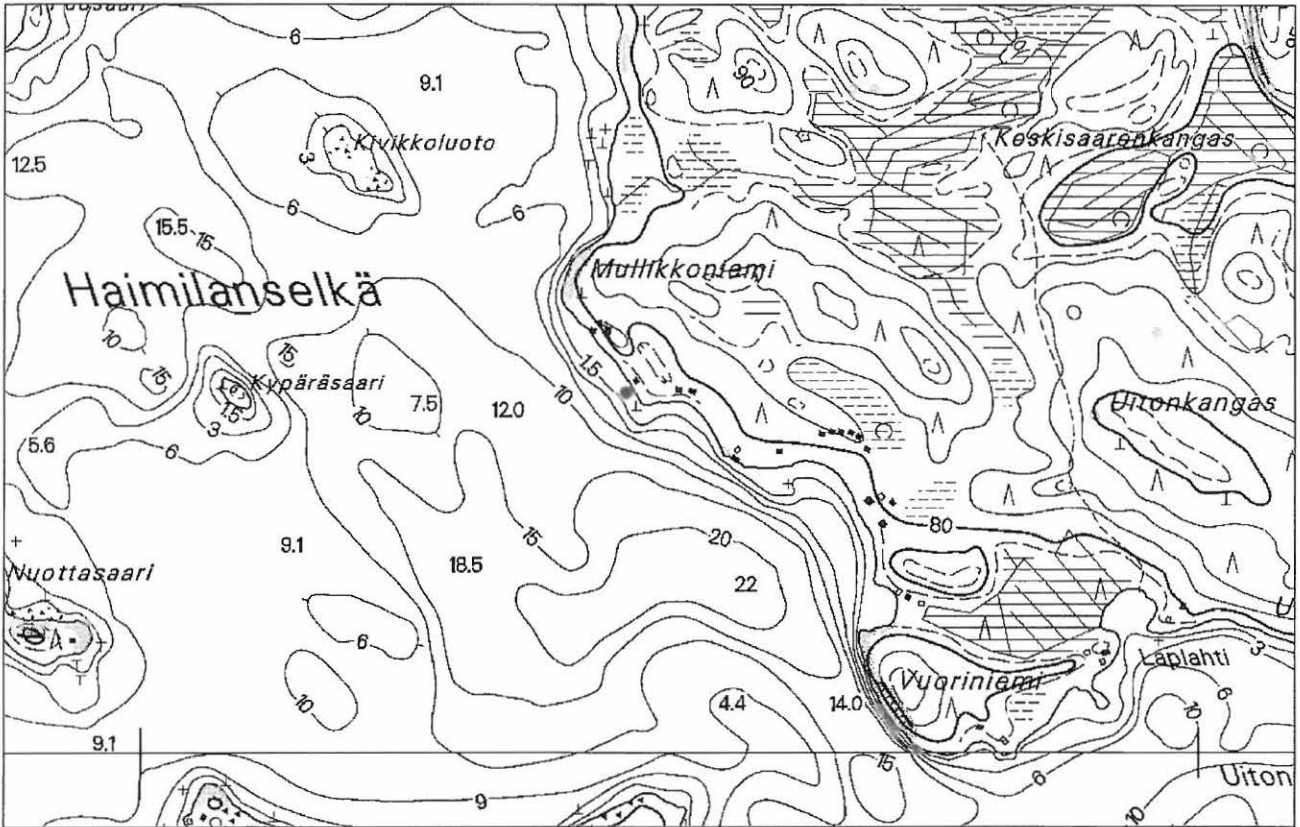
Ote peruskartasta 3131 12 HUUHTSALO, 1:20000

Mk 1:9000

Löytöpaikan merkinä ympyrä

Koordinaatit 6760660 / 3537040 / 75,2 mmpy

Luumäki 1000 00 3001 Pekonniemi



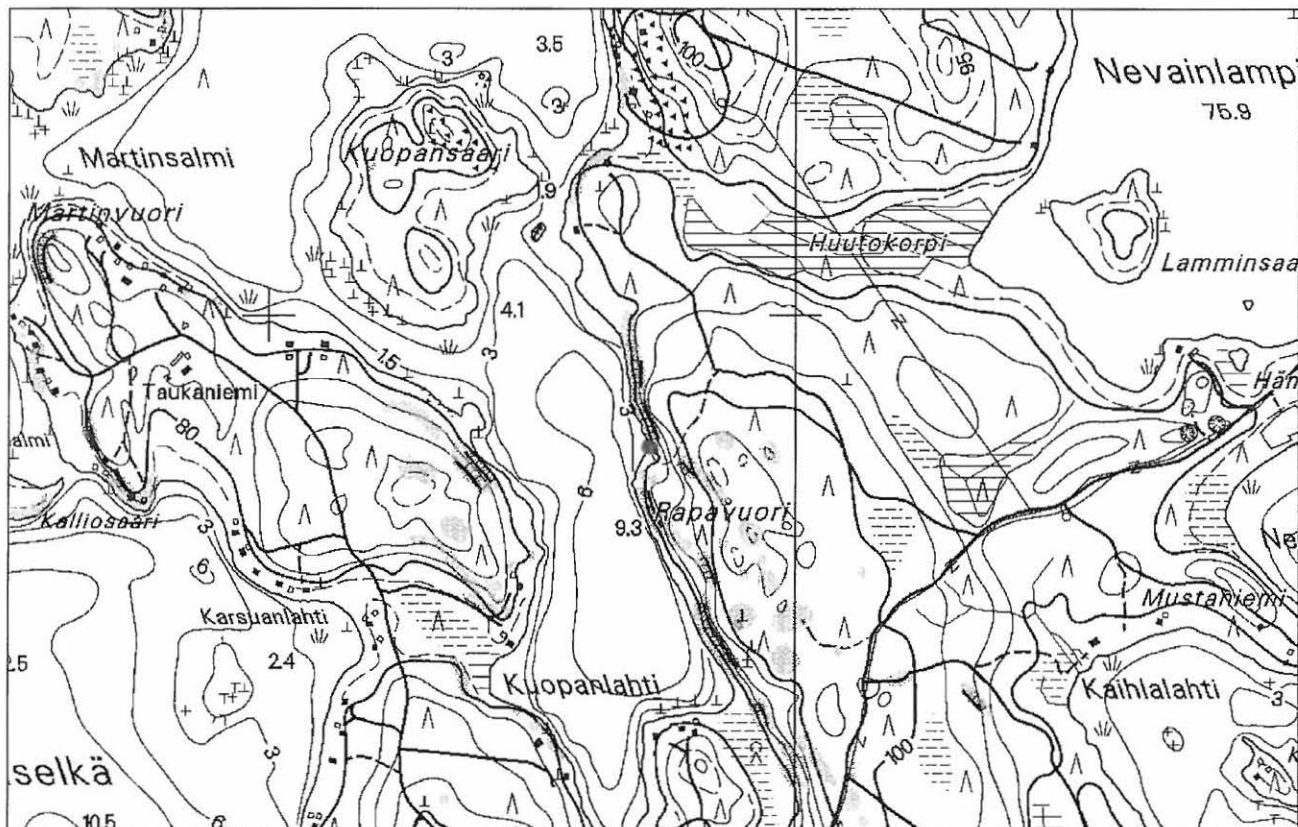
Ote peruskartasta 3131 12 HUUHTSALO, 1:20000

Mk 1:9000

Löytöpaikan merkinä ympyrä

Koordinaatit 6760680 / 3536920 / 75,2 mmpy

Luumäki 1000 00 3002 Rapavuori



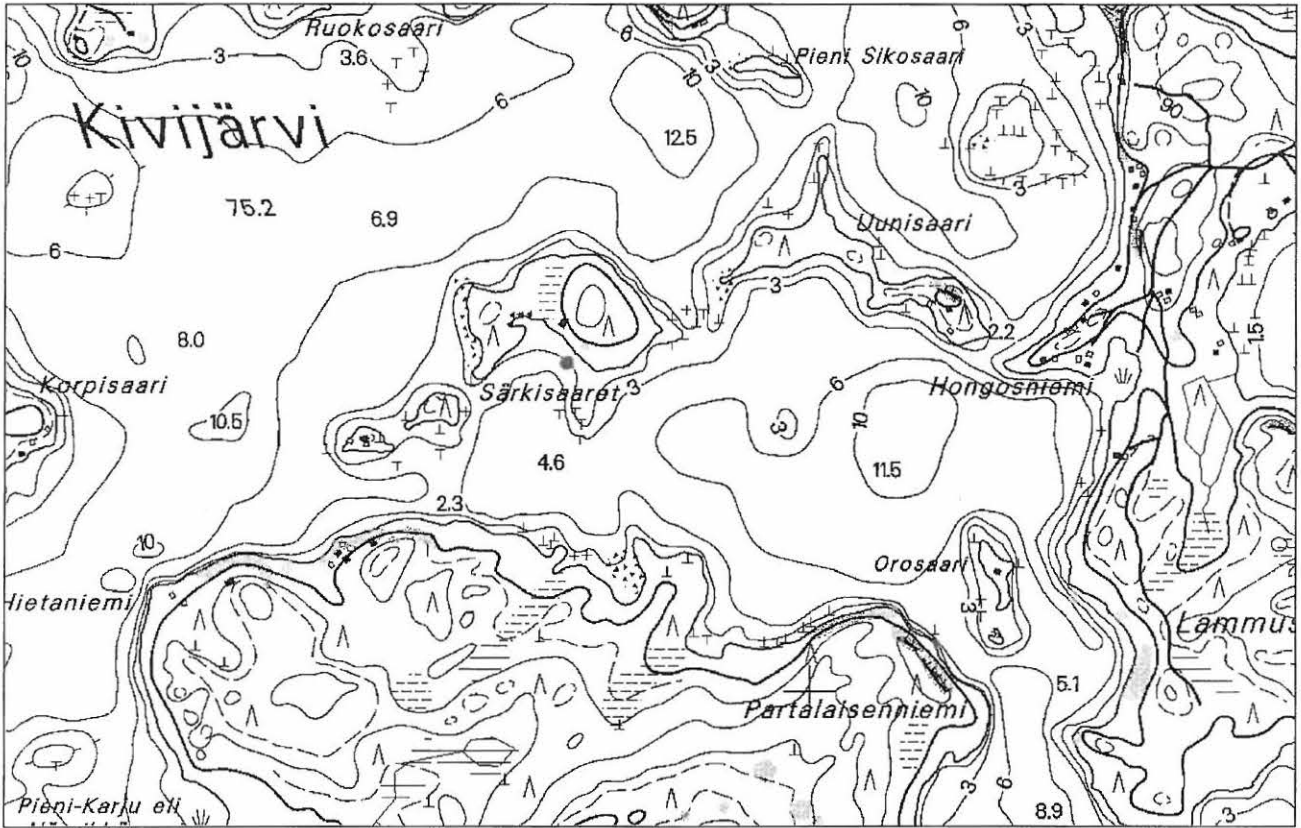
Ote peruskartasta 3131 12 HUUHTSALO, 1:20000

Mk 1:9000

Löytöpaikan merkinä ympyrä

Koordinaatit 6763750 / 3534720 / 75,2 mmpy

Luumäki 1000 00 3003 Särkisaari



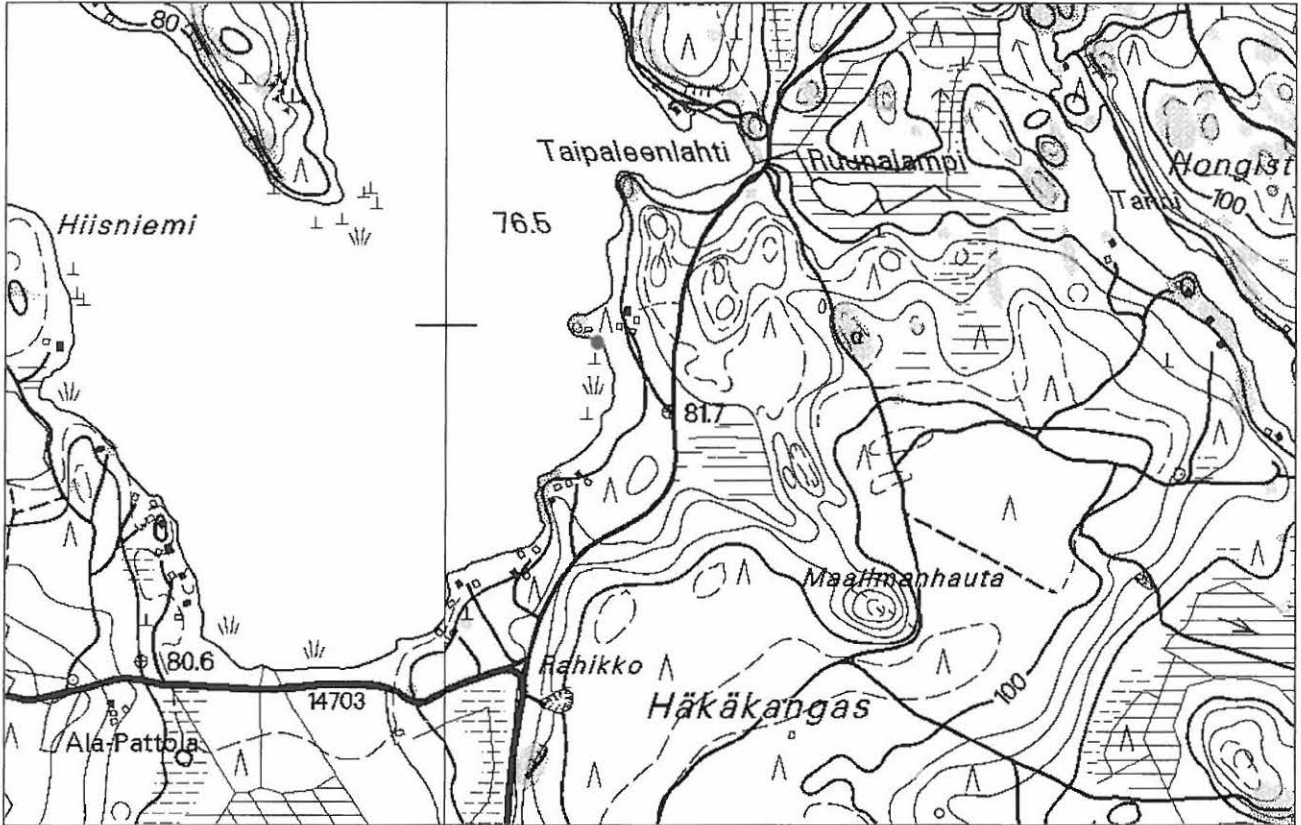
Ote peruskartasta 3131 12 HUUHTSALO, 1:20000

Mk 1:9000

Löytöpaikan merkinä ympyrä

Koordinaatit 6762620 / 3537540 / 75,2 mmpy

Luumäki 1000 00 3004 Taipaleenlahti



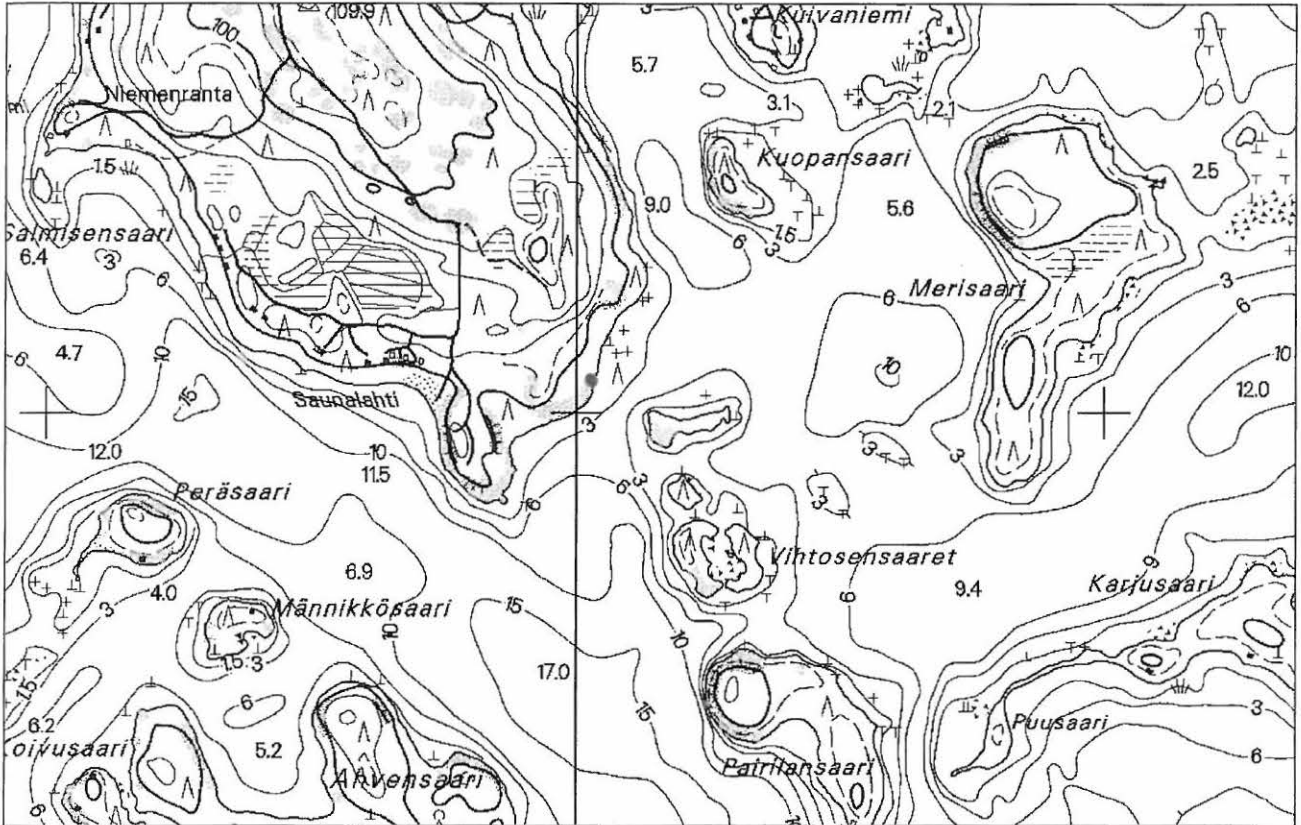
Ote peruskartasta 3131 09 PENTTI ja 3131 06 KANNUSKOSKI 1:20000

Mk 1:9000

Löytöpaikan merkinä ympyrä

Koordinaatit 6761970 / 3520240 / 76,5 mmpy

Luumäki 1000 00 3005 Taukaniemi



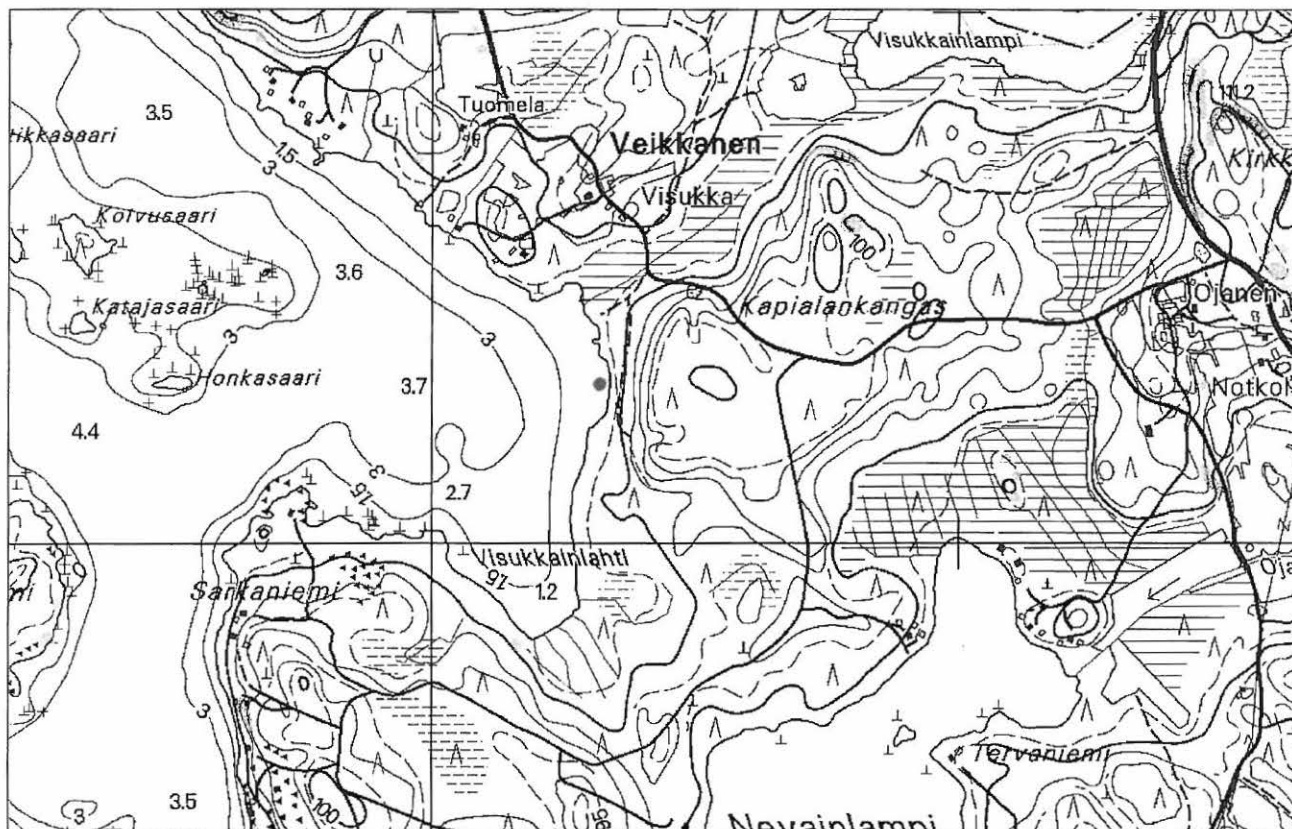
Ote peruskartasta 3131 12 HUUHTSALO, 1:20000

Mk 1:9000

Löytöpaikan merkinä ympyrä

Koordinaatit 6762060 / 3535030 / 75 mmpy

Luumäki 1000 00 3006 Visukkaanlahti



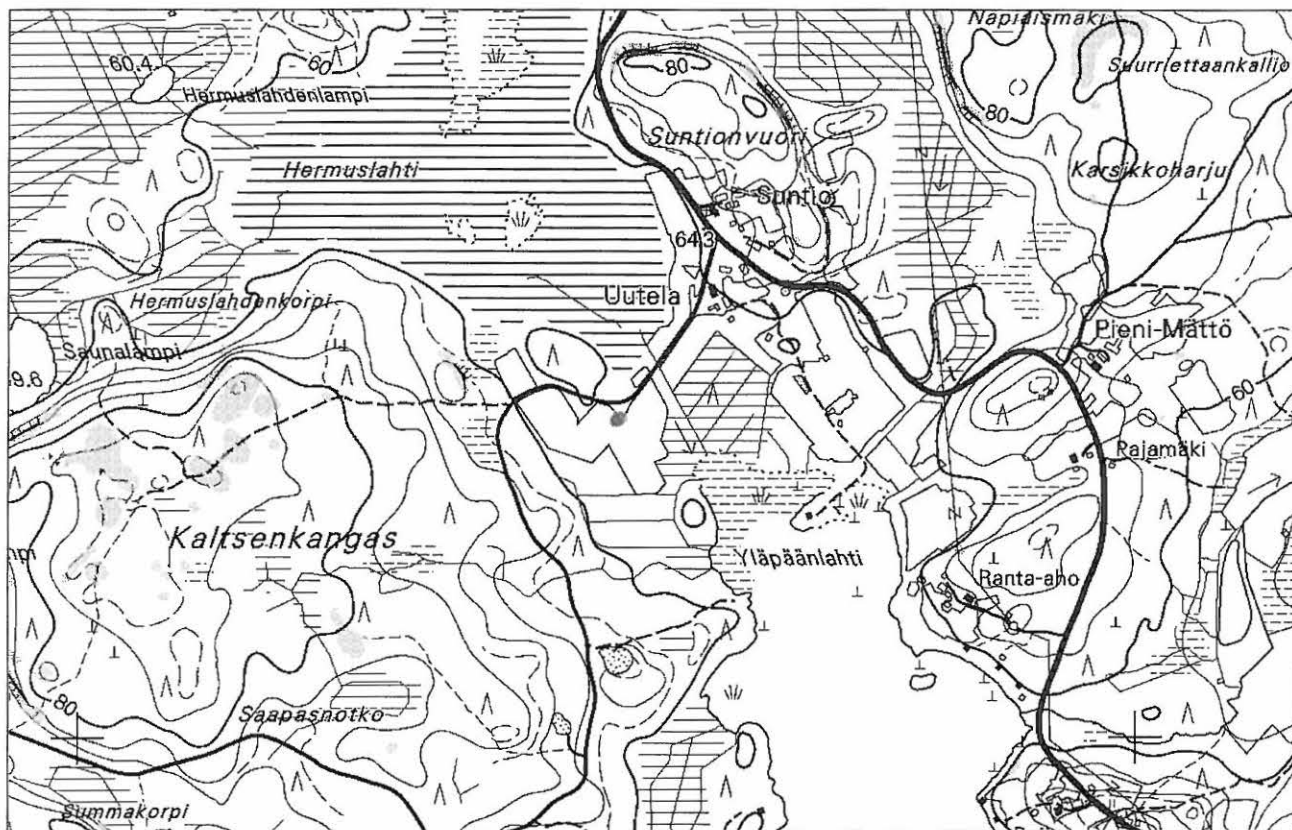
Ote peruskartasta 3131 12 HUUHTSALO, 1:20000

Mk 1:9000

Löytöpaikan merkinä ympyrä

Koordinaatit 6765300 / 3535320 / 74,5 mmpy

Luumäki 1000 00 3007 Yläpäänlahti



Ote peruskartasta 3133 01 IHAKSELA, 1:20000

Mk 1:9000

Löytöpaikan merkinä ympyrä

Koordinaatit 6748600 / 3543020 / 59 mmpy

Kirjallisuus

Luoto, J. & Siropää, M. 2000: Kokemuksia amatöörien muinaisjäännösinventoinnista. Teoksessa Maaranen, P. & Kirkinen, T. (toim.) *Arkeologinen inventointi. Opas inventoinnin suunnitteluun ja toteuttamiseen*. Helsinki (s. 220-224)

Osteologinen raportti Luumäen inventointi 2004

Tässä raportissa käsitellään Luumäen kunnan inventoinnissa 2004 löydettyjä luita. Tunnistetut fragmentit on lueteltu löytöpaikoittain. Materiaalista tunnistettiin yhteensä 20 fragmenttia.

Pääasiassa luut olivat hyvin palaneita, pieniä fragmentteja. Myös palamattomia luufragmentteja oli joukossa. Osa fragmenteista oli kulunut, joka vaikeutti tunnistamista. Luut tunnistettiin eläinmuseon vertailukokoelmien avulla.

Puntarinkangas

Yksi kalan (Pisces sp.) leukaluun pala (Dentale frag.) tunnistettiin. Aineistossa oli myös nisäkkäiden (Mammalia) luufragmentteja, joita ei kuitenkaan pystytty tarkemmin määrittämään.

Sokura

Sokurasta löydettyistä luista tunnistettiin yksi metson (Tetrao urogallus) luu (Coracoideum sin.). Se on siiven tyvestä. Luu oli palamaton. Materiaalissa oli myös palaneita nisäkkään (Mammalia) luita ja kallonpala, joita ei kuitenkaan tarkemmin pystytty määrittämään.

Huopaisenvirta 1

Nisäkkäiden luista pystyttiin määrittämään yksi hirvieläimen (Cervidae sp.) luufragmentti. Se on hirvieläimen (Cervidae sp.) jalasta, läheltä sorkkia (Cuneiforme frag.). Sen lisäksi määritettiin viisi Hauen (Esox lucius) luufragmenttia. Ne kaikki ovat hauen päästä.

Sianniemi

Nisäkkäiden luista pystyttiin määrittämään yksi hirvieläimen (Cervidae sp.) luufragmentti. Se on hirvieläimen (Cervidae sp.) takajalasta (Tibia dx.). Aineistossa oli myös linnun (Aves sp.) luita luiden (pneumaattisesta) sisärakenteesta päätellen. Fragmentit olivat kuitenkin liian pieniä tarkempaan määrittämiseen. Kaloista tunnistettiin Hauki (Esox lucius) ja särkikalat (Cyprinidae sp.). Hauen (Esox lucius) fragmentit olivat leuoista (Dentale, Premaxillare) ja särkikalojen fragmentit olivat nieluhampaasta (Pharygneum) ja nikamasta (Vertebra). Hauen leukaluun kappaleet olivat ainakin kahdelta erikokoiselta hauelta. Lisäksi tunnistettiin kaksi tarkemmin määrittämätöntä kalan (Pisces sp.) nikaman kappaletta (Vertebra frag.)

Lisäksi havaittiin kolme luufragmenttia, joissa oli ihmisen tekemä reikä.

Taulukossa on esitetty yhteenveto eri eläinlajien osuudesta fragmenttimäärän (NISP) ja vähimmäisyksilömäärän (MNI) mukaan kaikista Luumäen inventoinnissa 2004 löytyneistä luista:

	NISP	MNI
Cervidae sp. (hirvieläin)	2	1
Tetrao urogallus (metso)	1	1
Aves ps. (linnut)	2	1
Esox lucius (hauki)	10	2
Cyprinidae sp. (Särkikalat)	2	1
Pisces sp. (Kalat)	3	

Latina-Suomi sanasto:

Aves sp.	Linnut
Cervidae sp.	Hirvieläimet
Cyprinidae sp.	Särkikalat
Dentale	Osa kalan alaleukaa
Dexter (dx.)	Oikea vrt. sinister
Esox lucius	Hauki
Mammalia	Nisäkkäät
Pharygneum	Särkikalan nieluhammas
Pisces sp.	Kalat
Premaxillare	Yläleuan osa, johon hampaat kiinnittyvät
Proximaali	Lähempänä kehon keskilinjaa vrt. distaali
Tetrao urogallus	Metso
Tibia	Reisiluu
Vertebra	Selkänikama

2004-11-15



Kati Salo

Löytöpaikka	Kpl	Luu	Luun osa	Laji	Muut havainnot
Sokura	1	Coracoideum sin.	dist. frag.	Tetrao urogallus (metso)	palamaton
Puntarinkangas	1	Dentale	frag.	Pisces sp. (kalat)	myös nisäkkään fragmentteja
Huopaisenvirta 1	1	Cuneiforme	frag.	Cervidae sp. (hirvieläimet)	
Huopaisenvirta 1	1	Quadratum dx.	art. frag.	Esox lucius (hauki)	
Huopaisenvirta 1	1	Quadratum sin.	art. frag.	Esox lucius (hauki)	
Huopaisenvirta 1	1	Palatinum	frag.	Esox lucius (hauki)	
Huopaisenvirta 1	1	Dentale dx.	frag.	Esox lucius (hauki)	
Huopaisenvirta 1	1	Dentale	frag.	Esox lucius (hauki)	
Sianniemi	1	Tibia dx.	prox. frag.	Cervidae sp. (hirvieläimet)	
Sianniemi	2		frag.	Aves sp. (linnut)	
Sianniemi	1	Premaxillare sin.	frag.	Esox lucius (hauki)	
Sianniemi	1	Dentale dx.	frag.	Esox lucius (hauki)	
Sianniemi	3	Dentale	frag.	Esox lucius (hauki)	
Sianniemi	1	Pharygneum	inferior frag.	Cyprinidae sp. (Särkikalat)	
Sianniemi	1	Vertebra	frag.	Cyprinidae sp. (Särkikalat)	
Sianniemi	2	Vertebra	frag.	Pisces sp. (kalat)	
Sianniemi	3				Ihmisen tekemä reikä?