

Esihist. Asto 100/Si.1. 1992^M

M E R I J Ä R V E N I N V E N T O I N T I

1991

MARKKU MÄKIVUOTI

SISÄLTÖ

SIVU

Johdanto	1
Kohdeluettelo	3
Kohteiden jakautuminen peruskartoille	3
Esineluettelo	4
Negatiiviluettelo	6
Dialuettelo	9
Yleiskartta	11
Kohteiden 1-42 selostukset ja peruskarttaotteet	12
Kopiot valokuvista	106
Kopio löytöluettelosta, inventointilöydöt	144

poistettu 31.1.1992

MERIJÄRVEN INVENTOINTI 1991

JOHDANTO

- INVENTOINNIN TARKOITUS JA SEN RAHOITUS

Pohjois-Pohjanmaan museoon voitiin palkata vuoden 1990 lopulla arkeologi. Suunniteltaessa maakunnallisen arkeologin tulevaa työkenttää katsottiin ensisijaiseksi työksi inventointitoiminnan käynnistäminen Pohjois-Pohjanmaalla. Lähtökohdaksi otettiin kuntakohtaisten perusinventointien tekeminen sellaisten kuntien alueilla, jossa arkeologi on liikkunut hyvin satunnaisesti tai ei ole liikkunut lainkaan.

Merijärvi kuten myös muut inventoitavat kohteet valittiin/valitaan yhteistyössä Museoviraston esihistorian toimiston kanssa. Inventointia varten tarvittava pohjatyö tehtiin talvella 1990-91 virkautyönä. Inventointityöhön saatiin 7 500 mk määräraha Merijärven kunnalta. Näillä varoilla katettiin maakunnallisen arkeologin 4 viikon maastossaolosta aiheutuvat matkakustannukset. Peruspalkan arkeologille maksoi Oulun kaupunki.

Inventoinnin lähtökohtana on ollut museoviraston esihistorian toimiston arkistotiedot Merijärven muinaisjäännöksistä ja irtolöydöistä. Arkistotietoja on täydennetty Pohjois-Pohjanmaan museon arkistotiedoilla ja Merijärven kotiseutumuseossa olevien esineiden löytötietojen osalta.

Aikaisempia Merijärveä koskevia tutkimuksia ovat mm. Santeri Ingman, Salon kihlakunnan muinaistieteellinen kertomus (1888), Emil Löwenmark, Salon kihlakunnan kertomus, erittäin muinaismuistojensa suhteen, Suomenmaa IX:1, SMYA XII, Aarne Äyräpää (Europaeus), Uusinta muinaislöytösatoa Oulun läänistä ja Veneenmuotoisten vasarakirveiden kivikautisia jäljittelyjä. Uudemmasta tutkimuksesta ks. Matti Huurre, Suur-Pyhäjoen esihistorialliset vaiheet ja Pohjois-Pohjanmaan ja Lapin esihistoria. Näiden lisäksi on useita tarkastuskertomuksia ja muistiinpanoja. Kaivauksia on tehty ainoastaan Tanskan Kuoppakankaalla, vasarakirveshaudan tarkistuskaivaus Äyräpään toimesta.

- KENTTÄTYÖT

Kenttätyöt tehtiin 6. - 31.5.1991. Kenttätyövaiheen aikana pyrittiin paikallistamaan ja tarkastamaan niin tarkkaan kuin mahdollista ennestään tunnetut kiinteät muinaisjäännökset sekä selvittämään irtolöytöjen löytökohdat. Uusia ennestään tuntemattomia kiinteitä muinaisjäännöksiä pyrittiin etsimään mahdollisuuksien mukaan niin paljon kuin mahdollista.

Vanhojen irtolöytöjen paikallistaminen oli usein erittäin turhauttavaa ja monta kertaa niiden tarkka paikallistaminen osoittautui mahdottomaksi. Useat Merijärveltä löydetyt esineet ovat 1800-luvun loppupuolelta, ja usein löytötiedoissa mainitaan vain että esine on löydetty talon tai torpan pellosta, yksityiskohtaiset löytötiedot puuttuvat. Nykyisillä talon asukkailla, mikäli talo ylipäättänsä on

asuttu, on harvoin mitään tietoa vanhoista esinelöydöistä. Tällaisissa tapauksissa mahdollisen löytökohdan paikallistaminen koekuopituksella on turhauttavaa, eikä tavallisesti tuota tulosta. Uusia esinelöytöjä saatiin niukasti paikkakuntalaisilta.

- INVENTOINTIKERTOMUS

Inventointikertomus on kirjoitettu virkatyönä talvella 1991 - 1992. Varsinainen kertomusosa käsittää 42 kohdetta, joista uusia kohteita ovat kohteet 34-42. Irtolöytöpaikat, joiden sijaintia ei ole pystytty tarkasti määrittelemään on merkitty kohteeksi 0. Joillakin kohteilla voi esiintyä kaksi numeroa, tämä johtuu siitä, että aikaisempaa Museoviraston esihistorian toimiston kohdenumerointia ei ole haluttu muuttaa.

Inventointilöydöt on numeroitu KM 26902-26909 ja PPM 11800. Valokuvat ja diat on numeroitu Pohjois-Pohjanmaan museon arkistonumeroille. Kertomuksessa on kohdehakemiston lisäksi löytöhakemisto, valokuva- ja dialuettelot, yleis- ja peruskartat sekä valokuvat inventoiduista kohteista.

Inventointikohteista on selostettu seuraavat asiat:

- kohteen nimi
- määrittely ja muinaisjäännösluokka
- peruskartan numero, nimi ja painovuosi
- koordinaatit x, y, z
- kylän nimi
- tilan nimi
- tilan rekisterinnumero
- maanomistajan nimi ja osoite
- aikaisemmat tutkimukset
- löytöjen numerot
- kartat
- valokuvien ja diojen numerot
- kohteen kuvaus

Kiinteiden muinaisjäännösten luokitus (I, II, III) tarkoittaa, että I-luokkaan kuuluva muinaisjäännös säilytetään sellaisenaan eikä sitä saa hävittää missään olosuhteissa. II-luokkaan kuuluva kohde on rauhoitettu, mutta se voidaan siirtää luokkaan I tai III tutkimusten jälkeen. III-luokan kohde on kokonaisuudessaan tutkittu tai hävitetty paikka, jonka säilyttäminen ei ole tarpeen tai sen tarkkaa sijaintia ei ole pystytty yksiselitteisesti selvittämään.

Löytöpaikkojen maanomistajien nimet on saatu Merijärven maataloustoimistosta tai ne on selvitetty kenttätyövaiheen yhteydessä. Joidenkin kohteiden osalta on maanomistaja ja tilan numero sekä nimi voinut muuttua hyvin pian inventoinnin jälkeen, koska Merijärvellä oli inventointityön aikana (v. 1991) meneillään uusjako.

Oulussa, 8. tammikuuta 1991


Markku Mäki

Markku Mäki

MERIJÄRVEN MUINAISJÄÄNNÖSKOhteet:

1	Ilvessalon mäki	kiviröykkiö,	II
2	Pappilanmaa, Laatokangas	kiviröykkiöitä,	II
3	Talus, Kohtakangas	kiviröykkiö,	II
4	Tanskala, Konikallio	kiviröykkiötä,	II
5	Hiidenlinna	luontainen hiekkapankki	III
6	Jättiläinen	kiviröykkiö,	II
7	Hiitola, Kahlottimenkallio	kiviröykkiöitä	II
8	Tynkilä	kätkölyttö	III
9	Niskakangas	kiviesineen lp.,	III
10	Wiitala, Jussila	kiviesineen lp.,	III
11	Ylikylä, Mikkola	kiviesineiden lp.,	III
12	Eilosten Ellinsaari	kiviesineen lp.,	III
13	Pirttimäki, Eskola	kiviesineen lp.,	III
14	Pirttimäki, Ponnikas	kiviesineen lp.,	III
15	Ylipää, Huhtala	kiviesineen lp.,	III
16	Tanska, Kuoppakangas	vasarakirves hauta,	II
17	Pirttimäki, Pajander	kivikautinen as.p.,	II
18	Niemi	kiviesineen lp.,	III
19	Laitala	suolöytö, sukki,	III
20	Seppälänkorpi	kivikautinen as.p.,	II
21	Eino Mattilan maa	kiviesineen lp.,	III
22	Pirttimäki, Niemi	kiviesineen lp.,	II
23	Eero Härön pelto	kivikautinen as.p.,	II
24	Seth Härön pelto	kiviesineen lp.,	III
25	Arola Ojapatteri	kiviesineen lp.,	III
26	Salmela	kiviesineiden lp.,	III
27	Vitoperä	kiviesineen lp.,	III
28	Lisälä	kivikautinen as.p.,	II
29	Vitoperä, Krapu	kiviesineen lp.,	III
30	Tappuravuori	hajotettu röykkiö,	III
31	Hautakangas	kiviröykkiöitä,	II
32	Honkala	kiviröykkiöitä,	II
33	Tykänkangas	kiviröykkiö,	II
34	Raatoneva	kiviesineen lp.,	III
35	Sainsalo	kivikautinen as.p. (?),	II
36	Pahaoja	kivikautinen as.p.,	II
37	Pyhänkoski, hautausmaa	kivikautinen as.p.	III
38	Myllylä	kiviröykkiö,	II
39	Kivioja	kiviesineen lp.,	III
40	Kaassaari	merran ja katiskan jäänt.,	III
41	Tappuravuori, Kotiranta	kiviröykkiö,	II
42	Ruumissaari	kiviesineen lp.,	III

KOhteiden jakautuminen peruskarttalehdille

2431	06 TALUSKYLÄ, p. 1980 ja 1988	6, 19, 28
2432	04 SAUKONPERÄ, p. 1980	2, 3, 4=0, 5, 9, 10, 16, 18, 20, 21, 24, 33, 36
2432	05 PIRTTIKOSKI, p. 1980	13, 17
2432	07 MERIJÄRVI, p. 1980	1, 7, 8, 11, 12, 14, 15, 22, 23, 25, 26, 27, 29, 30, 31, 32, 34, 35, 37, 38, 39, 40, 41, 42

ESINELUETTELO (KM= kansallismuseo)

KM 1288:8	tasataltta	8 Tynkilä
KM 1288:9	tasataltan teräosa	8 Tynkilä
KM 2106:1	tasataltta	8 Tynkilä
KM 2106:2	tasataltan teräosa	8 Tynkilä
KM 3522:7	tasataltta	9 Niskakangas
KM 3522:8	tasataltta	10 Wiitala, Jussila
KM 3522:9	tuuran teräosa	11 Ylikylä, Mikkola
KM 3522:10	(keihään)kärki	11 Ylikylä, Mikkola
KM 3764:2	tasataltta	12 Eilosten, Ellinsaari
KM 3764:3	reikäkivi	13 Pirttimäki, Eskola
KM 3764:4	kaksoistaltta	14 Pirttimäki, Ponnikas
KM 3764:6	tasataltta	8 Tynkilä
KM 3764:7	tasataltta	8 Tynkilä
KM 3764:8	keihäänkärki	0 Tuntematon
KM 3764:18	reikäkivi	15 Ylipää, Huhtala
KM 6714:2	tasataltta	8 Tynkilä
KM 9463:1	vasarakirves	16 Tanska, Kuoppakangas
KM 9463:2	vasarakirves	16 Tanska, Kuoppakangas
KM 12112	reikäkivi	17 Pirttimäki, Pajander
KM 19401	oikokirves	29 Vitoperä, Krapu
KM 26902:1	piitä	17 Pajander
KM 26902:2	iskoksia	17 Pajander
KM 26902:3	palanutta luuta	17 Pajander
KM 26903:1	kvartsi-iskoksia	20 Seppälänkorpi
KM 26903:2	palanutta luuta	20 Seppälänkorpi
KM 26904:1	kvartsikaavin	23 Ero Härön pelto
KM 26904.2	kvartsikaavin	23 Ero Härön pelto
KM 26904:3	kvartsi-iskoksia	23 Ero Härön pelto
KM 26905:1	kivilajies. katkelma	28 Lisälä
KM 26905:2	kvartsikaavin	28 Lisälä
KM 26905:3	kvartsikaavin	28 Lisälä
KM 26905:4	kvartsikaavin	28 Lisälä
KM 26905:5	kvartsikaavin	28 Lisälä
KM 26905:6	kvartsikaavin	28 Lisälä
KM 26905:7	kvartsikaavin	28 Lisälä
KM 26905:8	kvartsiuurrin	28 Lisälä
KM 26905:9	kvartsiuurrin	28 Lisälä
KM 26906	tasataltta	34 Raatoneva
KM 26907:1	tasataltta	35 Sainsalo
KM 26907:2	kvartsikaavin	35 Sainsalo
KM 26907:3	kvartsi-iskoksia	35 Sainsalo
KM 26908:1	kvartsikaavin	36 Pahaoja
KM 26908:2	kvartsikaavin	36 Pahaoja
KM 26908:3	kvartsi-iskoksia	36 Pahaoja
KM 26909:1	kvartsikaavin	37 Pyhäkoski, hautausmaa
KM 26909:2	kvartsiitti-iskos	37 Pyhäkoski, hautausmaa
KM 26909:3	kvartsi-iskoksia	37 Pyhäkoski, hautausmaa

(PPM=Pohjois-Pohjanmaan museo, Oulu)

PPM 904	tasataltta	28 Lisälä
PPM 945	suksi	19 Laitala
PPM 11800	merran vanne	40 Kaassaari

(MKM=Merijärven kotiseutumuseo)

MKM 58:1	reikäkivi	22 Pirttimäki, Niemi
MKM 59:1	reikäkirveen teelmä	8 Tynkilä
MKM 60:1	pikkutaltoa	23 Eero Härön pelto
MKM 61:1	pikkutaltoa	25 Arola, Ojapatteri
MKM 62:1	tasataltoa	20 Seppälänkorpi
MKM 63:1	pikkutaltoa	24 Seth Härön pelto
MKM ---	reikäkivi (hukassa)	21 Eino Mattilan maa
MKM ---	2 tasataltoa (hukassa)	26 Salmela
MKM ---	tasataltoa (hukassa)	27 Vitoperä
MKM ---	pikkutaltoa (hukassa)	28 Lisälä
MKM ---	reikäkivi (hukassa)	42 Ruumissaari

Alapään kansakoulu, Merijärvi: keskentekoinen reikäkivi, 18 Niemi

Oulaisten kotiseutumuseo: --- (hukassa ?) 39 Kivioja

DIALUETTELO

(Diat luetteloidu Pohjois-Pohjanmaan museon numeroille)

- D. 4031 Eero Härön pelto (23), pellosta löytynyt kiviesineitä, kivikautinen as.p. Kuvattu kaakosta.
- D. 4032 Eero Härön pelto (23), päärakennuksen ympäristön peltoja, pelloista muutamia kvartseja. Kuvattu lounaasta.
- D. 4033 Ks. edellä. Kuvattu etelästä.
- D. 4034 Ks. edellä. Kuvattu etelästä.
- D. 4035 Ilvessalon mäki (1), röykkiö. Kuvattu idästä.
- D. 4036 Ks. edellä. Kuvattu idästä.
- D. 4037 Tykänkangas (33), röykkiö. Kuvattu etelästä.
- D. 4038 Talus, Kohtakangas (3), röykkiö. Kuvattu koillisesta.
- D. 4039 Ks. edellä. Kuvattu lounaasta.
- D. 4040 Tappuravuori (30), hajotettu röykkiö (jatulintarha ?). Kuvattu koillisesta.
- D. 4041 Hiitola, Kahlottimenkallio (7), röykkiö- ja latomusalue. Kuvattu etelästä.
- D. 4042 Ks. edellä. Kuvattu pohjoisesta.
- D. 4043 Ks. edellä. Kuvattu koillisesta.
- D. 4044 Ks. edellä. Kuvattu lounaasta.
- D. 4045 Pappilan maa, Laatokangas (2), röykkiö I. Kuvattu etelästä.
- D. 4046 Ks. edellä. Kuvattu koillisesta.
- D. 4047 Pappilan maa, Laatokangas (2), röykkiö II. Kuvattu idästä.
- D. 4048 Pappilan maa, Laatokangas (2), röykkiö III. Kuvattu etelästä.
- D. 4049 Ks. edellä. Kuvattu etelästä.
- D. 4050 Honkala (32), röykkiö I. Kuvattu kaakosta.
- D. 4051 Honkala (32), röykkiö II. Kuvattu kaakosta
- D. 4052 Honkala (32), röykkiö III. Kuvattu idästä.
- D. 4053 Ks. edellä. Kuvattu lännestä.
- D. 4054 Hautakangas (31), röykkiö I. Kuvattu kaakosta.

- D. 4055 Hautakangas (31), röykkiö II. Kuvattu koillisesta.
- D. 4056 Hautakangas (31), röykkiö III. Kuvattu etelästä.
- D. 4057 Tanskala, Konikallio (4), röykkiö I. Kuvattu etelästä.
- D. 4058 Ks. edellä. Kuvattu pohjoisesta.
- D. 4059 Tanskala, Konikallio (4), röykkiö II. Kuvattu pohjoisesta.
- D. 4060 Ks. edellä. Kuvattu pohjoisesta.
- D. 4061 Pahaoja (36), aluetta, josta löydetty kvartseja ja palaneita kiviä keskittymänä, kivik. as.p. Kuvattu lännestä.
- D. 4062 Hautausmaa (37), kvartsien ja palaneiden kivien löytöpaikka, tuhoutunut kivik. as.p. Kuvattu kaakosta.
- D. 4063 Myllylä (38), röykkiö. Kuvattu etelästä.
- D. 4064 Ks. edellä. Kuvattu pohjoisesta.
- D. 4065 Pirttimäki Pajander (17), kiviesineen ja kvartsien löytöpaikka, kivik. as.p. Kuvattu koillisesta.
- D. 4066 Jättiläinen (6), röykkiö. Kuvattu koillisesta.
- D. 4067 Ks. edellä. Kuvattu lounaasta.
- D. 4068 Ks. edellä. Kuvattu lännestä.
- D. 4069 Lisälä (28), kiviesineen löytöpaikka, kivikautinen as.p. Kuvattu idästä.
- D. 4070 Ks. edellä. Kuvattu lännestä.
- D. 4071 Ks. edellä. Kuvattu lännestä.
- D. 4072 Kaassaari (40), suolöytöjä, kuivatun Merijärven pohjasta. Kuvattu Leena ja Ahti Hiitolan pihalla.
- D. 4073 Ks. edellä.
- D. 4074 Kaassaari (40), löytöaluetta. Kuvattu koillisesta.
- D. 4075 Ks. edellä. Kuvattu kaakosta.
- D. 4076 Tappuravuori, Kotiranta (41), röykkiö. Kuvattu kaakosta.
- D. 4077 Ks. edellä. Kuvattu kaakosta.
- D. 4078 Ks. edellä. Kuvattu idästä

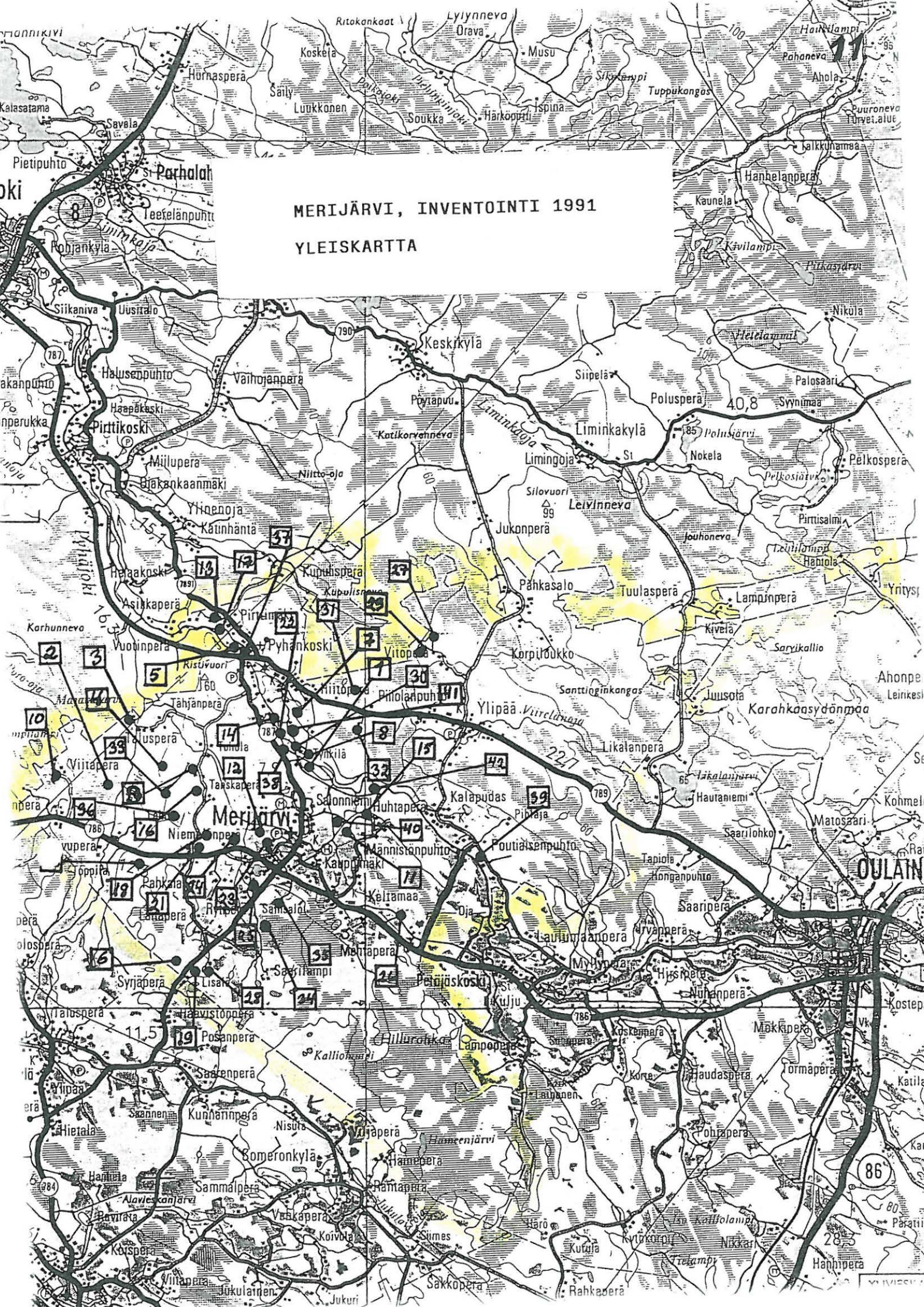
NEGATIIVILUETTELO

(Negatiivit luetteloitu Pohjois-Pohjanmaan museon numeroille)

- F. 27684 Eero Härön pelto (23), kivikautinen asuinpaikka. Kuvattu kaakosta.
- F. 27685 Ks. edellä. Kuvattu kaakosta.
- F. 27686 Eero Härön pelto (23), päärakennuksen ympäristön peltoja, pelloista muutamia kvartseja. Kuvattu lounaasta.
- F. 27687 Ks. edellä. Kuvattu etelästä.
- F. 27688 Seppälänkorpi (20), kivikautinen asuinpaikka. Kuvattu luoteesta.
- F. 27689 Ks. edellä. Kuvattu lounaasta.
- F. 27690 Ks. edellä. Kuvattu lounaasta.
- F. 27691 Ilvessalon mäki (1), röykkiö. Kuvattu lännestä.
- F. 27692 Ks. edellä. Kuvattu koillisesta.
- F. 27693 Tykänkangas (33), röykkiö. Kuvattu lännestä.
- F. 27694 Ks. edellä. Kuvattu idästä.
- F. 27695 Talus, Kohtakangas (3), röykkiö. Kuvattu luoteesta.
- F. 27696 Ks. edellä. Kuvattu lounaasta.
- F. 27697 Tappuravuori (30), hajotettu röykkiö (jatulintarha?). Kuvattu koillisesta.
- F. 27698 Hiitola, Kahlottimenkallio (7), röykkiö- ja latomusalue. Kuvattu kaakosta.
- F. 27699 Ks. edellä. Kuvattu kaakosta.
- F. 27700 Ks. edellä. Kuvattu idästä.
- F. 27701 Ks. edellä. Kuvattu pohjoisesta.
- F. 27702 Ks. edellä. Kuvattu pohjoisesta.
- F. 27703 Ks. edellä. Kuvattu etelästä.
- F. 27704 Ks. edellä. Kuvattu kaakosta.
- F. 27705 Pappilanmaa, Laatokangas (2), röykkiö I. Kuvattu kaakosta.
- F. 27706 Ks. edellä. Kuvattu koillisesta.

- F. 27707 Pappilanmaa, Laatokangas (2), röykkiöt II/2 ja II/3. Kuvattu kaakosta.
- F. 27708 Pappilanmaa, Laatokangas (2), röykkiö II/3. Kuvattu koillisesta.
- F. 27709 Pappilanmaa, Laatokangas (2), röykkiöt II/3 ja II/2. Kuvattu koillisesta.
- F. 27710 Pappilanmaa, Laatokangas (2), röykkiö III. Kuvattu lounaasta.
- F. 27711 Sainsalo (35), mahdollinen kivikautinen asuinpaikka talon ympäristössä. Kiviesineen löytöpaikka jossakin etualalla. Kuvattu pohjoisesta.
- F. 27712 Ks. edellä. Kuvattu pohjoisesta.
- F. 27713 Honkala (32), röykkiö I/1. Kuvattu lounaasta.
- F. 27714 Honkala (32), röykkiö I/2. Kuvattu kaakosta.
- F. 27715 Honkala (32), röykkiö III. Kuvattu idästä.
- F. 27716 Ks. edellä. Kuvattu lännestä.
- F. 27717 Hautakangas (31), röykkiö I. Kuvattu kaakosta.
- F. 27718 Hautakangas (31), röykkiö II, taustalla röykkiö I. Kuvattu pohjoisesta.
- F. 27719 Hautakangas (31), röykkiö III. Kuvattu idästä.
- F. 27720-21 Tanska, Kuoppakangas (16), panoraama Kuoppakankaan metsiköstä. Kuvattu kaakosta.
- F. 27722 Tanskala, Konikallio (4=0), röykkiö II. Kuvattu etelästä.
- F. 27723 Ks. edellä. Kuvattu pohjoisesta.
- F. 27724 Tanskala, Konikallio (4=0), röykkiö I. Kuvattu kaakosta.
- F. 27725 Ks. edellä. Kuvattu pohjoisesta.
- F. 27726 Ks. edellä. Kuvattu koillisesta.
- F. 27727 Ks. edellä. Kuvattu koillisesta.
- F. 27728 Pahaoja (36), hajonnut liesi tieleikkauksessa. Kuvattu lounaasta.
- F. 27729 Pahaoja (36), kivikautista asuinpaikka-aluetta. Kuvattu luoteesta.
- F. 27730 Ks. edellä. Kuvattu pohjoisesta.

- F. 27731 Pahaoja (36), kivikautista asuinpaikka-aluetta. Kuvattu lännestä.
- F. 27732 Pyhänkoski, hautausmaa (37), kvartsien ja palaneiden kivien löytöpaikka, tuhoutunut kivikautinen as.p. Kuvattu lounaasta.
- F. 27733 Myllylä (38), röykkiö. Kuvattu lounaasta.
- F. 27734 Ks. edellä. Kuvattu lännestä.
- F. 27735-36 Pirttimäki, Pajander (17), panoraamakuva kivikautisesta löytöpaikasta ja asuinpaikasta. Kuvattu pohjoisesta.
- F. 27737 Jättiläinen (6), röykkiö. Kuvattu lounaasta.
- F. 27738 Ks. edellä. Kuvattu koillisesta.
- F. 27739 Ks. edellä. Kuvattu lännestä.
- F. 27740-41 Lisälä (28), panoraama kivikautisesta asuinpaikasta, navetan takana oleva pelto. Kuvattu idästä.
- F. 27742-43 Ks. edellä. Kuvattu koillisesta.
- F. 27744 Lisälä (28), navetan takainen pelto, jossa kivikautinen asuinpaikka. Kuvattu pohjoisesta.
- F. 27745 Lisälä (28), kivikautista asuinpaikka-aluetta. Kuvattu luoteesta.
- F. 27746 Kaassaari (40), suolöytöjä kuivatun Merijärven pohjasta. Kuvattu Leena ja Ahti Hiitolan pihalla.
- F. 27747 Ks. edellä.
- F. 27748 Kaassaari (40), suolöytöaluetta. Kuvattu kaakosta.
- F. 27749 Ks. edellä. Kuvattu kaakosta.
- F. 27750 Ks. edellä. Kuvattu koillisesta.
- F. 27751 Ks. edellä. Kuvattu Koillisesta.
- F. 27752 Tappuravuori, Kotiranta (41), röykkiö. Kuvattu kaakosta.
- F. 27753 Ks. edellä. Kuvattu idästä.



MERIJÄRVI, INVENTOINTI 1991
YLEISKARTTA

OULAIN

MERIJÄRVI 1

Kohteen nimi: Ilvessalon mäki

Määrittely ja mj-lk: Kiviröykkiö, II

Peruskartta: 2432 07 Merijärvi, p. 1980

Koordinaatit: X=7135 84
Y=2522 24
Z=n. 50

Kylä: Pirttimäki

Tila: Patokoski

Rek.no: 5:4

Maanomistaja: Jouni Pahkasalo, 96240 Pyhäkoski

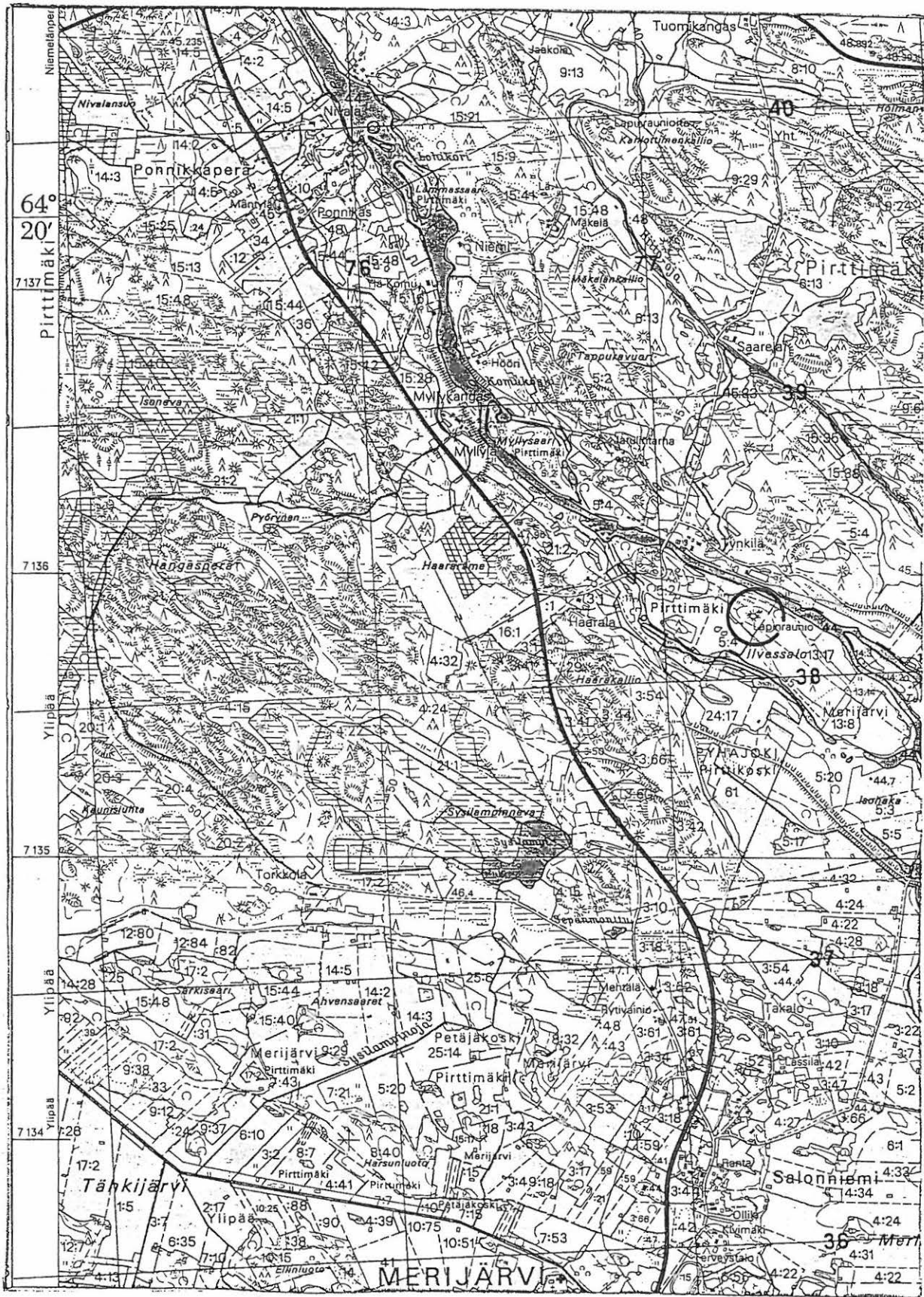
Tutkimukset: Aarne Europaeus, tark. 1914
Liisa Erä-Esko, tark. 1976

Löydöt: ---

Kartat: Peruskarttaote: 2432 07 Merijärvi

Valokuvat, diat: F. 27691-27692, D. 4035-4036

Kohteen kuvaus: Kohde sijaitsee noin 2,2 km pohjoiskoilliseen Merijärven kirkolta, Pyhäjoessa olevassa Ilvessalon saaresa lähes saaren keskellä sijaitsevalla avokalliolla, sen itäpäässä. Röykkiö on kasattu noin päänkokoisista ja hieman suuremmista kivistä. Röykkiössä ei ole havaittavissa selvää rakennetta. Röykkiö on hieman pitkulainen kallion suuntaisesti. Pituutta E-W -suunnassa n. 4,5 m ja leveyttä N-S -suunnassa 3 m. Korkeutta röykkiöllä on 40-50 cm. Röykkiön keskusta on säilynyt ehjänä ja kivet ovat sammaleen ja jäkälän peittämiä. Röykkiö on kasattu ilman maatäytettä. Ympäröivä maasto on mäntyvaltaista kangasmetsää.



2520

2521

2522

Peruskartta, Merijärvi 2432 07, p. 1980

Merijärven inventointi 1991 M. Mäki vuoti

MERIJÄRVI 2

Kohteen nimi: Pappilan maa, Laatokangas (piti Laatokangas)

Määrittely ja mj-lk: Kiviröykkiöitä, II

Peruskartta: 2432 04 Saukonperä, p. 1980

Koordinaatit:

I	X=7135 44
	Y=2515 80
	Z=n.32,5
II	X=7135 30
	Y=2515 94
	Z=n.32,5
III	X=7135 23
	Y=2515 96
	Z=n.32,5
IV	X=7135 26
	Y=2515 84
	Z=n.32,5

Kylä: Merijärvi

Tila: Laurila

Rek.no: 11:8

Maanomistaja: Merijärven seurakunta, 86220 Merijärvi

Tutkimukset: Yrjö Kortekankaan kirje v.1925
Aarne Europaeus, tark. 1932

Löydöt: ---

Kartat: Peruskarttaote: 2432 04 Saukonperä

Valokuvat, diat: F. 27705-27710, D. 4045-4049

Kohteen kuvaus: Laatokankaan muinaisjäännösalue sijaitsee noin 6 km länsiluoteeseen Merijärven kirkolta. Kohde käsittää kaikkiaan 4 erillistä röykkiökeskittymää, jotka sijaitsevat Laatokankaan lounaisosassa. Röykkiöt on kasattu suosta kohoavien avokallioiden päälle. Maaperä alueella on hyvin kallioinen ja louhikkoinen.

LAATOKANGAS I

Laatokangas I käsittää ainoastaan yhden röykkiön, joka sijaitsee Laatokankaan pohjoisosassa suosta kohoavan yksinäisen avokallion päällä. Röykkiö on hieman pitkulainen ja pituutta sillä on N-S -suunnassa n. 7 m ja W-E -suunnassa noin 5 m. Röykkiö noudattaa avokallion muotoa, ja on kasattu päänkokoisista mukulakivistä. Röykkiössä ei ole selvää rakennetta, ja se on hieman "valunut" kaak-

koiskulmasta. Kivet ovat jäkälän ja sammaleen peittämiä. Korkeutta rakenteella on n. 40-50 cm.

LAATOKANGAS II

Laatokangas II käsittää kolme rökkiötä, rökkiöt II/1, II/2 ja II/3.

LAATOKANGAS II/1 sijaitsee noin 200 m kaakkoon Laatokangas I:stä. Kysymyksessä on kallion päälle osin louhikkoon kasatusta rökkiötä/latomuksesta, jossa ei ole nähtävissä selviä rakenteita. Rökkiö on rakennettu noin päänkokoisista mukulakivistä ja pituutta sillä on N-S -suunnassa 7 m ja E-W -suunnassa 4 m. Rökkiö on noin 20-30 cm korkea.

LAATOKANGAS II/2 sijaitsee noin 5 m kaakkoon rökkiöstä II/1. Rakenteeltaan se muistuttaa myös rökkiötä II/1 ja on kärsinyt varsin paljon. Hajottamisen seurauksena rökkiö erottuu varsin epäselvänä rakenteena. Kasattu myös päänkokoisista kivistä. Pituutta rökkiöllä on vajaat 7 m N-S -suunnassa ja leveyttä reilut 3 m E-W -suunnassa. Korkeutta rökkiöllä on noin 25 cm.

LAATOKANGAS II/3 sijaitsee noin 6 m itään rökkiöstä II/2 ja on hiukan "epämääräinen" päänkokoisista ja miehennostannaisista kivistä kasattu rökkiö, jonka pohjoispäässä on on muuta kiveystä huomattavasti suurempi kivi. Rökkiöllä on pituutta N-S -suunnassa 5 m ja leveyttä E-W -suunnassa 4 m ja korkeutta 50 cm. Rökkiö on kasattu kalliopohjalle kuten Laatokankaan muutkin rökkiöt.

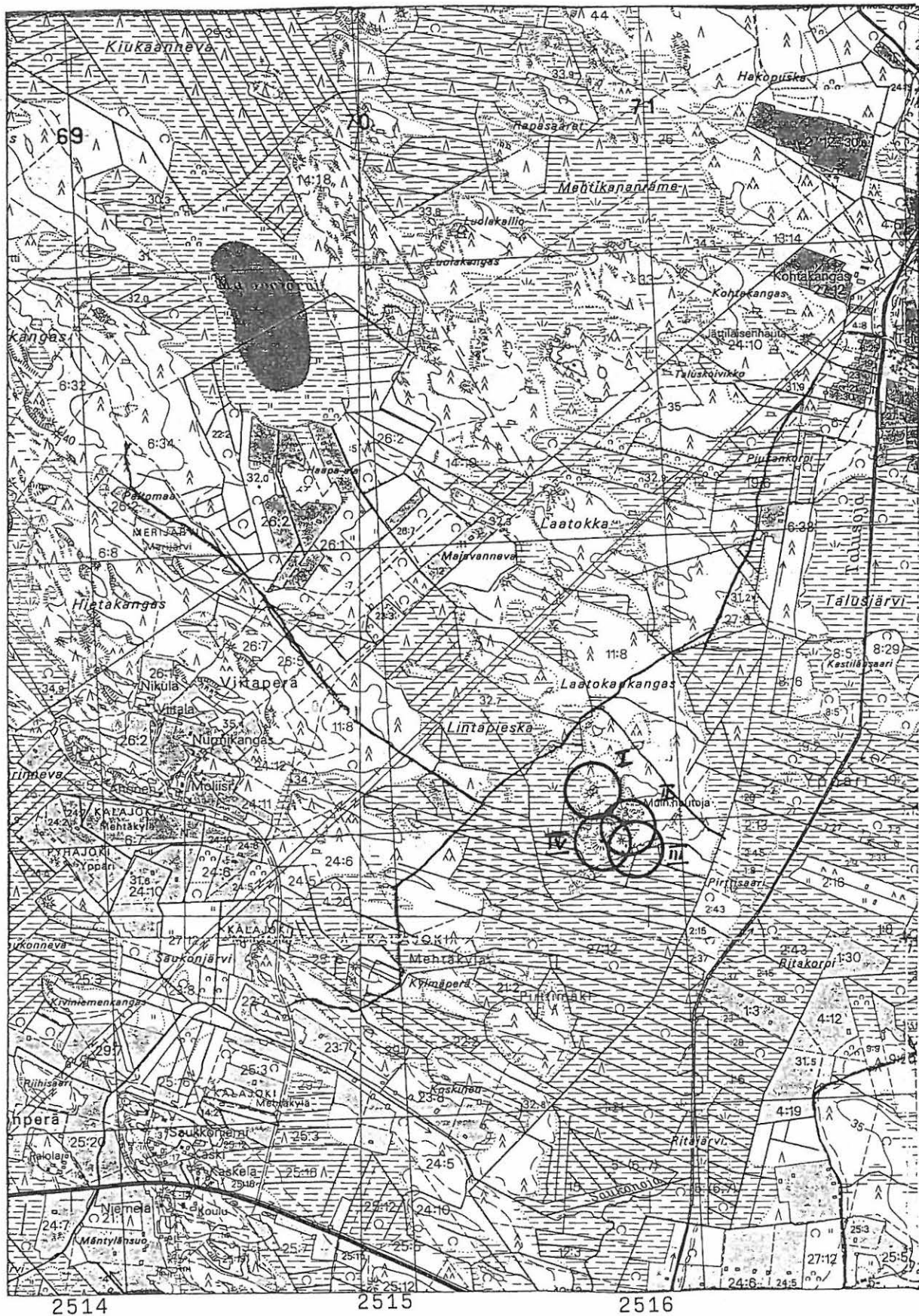
LAATOKANGAS III

Laatokangas III sijaitsee noin 50 m kaakkoon Laatokangas II/3:sta. Kyseessä on osin mukulakivistä ja osin liuskekivistä kasattu rakenne. N-S -suunnassa rökkiöllä on pituutta 10 m ja E-W -suunnassa noin 6 m. Korkeutta rökkiöllä on 50-60 cm. Rakennelman pohjoispää on säilynyt ehjänä, mutta eteläpäättä on pahoin pengottu noin 2,5 x 0,8 m suuruiselta alueelta. Rökkiössä ei ole havaittavissa selvää rakennetta. Kaiveleminen on tapahtunut ilmeisesti useita kymmeniä vuosia sitten päätellen jäkälä- ja saamalkasvustosta.

LAATOKANGAS IV

Laatokangas IV käsittää kaksi rökkiötä, rökkiöt IV/1 ja IV/2. LAATOKANGAS IV/1 sijaitsee noin 110 m länsiluoteeseen Laatokangas III:sta. Kyseessä on avokalliolle tehty matala latomus, jonka halkaisija on 4 m. Rökkiössä ei ole selvää rakennetta, ja se on kasattu päänkokoisista kivistä. Korkeutta rökkiöllä on noin 20-30 cm. LAATOKANGAS IV/2 sijaitsee noin 10 m pohjoiseen Laatokangas IV/1:stä, ja on rakenteeltaan tätä vastaava. Rökkiön halkaisija on 4,5 m ja korkeutta rökkiöllä on 30-35 cm. Rökkiön kasaamiseen on käytetty päänkokoisia ja hieman suurempia kiviä, jotka ovat sammal- ja jäkäläkasvuston peittämiä.

MERIJÄRVI 2 PAPPILAN MAA, LAATOKANGAS I, II, III, IV



Peruskartta, Saukonperä 2432 04, p. 1980
 Merijärven inventointi 1991 M. Mäki vuoti

MERIJÄRVI 3

Kohteen nimi: Talus, Kohtakangas

Määrittely ja mj-lk: Kiviröykkiö, II

Peruskartta: 2432 04 Saukonperä, p. 1980

Koordinaatit: X=7137 02
Y=2516 56
Z=n. 35

Kylä: Merijärvi

Tila: Kohtakangas

Rek.no: 27:12

Maanomistaja: Ari Mehtälä, 86240 Pyhäkoski

Tutkimukset: Y. Kortekankaan kirje v. 1925
Paula Purhonen, tark. 1975

Löydöt: ---

Kartat: Peruskarttaote: 2432 07 Saukonperä

Valokuvat, diat: F. 27695-27696, D. 4038-4039

Kohteen kuvaus: Kohde sijaitsee noin 6 km luoteeseen Merijärven kirkolta Kohtakankaaksi nimetyllä alueella, ja noin 300 m lounaaseen Kohtakankaan tilan päärakennuksesta. Kiviröykkiö on kasattu ympäröivää aluetta korkeammalle harjanteelle, avokallion päälle, sen itäpäähän. Röykkiö on lähes pyöreä, halkaisijaltaan noin 6 m, ja korkeutta sillä 60-80 cm. Röykkiön keskellä on kraateria muistuttava painanne, halkaisijaltaan noin 1,20 m ja syvyyttä painanteella on 50-60 cm. Röykkiössä on varsinkin länsireunalla kaivelemisen jälkiä. Muutoin rakenne on hyvin säilynyt ja kivet ovat jäkälän ja sammaleen peittämiä. Röykkiö on kasattu päänkokoisista ja hieman suuremmista kivistä ilman maatäytettä. Röykkiön ympäröivä alue on hakattu muutamia vuosia sitten, jonka jälkeen alue on äestetty. Äestysurissa ei ollut havaittavissa merkkejä kiinteästä muinaisjäännöksestä.

MERIJÄRVI 3 TALUS, KOHTAKANGAS



Peruskartta, Saukonperä 2432 04, p. 1980

Merijärven inventointi 1991, M. Mäki vuoti

MERIJÄRVI 4 = 0

Kohteen nimi: Tanskala, Konikallio
Määrittely ja mj-lk: Kiviröykkiöitä, II
Peruskartta: 2432 04 Saukonperä, p. 1980
Koordinaatit: I X=7135 60
Y=2517 38
Z=n. 40
II X=7135 55
Y=2517 44
Z=n.40
Kylä: Merijärvi
Tila: Tanskala
Rek.no: 30
Maanomistaja: Tuomas Tanskan perikunta (Veli Tanska,
86220 Merijärvi)
Tutkimukset: Y. Kortekankaan kirje v. 1925
Aarne Äyräpää, tark. 1932
Paula Purhonen, tark. 1976
Löydöt: ---
Kartat: Peruskarttaote: 2432 04 Saukoperä
Valokuvat, diat: F. 27722-27727, D. 4057-4060

Kohteen kuvaus: Konikallion röykkiöalue sijaitsee noin 5 km länsiluoteeseen Merijärven kirkolta Tanskaperän ja Talusperän välisessä maastossa, jossa avokalliomuodostumat pistävät esiin useassa eri kohtaa. Röykkiöalue käsittää kaksi erillistä kohdetta.

KONIKALLIO I

Kohde käsittää kaksi peräkkäistä röykkiötä, jotka ovat kiinni toisissaan, ja sijaitsevat kaakkoisluoteisuuntaisen laakean avokallion luoteispäässä. Kohteen eteläinen röykkiö on hieman soikeahko, N-S -suunnassa lähes 6 m ja E-W -suunnassa reilut 5 m. Röykkiön keskellä on penkomisen seurauksena syntynyt kraateri, lähes kivetön syvennys, joka on halkaisijaltaan lähes 3 m. Vallin korkeus on 50-70 cm.

Pohjoisempi röykkiö on kiinni eteläisessä röykkiössä, ja niillä on yhteinen valli. N-S -suunnassa pohjoisella röykkiöllä on pituutta reilut 5 m ja E-W -suunnassa noin 7,5 m. Myös tätä röykkiötä on kaiveltu niin, että on muodostunut lähes kivetön syvennys halkaisijaltaan 3,5-4 m, jossa avokallio on paikoin näkyvissä. Vallin korkeus on itälaidalla noin 70 cm ja länsilaidalla 50 cm. Molemmat röykkiöt on kasattu noin päänkoisista ja hieman suuremmista kivistä ilman maatyttä.

Vallimuodostelmat ovat syntyneet aivan ilmeisesti kaivelemisen seurauksena. Kysymyksessä on saattanut olla kaksi lähekkäistä erillistä röykkiötä, täysin mahdollista on myös se, että kysymyksessä on ainoastaan yksi röykkiö, jonka muodon ja rakenteen penkominen on rikkonut. Varsinaisia rakenteellisia yksityiskohtia ei ole havaittavissa. Kiviä peittää sammal- ja jäkäläkasvusto, joka viittaa, että kaivelemisesta on kulunut useita vuosikymmeniä. Lisäksi molempien röykkiöiden päällä kasvaa nuorta puustoa. Ympäröivä maasto on avokallioista jäkäläkangasta, jossa kasvaa nuorta männikköä.

KONIKALLIO II

Konikallio II sijaitsee vajaat 100 m luoteeseen Konikallio I:stä. Röykkiö on kasattu pohjois-eteläsuuntaiselle avokalliolle, joka kohoaa ympäröivää aluetta korkeammalle. Röykkiössä on selviä penkominen jälkiä erityisesti pohjoisreunalla, jonka seurauksena röykkiö on "venynyt" pituutta. N-S -suunnassa röykkiöllä on pituutta 10 m ja leveyttä E-W -suunnassa 6 m. Korkeutta röykkiöllä on enimmillään 40-50 cm. Röykkiö on kasattu avaokallioiden keskellä olevaan syvennykseen, ja kasaamiseen on käyetty pääenkoisia ja miehennostannaisia kiviä. Rakenteellisia yksityiskohtia ei ole havaittavissa, ja kaivelemisen seurauksena röykkiön keskellä on useassa kohdin kallio-pinta näkyvissä. Kiviä peittää sammal- ja jäkäläkasvusto. Ympäröivä alue on kangaspohjaista maastoa, jossa kasvaa nuorta männikköä.

MERIJÄRVI 5

Kohteen nimi: Hiidenlinna

Määrittely ja mj-lk: Luontainen hiekkapankki (hävitetty osin soranotossa) III

Peruskartta: 2432 04 Saukonperä, p. 1980

Koordinaatit: X=7139 82
Y=2519 86
Z=n. 37,5

Kylä: Pirttimäki

Tila: Ylitalo

Rek.no: 10:64

Maanomistaja: Aulis Seppälä, 86240 Pyhäkoski

Tutkimukset: SMYA XII
S. Ingman, Salon kihlakunta
Aarne Europaeus, tark. v.1914

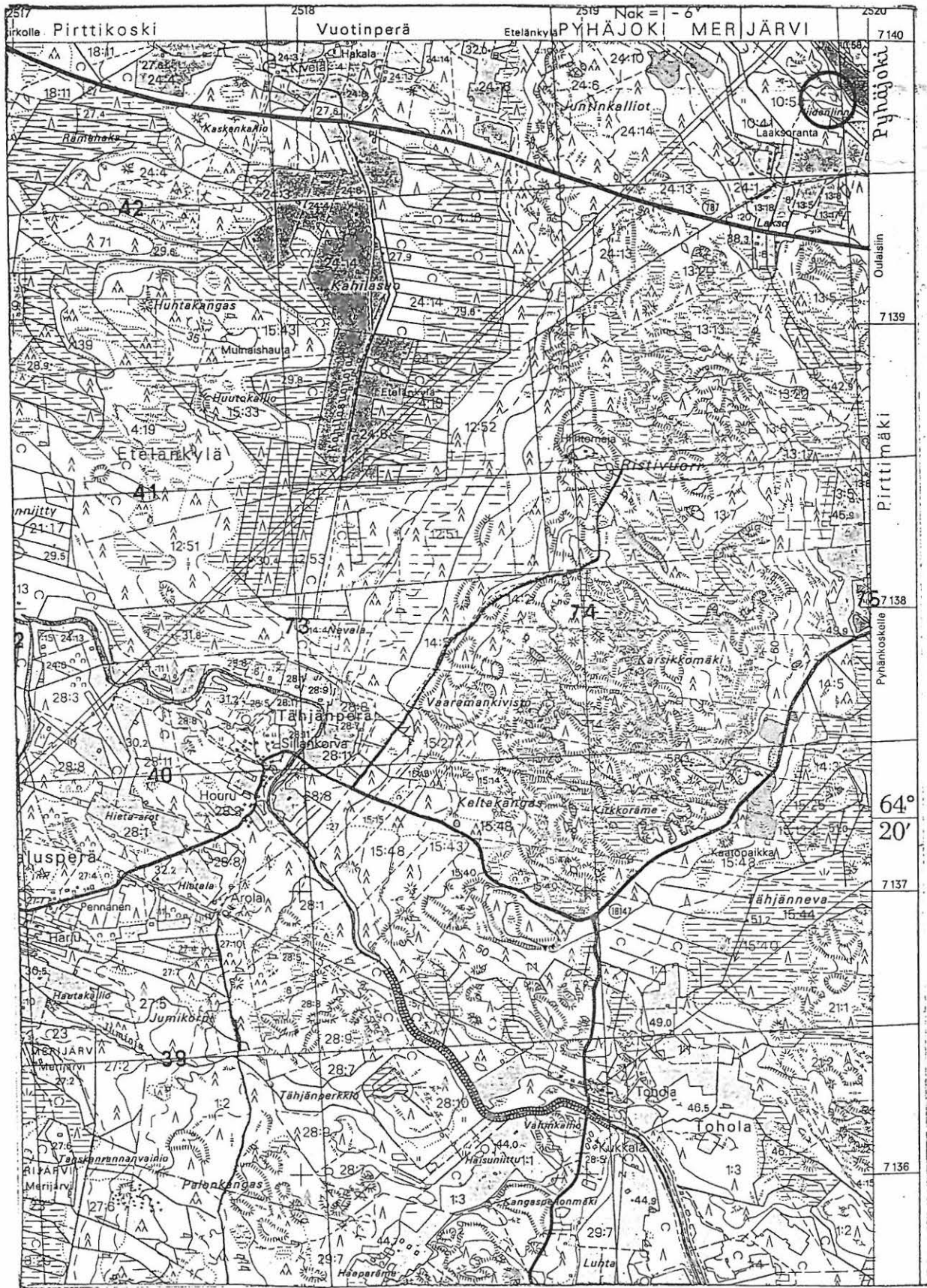
Löydöt: ---

Kartat: Peruskarttaote: 2432 04 Saukonpoerä

Valokuvat, diat: ---

Kohteen kuvaus: Kohde sijaitsee lähellä Merijärven ja Pyhäjoen kunnan rajaa Pyhäjoen etelärannalla, Puhäkosken ylittäväältä maantiesillalta (tie 789) noin 1 km luoteeseen. Kysymyksessä on luontainen hiekkaharjanne, pankki, ja se ei ole siten kiinteä muinaisjäännös. Harjanteella mahdollisesti olleet muinaisjäännökset on hävitetty soranotossa ja alueen myöhemmän käytön aikana. Tämän totesi Europaeus jo v. 1914.

MERIJÄRVI 5 HIIDENLINNA



Peruskartta, Saukonperä 2432 04, p. 1980
 Merijärven inventointi 1991 M. Mäkivuoti

MERIJÄRVI 6

Kohteen nimi: Jättiläinen

Määrittely ja mj-lk: Kiviröykkiö II

Peruskartta: 2431 06 Taluskylä, p. 1979 ja 1988

Koordinaatit: X=7129 50
Y=2518 02
Z=n. 70

Kylä: Merijärvi

Tila: Rantala

Rek.no: 10:75

Maanomistaja: Tuomas H. Ranta-Eilolan perikunta (Siiri Ranta-Eilola, Vanhustentalo, 86220 Merijärvi)

Tutkimukset: Y. Kortekankaan kirje v. 1893

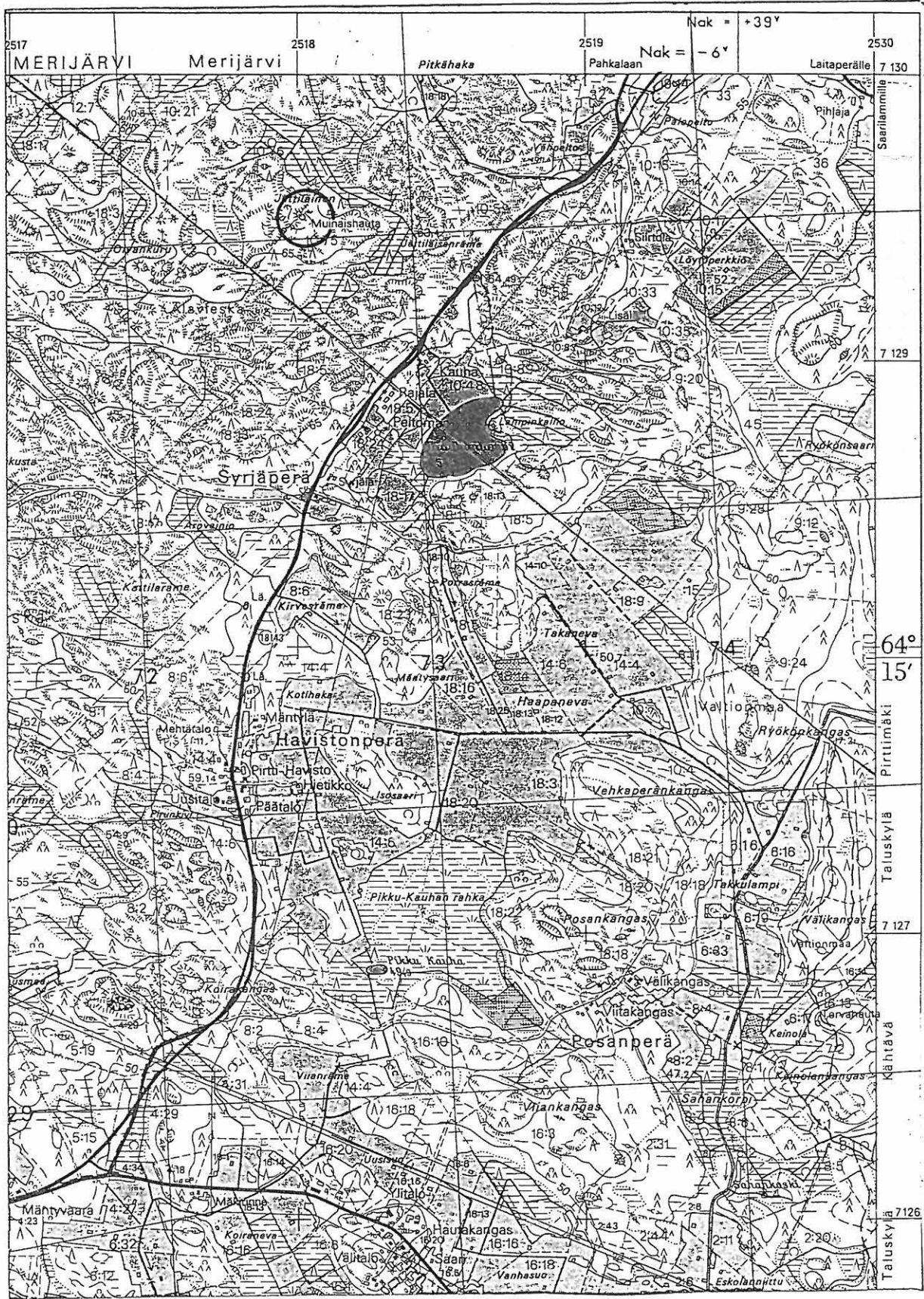
Löydöt: ---

Kartat: Peruskarttaote: 2431 06 Taluskylä

Valokuvat, diat: F. 27737-27739, D. 4066-4068

Kohteen kuvaus: Kohde sijaitsee lähellä Merijärven ja Alavieskan rajaa, kuntien rajan ja tien 787 leikkauskohdasta noin 600 m pohjoiskoilliseen. Alueella on useita avokalliopaljastumia, joista korkeimman avokallion päälle on kasattu päänkoisista ja miehennostannaisista kivistä hieman pitkulainen röykkiö. E-W -suunnassa röykkiöllä on pituutta noin 9 m ja N-S -suunnassa 8 m. Röykkiön keskellä on 80 cm syvä kraateria muistuttava kuopanne, jonka halkaisija on 3 m. Kuopanne on syntynyt aivan ilmeisesti kaivelemisen seurauksena. Korkeutta röykkiöllä on 1,20 m. Röykkiössä on lisäksi sekä itälaidalla että länsilaidalla noin metrin halkaisijaltaan oleva alue, josta näkyy, että röykkiötä on kaiveltu. Näillä kuopanteilla on syvyyttä 35-40 cm. Röykkiössä on havaittavissa suuremmista kivistä rakennettu kehäkiveys, joka ei kuitenkaan ole näkyvästi selvästi joka puolella. Sammal- ja jäkäläkasvusto kivien päällä viittaa siihen, että kaiveleminen on tapahtunut useita vuosikymmeniä sitten.

MERIJÄRVI 6 JÄTTILÄINEN



Peruskartta, Taluskylä 2431 06, p. 1979 ja 1988

Merijärven inventointi 1991 M. Mäki vuoti

MERIJÄRVI 7

Kohteen nimi: Hiitola, Kahlottimenkallio

Määrittely ja mj-lk: Kiviröykkiöitä ja latomuksia, II

Peruskartta: 2432 07 Merijärvi, p. 1980

Koordinaatit: röykkiö 2 X=7137 60
Y=2521 88
Z=n. 55

röykkiö 5 X=7137 56
Y=2521 90
Z=n. 55

Kylä: Pirttimäki

Tila: Rauhala

Rek.no: 9:53

Maanomistaja: Tauno Hiitola, 86240 Pyhäkoski

Tutkimukset: Liisa Erä-Esko, tark. 1976 (?)

Löydöt: ---

Kartat: Peruskarttaote: 2431 07 Merijärvi
Yleiskarttaluonnos

Valokuvat, diat: F. 27698-27704, D. 4041-4044

Kohteen kuvaus: Kahlottimenkallion röykkiö- ja latomusalue sijaitsee 4 km pohjoiseen Merijärven kirkolta, alueella, jossa Pyhäjoen sivuhaara Hiito-oja tekee jyrkän lähes 180 asteen mutkan kiertäen Kahlottimenkallion. Röykkiöt ja latomukset ovat niemenkärjessä avokallioiden päällä ja kallioiden notkelmissa. Maasto on kauttaaltaan hyvin kallioista, osin jäkäläkangasta, jossa kasvaa mäntymetsää. Kahlottimenkalliolla on kaikkiaan 10 erilaista kohdetta, osa selviä röykkiöitä, osa hieman epäselvästi hahmottuvia latomuksia.

KOHDE 1

Kahlottimenkallion niemelle, niemen kärkeen, avokalliolle ja osin kallioiden notkelmaan kasattu koillislounassuuntainen latomus, jolla on pituutta 2,5 m ja leveyttä kaakkoislounassuunnassa 1,2 m. Latomus on tehty käyttäen hyväksi kallioiden väliin jäänyttä notkelmaa, joka on täytetty noin päänkokoisilla kivillä. Rakenteessa ei ole kaivelemisen jälkiä, ja kivet ovat jäkälän peittämiä.

KOHDE 2

Kohde 2 on röykkiö, joka sijaitsee noin 30 m kaakkoon kohteesta 1, ja on avokallion päälle kasattu lähes pyöreä röykkiö, jonka halkai-

sija on 8 m. Korkeuta röykkiöllä on noin 50 cm. Röykkiössä ei ole havaittavissa rakenteellisia yksityiskohtia eikä penkomisen jälkiä, vaikka onkin hieman "levinnyt". Rakentamiseen käytetty päänkokoisia ja miehennostannaisia kiviä.

KOHDE 3

Röykkiö, joka sijaitsee noin 6 m kaakkoon kohteesta no 2. Kysymyksessä on avokallion päälle päänkokoisista kasattu pyöreähkö röykkiö, jonka halkaisija on noin 6,5 m. Röykkiö on erittäin hyvin säilynyt. Röykkiön keskellä on myrskyn kaatama mänty, joka ei näytä kuitenkaan rikkoneen röykkiötä. Röykkiön korkeus on 45-55 cm.

KOHDE 4

Latomus, joka sijaitsee noin 20 m suoraan etelään kohteesta no 3. Latomus on kasattu avokallioiden väliin ja on säilynyt koskemattomana. E-W -suunnassa latomuksella on pituutta 2,5 m ja leveyttä N-S -suunnassa 1,3 m. Kasaamiseen on käytetty päänkokoisia kiviä. Latomuksen pinta kohoa ympärillä olevien kalioiden tasalle.

KOHDE 5

Röykkiö, joka sijaitsee noin 10 m kaakkoon kohteesta no 4. Röykkiö on kasattu kalliolle, ja on muodoltaan pyöreä. Röykkiön halkaisija on 7 m ja korkeutta sillä on 60-70 cm. Röykkiön keskikohdasta on heitelty jonkinverran kiviä pois, muutoin rakenne on hyvin säilynyt.

KOHDE 6

Latomus, joka sijaitsee noin 5 m kaakkoon kohteesta no 5. Kallioiden väliin kasattu kaakkolounassuuntainen 3 m pitkä ja 2 m leveä latomus. Kasaamiseen käytetty päänkokoisia kiviä, joilla on täytetty kallioiden väliin jäänyt syvennys. Latomus näyttää säilyneen koskemattomana.

KOHDE 7

Avokalliolle kasattu röykkiö, joka sijaitsee välittömästi kohteen no 6 itäpuolella. Röykkiö on lähes pyöreä, 4 m halkaisijaltaan ja on 50 cm korkea. Kasaamiseen käytetty päänkokoisia ja miehennostannaisia kiviä. Röykkiössä ei ole havaittavissa selvää rakennetta, ja se näyttää säilyneen koskemattomana.

KOHDE 8

Kallion päällä oleva röykkiö, joka sijaitsee noin 6 m etelälounaaseen kohteesta no 5. Röykkiö on lähes pyöreä, halkaisijaltaan noin 5 m. Korkeutta röykkiöllä on 50-55 cm. Kohteen kasaamisessa on käytetty noin päänkokoisia kiviä, eikä siinä ole havaittavissa penkomisen jälkiä.

KOHDE 9

Röykkiö, joka sijaitsee vajaat 3 metriä kaakkoon kohteesta no 8.

Röykkiö on kasattu päänkoisista kivistä avokallion päälle, ja muoltaan se on pyöreä. Röykkiön halkaisija on 5 m ja korkeutta sillä 40 cm. Röykkiössä ei ole havaittavissa rakenteellisia yksityiskoh-
tia ja näyttää säilyneen koskemattomana.

KOHDE 10

Latomus, joka sijaitsee noin 9 m lounaaseen kohteesta no 8. Kysymyksessä on kallioiden väliin kasattu luoteiskaakkoisuuntainen latomus, jolla on pituutta 3 m ja leveyttä 2 m. Kasattu päänkoisista kivistä niin, että kiveyksen pinta nousee ympärillä olevien kallioiden tasalle. Rakenteessa ei ole merkkejä penkomisesta.


MERIJÄRVI 7 HIITOLA, KAHLOTTIMENKALLIO

M. Mäki vuoti 1991

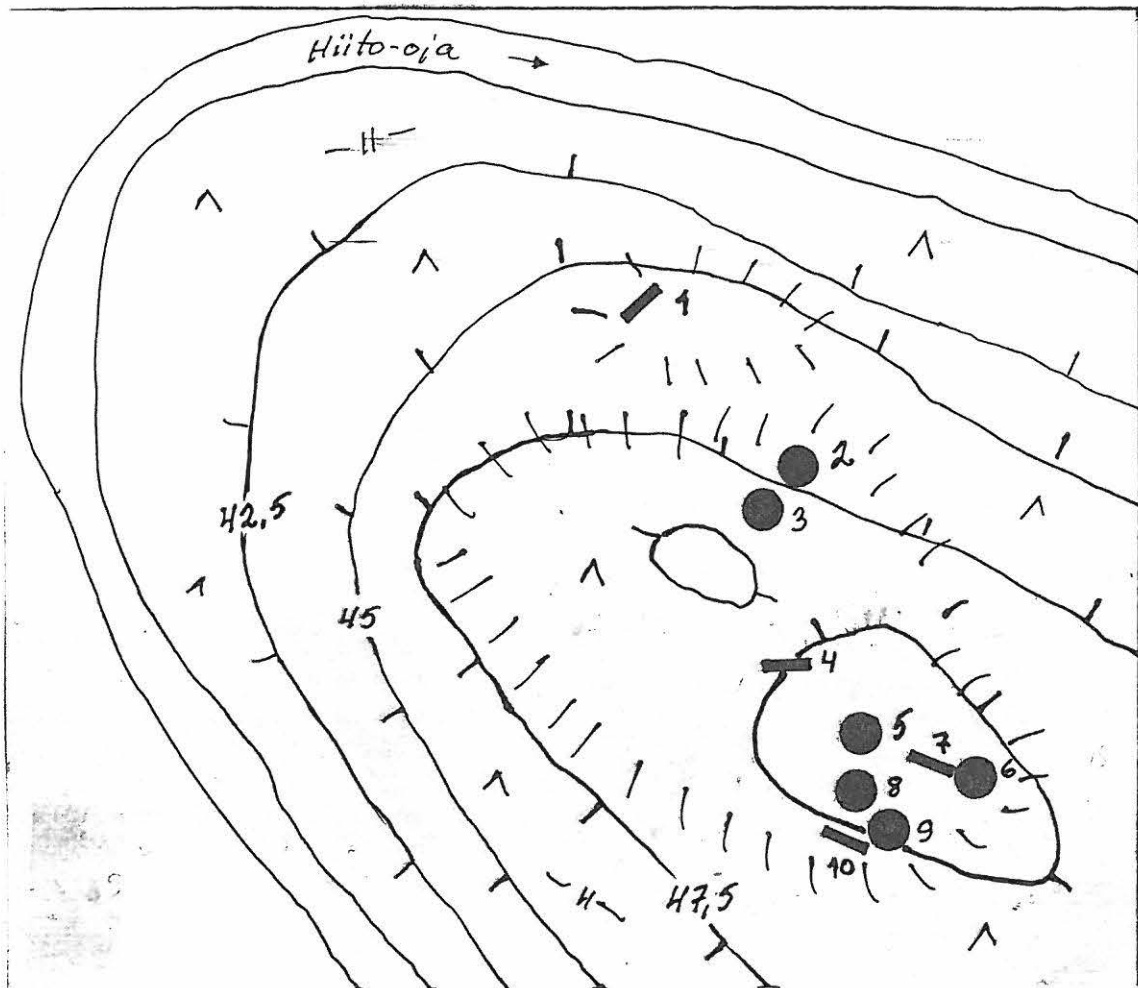
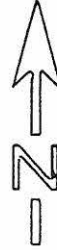
Yleiskarttaluonnos

X kvartsi-iskos
 . palanut kivi
 Y piitä
 p palanutta luuta
 L liusketta

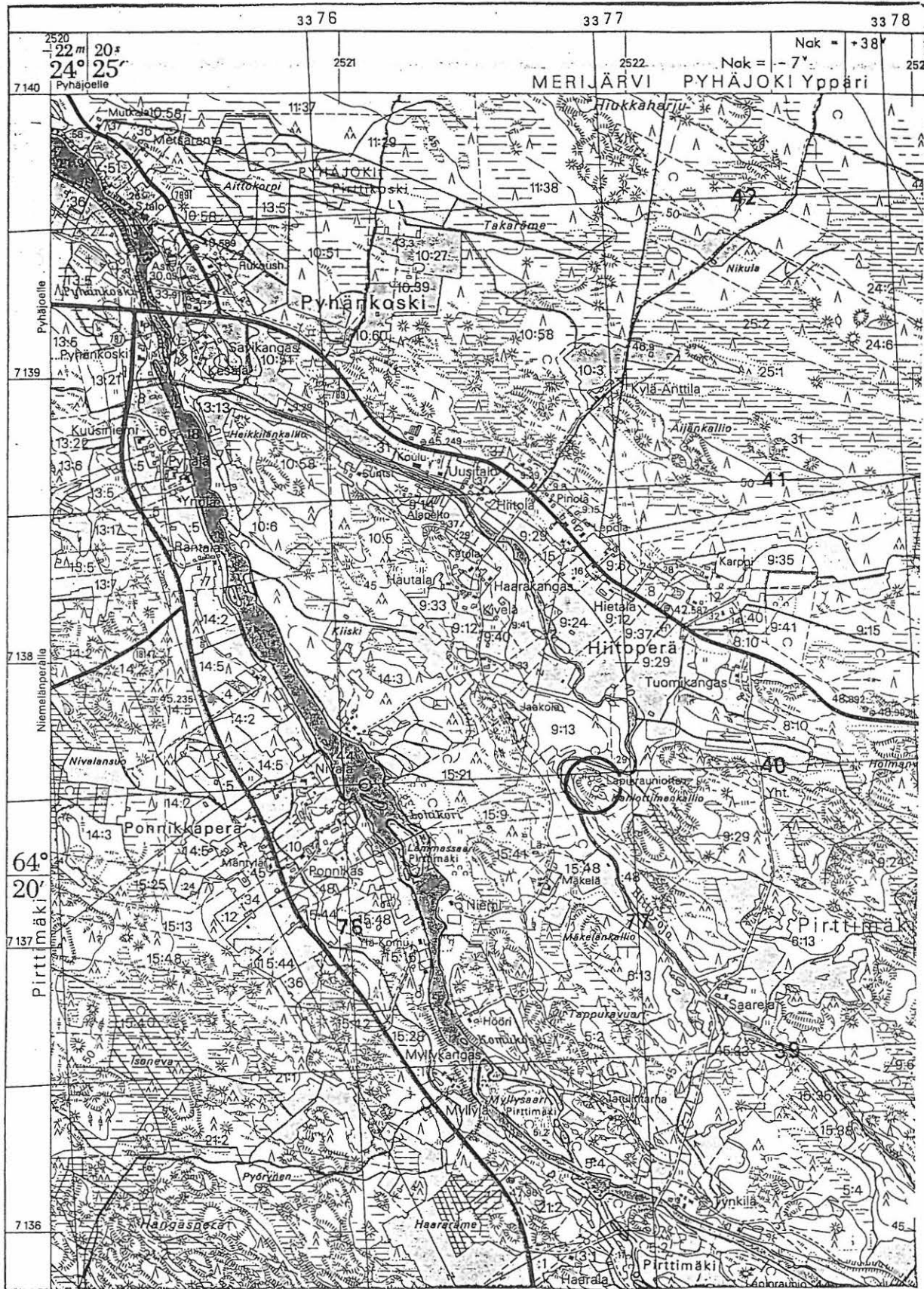
0 25 50



● rökkiö
 — latomus



MERIJÄRVI 7 HIITOLA, KAHLOTTIMENKALLIO



Peruskartta, Merijärvi 2432 07, p. 1980

Merijärven inventointi 1991 M. Mäki vuoti

MERIJÄRVI 8

Kohteen nimi: Tynkilä

Määrittys ja mj-lk: Kätkölöytö (?), kiviesineiden lp., III

Peruskartta: 2432 07 Merijärvi, p. 1980

Koordinaatit: X=7136 10
(päärakennus) Y=2522 22
Z=n. 45

Kylä: Pirttimäki

Tila: Tynkilä

Rek.no: 5:2

Maanomistaja: Matti Hiitolan perikunta (Lauri Hiitola,
86240 Pyhäkoski)

Tutkimukset: Aarne Europaeus, tark. 1914

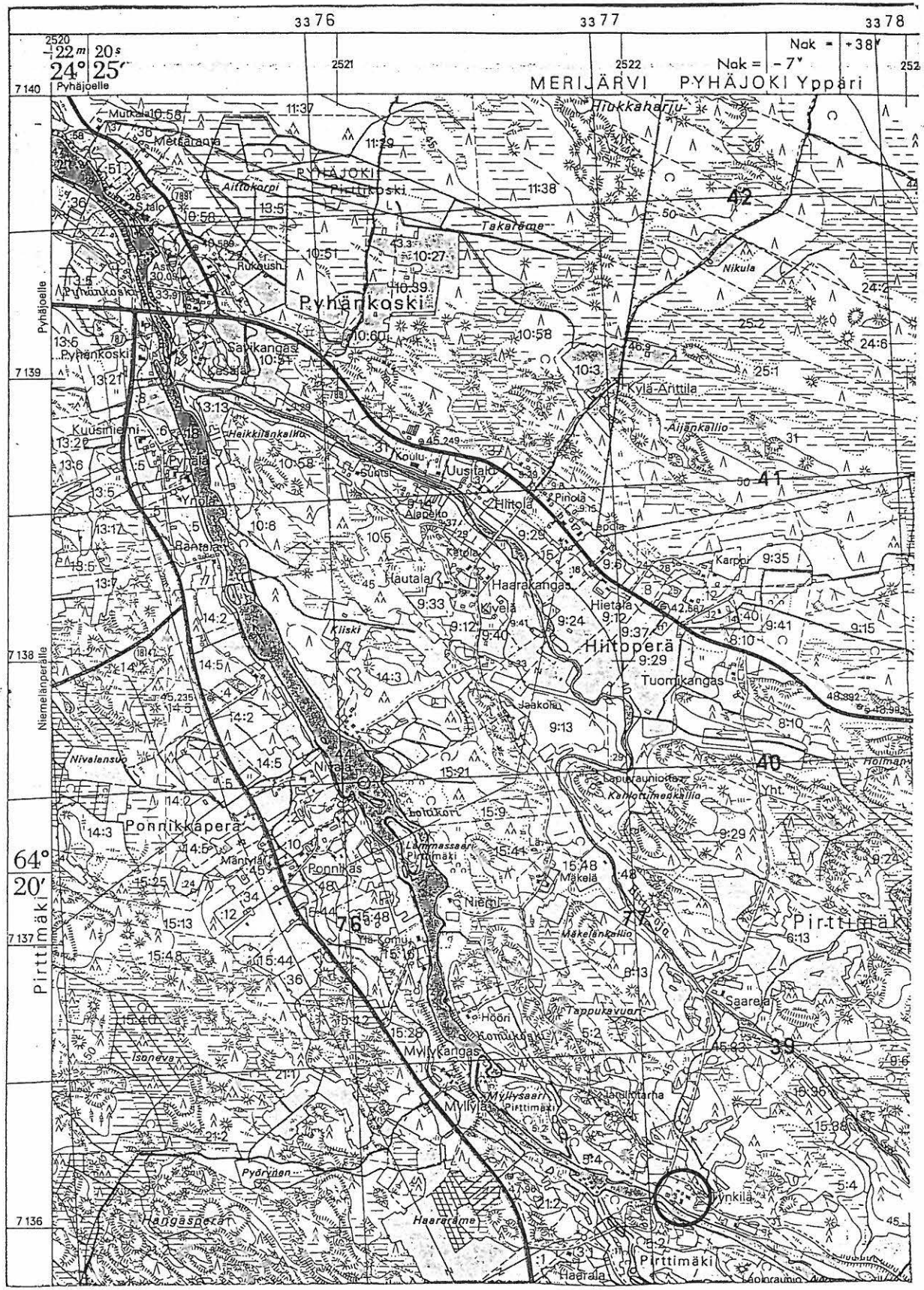
Löydöt: KM 1288:8-9
KM 2106:1-2
KM 3764:6-7
KM 6714:2
MKM 59:1

Kartat: Peruskarttaote: 2432 07 Merijärvi

Valokuvat, diat: ---

Kohteen kuvaus: Tynkilän talo sijaitsee 2,3 km pohjoiseen Merijärven kirkolta Ilvessalon saaren kohdalla Pyhäjoen pohjoisrannalla. Tynkilän talon mailta on löydetty useita kiviesineitä, joiden löytöpaikat talon nykyinen isäntä Lauri Hiitola pystyi osoittamaan maastosta melko tarkasti. Kaikki talon pihapiirissä olevat pellot kuin myös naapureiden pellot olivat kynnöksellä, mutta mitään kiinteään muinaisjäännökseen viittaa ei alueelta ollut löydettävissä. Saman asian on todennut myös Europaeus tarkastaessaan Tynkilän talon maita v. 1914.

MERIJÄRVI 8 TYNKILÄ



Peruskartta, Merijärvi 2432 07, p. 1980
 Merijärven inventointi 1991 M. Mäkivuoti

MERIJÄRVI 9

Kohteen nimi: Niskakangas

Määrittely ja mj-lk: Kiviesineen lp., III

Peruskartta: 2432 04 Saukonperä, p. 1980

Koordinaatit: X=7135 57
(päärakennus) Y=2518 87
Z=n. 45

Kylä: Merijärvi

Tila: Niskakangas

Rek.no: 29:7

Maanomistaja: Anna ja Aarne Niskakangas, 86220 Merijärvi

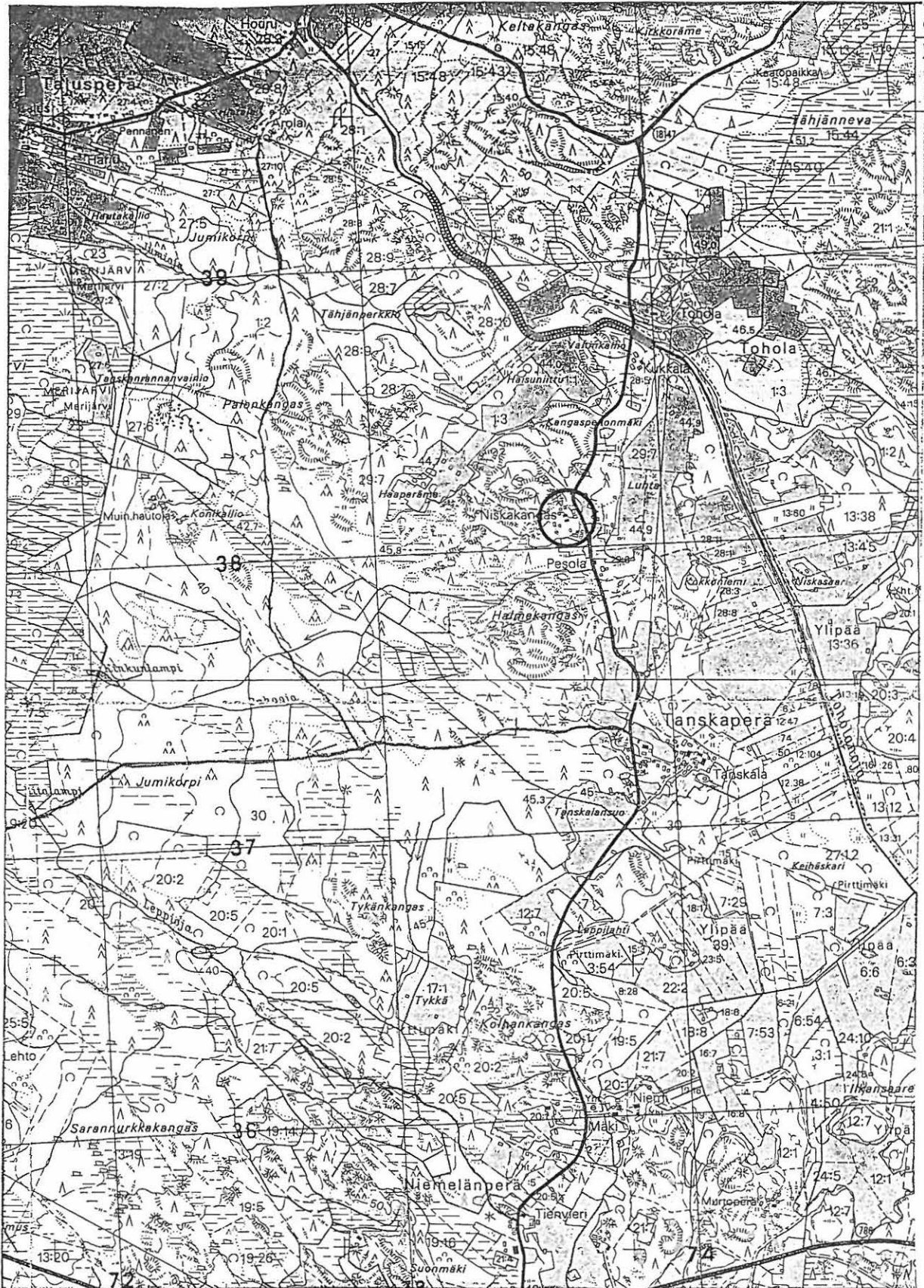
Tutkimukset: ---

Löydöt: KM 3522:7

Kartat: Peruskarttaote: 2432 04 Saukonperä

Valokuvat, diat: ---

Kohteen kuvaus: Niskakankaan talo sijaitsee noin 2 km luoteeseen Merijärven kirkolta. Löytötietojen mukaan esine on löytynyt talon pellosta. Tarkastushetkellä talon pellot olivat kaikki paketissa, eikä talonväki tiennyt mistä pellosta esine on löytynyt. Pelloille tehtiin useampaan kohtaan koekuoppia, mutta niissä ei havaittu mitään kiinteään muinaisjäännökseen viittaavaa. Tämä ei kuitenkaan sulje pois sitä mahdollisuutta, että talon peltojen alueella ei olisi kiinteää muinaisjäännöstä, koska talon ympäristö maastollisesti näyttäisi olevan varsin sovelias asuinpaikaksi.



2517

2518

2519

Peruskartta, Saukonperä 2432 04, p. 1980

Merijärven inventointi 1991 M. Mäki vuoti

MERIJÄRVI 10

Kohteen nimi: Wiitala, Jussila

Määrittys ja mj-lk: Kiviesineen lp. III

Peruskartta: 2432 04 Saukonperä, p. 1980

Koordinaatit: X=7135 43
(päärakennus) Y=2514 31
Z=n. 37,5

Kylä: Merijärvi

Tila: ---

Rek.no: ---

Maanomistaja: ---

Tutkimukset: ---

Löydöt: KM 3522:8

Kartat: Peruskarttaote: 2432 04 Saukonperä

Valokuvat, diat: ---

Kohteen kuvaus: Löytötiedoissa kerrotaan esineen löytyneen Wiitalan talon Jussilan torpan pellosta. Viitaperällä saadun tiedon mukaan on nykyisen Ahosen talon paikalla ollut ilmeisesti ennen Jussilan torppa. Kysely läheisissä taloissa ei tuottanut tulosta, löydöstä ei tiedetty mitään. Talojen pellot Viitaperällä olivat kynnöksellä, mutta niissä ei havaittu mitään kiinteään muinaisjäännökseen viittaavaa.



2514 2515 2516

Peruskartta, Saukonperä 2432 04, p. 1980

Merijärven inventointi 1991 M. Mäki vuoti

MERIJÄRVI 11

Kohteen nimi: Ylikylä, Mikkola
 Määrittys ja mj-lk: Kiviesineiden lp., III
 Peruskartta: 2432 07 Merijärvi, p. 1980
 Koordinaatit: X=7133 50
 (Iso-Mikkolan päärakennus) Y=2523 69
 Z=n.45
 Kylä: Ylipää
 Tila: ---
 Rek.no: ---
 Maanomistaja: ---
 Löydöt: KM 3522:9-10
 Kartat: Peruskarttaote: 2432 07 Merijärvi
 Valokuvat: ---

Kohteen kuvaus: Huhtaperällä on samassa ryppäessä useita taloja joiden nimenä on Mikkola. Esineiden löytöpaikaksi epäiltiin paikkakunnalla Iso-Mikkolan taloa, joka on kantatalo. Talon vanhaemäntä (85 v) muisteli puhutun kivikalusta, mutta ei pystynyt osoittamaan tarkempaa löytöaluetta. Talon ympäristö oli kesantona, eivätkä tehdyt koekuopat paljastaneet mitään kiinteään muinaisjäänökseen viittaavaa. Tulos oli sama muiden Mikkola-nimisten talojen kohdalla.

MERIJÄRVI 11 YLIKYLÄ, MIKKOLA



7134

7133

7132

7131

7130

Peruskartta, Merijärvi 2432 07, p. 1980

Merijärven inventointi 1991 M. Mäki vuoti

MERIJÄRVI 12

Kohteen nimi: Eilosten Ellinsaari

Määrittely ja mj-lk: Kiviesineen lp. III

Peruskartta: 2432 07 Merijärvi, p. 1980

Koordinaatit: X= ?
Y= ?
Z= ?

Kylä: Merijärvi

Tila: ---

Rek.no: ---

Maanomistaja: ---

Tutkimukset: ---

Löydöt: KM 3764:2

Kartat: Peruskarttaote: 2432 07 Merijärvi

Valokuvat: ---

Kohteen kuvaus: Ellinsaari eli Ellinluoto sijaitsee noin 1 km länteen Merijärven kirkolta kuivatun Tähkijärven alueella; ollut aikaisemmin saari Tähkijärvessä. Kukaan paikkakunnalla ei tien-nyt löydöstä mitään. Ellinluoto on nykyisin täysin metsittynyt. Koekuopissa ja tuoreista metsäautotien ojakaivannoista ei paljastu-nut kiinteään muinaisjäännökseen viittaavia löytöjä.

MERIJÄRVI 12 EILOSTEN ELLINSAARI



Peruskartta, Merijärvi 2432 07, p. 1980

Merijärven inventointi 1991 M. Mäkivuoti

MERIJÄRVI 13

Kohteen nimi: Pirttimäki, Eskola

Määrittely ja mj-lk: Kiviesineen lp., III

Peruskartta: 2432 05 Pirttikoski, p. 1980

Koordinaatit: X=7140 57
(päärakennus) Y=2519 48
Z=n. 30

Kylä: Pirttimäki

Tila: Eskola

Rek.no: 12:23

Maanomistaja: ---

Tutkimukset: Aarne Europaeus, tark. 1914

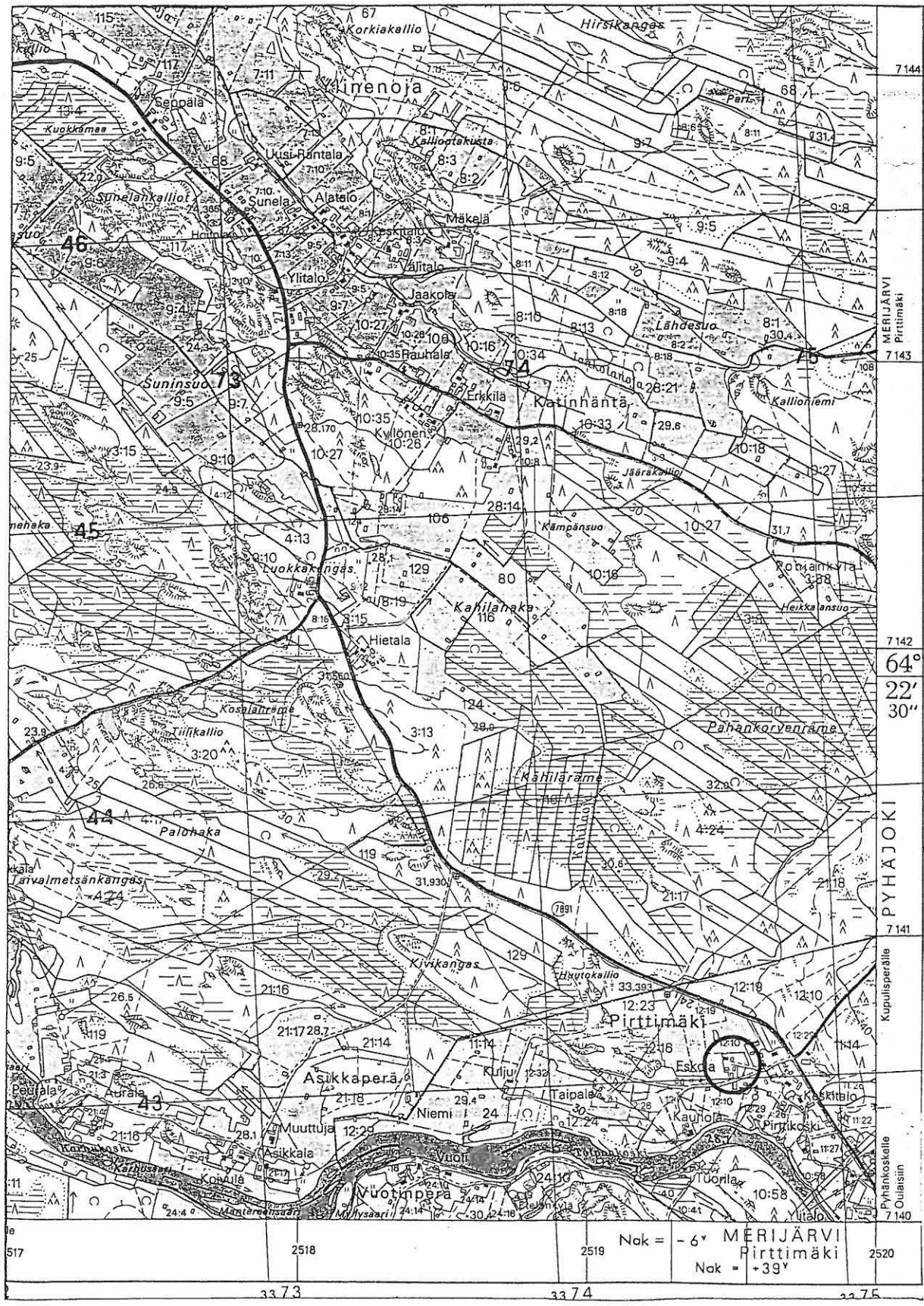
Löydöt: KM 3764:3

Kartat: Peruskarttaote: Pirttikoski 2432 05

Valokuvat, diat: ---

Kohteen kuvaus: Eskolan talo sijaitsee noin 1,6 km luoteeseen Pyhänkosken ylittävältä Oulainen - Pyhäjoki maantiesillalta. Eskolan talon pellot olivat kynöksellä talon ympäristössä, joista ei kuitenkaan voitu havaita merkkejä kiinteästä muinaisjäänöksestä (vrt. Europaeus). Alueella pidettiin mahdollisena, että löytö KM 3764:3 voisi liittyä löytöön KM 12112, joka on tehty Pajanderin maalta (ks. kohde 17). Pajander ja Eskola ovat olleet aikaisemmin samaa tilaa, Pajander on erotettu Eskolasta.

MERIJÄRVI 13 PIRTTIMÄKI, ESKOLA



Peruskartta, Pirttikoski 2432 05, p. 1980

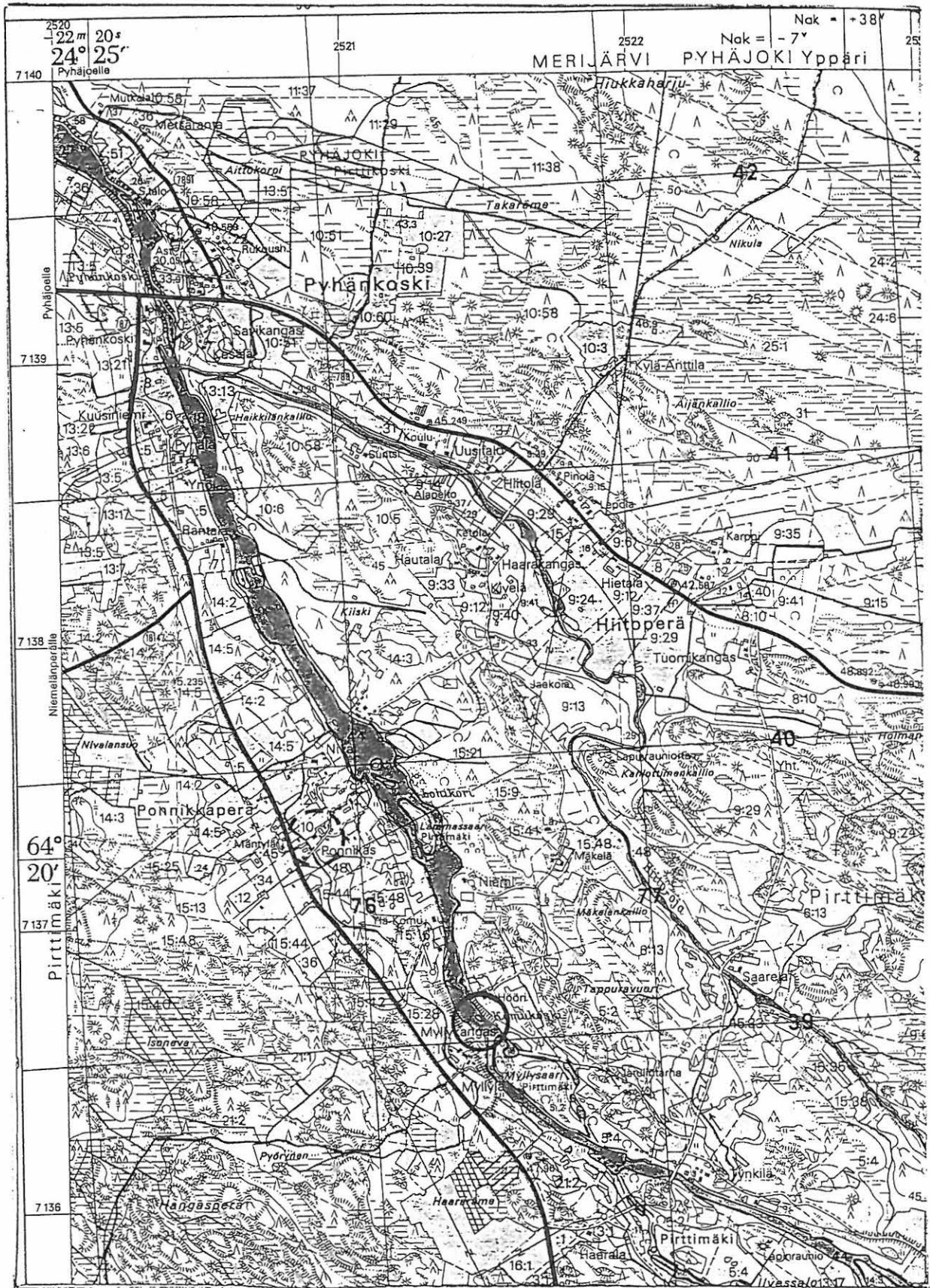
Merijärven inventointi 1991 M. Mäkivuoti

MERIJÄRVI 14

Kohteen nimi: Pirttimäki, Ponnikas
Määrittys ja mj-lk: Kiviesineen lp., III
Peruskartta: 2432 07 Merijärvi, p. 1980
Koordinaatit: X= ?
Y= ?
Z= ?
Kylä: Pirttimäki
Tila: ---
Rek.no: ---
Maanomistaja: ---
Tutkimukset: ---
Löydöt: KM 3764:4
Valokuvat, diat: ---

Kohteen kuvaus: Löytöpaikaksi ilmoitetaan Komukoski Pyhäjoessa, josta esine on löydetty pohjakivikosta. Komukoski on perattu useaan otteeseen löytöajankohdan jälkeen, ja jokitormiä on pengerretty. Komukosken talon kohdalla olevan Myllykankaan talon pellot olivat kynnöksellä, mutta niissä ei ollut havaittavissa kiinteään muinaisjäännökseen viittaavaa. Tulos oli negatiivinen myös Komukoskesta alavirtaan olevien Ylä-Komun ja Ponnikkaan talojen osalta, koekuopissa ja kynnöspelloissa ei tavattu mitään, eikä Ponnikkalan talon vanhaisäntä tiennyt löydöstä mitään.

MERIJÄRVI 14 PIRTTIMÄKI, PONNIKAS




Peruskartta, Merijärvi 2432 07, p. 1980

Merijärven inventointi 1991 M. Mäki vuoti

MERIJÄRVI 15

Kohteen nimi: Ylipää, Huhtala
Määrittely ja mj-lk: Kiviesineen lp., III
Peruskartta: 2432 07 Merijärvi, p. 1980
Koordinaatit: X=7134 18
(Ala-Huhtalan päärakennus) Y=2524 32
Z=n. 47,5
Kylä: Ylipää
Tila: ---
Rek.no: ---
Maanomistaja: ---
Tutkimukset: ---
Löydöt: KM 3764:18
Kartat: Peruskarttaote: 2432 07 Merijärvi
Valokuvat, diat: ---

Kohteen kuvaus: Huhtaperällä on kaksi Huhtalan taloa, joista löytöpaikaksi ehdotettiin Ala-Huhtalan taloa, koska esineen löytäjä Kustaava (Antton) Huhtala on asunut ko. talossa. Talon pelot olivat nurmella, eikä tehdyt koekuopat paljastaneet mitään kiinteään muinaisjäänökseen viittaavaa.



Peruskartta, Merijärvi 2432 07, p. 1980
 Merijärven inventointi 1991 M. Mäkivuoti

MERIJÄRVI 16

Kohteen nimi: Tanska, Kuoppakangas

Määrittely ja mj-lk: Vasarakirves hauta, II

Peruskartta: 2432 04 Saukonperä, p. 1980

Koordinaatit: X=7135 04
Y=2518 78
Z=n. 52,5

Kylä: Merijärvi

Tila: Tanskala

Rek.no: 30

Maanomistaja: Tuomas Tanskan perikunta (Veli Tanska, 86220 Merijärvi)

Tutkimukset: Aarne Aäräpää, kaivaus 1932
Oiva Keskitalo, tark. 1968

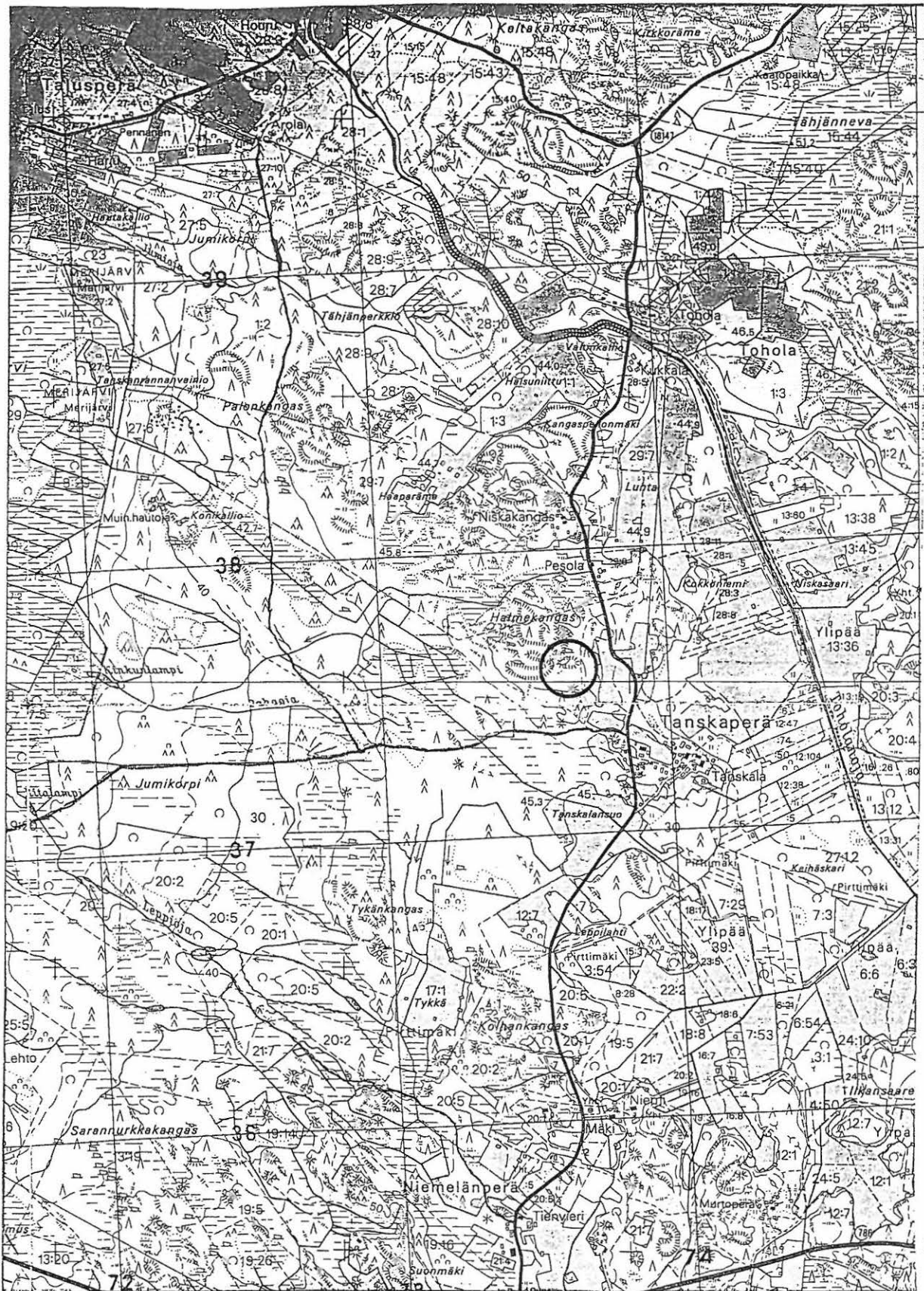
Löydöt: KM 9463:1-2

Kartat: Peruskarttaote: 2432 04 Saukonperä

Valokuvat, diat: F. 27720-21

Kohteen kuvaus: Kuoppakangas sijaitsee noin 3,5 km luoteeseen Merijärven kirkolta. Paikalla teki A. Äyräpää tarkistuskäivauksen v. 1932. Kallioisessa mäntymetsässä sijaitsevat Kuoppakangaan kuopat ovat säilyneet koskemattomina, uusia kuoppia ei ole tehty. Kuoppakangaan itäpuolella olevat pellot olivat kaikki kynöksellä. Parissa kohdin pelloilla oli selvästi havaittavissa palaneita kiviä keskittymänä. Muuta mahdolliseen kiinteään muinaisjäänökseen peltojen alueelta ei ollut löydettävissä. Tosin pari kyykäärmettä paistatteli päivää kevättauringossa peltokivikasojen päällä.

MERIJÄRVI 16 TANSKA, KUOPPAKANGAS



2517 2518 2519 2520

Peruskartta, Saukonperä 2432 04, p. 1980

Merijärven inventointi 1991 M. Mäkivuoti

MERIJÄRVI 17

Kohteen nimi: Pirttimäki, Pajander

Määrittely ja mj-lk: Kivikautinen as.p., II

Peruskartta: 2432 05 Pirttikoski, p. 1980

Koordinaatit: X=7140 34
Y=2519 55
Z=n. 32,5

Kylä: Pirttimäki

Tila: Kulju

Rek.no: 12:29

Maanomistaja: Juhani Pajander, 86240 Pyhäkoski

Tutkimukset: F. 27735-36, D. 4065

Löydöt: KM 12112
KM 26902:1-3

Kartat: Peruskarttaote: 2432 05 Pirttikoski
Yleiskarttaluonnos

Valokuvat, diat: ---


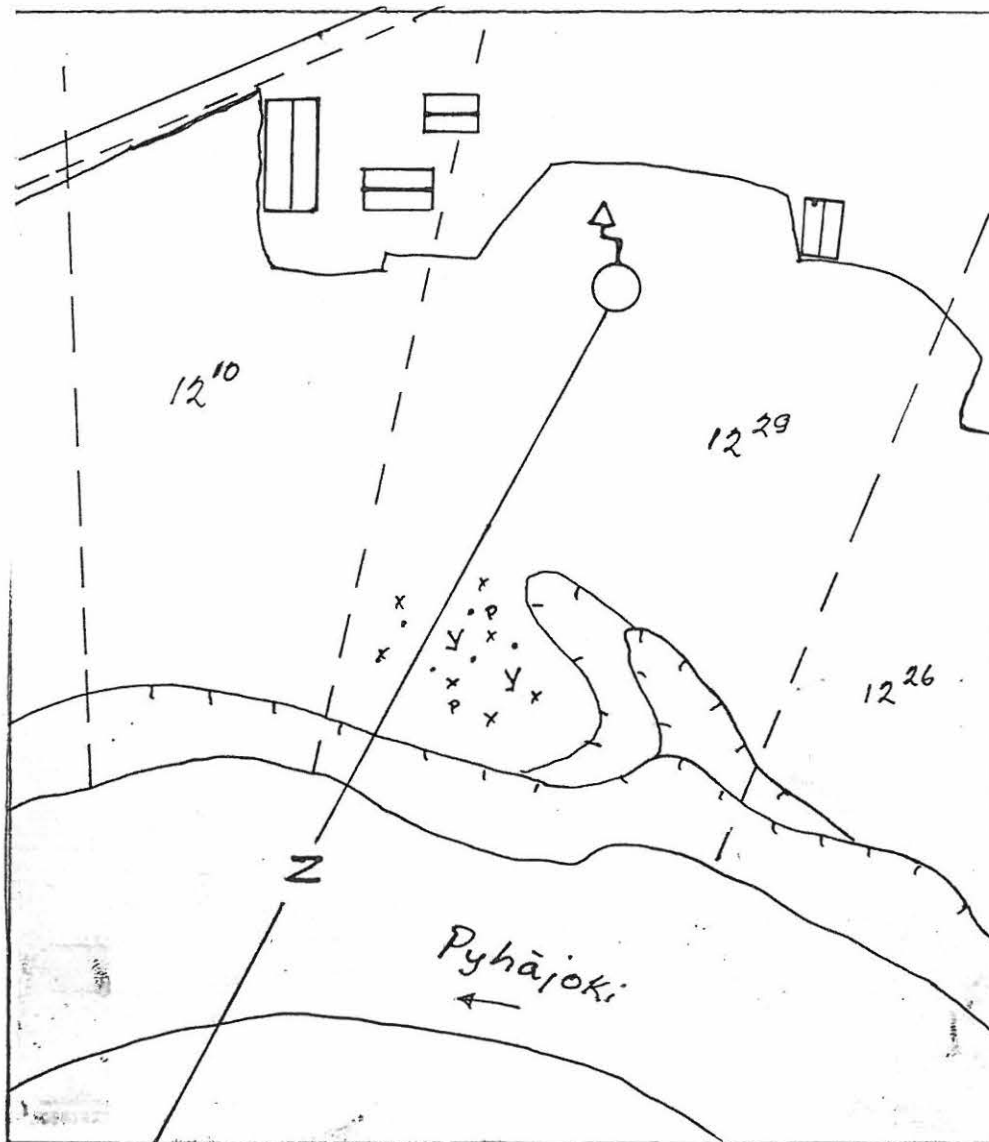
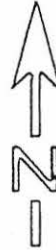
Kohteen kuvaus: Kohde sijaitsee 1,4 km luoteeseen Pyhäkosken ylittävältä Oulainen - Pyhäjoki maantiesillalta. Kiviesine on löydetty rantapellosta. Pelto sijaitsee noin 200 m Pajanderin talosta kohti Pyhäjokirantaa. Tarkastushetkellä pelto oli kynnök-sellä ja siinä oli havaittavissa runsaasti hiiltä, palaneita kiviä, kvartsia ja piitä. Rantapellon kohdalla jokitorvä on jyrkkä ja ko-hoa noin 30-32,5 m m.p.y. Maaperä on hiekkamultaa. Kivikautiseen, mahdolliseen varhaismetallikautiseen asuinpaikkaan viittaavien merkkien lisäksi pellossa oli liitupiipun varsia, kuonaa ja savi-tiivistettä, jotka ovat peräisin ilmeisesti vanhasta pajasta. Pa-janderin talossa pidettiin mahdollisena, että löytö KM 3764:3 (ks. kohde no 13 Eskola) ja löytö KM 12112 olisivat molemmat löydetty Pajanderin rantapellosta. Eskola ja Pajander ovat olleet aikaisem-min samaa tilaa.

MERIJÄRVI 17 PIRTTIMÄKI, PAJANDER
M. Mäki vuoti 1991

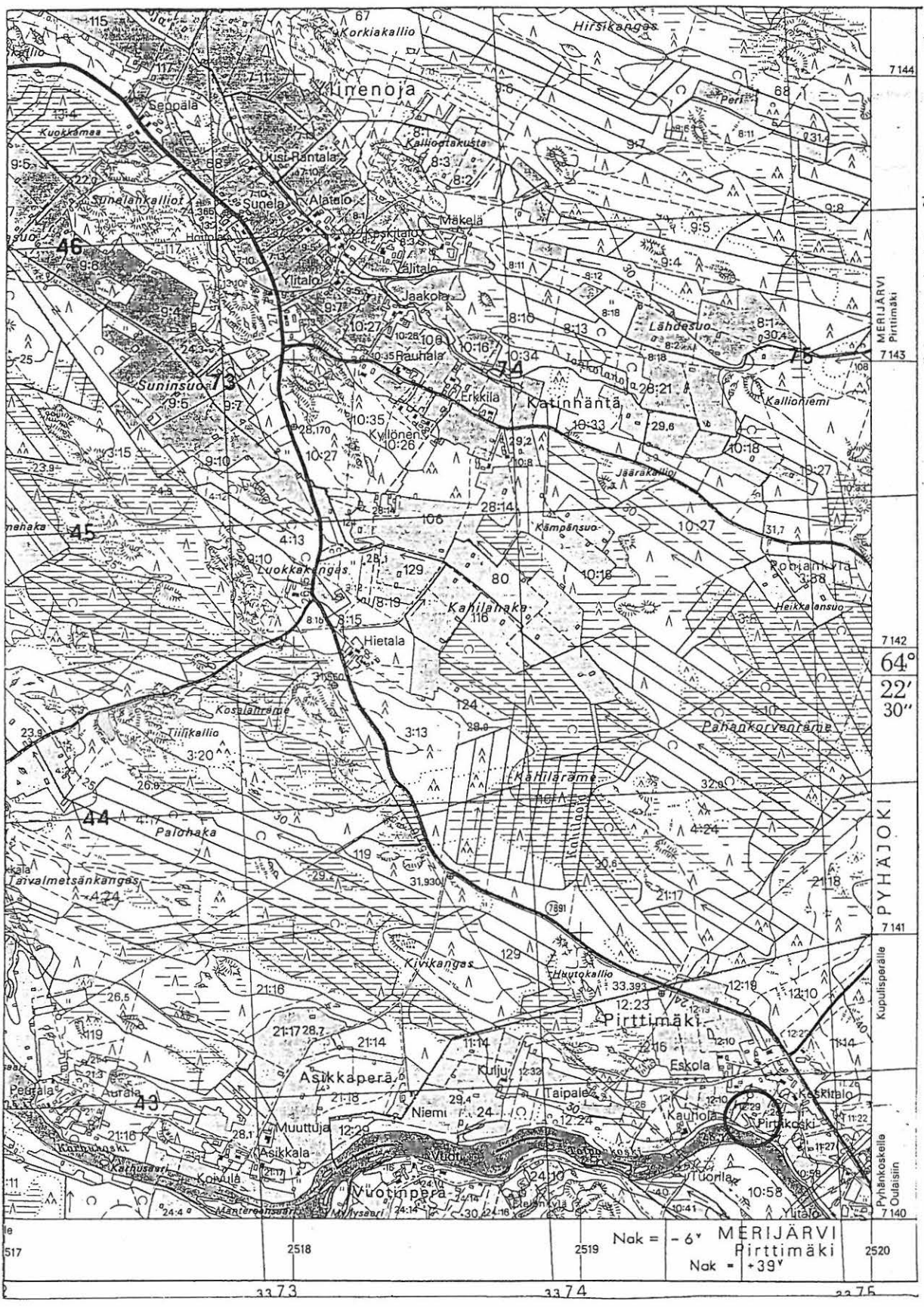
Yleiskarttaluonnos

X kvartsi-iskos
 . palanut kivi
 Y piitä
 p palanutta luuta
 L liusketta

0 25 50

MERIJÄRVI 17 PIRTTIMÄKI, PAJANDER



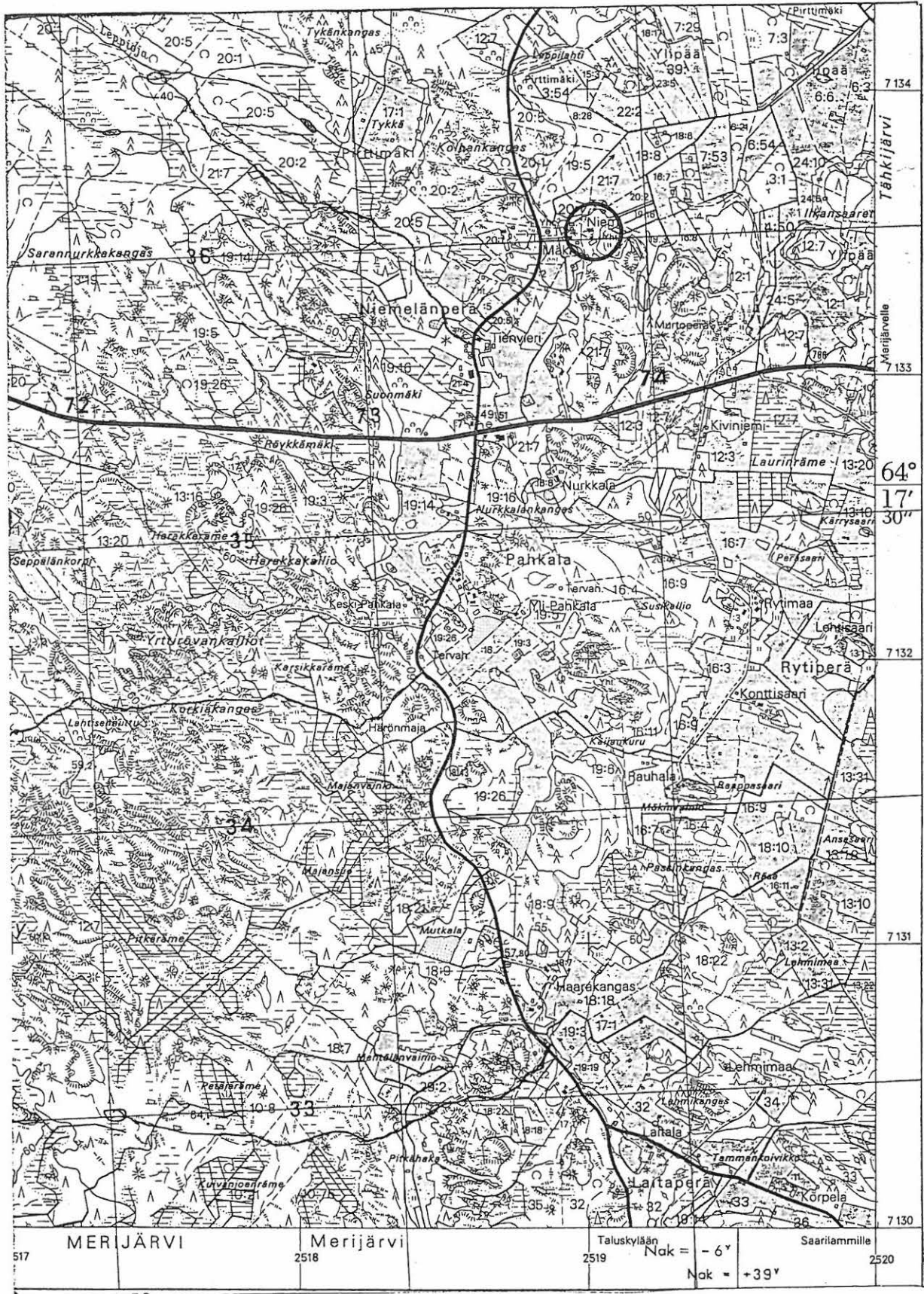
Peruskartta, Pirttikoski 2432 05, p. 1980

Merijärven inventointi 1991 M. Mäki vuoti

MERIJÄRVI 18

Kohteen nimi: Niemi
 Määrittely ja mj-lk: Kiviesineen lp., III
 Peruskartta: 2432 04 Saukonperä, p. 1980
 Koordinaatit: X=7133 50
 (päärakennus) Y=2519 01
 Z=n. 50
 Kylä: Merijärvi
 Tila: ---
 Rek.no: ---
 Maanomistaja: ---
 Tutkimukset: ---
 Löydöt: Alapään kansakoulu (keskentekoinen reikäkivi)
 Kartat: Peruskarttaote: 2432 04 Saukonperä
 Valokuvat, diat: ---
 Kohteen kuvaus: Niemen talo on autio, ilmeisesti kesäpaikkana. Pellot ovat paketissa, täysin viljelemättöminä. Esineen löytökohtaa ei voitu paikallistaa ja talon ympäristöön entisille pelloille tehdyt koekuopat eivät osoittaneet mitään kiinteään muinaisjäännöksen viittaavaa.

MERIJÄRVI 18 NIEMI

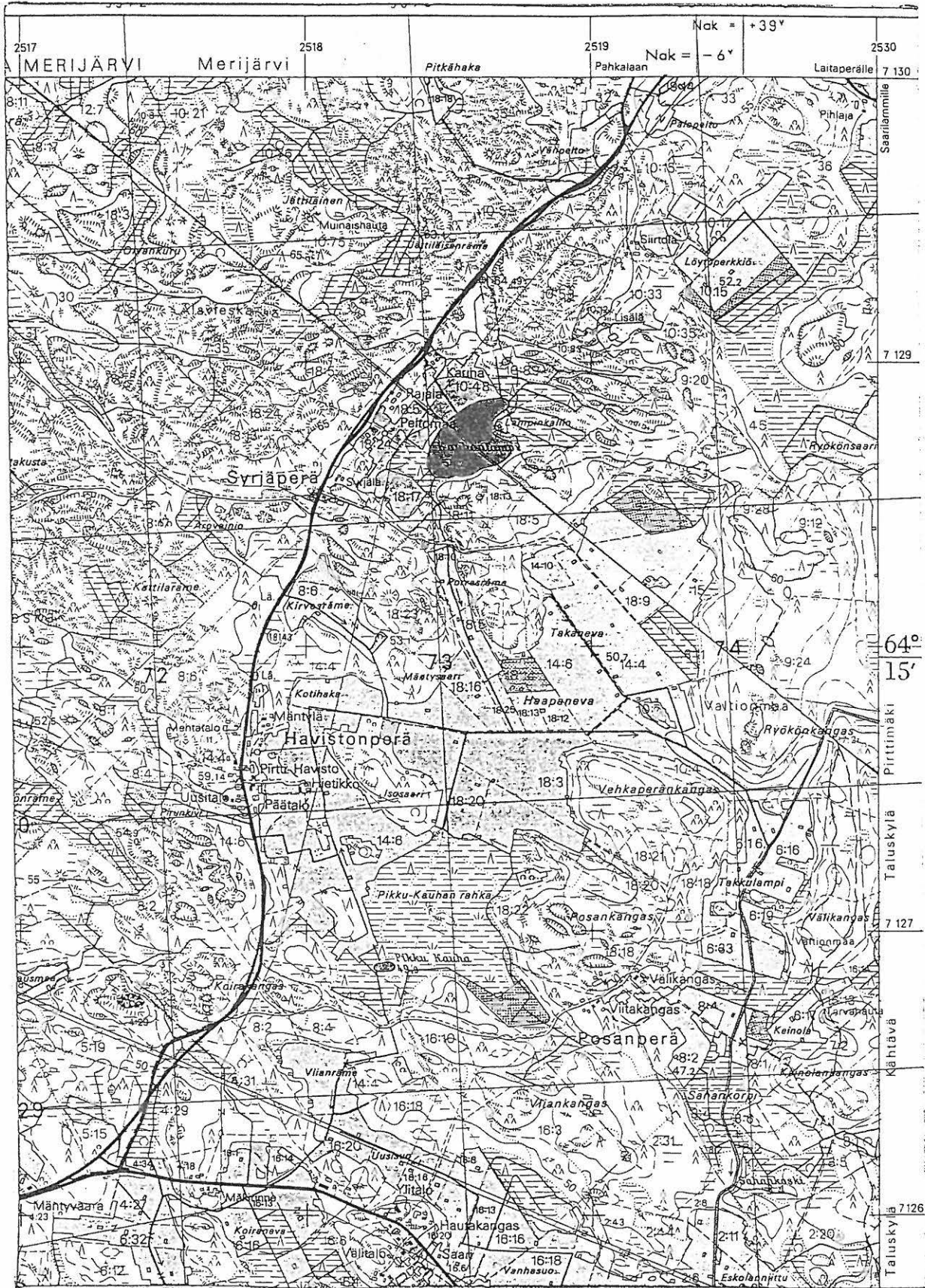


Peruskartta, Saukonperä 2432 04, p. 1980

Merijärven inventointi 1991 M. Mäkivuoti

MERIJÄRVI 19

Kohteen nimi:	Laitala
Määrittely ja mj-lk:	Suolöytö, sukki, III
Peruskartta:	2431 06 Taluskylä, p. 1980 ja 1988
Koordinaatit:	X= ? Y= ? Z= ?
Kylä:	---
Tila:	---
Rek.no:	---
Maanomistaja:	---
Tutkimukset:	---
Löydöt:	PPM 945
Kartat:	Peruskarttaote: 2341 06 Taluskylä
Valokuvat, diat:	---
Kohteen kuvaus:	Tarkkaa löytökohtaa ei voitu paikallistaa. Kohdetta ei tarkastettu inventoinnin yhteydessä.



Ilm.
Ruutu
29/19

64°
15'
Saarnämme
Laitaperälle
Saarnämme
7 130
7 129
Ryökönsaari
9:12
9:24
Valkioönmaa
Ryökökangas
Pirttimäki
Taluskyliä
7 127
Välkangas
Vähänmaa
Kähtävä
7126
Taluskyliä

Peruskartta, Taluskyliä 2431 06, p. 1979 ja 1988
Merijärven inventointi 1991 M. Mäki vuoti

MERIJÄRVI 20

Kohteen nimi: Seppälänkorpi

Määrittely ja mj-lk: Kivikautinen as.p., II

Peruskartta: 2432 04 Saukonperä, p. 1980

Koordinaatit: X=7132 40
Y=2517 02
Z=n. 50

Kylä: Merijärvi

Tila: Uitto
Lahti
Korpi

Rek.no: 13:10
13:22
23:1

Maanomistaja: (Uitto 13:10) Aimo ja Maire Saarilampi,
86220 Merijärvi
(Lahti 13:22) Ulla ja Pertti Karkulahti,
86220 Merijärvi
(Korpi 23:1) Matti Savukosken perikunta
(Vilho Savukoski), 86220 Merijärvi

Tutkimukset: ---


Löydöt: MKM 62:1
KM 26903:1-2

Kartat: Peruskarttaote: 2432 04 Saukonperä

Valokuvat, diat: F. 27688-27690

Kohteen kuvaus: Kohde sijaitsee noin 5 km länsilounaaseen Merijärven kirkolta, Kalajoki - Oulainen maantien eteläpuolella. Kysymyksessä on viljelysten ja kalliomuodostumien ympäröimä maatonut vanha soranottopaikka. Hiekanotto on lisäksi paljastanut monin paikoin peruskallion näkyviin. Maatuneen hiekkakuopan profiileista oli monin kohdin poimittavissa kvartseja ja palaneita kiviä esiintyi selvinä keskittyminä. Kysymyksessä on mitä ilmeisin asuinpaikka, joka on suurelta osin tuhoutunut hiekanotossa.

MERIJÄRVI 20 SEPPÄLÄNKORPI



7134

7133

7132

7131

7130

Peruskartta, Saukonperä 2432 04, p. 1980

Merijärven inventointi 1991 M. Mäkivuoti

MERIJÄRVI 21

Kohteen nimi: Eino Mattilan maa

Määrittely ja mj-lk: Kiviesineen lp., III

Peruskartta: 2432 04 Saukoperä, p. 1980

Koordinaatit: X= ?
Y= ?
Z= ?

Kylä: Merijärvi

Tila: ---

Rek.mo: ---

Maanomistaja: ---

Tutkimukset: ---

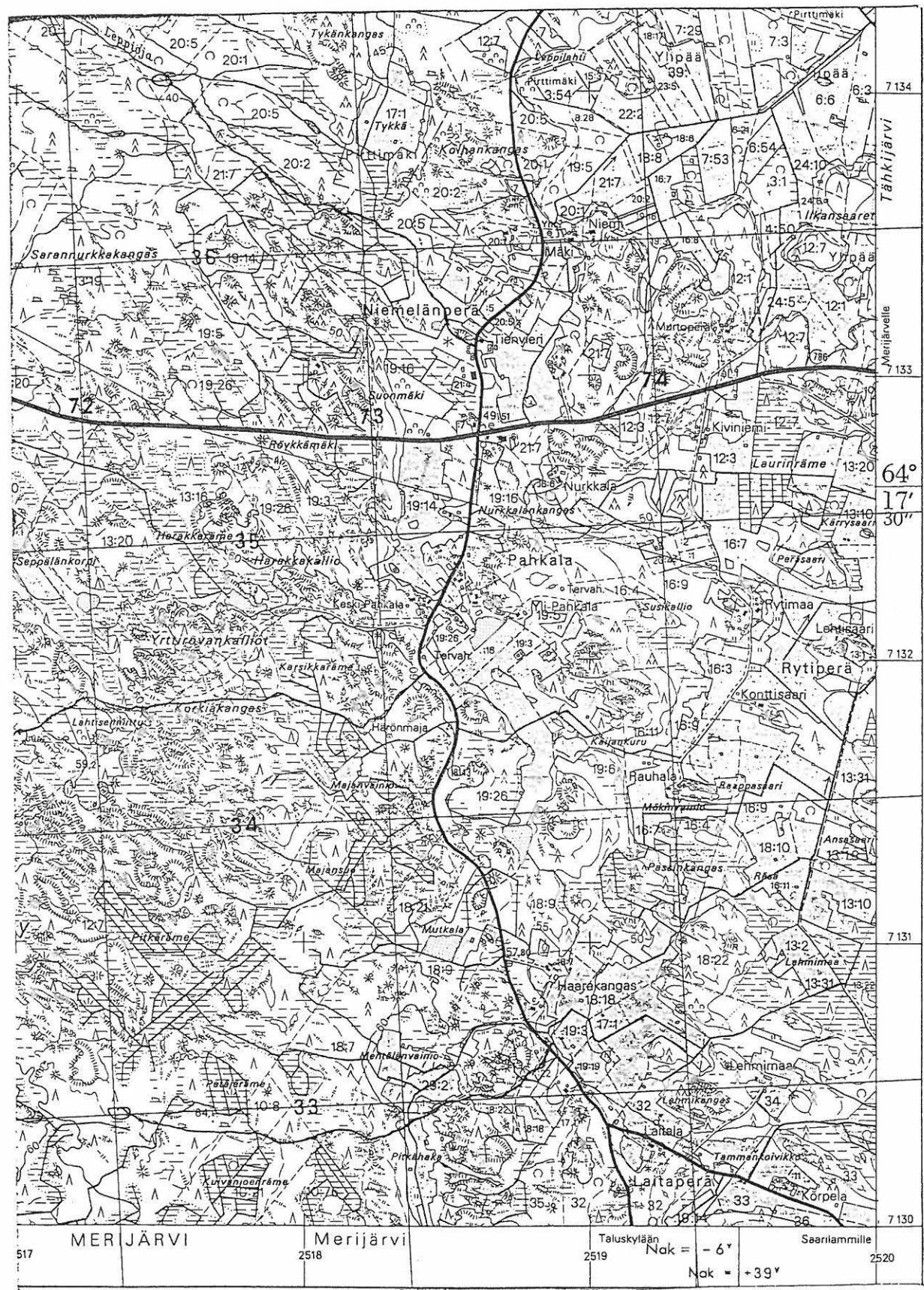
Löydöt: MKM hukkaan mennyt reikäkivi

Kartat: Peruskarttaote: 2432 04 Saukonperä

Valokuvat, diat: ---

Kohteen kuvaus: Esineen löytökohtaa ei pystytty paikallistamaan. Kohdetta ei tarkastettu inventoinnin yhteydessä.

MERIJÄRVI 21 EINO MATTILAN MAA



12m.
Ruutu
33/18

Peruskartta, Saukonperä 2432 04, p. 1980

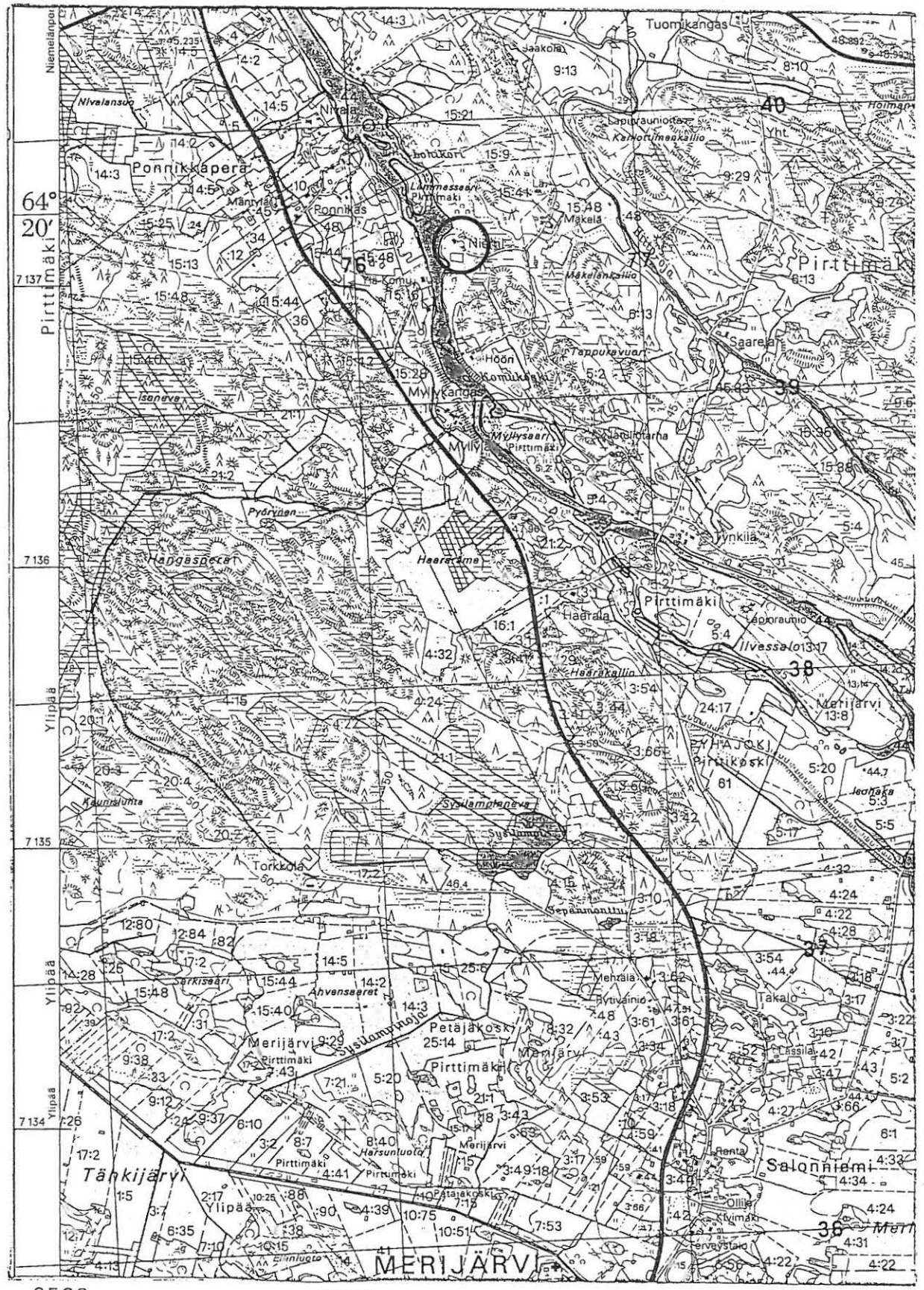
Merijärven inventointi 1991 M. Mäkivuoti

MERIJÄRVI 22

Kohteen nimi: Pirttimäki, Niemi
Määrittys ja mj-lk: Kiviesineen lp., II
Peruskartta: 2432 07 Merijärvi, p. 1980
Koordinaatit: X=7137 16
(päärakennus) Y=2521 39
Z=n. 42,5
Kylä: Merijärvi
Tila: Kotiranta
Rek.no: 15:41
Maanomistaja: Veikko Hiitola, Kauppakatu 67 A 10,
92100 Raahе
Tutkimukset: ---
Löydöt: MKM 58:1
Kartat: Peruskarttaote: 2432 07 Merijärvi
Valokuvat, diat: ---

Kohteen kuvaus: Kohde sijaitsee noin 3,5 km pohjoiseen Merijärven kirkolta, Pyhäjoen pohjoisrannalla. Tila on autiona, ke-sähuvilana, ja tilan pellot ovat paketissa. Tarkkaa esineen löytö-kohtaa ei pystytty paikallistamaan. Tehdyissä koekuopissa ei tavat-tu merkkejä, jotka olisivat viitanneet kiinteään muinaisjäännök-seen.

MERIJÄRVI 22 PIRTTIMÄKI, NIEMI



Peruskartta, Merijärvi 2432 07, p. 1980

Merijärven inventointi 1991 M. Mäkivuoti

MERIJÄRVI 23

Kohteen nimi: Eero Härön pelto

Määrittely ja mj-lk: Kivikautinen as.p., II

Peruskartta: 2432 07 Merijärvi, p. 1980

Koordinaatit: X=7133 08
Y=2520 92
Z=n.47,5

Kylä: Merijärvi

Tila: Härö

Rek.no: 12:7

Maanomistaja: Jussi, Eero ja Taisto Härö, 86220 Merijärvi

Tutkimukset: ---

Löydöt: MKM 60:1
KM 26904:1-3

Kartat: Peruskarttaote: 2432 07 Merijärvi

Valokuvat, diat: F. 27684-27687, D. 4031-4034

Kohteen kuvaus: Härön talo sijaitsee noin 1 km länsilounaaseen Merijärven kirkolta kuivattuun Tähkijärveen pistävässä niemessä. Esinelöytö on tehty ns. kotipellosta, joka sijaitsee Härön talon pihapiiriin johtavan tien pohjoispuolella. Pelto on hiekkapohjainen, ja siitä oli tarkastushetkellä löydettävissä kvarteja ja palaneita kiviä, joita oli parissa kohtaa selvänä keskittymänä. Tarkastushetkellä Härön talon ympäristössä olevat pellot olivat kynnöksellä. Kysymyksessä on mitä selvin asuinpaikka. Eero Härö kertoi löytäneensä talon etelä- ja länsipuolella olevista pelloista kiviesineitä. Etsinnästä huolimatta niitä ei kuitenkaan löydetty. Pellot, joista löytäjä kertoi hukassa olevien esineiden löytyneen olivat myös kynnöksellä, mutta niistä ei löydetty mitään selvää kiinteään muinaisjäännökseen viittaavaa.

MERIJÄRVI 23 EERO HÄRÖN PELTO



Peruskartta, Merijärvi 2432 07, p. 1980

Merijärven inventointi 1991 M. Mäkivuoti

MERIJÄRVI 24

Kohteen nimi: Seth Härön pelto

Määrittys ja mj-lk: Kiviesineen lp., II

Peruskartta: 2432 04 Saukonperä, p. 1980

Koordinaatit: X=7133 16
Y=2519 78
Z=n. 42,5

Kylä: Merijärvi

Tila: Härö

Rek.no: 12:7

Maanomistaja: Jussi, Eero ja Taisto Härö, 86220 Merijärvi

Tutkimukset: ---

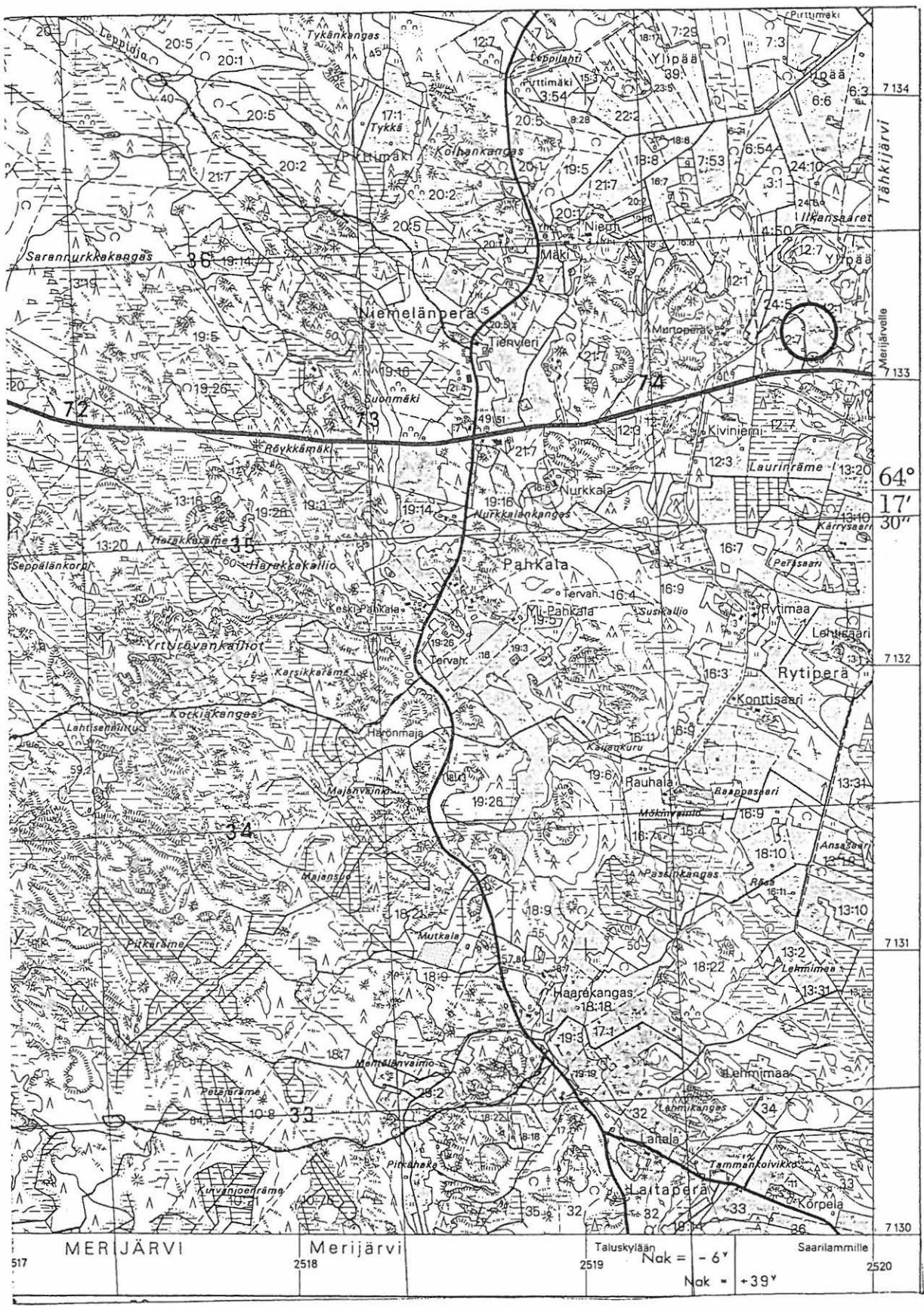
Löydöt: MKM 63:1

Kartat: Peruskarttaote: 2432 04 Saukonperä

Valokuvat, diat: ---

Kohteen kuvaus: Pelto, josta esinelöytö on tehty sijaitsee noin 2,2 km länsilounaaseen Merijärven kirkolta aivan Kalajoki - Oulainen tien vieressä, tien pohjoispuolelta. Eero Härö pystyi osoittamaan varsin tarkasti oletetun löytöalueen, mutta kynöksellä olevasta pellostä ei ollut löydettävissä mitään kiinteään muinaisjäännökseen viittaavaa.

MERIJÄRVI 24 SETH HÄRÖN PELTO



Peruskartta, Saukonperä 2432 04, p. 1980

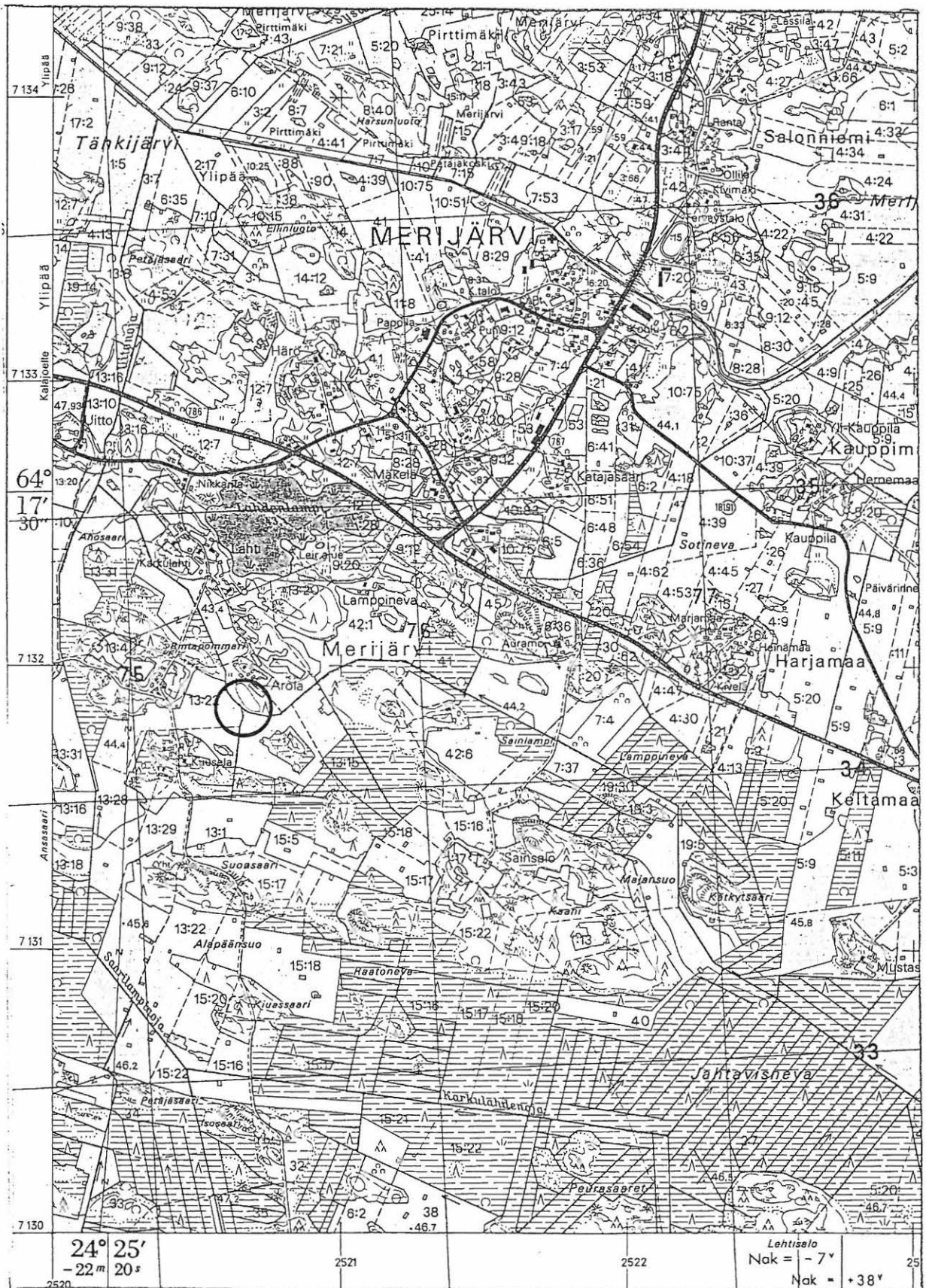
Merijärven inventointi 1991 M. Mäki vuoti

MERIJÄRVI 25

Kohteen nimi: Arola, Ojapatteri
Määrittys ja mj-lk: Kiviesineen lp. III
Peruskartta: 2432 07 Merijärvi, p. 1980
Koordinaatit: X=7131 87
Y=2520 68
Z=n. 42,5
Kylä: Merijärvi
Tila: Arola
Rek.no: 13:22
Maanomistaja: Aake Karkulahti, 86220 Merijärvi
Tutkimukset: ---
Löydöt: MKM 61:1
Kartat: Peruskarttaote: 2432 07 Merijärvi
Valokuvat, diat: ---

Kohteen kuvaus: Kohde sijaitsee noin 2 km lounaaseen Merijärven kirkolta, välittömästi Merijärveltä Alavieskaan johtavan tien länsipuolella. Esine on löydetty kanavan kaivamisen yhteydessä, kanavan reunalle kasatusta kaivuumaasta sateen jälkeen. Alue on entistä savista järvenpohjaa. Läheinen Arolan tilan alue on maastollisesti sopiva asuinpaikaksi, mutta koekuopitus ja kartoitus eivät tuottaneet positiivista tulosta.

MERIJÄRVI 25 AROLA, OJAPATTERI



Peruskartta, Merijärvi 2432 07, p. 1980

Merijärven inventointi 1991 M. Mäki vuoti

MERIJÄRVI 26

Kohteen nimi: Salmela

Määrittely ja mj-lk: Kiviesineiden lp., III

Peruskartta: 2432 07 Merijärvi, p. 1980

Koordinaatit: X=7130 96
Y=2525 20
Z=n. 52,5

Kylä: Merijärvi

Tila: Salmela

Rek.no: 1:11

Maanomistaja: Matti Salmela, 86220 Merijärvi

Tutkimukset: ---

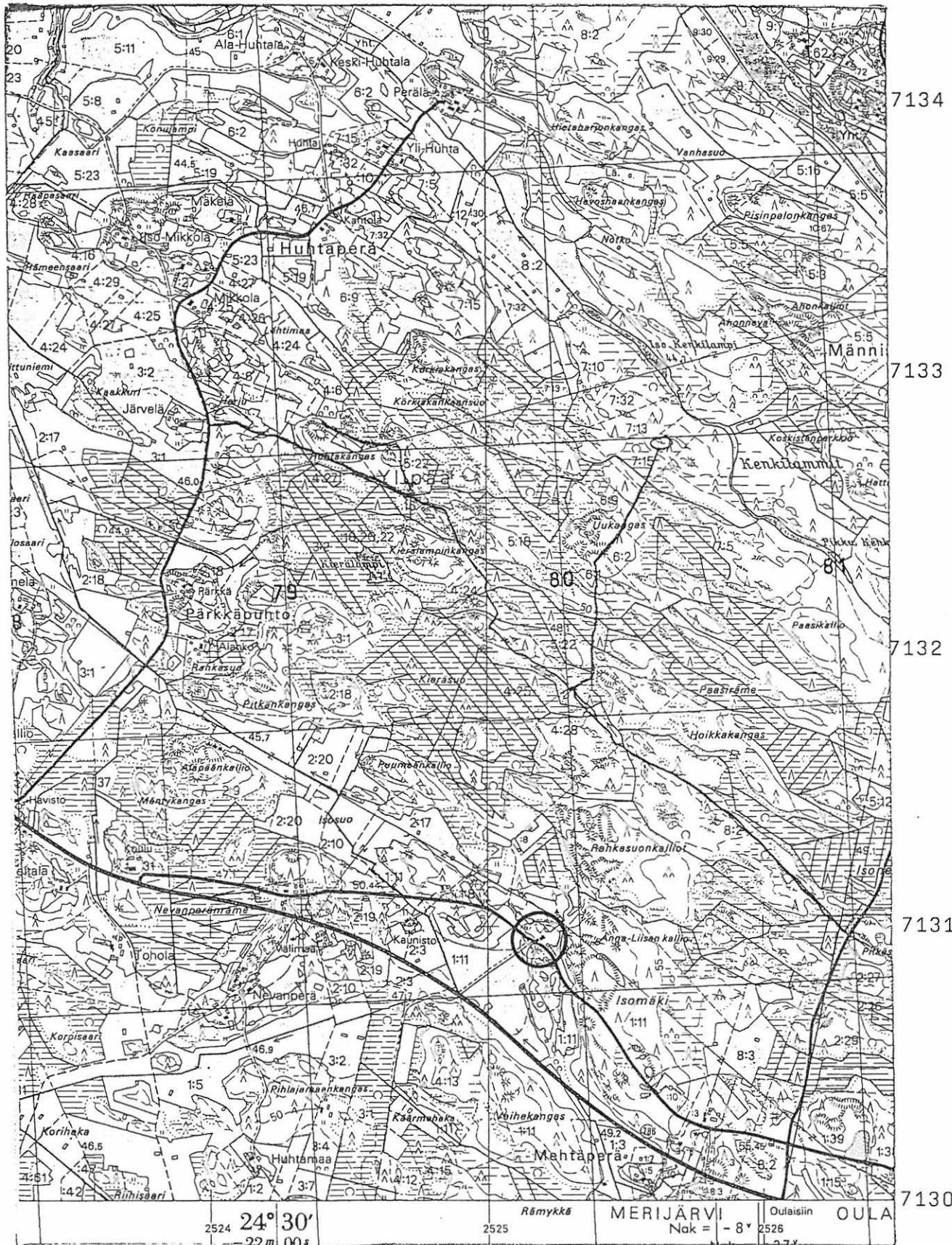
Löydöt: MKM 2 hukassa olevaa kivitalttaa

Kartat: Peruskarttaote: 2432 07 Merijärvi

Valokuvat, diat: ---

Kohteen kuvaus: Salmelan talo sijaitsee 4,3 km kaakkoon Merijärven kirkolta vanhan Kalajoki - Oulainen tien välittömässä läheisyydessä. Talon nykyinen isäntä Matti Salmela ei tiennyt mitään löydöistä. Salmelan talo sijaitsee mäen päällä, ja talon ympäristöön on tehty runsaasti uudisrakennuksia. Esineiden löytökohtaa ei pystytty selvittämään eikä kynnöksellä olevista tilan pelloista talon ympäristössä voitu tarkastuksen yhteydessä löytää merkkejä kiinteästä muinaisjäännöksestä.

MERIJÄRVI 26 SALMELA



7134
 7133
 7132
 7131
 7130

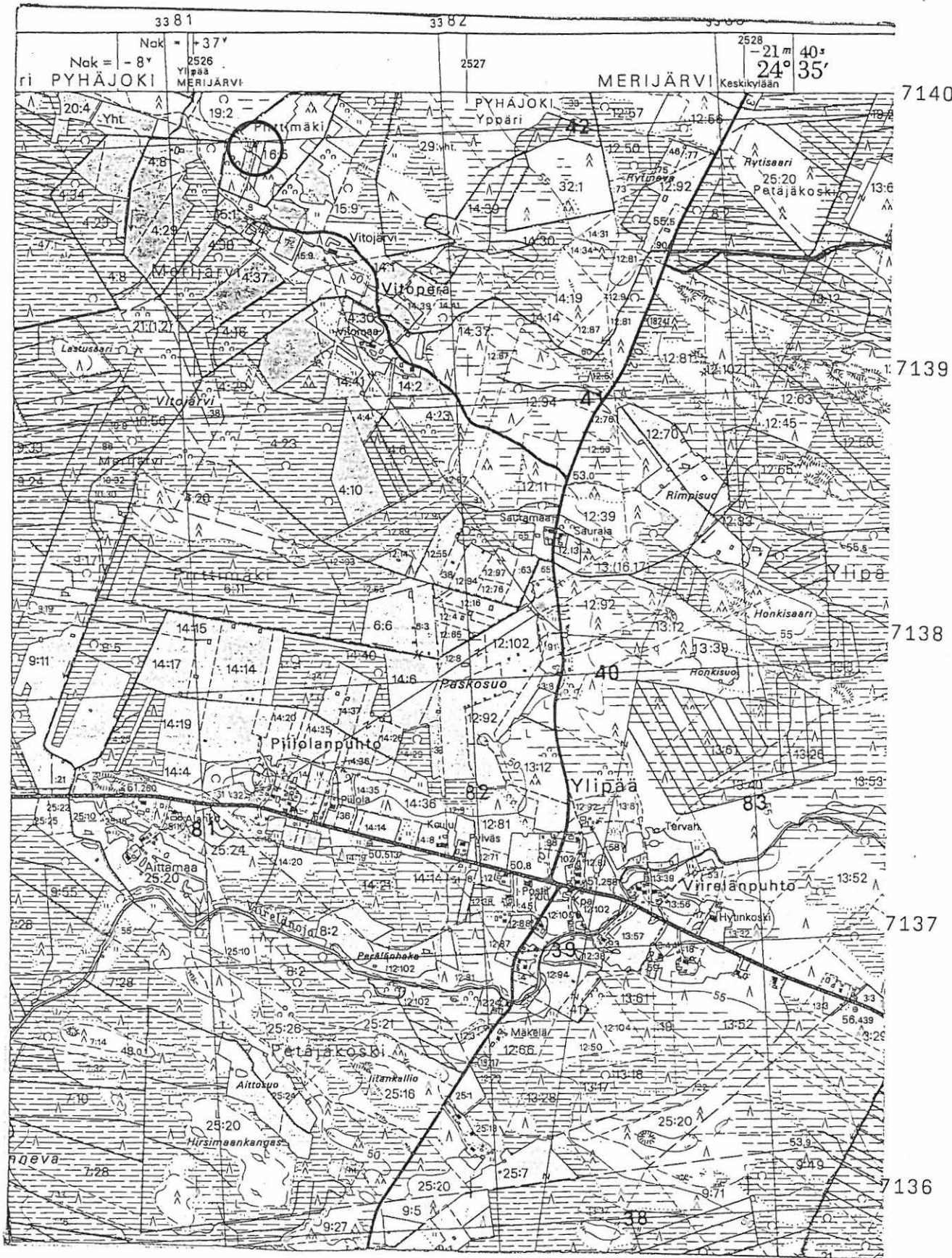
Peruskartta, Merijärvi 2432 07, p. 1980
 Merijärven inventointi 1991 M. Mäki vuoti

MERIJÄRVI 27

Kohteen nimi: Vitoperä
Määrittys ja mj-lk: Kiviesineen lp., III
Peruskartta: 2432 07 Merijärvi, p. 1980
Koordinaatit: X=7139 80
Y=2526 24
Z=n. 50
Kylä: Pirttimäki
Tila: Koivula
Rek.no: 16:5
Maanomistaja: Veikko Hakala, Tornihaukantie 10-12 C,
90250 Oulu
Tutkimukset: ---
Löydöt: MKM hukkaan mennyt tasataltta
Kartat: Peruskarttaote: 2432 07 Merijärvi
Valokuvat, diat: ---

Kohteen kuvaus: Kohde sijaitsee lähes 7 km koilliseen Merijärven kirkolta, Ylipäässä Vitoperällä, lähellä Pyhäjoen ja Merijärven rajaa. Esine on löydetty Vitoperällä saatujen tietojen mukaan Koivulan talon maalta. Koivulan talo on nykyään autiona, kesäpaikkana. Löytökohdaksi ilmoitettu hiekkapohjainen pelto tilan päärakennuksen välittömässä läheisyydessä oli tarkastushetkellä kynöksellä, mutta siinä ei ollut kiinteään muinaisjäännökseen viittaavaa havaittavissa. Myöskään tehdyissä koekuopissa ei paljastunut kiinteään muinaisjäännökseen viittaavaa.

MERIJÄRVI 27 VITOPERÄ



Peruskartta, Merijärvi 2432 07, p. 1980

Merijärven inventointi 1991 M. Mäki vuoti

MERIJÄRVI 28

Kohteen nimi: Lisälä

Määrittely ja mj-lk: Kivikautinen as.p., II

Peruskartta: 2431 06 Taluskylä, p. 1979 ja 1988

Koordinaatit: X=7129 05
Y=2519 02
Z=n. 55

Kylä: Merijärvi

Tila: Lisälä

Rek.no: 10:33

Maanomistaja: Tauno Linnala, 86220 Merijärvi

Tutkimukset: ---

Löydöt: MKM hukassa oleva pikkutaltilta
KM 26905:1-9

Kartat: Peruskarttaote: 2431 06 Taluskylä
Yleiskarttaluonnos

Valokuvat, diat: F. 27740-27745, D. 4069-4071

Kohteen kuvaus: Kohde sijaitsee Merijärveltä Alavieskaan vievän tien ja Alavieskan ja Merijärven rajan leikkauskohdasta vajaan 800 m itäkoilliseen. Talon emäntä osoitti löytöpaikaksi navetan takana olevan pellon. Kaikki viljelyskelpoinen maa talon pihapiirissä oli kynnöksellä. Navetan takana oleva pelto oli hiekkapohjainen muuttuen noin 200-250 metrin päässä navetan seinästä saviseksi. Koko hiekkapohjaiselta pellon alueelta oli löydetävissä kvartseja, joukossa useita esi-nejä sekä katkelmallinen kivilajiesine, taltan kappale. Näiden löytöjen lisäksi havaittavissa oli palanutta luuta ja palaneita kiviä selvinä keskittyminä. Asuinpaikka on sijainnut suojaisessa lahdenpoukamassa, jota kiintokallioalue on suojannut. Asuinpaikkaan viittavia merkkejä oli löydettävissä ainoastaan navetan takana olevasta pellosta. Muut pellot talon ympäristössä, vaikka olivat hiekkapohjaisia, vaikuttivat tarkastushetkellä löydöttömiltä. Asuinpaikka-alueen laajuudeksi voitiin arvioida noin 200/250 x 100/150 m. Osa Lisälän asuinpaikasta ulottuu piharakennusten alle ja mahdollisesti osin pihamaalle. Tarkastushetkellä vallinnut kaatosade häytti jonkin verran havaintojen tekoa.


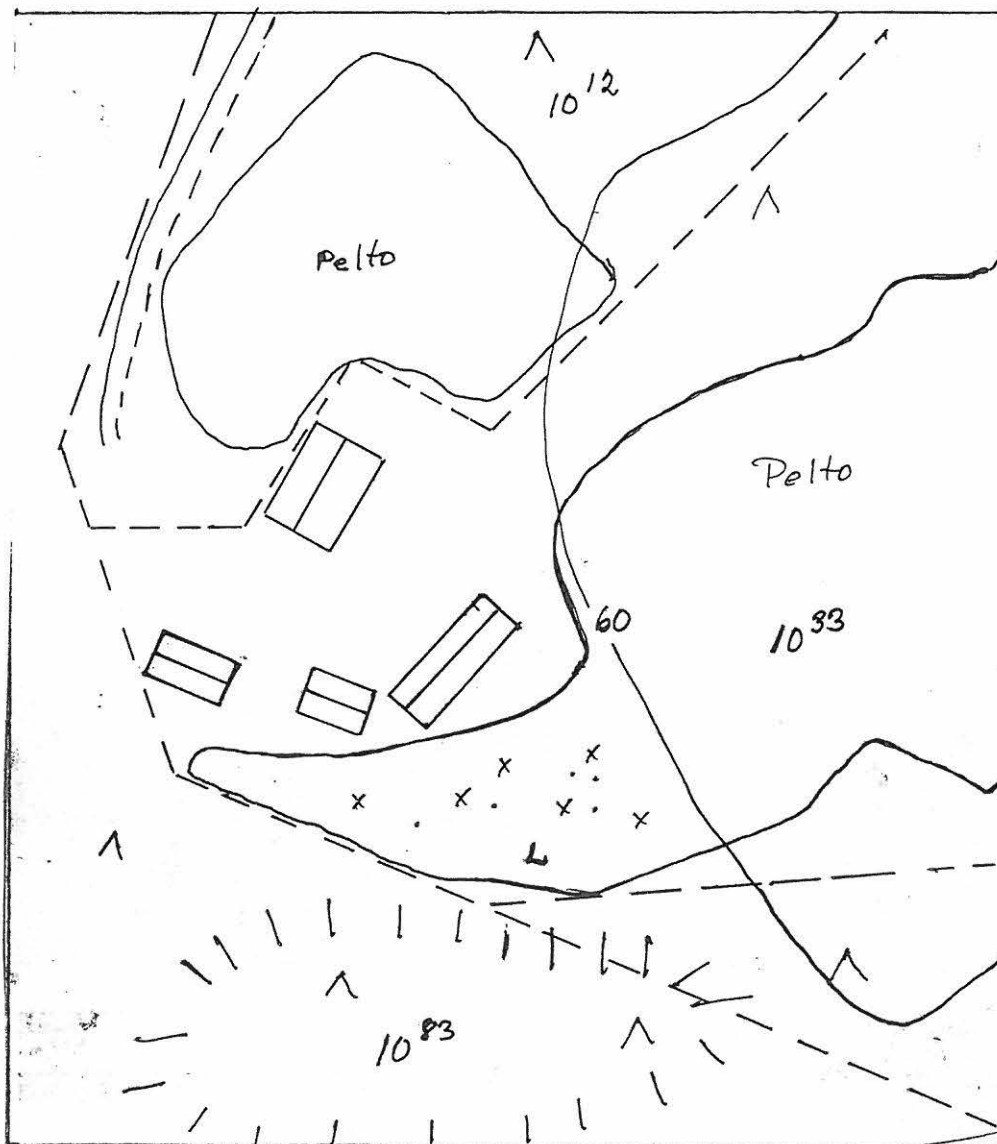
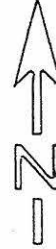
MERIJÄRVI 28 LISÄLÄ

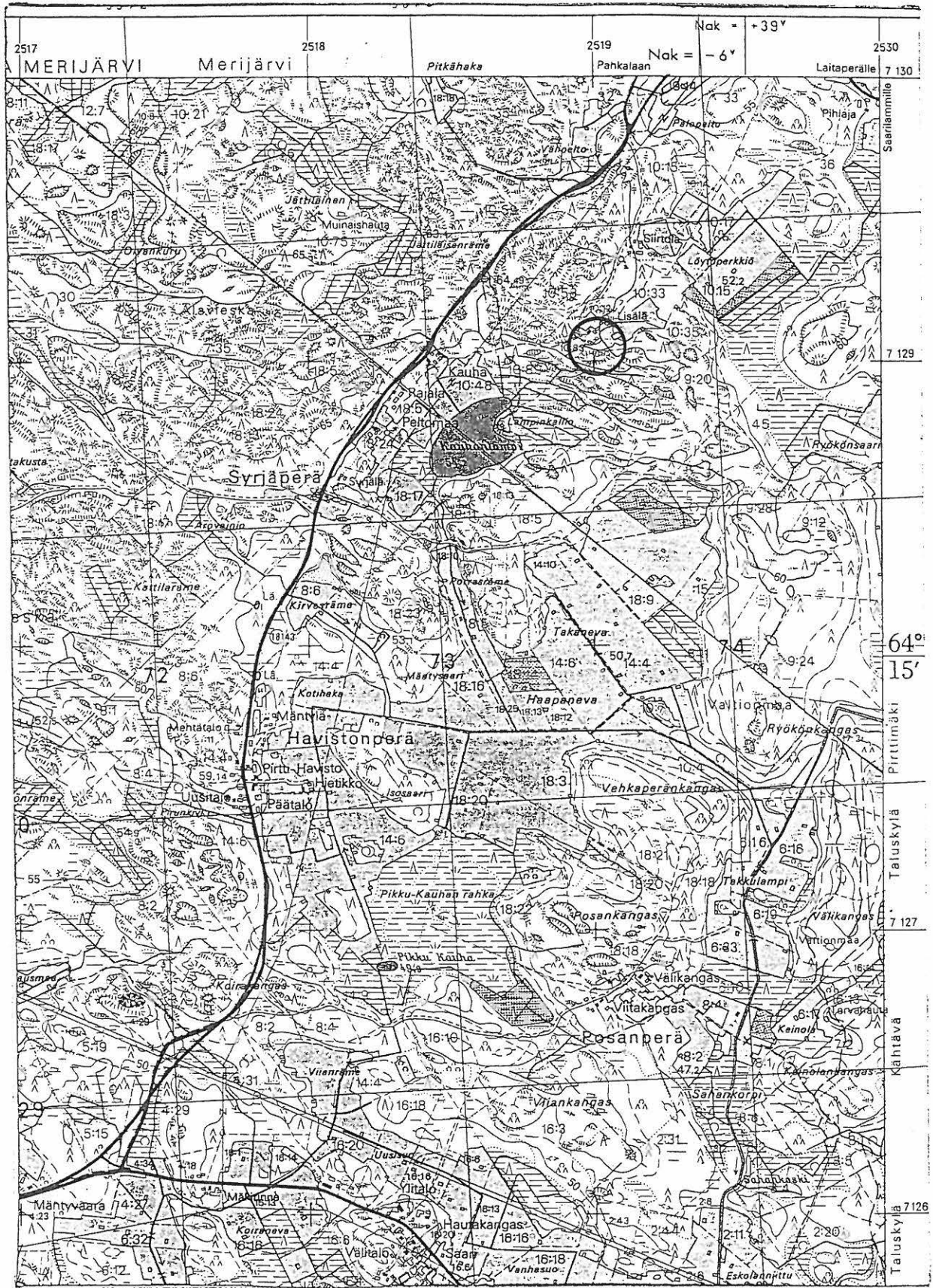
M. Mäkivuoti 1991

Yleiskartttaluonnos

X kvartsi-iskos
 . palanut kivi
 Y piitä
 p palanutta luuta
 L liusketta

0 25 50



Peruskartta, Taluskylä 2431 06, p. 1979 ja 1988

Merijärven inventointi 1991 M. Mäki vuoti

MERIJÄRVI 29

Kohteen nimi: Vitoperä, Krapu

Määrittys ja mj-lk: Kiviesineen lp., III

Peruskartta: 2432 07 Merijärvi, p. 1980

Koordinaatit: X=7139 46
Y=2525 73
Z=n. 47,5

Kylä: Merijärvi

Tila: Krapu

Rek.no: 4:8

Maanomistaja: Matti Eilola, 86230 Ylipää

Tutkimukset: Paula Purhonen, tark. 1976

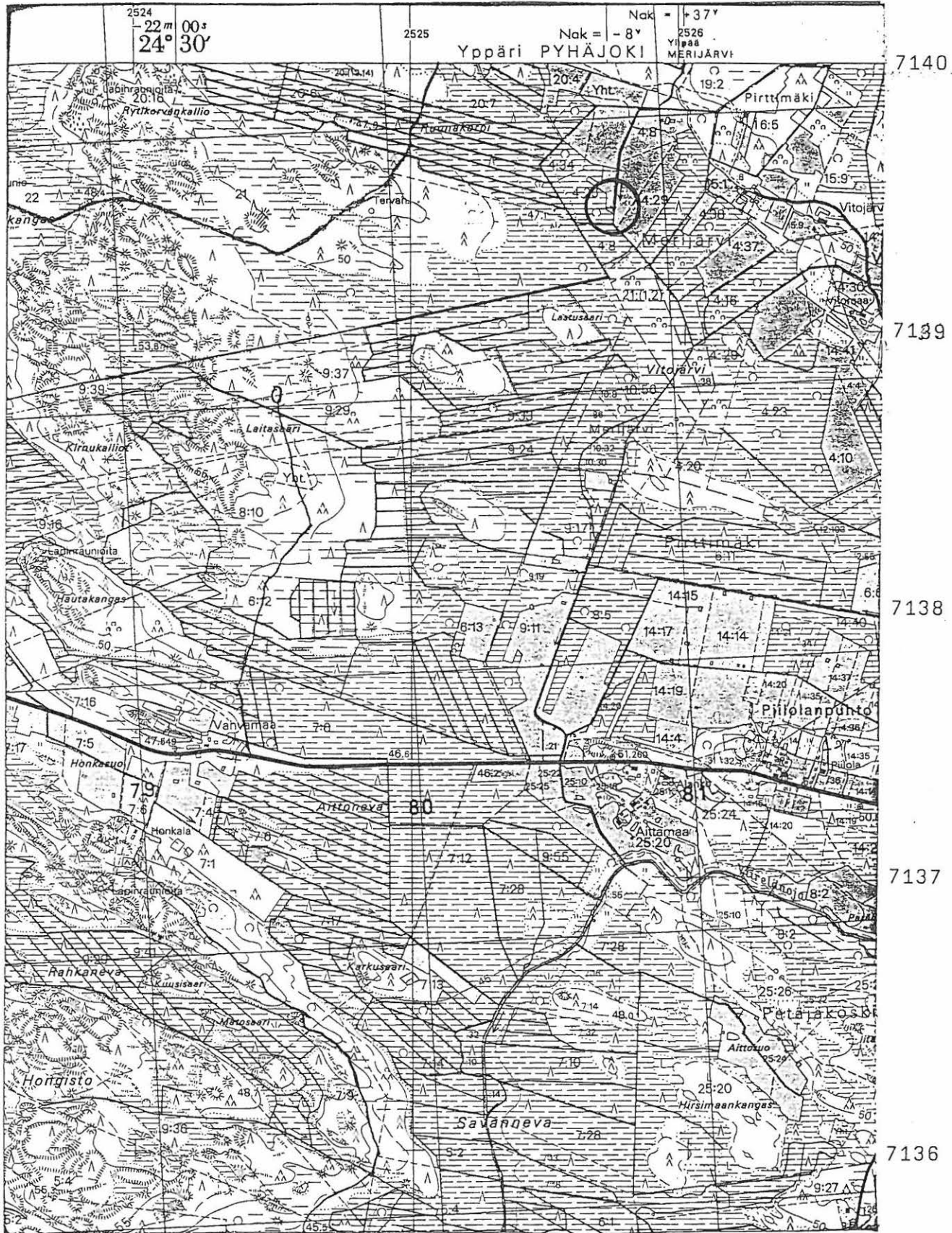
Löydöt: KM 19401

Kartat: Peruskarttaote: 2432 07 Merijärvi

Valokuvat, diat: ---

Kohteen kuvaus: Kohde sijaitsee noin 6 km koilliseen Merijärven kirkolta, Ylipäässä, lähellä Pyhäjoen ja Merijärven rajaa. Löytökohta on tasaista suosta raivattua peltoa, joka tarkastushetkellä oli kynnöksellä. Ei mitään kiinteään muinaisjäännökseen viittaavaa (vrt. Purhonen).

MERIJÄRVI 29 VITOPERÄ, KRAPU



Peruskartta, Merijärvi 2432 07, p. 1980

Merijärven inventointi 1991 M. Mäki vuoti

MERIJÄRVI 30

Kohteen nimi: Tappuravuori

Määrittely ja mj-lk: Hajotettu röykkiö (jaulintarha ?), III

Peruskartta: 2432 07 Merijärvi, p. 1980

Koordinaatit: X=7136 38
Y=2521 95
Z=n. 50

Kylä: Pirttimäki

Tila: Patokoski

Rek.no: 5:4

Maanomistaja: Jouni Pahkasalo, 86240 Pyhäkoski

Tutkimukset: Paula Purhonen, tark. 1979

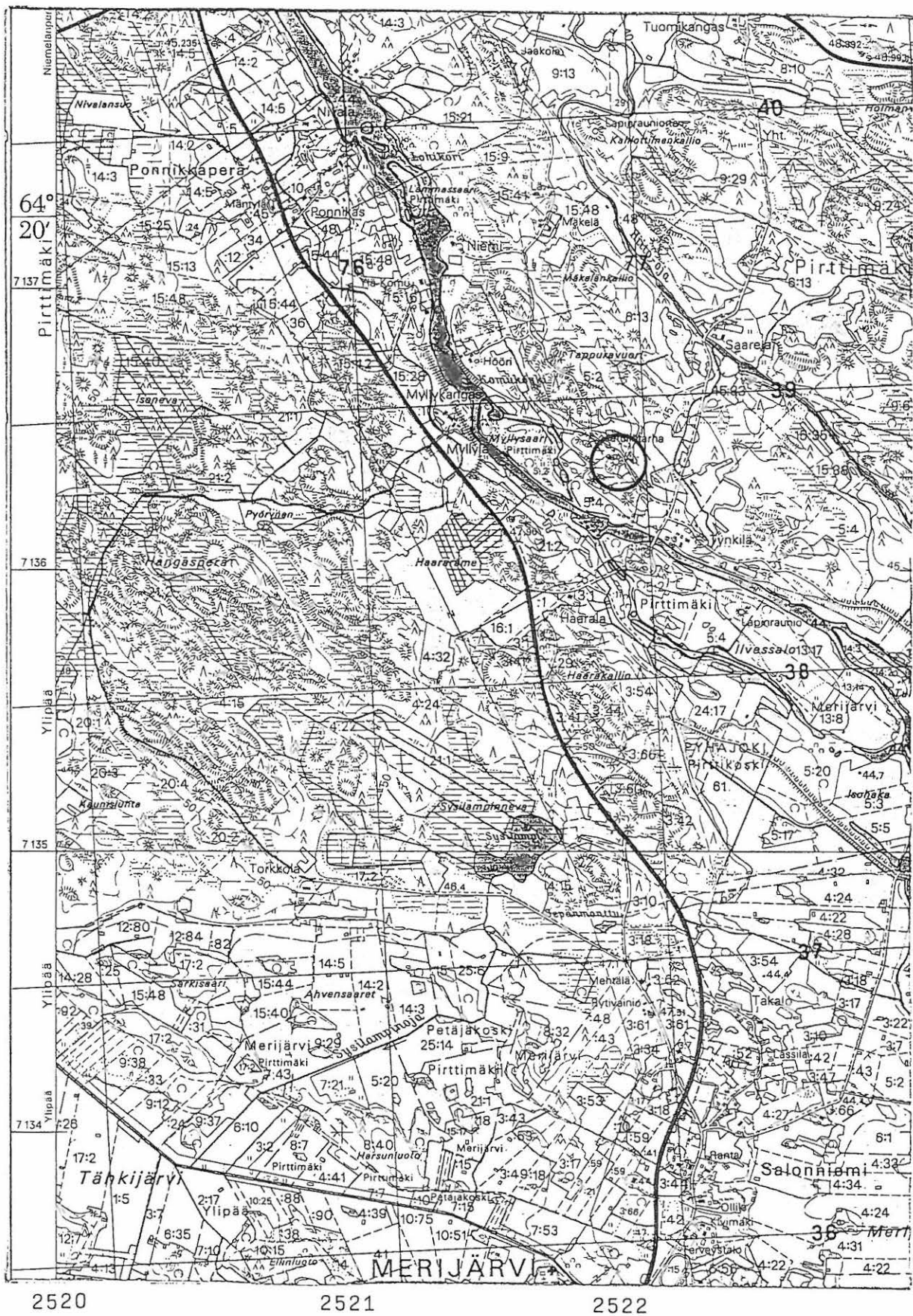
Löydöt: ---

Kartat: Peruskarttaote: 2432 07 Merijärvi

Valokuvat, diat: F. 27697, D. 4040

Kohteen kuvaus: Kohde sijaitsee noin 3 km pohjoiseen Merijärven kirkolta Pyhäjoen pohjoisrannalla, noin 250 m Pyhäjoen rannasta, alueella, joka on nimetty Tappuravuoreksi. Tappuravuoren alue on jäkälän ja sammaleen peittämää kallioperäistä maastoa, jossa valtapuustona on mänty. Avokallioalueen korkeimmalla kohtaa on jäkälän ja sammaleen peittämä matala kiveys. Kiveys muodostaa epäsäännöllisiä kivikehiä. Kiveys näyttää olevan vain yhdessä kerroksessa. Jäännöksen rakenne on täysin epäselvä, eikä sitä ole varauksettomasti tulkittavissa jatulintarhaksi. Kohdetta voisi pitää paremminkin hajoitetun kiviröykkiön pohjana. Kiveyksen halkaisija on reilut 6 m ja korkeus 20 cm.

MERIJÄRVI 30 TAPPURAVUORI



Peruskartta, Merijärvi 2432 07, p. 1980
 Merijärven inventointi 1991 M. Mäkivuoti

MERIJÄRVI 31

Kohteen nimi: Hautakangas

Määrittely ja mj-lk: Kiviröykkiöitä, II

Peruskartta: 2432 07 Merijärvi, p. 1980

Koordinaatit: X=7138 16
(eteläisin) Y=2523 64
Z=n. 50-52,5

Kylä: Pirttimäki

Tila: Tuomela
Hietala

Rek.no: 8:10
9:47

Maanomistaja: (Tuomela 8:10) Lempi Suomela, 86240 Pyhänkoski
(Hietala 9:47) Erkki Hiitolan perikunta
(Toini Hiitola, 86240 Pyhänkoski)

Tutkiumukset: ---

Löydöt: ---

Kartat: Peruskarttaote: 2432 07 Merijärvi

Valokuvat, diat: F. 27717-27719, D. 4054-4056

Kohteen kuvaus: Kohde sijaitsee noin 5 km pohjoiskoilliseseen Merijärven kirkolta, Pyhäjoelta Oulaisiin johtavan maantien pohjoispuolella noin 500 m tiestä Hautakankaan pohjoisluoteisosassa. Alue on mäntymetsää kasvavaa kangasta, jossa avokalliot pistävät esiin monissa kohdin. Hautakankaan muinaisjäännösalue käsittää 3 röykkiötä.

KOHDE 1

E-W -suuntaisen ympäristöään huomattavasti korkeamman jyrkkäseinäisen avokallion korkeimmalle kohtaa noin päänkoisista ja hieman suuremmista kivistä kasattu lähes pyöreä röykkiö. Röykkiön kasaamiseen käytetty ainoastaan kiviä. Röykkiön halkaisija on reilut 5 m ja korkeutta sillä on 30-40 cm. Röykkiö on pahoin hajonnut/hajoitettu, ja osa röykkiön kasaamiseen käytetyistä kivistä on valunut/heitetty kalliolta alas, kalliomuodostuman N ja S -puolille. Hajottamisesta on kulunut useita vuosikymmeniä päätellen jäkälä- ja sammalkasvustosta. Röykkiössä ei ole havaittavissa rakenteellisia yksityiskoh-
tia. Röykkiön maastollinen sijainti on poikkeuksellisen monumentaalinen.

KOHDE 2

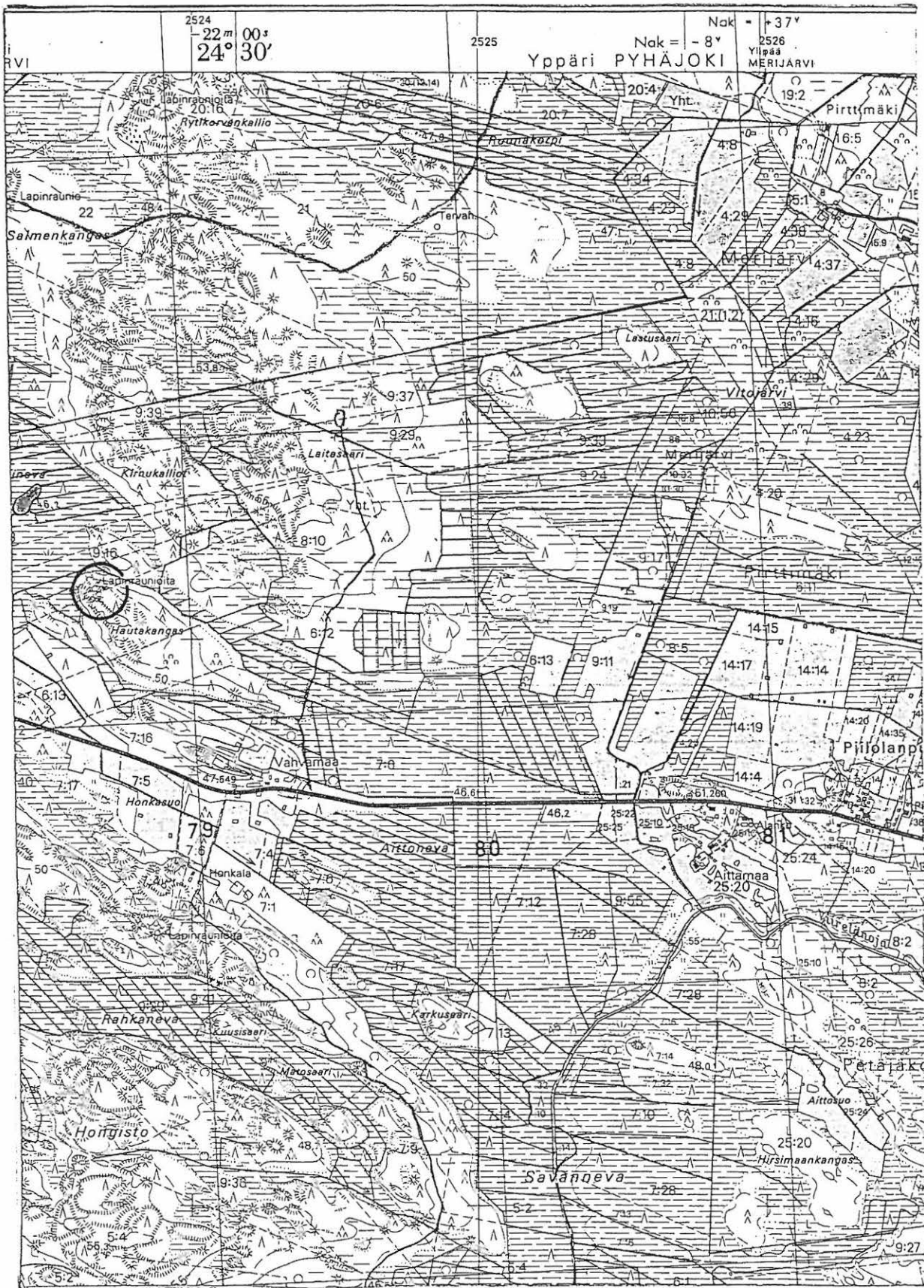
Kohde 2 sijaitsee 30 m koilliseen kohteesta no 1, palstojen 8:10 ja 9:47 rajalla. Kysymyksessä on avokallioiden muodostamaan painumaan,

kallion koloon, rakennettu latomus. Se kasattu noin päänkokoisista ja hieman suuremmista kivistä. E-W -suunnassa latomuksella on pituutta 4 m ja leveyttä 2 m. Latomus on säilynyt suhteellisen koskemattomana eikä siinä ole kaivelemisen jälkiä. Latomuksen yläpinta kohoaa ympäröivien avokallioiden tasolle. Pidettävä varauksellisesti kiinteänä muinaisjäännöksenä.

KOHDE 3

Kohde 3 sijaitsee noin 50 m pohjoiseen kohteesta no 1. Kysymyksessä on pieni noin 4 m halkaisijaltaan oleva lähes pyöreä rakenteeton kivistä kiviröykkiö, jolla on korkeutta 30-40 cm. Röykkiö näyttää koskemattomalta, ja on kasattu päänkokoisista kivistä kalliopohjalle. Kivet ovat jäkälän ja sammaleen peittämiä.

MERIJÄRVI 31 HAUTAKANGAS



7140

7139

7138

7137

7136

Peruskartta, Merijärvi 2432 07, p. 1980

Merijärven inventointi 1991 M. Mäkivuoti

MERIJÄRVI 32

Kohteen nimi: Honkala

Määrittäjä mj-lk: Kiviröykkiöitä, II

Peruskartta: 2432 07 Merijärvi, p. 1980

Koordinaatit: Kohde I X=7136 94
Y=2523 86
Z=n. 55

Kohde II X=7137 14
Y=2523 90
Z=n. 55

Kylä: Pirttimäki

Tila: Haarakangas
Riihikangas

Rek.no: 9:41
7:4

Maanomistaja: (Haarakangas 9:41) Aarne Haarakankaan
perikunta (Asko Haarakangas, 86200 Pyhänkoski)
(Riihikangas 7:4) Matti Erkkilän perikunta, 86200 Pyhänkoski

Tutkimukset: Paula Purhonen, tark. 1979

Löydöt: ---

Kartat: Peruskarttaote: 2432 07 Merijärvi

Valokuvat, diat: F. 27713-27716, D. 4050-4053

Kohteen kuvaus: Honkalan muinaisjäännösalue sijaitsee 4 km pohjoiskoilliseen Merijärven kirkolta ja 400 m etelään Pyhäjoelta Oulaisiin johtavalta maantieltä. Muinaisjäännösalue käsittää kaksi kohdetta.

HONKALA I

Honkala I käsittää kaksi röykkiötä, röykkiöt I/1 ja I/2. HONKALA I/1 on kalliopohjalla oleva röykkiö, jonka kasaamiseen on käytetty päänkoisia ja miehennostannaisia kiviä. Röykkiö on lähes pyöreä ja sen halkaisija on noin 6 m ja korkeutta sillä on 40-50 cm. Kivet ovat jäkälän ja sammaleen peittämiä, eikä röykkiössä erotu selvää rakennetta. Röykkiön ylitse on hiljattain ajettu metsäkoivuneella, jonka jättämät jäljet näkyvät selvinä painumina. Muilta osin röykkiö näyttää koskemattomalta.

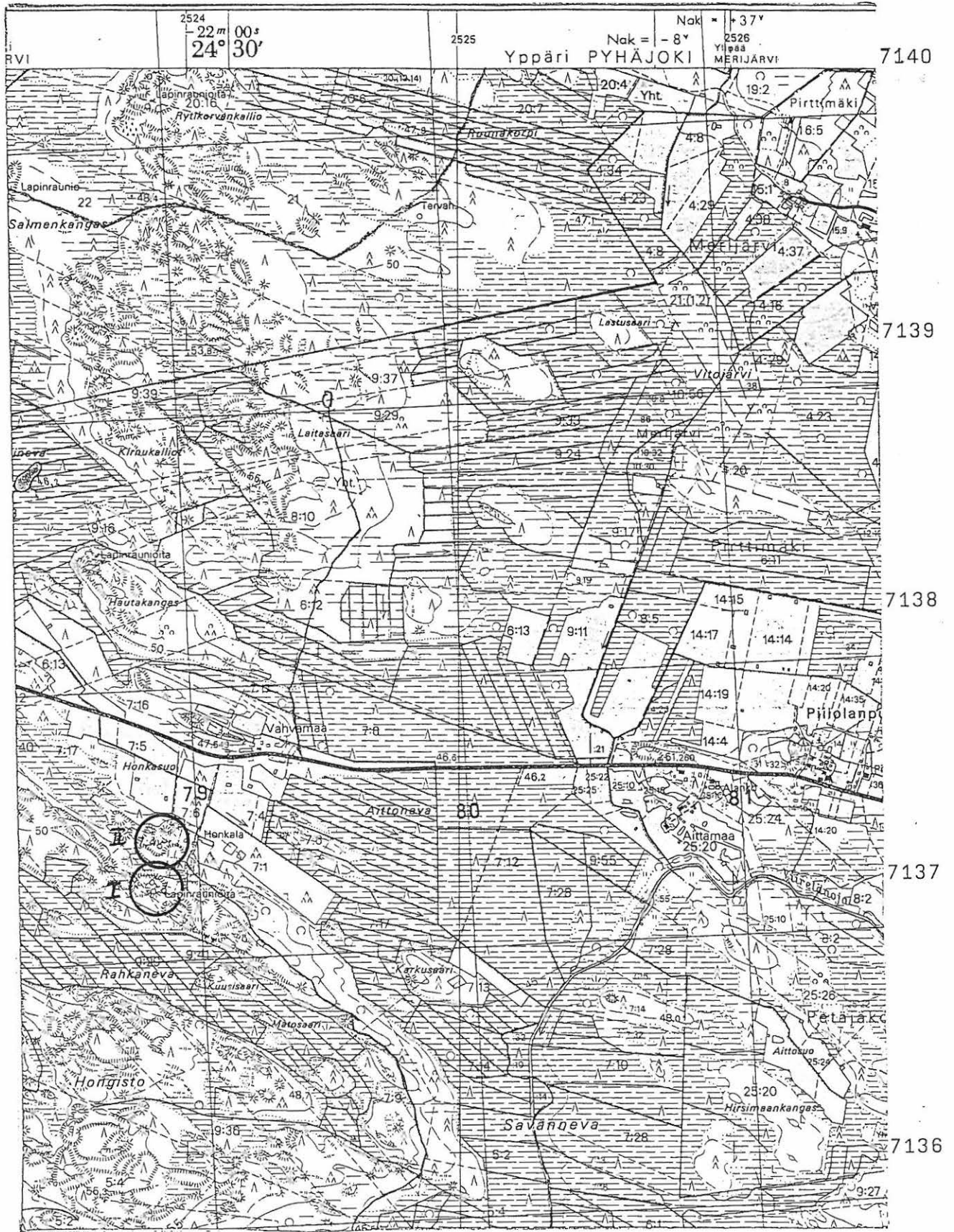
HONKALA I/2 sijaitsee noin 30 m pohjoiseen kohteesta I/1. Tämä röykkiö on myös kasattu kalliopohjalle, ja se on lähes pyöreä, halkaisijaltaan 6 m ja korkeutta sillä on 50 cm. Kasaamiseen on käytetty

tetty päänkoisia ja hieman suurempia kiviä. Kivet ovat jäkälän ja sammaleen peitossa. Röykkiössä ei ole havaittavissa rakenteellisia yksityiskohtia. Päällisin puolin tarkasteltuna röykkiö näyttää säilyneen ehjänä.

HONKALA II

Kohde sijaitsee noin 200 m pohjoiseen kohteesta I/2, ja käsittää ainoastaan yhden röykkiön. Röykkiö on kasattu kapealle avokallio-kielekkeelle, joka kohoaa muuta kalliopintaa korkeammalle. Röykkiön halkaisija on noin 6 m ja korkeutta sillä on 45-50 cm. Röykkiön itäreunalta kiviä on kasattu keoksi noin metrin korkeudelta katkenneen männyn ympärille. Mäntyyn on kiinnitetty maalitaulu, johon on harjoiteltu haulikolla ampumista. Kekoa lukuunottamatta noin päänkoisista kivistä kasattu röykkiö on sammaleen ja jäkäläkasvuston peittämä.

MERIJÄRVI 32 HONKALA



Peruskartta, Merijärvi 2432 07, p. 1980

Merijärven inventointi 1991 M. Mäki vuoti

MERIJÄRVI 33

Kohteen nimi: Tykänkangas

Määrittely ja mj-lk: Kiviröykkiö, II

Peruskartta: 2432 04 Saukonperä, p. 1980

Koordinaatit: X=7134 05
Y=2518 13
Z=n. 45

Kylä: Merijärvi

Tila: Mäki

Rek.no: 20:1

Maanomistaja: Artturi Tanskan perikunta (Veikko Tanska, 86220 Merijärvi)

Tutkimukset: ---

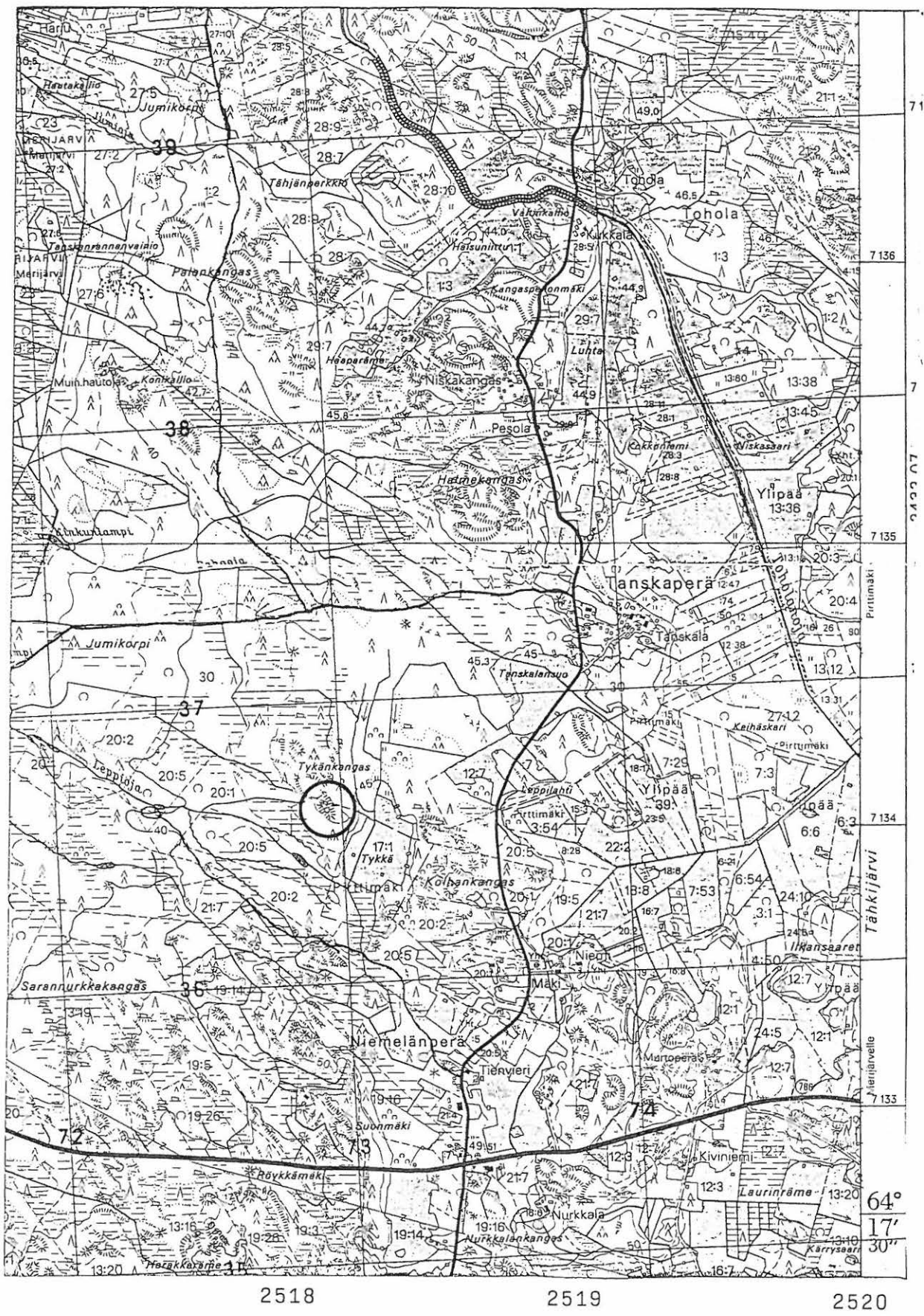
Löydöt: ---

Kartat: Peruskarttaote: 2432 04 Saukonperä

Valokuvat, diat: F. 27693-27694, D. 4037

Kohteen kuvaus: Kohde sijaitsee noin 4 km itään Merijärven kirkolta ja 1,2 km pohjoiseen Kalajoelta Oulaisiin johtavalta maantieltä. Röykkiö on kasattu kaakkoisluoteissuuntaisen reilut 10 m leveään avokalliomuodostuman päälle noin päänkoisista kivistä. Röykkiö on lähes N-S -suuntainen, ja pituutta sillä on 5 m ja leveyttä 3,5 m. Korkeutta röykkiöllä on 50 cm. Röykkiötä on pengottu jonkin verran noin yhden neliömetrin alueelta eteläpäästä. Röykkiössä on havaittavissa selvää reuna- tai kehäkiveystä itä- ja pohjoislaidalla. Tämä kiveys on tehty muuta kiveystä suuremmista kivistä. Pääosin röykkiö on sammaleen ja jäkälän peittämä.

MERIJÄRVI 33 TYKÄNKANGAS



Peruskartta, Saukonperä 2432 04, p. 1980

Merijärven inventointi 1991 M. Mäki vuoti

MERIJÄRVI 34

Kohteen nimi: Raatoneva

Määrittely ja mj-lk: Kiviesineen lp., III

Peruskartta: 2432 07 Merijärvi, p. 1980

Koordinaatit: X=7130 94
Y=2521 16
Z=n. 45

Kylä: Merijärvi

Tila: Väinölä

Rek.no: 15:18

Maanomistaja: Matti Lahti, 86220 Merijärvi

Tutkimukset: ---

Löydöt: KM 26906

Kartat: Peruskarttaote: 2432 07 Merijärvi

Valokuvat, diat: ---

Kohteen kuvaus: Kohde sijaitsee noin 2,6 km etelälounaaseen Merijärven kirkolta, Raatonevaksi nimetyllä alueella. Raatonevalla on muutama vuosi sitten kaivettu auki ja syvennetty kanavia, joiden avulla nevaa on kuivattu viljelymaaksi. Vuonna 1989 Aake Karkulahti (86220 Merijärvi) löysi kanavan viereen kasatuista kaivuumaista pikkutaltan. Suurin osa kaivuumaista oli suomaata ja mutaa, mutta taltta oli noussut kanavapenkalle suomaan alaisesta hiekkakerroksesta. Löytäjän mukaan suokerrostuman alapuolella on Raatonevan alueella kaikkialla hiekkakerrostuma, ilmeisesti kysymyksessä on entinen järviallas, joka on soistunut. Nykyisellään suurin osa Raatonevan alueesta on kitukasvuista mäntymetsää kasvavaa suota, jota osin on raivattu pelloksi. Löytö on katsottava puhtaaksi irtolöydöksi.



Peruskartta, Merijärvi 2432 07, p. 1980

Merijärven inventointi 1991 M. Mäkivuoti

MERIJÄRVI 35

Kohteen nimi: Sainsalo

Määrittely ja mj-lk: Kiviesineen lp. (as.p. ?), II

Peruskartta: 2432 07 Merijärvi, p. 1980

Koordinaatit: X=7131 33
(päärakennus) Y=2521 49
Z=n. 45

Kylä: Merijärvi

Tila: Sainsalo

Rek.no: 15:16

Maanomistaja: Ahti Mattila, 86220 Merijärvi

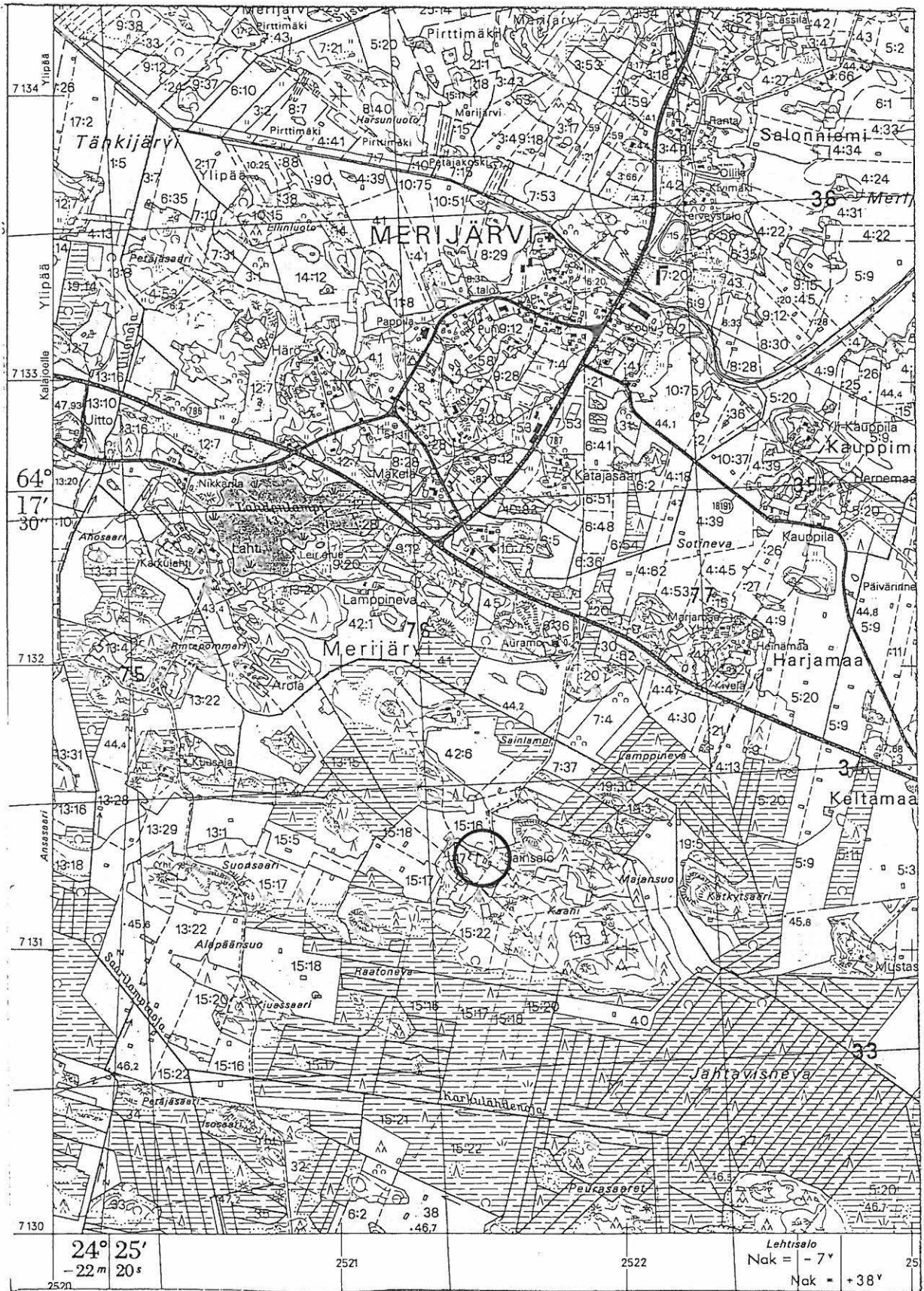
Tutkimukset: ---

Löydöt: KM 26907:1-3

Kartat: Peruskarttaote: 2432 07 Merijärvi

Valokuvat, diat: F. 27711-27712

Kohteen kuvaus: Sainsalo sijaitsee 2,2 km etelään Merijärven kirkolta, Kalajoelta Oulaisiin johtavan maantien eteläpuolella noin kilometri tieltä. Sainsalo on suoperäisen viljelyalueen keskellä oleva osin kallioinen kangassaareke. Ahti Mattila on löytänyt noin kymmenen vuotta sitten tasataltan (KM 26907:1) kaivaessaan suo-ojaa. Lähempää löytökohtaa hän ei pystynyt enää muistamaan. Lisäksi Mattila on löytänyt pari muuta esinettä talon pelloista, joita ei kuitenkaan löydetty etsinnöistä huolimatta, ainoa esine, joka löytyi oli edellä mainittu taltta. Suopellot olivat nurmella, mutta päärakennuksen eteläpuolella olivat mäkipellot olivat kynnöksellä ja niissä oli havaittavissa jonkin verran hiiltä, palaneita kiviä sekä muutamia kavrtsi-iskoksia. Näiden löytöjen sekä hukassa olevien esinelöytöjen perusteella Sainsalossa voisi katsoa olevan kiinteän muinaisjäännöksen (as.p.), tosin varauksellisesti.



Peruskartta, Merijärvi 2432 07, p. 1980

Merijärven inventointi 1991 M. Mäkivuoti

MERIJÄRVI 36

Kohteen nimi: Pahaoja

Määrittys ja mj-lk: Kivikautinen as.p., II

Peruskartta: 2432 04 Saukonperä, p. 1980

Koordinaatit: X=7134 96
Y=2518 94
Z=n. 42,5

Kylä: Merijärvi

Tila: Tanskala

Rek.no: 30

Maanomistaja: Tuomas Tanskan perikunta (Veli Tanska, 86220 Merijärvi)

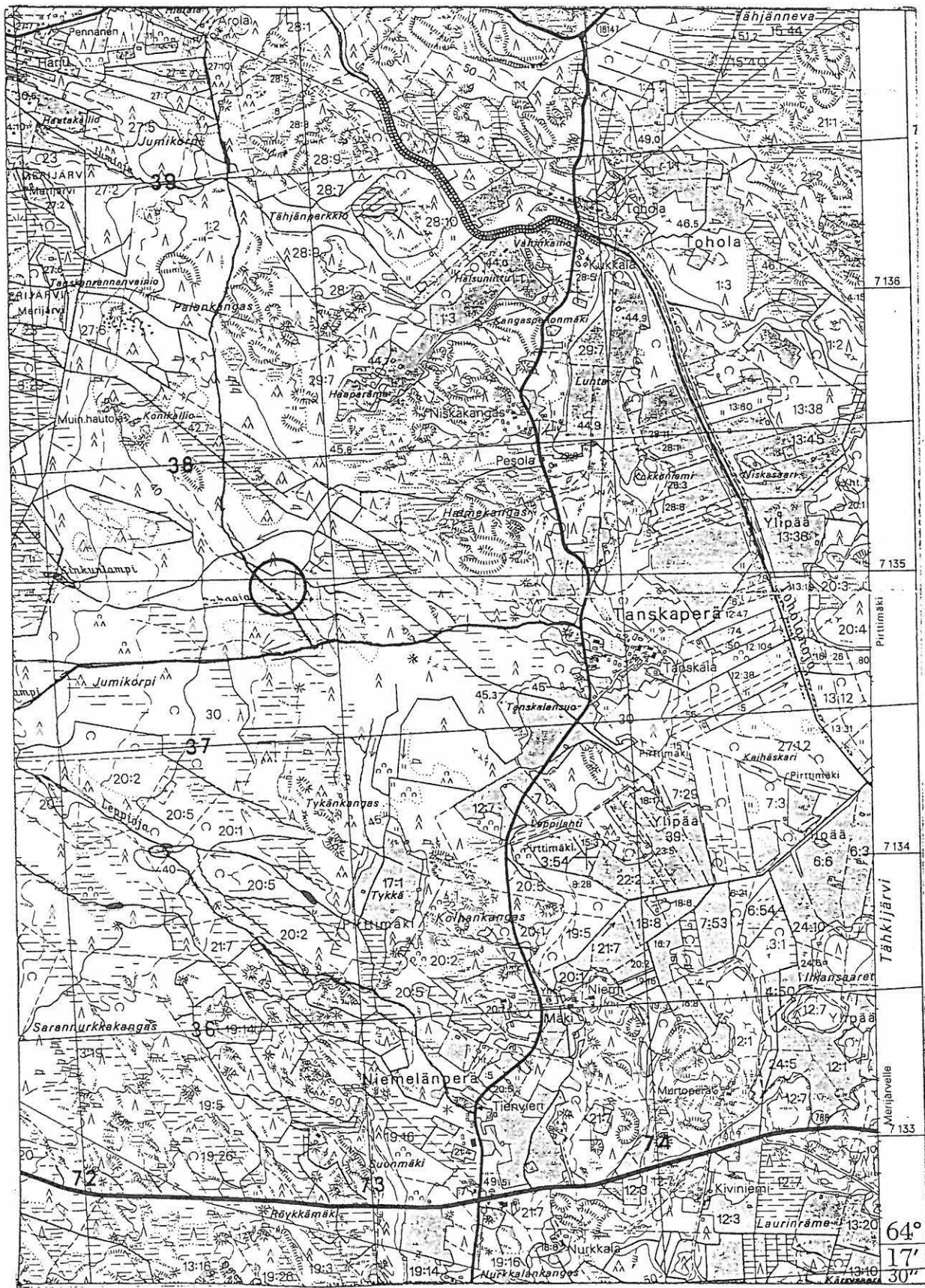
Tutkimukset: ---

Löydöt: KM 26908:1-3

Kartat: Peruskarttaote: 2432 04 Saukonperä

Valokuvat, diat: F. 27728-27731, D. 4061

Kohteen kuvaus: Kohde sijaitsee noin 4 km itäluoteeseen Merijärven kirkolta ja 2 km pohjoiseen Kalajoelta Oulaisiin johtavalta maantieltä. Merijärvellä meneillään olevan uusjaon yhteydessä Merijärvelle on rakennettu lukuisia uusia metsäautoteitä. Tanskaperältä Talusperälle johtava metsäautotie kulkee Pahaojan kohdalla hiekkaisen kangasalueen poikki. Metsäautotien rakentamisen yhteydessä on tien molemmille puolin kaivettu leveät ojat. Pahaojan alueella oli tien itäpuolisista ojanpenkasta poimittavissa useita kvartsi-iskoksia ja näkyvissä oli lisäksi pahoin rikkoutunut liesikiveys. Kvartseja oli löydetävissä noin 175-200 metrin matkalla ojanpenkassa. Tehtyjen löytöjen perusteella kohdetta on pidettävä kiinteänä muinaisjäännettönsä.



Peruskartta, Saukonperä 2431 04, p. 1980
 Merijärven inventointi 1991 M. Mäki vuoti

MERIJÄRVI 37

Kohteen nimi: Pyhäkoski, hautausmaa

Määrittämys mj-lk: Kivikautinen as.p. (?), III

Peruskartta: 2432 07 Merijärvi, p. 1980

Koordinaatit: X=7139 40
Y=2520 23
Z=n. 40

Kylä: Pirttimäki

Tila: Pyhälä
Yht. (viljan kuivaamo)

Rek.no: 13:5
Yht.

Maanomistaja: Eero Piilola, 86240 Pyhäkoski
Yhteisöomistus

Tutkimukset: ---

Löydöt: KM 26909:1-3

Kartat. Peruskarttaote: 2432 07 Merijärvi
Yleiskarttaluonnos

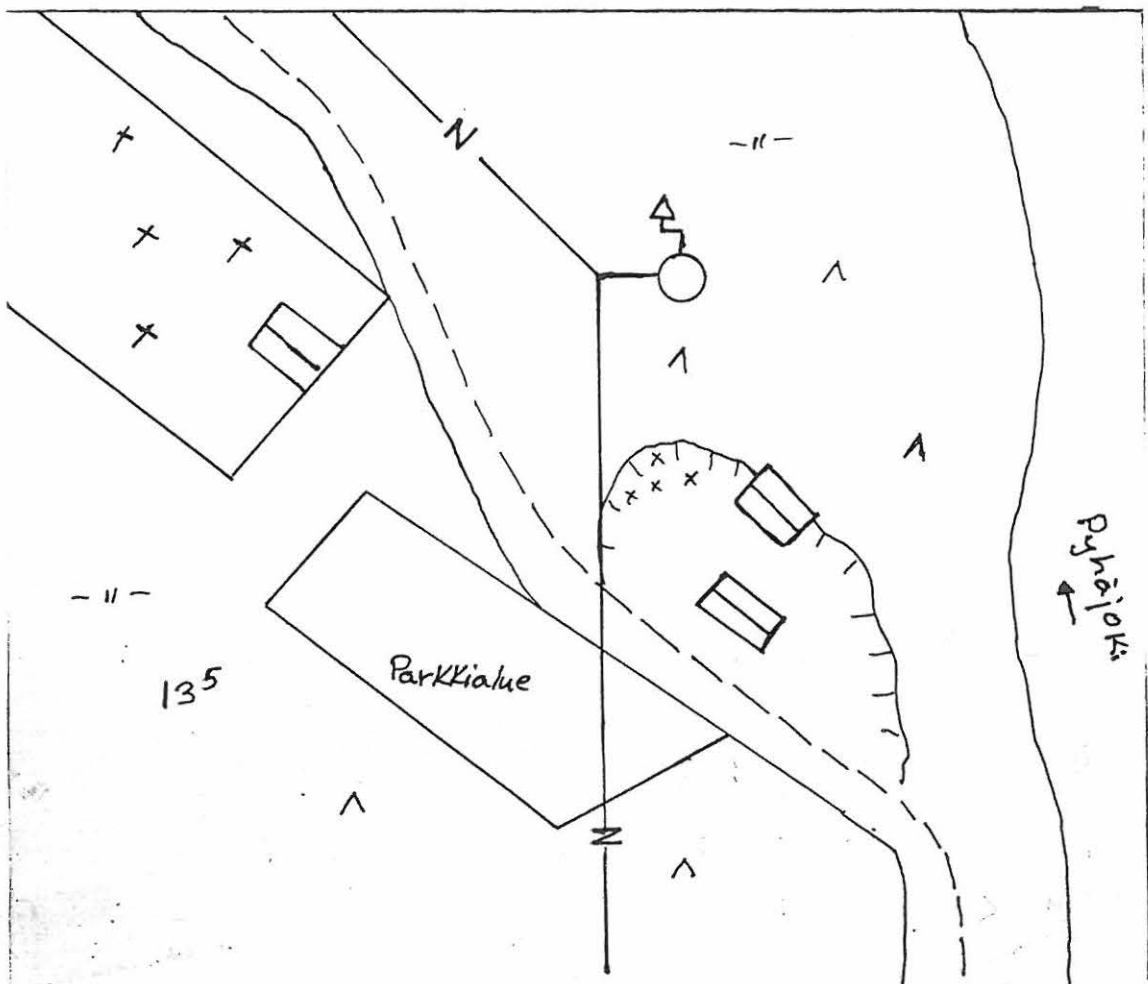
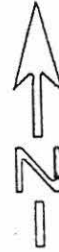

Valokuvat, diat: F. 27732, D. 4062

Kohteen kuvaus: Kohde sijaitsee noin 200 m pohjoisluoteeseen Pyhäkosken ylittävältä maantiesillalta, joen länsirannalla. Alueella on vanhoja soranottokuoppia, joita on osin täytetty, ja yhteen on rakennettu viljan kuivaamo. Osa kankaan alueesta on tasoitettu parkkipaikaksi läheisen hautausmaan tarpeisiin. Entisen sorakuopan reunoilta oli löydettävissä kvartsi-iskoksia ja parissa kohtaa oli nähtävissä palaneita kiviä, ei kuitenkaan selvänä keskittymänä. Kysymyksessä näyttäisi olevan varsin pienialainen mahdollinen asuinpaikka, josta ei hautausmaan ja rakennustoiminnan (viljan kuivaamo) seurauksena ole jäljellä kuin ainoastaan reunalueita.

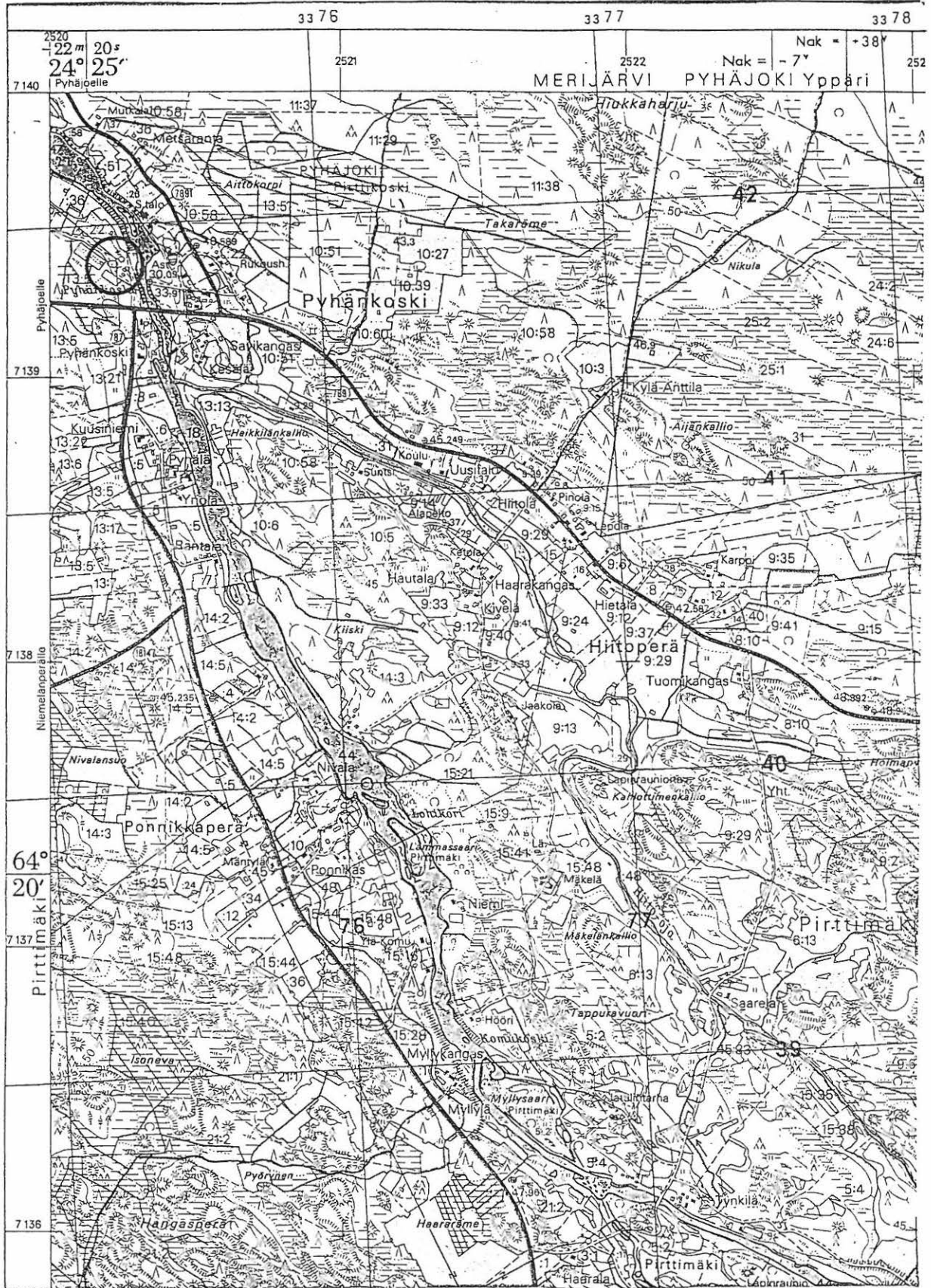
MERIJÄRVI 37 PUHÄNKOSKI, HAUTAUSMAA
M. Mäkivuoti 1991

Yleiskarttaluonnos

- X kvartsi-iskos
 . palanut kivi
 Y piitä
 p palanutta luuta
 L liusketta



MERIJÄRVI 37 PYHÄNKOSKI, HAUTAUSMAA



Peruskartta, Merijärvi 2432 07, p. 1980

Merijärven inventointi 1991 M. Mäki vuoti

MERIJÄRVI 38

Kohteen nimi: Myllylä

Määrittely ja mj-lk: Kiviröykkiö, II

Peruskartta: 2432 07 Merijärvi, p. 1980

Koordinaatit: X=7136 16
Y=2521 64
Z=n. 50

Kylä: Pirttimäki

Tila: Myllylä

Rek.no: 21:2

Maanomistaja: Paavo Myllylä, 86240 Pyhäkoski

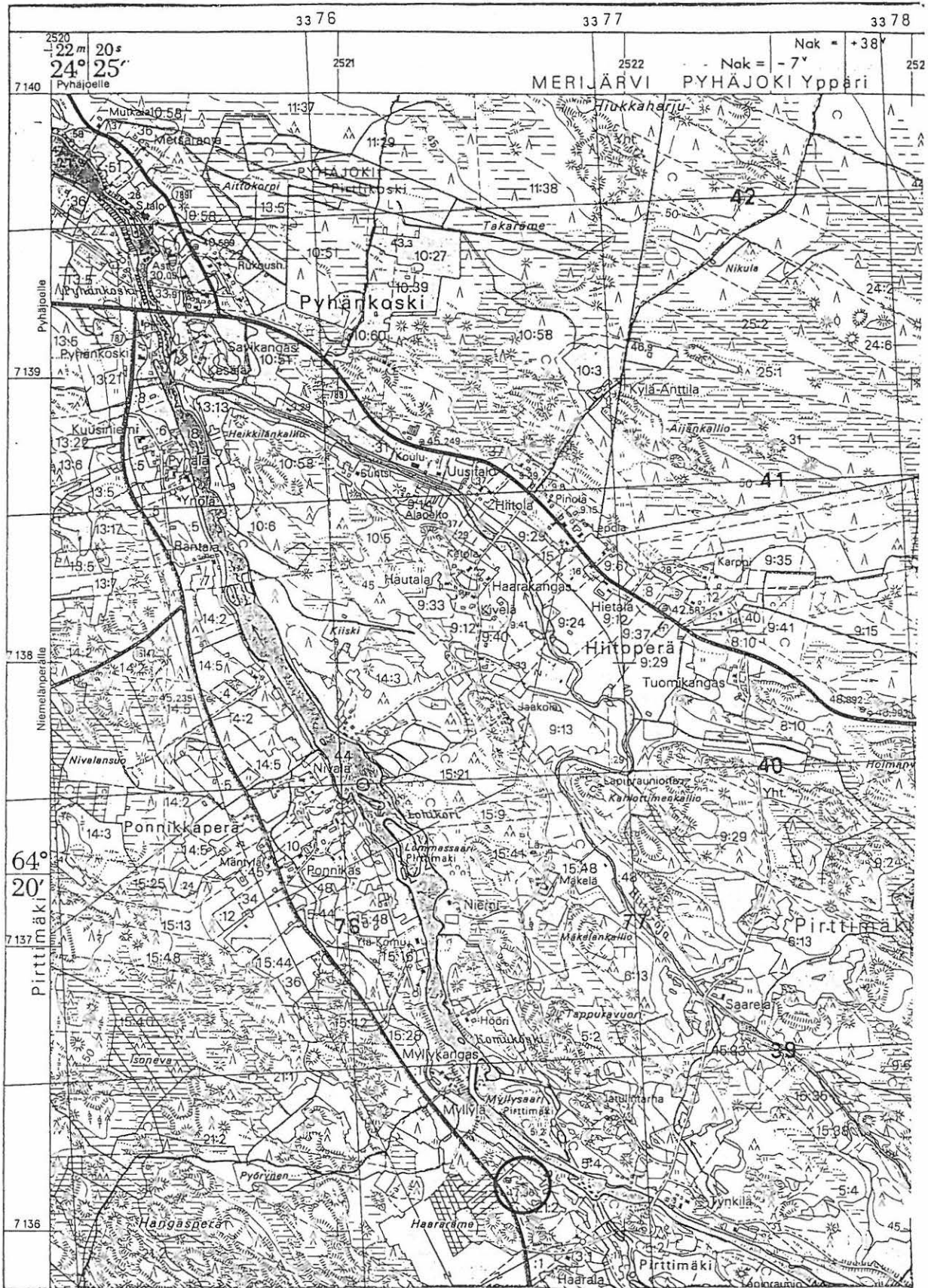
Tutkimukset: ---

Löydöt: ---

Kartat: Peruskarttaote: 2432 07 Merijärvi

Valokuvat, diat: F. 27733-27734, D. 4063-4064

Kohteen kuvaus: Kohde sijaitsee 2,6 km pohjoiseen Merijärven kirkolta, ja aivan Pyhäkoskelta Merijärven keskustaan johtavan tien pohjoispuolella, noin 200 m tiestä. Kysymyksessä on kiviröykkiö, joka on kasattu avokalliolle. Kalliopaljastuma sijaitsee pienen mannikkökankaan korkeimmalla kohtaa. N-S -suunnassa röykkiöllä on pituutta 5,5 m ja E-W -suunnassa leveyttä reilut 3 m. Korkeutta röykkiöllä on 45-50 cm. Päällisin puolin tarkasteltuna röykkiö näyttää koskemattomalta. Kivet ovat voimakkaasti jäkälän ja sammaleen peittämiä. Röykkiö on kasattu noin päänkoisista ja hieman suuremmista kivistä, eikä siinä ole havaittavissa rakenteellisia yksityiskohtia. Röykkiön on löytänyt v. 1990 Esko Kunnari (86240 Pyhäkoski). Röykkiö oli tullut selvästi näkyviin sen jälkeen kun alueella oli tehty harvennushakkuu.



Peruskartta, Merijärvi 2432 07, p. 1980

Merijärven inventointi 1991 M. Mäki vuoti

MERIJÄRVI 39

Kohteen nimi: Kivioja

Määrittely ja mj-lk: Kiviesineen lp., III

Peruskartta: 2432 07 Merijärvi, p. 1980

Koordinaatit: X=7132 53
Y=2528 03
Z=n. 50

Kylä: Petäjäkoski

Tila: Kivioja

Rek.no: 9:4

Maanomistaja: Olavi Alamännistö, 86230 Ylipää

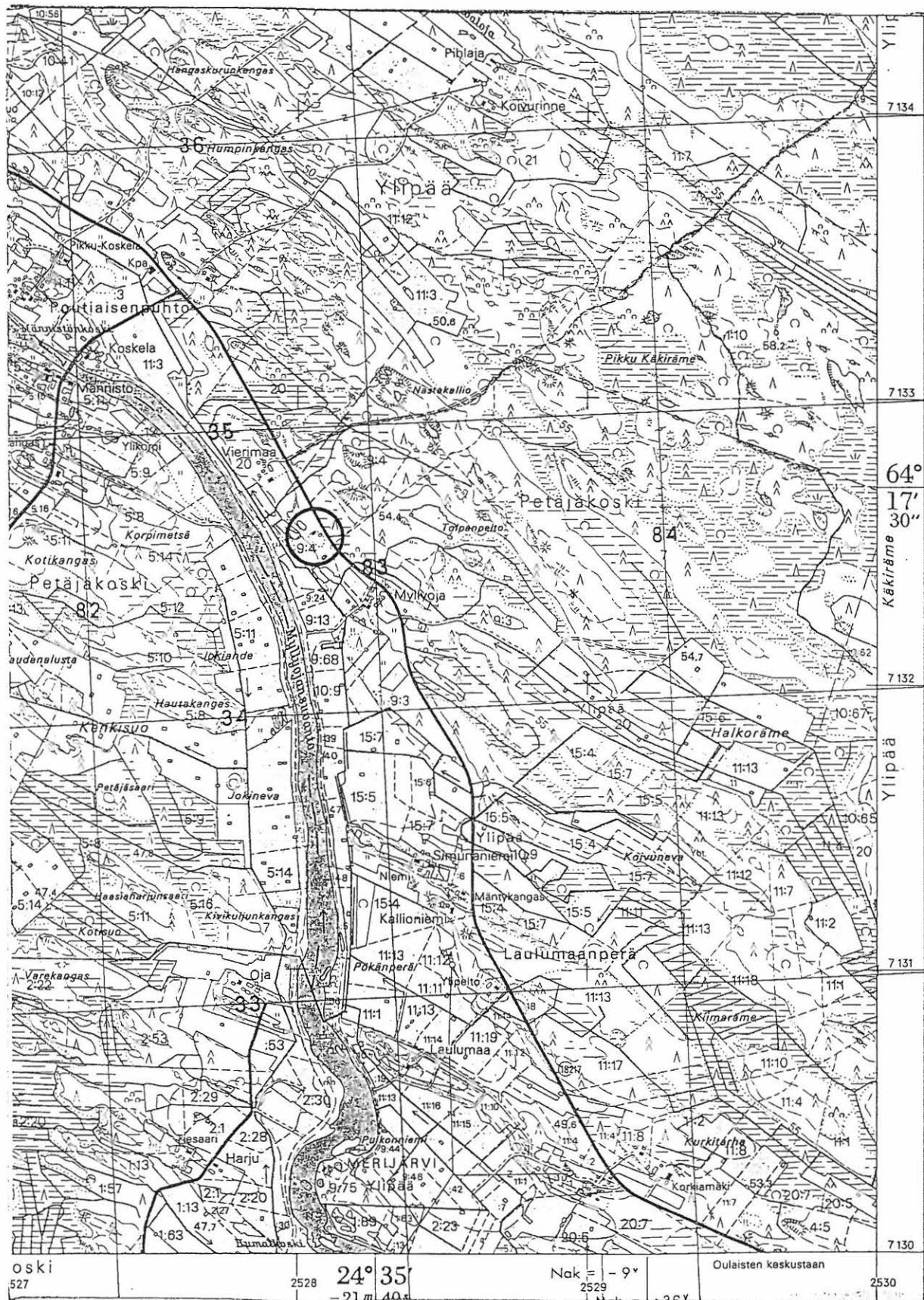
Tutkimukset: ---

Löydöt: OulM -----

Kartat: Peruskarttaote: 2432 07 Merijärvi

Valokuvat, diat: ---

Kohteen kuvaus: Kohde sijaitsee Pyhäjoelta Oulaisiin johtavan tien länsipuolella, tien ja Pyhäjoen välisellä alueella, noin 1 km luoteeseen kohdasta, josta tie leikkaa Merijärven ja Oulaisten välisen rajan. Esine on löydetty Kiviojan tilan pellosta, ja toimitettu Oulaisten museoon (alue on kuulunut aikaisemmin Oulaisiin, liitetty noin 20 vuotta sitten Merijärveen Petäjäkosken kylän alueella tehtyjen kunnanrajatarkistusten yhteydessä). Kiviojan tila on autio, ja pellot ovat paketissa sekä kesannolla. Tila on kesäasuntona eikä talonväki ollut tarkastushetkellä tavoitettavissa. Talon ympäristöön tehdyt koekuopat eivät paljastaneet mitään kiinteään muinaisjäännökseen viittaavaa. Läheisen Myllyojan tilan maalle tehdyt tarkistukset eivät tuottaneet myöskään tulosta.



Peruskartta, Merijärvi 2432 07, p. 1980

Merijärven inventointi 1991 M. Mäki vuoti

MERIJÄRVI 40

Kohteen nimi: Kaassaari

Määrittely ja mj-lk: Merran ja katiskan jäänteitä, III

Peruskartta: 2432 07 Merijärvi, p. 1980

Koordinaatit: X=7133 94
Y=2523 45
Z=n. 40

Kylä: Merijärvi

Tila: Savela

Rek.no: 45:1

Maanomistaja: Leena ja Ahti Hiitola, 86220 Merijärvi

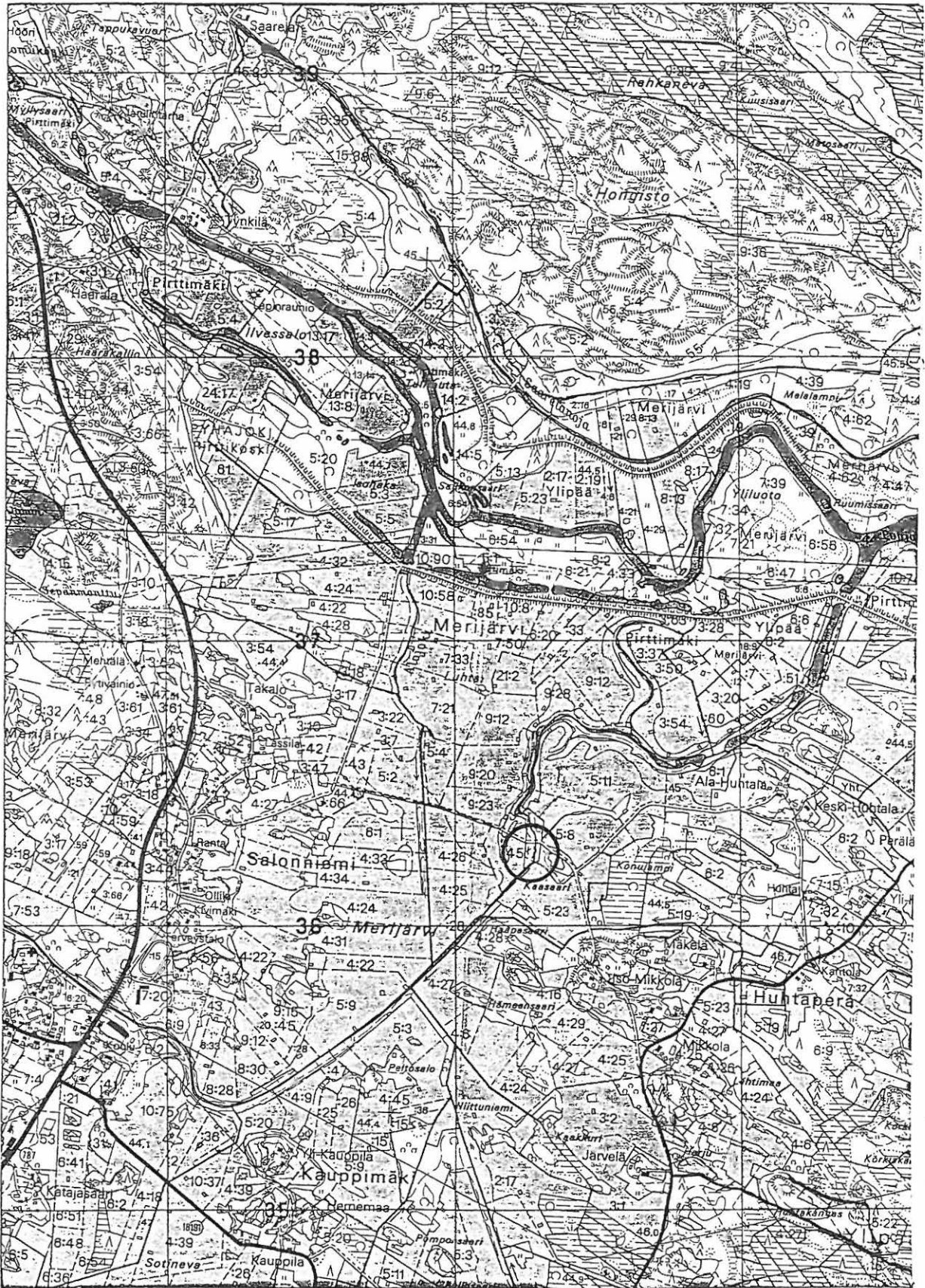
Tutkimukset: ---

Löydöt: PPM 11800

Kartat: Peruskarttaote: 2432 07 Merijärvi

Valokuvat, diat: F. 27746-27751, D. 4072-4075

Kohteen kuvaus: Kohde sijaitsee 1,7 km itäkoilliseen Merijärven kirkolta. Kysymyksessä on laajahko hiekkakeskittymä, joka on entinen saari, Kaassaari, kuivatun Merijärven keskellä. Merijärven kuivauksen jälkeen on Kaassaaren ympäristö joka puolella yhteinäistä viljelyaukeaa. V. 1990 Ahti Hiitola kaivoi kaivinkoneella Kaasaassa olevaa hiekkasintymää, tarkoituksenaan raivata loppuosa saaresta viljelykseen. Tarkoituksena oli poistaa hiekkakerrostumat. Tässä yhteydessä löytyi n. 4-4,5 metrin syvyydestä puisia merran ja katiskojen puisia osia ja vanteita. Inventointihetkellä hiekanottoalueet löytökohdat olivat näkyvissä, mutta niissä oli niin paljon vettä 1,5-2 m, että löytökohdan lähempään tarkasteluun ei ollut mahdollisuutta. Löydön esihistoriallisuus ei ole täysin yksiselitteinen, toisaalta löytökohdan syvyys viittaisi siihen, että löytö ei ole aivan nuorikaan.



2522

2523

2524

Peruskartta, Merijärvi 2432 07, p. 1980

Merijärven inventointi 1991 M. Mäkivuoti

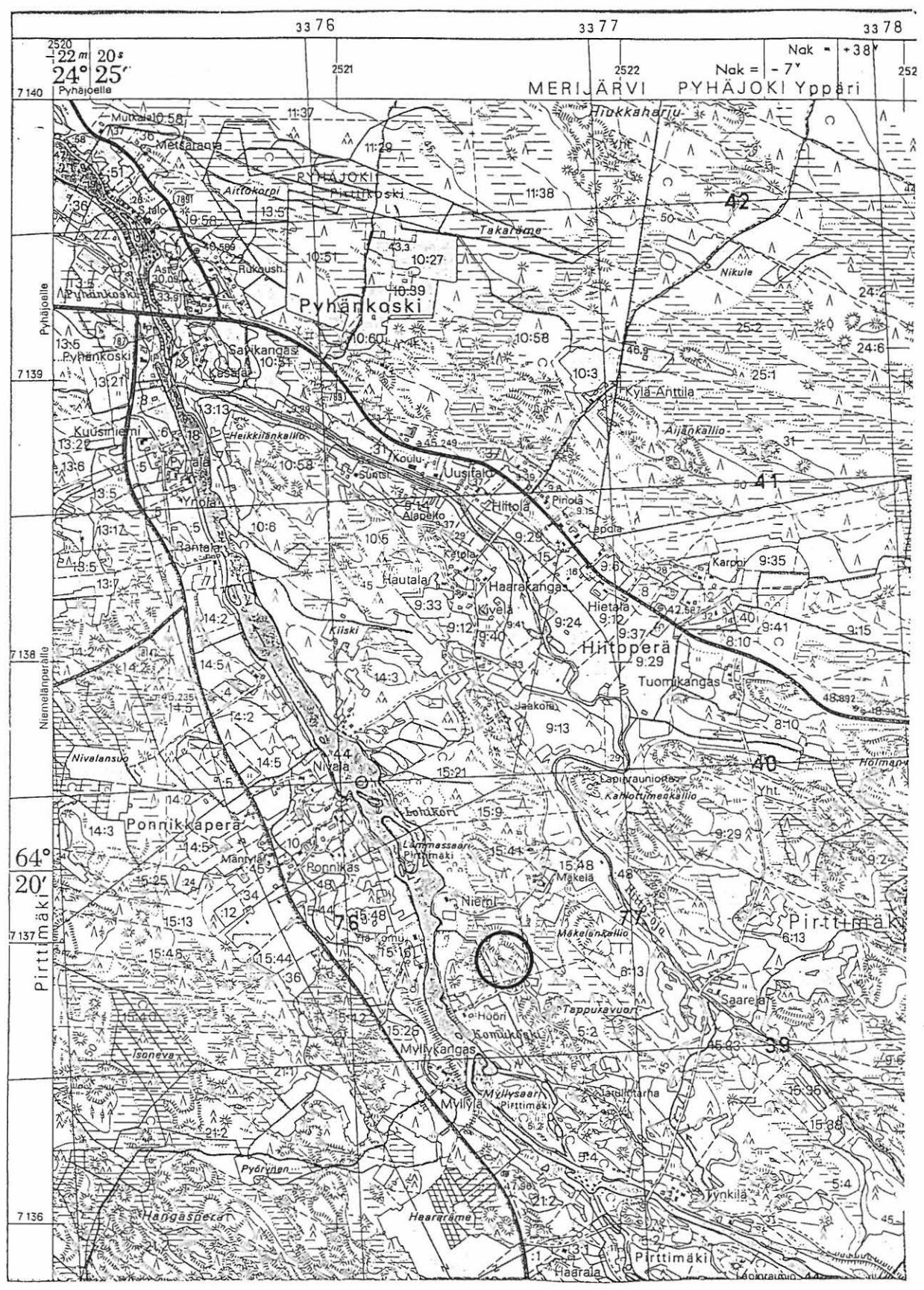
MERIJÄRVI 41

Kohteen nimi: Tappuravuori, Kotiranta
 Määrittely ja mj-lk: Kiviröykkiö, II
 Peruskartta: 2432 07 Merijärvi, p. 1980
 Koordinaatit: X=7136 96
 Y=2521 60
 Z=n. 52,5
 Kylä: Pirttimäki
 Tila: Kotiranta
 Rek.no: 15:41
 Maanomistaja: Veikko Hiitola, Kauppakatu 67 A 10,
 92100 Raahel
 Tutkimukset: ---
 Löydöt: ---
 Kartat: Peruskarttaote: 2432 07 Merijärvi
 Valokvat, diat: F. 27752-27753, D. 4076-4078

Kohteen kuvaus: Eero ja Esko Kunnari (86240 Pyhäkoski) ilmoittivat mahdollisesta kiviröykkiöstä, joka sijaitsee Tappuravuorella Kotirannan tilan maalla. Kohde sijaitsee 3,4 km pohjoiseen Merijärven kirkolta Pyhäjoen pohjoisrannalla, noin 200 m Pyhäjoesta. Tappuravuoren alue on kallioista kangasta, jossa valtapuustona on mänty. Tappuravuoren korkeimmalla kohtaa on avokallioalue, jonka korkeimman E-W -suuntaisen kalliomuodostuman päälle on kasattu kiviröykkiö, joka on pahoin hajonnut/hajoitettu. Röykkiöstä on heitetty kiviä varsin runsaasti alas kallion pohjoispuolelle. Nykyisellään röykkiö on 5,5-6 m halkaisijaltaan ja on lähes pyöreä, korkeutta röykkiöllä on noin 30 cm. Kivet ovat kokonaan sammaleen ja jäkälän peittämät. Kaivelusta näyttää kuluneen runsaasti aikaa, ja röykkiön päällä kasvaa nykyään nuoria mäntyjä. Röykkiön kasaamiseen on käytetty päänkokoisia ja hieman suurempia kiviä. Mitään selvää rakennetta ei ole havaittavissa.

Muutama metri länteen avokalliosta, jonka päälle röykkiö on kasattu, on kallioiden välisessä notkelmassa havaittavissa liesikiveys, noin 1 m halkaisijaltaan. Liesikiveyksen ikää tai sen liittymistä röykkiöön on mahdotonta päätellä ilman jatkotutkimuksia. Oletettavasti ks. liesikiveys on kuitenkin huomattavasti röykkiötä nuorempi.

MERIJÄRVI 41 TAPPURAVUORI, KOTIRANTA



Peruskartta, Merijärvi 2432 07, p. 1980

Merijärven inventointi 1991 M. Mäki vuoti

MERIJÄRVI 42

Kohteen nimi: Ruumissaari

Määrittely ja mj-lk: Kiviesineen lp., III

Peruskartta: 2432 07 Merijärvi, p. 1980
 Koordinaatit: X=7135 24
 Y=2524 54
 Z=n. 42,5

Kylä: Merijärvi

Tila: Marjamaa
 Kivelä

Rek.no: 4:47
 4:62

Maanomistaja: (Marjamaa 4:47) Paavo Haarakangas, 86220
 Merijärvi
 (Kivelä 4:62) Kalle Mattilan perikunta,
 86220 Merijärvi

Tutkimukset: ---

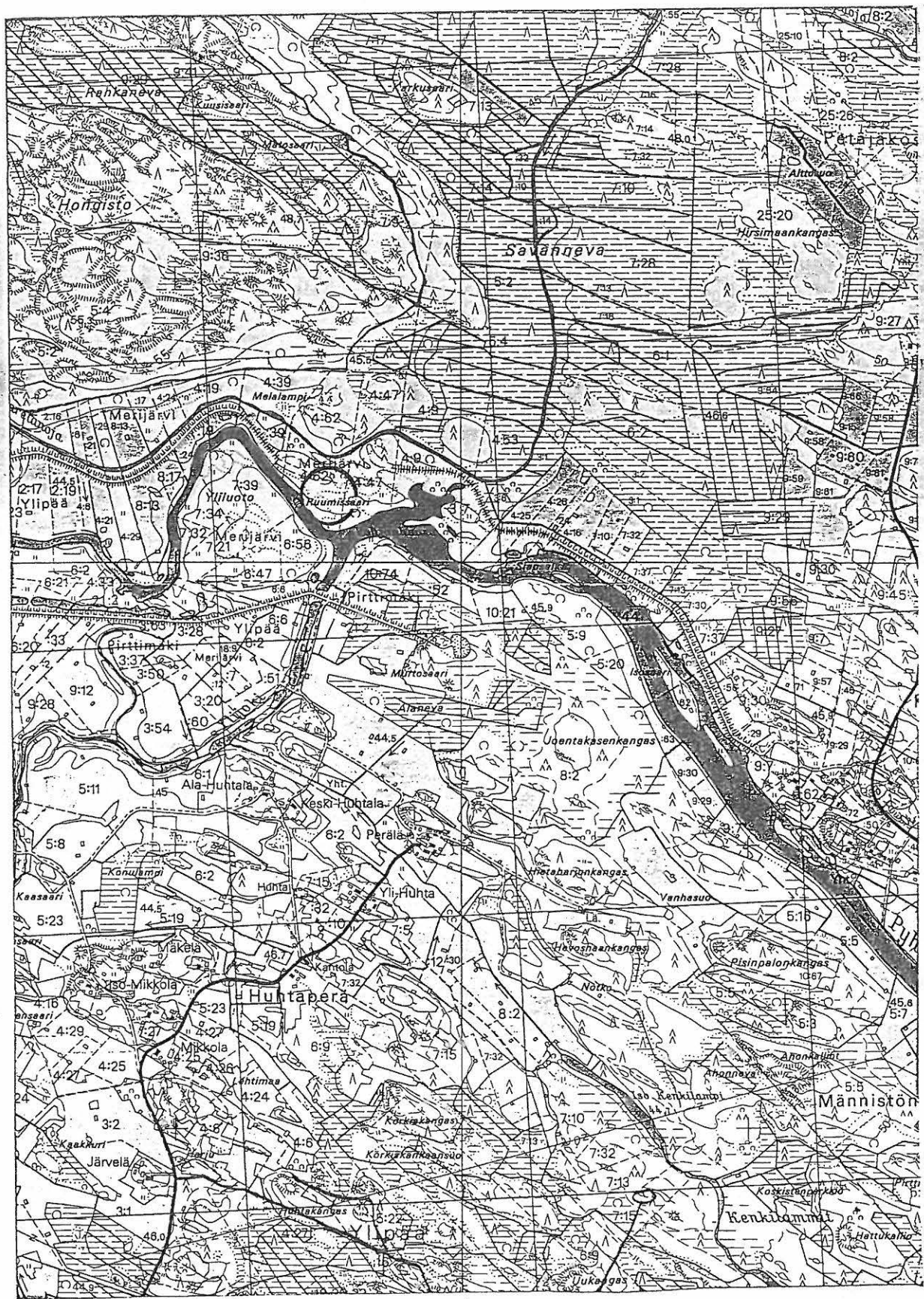
Löydöt: MKM hukkaan joutunut reikäkivi

Kartat: Peruskarttaote: 2432 07 Merijärvi

Valokuvat, diat: ---

Kohteen kuvaus: Ruumissaari on Pyhäjoessa oleva saari, joka nykyisten vesistöjärjestelyjen seurauksena, tulvapenkereet, ei enää ole varsinainen saari vaan on kiinteästi kiinni joen pohjoispuoliseen rantaan. Ruumissaaresta on Salomo Aittamaa (86220 Merijärvi) löytänyt useita vuosia sitten reikäkiven, joka on toimitettu Merijärven kotiseutumuseoon, esinettä ei kuitenkaan löydy museon kokoelmista (vastaavia löytöjä on muitakin). Aittamaa ei pystynyt enää sanomaan tarkkaa löytökohtaa, muisteli kuitenkin löytökohdan olleen saaren länsipäässä. Alueelle tehdyt koekuopat inventoinnin yhteydessä eivät kuitenkaan viitannet mihinkään kiinteään muinaisjäänöksen.

Ruumissaareissa on painumia, ja näihin painumiin kerrotaan haudatun venäläisiä Ison vihan aikana. Toinen juttu kertoo painumien liittyvän suomalaisiin, jotka venäläiset olisivat Ison vihan aikana tapaneet ja heidät olisi haudattu Ruumissaareen. Edelleen saareen liittyy kertomuksia vanhemmistakin "vainovenälästen" hautauksista kuin myös juttuja Suomen sodan aikaisista hautauksista. Luita kerrotaan löytyneen joen perkauksen ja tulvavallien rakentamisen yhteydessä. Kiviesineen osalta paikkaa on selvä irtolöytöpaikka, ja voi olla kulkeutunut paikalle jopa tulvapenkereisiin ajatun maan mukana.




2524

2525

2526

Peruskartta, Merijärvi 2432 07, p. 1980

Merijärven inventointi 1991 M. Mäkivuoti



NEG. 27684

Kivikautinen asuinpaikka. Kuvattu kaakosta



NEG. 27685

Kivikautinen asuinpaikka. Kuvattu kaakosta



NEG. 27686

Hävön talon ympäristöä kivi-kautista asuinpaikkaa
kuvattu lounaasta.




NEG. 27687

Hävön talon navetan takainen pelto
kivi-kautista asuinpaikka-alueelta, kuvattu etelästä.



NEG. 27689

Kivikautinen asuinpaikka, kuvattu lounaasta



NEG. 27688


Kivikautinen asuinpaikka, kuvattu luoteesta.

Kumpu: Markku Häkkinen



NEG. 27691

Röykkiö kuvattu länneestä



NEG. 27692

Röykkiö kuvattu koillisesta



NEG. 27693

Röykkiö Kuvattu lännessä.



NEG. 27694

Röykkiö Kuvattu idästä.

3


TALUS, Kohitakangas

Merijäven inventointi 196



NEG 27695

Röykkiö kuvattu luoteesta.



NEG 27696

Röykkiö kuvattu lounaasta.

30

Tappuravuori



NEG. 27697


Hajotettu Röykkiö. (Jatkin faaha?)
 Kuvattu Koillisesta

Kuva: Markku Mäki-Vuosi



NEG. 27698

Röykkiöitä ja latomuksia. Kuva Ha Kakosta



NEG. 27699


Röykkiöitä ja latomuksia. Kuva Ha Kakosta

Viive: Heikki Mäkinen

7

Hietala, Kahloittimen Kallio

Merijärven inventointi 1991




NEG 27700

Röykkiöitä ja lahoavaa kuivaa iästä




NEG 27701

Röykkiöitä ja lahoavuuksia. Kuvattu pohjoisesta



NEG 27702

Röykkiöitä ja lehmuksia, kuvattu pohjoisesta



NEG 27703


Röykkiöitä ja lehmuksia, kuvattu etelästä

102.

7

Hirtola, Keholttimen Kallio

Marjaneven inventointi 1999.



NEG-27704

Roykkiöitä ja latamuksia. Kuva Ha Riekosta

178.

2


Pappilanmaa, Lautokangas

Merijärven inventointi 1901



NEG 27705


Röykkiö I. Kuvattu lännestä



NEG 27706

Röykkiö I. Kuvattu koillisesta

2 Pappilan maa, Laatokangas



NEG. 27707

Röykkiöt II/a ja II/3. Kuvattu koillista



NEG. 27708

Röykkiöt II/3. Kuvattu koillisesta

12.01.1991 M. Hämäläinen


2

Pappilan maan laatokangas




NEG. 27709

Röykkiö II/3 ja II/2. Kuva Kallioista



NEG. 27710

Röykkiö III. Kuva louhaasta



NEG 27711


↑ Sainsalon mahdollista kirkonkylän
 asuinpaikka-alueen luoteisesta.





NEG 27713

Röykkiö I/4. Kuvattu Karkkosta



NEG 27714

Röykkiö I/2. Kuvattu Karkkosta



NEG. 27715


Röykkiö II. Kuva 1835E



NEG. 27716

Röykkiö III. Kuva 1835F

31 Hautakangas



NEG 27717

Röykkiö I, kuvattu keuhasta



NEG 27718


Röykkiö II, taustalla Röykkiö I, kuvattu pohjoisesta.

115.

31

Hauta Kangas

Merijärven inventointi 1991



NCC 27719

Röykkiö III Kuvaus 1985


Kuva: Markku Mäkinen

16.

16

TANSKA, KUOPPA-KANGLAS

Merijäven inventointi 1991



Väscara kuvoshaitejien sijainti perhepuke - tukana
 metsäkoissa Kuopalla Kuopasta

NEG 277 A1

NEG 277 A2 0

Kuva: Markku Häkkinen

722

4


Tanskalat, Koni Kallio

Merijärven inventointi 1991



NEG 27722

Röykkiö II. Kuvattu Etelästä



NEG 27723

Röykkiö II. Kuvattu Pohjoisesta

4

Tanskala, Konikallio

Marjalevän inventointi 1951



NEG. 27724

Röykkiö I. Kuvattu keakosta.





NEG. 27725

Röykkiö I. Kuvattu poljoisesta

B9.


4 TANSKALP, Koni KALVO

Merijärven inventointi 1991



Röykkiö I. Kuvattu Kalliossa

NEG. 27727



NEG. 27728

Hajonnut liesi tielätkäksessä. Kuorta louheesta




NEG. 27729

Kivikautista as. p. alueella, k. tuoteesta

181


Merijärven inventointi 1991

36 Pahaola



NEG. 27730

Rivikautista asuinpaikka-alue. Kuvattu pohjoisesta



NEG. 27731


Rivikautista asuinpaikka-alue. Kuvattu lännestä

182.

57

Pyhäkoski, hautausmaa

Merijärven inventointi 1991



NEG. 27732


Tuohentien kivihaudausmaasta - alueella
Kivien louhast

133.

39

Myllylä

Majjavuon inventointi 1991




NEG 27733

Röykkiö - kuvattu lounasta



NEG 27734

Röykkiö - kuvattu lounasta



Kivikachinen töyköpaikka ja asunpaikka
 Kuva on pohjoisesta

NEG. 27735

NEG. 27736

135.

6

Jättiläinen

Kerijärven inventointi 1991



NEG. 27737

Röykkiö. Kuvattu 100 metristä



NEG. 27738


Röykkiö. Kuvattu koillisesta

1936.

6

Jätkitäinen

Harjénven inveni binté 1951



NEG. 27739


Röykkiö. Kovakka lännestä

137

28

Lisälä

Merijärven luontomuseo 19



Kivi Kaikinon ason pöytä
 Kuvattu i lästte


NEG 27741

NEG 27740

28

Lisälä

38




Merijärven inventointi 1991

Kuusi Kaution asuinpaikalla. Kuvaaja: Kallio

NEO 277-40


NEO 277-40

Kuva: Markku Mäki vuosi




NEG. 27744

Kivikautinen asuinpaikka. Kivak pohjoisesta



NEG. 27745

Kivikautinen asuinpaikka. Kivak luterista



NEG. 27746

Suoläyköjä kuvattu Merijärven pohjasta



NEG. 27747


Suoläyköjä kuvattu Merijärven pohjasta

141.

40


KAASSAARI

Merijärven Inventointi 10



NEG. 27748

Suolotyöpäiikka. Kuvattu kaakosta



NEG. 27749


Suolotyöpäiikka. Kuvattu kaakosta

192.

40


KASSARI

Merijärven inventointi 1991



NEG 27750

Suolöytäpaikalla. Kuva kallisaste



NEG. 27751

Suolöytäpaikalla. Kuva kallisaste

" " " " " " " "

411

TAPPURAVUORI, KOTIRANTA

Merijärven inventointi 1991



NEG 27752

Röykkiö kuraalla ka kosta



NEG 27753

Röykkiö kuraalla idästä

Markku Häkkinen