

MICKELSÖRARNA

INVENTERING AV FORNLÄMNINGAR 1992

Mikroliitti Oy

1-15
Fornlämningarna nummer 16 - 43
44-90

S/L (3)	KOIVUVAHTI MOSIASAADI	SILKELÄMMY (32)
S/L (5)	— — —	TJOCKSKÄMMY (33)
S/L (7)	FLAKKO,	ROSKÄMMY 1 (40)
S/L (8)	— — —	— — — 2 (41)
S/L (6)	— — —	— — — 3 (43)

INLEDNING

En inventering av Mickelsörarna blev aktuell, då man planerat att göra området till nationalpark. Vasa länsstyrelse anförtrorde uppgiften åt Mikrolitti Oy, som i sin tur anställde FM Tryggve Gestrin och FK Jyri Saukkonen för att utföra arbetet. Via miljövårdsnämndens i Korsholm sekreterare, Helena Granlund, engagerades Henry Lundberg och Henrik Kjellman som båtförare och guider, och Bo-Erik Hjärpe som guide.

Från den 24:de till den 28/VIII 1992 besöktes ett antal öar i Rödgrundsarkipelagen, Märaskär, samt Mickelsörarna, varvid 50 nya fornlämningsnummer registrerades (fotografiskt med dia och svart-vit film, medelst skriftlig beskrivning, samt delvis med kartsquisser). Då antalet tidigare varit 0 innebär detta en ökning av antalet kända fornlämningar med 5000 %. Bland dessa var bland annat 6 labrynter, så kallade jungfrudanser, 6 kompassrosor och därmed jämförbara stensättningar, en ristning, samt ett stort antal tomtningar, jaktskydd, och rösen från nättorkningsställningar. På grund av tidsbrist, förorsakad av den knappt tilltagna budgeten, inskränktes inventeringen till en vecka i fält, och en vecka för rapportskrivning, men det finns inget skäl att betvivla, att en fortsatt inventering skulle bringa i dagen minst lika många fornlämningar, som framkommit vid denna första genomgång av området.

Tryggve Gestrin

Mikkelinsaarten muinaisjännösten (laveasti käsitettynä *kaikki ihmistoiminnan merkit*) inventointi v. 1992 käsittää siis vain osan alueesta. Kenttätoissa kerätty havaintomateriaali oli odottamattoman runsas. Rajoitetun budjetin puitteissa kaikkea kerättyä materiaalia ei ollut mahdollista muokata tähän raporttiin. Samoin kohteitten syvällisempi käsittely ja analyysi on jouduttu jättämään tekemättä.

Inventoinnin yhteydessä ei ole voitu ajoittaa muinaisjännöskohteita. Kohteitten ajoittaminen edellyttää syvällistä perehtymistä aluetta käsitteleviin arkisto- ja muistitietoihin tai kaivaustutkimuksia. Mikkelinsaarten korkeimmat huiput ulottuvat n. 17 m korkeuteen merenpinnasta. Saaret ovat paljastuneet veden alta rautakauden lopulla. Alueen rannankorkeushistoria voi antaa viitteitä muinaisjännöksen vanhimmas- ta mahdollisesta iästä. Esitetty kohteitten ajoitus on arvio jännöksen "todennäköisestä" iästä.

Timo Jussila

ORTSREGISTER

- A Nummer på grundkartan, inventeringsnummer
 B Ortens namn
 C Fornlämningstyp
 D Datering, hist. = historisk (inte fornhistorisk)
 E Foreslag till fredningsklass

A	B	C	D	E
1)	Storstensören	tomtning	hist.	II
2)	Storstensören	stensättning	hist.	II
3)	Storstensören	tomtning	hist.	II
4)	Storstensören	väderskydd	hist.	II
5)	Båtsjälören	röse	hist.	II
6)	Båtsjälören	stensättning	hist.	II
7)	Båtsjälören	råsten	hist.	II
8)	Båtsjälören	båthamn	hist.	II
9)	Yttre Rödgrund	eldstad	hist.	II
10)	Yttre Rödgrund	stenbrott	hist.	II
11)	Yttre Rödgrund	husgrund	hist.	II
12)	Yttre Rödgrund	ristning	1858	II
13)	Holmströmsbådan	röse	hist.	II
14)	Holmströmsbådan	husgrund	hist.	II
15)	Holmströmsbådan	rest sten	hist.	II
16)	Flannrevet	tomtning	hist.	II
17)	Flannrevet	tomtning	hist.	II
18)	Flannrevet	jaktskydd	hist.	II
19)	Flannrevet	tomtning	hist.	II
20)	Sillskatan	tomtning?	hist.	II
21)	Sillskatan	tomtning	hist.	II
22)	Sillskatan	eldstad	hist.	II
23)	Sillskatan	tomtning?	hist.	II
24)	Sillskatan	kummel	hist.	II
25)	Sillskatan	tomtningar	hist.	II
26)	Sillskatan	tomtning	hist.	II
27)	Trutören	jaktskydd, husgrund	hist.	II
28)	Trutören	båthamnar	hist.	II
29)	Trutören	kompassros	hist.	II

546

30) Trutören	tomtning?	hist. II
31) Trutören	sandtag	hist. II
32) Sillskatan	fornlämningskoncentration	hist.? I <i>Könsöskäret / Kyrskäret</i> (3)
33) Tjockskatan	fornlämningsgrupp	hist. II (5)
34) Tjockskatan	tomtning	hist. II
35) Kalvskäret	tomtning	hist. II
36) namnlös holme	tomtning	hist. II
37) Märaskär	mångstammig fura	hist. II
38) Märaskär	stenkonstruktion	hist. II
39) Boskäret	tomtningar	hist. II
40) Boskäret	labyrint, kompassros, etc.	hist. II <i>Mark n:o 4</i>
41) Boskäret	labyrint, husgrunder	hist. II <i>Mark n:o 5</i>
42) Boskäret	tomtning, båthamnar	hist. II
43) Boskäret	kompassros, tomtningar	hist. II <i>Mark n:o 6</i>
44) Krokskäret	labyrint, kompassros, etc.	hist. II
45) Krokskäret	tomtning	hist. II
46) Stora Höuvan	fornlämningsgrupp	hist.? I
47) Furuskäret	tjärdal	hist. II
48) Järnstången	labyrint	hist. II
49) Järnstången	rösen	hist. II
50) Järnstången	tomtning, husgrund	hist. II

här är karta 44 - 50

J. 1-15

och nu Falsk list -

(Omslag
Rtto ARK 1370554)

Mickelsörarna 1

Grundkarta 1332 08 Replotfjärden

x = 7025 34

y = 529 84

z = c:a 2,5

(= fyndortens baskoordinater)

Kommun: Kvevlax

By: Södra Jungsund

Fyndort: Storstensören

- Tomtning, klass II

Undersökningar: -

Fynd: -

Fyndortens situation: Tomtningen befinner sig i södra ändan av Storstensören, c:a 20 m. från stranden.

Beskrivning av fornminnet: Tomtningen består av en låg, c:a 1m. hög, vall som omsluter ett c:a 5 m² stort område mellan ett jättekast, på södra sidan av detta, och ett mindre, jordfast, stenblock. Vallens vilken är delvis nedrasad, består av stenar med c:a 20-40 cm. genomskärning, och har en ursprungligen 60-70 cm. bred ingångsöppning öster om det mindre stenblocket. Se kartsnitt.

Inventering 1992: Platsen besöktes den 24.8 tillsammans med FK Jyri Saukkonen och, som lokala guider, Bo-Erik Hjärpe samt Henry Lundberg.

Se grundkarta s.

diapositiv: 1

negativ:

- Tillägg:

Mickelsörarna 2

Grundkarta 1332 08 Replotfjärden

x = 7 025 44

y = 529 92

z = c:a 7,5

(= fyndortens baskoordinater)

Kommun: Kvevlax

By: Södra Junosund

Fyndort: Storstensören

- stensättning, klass II

Undersökningar: -

Fynd: -

Fyndortens situation: Stensättningen befinner sig omedelbart söder om högsta punkten på ön.

Beskrivning av fornlämningen: Stensättningen bildar en bro genom det stenigaste, mest oländiga området på ön mellan två jättekast. "Stenbron" löper i riktning sydväst-nordost och bildar en förbindelse-länk mellan öns nordliga och dess sydliga delar. Stensättningen är c:a 10-12 m. lång och 1 m. bred.

Inventering 1992: Platsen besöktes den 24.8 tillsammans med FK Jyri Saukkonen och, som lokala guider, Bo-Erik Hjärpe samt Henry Lundberg.

Se grundkarta s:

Diapositiv: 3

Negativ:

- Tillägg:

Mickelsörarna 3

Grundkarta 1332 08 Replotfjärden

x = 7 025 56

y = 529 95

z = c:a 5

(= fyndortens baskoordinater)

Kommun: Kvevlax

By: Södra Jungsund

Fyndort: Storstensören

- tomtning, klass II

Undersökningar: -

Fynd: -

Fyndortens situation: Tomtningen befinner sig på öns östra sida, c:a 20 m. från stranden.

Beskrivning av fornlämningen: Tomtningen bildas av en klyfta i klippan som avskiljts från omgivningen medelst en kallmurad stenmur av stenar av olika storlek samt inkorporerande minst två jordfasta stenar. I den innersta delen av det sålunda skapade triangelformade utrymmet syntes spår av eld, bl.a. i form av skörbränd sten. Se skiss. Öppningen i muren mot norr.

Inventering 1992: Platsen besöktes den 24.8 tillsammans med FK Jyri Saukkonen och, som lokala guider, Bo-Erik Hjärpe samt Henry Lundberg.

Se grundkarta s.

Diapositiv: 5

Negativ:

- Tillägg:

Mickelsörarna 4

Grundkarta 1332 08 Neplotfjärden

x = 7 025 70

y = 529 83

z = c:a 5

(fyndortens baskoordinater)

Kommun: Kvevlax

By: Södra Jungsund

Fyndort: Storstensören

- väderskydd, klass II

Undersökningar: -

Fynd: -

Fyndortens situation: Skyddet befinner sig på öns norra sida.

Beskrivning av fornlämningen: Skyddet bildas av två stenblock som lutar mot varandra, så att ett tak bildas. Öppningarna är delvis tillslutna av stenmurar, där den som delvis stänger ingångsöppningen är c:a 0,5 m. hög. Öppningen är 0,9 m. bred och 0,7-0,8 m. hög. Det avgränsade området har ett djup på c:a 2 m., medan den jämna ytan har en omfattning om 1 x 1,7 m.

Inventering 1992: Platsen besöktes den 24.8 tillsammans med FK Jyri Saukkonen och, som lokala guider, Bo-Erik Hjärpe samt Henry Lundberg.

Se grundkarta s.

Diapositiv: 6

Negativ:

- Tillägg: Längs östra stranden fanns tre stenkonstruktioner, s.k. jaktskydd, söderifrån benämnda a-c och utmärkta med x på kartan.

Mickelsörarna 5

Grundkarta 1332 08 Replotfjärden

x = 7 027 30

y = 527 55

z = c:a 5

Kommun: Replot/Kvevlax

By: Replot/Södra Jungsund

Fyndort: Båtskärsören/Båtsjälören

- röse, klass II

Undersökningar: -

Fynd: -

Fyndortens situation: Röset befinner sig på södra sidan av ön, nära dess högsta punkt.

Beskrivning av fornlämningen: Röset är i det närmaste trekantigt, med sidor som mäter 5,5 x 6,8 x 6,3 m. Dess högsta punkt når c:a 1 m. över markytan. Avståndet mellan röset och husets (fiskekoja från 1800?-talet) närmaste knut är 13,2 m. Möjligen är det fråga om ett röse som markerar gränsen mellan Replot och Kvevlax.

Inventering 1992: Platsen besöktes den 24.8 tillsammans med FK Jyri Saukkonen och, som lokala guider, Bo-Erik Hjärpe samt Henry Lundberg.

Se grundkarta s.

Diapositiv: 8

Negativ:

- Tillägg:

Mickelsörarne 6

Grundkarta 1332 08 Replotfjärden

x = 7 027 29

y = 527 52

z = c:a 2,5

Kommun: Replot

By: Replot

Fyndort: Båtskärsören/Båtsjälören

- stensättning, klass II

Undersökningar: -

Fynd: -

Fyndortens situation: Stensättningen befinner sig vid öns södra strand, mellan huset och stranden.

Beskrivning av fornlämningen: Stensättningen bildar en stig från stranden upp till huset i nord - sydlig riktning som är 11,5 m. lång.

Inventering 1992: Platsen besöktes den 24.8 tillsammans med FK Jyri Saukkonen och, som lokala guider, Bo-Erik Hjärpe samt Henry Lundberg.

Se grundkarta s.

Diapositiv: 9

Negativ:

- Tillägg:

Lickelsörarna 7

Grundkarta 1332 08 Replotfjärden

x = 7 027 30

y = 527 55

z = c:a 5

(fyndortens baskoordinater)

Kommun: Replot/Kvevlax

By: Replot/S. Jungsund

Fyndort: Båtskärsören/Båtsjälören

- råsten, klass II

Undersökningar: -

Fynd: -

Fyndortens situation: stenen befinner sig nära öns södra strand, något väster om dess högsta punkt.

Beskrivning av fornlämningen: Stenen är fyrkantig, med två meter långa sidor, och 0,35 m. hög. Den är flat upptill, med linjer inhuggna på den övre ytan. Stenen befinner sig c:a 3 meter norr om röset n:r 5, och betecknar liksom detta gränsen mellan kommunerna Replot och Kvevlax, alternativt byarna Replot och S. Jungsund. Avståndet till husväggen är 11,75 m. Se skiss.

Inventering 1992: Platsen besöktes den 24.8 tillsammans med FK Jyri Saukkonen och, som guider, Bo-Erik Hjärpe samt Henry Lundberg.

Se grundkarta s.

Diapositiv:

Negativ:

- Tillägg:

Mickelsörarna 8

Grundkarta 1332 08 Replotfjärden

x = 7 027 36

y = 527 65

z = c:a 2

Kommun: Kvevlax

By: Södra Jungsund

Fyndort: Båtskärsören/Båtsjälören

- båthamn, klass II

Undersökningar: -

Fynd: -

Fyndortens situation: Båthamnen befinner sig vid öns östra strand.

Beskrivning av fornlämningen: Hamnen består av ett stenrensat område, tydligt avsett för uppdragning av båtar, men numera ett gott stycke uppe på land. Det rensade områdets innermått är 2 x 1 m. och stenarna bildar en c:a 0,5 m. hög vall på bägge sidor.

I närheten av båthamnen ett par smärre rösen, vilka har stöttat upp ställningar för torkande av fiskebragder.

Inventering 1992: Platsen besöktes den 24.8 tillsammans med FK Jyri Saikkonen, Bo-Erik Hjärpe samt Henry Lundberg.

Se grundkarta s.

Diapositiv: 10, 11

Negativ:

- Tillägg:

Mickelsörarna 9

Grundkarta 1332 08 Replotfjärden

x = 7 029 70

y = 528 72

z = c:a 5

Kommun: Kvevlax

By: Södra Jungsund

Fyndort: Yttre Rödgrund

- eldstad, klass II

Undersökningar: -

Fynd: -

Fyndortens situation: Eldstaden befinner sig nära den östra stranden, på ett med mindre stenar täckt område, en s.k. djävulsåker.

Beskrivning av fornlämningen: Eldstaden är en U - formad ugnskonstruktion av huggen gråsten (granit). Endast det lägsta varvet återstår; Den myckna tegelsten som fanns på platsen tyder på att resten var byggd i tegel. Eldstaden är orienterad sydsydväst till nordnordost.

Då det är känt att man brutit sten till Vasa kyrka här, och därvid bebott ön året runt, och beaktande eldstadens konstruktion med huggna stenblock, är det rimligt att antaga, att eldstaden haft med denna verksamhet att göra, antingen som bakugn, eller som ässja i den smidja som bör ha funnits på ön.

Inventering 1992: Platsen besöktes den 24.8 tillsammans med FK Jyri Saukkonen, samt guiderna Bo-Erik Hjärpe och Henry Lundberg.

Se grundkarta s.

Diapositiv: 12

Negativ:

- Tillägg:

Mickelsörarna 10

Grundkarta 1332 08 Replotfjärden
x = 7 029 82
y = 528 62
z = c:a 5
(fyndortens baskoordinater)

Kommun: Kvevlax
By: Södra Jungsund
Fyndort: Yttre Rödgrund
- stenbrott, klass II

Undersökningar: -
Fynd: -

Fyndortens situation: Stenbrottet befinner sig vid öns norra strand.

Beskrivning av fornlämningen: Stenbrottet, där man brutit sten för bygget av Vasa kyrka i mitten av 1800-talet, är i sitt nuvarande skick ett c:a 1 ha stort område, delvis fyllt med kvarlämnade stenblock av ung. 3 kbm. storlek (c:a 3 x 1 x 1 m).

Inventering 1992: Platsen besöktes den 24.8 tillsammans med FK Jyri Saukkonen, samt guiderna Bo-Erik Hjärpe och Henry Lundberg.

Se grundkarta s.

Diapositiv: 13, 14

Negativ:

- Tillägg:

Wickelsörarna 11

Grundkarta 1332 08 "eplofjärden

x = 7 029 72

y = 528 64

z = c:a 5

Kommun: Kvevlax

By: Södra Jungund

Fyndort: Yttre Rödgrund

- Husgrund, klass II

Undersökningar: -

Fynd: -

Fyndortens situation: Husgrunden befinner sig i närheten av öns södra strand.

Beskrivning av fornlämningen: Husgrunden är byggd av huggna stenblock, och har måtten 6,4 x 5,7 m. I sydöstra hörnet finns grunden till en spis med måtten 1 x 1 x 0,9 m. Den är byggd av tillhuggna stenblock som hålls samman av järnkrampor.

Hela husgrunden är täckt av tegelsten, men den största koncentrationen finns kring spisen.

Inventering 1992: Platsen besöktes den 24.8 tillsammans med FK Jyri Saukkonen, samt guiderna Bo-Erik Hjärpe och Henry Lundberg.

Se grundkarta s.

Diapositiv: 15

Negativ:

- Tillägg:

Mickelsörarna 12

Grundkarta 1332 08 Replotfjärden

x = 7 029 76

y = 528 64

z = c:a 11

(fyndortens baskoordinater)

Kommun: Kvevlax

By: Södra Jungsund

Fyndort: Yttre Rödgrund

- Inskrift, klass II

Undersökningar: -

Fynd: -

Fyndortens situation: Inskriften befinner sig på eller nära öns högsta punkt.

Beskrivning av fornlämningen: Inskriften består av en text: "HAER ILAST STEN TILL KYRKKAN I NEKOLAJ STAD/CSG:MA 1858 TC.HB/ CO.JG.JEB EOOI(.) 1829"under Alexander II:s ^{krönta}monogram, omgiven av en lager(?)krans. Se skiss.

Inventering 1992: Då platsen besöktes den 24.8, tillsammans med FK Jyri Saukkonen samt guiderna Bo-Erik Hjärpe och Henry Lundberg, syntes att man hade försökt fördjupa texten rätt nyligen, med resultatet att den delvis blev mera svårläst, då förbättringen var oskickligt gjord, och stenyttan hade flagat.

Se grundkarta s.

Diapositiv: 16

Negativ:

- Tillägg: Som helhet kunde holmen klassificeras som ett första klassens fornminne.

Mickelsörarna 13

Grundkarta 1332 11 Värmlax

x = 7 027 72

y = 1 532 61

z = c:a 5

(fyndortens baskoordinater)

Kommun: Korsholm

By: Södra Jungsund

Fyndort: Holmströmsbådan

- Röse, klass II

Undersökningar: -

Fynd: -

Fyndortens situation: Nära sydöstra stranden.

Beskrivning av fornlämningen: Röset är 3 x 2,4 m. stort och 0,6 m. högt.

Inventering 1992: Platsen besöktes den 24.8 tillsammans med FK Jyri Saukkonen samt guiderna Bo-Erik Hjärpe och Henry Lundberg.

Se grundkarta s.

Diapositiv: 17

Negativ:

- Tillägg:

Mickelsörarna 14

Grundkarta 1332 11 Värilax

x = 7 027 72

y = 1 532 56

z = c:a 2,5

(fyndortens baskoordinater)

Kommun: Korsholm

By: Södra Jungsund

Fyndort: Holmströmsbådan

- husgrund, klass II

Undersökningar: -

Fynd: -

Fyndortens situation: Nära västra stranden.

Beskrivning av fyndorten: Grunden till en fiskekoja som uppförts och brunnit ned under 1900-talet.

Inventering 1992:Då platsen besöktes den 24.8, tillsammans med Fk Jyri Saukkonen samt guiderna Bo-Erik Hjärpe och Henry Lundberg, kunde endast en väggs sträckning rekonstrueras.

Se grundkarta s.

Diapositiv:

Negativ:

- Tillägg:

Mickelsörarna 15

Grundkarta 1332 11 Värlox

x = 7 02776

y = 1 532 60

z = c:a 5

(fyndortens baskoordinater)

Kommun: Korsholm

By: Södra Jungsund

Fyndort: Holmströmsbådan

- upprättstående sten, klass II

Undersökningar: -

Fynd: -

Fyndortens situation: c:a 20 m. norr om röset n:r 13 mitt på ön.

Beskrivning av fornlämningen: En kantrest sten 1,45 m. hög, 0,8 m. bred och 0,3 m. tjock.

Inventering 1992: Platsen besöktes den 24.8 tillsammans med Fk Jyri Saukkonen samt guiderna Bo-Erik Hjärpe och Henry Lundberg.

Se grundkarta s.

Diapositiv: 18

Negativ:

- Tillägg:

Mickelsörarna 16**- tomtning, klass II**

Grundkarta 1332 12 Mickelsörarna

x = 7 035 34

y = 1 533 84

z = < 2,5

(fyndortens baskoordinater)

Kommun: **Vörå**
 By: **Mäkipää**
 Fyndort: **Flannrevet**

Undersökningar: -

Fynd: -

Fyndortens situation: Tomtningen är belägen 14,5 m. från södra stranden.

Beskrivning av fornlämningen: En tomtning som i vardagligt tal kallas "stenhyddan" och fortfarande är i bruk som skydd mot väder och vind, vilket visas av att i en sekundär eldstad i det sydvästra hörnet fortfarande finns kol och halvbränt trä. Tomtningen är i huvudsak rektangulär, med längdaxeln i nord-sydlig riktning och ingången i södra kortändan. Väggen är byggd av bastanta stenar med användande av två jordfasta stenar, och är 1,2 m. hög. Yttermått är 4-4,3 x 5 m. medan innermått är 2,5 x 2,9 m. Avståndet till stranden är 14,5 m. och till övre ändan av närmaste båthamn 3 m. Åtminstone 3 båthamnar är upprensade längsmed den södra stranden. Mitt på ön, i dess längdriktning, sträcker sig flera rader nättorkningsrösen

Inventering 1992: Platsen besöktes den 25.8 tillsammans med FK Jyri Saukkonen samt Henrik Kjellman som guide.

Se grundkarta s.

Diapositiv: 19, 20, 21

Negativ:

- Tillägg:

Mickelsörarna 17**- tomtning, klass II**

Grundkarta 1332 12 Mickelsörarna

x = 7 035 38

y = 1 533 75

z = c:a 2,5

(fyndortens baskoordinater)

Kommun: **Vörå**
By: **Mäkipää**
Fyndort: **Flannrevet**

Undersökningar: -

Fynd: -

Fyndortens situation: Tomtningen är belägen nära den sydvästra ändan av ön.

Beskrivning av fornlämningen: Tomtningen består av en vall 5,2 x 5,2 m. med ingångsöppningen i det sydöstra hörnet.

Inventering 1992: Platsen besöktes den 25.8 tillsammans med FK Jyri Saukkoner, och guiden Henrik Kjellman.

Se grundkarta s.

Diapositiv:

Negativ:

- Tillägg:

Mickelsörarna 18	- jaktskydd, klass II Grundkarta 1332 12 Mickelsörarna x = 7 035 35 y = 1 533 72 z = < 2,5 (fyndortens baskoordinater)
-------------------------	--

Kommun: **Vörå**
 By: **Mäkipää**
 Fyndort: **Flannrevet**

Undersökningar: -
 Fynd: -

Fyndortens situation: Jaktskyddet är beläget vid stranden på den sydvästra ändan av ön.

Beskrivning av fornlämningen: Jaktskyddet består av en vall som är 3,5 x 4,5 m. stor och 0,7 m. hög. Det är 15,5 m. närmare stranden än n:r 17 och bakom den finns en, nyligen använd, eldstad.

Inventering 1992: Platsen besöktes den 25.8 tillsammans med FK Jyri Saukkonen och guiden Henrik Kjellman.

Se grundkarta s.

Diapositiv: 22

Negativ:

- Tillägg:

Mickelsörarna 19	- tomtning, klass II Grundkarta 1332 12 Mickelsörarna x = 7 035 42 y = 1 533 78 z = c:a 2,5 (fyndortens baskoordinater)
-------------------------	---

Kommun: **Vörå**
 By: **Mäkipää**
 Fyndort: **Flannrevet**

Undersökningar: -
 Fynd: -

Fyndortens situation: Tomtningen är belägen i norra ändan av ön.

Beskrivning av fornlämningen: Tomtningen består av en vall som är 4,6-4,7 x 2,7-1,9-1,5 m. stor och 0,9-0,7 m. hög. Dörröppningen, som befinner sig i södra långväggen, är 1,2 m. bred. Dess inre yta tycks vara tredelad, så att området närmast framför ingången är stenfri, men golvet på bägge sidor är täckt av rätt grova stenar. Se skiss. Den är på 23 m. avstånd från n:r 17.

På c:a 20 m. avstånd från södra stranden finns 2-3 områden som är rensade på större stenar. Dessa har antagligen uppkommit då man sökt stenar till nättorkningsrösen.

23 m. från tomtning n:r 19 finns en stenring, hopplöckad av 20-30 cm. stora stenar. Dess yttre diameter är 2,1 m. Ett närbeläget stenblock bär spår av eld.

Som helhet är udden en god kandidat till sevärdhet.

Inventering 1992: Platsen besöktes den 25.8 tillsammans med FK Jyri Saukkonen och guiden Henrik Kjellman.

Se grundkarta s.

Diapositiv: 23, 24

Negativ:

- Tillägg:

Mickelsörarna 20

- tomtning?, klass II

Grundkarta 1332 12 Mickelsörarna

x = 7 033 01

y = 1 532 79

z = < 2,5

(fyndortens baskoordinater)

Kommun: **Korsholm**

By: **Voitby**

Fyndort: **Sillskatan**

Undersökningar: -

Fynd: -

Fyndortens situation: Tomtningen är belägen vid östra stranden av norra udden av ön.

Beskrivning av fornlämningen: stenkonstruktionen består av en vall som är 1,8 x 1 m. stor och 0,75 m. hög. Formen liknar närmast ett U, där basen utgörs av en jordfast sten, och ena benet har rasat samman.

Inventering 1992: Platsen besöktes den 25.8 tillsammans med FK Jyri Saukkonen och guiden Henrik Kjellman.

Se grundkarta s.

Diapositiv:

Negativ:

- Tillägg:

Mickelsörarna 21**- tomtning, klass II**

Grundkarta 1332 12 Mickelsörarna

x = 7 033 00

y = 1 532 78

z = c:a 2,5

(fyndortens baskoordinater)

Kommun: **Korsholm**By: **Voitby**Fyndort: **Sillskatan**

Undersökningar: -

Fynd: -

Fyndortens situation: Tomtningen är belägen vid östra stranden av norra udden av ön.

Beskrivning av fornlämningen: Tomtningen består av en vall som är 6,3 x 5 m. stor och 0,8 m. hög. En vägg utgörs av en jordfast sten, de övriga är byggda av stenar av 0,3-0,5 m. genomsärning. Vallen är genombruten på två ställen, i nordost, mot n:r 20 till vilken man möjligen tagit material från n:r 21, och i öster (den ursprungliga ingången?). Avståndet till den nuvarande strandlinjen är c:a 25 m.

Inventering 1992: Platsen besöktes den 25.8 tillsammans med FK Jyri Saukkonen och guiden Henrik Kjellman.

Se grundkarta s.

Diapositiv: 25

Negativ:

- Tillägg:

Mickelsörarna 22**- eldstad, klass II**

Grundkarta 1332 12 Mickelsörarna

x = 7 032 83

y = 1 532 66

z = c:a 5

(fyndortens baskoordinater)

Kommun: **Korsholm**By: **Voitby**Fyndort: **Sillskatan**

Undersökningar: -

Fynd: -

Fyndortens situation: Eldstaden är belägen vid halsen mellan Sillskatans norra udde och resten av ön.

Beskrivning av fornlämningen: Eldstaden har måtten 2 x 1,7 m. (längd och bredd) och 0,75 m. (höjd). Formen liknar ett U.

Inventering 1992: Platsen besöktes den 25.8 tillsammans med FK Jyri Saukkonen och guiden Henrik Kjellman.

Se grundkarta s.

Diapositiv: 27

Negativ:

- Tillägg:

Mickelsörarna 23**- Tomtning?, klass II**

Grundkarta 1332 12 Mickelsörarna

x = 7 032 83

y = 1 532 66

z = c:a 5

(fyndortens baskoordinater)

Kommun: **Korsholm**By: **Voitby**Fyndort: **Sillskatan**

Undersökningar: -

Fynd: -

Fyndortens situation: Tomtningen är belägen vid halsen mellan Sillskatans norra udde och resten av ön på 1,9 m. avstånd från n:r 22.

Beskrivning av fornlämningen: Tomtningen har måtten 3 x 1,5 - 2,7 m. (längd och bredd) och 0,65 m. (höjd).

Inventering 1992: Platsen besöktes den 25.8 tillsammans med FK Jyri Saukkonen och guiden Henrik Kjellman.

Se grundkarta s.

Diapositiv: 26

Negativ:

- Tillägg:

Mickelsörarna 24**- Kummel, klass II**

Grundkarta 1332 12 Mickelsörarna

x = 7 033 12

y = 1 532 70

z = c:a 2,5

(fyndortens baskoordinater)

Kommun: **Korsholm**By: **Voitby**Fyndort: **Sillskatan**

Undersökningar: -

Fynd: -

Fyndortens situation: Kumlet är beläget vid Sillskatans norra uddes nordstrand.

Beskrivning av fornlämningen: På en stor flat sten ett kummel med c:a måtten 1,7 x 1,7 m. (längd och bredd) och 0,8 m. (höjd). Kumlet lär ha fungerat som sjömärke.

Inventering 1992: Platsen besöktes den 25.8 tillsammans med FK Jyri Saukkonen och guiden Henrik Kjellman.

Se grundkarta s.

Diapositiv: 28

Negativ:

- Tillägg:

Mickelsörarna 25**- Tomtningar, klass II**

Grundkarta 1332 12 Mickelsörarna

x = 7 032 81

y = 1 532 62

z = c:a 2,5

(fyndortens baskoordinater)

Kommun: **Korsholm**By: **Voitby**Fyndort: **Sillskatan**

Undersökningar: -

Fynd: -

Fyndortens situation: Tomtningarna är belägna på halsen mellan Sillskatans norra udde och resten av ön.

Beskrivning av fornlämningen: Två tomtningar, a och b, med måtten (a) 3,4 x 4,5 m. (längd och bredd) och 0,9 m. (höjd). Ingången är 0,7 m. bred. Den andra (b) är dåligt bevarad, är byggd runt en centralsten. Ytterkanten av vallen är 3,6 m. från (a). Måtten är 7 x 4,5 m. (längd och bredd) och 0,85 m. (höjd). Det mindre rummets innermått är 1,7 x 0,6 m., det större 2,3 x 1,7 m. Både a och b har öppningar i vallen i öster.

3,8 m. väster om 25b en eldstad, bestående av en halvrund stensättning med öppningen mot en stor jordfast sten. Mått 1,8 x 1,2 m.

Inventering 1992: Platsen besöktes den 25.8 tillsammans med FK Jyri Saukkonen och guiden Henrik Kjellman.

Se grundkarta s.

Diapositiv: 29, 30, 31

Negativ:

- Tillägg:

Mickelsörarna 26**- Tomtning, klass II**

Grundkarta 1332 12 Mickelsörarna

x = 7 032 78

y = 1 532 62

z = c:a 2,5

(fyndortens baskoordinater)

Kommun: **Korsholm**By: **Voitby**Fyndort: **Sillskatan**

Undersökningar: -

Fynd: -

Fyndortens situation: Tomtningen är belägen på halsen mellan Sillskatans norra udde och resten av ön.

Beskrivning av fornlämningen: C:a 20 m. sydväst om n:r 25 en rund stensättning, vars ena sida består av en jordfast sten. En större ring tangeras av två mindre i söder och väster. Se skiss.

Inventering 1992: Platsen besöktes den 25.8 tillsammans med FK Jyri Saukkonen och guiden Henrik Kjellman.

Se grundkarta s.

Diapositiv:

Negativ:

- Tillägg:

Mickelsörarna 27**- Jaktskydd, husgrund, klass II**

Grundkarta 1332 12 Mickelsörarna

x = 7 032 14

y = 1 532 36

z = c:a 2,5

(fyndortens baskoordinater)

Kommun: **Korsholm**By: **Petsmo**Fyndort: **Trutören**

Undersökningar: -

Fynd: -

Fyndortens situation: Vid nordöstra stranden av ön.

Beskrivning av fornlämningen: Vid stranden ett jaktskydd, något högre upp rester av en husgrund, stenfoten till en fiskarstuga som uppförts före I:a världskriget och blivit öde på 1940-talet (muntl. medd. H.Kjellman). Rester av en murad spis, tegel.

Inventering 1992: Platsen besöktes den 25.8 tillsammans med FK Jyri Saukkonen och guiden Henrik Kjellman.

Se grundkarta s.

Diapositiv: 32

Negativ:

- Tillägg:

Mickelsörarna 28**- båthamnar, klass II**

Grundkarta 1332 12 Mickelsörarna

x = 7 032 09

y = 1 532 32

z = c:a 5

(fyndortens baskoordinater)

Kommun: **Korsholm**By: **Petsmo**Fyndort: **Trutören**

Undersökningar: -

Fynd: -

Fyndortens situation: På norra ändan av ön.

Beskrivning av fornlämningen: Stenröjda båthamnar samt nättorkningsrösen. I anslutning till dessa en låg, rund stensättning c:a 10 m. i genomskärning, med en öppning i vallen, som är 0,65 m. hög, i västsydväst.

Inventering 1992: Platsen besöktes den 25.8 tillsammans med FK Jyri Saukkonen och guiden Henrik Kjellman.

Se grundkarta s.

Diapositiv: 33

Negativ:

- Tillägg:

Mickelsörarna 29

- kompassros, klass II

Grundkarta 1332 12 Mickelsörarna

x = 7 031 96

y = 1 532 38

z = c:a 10

(fyndortens baskoordinater)

Kommun: **Korsholm**

By: **Petsmo**

Fyndort: **Trutören**

Undersökningar: -

Fynd: -

Fyndortens situation: Något under högsta punkten på ön.

Beskrivning av fornlämningen: En kompassros, som visar kompassriktningarna varje 45 grader. Mittpunkten utmärkt med en 0,4 m. stor sten, kardinalpunkterna med något mindre, och syftlinjerna med ungefär knytnävsstora stenar. Se skiss.

Inventering 1992: Platsen besöktes den 25.8 tillsammans med FK Jyri Saukkonen och guiden Henrik Kjellman.

Se grundkarta s.

Diapositiv:

Negativ:

- Tillägg:

Mickelsörarna 30**- tomtning?, klass II**

Grundkarta 1332 12 Mickelsörarna

x = 7 031 92

y = 1 532 42

z = c:a 10

(fyndortens baskoordinater)

Kommun: **Korsholm**By: **Petsmo**Fyndort: **Trutören**

Undersökningar: -

Fynd: -

Fyndortens situation: Högsta punkten på ön.

Beskrivning av fornlämningen: En stensättning, bestående av vallar mellan tre större stenar. Yttermått c:a 3 x 4 m. innermått c:a 2 x 3 x 1 m..

Inventering 1992: Platsen besöktes den 25.8 tillsammans med FK Jyri Saukkonen och guiden Henrik Kjellman.

Se grundkarta s.

Diapositiv: 34

Negativ:

- Tillägg:

Mickelsörarna 31**- sandtag, klass II**

Grundkarta 1332 12 Mickelsörarna

x = 7 031 94

y = 1 532 48

z = c:a 5

(fyndortens baskoordinater)

Kommun: **Korsholm**By: **Petsmo**Fyndort: **Trutören**

Undersökningar: -

Fynd: -

Fyndortens situation: Mitt på ön.

Beskrivning av fornlämningen: Ett sandtag, från vilket man skeppat sand till Vasa (muntl. medd. H. Kjellman).

Inventering 1992: Platsen besöktes den 25.8 tillsammans med FK Jyri Saukkonen och guiden Henrik Kjellman.

Se grundkarta s.

Diapositiv: 35

Negativ:

- Tillägg:

Mickelsörarna 32	- fornlämningskoncentration, klass I
	Grundkarta 1332 12 Mickelsörarna
	x = 7 032 54
	y = 1 532 72
	z = c:a 15
	(fyndortens baskoordinater)

Kommun: **Korsholm** *S&L 3 / Korsholm*
 By: **Petsmo**
 Fyndort: **Sillskatan**

Undersökningar: -
 Fynd: -

Fyndortens situation: På högsta punkten av ön.

Beskrivning av fornlämningen: Inom ett område på 74 x 63 m. finns, (a) just under krönet, en **serie gropar i djävulsåkern**. Uppe på krönet finns (b) en större **stenring** 4,5 x 6 x 1 m. stor, med 0,8 m. bred ingångsöppning. Vallen är c:a 1,8 - 2,5 m. bred. På c:a 10 m. avstånd från denna i sydlig riktning finns (c - d) två lägre **stenringar**. Mellan dessa finns (e) **små rösen** med trärester efter fyrbåkar bevarade. C:a 25 m. västerut finns (f) en **jungfrudans**, eller labyrint, vars innersta del är svårt skadad. Dess mått är 6,8 x 8,3 m. Omedelbart söder om denna (g) ett **latinskt kors** med huvudaxeln i öst-västlig riktning och korsarmen närmare den västra ändan. Måtten är 4,8 x 3 m. Mätt från krysset 8,5 m. åt sydsydost (h) centrum på en **kompassros**, c:a 3 m. i genomskärning. Mellan dessa (i) ett lågt **kummel**, överväxt av en rönnbuske. Kring, och öster om, e - h (j) **initialer** skrivna med stenar, samt en modärn eldstad. Se skiss.

Inventering 1992: Platsen besöktes den 26.8 tillsammans med FK Jyri Saukkonen och guiden Henrik Kjellman.

Se grundkarta s.

Diapositiv: 36, 37, 38, 39, 40, 41,

Negativ:
 - Tillägg:

Mickelsörarna 33

- fornlämningsgrupp, klass II

Grundkarta 1332 12 Mickelsörarna

x = 7 031 56

y = 1 534 00

z = c:a 15

(fyndortens baskoordinater)

Kommun: **Korsholm**
 By: **Petsmo**
 Fyndort: **Tjockskatan**

Kornelak 5

Undersökningar: -

Fynd: -

Fyndortens situation: På högsta punkten av ön.

Beskrivning av fornlämningen: På kullens krön finns en djävulsåker, i vilken (a) 3 **gropar** har grävts. Av dessa är den största 9 x 5 m. stor, och den näststörsta 4,9 x 3,8 m. I skogsbrynet (b) en **jungfrudans**, till största delen täckt av lav och mossa. Den synliga deldens omfång är 5,9 x 3 m. Ursprungligen har labyrinten haft en genomskärning på åtminstone 7 meter.

Inventering 1992: Platsen besöktes den 26.8 tillsammans med FK Jyri Saukkonen och guiden Henrik Kjellman.

Se grundkarta s.

Diapositiv: 42, 43,

Negativ:

- Tillägg:

Mickelsörarna 34**- tomtning, klass II**

Grundkarta 1332 12 Mickelsörarna

x = 7 031 41

y = 1 533 80

z = 10 - 12

(fyndortens baskoordinater)

Kommun: **Korsholm**
By: **Petsmo**
Fyndort: **Tjockskatan**

Undersökningar: -

Fynd: -

Fyndortens situation: Under en mindre höjd nära södra stranden.

Beskrivning av fornlämningen: Fornlämningen består av en stenring och en grop tillsammans 6 x 3 m. Stenringen är 3,3 x 3 m. stor och höjden på dess vall är c:a 0,3 m. och är bruten i öster. Gropen är c:a 0,4 m. djup. Se skiss. Fornlämningen är c:a 200 m. sydväst om n:r 33.

Inventering 1992: Platsen besöktes den 26.8 tillsammans med FK Jyri Saukkonen och guiden Henrik Kjellman.

Se grundkarta s.

Diapositiv: 44, 45

Negativ:

- Tillägg:

Mickelsörarna 35**- tomtning, klass II**

Grundkarta 1332 12 Mickelsörarna

x = 7 031 28

y = 1 533 40

z = c:a 5

(fyndortens baskoordinater)

Kommun: **Korsholm**By: **Petsmo**Fyndort: **Kalvskäret**

Undersökningar: -

Fynd: -

Fyndortens situation: På Kalvskärets södra strand.

Beskrivning av fornlämningen: Tomtningen bildas av två med stenvallar med varandra förbundna jättekast. Inre mått 2,3 x 1,2 m. Yttre mått 4,7 m..

Inventering 1992: Platsen besöktes den 26.8 tillsammans med FK Jyri Saukkonen och guiden Henrik Kjellman.

Se grundkarta s.

Diapositiv: 46

Negativ:

- Tillägg:

Mickelsörarna 36**- tomtning, klass II**

Grundkarta 1332 12 Mickelsörarna

x = 7 031 51

y = 1 533 10

z = < 2,5

(fyndortens baskoordinater)

Kommun: **Korsholm**By: **Petsmo**Fyndort: **Holme mellan Snokargrund och Kalvskäret.**

Undersökningar: -

Fynd: -

Fyndortens situation: Nära västra stranden, väster om karaktärshuset.

Beskrivning av fornlämningen: Tomtningens ena långvägg utgörs av ett jättekast.
Se skiss.Inventering 1992: Platsen besöktes den 26.8 tillsammans med FK Jyri Saukkonen
och guiden Henrik Kjellman.

Se grundkarta s.

Diapositiv: 47

Negativ:

- Tillägg:

Mickelsörarna 37	- tall, klass II
	Grundkarta 1332 12 Mickelsörarna
	x = 7 032 00
	y = 1 533 16
	z = < 2,5
	(fyndortens baskoordinater)

Kommun: **Korsholm**
By: **Petsmo**
Fyndort: **Märaskär.**

Undersökningar: -

Fynd: -

Fyndortens situation: Sydöstra stranden av Trutörsfladan.

Beskrivning av fornlämningen: En mångstammig tall. Omkrets på 0,2 m. höjd 3,2 m.

Inventering 1992: Platsen besöktes den 26.8 tillsammans med FK Jyri Saukkonen och guiden Henrik Kjellman.

Se grundkarta s.

Diapositiv: 48

Negativ:

- Tillägg:

Mickelsörarna 38**- stenkonstruktion, klass II**

Grundkarta 1332 12 Mickelsörarna

x = 7 031 83

y = 1 532 87

z = < 2,5

(fyndortens baskoordinater)

Kommun: **Korsholm**By: **Petsmo**Fyndort: **Märaskär.**

Undersökningar: -

Fynd: -

Fyndortens situation: Vid stranden nedanför Kjellmans stuga.

Beskrivning av fornlämningen: En halvrund vall, sammanbindande två jordfasta stenar, därvid bildande ett jaktskydd. C:a 2 m. i genomskärning. Ungefär 50 m. västerut ett jaktskydd uppbyggt av c:a 0,3 - 0,5 m. stora stenar i en halvrund vall med en jordfast sten i mitten.

Inventering 1992: Platsen besöktes den 26.8 tillsammans med FK Jyri Saukkonen och guiden Henrik Kjellman.

Se grundkarta s.

Diapositiv: 49

Negativ:

- Tillägg: "Vinterliggeshamnen" en relativt skyddad hamn, som var isfri rätt länge, varför den användes av fiskarena under det sena höstfisket (muntl. medd. H. Kjellman).

Mickelsörarna 39	tomtningar, klass II
	Grundkarta 1341 10 + 1343 01
	x = 7 040 68
	y = 1 536 96
	z = < 5
	(fyndortens baskoordinater)

Kommun: **Maxmo**
 By: **Teugmo**
 Fyndort: **Boskåret.**

Undersökningar: -
 Fynd: -

Fyndortens situation: Mitt på ön.

Beskrivning av fornlämningen: En grupp varandra tangerande tomtningar i ett radhusliknande system. Fyra tomtningar i rad, varefter kommer två till (ett par meter åt öster) med gemensam vägg. Se skiss. Ungefär 25 m. från "radhuset" en ensam tomtning, 6 m. i diameter. Vallen är c:a 2 m. tjock.

Inventering 1992: Platsen besöktes den 27.8 tillsammans med FK Jyri Saukkonen och guiderna Bo-Erik Hjärpe samt Henry Lundberg.

Se grundkarta s.

Diapositiv: 50, 51, 52, 53,

Negativ:

- Tillägg:

Mickelsörarna 40**- stenkonstruktioner, klass II**

Grundkarta 1341 10 + 1343 01 BOSKÄRET

x = 7 040 62

y = 1 536 80

z = > 5

(fyndortens baskoordinater)

Kommun: Maxmo
By: Teugmo
Fyndort: Boskäret.

Undersökningar: -

Fynd: -

Fyndortens situation: I öns västra ända.

Beskrivning av fornlämningen: 2 större (det största 3 x 4 x 1,75 m.) rösen och flera mindre längs ryggen på en moränås. En jungfrudans 9 x 4,4 m. stor. En kompassros, c:a 3 x 4 m., visar kardinalriktningarna o. 45° emellan dem. En grund grop, 2,7 x 1,7 m., övervuxen av kråkris. Nejderna täckta av små rösen som hållit torkställningar för fiskebragder uppräta. Rösena 1,5 x 1,4 x 0,6 m. - 3 x 4 x 1,75 m. stora. Se skiss.

Inventering 1992: Platsen besöktes den 27.8 tillsammans med FK Jyri Saukkonen och guiderna Bo-Erik Hjärpe samt Henry Lundberg.

Se grundkarta s.

Diapositiv:

Negativ:

- Tillägg:

Maxmo 5

45

38

Mickelsörarna 41

- stenkonstruktioner, klass II

Grundkarta 1341 10 + 1343 01

x = 7 040 55

y = 1 536 84

z = < 2,5

(fyndortens baskoordinater)

Kommun: **Maxmo**
By: **Teugmo**
Fyndort: **Boskåret.**

Undersökningar: -

Fynd: -

Fyndortens situation: I öns västra ända.

Beskrivning av fornlämningen: En labyrint (jungfrudans) på stranden, på sand, byggd av 0,05 - 0,1 m. stora stenar, inkorporerande tegelstenar från den närbelägna husgrunden. Diameter 7,4 - 7,6 m. En kvadratisk husgrund, c:a 10 m. från jungfrudansen. I hörnet en flat sten, där spisen varit. Området täckt av tegelsten. hårdbränd, av gammal typ. Husgrundens mått: 3,2 x 3,5 m. spisstenen 1,25 m. bred, 0,37 m. hög. 15 m. västerut en boningsterrass, 4 x 2,3 m. stor. Mellan dessa en tredje, c:a 3 x 3 + 2 x 1 m. Ytan beströdd med tegel.

Inventering 1992: Platsen besöktes den 27.8 tillsammans med FK Jyri Saukkonen och guiderna Bo-Erik Hjärpe samt Henry Lundberg.

Se grundkarta s.

Diapositiv:

Negativ:

- Tillägg:

<p>Mickelsörarna 42</p>	<p>- stenkonstruktioner, klass II Grundkarta 1341 10 + 1343 01 x = 7 040 62 y = 1 537 44 z = 2,5 (fyndortens baskoordinater)</p>
--------------------------------	--

Kommun: **Maxmo**
 By: **Teugmo**
 Fyndort: **Boskäret.**

Undersökningar: -
 Fynd: -

Fyndortens situation: I öns östra ända.

Beskrivning av fornlämningen: En tomtning vid en båthamn, byggd av stora stenar, 0,5 - 0,6 m. i diameter. 4 stenrensade båthamnar längs uddens södra sida.

Inventering 1992: Platsen besöktes den 27.8 tillsammans med FK Jyri Saukkonen och guiderna Bo-Erik Hjärpe samt Henry Lundberg.

Se grundkarta s.

Diapositiv:

Negativ:

- Tillägg:

Mickelsörarna 43**- stenkonstruktioner, klass II**

Grundkarta 1341 10 + 1343 01

x = 7 040 68

y = 1 537 35

z = > 5

(fyndortens baskoordinater)

Kommun: **Maxmo**
 By: **Teugmo**
 Fyndort: **Boskäret.**

Undersökningar: -

Fynd: -

Fyndortens situation: I öns östra ända, nära uddens högsta punkt.

Beskrivning av fornlämningen: En kompassros, vars mittpunkt består av ett litet kummel. Dess diameter är 4,6 m., mittkumlet 0,5 m. 10 m. västerut ligger ett förtört röse, med måtten 3,5 x 2,6 x 0,7 m. Närmare stranden 2 stenringar med innermåtten 0,55 x 0,95 x 1,1 m. och 2,5 x 2,7 x 1 m. 0,5 m. bred öppning i vallen. Längre västerut längs stranden, en välbyggd tomtning med väggar av rätt stora (0,5 - 0,7 m.) stenar. Avståndet till stranden c:a 20 m. Något österut en tomtning till, c:a 3,5 x 2 x 0,7 - 1,2 (jättekast), vallen 0,6 m.

Inventering 1992: Platsen besöktes den 27.8 tillsammans med FK Jyri Saukkonen och guiderna Bo-Erik Hjärpe samt Henry Lundberg.

Se grundkarta s.

Diapositiv:

Negativ:

- Tillägg: Som helhet betraktat torde Boskäret vara förtjänt av att värderas som ett första klassens fornlämningsområde.

Mickelsörarna 44**- stenkonstruktioner, klass II**

Grundkarta 1332 12 Mickelsörarna

x = 7 039 84

y = 1 539 44

z = > 7,5

(fyndortens baskoordinater)

Kommun: **Maxmo**
 By: **Palvis**
 Fyndort: **Krokskäret.**

Undersökningar: -

Fynd: -

Fyndortens situation: Mitt på en höjdrygg, c:a 130 m. österut från högsta punkten.

Beskrivning av fornlämningen: En jungfrudans av "klassisk" typ. Mått: 8 x 8 m. En kompassros som tangerar labyrinten. Mått: 4,9 x 4,7 m. C:a 10 m. från dessa årtal 1879 skrivet med stenar. Stenarna som använts är i allmänhet 0,1 - 0,3 m. i diameter. Konstruktionerna är väl bibehållna, och lav- och mossväxtligheten på och kring stenarna tyder på att de inte nyligen blivit störda. Fornlämningsgruppen är utsatt på grundkartan med texten "jungfrudans".

Inventering 1992: Platsen besöktes den 28.8 tillsammans med FK Jyri Saukkonen och guiderna Bo-Erik Hjärpe samt Henry Lundberg.

Se grundkarta s.

Diapositiv:

Negativ:

- Tillägg: Jungfrudansen nämns i en kartbeskrivning av Wislander år 1766 (citerad i Jones 1987).

Mickelsörarna 45**- tomtning, klass II**

Grundkarta 1332 12 Mickelsörarna

x = 7 039 76

y = 1 539 32

z = < 2,5

(fyndortens baskoordinater)

Kommun: **Maxmo**By: **Palvis**Fyndort: **Krokskäret.**

Undersökningar: -

Fynd: -

Fyndortens situation: Vid Hamnvikens norra strand.

Beskrivning av fornlämningen: En tomtning vid stranden. Mått: 2,5 x 2,5 x 0,6 m.

Inventering 1992: Platsen besöktes den 28.8 tillsammans med FK Jyri Saukkonen och guiderna Bo-Erik Hjärpe samt Henry Lundberg.

Se grundkarta s.

Diapositiv:

Negativ:

- Tillägg:

Mickelsörarna 46**- fornlämningsgrupp, klass I**

Grundkarta 1332 12 Mickelsörarna

x = 7 036 98

y = 1 539 73

z = > 17,5

(fyndortens baskoordinater)

Kommun: **Vörå**
By: **Miemoisby**
Fyndort: **Stora Höuvan.**

Undersökningar: -

Fynd: -

Fyndortens situation: På kullens krön.

Beskrivning av fornlämningen: Ett c:a 200 x 50 m stort område längs krönet med ett stort antal **tomtningar, stenringar och gropar.**

Inventering 1992: Platsen besöktes den 28.8 tillsammans med FK Jyri Saukkonen och guiderna Bo-Erik Hjärpe samt Henry Lundberg.

Se grundkarta s.

Diapositiv:

Negativ:

- Tillägg:

Mickelsörarna 47**- tjärdal, klass II**

Grundkarta 1334 03 Östra Gloppet

x = 7 035 51

y = 1 540 18

z = > 2,5

(fyndortens baskoordinater)

Kommun: **Vörå**
By: **Tuckor**
Fyndort: **Furuskäret.**

Undersökningar: -

Fynd: -

Fyndortens situation: Mellan Kronansskatan och ängarna på Miemoisbys skifte.

Beskrivning av fornlämningen: En 29 x 26,5 m. stor tjärdal med en 1,7 m. bred och 7 m. lång utflödesöppning i västnordväst (292°). I närheten, på 8,5 meters avstånd, en grop med måtten 10,5 x 7 x 1,5 m.

Inventering 1992: Platsen besöktes den 28.8 tillsammans med FK Jyri Saukkonen och guiderna Bo-Erik Hjärpe samt Henry Lundberg.

Se grundkarta s.

Diapositiv:

Negativ:

- Tillägg:

Mickelsörarna 48**- labyrint, klass II**

Grundkarta 1334 03 Östra Gloppet

x = 7 033 96

y = 1 541 16

z = > 5

(fyndortens baskoordinater)

Kommun: **Vörå**
 By: **Karvat**
 Fyndort: **Järnstången.**

Undersökningar: -

Fynd: -

Fyndortens situation: Nära högsta punkten på ön.

Beskrivning av fornlämningen: En jungfrudans i gott skick, restaurerad, 8,7 x 10,5 m. stor. Enligt utsago (muntl. medd. Winberg) 8,5 m. över normalvattenstånd. På östra stranden ett gammalt, ur bruk taget sjömärke i trä på tre ben.

Inventering 1992: Platsen besöktes den 28.8 tillsammans med FK Jyri Saukkonen och guiderna Bo-Erik Hjärpe, Henry Lundberg samt ägaren Winberg.

Se grundkarta s.

Diapositiv:

Negativ:

- Tillägg:

Mickelsörarna 49**- Rösen, klass II**

Grundkarta 1334 03 Östra Gloppet

x = 7 033 84

y = 1 541 22

z = < 2,5

(fyndortens baskoordinater)

Kommun: **Vörå**
By: **Karvat**
Fyndort: **Järnstången.**

Undersökningar: -

Fynd: -

Fyndortens situation: Nära öns södra udde.

Beskrivning av fornlämningen: Tre rösen vid den södra stranden som i tiderna stöt-
tat upp ett sjömärke som lär vara utmärkt på gamla sjökort (muntl. medd. Winberg).
Avståndet mellan rösenas mittpunkt är 6,3 m. Deras diameter är c:a 3 meter. Nära
dem finns två "mutationsgranar" d.v.s. granar med flera stammar.

Inventering 1992: Platsen besöktes den 28.8 tillsammans med FK Jyri Saukkonen
och guiderna Bo-Erik Hjärpe, Henry Lundberg samt ägaren Winberg.

Se grundkarta s.

Diapositiv:

Negativ:

- Tillägg:

Mickelsörarna 50**- husgrund, klass II**

Grundkarta 1334 03 Östra Gloppet

x = 7 033 86

y = 1 541 16

z = < 2,5

(fyndortens baskoordinater)

Kommun: **Vörå**
By: **Karvat**
Fyndort: **Järnstången.**

Undersökningar: -

Fynd: -

Fyndortens situation: Vid hamnen på öns sydvästra sida.

Beskrivning av fornlämningen: En husgrund i två sammanhängande delar (rum), 7,1 x 6,8 m. Mittväggen är 2,6 meter från den norra väggen. Det norra rummet har en dörr i väster, det södra rummet i söder, med en tröskelsten framför. På 2 m. avstånd i väster en tomtning, 3 x 4 m. stor. Se skiss.

Inventering 1992: Platsen besöktes den 28.8 tillsammans med FK Jyri Saukkonen och guiderna Bo-Erik Hjärpe, Henry Lundberg samt ägaren Winberg.

Se grundkarta s.

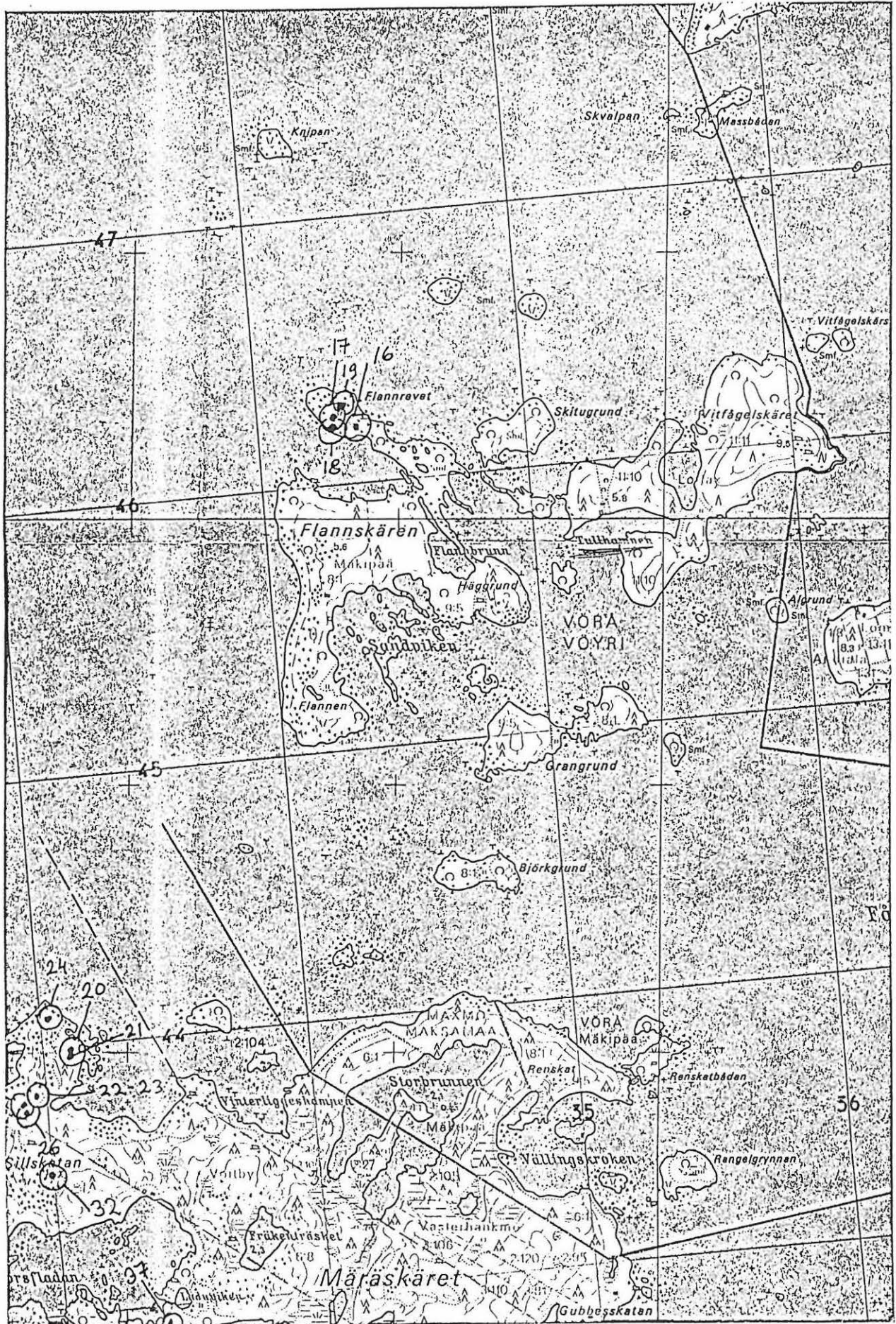
Diapositiv:

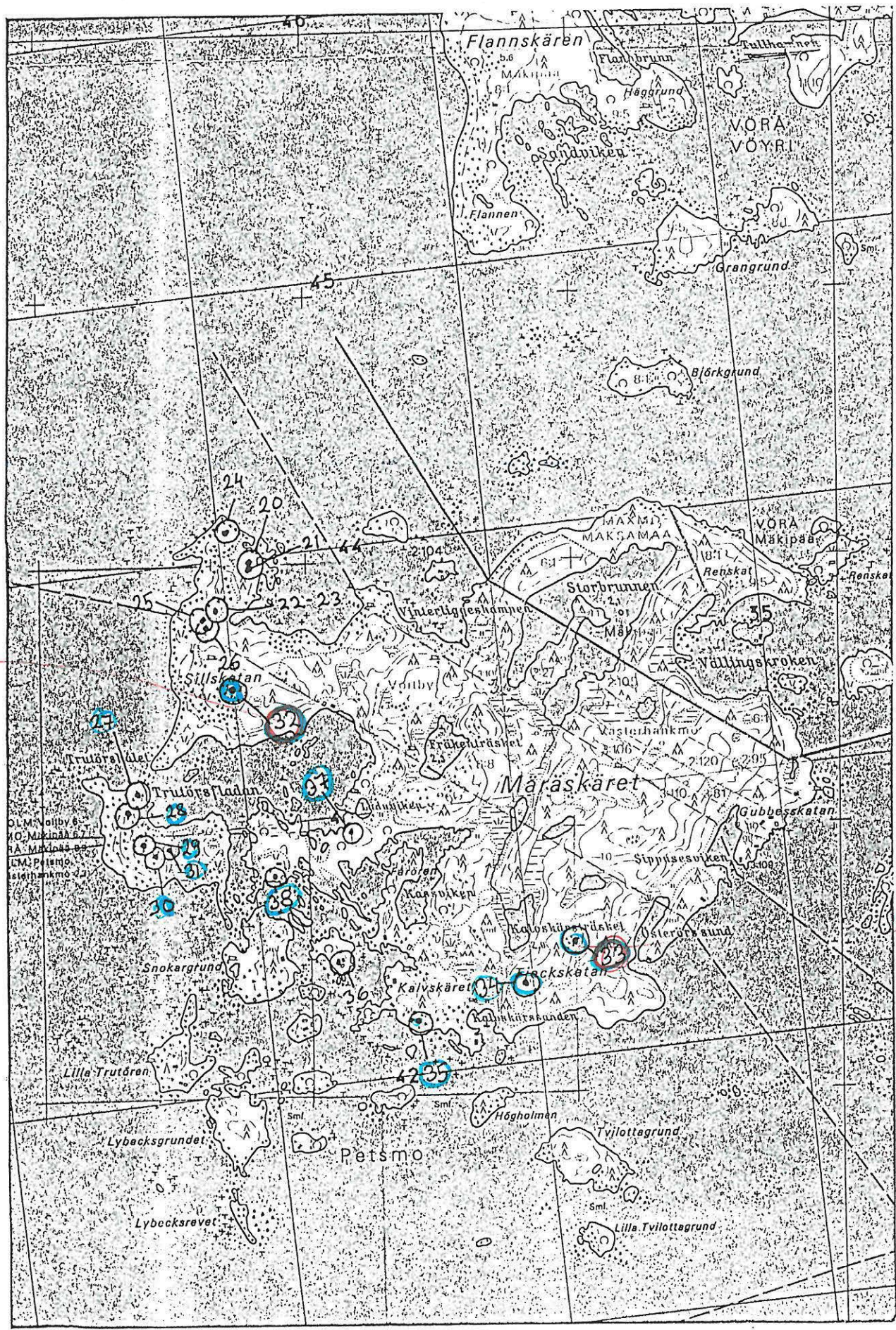
Negativ:

- Tillägg:

nr 16-19

1332 12






Kvadrant 3

Kvadrant 3

1341 10 + 1343 01

nr 39-43



Handwritten notes: 4, 5, 6

1535
Nok = + 79°

1536


Nok = - 11°

1537

21° 45'
- 33 m 00 s

nr. 44-46

1332 12



7040
63°
27'
30" 70 50
7039
70 49
Klarvåsket
Lotlax
7038
70 48
Karvsör
Villskär
Koskeby
7037
70 47
7036
Koskeby

1334 03

nr 47-50

