

Arhist. n. 142/515.1997

**MIETOISTEN  
MUNAISJÄÄNNÖSINVENTOINTI 1996**

**Turun maakuntamuseo  
FK Heljä Brusila**

## Sisältö

1. Johdanto	3
2. Aiemmat tutkimukset	3
3. Vuoden 1996 inventointi	4
4. Mietoisten kiinteät muinaisjäännöskohteet	12
1. Kaulakko, Metsola	12
2. Kaulakko, Liljendahl	13
3. Valaskallio, Myllykankare, Myllymäki	15
4. Kaulakko, Pikku-Tahdon	17
5. Saarinen, Inonniemi	19
6. Mietoinen, Papinniitty	21
7. Hiivola, Tammimäki	23
8. Hämäläinen, Pohjatalo	25
9. Saarinen, Kuustonmaa	27
10. Saarinen, Vasikkahaanmäki (poistettu)	28
11. Tervoinen, Tervoinen	29
12. Hietämäki, Pinomäki	30
13. Hietämäki, Rantamaa	33
14. Ravean yks., Ravea	34
15. Pyhö, Pitkäsmäki	35
16. Mannuinen, Mannuinen	37
17. Sydänperä, Kotopellonmäki	40
18. Saarinen, Saari	42
19. Kivivuori, Kivivuori	45
20. Rantavakkinen, Mettala	47
21. Harainen, Harainen	49
22. Kaivattula, Isokorpi	50
5. Irtolöydöt	52
6. Muut kohteet	65
Diakuvaluettelo	73
Kinofilmiluettelo	75
Valokuvaliitteet	79-80

## 1. Johdanto

Turun maakuntamuseo suoritti vuoden 1996 kuluessa Mietoisten kunnan kanta-alueen muinaisjäännösinventoinnin. Mietoisen otettiin inventoinnin kohteeksi siksi, että museo oli suorittamassa Mynälahden alueella myös kulttuurimaisema-alueinventointia. Mietoisiin oltiin lisäksi laatimassa yleiskaavaa, johon oli saatava tarkistettuja suojelukohdetietoja, etenkin kun niissä oli havaittu epätarkkuuksia.

Inventointi tehtiin maakunnallisen museotyön puitteissa virkautyönä. Maakuntamuseon tutkijan FK Heljä Brusilan lisäksi maastotarkastuksissa oli mukana työllistettynä Marko Luojus sekä osan aikaa fil.yo Marja Anttila. Maastotarkastukset suoritettiin pääasiassa touko-kesäkuussa, osin myös lokakuussa. Inventoinnissa avustivat monin tavoin myös Antti Lonki, jonka harrastuksen ansiosta useimmat tunnetut kohteet olivat tulleet tietoon, sekä useat muut mietoislaiset, joista tässä mainittakoon Markku Lemmetti, Tuomo Kivivuori ja Kari Ahtiainen.

Inventoinnissa talletetut löydöt luetteloidtiin Turun maakuntamuseon kokoelmiin päänumeroille TMM 21556-21558. Inventointiin liittyvät kinofilmi- ja diakuvat on luetteloidtu Turun maakuntamuseon kuva-arkistoon numeroille TMM KF96 5344-5346, KF96 5348-5354, KF96 5358-5359, KF96 5361-5363, KF96 5367-5370, KF96 5372-5394, KF97 0307, KF97 0312-0313 ja TMM KD970645-970658.

Peruskarttakoordinaatit on pyritty määrittelemään löytöalueen keskelle. Niihin voi kuitenkin tulla kymmenienkin metrien heittoja, joten sijainti on tarkistettava kohteiden karttaliitteistä mittakaavassa 1:5000. Kohteiden korkeustiedot on määritelty peruskarttojen N60-järjestelmän mukaan. Kiinteiksi muinaisjäännöksiksi tulkittujen löytöalueiden maanomistajat selvitettiin helmikuussa 1997 Mietoisten teknisen osaston rakennustoimistossa (Päivi Ihalainen) maakuntamuseolta toimitettujen kohdetietojen pohjalta.

Alkuperäinen inventointiraportti säilytetään Turun maakuntamuseon arkistossa ja kopiot siitä toimitetaan Museovirastoon ja Mietoisten kuntaan.

## 2. Aikaisemmat tutkimukset

Mietoisten vanhin inventointi on peräisin v:lta 1881, jolloin Juho Sjöros suoritti A. Sunellin kanssa muinaismuistojen keruun Mynämäen kihlakunnassa. Raportti "Muistoja Mynämäen kihlakunnasta" (SMYA VIII. Helsinki 1887) mainitsee Mietoisista muutaman perimätieto- ja luonnonkohteen lisäksi Hietämäen vanhan kirkon, Pyhän Henrikin ladon, Sydänperän ryssänhauta-alueen, Hietämäen Kappelinmäen, Antikkalan Vilkonmäen ja Pyheen Ylis-Haakaran hautakuopat sekä kolme esinelöytöä. Esihistoriallisia muinaisjäännöksiä Mietoisista ei tunnettu, elleivät hukkaan joutuneet miekka (Hiippavuori), uhriveitsi (Ranta-Vakkisten Mettala) ja keihäänkärki (Juutinmäki) olleet sellaisia.

Seuraavan muinaisjäännösinventoinnin suoritti Leena Tomanterä v. 1971 Muinaistieteellisen toimikunnan toimeksiannosta ja Varsinais-Suomen seutukaavaliiton myöntämin määrärahoihin. Inventointikertomus mainitsee seuraavat 10 kiinteää löytökohdetta:

1. Kaulakko, Metsola - rautak. as.paikka
2. Kaulakko, Liljendahl - rautak. polttokalmisto
3. Valaskallio, Myllymäki - rautak. polttokalmisto
4. Kaulakko, Lassila - uhrikivi
7. Hiivola, Tammimäki - ryssänhautoja
8. Hämäläinen, Pohjatalo - aj. epäm. latomuksia
9. Saarinen, Kuustonmaa - aj. epäm. latomuksia
10. Saarinen, Saari - aj. epäm. latomuksia
11. Tervoinen, Tervoinen - aj. epäm. latomuksia
12. Viivainen, Isokorpi - kivik. as.paikka

Irrallisia esinelöytöjä kantapitäjän puolelta oli tiedossa kolme (Kaulakko, Pursi - verkonkives; Saarinen, Saari - reikäkivi; Raukka, Lindroos - rautakauden hevosenkenkäsolkki) ja enklaavien alueelta neljä (Soukko, Suolahti ja Valaskallio, Vuola). Jälkimäiset neljä ovat kivikautisia esineitä.

Em. inventointien jälkeen on Mietoisista paljastunut muutama uusi löytökohde lähinnä yksittäisten ilmoitusten ja Turun yliopiston arkeologian laitoksen suorittamien tarkastusten kautta. Vuosina 1985-86 Mietoinen oli mukana arkeologian laitoksen rökkiöinventointiprojektissa. Viime vuosikymmenen loppuun mennessä Mietoisista oli rekisteröity edellisten lisäksi seuraavat kohdet:

Papinniitty - kiviröykkiöitä ja -ladelmia  
 Ravea - kiviröykkiöitä tai -ladelmia  
 Hietamäen Pinomäki ja Rantamaa - kiviröykkiöitä ja -latomuksia  
 Pyhe, Pitkämäki - rautak. kalmiston tai asuinpaikan jäännöksiä

Arkeologisia kaivauksia Mietoisissa on suoritettu vain kahdesti. Ensimmäinen niistä oli A. Hackmanin kaivaus Valaskallion Myllymäen rautakautisella löytöpaikalla v. 1909 (A.M. Tallgren: Varsinais-Suomen esihistoria. s. 149) ja toinen v. 1996 Pyheen kellarissa suoritettu historiallisen ajan arkeologinen kaivaus ja rakennusarkeologinen tutkimus. Viimeksi mainittu tehtiin Fil.lis. Kari Uotilan johdolla harrastajatyönä.

### 3. Vuoden 1996 inventointi

Mietoisten kanta-alue sijaitsee Mynälähdän pohjukassa, missä lahti työntyy syvälle pitäjän keskiosiin. Maisemalle antavat leimansa alavat ja tasaiset viljelysaukeat kallioisine saarekkeineen sekä kaksi jokilaaksoa - lännessä Laajoki ja idempänä Mynäjoki, jotka halkaisevat viljelysmaiseman. Korkeammat mäki-alueet ja laajemmat metsävyöhykkeet sijaitsevat kunnan länsiluode- ja itäosissa Vehmaan ja Lemun rajoilla.

Mietoisten maapinta-ala on 128 neliökilometriä (kokonaispa 143), mistä kanta-alueen ala on 49 neliökilometriä. Vuoteen 1865 asti Mietoinen kuului hallinnollisesti Mynämäen kuntaa, jonka alueella sillä on edelleen erillisalueita. (Virpi Vuojärvi-Torhamo:



Mietoisten kulttuurimaiseman kehitys. Maantieteen tutkielma. Turun yliopiston maantieteen laitos. Turku 1992.)

Maastotarkastukset kohdistettiin vain kunnan kanta-alueelle. Mynämäen sisällä metsäalueilla olevia erillisalueita ei tarkastettu. Inventointi oli luonteeltaan perusinventointi, jonka tavoitteena oli ennestään tunnettujen kiinteiden löytökohteiden sijaintitietojen, kunnan ja omistustietojen tarkastaminen. Uusia löytökohteita etsittiin lähinnä mietoislaisilta saatujen vihjeiden pohjalta sekä etenkin mäki-alueita tarkastamalla. Koekuoppia tehtiin tilanteen mukaan ja ne olivat tavallisimmin pistokuoppia tai korkeintaan puolen neliön laajuisia.

Vuoden 1996 inventoinnissa Mietoisista rekisteröitiin seuraavat 21 löytökohdetta kiinteiksi muinaisjäänöksiksi:

Asuinpaikkoja	Kaulakko, Metsola, rautak. Kaivattula, Isokorpi, kivik. (Mietoisten erillisal.Mynämäellä)
Asuinpaikka tai kalmisto	Rantavakkinen, Mettala rautak.? Pyhø, Pitkåsmåki, rautak.
Mahd. polttokalmisto	Kaulakko, Liljendahl, rautak. Valaskallio, Myllymåki, rautak.
Kiviröykkiöitä ja kivilatomuksia	Saarinen, Inonniemi Mietoinen, Papinniitty Tervoinen, Tervoinen Hietamåki, Pinomåki Ravea
Epåm. kivilatomuksia	Håmålåinen Pohjatalo Saarinen, Kuustonmaa Hietamåki, Rantamaa
Mahd. uhrikivi	Kaulakko, Pikku-Tahton
Hist. ajan kohteita	Mannuisten vallitus Saaren kartanon vallim. perustus Kivivuoren kivrakennelma Sydånperån Kotopellonmåen ryssånhaudat Hiivolån Tammimåen ryssånhaudat Haraisten ryssånhaudat

Yllå mainituista kohteista kolme – Rantavakkisten Mettala, Saarisen Inonniemi ja Mannuinen – ovat uusia inventoinnin yhteydesså todettuja kohteita. Myøs Kivivuori ja Harainen ilmoitettiin viime kesånå, joskin ne ovat olleet maanomistajan tiedossa jo pidempåån. Kivikauden asuinpaikkalöytø Kaivattulan Isokorpi on vuoden 1971 inventointikertomuksessa nimellå Viivain Isokorpi. Sen sijaintipaikka on tuntematon.

Inventointiraportti sisåltåå kaavakemaisen luettelon kiinteiksi muinaisjäänöksiksi tulkituista kohteista. Mukaan on otettu myøs epåvarmoja kohteita, jotka voidaan poistaa museoviraston luvalla sen jålkeen kun ne on osoitettu muuksi kuin muinaisjäänöksiksi. Historiallisen ajan kohteista Sydånperån, Hiivolån Tammimåen ja Haraisten ryssånhautapaikat on otettu luetteloon syystå, ettå niihin liittyy perimåtietoa ja paikat on voitu osoittaa maastosta.

Raporttiin liittyy luettelo yksittäisistä esinelöydöistä, joihin ei ole todettu liittyvän kiinteää muinaisjäännöstä tai joiden löytöpaikka on jossain määrin epätarkka. Kanta-Mietoisten lisäksi mukana ovat myös erillisalueiden löydöt, jotka ovat kivikautisia (4 kpl). Kanta-Mietoisista löydetyistä esineistä yksi on pronssikaudelta, kolme rautakaudelta ja viisi historiallisen ajan reikäkiviä.

Raportin lopussa on luettelo kohteista (Muut kohteet), joista saatiin inventoinnin aikana ilmoitus, mutta joita ei voida pitää muinaisjäännöksinä nykykäsityksen mukaan. Niistä Hietamäen kirkon paikka ja hautausmaa on hävinnyt tyystin hiekanotossa ja jäljellä on vain muistokivi Raven tien varressa. Koivistonmäen ampumaradalla on puolestaan varsin näyttävät rakennelmat - ampu-mahauta, maavallit ja kivimuuri - joten alueen säilyttäminen on suositeltavaa.

*Heljä Brusila*

Turussa 24.4.1997

Heljä Brusila

Lyhenteet:

KM Kansallismuseo

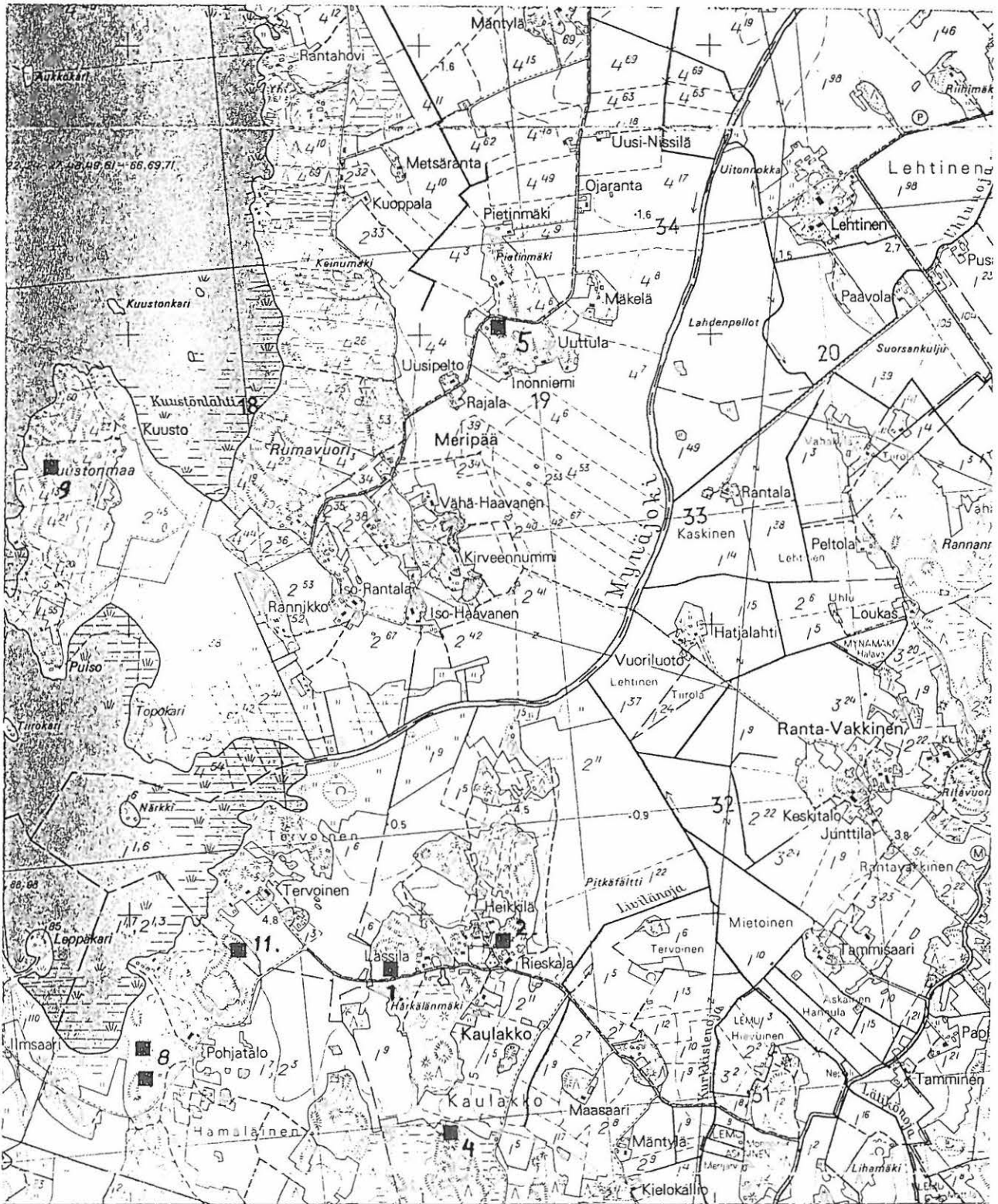
MV Museovirasto

TMM Turun maakuntamuseo

TYA Turun yliopiston arkeologian osasto

FM Finskt museum

SMYA Suomen muinaisyhdistyksen aikakauskirja



AINEN  
21° 50'  
32' 40.0"

MIETOINEN

547

Hamalainen  
548

Askaisten kirkolle  
Rundinen

ASKAINEN  
Askaisten

MIETOISTEN MUINAISJÄÄNNÖSINVENTOINTI 1996

Kiinteät muinaisjäännökset

Ote peruskartasta 1044 02 (1968) 1:20000

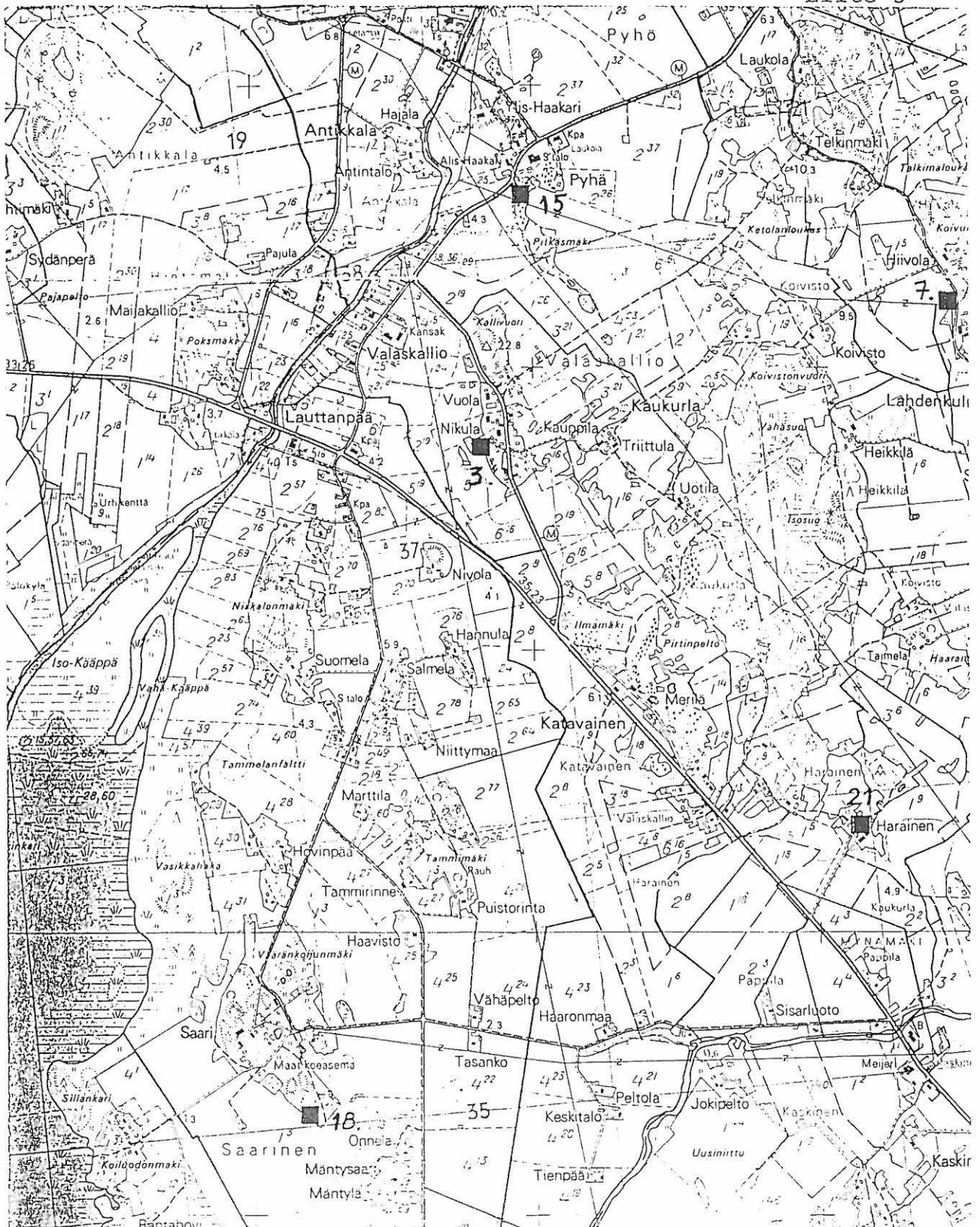




MIETOISTEN MUINAISJÄÄNNÖSINVENTOINTI 1996

Kiinteät muinaisjäännökset

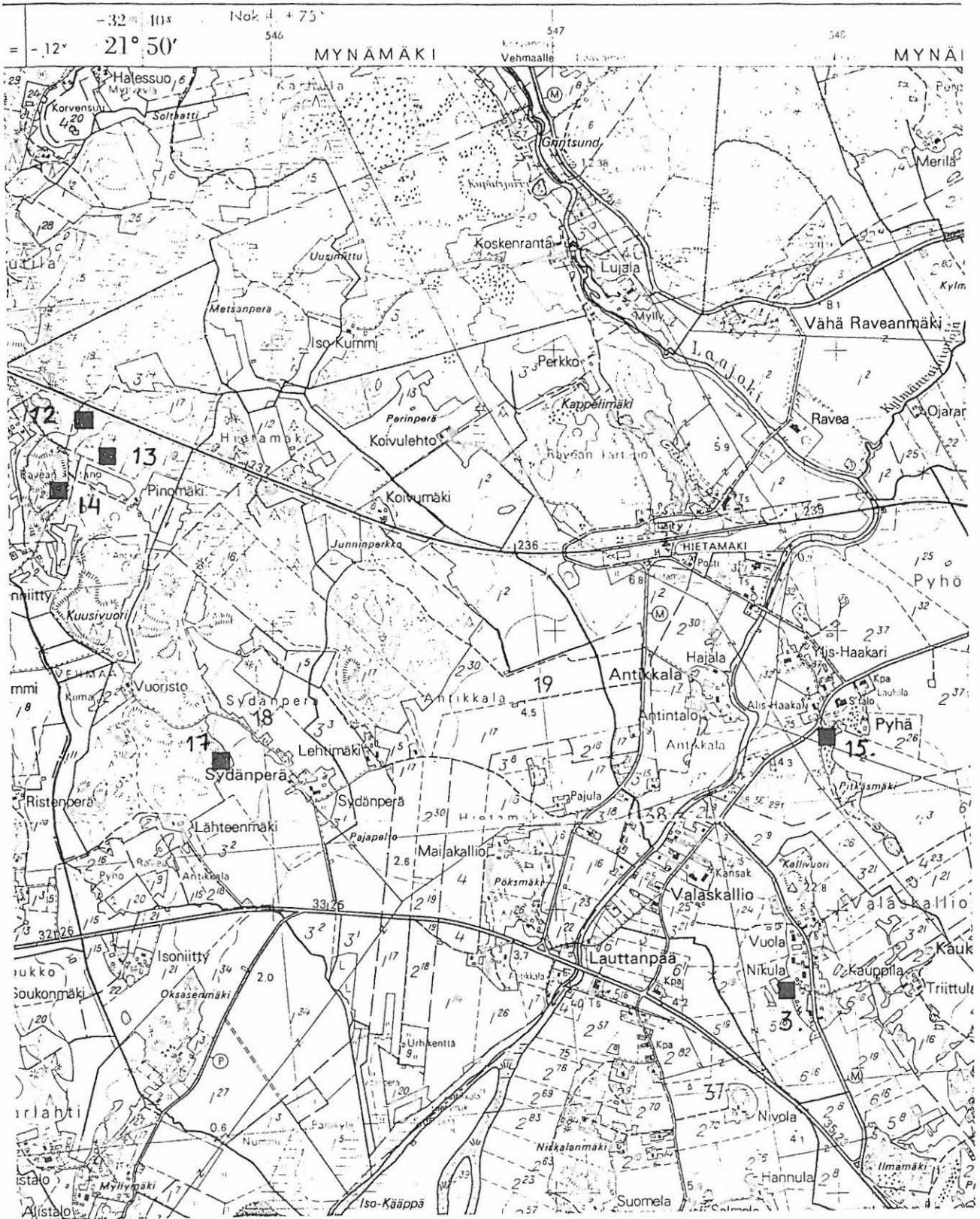
Ote peruskartasta 1044 02 (1968) 1:20000



MIETOISTEN MUINAISJÄÄNNÖSINVENTOINTI 1996

Kiinteät muinaisjäännökset

Ote peruskartasta 1044 C2 (1968) 1:20000

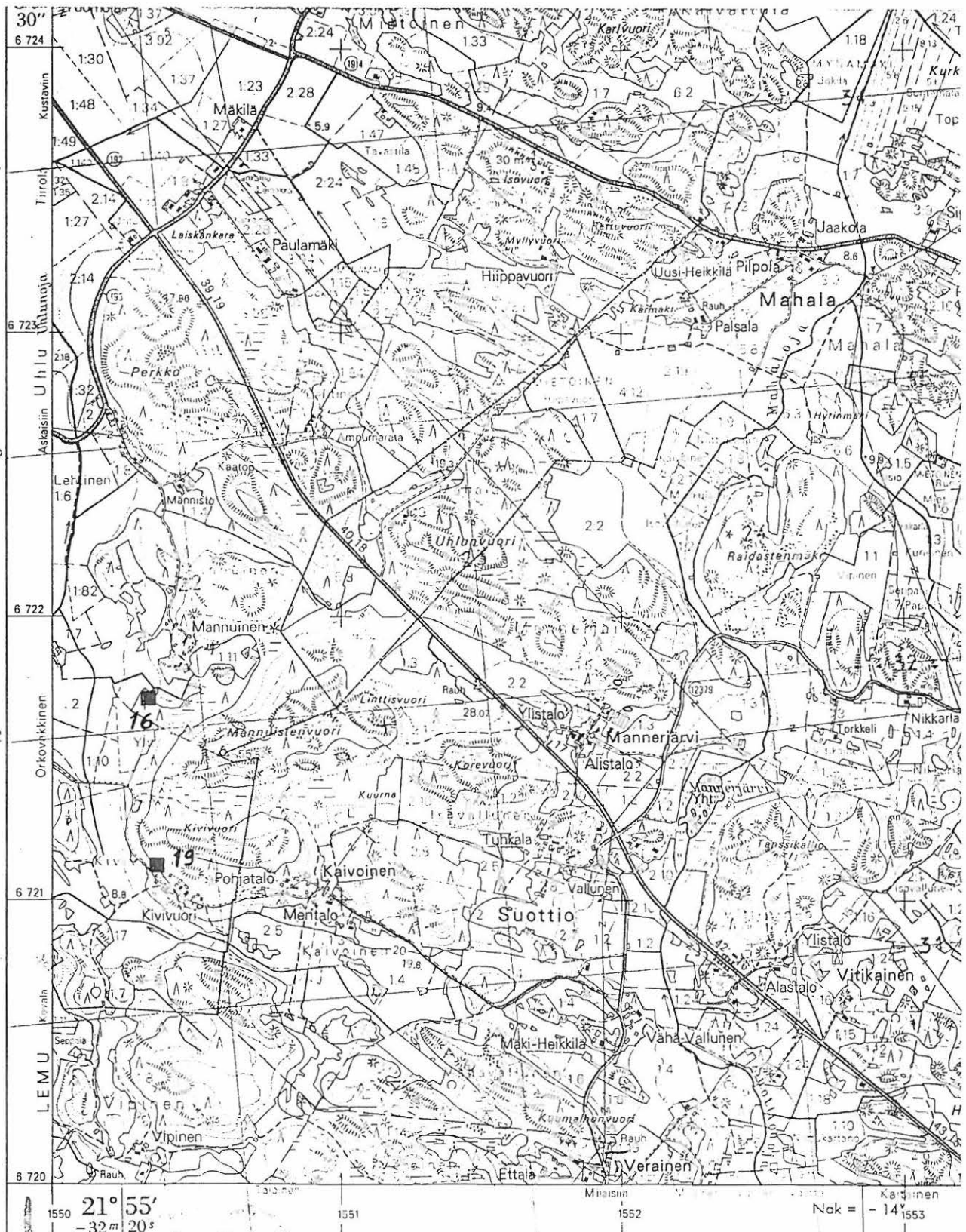


MIETOISTEN MUINAISJÄÄNNÖSINVENTOINTI 1996

Kiinteät muinaisjäännökset

Ote peruskartasta 1044 02 (1968) 1:20000





MIETOISTEN MUINAISJÄÄNNÖSINVENTOINTI 1996

Kiinteät muinaisjäännökset

Ote peruskartasta 1044 05 (1984) 1:20000



## 4. Mietoisten kiinteät muinaisjäännöskohteet

490-01-0001

KAULAKKO, METSOLA

NR:o 1

Liite 1 ja 6

## Asuinpaikka

Ajoitus	Rautakausi
Sijainti	PK 1044 02 Ennyinen x=6720 80, y=546 90, z=10.5 N. 5,5 km lounaaseen Mietoisten kirkosta
Kunta	Mietoinen
Kylä	Kaulakko
Tila	Metsola 1:6; 490-417-0001-0006-D
Omistaja	Aili Lonki Kaulakontie 153, 23120 Mietoinen
Aiem. tiedot	Inv. 1971:1, L. Tomanterä;
Suojelu	Luokka II, SU-kohde 630
Ympäristö	Tervoisiin vievän maantien N-puolella olevaa metsärinnettä n. 150 m länteen Metsolan talosta (A.Lonkin vajan nurkalta n. 85 m länteen tietä pitkin). Löytöpaikka n. 25 m:n päässä tiestä. Asuinpaikan N-puolella kalliopaljastumaa.
Kuvaus	Asuinpaikka sijaitsee loivassa lounaisrinteessä, jossa Antti Lonki oli havainnut v. 1970 pari kohoumaa sekä niiden kohdalle ja ympärille tekemistään koekuopista savitiivistettä. Kohoumat olivat n 4-5 m halkaisijaltaan, toinen lähinnä neliskulmainen kehä, toinen pyöreähkö.
Havaintoja	Tarkastus 27.5.1996, Heljä Brusila, Marko Luojus ja Antti Lonki Löytöpaikka luonnontilaista metsää, jossa luonnonkiviä. Kasvillisuus rehevöitynyt, muinaisjäännöksestä ei havaittavissa maanpäällisiä merkkejä.
Aiem. löydöt	KM 18439, Metsola, Härkälä (savitiivistettä, eläimen hammas) KM 18444, Kaulakko (savitiivistettä) (A. Lonkin mukaan em. löydöt myös Metsolan as.paikalta) KM 18540:1-3 (keramiikan paloja ja savitiivistettä)
Löydöt 1996	-
Negatiivit	TMM KF96 5387
Diat	TMM KD970653

490-01-0802

**KAULAKKO, LILJENDAHL**NR:o 2  
Liite 1 ja 6**Mahd. polttokenttäkalmisto**

Ajoitus Rautakausi

Sijainti PK 1044 02 Ennyinen  
x=6720 91, y=547 29, z=9  
N. 5 km lounaaseen Mietoisten kirkosta

Kunta Mietoinen  
Kylä Kaulakko  
Tila a) Heikkilä, 1:68; 490-417-0001-0068-D  
b) Rieskala 3:0; 490-417-0003-0000-C

Omistaja a) Matti ja Maire Heinonen, Rieskalant.11,  
23120 Mietoinen  
b) Olli Ruostekivi, Rieskalant.3, 23120 Mietoinen

Aiem. tiedot Inv. 1971:2, L. Tomanterä  
Suojelu Luokka II, SU-kohde 631

Ympäristö Kaulakon kylän keskellä Heikkilän ja Rieskalan tilojen rajalla olevaa avointa hakamaata (ent. Liljendahlin haka), joka nousee pohjoiskoillissivulla matalaksi, katajaa kasvavaksi kumpareeksi, jolla suurehkoja maakiviä. 1960-luvun lopulla rakennettu tilustie halkaisee haan tilarajan tuntumassa. Ympäristö on alavasta peltomaastosta kohoavaa mäkiäluetta Mynäjoen suun eteläpuolella.

Kuvaus Tien luoteisleikkauksesta haan keskipaikkeilta todettu hist. ajan palokerros ja sen alapuolelta vanhempaa kerrostumaa – esihist. polttokalmistokerrosta, jonka oli todettu jatkuvan tien molemmin puolin. Laajuutta ei ole selvitetty.

Havaintoja Tarkastus 27.5.1996, Heljä Brusila, Marko Luojus ja Antti Lonki.  
Tien luoteispuolella – Heikkilän puolella – haka edelleen avointa, ruohikkoista joutomaan luonteista hakamaata, johon kosteus kerääntyy. Tien kaakkoispuolella on nykyisin Rieskalan uusi konehalli (rak. 1989-90) ja tekolammikko. Aiemmat löydöt – nuolenkärki ja helmi – löytyivät tien luoteisleikkauksesta hallin kohdalta. Rieskalan isännän mukaan hallin alla oli ollut palaneita, tummuneita kiviä. Hallin ja tien välissä kivet olivat olleet kasassa. Mikäli löytöalue on jatkunut tälle puolelle, siitä tuskin on jäljellä muuta kuin rippeet.

Aiem. löydöt TYA 3:1-2 (nuolenkärki ja lasimassahelmi)  
KM 18541:1-2 (rautaniittejä ja rautaesine)

Löydöt 1996 -

Negatiivit TMM KF96 5382 – KF96 5386

Diat TMM KD970651-KD970652



MIETOISTEN MUINAISJÄÄNNÖSINVENTOINTI 1996

Kiinteät muinaisjäännökset

Karttaote 1:5000

400-01-0003

**VALASKALLIO, MYLLYKANKARE, MYLLYMÄKI**

NR:o 3

Liite 3 ja 7

**Polttokalmisto/röykkiö ?**

Ajoitus Rautakausi .

Sijainti PK 1044 02 Ennyinen  
x=6726 72, y=547 84, z=10  
N. 3,5 km luoteeseen Mietoisten kirkosta

Kunta Mietoinen  
Kylä Valaskallio  
Tila Myllykankare II; 490-453-0005-0030-S  
Omistaja Jaakko Sukoinen,  
Valaskalliontie 72, 23140 Hietämäki

Aiem. tiedot Kaiv. 1909, A.Hackman; Inv. 1971:3, L. Tomanterä  
Inv. 1986, J. Sjölund  
A.M. Tallgren: Varsinais-Suomen esihistoria, s.149

Suojelu Luokka II, SU-kohde 632

Ympäristö Pellon reunaa Myllymäen länsirinteen juurella.  
Myllymäki on Laajoen laakson alavasta  
peltomaisemasta kohoavan N-S-suuntaisen  
mäenharjanteen etelän puoleinen mäenkumpare.  
Löytöpaikka on n. 700 m:n päässä itään Laajoen  
rannasta.

Kuvaus Muinaisjäännös on sijainnut pellon nurkkauksessa  
olleen riihen pellon puoleisella sivulla,  
suurehkon siirtolohkareen länsipuolella.  
Muinaisjäännös on mahd. ollut röykkiö, kalmisto  
tai jopa uhripaikka, josta oli löydetty esineitä  
ja jonka Hackman kaivoi 1909. Myllymäelle  
tehdyistä koekuopista Hackman ei löytänyt mitään.  
1970-luvun alussa riihestä oli enää jäljellä vain  
kivijalka ja pellon reunaan oli ajettu kiviä  
niin, että alkuperäistä röykkiön silmäkiveä ei  
enää erotettu.

Havainnot Tarkastus 5.6.1996, Heljä Brusila, Marko Luoju  
ja Antti Lonki.  
Löytöalue epämääräistä ryteikköä pellon reunan ja  
mäkeä alas johtavan tien välissä. Riihen  
perustukset vielä jäljellä. Sen N-puolella  
hoidettu puutarha.

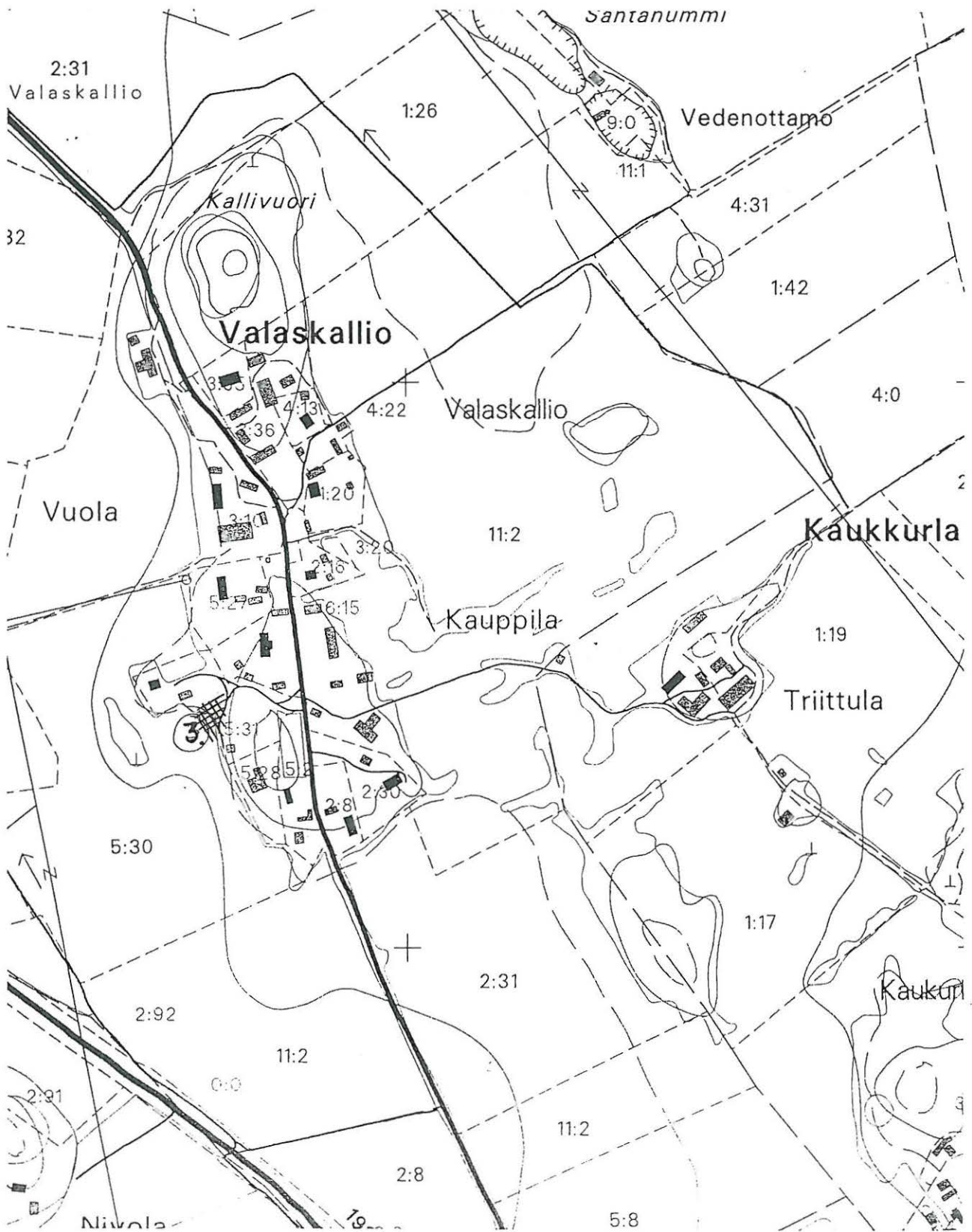
Aiem. löydöt KM 5391:1-7 (mieikka, arab. raha, raudanpaloja  
KM 5395:1-9 (mieikka, 2 keihäänkärkeä, kirves,  
sakset, pr. rengassolki, 2 kaarisolkea)

Löydöt 1996 -

Negatiivit TMM KF96 5354

Diat TMM KD970650





MIETOISTEN MUINAISJÄÄNNÖSINVENTOINTI 1996

Kiinteät muinaisjäännökset

Karttaote 1:5000

**KAULAKKO, PIKKU-TAHDON**

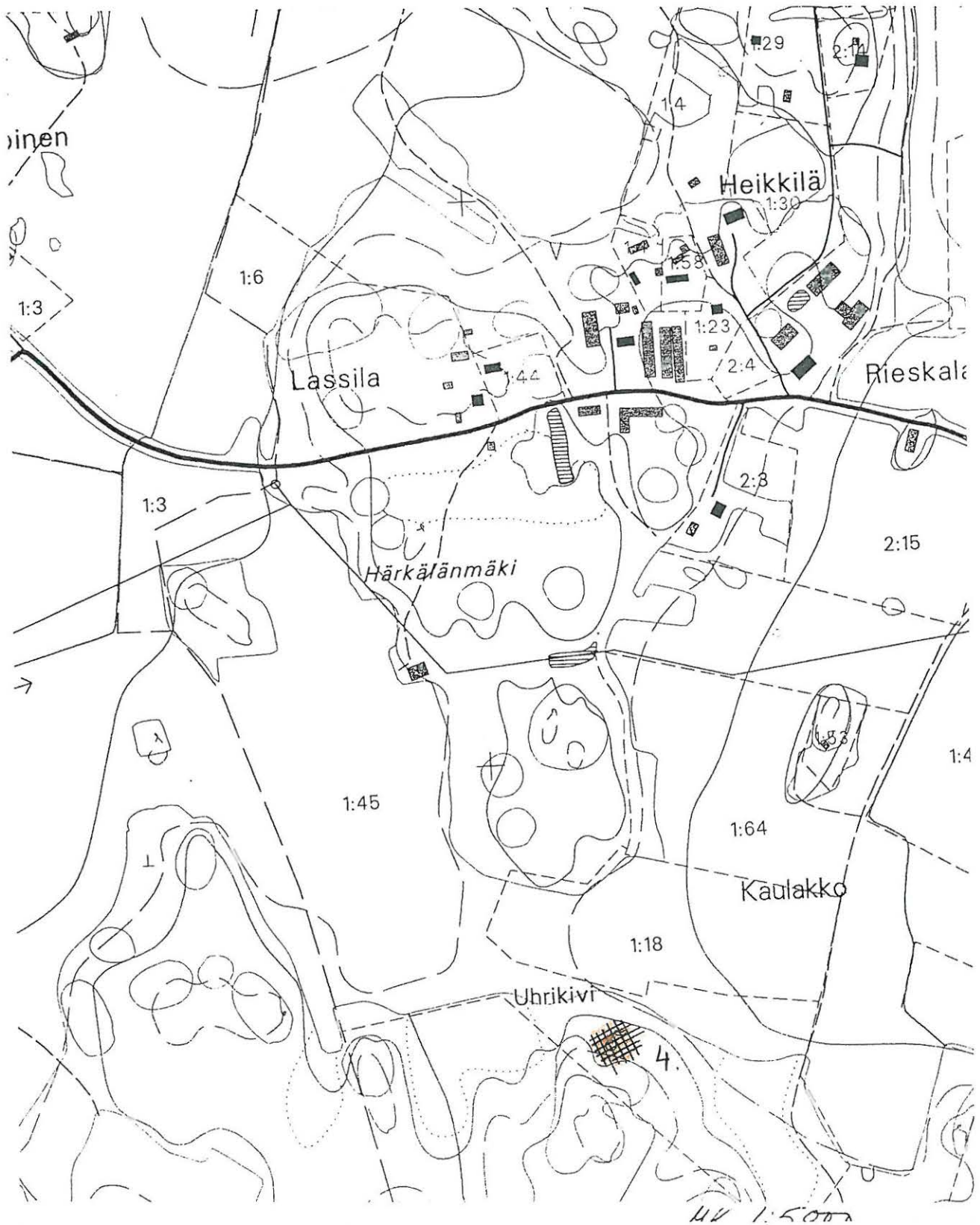
490-01-0004

NR:o 4

Liite 1 ja 8

**Mahd. uhrikivi**

Ajoitus	Rautakausi
Sijainti	PK 1044 02 Ennyinen x=6720 25, y=547 10, z=10 N. 5,6 km lounaaseen Mietoisten kirkosta
Kunta	Mietoinen
Kylä	Kaulako
Tila	Lassila 1:66; 490-417-0001-0066-B
Omistaja	Seppo ja Sirke Lassila, Kaulakontie 129, 23120 Mietoinen
Aiem. tiedot	Inv. 1971:4, L. Tomanterä
Suojelu	Luokka II, SU-kohde 633
Ympäristö	Metsärinnettä, joka viettää pohjoispuolella olevaan peltoon. Uhrikivi sijaitsee polun varrella, n. 40 m:n etäisyydellä pellon reunasta etelään. Rinteessä kalliopaljastumia ja isoja luonnonkiviä. Mynäjoen suu n. 1,3 km:n päässä luoteeseen. Etäällä nykyasutuksesta.
Kuvaus	Uhrikivi on matala, tasapintainen ja lähinnä puoliympyrän muotoinen kivi, jonka koko on 80 x 110 cm. Kiven keskellä on yksi kuppimainen syvennus.
Havainnot	Tarkastus 27.5.1996, Heljä Brusila, Marko Luojus ja Antti Lonki. Inventointikertomuksen 1971 ympäristöselostus sopii löytöpaikkaan, mutta koordinaatit osoittavat väärää sijaintipaikkaa. Virhe toistuu myös suojelukohdeluettelossa. Kivi voi olla myös luonnonkivi, sillä kuppi on muihin Lounais-Suomen kuppikiviin verrattuna epätyypillinen.
Aiem. löydöt	-
Löydöt 1996	-
Negatiivit	TMM KF96 5389
Diat	TMM KD970654



MIETOISTEN MUINAISJÄÄNNÖSINVENTOINTI 1996

Kiinteät muinaisjäännökset

Karttaote 1:5000



SAARINEN, INONNIEMI

NR:o 5  
Liite 1 ja 9

## 3 mahd.hautarauniota

Ajoitus Rautakausi

Sijainti PK 1044 02 Ennyinen  
x=6723 03, y=547 28, z=12,5  
3,7 km lounaaseen Mietoisten kirkosta

Kunta Mietoinen  
Kylä Saarinen  
Tila Inonniemi 4:6; 490-443-0004-0006-W  
Omistaja Jari Uttu, Meripääntie 282, 23140 Hietämäki

Aiem. tiedot Antti Lonkin ilmoitus inventoinnin yhteydessä.

Suojelu Luokka II

Ympäristö Mynäjoen ja Mynälahden välisestä alavasta peltomaastosta kohoavaa metsäistä mäki-aluetta. Röykkiöt kalliopohjaisen kumpareen N-rinteessä ja laella Kuustonmaalle johtavan tien S-puolella.

Kuvaus Röykkiö A maantiehen viettävän N-rinteen yläosassa, 11 m:n päässä tiestä. Röykkiö kivistä kasattu, soikeahko, koko n. 4,4x3,4 m.  
Röykkiö B lakialueella kalliopaljastuman kupeessa, n. 38 m kaakkoon A:sta. Halk. 6,7 m laaja pyöreähkö röykkiö kasattu suurehkoista kivistä. Koillisreunalla maakivi, jonka NE-puolella pienemmistä kivistä kasattu matala, pyöreä kylkiäinen, halk. 3 m.  
Röykkiö C noin 18 m lounaaseen A:sta, kalliopaljastuman N-puolella. Pyöreähkö, halk. 3,5 m. Kunkin röykkiön päällä sammalta, osa kivistä näkyvissä. Röykkiö C:n luoteisosassa nuoria kuusia, ympärillä mäntyjä.

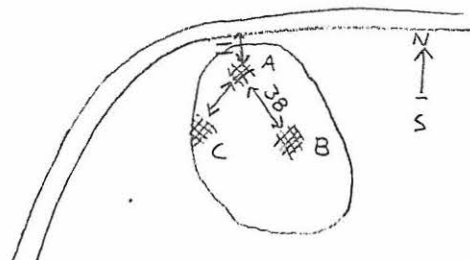
Havainnot Tarkastus 27.5.1996, Heljä Brusila, Marko Luojus ja Antti Lonki.

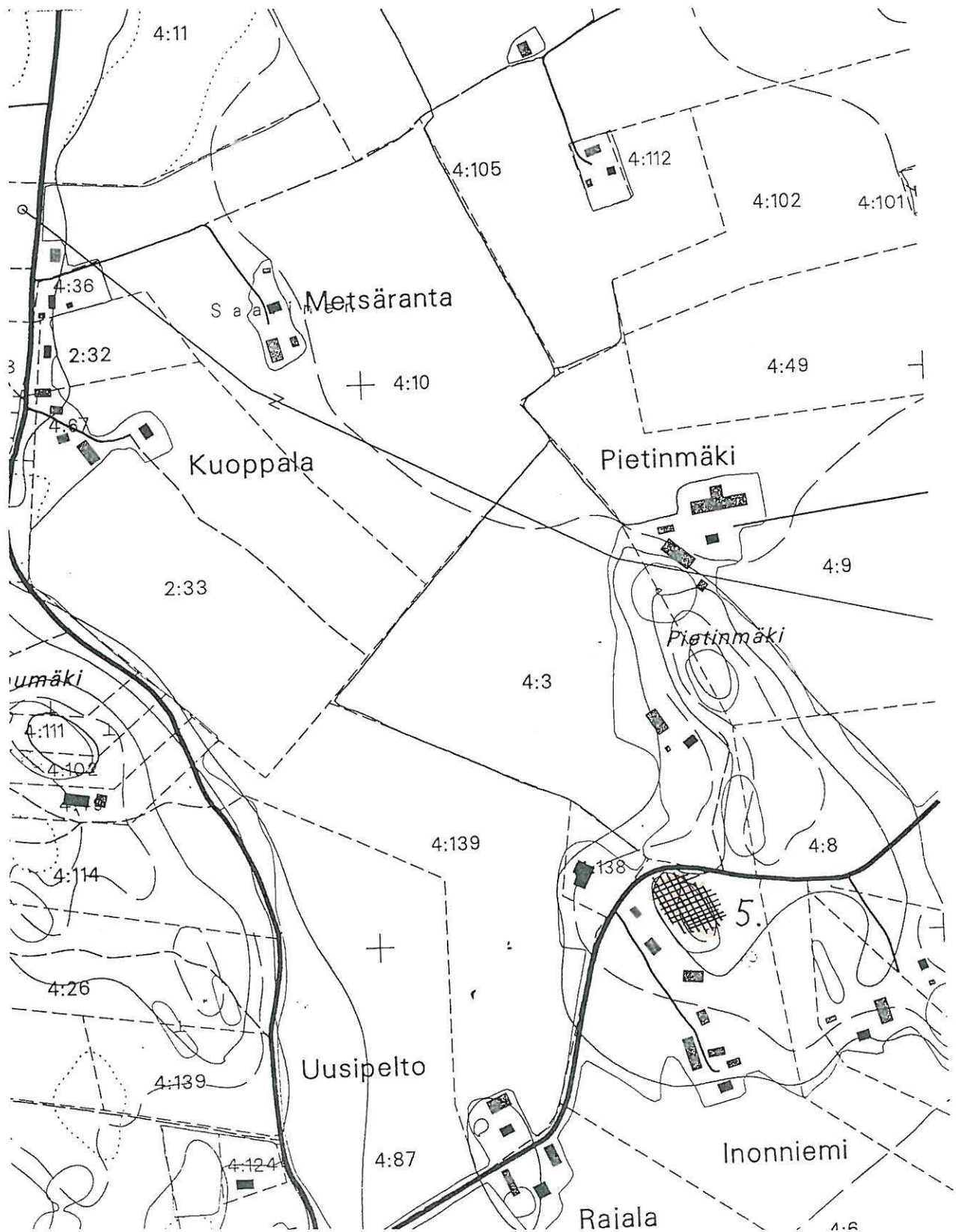
Aiem. löydöt

Löydöt 1996

Negatiivit TMM KF96 5391 - KF96 5394

Diat TMM KD970655 - KD970657





MIETOISTEN MUINAISJÄÄNNÖSINVENTOINTI 1996

Kiinteät muinaisjännökset

Karttaote 1:5000

**MIETOINEN, PAPINNIITTY**NR:o 6  
Liite 2 ja 10**Hautaröykkiöitä, asuinpaikka**

Ajoitus Rautakausi

Sijainti PK 1044 02 Ennyinen  
x=6720 21, y=1548 82, z=10  
N. 4,7 km lounaaseen Mietoisten kirkosta

Kunta Mietoinen  
Kylä Mietoinen  
Tila Papinniitty 1:21; 490-429-0001-0021-A  
Omistaja Niilo Junttila KP,  
Mynämäentie 1250, 23120 Mietoinen

Aiem. tiedot Antti Lonkin ilmoitus 1972; tark. 1973, U. Salo-  
J. Luoto; Inv. 1985-1986, J. Sjölund; TYARKTIKA

Suojelu Luokka II

Ympäristö Metsäisen mäkialueen länsireunasta peltoon  
työntyvää mäenkumpareta Askaisten rajalla kunnan  
eteläosassa. Mäenkumpare luode-kaakko-suuntainen,  
varsin tasalakinen ja kiviikkoinen, rinteet  
laskevat ympäröiviin peltoihin varsin jyrkästi  
muualla paitsi idässä.

Kuvaus Mäenkumpareen kaakkoispuoliskossa todettu aiemmin  
6 kiviröykkiötä tai -ladelmaa, sekä saviastian-  
ja savitiivisteen paloja ohuesta maakerroksesta  
kallion päältä, mahd. asuinpaikka.

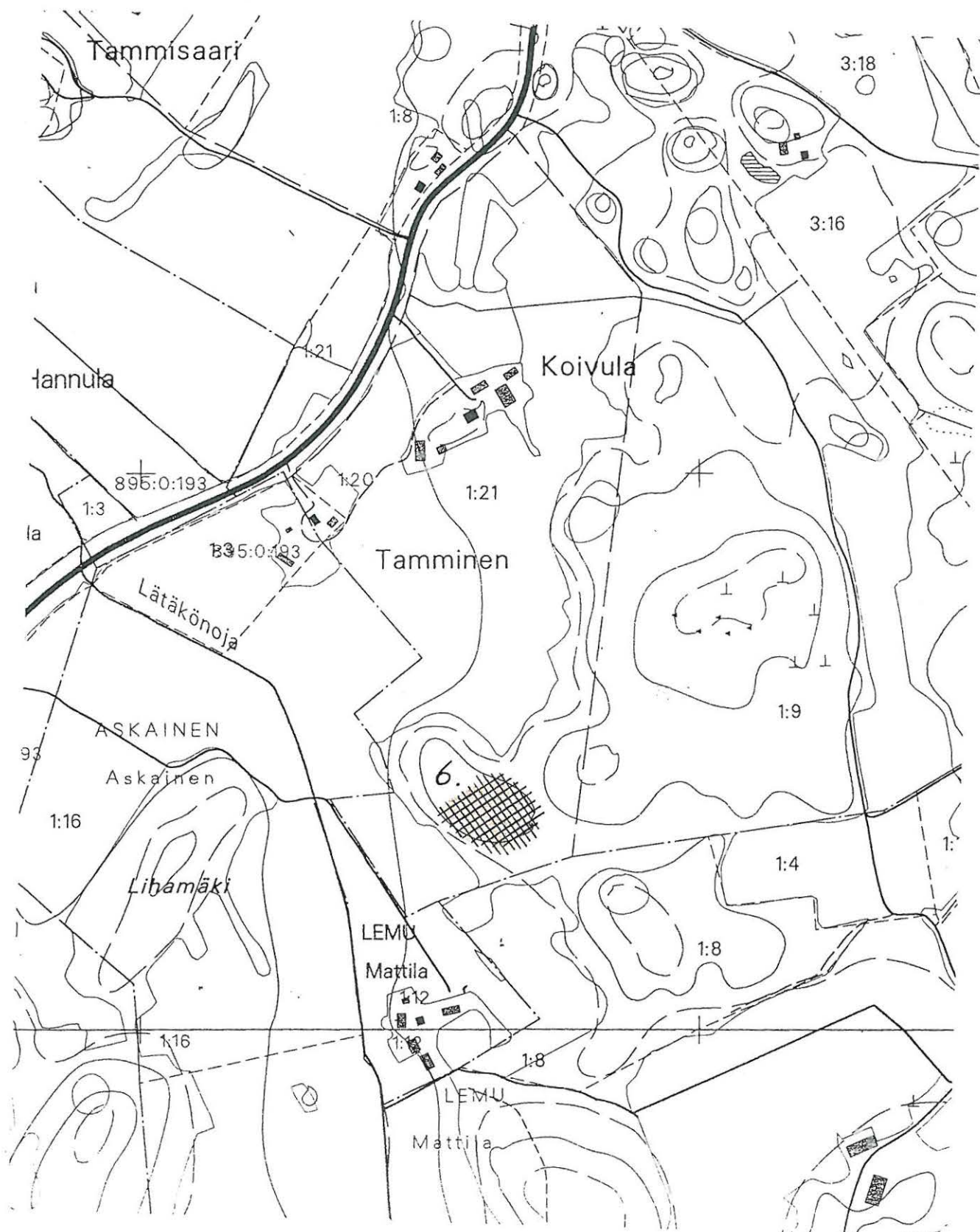
Havainnot Tarkastus 22.5.1996, Heljä Brusila ja Marko  
Luojus.  
Mäenkumpare luonnontilaista metsää.  
Röykkiöt ja lademat nykyisin kasvillisuuden - mm.  
sammalen ja jäkälän peitossa, minkä vuoksi niiden  
erottaminen ja laskeminen vaikeaa.  
Kaakkoisin röykkiö A sijaitsee mäen SE-reunalla,  
n. 23 m kaakkoon suuresta maakivestä. Röykkiö on  
soikeahko ja halk. 5 m. Toinen selvä röykkiö B on  
15 m luoteeseen maakivestä, halk. 5 m. Tästä  
luoteeseen 3 m:n päässä mahd. kiviladelmä ja 15  
m:n päässä pieni röykkiö. Maakiven lounais-  
puolella A:n ja B:n välissä ilm. pieniä  
röykkiöitä tai ladelmia. Osa kivikoista voi olla  
luontaisiakin.

Aiem. löydöt TYA 36:1-4 ja 69:1-2 (keramiikan paloja,  
savitiivistettä)

Löydöt 1996 -

Negatiivit TMM KF96 5346, KF96 5374 - KF96 5375

Diat



MIETOISTEN MUINAISJÄÄNNÖSINVENTOINTI 1996

Kiinteät muinaisjäännökset

Karttaote 1:5000



HIIVOLA, TAMMIMÄKI

NR:o 7  
Liite 3 ja 11

## "Ryssänhautoja"

Ajoitus Historiallinen aika

Sijainti PK 1044 02 Ennyinen  
x=6727 23, y=549 46, z=10  
N. 3 km luode-pohjoiseen Mietoisten kirkosta

Kunta Mietoinen  
Kylä Hiivola  
Tila Hiivola 1:5; 490-409-0001-0005-S  
Omistaja Ahti Hiivola 1:5, Unikankareentie 329,  
23140 Hietämäki

Aiem. tiedot Inv. 1971:7, L. Tomanterä

Suojelu Luokka II

Ympäristö Hiivolan talosta runsas 100 m etelään olevan  
Tammimäen lehtomaista länsirinnettä pellon  
reunassa, Mietoisten kirkolle johtavan maantien  
W-puolella.

Kuvaus Mäen pellon puoleisessa alarinteessä on  
tasavälein 7-8 soikeaa tai pyöreää vajoamaa,  
joista pohjoisin on syvämpi. Kyseessä lienee  
vajoama, jota isäntä Oskari Hiivola oli  
nuoruudessaan kaivanut löytämättä mitään.  
Perimätieto on pitänyt vajoamia "ryssänhautoina",  
mutta ne voivat olla muutakin, mm. nauriskuoppia.

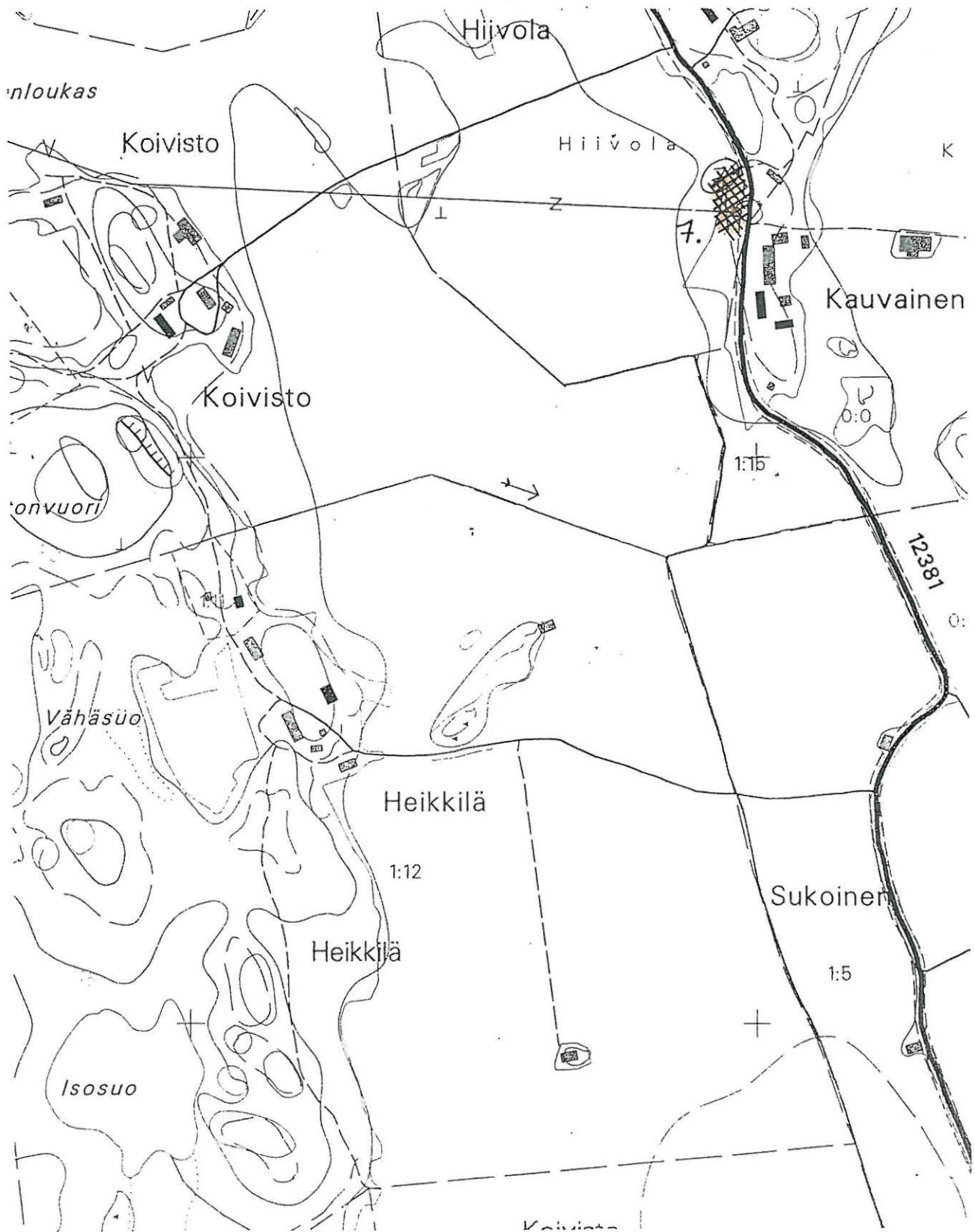
Havaintoja Tarkastus 28.5.1996, Heljä Brusila, Marko Luojus  
ja Antti Lonki.  
Vuoden 1971 inventoinnissa kohde on merkitty  
Hiivolan talon ja maantien itäpuoliselle mäelle.  
Kohteen ilmoittajan Antti Lonkin ja talon isännän  
Ahti Hiivolan mukaan paikka on talosta etelään  
olevan mäen länsirinteessä. Talon itäpuolisesta  
mäestä ei tarkastuksessa havaittu kyseisenlaisia  
vajoamia.

Aiem. löydöt -

Löydöt 1996 -

Negatiivit TMM KF96 5348

Diat



MIETOISTEN MUINAISJÄÄNNÖSINVENTOINTI 1996

Kiinteät muinaisjäännökset

Karttaote 1:5000

HÄMÄLÄINEN, POHJATALO

NR:o 8

Liite 1 ja 12

**Merkitykseltään epäm. kivilatomuksia**

Ajoitus Ajaltaan epämääräisiä

Sijainti PK 1044 02 Ennyinen  
x=6720 54-37, y=546 04-03, z= 12,5-15  
N. 6,2 km lounaaseen Mietoisten kirkosta

Kunta Mietoinen  
Kylä Hämäläinen  
Tila Pohjatalo 3:4; 490-411-0003-0004-T  
Omistaja Ari ja Riitta Verho  
Ilmsaarentie 21, 23120 Mietoinen

Aiem. tiedot Inv. 1971:8, L. Tomanterä;  
inv. 1985-1986, J. Sjölund; TYARKTIKA

Suojelu Luokka II, SU-kohde 634

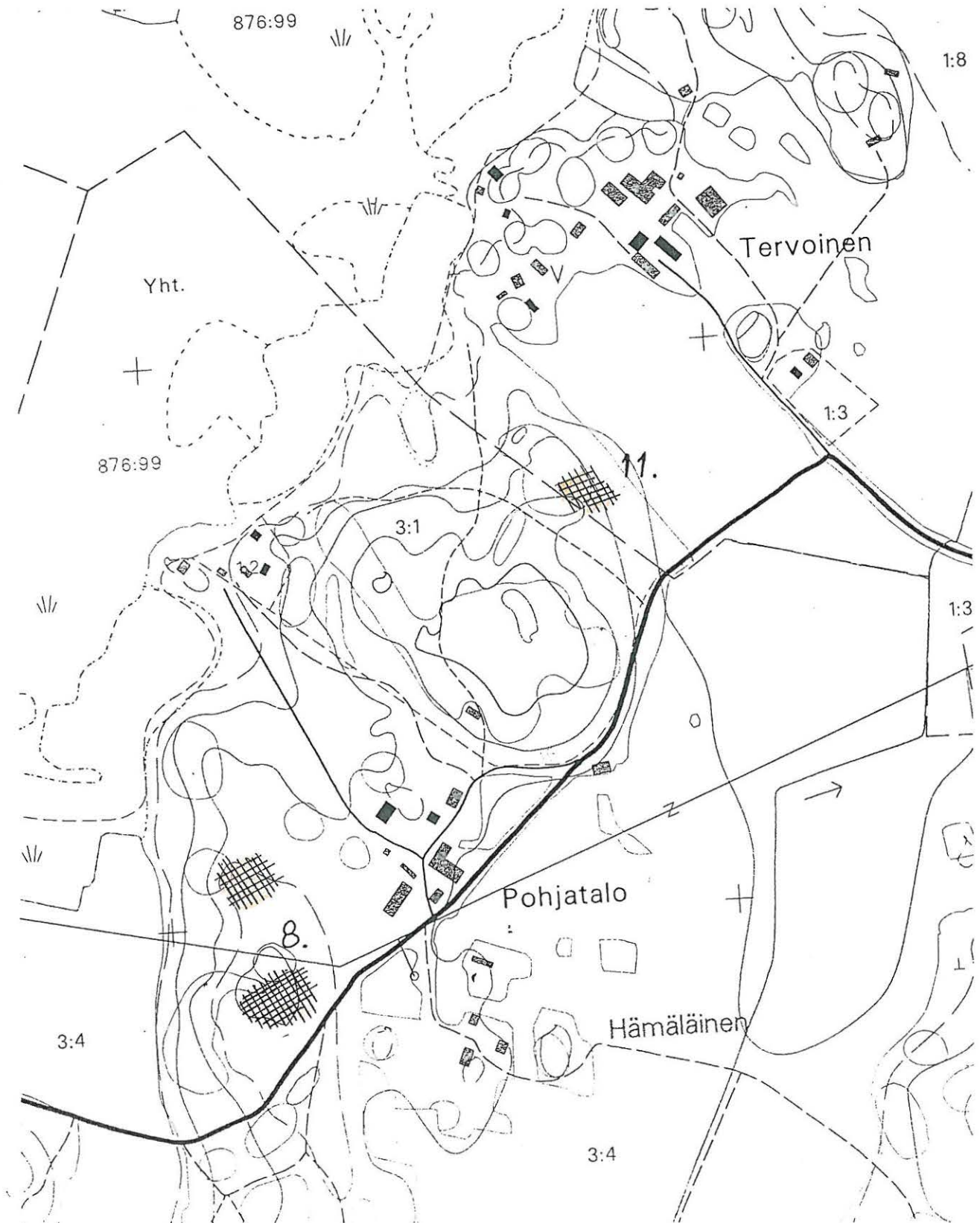
Ympäristö Pohjatalosta n. 200-300 m lounaaseen olevaa metsäistä, suht. tasalakista kalliomäkeä, joka viettää jyrkästi länsipuolella olevaan rantapeltoon ja maatuneeeseen merenlahteen. Lakialue loivasti pohjoiseen viettävä, siellä täällä moreenipeitettä. Mynäjoen suusta n. 1 km lounaaseen.

Kuvaus Kalliolta tien luoteispuolelta todettiin v. 1971 3 kivilatomusta (A, B, C). Latomus A on ylimpänä rinteessä, suurehkon maakiven NW-sivulla oleva pyöreähkö kiviladelma, jossa on 2 sisäkkäistä kehää, ulommainen selvä. Ladelma B on pieni soikea kiviladelma n. 20 m länteen A:sta. Ladelma C on kolmiomainen kiviladelma jyrkemmän rinteeseen yläpuolella. Sen keskellä on laakakivi. V. 1996 kallioalueen pohjoisosasta, n. 103 m luoteeseen A:sta, sähkölinjasta pohjoiseen havaittiin kahden vierekkäisen maakiven eteläsivulta kolmiomainen kivikehä, sivupit. 4.5 m. Kehän sisällä sammalta. Kalliokumpareelta läheltä maantietä todettiin hevosenkengän muot. kivikehä E, halk. 3,2x2,4 m. Molemmat viimeksimainitut voivat olla myöhäisiä rakennelmia, esim. lasten leikkipaikkoja.

Havainnot Tarkastus 23.5.1996, H. Brusila ja M. Luojus. Ladelma A entisessä kunnossa, mutta voi olla luontainenkin. Ladelmia B ja C ei tunnustettu maastosta varmuudella. Niiden kohdalta tavatut kivet vaikuttivat luontaisilta.

Aiem. löydöt KM 18542:1 (kvartsi-iskos)  
Löydöt 1996 -  
Negatiivit TMM KF96 5376 - KF96 538  
Diat -





MIETOISTEN MUINAISJÄÄNNÖSINVENTOINTI 1996

Kiinteät muinaisjäännökset

Karttaote 1:5000

**SAARINEN, KUUSTONMAA**

NR:o 9

Liite 1

**Merkitykseltään epäm. kivilatomuksia 3-6 kpl**

Ajoitus ajaltaan epämääräisiä

Sijainti PK 1044 02 Ennyinen  
x=6722 54, y=545 74, z=12.5  
N. 5,3 km lounaaseen Mietoisten kirkosta

Kunta Mietoinen  
Kylä Saarinen  
Tila Peltola 4:143; 490-443-0004-0143-A  
Omistaja Martti Potinkara, Tienpääntie 14, 23120 Mietoinen

Aiem. tiedot Inv. 1971:9, L. Tomanterä; Antti Lonkin ilmoittama.

Suojelu Luokka II

Ympäristö Kuustonmaa on Mynälahden itärannalla, Mynäjoen suun luoteispuolella oleva niemi, jonka W-osa on pohjois-etelä-suuntaista harjannetta. Löytöpaikka havupuustoa kasvavaa kangasmaastoa.

Kuvaus Kuustonmaalta, n. 100 m. etelään karttapolusta, todettiin mäntykankaalta ainakin 3 pientä kivistä kasattua röykkiötä itä-länsi-suuntaisessa rivissä, 19,5 ja 2,5 m:n etäisyydellä toisistaan. Vuoden 1971 inventoinnin mukaan Kuustonmaan N-kärjen lähellä on 5-10 m:n välein 6 pientä, pelkistä kivistä kasattua kekoa, halk. 1-3 m.

Havainnot Tarkastus 27.5.1996, H. Brusila, M. Luoju, A. Lonki.  
Vuoden 1971 inventoinnin osoittamasta kohdasta ei löytynyt muuta kuin luontaista kivikkoa. Tarkastuskäynnillä 1996 kohteen löytäjä A. Lonki osoitti kohteen sijaintipaikaksi rantamäen, joka on n. 200 m etelään vuonna 1971 määritellystä paikasta. Kivikekojen merkitys on epäselvä ja niiden muinaisjäännösluonne kyseenalainen.

Aiem. löydöt

Löydöt 1996

Negatiivit TMM KF96 5344

Diat

SAARINEN, VASIKKAHAANMÄKI

NR:o 10  
Liite -

## Epämääräisiä kivilatomuksia ??

Ajoitus Ajoitukseltaan tuntemattomia

Sijainti PK 1044 02 Ennyinen  
x=6725 26, y=546 75, z=17,5

Kunta Mietoinen  
Kylä Saarinen  
Tila Saarinen 1:3  
Omistaja Suomen valtio (maataloudellinen koetila)  
Maatalouden tutkimuskeskus, Lounais-Suomen  
koeasema, 23140 Hietämäki

Aiem. tiedot Löytäjä ja ilmoittaja A. Lonki; inv. 1971:10,  
L. Tomanterä

Suojelu Kohde esitetään poistettavaksi (ks. havaintoja)

Ympäristö Mynälahden E-rannalla oleva, idän puolella  
peltojen ympäröimä metsäinen mäki, joka on noin  
0,5 km pohjoiseen Saaren kartanon  
päärakennuksesta.

Kuvaus Mäen pohjoisosassa kaksi latomusta noin 20-25 m:n  
päässä toisistaan. Toinen on suorakaiteen  
muotoinen, 2x1 m laaja ja keskellä oli havaittu  
nokea, toinen 5,5x2-4 m laaja. V. 1971 inventoija  
piti latomuksia mahd. historiallisen ajan  
rakennelmina.

Havaintoja Kohdetta ei tarkastettu, koska löytäjä A. Lonki  
ilmoitti käyneensä paikalla, eikä ollut enää  
löytänyt ladelmia. Alueella oli tehty metsätöitä,  
joiden yhteydessä ne ovat saattaneet hävitä.

Aiem. löydöt -

Löydöt 19956 -

Negatiivit

Diat

**TERVOINEN, TERVOINEN**NR:o 11  
Liite 1 ja 12**Mahd. hautaröykkiö ja kivikehä**

Ajoitus Rautakausi ?

Sijainti PK 1044 02 Ennyinen  
x=6720 89, y=546 35, z=12  
N. 5,7 km lounaaseen Mietoisten kirkosta.

Kunta Mietoinen  
Kylä Tervoinen  
Tila Tervoinen 1:8, 490-449-0001-0008-X  
Omistaja Tero ja Pirkko Raimoranta, Tervoistentie 25,  
23120 Mietoinen

Aiem. tiedot Löytäjä ja ilmoittaja A. Lonki; Inv. 1971:11,  
L. Tomanterä, Inv. 1985-1986, J. Sjölund;  
TYARKTIKA

Suojelu Luokka II, SU-kohde 635

Ympäristö Mynälahden E-rannalla, Mynäjoen suusta n. 700 m  
lounaaseen oleva metsäinen ja kalliopohjainen  
rantakukkula, jonka pohjois- ja itäpuolella  
peltoa. Tervoisten ja Hämäläisten kyläraja  
muinaisjäänöksestä n.15 m etelään  
(aidanjäänökset maastossa).

Kuvaus Röykkiö ja kivikehä sijaitsevat kalliokukkulan  
polveilevassa N-rinteessä n. 6 m:n etäisyydellä  
toisistaan. Kallioterassilla oleva röykkiö on  
matala ja pyöreähkö kiviladelma, jonka keskellä  
on kivirivi ikään kuin sellimäisestä  
rakennelmasta. Ladelman halk. on n. 5 m.  
Kivikehä todettiin inv. 1996 yhteydessä ja se  
on terassin alapuolella, pohjois-luoteis-  
puolella, kalliopaljastumien välissä. Se on  
pyöreä ja säännöllinen kehämuodostuma, halk.  
3,5 m

Havaintoja Tarkastus 27.5.1996, H. Brusila ja M. Luojus ja  
A. Lonki.  
Alue edelleen luonnontilaista metsää.

Aiem. löydöt -

Löydöt 1996 -

Negatiivit TMM KF96 5388

Diat TMM KD970658

**HIETAMÄKI, PINOMÄKI**NR:o 12  
Liite 4 ja 13**Mahd. hautaröykkiöitä ja ladelmia n. 7 kpl**

Ajoitus Mahd. esihistoriallisia

Sijainti PK 1044 02 Ennyinen  
x=6728 75, y=545 35, z=22,5  
N.6,7 km luoteeseen Mietoisten kirkosta

Kunta Mietoinen  
Kylä Hietämäki  
Tila Rantamaa 1:14; 490-407-0001-0014-5  
Omistaja Markku Lemmetti, Pöksmäent. 12, 23140 Hietämäki

Aiem. tiedot Tark. 1983, U. Salo ja J. Luoto;  
Inv. 1985-1986 J. Sjölund; TYARKTIKA

Suojelu Luokka II

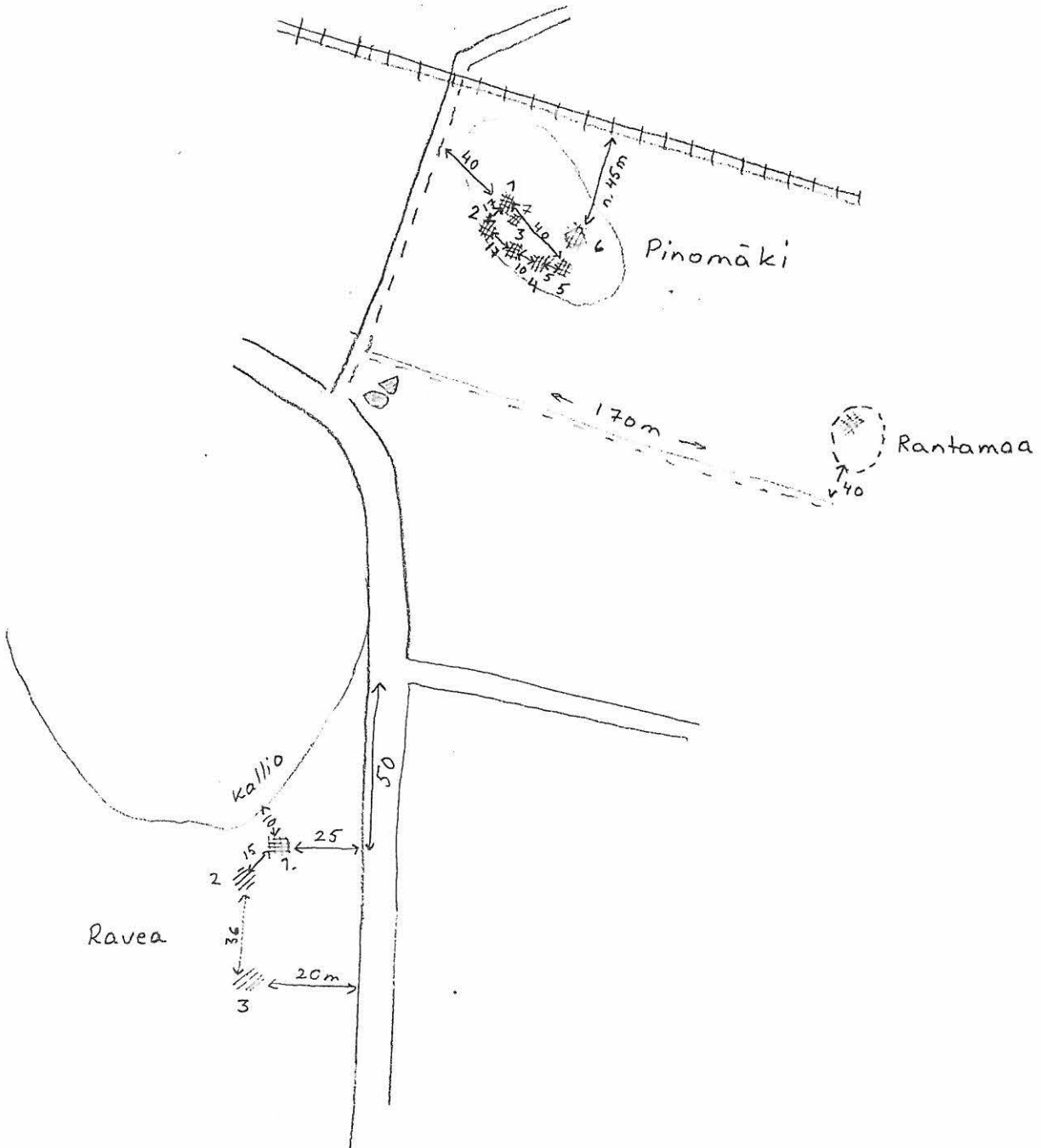
Ympäristö Matalaa mäenkumpareta metsässä, Sydänperän tiestä pohjoiseen haarautuvan kärrytien itäpuolella, n. 40-50 m:n päässä tiestä ja noin 40 m etelään Udenkaupungin radasta.

Kuvaus Mäenkumpareen länsi-etelä- ja itäreunalla ainakin 7 kiviladeltaa tai röykkiötä n. 20x50 m laajalla alueella ja 5-17 m:n etäisyydellä toisistaan. Röykkiöt 2-5 lähes E - W-suuntaisessa jonossa. Röykkiö 1 on n. 5x8 m laaja maantasainen latomus, jossa on aiemmin havaittu tarham. rakennelmia (Salo 1983:3). Röykkiö 2 on soikeahko ja matala, halk. 3,5 m. Röykkiö 3 sammalen alla, soikeahko, halk. 3,7 m. Röykkiö 4 on matala röykkiö sammalen alla, halk. 4,5 m, sen NE-reunalla maakivi ja siitä itään n. 1 m laakea kivipaasi. Suht. selvä. (Salo 1983:6). Röykkiö 5 on pyöreähkö, halk. 3 m, sammalen alla. Röykkiö 6 on suorakaiteen muot. vallimainen kivirakennelma, joka voi olla myös keskeltä avattu kiviröykkiö (Salo 1983:4). Reunimmaisiet kivet sammalen alla. Koko 8x9 m. Kiviä useammassa kerroksessa. Kaakkoisnurkassa mahd. 4 m halk. oleva kylkiäinen tai rauniosta heiteltyjä kiviä. Päällä kasvaa kuusi  
Röykkiö 7 on mahd. suorak. muot latomus, halk. 5,7 m. Sijaitsee n. 8,5 m SE no:sta 1.

Havainnot Tarkastus 10.6.1996, H. Brusila, M. Anttila, M. Luojus, M. Lemmetti ja A. Lonki.  
Kiviröykkiöt ja lademat vaikeasti erotettavissa (paitsi n:o 6) aluskasvillisuuden vuoksi.  
Alueella voi olla muitakin maantasaisia kiviladelmia. Röykkiöiden rinnastaminen v. 1983 havaittuihin vaikeaa muiden kuin röykkiöiden 1, 4 ja 6 osalta.  
Rautatien tuntumassa ratatyömaalta peräisin

olevia louhittuja kivilohkareita.

Aiem. löydöt -  
 Löydöt 1996 -  
 Negatiivit -  
 Diat -



**HIETAMÄKI, RANTAMAA**NR:o 13  
Liite 4 ja 13**Kiviladelmä**

Ajoitus Ajoitukseltaan tuntematon

Sijainti PK 1044 02 Ennyinen  
x=6728 63, y=545 44, z=17,5  
N.6,5 km luoteeseen Mietoisten kirkosta

Kunta Mietoinen  
Kylä Hietämäki  
Tila Rantamaa 1:14; 490-407-0001-0014-5  
Omistaja Markku Lemmetti, Pöksmäent. 12, 23140 Hietämäki

Aiem. tiedot Mikko Lemmetin ilmoitus prof. Unto Salolle 1983.

Suojelu Ehdotus: Luokka II. Kohde vaikuttaa epävarmalta, mutta sen luonne on syytä tarkastaa tilanteen niin vaatiessa.

Ympäristö Matalaa mäenkumpareta metsässä, Uudenkaupungin radan S-puolella, Sydänperän tien mutkasta metsäpolkua n 170 m itään ja siitä n. 40 m pohjoiseen.

Kuvaus Tasalakisen mäenkumpareen luoteis-pohjoisreunalla on pieni, halk. n. 2 m, pyöreähkö kiviladelmä pään kokoisista kivistä, kiviä ehkä 1-2 kerrosta. Osa kivistä näkyvissä.

Havainnot Tarkastus 10.6.1996, H. Brusila, M. Anttila, M. Luojus, A. Lonki ja Markku Lemmetti. Kiviladelman erottaminen vaikeaa kasvillisuuden vuoksi. Oppaana toimineen Markku Lemmetin mukaan se oli kuitenkin aikoinaan selvemmin näkyvissä.

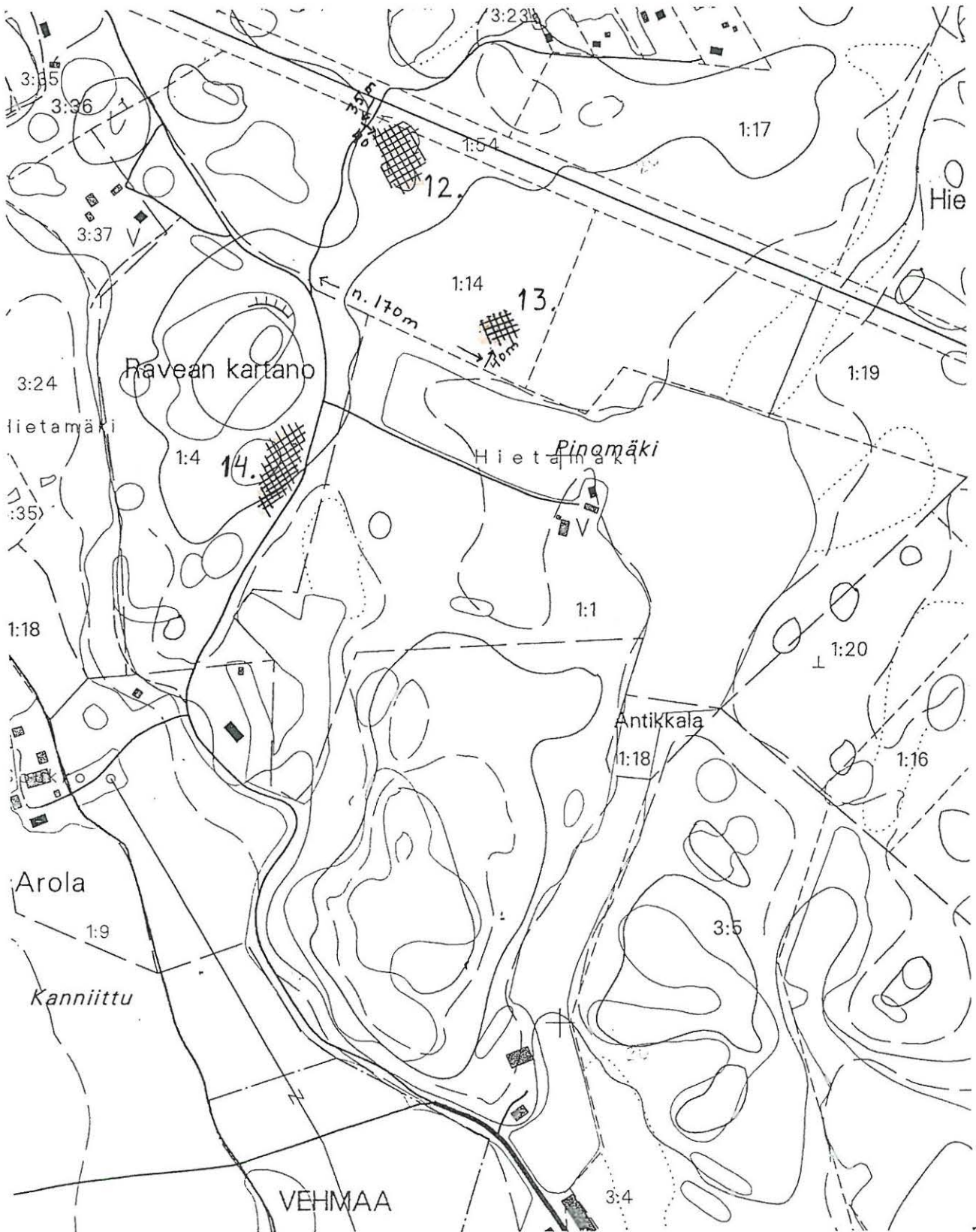
Aiem. löydöt -

Löydöt 1996 -

Negatiivit -

Diat -





MIETOISTEN MUINAISJÄÄNNÖSINVENTOINTI 1996

Kiinteät muinaisjäännökset

Karttaote 1:5000

RAVEAN YKS., RAVEA

NR:o 14  
Liite 4 ja 13**Mahd. hautaröykkiöitä tai -ladelmia 3 kpl**

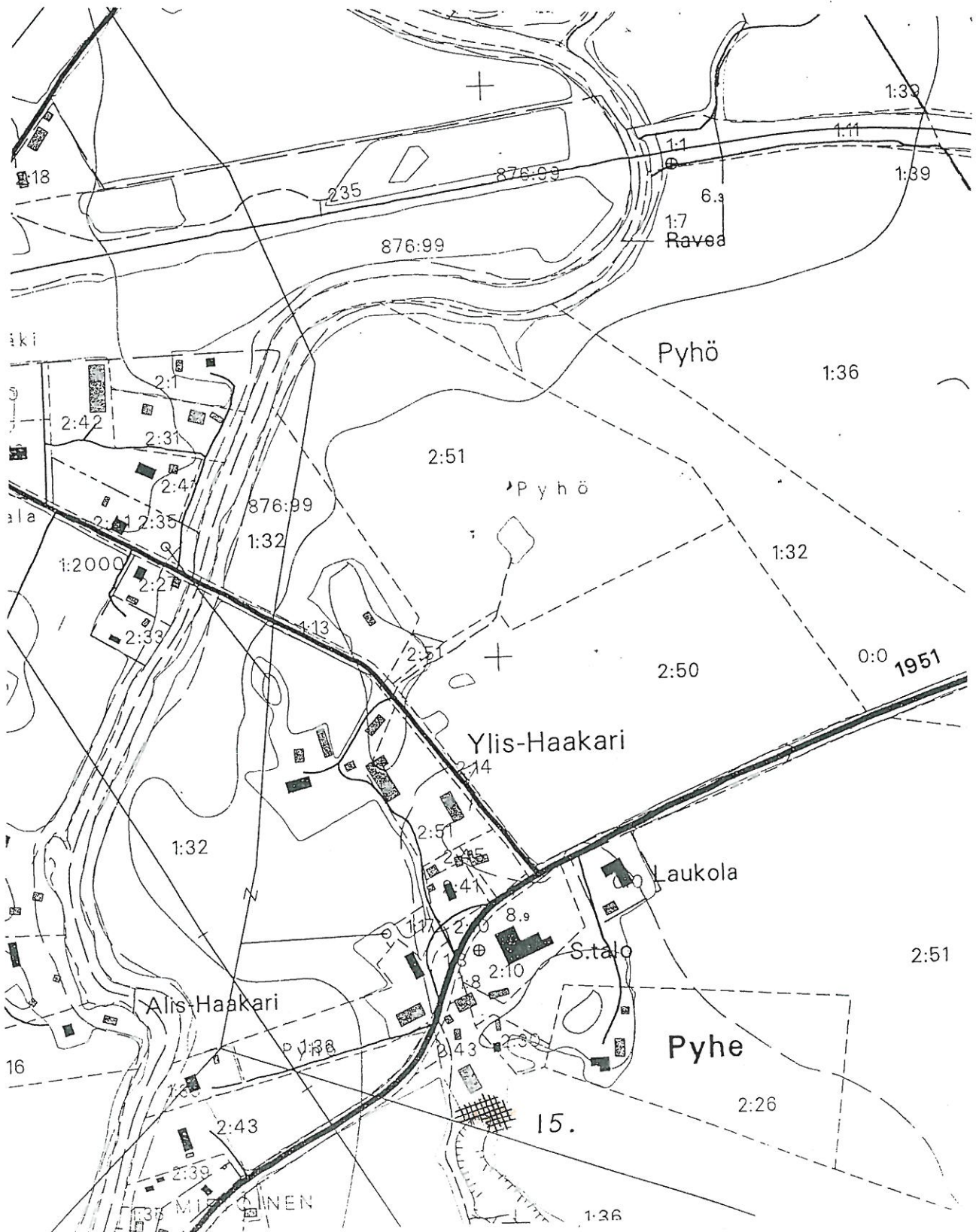
Ajoitus	Mahd. esihistoriallisia
Sijainti	PK 1044 02 x=6728 50, y=545 24, z=20 N.6,6 km luoteeseen Mietoisten kirkosta
Kunta	Mietoinen
Kylä	Ravean kartanon yksinäistalo
Tila	Ravean kartano 1:2; 490-456-0001-0004-Y
Omistaja	Hugo ja Terttu Myllymäki, Tahviont. 6, 21200 Raisio Paavo Myllymäki, Raveant. 70, 23140 Hietämäki Pekka Myllymäki, Raveant. 81, 23140 Hietämäki Kalle Myllymäki, Hernekuja 1, 21200 Raisio
Aiem. tiedot	Tark. 1983, U. Salo ja J. Luoto; Inv. 1985-1986, J. Sjölund; TYARKTIKA
Suojelu	Ehdotus: Luokka II
Ympäristö	Sydänperän tiestä pohjoiseen haarautuvan kärrytien W-puolella olevan mäki-alueen etelä- kaakkoon viettävää metsärinnettä. Röykkiöt kalliopaljastumien juurella olevassa rinteessä noin 20-25 m:n päässä tiestä.
Kuvaus	Kolme mahd. hautaröykkiötä sijaitsevat 15-36 m:n päässä toisistaan jokseenkin N-S-suuntaisessa jonossa. Ladelma 1 on muodoltaan suorakulmainen, n. 3x4 m laaja. Pohjoisin. Ladelma 2 pyöreähkö kiviladelma tai röykkiö sammalen alla, n. 3 m:n päässä kalliöseinämästä, halk. 3,5 m. Keskimäinen. Ladelma 3 on selväkö, pyöreä röykkiö. Kivet päättä suurempia. Halk. 4 m. Eteläisin.
Havainnot	Tarkastus 10.6.1996, H. Brusila, M. Anttila, M. Luojus, M. Lemmetti, A. Lonki Kohteet nykyisin vaikeasti erotettavissa sammalen ja varpukasvien seasta. Alueella voi olla useampiakin matalia kiviladelmia kasvillisuuden peitossa.
Aiem. löydöt	-
Löydöt 1996	-
Negatiivit	-
Diat	-

**PYHÖ, PITKÄSMÄKI**

NR:o 15  
Liite 4 ja 14

**Asuinpaikka- tai kalmistojäännöksiä**

Ajoitus	Rautakausi
Sijainti	PK 1044 02 Ennyinen x=6727 60, y=547 96, z=10 N.4 km luoteeseen Mietoisten kirkosta
Kunta	Mietoinen
Kylä	Pyhø
Tila	Alis-Haakari 1:41; 490-436-0001-0041-4
Omistaja	Juha Pohjola, Pyhäntie 126, 23140 Hietämäki
Aiem. tiedot	Antti Lonkin löytöhavainnot 1971; TYARKTIKA
Suojelu	Ehdotus: Luokka II. Sorakuopan reunapenkassa mahdollisesti vain rippeet jäljellä.
Ympäristö	Laajojen itärannalla, alavien peltoaukeiden keskellä oleva kapea harjannemuodostuma, joka on kaivettu sorakuopaksi lähes kokonaan. Löytöalue entisen soraharjanteen luoteispäässä, missä mäki viettää länteen ja luoteeseen, jossa on pellolle johtavan tien väylä.
Kuvaus	Kivillä täytetyn soramontun luoteisreunassa on mahd.jäljellä rautakautista asuinpaikkaa tai kalmistoa. Sorakuopan reunassa on suuren siirtolohkareen N-NW-puolella tummaa kulttuurimaata juurakoiden välissä.
Havainnot	Tarkastus 28.5.1996, H. Brusila ja M. Luojus ja Antti Lonki. Tumma maasta löydettiin saviastian palasia.
Aiem. löydöt	KM 18806:1 (saviesineen paloja, kvartsi-iskos, piin siru)  Löydöt 1996 TMM 21557 (pieniä saviastian paloja)
Negatiivit	-
Diat	-



MIETOISTEN MUINAISJÄÄNNÖSINVENTOINTI 1996

Kiinteät muinaisjäännökset

Karttaote 1:5000



MANNUINEN, MANNUINEN

NR:o 16  
Liite 5 ja 15**Vallitus**

Ajoitus Hist. aika

Sijainti PK 1044 05 Mietoinen  
x=6721 72, y=1550 33, z=10  
N. 2,8 km luoteeseen Mietoisten kirkostaKunta Mietoinen  
Kylä Mannuinen  
Tila Mannuinen 1:11; 490-428-0001-0011-J  
Omistaja Reino Oksanen, Kannonpääntie 17, 23120 Mietoinen  
Puh. 03-4311192

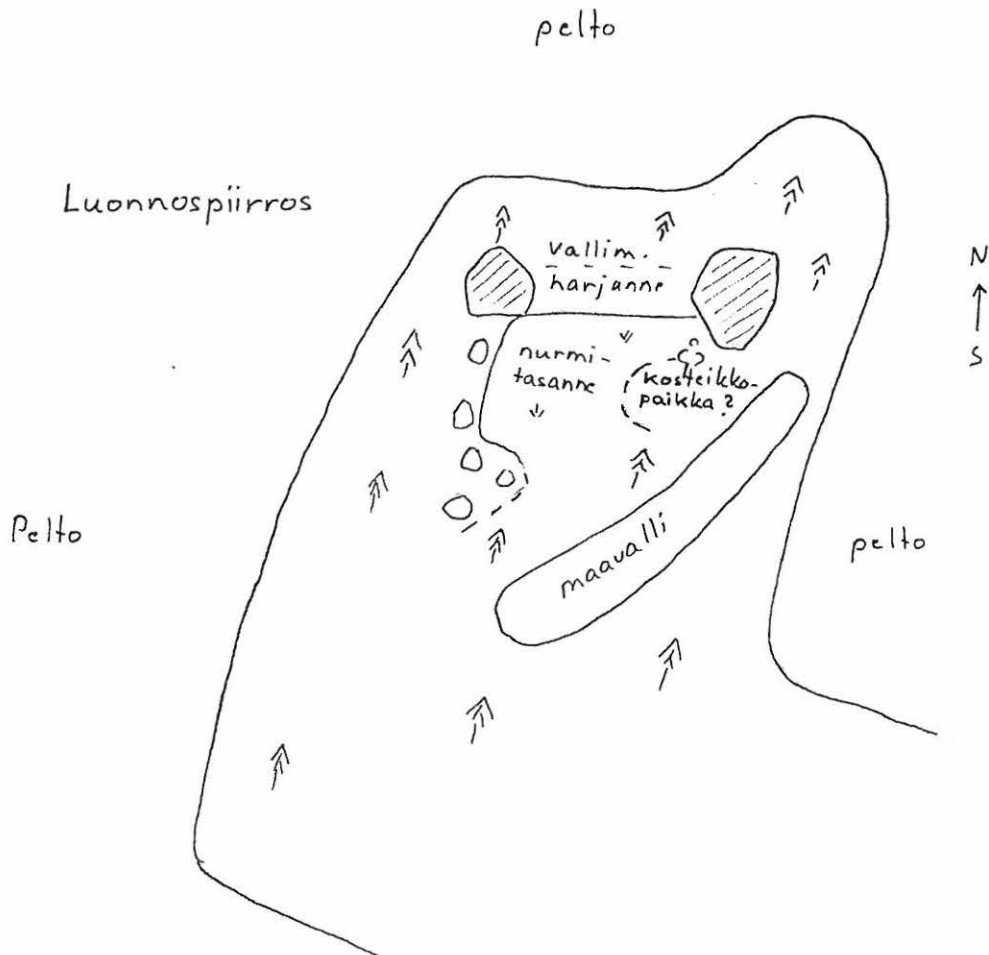
Aiem. tiedot

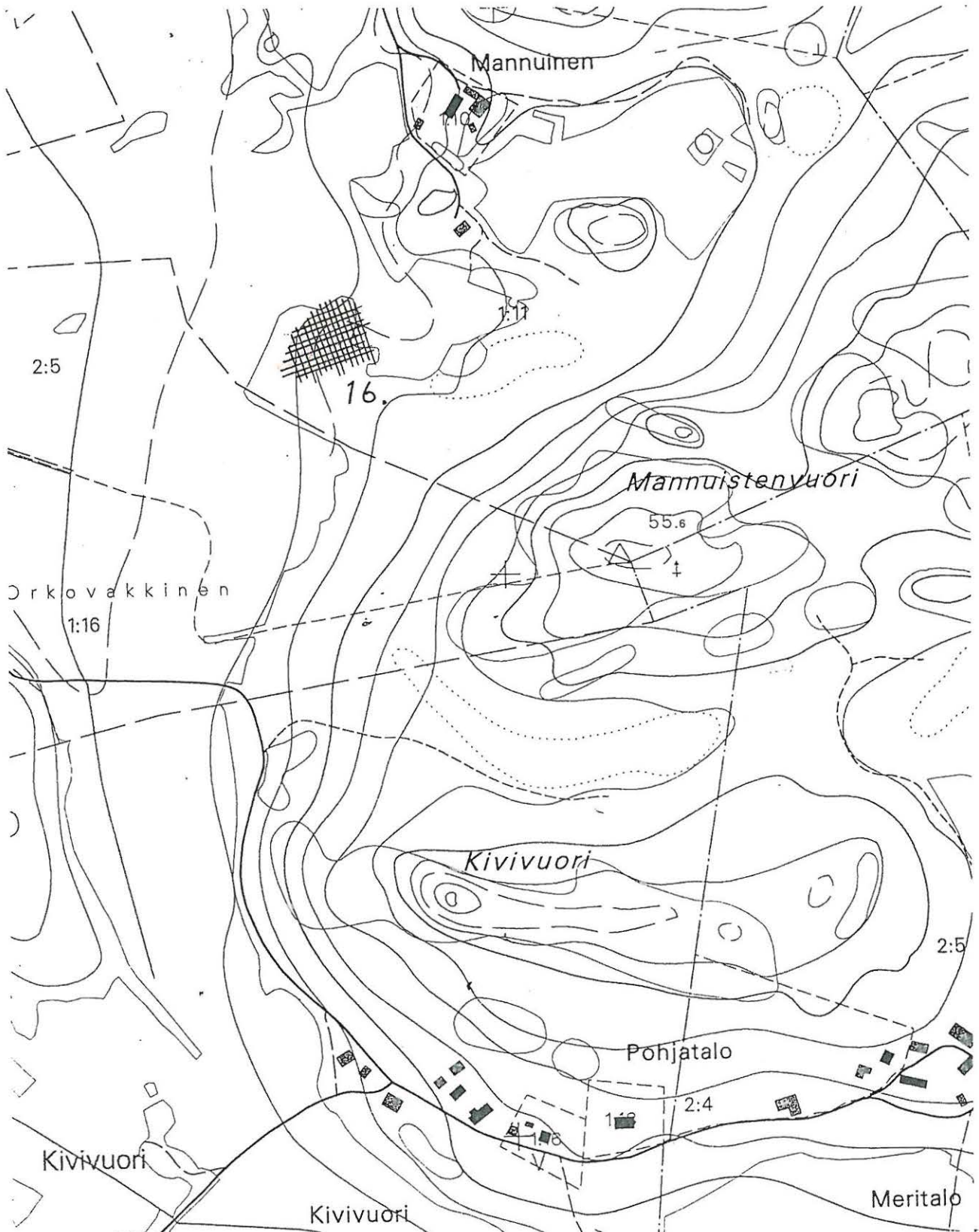
Suojelu Ehdotus: Luokka I

Ympäristö Paikka on Mannuistenvuoren luoteisreunasta peltoon työntyvä metsäniemeke, jonka etäisyys Mynäjoen suusta on n. 4 km itään. Metsäniemekkeen nokassa on matalahko kumpare, jonka rinteet nousevat jyrkähkösti lännen ja pohjoisen puoleisista pelloista. Idän suunnalla niemeke yhtyy loivasti kohoavaan peltoon, etelän suunnalla se viettää loivana metsämaana.

Kuvaus Niemekkeen nokassa on linnoitteelta vaikuttava rakennelma. Se koostuu **tasanteesta**, jonka laajuus on N-S-suuntaisesti 15 m ja E-W-suuntaan 25-35 m. N-puolella sitä suojaa **vallimainen**, ilm. luontainen harjanne, jota lienee kuitenkin muokattu suoralinjaiseksi sisäpuolelta. Vallin itä- ja länsipäässä on suurehkot siirtolohkareet. Tasanteen länsisivu on myös suorahko ja kohtisuoraisesti ed.nähden. Vallimuodostuma on kuitenkin huomaamattomampi ja näyttää koostuvan lähinnä kivistä, jotka lienevät jäännöksiä jostakin rakennelmasta. Tasanteen kaakkoissivulla – pellon ja metsän puolella – on pitkä, suoralinjainen kivi-maavalli, jonka NE-pää muodostaa siirtolohkareen kanssa pellon suuntaan ikäänkuin portin. Myös lounaispäässä näyttäisi olevan solamainen sisäänkäynti. Tasanteen itäpuoliskossa, siirtolohkareen SW-puolella on vajoama, jonka W-reuna on ikään kuin muodostettu kivin kaarevaksi. Vajoama vaikuttaa vedenkertymispaikalta. Sen pohja on turpeen alla savea ja päällä kasvaa puita. Tasanteelle tehtiin 5 pientä koekuoppaa. Länsipuoliskossa turpeen alla oli 30-35 cm:n vahvuinen värjäätynyt hiekka, jonka alla alkoi puhdas sora. Tasanteen kaakkoisneljänneksessä, vajoaman ja vallin välissä oli peltomainen multa-savi-maaperä. Esinelöytöjä koekuopista ei löydetty. Tasanteen länsipuolisko kasvaa nurmea,

Havainnot	itäpuoliskossa ja vallien päällä puustoa. Tarkastus 21.5.1996, H. Brusila ja M. Luojus (Tilan omistaja on kiinnittänyt huomiota paikkaan, mutta ei ole tietoinen, miten vallisysteemi on muodostunut. Tila on ollut Oksasen omistuksessa 1960-luvulta lähtien. (puhelinkest. 27.4.1997)
Aiem. löydöt	-
Löydöt 1996	-
Negatiivit	TMM KF96 5372 - KF96 5373
Diat	-





MIETOISTEN MUINAISJÄÄNNÖSINVENTOINTI 1996

Kiinteät muinaisjäännökset

Karttaote 1:5000



SYDÄNPERÄ, KOTOPELLONMÄKI

490-01-0017

NR:o 17

Liite 4 ja 16

**Nk. ryssänhautoja**

Ajoitus Historiallinen aika

Sijainti PK 1044 02 Ennyinen  
x=6727 53, y=545 84, z=7,5  
N.5,7 km luoteeseen Mietoisten kirkosta

Kunta Mietoinen  
Kylä Sydänperä  
Tila Sydänperän 3:5, 490-446-0003-0005-M  
Omistaja Soile Sydänperä, Sydänperänt. 43, 23140 Hietämäki

Aiem. tiedot SMYA VIII. Helsinki 1887. s. 99

Suojelu Ehdotus: Luokka II

Ympäristö Laajoen länsipuolella olevan metsäalueen itäreunasta peltoon työntyvää metsäniemekettä, jonka eteläreunassa soranottokuoppia. Paikka sijaitsee Kustavintiestä n. 0,5 km pohjoiseen.

Kuvaus Loivasti kaakkoon viettävässä rinteessä on n. 40 hautavajoamaa (A. Lonkin aiemmin laskemat) koillis-lounais-suuntaisissa riveissä (2-3), koko 1-3 m. Osa vajoamista luode-kaakko-suuntaisia. Myös länsipuolella olevan pellonpohjukan kohdalla metsänreunassa muutama kuopanne. Perimätieto: Seppälän vanhaemäntä oli kutsunut vajoamia ryssänhaudoiksi. Huhun mukaan pikkupojat olivat löytäneet hiekanoton aikoihin alueelta asepuvun nappeja.

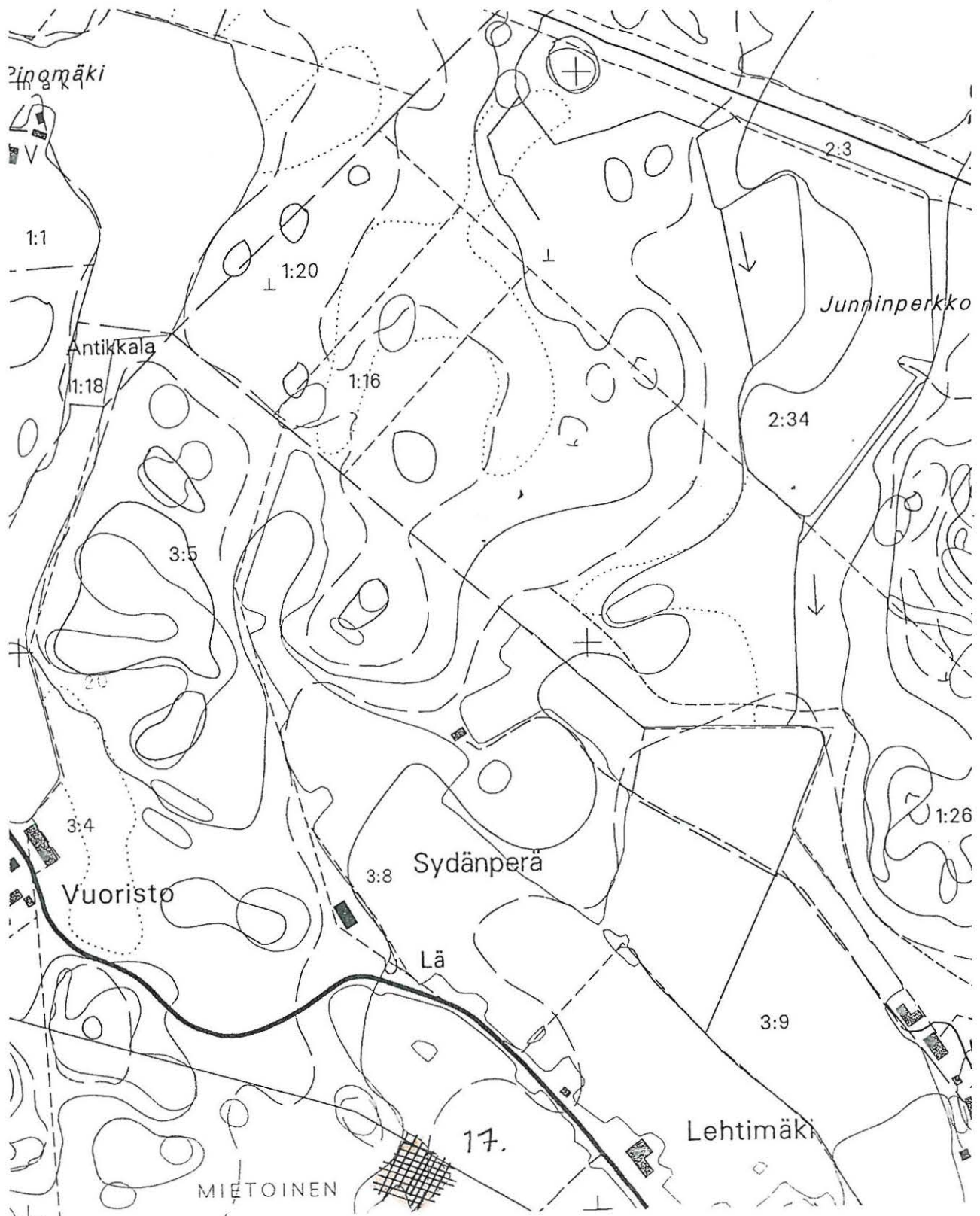
Havainnot Tarkastus 10.6.1996, H. Brusila, M. Luojus ja Antti Lonki  
Pensaiden ja vahvan aluskasvillisuuden vuoksi vajoamien lukumäärän laskeminen vaikeaa. Osa kuopista on varsin syviä, mikä saattaa viitata myöhempään kaiveluun. Muodoltaan osa on pitkulaisia, osa pyöreitä.

Aiem. löydöt -

Löydöt 1996 -

Negatiivit TMM KF96 5359

Diat -



MIETOISTEN MUINAISJÄÄNNÖSINVENTOINTI 1996

Kiinteät muinaisjännökset

Karttaote 1:5000

SAARINEN, SAARI

490-01-0018

NR:o 18

Liite 3 ja 17

**Rakennuksen perustus**

Ajoitus Historiallinen aika

Sijainti PK 1044 02 Ennyinen  
x=6724 37, y=547 20, z=5  
N.3,5 km länteen Mietoisten kirkosta

Kunta Mietoinen  
Kylä Saarinen  
Tila Saarinen II 1:3; 490-443-0001-0003-2  
Omistaja Suomen valtio

Aiem. tiedot

Suojelu Ehdotus: Luokka II

Ympäristö Mynälähdän itärannalla, alavien peltöjen keskellä kohoavaa metsäsaarekettä, jolla Saaren kartano talousrakennuksineen sijaitsee. Kohde on kartanokeskuksesta kaakkoon työntyvän metsäisen niemekkeen lounaisreunalla, pellolle johtavan tien länsipuolella.

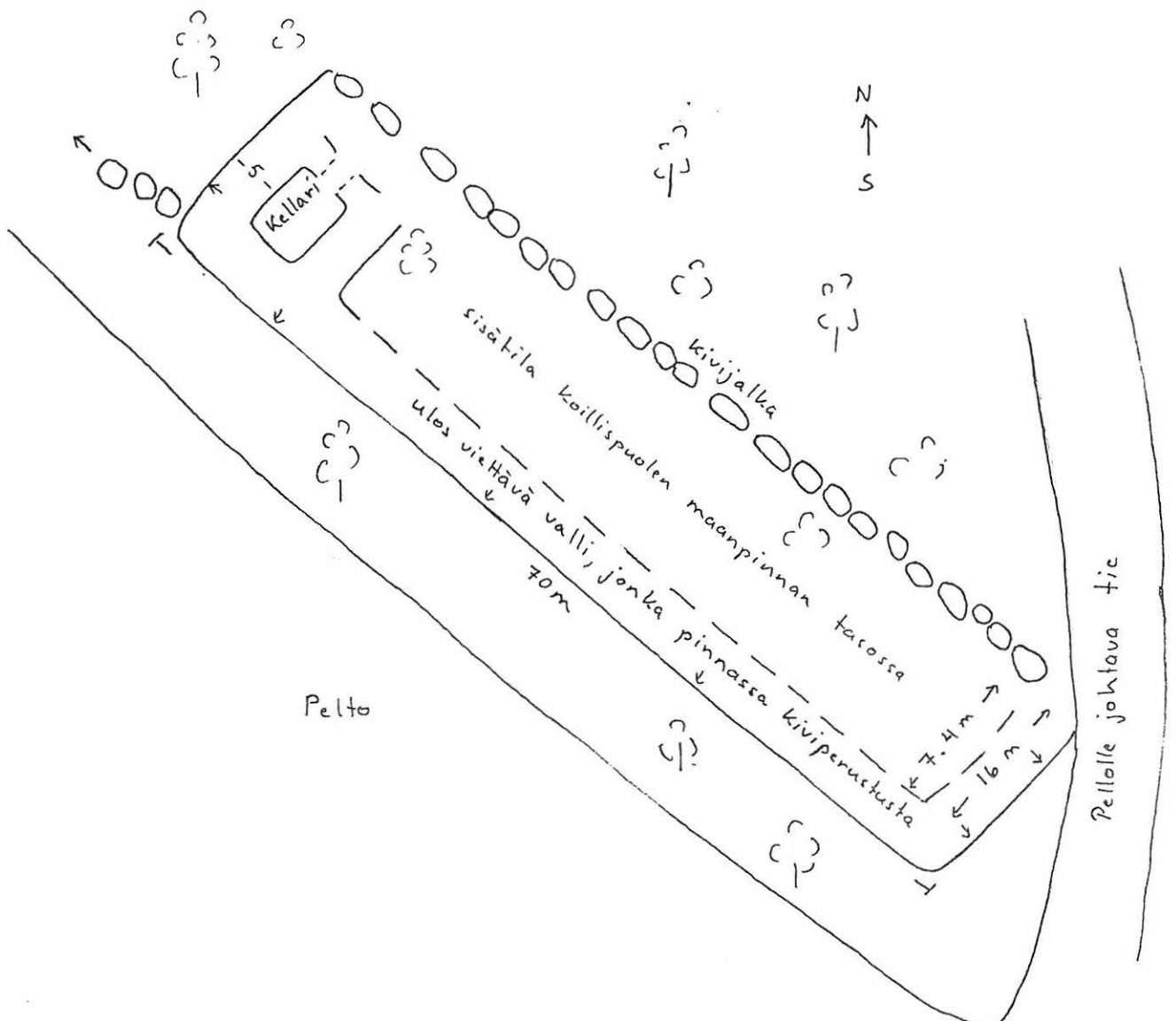
Kuvaus Pellon reunasta hieman kohoavassa lounaisrinteessä on pellonreunan suuntainen (luode-kaakko) kivi- ja maavalliperustus, jonka pituus on n. 70 m ja lev. 16 m. Perustuksen luoteispäässä on lounais-koillissuuntainen kellaritila, jonka oviaukko ( lev. n. 70 cm) on koillispäädyssä. Kellarin seinät vaikuttavat luonnonkivistä kylmämuuratuilta, joskin sen luoteisseinässä, W-nurkan vieressä on tiili. Kellarissa ja sen ovenpielissä on rapautunutta tiilimurskaa, samoin kellarin seinävallien päällä. Kellarin sisätila on 3x4 m. Kellarin vallit ovat korkeammat kuin muun perustuksen. Sen lounaissivun ja luoteis- sekä kaakkoispäätyjen vallit n. ovat 5-6 m leveät, ulkoreunasta viettävät. Perustuksen lounaisvalli on yhtenäinen ja sen yläosassa on kiviperustusta jäljellä, jonka välissä on myös aukon paikkoja - mahd. uloskäyntejä. Koillispuolella kiviperustus. Tien itäpuolella, em. perustuksen itänurkan kohdalta alkaa toinen rakennuksen kivijalka, joka on lounais-koillissuuntainen. A. Lonkin mukaan tien itäpuolella, perustuksen N-puolella on ollut lähde, mutta sen paikka on nyk. kivilouhikkoa.

Havainnot Tarkastus 5.6.1996, H. Brusila, M. Luojus, A. Lonki, M. Lemmetti  
Kellari lattiaan kaivettiin 30x30 cm suuri ja 20 cm syvä koekuoppa, jossa maa oli multavaa ja tiilimurskan ja laastin sekaista. Kaivaminen

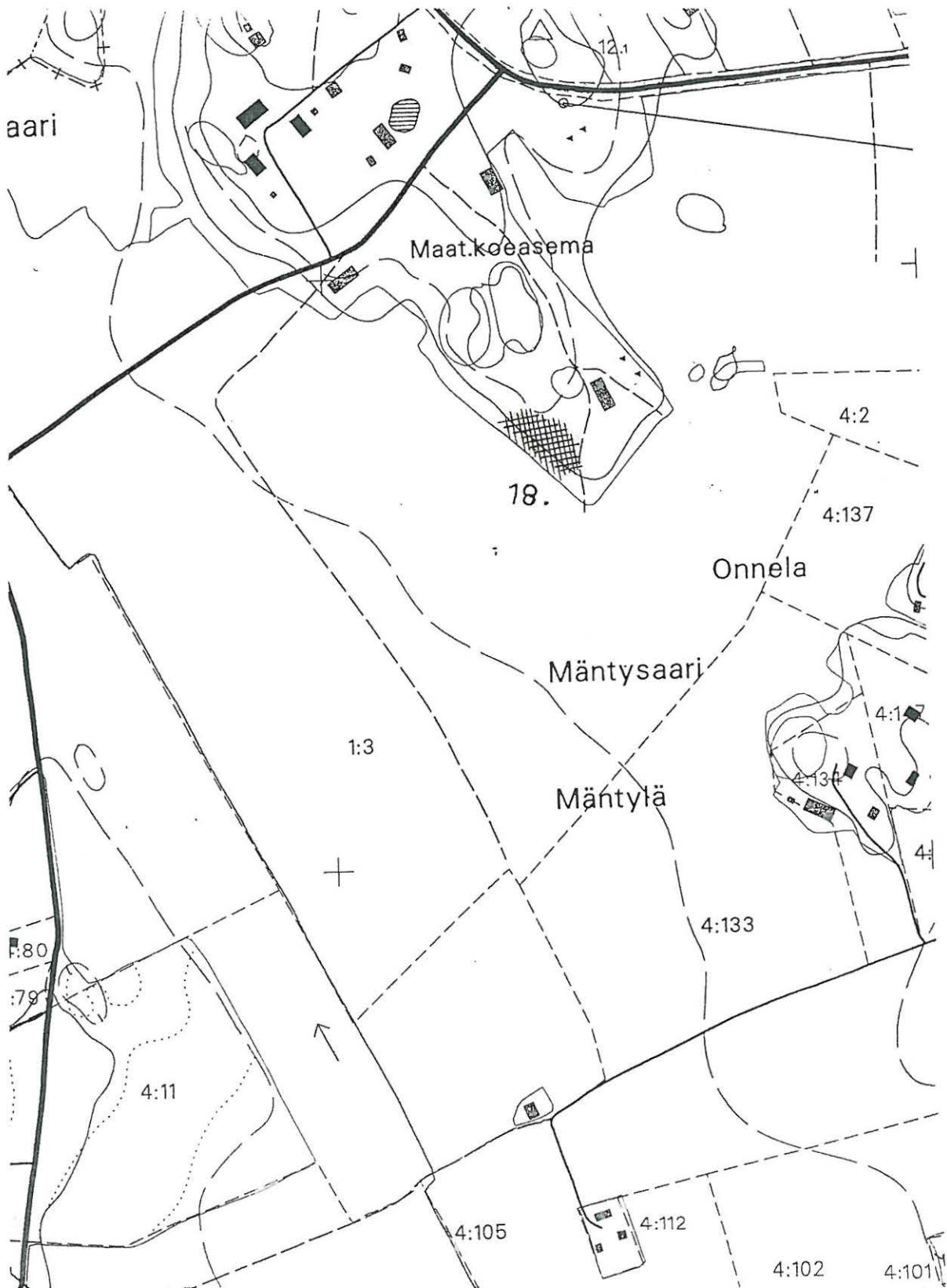
lopetettiin kalkkikiven kalt. vaaleaan luonnonkiveen. Varsinaista lattiatasoa tällä syvyydellä ei havaittu. Mullasta löytyi tasolasin paloja ja pieni raudanpala. Nykyisin tien molemmat puolet ovat ryteikkömaista pensaikkoa ja metsää, jonka harventaminen olisi paikallaan.

Aiem. löydöt -  
 Löydöt 1996 TMM 21558 (tasolasin siruja)  
 Negatiivit TMM KF96 5353  
 Diat TMM KD970649

### Luonnospiirros







MIETOISTEN MUINAISJÄÄNNÖSINVENTOINTI 1996

Kiinteät muinaisjännökset

Karttaote 1:5000

KIVIVUORI, KIVIVUORI 490-01-0019

NR:o 19  
Liite 5 ja 18**Rakennuksen tai tarhan kivijalka**

Ajoitus Historiallinen aika

Sijainti PK 1044 05 Mietoinen  
x=6721 12, y=155036, z=20  
N.3,5 km etelään Mietoisten kirkosta

Kunta Mietoinen  
Kylä Kivivuori  
Tila Kivivuori 1:19; 490-419-0001-0019-R  
Omistaja Tuomo Kivivuori,  
Kivivuorentie 160, 23120 Mietoinen

Aiem. tiedot

Suojelu Ehdotus: Luokka II

Ympäristö Mietoisten kaakkoisosassa, Lemun rajan tuntumassa sijaitsevan Kivivuoren kalliokukkulan kivikkoista lounaisrinnettä paikallistien N-puolella.

Kuvaus Lounaaseen viettävän mäen rinteessä, n. 18 m:n päässä tiestä on tien suuntainen kivistä tehty kivijalan tapainen rakennelma, jonka pit. on n. 32 m. Rakennelman E-päässä, suuren siirtolohkareen juurella rakennelma muodostaa meliskulmaisen karsinan kiveä vasten. Sen S-sivu on 5,5 m pitkä ja tehty suurehkoista kivistä. Karsinan lounaisnurkasta kivijalka jatkuu polveillen, mutta selkeänä linjana länteen luonnonkivikkoon asti, missä se on epämääräisempi. Kivijalan kivet ovat osalla matkaa suurempia ja rinnakkain asetettuja, osittain pienempiä ja päällekkäinkin ladottuja. Tarhaan tehdystä koekuopasta paljastui likaantunut maakerros, josta löytyi pienen eläimen luu. Siirtolohkareen itäpuolella mäen rinteessä on ollut rakennus, joka on muistitiedossa ja jonka kivijalka on vielä jäljellä. Yllä mainitun rakennelman merkityksestä tilan isäntäväellä ei ole tietoa, vaikka sen olemassa olo on ollut tiedossa.

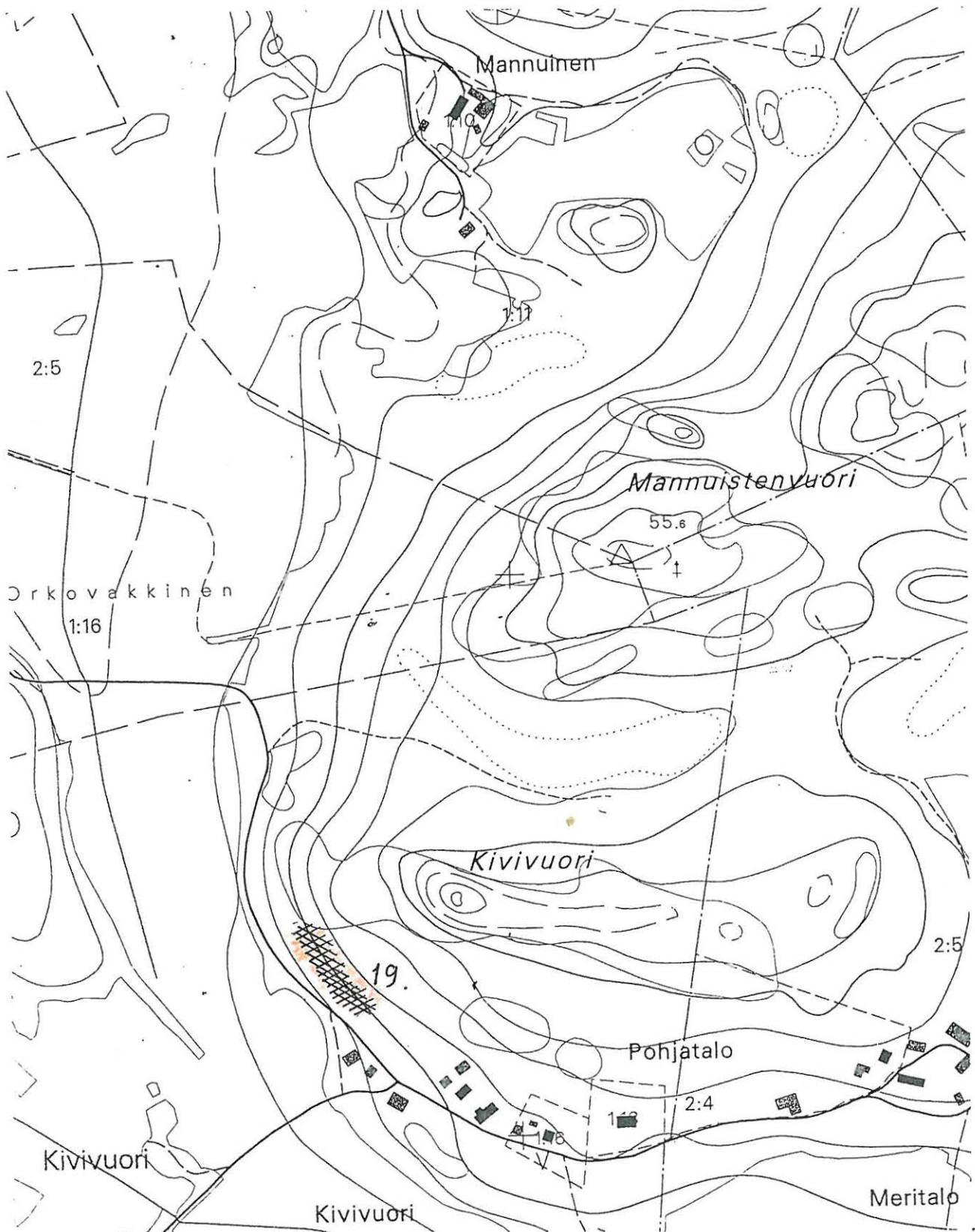
Havaintoja Tarkastus 21.5.1996, H. Brusila ja M. Luojus

Aiem. löydöt -

Löydöt 1996 Eläimen luu, jota ei talletettu

Negatiivit TMM KF96 5367 - KF96 5369

Diat -



MIETOISTEN MUINAISJÄÄNNÖSINVENTOINTI 1996

Kiinteät muinaisjäännökset

Karttaote 1:5000

RANTAVAKKINEN, METTALA 490-01-0020

NR:o 20  
Liite 2 ja 19**Mah. asuinpaikka tai kalmisto**

Ajoitus Rautakausi/hist. aika ?

Sijainti PK 1044 02 Ennyinen  
x=6721 27, y=548 80, z= n. 10  
N.3,8 km lounaaseen Mietoisten kirkosta

Kunta Mietoinen  
Kylä Rantavakkinen  
Tila Mettala 2:25; 490-437-0002-0025-M  
Omistaja Aini ja Pekka Mettala,  
Rantavakkistentie 71, 23120 Mietoinen

Aiem. tiedot -

Suojelu Ehdotus: Luokka II

Ympäristö Askaisiin johtavan tien länsipuolella olevan Ritavuoren etelärinnettä. Kohde pellon reunassa, n.150 m länteen Askaisiin johtavasta maantiestä. Mynäjoen suu runsaan 2 km:n etäisyydellä lännessä.

Kuvaus Kalliokumpareen juurella loivasti peltoon viettävää nurmirinnettä, jossa kasvaa harvaksen katajaa ja koivuja. Turpeen alla tumma kulttuurimaa ja kiveystä. Alueelle tehtiin 3 koekuoppaa n. 13-16 m:n etäisyydelle pellon laidasta ja 3-7 m:n etäisyydelle toisistaan. Koekuopista ei saatu löytöjä. Rinteen E-osassa, ennen ja jälkeen suurten kuusien, on kivikkoa, joka voi olla rauennutta kiviaitaa mutta myös muiden rakennelmien jäännöksiä.

Havainnot Tarkastus 3.ja 5.6.1996, H. Brusila ja M. Luojus  
Kentällä saadun tiedon mukaan paikalla ei ole ollut muistitiedon mukaan asutusta.

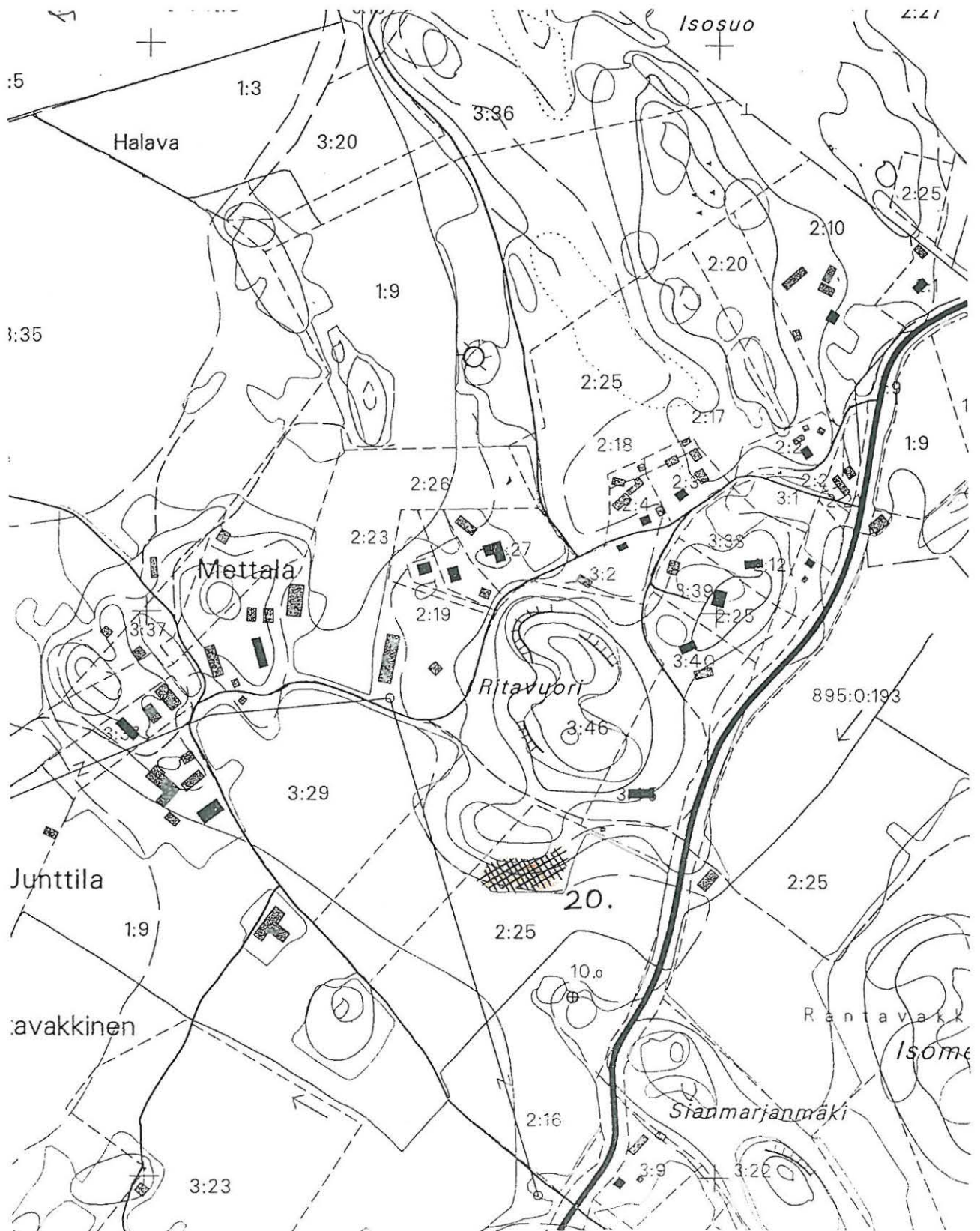
Aiem. löydöt -

Löydöt 1996 -

Negatiivit TMM KF96 5349 - KF96 5352, KF96 5358

Diat TMM KD970645 - KD970648





MIETOISTEN MUINAISJÄÄNNÖSINVENTOINTI 1996

Kiinteät muinaisjäännökset

Karttaote 1:5000

HARAINEN, HARAINEN

490-01-5021

NR:o 21

Liite 3

## "Ryssänhautoja"

Ajoitus Hist. aika

Sijainti PK 1044 02 Ennyinen  
x=6725 38, y=549 15, z=7,5  
N.1,8 km länsi-luoteeseen Mietoisten kirkosta

Kunta Mietoinen  
Kylä Harainen  
Tila Harainen 1:33; 490-437-0001-0033-V  
Omistaja Haraistenkotiyhdistys ry, Hyrsky Jarmo ja Seiija  
KP, Juha Hyrsky, Pohjolank. 4, 20300 Turku

Aiem. tiedot -

Suojelu Ehdotus: Luokka II

Ympäristö Mynäjoen N-rannalla, Kustavintien koillispuolella, peltojen keskellä oleva matala mäenkumpare, jolla on maalaistalo talousrakennuksineen. Nykyisin toimii Haraistenkotina.

Kuvaus Tilan päärakennuksen N-puolella on pieni mäenkumpare, jonka päällä olevassa, mahd. tasoitetussa notkelmassa ja sen rinteessä on perimätiedon mukaan "ryssänhautoja". Alueella on havaittu joskus hautavajoamia, mutta tarkastuksessa voitiin todeta vain yksi laajempi N-S-suuntainen vajoama alueen itäreunassa ja toinen sen koillispuolella. Näiden vajoamien alkuperä on epävarma.  
Oppaana toimineen Kaisa Lehtosen täti, Olga Harainen oli kertonut 1950-luvulla, että mäkeen oli haudattu Suomen sodan aikana 1800-luvun alussa venäläisiä sotilaita.

Havainnot Tarkastus 23.10.1996, H. Brusila, M. Luojus, M. Lemmetti ja A. Lonki  
Mäki luonnontilainen. Kasvillisuus häyttasi havaintojen tekoa.

Aiem. löydöt -

Löydöt 1996 -

Negatiivit TMM KF97 312

Diat -

KAIVATTULA, ISOKORPI

NR:o 22

Liite 20

**Asuinpaikka**

Ajoitus	Kivikausi
Sijainti	PK 1044 09 Tapaninen x=6734 18, y=1565 60 (koordinaatit tilan päärakennukseen. Sijaintipaikka tuntematon
Kunta	Mietoinen (erillisalue Mynämäellä)
Kylä	Kaivattula
Tila	Isokorpi 1:2
Omistaja	Kauko Olavi Urpo; Takkulantie 651, Nousiainen
Aiem. tiedot	Anna-Liisa Hirviluodon 1971 virkamatkallaan tallettamit esineet Inv. kert. 1971, L. Tomanterä (Viiainen Isokorpi)
Suojelu	
Ympäristö	Mietoisten erillisaluetta Mynämäen kaakkois- osassa, Nousiaisten rajalla.
Kuvaus	
Havainnot	Tila on vaihtanut omistajaa 1976. Entisen omistajan Elli Kajanderin (edesmennyt) sisar, eläkkeellä oleva Eeva Rantanen (Turku, puh. 2341742) kertoi (29.4.1997) kuulleen jostakin asuinpaikasta ja arvelee paikan olevan metsikössä (koivikko) Mynämäeltä tulevan tien vasemmalla (itä-) puolella ennen Isokorven peltoja. Tien itäpuolella on myös Mietoisten Viiaisten tilaan kuuluva metsäpalsta, joka on Isonkorven tapaan lohkaistu aikoinaan Mikolan tilasta. Epävarmaa on sekin, onko löytöpaikka ollut Viiaisten metsäpalstalla vai Isonkorven maalla. Nykyinen omistaja ei ole tietoinen muinaislöydöistä.
Aiem. löydöt	KM 18552:1-3, kvartsiesine, iskos, palan. luuta
Löydöt 1996	-
Negatiivit	-
Diat	-





MIETOISTEN MUINAISJÄÄNNÖSINVENTOINTI 1996

Kiinteät muinaisjäännökset

Ote peruskartasta 1044 C9 (1984) 1:20000



## 5. Irtolöydöt

**Kivikausi**

- 1) Liite 27  
 Löytö: **Oikokirves**  
 Löytönr:o KM 8918  
 Löytövuosi ?  
 Ajoitus Kivikausi  
 Kylä Soukko  
 Tila Suolahti  
 Aiemm. tiedot Inv. 1971, L. Tomanterä  
 Löytöpaikka Laitilan ja Mynämäen rajalla olevaa Mietoisten erillisaluetta. Esine löytyi Peurunkulmalta, ns. Krouvinnummelta, ns. Julinin Loukaspellosta. Paikka on Suolahden päärakennuksesta n. 100-200 m länteen olevaa peltoa.
- Löytäjä  
 Tarkastus:  
 Muuta:
- 2) Liite 27  
 Löytö: **2 kiviesinettä**  
 Löytönr:o  
 Löytövuosi  
 Ajoitus Kivikausi  
 Kylä Soukko  
 Tila Suolahti  
 Aiemm. tiedot Inv. 1971, L. Tomanterä  
 Löytöpaikka Laitilan ja Mynämäen rajalla olevaa Mietoisten erillisaluetta. Esine löytyi Peurunkulmalta, ns. Krouvinnummelta, ns. Julinin Loukaspellosta. Paikka on Suolahden päärakennuksesta n. 100-200 m länteen olevaa peltoa.
- Löytäjä Aleks Laakso ja Yrjö Kananen  
 Tarkastus:  
 Muuta: Esineet ovat olleet Laakson ja Kananen hallussa. Löytöpaikkaa ei ole tarkemmin selvitetty.
- 3) Liite 22  
 Löytö: **Veneen muot. vasarakirves**  
 Löytönr:o Tampereen museo 1211:35  
 Löytövuosi 1925  
 Ajoitus Kivikausi  
 Kylä Lemmi (Mietoisten erillisalue Karjalan ja Mynämäen rajalla)  
 Tila Vuola  
 Aiemm. tiedot Inv.1971, L. Tomanterä  
 Löytöpaikka Vuolan tilan metsälohkolta Karjalan ja Mynämäen rajalta, n. 20 km Mietoisten kirkosta pohjoiseen. Löytöalue on metsäistä soraharjua, jossa sorakuoppia. Löytöpaikka etelään viettävää notkelmaa.
- Löytäjä Juho Palmunen

Tarkastus:  
Muuta: Tomanterän merkitsemän löytöpaikan kohdalla on kartassa nykyisin sorakuoppa.

### **Pronssikausi**

4) Liite 23  
Löytö: **Pronssikirves**  
Löytönr:o KM 19990  
Löytövuosi 1960-luvulla  
Ajoitus Pronssikausi  
Kylä Rauvola  
Tila Rauvola  
Aiemm. tiedot Tark. kert. 1976, A-L. Hirviluoto  
Löytöpaikka Mahd. Rauvolan talon pihapiiristä, mutta tarkempi löytöpaikka on isännän mukaan epäselvä.  
Löytäjä ?  
Tarkastus: 13.6.1996, H. Brusila, M. Luojus  
Muuta: Museovirastoon esineen luovutti kunnallisneuvos Sune Suominen

### **Rautakausi**

5) Liite 24  
Löytö: **Keihäänkärki, eläinten luita**  
Löytönr:o TYA 57:1-2  
Löytövuosi 1973  
Ajoitus Rautakausi, roomalaisaika ?  
Kylä Runoinen  
Tila Runoinen 1:6; 490-441-0001-0006-8;  
Omist. Marja ja Teppo Kuusisto, Tirolant. 23, 23120 Mietoinen  
Aiemm. tiedot Turun yliopiston arkeologian laitos  
Löytöpaikka Talon pihatontilta, Vilun taloon johtavan tien pohjoisreunalla olleesta ojasta, vastapäätä tien eteläpuolella olevaa ulkorakennusta.  
PK 1044 01, x=6719 74, y=548 27, z=7,5  
Löytäjä Antti Lonki  
Tarkastus: 27.5.1996, H. Brusila, Marko Luojus, Antti Lonki  
Löytöpaikka ryteikköä  
Muuta:

6) Liite 23  
Löytö: **Valmunuppinen hevosenkenkäsolki**  
Löytönr:o KM 8948  
Löytövuosi ?  
Ajoitus Rautakausi, viikinkiaika  
Kylä Karkoinen  
Tila  
Aiemm. tiedot Inv. 1971, L. Tomanterä  
Löytöpaikka Todetaan löytyneen Raukan maalta, perunamaasta, seppä W. Lindroosin pajasta n. 30 sylvä itään. Paikka on Mynäjoen itäpuolella teiden väliin muodostuneessa silmukassa.

Löytäjä  
 Tarkastus: Kesäkuu 1996, H. Brusila, Marko Luojus, A. Lonki  
 Paikka on vaikeasti paikannettavissa mm.  
 tielinjausten vuoksi.  
 Muuta: K.A.Petterssonin 1928 toimittama löytö

7) Liite 23  
 Löytö: **Tuluskivi**  
 Löytönr:o Mietoisten kotiseutumuseo 989  
 Löytövuosi ?  
 Ajoitus Rautakausi  
 Kylä Lehikko  
 Tila Lehikko  
 Aiemm. tiedot Mietoisten kotiseutumuseo  
 Löytöpaikka Löydetty ainakin parikymmentä vuotta sitten talon  
 itäpuolella olevasta pellosta, jossa on ollut  
 maanottokuoppa.  
 PK 1044 05, x=6726 13, y=1551 10, z=6,5  
 Löytäjä Heljä tai Minna Akkanen  
 Tarkastus: 13.6.1996 H. Brusila, Marko Luojus, Markku  
 Lemmetti  
 Alue viljelyksessä olevaa peltoa  
 Muuta:

#### Ajaltaan tuntemattomia esinelöytöjä

8)  
 Löytö: **Reikäkivi**  
 Löytönr:o KM 3597:6  
 Löytövuosi ?  
 Ajoitus ?  
 Kylä Koivettula  
 Tila Anttila  
 Aiemm. tiedot  
 Löytöpaikka Kivisestä pellosta  
 Löytäjä Tilan poika  
 Tarkastus:  
 Muuta: Kanttori Emil Ylenius lähettänyt Kansallismuseoon  
 v. 1898

9)  
 Löytö: **Soikea reikäkivi**  
 Löytönr:o KM 9276:5  
 Löytövuosi ?  
 Ajoitus ?  
 Kylä Saarinen  
 Tila Saari  
 Aiemm. tiedot A.M. Tallgren, Varsinais-Suomen esihistoria,  
 s. 149; inv. 1971, L. Tomanterä  
 Löytöpaikka Meren rannalta kartanon maalta  
 Löytäjä Jalmari Luoto  
 Tarkastus:  
 Muuta:

## 10)

Löytö: **Reikäkivi.**  
 Löytönr:o TMM 16749:1  
 Löytövuosi 1967  
 Ajoitus ?  
 Kylä Kaulakko  
 Tila Lassila  
 Aiemm. tiedot  
 Löytöpaikka Pikkutahdon-nimisestä pellosta, syv. 15 cm  
 Löytäjä Antti Lonki  
 Tarkastus:  
 Muuta:

## 11)

Liite 25  
 Löytö: **Reikäkiven puolikas**  
 Löytönr:o TMM 21556  
 Löytövuosi 1996  
 Ajoitus ?  
 Kylä Kumironan yks  
 Tila Tyyrismaa 1:110 (om. Kaarlo Riittiö,  
 23200 Vinkkilä  
 Aiemm. tiedot -  
 Löytöpaikka Viljelyksessä olevan pellon reuna runsas 100 m  
 pohjoiseen talosta. Saven sek. peltomaa.  
 PK 1044 02, x=6725 42, y=543 70, z=5  
 Löytäjä H. Brusila  
 Tarkastus: Kesäkuu 1996  
 Muuta: Kuva TMM KP96 5361

## 12)

Löytö: **Verkon kives**  
 Löytönr:o Savonlinnan museo  
 Löytövuosi 1934  
 Ajoitus ?  
 Kylä Kaulakko  
 Tila Pursi ?  
 Aiemm. tiedot Inv. 1971, L. Tomanterä  
 Löytöpaikka Heinäpelto n. 2,5 km merenrannasta. Tarkempi  
 löytöpaikka ei ole tiedossa.  
 Löytäjä Arvo Hovila  
 Tarkastus:  
 Muuta:

## 13)

Löytö: **Verkon painokivi**  
 Löytönr:o Mietoinen 1715  
 Löytövuosi  
 Ajoitus  
 Kylä  
 Tila  
 Aiemm. tiedot Mietoisten museo  
 Löytöpaikka Mietoinen  
 Löytäjä  
 Muuta: Mietoisten museossa



14) Liite 26  
 Löytö: **Keramiikkaa ja niittinauloja**  
 Löytönr:o TYA 52  
 Löytövuosi 1972  
 Ajoitus ?  
 Kylä Valaskallio  
 Tila  
 Aiemm. tiedo TYA: A.Lonkin löytöilmoitus  
 Löytöpaikka Kallivuoren laella, kalliopaljastumien välissä olevaa maakerrostumaa, jossa oli ollut myös nokimaata.  
 Löytäjä: A. Lonki  
 Tarkastus: Tarkastuksessa kesäkuussa 1996 löytöalue todettiin Antti Lonkin osoittamalta alueelta lähes kauttaaltaan kalliopaljastumaksi, eikä nokimaahavaintoja enää tehty. Kyseessä on voinut olla nuotion paikka.

15) Löytö: **Saviastian pala**  
 Löytönr:o KM 18445  
 Löytövuosi 1971  
 Ajoitus Rautakausi  
 Kylä Kaulakko  
 Tila  
 Aiemm. tiedot A. Lonkin esinelähetys  
 Löytöpaikka  
 Löytäjä A. Lonki  
 Tarkastus:  
 Muuta: A. Lonkin mukaan saattaa liittyä Metsolan asuinpaikkaan, tai myös Papinniittyyyn (tieto 25.4.1997)

16) Löytö: **Rautanauloja, pal. luuta, puuta, maanäyte**  
 Löytönr:o KM 18923:1-4  
 Löytövuosi 1972  
 Ajoitus Hist. aika  
 Kylä Kaulakko  
 Tila  
 Aiemm. tiedot A. Lonkin esinelähetys, Prof. U. Salon ja J. Luodon tarkastuskert. 1973  
 Löytöpaikka Länsirinne, PK 1044 02, x=6721 46, y=547 20, z=5  
 Löytäjä A. Lonki  
 Tarkastus:  
 Muuta: Mahd. nuotion sija

**Mahd. esihistoriallisia löytöjä ovat olleet seuraavat kadoksiin joutuneet esineet:**

Löytö: **Miekka** (kadoksissa)  
 Löytönr:o  
 Löytövuosi 1863

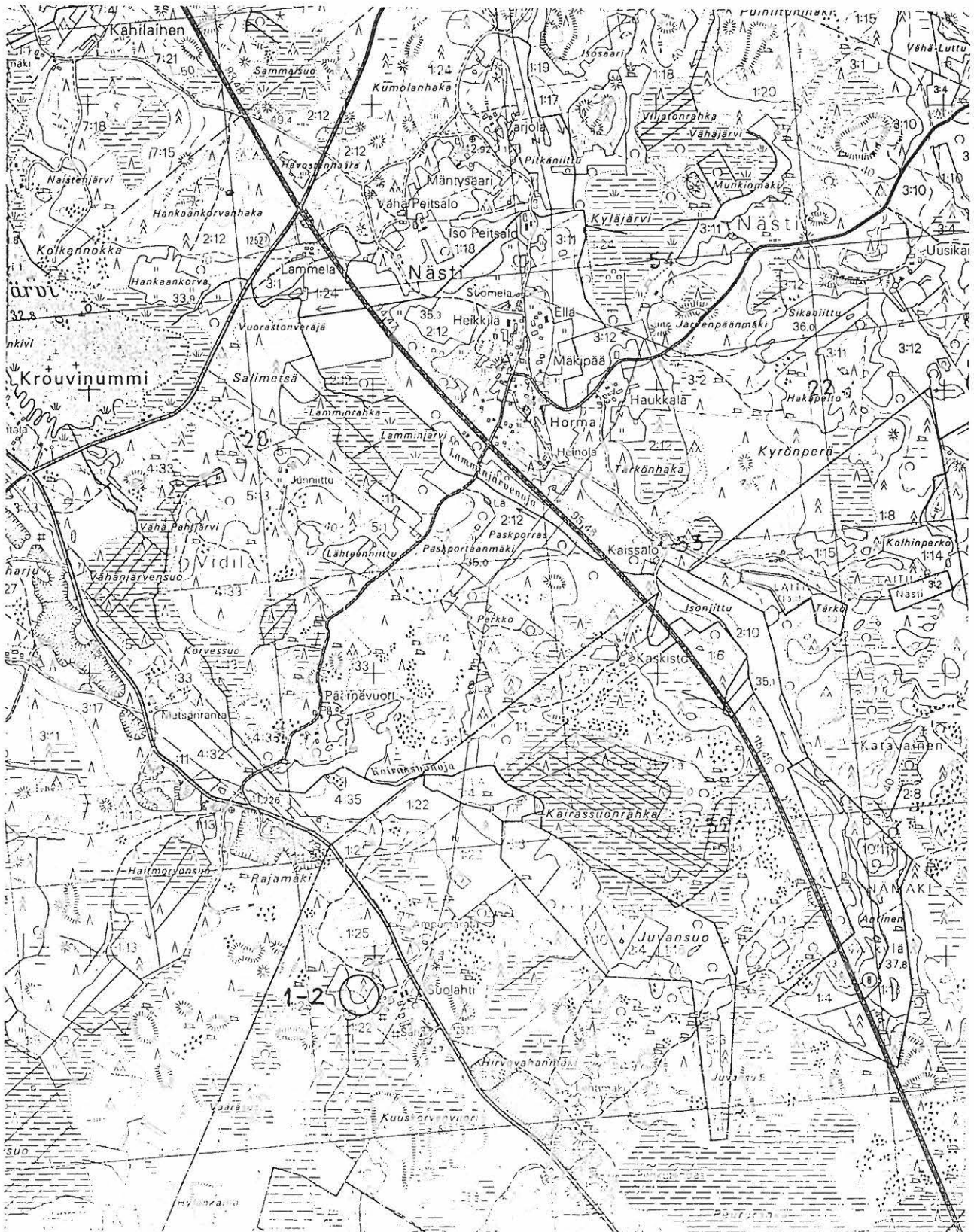
Ajoitus  
 Kylä  
 Tila  
 Aiemm. tiedot Juho Sjöros: Muinaismuistoja Mynämäen  
 kihlakunnasta. SMYA VIII. Helsinki 1887. s.100)  
 Löytöpaikka Löydetty Hiippavuoresta, jonka mainitaan  
 sijainneen virstan päässä itään Mietoisten  
 kirkosta. Nykyisin Hiippavuori-niminen paikka on  
 1,5 km kaakkoon kirkosta.

Löytäjä  
 Tarkastus:  
 Muuta: Oli ollut Mietoisten lukkarin hallussa.

Löytö: **Uhriveitsi** (kadonnut)  
 Löytönr:o  
 Löytövuosi 1866  
 Ajoitus  
 Kylä Ranta-Vakkinen  
 Tila Mettala  
 Aiemm. tiedot Juho Sjöros: Muinaismuistoja Mynämäen  
 kihlakunnasta. SMYA VIII. Helsinki 1887. s.100) ,  
 Löytöpaikka Mettalan kellarin perustuksia kaivettaessa.  
 Löytäjä  
 Tarkastus:  
 Muuta: Lähetetty mahdollisesti vapaaherra Lybeckerin  
 tomesta Helsinkiin ?.

Löytö: **Pitkä keihäs tai miekka** (kadoksissa)  
 Löytönr:o  
 Löytövuosi  
 Ajoitus  
 Kylä  
 Tila  
 Aiemm. tiedot Juho Sjöros: Muinaismuistoja Mynämäen  
 kihlakunnasta. SMYA VIII. Helsinki 1887. s.100)  
 Löytöpaikka Juutinmäki  
 Löytäjä  
 Tarkastus:  
 Muuta:

PÄÄNUMERO	ESINE	LÖYTÖPAIKKA
TMM 21556	<p>Esinelöytöjä, jotka FK Heljä Brusila otti talteen v. 1996 suoritetun Mietoisten muinaisjäännösinventoinnin yhteydessä.</p> <p>Löydöt on luetteloinut 24.3.1997 H. Brusila Turun maakuntamuseon kokoelmiin.</p> <p><u>Reikäkiven katkelma</u></p> <p>Ilm. verkonpainon katkelma, joka on lohjennut keskeltä reiän kohdalta. Katkelma on luonnonkivi ja reikä tiimalasin muotoinen. Koko 88x47x37 mm.</p> <p>Löydetty Mietoisten Kumironasta Tyyrismaan tilan maalta: PK 1044 02, x=6725 42, y=543 70, z=5</p>	
TMM 21557	<p><u>Saviastian palasia 4 kpl 1,74 g</u></p> <p>Lohkopaloja. Saviaines rautakautistyyppistä. Koko: suurin 12x13 mm.</p> <p>Löydetty Mietoisten Pyheen kylästä, Alis-Haakarinn tilan Pitkäsmaestä, hiekkakuopan pohjoisreunalta, jossa puunjuurakoiden välissä hyvin tummaa kulttuurimaata.</p>	
TMM 21558	<p><u>Tasolasin paloja 3 kpl</u></p> <p>Väritöntä tasolasia. Suurin 32x8x2 mm.</p> <p>Löydetty Saaren kartanon eteläpuolella sijaitsevan rakennuksen perustuksen NW-osassa olevan kellarin pohjalta koekuopasta, n. 20 cm:n syvyydeltä.</p>	

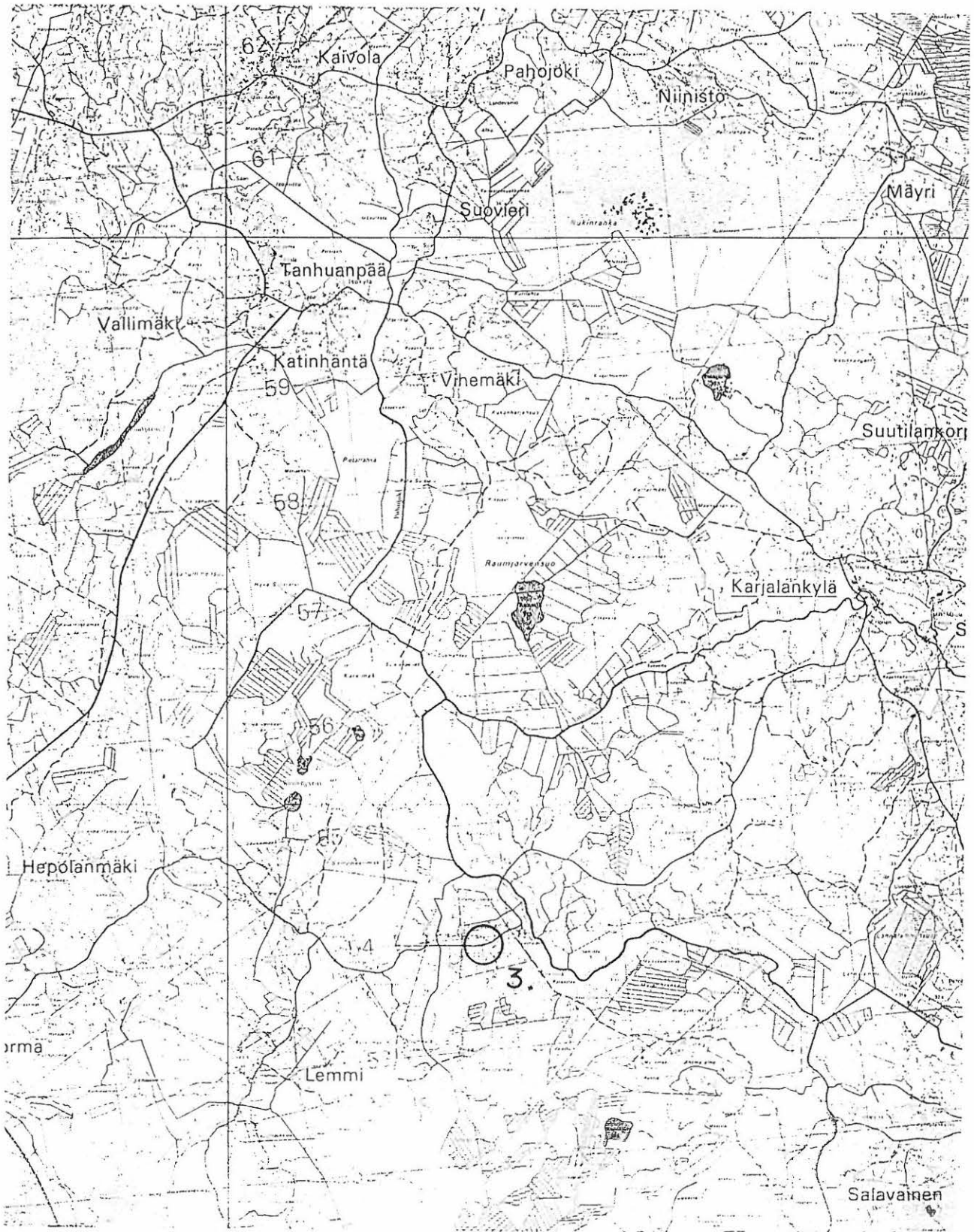


MIETOISTEN MUINAISJÄÄNNÖSINVENTOINTI 1996

Irtolöytöjä

Ote peruskartasta 1133 01 ((1984) 1:20000

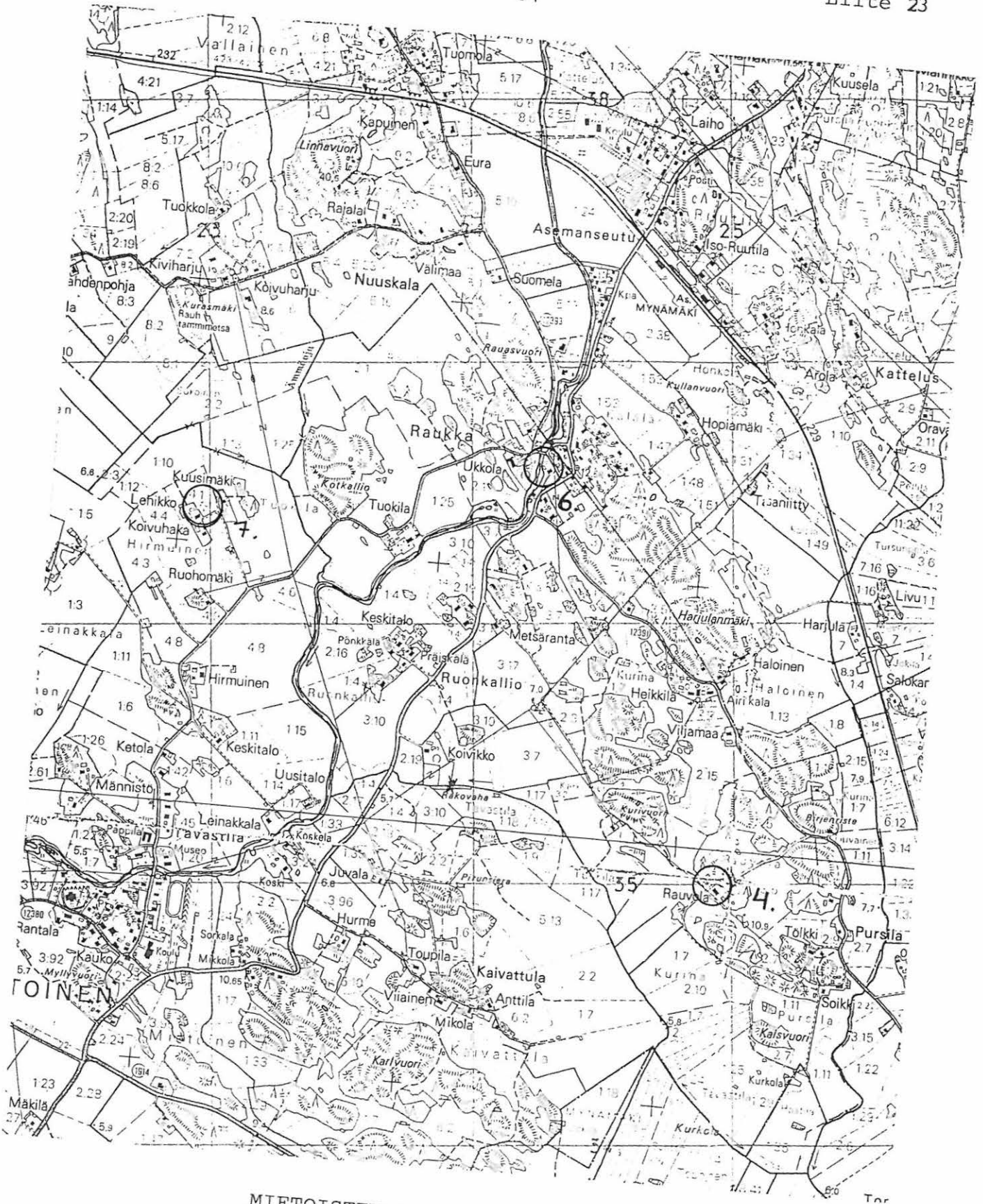




MIETOISTEN MUINAISJÄÄNNÖSINVENTOINTI 1996

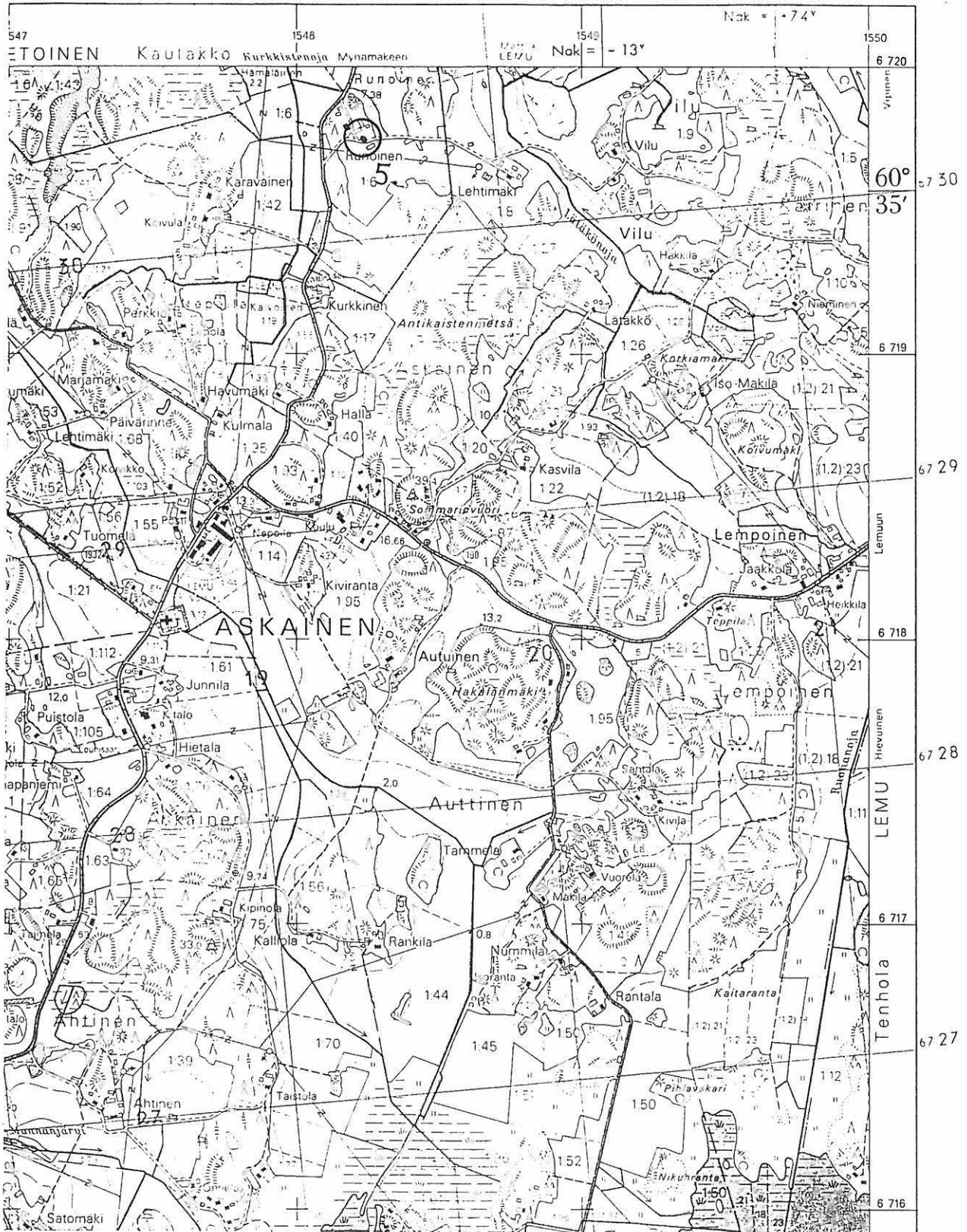
Irtolöytöjä

Ote preuskartasta 1133:1 (1986) 1:50000



MIETOISTEN MUINAISJÄÄNNÖSINVENTOINTI 1996  
 Irtolöytöjä

Ote peruskartasta 1044 05 (1984) 1:20000

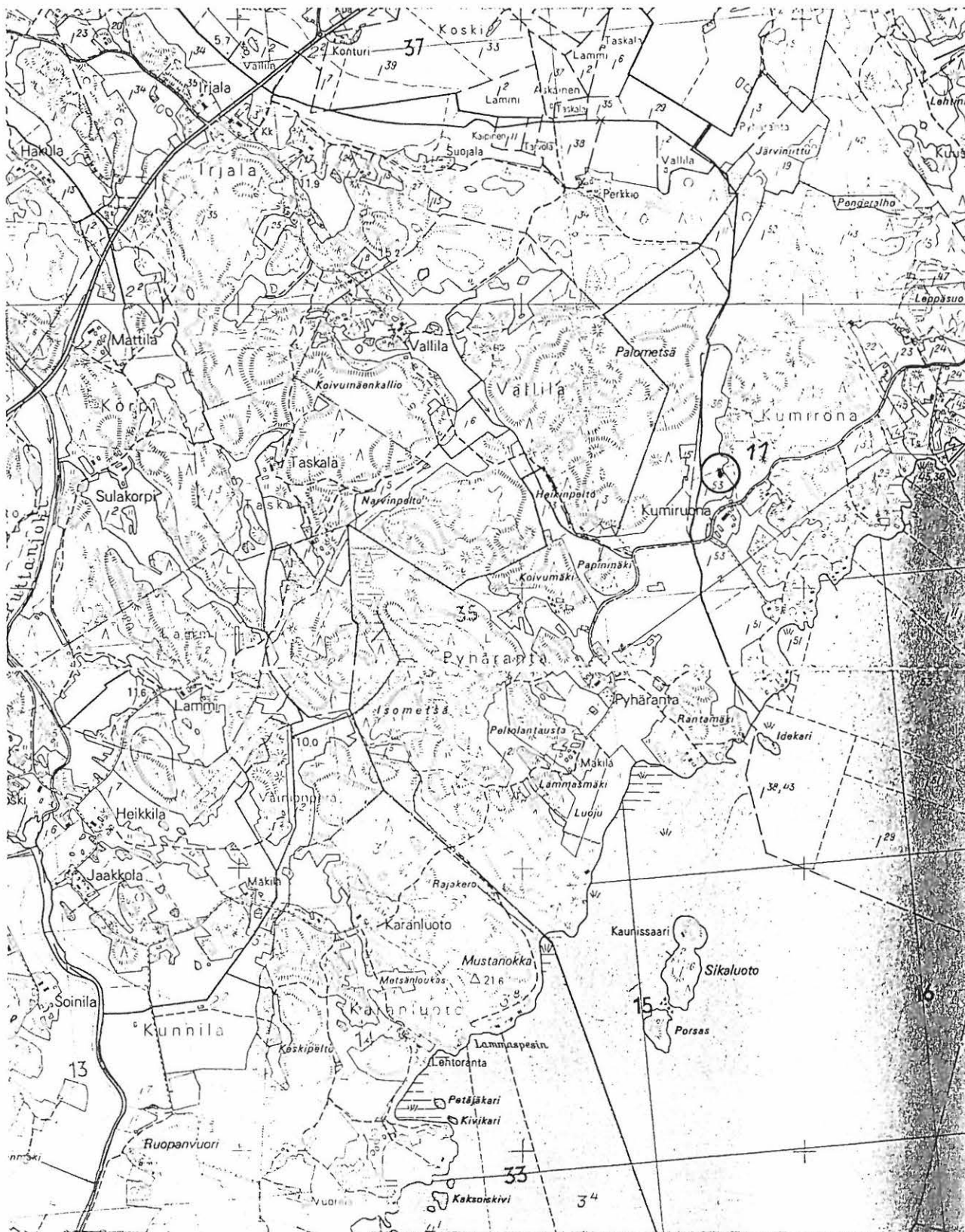


MIETOISTEN MUINAISJÄÄNNÖSINVENTOINTI 1996

Irtolöytöjä

Ote peruskartasta 1044 01 (1984) 1:20000



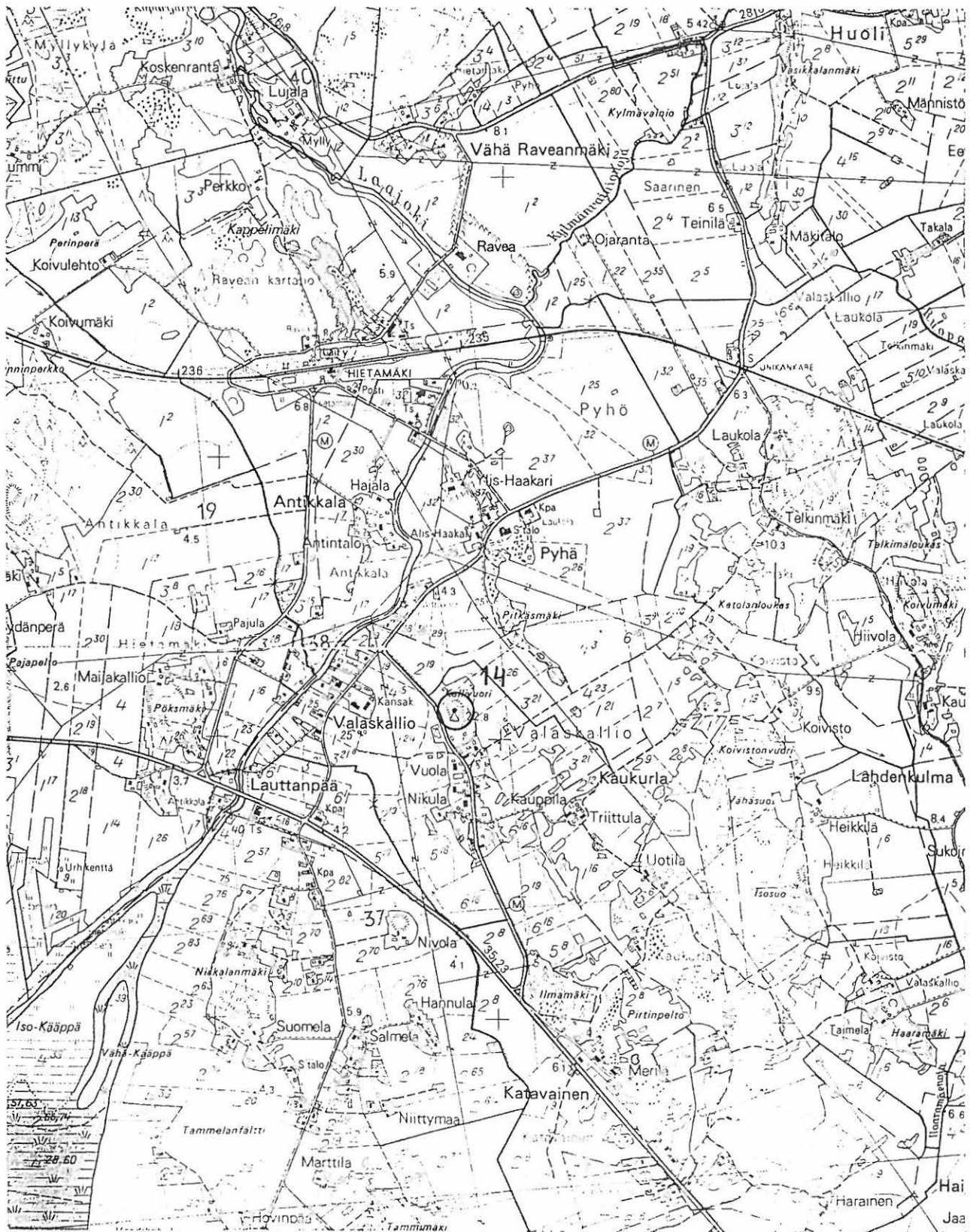


MIETOISTEN MUINAISJÄÄNNÖSINVENTOINTI 1996

Irtolöytöjä

Ote peruskartasta 1044 02 (1968) 1:20000





MIETOISTEN MUINAISJÄÄNNÖSINVENTOINTI 1996

Irtolöytöjä

Ote peruskartasta 1044 02 (1968) 1:20000

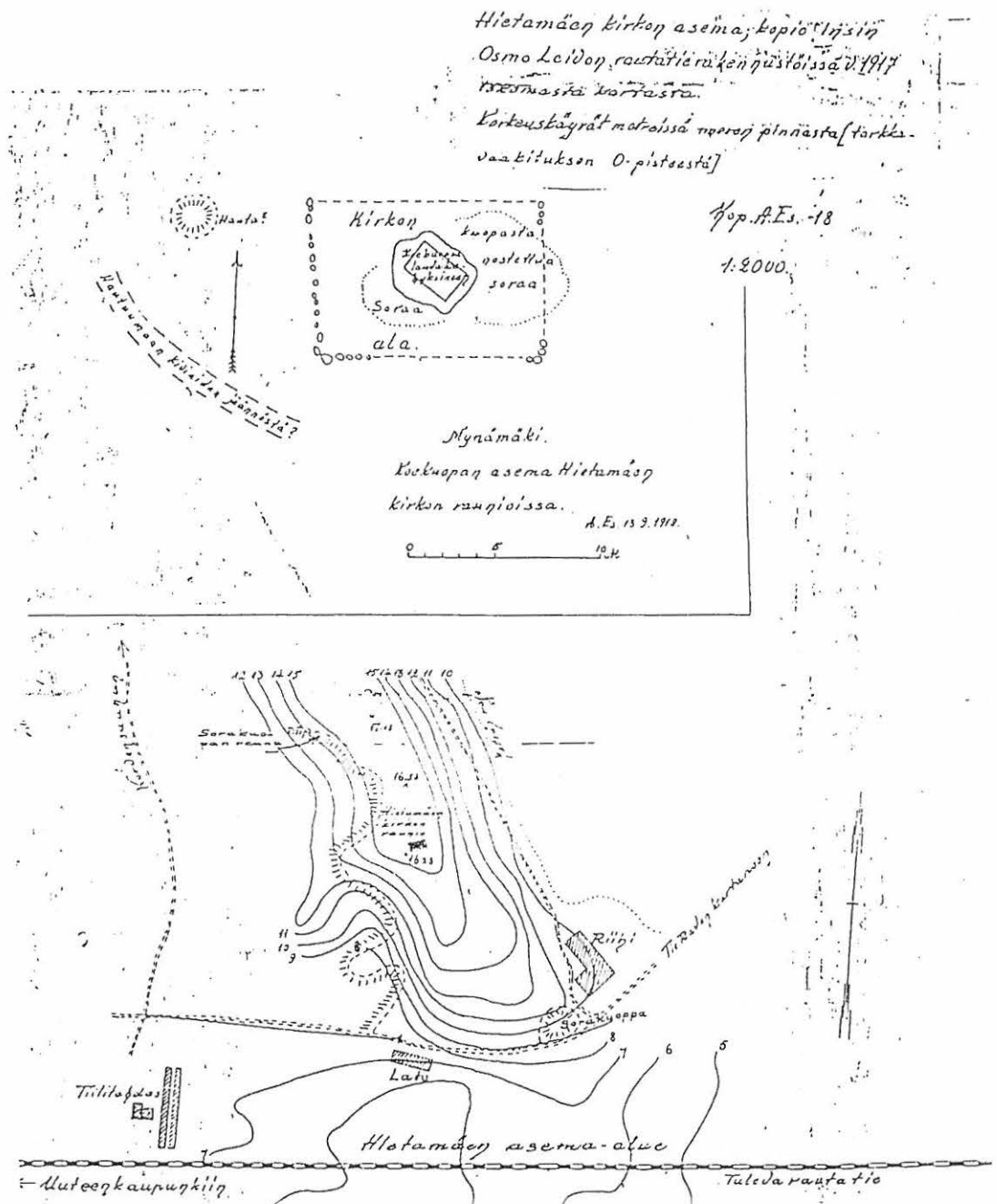
## 6. Muut kohteet

Seuraavassa luetellaan kohteita, joista inventoinnin yhteydessä ilmoitettiin ja jotka tarkastettiin, mutta joita ei nykykäsityksen mukaan voida pitää varsinaisina muinaisjäänöksinä.

### 1. Hietämäen kirkon paikka (Pyhän Jaakobin kirkko)

PK 1044 02, x=6728 50, y=547 45, z=16 (sijaintiarvion pohjalta) Hietämäessä, Uudenkaupungin radan pohjoispuolella on Kappelinmäki-niminen metsäinen mäki-alue, jonka itäosassa olevan sorakuopan alueella on sijainnut aikoinaan Hietämäen puukirkko hautausmaineen. Kirkon perustukset ja hautausmaa ovat hävinneet soranotossa ja kirkon muistokivi on pystytetty sorakuoppa-alueen lounaispuolelle Raveaan johtavan tien varteen.

Hietämäen kirkko oli ilmeisesti käytössä jo keskiajalla. 1730-luvulla se oli jo huonossa kunnossa ja 1800-luvun lopulla siitä oli enää jäljellä vain alempia seinähirsiiä.



## 2. Koivisto, Koivistonvuori

### Suojeluskunnan ampumarata

PK 1044 02

Hauta: x=6726 92, y=548 88, z=17,5

Kiviperusta: x=6726 62, y=548 76

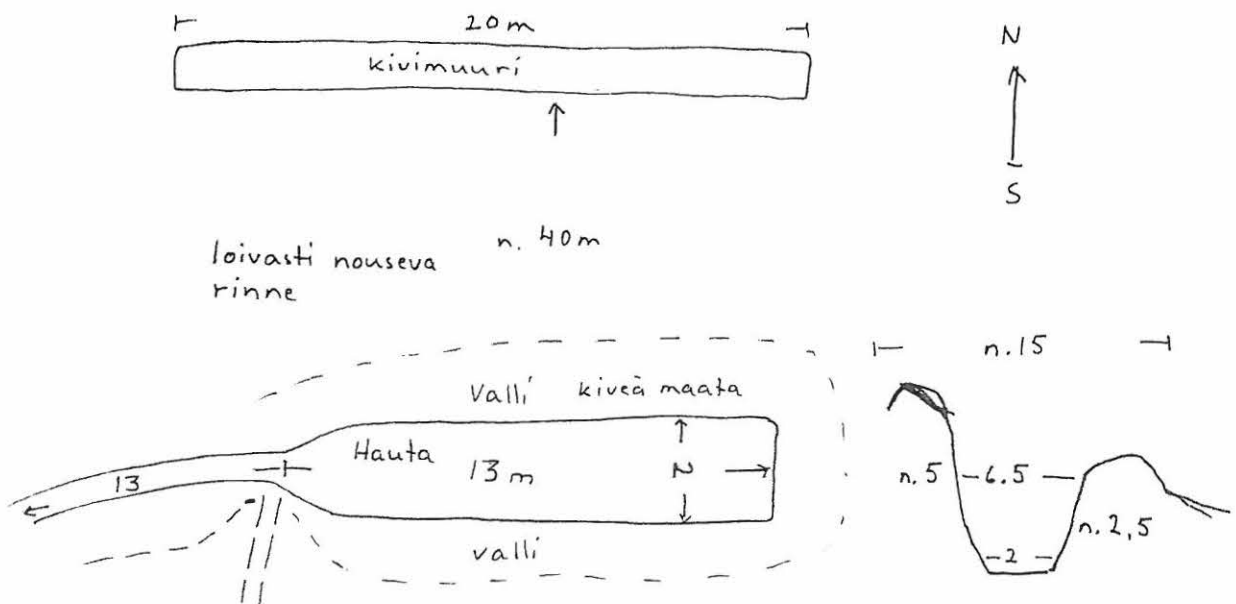
Tila: Koivisto 1:22; Omist.: Matti Hiivola, Koivistontie 50

Koivistonvuoren etelärinteellä, kalliopaljastumien alapuolella on 13 m pitkä ja 2 m leveä (pohja) E-W-suuntainen maahan kaivettu hauta, jonka molemmilla sivuilla on kiven ja maan sekaiset vallit. Länsipäässä hauta kapenee ojam. solaksi (13 m), joka nousee loivasti. Näiden yhtymäkohdasta lähtee etelään vallin ali oja.

Ylempänä mäellä, haudasta n. 40 m pohjoiseen on kalliopohjalla kivenlohkareista tehty 20 m pitkä ja 2m leveä sekä 2,5 m korkea muuri, joka on saman suuntainen haudan kanssa.

Rakennelmat on tehty paikkakunnalta saadun tiedon mukaan 1930-luvulla suojeluskunnan ampumaradaksi.

Samaan yhteyteen kuuluneeseen myös edellisestä 300 m lounaaseen metsässä, polun varressa oleva suorakaiteen muotoinen kiviperustus (14,2x4,7 m), jonka lounaispää alkaa kalliosta ja jonka polun puoleinen koillisreuna on 1,6 m korkea. Rakennelman yläpinta on tasainen. Lounaispuolella olevasta voimalinjasta paikka on n. 145 m:n päässä polkua pitkin koilliseen.



Luonnospiirros

### 3. Valaskallio, Kallivuoren itärinne

#### Suppilomainen kuoppa, mahd. sudenkuoppa

PK 1044 02, x=6727 10, y=547 88, z=10-15

Kallivuoren itärinteellä on suppilomainen kuoppa, jonka halkaisija on n. 3 m. Maasto on kuusimetsää kasvavaa rinnettä. Paikan käytiin tarkastamassa kesäkuussa 1996 Antti Lonkin ilmoituksesta ja opastuksella. Kuopan tarkoituksesta ei ole tietoa, mm sudenkuoppa voisi tulla kysymykseen.

### 4. Rantavakkinen

#### Kivikehä

PK 1044 02, x=6721 71, y=549 04, z=22

Korkealla kalliolla, suojaisassa paikassa pystysuorien kalliuseinämien koillispuolella on halkaisijaltaan 2,5x3 m laaja kivikehä pään kokoisista kivistä. Kivet ovat osin näkyvissä. Kehän keskellä on n. 60 cm laaja kivetty kuoppa, josta on tavattu hiiltä. Rakennelma on mitä todennäköisimmin jonkun leiriytyjän nuotiopaikka ja voi olla varsin nuorikin.

### 5. Pyhäranta

#### Saarnikivi

PK 1044 02, x=6723 85, y=543 24, z=2,5

Mynälahden länsirannalla sijaitsevalle Pyhärannan tilalle johtavan tien länsipuolella, n. 200 m pohjoiseen tilan päärakennuksesta, on suuri 3 osaan lohjennut siirtolohkare, jota pidetään saarnakivenä. Perimätiedon mukaan piispa Henrik oli noussut maihin Pyhärannan tilan rannassa ja saarnannut kivellä. Tilan omistajan mukaan (Helvi Leppänen) kiveä on alettu kutsua saarnikiveksi siksi, että sen vieressä kasvoi aikoinaan suuri saarni, jonka hänen isänsä oli kaatanut. Kiven luoteispuolella olevalla mäellä on muitakin suuria siirtolohkareita.

### 6. Saarinen Kuustonmaa

#### Jaakobin lähde

PK 1044 02, x=6722 72, y=545 95, z=5

Kuustonmaan niemen koillisrannalla, mökkiteiden risteyksen pohjois-luoteispuolella on kivikkoisen ryteikkö, jossa Antti Lonkin kertoman mukaan on ollut lähde, jota on kutsuttu Jaakobin lähteeksi.



## 7. Ruonkallio, Keskitalo

### "Seilipaatin jäännöksiä"

PK 1044 05, x=6725 16, y=1552 12, z=5  
 Mahalojan pohjoisrannalta, pellon kulmasta, löydettiin vuosisadan alkupuolella, kaivettaessa ojan reunalle karjan juottokuoppaa, veneen kappaleita, joita kuvattiin lähinnä purjeveneen jäännöksiksi. Näytekairalla kokeillen todettiin alueella olevan puuta savessa n. 70 cm:n syvyydessä, mutta puun tarkoitus ei selvinnyt. Tarkastus lokakuussa 1996, oppaana isäntä Antti Keskitalo.

## 8. Kaulakko

### Luolamuodostuma (perimätietoa)

PK 1044 02, x=6720 49, y=548 26, z=5  
 Askaisiin johtavan maantien länsipuolella, Kaulakon risteyksestä pohjoiseen on matala, metsäinen mäki, jonka pohjoiskärjessä, pellon reunassa on suurten siirtolohkareiden ryhmä, jossa kolmen välissä on kaksi luolamuodostumaa. Molemmissa luolissa on suuaukot pohjoiseen ja etelään. Luoliin liittyy perimätieto siellä pakoilleesta miehestä.

## 9. Hietämäki, Peltola

### Palaneita kiviä

PK 1044 02, x=6727 04, y=546 93, z=7,5  
 Peltolan tilan isäntä Kalevi Leino ilmoitti havainneensa palaneita kiviä kanalan kivijalan kulman kohdalla kanalaa rakennettaessa. Paikka sijaitsee Laajoen länsirannalla, parin sadan metrin päässä joesta olevan Pöksmäen kaakkoisrinteellä. Tarkastuksessa kesäkuussa 1996 ulkorakennusten viereisistä maaleikkauksista ei havaittu mitään poikkeavaa, joten kivien tarkoitusperästä ei voi sanoa mitään.



MIETOISTEN MUINAISJÄÄNNÖSINVENTOINTI 1996

Muita kohteita

Ote peruskartasta 1044 02 (1968) 1:20000



MIETOISTEN MUINAISJÄÄNNÖSINVENTOINTI 1996

Muita kohteita

Ote peruskartasta 1044 02 (1968) 1:20000



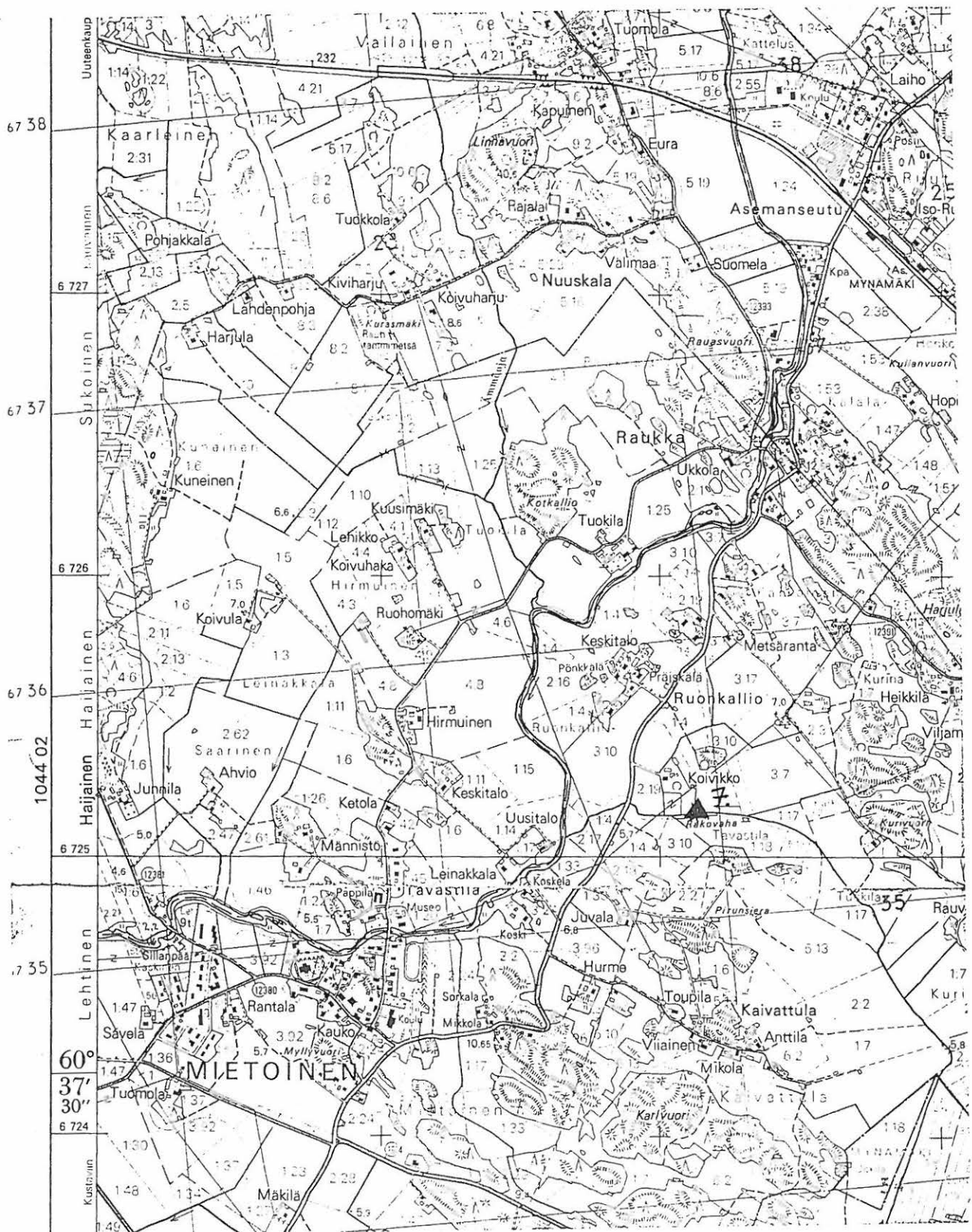


MIETOISTEN MUINAISJÄÄNNÖSINVENTOINTI 1996

Muita kohteita

Ote peruskartasta 1044 02 (1968) 1:20000





MIETOISTEN MUINAISJÄÄNNÖSINVENTOINTI 1996

Muita kohteita

Ote peruskartasta 1044 05 (1984) 1:20000

MIETOISTEN MUINAISJÄÄNNÖSINVENTOINTI 1996  
Diakuvaluettelo (Turun maakuntamuseo TMM)

KD970645	Mietoinen Ranta-Vakkinen	Mettala	Heljä Brusila 5.6.1996
	Ranta-Vakkisten Mettalan mahd. kalmisto/asuinpaikka-alue taustalla olevan metsän rinteessä kuvattuna tieltä etelästä.		
KD970646	Mietoinen Ranta-Vakkinen	Mettala	Heljä Brusila 5.6.1996
	Ranta-Vakkisten Mettalan mahd. kalmisto/asuinpaikka-alue kuvattuna kaakosta.		
KD970647	Mietoinen Ranta-Vakkinen	Mettala	Heljä Brusila 5.6.1996
	Ranta-Vakkisten Mettalan mahd. kalmisto/asuinpaikka-alue kuvattuna luoteesta.		
KD970648	Mietoinen Ranta-Vakkinen	Mettala	Heljä Brusila 5.6.1996
	Ranta-Vakkisten Mettalan mahd. kalmisto/asuinpaikka-alueen kulttuurikerrostumaa koekuopassa, jossa kiveystä.		
KD970649	Mietoinen Saarinen	Saaren kartano	Heljä Brusila 1996
	Saaren kartanon kaakkoispuolisen metsäniemekkeen eteläosassa olevan rakennuksen perustuksen kellari pensaiden seassa.		
KD970650	Mietoinen Valaskallio		Heljä Brusila 1996
	Valaskallion Myllykankareen rautakautinen löytöalue tien ja pellonnurkkauksen välissä. Kuvattu etelästä.		
KD970651	Mietoinen Kaulakko		Heljä Brusila 1996 toukokuu
	Liljendahlin haka kuvattuna etelästä. Rautakautinen löytöalue tien varressa.		
KD970652	Mietoinen Kaulakko		Heljä Brusila 1996 toukokuu
	Liljendahlin haka kuvattuna koillisesta.		
KD970653	Mietoinen Kaulakko	Metsola	Heljä Brusila 1996 toukokuu
	Metsolan rautakautinen asuinpaikka metsärinteessä, kuvattu etelästä.		
KD970654	Mietoinen Kaulakko	Lassila	Heljä Brusila 1996 toukokuu
	Mahdollinen uhrikivi, jonka pinnassa yksi kuoppa. Kuvattu etelästä.		
KD970655	Mietoinen Saarinen	Inonniemi	Heljä Brusila 1996 toukokuu
	Metsäkumpareen lyoteisreunalla kuusien katveessa oleva röykkiö C lounaasta kuvattuna.		

KD970656	Mietoinen Saarinen	Inonniemi	Heljä Brusila 1996 toukokuu
	Metsäkumpareen lakialuetta, jolla kiviröykkiö B.		
KD970657	Mietoinen Saarinen	Inonniemi	Heljä Brusila 1996 toukokuu
	Metsäkumpareen pohjoisreunassa sijaitseva kiviröykkiö A.		
KD970658	Mietoinen Tervoinen	Tervoinen	Heljä Brusila 1996 toukokuu
	Matalan kiviröykkiön sijaintialuetta metsässä kalliokukkulan pohjoisrinteellä.		

## MIETOISTEN MUINAISJÄÄNNÖSINVENTOINTI 1996

## Kinofilmiluettelo (Turun maakuntamuseo TMM)

KF96	5344	Mietoinen Saarinen, Kuustonmaan kaksi pientä kiviröykkiötä rantametsikössä. Kuvattu pohjoisesta.	Heljä Brusila 27.5.1966
KF96	5345	Mietoinen Saarinen, Pyhän Jaakobin lähde metsikössä Kuustonlahdentien N-puolella. Kuvattu lännestä.	Heljä Brusila 27.5.1996
KF96	5346	Mietoinen  Papinniityn röykkiöalue kuvattuna tieltä luoteesta.	Heljä Brusila 27.5.1996
KF96	5347	Mynämäki Nuuskala Rauasvuoren koillisrinteen yläosassa, kalliopaljastuman kupeessa oleva mahd. kivivalli. Kuvattu lännestä.	Heljä Brusila 28.5.1996
KF96	5348	Mietoinen Hiivola Hiivolan Tammimäen länsirinnettä, jossa "ryssänhautoja". Kuvattu pohjoisesta maantieltä.	Heljä Brusila 28.5.1996
KF96	5349	Mietoinen Ranta-Vakkin                      Mettala Mettalan tilaan kuuluvalla nurmirinteelle tehty koekuoppa, jossa tummaa kulttuurimaansek. maata ja kiveystä, mahd. kalmistoa tai asuinpaikkaa. Kuvattu etelä-kaakosta.	Heljä Brusila 5.6.1996
KF96	5350	Mietoinen Ranta-Vakkin                      Mettala Mettalan mahd. kalmisto- tai asuinpaikka-aluetta kuvattuna kaakosta.	Heljä Brusila 5.6.1996
KF96	5351	Mietoinen Ranta-Vakkin                      Mettala Mettalan mahd. kalmisto- tai asuinpaikka-alue kuvattuna luoteesta.	Heljä Brusila 1996
KF96	5352	Mietoinen Ranta-Vakkin                      Mettala Ranta-Vakkisten Mettalan mahd. kalmisto/asuinpaikka-alue taustalla olevan metsän rinteessä pellon reunassa. Kuvattu tieltä etelästä.	Heljä Brusila 5.6.1996
KF96	5353	Mietoinen Saarinen                              Saaren kartano Saaren kartanon kaakkoispuolisen metsäniemekkeen eteläosassa olevan rakennuksen perustuksen kellari pensaiden seassa.	Heljä Brusila 1996
KF96	5354	Mietoinen Valaskallio Valaskallion Myllykankareen rautakautinen löytöalue tien ja pellonnurkkauksen välissä. Kuvattu etelästä.	Heljä Brusila 1996
KF96	5358	Mietoinen Ranta-Vakkin Ranta-Vakkisten Mettalan kalmisto- / asuinpaikka-aluetta metsän reunassa Askaistentieltä kuvattuna.	Heljä Brusila 10.6.1996



KF96	5359	Mietoinen Sydänperä	Sydänperä	Heljä Brusila 1996
		Metsäniemekkeessä pellon takana Sydänperän Kotopellonmäki, jossa "ryssänhautoja".		
KF96	5361	Mietoinen Kumirona	Kumiruona	Heljä Brusila 19.6.1996
		Kumiruonan tilan maalta löydetyn verkonpainon löytöaluetta pellon reunassa kuvan keskipaikkeilla olevan metsäniemekkeen kohdalla.		
KF96	5362	Mietoinen Ranta-Vakkin	Mettala	Heljä Brusila 19.6.1996
		Tulenpitopaikan jäännökset — kivikehä ja hiilen sek. maata — kalliopaljasteisen mäen laella, kalliopaaden itä-koillispuolella. Kuvattu koillisesta.		
KF96	5363	Mietoinen Rauvola		Heljä Brusila 19.6.1996
		Mietoisten keskustan suuntaan avautuvaa viljelysmaisemaa Kurivuoren huipulta koillisesta kuvattuna.		
KF96	5364	Vehmaa Pappila	Peräniitty	Heljä Brusila 1.7.1996
		Pappilan Peräniityn maalta, kallion kupeesta pellon laidasta löydetty kuppikivi.		
KF96	5365	Vehmaa Pappila	Peräniitty	Heljä Brusila 1.7.1996
		Pappilan Peräniityn kuppikiven eteläpuolella olevan matalan röykkiön kiveystä koekuopassa. Kuvattu lännestä.		
KF96	5366	Vehmaa Pappila	Peräniitty	Heljä Brusila 1.7.1996
		Pappilan Peräniityn kuppikiven löytöaluetta kuvattuna lännestä. Kuppikivi kivien joukossa kallion kupeella.		
KF96	5367	Mietoinen Kivivuori	Kivivuori	Heljä Brusila 21.5.1996
		Kivivuoren mäen lounaisrinteessä olevan kivirivin itäosaa idän suunnalta kuvattuna.		
KF96	5368	Mietoinen Kivivuori	Kivivuori	Heljä Brusila 21.5.1996
		Kivivuoren mäen lounaisrinteessä olevaa kiviriviä kuvattuna idästä.		
KF96	5369	Mietoinen Kivivuori	Kivivuori	Heljä Brusila 21.5.1996
		Kivivuoren mäen lounaisrinteessä olevaa kiviriviä kaakosta kuvattuna.		
KF96	5370	Mietoinen		Heljä Brusila 21.5.1996
		Mietoisten, Lemun ja Nousiaisten kuntien rajapyykki Linttisvuoren länsipuolella, kuvattu lounaasta.		
KF96	5372	Mietoinen Mannuinen	Mannuinen	Heljä Brusila 21.5.1996
		Yleiskuva maisemasta Mannuistenvuoren länsipuolella. Metsäniemekkeessä kuvan keskellä vallitus. Kuvattu lännestä.		

KF96	5373	Mietoinen Mannuinen Mannuinen Mannuisten vallituksen sisäpuolen nurmitasannetta etelästä kuvattuna.	Heljä Brusila 1996 toukokuu
KF96	5374	Mietoinen Papinniityn kivilatomus- ja röykkiöaluetta.	Heljä Brusila 1996 toukokuu
KF96	5375	Mietoinen Papinniityn kivilatomus- ja -röykkiöaluetta.	Heljä Brusila 1996 toukokuu
KF96	5376	Mietoinen Hämäläinen Pohjatalo Pohjatalon maalla, kalliorinteen päällä metsikössä oleva kivilatomus A pohjoisesta kuvattuna.	Heljä Brusila 1996 toukokuu
KF96	5377	Mietoinen Hämäläinen Pohjatalo Pohjatalon maalla, kalliorinteen pohjoisosassa maakivien kupeessa oleva kivilatomus kaakosta kuvattuna.	Heljä Brusila 1996 toukokuu
KF96	5378	Mietoinen Hämäläinen Pohjatalo Pohjatalon maalla, kalliorinteen pohjoisosassa maakivien kupeessa oleva kivilatomus lännestä kuvattuna.	Heljä Brusila 1996 toukokuu
KF96	5379	Mietoinen Hämäläinen Pohjatalo Pohjatalon maalla, kalliorinteen pohjoisosassa maakivien kupeessa oleva kivilatomus koillisesta kuvattuna.	Heljä Brusila 1996 toukokuu
KF96	5380	Mietoinen Hämäläinen Pohjatalo Pohjatalon maalla, kalliorinteen pohjoisosassa maakivien kupeessa oleva kivilatomus idästä kuvattuna.	Heljä Brusila 1996 toukokuu
KF96	5381	Mietoinen Hämäläinen Pohjatalo Pohjatalon maalla, kalliolla oleva soikiomainen kivikehä, todennäköisesti myöhäinen.	Heljä Brusila 1996 toukokuu
KF96	5382	Mietoinen Kaulakko Liljendahl Liljendahlin haka kuvattuna etelästä. Rautakauden löytöalue tien varressa.	Heljä Brusila 1996 toukokuu
KF96	5383	Mietoinen Kaulakko Liljendahl Liljendahlin haan aluetta kuvattuna tienristeyksestä pohjoista kohti.	Heljä Brusila 1996 toukokuu
KF96	5384	Mietoinen Kaulakko Liljendahl Liljendahlin haan aluetta kuvattuna tienristeyksestä koillista kohti.	Heljä Brusila 1996 toukokuu
KF96	5385	Mietoinen Kaulakko Liljendahl Liljendahlin haan aluetta kuvattuna tienristeyksestä lounaasta.	Heljä Brusila 1996 toukokuu

KF96	5386	Mietoinen Kaulakko Liljendahl Liljendahlin haan aluetta kuvattuna koillisesta lounaaseen.	Heljä Brusila 1996 toukokuu
KF96	5387	Mietoinen Kaulakko Metsola Rautakauden asuinpaikka-alueita metsärinteessä maantien pohjoispuolella. Kuvattu etelästä.	Heljä Brusila 1996 toukokuu
KF96	5388	Mietoinen Tervoinen Tervoinen Matalan kiviröykkiön sijaintialuetta metsässä kalliokukkulan pohjoisrinteellä.	Heljä Brusila 1996 toukokuu
KF96	5389	Mietoinen Kaulakko Lassila Mahdollinen uhrikivi, jonka pinnassa yksi kuoppa, kuvattu etelästä.	Heljä Brusila 1996 toukokuu
KF96	5390	Mietoinen Runoinen Keihäänkärjen löytöpaikka tien oikealla puolella puiden tienoilla. Kuvattu idästä.	Heljä Brusila 1996 toukokuu
KF96	5391	Mietoinen Saarinen Inonniemi Metsäkumpareen lakialuetta, jolla kiviröykkiö B.	Heljä Brusila 1996 toukokuu
KF96	5392	Mietoinen Saarinen Inonniemi Metsäkumpareen luoteisreunalla kuusien katveessa oleva kiviröykkiö C lounaasta kuvattuna.	Heljä Brusila 1996 toukokuu
KF96	5393	Mietoinen Saarinen Inonniemi Metsäkumpareen pohjoisrinteessä sijaitseva kiviröykkiö A koillisesta kuvattuna.	Heljä Brusila 1996 toukokuu
KF96	5394	Mietoinen Saarinen Inonniemi Metsäkumpare, jolla kolme kiviröykkiötä tieltä pohjoisesta kuvattuna. Röykkiö A rinteessä kuvan keskellä.	Heljä Brusila 1996 toukokuu
KF97	0307	Mietoinen Hietämäki Hietämäen kappelin muistomerkki.	Heljä Brusila 1996 lokakuu
KF97	0312	Mietoinen Harainen Harainen Haraisten talon pihapiirissä, päärakennuksen N-puolella olevaa kumpareta, jolla perimätiedon mukaan ryssänhautoja. Kuvattu pohjoisesta.	Heljä Brusila 23.10.1996
KF97	0313	Mietoinen Ruonkallio Keskitalo Mahalojan rantaa Keskitalon pellon reunassa. Ojan reunasta löydetty veneen — purjeventeen ? — kappaleita kaivettaessa karjalle juottopaikkaa joskus 20-luvun paikkeilla. Kuvattu idästä.	Heljä Brusila 23.10.1996



# MIETOINEN

## Muinaisjäännösinventointi 1996

### Valok. H. Brusila

TMM





# MIETOINEN

Muinaisjäännösinventointi 1996  
Valok. H. Brusila

TMM

