

Esiint. Asto 185 / 3.11.1987

MUHOS

Inventointi 198~~5~~⁵ ja 1986

Helena Taskinen

SISÄLLYS

JOHDANTO	1
MUHOXEN KUNNAN SIJAINTI (Tilaston pohjakartta 1.1.1984 1:4 000 000)	3
KOHDEHAKEMISTO (kohteet numerojärjestyksessä)	4
ESINEHAKEMISTO (esineet numerojärjestyksessä)	7
KOHTEIDEN JAKAANTUMINEN PERUSKARTOILLE	12
YLEISKARTTA (ote Suomen tiekartasta GT 10 ja 12 1:200 000)	13
MUINAISJÄÄNNÖSTEN SELOSTUKSET NUMEROJÄRJESTYKSESSÄ KOhteet, jotka on tarkastettu inventoinnin yhteydessä, mutta jotka eivät ole muinaisjäännöksiä	14
LUETTELO KERTOMUKSEEN KUULUVISTA NEGATIIVEISTA	134
LUETTELO KERTOMUKSEEN KUULUVISTA DIAPOSITIIVEISTA	135
VALOKUVAT	137
	138

JOHDANTO

Oheisen Muhoksen inventoinnin maastotyöt on tehty syys-lokakuussa 1985 (5 päivää) ja 1.9.-26.9.1986 välisenä aikana. Työn kustansi Pohjois-Pohjanmaan seutukaavaliitto ja inventointityön kustannukset jälkitöineen olivat noin 25 000 mk.

Inventoinnin valmistelun lähtökohtana olivat museoviraston esihistorian toimiston arkiston tiedot Muhoksen muinaislöydöistä ja -jäännöksistä. Inventointityössä on käytetty myös A.H. Snellmanin vuodelta 1887 olevaa teosta Oulun kihlakunta. Muinaistieteellisiä ja historiallisia lehtiä (SMYA IX), vuodelta 1954 olevaa teosta Entinen Oulujoki sekä Matti Huurteen Oulujokivarren inventointikertomusta vuodelta 1954.

Inventoinnissa on pyritty ensi sijassa selvittämään löydettyjen muinaisesineiden löytöpaikat mahdollisimman tarkoin. Arkistotiedoissa mainittu löytöpaikka, esim. tila, etsittiin peruskartoilta. Jos paikkaa ei ollut peruskartoilla, asiaa tiedusteltiin paikkakuntalaisilta. Joidenkin esihistoriallisten löytöjen löytöpaikkoja ei ollut enää mahdollista saada selville, sillä jotkut näistä esineistä oli löydetty jo 1800-luvun lopulla, eikä niistä ollut tarkkoja löytötietoja. Vanhojen löytöjen paikallistamisen lisäksi pyrittiin etsimään uusia muinaisjäännöskohteita. Varmoja, kiinteitä, esihistoriallisia kohteita löydettiin inventoinnin yhteydessä yhteensä viisi kpl.

Uusia paikkakuntalaisten hallussa olleita löytöjä saatiin 2 kpl, jotka molemmat ovat kivikautisia löytöjä.

Selville saadut löytöpaikat on merkitty peruskarttakopioille 1:20 000. Jos esineen tarkkaa löytöpaikkaa ei tiedetä, on kartalle merkitty sen tilan päärakennuksen sijainti, jonka mailta esine on löydetty. Muinaisjäännösten selostuksissa on ilmoitettu löytöpaikojen koordinaatit peruskoordinaatistossa.

Kiinteistä muinaisjäännöksistä on otettu valo- ja diakuvia.

Kertomuksen lopussa on luettelo kohteista, jotka on käyty tarkastamassa, mutta jotka eivät ole muinaisjäännöksiä.

On selvää, ettei inventoinnissa voitu saada selville kaikkia Muhoksen kunnan alueella sijaitsevia muinaisjäännöksiä. Sekä kivi- että metallikautisia muinaisjäännöksiä on varmasti vielä löytymättä. Tämä selvitys antaa kuitenkin jonkinlaisen pohjan jatkotutkimuksille.

Inventoinnin perusteella tunnetaan Muhokselta kiinteitä muinaisjäännöksiä seuraavasti:

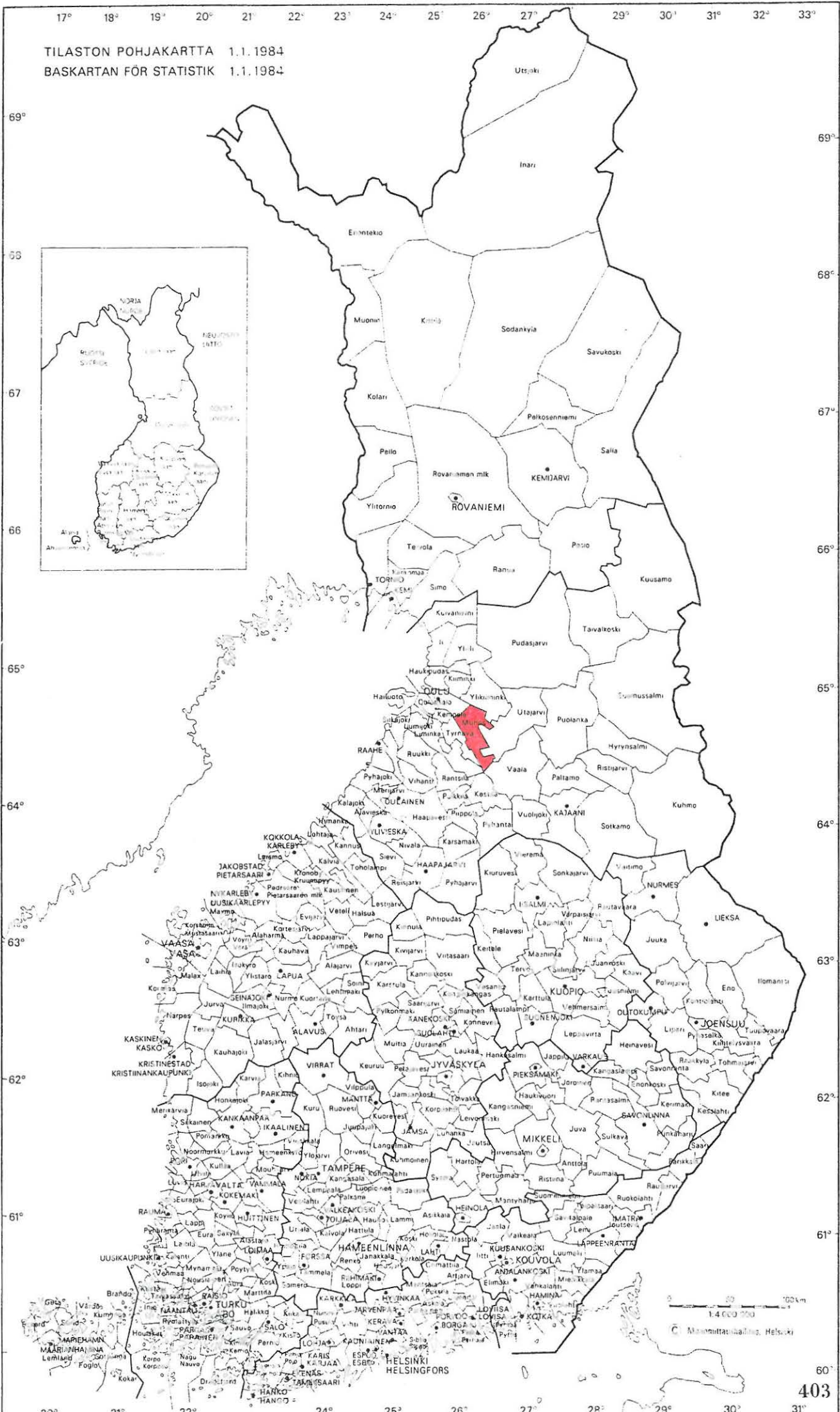
- kivikautisia asuinpaikkoja 5 kpl
- kivikautisia-varhaismetallikautisia asuinpaikkoja 1 kpl
- jätinkirkkoja 1 kpl
- kiviröykkiökohteita 4 kpl

Helsingissä 15. huhtikuuta 1987



Helena Taskinen

TILASTON POHJAKARTTA 1.1.1984
BASKARTAN FÖR STATISTIK 1.1.1984



MAANMITTAUSHALLITUKSEN KARTTOGRAFINEN OSASTO

MAANMITTAUSHALLITUKSEN KARTTOGRAFINEN OSASTO

KOHDEHAKEMISTO (kiinteät muinaisjäännökset alleviivattu)

kohteen nro	kylä	löytöpaikka	löytöpaikan määrittäminen
1	Laitasaari	Jättiläissaari	<u>jätinkirkko</u>
2	Laitasaari	Laivasuo	"hirsilava"
3	-	-	-
4	Pyhänsivu	Honkala	kivipato
5	Pyhänsivu	Honkala	<u>kivikautinen asuinpaikka</u>
6	Pyhänsivu	Tahvolan Heikkilä	<u>kivikautinen asuinpaikka</u> ja pronssikautinen löytöp.
7	Laitasaari	Mäkelä	kiviesineen löytöpaikka
8	ks. Oulu 40		
9	ks. Oulu 41		
10	Laitasaari	Kohtavaara	kiviröykkiöitä (?), epämääräinen kohde
11	ks. Oulu 42		
12	Laitasaari	Jättiläiskangas	kiviröykkiö (?), epämääräinen
13	Muhosperä	Karjalaisvaara	kivettyjä kuoppia (?), epämääräinen
14	Laitasaari	Kosula	kiviesineen löytöpaikka
15	Muhos	Kaipola	kiviesineen löytöpaikka
16	Laitasaari	Leppiniemi	kiviesineen löytöpaikka
17	Muhos	Palmi	kiviesineen löytöpaikka
18	Laitasaari	Rönkkö	kiviesineen löytöpaikka
19	Pyhänsivu	Pelkosen mökin pelto, Ollin tila (?), Oisavanojan pohja läheltä Ollin taloa	kiviesineiden löytöp.

20	Pyhänsivu	Nykyri	kiviesineiden löytöpaikka
21			kiviesineen löytöpaikka
22	Muhos	Kieksi	1) kiviesineiden löytöpaikka 2) <u>kivikautinen asuinpaikka</u>
23	Sanginjoki	Pesola	kiviesineen löytöpaikka
24	Suokylä	Kenttälä	"kiviesineen löytöpaikka"
25	Muhos	Lotto	kiviesineen löytöpaikka
26	Leppiniemi	Leppiniemi	kiviesineiden löytöpaikka
27	Sanginjoki	Keskiaho	kiviesineiden löytöpaikka
28	Kylmälä	Valkola	kiviesineiden löytöpaikka
29	Kylmälä	Ala-Kärsämä	kiviesineiden löytöpaikka
30	Kylmälä	Yli-Kärsämä	kiviesineen löytöpaikka
31	Laitasaari	Tikkula	kiviesineen löytöpaikka
32	Laitasaari	Lusikkakoski	kiviesineen (-esineiden) löytöpaikka
33	Pyhänsivu	Vimpari eli Pälli	kivikautinen asuinpaikka (tuhoutunut)
34	Pyhänsivu	Häikiö	kiviesineiden löytöpaikka, kivikautinen asuinpaikka?
35	Laitasaari	Tapio	kiviesineiden löytöpaikka
36	Muhos	Lohela	rautakirveen ja kivitaltan löytöpaikka
37	Pyhänsivu	Uusitalo	kiviesineen löytöpaikka
38	Kylmälä	Rokuanvaara	kiviesineen löytöpaikka
39	Kylmälä	Pelsonsuon laita	kiviesineen löytöpaikka
40	Laitasaari	Hangaskankaan Halosentörmä	<u>kivikautinen-varhaismetalli- kautinen asuinpaikka</u>
41	Muhos	Leppiniemi koe- laitoksen pelto	kiviesineen löytöpaikka

42	Laitasaari	Alakangas	kiviesineen löytöpaikka
43	Muhos	Konttila, Pokilan kangas	kiviesineen löytöpaikka
44	Sanginjoki	Koskenniska	kivi- ja rautakautinen löytöpaikka
45	Muhos	-	kiviesineen löytöpaikka, epämääräinen
46	Muhos	Takalo	kiviesineen löytöpaikka
47	Laitasaari	Inkala	kiviesineen löytöpaikka
48	Muhos	Montankoski	kiviesineen löytöpaikka
49	Laitasaari	Kekkola	rautaesineiden löytöpaikka
50	Muhos	Autio	rautaesineen löytöpaikka
51	Kylmäla	Rokuuvaara	rautakautisen esineen löy- töpaikka
52	ks. Utajärvi		
53	Muhos	Teerikangas	epämääräinen tiedonanto
54	Muhos	Juvani	kiviesineiden löytöpaikka
55	Muhos	Keskusasema	kiviesineen löytöpaikka
56	Laitasaari	Paasila	kiviesineen löytöpaikka
57	Laitasaari	Jäkinalmi	<u>kiviröykkiöitä</u>
58	Laitasaari	Ylä-Kauppi	kiviesineiden löytöpaikka
59	Laitasaari	Paloharju	<u>kiviröykkiö (?)</u>
60	Muhos	Karjasuo-SW	<u>kiviröykkiöitä (?)</u>
61	Laitasaari	Lumiainen	<u>kivikautinen asuinpaikka (?)</u>
62	Laitasaari	Laitakangas	<u>kivikautinen asuinpaikka (?)</u>
64	Hyrkäs	Niemi	kivetty tulisija, hist.aika?
65	Pyhänsivu	Oksa	pronssikautisen suksen löytöpaikka
66	Pyhänsivu	Haaposaari	työstettyjen puiden ja puesineiden löytöpaikka

ESINEHAKEMISTO

"kivikaudelta"

KM 515	kivitaltta	ks. Muhos 14
KM 1586	keihäänkärki	löytöpaikka tuntematon
KM 1893:1	varsireiällinen otanuija	ks. Muhos 15
KM 2114:1	kiviesine	ks. Muhos 16
KM 2254	kivitaltta	ks. Muhos 17
KM 2302:4	kivitaltta	ks. Muhos 18
KM 2508:56	kivitaltta	ks. Muhos 19
KM 2508:57	kivitaltta	ks. Muhos 19
KM 2508:58	kivitaltta	ks. Muhos 19
KM 2508:59	reikäkivi	ks. Muhos 20
KM 2508:60	kiviesineen katkelma	ks. Muhos 5
KM 2508:61	kivitaltta	ks. Muhos 5
KM 2508:62	kiviesine	ks. Muhos 34
KM 2508:63	kivitaltta	ks. Muhos 6
KM 2508:64	reikäkivi	ks. Muhos 21
KM 2508:65	kivikirves	ks. Muhos 22
KM 2508:66	tuura	ks. Muhos 23
KM 2508:67	"ukonkynsi"	ks. Muhos 24
KM 2508:68	kivikirves	ks. Muhos 25
KM 2720	kivitaltta	ks. Muhos 26
KM 2871:1	kivikirves	ks. Muhos 27
KM 2871:2	tuura	löytöpaikka tuntematon
KM 2871:3	kivitaltta	ks. Muhos 7
KM 2899:1	kourutaltta	ks. Muhos 28
KM 2899:2	kivitaltta	ks. Muhos 28
KM 2899:3	kivitaltta	ks. Muhos 29
KM 2899:4	kourutaltta	ks. Muhos 29

KM 2899:5	kivitaltta	ks. Muhos 30
KM 3011:2	reikäkivi	ks. Muhos 31
KM 3039:3	kivilaaka	ks. Muhos 32
KM 3045:23	tuura	ks. Muhos 6
KM 3045:24	kivitaltta	ks. Muhos 6
KM 3045:25	kivitaltta	ks. Muhos 6
KM 3045:26	kivitaltta	ks. Muhos 6
KM 3045:27	kiviesine	ks. Muhos 6
KM 3045:28	kivitaltta	ks. Muhos 5
KM 3045:29	kivitaltta	ks. Muhos 6
KM 3045:30	kivitaltta	ks. Muhos 33
KM 3045:33	kivitaltta	ks. Muhos 20
KM 3045:35	kiviesine	ks. Muhos 34
KM 3045:36	reikäkivi	ks. Muhos 34
KM 3053:1	kivikirves	ks. Muhos 35
KM 3053:2	hioinkivi	ks. Muhos 26
KM 3713:2	reikäkivi	ks. Muhos 6
KM 3713:3	kivitaltan katkelma	ks. Muhos 6
KM 3713:4-11	kiviesineitä	ks. Muhos 5
KM 3713:12-14	kiviesineitä	ks. Muhos 33
KM 3713:15	kivitaltta	ks. Muhos 36
KM 3713:41	kiviesine	löytöpaikka tuntematon
KM 3735:3-4	kiviesineitä	ks. Muhos 5
KM 3735:5-7	kiviesineitä	ks. Muhos 5
KM 3735:8	kivitaltta	ks. Muhos 5
KM 3871:60	kaivauslöytöjä	ks. Muhos 5
KM 3871:61	kivitaltta	ks. Muhos 33
KM 3871:62	tuura	ks. Muhos 33
KM 3871:63	käyrä kiviase	ks. Muhos 37

KM 3999:1	hioinkivi	ks. Muhos 33
KM 3999:2	hioinkiven katkelma	ks. Muhos 5
KM 3999:3-5	kiviesineitä	ks. Muhos 6
KM 5862:1-3	kiviesineitä	ks. Muhos 6
KM 7464:1	kivitaltta	ks. Muhos 38
KM 7464:4	kivitaltta	ks. Muhos 39
KM 8746	kivikirves	ks. Muhos 40
KM 9260:1	keihäänkärki	ks. Muhos 5
KM 9260:2	kivikirves	ks. Muhos 5
KM 9260:7	kivikirves	ks. Muhos 34
KM 9260:11	reikäkivi	ks. Muhos 41
KM 10999	tuuran teelmä	ks. Muhos 42
11756:1-21	kiviesineitä	ks. Muhos 5
KM 13606:1-8	asuinpaikkalöytöjä	ks. Muhos 40
KM 13607	kivikirves	ks. Muhos 22
KM 14332	reikäkivi	ks. Muhos 43
KM 17646:1-195	kaivauslöytöjä	ks. Muhos 40
KM 20062	tuura	ks. Muhos 54
KM 23046:1-2	kiviesineitä	ks. Muhos 54
KM 23178	asuinpaikkalöytöjä	ks. Muhos 40
KM 23251	kiviesine	ks. Muhos 6
KM 23256	tuura	ks. Muhos 56
KM 23555	kvartsi-iskoksia	ks. Muhos 62
KM 23556	asuinpaikkalöytöjä	ks. Muhos 61
Oulu 253	kivikirves	ks. Muhos 44
Oulu 499-507	kiviesineitä	ks. Muhos 5
Oulu 522	kivikirves	ks. Muhos 45
Oulu 523	reikäkivi	ks. Muhos 47
Oulu 530	kiviesine	ks. Muhos 48
Oulu 717	kivikirves	ks. Muhos 44

Oulu 920	kivikirves	ks. Muhos 5
Oulu 933	kivitaltan katkelma	ks. Muhos 5
Oulu 938	kiviesine	ks. Muhos 5
Oulu 986	kivitaltan katkelma	ks. Muhos 5
Oulu 1497	kiviesine	ks. Muhos 5
Oulu 1566	kivikirves	ks. Muhos 45
Oulu 1567	reikäkivi	ks. Muhos 16
Oulu 4492	tuura	ks. Muhos 16
Oulu 4543	kivitaltta	ks. Muhos 26
PPM 6656	kourutalтта	ks. Muhos 55
PPM 6683:1-4	kiviesineitä	ks. Muhos 5

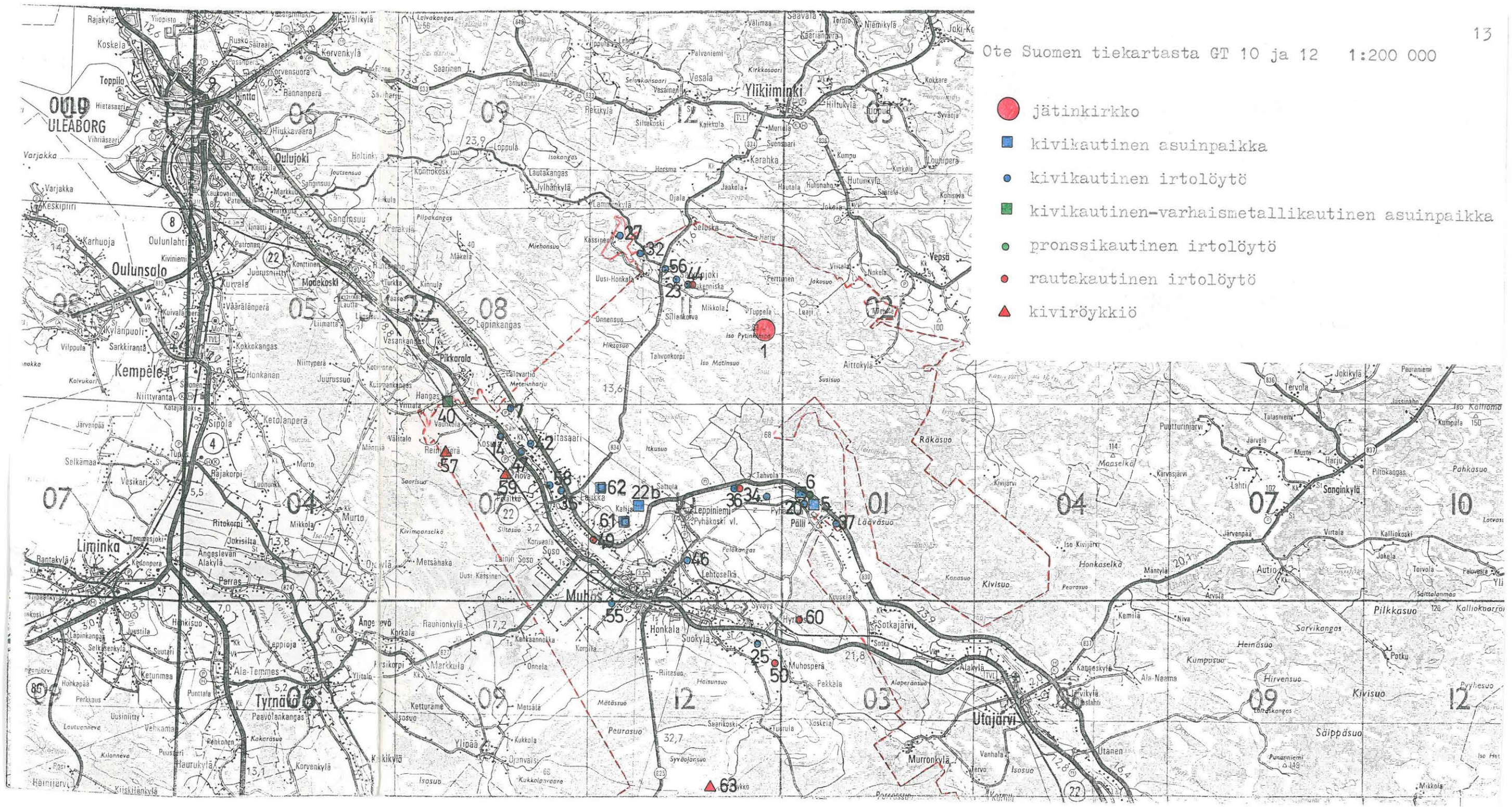
"pronssi- ja rautakaudelta"

KM 2508:104	rautakirves	ks. Muhos 36
KM 2871:5	tuluskivi	ks. Muhos 44
KM 3045:37	pronssikirveen	
	valinmuotti	ks. Muhos 6
KM 3427:1	rautakaplaista	ks. Muhos 49
KM kansatiet. os. 8226	suksi	ks. Muhos 65
Oulu 2235	putkellinen rauta-	
	keihäänkärki	ks. Muhos 50
Oulu, parturi H.J. Kestilän		
kokoelmat n:o 2	tuluskivi	ks. Muhos 51

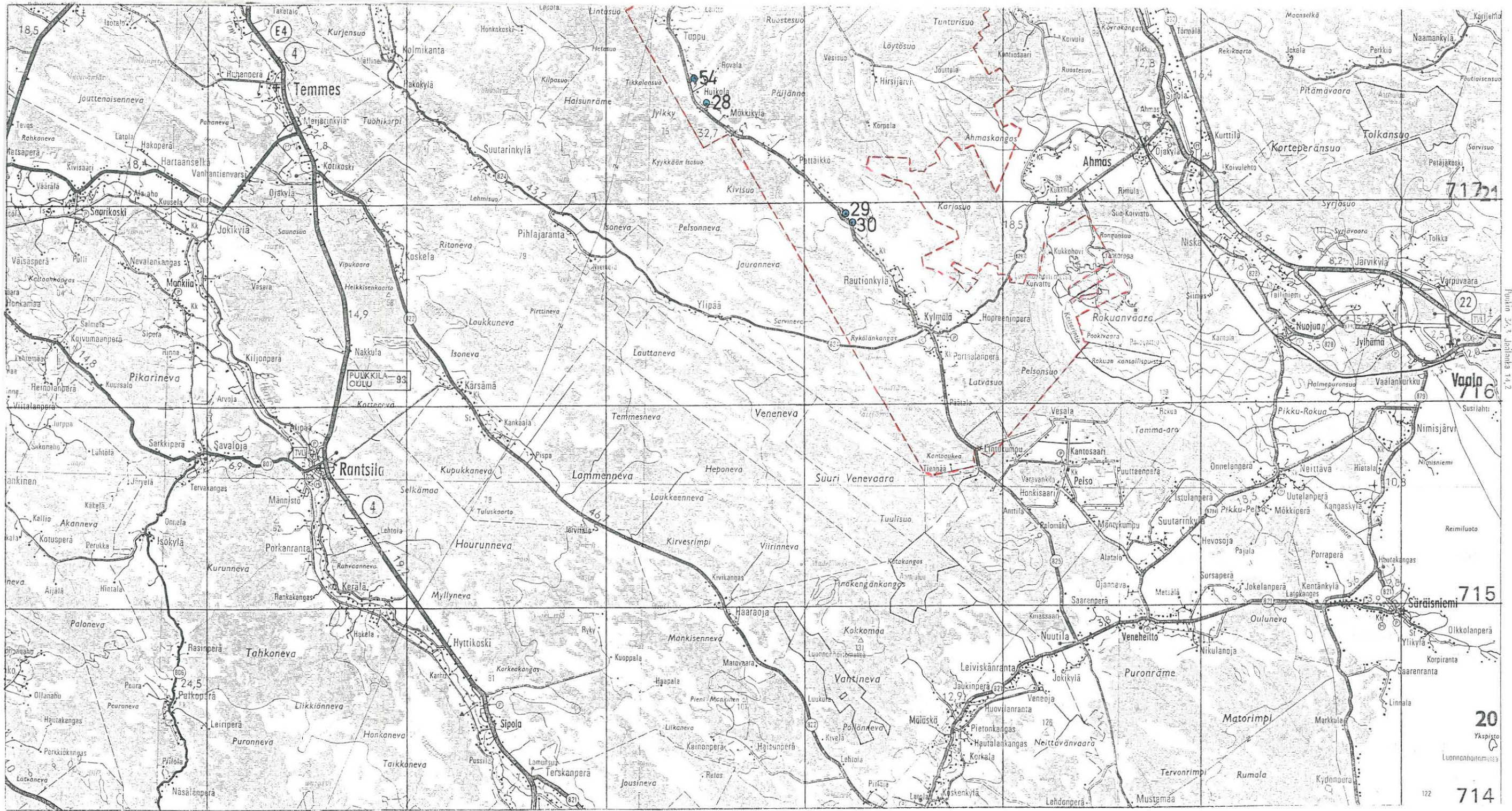
KOHTEIDEN JAKAANTUMINEN PERUSKARTOILLE

<u>Peruskartan numero ja nimi</u>	<u>Kohteen numero</u>
3421 11 HUIKOLA	28, 54
3421 12 HYRKÄS	17, 24, 25, 50, 55, 63-64
3422 07 LAITASAARI	7-9, 11-12, 14, 18, 35, 42, 47, 57-59
3422 08 PIKKARALA	40
3422 10 MUHOS	15-16, 22, 26, 34, 36, 41, 43, 46, 48-49, 61-62, 65
3422 11 SANGINJOKI	1-2, 10, 23, 27, 31-32, 44, 56
3423 01 KYLMÄLÄ	29-30
3423 03 MURRONKYLÄ	13, 45, 53, 60, 67
3423 04 ROKUANVAARA	38-39, 51
3424 01 PÄLLI	46, 19-21, 33, 37, 66

Ote Suomen tiekartasta GT 10 ja 12 1:200 000



- jätinkirkko
- kivikautinen asuinpaikka
- kivikautinen irtolöytö
- kivikautinen-varhaismetallikautinen asuinpaikka
- pronssikautinen irtolöytö
- rautakautinen irtolöytö
- ▲ kiviröykkiö



Puolikas
1:42

20
Yksipisto

122 714

MUHOS 1

Peruskartta 3422 11 SANGINJOKI

x = 7203 82

y = 3458 92

z = 82,5

Kylä: Laitasaari

Löytöpaikka: Jättiläissaari

- jätinkirkko, luokka I

Tila: Koivikko RN:o 39:11

Maanomistaja 1986: Suomen valtio

Tutkimukset:

Löydöt:

Jättiläissaari sijaitsee noin 14 km koilliseen Muhoksen kirkosta, noin 8 km pohjoiseen Oulujoesta, noin 1,4 km kaakkoon Pirttijärvestä ja noin 200 m etelään Sanginjoesta. Jättiläissaari on 350 x 150 metriä kooltaan oleva metsäsaareke laajan suoalueen keskellä. Jätinkirkko sijaitsee tämän saarekkeen korkeimmalla kohdalla.

Jätinkirkon koko on noin 20 x 16 m. Valliosa on noin 4 m leveä ja vallin korkeus noin 60 cm korkeimmillaan. Keskeellä jätinkirkkoalueen keskustaa on kaksi hyvin matalaa kivikasaa, joiden halkaisija on noin 2 m ja korkeus 10-20 cm. Molempien kivikasojen keskellä on noin 0,5 m halkaisijaltaan oleva kuopanne. Jätinkirkon kohdalla kasvaa koivikkoa, jossa on myös muutamia mäntyjä ja katajia.

Kohde on tarkastettu 26.9.1985.

Lähteitä: Snellman, A.H. 1887. Oulun kihlakunta. Muinaistieteellisiä ja historiallisia lehtiä. SMYA IX. Helsinki 1887.
(s. 81-82, 98)

Valokuvat: kuva 1 (F. 64924, 68235-36)

Diapositiivit: 10778-79

Ks. yleiskarttaa s. 16

- Lisäyksiä:

Ote peruskartasta 1:20 000 3422 11 SANGINJOKI (1981)



3457

3458

3459

7206

7205

7204

7203

MUHOS 2

Peruskartta 3422 11 SANGINJOKI

x = 7204 25

y = 3455 65

z = 67,5-70

Kylä: Laitasaari

Löytöpaikka: Laivasuo

- "hirsilava", ajoitus epäselvä

Tila: Koivuranta RN:o 35:32

Maanomistaja 1986: Korivaara Marja-Terttu, 91500 MUHOS

Tutkimukset: -

Löydöt: -

"Hirsilava" sijaitsee Oulujoen pohjoispuolella ja Sanginjoen eteläpuolella, Muhoksen kirkosta noin 14 km pohjoiskoilliseen, Pirttijärveen laskevan Pirttiojan suusta noin 1,3 km länsilounaaseen, avoimella, ruohoisella Laivasuo -nimisellä suoalueella.

"Hirsilava" on kooltaan noin 20 x 16-20 m. Hirret ovat halkaistuja ja noin 20 cm syvällä suossa. Hirsien "kerrotaan" olleen aikaisemmin syvemmillä, mutta suoalueen ojituksen johdosta ne ovat nousseet pinnemmäksi. Hirsissä on havaittavissa kirveellä(?) työstön jälkiä.

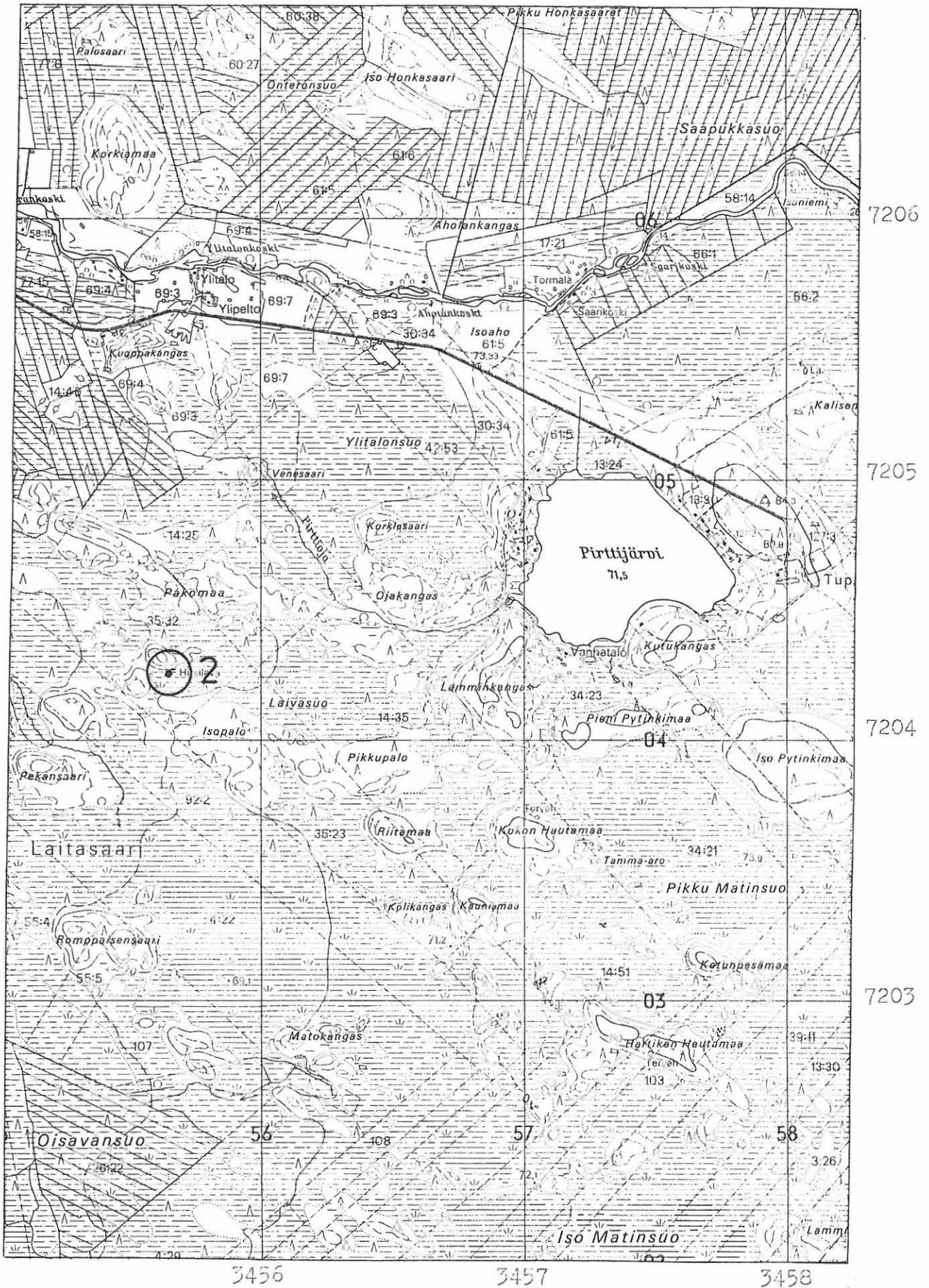
"Hirsilava" on tarkastettu inventoinnin yhteydessä 15.9.1986.

Valokuvat: kuva 2 (F. 68237-38)

Diapositiivit: -

Ks. peruskarttaa s. 18

- Lisäyksiä:



MUHOS 3

Peruskartta 3424 01 PÄLLI

x = 7191 25

y = 463 65

z = 72,5 (kohteen arveltu sijainti)

Muhoksen muinaisjäännösluettelossa on numerolla 3 mainittu Korkeamaa, Hiidenlinna eli Kalevanpojan linna -niminen jätinkirkkokohde. Sen sijainniksi on aiemmin ilmoitettu peruskartta 3423 03 MURRONKYLÄ, ruutu 88/61. Sijaintitieto on kuitenkin virheellinen.

Korkeamaa -nimisellä kohteella tarkoitetaan mahdollisesti Utajärven kunnan alueella olevaa, Oulujoessa sijaitsevaa Korkeamaa -nimistä saarta, jonka tarkka sijainti ilmenee yllä olevista koordinaateista.

Utajärven kunnan alueella olevaa Korkeamaa -nimistä saarta ei ole tarkastettu Muhoksen kunnan inventoinnin yhteydessä.

- Lisäyksiä:

MUHOS 4

Peruskartta 3424 01 PÄLLI
ruutu 94/61

Kylä: Pyhänsivu

Löytöpaikka: Honkala

- kivipato, historiallinen aika?, luokka III

Kivipato on sijainnut Pyhänsivun Honkalan kohdalla Oulujoessa. Kivipato on nyt tuhoutunut Oulujoen säännöstely- ja voimalaitostöissä.

Lähteitä: Snellman, A.H. 1887. Oulun kihlakunta. Muinaistieteellisiä ja historiallisia lehtiä. SMYA IX. Helsinki 1887. (s. 124).
Suomen maa XI:1. Helsinki 1929. (s. 292).

MUHOS 5

Peruskartta 3424 01 PÄLLI

x = 7194 68

y = 461 75

z = 60-70

Kylä: Pyhänsivu

Löytöpaikka: Honkala

- kivikautinen asuinpaikka, luokka II

Tila: Purola RN:o 6:30

Maanomistaja 1986: Lauri ja Selma Honkanen, Tuomikoski, 91430 LEPPINIEMI

Tutkimukset: Appelgren 1900 (kaivaus), Huurre 1954 (inventointi), Kopisto 1969 (kaivaus)

Löydöt: KM 2508:60, 61, KM 3045:28, KM 3713:4-11, KM 3735:3-8, KM 3871:1-60, KM 3999:2, KM 9260:1-2, KM 11756:1-21, Oulu 1497-1518, Oulu 499-507, Oulu 920, Oulu 933, Oulu 938, PPM 6683:1-4, Oulu 986, KM 18561:1-56

Honkalan kivikautinen asuinpaikka sijaitsee noin 10 km Muhoksen kirkosta itäkoilliseen, Oulujoen pohjoispuolella, nykyisen Purola -nimisen tilan maalla, viljelyspellolla.

Kuvassa 3 (ks. s. 139) on nähtävissä maisemakuva Honkalan kivikautisesta asuinpaikka-alueesta sekä Purolan tilan asuinrakennus. Kuvassa 4 (ks. s. 139) on Kopiston kaivauksen (vuoden 1969) jälkeen peltotöissä löytyneitä kiviesineitä.

Sivulla 23 on peruskarttakopio, johon on merkitty arvioidut kaivauspaikat sekä maanomistajan ilmoittama alue, josta peltotöissä on tullut esille kiviesineitä.

Kohde on tarkastettu 30.9.1985

Lähteitä: Ailio, Julius. 1909. Die steinzeitlichen Wohnplatzfund in Finland. I, II. Helsingfors 1909. (s. 116-121, 261, Tafel 8, 1-14)

Entinen Oulujoki. Helsinki 1954. (s. 18-20, 26)

Huurre, Matti. 1983. Pohjois-Pohjanmaan ja Lapin esihistoria. Pohjois-Pohjanmaan ja Lapin historia I. Kuusamo 1983.

Snellman, A.H. 1887. Oulun kihlakunta. Muinaistieteellisiä ja historiallisia lehtiä. SMYA IX. Helsinki 1887.

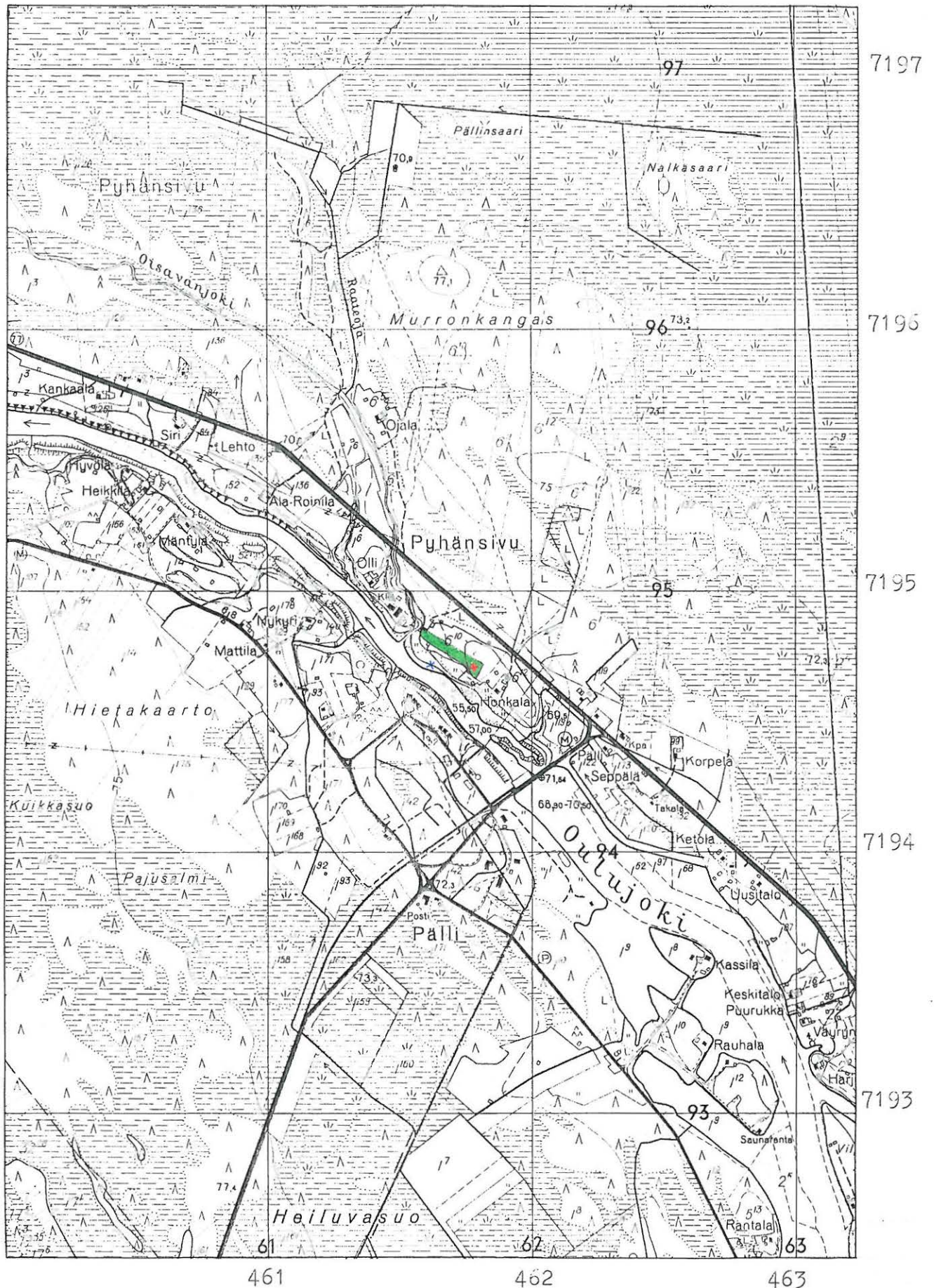
Valokuvat: kuva 3 (f. 64927, 64929, 64931), kuva 4 (f. 68239)

Diapositiivit: 10774-10777

Ks. peruskarttaa s. 24

- Lisäyksiä:

Ote peruskartasta 1:20 000 3424 01 PÄLLI (1967)



x A. Kopiston kaivauspaikka 1969

x Appelgrenin kaivauspaikka 1900

Alue, jolta tullut esille
kiviesineitä peltotöiden
yhteydessä (maanom. ilm.)

MUHOS 6

Peruskartta 3424 01 PÄLLI

x = 7195 56

y = 460 72

z = 60-65 (arvioitu entisen Heikkilän torpan asuinrakennuksen sijainti)

Kylä: Pyhänsivu

Löytöpaikka: Tahvolan Heikkilä

- kivikautinen asuinpaikka, pronssikautinen löytöpaikka, luokka II

Tila: Lehto RN:o 1:84

Maanomistaja 1986: Eino ja Aino Siekkinen, 12 Lehto, 91500 MUHOS

Tutkimukset: -

Löydöt: KM 3045:23-25, 26-27(?), 29(?), ³⁷~~37~~3713:2-3(?), 3999:3-5, 5862:1-3, 23251

Entinen Pyhänsivun Tahvolan Heikkilän torppa on sijainnut noin 9,5 km Muhoksen kirkosta koilliseen, Tahvolan tilan päärakennuksesta noin 950 m itäkaakkoon, Oulujoen pohjoispuolella. Heikkilän torpan sijainti on merkitty kartalle (yllä olevat koordinaatit) Eino Vimparin (os. Pyhänsivu) ja Jaakko Vimparin (os. Hyrkäs) tiedonantojen perusteella.

Löytöluettelossa kysymysmerkillä (?) mainittujen esineiden löytökohtaksi on mainittu Tahvolan tila. Todennäköisesti esineiden löytöpaikka on kuitenkin Heikkilän torpan alue, mutta löytötiedoissa tullut mainittua vain päätilan nimi.

Entinen Tahvolan Heikkilän torpan alue on nyt viljelysmaata.

Lähteitä: Ailio, Julius. 1909. Die steinzeitlichen Wohnplatzfunde in
Finland. I. II. Helsingfors 1909. (s. 115, 122)
Entinen Oulujoki. Helsinki 1954. (s. 22, 30)
Huurre, Matti. 1983. Pohjois-Pohjanmaan ja Lapin esihisto-
ria. Pohjois-Pohjanmaan ja Lapin historia I. Kuusamo 1983.
(s. 268)
Snellman, A.H. 1887. Oulun kihlakunta. Muinaistieteellisiä
ja historiallisia lehtiä. SMYA IX. Helsinki 1887. (s. 29)

Valokuvat: -

Diapositiivit: -

Ks. peruskarttaa s. 24

- Lisäyksiä:

MUHOS 7

Peruskartta 3422 07 LAITASAARI

x = 7199 68

y = 3445 94

z = 30-32,5 (vanhan asuinrakennuk-
sen koordinaatit)

Kylä: Laitasaari

Löytöpaikka: Mäkelä

- kiviesineen löytöpaikka

Tila: Pieni Mäkelä RN:o 19:41

Maanomistaja 1986: Roininen Kauko(?), 91400 JOKIRANTA

Tutkimukset: -

Löydöt: KM 2871:3 (kivitaltta)

Mäkelän tila sijaitsee Laitasaaren kylässä, noin 10,5 km luoteeseen Muhoksen kirkosta, Junnonojan suusta noin 700 m pohjoiseen, Oulujoen pohjoispuolella. Kivitaltta on löydetty Mäkelän talon läheisyydestä ja museon kokoelmiin se on tullut vuonna 1893. Esine oli löytynyt talon läheisyydestä uudispetoa raivattaessa ja samalta tilalta "kerrotaan" löytyneen muitakin kiviesineitä, jotka kuitenkin olivat joutuneet hukkaan.

Nyt esineen löytökohtaa ei ollut enää mahdollista saada selville, sillä sen löytymisestä ei muistettu kuullun. Esineen löytökohdaksi on merkitty 1800-luvun lopun Mäkelän tilan asuinrakennuksen sijainti.

Kohde on tarkastettu 11.9.1986

Lähteet: Ailio, Julius. 1909. Die Steinzeitlichen Wohnplatzfunde in
Finland. I, II. Helsingfors 1909. (s. 121)

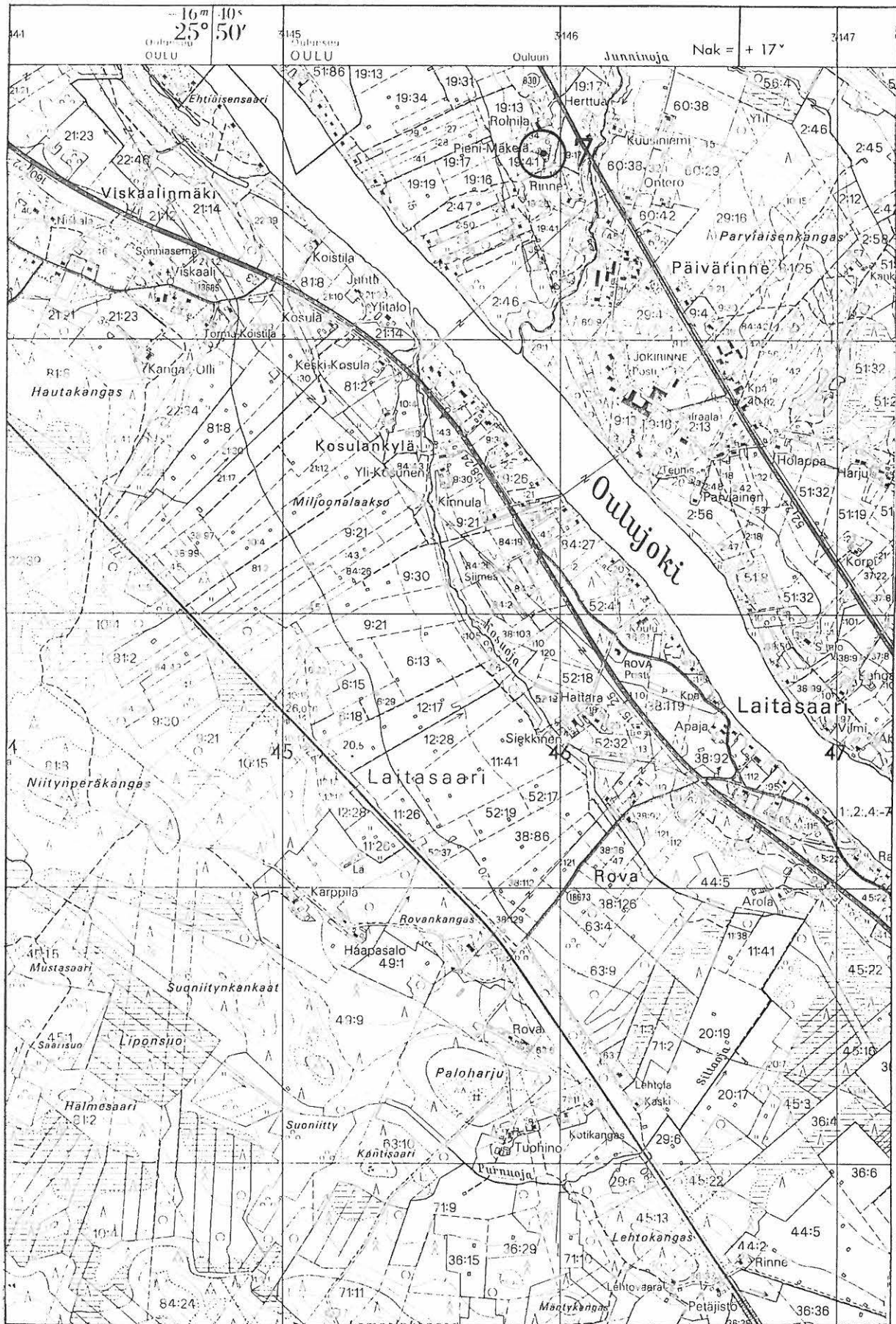
Valokuvat: -

Diapositiivit: -

Ks. peruskarttaa s. 28

- Lisäyksiä:

Ote peruskartasta 1:20 000 3422 07 LAITASAARI (1981)



MUHOS 8
(ks. Oulu 40)

Peruskartta 3422 07 LAITASAARI

x = 7199 83

y = 3441 18

z = 27,5-30

Kylä: Pikkarala

Löytöpaikka: Tuohinonsaari

- kiviröykkiö, luokka II

Tuohinonsaaren kiviröykkiökohteen tarkka sijainti ei ole ollut aiemmin tiedossa, josta johtuen se on ollut virheellisesti merkittynä Muhoksen muinaisjäännösluetteloon. Tuohinonsaari sijaitsee kuitenkin Oulun kaupungin puolella ja on sen vuoksi nyt siirretty Oulun muinaisjäännösluetteloon Oulu 40 -numerolle.

MUHOS 9

(ks. Oulu 41)

Peruskartta 3422 07 LAITASAARI

x = 7199 72

y = 3441 56

z = 25-27,5

Kylä: Pikkarala

Löytöpaikka: Pieni Jättisaari

- kiviröykkiö, luokka II

Pieni Jättisaari -kiviröykkiökohde on ollut merkittynä Muhoksen muinaisjäännösluetteloon numerolla 8. Kohde sijaitsee kuitenkin Oulun kaupungin puolella, josta johtuen se on siirretty Oulun muinaisjäännösluetteloon Oulu 41 -numerolle.

MUHOS 10

Peruskartta 3422 11 SANGINJOKI

ruutu 06/54

Kylä: Laitasaari

Löytöpaikka: Kohtavaara

- 4 kiviröykkiötä?

Kohtavaaralla, Koskenniskan eli Vaaran tilan maalla, Sanginjoen pohjoispuolella, Pesolan ja Vaaran välisellä korkeimmalla kohdalla on ilmoitettu olevan 4 kiviröykkiötä, jotka olisivat halkaisijaltaan noin 5 m (Europaeus 1909, 106 ja SM 1898, 31).

Mainitulla paikalla ei inventoinnin yhteydessä havaittu mitään muinaisjäännökseen viittaavaa.

Lähialueen taloissa ei myöskään tiedetty eikä muistettu koskaan kuullun mainituista kiviröykkiöistä.

Tieto Kohtavaaran kiviröykkiöstä on epämääräinen ja tarkistamaton.

Lähteitä: Europaeus, Aarne. 1909. Oulun läänin kiinteistä muinaisjäännöksistä (painamaton lähde esihsitorian toimiston arkistossa).

Suomen Museo 1898. Helsinki 1898.

MUHOS 11

(ks. Oulu 42)

Peruskartta 3422 07 LAITASAARI

x = 7199 53

y = 3441 47

z = 27,5-30

Kohde on ollut mainittuna Muhoksen muinaisjäänösluettelossa numerolla 11. Iso Jättisaari -kiviröykkiökohde sijaitsee kuitenkin Oulun kaupungin puolella, josta johtuen se on siirretty Oulun muinaisjäänösluetteloon numerolle 42.

MUHOS 12

Peruskartta 3422 07 LAITASAARI
tarkempaa sijaintia ei tunneta

Jättiläiskankaalla Laitasaaren kylässä, 0,5 virstaa Kärnän talosta etelään kerrotaan olevan pienuoleisista kivistä kootun kiviröykkiön (Snellman 1887, 60 ja Europaeus 1909, 105).

Mainitulla paikalla ei inventoinnin yhteydessä havaittu mitään muinaisjäännökseen viittaavaa. Paikkakuntalaiset, joilta asiaa tiedusteltiin, eivät tunteneet Jättiläiskangas -nimeä, eivätkä myöskään olleet kuulleet puhuttavan siellä olevasta kiviröykkiöstä.

Tieto Laitasaaren Jättiläiskankaalla olevasta kiviröykkiöstä on epä-määräinen ja tarkistamaton.

Lähteitä: Europaeus, Aarne. 1909. Oulun läänin kiinteistä muinaisjäännöksistä (painamaton lähde esihistorian toimiston arkistossa)
Snellman, A.H. 1887. Oulun kihlakunta. Muinaistieteellisiä ja historiallisia lehtiä. SMYA IX. Helsinki 1887.

MUHOS 13

Peruskartta 3423 03 MURRONKYLÄ

ruutu 86/60

tarkempaa sijaintia ei tiedetä

Kylä: Muhosperä

Löytöpaikka: Karjalaisvaara

- kivettyjä kuoppia?

Muhosperän Karjalaisvaaralla sanotaan olevan kivettyjä kuoppia. (Suomen maa IX:1 s. 292).

Inventoinnin yhteydessä Karjalaisvaaralla ei ollut havaittavissa mitään muinaisjäännökseen tai -jäännöksiin viittaavaa.

Tieto Karjalaisvaaralla olevista kivetyistä kuopista on epämääräinen ja tarkastamaton.

Lähteitä: Suomen maa IX:1. Helsinki 1929.

MUHOS 14

Peruskartta 3422 07 LAITASAARI

x = 7198 72

y = 3445 38

z = n. 15 (tilan päärakennuksen
koordinaatit)

Kylä: Laitasaari

Löytöpaikka: Kosula

- kiviesineen löytöpaikka

Tila: Kosula RN:o 10:4

Maanomistaja 1986: Heikkinen Yrjö, 90450 KEMPELE

Tutkimukset: -

Löydöt: KM 515 (kivitaltta)

Vuonna 1862 on kand. J.W. Calamnius lahjoittanut yliopiston kokoelmiin Laitasaaren Kosulan tilan mailta löytyneen kivitaltan.

Esineen löytöpaikkaa ei ollut enää mahdollista saada selville, sillä Kosulan tilalla ei muistettu koskaan puhutun tällaisen kiviesineen löytymisestä.

Lähteitä: Snellman, A.H. 1887. Oulun kihlakunta. Muinaistieteellisiä ja historiallisia lehtiä. SMYA IX. Helsinki 1887 (s. 27, kuva 28)

Valokuvat: -

Diapositiivit:

Ks. peruskarttaa s. 36

- Lisäyksiä:

MUHOS 15

Peruskartta 3422 10 MUHOS

x = 7193 28

y = 3453 82

z = 35-40 (tilan päärakennuksen
koordinaatit)

Kylä: Muhos

Löytöpaikka: Kaipola

- kiviesineen löytöpaikka

Tila: Kaipola 2

Maanomistaja 1986: Kaiponen Veikko, 91430 LEPPINIEMI

Tutkimukset: -

Löydöt: KM 1893~~1~~:1

Rehtori A.O. Forsman on toimittanut vuonna 1878 Muinaismuistoyhdistyksen kokoelmiin Muhoksen Kaipolan tilalta löytyneeksi arvellun kiviesineen.

Nyt esineen tarkkaa löytökohtaa ei ollut enää mahdollista saada selville, sillä Kaipolan tilalla ei muistettu koskaan puhutun kiviesineen löytymisestä.

Lähteitä: Snellman, A.H. 1897. Oulun kihlakunta. Muinaistieteellisiä ja historiallisia lehtiä. SMYA IX. Helsinki 1887. (s. 27)

Valokuvat: -

Diapositiivit: -

Ks. peruskarttaa s. 38

- Lisäyksiä:

MUHOS 16

Peruskartta 3422 10 MUHOS

ruutu 95/54

tarkempaa löytökohtaa ei tunneta

Kylä: Laitasaari

Löytöpaikka: Leppiniemi

- kivikautinen löytöpaikka

Tila:

Maanomistaja 1986:

Tutkimukset: -

Löydöt: KM 2114:1, Oulu 4492 (tuura)

KM 2114:1 on tullut museon kokoelmiin vuonna 1882 Fr. Snellmanin kautta. Esine on löydetty peltoa tehtäessä Pyhäkosken varrelta.

Oulu 4492 löysi maanviljelijä Lauri Vitikka vuonna 1950 Pyhäkosken voimalaitoksen alueelta joen pohjoispuolelta, noin 150 m voimalaitoksen pellosta alaspäin ja 150 m joesta, havumetsästä traktorilla rantoja raivattaessa noin 30 cm syvältä.

Esineiden löytöpaikkoja ei ollut enää mahdollista saada tarkasti selville. Voimalaitostyöt ovat lisäksi muuttaneet ja tuhonneet Pyhäkosken ranta-alueita suuresti.

Valokuvat: -

Diapositiivit: -

- Lisäyksiä:

MUHOS 17

Peruskartta 3421 12 HYRKÄS

x = 7189 63

y = 3453 92

z = 35-37,5 (tilan päärakennuksen
koordinaatit)

Kylä: Muhos

Löytöpaikka: Palmi

- kiviesineen löytöpaikka

Tila: Ala-Könönen RN:o 24:21

Maanomistajat 1986: Veikko ja Osmo Vikiö, Honkala, 91500 MUHOS

Tutkimukset: -

Löydöt: KM 2254 (tasataltta)

Vuonna 1887 on A.H. Snellmanin toimesta tullut museon kokoelmiin H. Palmi löytämä kivitaltta. Esineen löytöpaikkaa ei ole tiedossa. Talollinen Palmi omistama tila on sittemmin vaihtanut omistajaa, eivätkä tilan nyt omistavat henkilöt muistaneet koskaan kuulleensa puhuttavan kiviesineen löytymisestä.

Esineen löytökohtaa ei siten ole voitu selvittää.

Valokuvat: -

Diapositiivit: -

Ks. peruskarttaa s. 41

- Lisäyksiä:

Ote peruskartasta 1:20 000 3421 12 HYRKÄS (1980)



7189

7183

7187

7186

MUHOS 18

Peruskartta 3422 07 LAITASAARI

x = 7193 77

y = 3448 98

z = 20-22,5 (tilan päärakennuksen
koordinaatit)

Kylä: Laitasaari

Löytöpaikka: Rönkkö

- kiviesineen löytöpaikka

Tila: Rönkkö RN:o 18:29

Maanomistajat 1986: Johan ja Ilma Haapalainen, Aila Rauhio

Tutkimukset: -

Löydöt: KM 2302:4 (tasataltta)

Rönkön tila sijaitsee Muhoksen kirkosta noin 4 km länsiluoteeseen, Laitasaaren kylässä, Oulujoen eteläpuolella. Vuonna 1885 oli Rönkön tilan mailta löytynyt kivitaltta. Esineen löytöpaikkaa ei ollut enää mahdollista selvittää.

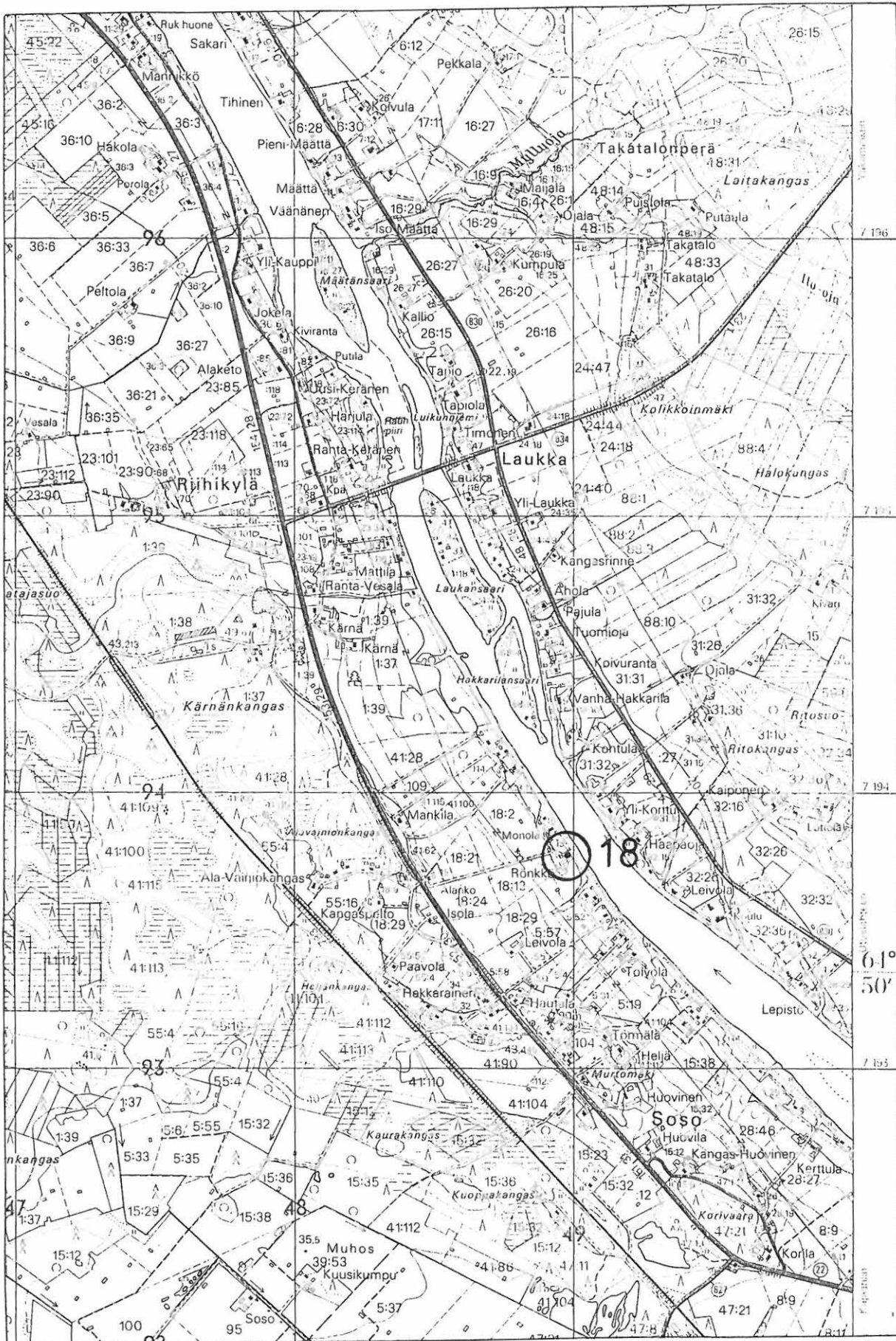
Valokuvat: -

Diapositiivit: -

Ks. peruskartta s. 43

- Lisäyksiä:

Ote peruskartasta 1:20 000 3422 07 LAITASAARI (1981)



3448

3449

MUHOS 19

Peruskartta 3424 01 PÄLLI

x = 7195 03

y = 461 40

z = n. 65 (asuinrakennuksen koor-
dinaatit)

Kylä: Pyhänsivu

Löytöpaikka: Pelkosen mökin pelto, Ollin tila(?), Oisavanojan pohja
läheltä Ollin taloa

- kiviesineen löytöpaikka

Tila: Ollila RN:o 1:6

Maanomistaja 1986: Tuomikoski, Jaakko, Valkolantie 11, 91500 MUHOS

Tutkimukset: -

Löydöt: KM 2508:56-58 (3 kivitalttaa)

KM 2508:56 on löydetty Pelkosen mökin pellosta, KM 2508:57 on A.H. Snellman saanut Ollin eli Pelkosen talosta (esineen löytöpaikka tuntematon) ja KM 2508:58 on löydetty Ollin talon lähellä olevan Oisavanojan pohjasta.

Esineiden tarkkoja löytöpaikkoja ei ollut enää mahdollista saada selville. Yllä olevat koordinaattitiedot viittaavat Ollin tilan asuinrakennukseen, jonka lähetyviltä esineet mitä todennäköisimmin ovat löytyneet. Kaikki esineet ovat A.H. Snellmanin vuonna 1887 museoon tuomia.

Ollin talo sijaitsee noin 10 km Muhoksen kirkosta koilliseen, Pyhänsivun kylässä, Oulujoen pohjoispuolella ja Oisavanojan länsipuolella.

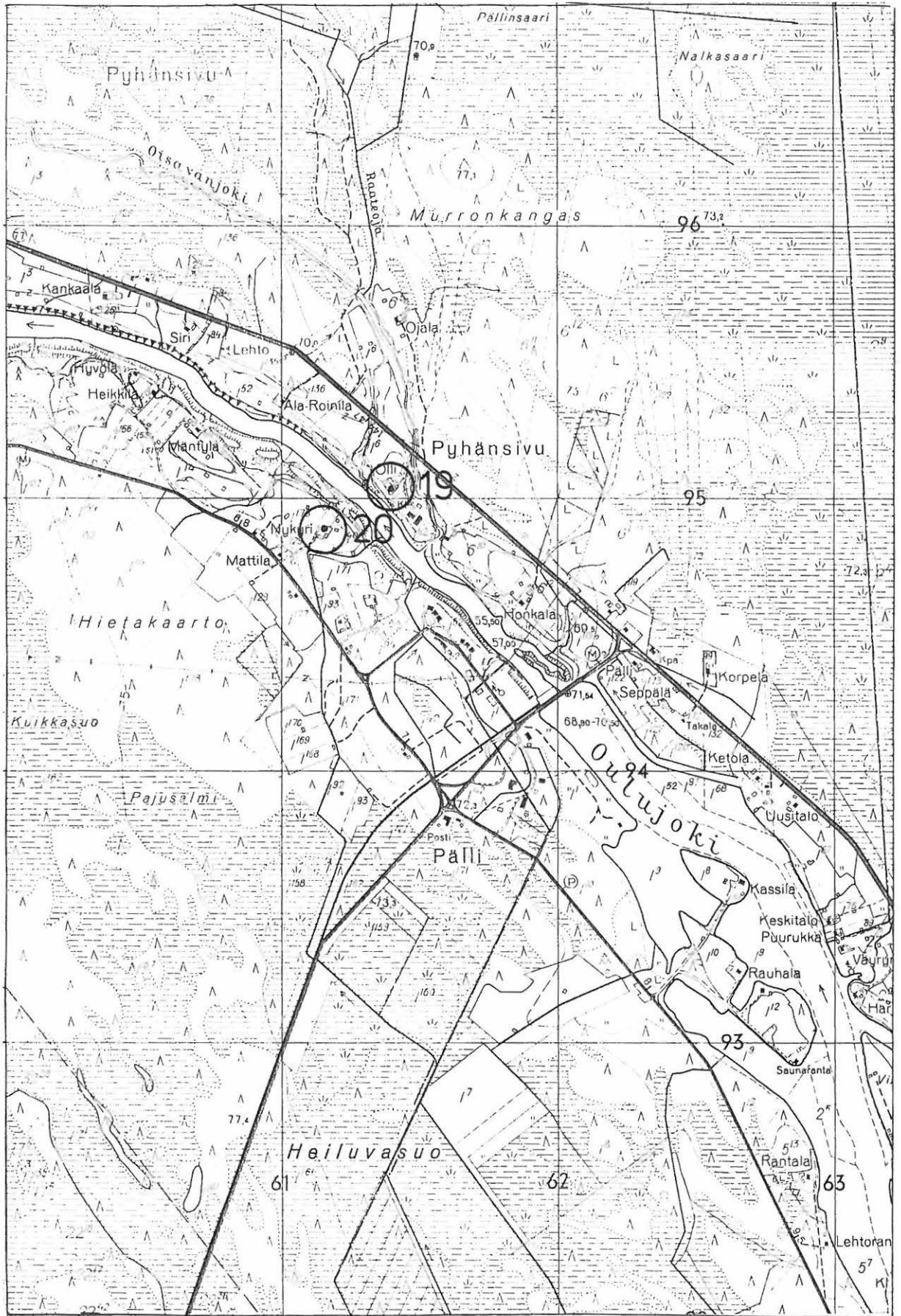
Lähteitä: Snellman, A.H. 1887. Oulun kihlakunta. Muinaistieteellisiä ja historiallisia lehtiä. SMYA IX. Helsinki 1887. (s. 27-28)

Valokuvat: -

Diapositiivit: -

Ks. peruskarttaa s. 45

- Lisäyksiä:



7196

7195

7194

7193

461

462

463

MUHOS 20

Peruskartta 3424 01 PÄLLI

x = 7194 88

y = 461 16

z = n. 70 (asuinrakennuksen koor-
dinaatit)

Kylä: Pyhänsivu

Löytöpaikka: Nykyri

- kiviesineiden löytöpaikka

Tila: Nykyri 1:278

Maanomistajat 1986: Kalervo ja Vappu Säilynoja, Asemakatu 10 A 3, 90100 Oulu

Tutkimukset: -

Löydöt: KM 2508:59 (reikäkivi), KM 3045:33 (taltta)

Reikäkiven oli A.H. Snellman saanut vuonna 1887 Pyhänsivun Nykyristä.

Esineen löytöpaikka oli tuntematon. Taltta on löytynyt vuonna 1895

Nykyrin pellosta eteläpuolelta Oulujokea, Oisavanjoen suuta vastapäätä.

Nykyrin tila sijaitsee noin 8,8 km koilliseen Muhoksen kirkosta, Oulujoen eteläpuolella. Kiviesineiden löytöpaikkoja ei ollut enää mahdollista saada selville, sillä tila on vaihtanut omistajaa, eivätkä uudet omistajat olleet kuulleet kenenkään puhuneen Nykyrin tilalta löytyneistä kiviesineistä.

Lähteitä: Snellman, A.H. 1887. Oulun kihlakunta. Muinaistieteellisiä

ja historiallisia lehtiä. SMYA IX. Helsinki 1887. (s. 28)

Valokuvat: -

Diapositiivit: -

Ks. peruskartta s. 45

- Lisäyksiä:

MUHOS 21

Peruskartta 3424 01 PÄLLI

ruutu 95/60?

tai 3422 10 MUHOS

ruutu 95/57?

KM 2508:64 (soikea reikäkivi) A.H. Snellman sai vuonna 1887 Hyvösen talosta talollinen Pekka Holapalta. Kiviesineen löytöpaikkaa ei kuitenkaan enää tuolloinkaan muistettu. Esinettä oli säilytetty useita vuosia Hyvösen talossa.

Inventoinnin aikana ei ollut enää mahdollista selvittää tämän esineen löytöpaikkaa. Pekka Holapan omistaman Hyvösen talon sijainti jäi myös epävarmaksi. *Hyvönen? Vuosi? 1887?*

Lähteitä: Snellman, A.H. 1887. Oulun kihlakunta. Muinaistieteellisiä ja historiallisia lehtiä. SMYA IX. (s. 29)

MUHOS 22

Peruskartta 3422 10 MUHOS

a) $x = 7194\ 72$ $y = 3453\ 22$ $z = n.\ 40$ b) $x = 7194\ 87$ $y = 3452\ 80$ $z = 37,5-40$

Kylä: Muhos

Löytöpaikka: Kieksi

- a) kiviesineiden löytöpaikka b) kivikautinen asuinpaikka, luokka II

Tila: a) Kieksi RN:o 2:297 b) Mato-oja RN:o 1:7

Maanomistaja 1986: Keränen Martti, 91430 LEPPINIEMI

Tutkimukset: Huurre Matti 1954, inventointi

Löydöt: a) KM 2508:65, KM 13607

b) KM 22904, KM 23554

Kieksi sijaitsee noin 2,6 km Muhoksen kirkosta pohjoiskoilliseen, Oulujoen pohjoispuolella.

Kieksi a -löytöpaikka sijaitsee nykyisen Oulu - Vaala maantien kohdalla. Inventointimatallaan vuonna 1954 Matti Huurre sai nykyisen maantien kohdalta löytyneen kiviesineen (KM 13607). Saman tilan mailta oli vuonna 1887 A.H. Snellmanin toimesta toimitettu museon kokoelmiin tilan pellosta löytynyt kiviesine (KM 2508:65). Inventointikäynnin aikaan syksyllä 1985 Kieksin isäntä kertoi, että aikoinaan oli pellosta löytynyt kiviesine, joka nyt on oululaisella lääkärillä. Nykyisen maantien reunamailla ei ollut havaittavissa mitään muinaisjäännökseen viittaavaa.

Kieksi b -kivikautinen asuinpaikka on ollut tiedossa vuodesta 1985 lähtien, jolloin museon kokoelmiin tuli edellisenä vuonna löytynyt kaitataltta (KM 22904). Syksyn 1986 inventoinnin yhteydessä asuinpaikalta tuli esille kaksi hiotun kiviesineen katkelmaa, kvartsi-iskoksia ja palanutta luuta (KM 23554).

Kieksi B -asuinpaikka sijaitsee hiekkapohjaisella, lounaaseen viettävällä viljelyspellolla. Asuinpaikalta ensiksi esille tullut kaitataltta on tullut alueen halki kulkevan metsätien alapuolelta, mistä maanpinta on sekä tien että viljelyspellon johdosta rikottua. Inventoinnin yhteydessä löydetty löydöt on poimittu tien alapuolelta olevan pienen viljelyspellon kohdalta.

Kohde on tarkastettu 3.9.1986

Valokuvat: kuva 5 (F. 68240-41)

Diapositiivit: 12810-12811

Ks. peruskartta s. 50

- Lisäyksiä:

Ote peruskartasta 1:20 000 3422 10 MUHOS (1981)



7195

7194

7193

7192

3453

3454

3455

MUHOS 23

Peruskartta 3422 11 SANGINJOKI

x = 7206 30

y = 3454 36

z = 62,5-65 (tilan asuinrakennuksen
koordinaatit)

Kylä: Sanginjoki

Löytöpaikka: Pesola

- kiviesineen löytöpaikka

Tila: Ala-Pesola RN:o 58:15

Maanomistaja 1986: Oikarinen Jaakko, PPA 2 Pesola, 91300 YLIKIIMINKI

Tutkimukset: -

Löydöt: KM 2508:66 (tuura)

Sanginjoen Pesolasta peltotöissä löytyneen tuuran on museon kokoelmiin toimittanut A.H. Snellman vuonna 1887. Esineen tarkkaa löytöpaikkaa ei ollut enää mahdollista selvittää, sillä Pesolan tilalla ei muistettu koskaan puhutun kiviesineen löytymisestä.

Lähteitä: Snellman, A.H. 1887. Oulun kihlakunta. Muinaistieteellisiä
ja historiallisia lehtiä. SMYA IX. Helsinki 1887. (s. 29)

Valokuvat: -

Diapositiivit: -

Ks. peruskartta s. 52

- Lisäyksiä:

Ote peruskartasta 1:20 000 3422 11 SANGINJOKI (1981)



MUHOS 24

Peruskartta 3421 12 HYRKÄS

x = 7187 80

y = 3456 56

z = 37,5-40 (asuinrakennuksen
koordinaatit)

Kylä: Suokylä

Löytöpaikka: Kenttälä

- "kiviesineen" löytöpaikka

Tila: Kenttänen RN:o 6:56

Maanomistaja 1986: Siikaluoma Immo, Suokyläntie, 91500 MUHOS

Tutkimukset: -

Löydöt: KM 2508:67 ("ukonkyntenä" talletettu kivi)

Löydön toi museon kokoelmiin A.H. Snellman vuonna 1887. Esine on löytynyt Suokylän Kenttälän pellosta. Esineen tarkkaa löytöpaikkaa ei ollut enää inventoinnin yhteydessä mahdollista selvittää.

Lähteitä: Snellman, A.H. 1887. Oulun kihlakunta. Muinaistieteellisiä ja historiallisia lehtiä. SMYA IX. Helsinki 1887. (s. 29)

Valokuvat: -

Diapositiivit: -

Ks. peruskartta s. 54

- Lisäyksiä:

MUHOS 25

Peruskartta 3421 12 HYRKÄS

x = 7188 08

y = 3458 20

z = 30-35 (asuinrakennuksen koor-
dinaatit)

Kylä: Muhos

Löytöpaikka: Loton pelto

- kiviesineen löytöpaikka

Tila: Lotto RN:o 51:5

Maanomistaja 1986: Virkkunen Erkki, Suokyläntie, 91500 MUHOS

Tutkimukset: -

Löydöt: KM 2508:68

A.H. Snellman toi vuonna 1887 museon kokoelmiin Loton pellosta löytyneen kiviesineen. Esineen tarkkaa löytöpaikkaa ei ollut enää inventoinnin yhteydessä mahdollista saada selville, sillä tila oli vuosisadan vaihteessa vaihtanut omistajaa ja tilan nykyiset omistajat eivät olleet koskaan kuulleet puhuttavan tilan pellosta löytyneestä kiviesineestä.

Loton tila sijaitsee noin 7 km kaakkoon Muhoksen kirkosta Muhosjoen ja Kerälänojan yhtymäkohdassa, ensiksi mainitun eteläpuolella ja jälkimmäisen itäpuolella.

Lähteitä: Snellman, A.H. 1887. Oulun kihlakunta. Muinaistieteellisiä ja historiallisia lehtiä. SMYA IX. Helsinki 1887 (s. 29)

Valokuvat: -

Diapositiivit: -

Ks. peruskarttaa s. 56

- Lisäyksiä:

Ote peruskartasta 1:20 000 3421 12 HYRKÄS (1980)



MUHOS 26

Peruskartta 3422 10 MUHOS

ruutu 94/55

tarkempaa sijaintia ei tunneta

Kylä: Leppiniemi

Löytöpaikka: Leppiniemi

- kiviesineen löytöpaikka

Tila: ?

Tutkimukset: -

Löydöt: KM 2720, KM 3053:2, Oulu 4543

KM 2720 (kivitaltta) on löydetty 1890 Leppiniemen maalta, KM 3053:2 (hioinkivi) on löytynyt 1895 Leppiniemen tilan kohdalla olleen kivi-luolan edustalta kosken rannalta ja Oulu 4543 (kivitaltta) on löytynyt sorakuopasta Leppiniemestä noin 3 m syvältä.

Kiviesineiden löytöpaikkoja ei ollut enää mahdollista saada selville. Lisäksi Pyhäkosken voimalaitostyöt ovat muuttaneet ja tuhonneet suuresti Leppiniemen alueen rantoja.

Valokuvat: -

Diapositiivit: -

- Lisäyksiä:

MUHOS 27

Peruskartta 3422 11 SANGINJOKI

x = 7208 62

y = 3451 44

z = 52,5-55

Kylä: Sanginjoki

Löytöpaikka: Keskiaho

- kiviesineiden löytöpaikka

Tila: Keskiaho RN:o 73:6

Maanomistajat 1986: Kassinen Arvi kuolinpesä, Kassinen Johannes, Kassinen Seppo ja Sinikka, Paasilanmäki, 51900 MUHOS

Tutkimukset: -

Löydöt: KM 2871:1 (kivikirves)

Sanginjoen Keskiaho sijaitsee noin 17 km Muhoksen kirkosta pohjois-luoteeseen, Sanginjoen eteläpuolella, Oulunsalon ja Muhoksen kunnan rajasta noin 200 m kaakkoon.

Vuonna 1893 oli Keskiahon tilan uudispeltoa tehtäessä tullut esille kivikirves, jonka rovasti G.A. Snellman on lahjoittanut museon kokoelmiin.

Keskiahon talossa arveltiin kivikirveen löytöpaikaksi joenvarsipelto, yllä olevien koordinaattien ilmoittama kohta. Samoilta paikoin oli löytynyt "joskus" muitakin kiviesineitä, joita en kuitenkaan saanut nähdä inventointikäyntini yhteydessä.

Kohde on tarkastettu 26.9.1985. Esineiden löytöpaikka oli tuolloin sänkipeltona.

Lähteitä: Huurre, Matti. 1983. Pohjois-Pohjanmaan ja Lapin esihistoria. Pohjois-Pohjanmaan ja Lapin historia 1. Kuusamo 1983.
(s. 97)

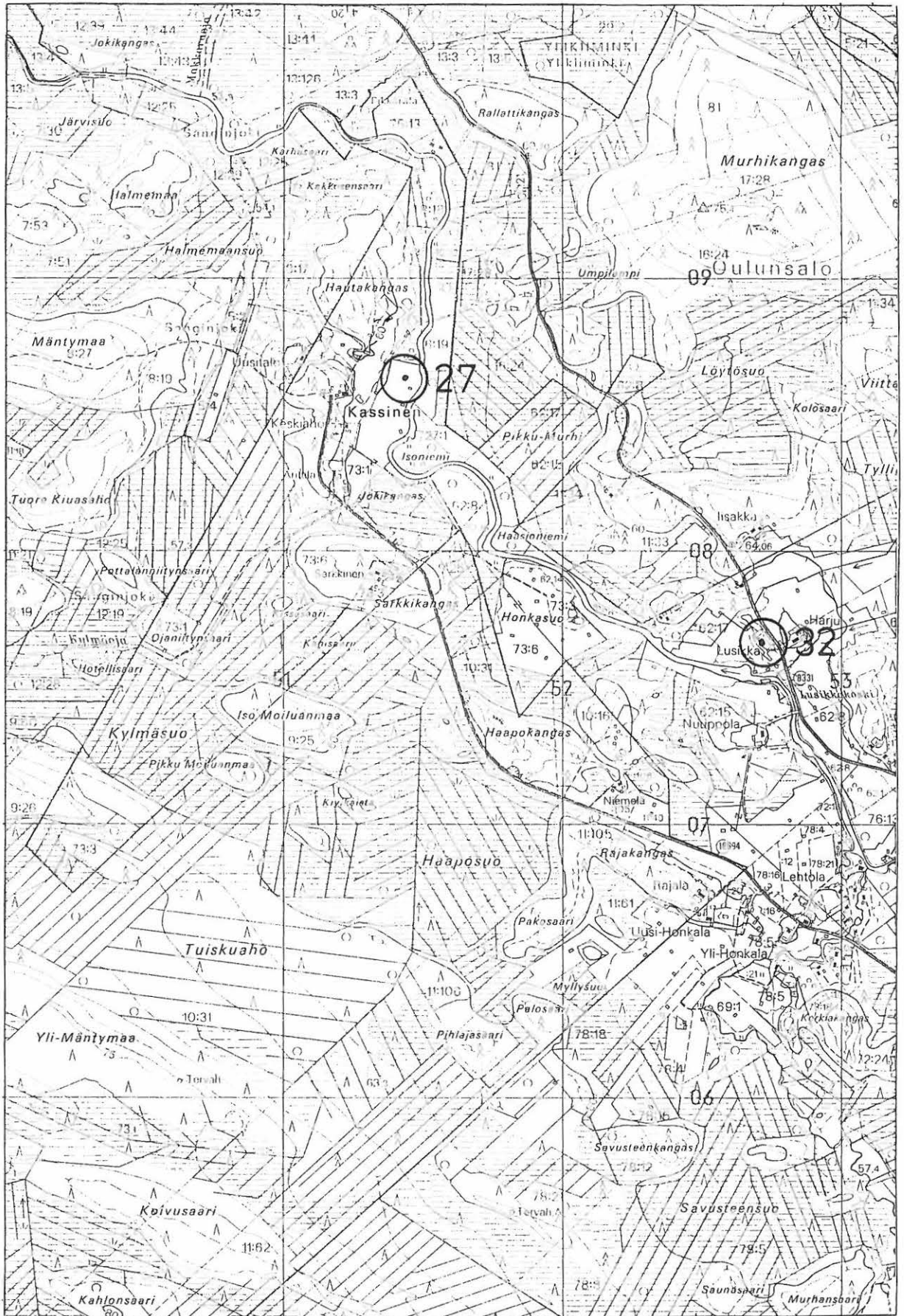
Valokuvat:

Diapositiivit: -

Ks. peruskartta s. 60

- Lisäyksiä:

Ote peruskartasta 1:20 000 3422 11 SARGINJOKI (1981)



3451

3452

3453

MUHOS 28

Peruskartta 3421 11 HUIKOLA

x = 7174 90

y = 3455 04

z = 65-70 (asuinrakennuksen koor-
dinaatit)

Kylä: Kylmälä

Löytöpaikka: Valkola

- kiviesineiden löytöpaikka

Tila: Valkola RN:o 24:19

Maanomistaja 1986: Valkonen Edla, 10 Valkola, 91500 MUHOS

Tutkimukset:

Löydöt: KM 2899:1 (kourutal²ta), KM 2899: (tasatal²ta)

Valkolan tila sijaitsee noin 16,4 km Muhoksen kirkosta eteläkaakkoon, Muhosjoen pohjoispuolella. Esineet ovat tulleet museon kokoelmiin vuonna 1893.

Esineiden tarkkoja löytöpaikkoja ei ollut enää mahdollista saada selville, sillä Valkolan tilalla ei kukaan muistanut koskaan puhutun kiviesineiden löytymisestä.

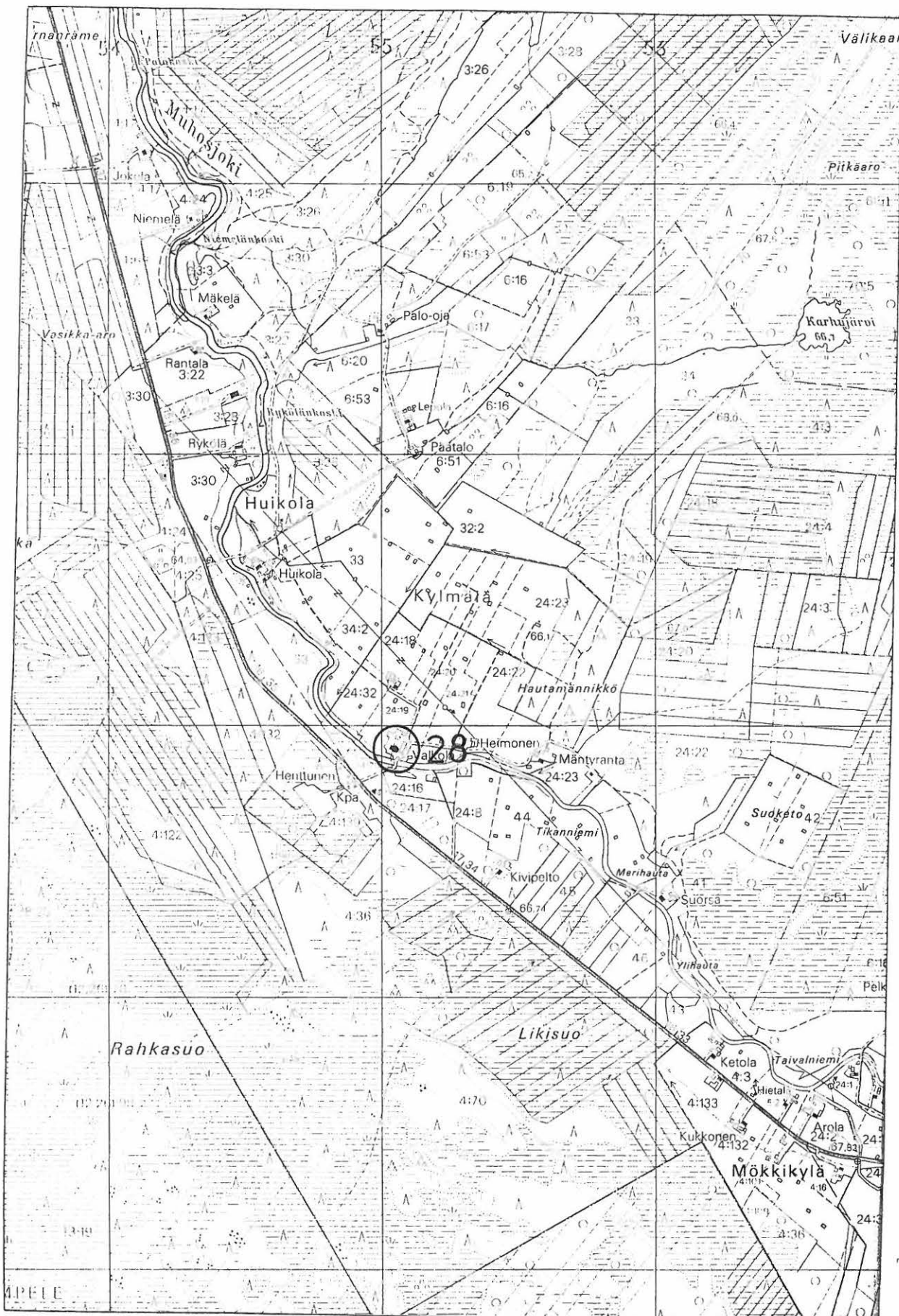
Valokuvat: -

Diapositiivit: -

Ks. peruskartta s. 62

- Lisäyksiä:

Ote peruskartasta 1:20 000 3421 11 HUIKOLA (1980)



7177

7176

7175

7174

7173

3454

3455

3456

MUHOS 29

Peruskartta 3423 01 KYLMÄLÄ

x = 7169 55

y = 3462 13

z = 82,5-85 (asuinrakennuksen
koordinaatit)

Kylä: Kylmäla

Löytöpaikka: Ala-Kärsämä

- kiviesineiden löytöpaikka

Tila: Kärsämä RN:o 37:0

Maanomistaja 1986: Kangaskorhonen, Risto, Tervaniemi, 91500 MUHOS

Tutkimukset: -

Löydöt: KM 2899:3 (tasataltta), KM 2899:4 (kourutaltta)

Ala-Kärsämän tila sijaitsee noin 24 km kaakkoon Muhoksen kirkosta, Muhosjoen eteläpuolella. Tilalta löytyneet kiviesineet ovat tulleet museon kokoelmiin vuonna 1893.

Esineiden tarkkoja löytöpaikkoja ei ollut enää mahdollista saada selville, sillä tilalla ei muistettu koskaan puhutun kiviesineiden löytymisestä.

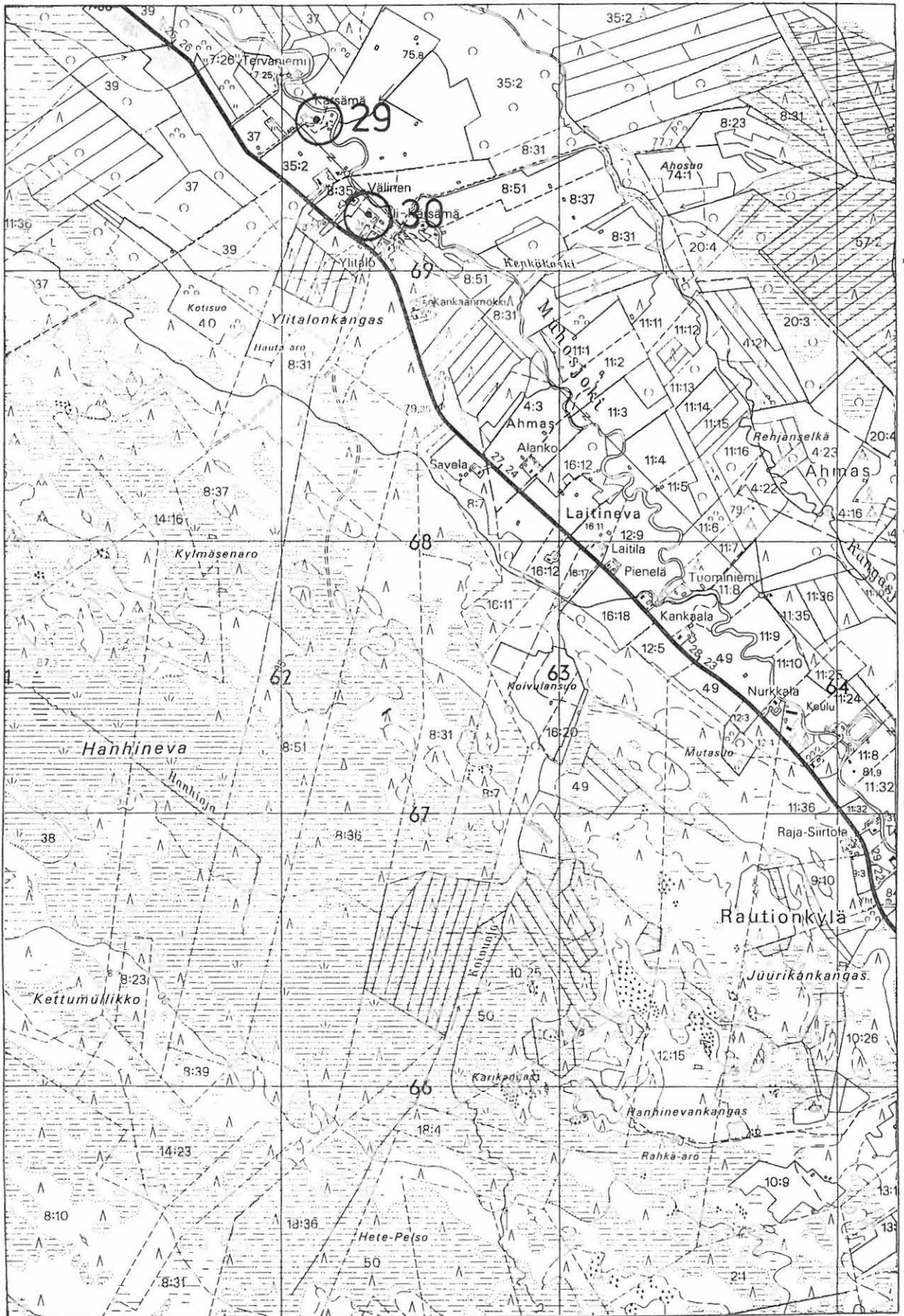
Lähteitä: Huurre, Matti. 1983. Pohjois-Pohjanmaan ja Lapin esihistoria. Pohjois-Pohjanmaan ja Lapin historia I. Kuusamo 1983. (s. 96)

Valokuvat: -

Diapositiivit: -

Ks. peruskarttaa s. 64

- Lisäyksiä:



3462

3463

3464

7169

7168

7167

7166

MUHOS 30

Peruskartta 3423 01 KYLMÄLÄ

x = 7169 20

y = 3462 32

z = 75-77,5 (asuinrakennuksen
koordinaatit)

Kylä: Kylmäla

Löytöpaikka: Yli-Kärsämä

- kiviesineen löytöpaikka

Tila: Yli-Kärsämä RN:o 8:31

Maanomistaja 1986: Kärsämä Jaakko, 10 Kärsämä, 91500 MUHOS

Tutkimukset: -

Löydöt: KM 2899:5 (kivitaltta)

Yli-Kärsämän tila sijaitsee noin 24,5 km kaakkoon Muhoksen kirkosta, Muhosjoen eteläpuolella. Tilalta löytynyt kiviesine on tullut museon kokoelmiin vuonna 1893.

Esineen tarkkaa löytöpaikkaa ei ollut enää mahdollista saada selville, sillä Yli-Kärsämän tilalla ei muistettu koskaan puhutun löytyneestä kiviesineestä.

Valokuvat:

Diapositiivit: -

Ks. peruskarttaa s. 64

- Lisäyksiä:

MUHOS 31

Peruskartta 3422 11 SANGINJOKI

ruutu 04/57?

tarkempaa sijaintia ei tunneta

Kylä: Laitasaari

Löytöpaikka: Tikkula

-kiviesineen löytöpaikka

Tila:?

Tutkimukset: -

Löydöt: KM 3011:2 (reikäkivi)

Reikäkiven löytöpaikka sijaitsee noin 14,5 km koilliseen Muhoksen kirkosta, Pirttijärven rannalla. Esine on löytynyt Tikkulan tilan torpan pellostä, aivan läheltä Pirttijärveä. Esine on tullut museon kokoelmiin vuonna 1894. Esineen löytöpaikkaa ei ollut enää mahdollista saada selville, sillä kylällä ei enää muistettu Tikkulan torpan sijaintia.

Valokuvat: -

Diapositiivit: -

- Lisäyksiä:

MUHOS 32

Peruskartta 3422 11 SANGINJOKI

x = 7207 66

y = 3452 72

z = 60 (asuinrakennuksen koordinaatit)

Kylä: Laitasaari

Löytöpaikka: Lusikkakoski (Lusikka)

- kiviesineen (-esineiden) löytöpaikka

Tila: Lusikka RN:o 62:17

Maanomistaja 1986: Lusikka?, A 665 Lusikka, 91999 OULU

Tutkimukset: -

Löydöt: KM 3039:3 (pyöreä kivilaaka)

Lusikan tila sijaitsee noin 17 km pohjoiseen Muhoksen kirkosta, Sanginjoen pohjoispuolella. Vuonna 1894 museon kokoelmiin on toimitettu Lusikan tilan pellosta löytynyt pyöreä kivilaaka, johon on molemmin puolin koverrettu reikää.

Kohteen tarkastuksen yhteydessä Lusikan tilalla kerrottiin, että noin 60 m asuinrakennuksesta kaakkoon olevalta pellolta oli löytynyt pieni kiviesine peltotöiden yhteydessä.

Mitään kiinteään muinaisjäänökseen viittaavaa ei ollut paikalla havaittavissa inventoinnin yhteydessä.

Kohde on tarkastettu 13.9.1986

Valokuvat: -

Diapositiivit: -

Ks. peruskartta s. 60

- Lisäyksiä:

MUHOS 33

Peruskartta 3424 01 PÄLLI

ruutu 94/62

Kylä: Pyhänsivu

Löytöpaikka: Vimpari eli Pälli

- kivikautinen asuinpaikka, tuhoutunut, luokka III

Tila: -

Maanomistaja: -

Tutkimukset:

Löydöt: KM 3045:30, KM 3713:12-14, KM 3871:61-62, KM 3999:1

Vimparin eli Pällin tila on sijainnut noin 10,5 km itäkoilliseen Muhoksen kirkosta, Oulujoen pohjoispuolella, Pyhäkosken yläpuolella. Oulujoen patoamisen johdosta juuri voimalaitoksen yläpuolella sijainneen Vimparin eli Pällin tilan maita on jäänyt veden alle. Kivikautinen asuinpaikka-alue on tuhoutunut ja jäänyt kokonaisuudessaan veden alle.

MUHOS 34

Peruskartta 3422 10 MUHOS

x = 7195 32

y = 3459 12

z = 65-70 (asuinrakennuksen koor-
dinaatit)

Kylä: Pyhänsivu

Löytöpaikka: Häikiö

- kiviesineiden löytöpaikka, kivikautinen asuinpaikka?

Tila: Häikiö RN:o 1:12

Maanomistaja 1986: Uitto Felix ja Uitto Irja perik., Rantaholapantie 5 A 2,
91500 MUHOS

Tutkimukset: -

Löydöt: KM 2508:62, KM 3045:35-36, KM 9260:7-10

Pyhänsivun Häikiö sijaitsee noin 8 km Muhoksen kirkosta koilliseen,
Oulujoen eteläpuolella.

Ensimmäisen löydön Häikiön tilalta toi museon kokoelmiin A.H. Snellman
vuonna 1887. Esine oli löytynyt peltotöissä tilan pellolta. KM 3045:35-36
olivat löytyneet vuonna 1895 vanhan talon pohjaa pelloksi raivattaessa.
KM 9260:7-10 ovat löytyneet vuonna 1930 Valtion Koskivoimatoimiston
töissä alueelle koekuoppia kaivettaessa. Esineiden löytöpaikoista ei
ole tarkempia tietoja.

Häikiön tilan entinen asuinrakennus on sijainnut nykyisestä talosta noin
20 m luoteeseen. Tämän talon kohdalta vuonna 1895 tulleiden löytöjen löytöpaik-

ka on tarkasti selvillä, mutta muiden esineiden löytöpaikkoja ei ollut enää mahdollista saada selville.

Kohde on tarkastettu 18.9. 1986.

Lähteitä: Snellman, A.H. 1887. Oulun kihlakunta. Muinaistieteellisiä ja historiallisia lehtiä: SMYA IX. Helsinki 1887. (s. 29)

Valokuvat: kuva 7 (F. 68246-50)

Diapositiivit:

Ks. peruskartta s. 71

- Lisäyksiä:

Ote peruskartasta 1:20 000 3422 10 MUHOS (1981)



MUHOS 35

Peruskartta 3422 07 LAITASAARI

x = 7195 44

y = 3448 58

z = 20-22,5 (asuinrakennuksen
koordinaatit)

Kylä: Laitasaari

Löytöpaikka: Tapio

- kiviesineen löytöpaikka

Tila: Tapiola RN:o 26:16

Maanomistaja 1986: Putaala Yrjö, A 656 Laukka, 91999 OULU

Tutkimukset: -

Löydöt: KM 3053:1 (kivikirves)

Laitasaaren Tapion tila sijaitsee noin 6 km luoteeseen Muhoksen kirkosta, Oulujoen pohjoispuolella.

Vuonna 1895 museon kokoelmiin tulleen kiviesineen löytöpaikkaa ei ollut enää mahdollista saada selville, sillä tila on vaihtanut omistajaa vuosisadan alkupuolella ja uudet omistajat eivät muistaneet koskaan kuulleensa kerrottavan kiviesineen löytymisestä omistamaltaan tilalta.

Kohde on tarkastettu 11.9.1986.

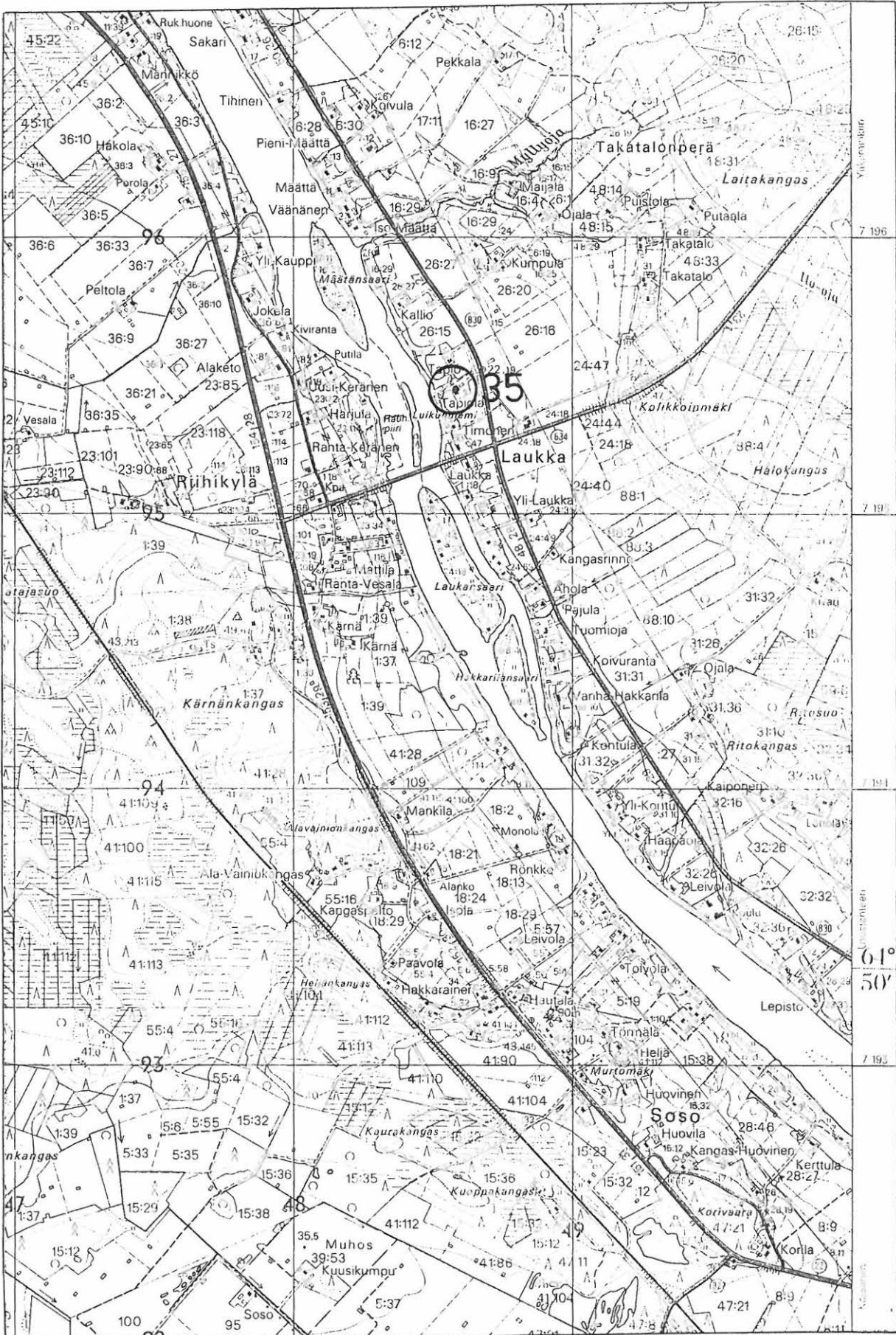
Valokuvat: -

Diapositiivit: -

Ks. peruskartta s. 73

- Lisäyksiä:

Ote peruskartasta 1:20 000 3422 07 LAITASAARI (1931)



3448

3449

MUHOS 36

Peruskartta 3422 10 MUHOS

x = 7195 68

y = 3457 44

z = 65-67,5 (asuinrakennuksen
koordinaatit)

Kylä: Muhos

Löytöpaikka: Lohela

- rautakirveen ja kivitaltan löytöpaikka

Tila: Lohela RN:o 2:115

Maanomistajat 1986: Kokko Esa, Tallikuja 12, 91500 MUHOS

Kokko Aulis, Näretie, 90650 OULU

Kokko Pekka, Kalliotie 12 A 6, 90500 OULU

Kokko Seppo, Vainiotie, 91500 MUHOS

Tutkimukset: -

Löydöt: KM 2508:104 (rautakirves), KM 3713:15 (kivitaltta)

Lohelan tila sijaitsee noin 7 km koilliseen Muhoksen kirkosta, Oulujoen pohjoispuolella.

A.H. Snellman on vuonna 1887 tuonut Lohelan torpan pellosta löytyneen rautakirveen museon kokoelmiin. Kivitaltta on tullut esille torpan pellon ojaa kaivettaessa ja lahjoitettu museon kokoelmiin vuonna 1899.

Esineiden löytöpaikkoja ei ollut enää mahdollista saada tarkasti selville. Lohelan tilan alueella ei ollut havaittavissa mitään kiinteään muinaisjäännökseen viittaavaa.

Kohde on tarkastettu 19.9.1986.

Lähteitä: Entinen Oulujoki. Helsinki 1954. (s. 34).

Huurre, Matti. 1983. Pohjois-Pohjanmaan ja Lapin esihistoria.

Pohjois-Pohjanmaan ja Lapin historia I. Kuusamo 1983. (s.
380)

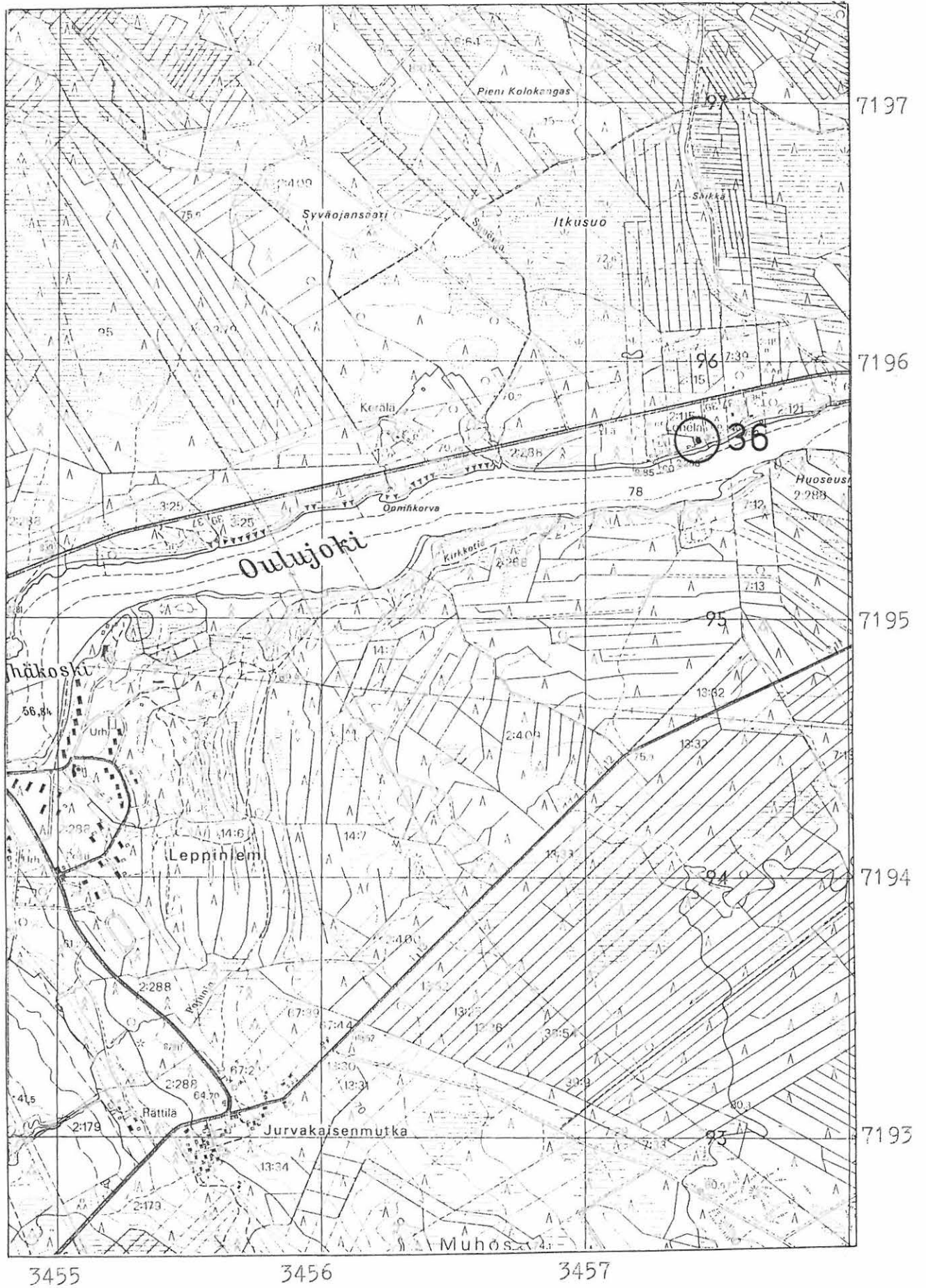
Valokuvat: -

Diapositiivit: -

Ks. peruskartta s. 76

- Lisäyksiä:

Ote peruskartasta 1:20 000 3422 10 MUHOS (1981)



MUHOS 37

Peruskartta 3424 01 PÄLLI

x = 7193 86

y = 462 85

z = n. 72,5 (nykyisen asuinrakennuksen koordinaatit)

Kylä: Pyhänsivu

Löytöpaikka: Uusitalo

- kiviesineen löytöpaikka

Tila: Uusitalo RN:o 1:257

Maanomistajat: Palo-oja Aili, Rivikuja 2 A 6, 91500 MUHOS

Kokko Juhan, 91500 MUHOS

Tutkimukset: -

Löydöt: KM 3871:63 (käyrä kiviase)

Pyhänsivun Uusitalo sijaitsee noin 11 km itäkoilliseen Muhoksen kirkosta, Oulujoen pohjoispuolella, Pyhäkosken voimalaitoksesta noin 800 m jokea ylöspäin.

KM 3871:63 on löytynyt viime vuosisadan lopussa ja toimitettu museon kokoelmiin vuonna 1900. Esine oli löytynyt n. 100 m talon yläpuolelta. Oulujoen voimalaitostöiden ja joen patoamisen johdosta Uusitalo- tilan entinen asuinrakennus on jouduttu purkamaan, koska se olisi jäänyt padotulle alueelle. Samoin tilan peltoja on jäänyt veden alle. Kiviesineen arvioitu löytöpaikka on nyt veden alla.

Kohde on tarkastettu 18.9.1986.

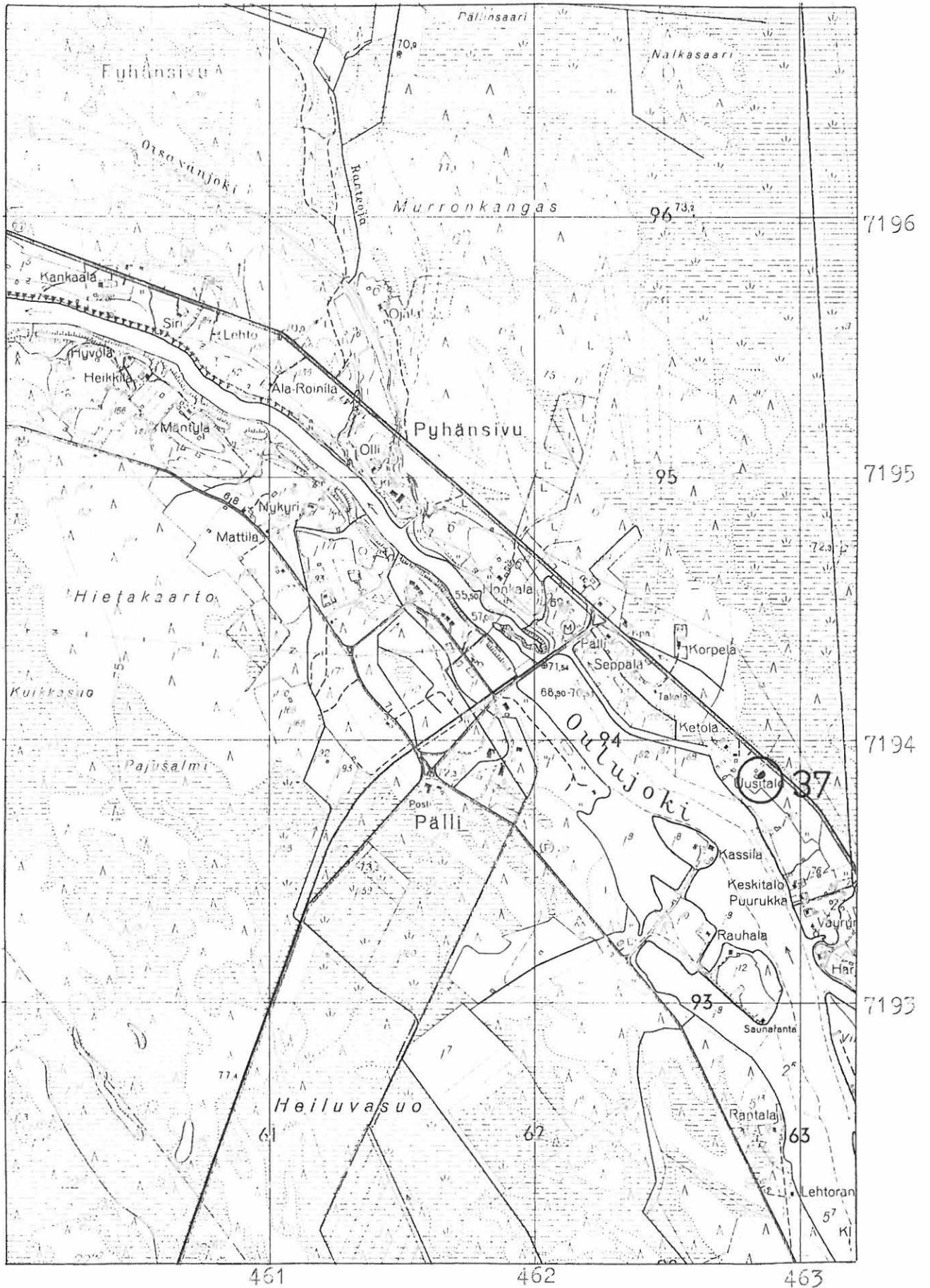
Valokuvat: -

Diapositiivit: -

Ks. peruskarttaa s. 78

- Lisäyksiä:

Ote peruskartasta 1:20 000 3424 01 PÄLLI (1967)



MUHOS 38

Peruskartta 3423 04 ROKUANVAARA

ruutu 64/72?

tarkempaa sijaintia ei tunneta

Vuonna 1900 Matti Piippo löysi Kylmälän kylän Rokuanvaaralta petäjän alta kivitaltan (KM 7464:1). Esineen löytöpaikan paikallistaminen oli inventoinnin yhteydessä mahdotonta.

MUHOS 39

Peruskartta 3423 04 ROKUANVAARA
tarkempaa sijaintia ei tunneta

Vuonna 1903 oli museon kokoelmiin ostettu Matti Piipolta kivitaltta (KM 7464:4), joka oli löytynyt Kylmälän kylän Pelsonsuon laidasta. Esineen tarkempaa löytöpaikkaa ei ollut enää mahdollista saada selville.

MUHOS 40

Peruskartta 3422 08 PIKKARALA

x = 7200 16

y = 442 80

z = 35-40

Kylä: Laitasaari

Löytöpaikka: Hangaskankaan Halosentörmä

- kivikautinen - varhaismetallikautinen asuinpaikka, luokka II

Tila: Hiekkala RN:o 54:18

Maanomistaja 1986: Oulava Oy, Kuivastie 10 B 65, 90500 OULU

Tutkimukset: Huurre 1954, inventointi

Kopisto 1968, kaivaus

Löydöt: KM 8746, KM 13606:1-8, KM 17646:1-195, KM 23178:1-4

Hangaskankaan Halosentörmän kivikautinen - varhaismetallikautinen asuinpaikka sijaitsee noin 13 km luoteeseen Muhoksen kirkosta, noin 2 km Oulujoesta etelään, kohdassa missä Oulu - Kontiomäki -rautatien linja leikkaa Oulun ja Muhoksen kunnan rajan. Alue on mäntymetsää kasvavaa kuivaa hiekkaharjua, jonka halki kulkee edellä mainittu rautatielinja.

Ensimmäinen löytö Hangaskankaan Halosentörmän asuinpaikalta tuli vuonna 1926 (KM 8746, kivikirves). Vuonna 1954 Matti Huurre löysi inventointikäynnin yhteydessä asuinpaikalta kvartssia, kiviesineiden katkelmia ja keramiikkaa. Kopiston kaivaukselta vuonna 1968 tuli esille lisää asuinpaikka-aineistoa, mm. varhaismetallikautista tekstiilikeramiikkaa ja sulatusupokkaan katkelma.

Vuoden 1954 inventoinnin yhteydessä Huurre löysi kvartsiaineistoa rautatieleikkauksen lisäksi myös maantien ja rautatien välillä olevan hiekkakuopan reunamilta (noin 100-150 m luoteeseen kohdasta, missä Oulun ja Muhoksen kunnanraja leikkaa rautatielinjan).

Vuoden 1985 inventointikäynnin aikaan oli poimittavissa kvartseja ja palanutta luuta rautatieleikkauksesta sekä kvartsi- ja kvartsiitti-iskoksia rautatien ja kunnan rajan leikkauskohdasta noin 100 m lounaaseen olevan metsätien kohdalta (koordinaatit: x = 7200 08, y = 3442 78, z = 32,5-37,5).

Kohde on tarkastettu 24.9.1985.

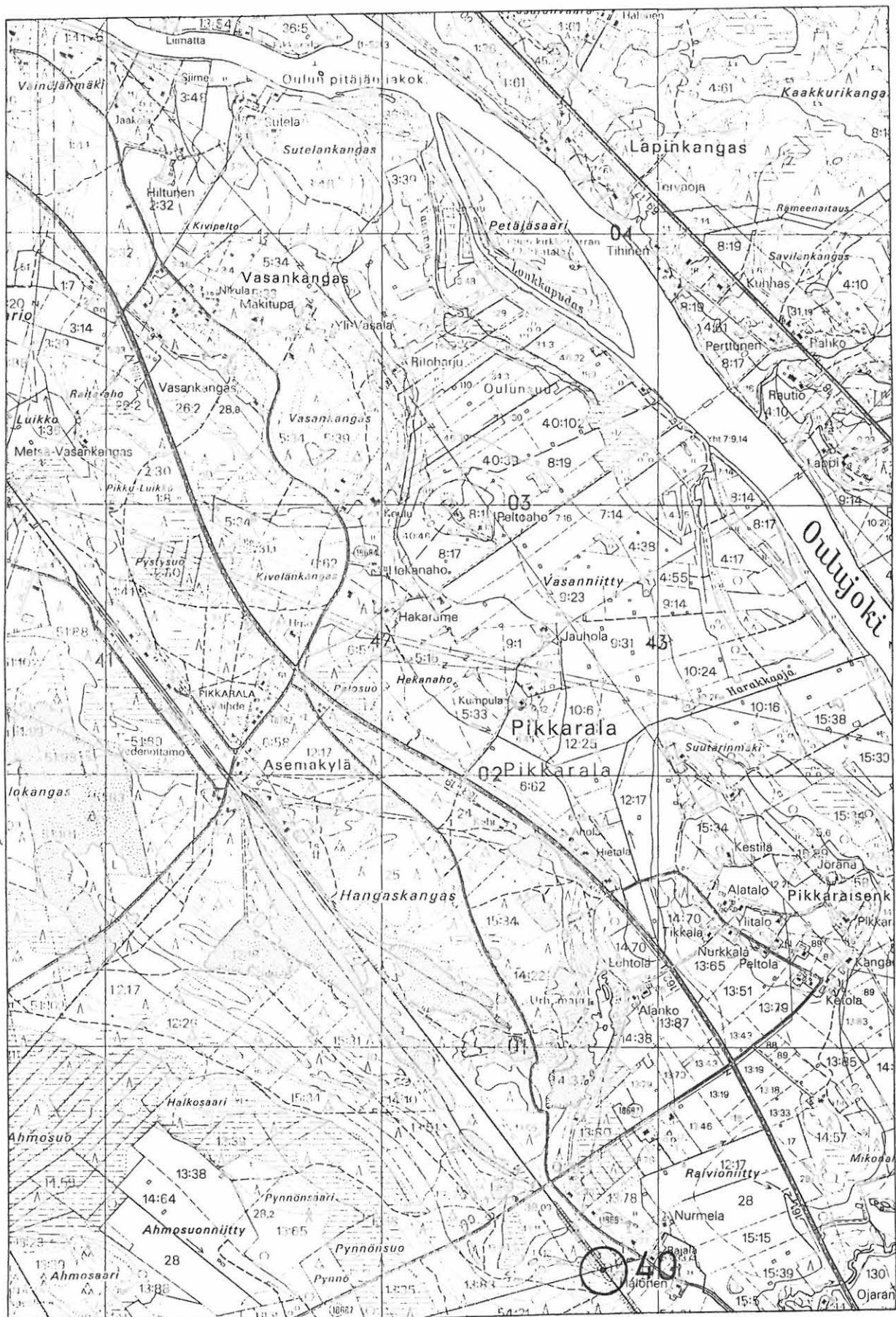
Lähteitä: Huurre, Matti. 1983. Pohjois-Pohjanmaan ja Lapin esihistoria. Pohjois-Pohjanmaan ja Lapin historia I. Kuusamo 1983. (s. 196, 248, 250, 258, 272)

Valokuvat: kuva 6 (F. 64905-06)

Diapositiivit: 10780

Ks. peruskartta s. 83

- Lisäyksiä:



3441

3442

3443

MUHOS 41

Peruskartta 3422 10 MUHOS

ruutu 94/54?

tarkempaa sijaintia ei tunneta

Kylä: Muhos

Löytöpaikka: Leppiniemen koelaitoksen pelto

- kiviesineen löytöpaikka

Tila: -

Maanomistaja 1986: -

Tutkimukset: -

Löydöt: KM 9260:11 (reikäkivi)

Esineen löytöpaikka sijainnee noin 4,1 km koilliseen Muhoksen kirkosta, Oulujoen pohjoispuolella. Reikäkivi on löytynyt vuonna 1930 Valtion koskivoimatoimiston töissä Leppiniemen koelaitoksen pellostä, korkealta mäeltä noin 30-40 cm syvältä koekuoppaa kaivettaessa.

Esineen tarkempaa löytöpaikkaa ei ollut mahdollista saada enää selville.

Valokuvat: -

Diapositiivit: -

- Lisäyksiä:

MUHOS 42

Peruskartta 3422 07 LAITASAARI

x = 7197 71

y = 3447 02

z = 17,5-20 (asuinrakennuksen
koordinaatit)

Kylä: Laitasaari

Löytöpaikka: Alakangas

- kiviesineen löytöpaikka

Tila: Kangas RN:o 37:9

Maanomistaja 1986: Apaja Aulis kuolinpesä, 91410 JOKIRINNE

Tutkimukset: -

Löydöt: KM 10999 (tuuran teelmä)

Alakangas sijaitsee noin 8 km luoteeseen Muhoksen kirkosta, Oulujoen pohjoispuolella.

Kiviesineen on vuonna 1939 löytänyt Juho Alakangas uudismaata kynnetäessä. Esineen tarkkaa löytöpaikkaa ei ollut enää mahdollista saada selville.

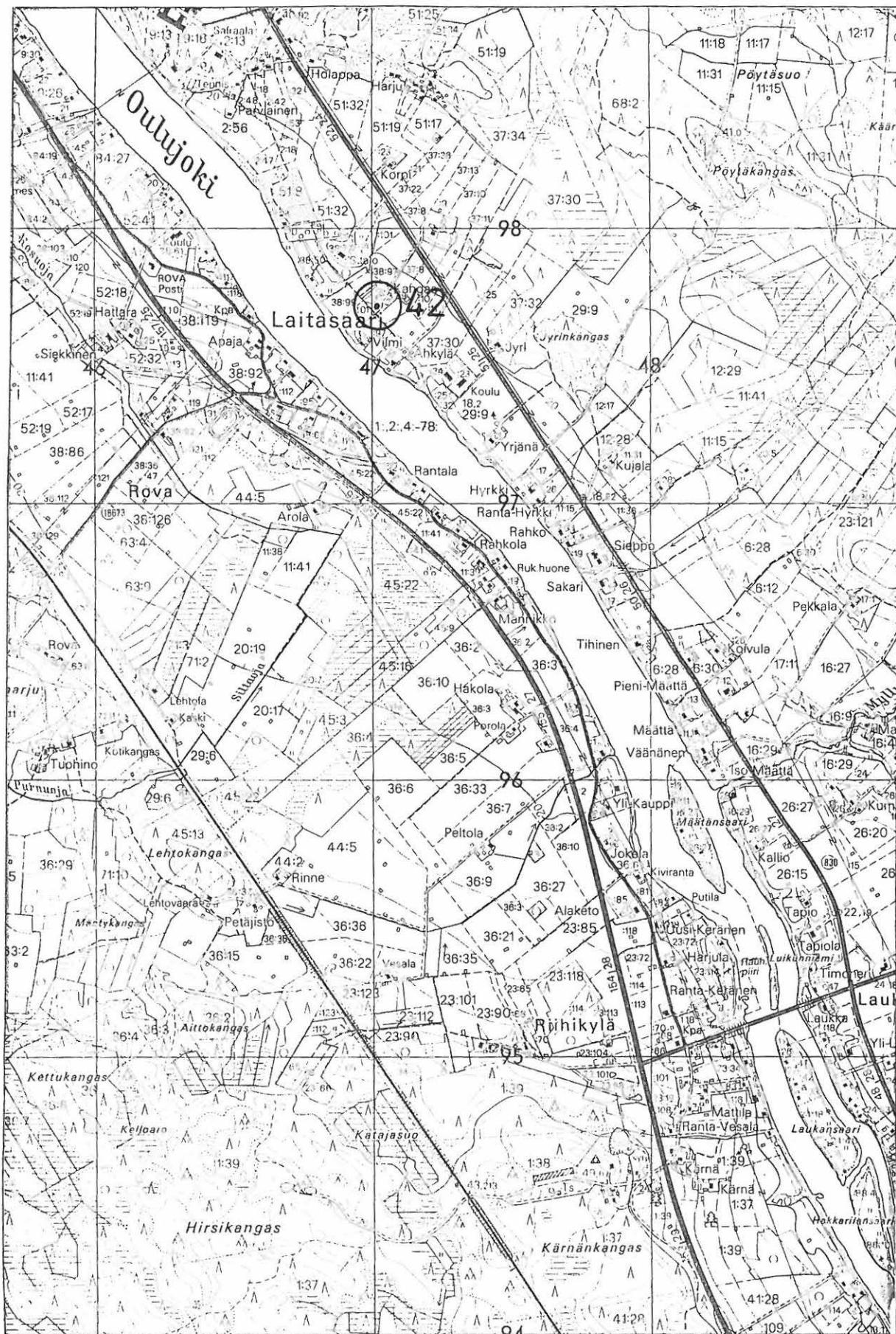
Valokuvat: -

Diapositiivit: -

Ks. peruskartta s. 86

- Lisäyksiä: -

Ote peruskartasta 1:20 000 3422 07 LAITASAARI (1981)



7198

7197

7196

7195

3446

3447

3448

MUHOS 43

Peruskartta 3422 10 MUHOS

ruutu 90-91/53?

tarkempaa sijaintia ei tunneta

Kylä: Muhos

Löytöpaikka: Konttila, Pokilankangas

- kiviesineen löytöpaikka

Tila: -

Maanomistaja 1986: -

Tutkimukset: -

Löydöt: KM 14332 (reikäkivi)

Löytöpaikka sijaitsee Oulujoen eteläpuolella ja Muhosjoesta 300-400 m pohjoiseen. Esine on löytynyt vuonna 1958 maansiirtotöissä silloisen Konttilan RN:o 7:31 maalta, Ponkilan kankaalta, Kauhian talosta noin 20 m länteen, noin 70 cm syvältä.

Reikäkiven löytöpaikkaa ei ollut enää mahdollista saada tarkasti selville.

MUHOS 44

Peruskartta 3422 11 SANGINJOKI

x = 7206 03

y = 3454 91

z = 70 (asuinrakennuksen koordinaatit)

Kylä: Sanginjoki

Löytöpaikka: Koskenniska

- kivi- ja rautakautinen löytöpaikka

Tila: Vaara RN:o 77:6

Maanomistaja 1986: Koskenniska Elma, Paasilanmäki, PPA 2, 91300 YLIKIIMINKI

Tutkimukset: -

Löydöt: KM 2871:5 (tuluskivi), Oulu 253 (kivikirves), Oulu 717 (kivikirves)

Koskenniskan eli Vaaran tila sijaitsee Muhoksen kirkosta noin 15 km pohjoiskoilliseen, Sanginjoen pohjoispuolella.

Museon kokoelmiin on vuonna 1893 tullut Sanginjoen Koskenniskan tilan pellosta löytynyt tuluskivi (KM 2871:5). Vuonna 1896 oli Koskenniskan tilalta löytynyt kivikirves (Oulu 253 ja 717, esine ilmeisesti luetteloitu kahteen kertaan).

Koskenniskan tilalla ei enää muistettu esineiden löytymistä tai muistettu koskaan niistä puhutunkaan. Sen vuoksi esineiden tarkempia löytöpaikkoja ei ollut enää mahdollista saada selville.

Valokuvat:

Diapositiivit: -

Ks. peruskarttaa s. 89

- Lisäyksiä:

Ote peruskartasta 1:20 000 3422 11 SANGINJOKI (1981)



3453

3454

3455

7208

7207

7206

7205

MUHOS 45

Peruskartta 3423 03 MURRONKYLÄ
takempaa sijaintia ei tunneta

Muhosperältä on J. Kinnusen kautta toimitettu Oulun museon kokoelmiin viime vuosisadan lopussa kivikirves (Oulu 522 ja Oulu 1566, esine on ilmeisesti luetteloitu kahteen kertaan).

Esineen löytöpaikkaa ei ollut mahdollista saada selville.

MUHOS 46

Peruskartta 3422 10 MUHOS

x = 7191 98

y = 3454 98

z = 37,5-40 (asuinrakennuksen
koordinaatit)

Kylä: Muhos

Löytöpaikka: Takalo

- kiviesineen löytöpaikka

Tila: Takalo RN:o 67:48

Maanomistaja 1986: Lusikka Eerikki ja Mirjam, Perukka, 91500 MUHOS

Tutkimukset: -

Löydöt: Oulu 1567 (reikäkivi) = *on s. 3* ?

Takalon talo sijaitsee noin 3 km itäkoilliseen Muhoksen kirkosta ja Montan voimalaitoksesta noin 1,6 km itään.

Viime vuosisadan lopulla(?) on Takalan tilan mailta löytynyt reikäkivi toimitettu J. Kinnusen toimesta Oulun museon kokoelmiin.

Esineen löytöpaikkaa ei ollut enää mahdollista saada selville, sillä Takalan tilalla ei muistettu koskaan kuullun puhuttavan löytyneestä kiviesineestä.

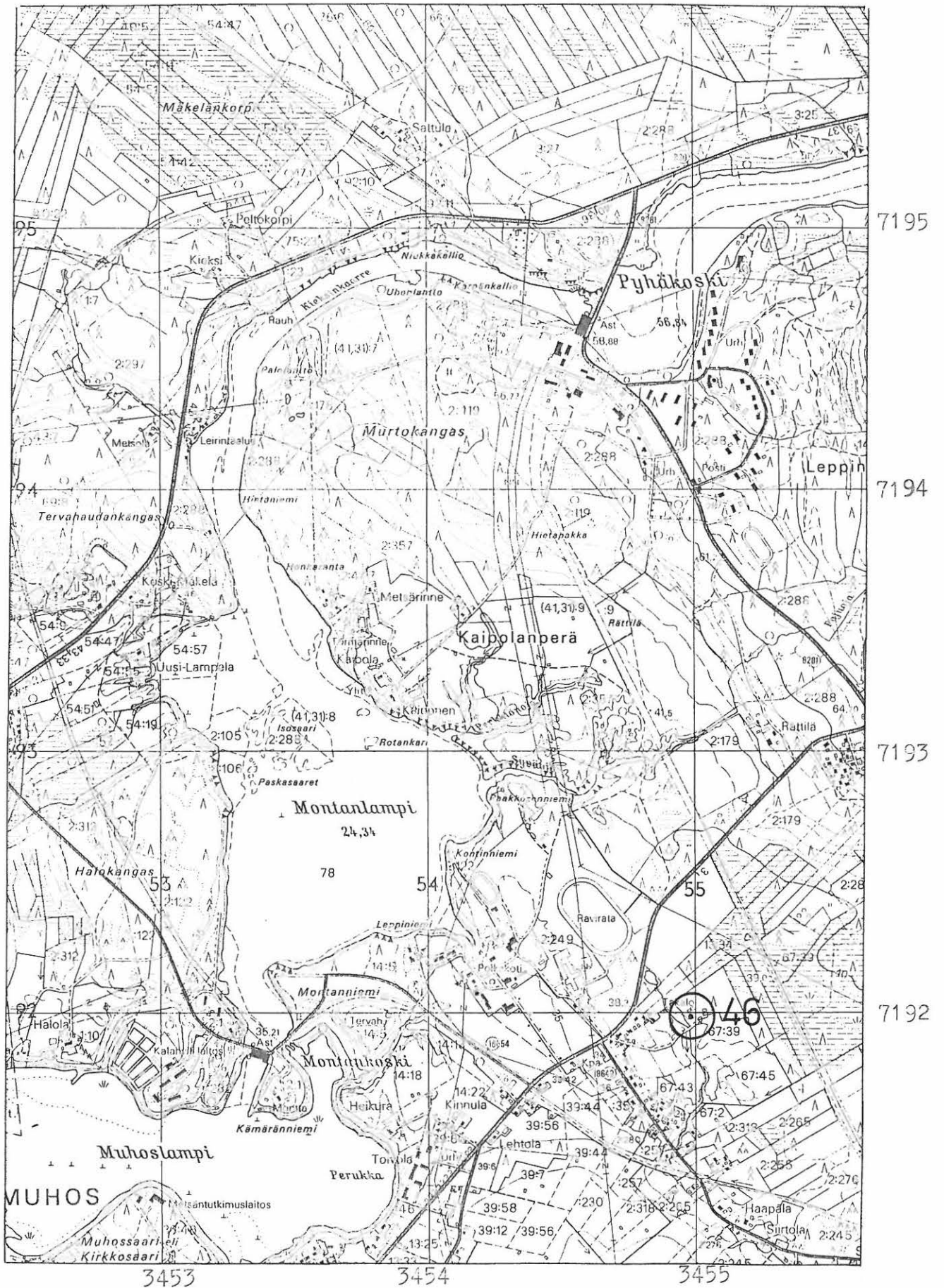
Valokuvat: -

Diapositiivit: -

Ks. peruskarttaa s. 92

- Lisäyksiä:

Ote peruskartasta 1:20 000 3422 10 MUHOS (1981)



MUHOS 47

Peruskartta 3422 07 LAITASAARI

x = 7197 35

y = 3446 67

z = 12,5-15 (asuinrakennuksen
koordinaatit)

Kylä: Laitasaari

Löytöpaikka: Inkala

- kiviesineen löytöpaikka

Tila: Vanha-Inkala RN:o 38:138

Maanomistaja 1986: Hakula Kirsti Inkeri, 91510 ROVA

Tutkimukset: -

Löydöt: Oulu 523 (reikäkivi) - *Om 1967?*

Inkalan tila sijaitsee Muhoksen kirkosta noin 8 km luoteeseen, Oulujoen eteläpuolella.

Inkalan tilalta on viime vuosisadan lopulla löytynyt reikäkivi, joka on J. Kinnusen välityksellä toimitettu Oulun museon kokoelmiin.

Esineen tarkkaa löytöpaikkaa ei ollut kuitenkaan enää mahdollista saada selville, sillä Inkalan tilalla ei muistettu koskaan kuullun puhuttavan löytyneestä kiviesineestä.

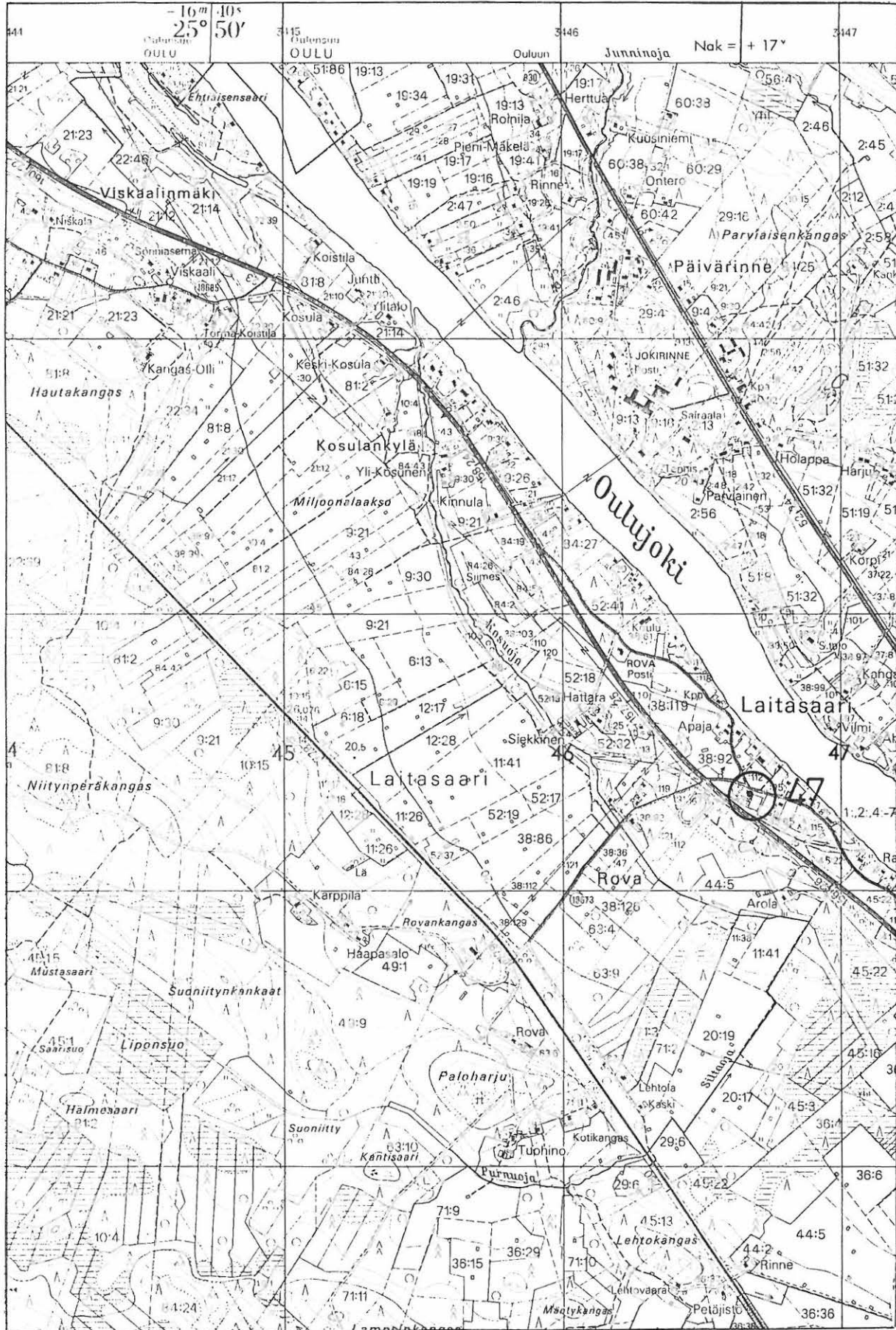
Valokuvat: -

Diapositiivit: -

Ks. peruskarttaa s. 94

- Lisäyksiä:

Ote peruskartasta 1:20 000 3422 07 LAITASAARI (1981)



7199

7198

7197

7196

MUHOS 48

Peruskartta 3422 10 MUHOS

ruutu 91/53

tarkempaa sijaintia ei tunneta

Viime vuosisadan lopulla toimitti J. Kinnunen Muhoksen Montankoskesta löytyneen kiviesineen (Oulu 530) Oulun museon kokoelmiin.

Esineen tarkempaa löytöpaikkaa ei ole enää mahdollista saada selville.

MUHOS 49

Peruskartta 3422 10 MUHOS

x = 7193 04

y = 3450 18

z = 40-42,5 (asuinrakennuksen
koordinaatit)

Kylä: Laitasaari

Löytöpaikka: Kekkola

Tila:

Maanomistaja 1986:

Tutkimukset: -

Löydöt: KM 3427:1 (6 kpl ruostuneita rautakapla^{ma}l^{si}aita ?)

Kekkolan tila sijaitsee Muhoksen kirkosta noin 2,6 km luoteeseen, Oulujoen pohjoispuolella.

Vuonna 1897 oli Kekkolan talon niityn ojaa kaivettaessa tullut esille 6 kpl ruostuneita rautakapla^{ma}l^{si}aita(?). Esineiden tarkkaa löytöpaikkaa ei ollut enää mahdollista saada selville, sillä Kekkolan tilalla ei muistettu koskaan puhutun rautaesineiden löytymisestä.

Valokuvat: -

Diapositiivit: -

Ks. peruskarttaa s. 97

- Lisäyksiä:

Ote peruskartasta 1:20 000 3422 10 MUHOS (1981)



3451

3452

3453

7194

7193

7192

7191

MUHOS 50

Peruskartta 3421 12 HYRKÄS

x = 7187 14

y = 3459 58

z = 35-40 (rakennusten koordinaatit)

Kylä: Muhos

Löytöpaikka: Autio

- rautaesineen löytöpaikka

Tila: Ranta-Autio RN:o 44:1

Maanomistaja 1986: Kaikkonen Alli ja Terttu, Perkkalantie, 91500 MUHOS

Tutkimukset: -

Löydöt: Oulu 2235 (putkellinen rautakeihäänkärki)

Autio -tila sijaitsee noin 8,5 km Muhoksen kirkosta kaakkoon, Muhosjoen länsipuolella, Pohjukanojan ja Muhosjoen yhtymäkohdasta noin 600 m kaakkoon.

Vuonna 1915 on Oulun museon kokoelmiin tullut putkellinen rautakeihäänkärki, jonka oli löytänyt mökin ukko Antti Karhula peltoa muokattaessaan Muhosperällä.

Kyseltäessä Muhosperän taloista Antti Karhula -nimistä henkilöä, kerrottiin, että hänen mökkinsä oli sijainnut Karjalainen -tilaa vastapäätä olevalla niemellä, Muhosjoen länsipuolella. Lisäksi mainittiin, että häntä oli nimitetty Autioksi, ilmeisesti sen johdosta, että mökki oli ollut kauan autiona ennen Antti Karhulan asettumista sinne asumaan.

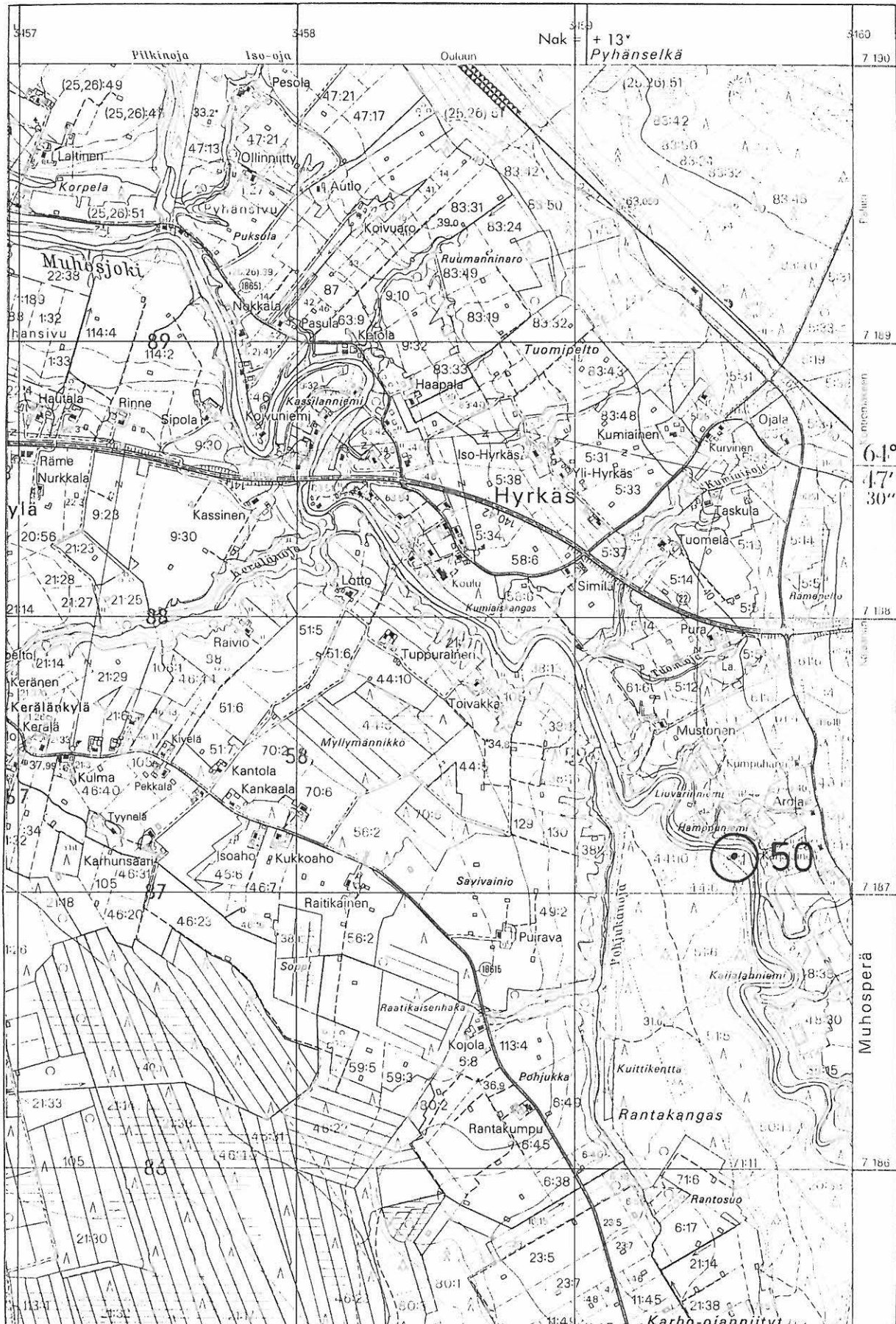
Keihäänkärjen löytymisestä ei missään muistettu kuullun puhuttavan, ja siksi tarkkaa löytöpaikkaa ei ollut enää mahdollista saada selville.

Valokuvat: -

Diapositiivit:

Ks. peruskartta s. 99

Ote peruskartasta 1:20 000 3421 12 HYRKÄS (1980)



MUHOS 51

Peruskartta 3423 04 ROKUANVAARA

Viime vuosisadan lopulla(?) on Matti Piippo löytänyt Kylmälän kylän Rokuanvaaralta soikean tuluskiven. Esineen tarkkaa löytöpaikkaa ei ollut enää mahdollista saada selville.

Matti Piippo?

MUHOS 52

Peruskartta 3423 01 KYLMÄLÄ(?)

(ks. Utajärvi)

3423 04 ROKUANVAARA(?)

tarkkaa sijaintia ei tunneta

Kiviesineen KM 14948:2 löytöpaikka sijaitsee 8 km päässä Utajärven Ahmaskylän Pikkaraisen talosta. Esine on löytynyt vuonna 1960 Isonsuon Niittypalstalta ojaa aukaistaessa. Tarkempaa löytöpaikkaa ei ole tiedossa.

Z Isonsuu UTAJÄRVELLÄ pk. 3423 06

MUHOS 53

Peruskartta 3423 03 MURRONKYLÄ
ruutu 87/62

Teerikankaan alueella kerrotaan olevan kivistykkiöitä (Suomen maa IX:1, 327).

Inventoinnin yhteydessä alueelta ei kuitenkaan ollut löydettävissä mitään muinaisjäännöksiin viittaavaa.

MUHOS 54

Peruskartta 3421 11 HUIKOLA

x = 7177 11

y = 3454 14

z = 62,5-65 (asuinrakennuksen
koordinaatit)

Kylä: Muhos

Löytöpaikka: Juvani

- kiviesineiden löytöpaikka

Tila: Jokela RN:o 4:17

Maanomistaja 1986: Juvani Väinö, 91500 MUHOS, Juvani 10

Tutkimukset: Pohjois-Pohjanmaan museo 1977, tarkastus

Löydöt: KM 20062 (tuura), KM 23046:1 (taltan katkelma), KM 23046:2 (hioin?)

Jokelan tila sijaitsee noin 14 km eteläkaakkoon Muhoksen kirkosta,
Muhosjoen länsipuolella, joesta noin 100 m:n päässä.

Vuonna 1977 löytyi tilan pihalla ollutta kuoppaa tasoitettaessa tuura (KM 20062). Löytöpaikka on käyty tuolloin tarkastamassa Pohjois-Pohjanmaan museon toimesta, muttei siinä ollut havaittavissa mitään kiinteään muinaisjäännökseen viittaavaa.

Taltan katkelma ja hioin(?) (KM 23046:1-2) ovat löytyneet tilan asuinrakennuksesta noin 60 m kaakkoon olevalta pellolta peltotöiden yhteydessä "muutama vuosi sitten".

Kohde on tarkastettu 30.9.1985.

Valokuvat: -

Diapositiivit: -

Ks. peruskarttaa s. 104

- Lisäyksiä:

Ote peruskartasta 1:20 000 3421 11 HUIKOLA (1980)



7179

7178

7177

7176

MUHOS 55

Peruskartta 3421 12 HYRKÄS

x = 7189 80

y = 3451 30

z = 35-37,5

Kylä: Muhos

Löytöpaikka: Keskusasema

- kiviesineen löytöpaikka

Tila: Timola lisämaa RN:o 3:79

Maanomistajat 1986: Pesola Tauno ja Esteri, Lukkarinkangas, 91500 MUHOS

Tutkimukset: -

Löydöt: PPM 6656 (kourutaltoa)

Löytöpaikka sijaitsee noin 2 km Muhoksen kirkosta lounaaseen ja Kuusikon tilasta noin 200 m kaakkoon, viljelyspellolla.

1950-luvun alussa Vilho Suikkanen (os. 91500 MUHOS) löysi ojan kaivuumaisten tasoituksen yhteydessä kourutaltan. Yllä olevat esineen löytöpaikan koordinaatit on merkitty löytäjän antamien tiedonantojen perusteella.

Löytöpaikka on nykyisin viljelyspelltoa.

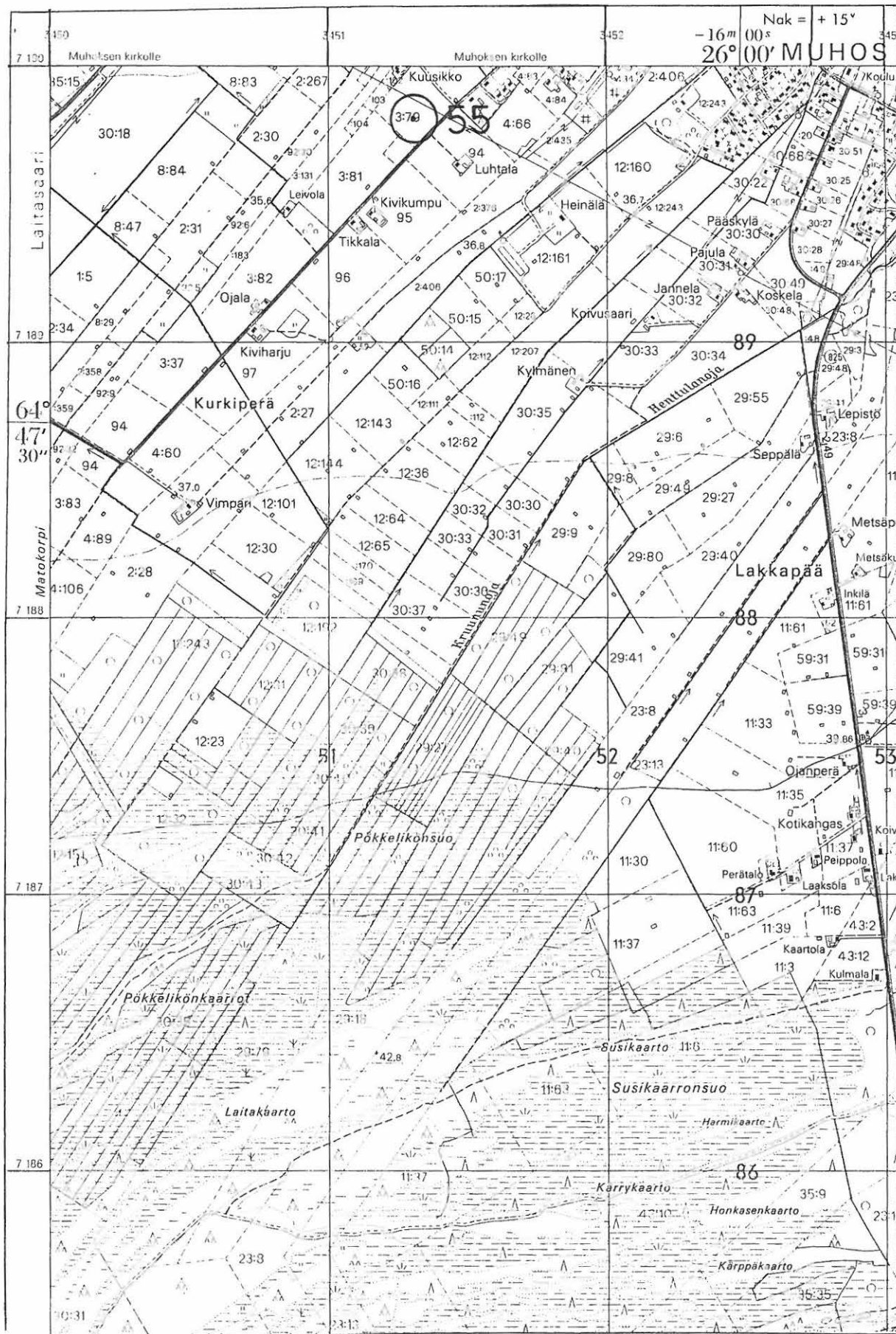
Valokuvat: -

Diapositiivit: -

Ks. peruskarttaa s. 106

- Lisäyksiä:

Ote peruskartasta 1:20 000 3421 12 HYRKÄS (1980)



MUHOS 56

Peruskartta 3422 11 SANGINJOKI

x = 7206 82

y = 3453 60

z = 65

Kylä: Laitasaari

Löytöpaikka: Paasila

- kiviesineen löytöpaikka

Tila: Paasila RN:o 76:11

Maanomistaja 1986: Lusikka Kaarlo, 90760 PAASILANMÄKI

Tutkimukset:

Löydöt: KM 23256 (tuura)

Paasilan tila sijaitsee noin 16 km pohjoiseen Muhoksen kirkosta, noin 500 m pohjoiseen Sanginjoesta, Ylikiiminki - Laukka -maantien itäpuolella olevan pienen mäkkikumpareen kohdalla.

Kiviesine on löytynyt Paasilan tilan asuinrakennuksesta noin 40 m kaakkoon olevan navetan päädystä virtsakaivoa tehtäessä noin 10 vuotta sitten.

Toisen mahdollisen kiviesineen kerrottiin löytyneen keväällä -86 noin 40-60 m kaakkoon asuinrakennuksesta olevan kiviraunion alaosasta maata käännettäessä. Inventointikäynnin aikaan ei kuitenkaan ollut mahdollista nähdä toiseksi kiviesineeksi arveltua löytöä, sillä esine oli talon tyttäreillä Oulussa.

Inventointikäynnin yhteydessä ei ollut havaittavissa mitään merkkejä kiinteästä muinaisjäännöksestä kiviesineen (-esineiden) löytöpaikalla.

Kohde on tarkastettu 2.9.1986.

Valokuvat: kuva 8 (F. 68243-45)

Diapositiivit:

Ks. peruskartta s. 109

- Lisäyksiä:

Ote peruskartasta 1:20 000 3422 11 SANGINJOKI (1981)



MUHOS 57

Peruskartta 3422 07 LAITASAARI

x = 7197 27

y = 3442 43

z = 40

Kylä: Laitasaari

Löytöpaikka: Jäkinalmi

- kiviröykkiöitä, 3 selvästi havaittavaa, lisäksi 1 metsänaurauksessa pahoin tuhoutunut röykkiö, luokka II

Tila: Reini RN:o 74:15

Maanomistaja 1986: Parviainen Kaarlo, Nokelantie 71 B 4, 90150 OULU

Tutkimukset: -

Löydöt: -

Jäkinalmen kiviröykkiökohde sijaitsee noin 11,5 km luoteeseen Muhoksen kirkosta, noin 3,8 km lounaaseen Tuohinonojan laskukohdasta Oulujokeen, noin 40 m itään Muhoksen ja Tyrnävän kunnanrajasta, pienen aukkohakatun mäkkikumpareen korkeimmalla kohdalla.

Kiviröykkiö 1 sijaitsee yllä olevien koordinaattien ilmaisemassa kohdassa. Röykkiö on halkaisijaltaan noin 5 m ja korkeudeltaan noin 50 cm. Keskellä röykkiötä on noin 2 x 1,2 m kooltaan oleva vajoama, jonka syvyys on noin 60 cm. Röykkiö on tuhoutunut keskusosalta muutama vuosi sitten, jolloin sieltä kerrottiin miinaharavalla etsityn "aarteita".

Kiviröykkiö 2 sijaitsee edellä mainitusta röykkiöstä noin 20 m länteen. Röykkiö on tehty isohkon kiven ympärille ja sen koko on noin 7 x 9 m ja korkeus noin 40 cm. Metsänauraus on tuhonnut kiviröykkiötä hiukan sen reunaosista.

Kiviröykkiö 3 on halkaisijaltaan noin 4 m ja korkeudeltaan noin 30-40 cm. Röykkiön keskusosa kohoaa hiukan reunakiviä korkeammalle. Kiviröykkiö sijaitsee röykkiöstä 1 noin 10 m luoteeseen.

Edellä mainittujen kiviröykkiöiden lisäksi oli havaittavissa kiviröykkiöstä 1 noin 10 m lounaaseen mahdollinen 4. kiviröykkiö, joka kuitenkin oli pahoin metsänaurauksessa tuhoutunut. Se oli suhteellisen ehyt ja säännöllinen vain yhdeltä kulmalta.

Kohde on tarkastettu 2.10.1985 ja 5.9.1986.

Valokuvat: kuva 9 (F. 68260), kuva 10 (F. 68255), kuva 11 (F. 68256,
68258)

Diapositiivit: 10772-73, 12812-13

Ks. peruskarttaa s. 112

- Lisäyksiä:

MUHOS 58

Peruskartta 3422 07 LAITASAARI

x = 7196 03

y = 3447 85

z = 15-17,5

Kylä: Laitasaari

Löytöpaikka: Ylä-Kauppi

- kiviesineen löytöpaikka

Tila: Ylä-Kauppi

Maanomistaja 1986: Pietikäinen Pekka, 91510 ROVA

Tutkimukset: -

Löydöt: PPM (kivitaltta)

Ylä-Kaupin tila sijaitsee noin 6 km luoteeseen Muhoksen kirkosta, Oulujoen eteläpuolella, Oulujoessa olevan Määtänsaaren pohjoisosan kohdalla.

Kivitaltan on löytänyt Yrjö Juntunen (tilan edellinen omistaja) tilan asuinrakennuksesta noin 70 m pohjoisluoteeseen (koordinaattien osoittamasta kohdasta) olevan pellon kohdalta peltotöissä.

Muita esihistoriallisia löytöjä ei ole tullut esille tilan pelloista.

Kohde on tarkastettu 12.9.1986.

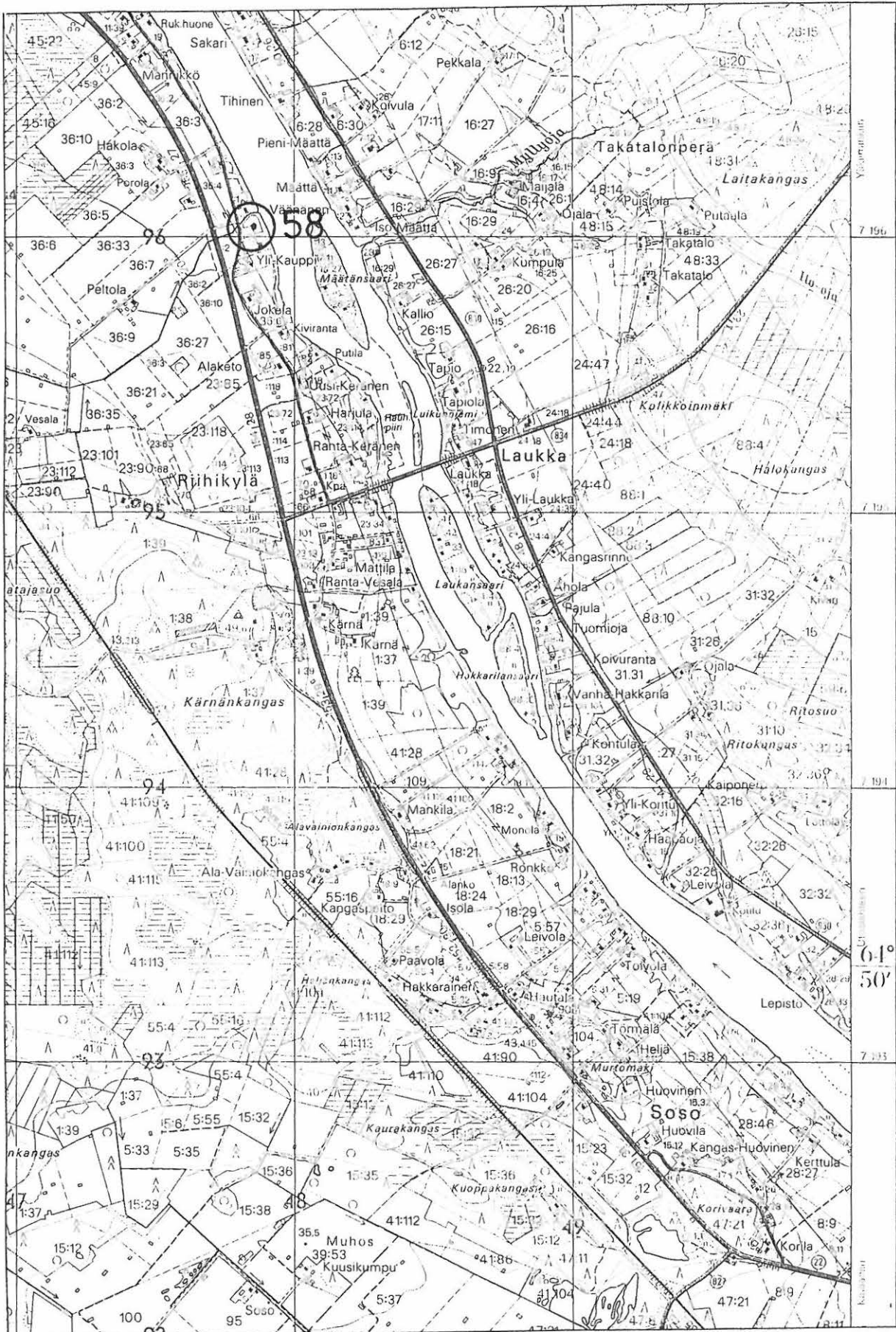
Valokuvat: -

Diapositiivit: -

Ks. peruskarttaa s. 114

- Lisäyksiä:

Ote peruskartasta 1:20 000 3422 07 LAITASAARI (1981)



3448

3449

MUHOS 59

Peruskartta 3422 07 LAITASAARI

x = 7196 28

y = 3445 72

z = 45

Kylä: Laitasaari

Löytöpaikka: Paloharju

- kiviröykkiö, luokka II(?) *Kontiomäki - rautatie*

Tila:

Maanomistaja 1986:

Tutkimukset: -

Löydöt: -

Paloharjun kiviröykkiökohde sijaitsee noin 8,5 km luoteeseen Muhoksen kirkosta, noin 350 m Oulu - Kontiomäki -rautatielinjasta lounaaseen, Paloharju -nimisen harjun korkeimmalla kohdalla.

Kiviröykkiö on säännöllisen muotoinen ja kokonaisuudessaan ehyt. Kooltaan se on noin 4 x 2 m ja korkeudeltaan noin 30 cm. Röykkiökivet ovat sammalen peitossa.

Kohde on tarkastettu 5.9.1986.

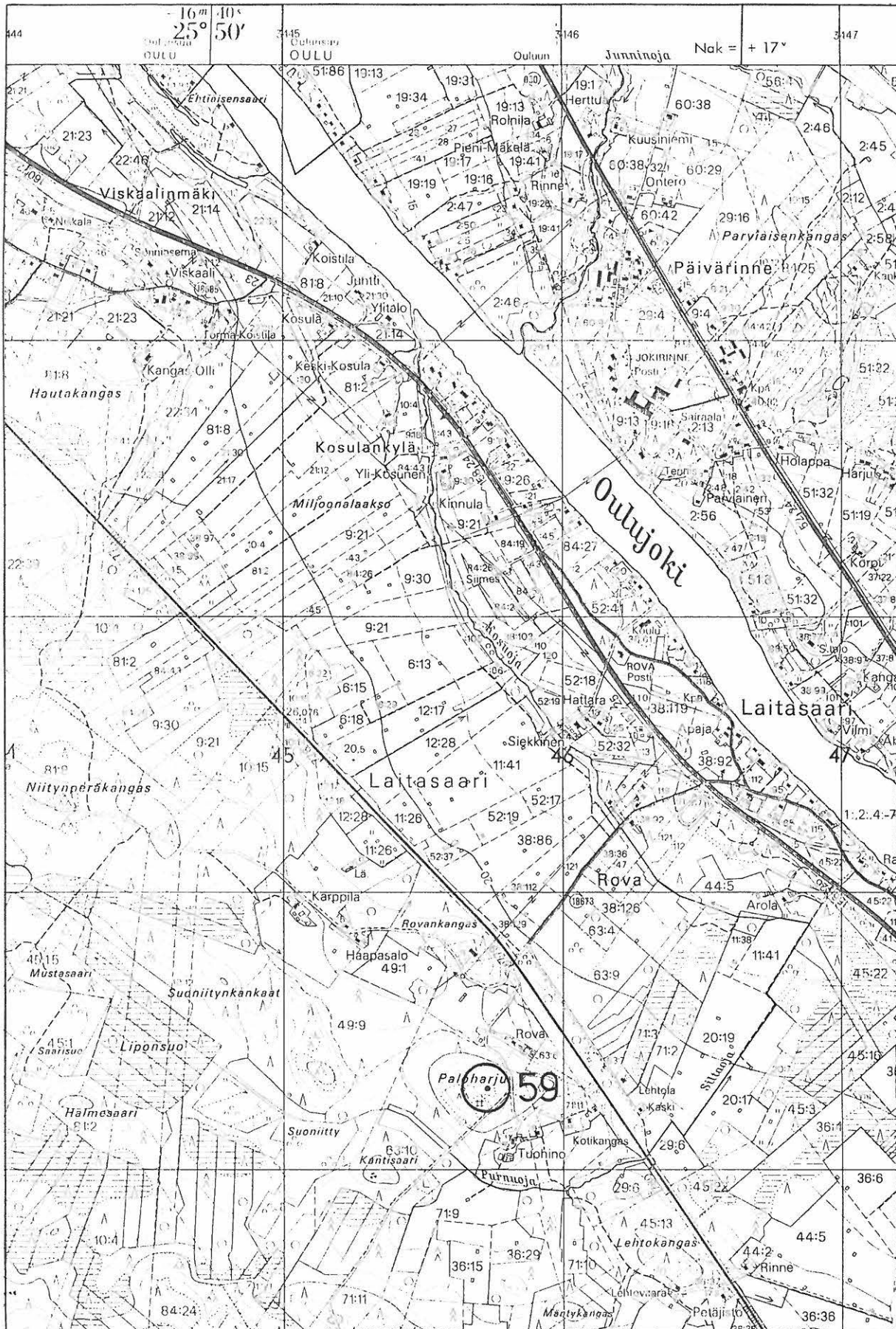
Valokuvat: kuva 12 (F. 68251)

Diapositiivit: 12814

Ks. peruskartta s. 116

- Lisäyksiä: *V. 2007 mu. mukaan ei
määräysnumero.*

Ote peruskartasta 1:20 000 3422 07 LAITASAARI (1981)



7199

7198

7197

7196

MUHOS 60

Peruskartta 3423 03 MURRONKYLÄ

x = 7188 65

y = 3461 00

z = 85

Kylä: Muhos

Löytöpaikka: Karjasuo-SW

- kivistä rökkiöitä, 3 kpl, luokka II(?)

Tila: RN:o 9:30

Maanomistaja 1986:

Tutkimukset: -

Löydöt: -

Kivistä rökkiökohde sijaitsee noin 9 km Muhoksen kirkosta kaakkoon, Oulu - Kontiomäki -rautatiestä noin 400 m pohjoiseen, suohon rajoittuvan kapean harjumuodostelman korkeimmalla kohdalla.

Kivistä rökkiö 1 on kooltaan noin 4 x 3 m ja korkeudeltaan noin 60 cm.

Rökkiökivet ovat suurimmalta osin sammalen peitossa.

Kivistä rökkiö 2 sijaitsee edellä mainitusta rökkiöstä noin 5 m luoteeseen. Rökkiön koko on noin 2,5 x 3 ja korkeus noin 70 cm. Rökkiökivet ovat lähes kokonaan sammalen peitossa.

Kivistä rökkiö 3 sijaitsee ensiksi mainitusta rökkiöstä noin 8 m koilliseen. Se on kooltaan noin 2 x 2 m ja korkeudeltaan noin 60 cm.

Kivistä rökkiöiden lähistöltä on joskus kaivettu maata. Nyt nämä kohdat ovat kuitenkin täysin maatuneet. Kivistä rökkiöiden sijainti tällaisen

kaivellun maan vieressä antaa kuitenkin aiheen epäillä, voivatko mainitut kiviröykkiöt olla muinaisjäännöksiä. Ilman lisätutkimuksia niiden luonnetta ei liene mahdollista luotettavasti saada selville.

Kohde on tarkastettu 12.9.1986.

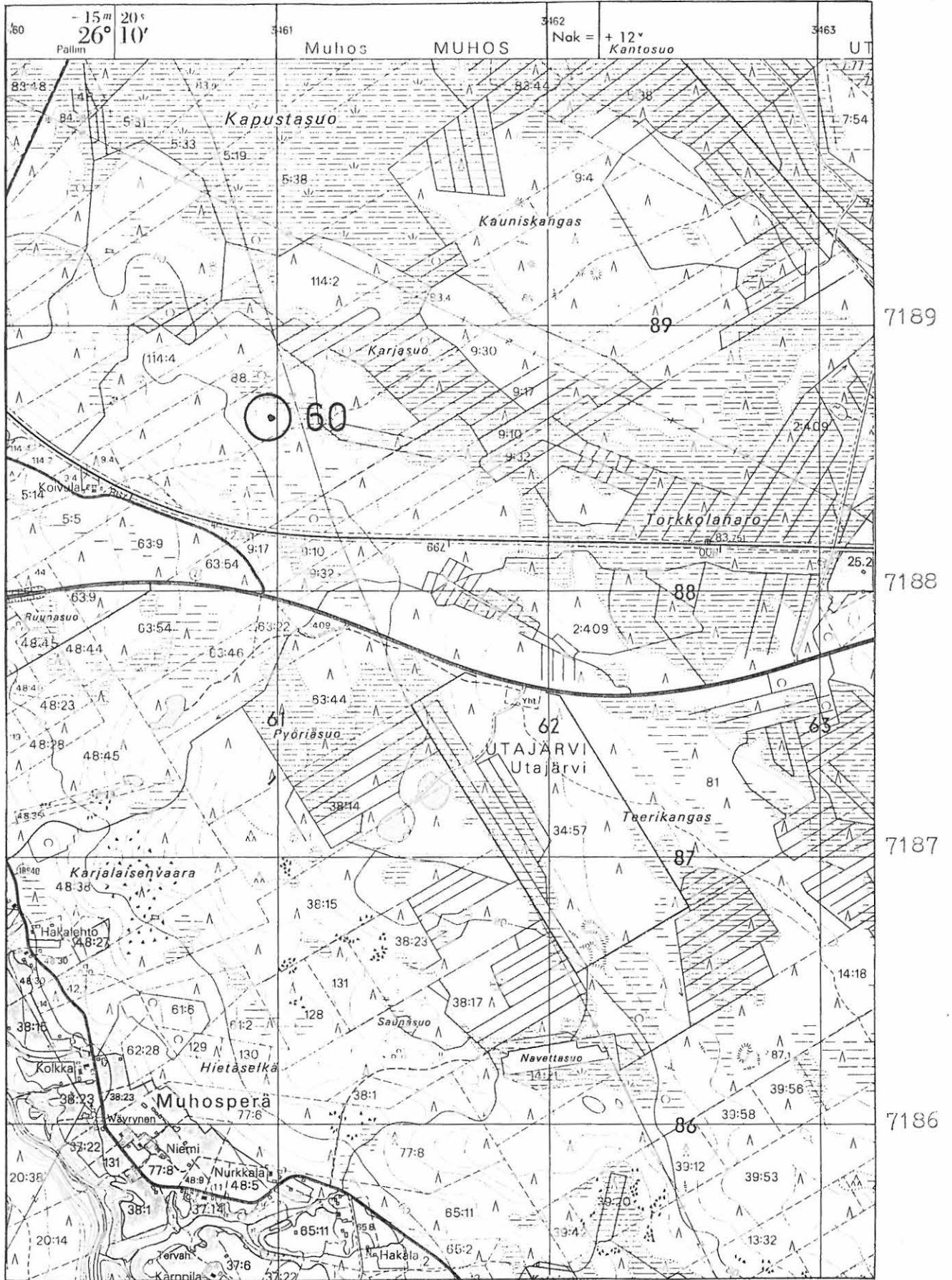
Valokuvat: kuva 13 (F. 68269)

Diapositiivit: 12815-17

Ks. peruskartta s. 119

- Lisäyksiä:

Ote peruskartasta 1:20 000 3423 03 MURRONKYLÄ (1980)



MUHOS 61

Peruskartta 3422 10 MUHOS

x = 7193 88

y = 3451 96

z = 40-42,5

Kylä: Laitasaari

Löytöpaikka: Lumiainen

- kivikautinen asuinpaikka?, luokka II

tila: Kalila 43:10

Maanomistaja 1986:

Tutkimukset:

Löydöt: KM 23556 (kivilajikappale ja kvartsi-iskoksia)

Kohde sijaitsee Muhoksen kirkosta noin 2,7 km pohjoiseen, Oulujoen pohjoispuolella, Kalilan tilan päärakennuksesta noin 600 m etelään, luode - kaakko -suuntaisen harjumuodostelman kaakkoispäässä. Alue on mäntymetsää kasvavaa kuivaa hiekkaharjua, joka on juuri kaakkoispäästä hiekanoton pahoin turmelemaa.

Löydöt on poimittu hiekkakuoppien reunamilta ja kohteen halki kulkevan metsätien reunamilta noin 60 m pitkältä alueelta. Tarkastetulla alueella ei ollut havaittavissa kulttuurimaata.

Kohde on tarkastettu 3.9.1986.

Valokuvat:

Diapositiivit:

Ks. peruskarttaa s. 121

- Lisäyksiä:

MUHOS 62

Peruskartta 3422 10 MUHOS

x = 7195 72

y = 3450 48

z = 45

Kylä: Laitasaari

Löytöpaikka: Laitakangas

- kivikautinen asuinpaikka?, luokka II

Tila: RN:o 31:31

Maanomistaja 1986:

Tutkimukset:

Löydöt: KM 23555 (6 kpl kvartsi-iskoksia ja 1 kvartsiitti-iskos)

Kohde sijaitsee noin 4,6 km Muhoksen kirkosta pohjoisluoteeseen, Oulujoen pohjoispuolella, luode - kaakko -suuntaisen harjumuodostelman kaakkoisosassa, sen korkeimmalla kohdalla. Alue on nyt aukkohakattua ja metsänistutusta varten aurattua.

Löydöt on poimittu kohdista, joissa maanpinta oli rikkoutunut metsänaurauksessa. Löydöt on poimittu noin 50 m pitkältä ja 20 m leveältä alueelta.

Kohde on tarkastettu 3.9.1986.

Valokuvat:

Diapositiivit:

Ks. peruskartta s. 123

- Lisäyksiä:

Ote peruskartasta 1:20 000 3422 10 MUHOS (1981)



3451

3452

MUHOS 63

Peruskartta 3421 12 HYRKÄS

x = 7180 44

y = 3456 33

z = 45-47,5

Kylä: Muhos

Löytöpaikka: Sonniotsa

- kiviröykkiö, luokka II(?)

Tila: RN:o 56:2

Maanomistaja 1986:

Tutkimukset:

Löydöt:

Sonniotsan mahdollinen kiviröykkiökohde sijaitsee noin 11,5 km Muhoksen kirkosta kaakkoon, Muhosjoen itäpuolella, joesta noin 20-30 m päässä, kuusimetsässä.

Kiviröykkiö on kooltaan noin 4 x 3 m ja korkeudeltaan 10-20 cm. Kaikki röykkiökivet ovat kokonaan sammalen peitossa. Keskeellä on hiukan kumpareta. Kohteen havainnointia vaikeutti keskeellä kiviröykkiötä olevan suuren puun lahoamassa oleva kanto. Oppaana toiminut Väinö Juvani (os. 91500 MUHOS, Juvani 10) kertoi, että aikaisemmin tämä mahdollinen kiviröykkiökohde on ollut selvästi näkyvissä.

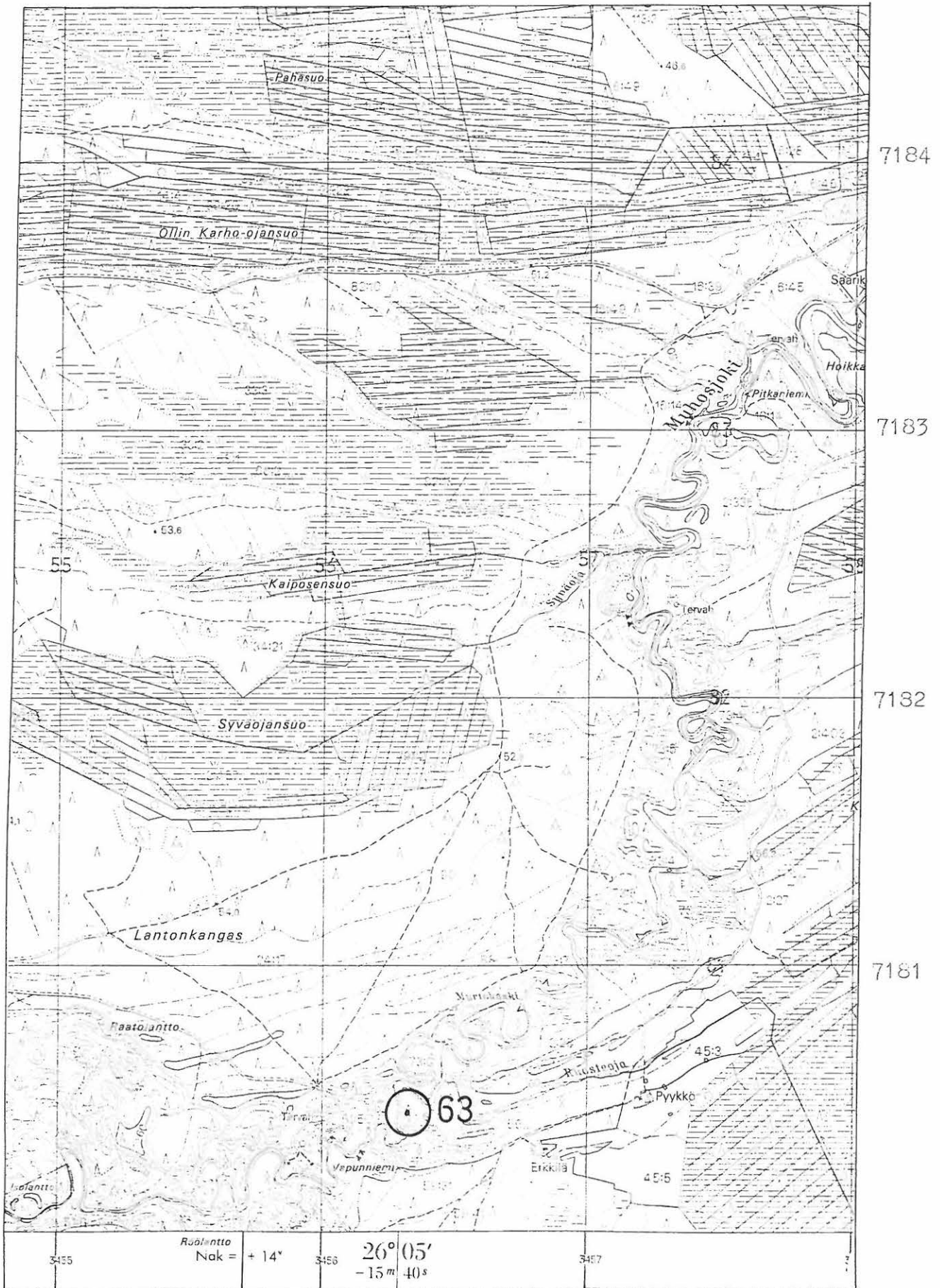
Kohde on tarkastettu 30.9.1985

Valokuvat:

Diapositiivit:

Ks. peruskarttaa s. 125

- Lisäyksiä:



MUHOS 64

Peruskartta 3421 12 HYRKÄS

x = 7188 54

y = 3458 00

z = 20-25

Kylä: Hyrkäs

Löytöpaikka: Niemi

- kivetty tulisija, historiallinen aika(?)

Tila: Niemi RN:o 9:24

Maanomistaja 1986: Kylmänen Antero, Hyrkäs, 91500 MUHOS

Tutkimukset: -

Löydöt: -

Niemen tila sijaitsee noin 6,5 km Muhoksen kirkosta kaakkoon ja Muhosjoesta noin 60 m länteen.

Viemäritöiden yhteydessä oli Niemen tilan asuinrakennuksen länsipäädyestä tullut esille kivetty tulisija, jossa oli noin 3 m halkaisijaltaan olevalla alueella ja noin 20 cm paksuudelta palaneita kiviä, hiiltä ja rautakuonaa. Tulisijaksi arveltu kohde on noin 45-65 cm syvällä liikuttamattomasta maanpinnasta. Kohteesta on otettu hiilinäyte radiohiilinäytettä^{*} varten noin 55 cm syvältä.

Kulttuurikerrosta tai mitään esihistorialliseen asuinpaikkaan viitattavia löytöjä ei ollut havaittavissa inventointikäynnin yhteydessä.

Kohde on tarkastettu 14.9.1986.

Valokuvat: -

Diapositiivit: -

* Hel 2456 140 ± 120

Ks. peruskarttaa s. 127

- Lisäyksiä:

Ote peruskartasta 1:20 000 3421 12 HYRKÄS (1980)



3457

3458

3459

MUHOS 65

Peruskartta 3422 10 MUHOS

x = 7195 70

y = 3459 54

z = 67,5-70 (tilan asuinrakennuk-
sen koordinaatit)

Kylä: Pyhänsivu

Löytöpaikka: Oksa

- pronssikautisen suksen löytöpaikka

Tila: Oksa RN:o 1:253

Maanomistaja 1986:

Tutkimukset:

Löydöt: KM kansat. os. 8226

Oksan tila sijaitsee noin 8,6 km Muhoksen kirkosta koilliseen, Oulujoen pohjoispuolella.

Vuonna 1937 löysi Pyhänsivun kylän Oksan talon maalta maanviljelijä Erkki Lassila rantaakohti viettävästä suosta ojankaivuussa noin 85 cm syvältä mäntysuksen, jonka koko on 128,3 x 10,7 x 2,5 cm. Suksi on ajoitettu pronssikautiseksi.

Inventoinnin yhteydessä ei ollut enää mahdollista saada selville suksen tarkkaa löytöpaikkaa. Löytöpaikkaa kyläläisiltä tiedusteltaessa suksen löytöalueeksi arveltiin 200-300 m kaakkoon asuinrakennuksesta.

Lähteitä: Entinen Oulujoki. Helsinki 1954. (s. 31)

Huurre, Matti. 1983. Pohjois-Pohjanmaan ja Lapin esihistoria. Pohjois-Pohjanmaan ja Lapin historia I. Kuusamo 1983 (s. 294-295)

Itkonen, T.I. 1942. Muinaissuoksia ja jalaksia V. SM 1938.
Helsinki 1938 (s. 13-15).

Itkonen, T.I. 1942. Muinaissuoksia ja jalaksia VI. SM 1941.
Helsinki 1942 (s. 41).

Valokuvat: -

Diapositiivit: -

Ks. peruskartta s. 130

- Lisäyksiä:

Ote peruskartasta 1:20 000 3422 10 MUHOS (1931)



MUHOS 66

Peruskartta 3424 01 PÄLLI

x = 7198 93

y = 461 28

z = 70-72,5

Kylä: Pyhänsivu

Löytöpaikka: Haaposaari

- työstettyjen puiden löytöpaikka, puuesineen löytöpaikka, ajoitus epävarma

Tila: RN:o 1:2-16

Maanomistaja 1986: Suomen valtio

Tutkimukset: -

Löydöt: -

Työstettyjen puiden ja puuesineiden (ks. kuvaa 14) löytöpaikka sijaitsee Pyhänsivun kylässä, Oulujoen pohjoispuolella, joesta noin 3,8 km pohjoiseen ja Olli -nimisestä tilasta 3,9 km suoraan pohjoiseen, Haaposaari -nimisen paikan eteläpuolella, Muhoksen metsäntutkimusaseman ojitetulla suokoealalla. Alueella kasvaa nuorta mäntytaimikkoa.

Kohde tuli tietoisuuteen vuonna 1974, kun Muhoksen metsäntutkimusasema ojitti ko. suoalueen. Tällöin noin 2 m leveistä ja 1 m syvistä ojista tuli esille runsaasti työstettyjä puita ja puiden työstössä syntyneitä lastuja. Jäljistä päätellen puita on hakattu kapeateräisellä kirveellä. Metsäntutkimusaseman tutkijan, Mahosenahon, mukaan suosta ei tullut esille kantoja, vaan ainoastaan näitä työstettyjä puita ja lastuja.

Suosta löytynyt puuesine on pituudeltaan noin 80 cm, leveydeltään noin 20 cm ja sen molommissa päissä on suorakaiteen muotoiset reiät, joiden koko on 5 x 10 cm. Esinettä säilytetään Muhoksen metsäntutkimusasemalla. Esineen käyttötarkoitus on epäselvä.

Kohde on tarkastettu inventoinnin yhteydessä 25.9.1986.

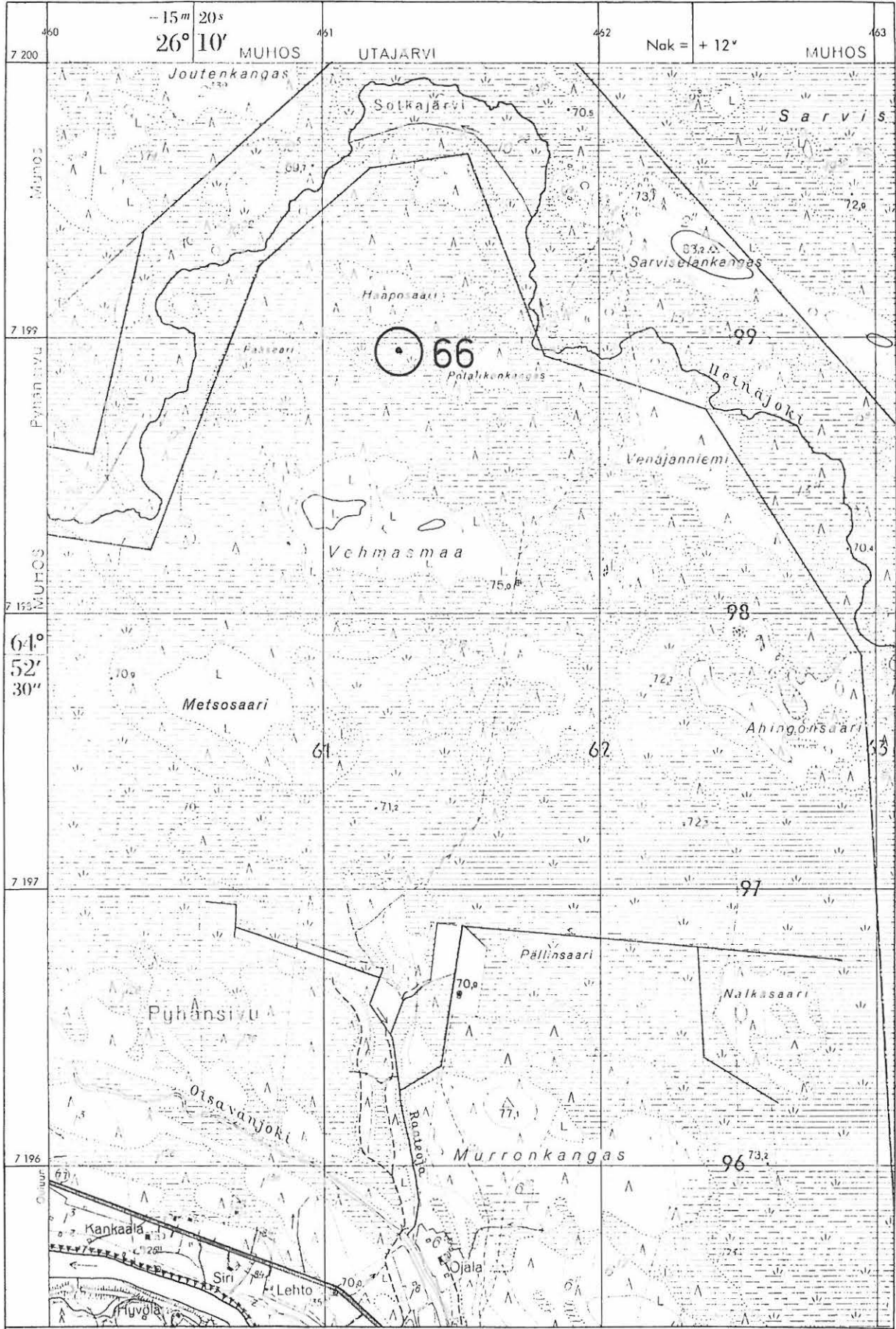
Valokuvat: kuva 14 (F. 68272-75), kuva 15 (f. 68276)

Diapositiivit: 12818-22

Ks. peruskarttaa s. 133

- Lisäyksiä:

Ote peruskartasta 1:20 000 3424 01 PÄLLI (1967)



KOHTEET, JOTKA ON TARKASTETTU, MUTTA JOTKA EIVÄT OLE MUINAISJÄÄNNÖKSIÄ

1. Laitasaari Reini

Peruskartta 3422 07 LAITASAARI

koordinaatit: $x = 7198\ 24$ $y = 3442\ 30$ $z = 37,5$

- luontaista kivikkoa

2. Tuohinonjärvi-SW

Peruskartta 3422 07 LAITASAARI

koordinaatit: $x = 7196\ 65$ $y = 3443\ 50$ $z = 37,5$

- luontaista kivikkoa

3. Jäkinalmi-E

Peruskartta 3422 07 LAITASAARI

koordinaatit: $x = 7196\ 80$ $y = 3443\ 14$ $z = 35-40$

- luontaista kivikkoa

Luettelo kertomukseen kuuluvista negatiiveista:

- 64924 Muhos 1. Laitasaari Jättiläissaari. Jätinkirkko. Kuvattu itäkoillisesta.
- 64927-31 Muhos 5. Pyhänsivu Honkola. Maisemakuva kivi-kautisesta asuinpaikasta. Kuvassa näkyvän pellon kohdalta tullut esille kivi-kautisia löytöjä. Taustalla Purola -tilan päärakennus. Kuvattu itäkoillisesta.
- 64905-06 Muhos 40. Hangaskankaan Halosentörmä. Maisemakuva kivi-kautisesta-varhaismetallikautisesta asuinpaikka-alueesta. Kuvattu kaakosta.
- 68234-36 Muhos 1. Laitasaari Jättiläissaari. Maisemakuva jätin-kirkosta. Kuvattu itäkoillisesta.
- 68237-38 Muhos 2. Laivasuo. "Hirsilava". Kuvattu lounaasta.
- 68239 Muhos 5. Pyhänsivu Honkala. Vuoden 1969 jälkeen Purolan tilan pelloilta löytyneitä kiviesineitä.
- 68240-41 Muhos 22b. Kieksi. Maisemakuva kivi-kautisesta asuinpaikasta. Asuinpaikkalöytöjä poimittu kuvassa näkyvän tien kohdalta ja sen alapuolella olevan pellon kohdalta. Kuvattu idästä.
- 68242-44 Muhos 56. Paasila. Maisemakuva kiviesineen (-esineiden?) löytöpaikasta. Kuvattu koillisesta.
- 68246-50 Muhos 34. Pyhänsivu Häikiö. Maisemakuva kivi-kautisten esineiden löytöalueesta. Kuvattu lännestä.
- 68251-51 Muhos 59. Paloharju. Kiviröykkiö(?). Kuvattu pohjoisluoteesta.
- 68253-55 Muhos 57. Laitasaari Jäkinalmi. Kiviröykkiö 1. Kuvattu länsiluoteesta.
- 68256-59 Muhos 57. Laitasaari Jäkinalmi. Kiviröykkiö 2. Kuvattu koillisesta.

- 68260 Muhos 60. Laitasaari Jäkinalmi. Maisemakuva Jäkinalmen kiviroykkiöalueesta. Kuvattu koillisesta.
- 68261-62 Muhos 60. Karjasuo-SW. Kiviroykkiö 1. Kuvattu idästä.
- 68263-64 Muhos 60. Karjasuo-SW. Kiviroykkiö 1. Kuvattu eteläkaakosta.
- 68265 Muhos 60. Karjasuo-SW. Kiviroykkiö 2. Kuvattu lounaasta.
- 68266 Muhos 60. Karjasuo-SW. Kiviroykkiö 2. Kuvattu etelästä.
- 68267-69 Muhos 60. Karjasuo-SW. Kiviroykkiö 2. Kuvattu pohjoisesta.
- 68270-71 Muhos 61. Lumiainen. Maisemakuva kivi-kautisesta asuinpaikasta. Kuvattu etelästä.
- 68272-75 Muhos 66. Pyhänsivu Haaposaari. Maisemakuva työstettyjen puiden ja puuesineiden löytöpaikasta. Kuvattu pohjoisesta.
- 68276 Muhos 66. Pyhänsivu Haaposaari. Lähikuva suosta löytyneestä työstetystä puusta.
- 68277 Muhos 66. Pyhänsivu Haaposaari. Lähikuva suosta löytyneestä puuesineestä.

LUETTELO KERTOMUKSEEN KUULUVISTA DIAPOSITIIVEISTA:

- 10772 Muhos 57. Laitasaari Jäkinalmi. Kiviröykkiö, kuvattu kaakosta.
- 10773 Muhos 57. Laitasaari Jäkinalmi. Kiviröykkiö, kuvattu luoteesta.
- 10774 Muhos 5. Pyhänsivun Honkala. Maisemakuva (osa) kivikautisesta asuinpaikka-alueesta. Taustalla Honkala RN:o 6:12 -tilan asuinrakennus. Kuvattu luoteesta.
- 10775 Muhos 5. Pyhänsivun Honkala. Maisemakuva (osa) kivikautisesta asuinpaikka-alueesta. Kuvassa näkyvän kynnöspelion kohdalta tullut peltotöissä kivikautisia asuinpaikkalöytöjä. Kuvattu pohjoisesta.
- 10776 Muhos 5. Pyhänsivun Honkala. Maisemakuva (osa) kivikautisesta asuinpaikka-alueesta. Taustalla Purola RN:o 6:30 -tilan päärakennus. Kivikautisia asuinpaikkalöytöjä poimittu peltotöiden yhteydessä kuvassa näkyvältä poelloilta. Kuvattu itäkoillisesta.
- 10777 Muhos 5. Pyhänsivun Honkala. Purola RN:o 6:30 -tilan mailta peltotöiden yhteydessä löytyneitä kivikautisia asuinpaikkalöytöjä.
- 10778 Muhos 1. Jättiläissaari. Jätinkirkko. Kuvattu itäkoillisesta.
- 10780 Muhos 40. Halosentörmä. Kivikautinen - varhaismetallikautinen asuinpaikka. Asuinpaikkalöytöjä (KM 23178) poimittu molemmin puolin rataa, ratapenkoista. Kuvattu kaakosta.
- 12810 Muhos 22 b. Kieksi. Maisemakuva kivikautisesta asuinpaikasta. Asuinpaikkalöytöjä poimittu kuvassa näkyvän tien ja sen alapuolella olevan pellon kohdalta. Kuvattu idästä.

- 12811 Muhos 22 b. Kieksi. Maisemakuva kivikautisesta asuinpaikasta. Kuvassa näkyvän pellon yläosasta poimittu kivikautisia asuinpaikkalöytöjä. Kuvattu lounaasta.
- 12812 Muhos 57. Laitasaari Jäkingsalmi. Kiviröykkiö 2. Kuvattu koillisesta.
- 12813 Muhos 57. Laitasaari Jäkingsalmi. Kiviröykkiö 2, metsänaukauksen rikkomaa röykkiön reunaa. Kuvattu länsiluoteesta.
- 12814 Muhos 59. Paloharju. Kiviröykkiö(?). Kuvattu pohjoisesta.
- 12815 Muhos 60. Karjasuo-SW. Kiviröykkiö 1. Kuvattu etelästä.
- 12816 Muhos 60. Karjasuo-SW. Kiviröykkiö 2. Kuvattu lännestä.
- 12817 Muhos 60. Karjasuo-SW. Kiviröykkiö 2. Kuvattu koillisesta.
- 12818 Muhos 66. Pyhänsivu Haaposaari. Maisemakuva työstettyjen puiden ja puuesineen löytöpaikasta. Kuvattu pohjoisesta.
- 12819 Muhos 66. Pyhänsivu Haaposaari. Lähikuva suosta löytyneestä työstetystä puusta.
- 12820 Muhos 66. Pyhänsivu Haaposaari. Lähikuva suosta löytyneestä puuesineestä.
- 12821 Muhos 66. Pyhänsivu Haaposaari. Lähikuva suosta löytyneestä puuesineestä.
- 12822 Muhos 66. Pyhänsivu Haaposaari. Lähikuva suosta löytyneestä puuesineestä.

MUHOS INVENTOINTI



F.68236

F.68235

F.68234

Kuva 1: Muhos 1. Jättiläissaari. Jätinkirkko. Kuvattu itäkoillisesta.



F.68238

F.68237

Kuva 2: Muhos 2. Laivasuo. "Hirsilava".
Kuvattu lounaasta.



F. 64927

F. 64928

F. 64931

Kuva 3: Muhos 5. Pyhänsivun Honkala. Maisemakuva kivistä asuinpaikasta. Kuvassa näkyvän pelton kohdalta tullut esille kivistä löytöjä. Taustalla Purola -tilan päärakennus. Kuvattu itäkoillisesta.



F. 68 239

Kuva 4: Purolan tilan pelloilta vuoden 1969 jälkeen peltotöissä löytyneitä kivistä esineitä.



F. 68241

F. 68240

Kuva 5: Muhos 22b. Kieksi. Maisemakuva kivikautisesta asuinpaikasta. Asuinpaikkalöytöjä poimittu kuvassa näkyvän tien ja sen alapuolella olevan pellon kohdalta. Kuvattu idästä.



F. 64906

F. 64905

Kuva 6: Muhos 40. Hangaskankaan Halosentörmä. Maisemakuva kivikautisesta - varhaismetallikautisesta asuinpaikka-alueesta. Kuvattu kaakosta.



F.68240

F.68248

F.68247

F.68246

Kuva 7: Muhos 34. Pyhänsivu Häikiö. Maisemakuva kivi-kautisten esineiden löytöalueesta..Kuvattu lännestä.



F.68243

F.68244

F.68245

Kuva 8: Muhos 56. Paasila. Maisemakuva kivi-esineen (-esineiden ?) löytöpaikasta. Löytöpaikat merkitty nuolella. Kuvattu koillisesta.

Valok. Helena Taskinen 1986



F.68260

Kuva 9: Muhos 57. Jäkingsalmi. Maisemakuva. Jäkingsalmen kiviröykkiö-alueesta. Röykkiöiden sijainti merkitty kuvaan nuolella. Kuvattu koillisesta.



F.68255

Kuva 10: Muhos 57. Jäkingsalmi. Kiviröykkiö 1. Kuvattu länsiluo- teesta.



F.68258

F.68256


Kuva 11: Muhos 57. Jäkingsalmi. Kiviröykkiö 2. Kuvattu koil- lisesta.

MUHOS INVENTOINTI



F. 68251

Kuva 12: Muhos 59. Paloharju. Kiviröykkiö (?). Kuvattu pohjoisluoteesta.



F. 68263

Kuva 13: Muhos 60. Karjasuo-SW. Kiviröykkiö 2. Kuvattu pohjoisesta.

MUHOS INVENTOINTI



F.68272

F.68273

F.68274

F.68275

Kuva 14: Muhos 66. Pyhänsivu Haaposaari. Maisemakuva työstettyjen puiden ja puuesineen löytöpaikasta. Kuvattu pohjoisesta.



F.68276

Kuva 15: Muhos 66. Pyhänsivu Haaposaari. Lähikuva suosta löytyneestä työstetystä puusta.