

Arkeol. O. 20 / 31.1.1994

# MUINAIS-SAIMAA -PROJEKTI

## Varhaisasbestikeraamisten asuinpaikkojen inventointi 1993

*Helsingin yliopiston arkeologian laitos*  
*Petro Pesonen*



*foto: K. Peltonen 1993*

# Sisällysluettelo

JOHDANTO .....	1
Maastotyöt .....	1
Inventoinnin tulokset .....	2
Inventointilöydöt .....	4
Raportin rakenne .....	5
LUETTELO TARKASTETUISTA ASUINPAIKOISTA .....	6
LÖYTÖLUETTELO KOHTEITTAIN .....	8
LÖYTÖLUETTELO LÖYTÖLAJEITTAIN .....	12
LUETTELO MUISTA INVENTOINNIN AIKANA KÄYDYISTÄ ASUINPAIKOISTA .....	13
KARTTA TARKASTETUISTA KOHTEISTA .....	15
TARKASTUSKERTOMUKSET .....	16
VALOKUVATAULUT .....	114
LUUANALYYSIT .....	127

# MUINAIS-SAIMAA -PROJEKTI

## Varhaisasbestikeraamisten asuinpaikkojen inventointi 1993

*Helsingin yliopiston arkeologian laitos*  
*Petro Pesonen*

### JOHDANTO

Helsingin yliopiston arkeologian laitoksen koordinoiman Saimaa-projektin ohjelmassa on ollut mm. muinaisen Suur-Saimaan alueen vesistöhistorian tutkiminen kivi- ja varhaismetallikautisten asuinpaikkojen avulla ja *vice versa*, ko. asuinpaikkojen ajoittaminen vesistöhistorian avulla. Tässä tutkimuksessa<sup>1</sup> saadut tiedot ja kokemukset ovat olleet pohjana olettamukselle, jonka mukaan huomattava osa ns. varhaista asbestikeramiikkaa sisältävistä asuinpaikoista sijaitsee Suur-Saimaan vanhimman maastossa näkyvän järvivaiheen rannan eli ns. Suursaimaan yläpuolella. Tätä olettamusta haluttiin testata kiertämällä tunnettuja varhaisasbestikeraamisia asuinpaikkoja Saimaan alueella ja tekemällä havaintoja löytöjakautumasta asuinpaikoilla. Allekirjoittanut ja fil.yo Karim Peltonen palkattiin tähän työhön Saimaa-projektin inventointivaroista ajalle 16.-23.8.1993. Kustannuksista huolehti myös Saimaa-projekti, kulkuvälineeksi saatiin Helsingin yliopiston Toyota Land Cruiser -maastoauto. Inventoinnin valmistelu- ja jälkityöt on suorittanut allekirjoittanut.

Tutkimusalueena oli koko Saimaan vesistöalue, mutta käytännössä työ rajoittui pääasiassa alueen eteläosaan, varsinkin Rääkkylän-Kiteen-Kerimäen-Punkaharjun alueelle, jossa varhaista asbestikeramiikkaa on runsaimmin ja asuinpaikat lähellä toisiaan (ks. kartta s. 15). Työekonomiselta kannalta pohjoiset alueet eivät harvoine asuinpaikoineen sopineet tämän inventoinnin ohjelmaan. Kuten sanottu, inventointi suunnattiin ennestään tunnetuille asuinpaikoille. Inventoinnin yhteydessä löydettiinkin vain yksi ennestään tuntematon asuinpaikka, Rääkkylä Salmentie.

### Maastotyöt

Kenttätöitä tehtiin kahdeksan päivän aikana elokuussa, jolloin käytiin yhteensä 65 kivi- tai varhaismetallikautisella asuinpaikalla. Raportti kirjoitettiin sellaisista kohteista, joista tehtiin löytöjä, kaivettiin koekuoppia, piirrettiin yleiskarttaluonnos tai saatiin jotain uutta tietoa

---

<sup>1</sup> Saimaa-projektin tutkimukset: Timo Jussila & Mika Lavento: Muinaisrantainventointi 1992, Mika Lavento: Varhaismetallikautisten asuinpaikkojen inventointi 1993, Päivi Maaranen: Varhaismetallikautisten asuinpaikka- ja röykkiökohteiden inventointi 1993. Lisäksi Saimaa-projektiin liittyen myös Savonlinnan Maakuntamuseo ja Kuopion Museo on tehnyt inventointeja ja tarkastuksia tutkimusalueella. Kaivauksia alueella on suorittanut museovirasto, Savonlinnan Maakuntamuseo ja Kuopion Museo.



kohteesta. Tällaisia paikkoja kertyi kaikkiaan 41 kpl. Näistä kohteista ja niiden summittaisesta ajoituksesta on lyhyt luettelo sivuilla 6-7. Kohteista, joissa vain käytiin "pistäytymässä" on luettelo sivuilla 13-14.

Löydöt on kerätty pääosin pintapoimintana *metsäaurausojista* (Kerimäki Mäntylä b, Punkaharju Kärensalmi, Ristiina Hietaniemenkangas, Rääkkylä Mikinsuo, Rääkkylä Mikinsärkkä, Rääkkylä Rantala, Rääkkylä Kivilamminsuu S, Rääkkylä Salmentie), *tienleikkauksista ja -pinnalta* (Kerimäki Mäntylä a, Kerimäki Martinniemi, Kitee Hiekanpää III, Lappeenranta Saksanniemi, Lappeenranta Etu- ja Taka-Muntero, Leppävirta Tervajoen tie, Parikkala Savikko, Parikkala Lahdenpohjankangas, Parikkala Kosinonniemi, Parikkala Haljakka, Punkaharju Pakkasharju b, Punkaharju Kärensalmi, Punkaharju Mustaniemi, Punkaharju Kirveslahti, Punkaharju Paaslahti, Ristiina Aartamaniemi, Rääkkylä Anninkangas, Sulkava Pajasalmi), *pellolta* (Rääkkylä Mehonlahti 2) ja *hiekkakuopan reunoilta* (Kitee Sarvisuo, Punkaharju Hovinluhta, Rääkkylä Yläjoki). Vain kerran saatiin löytöjä *koekuopasta* (Rääkkylä Kivilampi). Koekuoppia kuitenkin tehtiin useille asuinpaikoille (Kerimäki Kalaniemi a, Kontiolahti Ehronkangas, Lappeenranta Hietaranta, Leppävirta Tervajoen tie, Parikkala Myllymäki, Rantasalmi Erolankangas, Ristiina Neulaportti b, Rääkkylä Kivilampi, Rääkkylä Yläjoki).

Kohteissa pyrittiin löytöjen lisäksi huomioimaan ympäristöä ja rekonstruoimaan muinaismaisemaa lähinnä rantatörmien perusteella. Osasta kohteista on piirretty yleiskarttaluonnos ensin kentällä millimetripaperille ilman mittauksia, sittemmin peruskartan suurennoksen perusteella siirretty tiedot mittakaavaan 1:2500. Joistakin kohteista on lisäksi aikaisempien tutkimusten perusteella tehtyjä yleiskarttaluonnoksia liitteenä. Joissakin kohteissa otettiin mustavalkoisia yleiskuvia asuinpaikasta. Samoin kuvattiin, jos havaittiin kiinteitä rakenteita, kuten liesiä tai asumuspainanteita. Vedokset kuvista ovat kertomuksen lopussa kuvatauluina.

Kohteita tarkasteltiin myös suojelullisesta näkökulmasta. Inventoinnin aikana havaittiin valitettavan paljon eriasteista tuhoutumista muinaisjäännöksissä. Tästä kertoo jo pintalöytöjen suuri määrä erityisesti metsäaurauksista ja tienleikkauksista. Täytyy toki muistaa, että inventointi suunnattiinkin sellaisille paikoille, joilla tiedettiin olevan rikkoutunutta maanpintaa. Metsäauraus on erityisen huolestuttava ilmiö, jota harjoitetaan varsin paljon Pohjois-Karjalassa. Tämän seurauksena pintakerros on monella asuinpaikalla tuhoutunut ja paljastunut. Itse asiassa moni asuinpaikoista on löytynyt juuri tällä tavalla. Metsäaurausta tehdään myös Etelä-Savossa, mistä osoituksena Kerimäen Mäntylä b:n asuinpaikka, jossa auraus oli tehty muinaisjäännöksen löytymisen jälkeen. Toinen ilmiö on hiekanotto, joka uhkaa asuinpaikkoja, tästä ikävänä esimerkkinä on Kiteen Sarvisuo, jossa hiekkakuoppa uhkaa levitä tunnetulle asuinpaikalle. Rääkkylän Yläjoen asuinpaikka taas löytyi sen jo osittain tuhonneen hiekkakuopan seinämästä.

## Inventoinnin tulokset

Varsinainen pääkysymys inventoinnissa oli: onko löydettävissä sellaisia asuinpaikkoja, joilla on havaittavissa stratigrafinen ero varhaisen asbestikeramiikan ja kampakeramiikan välillä? Toisena tarkoituksena oli ylipäättään löytää varhaista asbestikeramiikkaa.

Tämän inventoinnin pohjana olivat aikaisemmat Saimaan vesistöhistoriaan ja kivikautiseen rannansiirtymiseen liittyvät tutkimukset. Geologisen tutkimuksen pohjalta on muotoutunut



käsitys, jonka mukaan Saimaan alueelle syntyi yhtenäinen, samalla tasolla olevalla järviällä n. 6000 BP. Maankohoamisen myötä alkoi altaassa transgressio, joka päättyi Ristiinan-Joensuun -linjan luoteispuolella n. 5500 BP ja siitä kaakkoon Vuoksen puhjettua 5000 BP. Tätä korkeinta rantaa kutsutaan nimellä *Suursaimaa*, joka on siis metakroninen. Vuoden 5000 BP nopean ja suuren vedenpinnan alenemisen seurauksena Suursaimaan rannat jäivät maastoon näkyviin paikoin selvinä törminä. Normaalisti regressoituvan rannan jäljethän voi erottaa korkeintaan ns. *foreshore* -valleina.<sup>2</sup>

Koska Vuoksen puhkeamisen ansiosta kuiville jääneet rannat ovat ajoitettavissa, voidaan myös tähän rantaan liittyville asuinpaikoille antaa ajoitus: ennen tai jälkeen Vuoksen puhkeamisen. Perusoletuksena tässä, kuten muussakin kivikauden kronologiaan liittyvässä rannansiirtymistutkimuksessa on asuinpaikkojen rantasidonaisuus.

Tyypillinen kampakeramiikka on ajoitettu Vuoksen puhkeamisen aikaiseksi, koska sitä on löytynyt Ristiina-Joensuu -linjan kaakkoispuolelta Vuoksen puhkeamisrannan (5000 BP) sekä ylä- että alapuolelta.<sup>3</sup> On kuitenkin olemassa joitakin havaintoja, joiden perusteella täällä myös ns. varhainen asbestikeramiikka olisi ajoitettavissa samalla tavalla.<sup>4</sup> Ristiina-Joensuu -linjan luoteispuolelta on taas havaintoja, joiden perusteella varhainen asbestikeramiikka ajoittuu Suursaimaan (5500 BP) ajalle ja hieman sen jälkeen, tyypillisen kampakeramiikan ollessa sitä nuorempaa.<sup>5</sup>

Inventoinnin tuloksena saatiin hieman uutta tietoa varhaisen asbestikeramiikan ja tyypillisen kampakeramiikan suhteesta toisiinsa. Olennaisia asuinpaikkoja tässä suhteessa ovat Kerimäki Mäntylä b, Kerimäki Martinniemi, Kitee Sarvisuo, Punkaharju Kirveslahti, Rääkkylä Mehonlahti 2 ja Rääkkylä Mikinsärkkä. Mäntylä b:n asuinpaikkaa lukuunottamatta näissä paikoissa tehtyjen löytöjen perusteella on syytä olettaa, että niissä *varhainen asbestikeramiikka sijaitsee ylemmällä terassilla kuin tyypillinen kampakeramiikka. Niissä varhainen asbestikeramiikka näyttäisi nimenomaan olevan Suursaimaan maksimirannalla.* Mäntylä b:n asuinpaikalla tilanne on

---

<sup>2</sup> Tärkeimpiä tutkimuksia alalla: Hellaakoski Aaro 1922: Suursaimaa. *Fennia* 43.4., Hellaakoski Aaro 1936: Das Alter des Vuoksi. *Bull. comm. géol. Finlande* 115., Meinander C.F. 1948: Vehmersalmen Roikanmäen kivikautinen asuinpaikka. Lisiä Saimaan historiaan. *Suomen Museo* 1947-1948., Saarnisto Matti 1970: *The Late Weichselian and Flandrian History of the Saimaa Lake Complex*. Societas Scientiarum Fennica. Comm. Phys.-Math. Vol. 37 - 1970., Saarnisto Matti 1971: The history of Finnish lakes and Lake Ladoga. *Societas Scientiarum Fennica. Comm. Phys.-Math. Vol. 41 No. 4 - 1971.*

<sup>3</sup> Mm. Hellaakoski 1936, Äyräpää Aarne 1939: Katsaus Savon muinaisuuteen. Viidennet museopäivät Kuopiossa 1938. *Suomen museoliiton julkaisuja* 6., Meinander 1948, Saarnisto 1970.

<sup>4</sup> Rääkkylä Pörrinmökki (Pesonen Petro 1994: Hut floor areas and ceramics - an analysis of an excavation area in Rääkkylä Pörrinmökki settlement site, Eastern Finland. *Fennoscandia Archaeologica*).

<sup>5</sup> Vieremä Hukkalanharju, Siilinjärvi Vanha Kansakoulu (Pohjakallio Lauri 1984: Esihistoria. *Vieremän kirja.*), Outokumpu Sätös.

toisenlainen, siellä on laaja varhaisasbestikeraaminen asuinpaikka, jolla on yhdessä keskittymässä tyypillistä kampakeramiikkaa, kuin yhden kodansijan alueella. Tässä voi viitata joillakin Jäkärä-ryhmän asuinpaikoilla esiintyvään tyypilliseen kampakeramiikkaan, joka on tulkittu myöhemmäksi impaktiksi paikalla<sup>6</sup>. Myös täällä asuinpaikka sijaitsee ilmeisesti Suursaimaan maksimirannalla ja *se on ainoa tämän inventoinnin asuinpaikoista, jossa tyypillistä kampakeramiikkaa löytyi myös maksimirannan yläpuolelta.*

Inventoinnin tuloksena ja myös aikaisempiin tietoihin perustuen on siten mahdollista hahmotella kuvaa varhaisen asbestikeramiikan kronologisesta asemasta. Näyttää olevan niin, että sekä tyypillistä kampakeramiikkaa että varhaista asbestikeramiikkaa löytyy Suursaimaan maksimirannan yläpuolelta. On kuitenkin huomattava, että tyypillistä kampakeramiikkaa tämän rannan yläpuolelta lienee vain Etelä-Saimaan (Ruokolahti, Lappeenranta) ja Savonlinnan-Kerimäen alueelta (Savonlinna Pääskylähti, Kerimäki Mäntylä b). Siitä pohjoiseen ja koilliseen tilanne on toinen: Rääkkylässä maksimirannalta on vain varhaista asbestikeramiikkaa. Ristiina-Joensuu -linjan luoteispuolella maksimiranta on vanhempi, siellä stratigrafia kuitenkin viittaa samaan suuntaan. Outokummun Sätöksessä varhaista asbestikeramiikkaa on jo maksimirannalta, mutta myös sen alapuolelta. Sen sijaan tyypillistä kampakeramiikkaa on vasta Vuoksen puhkeamisen jälkeiseltä rannalta. Vieremän Hukkalanharjussa ja Siilinjärven Vanhan Kansakoulun asuinpaikoilla sekä varhainen asbestikeramiikka että tyypillinen kampakeramiikka on varhaisempaa kuin Vuoksen puhkeaminen, mutta varhainen asbestikeramiikka stratigrafisen asemansa perusteella kuitenkin vanhempaa kuin kampakeramiikka.

Näyttäisi siis siltä, että molemmat keramiikkatyypit ovat käytössä ennen Vuoksen puhkeamista. Koska molempia tyyppejä on löydetty myös Vuoksen puhkeamisen alaiselta rannalta, Vuoksen puhkeaminen lienee sattunut näiden keramiikkatyyppien aikaan. Keramiikkatyyppien esiintymisen alun eriaikaisuuteen Saimaan alueella viittaavat ennen kaikkea Sätöksen, Vanhan Kansakoulun ja Hukkalanharjun stratigrafia, samaan viittaa myös Kerimäen Mäntylä b:n asuinpaikan löytöjen jakauma. Tällä perusteella näyttää siltä, että varhainen asbestikeramiikka on syntynyt jo ennen vuotta 5500 BP (Outokumpu Sätös ja Siilinjärvi Vanha Kansakoulu), kun taas vanhin ajoitus tyypilliselle kampakeramiikalle täällä on Hukkalanharjun radiohiiliajoitus  $5190 \pm 140$  BP<sup>7</sup>. Jonkinlaisena työhypoteesina voisi pitää tyypillisen kampakeramiikan leviämistä tälle sisävesialueelle juuri ennen Vuoksen puhkeamista, n. 5200-5000 BP, jolloin sitä ei vielä ole levinnyt kovin laajalle. Aina n. vuoteen 5000 BP asti hallitsevana tyyppinä lienee siten varhainen asbestikeramiikka, jonka alku menee siis jo aikaan ennen vuotta 5500 BP.

## Inventointilöydöt

Tässä inventoinnissa löydettiin varhaista asbestikeramiikkaa kaikkiaan 11 asuinpaikalta (Kerimäki Mäntylä b, Kerimäki Martinniemi, Kitee Hiekanpää III, Kitee Sarvisuo, Punkaharju Mustaniemi, Punkaharju Kirveslahti, Rääkkylä Mehonlahti 2, Rääkkylä Mikinsuo, Rääkkylä Mikinsärkkä, Rääkkylä Kivilamminsuo S, Rääkkylä Yläjoki). Lisäksi useilta inventoinnin

---

<sup>6</sup> Edgren Torsten 1966: *Jäkärä-gruppen*. Suomen Muinaismuistoyhdistyksen Aikakauskirja 64.

<sup>7</sup> Pohjakallio 1984.

asuinpaikoilta tunnetaan ennestään varhaista asbestikeramiikkaa (ks. luettelo s. 6-7). Tällä hetkellä Saimaan alueelta tunnetaan n. 100 varhaisasbestikeraamista asuinpaikkaa ja muualta Suomesta lisäksi noin 30 asuinpaikkaa (Karjalaa lukuunottamatta).

Tyypillistä kampakeramiikkaa löydettiin 8 asuinpaikalta (Kerimäki Mäntylä b, Punkaharju Kärensalmi, Punkaharju Paaslahti, Ristiina Hietaniemenkangas, Ristiina Aartamaniemi, Rääkkylä Anninkangas, Rääkkylä Mehonlahti 2, Rääkkylä Mikinsärkkä). Tyypillinen kampakeramiikka on Saimaan alueen asuinpaikkojen tavanomaisin löytömateriaali.

Muista keramiikkatyypeistä mainittakoon Kerimäen Mäntylä a:n asuinpaikalta löydetty Kierikin tyyppin keramiikka, Kerimäen Martinniemenestä löydetty Pöljän keramiikka sekä Uskelan keramiikka ja Lappeenrannan Saksanniemenestä löydetty kampakeramiikan tyyliin I:2 luettava pala. Mahdollisesti varhaismetallikautista asbestikeramiikkaa löydettiin asuinpaikoilta Kerimäki Martinniemi ja Rääkkylä Mikinsärkkä.

Muina löytöinä saatiin piitä, kvartssia, kvartsiittia, palanutta luuta ja asbestia (ks. luettelo s. 12). Luumateriaalin on analysoinut Pirkko Ukkonen syksyllä 1993. Analyysitulokset ovat kertomuksen lopussa.

## Raportin rakenne

Kukin kohde on esitelty omana kokonaisuutenaan, jolloin siihen liittyvä peruskarttaote ja mahdolliset yleiskarttaluonnokset seuraavat välittömästi tekstiosaa. Valokuvataulut on sijoitettu kertomuksen loppuun, koska tällöin koko kertomuksen kopiointi on helpompaa. Kohteista on esitetty ns. perustiedot, joihin kuuluvat kylä-, tila-, peruskartta- ja koordinaattitiedot sekä löytö- ja tutkimustiedot. Lopuksi seuraa tarkastuskertomus. Tilatiedoista on huomattava, että ne on koottu usein vanhentuneista peruskartoista tai aikaisemmista tutkimusraporteista. Tämän inventoinnin yhteydessä ei ole oltu yhteydessä maarekisteriä ylläpitäviin viranomaisiin. Tilatiedon lähde on merkitty sulkuihin tilanumeron jälkeen. Koordinaatit viittaavat useimmiten asuinpaikan ääriilaitoihin. Jos mittapisteenä on jokin muu kohta, se on mainittu koordinaattien yhteydessä. Korkeusluku on lähinnä peruskartoista peräisin, joissakin tapauksissa on käytetty Saimaa-projektin yhteydessä vaaittuja lukuja. Yksi asuinpaikka, Rääkkylä Yläjoki, vaaittiin tämän inventoinnin yhteydessä. Löydöt on lueteltu pääluettelossa olevien tietojen perusteella. V. 1992 Saimaa-inventoinnin löytöluettelo ei ollut käytössäni, joten näistä ei ole tarkempaa tietoa. Sama koskee joitakin uudempia tarkastus- ja inventointilöytöjä. Tarkastuskertomuksessa mainitaan paikan sijainti sekä v. 1993 tehdyt havainnot, joita tarpeen mukaan verrataan aikaisempiin havaintoihin.

Pikku-Huopalahdessa 30.1.1994



Petro Pesonen, HuK



## LUETTELO TARKASTETUISTA ASUINPAIKOISTA

Listassa on lueteltu inventoinnin aikana tarkastetut asuinpaikat, joista on kirjoitettu tarkastuskertomus inventointikertomukseen. Kaikkia ajoitussarakkeessa mainittuja keramiikkatyyppejä ei ole löydetty tämän kesän inventoinnin yhteydessä, vaan tiedot on koottu aiemmista kertomuksista sekä allekirjoittaneen tutkimuksien perusteella. Tässä inventoinnissa löydettyt keramiikkatyyppit on merkitty lihavoimalla. Listasta saattaa puuttua joitakin asuinpaikoilta aiemmin löydettyjä keramiikkatyyppejä.

	kunta, inv.n:o	paikka	ajoitus (keram)	s.
1.	Kerimäki [87]	Pikarniemi	vasb	16
2.	Kerimäki [95]	Kalaniemi a	vasb	18
3.	Kerimäki [96]	Mäntylä a	<b>kie</b>	20
4.	Kerimäki [97]	Mäntylä b	<b>vasb,II</b>	22
5.	Kerimäki [ ]	Martinniemi	<b>vasb,III:1,pöl,vmk</b>	25
6.	Kitee [12]	Hiekanpää III	<b>vasb</b>	28
7.	Kitee [18]	Sarvisuo	<b>vasb,II,asb</b>	31
8.	Kontiolahti [3]	Ehronkangas	vasb,II	34
9.	Lappeenranta [1]	Saksanniemi	vasb,I:2,II	36
10.	Lappeenranta [2]	Etu- ja Taka-Muntero	vasb,II	39
11.	Lappeenranta [15]	Hietaranta	II	41
12.	Leppävirta [2]	Voutilainen	vasb,II	43
13.	Leppävirta [8]	Tervajoen tie	vasb?,pöl	45
14.	Parikkala [8]	Savikko	-	47
15.	Parikkala [9]	Lahdenpohjankangas	-	50
16.	Parikkala [14]	Kosinonniemi	vasb?,II	53
17.	Parikkala [15]	Haljakka	II	55
18.	Parikkala [22]	Myllymäki <i>Hiedusjärvenmäki (Myllyjärvi)</i>	vasb?	57
19.	Punkaharju [33]	Pakkasharju b	<b>asb</b>	59
20.	Punkaharju [37]	Kärensalmi	vasb,II	61
21.	Punkaharju [41]	Mustaniemi	<b>vasb</b>	64
22.	Punkaharju [43]	Kirveslahti	<b>vasb,II</b>	66
23.	Punkaharju [44]	Hovinluhta	II	69
24.	Punkaharju [50]	Paaslahti	II	71
25.	Rantasalmi [35]	Lautakangas	vasb,II,ST	73
26.	Rantasalmi [ ]	Erolankangas	vasb	76
27.	Ristiina [32]	Hietaniemenkangas	II,pöl	78
28.	Ristiina [40]	Neulaportti b	asb	80
29.	Ristiina [45]	Aartamaniemi	II	82
30.	Rääkkylä [1]	Laminsalonkangas	vasb,II	84
31.	Rääkkylä [5]	Anninkangas	II	87
32.	Rääkkylä [8]	Mehonlahti 2	<b>vasb,II,vmk</b>	89
33.	Rääkkylä [11]	Mikinsuo 1+2	<b>vasb,II</b>	92
34.	Rääkkylä [15]	Kivilampi	vasb,II	94
35.	Rääkkylä [16]	Mikinsärkkä	<b>vasb,II,vmk</b>	97

36.	Rääkkylä [17]	Rantala	II,ST,sär2	100
37.	Rääkkylä [20]	Kivilamminsuo S	<b>vasb</b>	102
38.	Rääkkylä [22]	Yläjoki	<b>vasb</b>	105
39.	Rääkkylä [23]	Salmentie	-	108
40.	Savitaipale [1]	Kirvesniemi	II	110
41.	Sulkava [16]	Pajasalmi	<b>asb</b>	112

#### Selitykset:

vasb = varhainen asbestikeramiikka

asb = asbestikeramiikka

vmk = varhaismetallikautinen asbestikeramiikka

pöl = Pöljän keramiikka

kie = Kierikin keramiikka

sär2 = Säräisniemi 2 -keramiikka

ST = Sarsa-Tomitsa -keramiikka

I:2 = nuorempi varhaiskampakeramiikka

II = tyypillinen kampakeramiikka

III:1 = vanhempi myöhäiskampakeramiikka (Uskela-keramiikka)

## LÖYTÖLUETTELO KOHTEITTAIN

Seuraavassa luettelossa on kesän 1993 inventoinnissa tehdyt löydöt.

		kpl	g
<i>KM 27815: 1-3</i>	<i>Kerimäki [96] Mäntylä a</i> saviastian paloja	30	106.50
<i>KM 27816: 1-13</i>	<i>Kerimäki [97] Mäntylä b</i> saviastian paloja kvartsikaavin kvartsi-iskoksia asbestia	138 1 13 1	475.40 5.90 35.70 155.50
<i>KM 27817: 1-18</i>	<i>Kerimäki Martinniemi</i> saviastian paloja kvartsikaapimia kvartsiesineitä kvartsi-iskoksia palanutta luuta	62 2 2 62 21	128.90 122.20 17.70 360.00 2.90
<i>KM 27818: 1-4</i>	<i>Kitee [12] Hiekanpää III</i> saviastian paloja kvartsi-iskoksia palanutta luuta	14 15 201	32.20 44.80 25.70
<i>KM 27819: 1</i>	<i>Kitee [18] Sarvisuo</i> saviastian paloja	3	3.80
<i>KM 27820: 1</i>	<i>Lappeenranta [1] Saksanniemi</i> saviastian pala	1	8.90
<i>KM 27821: 1</i>	<i>Lappeenranta [2] Muntero</i> palanutta luuta	1	0.40
<i>KM 27822: 1-2</i>	<i>Leppävirta [8] Tervajoen tie</i> kvartsikaavin kvartsi-iskoksia	1 9	2.30 26.50
<i>KM 27823: 1-2</i>	<i>Parikkala [8] Savikko</i> kvartsia, pirstottu kappale kvartsi-iskoksia	1 11	6.90 26.70
<i>KM 27824: 1-2</i>	<i>Parikkala [9] Lahdenpohjankangas</i> kvartsi-iskoksia palanutta luuta	20 52	14.70 13.00



<i>KM 27825: 1-3</i>	<i>Parikkala [14] Kosinonniemi</i>		
	kvartsia, pirstottu kappale	1	17.10
	kvartsi-iskoksia	10	10.00
	palanutta luuta	8	1.80
<i>KM 27826: 1</i>	<i>Parikkala [15] Haljakka</i>		
	kvartsi-iskos	1	0.70
<i>KM 27827: 1-3</i>	<i>Punkaharju [33] Pakkasharju b</i>		
	saviastian pala	1	0.05
	kvartsi-iskos	1	0.40
	palanutta luuta	2	0.05
<i>KM 27828: 1-14</i>	<i>Punkaharju [37] Kärensalmi</i>		
	saviastian paloja	36	36.80
	pii-iskos	1	0.80
	pii	1	1.70
	kvartsi-iskoksia	4	0.80
	palanutta luuta	20	0.80
<i>KM 27829: 1-4</i>	<i>Punkaharju [41] Mustaniemi</i>		
	saviastian paloja	5	4.80
	palanutta luuta	7	1.00
<i>KM 27830: 1-5</i>	<i>Punkaharju [43] Kirveslahti</i>		
	saviastian paloja	5	9.10
	kvartsi-iskoksia	2	2.20
	palanutta luuta	19	3.70
<i>KM 27831: 1</i>	<i>Punkaharju [44] Hovinluhta</i>		
	saviastian pala	1	0.50
<i>KM 27832: 1-3</i>	<i>Punkaharju [50] Paaslahti</i>		
	saviastian pala	1	2.00
	kvartsi-iskos	1	0.30
	palanutta luuta	1	0.10
<i>KM 27833: 1-15</i>	<i>Ristiina [32] Hietaniemenkangas</i>		
	saviastian paloja	45	242.10
	piikaapimen katkelma	1	1.10
	pii-iskoksia	13	15.30
	retusoituja pii-iskoksia	2	4.90
	kvartsikaapimia	2	12.50
	kvartsi-iskoksia	11	102.90
	kvartsiitti-iskos	1	2.20
	palanutta luuta	10	3.50

<i>KM 27834: 1-21</i>	<i>Ristiina [45] Aartamaniemi</i>		
	saviastian paloja	17	35.70
	piinuolenkärjen katkelma	1	1.00
	piikaapimia	2	12.90
	piiveysi	1	7.60
	retusoituja pii-iskoksia	2	1.40
	pii-iskoksia	15	27.00
	kvartsikaapimia	2	6.20
	kvartsiytimiä	4	73.10
	kvartsi-iskoksia	4	3.30
	palanutta luuta	3	0.90
<i>KM 27835: 1-3</i>	<i>Rääkkylä [5] Anninkangas</i>		
	saviastian paloja	12	41.60
	kvartsi-iskoksia	2	8.10
	palanutta luuta	2	0.50
<i>KM 27836: 1-5</i>	<i>Rääkkylä [8] Mehonlahti 2</i>		
	saviastian paloja	7	47.10
	kvartsi-iskoksia	2	1.50
	palanutta luuta	1	0.50
<i>KM 27837: 1</i>	<i>Rääkkylä [11] Mikinsuo 1+2</i>		
	saviastian pala	1	1.70
<i>KM 27838: 1-2</i>	<i>Rääkkylä [15] Kivilampi</i>		
	kvartsi-iskoksia	3	10.80
	palanutta luuta	1	0.30
<i>KM 27839: 1-17</i>	<i>Rääkkylä [16] Mikinsärkkä</i>		
	saviastian paloja	76	180.60
	palanutta savea	1	2.30
	pii-iskos	1	0.60
	kvartsikaavin	1	1.60
	kvartsiydin	1	39.60
	kvartsi-iskoksia	24	140.90
	palanutta luuta	2	0.10
<i>KM 27840: 1</i>	<i>Rääkkylä [17] Rantala</i>		
	kvartsiittiydin	1	198.30
<i>KM 27841: 1-11</i>	<i>Rääkkylä [20] Kivilamminsuu S</i>		
	saviastian paloja	689	1123.30
	kvartsikaapimia	2	28.20
	kvartsi-iskoksia	6	45.10
	palanutta luuta	72	1.50
	asbestia	5	0.70

## 11

<i>KM 27842: 1-6</i>	<i>Rääkkylä [22] Yläjoki</i>		
	saviastian paloja	26	147.60
	palanutta luuta	3	0.10
	asbestia	1	3.80
<i>KM 27843: 1</i>	<i>Rääkkylä [23] Salmentie</i>		
	kvartsi-iskoksia	3	6.80
<i>KM 27844: 1-2</i>	<i>Sulkava [16] Pajasalmi</i>		
	saviastian pala	1	0.30
	kvartsi-iskoksia	8	3.30



# LÖYTÖLUETTELO LÖYTÖLAJEITTAIN

## Keramiikka

Saviastian reunapaloja, koristeltu	21	188.30
Saviastian reunapaloja, koristelemattomia	2	6.20
Saviastian kylkipaloja, koristeltu	431	1540.20
Saviastian kylkipaloja, koristelemattomia	717	894.25
Palanutta savea	1	2.30
<b>Yhteensä</b>	<b>1172</b>	<b>2631.25</b>

## Pii

Piinuolenkärjen katkelma	1	1.00
Piikaapimia	3	14.00
Piiveitsi	1	7.60
Retusoituja pii-iskoksia	4	6.30
Pii-iskoksia	30	44.40
Pii	1	1.70
<b>Yhteensä</b>	<b>40</b>	<b>75.00</b>

## Kvartsi

Kvartsikaapimia	11	178.90
Kvartsiesineitä	2	17.70
Kvartsiytimiä	5	112.70
Pirstottuja kappaleita	2	24.00
Kvartsi-iskoksia	212	845.50
<b>Yhteensä</b>	<b>232</b>	<b>1179.80</b>

## Kvartsiitti

Kvartsiittiydin	1	198.30
Kvartsiitti-iskos	1	2.20
<b>Yhteensä</b>	<b>2</b>	<b>200.50</b>

**Palanutta luuta** 428 56.85

**Asbestia** 7 160.00

**Yhteensä** 1881 4302.40

## LUETTELO MUISTA INVENTOINNIN AIKANA KÄYDYISTÄ ASUINPAIKOISTA

Seuraavassa luettelossa ovat ne asuinpaikat, joilla inventoinnin yhteydessä käytiin, mutta joilla ei tehty uusia havaintoja. Kunkin kohteen kohdalla on lyhyt kuvaus maastosta inventointihetkellä. Juuri tämä vaikutti useimmiten kohteen ohittamiseen ilman tarkempia tutkimuksia. Osaa toki tarkasteltiin, mutta mitään ei havaittu tai sitten tarkempaa tutkimista ei pidetty tarpeellisena.

### *Kitee Hiekanpää I*

Kesämökkejä täynnä oleva järven ranta. Suurimmaksi osaksi ehjää rantatörmää.

### *Kitee Hiekanpää II*

Sama kuin edellä.

### *Kitee Hiekanpää IV*

Sama kuin edellä.

### *Kitee Lopola*

Pihamaata ja peltoa.

### *Kitee Makkola*

Pusikoitunutta aluetta, umpeenkasvaneita hiekkakuoppia.

### *Leppävirta Vetotaipale I*

Ruohonsängellä oleva pelto, jota tarkasteltiin tuloksetta.

### *Punkaharju Kaarniemi*

Kesämökinrakennustyömaa.

### *Punkaharju Nuuvnlahti*

Kesämökin parkkipaikka.

### *Punkaharju Hautausmaa*

Hautausmaata, jossa paljasta hiekkaa näkyvillä, silti ei havaittu mitään.

### *Punkaharju Pusunmäki*

Kolme asumuspainannetta, ehjä asuinpaikka. Ei haluttu tuhota koekuopilla.

### *Punkaharju Pusunlahti*

Ehjä asuinpaikka, ei haluttu tärvellä.

### *Punkaharju Pakkasharju a*

Kuuluu osana Pakkasharjun asuinpaikkojen kokonaisuuteen. Ei nähty tarpeelliseksi tutkia tarkemmin. Tienleikkaukset katsottiin.

### *Punkaharju Pakkasharju c*

Sama kuin edellä.

### *Punkaharju Kukkonniemi*

Tarkasteltiin asuinpaikkaa vain pikaisesti, ehjä.

### *Punkaharju Hälvänjoki*

Ehjä.

### *Punkaharju Pahatso*

Asuinpaikkaa tarkasteltiin, mutta ei löytöjä tms. havaintoja. Ilmeisesti rauhoitus on pitänyt hyvin 1960-luvulta lähtien, tietä lukuunottamatta ehjä.

*Pyhäselkä Rinkumäki*

Kasvaa mäntymetsää, osin pusikkoinen. Löydettiin Meinanderin kaivausalue, jossa kodan kivivalli vielä näkyvissä.

*Rääkkylä Kotilansalo*

Umpeenkasvanut metsäaurausalue. Surullisen syvät aurasvaot.

*Rääkkylä Pörrinmökki*

Kerättiin löytöjä v. 1993 kaivausalueelta runsaasti. Liitetään v. 1993 kaivauslöytöihin (KM 28013).

*Sulkava Pieksunjärvi*

Merkittävästi kajottu asuinpaikka: teitä, hiekkakuoppia, taloja.

*Sulkava Tiala*

Tietä lukuunottamatta ehjä. Tien leikkauksissa ei havaittu löytöjä.

*Sulkava Vilkejärvi*

Hiekkakuoppa lienee syönyt suurimman osan asuinpaikasta ja Taisto Karjalaisen kaivaus 1991 loput. Ei löydetty mitään, vaikka kuopan kaikki reunat tarkastettiin.


*Tohmajärvi Haapaniemi*

Pihamaata ja taloja. Ei menty pihaille.

*Tohmajärvi Kaukaan metsäpalsta*

Veneranta, mökkejä. Tien leikkaukset tarkastettiin, ei löytöjä, mutta selvää kulttuurimaata (vrt. Anna-Liisa Hirviluodon tarkastus 1960-1).





**Kerimäki [87] Pikarniemi**

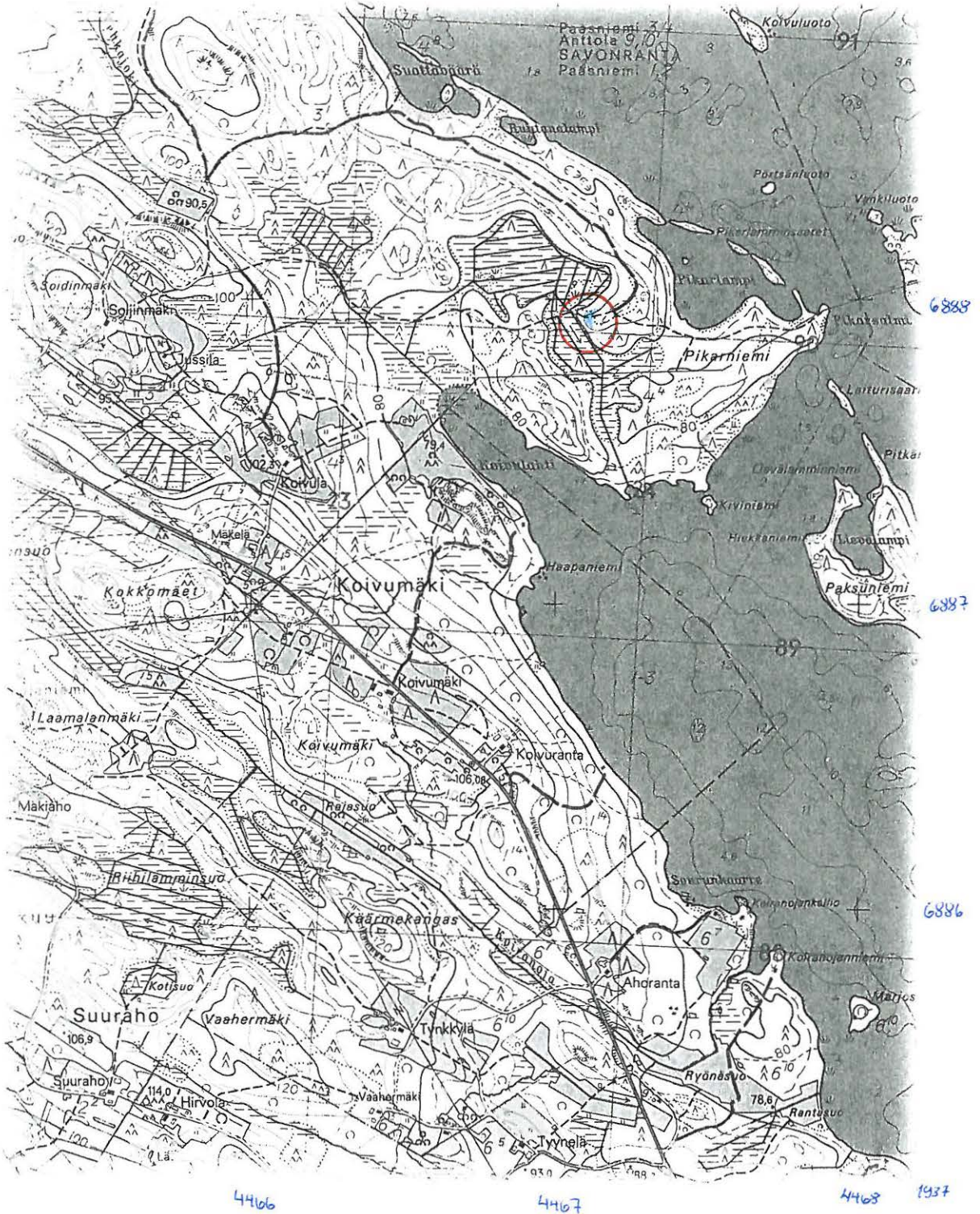
Kivikautinen asuinpaikka, lk. 2

Kylä: Paasniemi  
 Tila: 4:4 (Pk 1987)  
 Peruskartta: 4213 03 PISTALA  
 x= 6887 94, y= 4467 10, z= 85

Löydöt: KM 26626 saviastianpaloja 14 kpl  
 KM 27550 inventointilöydöt 1992  
 Tutk. Jussila Timo, inventointi 1991  
 Sepänmaa Timo, tarkastus 1991  
 Jussila Timo, vaaitus 1992 (Saimaa-inv.)  
 Pesonen Petro, tarkastus 1993 (Vasb-inv.)

*Tarkastus 1993:*

Paikka sijaitsee Kerimäen kirkolta 21 km NNE, Oriveden ja Pistalanjärven välisen, itään pistävän Paasniemen sisäosassa. Kävin asuinpaikalla 21.8.1993 Karim Peltosen kanssa. Tarkastelimme asuinpaikkaa jonkin aikaa havaitsematta mitään esihistoriallista. Sen sijaan havaitimme tien varteen vasta tehdyn hiekkakuopan, joka erittäin todennäköisesti on tuhonnut asuinpaikkaa. Maisema on muutenkin myllätty, mikä on sääli, sillä Pikarniemen alue olisi muutoin maastoltaan hienoa ja kaunista. Paikalle suunnitellaan lomakylää.



**Kerimäki [95] Kalaniemi a**

Kivikautinen asuinpaikka, lk. 2

Kylä: Jouhenniemi

Tila: 5:19 Kalaniemi (Sepänmaa 1991)

Peruskartta: 4213 02 KUMPURANTA

x= 6872 25-36, y= 4463 47-55, z= 85

Löydöt: KM 26629:1-2 saviastianpaloja 81 kpl

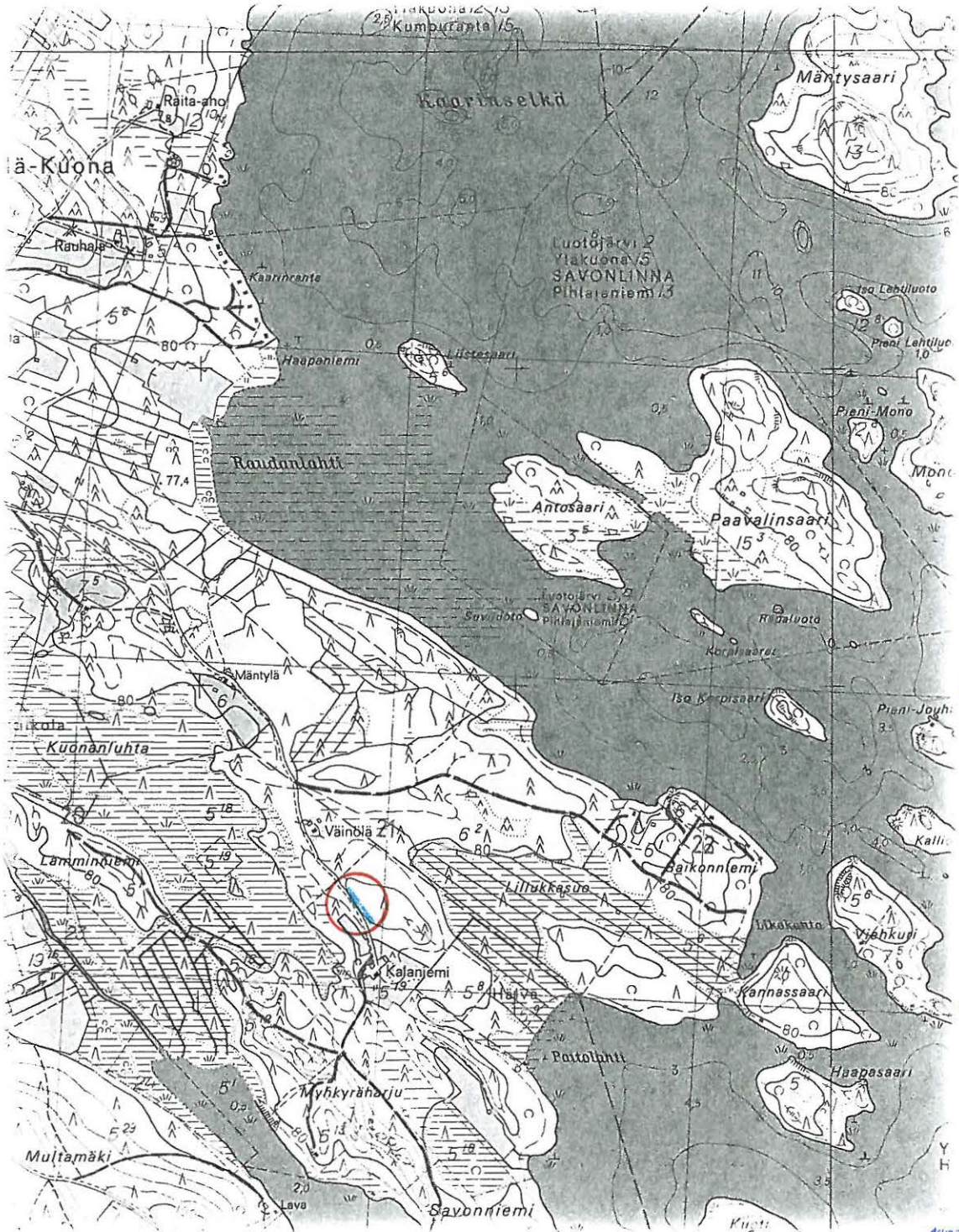
Tutk. Sepänmaa Timo, inventointi 1991

Pesonen Petro, tarkastus 1993 (Vasb-inv.)

*Tarkastus 1993:*

Paikka sijaitsee Kerimäen kirkolta 5 km N, Yläkuonasta Savonniemeen johtavan tien varrella, Kalaniemen talosta n. 250 m NNW. Kävin asuinpaikalla 21.8.1993 Karim Peltosen kanssa. Alue näytti olevan varsin ehjää ja tiheää kangasmetsää. Teimme kuitenkin yhden koekuopan törmän päälle, josta emme löytäneet mitään. Sepänmaa on löytänyt keramiikkaa sekä tien pinnalta että koekuopasta.







**Kerimäki [96] Mäntylä a**

Kivikautinen asuinpaikka, lk. 1

Kylä: Yläkuona

Tila: 6:8 Anttila, 18 Kaisanranta (Sepänmaa 1991)

Peruskartta: 4213 02 KUMPURANTA

x= 6872 89-93, y= 4463 19-23, z= 82-83

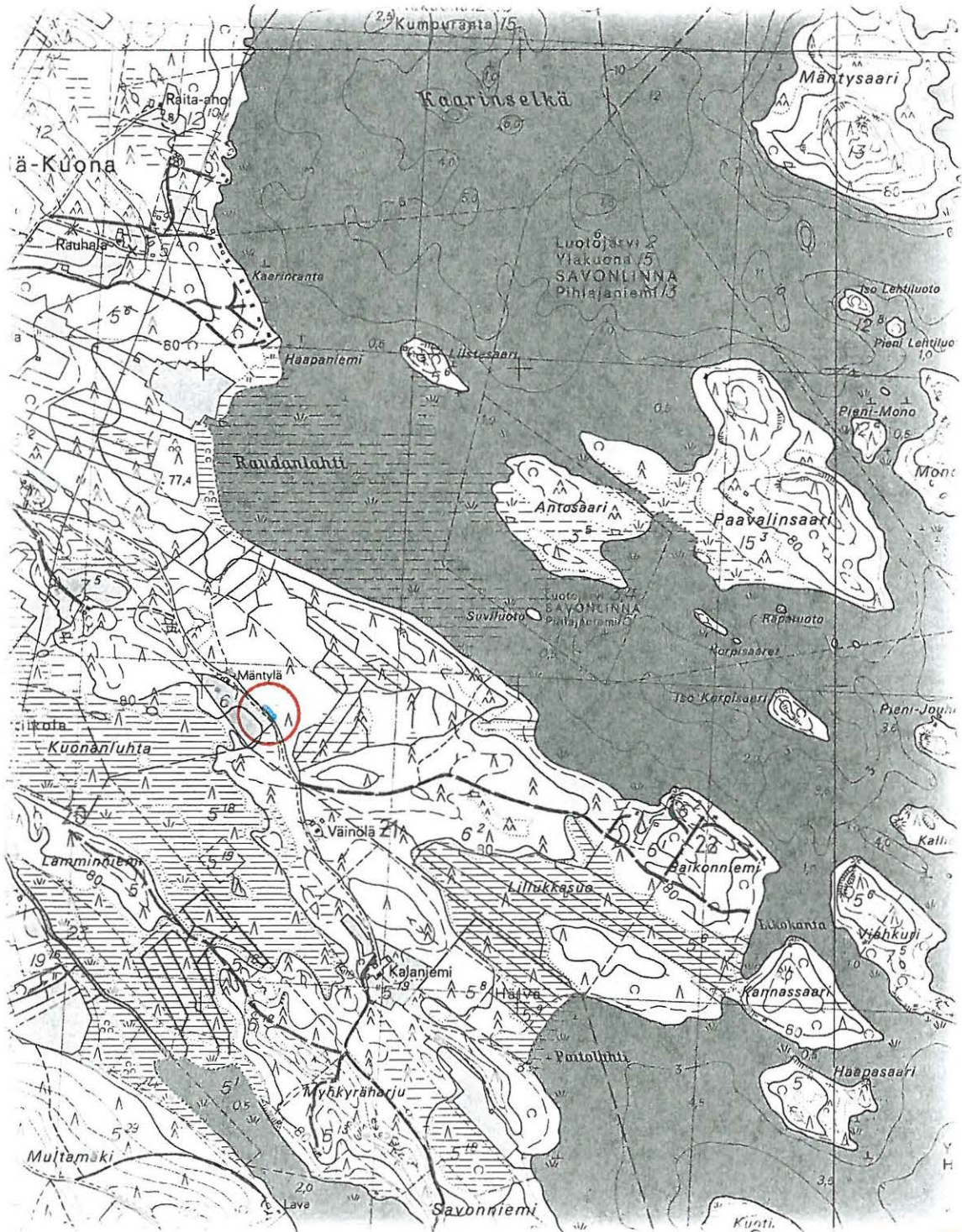
Löydöt: KM 26653: 1-2 saviastian paloja 4 kpl  
 KM 27815: 1-3 saviastian paloja 30 kpl

Tutk. Sepänmaa Timo, inventointi 1991  
 Pesonen Petro, tarkastus 1993 (Vasb-inv.)

*Tarkastus 1993:*

Paikka sijaitsee Kerimäen kirkolta 5,5 km pohjoiseen, Yläkuonasta Savonniemeen johtavan tien varrella, Mäntylän talosta n. 170 m SE. Alue on loivasti lounaaseen viettävää hiekkakan-  
 gasta.

Kävin asuinpaikalla Karim Peltosen kanssa 21.8.1993. Asuinpaikalta löydettiin keramiikkaa tien leikkauksesta Sepänmaan mainitseman asumuspainanteen edustalta sekä tästä parikymmentä metriä luoteeseen. Keramiikka on Kierikin keramiikkaa (KM 27815:1,3) ja todennäköisesti myöhäiskampakeramiikkaa (KM 27815:2). Asumuspainanteensa takia asuinpaikka kuuluu luokkaan 1. Maasto on tietä lukuunottamatta ehjää.



4463

4464

4465

1987

6874

6873

6872

**Kerimäki [97] Mäntylä b**

Kivikautinen asuinpaikka, lk. 2

Kylä: Yläkuona

Tila: 7:14 Haapanotko (Sepänmaa 1991)

Peruskartta: 4213 02 KUMPURANTA

x= 6873 09-22, y= 4462 78-94, z= 85-88

- Löydöt: KM 26654: 1-4 saviastian paloja 77 kpl, palanutta luuta 1 kpl  
 KM 27816: 1-13 saviastian paloja 138 kpl, kvartsikaavin, kvartsi-iskoksia 13 kpl, asbestia 1 kpl
- Tutk. Sepänmaa Timo, inventointi 1991  
 Pesonen Petro, tarkastus 1993 (Vasb-inv.)

*Tarkastus 1993:*

Paikka sijaitsee Kerimäen kirkolta 5,5 km N, Yläkuonasta Savonniemeen johtavan tien W-puolella, Mäntylän talosta n. 300 m NNW.

Kävin asuinpaikalla Karim Peltosen kanssa 21.8.1993 ja toistamiseen Sirpa Leskisen kanssa 10.9.1993. Sepänmaan inventointikertomuksessa asuinpaikan mainitaan olevan maastoltaan ehjää. Löydöt ovat tällöin tulleet tuulenskaadosta. Elokuussa 1993 alue oli metsäaurattua, joten löytöjä tuli aurauksen vaoista. Auraus oli paikoin ulottunut jopa puolen metrin syvyyteen maan pinnasta ja se oli tehty lähes koko potentiaalisella asuinpaikka-alueella, joka muodostuu ympäröivää maastoa korkeammalle kohoavalle kumpareelle n. 82.5 - 87.5 mmpy korkeudelle. Ilmeisesti alueen halki kulkeva kiinteistön raja on suojellut asuinpaikan itäpuolen, joka tois-  
 taiseksi vielä on maastoltaan ehjää.

Metsäauratulla kumpareella erottui lakikummun lisäksi kaksi alemmaa rantatörmää, joista ylemmän yläpuoliselta n. 84 mmpy korkeudella olevalta terassilta kaikki löydöt tehtiin. Löytöjä on tältä terassilta koko metsäauratulta alueelta, kumpareen etelä- ja länsipuolelta, harventuen kuitenkin länsipuolella, jossa myös ko. terassi käy kapeammaksi (ks. yleiskartta-luonnosta). Asuinpaikalta löydettiin kahdentyyppistä keramiikkaa: ns. varhaista asbestikeramiikkaa ja tyyppillistä kampakeramiikkaa. Varhaista asbestikeramiikkaa löydettiin koko em. alueelta, kampakeramiikkaa vain pieneltä alueelta löytöalueen "ylälaidalta", n. 85-86 mmpy korkeudelta, kuitenkin samalla terassilla. Löytöalue oli n. 5 x 5 metrin kokoinen. Tässä voisi siten kuvitella olevan kampakeramiikan aikaisen kodansijan kenties varhaisemmalla asbestike-raamisella asuinpaikalla.

Asuinpaikka on ollut ehjä vielä v. 1991 ja maanomistaja on saanut tiedon siitä välittömästi löytymisen jälkeen Savonlinnan maakuntamuseolta. Aurausvaot olivat kuitenkin nyt aivan tuoreet ja auraus oli ilmeisesti suoritettu kesällä 1993. Täten oli ilmeistä, että maanomistaja oli tietten kajonnut muinaisjäänökseen muinaismuistolain vastaisesti. Asiasta ilmoitettiin Savonlinnan maakuntamuseolle, josta luvattiin ryhtyä tarpeellisiin toimiin tilanteen selvittämi-  
 seksi. Myöhemmin saadun tiedon mukaan maanomistajaa ja ao. metsänhoitoyhdistystä kuul-  
 tiin asiasta ja nämä kertoivat aurauksen olleen "työtaturma".



Peruskarttaote 4213 02 KUMPURANTA (1987)





Kerimäki (97) Mäntylä b




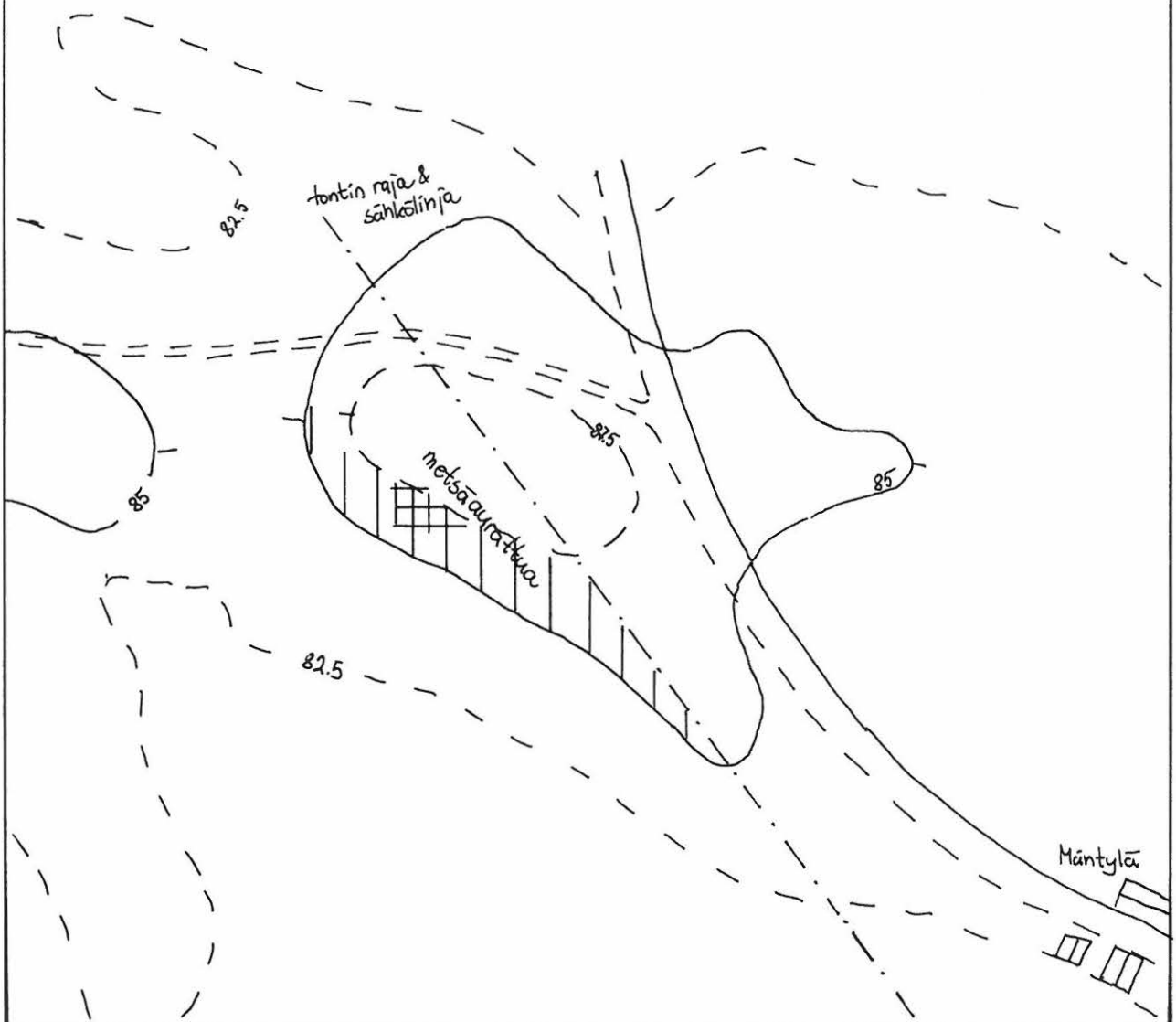
# KERIMÄKI [97] MÄNTYLÄ B

Yleiskarttaluonnos,  
suurennettu peruskartasta 4213 02  
Mk 1:2500  
Piirt. Karim Peltonen & Petro Pesonen



-  varhaista asbestikeramiikkaa
-  kampakeramiikkaa
-  tie
-  talo

 100 m



**Kerimäki [ ] Martinniemi** 246 01 0105  
 Kivi-varhaismetalli-rautakautinen asuinpaikka, lk. 1

246 01 105 }  
 246 01 106 } yhdessä  
 246 01 107 } yhdeksi kokonaisuudeksi  
 246 01 108 }  
 246 01 109 } 24.10.2005 SLE

Kylä: Raikuu  
 Tila: 3:11 (Pk 1987)  
 Peruskartta: 4213 06 VILLALA  
 x= 6881 58-67, y= 4472 67-86, z= 77.5-83

Löydöt: KM 27817:1-18 saviastian paloja 62 kpl, kvartsikaapimia 2 kpl, kvartsiesine, kvartsiydin, kvartsi-iskoksia 62 kpl, palanutta luuta 21 kpl  
 KM 28124 Leena Lehtisen tarkastuslöydöt 1993  
 Tutk. Lehtinen Leena, tarkastus 1993  
 Pesonen Petro, tarkastus 1993 (Vasb-inv.)  
 Jussila Timo & Sepänmaa Timo, kartoitus 1993

#### *Tarkastus 1993:*

Kävin asuinpaikalla Karim Peltosen kanssa 21.8.1993 ja toistamiseen Sirpa Leskisen kanssa 10.9.1993. Asuinpaikan löysi kerimäkeläinen harrastelija-arkeologi Jari Turtiainen elokuun alussa 1993. Sain tiedon asuinpaikasta Savonlinnan maakuntamuseosta ja päätin ottaa sen mukaan inventointiin. Tähän kertomukseen eivät liity Turtiaisen eivätkä Savonlinnan maakuntamuseon toimesta kerätyt löydöt. Asuinpaikalla on tehty syyskesällä 1993 myös kartoitusta, koskien lähinnä asuinpaikan pohjoislievettä. Kartoituksen ja fosforianalyysin perusteella alueella on lähes kymmenen erillistä asuinpaikkaa (Jussila & Sepänmaa 1993).

Asuinpaikka sijaitsee Ängervöisen rannalla olevalla leveähköllä Martinniemi-nimisellä niemellä, n. 200-250 metriä leveänä (rannan suunnassa) ja 150 metriä syvänä vyöhykkeenä (sisämaahan päin 77.5 mmpy korkeuskäyrältä). Tähän kertomukseen liittyvät löydöt on tavattu pelkästään asuinpaikan läpi kulkevan metsäautotien leikkauksista. Turtiaisen ym. löydöt ovat osittain maastoon tehdyistä koekuopista. Asuinpaikan huomionarvoisena piirteenä on pidettävä paitsi sen mielenkiintoinen keraaminen spektri, myös lukuisia asumuspainanteita pitkin 80 mmpy korkeudella olevaa rantaa. Näitä on Jussilan ja Sepänmaan kartan mukaan ainakin kahdeksan. Asuinpaikkaa halkova, kaivettu Salpa-linja lienee aiheuttanut jonkin verran tuhoja asuinpaikalle. Asuinpaikkaan liittyy vielä Martinlampeen pistävässä niemen kärjessä oleva kaunis, ehjä lapinraunio.

Asuinpaikalla on havaittavissa useita rantatörmiiä, joista ylimmän (n. 83.5 mmpy) juurelta, tien leikkauksesta tavattiin löydöt (KM 27817:1-2) eli varhaista asbestikeramiikkaa (= Jussilan ja Sepänmaan löytöalue 1), alemmalta terassilta (n. 81.5 mmpy) Pöljän keramiikkaa ja "tyylipuhdasta" Uskelan keramiikkaa (Ka III:1), kvartssia ja palanutta luuta (KM 27817:3-14) (= Jussilan ja Sepänmaan löytöalue 3). Vielä tämän terassin alapuolelta (n. 80-80.5 mmpy) tuli runsaasti löytöjä: asbestisekoitteista keramiikkaa, kvartssia ja palanutta luuta (KM 27817:15-18) (= Jussilan ja Sepänmaan löytöalueet 4-5, eteläinen).

Asuinpaikan maasto on ehjää mäntykangasta harjun kupeessa. Alue on maisemaltaan kaunis ja ehjyytensä sekä kiinteiden jäännösten puolesta luokiteltava I luokan suojelukohteeksi.



Kerimäki ( ) Martinniemi



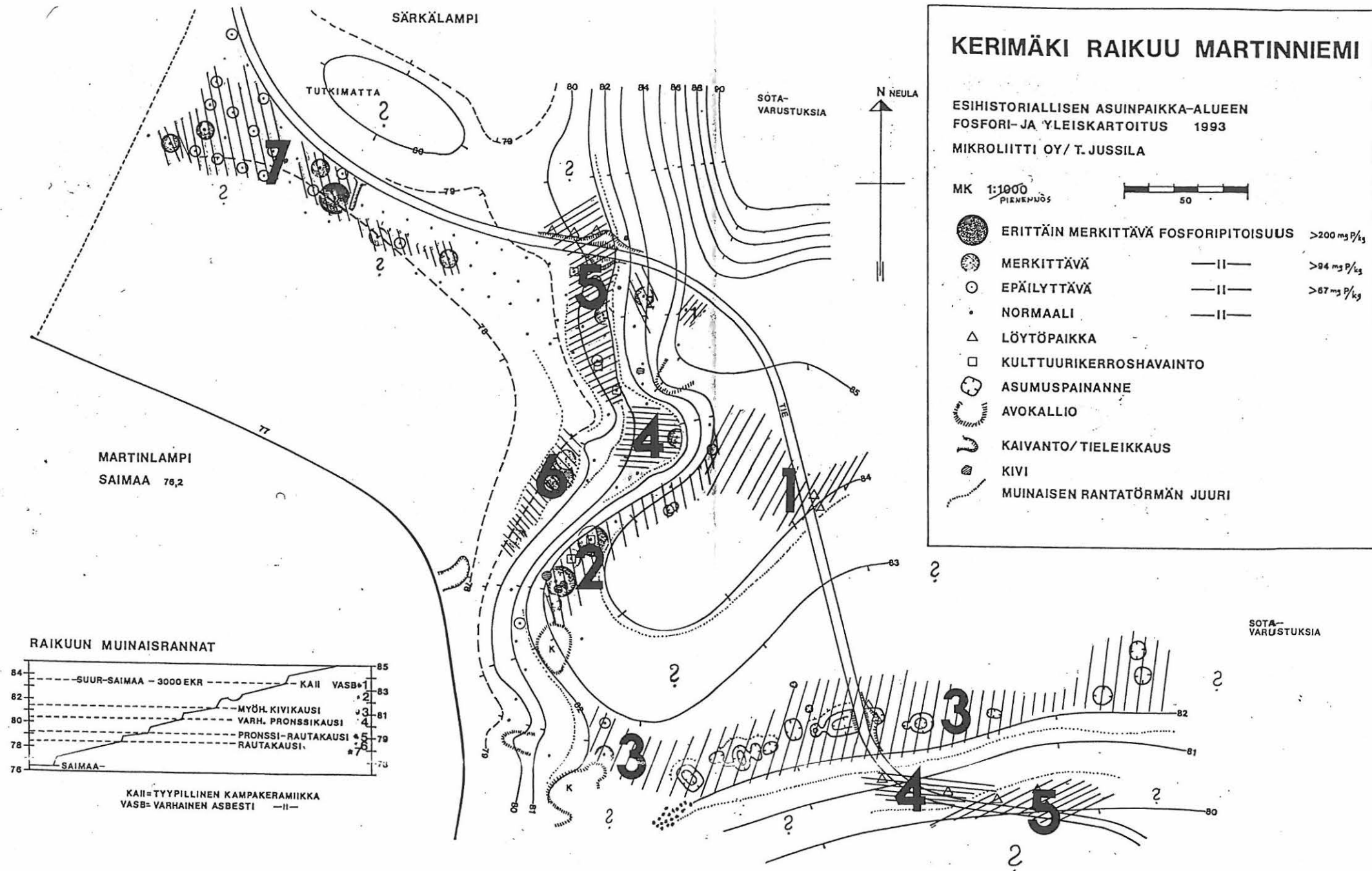
4472

4473

4474

1987





**Kitee [12] Hiekanpää III** 260 01 0012

Kivikautinen asuinpaikka, lk. 1

Kylä: Puhos ja Niinikumpu  
 Tila: 14:15 (Puhos) ja ? (Niinikumpu) (Pk 1988)  
 Peruskartta: 4213 12 PUHOS  
 x= 6881 30-38, y= 4495 05-14, z= 85

Löydöt: KM 19250: 1-2 saviastianpala, palanutta luuta 2 kpl  
 KM 27818:1-4 saviastian paloja 14 kpl, kvartsi-iskoksia 15 kpl, palanutta luuta 201 kpl  
 Tutk. Miettinen Timo, inventointi 1973 (ei kertomusta)  
 Huurre Matti, tarkastus 1975 (ei kertomusta)  
 Pesonen Petro, tarkastus 1993 (Vasb-inv.)

*Tarkastus 1993:*

Kävin asuinpaikalla 20.8.1993 Karim Peltosen kanssa. Asuinpaikka sijaitsee Pyhäjärven Hiekanpäänselän pohjoisrannalla muinaisilla niemekkeillä rantatörmän terassin päällä suuntautuneena lähinnä etelään ja kaakkoon. Asuinpaikka koostuu kolmesta niemekkeestä, joilla kullakin on asuinpaikan merkkeinä asumuspainanteita (yhteensä ainakin 9 kpl). Nämä painanteet ovat muodoltaan pyöreitä ja halkaisijaltaan 3-5 metriä (ks. yleiskarttaluonnosta).

Asuinpaikan itäisimmän niemekkeen halki kulkee syvään uurrettu mökkitie, jonka itäisemmän haarautumisen leikkauksesta havaittiin löytöjä. Kun asiaa tarkemmin tutkittiin, todettiin leikkauksessa likamaakuopanne (ks. valokuva). Kaikki inventointilöydöt ovat peräisin tästä kuopanteesta. Erityisesti palanutta luuta kerättiin paljon talteen luuanalyysiä varten. Keramiikka on varhaista asbestikeramiikkaa.


Ehjiytensä ja asumuspainanteidensa puolesta asuinpaikka kuuluu I luokkaan. Tie ei juuri ole tuhonnut asuinpaikkaa. Mökit on rakennettu rantatörmän alapuolelle, josta olisi ehkä mahdollisuus löytää varhaismetallikautisen asutuksen jälkiä.



29° 55' P y h ä j ä r v i  
 -00m 20s 4496 Nak = +1m  
 4495 4496 4497

4213 11 4213 12 4213 13 1988  
 Merenkulkuun liittyvät merkinnät ovat A-järjestelmässä ja vastaavat ajankohtaa 13.9.1988  
 Syvyystiedot perustuvat Orivedessä merenkulkuhallituksen mittauksiin v. 1940-42  
 ja muissa järvissä vesi- ja ympäristöhallituksen mittauksiin v. 1975-76  
 Syvyystietojen lähtötaso Orivesi 75.1 m, muut jarvet 79.6 m

1:20 000



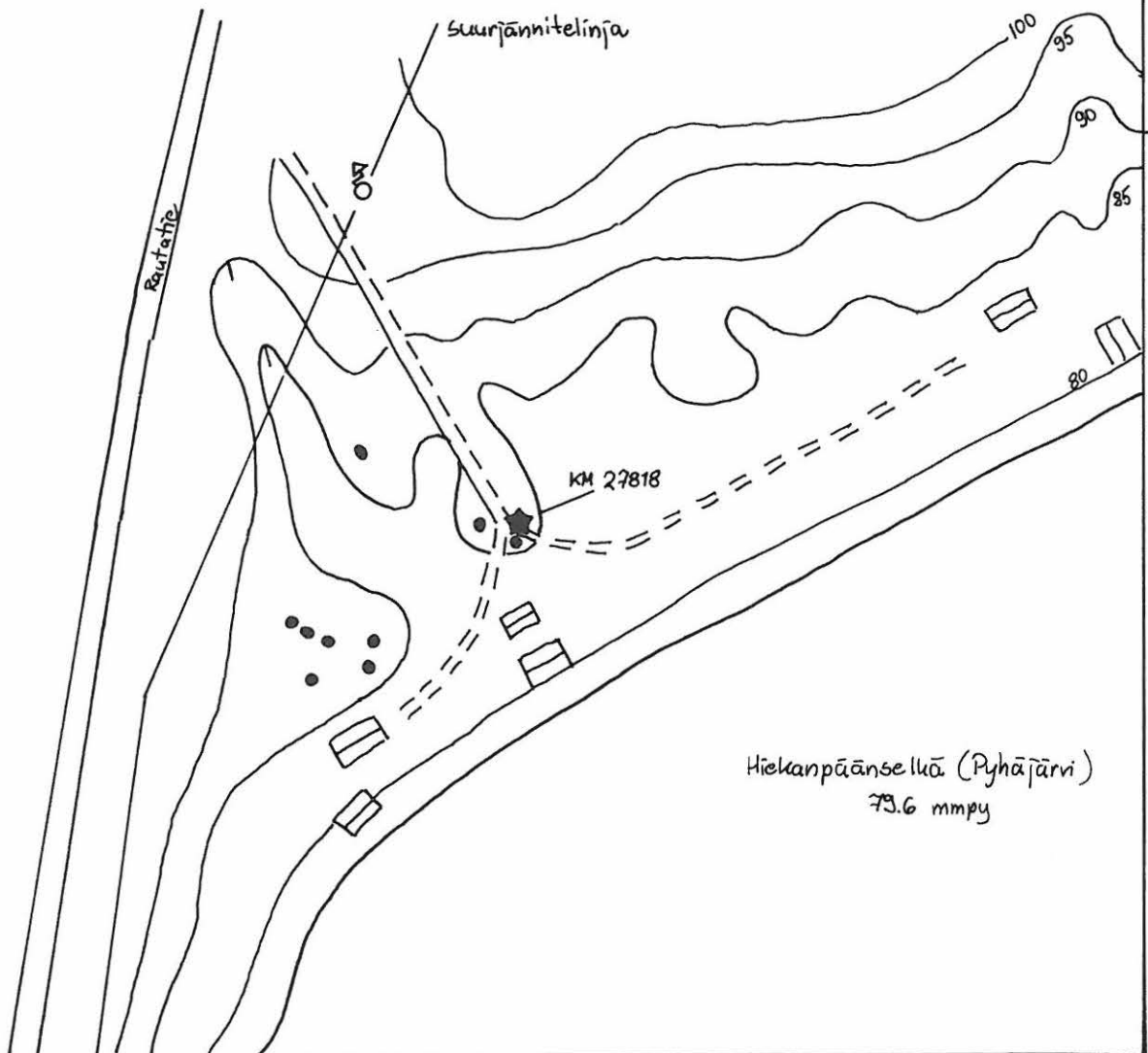
# KITEE [12] HIEKANPÄÄ III

Yleiskarttaluonnos,  
suurennettu peruskartasta 4213 12  
Mk 1:2500  
Piirt. Petro Pesonen



100 m

- ★ löydöt
- asumuspainanne
- tie
- ▭ talo





**Kitee [18] Sarvisuo**

Kivikautinen asuinpaikka, lk. 2

Kylä: Muljula

Tila:

Peruskartta: 4214 10 SUOPARSAARI

x: 6897 34-64, y: 4496 22-60, z: 80-85

- Löydöt: KM 21905: 1-22 saviastian paloja 127 kpl, liuske-esineen teelmiä 2 kpl, hiomalaa'-an kpl, pii, asbestia 1 kpl, kvartsikaavin, kvartsi-iskoksia 14 kpl  
 KM 23875: 1-17 saviastian paloja 108 kpl, kvartsiytimiä 3 kpl, kvartsi-iskoksia 40 kpl, palanutta luuta 8 kpl, piikärjen teelmä, pii-iskos  
 KM 26558: 1-6 saviastian paloja 116 kpl, pii-iskoksia 3 kpl, kvartsi-iskoksia 20 kpl, palanutta luuta 14 kpl  
 KM 27819:1 saviastian paloja 3 kpl  
 Mika Lavennon inventointilöydöt 1993
- Tutk. Huurre Matti, tarkastus 1983  
 Kankkunen Päivi, tarkastus 1987  
 Lavento Mika, tarkastus 1991  
 Lavento Mika, vaaitus 1992 (Saimaa-inv.)  
 Lavento Mika, inventointi 1993  
 Pesonen Petro, tarkastus 1993 (Vasb-inv.)

*Lavento 1991:*

Kohde sijaitsee Kitee-Rääkkylä -maantien välittömässä läheisyydessä tien koillispuolella 82.5 m:n korkeuskäyrän tuntumassa. Löytöjä on tien penkereeltä sekä metsäauratulta alueelta. Paikalla on nykyisin matalaa mäntymetsää. Alue on kapealla Salmenkankaalla. Kangasta reunustaa etelässä Muljulanselkä sekä pohjoispuolella soistuva Ylälampi. Löytöjä -kampakeramiikkaa ja asbestikeramiikkaa- poimittiin tien vierestä ojanpenkereeltä sekä jo sammaloituneelta metsäauratulta alueelta n. 200 m:n matkalta. Osa asuinpaikasta on tuhoutunut maantien rakentamisen yhteydessä.

*Tarkastus 1993:*

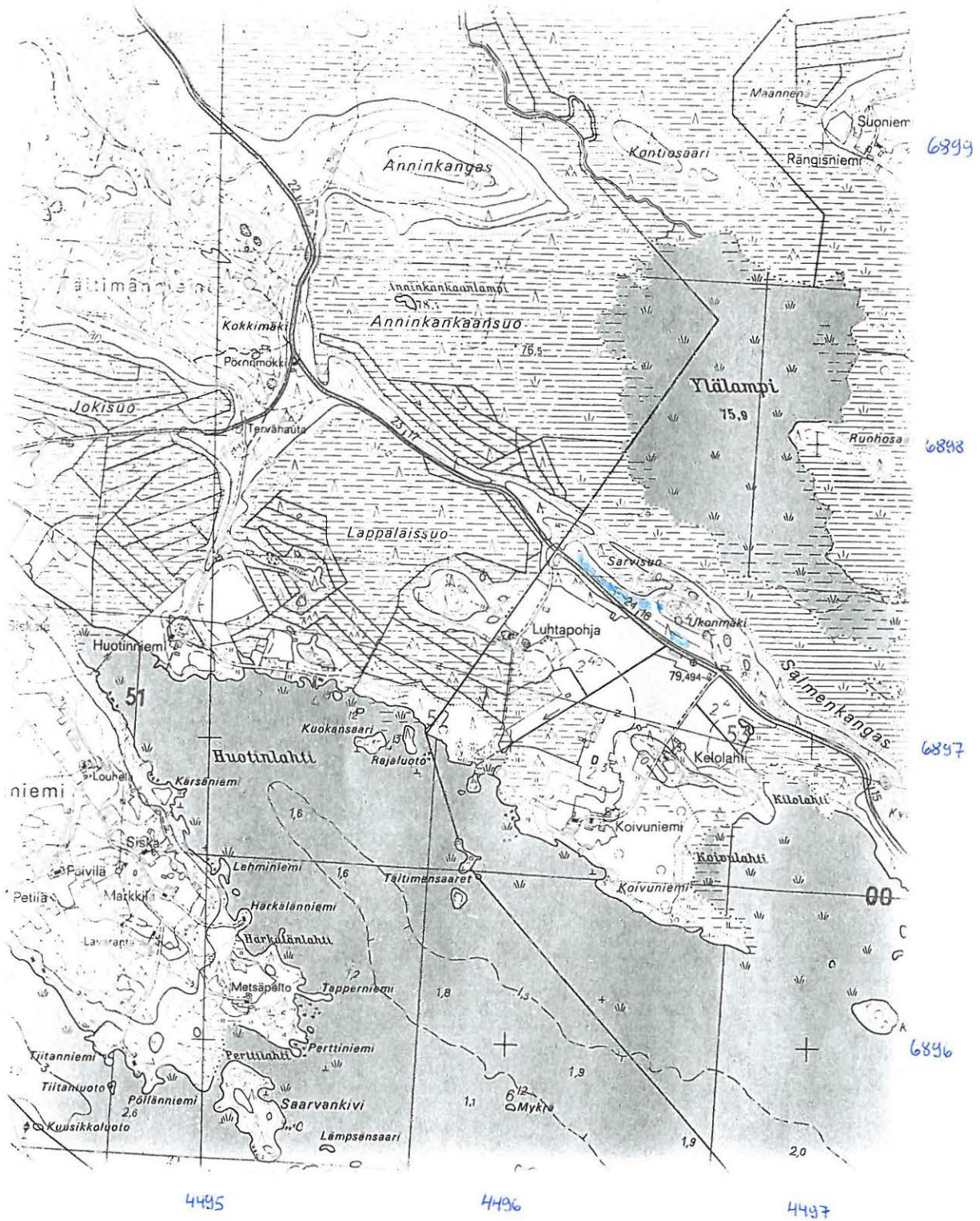
Kävin asuinpaikalla 20.8.1993 Karim Peltosen kanssa. Teimme löydöt (varhaista asbestikeramiikkaa) harjun/särkän laelta pienen hiekkakuopan reunoilta n. 83 mmpy korkeudelta (ks. yleiskarttaluonnosta). Tästä kuopasta löytyi jo aiemmin kesällä samaa keramiikkaa (ks. Mika Lavennon tarkastuskertomus 1993).

Asuinpaikkaan liittyy Ukonmäen sorakuopan rinteessä hiekanoton yhteydessä kesällä 1993 havaittu liesi n. 85 mmpy. Tästä liedestä otettiin kesällä näyte ja koska liesi oli jo romahtamaisillaan se tällöin kaivettiin pois (ks. Mika Lavennon tarkastuskertomus 1993). Elokuussa kyseiseltä kohdalta oli jo otettu hiekkaa/soraa. Asuinpaikkaan liittyy myös kesällä 1993 löydetty asuinpaikka Rääkkylä Ylälampi-Sarvisuo, josta osa topografisesti kuuluisi Kiteen Sarvisuon asuinpaikkaan, mutta on Rääkkylän puolella ja täten yhdistetty asuinpaikkaan Ylälampi-Sarvisuo (ks. tarkemmin Petro Pesosen tarkastuskertomusta 1993).

Kyseessä on varsin laaja ja ilmeisen pitkäikäinen asuinpaikka. Hiekanotto Ukonmäestä tulisi lopettaa välittömästi jo maisemallistenkin arvojen vuoksi. Hiekkakuoppa uhkaa myös itse asuinpaikkaa.

Peruskarttaote 4214 10 SUOPARSAARI (1975)

Kitee (18) Sarvisuo



# KITEE [18] SARVISUO

Yleiskarttaluonnos,  
suurennettu peruskartasta 4214 10  
Mk 1:2500  
Piirt. Petro Pesonen



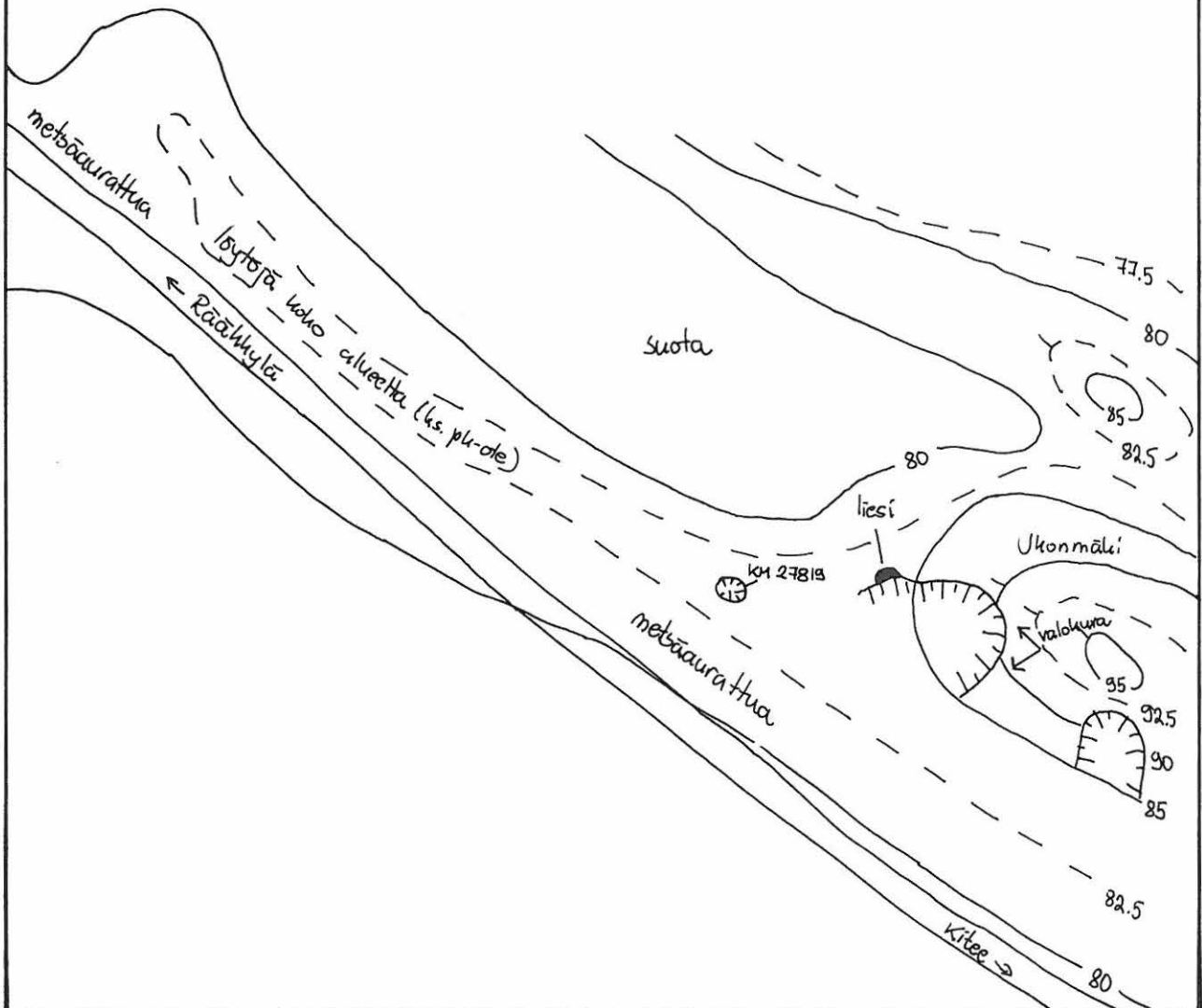
hiekkakuoppa



tie



100 m





**Kontiolahti [3] Ehronkangas** 296 01 0003  
Kivikautinen asuinpaikka, lk. 2

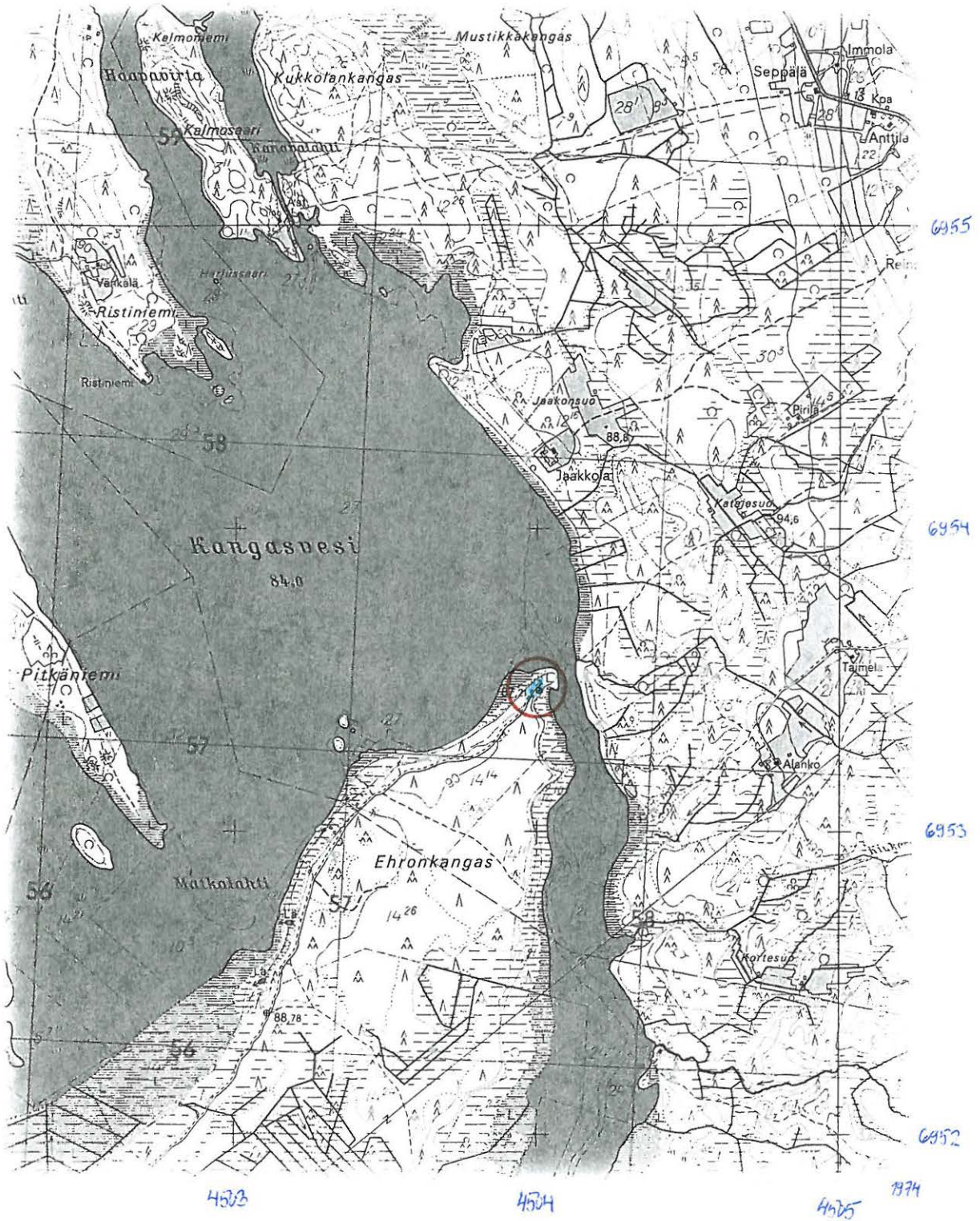
Kylä: Mönni  
Tila: 14:14 (Pk 1974)  
Peruskartta: 4242 01 MÖNNI  
x= 6953 44-51, y= 4503 95- 4504 01, z= 85

Löydöt: KM 20204: 1 saviastian paloja 3 kpl  
KM 20313: 1-3 saviastian paloja 24 kpl, kvartsi-iskos  
Tutk. Huurre Matti, tarkastus 1978  
Pesonen Petro, tarkastus 1993 (Vasb-inv.)

*Tarkastus 1993:*

Paikka sijaitsee Ehronkankaan koilliseen pistävän äärimmäisen niemen kärjessä. Kävin asuinpaikalla 18.8.1993 Karim Peltosen kanssa. Teimme asuinpaikalle useita koekuoppia ja tarkastelimme avoimia maastonkohtia, mutta emme löytäneet paikalta mitään. Koko kangas on asuinpaikaksi sopivaa, mutta ehkä tämäkin asuinpaikka on muiden Pielisjoen asuinpaikkojen tapaan jäänyt veden alle. Tosin paikalta löydetty varhainen asbestikeramiikka (KM 20204) on löydetty nimenomaan kuivalta maalta, mahdollisesti kuitenkin tulvahiekan alta.

Kontiolahti (3) Ehronkangas



**Lappeenranta [1] Saksanniemi**

405 01 00 01

Kivikautinen asuinpaikka, lk. 1

Kylä: Rutola

Tila: 7 (Pk 1983)

Peruskartta: 3134 04 RUTOLA

x= 6770 11, y= 3555 64, z= 80-82

- Löydöt: KM 11180 saviastian paloja 19 kpl  
 KM 11190: 1-2 saviastian paloja 48 kpl  
 KM 11576: 1-4 saviastian paloja 20 kpl, liuskenuolenkärki  
 KM 12169: 1-174 Meinanderin kaivauslöytöjä  
 KM 25189: 1-2 saviastian paloja 2 kpl, kvartsi-iskoksia 2 kpl  
 KM 27820: 1 saviastian pala 1 kpl
- Tutk. Voionmaa Jouko, tarkastus 1940  
 Meinander C.F., kaivaus 1949  
 Miettinen Timo, inventointi 1974  
 Huurre Matti, tarkastus 1976  
 Pesonen Petro, tarkastus 1993 (Vasb-inv.)

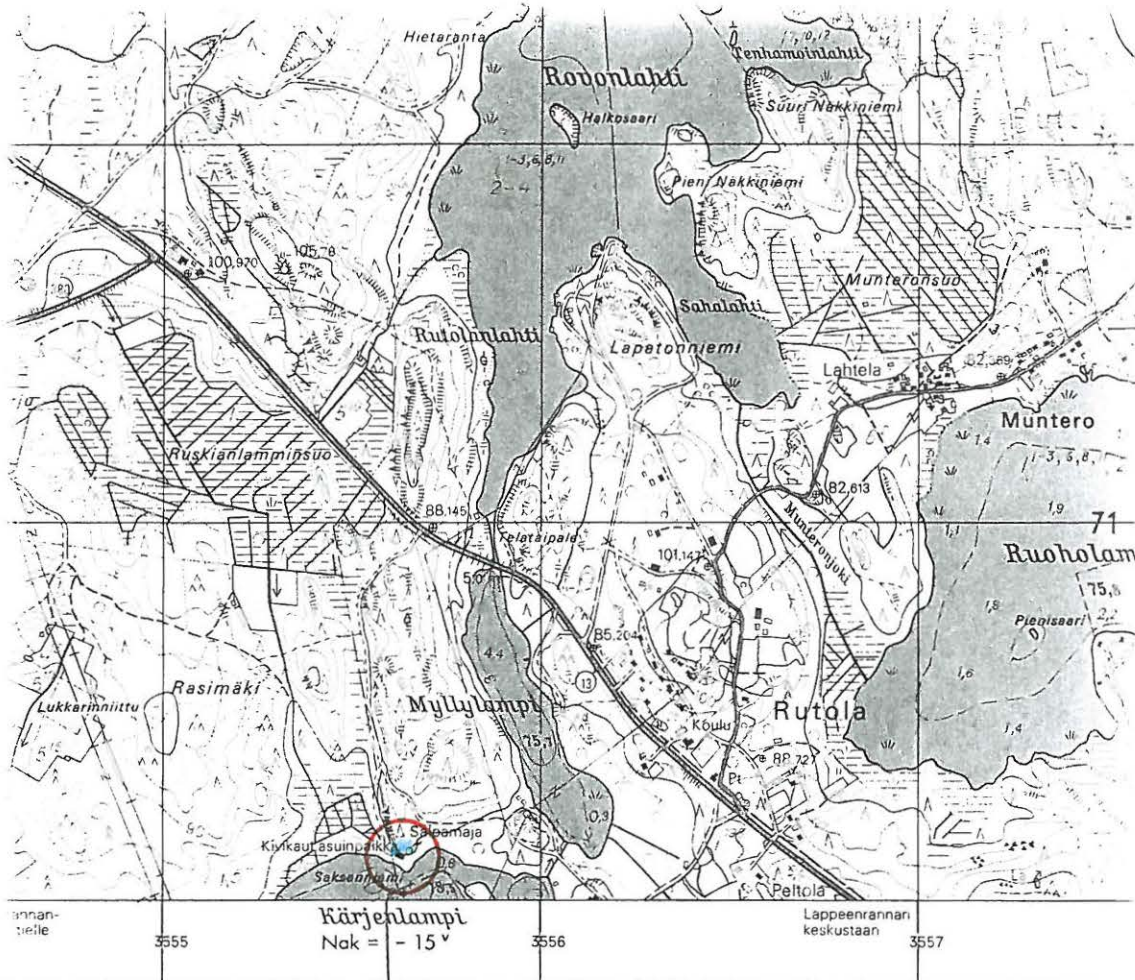
*Miettinen 1974:*

Rutolan Saksanniemi sijaitsee Lappeenrannan keskustassa n. 11 km länsilounaaseen Saimaan Rovonlahteen kuuluvan Myllylammen ja Kivijärveen kuuluvan Jänkyjärven välissä. Kärenlampi, jonka pinta on nykyisin n. 2,60 m saimaan yläpuolella, on yhdistetty käytöstä poisjääneillä uittoruuhilla sekä Jänkyjärveen että Myllylampeen. Saimaan Vuoksea edeltänyt lasku-uoma kulki Kärenlammen kautta Kymijokeen n. vuoteen 3000 B.C. Tämä selittää osaltaan lammen rannalla olevan kivikautisen asutuksen. Saksanniemi sijaitsee lammen pohjoisrannalla. Se on eteläsuuntainen tylppä, korkeahko hiekkaniemi, jonka kärjessä on kalliota ja länsipuolella suota. Niemen kärjessä kalliolla on suuri betoninen bunkkeri tulenjohtotorneineen, sen ympärillä on yhdys- ja taisteluhautoja.

*Tarkastus 1993:*

Kävin asuinpaikalla Karim Peltosen kanssa 16.8.1993. Tilanne on sikäli asuinpaikalla muuttunut Miettisen käynnin jälkeen, että sinne on rakennettu edustussauna, Salpamaja, ja bunkkerit on kunnostettu jonkinlaiseksi museoksi (yhden bunkkerin sisällä oli jopa konekivääri). Nähtävästi ko. Salpamaja on rakennettu asuinpaikan päälle. Lisäksi alue on raivattu pensaikoista ja ylimääräisestä puustosta, ilmeisesti juuri Salpalinjan esilletuomiseksi. Nyt asuinpaikalta löydettiin yksi pala keramiikkaa (KM 27820:1), lähinnä varhaiskampakeramian tyyliä I:2, Salpamajalle johtavan tien leikkauksesta, jossa n. 80 m mpy korkeudella kulkevan rantaterassin törmä leikkaa tietä (ks. yleiskarttaluonnosta). Alue on muinaisjäännöksen kannalta valitettavan myllätty ja rakennettu. Inventoinnin yhteydessä tarkasteltiin metsää asuinpaikasta myös hieman itäänpäin, jossa mahdollisesti olisi lisää asuinpaikalle sopivaa maastoa. Nämä lähialueet tulisi tarkastaa seuraavan Lappeenrannan inventoinnin yhteydessä.





3133 06

man mukaan

3555

Merenkulkuun liittyvät merkinnät ovat A-järjestelmässä ja vastaavat ajankohtaa 4.10.1983.

Syvyystiedot perustuvat Saimaassa merenkulkuhallituksen mittauksiin 1911-12 ja muissa järvisä vesihallituksen mittauksiin.

Syvyystietojen lähtötaso Saimaassa 75.2 m ja muissa järvisä on käytetty karttaan merkittyä kyseisen vedenpinnan korkeutta.

1:20000





cm kartalla vastaa 200 metriä maastossa


6772  
6771  
6770  
1983

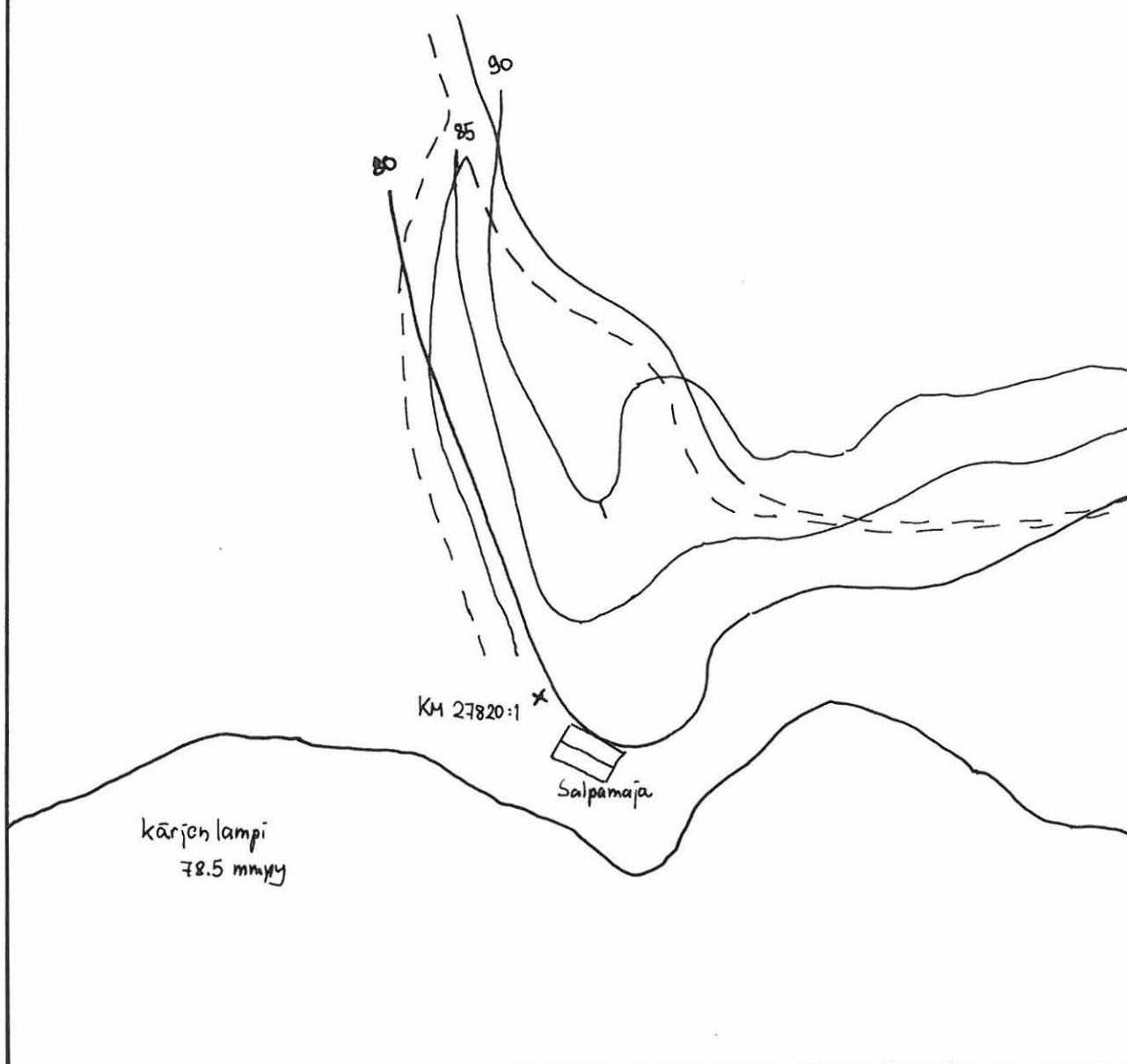
## LAPPEENRANTA [1] SAKSANNIEMI

Yleiskarttaluonnos,  
suurennettu peruskartasta 3134 04  
Mk 1:2500  
Piirt. Petro Pesonen



- × löytö KM 27820:1
-  talo
-  tie

 100 m



**Lappeenranta [2] Etu- ja Taka-Muntero**

405 01 0002

Kivikautinen asuinpaikka, lk. 2

Kylä: Rutola

Tila: useita (ks. Miettinen 1974)

Peruskartta: 3134 04 RUTOLA

x= 6771 35-58, y= 3557 02-46, z= 80-83

Löydöt: KM 16339: 1-4 saviastian paloja 5 kpl, liuske-esineen katkelma

KM 19458: 1-7 saviastian paloja 21 kpl, kvartsikaavin

KM 19459: 1-7 saviastian paloja 14 kpl, kvartsi-iskoksia 2 kpl

KM 19460: 1-4 saviastian paloja 6 kpl

KM 19461: 1-4 saviastian paloja 3 kpl, hiilen palanen

KM 27821: 1 palanutta luuta 1 kpl

Tutk. Huurre Matti, tarkastus 1976

Miettinen Timo, inventointi 1974

Pesonen Petro, tarkastus 1993 (Vasb-inv.)

*Miettinen 1974:*

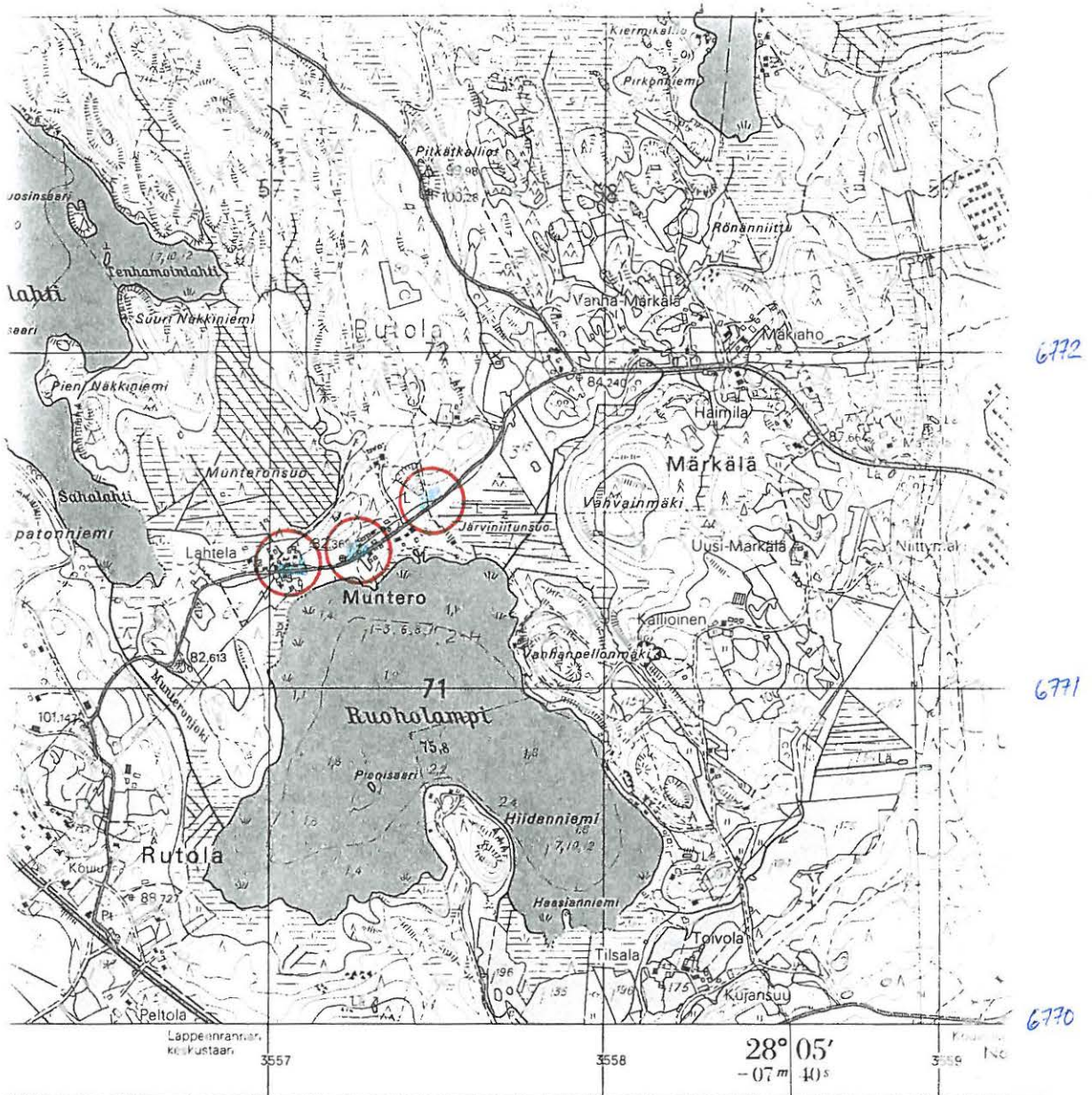
Rutolan Munteron kyläkunta sijaitsee Lappeenrannan keskustasta n. 8,5 km länteen, pienen Ruoholammen pohjoisrannalla. Ruoholampi, joka laskee Saimaan Rovonlahteen, on n. 1,3 m Saimaan pinnan yläpuolella. Ennen Vuoksen puhkeamista se on näin ollen ollut Suur-Saimaan lahtena. Munteron kyläkunta sijaitsee länsilounaaseen työntyvän korkeahkon hiekkaharjun matalassa kärjessä ja sen etelälaidalla.

*Tarkastus 1993:*

Asuinpaikalta on tehty löytöjä kolmesta kohdasta: tyypillistä kampakeramiikkaa ja varhaista asbestikeramiikkaa. Nyt löydettiin vain yksi pala palanutta luuta Munteronsuolle johtavan tien leikkauksesta, kohdasta, jossa on erotettavissa selvä rantatörmä, sen päältä. Tämä on lähinnä Miettisen erottamaa Taka-Munteron asuinpaikka-aluetta. Juuri tältä kohdalta ei kuitenkaan aiemmin löytöjä ole. Löytökohta on Etu-Munteron ja Taka-Munteron väliltä. Kuten Miettinen kertomuksessaan mainitsee, on harjun rinne täällä hieman jyrkempi ja maaperä eheämpi.

Alue on voimakkaasti rakennettu, tosin ei ilmeisesti juurikaan lisää Miettisen inventointikertomuksen jälkeen.





vastavaat ajankohdalla 4 10 1983  
 mittauksiin 1911-12 ja muissa järjissä vesihallituksen mittauksiin 1979-81  
 rivissä on käytetty karttaan merkittyä kyseisen vedenpinnan korkeutta

Täydennyskarttoitus 1:10 000 v. 1951  
 Ilmakuvaus 1979

MAANMÄÄRÄ

2 000 m

**Lappeenranta [15] Hietaranta**

405 01 6017

Kivikautinen asuinpaikka, lk. 1

Kylä: Rutola

Tila: 7 (Pk 1983)

Peruskartta: 3134 04 RUTOLA

x= 6771 84-6772 01, y= 3555 63-70, z= 84-85

Löydöt: KM 27554 Saimaa-inventoinnin löytöjä  
Tutk. Jussila Timo, vaaitus 1992 (Saimaa-inv.)  
Pesonen Petro, tarkastus 1993 (Vasb-inv.)

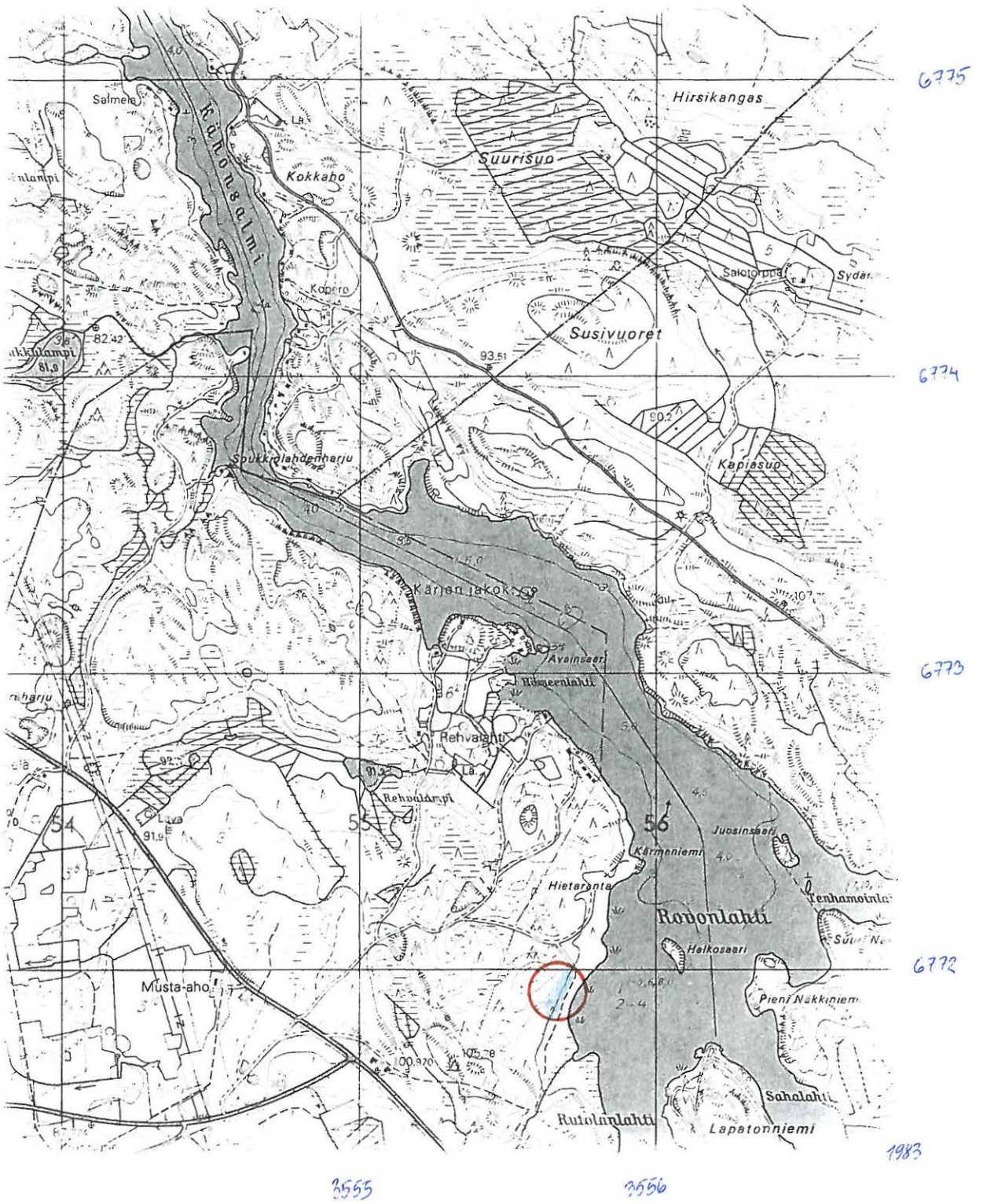
*Tarkastus 1993:*

Paikka löydettiin v. 1992 Saimaa-projektin rantavaaitusten yhteydessä koekuopituksessa. Tällöin koekuopasta saatiin tyypillistä kampakeramiikkaa. Paikka sijaitsee Saimaalta johtavan uoman rannalla Rovonlahdella.

Kävin asuinpaikalla 16.8.1993 Karim Peltosen kanssa. Alueelle tehtiin 5 koekuoppaa mahdollisen varhaisasbestikeraamisen löytöaineksen löytämiseksi. Mitään ei kuitenkaan löytynyt ja kuopituksesta luovuttiin.



Lappeenranta (15) Hietaranta



**Leppävirta [2] Voutilainen**

1128 01 0802

Kivikautinen asuinpaikka, lk. 2

Kylä: Moninmäki

Tila: 6:6 (Pk 1989)

Peruskartta: 3243 04 MONINMÄKI

x= 6925 88, y= 3555 40, z= 86-98, koordinaatit asuinpaikan W-reunaan

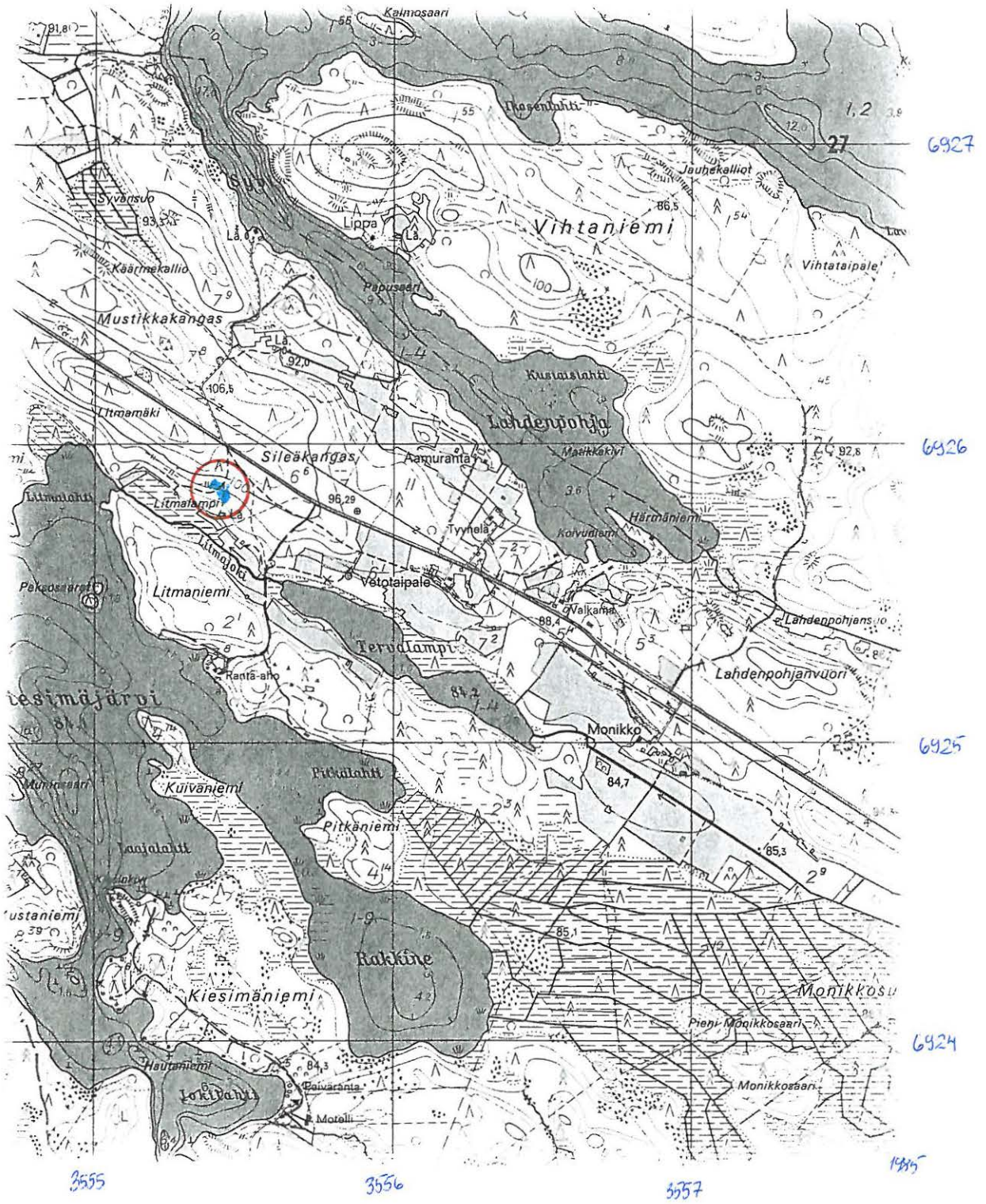
- Löydöt: KM 12805: 1-2 tasataltta, hioinkivi, saviastian paloja 5 kpl  
 KM 13653: 1-2 saviastian paloja 132 kpl, hiilenpalasia 13 kpl  
 KM 13886: 1-457 Ville Luhon kaivauslöydöt  
 KM 16728: 1-10 saviastian paloja 626 kpl, piikaapimia 3 kpl, piiesineitä 3 kpl, pii-iskoksia 3 kpl, kvartsi-iskos KM 16743: 1-2 saviastian paloja 357 kpl  
 KM 19229 saviastian paloja 6 kpl  
 KM 25353: 1-126 Päivi Kankkusen kaivauslöydöt (saviastian paloja, piiesineitä ja -iskoksia, kvartsiesineitä ja -iskoksia, meripihkaa, punamultaa, asbestia, palanutta luuta, kuonaa, palanutta savea  
 KuM 6188 saviastian pala
- Tutk. Luho Ville, kaivaus 1955  
 Huurre Matti, tarkastus 1973  
 Pohjakallio Lauri, inventointi 1976  
 Kankkunen Päivi, kaivaus 1989  
 Pesonen Petro, tarkastus 1993 (Vasb-inv.)

*Tarkastus 1993:*

Kävin asuinpaikalla Karim Peltosen kanssa 17.8.1993. Tarkastelimme Kankkusen kaivauskerptomuksessa mainittujen kahden alimman hiekkakuopan seinämiä havaitsematta kuitenkaan mitään. Kankkusen koekaivausalue paikallistettiin näiden hiekkakuoppien välillä; alue oli maastoutunut ympäristöönsä jo lähes täydellisesti. Tarkastuksen tarkoituksena oli selvittää rantaterassien suhde vanhoihin kaivausalueisiin. Yksi törmän yläreuna paikallistettiin keskimäisen hiekkakuopan alaosaan pitkin kulkevaksi. Saman törmän juuri kulkee suunnilleen alimman hiekkakuopan kohdalla. Maisema on kuitenkin siinä määrin epäselvä, etteivät terassit ole selviä.



Leppävirta (2) Voutilainen





**Leppävirta [8] Tervajoen tie** 1120 01 0008  
 Kivikautinen asuinpaikka, lk. 2

Kylä: Moninmäki  
 Tila: 6:1 (Pk 1989)  
 Peruskartta: 3243 04 MONINMÄKI  
 x= 6925 60-68, y= 3555 58-64, z= 90-100

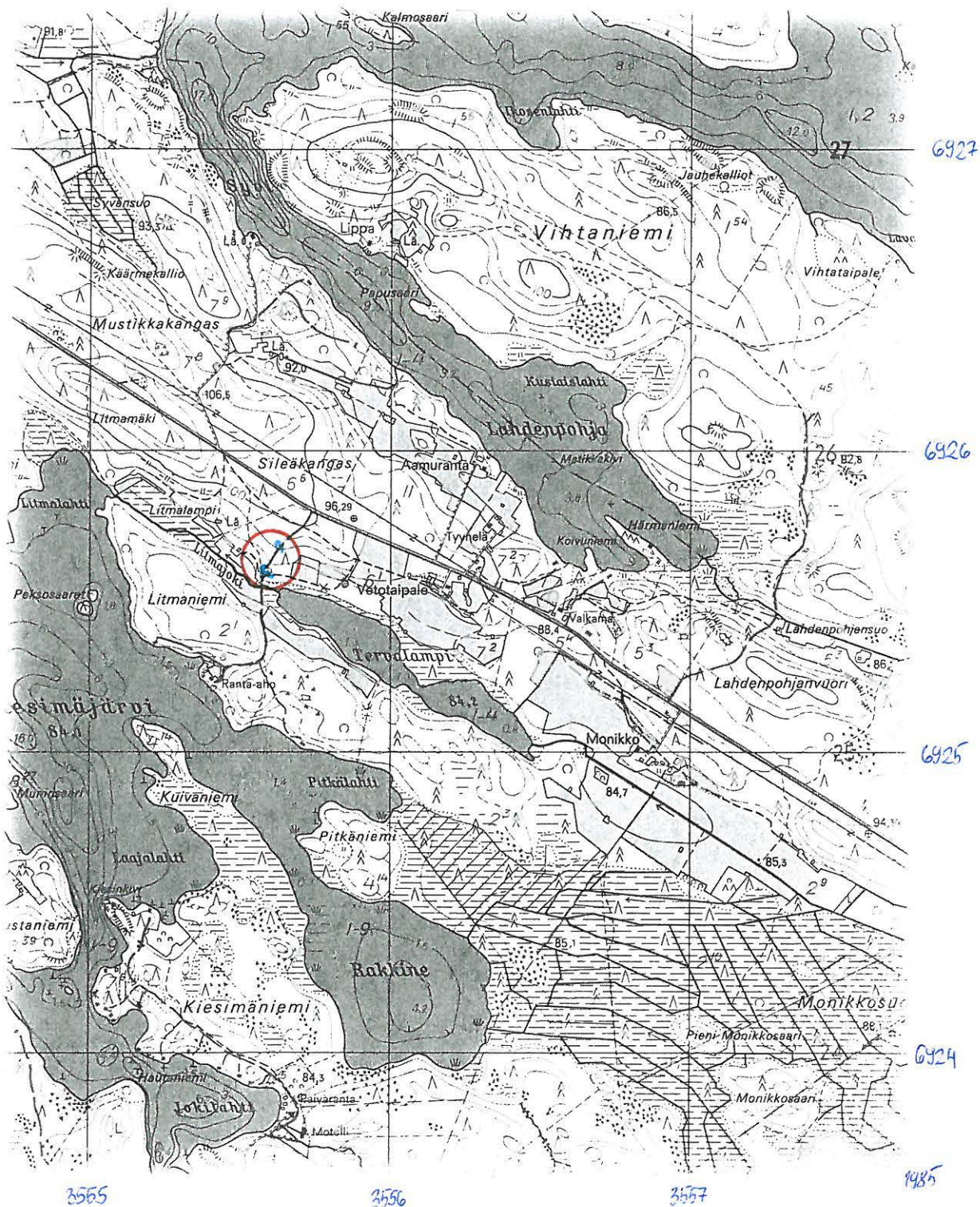
Löydöt: KM 19206: 1-2 saviastian paloja 299 kpl  
 KM 19207 kvartsi-iskoksia 3 kpl  
 KM 27822: 1-2 kvartsikaavin, kvartsi-iskoksia 9 kpl  
 Tutk. Huurre Matti, tarkastus 1973  
 Pohjakallio Lauri, inventointi 1976  
 Pesonen Petro, tarkastus 1993 (Vasb-inv.)

*Tarkastus 1993:*

Asuinpaikka sijaitsee Moninmäen tieltä Litmajoelle ja edelleen Ranta-ahoon vievän tien varrella. Asuinpaikalla on kaksi löytöaluetta, alempi hiekkakuopan reunoilla n. 40 m Litmajoen yli menevästä sillasta pohjoiseen, tien itäpuolella. Ylempi löytöalue on hiekkakuopasta n. 100 m pohjoiskoilliseen Tervajoen tiellä, huomattavasti edellistä paikkaa ylempänä.

Nyt löydettiin kvartsia alemman asuinpaikan kohdalta tien reunoista. Hiekkakuoppa on jo kasvanut umpeen, joten sen reunoilta ei löytöjä tehty. Muutoin asuinpaikka on samassa kunnossa kuin vajaa kaksikymmentä vuotta sitten.

Leppävirta (8) Tervajoen tie



**Parikkala [8] Savikko**

520 61 2008

Kivikautinen asuinpaikka, lk. 2

Kylä: Melkoniemi

Tila: 31, 7:38 (Pk 1985)

Peruskartta: 4123 03 MELKONIEMI

x= 6828 20-32, y= 4465 91-95, z= n. 77-79

Löydöt: KM 18017: 1-2 palanutta luuta 244 g, kvartsi-iskoksia 2 kpl  
 KM 27823: 1-2 kvartsiydin, kvartsi-iskoksia 11 kpl

Tutk. Miettinen Timo, inventointi 1979  
 Pesonen Petro, tarkastus 1993 (Vasb-inv.)

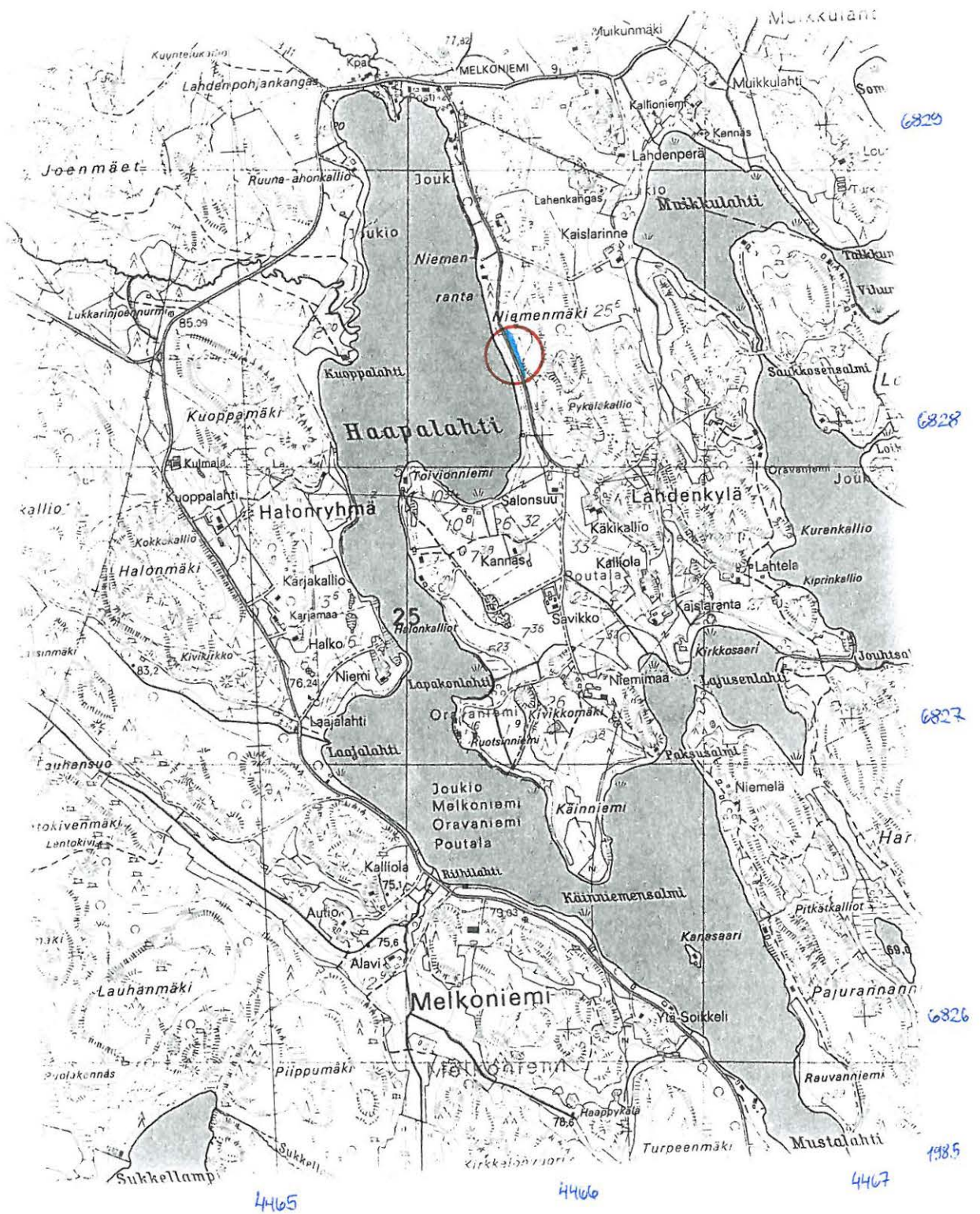
*Tarkastus 1993:*

Kävin Parikkalan Savikon vanhastaan tunnetulla asuinpaikalla 22.8.1993 yhdessä Karim Peltosen kanssa. Asuinpaikka sijaitsee Parikkalan kirkosta n. 7 km länsiluoteeseen, Lahdenpohjasta Lahdenkylään vievän tien varressa risteyksestä n. 1 km etelään. Alue on lännessä olevaan Haapalahteen viettävää hiekkaista rinnettä. Kaikki löydöt ovat tien itäreunan ojanleikkauksesta.

Miettisen löydöt ovat pieneltä alueelta kallionyppylän kohdalta, suurinpiirtein tältä kohtaa tehtiin nyt kvartsilöytöjä (KM 27823:1). Lisää kvartsia löydettiin tästä löytöalueesta n. 70 metriä pohjoiseen (KM 27823:2-3). Näiden löytöalueiden lisäksi havaittiin ojanleikkauksessa ainakin kolme kivettyä liettä löytöalueiden välillä sekä yksi hiilialue kallionyppylän ja ensimmäisen löytöalueen eteläpuolella (ks. yleiskarttaluonnosta).

Aiemmin Savikon asuinpaikkaluonne on ollut epävarma. Nyt tehtyjen havaintojen perusteella Savikossa sijaitsee todella kivikautinen asuinpaikka. Syvät tienojat ja itse tie on tuhonnut asuinpaikkaa, samoin sen itäpuolella oleva pelto. Osittain alue on kyllä ehjää. Keramiikan puuttumisen takia asuinpaikkaa voisi epäillä mesoliittiseksi.







# PARIKKALA [8] SAVIKKO

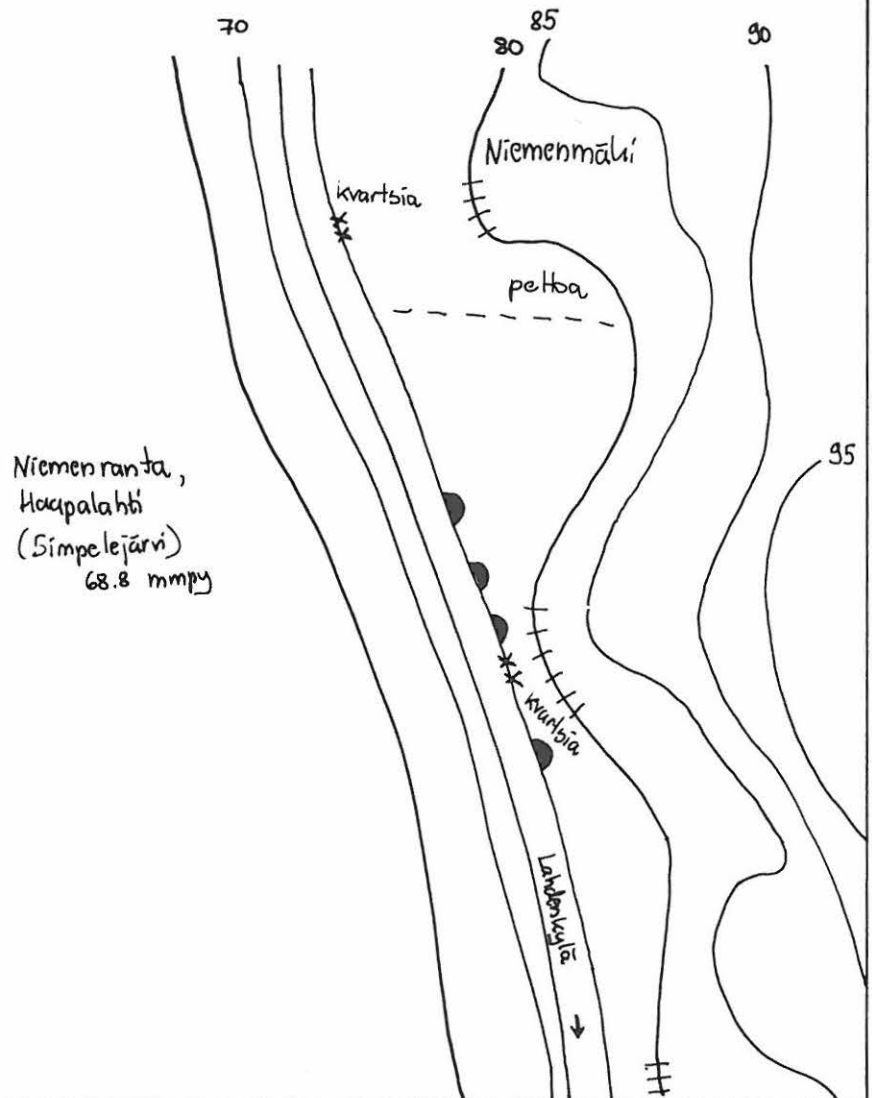
Yleiskarttaluonnos,  
suurennettu peruskartasta 4123 03

Mk 1:2500

Piirt. Petro Pesonen

- × × löydöt
- liesi tienleikkauksessa
- ⋈ kallioseinämä
- ⋈ tie

100 m



**Parikkala [9] Lahdenpohjankangas**

Kivikautinen asuinpaikka, lk. 2

Kylä: Kangaskylä  
 Tila: 19:1, 19:8 (Pk 1985)  
 Peruskartta: 4123 03 MELKONIEMI  
 x= 6829 04-24, y= 4465 27-31, z= n. 77

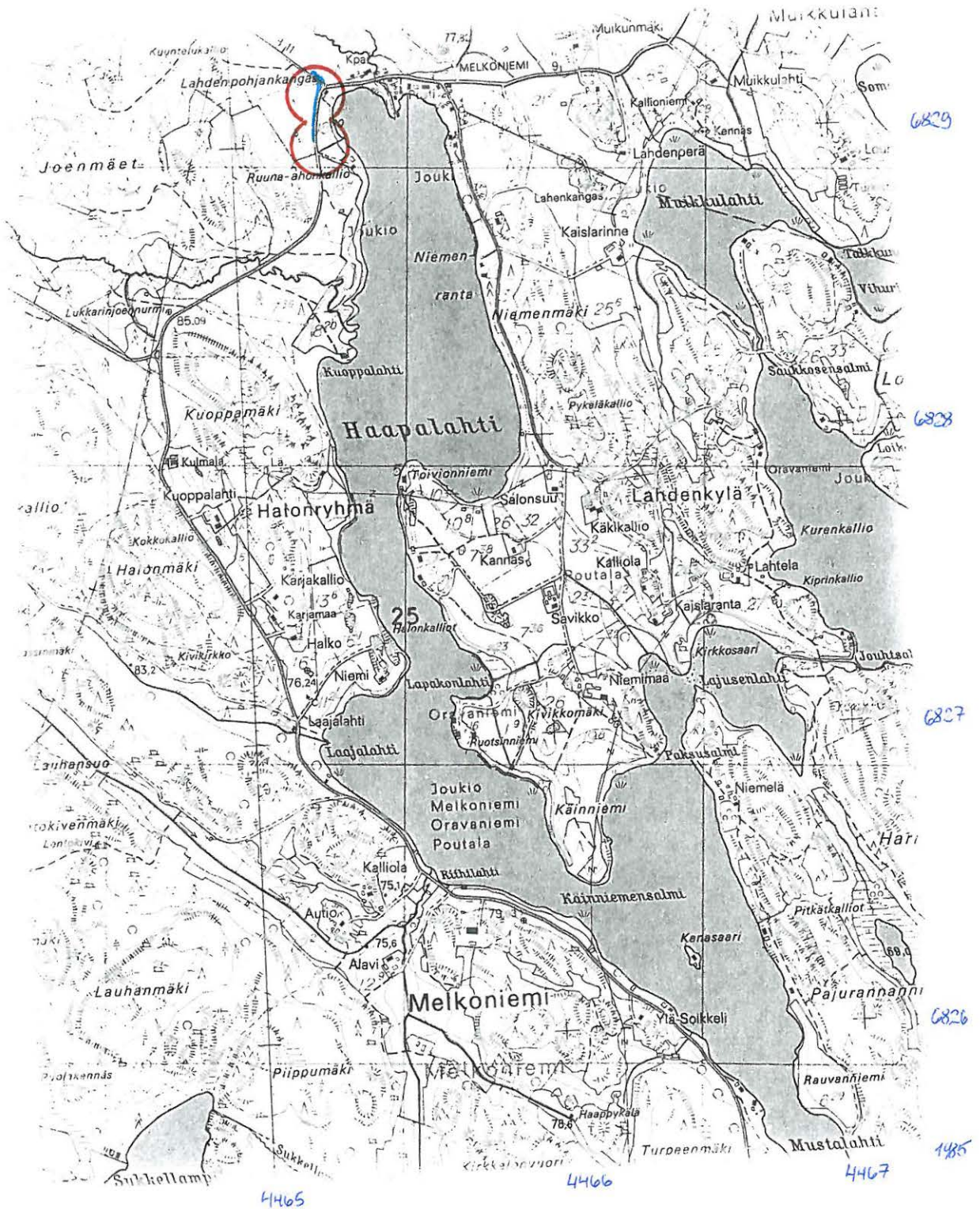
Löydöt: KM 20671: 1-2 kvartsi-iskoksia 10 kpl, palanutta luuta 22 kpl  
 KM 27824: 1-2 kvartsi-iskoksia 20 kpl, palanutta luuta 52 kpl  
 Tutk. Miettinen Timo, inventointi 1979  
 Pesonen Petro, tarkastus 1993 (Vasb-inv.)

*Tarkastus 1993:*

Kävin asuinpaikalla Karim Peltosen kanssa 22.8.1993. Asuinpaikka sijaitsee Parikkalan kirkosta n. 8,5 km länsiluoteeseen, Lahdenpohjasta Vuoriniemeen vievän tien koillispuolella (KM 20671 ja KM 27824:1 osa) sekä Lahdenpohjasta Melkoniemeen johtavan tien varrella (KM 27824:1-2).

Miettisen löydöt sekä nyt löydetty muutama kvartsi-iskos ovat peräisin Melkoniemen risteyksen koillispuolelta, n. 30 m risteyksestä Vuoriniemeen päin, ojan leikkauksesta. Suurin osa nyt tehdyistä löydöistä on kuitenkin lähes 200 metrin matkalta alkaen em. risteyksestä etelään Melkoniemeen päin, syvästä tien länsireunalla olevasta ojan leikkauksesta. Tässä leikkauksessa löydöt olivat kolmena keskittymänä. Ensimmäinen käsittää kvartsien lisäksi kivetyn lieden (ks. valokuva) ja se sijaitsee lähes risteysalueella. Toisessa keskittymässä oli lisää kvartsia, n. 100 metriä risteyksestä. Kolmannessa keskittymässä oli pelkästään palanutta luuta, osin suuriakin kappaleita, n. 150 metriä risteyksestä.

Asuinpaikka muistuttaa paljon Haapalahden itärannalla olevaa Savikon asuinpaikkaa ja lienee myös ajoitettavissa mesoliittiseksi keraamisten löytöjen puuttuessa. Ehjää kangasta oli heti ojan leikkauksen päällä, mutta mitään asumuspainanteita tms. ei havaittu. Ojan leikkauksien ollessa jopa 3 metriä syviä, on selvää, että asuinpaikkaa tuhoutuu koko ajan. Siispä paikalla olisi syytä suorittaa pelastuskaivaus.



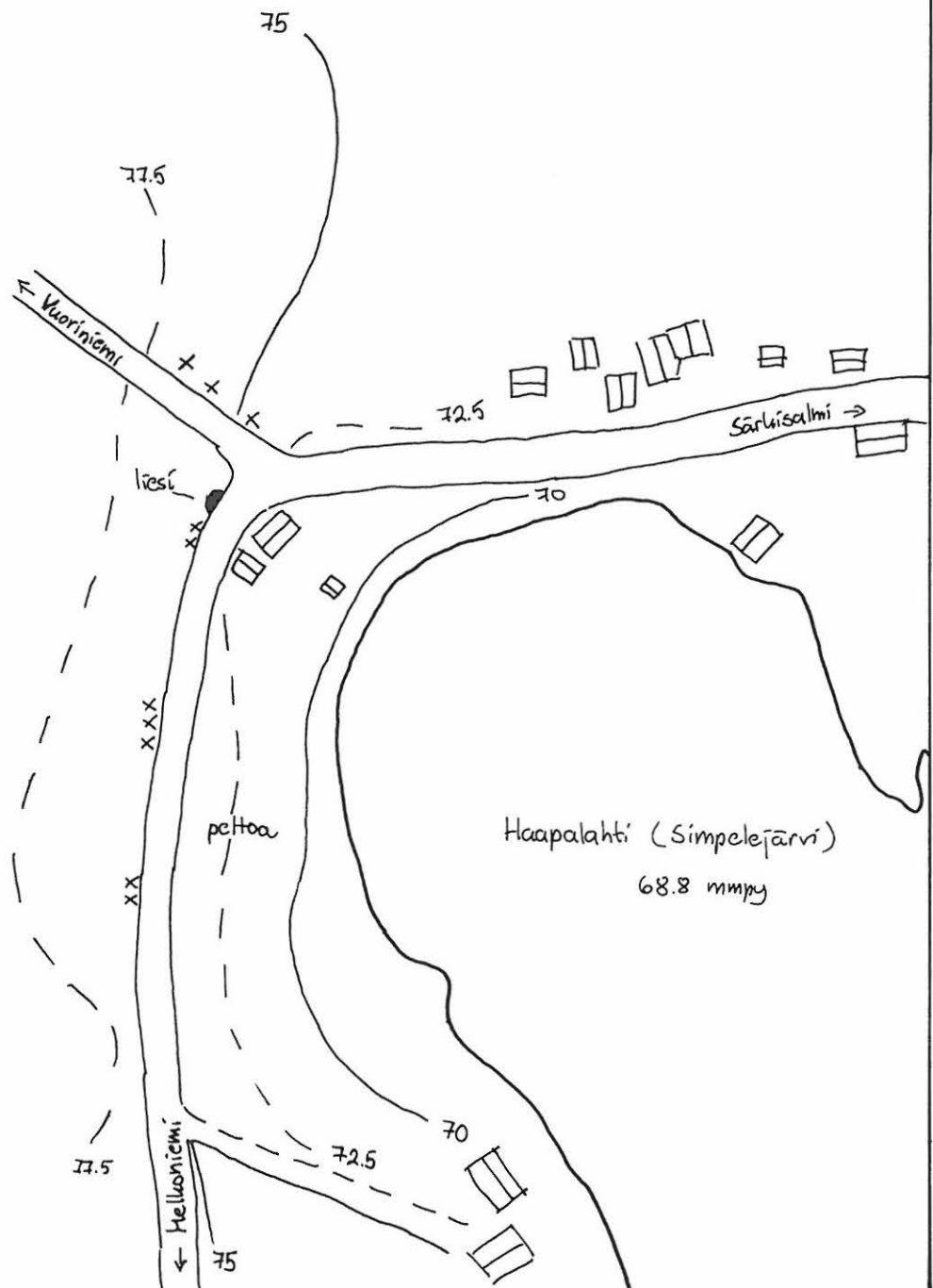
# PARIKKALA [9] LAHDENPOHJANKANGAS

Yleiskarttaluonnos,  
suurennettu peruskartasta 4123 03  
Mk 1:2500  
Piirt. Petro Pesonen



- löydöt KM 27824:1-2  
 tie  
 talo

100 m





**Parikkala [14] Kosinonniemi**

520 01 0014

Kivikautinen asuinpaikka, lk. 2

Kylä: Kangaskylä

Tila: 4:64 (Pk 1988)

Peruskartta: 4124 04 SÄRKISALMI

x= 6832 45, y= 4470 12, z= n. 70

- Löydöt: KM 10041: 1-3 liuskenuolenkärki, kehdonjalaksen muotoinen esine, saviastian pala  
 KM 10084: 1-22 Pälsin kaivauslöydöt  
 KM 27825: 1-3 kvartsiydin, kvartsi-iskoksia 10 kpl, palanutta luuta 8 kpl
- Tutk. Pälsi Sakari, kaivaus 1935  
 Miettinen Timo, inventointi 1979  
 Pesonen Petro, tarkastus 1993 (Vasb-inv.)

*Tarkastus 1993:*

Kävin asuinpaikalla 22.8.1993 Karim Peltosen kanssa. Asuinpaikka sijaitsee Parikkalan kirkosta n. 6,5 km pohjoisluoteeseen. Simpelejärven pohjoisosassa olevan Mustienpohjanlahden suun eteläpuolella. Niemi on hiekkapohjaista mäntykangasta, alueella on mökkejä.

Maisema on aivan erilainen kuin Pälsin kaivauksen aikoihin. Ilmeisesti Pälsin kaivama rantatörmä oli nykyään n. 10 m rannasta. Sen päältä, niemeltä, tien pinnalta ovat nyt tehdyt löydöt KM 27825.

Pariikkala (14) Kosinonniemi

Peruskarttaote 4124 04 SÄRKISALMI (1988)



4470

4471

4472

1988

**Parikkala [15] Haljakka** 580 01 0015

Kivikautinen asuinpaikka, lk. 2

Kylä: Mäntylähti

Tila: 11:40 (Pk 1988)

Peruskartta: 4124 04 SÄRKISALMI

x= 6832 54, y= 4471 02, z= 75

Löydöt: KM 20675: 1-2 saviastian paloja 3 kpl, kvartsi-iskoksia 6 kpl

KM 27826: 1 kvartsi-iskos

Tutk. Miettinen Timo, inventointi 1979

Pesonen Petro, tarkastus 1993 (Vasb-inv.)

*Tarkastus 1993:*

Kävin asuinpaikalla 22.8.1993 Karim Peltosen kanssa. Asuinpaikka sijaitsee Parikkalan kirkosta n. 6,5 km pohjoisluoteeseen, Simpelejärven pohjoisrannalla, Haljakanselän koillisrannalla. Alue on uimarantaa suuren hiekkakuopan länsipuolella. Sekä Miettisen löydöt (KM 20675), että nyt tehdyt (KM 27826) ovat rantaan tulevan tien penkasta muinaiselta rantatörmältä.







Hiukkoinmäen (Myllymäen) <sup>57</sup> kof. 4.10.2005 PFC

**Parikkala [22] Myllymäki**

Kivikautinen asuinpaikka, lk. 2

~~520 01 0022~~  
520 01 0022

Kylä: Kinnarniemi

Tila: 18:4 (Pk 1988)

Peruskartta: 4124 04 SÄRKISALMI

x= 6837 97-6838 00, y= 4477 67-80, z= 75-77

Löydöt: KM 20681: 1-3 saviastian pala, kvartsikaavin, kvartsi-iskoksia 10 kpl

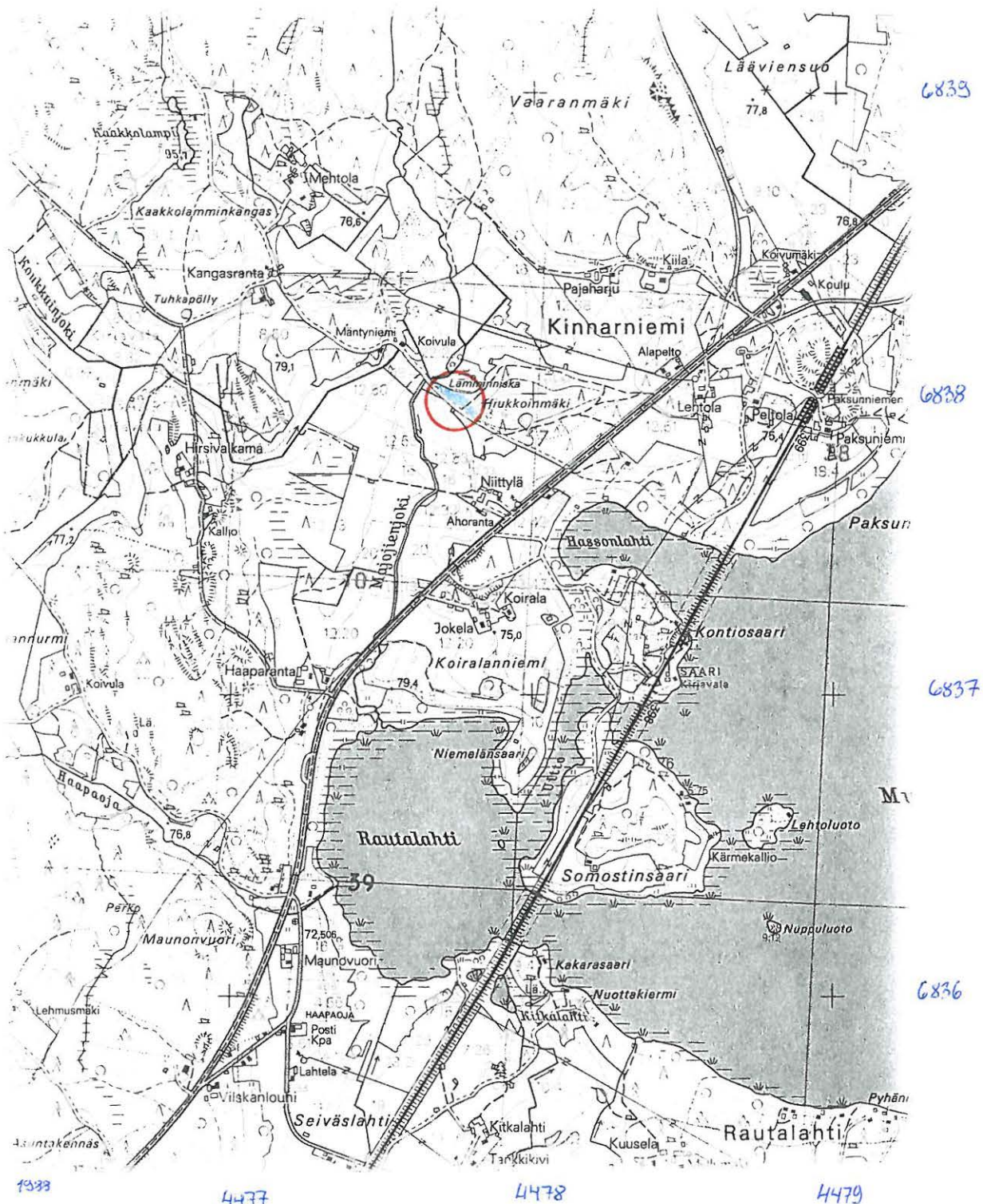
Tutk. Miettinen Timo, inventointi 1979

Pesonen Petro, tarkastus 1993 (Vasb-inv.)

*Tarkastus 1993:*

Kävin asuinpaikalla 22.8.1993 Karim Peltosen kanssa. Asuinpaikka sijaitsee Majovienjoen yli johtavan sillan kaakkoispuolella, Kinnarniemestä Savikummusalolle vievän tien varrella. Paikalla on jyrkähkö hiekkatöyräs, joka on luoteisin osa laajasta Hiukkoinmäen harjusta. Miettisen löydöt ovat hiekkakuopan reunoilta poimittuja. Maasto oli nyt varsin metsittynyttä, myös hiekkakuoppien reunat olivat kasvaneet umpeen. Teimme yhden koekuopan tien läheisyyteen, jossa emme havainneet mitään muinaista.

Parikkala (22) Myllymäki *Huuhkonmäki (Myllynmäki)*



**Punkaharju [33] Pakkasharju b**  
 Kivikautinen asuinpaikka, lk. 2

618 01 0033

Kylä: Tuunansaari  
 Tila: 1:223 (Vikkula 1990)  
 Peruskartta: 4124 02 PUTIKKO  
 x= 6849 86-91, y= 4469 18-21, z= 78-81

Löydöt: KM 24781 kvartsi-iskoksia 8 kpl  
 KM 26806 kaivauslöytöjä (Vikkula 1990)  
 KM 27827: 1-3 saviastian pala, kvartsi-iskos, palanutta luuta 2 kpl  
 Tutk. Sepänmaa Timo, inventointi 1989  
 Vikkula Anne, koekaivaus 1990  
 Pesonen Petro, tarkastus 1993 (Vasb-inv.)

*Tarkastus 1993:*

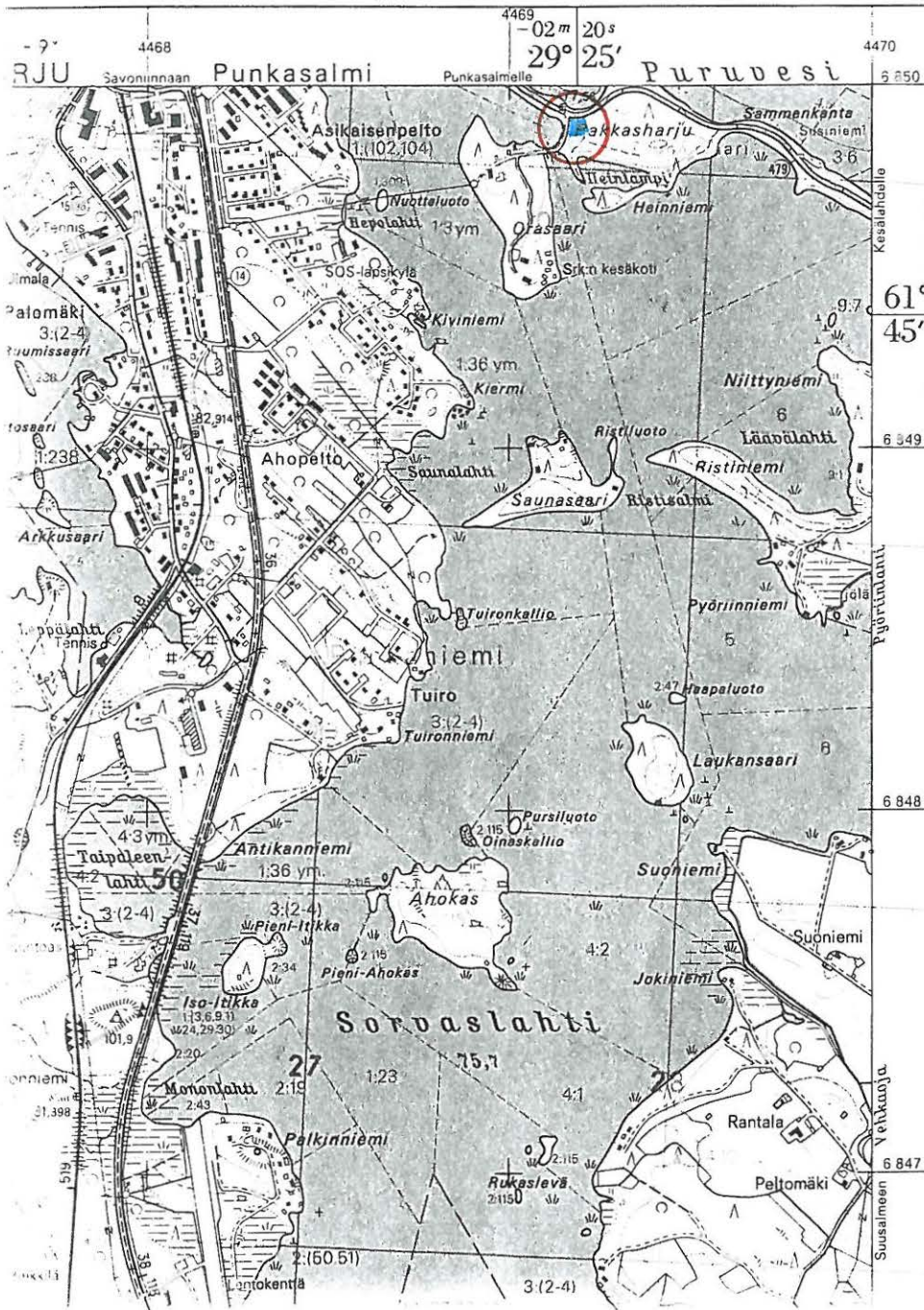
Kävin paikalla Karim Peltosen kanssa 22.8.1993. Asuinpaikka on osa Pakkasharjun-Orasaaren kokonaisuutta, jossa Sepänmaa on erottanut kahdeksan kivikautista asuinpaikkaa pienellä alueella. Vikkula on käyttänyt asuinpaikoista Pakkasharju a ja b yhteistä nimitystä Pakkasharju länsi. Löysimme muutamia löytömuruja Orasaaren johtavan tien penkasta. Vikkulan koekaivaus on tehty tällä alueella.



Peruskarttaote 4124 02

Punkaharju (33) Pakkasharju b

4124 02



1939

**Punkaharju [37] Käreensalmi**

612 01 0037

Kivikautinen asuinpaikka, lk. 2

Kylä: Vaara

Tila: 3:33 (Pk 1987)

Peruskartta: 4124 09 PURUJÄRVI

x= 6858 60-88, y= 4483 26-36, z= 80-82

- Löydöt: KM 24785: 1-3 saviastian paloja 5 kpl, pii-iskos, kvartsi-iskoksia 2 kpl  
 KM 27558 Saimaa-inventointi -löytöjä 1992  
 KM 27828: 1-14 saviastian paloja 36 kpl, pii-iskos, pii, kvartsi-iskoksia 4 kpl, palanutta luuta 20 kpl
- Tutk. Sepänmaa Timo, inventointi 1989  
 Jussila Timo, vaaitus 1992 (Saimaa-inv.)  
 Pesonen Petro, tarkastus 1993 (Vasb-inv.)

*Tarkastus 1993:*

Kävin asuinpaikalla 23.8.1993 Karim Peltosen kanssa. Teimme löytöjä (KM 27828:1-8) samasta tien ojan luoteisleikkauksesta kuin aiemmatkin löydöt. Lisäksi tien kaakkoisleikkauksessa havaittiin laaja, kivetty liesi, jossa oli paljon hiiltä. Liettä kaivettiin esiin sen verran, että siitä saatiin otettua hiilinäyte (ks. valokuva). Tämän jälkeen liesi peitettiin.

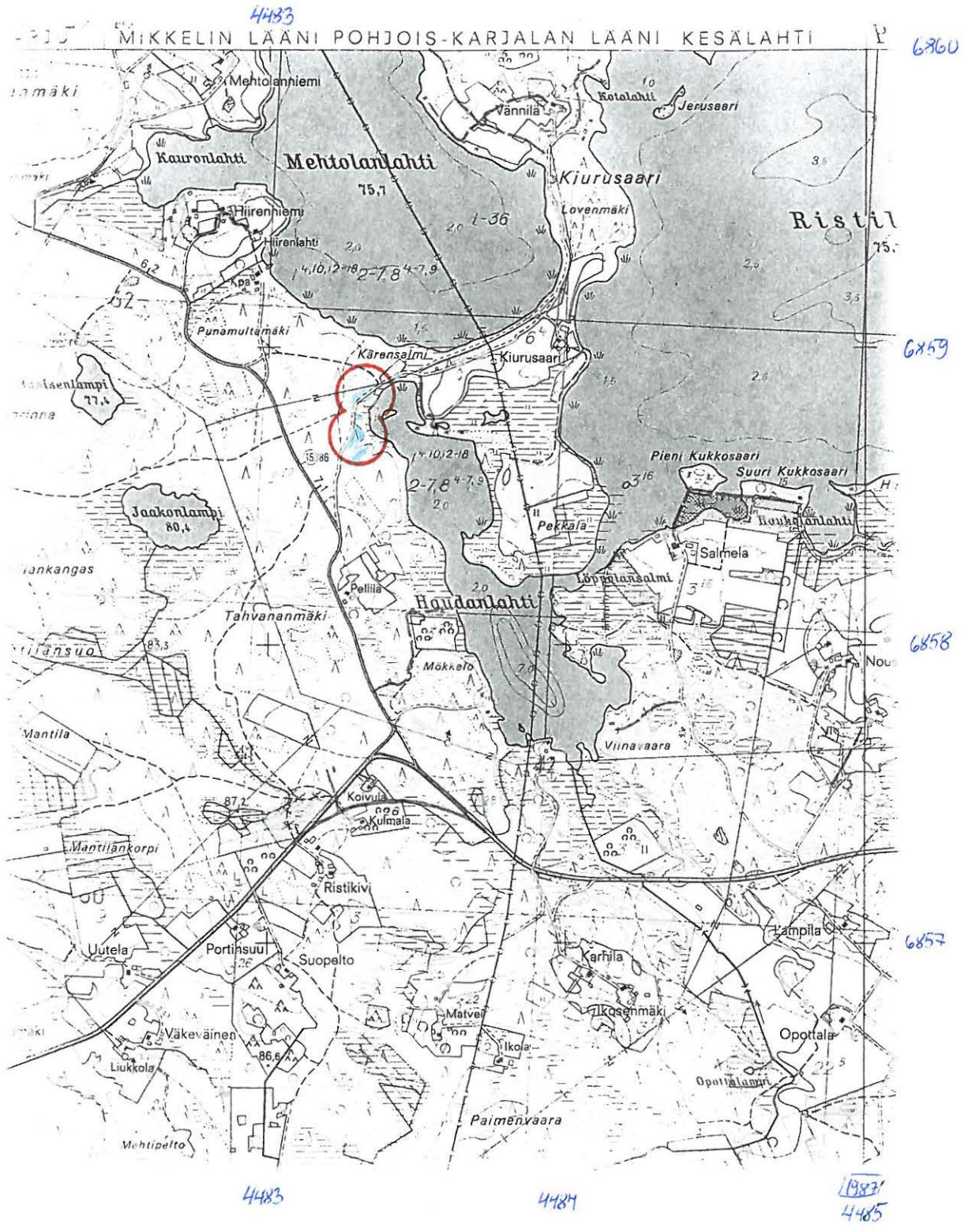
Kuten Jussila jo v. 1992 kertomuksessa mainitsee, tavattiin asuinpaikan merkkejä myös kapean notkelman toisella puolella olevalta harjanteelta em. paikasta lounaaseen, tien itäpuolelta. Nyt näitä asuinpaikan merkkejä kerättiin myös talteen (KM 27828:9-12). Löytöjä tehtiin sekä tien pinnasta että metsäauratulta alueelta tiestä itään.

V. 1993 havaittiin myös kolmas löytöalue. Tämä on edellisestä seuraava harjanne eteläänpäin. Löytöalueita erottaa vain matala "laakso". Tältä metsäauratulta alueelta tavattiin palanutta luuta ja todennäköisesti myöhäinen tulus- tai lukkopii (löydöt KM 27828:13-14). Tämän löytökohdan esihistoriallisuus on siis epävarma.



Peruskarttaote 4124 09 PURUJÄRVI (1987)

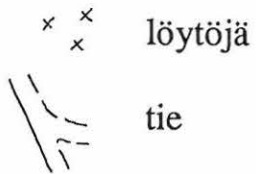
Punkaharju (37) Kärensalmi



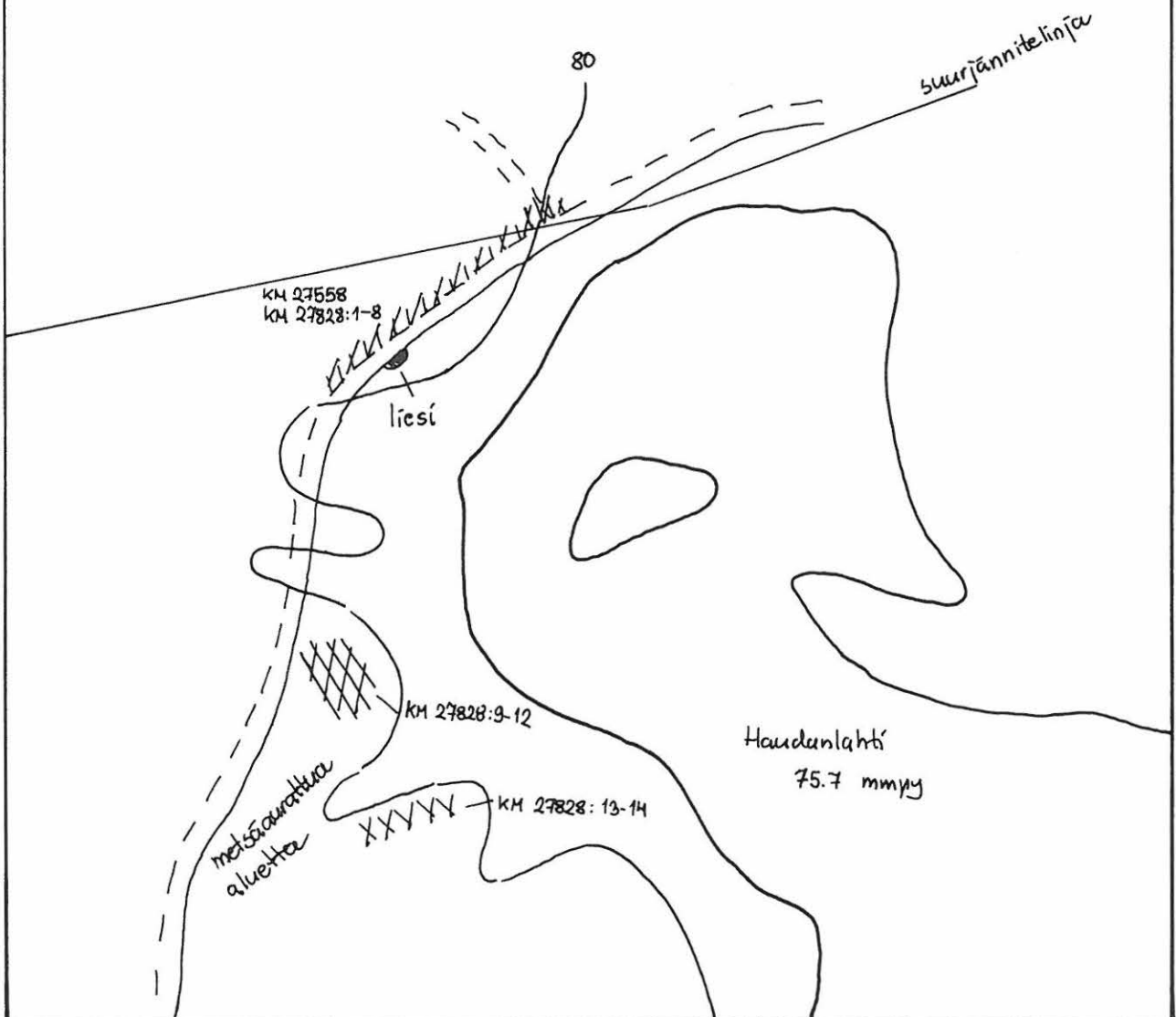


# PUNKAHARJU [37] KÄRENSALMI

Yleiskarttaluonnos,  
suurennettu peruskartasta 4124 09  
Mk 1:2500  
Piirt. Petro Pesonen



100 m



**Punkaharju [41] Mustaniemi**

618 01 00 41

Kivikautinen asuinpaikka, lk. 2

Kylä: Tuunansaari

Tila: 1:1 Kruununpuistot (Sepänmaa 1989)

Peruskartta: 4124 03 PUNKAHARJU

x= 6852 09, y= 4464 74, z= 80

Löydöt: KM 24788: 1-2 saviastian paloja 5 kpl, palanutta luuta 8 kpl

KM 27829: 1-4 saviastian paloja 5 kpl, palanutta luuta 7 kpl

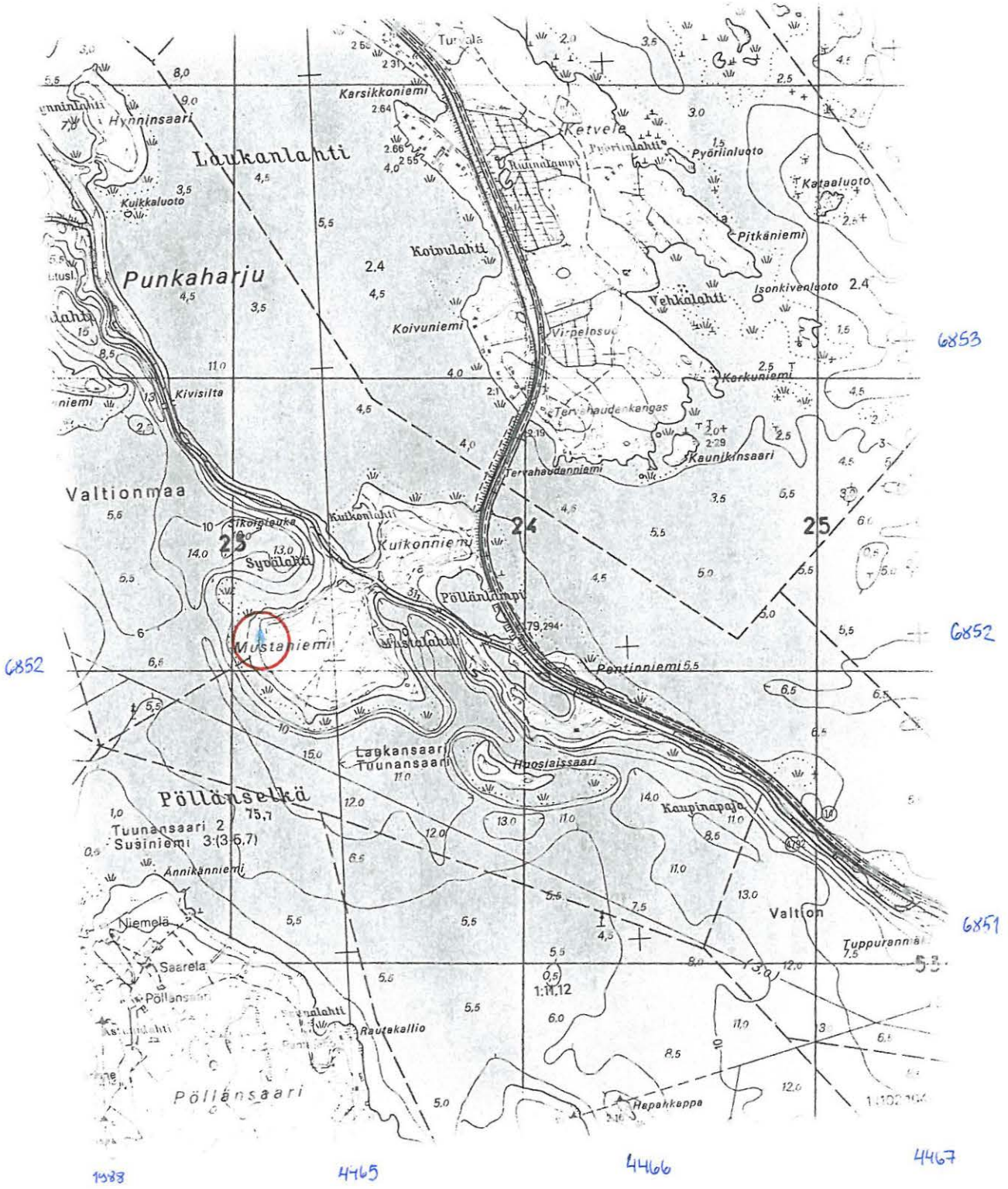
Tutk. Sepänmaa Timo, inventointi 1989

Pesonen Petro, tarkastus 1993 (Vasb-inv)

*Tarkastus 1993:*

Kävin asuinpaikalla Karim Peltosen kanssa 22.8.1993. Löytöjä tehtiin polun kulutuksen sortamasta korkeasta rantatörmästä samalta kohdalta kuin aiemmatkin löydöt. Tällä kohdalla korkeuskäyrät muodostavat pienehkön, n. 50 x 30 m laajuisen tasanteen, jolla asuinpaikka lie-  
nee. Mitään merkkejä asumuspainanteista tms. ei havaittu. Keramiikka on varhaista asbestike-  
ramiikkaa.

Punkaharju (41) Mustaniemi





**Punkaharju [43] Kirveslahti**

618 01 07413

Kivikautinen asuinpaikka, lk. 2

Kylä: Turtianniemi

Tila: 15:5 Kukkonieni (Sepänmaa 1989)

Peruskartta: 4124 06 HIUKKAJOKI

x= 6852 94, y= 4473 36, z= 80-85 (asuinpaikan keskipiste)

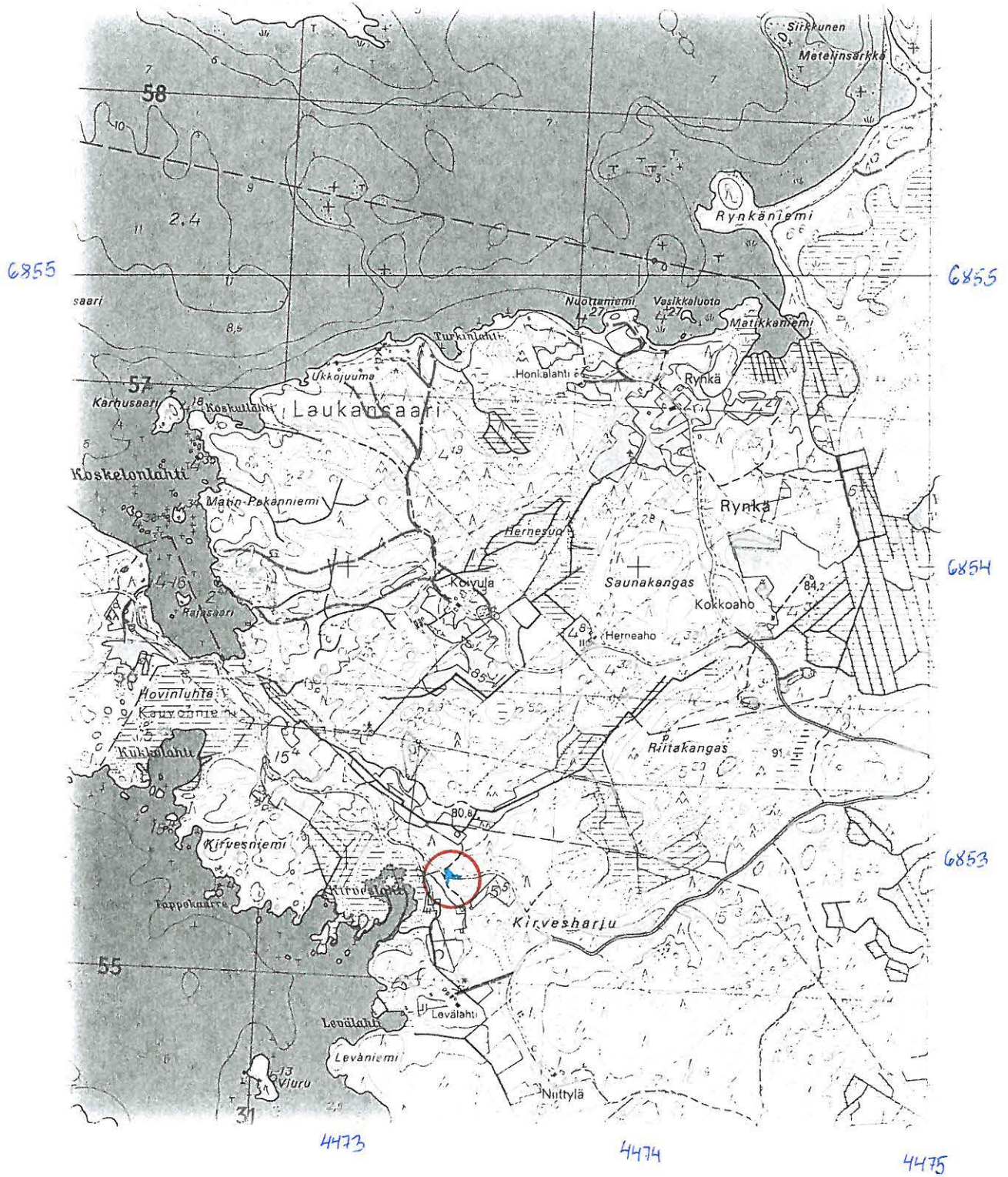
- Löydöt: KM 25044: 1-4 saviastian paloja 5 kpl, kvartsi-iskoksia 6 kpl, palanutta luuta 1 kpl  
 KM 26684: 1 saviastian pala  
 KM 27830: 1-5 saviastian paloja 5 kpl, kvartsi-iskoksia 2 kpl, palanutta luuta 19 kpl
- Tutk. Sepänmaa Timo, inventointi 1989  
 Sepänmaa Timo, tarkastus 1991  
 Pesonen Petro, tarkastus 1993 (Vasb-inv.)

*Tarkastus 1993:*

Kävin Karim Peltosen kanssa asuinpaikalla 22.8.1993. Asuinpaikka sijaitsee Hiukkajoelta Kukkoniemeen johtavan tien varrella, Kirveslahden itäpuolella. Sepänmaa on poiminut kampakeramiikkaa ja kvartseja tien lounaispuoliselta pellolta. Hän on saanut talteen myös asbestikeramiikkaa, kvartseja ja palanutta luuta tien leikkauksesta n. 20-40 m edellisestä löytöpaikasta itään. V. 1993 poimittiin myös löytöjä (asbestikeramiikkaa, kvartseja, palanutta luuta) tästä samaisesta tienleikkauksesta. Tässä leikkauksessa havaittiin pieni likamaakuoppa, jonka profiili kaivettiin esiin (ks. valokuva). Lähes kaikki löydöt ovat juuri tästä kuopasta.

Asuinpaikalla on havaittavissa kaksi löytövyöhykettä pintalöytöjen perusteella: kampakeraaminen alempana pellolla ja asbestikeraaminen ylempänä tien leikkauksessa (ks. yleiskarttaluonnosta). Asbestikeramiikka kuuluu varhaiseen asbestikeramiikkaan, mikä sopiikin hyvin eri korkeuksilla oleviin löytövyöhykkeisiin. Mitään asumuspainanteita tms. maanpäällisiä merkkejä ei asuinpaikalla ole havaittu.

Punkaharju (43) Kirveslahti



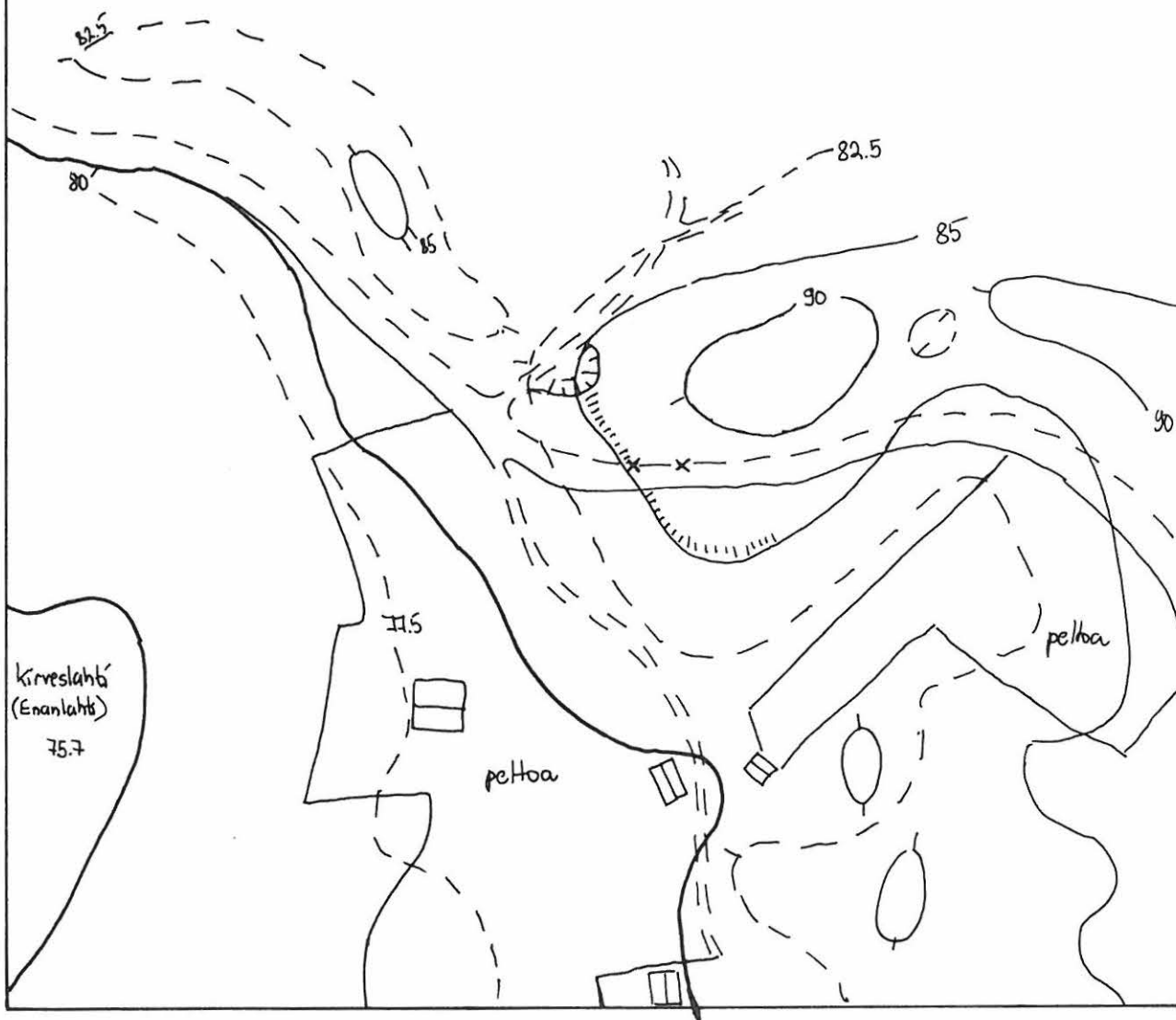
# PUNKAHARJU [43] KIRVESLAHTI

Yleiskarttaluonnos,  
suurennettu peruskartasta 4124 06  
Mk 1:2500  
Piirt. Petro Pesonen



- x x löydöt
-  hiekkakuoppa
-  talo
-  tie
-  rantatörmän harja

 100 m





**Punkaharju [44] Hovinluhta**

612 01 00444

Kivikautinen asuinpaikka, lk. 2

Kylä: Turtianniemi

Tila: 15:5 Kukkonieni (Sepänmaa 1991)

Peruskartta: 4124 06 HIUKKAJOKI

x= 6893 47-54, y= 4472 70-74, z= 78-80

Löydöt: KM 26683: 1-5 saviastian paloja 5 kpl, kvartsi-iskos

KM 27831: 1 saviastian pala

Tutk. Lehtinen Leena, tarkastus 1988

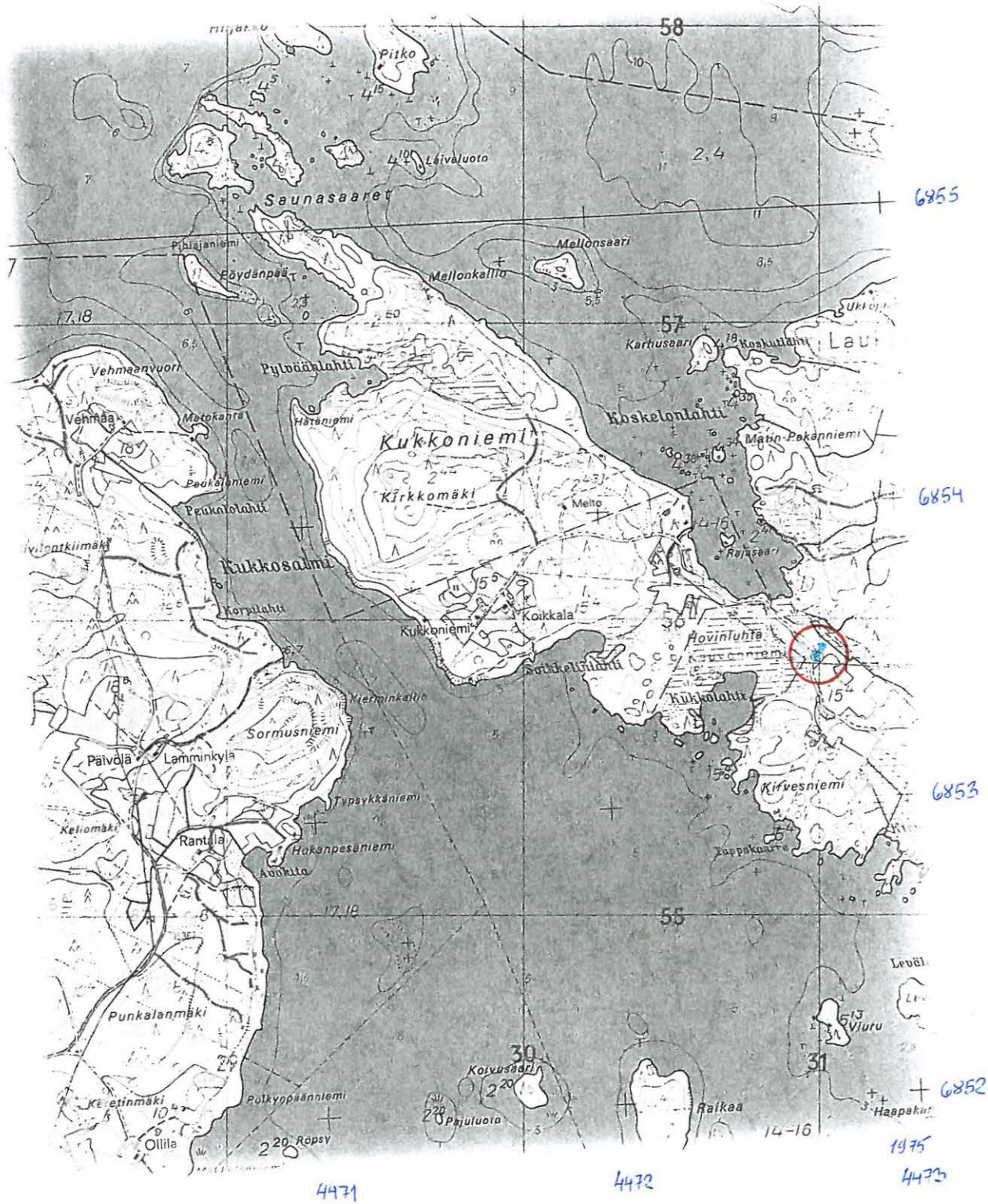
Sepänmaa Timo, inventointi 1989

Sepänmaa Timo, tarkastus 1991

Pesonen Petro, tarkastus 1993 (Vasb-inv.)

*Tarkastus 1993:*

Kävin asuinpaikalla 22.8.1993 Karim Peltosen kanssa. Sepänmaan tarkastuskertomuksesta v. 1991 päätellen paikalla oli tällöin vain yksi hiekkakuoppa, josta löydöt pääasiassa oli tehty. Nyt tämän hiekkakuopan taakse, tieltä pois päin, oli tehty vastaavankokoinen hiekkakuoppa, jonka reunoista poimimme yhden saviastian palasen. Koko harjanne on näiden hiekkakuoppien ansiosta lähes syöty. Käsittääkseni järkevintä olisi tutkia kaivauksin loput vielä jäljellä olevasta asuinpaikasta ja vapauttaa se sen jälkeen hiekanottoon, jota kuopassa ilmeisesti harjoitetaan rauhoituksesta huolimatta.



**Punkaharju [50] Paaslahti**

618 01 0050

Kivikautinen asuinpaikka, lk. 1

Kylä: Kulennoinen

Tila: 16:5 Harjuaho (Sepänmaa 1991)

Peruskartta: 4122 12 KULENNOINEN

x= 6852 25-46, y= 4458 30-37, z= 80-82

- Löydöt: KM 26687: 1-6 saviastian paloja 6 kpl, kiviesineen katkelma, palanutta luuta 3 kpl  
 KM 27832: 1-3 saviastian pala, kvartsi-iskos, palanutta luuta 1 kpl
- Tutk. Sepänmaa Timo, inventointi 1991  
 Pesonen Petro, tarkastus 1993 (Vasb-inv.)

*Tarkastus 1993:*

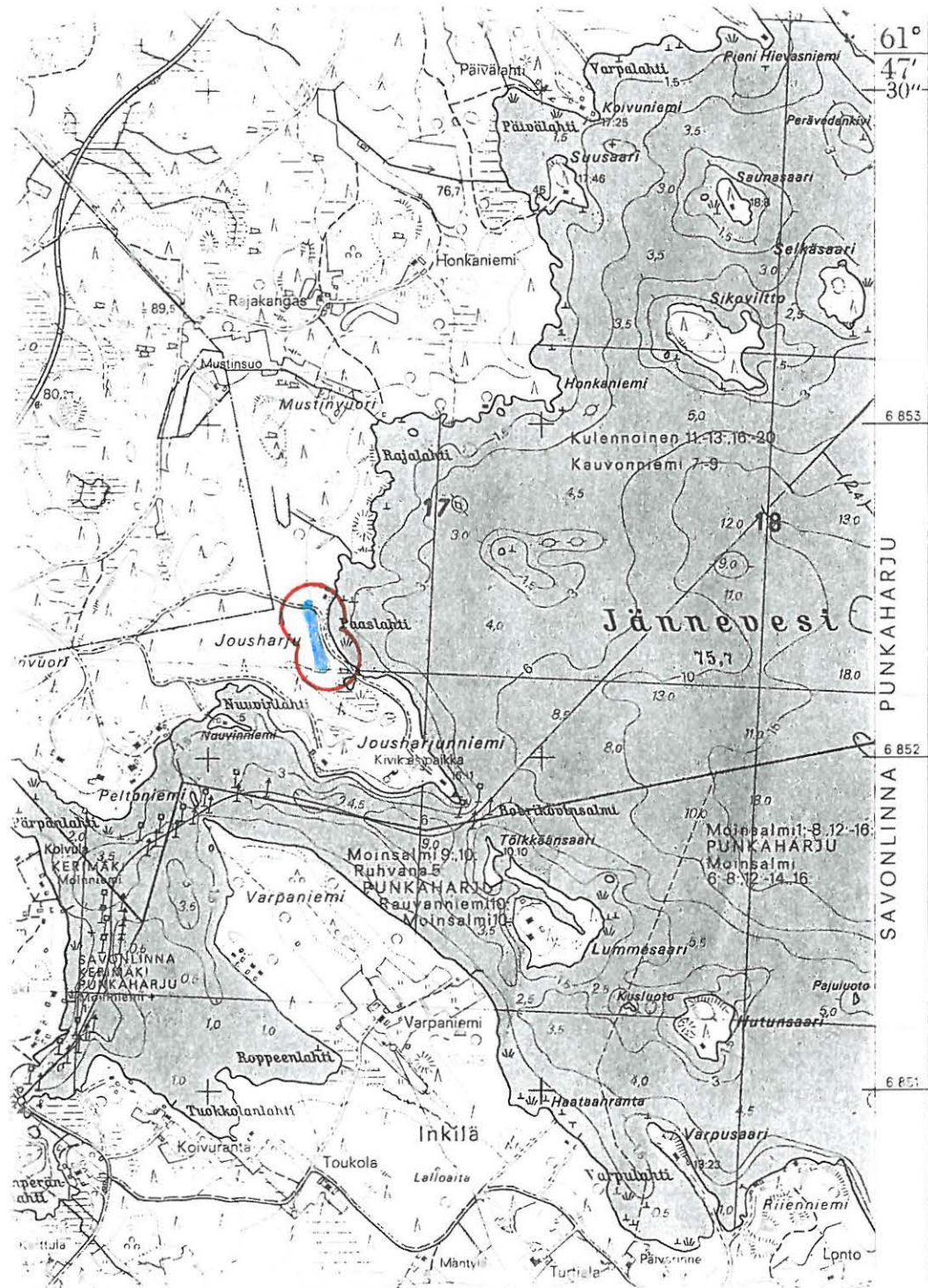
Kävin asuinpaikalla 22.8.1993 Karim Peltosen kanssa. Asuinpaikka sijaitsee Punkaharjun kirkolta 10 km länteen, Jousharjunniemen pohjoistyvellä. Se on E-W -suunnassa n. 20-50 m leveä ja S-N -suunnassa n. 180 m pitkä tasainen terassi. Sepänmaa on havainnut alueella 6 asumuspainannetta, halkaisijaltaan n. 8 m. Lisäksi alueella on epäselvempiä painanteita ja kasvillisuudeltaan ympäristöstä poikkeavia alueita, joita voi epäillä asumuksen pohjiksi sekä kaksi pyyntikuoppamaista painannetta. Sepänmaan löydöt ovat tien pinnasta ja leikkauksista, tuulenkaadon juurakosta sekä koekuopasta. Nyt tehdyt löydöt ovat tien pinnasta ja leikkauksesta kohdassa, jossa rantaan johtava tie leikkaa terassin suunnassa kulkevan tien.

Kuten Sepänmaa mainitsee on asuinpaikka ehjä ja edustava, enkä näe mitään syytä poiketa tästä kannasta. Asuinpaikka kuuluu myös asumuspainanteidensa takia luokkaan 1. ?

4



Punkaharju (50) Paaslahti



1982

4458

4459

4460

**Rantasalmi [35] Lautakangas**

681 01 0056

Kivikautinen asuinpaikka, lk. 2

Kylä: Hiismäki

Tila: 1:14 Laurila, 1:15 Mikkola, 3:5 Peltola (Sepänmaa 1993)

Peruskartta: 3233 11 MIELOJÄRVI

x= 6876 41, y= 3571 00, z= 82-88 (keskipiste)

Löydöt: KM 28026 saviastian paloja 46 kpl, pii-iskoksia 2 kpl, kvartsi-iskoksia 14 kpl

Tutk. Sepänmaa Timo, inventointi 1993

Pesonen Petro, tarkastus 1993 (Vasb-inv.)

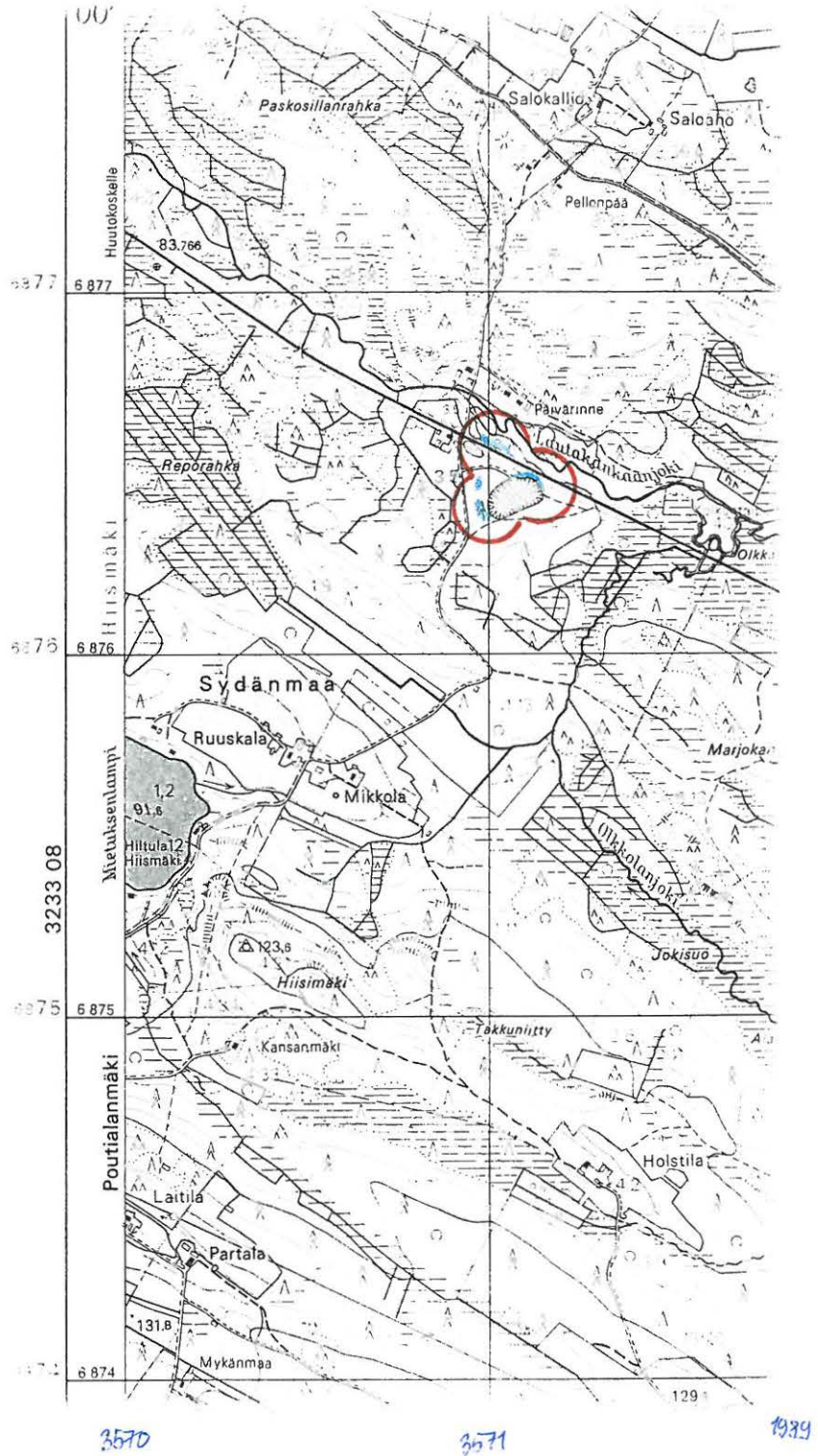
*Tarkastus 1993:*

Sain tiedon tästä asuinpaikasta Rantasalmen inventoijilta 17.8.1993. Löydöissä näytti olevan myös varhaista asbestikeramiikkaa, joten pistäydyimme asuinpaikalla Karim Peltosen kanssa 18.8.1993. Asuinpaikan rippeet sijaitsevat valtavan hiekkakuopan reunoilla olevilla säästyneillä osilla. Hiekkakuoppa on nykyäänkin jatkuvassa käytössä. Löysimme hiekanottoalueen reunalla olevalta turpeista paljastetulta maalta suuren hioinlaan, joka jätettiin Savonlinnan maakuntamuseoon luetteloitavaksi muiden paikalta tehtyjen löytöjen kanssa.



Peruskarttaote 3233 11 MIELOJÄRVI (1989)




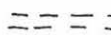




Rantasalmi (35) Lautakangas



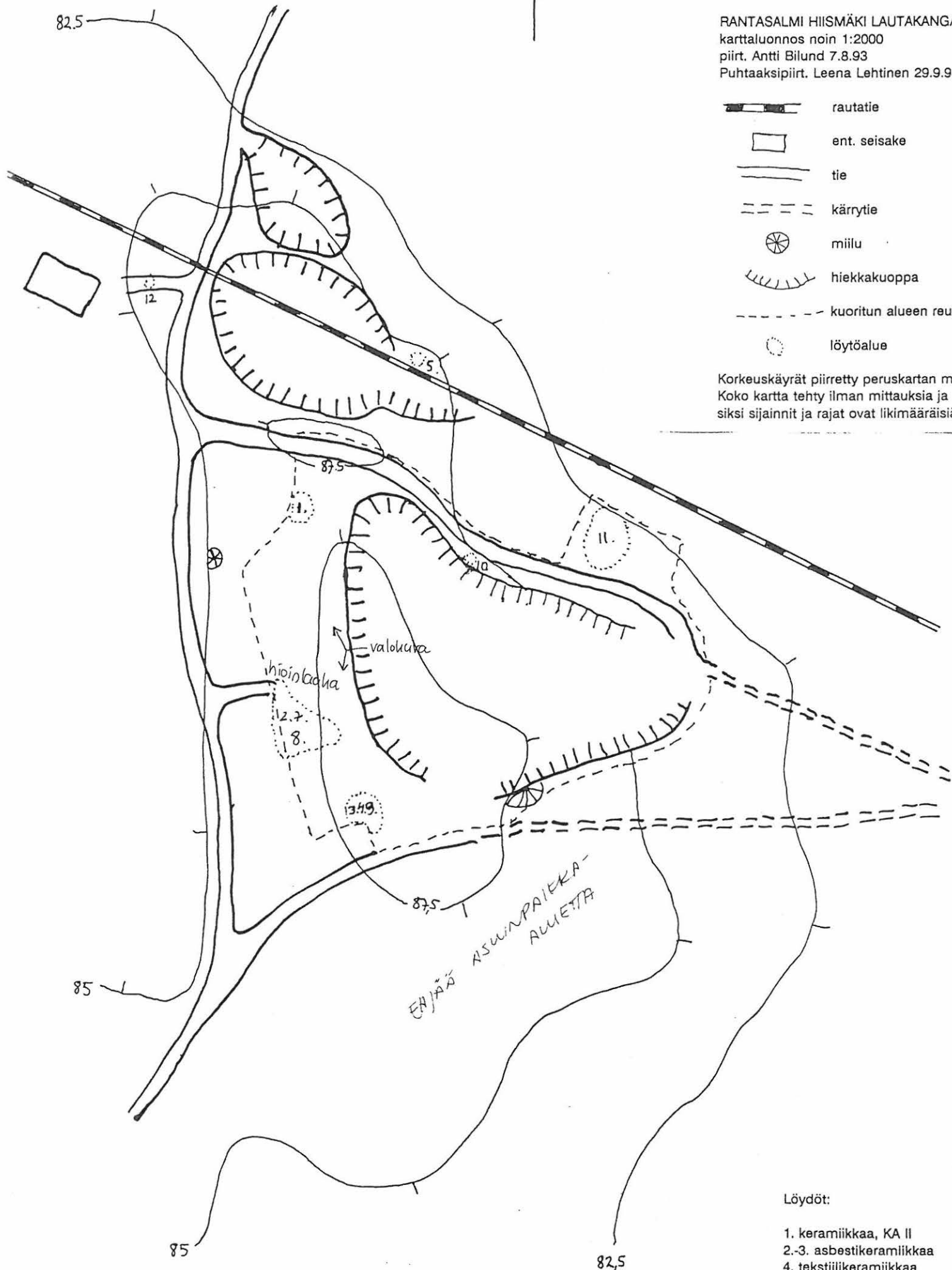




RANTASALMI HIISMÄKI LAUTAKANGAS  
karttaluonnos noin 1:2000  
piirt. Antti Bilund 7.8.93  
Puhtaaksi piirt. Leena Lehtinen 29.9.93

-  rautatie
-  ent. seisake
-  tie
-  kärrytie
-  miilu
-  hiekkakuoppa
-  kuoritun alueen reuna
-  löytöalue

Korkeuskäyrät piirretty peruskartan mukaan.  
Koko kartta tehty ilman mittauksia ja  
siksi sijainnit ja rajat ovat likimääräisiä.



Löydöt:

1. keramiikkaa, KA II
- 2.-3. asbestikeramiikkaa
4. tekstiilikeramiikkaa
5. keramiikkaa ja kvartsi-iskoksia
- 6.-7. pii-iskoksia

**Rantasalmi [ ] Erolankangas A** 687 01 2012

Kivikautinen asuinpaikka, lk. 2

Kylä: Hiltula

Tila: 13:15 (Pk 1989)

Peruskartta: 3233 11 MIELOJÄRVI

x= 6875 28, y= 3575 52, z= 85

Löydöt: KM 28037 inventointilöytöjä (Sepänmaa 1993)

Tutk. Sepänmaa Timo, inventointi 1993

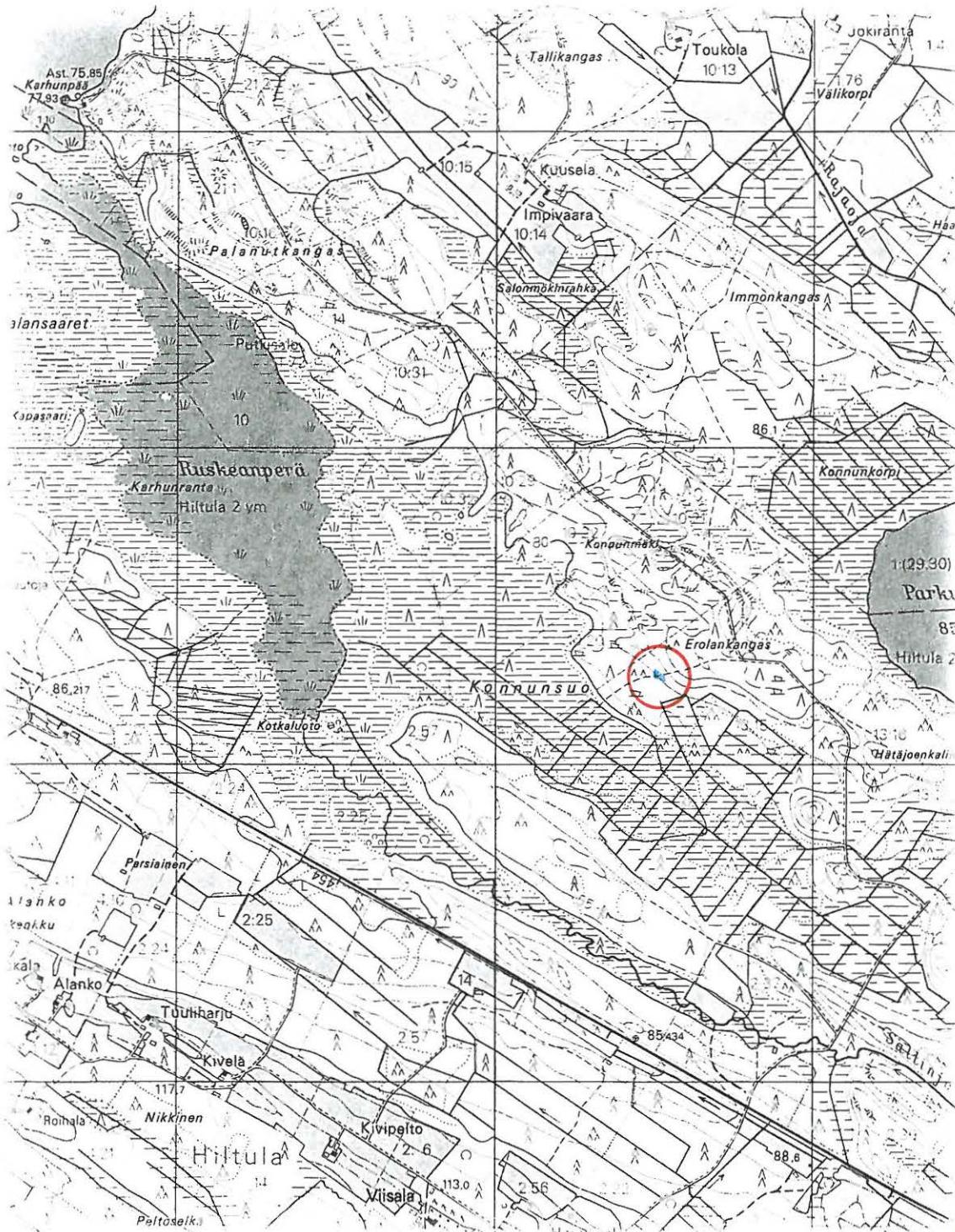
Pesonen Petro, tarkastus 1993 (Vasb-inv.)

*Tarkastus 1993:*

Sain tiedon asuinpaikasta tuoreeltaan Rantasalmen inventoijilta ja kävin siellä Karim Peltosen kanssa 18.8.1993. Tältä asuinpaikalta oli löydetty varhaista asbestikeramiikkaa. Asuinpaikka-  
maasto on ehjää hiekkakangasta, jonne tehtiin viisi koekuoppaa sekä otettiin yleiskuva. Mitään  
ei koekuopista löytynyt.

Peruskarttaote 3233 11 MIELOJÄRVI (1989)

Rantasalmi ( ) Erolankangas



3574

3576

3578

1989

6877

6876

6875

6874



**Ristiina [32] Hietaniemenkangas**

696 01 0032

Kivikautinen asuinpaikka, lk. 2

Kylä: Huttula

Tila: 3:62 Vehmaa (Sepänmaa 1992)

Peruskartta: 3141 09 LOUHIVESI

x= 6821 82-98, y= 3528 21-35, z= 80-88

- Löydöt: KM 27389: 1-15 liuskenuolenkärki, piinuolenkärki, saviastian paloja 16 kpl, pii-iskoksia 3 kpl, palanutta savea 4 kpl, palanutta luuta 26 kpl  
 KM 27833: 1-15 saviastian paloja 45 kpl, piikaapimen katkelma, pii-iskoksia 12 kpl, kvartsikaapimia 2 kpl, kvartsi-iskoksia 11 kpl, kvartsiitti-iskos, palanutta luuta 10 kpl
- Tutk. Sepänmaa Timo, inventointi 1992  
 Jussila Timo, vaaitus 1992 (Saimaa-inv.)  
 Pesonen Petro, tarkastus 1993 (Vasb-inv.)

*Tarkastus 1993:*

Kävin asuinpaikalla 17.8.1993 Karim Peltosen kanssa toiveena löytää asuinpaikalta varhaisasbestikeraaminen löytövyöhyke. Tällaista ei löytynyt. Sen sijaan löytyi jo aiemmin tunnettuun tapaan kampakeraamista löytöaineistoa ja sitä alemmalta vyöhykkeeltä piitä ja kvartsia. Tämä alempi vyöhyke on ilmeisesti Sepänmaan mainitsema Pöljän löytövyöhyke. Nyt sieltä ei keramiikkaa kuitenkaan saatu talteen.

Ristiina (32) Hietaniemenkangas



3528

3529

1970

**Ristiina [40] Neulaportti b**

696 2/ 00410

Kivikautinen asuinpaikka, lk. 1

Kylä: Hartikkala

Tila: 3:6 Rantala (Sepänmaa 1992)

Peruskartta: 3141 08 HIMALANSAARI

x: 6819 59, y: 3521 84, z: 85-88 (keskipiste)

Löydöt: KM 27394: 1-6 kynsitaltta, saviastian paloja 14 kpl, kvartsi-iskoksia 2 kpl, kvartsiitti-iskos, palanutta luuta 4 kpl

Tutk. Sepänmaa Timo, inventointi 1992

Pesonen Petro, tarkastus 1993 (Vasb-inv.)

*Tarkastus 1993:*

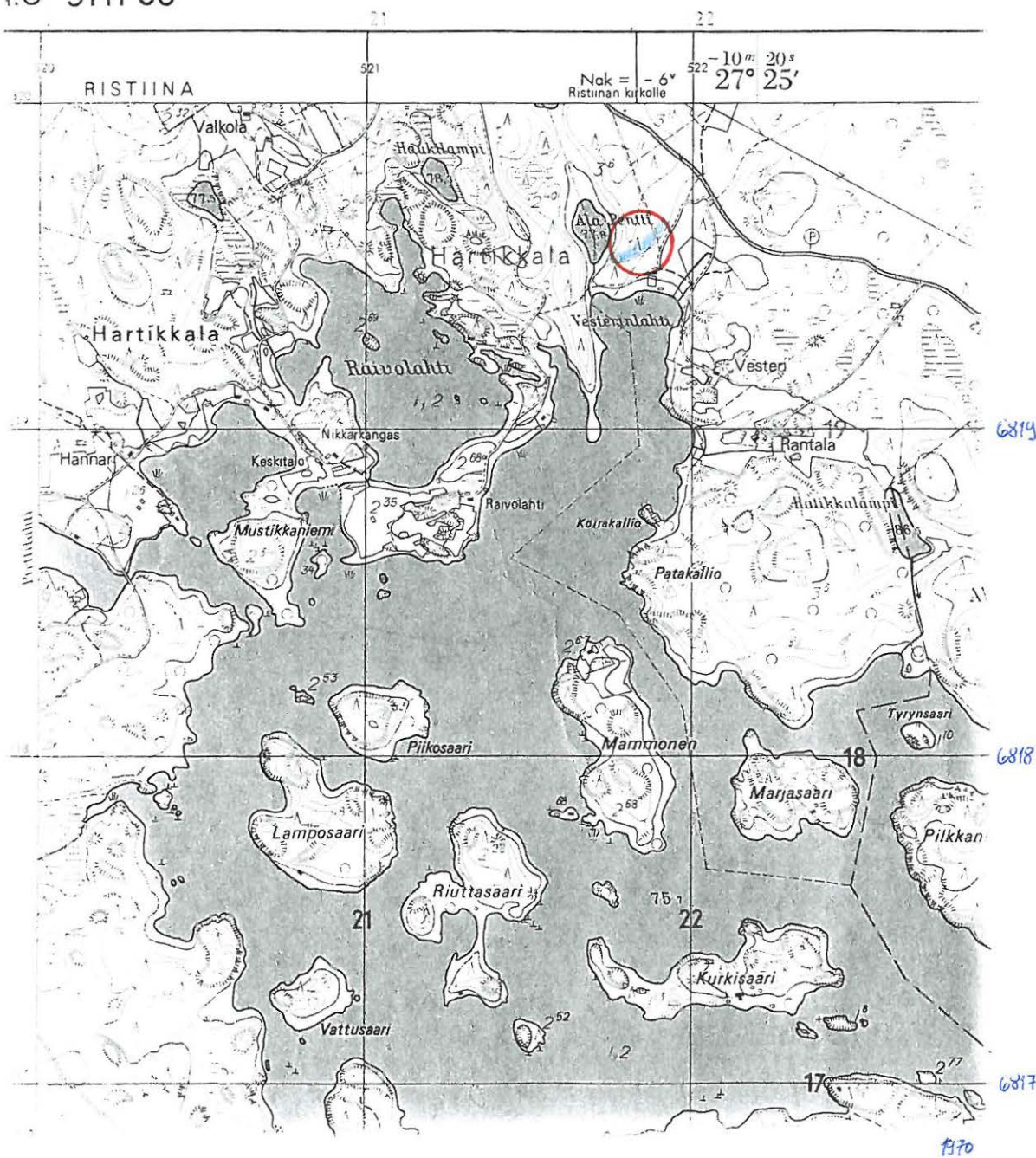
Kävin asuinpaikalla 17.8.1993 Karim Peltosen kanssa. Teimme kaksi koekuoppaa asuinpaikanteiden edustalle, mutta emme löytäneet niistä mitään.



Peruskarttaote 3141 08 HIMALANSAARI (1970)

Ristiina (40) Neulaportti b

ko 3141 08



**Ristiina [45] Aartamaniemi**

696 01 00-15

Kivikautinen asuinpaikka, lk. 2

Kylä: Hartikkala

Tila: 2:142 Haapala (Sepänmaa 1992)

Peruskartta: 3141 08 HIMALANSAARI

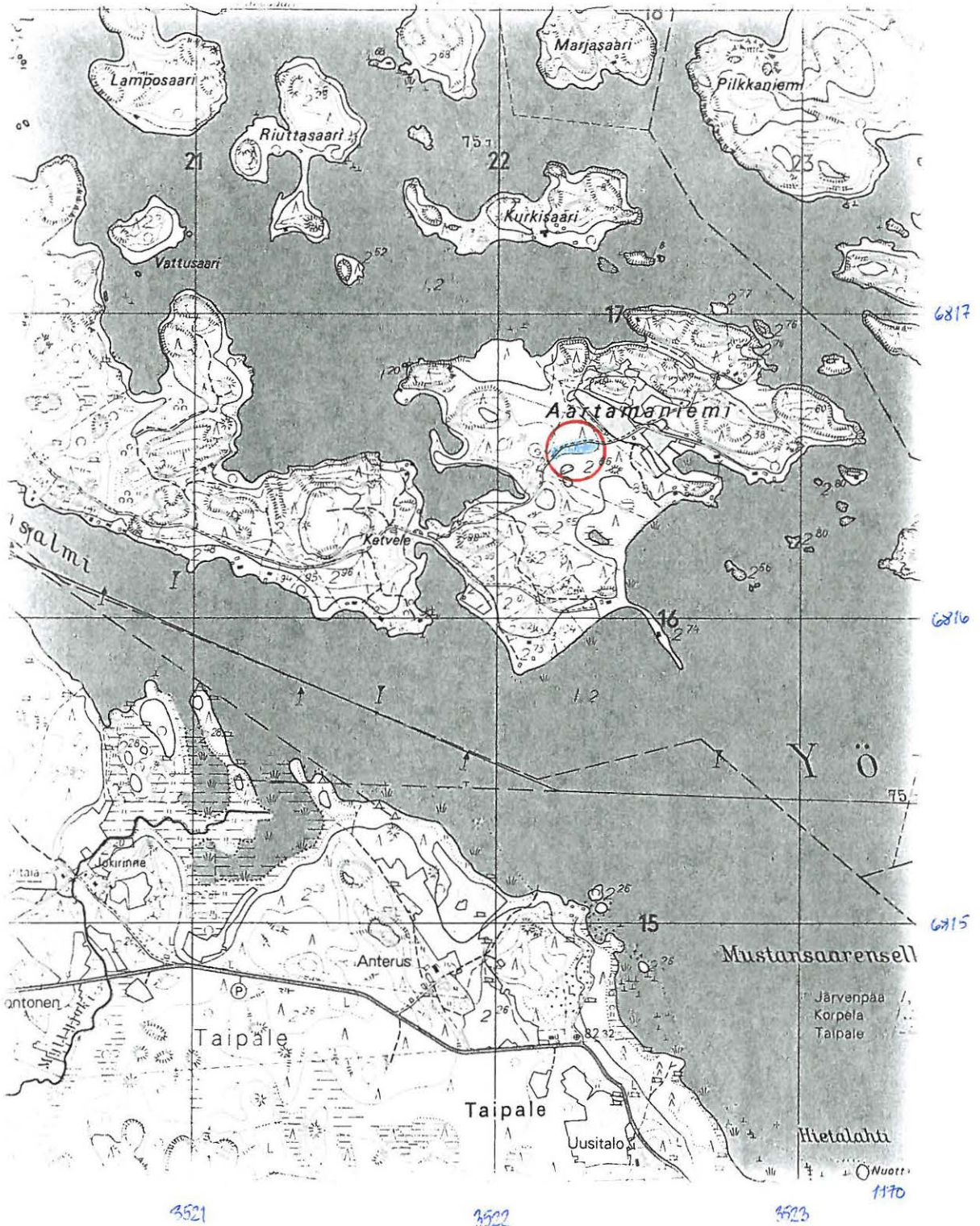
x= 6816 52-59, y= 3522 16-32, z= 84-88

- Löydöt: KM 27399: 1-5 piinuolenkärki, saviastian paloja 10 kpl, pii-iskoksia 4 kpl, kvartsi-iskoksia 4 kpl, kivilaji-iskos  
 KM 27834: 1-21 piinuolenkärjen katkelma, piikaapimia 2 kpl, piiveitsi, piiesineitä 2 kpl, saviastian paloja 17 kpl, pii-iskoksia 15 kpl, kvartsikaapimia 2 kpl, kvartsiytimiä 4 kpl, kvartsi-iskoksia 4 kpl, palanutta luuta 3 kpl
- Tutk. Sepänmaa Timo, inventointi 1992  
 Pesonen Petro, tarkastus 1993 (Vasb-inv.)

*Tarkastus 1993:*

Kävin asuinpaikalla 17.8.1993 Karim Peltosen kanssa. Löysimme runsaasti löytöjä Sepänmaan ilmoittamasta kohdasta tien pinnasta ja leikkauksista. Keräsimme kaikki löydöt talteen, jotteivät ne joutuisi tiekulutukselle alttiiksi. Tähän mennessä tehdyt löydöt viittaavat pelkästään kampakeraamiseen asuinpaikkaan. Tosin nyt löytöjä tehtiin kahdelta tasolta (KM 27834:1-16 ylemmältä ja KM 27834:17-21 alemmalta). Näiden tasojen todellinen ero saattaa kuitenkin olla kuvitteellinen, sillä mitään selvää törmää löytötasojen välillä ei ollut. Myös tie sotkee maaston kuvaa paikalla.







**Rääkkylä [1] Lamminsalonkangas**

707 01 0001

Kivikautinen asuinpaikka, lk. 2

Kylä: Oravilahti  
 Tila: 11:30 (Pk 1975)  
 Peruskartta: 4214 08 RASIVAARA  
 x: 6905 44-46, y: 485 52-62, z: n. 82,5

- Löydöt: KM 16652: 1 saviastian pala  
 KM 16673: 1-2 saviastian pala, kivilajiesineen katkelma  
 KM 17868: 1-5 saviastian paloja 100 kpl, kvartsi-iskoksia 3 kpl  
 KM 18277: 1-3 saviastian paloja 53 kpl, kvartsi-iskoksia 3 kpl  
 KM 18278: 1 saviastian paloja 3 kpl  
 KM 19618: 1-5 piinuolenkärki, saviastian paloja 128 kpl  
 KM 20295: 1 saviastian pala  
 KM 23868: 1-16 saviastian paloja 43 kpl, liuskerenkaan puolikas, piiesine, kvartsi-iskoksia 3 kpl
- Tutk. Björkman Tuomas, tarkastus 1965  
 Keskitalo Oiva, tarkastus 1970  
 Huurre Matti, tarkastus 1975  
 Kankkunen Päivi, tarkastus 1986  
 Pesonen Petro, tarkastus 1993 (Vasb-inv.)

*Tarkastus 1993:*

Kävin asuinpaikalla 19.8.1993 Karim Peltosen kanssa. Hiekkakuoppien umpeenkasvaneista seinämistä emme löytöjä havainneet. Pyrimme kartoittamaan terassien sijaintia suhteessa hiekkakuoppiin, mutta tiheän kasvillisuuden ja hajonneen maaston vuoksi se oli vaikeaa. Näyttäisi kuitenkin siltä, että hiekkakuoppien välillä kulkisi jonkinlainen matala rantatörmä (korkeus n. 83,5 mmpy), jolloin läntisemmän hiekkakuopan reunoilta tehdyt löydöt (KM 16652, 16673, 18277) olisivat mahdollisesti vanhempia kuin itäisen hiekkakuopan reunoilta tehdyt löydöt (KM 17868, 18278, 20295). Kankkusen poimimat löydöt KM 23868 ovat risteysalueelta työnnetystä maasta; tämä alue on selvästi alemmalla korkeudella kuin läntisen hiekkakuopan reunat.

Peruskarttaote 4214 08 RASIVAARA

Rääkkylä (1) Lamminsalonkangas








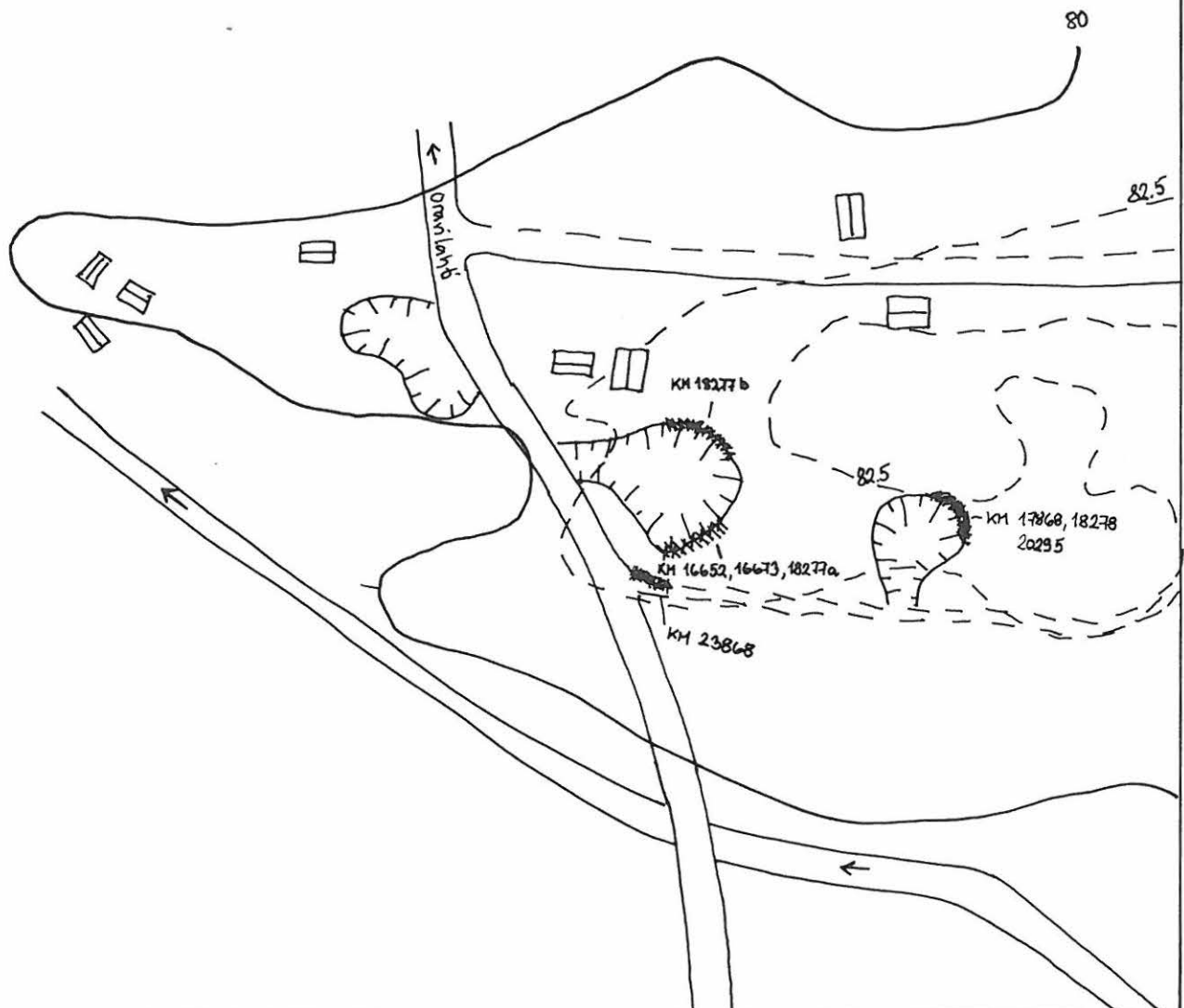
# RÄÄKKYLÄ [1] LAMMINSALONKANGAS

Yleiskarttaluonnos,  
suurennettu peruskartasta 4214 08  
Mk 1:2500  
Piirt. Petro Pesonen



100 m

-  löytöjä
-  hiekkakuoppa
-  talo
-  tie
-  joki





**Rääkkylä [5] Anninkangas**

707 01 0005

Kivikautinen asuinpaikka, lk. 2

Kylä: Täitimänniemi

Tila: 4:5 (Pk 1975)

Peruskartta: 4214 10 SUOPARSAARI

x: 6898 72-75, y: 4495 56-68, z: 80-82.5

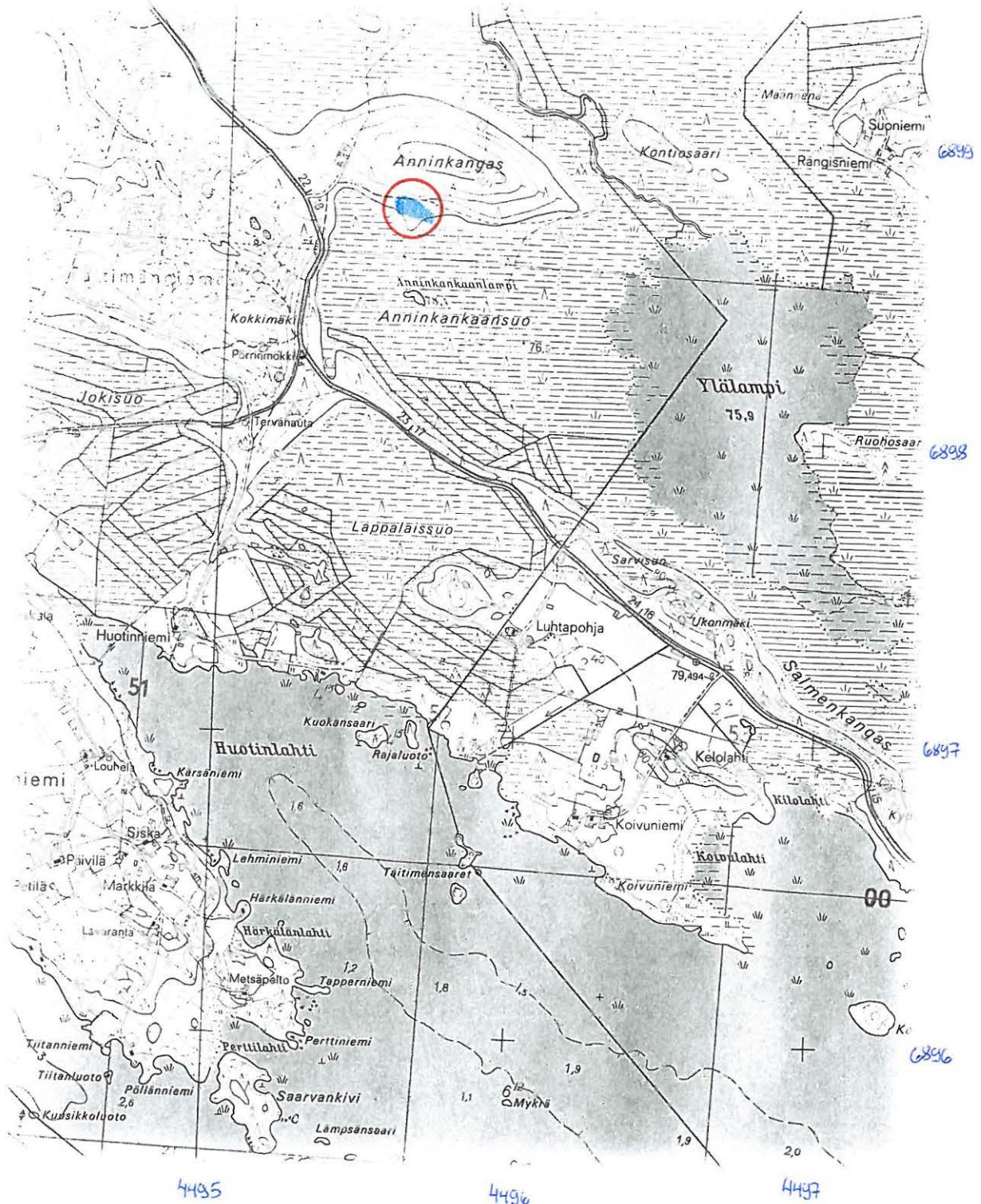
- Löydöt: KM 21994: 1 saviastian paloja 8 kpl  
 KM 23867: 1-22 saviastian paloja 275 kpl, kvartsi-iskos  
 KM 25224: 1-5 saviastian paloja 43 kpl, kvartsi-iskos  
 KM 27570 inventointilöytöjä (Saimaa-inv. 1992)  
 KM 27835: 1-3 saviastian paloja 12 kpl, kvartsi-iskoksia 2 kpl, palanutta luuta 2 kpl
- Tutk. Huurre Matti, tarkastus 1983  
 Kankkunen Päivi, inventointi 1987  
 Lavento Mika, vaaitus 1992 (Saimaa-inv.)  
 Pesonen Petro, tarkastus 1993 (Vasb-inv.)

*Tarkastus 1993:*

Kävin asuinpaikalla 20.8.1993 Karim Peltosen kanssa. Asuinpaikka sijaitsee Rääkkylän kirkosta n. 20 km kaakkoon, Jaamankankaan itäreunalla kulkevan tien 482 itäpuoliselle suoalueelle pistävällä kumpareella. Kankaan länsityvessä on ortodoksinen hautausmaa, josta n. 250 m kaakkoon, kankaan etelälaidalla olevan istutusmetsäpellon ja metsän rajassa kulkevan metsätien eteläpuolelta, Kankkunen teki löytöjä koekuopista, pienen kumpareen itälaidalta. Ensimmäiset löydöt sekä Huurteen tarkastuslöydöt ovat peräisin istutustaimikon alueelta. Nyt tehdyt löydöt ovat muuten samalta kohdalta, mutta metsätien pinnasta ja leikkauksista.

Peruskarttaote 4214 10 SUOPARSAARI (1975)

Rääkkylä (5) Anninkangas



**Rääkkylä [8] Mehonlahti 2**

707 01 0008

Kivikautinen asuinpaikka, lk. 2

Kylä: Täitimänniemi

Tila: 2:10 (Pk 1975)

Peruskartta: 4214 10 SUOPARSAARI

x: 6898 52-57, y: 4494 40-45, z: 82,5-84

- Löydöt: KM 23873: 1-10 saviastian paloja 32 kpl, piikaavin, pii-iskos, kvartsi-iskos  
 KM 25294: 1-19 saviastian paloja 137 kpl, pii-iskos, kvartsiydin, kvartsiesine,  
 kvartsi-iskoksia 9 kpl, palanutta luuta 2 kpl  
 KM 25922: 1-3 saviastian paloja 8 kpl, kvartsi-iskoksia 4 kpl  
 KM 26557: 1 saviastian paloja 23 kpl  
 KM 27836: 1-5 saviastian paloja 7 kpl, kvartsi-iskoksia 2 kpl, palanutta luuta 1 kpl
- Tutk. Huurre Matti, tarkastus 1986  
 Kankkunen Päivi, inventointi 1987  
 Lavento Mika, inventointi 1993  
 Pesonen Petro, tarkastus 1993 (Vasb-inv.)

*Tarkastus 1993:*

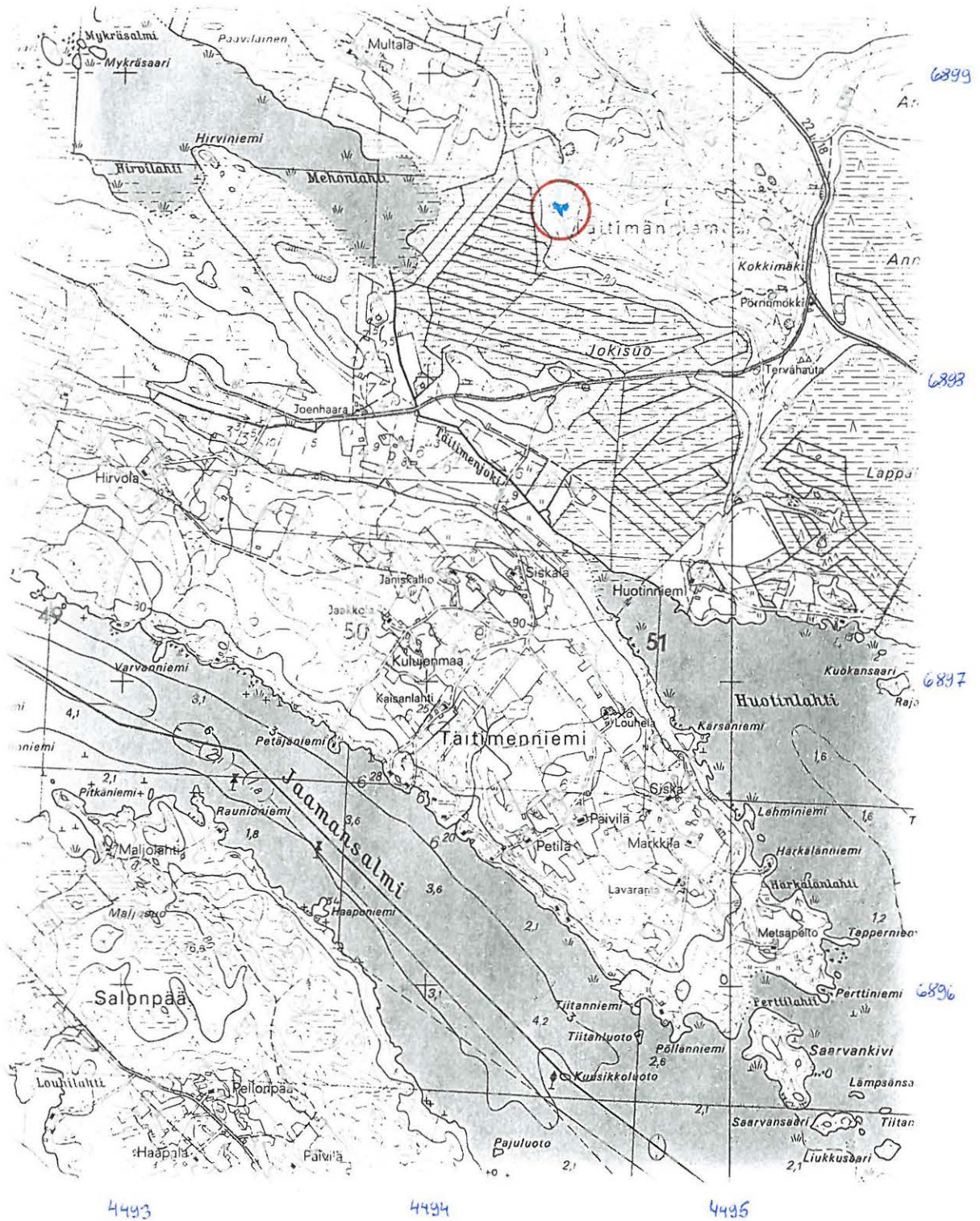
Kävin asuinpaikalla 20.8.1993 Karim Peltosen kanssa. Asuinpaikka sijaitsee Rääkkylän kirkolta n. 19,5 km kaakkoon, tiestä 15567 pohjoiseen Multalan tietä n. 900 m, Multalan tien E-puolella äskettäin raivatulla pellolla. Lavennon (1993) mukaan asuinpaikkalöytöjä on myös W-puolisella pellolla, ilmeisesti varhaismetallikautisia.

Löytöjä tehtiin nyt taas tien E-puoliselta pellolta, kahdelta eri korkeudelta. Alempi löytöalue käsittää kampakeramiikkaa ym. löytöjä (KM 27836:4-5), n. 82,5 mmpy korkeudella. Ylemmällä löytöalueella, n. 84 mmpy, keramiikka on varhaista asbestikeramiikkaa (KM 27836:1-3).



Peruskarttaote 4214 10 SUOPARSAARI

Rääkkylä (8) Mehonlahti 2





# RÄÄKKYLÄ [8] MEHONLAHTI 2


Yleiskarttaluonnos,  
suurennettu peruskartasta 4214 10  
Mk 1:2500  
Piirt. Petro Pesonen

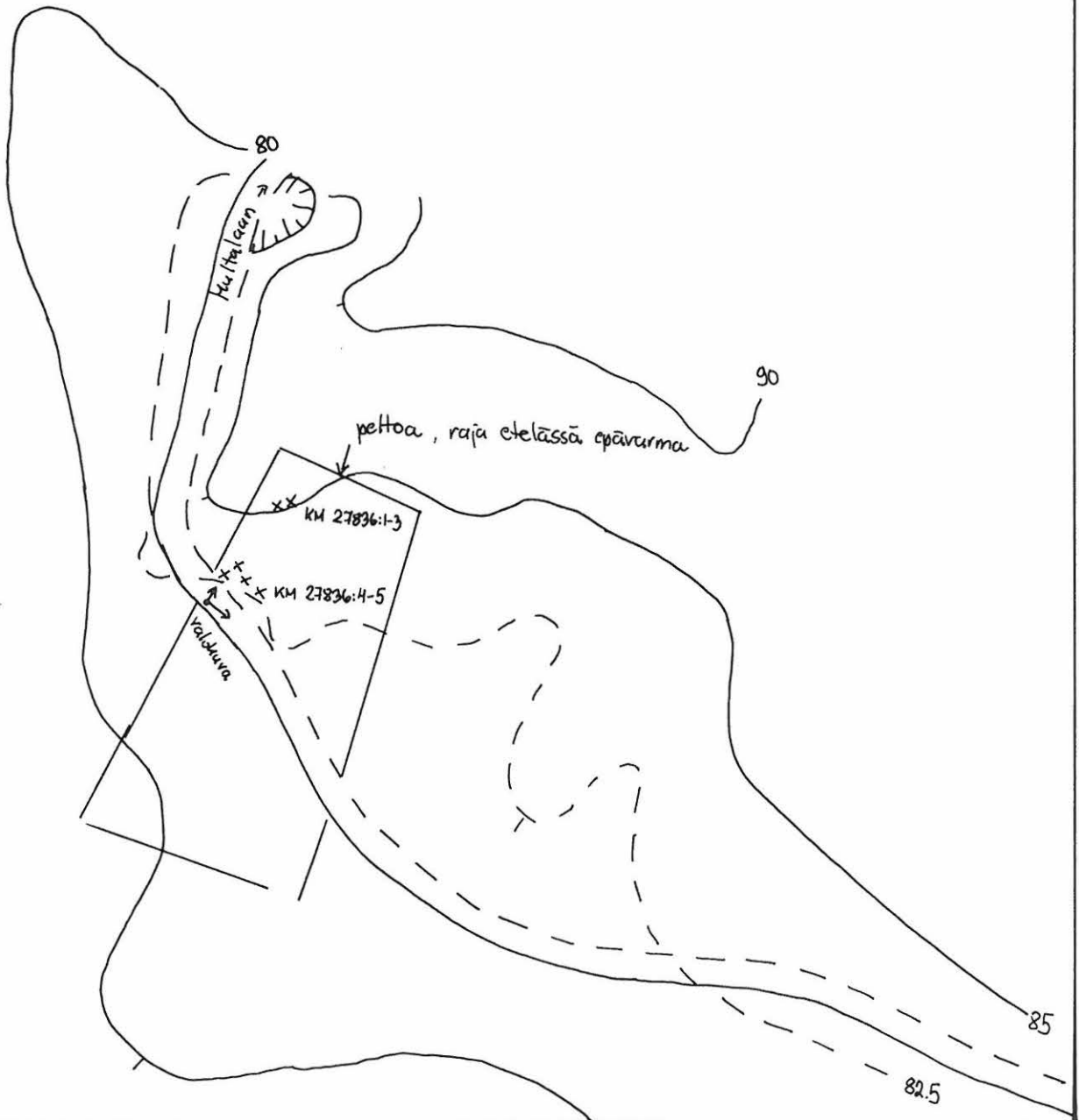


x x löytöjä

 hiekkakuoppa

 tie

 100m



**Rääkkylä [11] Mikinsuo 1+2**

757 01 0011

Kivikautinen asuinpaikka, lk. 2

Kylä: Jaama

Tila: 8:10 ja 8:20 (Pk 1975)

Peruskartta: 4214 11 KIESVAARA

x: 6900 86-92, y: 4492 30-38, z: 80-82,5

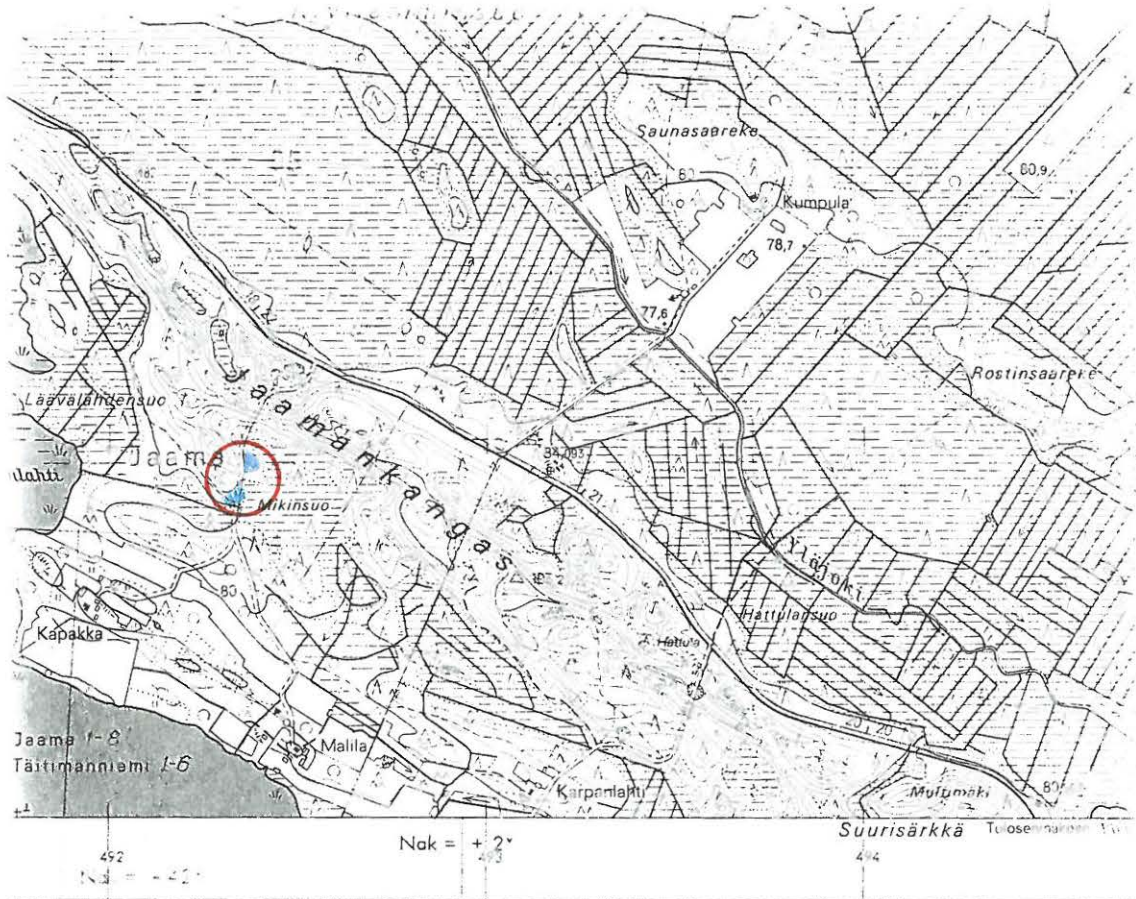
- Löydöt: KM 23491: 1-5 saviastian paloja 17 kpl, kvartsi-iskos  
 KM 23872: 1-15 saviastian paloja 100 kpl, kvartsi-iskoksia 4 kpl  
 KM 25222: 1-7 saviastian paloja 18 kpl, pii-iskos, kvartsi-iskoksia 4 kpl  
 KM 25920: 1-6 saviastian paloja 36 kpl, pii-iskos, palanutta luuta alle 1 g  
 KM 27573 inventointilöytöjä (Saimaa-inv. 1992)  
 KM 27837: 1 saviastian pala
- Tutk. Huurre Matti, tarkastus 1986  
 Kankkunen Päivi, inventointi 1987  
 Hintikainen Esa, tarkastus 1990  
 Lavento Mika, vaaitus 1992 (Saimaa-inv.)  
 Pesonen Petro, tarkastus 1993 (Vasb-inv.)

*Tarkastus 1993:*

Kävin asuinpaikalla 19.8.1993 Karim Peltosen kanssa. Asuinpaikka sijaitsee Rääkkylän kirkolta n. 16,5 km kaakkoon, Kitee-Rääkkylä -tieltä etelään erkanevaa Kapakan tietä n. 400 etelään, tien molemmin puolin sekä Kapakan tiestä luoteeseen erkanevan metsätien pohjoispuolella. Kapakan tien itäpuoliselta kumpareelta on varhaista asbestikeramiikkaa ja länsipuolelta kampakeramiikkaa. Nyt tehtiin löytöjä, varhaista asbestikeramiikkaa, vain itäpuoliselta alueelta.



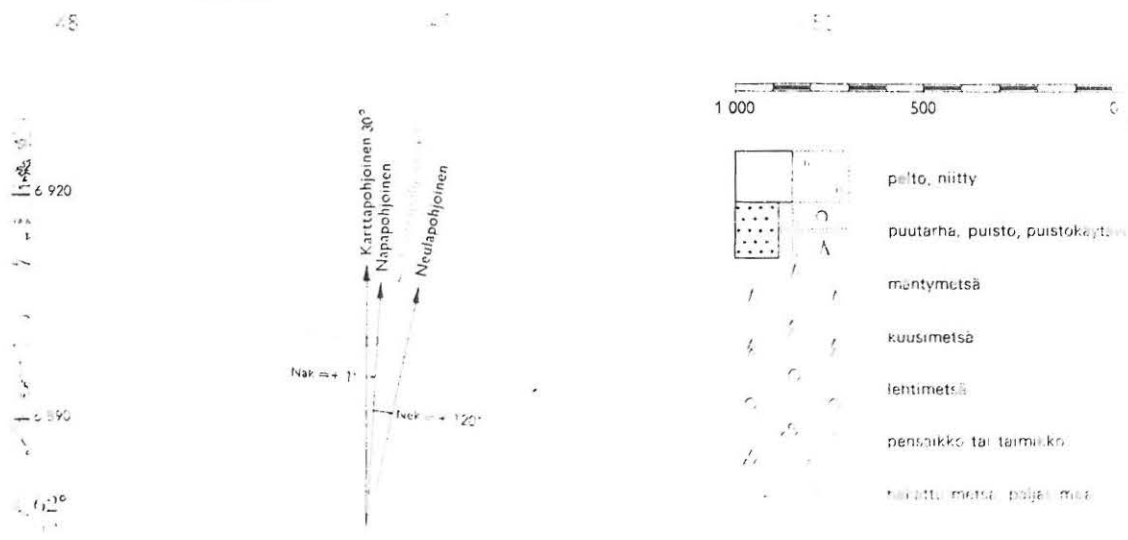
Rääkkylä (11) Mikinsuo 1+2



6901

6900

Karttarunkona ilmakuvakartta 1:10 000, kuvaus v.1963



**Rääkkylä [15] Kivilampi**

707 01 0015

Kivikautinen asuinpaikka, lk. 2

Kylä: Jaama

Tila: 3:10 ja 3:12 (Tarkastus 1993)

Peruskartta: 4214 11 KIESVAARA

x= 6902 78-90, y= 4490 42-60, z= n. 82,5

Löydöt: KM 25257 saviastian pala  
 KM 27779: 1-3 saviastian pala, kvartsi-iskoksia 2 kpl  
 KM 27838: 1-2 kvartsi-iskoksia 3 kpl, palanutta luuta 1 kpl

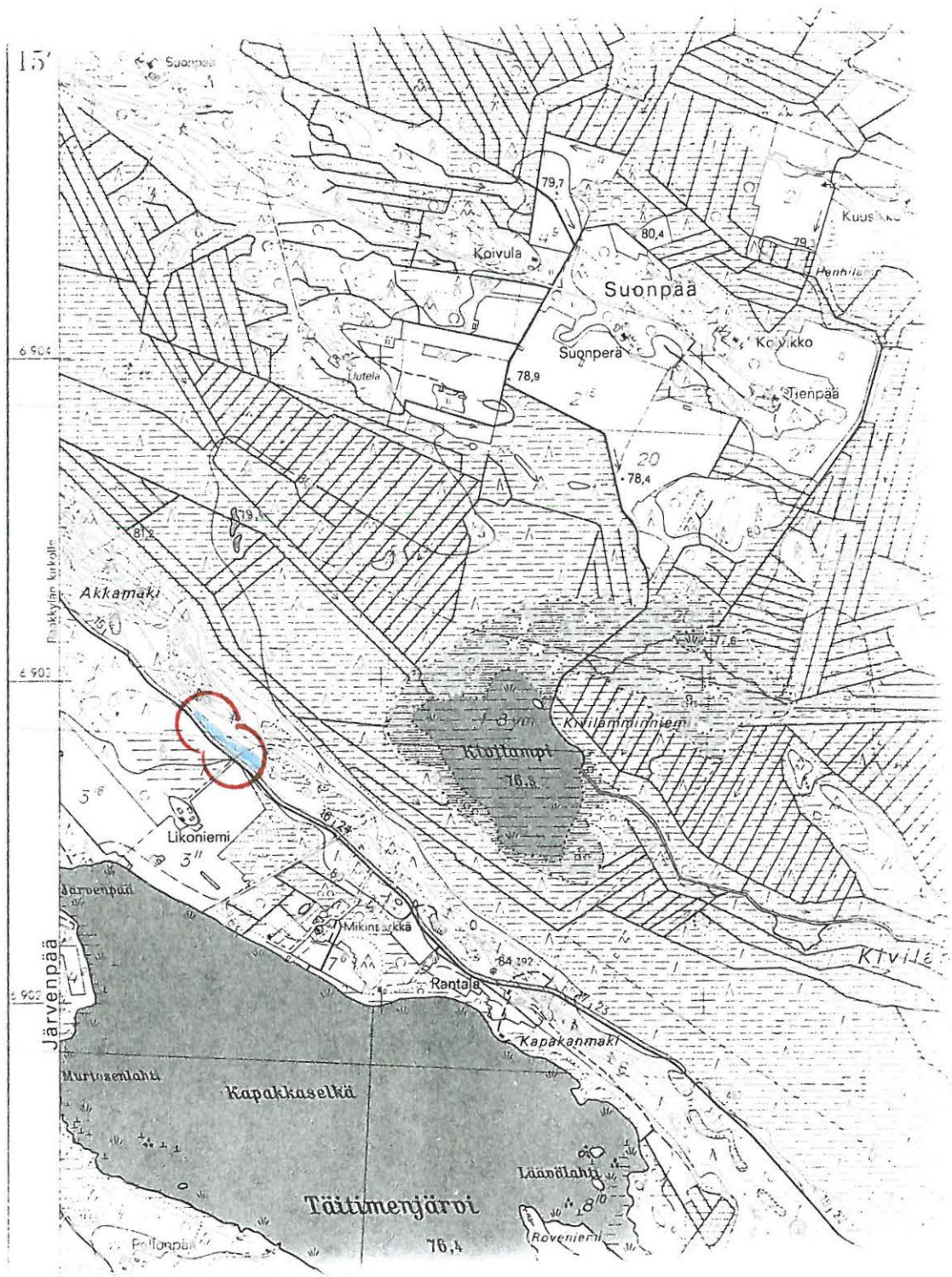
Tutk. Pesonen Petro, tarkastus 6/1993  
 Pesonen Petro, tarkastus 8/1993 (Vasb-inv.)

*Tarkastus 1993:*

Kävin asuinpaikalla 19.8.1993 Karim Peltosen kanssa. Asuinpaikka sijaitsee Rääkkylä-Kitee - maantien varrella, sen koillispuolella, Jaaman pohjoisesta risteyksestä 680-940 m kaakkoon. Asuinpaikkalöydöt ovat kaikki 82,5 mmpy korkeuskäyrän tuntumassa. Ensimmäinen löytö, kampakeramiikan pala, on tehty Likoniemen risteyksestä kaakkoon silloin metsäauratulta alueelta. Kesällä 1993 tehdyt tarkastuslöydöt taas tulivat Likoniemen risteyksestä luoteeseen n. 200 metrin matkalta. Nyt tehdyt löydöt ovat koekuopasta n. 20 metrin päästä luoteeseen Likoniemen risteyksestä. Koekuoppia tehtiin lisäksi seitsemän muuta pitkin potentiaalista asuinpaikka-alueita, mutta nämä olivat löydöttömiä (ks. yleiskarttaluonnosta). Asuinpaikka lienee kuitenkin kartalla esitetyn laajuinen. Maaperä on ehjää, eikä löytöjä siten ole saatu paljon. Eri-ikäisiä löytövyöhykkeitä on pienen löytömäärän perusteella myös vaikea esittää. Likoniemen risteyksestä kaakkoon on toistaiseksi vain kampakeramiikkaa ja luoteeseen taas varhaista asbestikeramiikkaa.



Rääkkylä (15) Kivilampi



4490

4491

4492



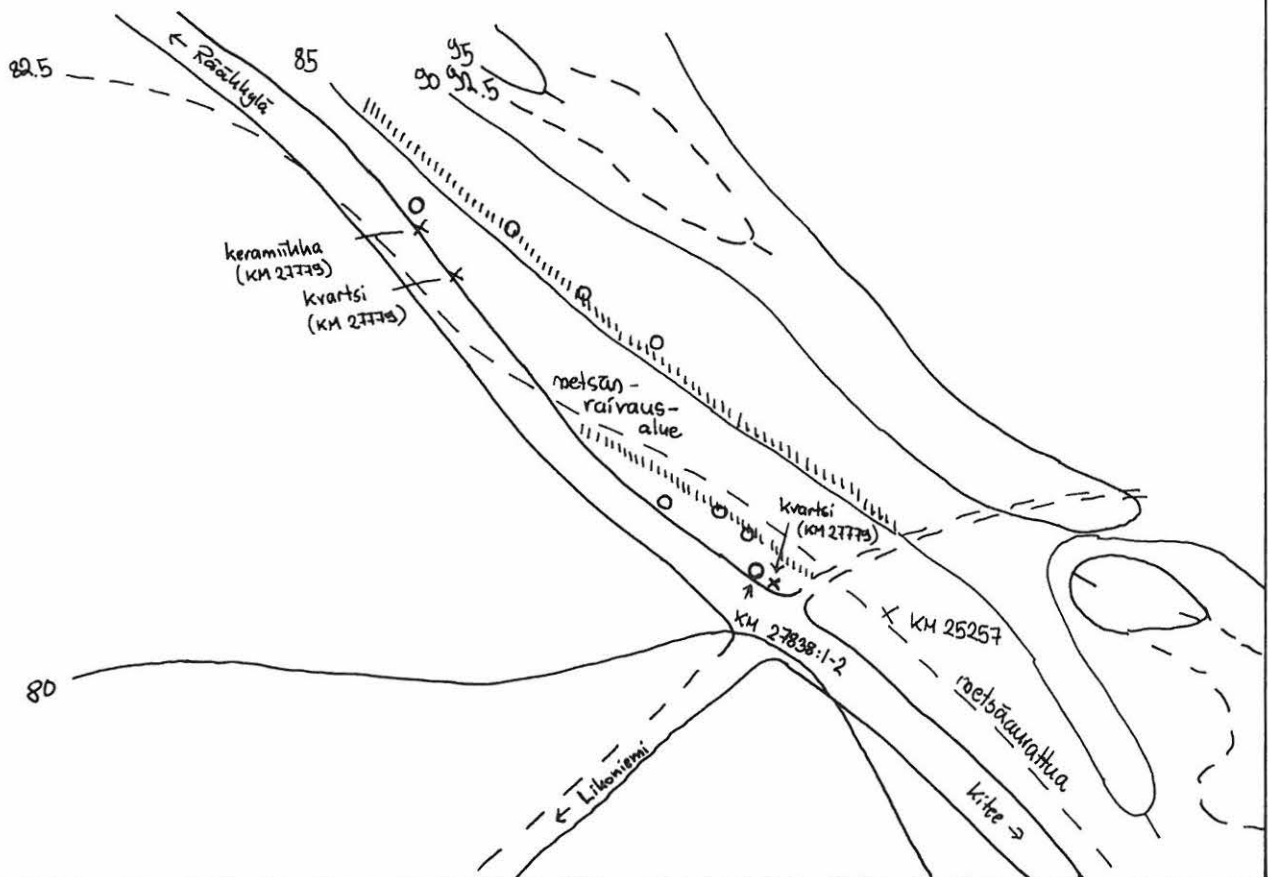
# RÄÄKKYLÄ [15] KIVILAMPI

Yleiskarttaluonnos,  
suurennettu peruskartasta 4214 11  
Mk 1:2500  
Piirt. Petro Pesonen



- × × × löytöjä
- koekuoppa
- ||||| rantatörmän harja
- /// tie

100m



**Rääkkylä [16] Mikinsärkkä**

789 01 0116

Kivi-varhaismetallikautinen asuinpaikka, lk. 2

Kylä: Jaama

Tila: 3:12 (Tarkastus 1993)

Peruskartta: 4214 11 KIESVAARA

x= 6902 52-61, y= 4490 70-90, z= n. 79-83

- Löydöt:** KM 26437: 1-6 saviastian paloja 311 kpl, kvartsiydin, kvartsi-iskoksia 23 kpl, palanutta luuta 11 kpl  
 KM 27576 inventointilöytöjä (Saimaa-inv. 1992)  
 KM 27780: 1-15 saviastian paloja 165 kpl, kvartsisaha, kvartsi-iskoksia 7 kpl, kvartsiitti-iskos, palanutta luuta 71 kpl  
 KM 27839: 1-17 saviastian paloja 76 kpl, palanutta savea 1 kpl, pii-iskos, kvartsi-kaavin, kvartsiydin, kvartsi-iskoksia 24 kpl, palanutta luuta 2 kpl
- Tutk.** Lavento Mika, tarkastus 1991  
 Lavento Mika, vaaitus 1992 (Saimaa-inv.)  
 Pesonen Petro, tarkastus 6/1993  
 Pesonen Petro, tarkastus 8/1993 (Vasb-inv.)

*Tarkastus 1993:*

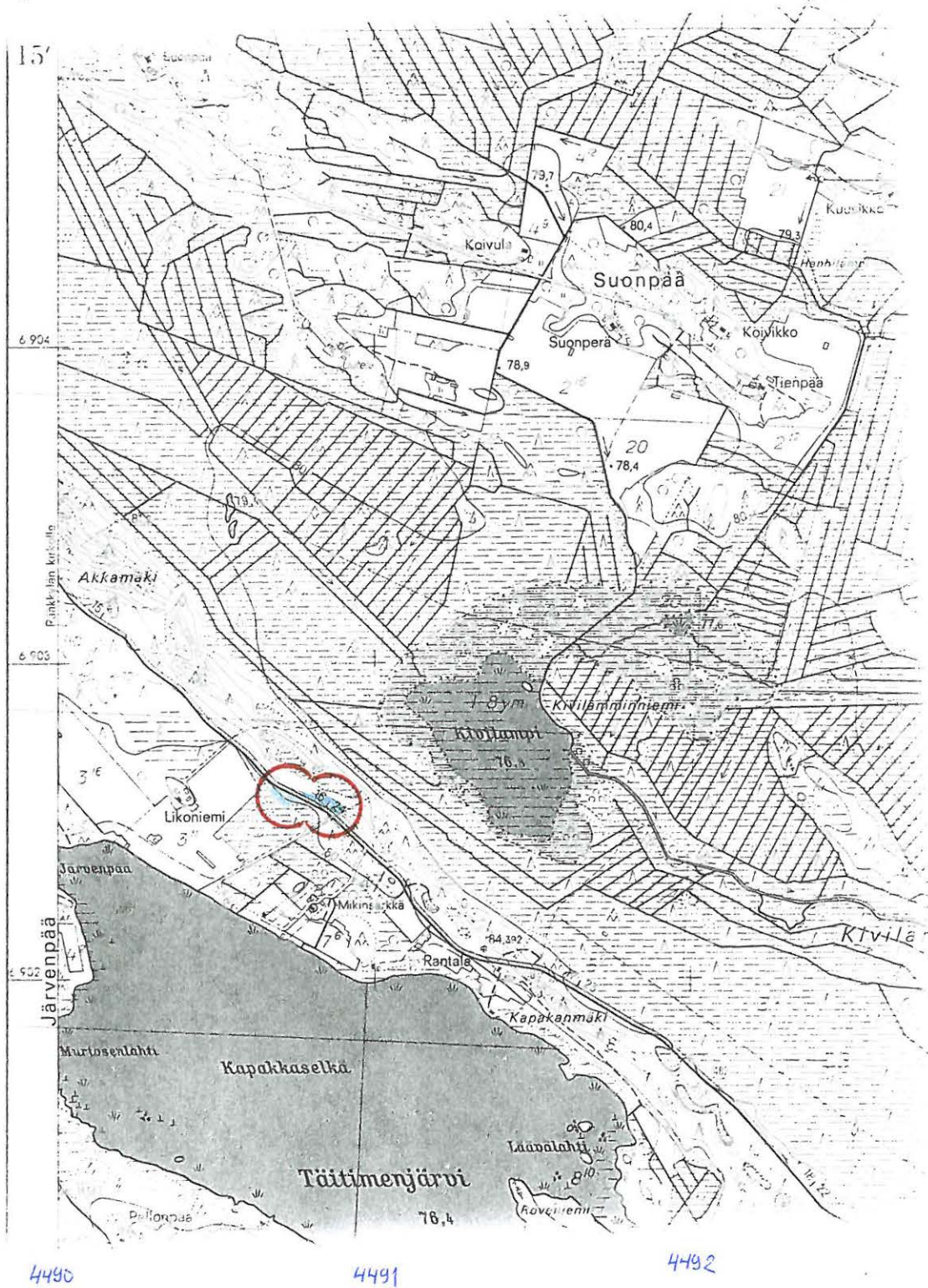
Kävin asuinpaikalla 19.8.1993 Karim Peltosen kanssa. Asuinpaikka sijaitsee Jaamankankaalla, Taitimänjärven pohjoispuolella, Kiteen-Rääkkylän maantien koillispuolella olevalla luode-kaakko-suuntaisella harjanteella ja tien lounaispuolella olevalla kumpareella ja sen alaisella kankaalla. Asuinpaikalla on erotettavissa neljä löytöaluetta, jotka ovat kolmella korkeusvyöhykkeellä.

Ylin löytöalue sijaitsee n. 85-86 mmpy harjanteella, sen laella ja lounaispuolella. Täältä löydetty keramiikka on pelkästään varhaista asbestikeramiikkaa (löydöt KM 27839:1-7). Seuraava löytötaso on hajonnut tien vuoksi kahteen osaan: em. harjanteen lounaispuolella, terassilla ja tien lounaispuolella pienellä kumpareella, korkeudella n. 82 mmpy. Keramiikka on sekä varhaista asbestikeramiikka, että tyypillistä kampakkeramiikkaa ja mahdollisesti myöhäisneoliittista asbestikeramiikkaa (löydöt KM 27839:8-13). Alin löytöalue sijaitsee em. kumpareen alapuolella olevan matalan, heikosti erottuvan terassin päällä (KM 27839:14-17), korkeudella n. 79-80 mmpy. Löydöissä on yksi pala, joka saattaa olla varhaismetallikautista keramiikkaa.

Asuinpaikka-alue on kokonaisuudessaan metsäaurattu, kuten on valitettavan usein tilanne Rääkkylän Jaamankankaan alueella. Alue on pintalöytöjen perusteella rikkaan tuntuinen ja sitäpaitsi aineistoltaan moni-ilmeinen. Yhdessä lähiasuinpaikkojen kanssa, Mikinsärkän asuinpaikka muodostaa kokonaisuuden, jonka asutuspesäkkeiden välisiltäkin alueilta on viitteitä esihistoriallisesta toiminnasta. Koko tämä Taitimenjärven pohjoispuolella oleva Jaamankankaan osa olisi erittäin sopiva tarkkaan prospektointiin, jolloin myös suojelualueiden rajat voisi selvittää.

Peruskarttaote 4214 11 KIESVAARA (1975)

Rääkkylä (16) Mikinsärkkä





# RÄÄKKYLÄ [16] MIKINSÄRKKÄ

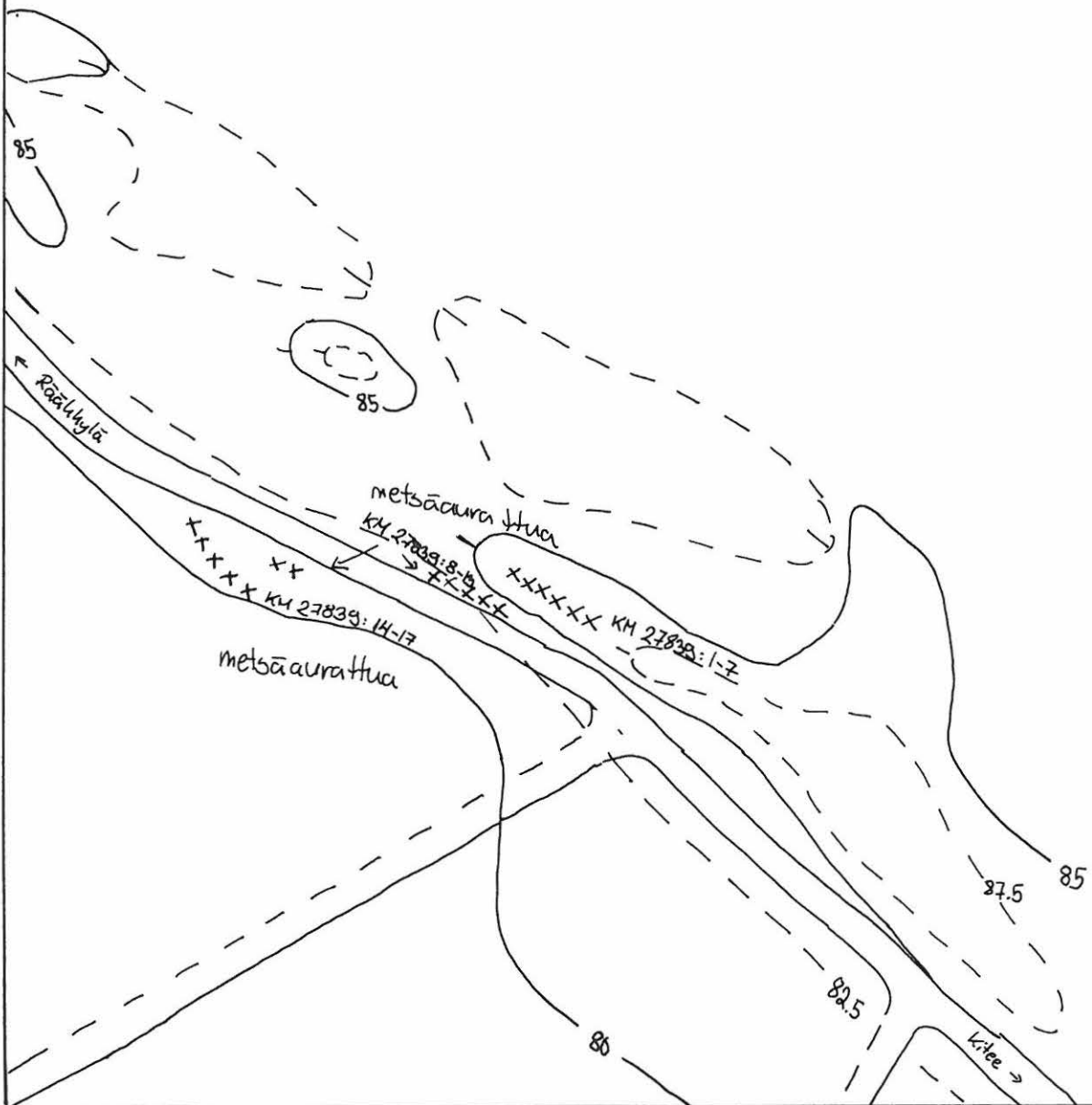
Yleiskarttaluonnos,  
suurennettu peruskartasta 4214 10  
Mk 1:2500  
Piirt. Petro Pesonen



x x x löytöjä



100m



**Rääkkylä [17] Rantala**

707 01 3017

Kivi-varhaismetallikautinen asuinpaikka, lk. 2

Kylä: Jaama

Tila: 8:6 (Pk 1975)

Peruskartta: 4214 11 KIESVAARA

x= 6902 10-30, y= 4490 12-23, z= 79.5-82.5

x = 6905 399 y = 3649 199

Löydöt: KM 26438: 1-7 saviastian paloja 15 kpl, kvartsi-iskoksia 68 kpl, palanutta luuta 7 kpl

KM 27577 inventointilöytöjä (Saimaa-inv. 1992)

KM 27840: 1 kvartsiittiä

Tutk. Lavento Mika, tarkastus 1991

Lavento Mika, vaaitus 1992 (Saimaa-inv.)

Lavento Mika, inventointi 1993

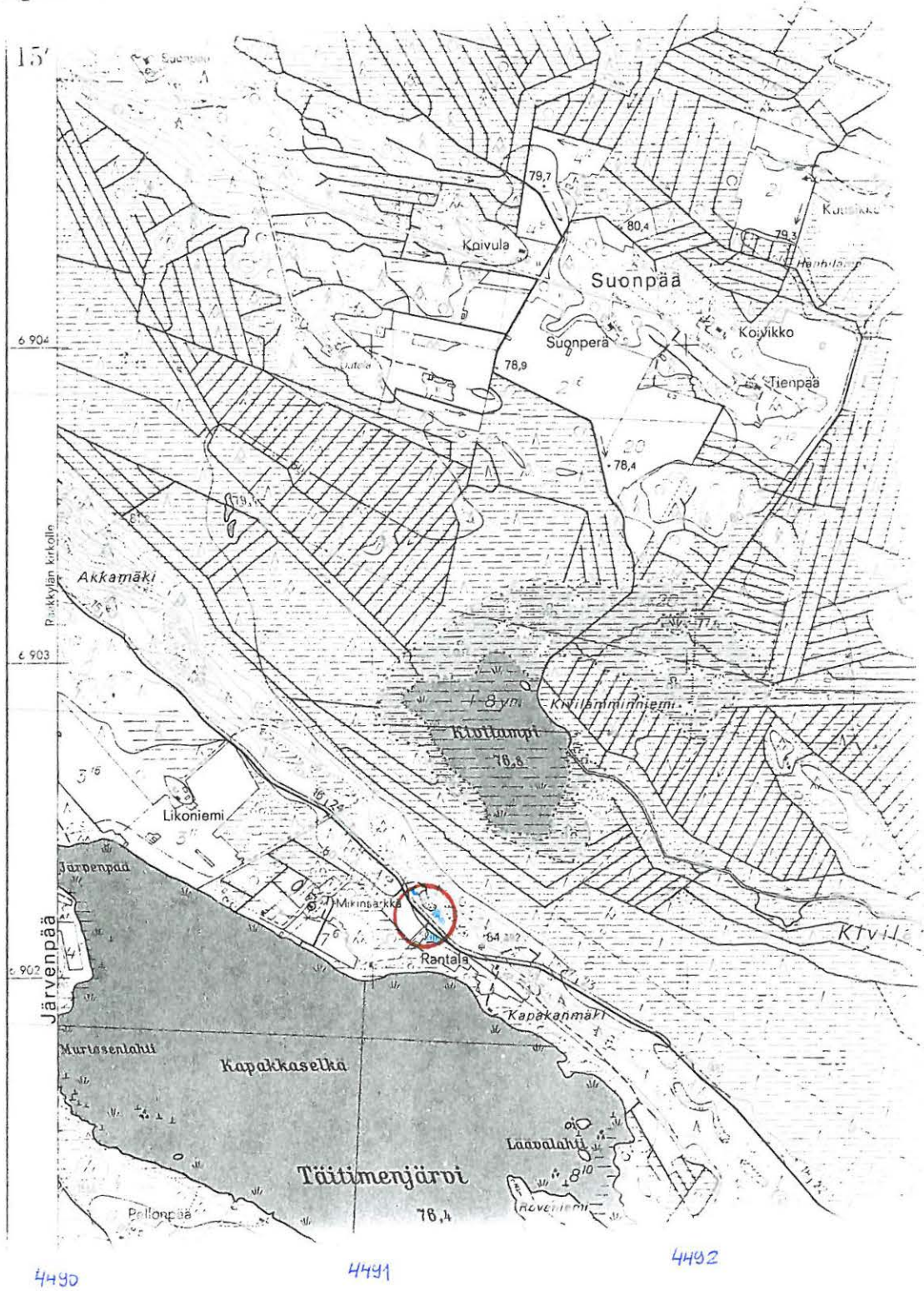
Pesonen Petro, tarkastus 1993 (Vasb-inv.)

*Tarkastus 1993:*

Kävin asuinpaikalla 19.8.1993 Karim Peltosen kanssa. Asuinpaikka sijaitsee Jaamankankaan luoteisosassa, Taitimenjärven ja Kivilammen välisellä kannaksella, Kitee-Rääkkylä -tien molemmin puolin. Asuinpaikalla on kaksi eri löytötasoa, joista ylempi on kivikkoisella moreeniharjanteella, n. 82,5 mmpy korkeudella, tien koillispuolella. Täältä on löydetty kampa- ja asbestikeramiikkaa, joukossa tasapohjaisen astian pala. Nyt löydetty kvartsiittiä on tältä ylempältä asuinpaikalta. Alempi asuinpaikka on nykyisellä pellolla, välittömästi maantien lounaispuolella, 79,5 mmpy korkeudella. Täältä on löydetty varhaismetallikautista keramiikkaa (Sär2 ja ST-keramiikkaa). Kesällä 1993 Mika Lavennon inventoinnissa löytyi asbestikeramiikkaa myös vajaa 100 metriä luoteeseen ylempältä löytöalueelta, tien koillispuolelta (ks. tarkemmin Mika Lavennon inventointikertomusta).

Peruskarttaote 4214 11 KIESVAARA (1975)

Rääkkylä (17) Rantala





**Rääkkylä [20] Kivilamminsuo S**

Kivikautinen asuinpaikka, lk. 2

Kylä: Jaama  
 Tila: 3:12 (Tarkastus 1993)  
 Peruskartta: 4214 11 KIESVAARA  
 x= 6901 08-13, y= 4492 83-90, z= n. 83

Löydöt: KM 27575 inventointilöytöjä (Saimaa-inv. 1992)  
 KM 27781: saviastian paloja 4 kpl  
 KM 27841: 1-11 saviastian paloja 689 kpl, kvartsikaavin, kvartsiydin, kvartsi-iskoksia 6 kpl, palanutta luuta 72 kpl, asbestia 5 kpl

Tutk. Lavento Mika, vaaitus 1992 (Saimaa-inv.)  
 Pesonen Petro, tarkastus 6/1993  
 Pesonen Petro, tarkastus 8/1993 (Vasb-inv.)

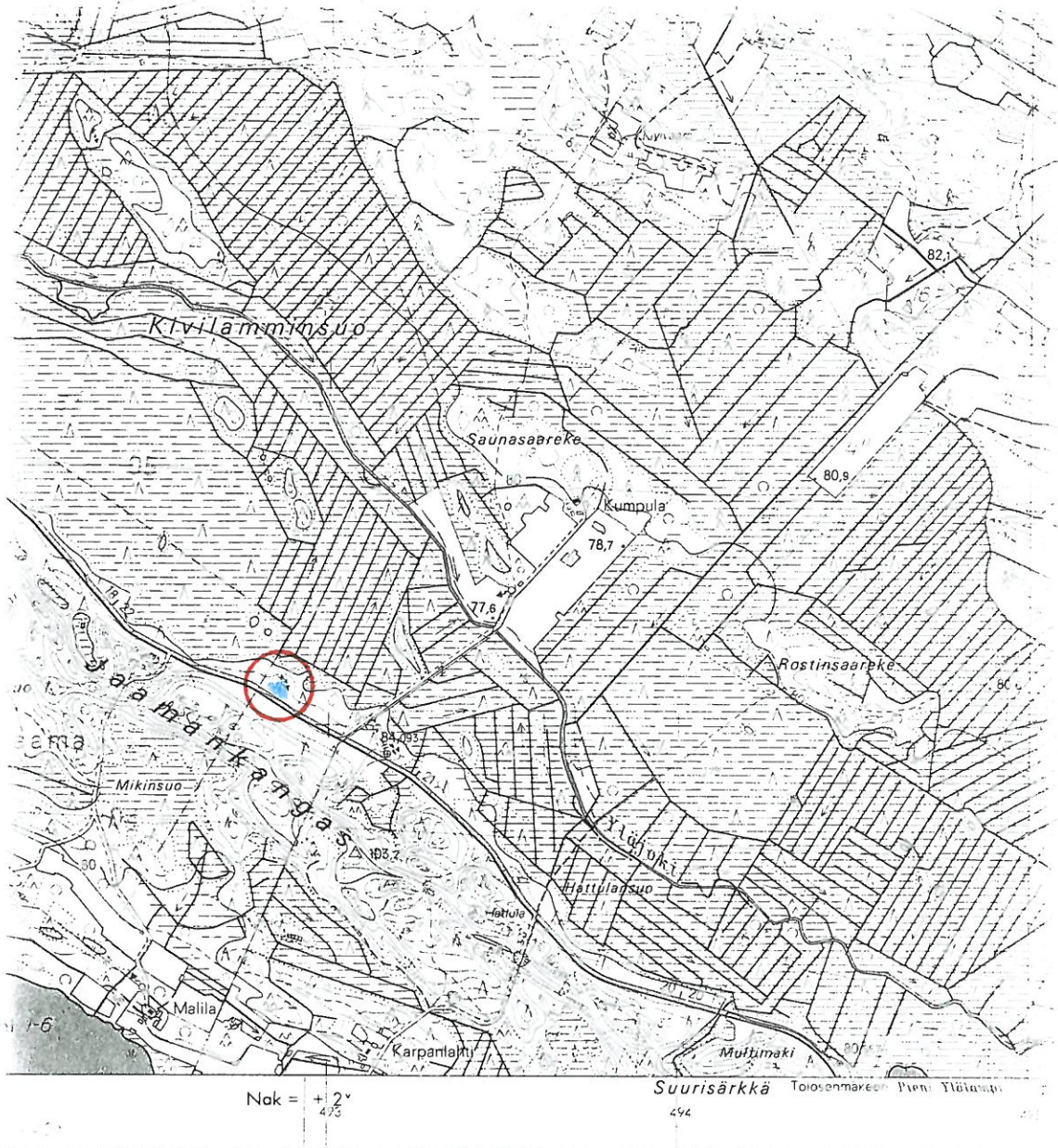
*Tarkastus 1993:*

Kävin asuinpaikalla 19.8.1993 Karim Peltosen kanssa. Asuinpaikka sijaitsee Rääkkylän-Kiteen maantien pohjoispuolella, pienellä Jaamankankaasta koilliseen pistävällä niemekkeellä. Löytöjä on aikaisemminkin tehty hyvin suppealta alueelta kivikkoisen niemenkärjen ja maantien väliseltä alueelta, metsäaurausvaoista. Nyt löytöjä tehtiin jälleen samalta alueelta. Eräässä kohdassa maan pinnalla havaittiin selkeä löytökeskittymä, jonka ympäriltä n. puolen metrin alueelta pintamaita tutkimalla saatiin talteen yli kilo varhaista asbestikeramiikkaa ja muita löytöjä.

Asuinpaikan edustalla olevassa niemenkärjessä metsä on kaadettu, mutta maaperä on pienellä alueella säästynyt metsäauraukselta, ilmeisesti siellä olevien suurien lohcareiden takia. Nämä lohkareet näyttävät kivikehältä, jonka keskellä oleva, n. 6 x 6 m laajuinen tila on tarkoituksella raivattu kivistä vapaaksi. Pidän mahdollisena, että kyseessä on asumusta varten raivattu tila.

Peruskarttaote 4214 11 KIESVAARA (1975)

Rääkkylä (20) Kivilamminsuo S



6902

6901

6900

Karttarunkona ilmaruokartta 1:10 000, kuvaus v.1968

Korkeuden mittaus 1968

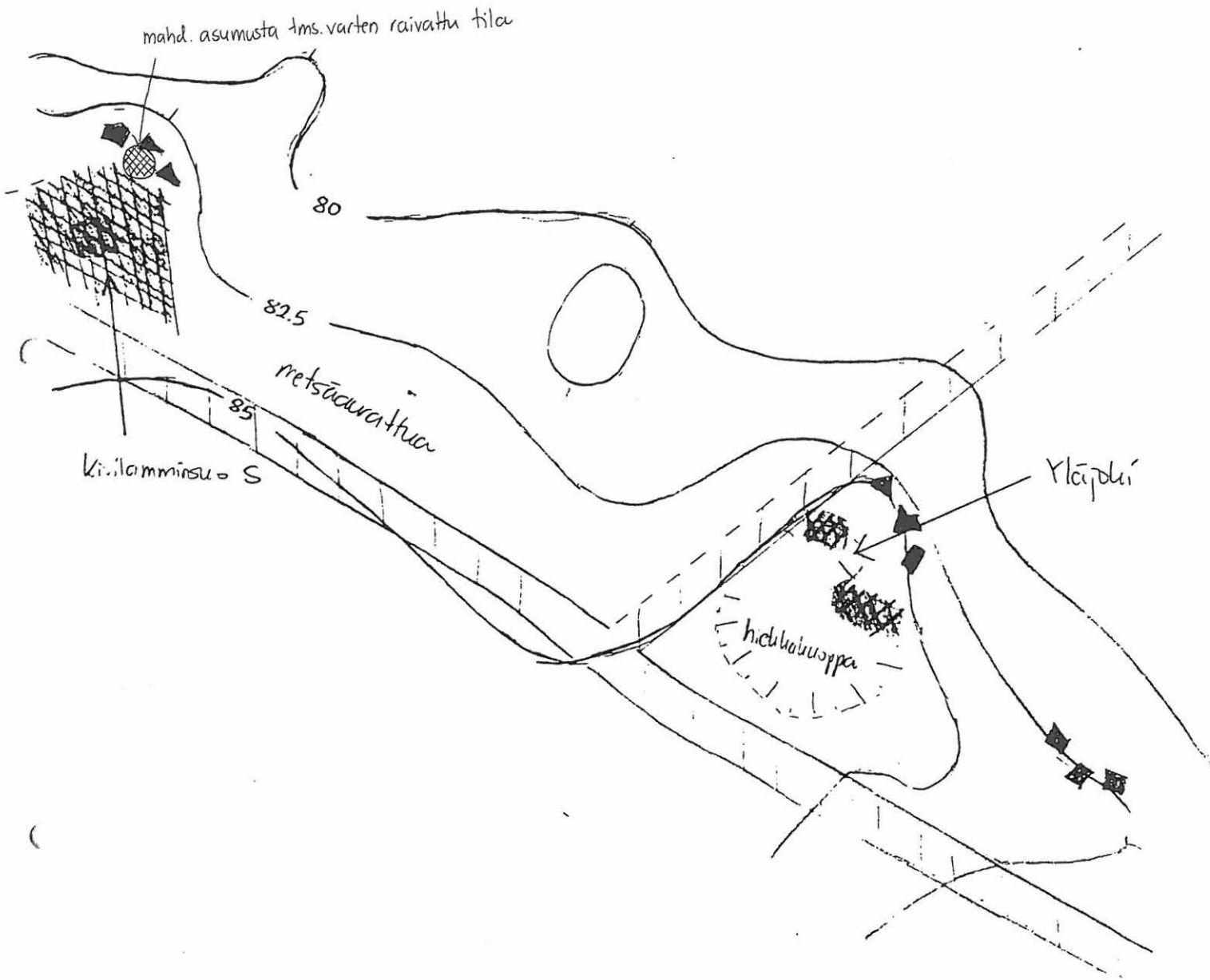
Mittakaava



Räikkylä Jaama Kivilamminsuu S ja Yläpelki

yleiskarttaluonnos n. 1:2000

piirt. Petrus Pesonen 1992



■ = lohkareilmaa

— — — = tie

▣ = kivilaattien esinpeittämä



**Rääkkylä [22] Yläjoki**

757 01/2022

Kivikautinen asuinpaikka, lk. 2

Kylä: Jaama

Tila: 1:19 (Tarkastus 1993)

Peruskartta: 4214 11 KIESVAARA

x= 6900 94-6901 00, y= 4493 10-13, z= n. 82,5 - 85

- Löydöt: KM 27782: 1-6 saviastian paloja 17 kpl, kvartsi-iskoksia 3 kpl, palanutta luuta 24 kpl, asbestia 8 kpl  
 KM 27842: 1-6 saviastian paloja 26 kpl, palanutta luuta 3 kpl, asbestia 1 kpl
- Tutk. Pesonen Petro, tarkastus 6/1993  
 Pesonen Petro, tarkastus 8/1993 (Vasb-inv.)

*Tarkastus 1993:*

Kävin asuinpaikalla 19. ja 20.8.1993 Karim Peltosen kanssa. Asuinpaikalla olevat rantatörmät vaaittiin 20.8.1993. Asuinpaikka sijaitsee Rääkkylän-Kiteen maantien pohjoispuolella, pienen hiekkakuopan ympärillä Kumpulän taloon johtavan tilustien kaakkoispuolella. Löytöjä on tehty kahdelta eri korkeudelta hiekkakuopan seinämistä. Lisäksi alueella on kaksi mahdollista asumuspainannetta.

Asuinpaikalla olevat rantatörmät vaaittiin. Niistä ylempi on varsin epäselvä ja onkin syytä epäillä sen luonnetta ja ikää jääkauden tekemäksi. Sen harjan korkeudeksi saatiin 85.96 mmpy ja juureksi 85.29 mmpy. Alempi törmä sen sijaan on selvä rantatörmä, sen harjaksi vaaittiin 84.45 mmpy ja juureksi 80.78 - 81.22 mmpy. Nouseva suo sotkee juuren tarkkaa korkeutta. Hiekkakuopan seinämistä on löytöjä heti tilustieltä tullessa ja hieman ylempänä, hiekkakuopan "käänteeseen" jälkeen. Painanteet ovat vielä tästä "käänteestä" hieman eteenpäin lähempänä maantietä, rinnakkain vanhan, umpeenkasvaneen tien vierellä (ks. yleiskarttaluonnosta). Koko asuinpaikka lienee samanaikainen, eikä ylempään törmän vaaitustuloksiin pidä juuri luottaa.

Painanteiden luonteen toteamiseksi, niihin kaivettiin kolme koekuoppaa, joiden perusteella ne lienevät kivikautisia asumuspainanteita. Löytöjä ei havaittu, mutta sen sijaan niissä oli normaali podsolimaannos ja selvästi erottuva likamaakerros. Myös vanhaan tienpohjaan tehtiin kontrollin vuoksi koekuoppa; siinä ei podsolia ollut ehtinyt muodostua, vaikka se lienee hylätty jo useita vuosikymmeniä sitten. Painanteet eivät siis ole esim. sorakuoppia tai jotain muuta tiehen liittyviä kuoppia.

Yläjoen asuinpaikan löytöaineisto on puhtaasti varhaisasbestikeraaminen ja siten inventoinnin kannalta mielenkiintoinen. Seuraava varhaisasbestikeraaminen asuinpaikka, Kivilamminsuo S, on vain n. 300 m luoteeseen ja asuinpaikoilla lienee yhteys sekä ajallisesti että topografisesti.

Peruskarttaote 4214 11 KIESVAARA (1975)

Rääkkylä (22) Yläjoki



Karttaperuste: ilmakuvakartta 1:10 000, kuvitus v. 1968

Korkeudet: mittaus, m

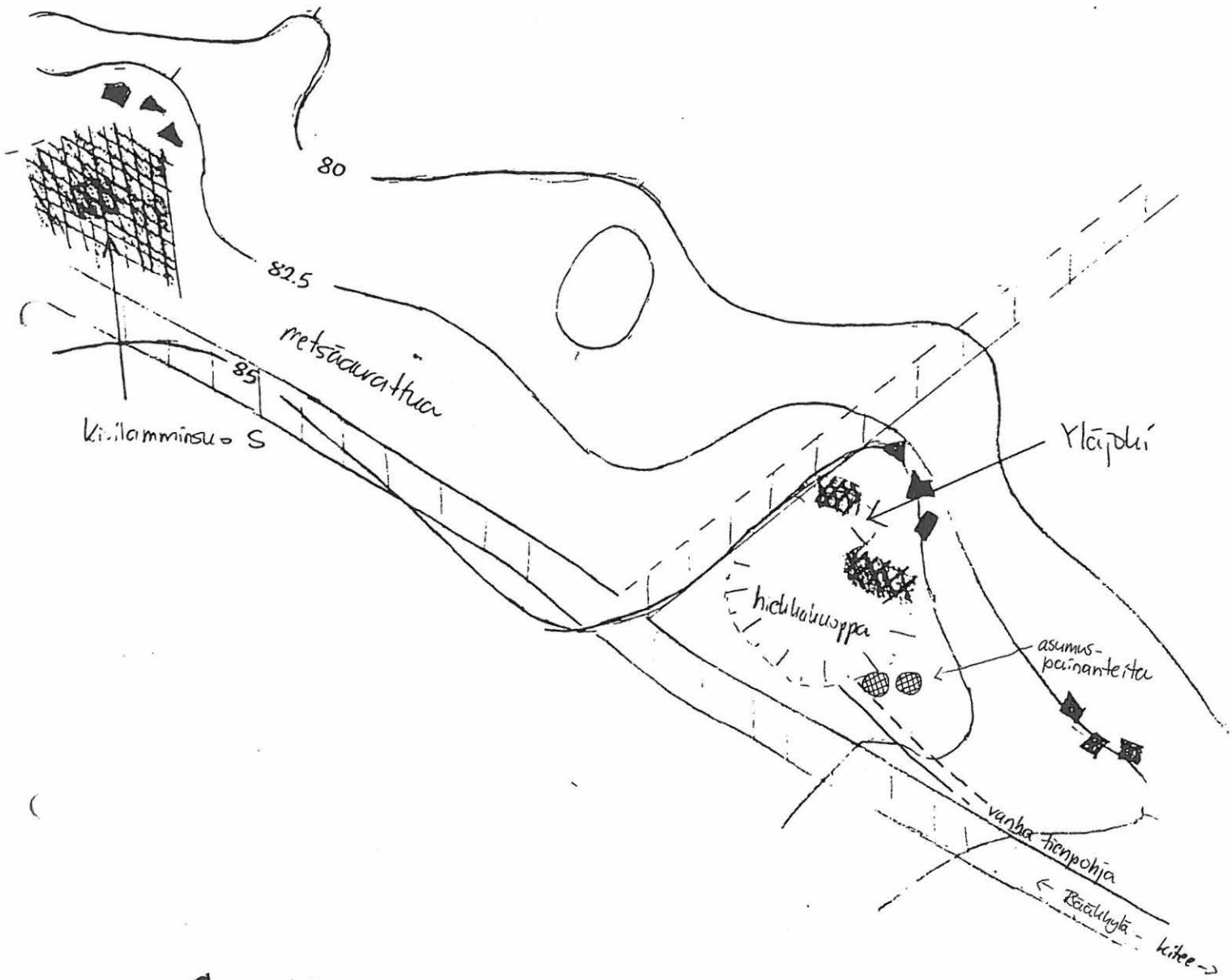
Mittaka:

1 000 500 0 1 cm: kartalla


Räätälylä Jaama kiivilamminsuu S ja Yläpöytä


yleiskarttakuva n. 1:2000

piirt. Petrus Pesonen 1993



 = lobbareikkuo

 = tie

 = kiivilaattien seinäpöytä



**Rääkkylä [23] Salmentie**

707 01 0022

Kivikautinen asuinpaikka, lk. 2

Kylä: Jaama

Tila: 8:20 (Pk 1975)

Peruskartta: 4214 11 KIESVAARA

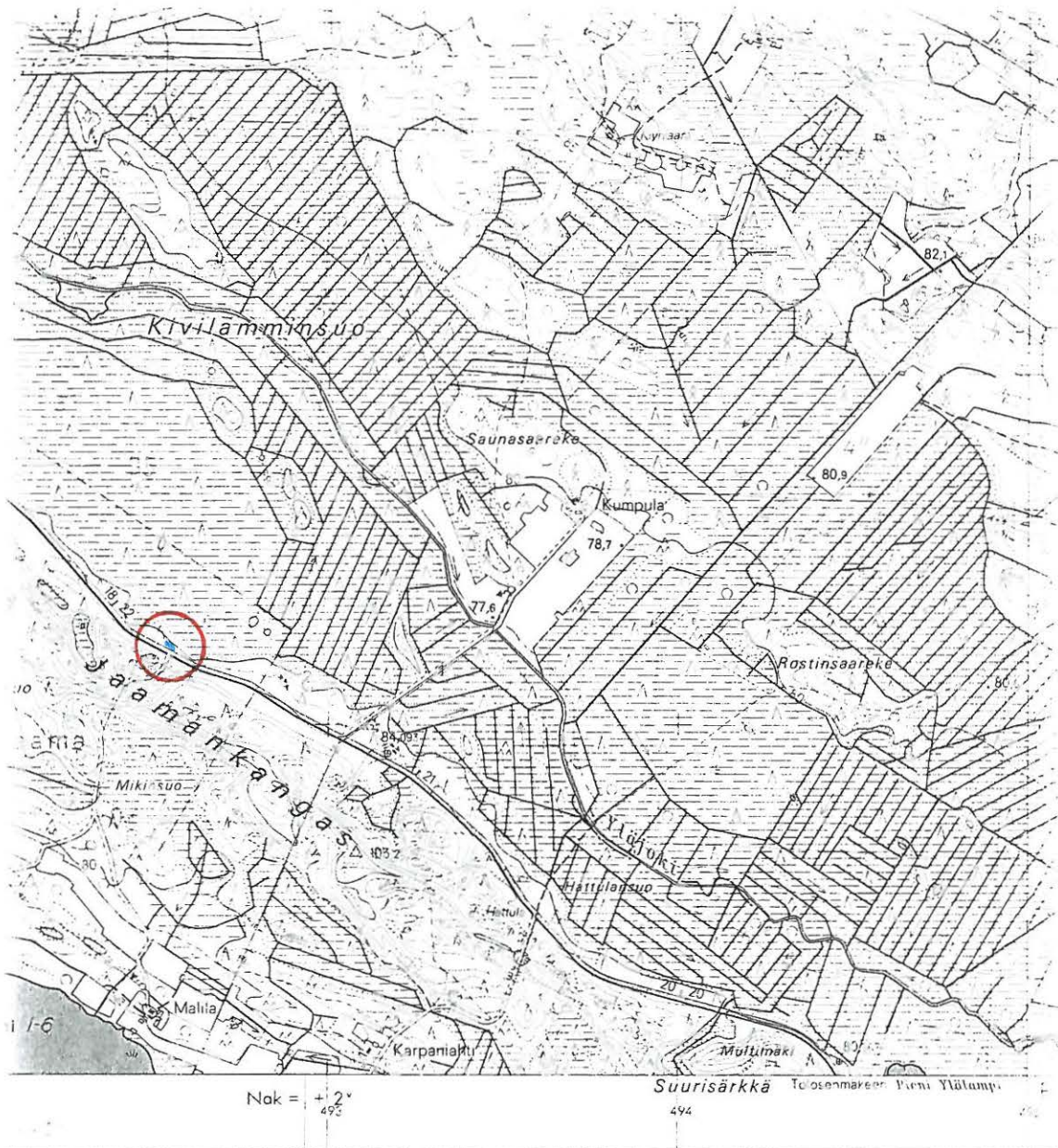
x= 6901 22, y= 4492 55, z= n. 82

Löydöt: KM 27843: 1 kvartsi-iskoksia 3 kpl  
 Tutk. Pesonen Petro, tarkastus 1993 (Vasb-inv.)

*Tarkastus 1993:*

Löysin asuinpaikan yhdessä Karim Peltosen kanssa 19.8.1993. Asuinpaikka sijaitsee Rääkkylän-Kiteen maantien pohjoispuolella, Salmentien risteyksen kohdalla, siitä nimi "Salmentie". Tämä tie johtaa mm. Kapakan taloon. Alue oli löytöhetkellä metsäaurattua, joten havainto-olosuhteet olivat hyvät, tosin muinaisjäännöksen kannalta ikävät. Asuinpaikka on 80 mmpy korkeuskäyrän yläpuolisella niemekkeellä, hiekkakankaalla, hieman ympäristöään korkeammalla kohdalla, löytökohdan korkeus on ehkä n. 82 mmpy. Salmentien risteyksen kohdalla 82,5 mmpy korkeuskäyrä poikkeaa jonkin verran juuri tien pohjoispuolellekin.

Löytöpaikka liittyy 300 ja 600 metrin päässä oleviin varhaisasbestikeraamisiin asuinpaikkoihin Kivilamminsuon S ja Yläjoki. Tosin koko Salmentien ja Yläjoen välinen tien koillis-pohjoispuolinen kangas on metsäaurattu, eikä muita löytöjä toistaiseksi etsinnöistä huolimatta ole. Salmentien kohdasta luoteeseen asuinpaikkaa saattaisikin löytyä juuri tien toiselta puolelta. Tämä alue tulisikin prospektoida ennen sen joutumista metsäaurauksen kynsiin. Lähistöllä, Jaaman kankaan toisella laidalla ovat myös asuinpaikat Rääkkylä [13] Läävälahdensuo ja Rääkkylä [11] Mikinsuo 1+2.



6902

6901

6900

Nok = +2°  
49'

Suurisärkkä Toisenmakeen Pieni Ylälampi  
494

Karttarunko: Maastokartta: 1:10 000, kuvattu v. 1968

Korkeudet: mittaus 1968

Mittaka:



**Savitaipale [1] Kirvesniemi**

739 01 0001

Kivikautinen asuinpaikka, lk. 2

Kylä: Hyrkkälä

Tila: 3:47 Toivola, 3:33 Perälä (Miettinen 1981)

Peruskartta: 3132 09 KIESILÄ

x= 6794 54, y= 3524 08, z= 85

Löydöt: KM 19678: 1-17 saviastian paloja 521 kpl

Tutk. Huurre Matti, tarkastus 1975

Miettinen Timo, inventointi 1981

Pesonen Petro, tarkastus 1993 (Vasb-inv.)

*Tarkastus 1993:*

Kävin asuinpaikalla 17.8.1993 Karim Peltosen kanssa. Karim Peltonen, jonka mökissä lähistöllä yövyimme inventoinnin aikana, kertoi täältä hiekkakuopasta joskus löytyneen lintukuvioista kampakeramiikkaa, joka on jonkun paikallisen hallussa. Kävimme matkan varrella katsastamassa hiekkakuopan seinämiä, mutta emme havainneet löytöjä.



Peruskarttaote 3132 09 KIESIÄ (1985)

Savitaipale (1) Kirvesniemi



**Sulkava [16] Pajasalmi**

1000 10 2169

Kivikautinen asuinpaikka, lk. 2

Kylä: Rauhaniemi

Tila: 1:56 (Pk 1988)

Peruskartta: 3144 12 SULKAVA

x= 6851 08, y= 3576 46, z= 80-82.5

Löydöt: KM 19612 kvartsi-iskoksia 9 kpl, palanutta luuta 2 kpl  
KM 27844: 1-2 saviastian pala, kvartsi-iskoksia 8 kpl  
Tutk. Huurre Matti, tarkastus 1974 (ei kertomusta)  
Laukkanen Esa, tarkastus 1988  
Pesonen Petro, tarkastus 1993 (Vasb-inv.)

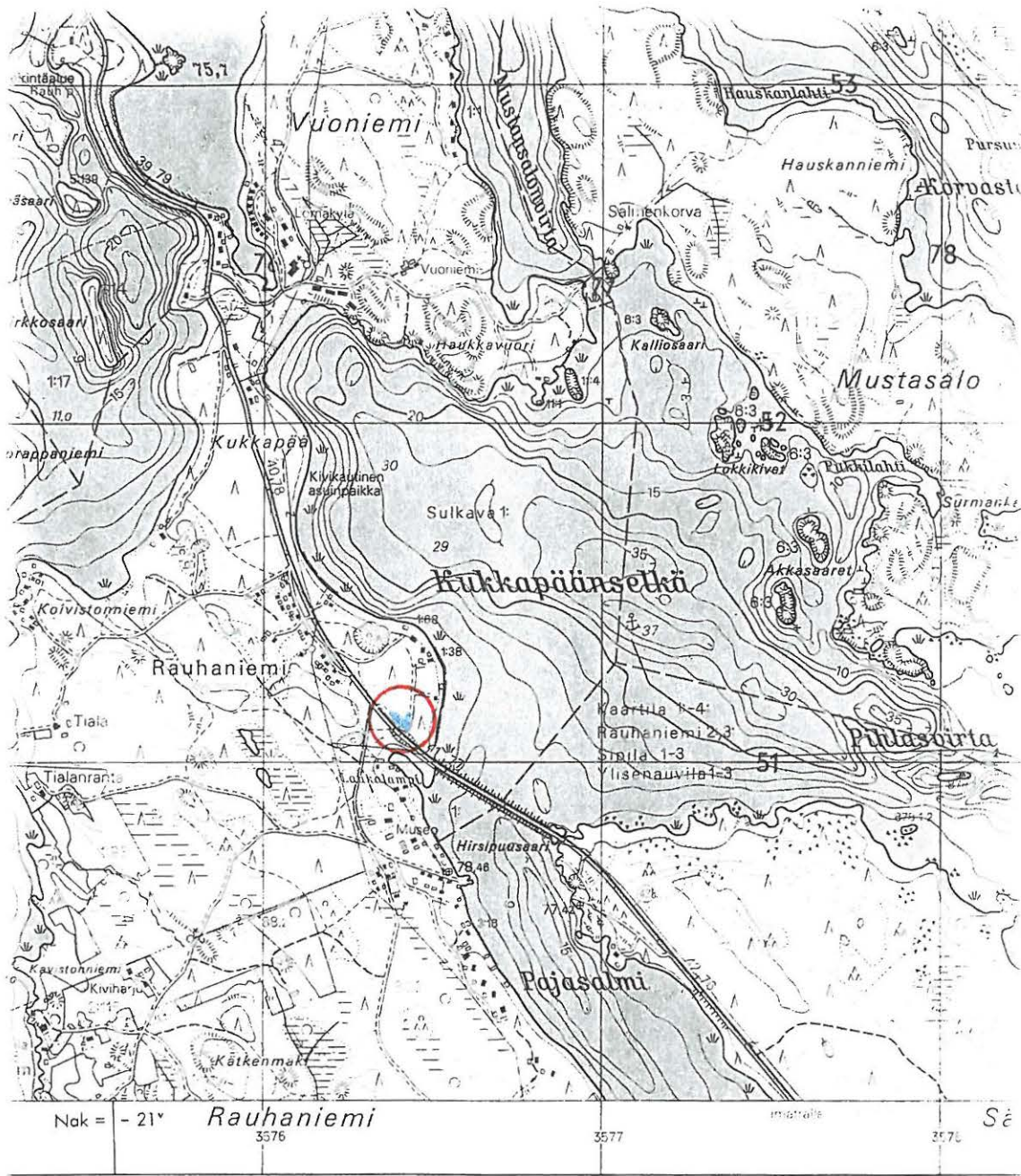
*Tarkastus 1993:*

Kävin asuinpaikalla 21.8.1993 Karim Peltosen kanssa. Asuinpaikka sijaitsee Kukkapäänselän ja Alanteen välisellä kannaksella. Löydöt ovat tien pinnasta ja leikkauksista. Nyt tehdyissä löydöissä uutta on keramiikan löytyminen. Tämä on tarkemmin määrittelemätöntä asbestikeramiikkaa.



Peruskarttaote 3144 12 SULKAVA (1988)

Sulkava (16) Pajasalmi



erkinat ovat A-järjestelmässä ja vastaavat ajankohtaa 7.3.1986  
 merenkulkuhallituksen mittauksiin 1929-30 ja 1932  
 1:50,000

Ilmakuva vuodelta 1964  
 Täydennyskartointi 1:100,000 v. 1985

1988



## KITEE [12] HIEKANPÄÄ III



P. Pesonen 1993


Likamaakuopanne tien leikkauksessa. Leikkauksen suunta SE → NW.



P. Pesonen 1993

Sama kuin edellä, mutta hieman lähempää.

KITEE [18] SARVISUO



Sarvisuon asuinpaikka kuvattuna Ukonmäeltä. WSW → ENE.

P. Pösoinen 1993



## LAPPEENRANTA [1] SAKSANNIEMI



Salpamajan edessä näkyvästä tien leikkauksesta löytyi pala keramiikkia P. Pesonen 1993  
(KM 27820:1). Salpamajasta vasempaan C. F. Meinanderin lairausalue.



## PARIKKALA [9] LAHDENPOHJANKANGAS



Melloniemen risteysalue, löydettyä tienleikkaukselta tien oikealta puolelta. P. Pesonen 1993  
 Nuolien kohdalla kiretty liesi leikkauksiprofilissa. N→S.



Ed. kuvan nuolilla merkitty liesi. Mittalaavana kameran  
 linssin suojus.

P. Pesonen 1993

## PARIKKALA [9] LAHDENPOHJANKANGAS



P. Pesonen 1993

Ed. kuvien liesi tien leikkauksessa. Leikkauksen  
korkeus n. 3 m.



## PUNKAHARJU [37] KÄRENSALMI



P. Pesonen 1993

Kuoppaliesi tien leikkauksessa. Hiilinäyte otettiin lieden pohjasta sen vasemmassa reunassa näkyvästä mustasta hiilialueesta.



P. Pesonen 1993

Yleiskuva asuinpaikan pohjoisosasta. Karim Peltonen kuvautamassa ed. kuvan liettä, jonka sijainti merkitty nuolilla. SW → NE.



## PUNKAHARJU [37] KÄRENSALMI



Kuoppaliest tien leikkauksessa. Kuvan väriä voimalluustr gihelteilära.

k. Peltonen 1993



## PUNKAHARJU [43] KIRVESLAHTI




Lihamaa luopanne tienleikkauksessa löytöpussin ja lapion välillä. Leikkauksen suunta E→W.

P. Pesonen 1993



Yleiskuva löytökohteesta. Lihamaa luopanne lapion kohdalla. kumpalueruuminen löytöalue karim Pehtosen edessä olevalla pellolla puiden takana. E→W.

P. Pesonen 1993



Yläsuura lautakantien esinpuolesta. Etualalla kuorittua alveita.  
Höyrylaivan lähtöalusta kuorin alvein reunassa suurinpuolein  
nuolen ovi. Hämässä kohdassa kuvassa on merkity Bilundin  
yläsuurakantien (s. 76).

P. Pöyry 1993



RANTASALMI EROLANKANGAS




Yleiskuva asuinperästä, jossa löydöt on tehnyt rantatutkimien päältä suunnilleen siltä kohdalta missä Karim Peltonen seisoo (nuoli). SE → NW.

P. Pesonen 1993

Yleiskuva Mehonlahti 2 -asuinpaikasta. Kämpärakennitiluaa  
aitan etualalta, pellon SW-kulmasta, varhaisista cobbest-  
kerämitiluaa taasta koilliseen n 30 m päässä, ylempällä  
(s. 91). Kuvassa on merkitty yleiskartta luonnokseen

P. Pesonen 1993





# RÄÄKKYLÄ [22] YLÄJOKI

↓ löytsjä

↓ löytsjä telta väliltä ↓

↓ asumuspainanteet



Yläjoen asuinpaikan hiekkakuoppa. Löytökohdat hiekkakuopan N-NE-reunoissa.  
Oikeassa reunassa Rääkylä-kitee-maantie. Kuvaussuunta: kuvan vasen laita  
SW → NE, oikea laita NW → SE.

P. Pesonen 1993



## RÄÄKKYLÄ [22] YLÄJOKI



P. Pesonen 1993

Toinen Yläjoen asuuspainanteista. Karim Peltosen kairoineen mittauavana. SE → NW. Taustalla hiekkakuoppa ja Räällylä-Usteemaantie.

**KERIMÄKI Martinniemi (KM27817) / Pesonen 1993**

Luuanalyysi 19.11.1993 Pirkko Ukkonen

27817:14 -

27817:18 1 costa prox. fr.

27817:18 1 vertebra fr.

Castor fiber

Teleostei sp.

## KITEE Hiekanpää III (KM27818) / Pesonen 1993

Luuanalyysi 19.11.1993 Pirkko Ukkonen

27818:4	1	mc/mt III-IV/phal. (III/IV)1 dist. fr.	Rangifer tarandus
27818:4	1	unciforme dex. fr.	Rangifer tarandus
27818:4	1	dentale sin. ant. fr.	Esox lucius
27818:4	1	dentale dex. ant. fr.	Esox lucius
27818:4	1	dentale, dens	Esox lucius
27818:4	1	palatinum fr.	Esox lucius
27818:4	4	costa fr.	Teleostei sp.
27818:4	1	vertebra fr.	Teleostei sp.



LAPPEENRANTA Etu- ja Taka-Muntero (KM27821) / Pesonen 1993

Luuanalyysi 19.11.1993 Pirkko Ukkonen

27821:1 -

**PARIKKALA** Lahdenpohjankangas (KM27824) / Pesonen 1993

Luanalyysi 19.11.1993 Pirkko Ukkonen

27824:2      1    pelvis, acetabulum dex. fr.      Cervidae sp.

PARIKKALA Kosionniemi (KM27825) / Pesonen 1993

Luuanalyysi 19.11.1993 Pirkko Ukkonen

27825:3 1 tibia sin. prox. fr.

Castor fiber



PUNKAHARJU Pakkasharju B (KM27827) / Pesonen 1993

Luuanalyysi 19.11.1993 Pirkko Ukkonen

27827:3 1 vertebra fr.

Teleostei sp.

## PUNKAHARJU Käremsalmi (KM27828) / Pesonen 1993

Luuanalyysi 19.11.1993 Pirkko Ukkonen

27828:8 -

27828:12 -

27828:14	1	pterygiophora prox. fr.	Cyprinidae sp.
27828:14	1	operculare dex. fr.	Cyprinidae sp.
27828:14	2	costa fr.	Teleostei sp.
27828:14	4	vertebra fr.	Teleostei sp.

**PUNKAHARJU Mustaniemi (KM27829) / Pesonen 1993**

Luuanalyysi 19.11.1993 Pirkko Ukkonen

27829:4	1	tibia sin. dist. fr.	Phocidae sp. ???
27829:4	1	vertebra fr.	Teleostei sp.



PUNKAHARJU Kirveslahti (KM27830) / Pesonen 1993

Luuanalyysi 19.11.1993 Pirkko Ukkonen

27830:5 1 vertebra fr.

Teleostei sp.

PUNKAHARJU Paaslahti (KM27832) / Pesonen 1993

Luuanalyysi 19.11.1993 Pirkko Ukkonen

27832:3 1 dentale fr.

*Esox lucius*

## RISTIINA Hietaniemenkangas (KM27833) / Pesonen 1993

Luuanalyysi 19.11.1993 Pirkko Ukkonen

27833:12	1	costa fr.	Mammalia sp.
27833:12	1	dentale sin. ant. fr.	Esox lucius



RISTIINA Aartamaniemi (KM27834) / Pesonen 1993

Luuanalyysi 19.11.1993 Pirkko Ukkonen

27834:16 -

27834:21 -

RÄÄKKYLÄ Anninkangas (KM27835) / Pesonen 1993

Luuanalyysi 19.11.1993 Pirkko Ukkonen

27835:3      2    dentale dex. ant. fr.

Esox lucius

**RÄÄKKYLÄ Mehonlahti 2 (KM27836) / Pesonen 1993**

Luuanalyysi 19.11.1993 Pirkko Ukkonen

27836:3 -



RÄÄKKYLÄ Kivilampi (KM27838) / Pesonen 1993

Luuanalyysi 19.11.1993 Pirkko Ukkonen

27838:2 1 dentale sin. ant. fr.

*Esox lucius*

RÄÄKKYLÄ Mikinsärkkä (KM27839) / Pesonen 1993

Luuanalyysi 19.11.1993 Pirkko Ukkonen

27839:7 1 maxillare dex. fr.  
27839:7 1 vertebra fr.

Perca fluviatilis  
Teleostei sp.

## RÄÄKKYLÄ Kivilamminsuo (KM27841) / Pesonen 1993

Luuanalyysi 19.11.1993 Pirkko Ukkonen

27841:10	1	urohyale fr.	Cyprinidae sp.
27841:10	1	os phar. inf.	Cyprinidae sp.
27841:10	4	costa fr.	Teleostei sp.
27841:10	7	vertebra fr.	Teleostei sp.



RÄÄKKYLÄ Ylijoki (KM27842) / Pesonen 1993

Luuanalyysi 19.11.1993 Pirkko Ukkonen

27842:4 -