

# Muurlan kiinteät muinaisjäännökset ja maalöydöt

Kertomus v. 2002 tehdystä  
arkeologisesta inventoinnista

**Laatinut Esa Laukkanen**

Turun maakuntamuseo

## Sisällys

	Sivu
Esipuhe	2
Muurlan muinaisjäännöksiä, suppea luettelo	6
Muinaisesineitä Muurlasta	25
Kivikauden löydöt	25
Kivikautta myöhemmät maalöydöt	38
Kohteet inventointinumeroitain*	43
Irtolöytöpaikkojen ensimmäisiä tarkastuksia	155
Irtolöytöpaikkojen uusittuja tarkastuksia	158
Paikallistarinoita	160
Tietoja mahdollisesti hävinneistä tutkimattomista muinaisjäännöksistä	161
Hajatietoja tyypiltään tavallisemmista historiallisen ajan muinaisjäännöksistä	162
Tarkemmin paikantamattomia historiallisen ajan muinaisjäännöksiä	164
Muurlan muinaisjäännösinventoinnin mustavalkonegatiivien luettelo	165
Yleiskartat, karttaotteet ja asemapiirroksset	170
Yleiskartta 1: Muurlan kiinteät muinaisjäännökset ja tentatiivikohteet	171
Yleiskartta 2: Karttaotteiden 1-10 alueet ja irtolöytöpaikkoja	173
Karttaotteita	174
Asemapiirroksia	184
Liitetaulukko Muurlan muinaisjäännöksistä	186
Valokuvaliite	191

\* luvussa viimeisinä tentatiivikohteet T1-T7 (epävarmoja muinaisjäännöksiä )

*Ullana Ullberg 22.4.2003*

## Esipuhe

Muurlan kunta sijaitsee Länsi-Suomen läänissä Varsinais-Suomen maakunnassa rajanaapureinaan Salon kaupunki sekä Perttelin, Kiskon ja Perniön kunnat. Muurlan läpi kulkee Turun ja Helsingin välinen valtatie 1, rautateitä Muurlassa ei ole.

Muurlan maapinta-ala on 80,16 km<sup>2</sup>. Asukasluku on 31.12.1996 ollut 1444 henkeä. Muurlassa on useita järviä, niistä suurin on kirkonkylän ja valtatie 1:n välillä oleva n. ½ km leveä ja lähes 4 km pitkä Ylisjärvi. Kuivatun Alasjärven pohjaa on nykyisin Muurlassa ja Salossa viljelysmaana. Alasjärven lasku on aloitettu vuonna 1837, ja sitä on jatkettu Suomenmaa-teoksen tiedon mukaan vuoteen 1850. Ylisjärveen laskee Koskenjoki, joka on Perniönjoen yläjuoksua, kuten Ylisjärvestä laskeva Muurlanjoki eli Karhujokikin. Muurlanjoen varsilla on laajoja savitasankoja. Muurlassa on paljon myös jyrkkärinteisiä kalliomaastoja ja hiekkakankaita ja soita.

Muurlan elinkeinorakenteessa maa- ja metsätaloudella on Suomen tilastollisen vuosikirjan 1996 mukaan 15,0 %:n osuus, jalostuksella 41,0 %:n ja palveluilla 42,2 %:n.

### AIEMMAT YLEISESITYKSET MUURLAN MUINAISJÄÄNNÖKSISTÄ JA –ESINEISTÄ

Muurlan muinaisjäännökantaa ja esinelöytöjä on seikkaperäisesti käsitelty Matti Huurteen kertomuksessa vuonna 1963 tapahtuneesta muinaisjäännösinventoinnista (päivätty 19.2.1965), joka on käsikirjoituksena museoviraston arkeologian osaston topografisessa arkistossa ja kopiona myös mm. Muurlan kirjastossa. Varsinais-Suomen seutukaavaliiton vuonna 1979 julkaisemassa suojelukohteiden luettelossa on lista silloin tiedossa olleista Muurlan ym. kuntien muinaisjäännöksistä ("Varsinais-Suomen suojelualueet ja -kohteet / Vaiheseutukaava 1/ Salon seutukaavan muutos 1979"). Karttaesitys muinaisjäännöksistä on myös ainakin teoksissa "Varsinais-Suomen vahvistetut seutukaavat / Lyhennelmä (1987)" ja "Varsinais-Suomen Seutukaava / Seutukaavojen yhdistelmä 1993".

Arkeologisessa kirjallisuudessa Muurlan muinaisjäännöksiä on esitelty vuonna 1883 ilmestyneessä A. Björckin artikkelissa "Kiinteitä muinaisjäännöksiä Halikon kihlakunnassa", joka on Suomen Muinaismuisto-Yhdistyksen Aikakauskirjassa numero VI. Onni Koiviston ja Vilho Saariluoman kotiseututeoksessa "Kotipitäjäni Muurla" (painovuosi 1957), on myös muinaisjäännösten ja -löytöjen esittely.

### ARKEOLOGISIA KENTTÄTÖITÄ MUURLASSA

Björckin artikkeli on perustunut 1800-luvun lopulla tavalliseen menettelyyn inventoida muinaisjäännöksiä kihlakunnittain. Matti Huurteen edellä mainittu inventointi on kohdistunut yksinomaan Muurlan kuntaan. Muurlassa olevia hautaraunioita on tarkastettu v. 1981 sen vuoksi, että Turun yliopiston arkeologian oppiaineella oli käynnissä Lounaisrannikon hautaraunioita tutkiva projekti. Muurlan hautarauniot tarkasti tuolloin Ulla Kallberg, hänen havaintotuloksiaan on julkaistu Turun yliopiston arkeologian osaston vuonna 1992 ilmestyneessä Karhunhammas-sarjan teoksessa n:o 14: "Luettelo Suomen rannikon hautaraunioista. Osat 1-2". Suunnitteilla olleen valtatie 1:n uuden linjauksen vuoksi on Muurlassa 1990-luvulla inventoitu osia kunnasta. Niinpä tiesuunnitelmien koskemia maastonkohtia Muurlassa ovat inventoineet Hans-Peter Schulz vuonna 1992, Nina Strandberg vuonna 1994 sekä Heljä Brusila apunaan Jenny Katajisto vuonna 1999.

Muurlassa on tutkittu kiviröykkiöitä (Koivumäellä, Pyymäellä, Toramäellä ja Kuturmäellä) kaivauksilla vuosina 1885-1888 (Hjalmar Appelgrenin ja Th. Schwindtin johdolla). Muurlan Heinäkarin mäen rautakautista kalmistoa on tutkittu vuonna 1916 (Alfred Hackmanin johdolla). Muurlassa on tutkittu myös useita kivikauden asuinpaikkoja ja aina pelastuskaivauksin. Niinpä vuonna 1975 on Arja Nissisen kaivauskohteena ollut Ilolan asuinpaikalla oleva Metsolanpelto, vuonna 1979 on tutkittu Prännärin asuinpaikkaa Esa Suomisen johdolla. Vuosina 1995 ja 1996 on tutkittu valtatie 1:n linjalla ja tuntumassa olleita Hossanummen, Koiviston ja Hietämäen asuinpaikkoja Nina Strandbergin ja Johanna Sepän johdolla.

Yksittäisiä muinaisjäännösten tarkastuksia ja koekuopituksia Muurlassa on myös tehty. Museovirasto on hoitanut Muurlassa kolmea muinaisjäännösalueita, Linnamäkeä ja kahta mäkiäluetta, joilla on hautaraunioita.

## INVENTOINNIN LÄHTÖKOHDAT

Muurlan tämänkertainen muinaisjäännösinventointi oli osa Turun maakuntamuseon, Salon seudun kuntien ja Varsinais-Suomen Liiton yhteistä SARAKUM-projektia (Salon seudun rakennettu kulttuuriympäristö ja maisema –projekti). Muurlan kunta, Varsinais-Suomen liitto ja EU olivat rahoittajina, ja käytännössä jossakin mitassa myös maakuntamuseo.

Seutukaavaliiton julkaisemat suojelukohteiden luettelot käsittävät Muurlasta 57 esihistoriallista kohdetta, mutta ne yhteenvedot ovat jo ilmestyessään olleet osaksi häiritsevän puutteellisia. Varsinkin se seikka on merkillinen, että kerrassaan neljäätoista vuoden 1965 inventointikertomuksessa mainittua varmaa kivikautista asuinpaikkaa ei ole huomioitu seutukaavaliiton julkaisuissa (Vuoden 1965 inventointinumerot 1-12 ja 195-196: Klipparinahde, Klipparinummi, Kotopelto, Hossanummi, Koivisto, Vartjomäki, Uusipelto, Terholanpelto, Iloa I, Iloa II, Iloa III, Kelola, Lähdeahde ja Ojakontaustan pelto). Nuo huomiotta jääneet asuinpaikat sijoittuvat tiiviiksi rykelmäksi noin 900 X 900 metrin yhtenäiselle alueelle, joten ehkä ne ovat jääneet pois luetteloista yhdellä kertaa jonkin erehdyksen kautta.

Matti Huurteen Muurlan inventointikertomuksessa vuodelta 1965 on kuvaus 69:stä kivikautisesta asuinpaikasta kun myös epävarmat asuinpaikat luetaan mukaan (N:ot 1-62, 194-196, 199, 201-202, 204), myöhemmin ovat 1960-luvulla tulleet tietoon löytöjen perusteella Koski 2:n (silloin nimellä Taponpelto), Riihenpellon ja Kotilammen asuinpaikat ja 1990-luvulla Hans-Peter Schulzin ja Nina Strandbergin inventoinneissa löytyneet asuinpaikkakohteet, joita on viisi (Laurilanpelto, Knaapi, Hietämäki, Kuturamäki a ja b). Yhteensä varmoja ja epävarmoja asuinpaikkakohteita oli muistiinmerkitty Muurlasta ennen vuoden 2002 inventoinnin alkamista 77. Erikseen on kuitenkin huomioitava, paitsi epävarmojen osuus, niin myös se, että jotkut kohteista voivat olla yhden ja saman asuinpaikan osia.

Huurre on nähdäkseni ilmoittanut 69:stä asuinpaikasta neljä epävarmoiksi (Viisas, Laurila, Rytkönpää ja Myllymäki eli n:ot 23, 24, 27 ja 47) ja kolme hän on merkinnyt asuinpaikoiksi varauksin (Vähämetsä n:o 15, Sillanpäänpelto n:o 25 ja Paltta n:o 29). Näistä kuitenkin Sillanpäänpeltoa on joka tapauksessa pidettävä kivikautisena muinaisjäännöksenä, kulttipaikkana, ja Viisas on Nina Strandbergin inventoinnissa varmistunut kivikautiseksi asuinpaikaksi. Nina Strandbergin inventoimissa kohteissa epävarmoja ovat Laurilanpelto ja Knaapi sekä jo Huurteen mainitsema Laurila.

Huurre on huomauttanut inventointikertomuksensa esipuheessa, että jotkut asuinpaikoista esim. Ylisjärven pohjoispäässä voivat kuulua laajempaan asuma-alueeseen. Ylisjärven pohjoispään asuinpaikoista ensinnäkin seitsemän (n:ot 2, 3 ja 8-12) on ketjussa alle 200 m:n etäisyyksin yhdellä ja samalla itään laskevalla mäenrinteellä, ja ne voitaisiin lukea jopa vaikka yhdeksikin asuinpaikaksi. Niitä on notkelma erottanut neljästä asuinpaikasta, jotka ovat toisen mäen etelärinteellä alle 200 m:n välein toisistaan (Huurteen n:ot 4-5, 195-196). Toisaalla numerot 6 ja 7 ovat alle 200 m:n etäisyydellä toisistaan Vartiomäen rinteellä, ja vastaavanlainen ryhmä Suolopin kylässä ovat numerot 16-18, Äijälän kylässä numerot 57 ja 58 sekä Ruotsalan kylässä Kuturamäki a ja Kuturamäki b (Strandbergin numerot 8-9). Muurlasta ennen vuotta 2002 tietoon tulleiden varmojen ja epävarmojen kivikauden asuinpaikkojen summassa (77) on siten kaiken kaikkiaan mukana epävarmempia kohteita kahdeksan, ja 20 sellaista, jotka voivat kuulua osina laajempiin asuinpaikkoihin. Ei voida tutkimuksitta sanoa, mitkä noista 20:sta tulisi katsoa erillisiksi, ja mitkä lukea laajempien asuinpaikkojen piiriin; edes alustavaa arviota siitä olisi vaikeata perustella, niinpä on vain todettava mahdollinen liikkumavara. Toinen liikkumavaran ääripää olisi, että kohteita ei yhdistettäisi, vaan ne otettaisiin laskuissa mukaan 20:na, toinen ääripää edellyttäisi kaikkien sellaisten kohteitten yhdistämistä, mitkä ovat alle 200 m:n etäisyydellä jostakin toisesta ilman, että välillä olisi luonnollista liikkumisestettä, ja niin laskien 20:n asuinpaikan sijalle tulisi kuusi.

Asuinpaikkojen yhteissumman ilmoittaminen on edellä eritellyistä seikoista johtuen epävarmaa, mutta Muurlasta voitaisiin sanoa tunnetun ennen vuoden 2002 inventointia 55-77 kivikautista asuinpaikkaa. Muurlasta oli tiedossa myös muinaislinna, rautakautinen kalmisto ja hautakumpu sekä kiviröykkiöitä neljältä mäkialueelta yhteensä 16 ja Sillanpään yhteydessä mainittu kivikautinen kulttipaikka. Vielä on huomattava, että jokin asuinpaikka on voinut olla käytössä kivikaudelta pronssikaudenkin puolelle; sellaisena voisi huomioida ainakin Järvenpään asuinpaikan (n:o 9), josta on löytynyt keramiikkaa, jossa on näyttänyt olleen tekstiilipainanteita. Kankarpyölin asuinpaikalta (n:o 44) on löytynyt pieni saviastian pala, josta Matti Huurre on todennut, että se vaikuttaa rautakautiselta.

## INVENTOINNIN TOTEUTTAMINEN

Suoritin inventoinnin kenttätöyt 13.5.-14.6.2002. Työnantajani oli tuolloin Turun maakuntamuseo. Inventointityötäni valvoi tutkija Heljä Brusila Turun maakuntamuseosta.

Inventoinnin tärkein työmenetelmä oli perinteinen pintapoiminta, nopeutensa ja tehokkuutensa vuoksi. Pyrin tarkastelemaan viljelysmaita ja muita alueita, joissa maan pinta oli paljaana, kuten metsämaan aurasalueita. Käytettävissä oleva aika ei juurikaan antanut myöten historiallisen ajan muinaisjäänneksiä koskevan tiedon järjestelmälliseen keruuseen. Merkitsin kuitenkin muistiin historiallisen ajan muinaisjäänneksiä koskevia seikkoja, mikäli niitä esille tuli. Käytössäni oli Turun maakuntamuseolla tehty eräänlainen värillinen päällepiirros, jossa vanhan kartta-aineiston sisältöä oli siirretty nykyiselle karttapohjalle rakennusinventoinnin ym. tarpeita ajatellen (mittakaavassa n. 1:40000). Käytössäni oli myös ns. ”Kuninkaan kartaston” Muurlaa koskevista lehdistä kopiot. Inventoidessani liikuin autolla kohteille.

Inventoinnissa tuli esille kolme aiemmin tuntematonta esihistoriallista asuinpaikkaa, ja yksi aiemmin varmentamaton nyt varmentui. Asuinpaikat sopisivat lähinnä kivikautisiksi. Yksi niistä sattui olemaan Varemällä, jolla on myös kiviröykkiöhauta. Löysin myös tunnistamattoman muinaisjäänneksen, jossa oli laajahko rautakuonaesiintymä hietikkokankaalla suuren, nyt jo osaksi louhitun maakiven juurella, sekin on mainitulla Varemällä. Yksi kiviröykkiöryhmä, jonka laadusta ja sijainnista ei ollut tarkkaa tietoa, tuli nyt paikannetuksi, ja se vaikutti mahdollisesti historialliseen aikaan kuuluvalla muinaisjäännekseltä. Historialliseen aikaan kuuluvia kohteita, kuten hiilimiilunpohjia, tuli tietooni joitakuuta muutoinkin, ja nekin tässä inventointikertomuksessa mainitaan, vaikka pääpaino onkin esihistoriallisissa ja epämääräisen ajan kohteissa.

Vuoden 2002 inventoinnin jälkeen on Muurlasta tiedossa esihistoriallisia ja mahdollisesti esihistoriallisia muinaisjäänneksiä lajeittain seuraavasti:

Kivikautisia kohteita (Niistä muut ovat asuinpaikkoja, paitsi yksi, joka on joko kulttipaikka tai sitten kulttipaikka ja asuinpaikka yhdessä)	60-81
Muinaislinna (rautakausi t. hist. aika)	1
Raudanvalmistuspaikka?	1
Kiviröykkiöryhmiä	3
Kiviröykkiö	1
Kalmisto, rautakautinen	1
Hautakumpu, rautakautinen	1
Yht.	68-89

Kivikausi on kaiken kaikkiaan vahvasti esillä Muurlan muinaisjäänneksikannassa: sen kivikautisten asuinpaikkojen luku suhteessa kunnan pinta-alaan on varmasti suurimpia koko Suomessa. Röykkiöistä ainakin valtaosa lienee pronssikautisia. Muurlassa olevista historiallisen ajan muinaisjäänneksistä ovat merkittäviä mm. perimätiedon tuntemat uhripaikat, joita yleensä ottaen on Etelä-Suomesta tiedossa suhteellisen vähän. Muurlassa näihin kuuluu mm. Syytinkoukar-niminen kalliöseinämän syvennys ja Ruotokivi-niminen siirtolohkare, jotka kumpikin perimätiedon mukaan näyttäisivät liittyvän pyyntimagiaan.

Tietooni ei tullut Muurlasta yhtään muinaisjäänneöstä, joka olisi tutkimattomana ollut välittömässä tuhoutumisvaarassa. Tahallista muinaisjäänneosten tuhoamista ei Muurlassa tietääkseni ole hiljattain tapahtunut varmuudella, mutta Lakiamäeltä Metsä-Valkjärven suunnalta on hiljattain kuljetettu kiviä kuvauksen mukaan paikasta, jossa on saattanut olla hautaraunio. Useita vuosikymmeniä sitten Muurlassa on esim. Varemän hautarauniosta viety kiviä rakennustarkoituksiin.

Tarkastin inventoidessani irtolöytöpaikkoja lähinnä niissä tapauksissa, joissa niitä ei oltu aiemmin voitu tarkastaa kohtuullisten havainto-olosuhteiden vallitessa. Irtolöytöjä koskevan tiedon sain mm. museoviraston kivikauden lappukortistosta. Sain museovirastolta myös käyttööni printin, jossa Muurlan muinaisesineet oli listattu KM-numeroon 29925 saakka (tullut 16.12.1996). Lappukortisto jäi vieläkin kauemmaksi nykyhetkestä. Tiedossani ei ole, onko Muurlasta tullut 16.12.1996 jälkeen muinaisesineitä julkisiin kokoelmiin.

Inventoinnin jälkitöille oli varattu kaksi työjaksoa, joista toinen alkoi heti kenttätyön jälkeen, ja toinen sijoittui vuoden 2003 alkuun. Inventoinnin aikana ottamani valokuvat on luetteloitu Turun maakuntamuseon kokoelmiin tunnuksilla KF 030128 – KF 030256. Muurlan inventointilöydöt ovat museoviraston luettelonumeroilla KM 33326 – 33354. Inventointikertomuksessa olevat tiedot maanomistajista on saatu 7.6. ja 14.6.2002, ja ne ovat peräisin Muurlan kunnalla olevasta Map Info -tietokannasta, ellei toisin mainita.

Muinaisjäännösten sijainnin olen ilmoittanut sekä yhtenäis- että peruskoordinaattien avulla, tämän inventointikertomuksen jälkityö kun tuli tehdyksi koordinaattimäärittysten osalta suurimmaksi osaksi silloin, kun sijainnit edellytettiin ilmoitettavan peruskoordinaatein. Yhtenäiskoordinaattien arvot luin peruskarttalehdiltä muuntamatta niitä peruskoordinaateista, mitkä olin jo aiemmin määrittänyt.

Aiemmin muinaisjäännösluetteloihin liittämättömät kohteet ovat saaneet tässä luokitus ehdotuksen seuraaviin käytössä oleviin luokkiin sijoittamisesta:

- Luokkaan II ne, joiden kohdalla pätee: ”Kohteiden arvoa ei voida selvittää ilman tarkempia tutkimuksia. Tutkimustulosten perusteella ne siirretään joko I luokkaan tai tavallisimmin III luokkaan”
- Luokkaan III pätee: ”Kohteet, joita riittävästi tutkittuina tai kokonaan hävinneinä ei ole enää tarpeen pitää rauhoitettuna”.

Yhdenkään nyt ensimmäistä kertaa kuvatun kohteen sijoittamista luokkaan I tai en ehdota.

- Luokkaan I pätee: ”Kohteet katsotaan valtakunnallisiksi muistomerkeiksi, jotka ovat niin arvokkaita, että niiden säilyminen on turvattava kaikissa olosuhteissa. Vaikka ne tutkittaisiinkin, ne pyritään entisöimään”

Tässä yhteydessä haluan vielä kiittää kaikkia työtäni avustaneita tahoja.

Turussa 21.3.2003

*Esa Laukkanen*  
Esa Laukkanen

## Muurlan muinaisjäännöksiä, suppea luettelo

501 01 0001 Kotopelto  
 MJ-tyyppi: Asuinpaikat  
 Ajoitus: kivikautinen  
 Rauhoitusluokka: 2  
 Alue/Rekisterikylä: Järvi 405  
 Tila: Arttula, RN:o 3:7 (501-405-0003-0007)  
 Lukumäärä: 1  
 Peruskartta: 2021 11 SALO  
 P = 6703 550-620, i = 3294 590-680, z = n. 45  
 X = 6697 95 – 6698 03, y = 2459 95 – 2460 04, z = n. 45  
 Peltoa pihamaan lähellä aivan rakenteilla olevan uuden VT 1 Turun moottoritien tuntumassa.

501 01 0002 Hossanummi  
 MJ-tyyppi: Asuinpaikat  
 Ajoitus: kivikautinen  
 Rauhoitusluokka: 2/3  
 Alue/Rekisterikylä: Järvi 405  
 Tilat: Mölkkäri, RN:o 1:41 (501-405-0001-0041) ja Ylöstupa, RN:o 1:3 (501-405-0001-0003)  
 Lukumäärä: 1  
 Peruskartta: 2023 02 MUURLA  
 P = 6703 690, i = 3294 740, z = 41-50,5  
 X = 6698 00-14, y = 2459 94 – 2460 28, z = 41-50,5  
 Asuinpaikan jäljellä olevat osat ovat hietikkoisella mäen rinteellä olevilla pelloilla uuden VT 1 Turun moottoritien vierellä.

501 01 0003 Koivisto  
 MJ-tyyppi: Asuinpaikat  
 Ajoitus: kivikautinen  
 Rauhoitusluokka: 2/3  
 Alue/Rekisterikylä: Ranta 405  
 Tila: Mölkkäri RN:o 1:41 (501-405-0001-0041)  
 Lukumäärä: 1  
 Peruskartta: 2023 02 MUURLA  
 P = 6703 670, i = 3294 980, z = 40  
 X = 6697 99 – 6698 15, y = 2460 24-39, z = 40  
 Asuinpaikan mahdollisesti säilyneet osat ovat uuden VT 1 Turun moottoritien vierellä Vehkaojanmäen kaakkoon laskeutuvalla rinteellä peltomaalla aivan lähellä entistä pihamaata.

501 01 0004 Vartjomäki  
 MJ-tyyppi: Asuinpaikat  
 Ajoitus: kivikautinen  
 Rauhoitusluokka: 2  
 Alue/Rekisterikylä: Järvi 405  
 Tilat: Mölkkäri, RN:o (501-405-0001-0041) ja Manni, RN:o 3:38 (501-405-0003-0038)  
 Lukumäärä: 1  
 Peruskartta: 2023 02 MUURLA  
 P = 6703 290-370, i = 3294 990 – 3295 100, z = 30-35  
 X = 6697 72-81, y = 2460 34-47, z = 30-35  
 Peltoaukealla pienen Vartiomäen eteläpuolella.

501 01 0005 Ilola  
 MJ-tyyppi: Asuinpaikat  
 Ajoitus: kivikautinen

Rauhoitusluokka: 2/3

Alue/Rekisterikylä: Järvi 405

Tilat:

Asuinpaikan pohjoisin osa **Terholanpellon** nimellä on seuraavien tilojen alueella:

Honkala RN:o 3:26 (501-405-0003-0026)

Pähkinäntausta RN:o 3:25 (501-405-0003-0025)

Nummila RN:o 3:27 (501-405-0003-0027)

Manni RN:o 3:38 (501-405-0003-0038);

Lisäksi tämä asuinpaikan pohjoisin osa suunnilleen sivuaa seuraavien tilojen rajaa:

Mäntyrinne RN:o 3:24 (501-405-0003-0024)

Metsolanpelto RN:o 3:14 (501-405-0003-0014)

Asuinpaikan osa nimellä **Ilola I** on em. Metsolanpelto-nimisellä tilalla, RN:o 3:14 (501-405-0003-0014)

Asuinpaikan osa nimellä **Ilola II** on kahden tilan alueella, ne ovat:

Ilola, RN:o 3:1 (501-405-0003-0001) ja Apu, RN:o 4:31 (501-405-0004-0031)

Asuinpaikan osa nimellä **Ilola III** on sekin mainitun Ilolan tilan maalla.

Asuinpaikan osa nimellä **Kelola** on Kelola-nimisen tilan maalla, RN:o 4:36 (501-405-0004-00036)

Lukumäärä: 1

Peruskartta: 2021 11 SALO

P = 6703 010-430, i = 3294 440-650, z = 40 – n. 45

Asuinpaikan tunnettujen erillisten osien koordinaatit:

Terholanpelto: P = 6703 370-430, i = 3294 530-640, z = 40; x = 6697 77-85, y = 2459 87 – 2460 00, z = 40

Ilola I: P = 6703 260, i = 3294 570, z = 40; x = 6697 63-70, y = 2459 91-97, z = 40

Ilola II: P = 6703 070-140, i = 3294 440-520, z = 40; x = 6697 48-56, y = 2459 81-90, z = 40

Ilola III: P = 6703 140-190, i = 3294 440-490, z = n. 45; x = 6697 54-58, y = 2459 79-84, z = n. 45

Kelola: P = 6703 010-090, i = 3294 540-650, z = n. 35; x = 6697 41-53, y = 2459 89 – 2460 04, z = n. 35.

Tähän kohteeseen on muinaisjäännösrekisterissä yhdistetty viisi lähekkäin sijaitsevaa Matti Huurteen inventointikertomuksessa mainittua kohdetta. Osat 8-10 ovat ketjuna noin 150 m:n välein, ja osat 11 ja 12 ovat noin 50 m:n etäisyydellä osasta 10. Kaikki ovat suurehkon mäkialueen kaakkoon ja itään laskeutuvilla rinteillä joko peltovainiolla tai lähellä vainiota metsän laidassa. Näitten lähellä on useita pihamaita, joista osa on huvilatontteja.

501 01 0006 Myllypelto

MJ-tyyppi: Asuinpaikat

Ajoitus: kivikautinen

Rauhoitusluokka: 2

Alue/Rekisterikylä: Järvi 405

Tila: Manni RN:o 3:38 (501-405-0003-0038)

Lukumäärä: 1

Peruskartta: 2023 02 MUURLA

P = 6702 900, i = 3295 220, z = n. 30

X = 6697 31-35, y = 2460 57-65, z = n. 30

Asuinpaikka tasaisella järvenrantapellolla Ylisjärven pohjoispuolella. Järven ja asuinpaikan välillä on valtatie 1.

501 01 0007 Töyrylä

MJ-tyyppi: Asuinpaikat

Ajoitus: kivikautinen

Rauhoitusluokka: 2

Alue/Rekisterikylä: Järvi 405

Tilat: Töyrylä RN:o 2:4 (501-405-0002-0004) ja Tapani RN:o 2:33 (501-405-0002-0033)

Lukumäärä: 1

Peruskartta: 2021 11 SALO

P = 6702 720-800, i = 3294 300-390, z = n. 35

X = 6697 12-20, y = 2459 69-78, z = n. 35

Pelloilla pihamaan lähellä.



501 01 0008 Vähämetsä  
 MJ-tyyppi: Asuinpaikat  
 Ajoitus: kivikautinen  
 Rauhoitusluokka: 2  
 Alue/Rekisterikylä: Järvi 405  
 Tila: Tapani, RN:o 2:33 (501-405-0002-0033)  
 Lukumäärä: 1  
 Peruskartta: 2021 11 SALO  
 P = 6702 510, i = 3294 170, z = 32,5  
 X = 6696 92, y = 2459 57, z = 32,5  
 Ylisjärven luoteispuolella tasaisella peltoaukealla aivan valtatie 1:n vieressä, tien eteläpuolella olevan mäennyppylän juurella. Lähistöllä ei ole rakennuksia.

501 01 0009 Järvenpää  
 MJ-tyyppi: Asuinpaikat  
 Ajoitus: kivikautinen  
 Rauhoitusluokka: 2  
 Alue/Rekisterikylä: Suoloppi 418  
 Tila: Järvenpää RN:o 1:36 (501-418-0001-0036)  
 Lukumäärä: 1  
 Peruskartta: 2021 11 SALO  
 P = 6701 100-220, i = 3294 370-530, z = n. 35.  
 Erillisten osien koordinaatit:  
 Kuopanpelto (16): P = 6701 220, i = 3294 370, z = n. 35; x = 6695 58-65, y = 2459 80-87, z = n. 35  
 Haansyrjänpelto eli Kotikoivunnummi (17): P = 6701 100, i = 3294 370, z = n. 35; x = 6695 49-54, y = 2459 83-90, z = n. 35  
 Isolohko eli Kotopelto (18): P = 6701 110-200, i = 3294 450-530, z = n. 30; x = 6695 51-61, y = 2459 92 – 2460 00, z = n. 30  
 Tämän asuinpaikan osat ovat Ylisjärven länsipuolella ja pienialaisen kallioalueen itäpuolella, osaksi järven rannalla ja osaksi rannan läheisyydessä. Asuinpaikan tunnettujen osien välissä on Järvenpään pihamaa ja Huvilatie.

501 01 0010 Leevintöörä  
 MJ-tyyppi: Asuinpaikat  
 Ajoitus: kivikautinen  
 Rauhoitusluokka: 2  
 Alue/Rekisterikylä: Suoloppi 418  
 Tila: Träskvik RN:o 1:40 (501-418-0001-0040)  
 Lukumäärä: 1  
 Peruskartta: 2021 11 SALO  
 P = 6700 980, i = 3294 430, z = 40  
 X = 6695 37-41, y = 2459 86-95, z = 40  
 Peltomaata luoteis-kaakko-suuntaisen mäkiäalueen kaakkoiskärjessä Ylisjärven länsirannalla. Asuinpaikan läheisyydessä on alarinteen puolella taloryhmä.

501 01 0011 Tuulmoottorinpelto  
 MJ-tyyppi: Asuinpaikat  
 Ajoitus: kivikautinen  
 Rauhoitusluokka: 2  
 Alue/Rekisterikylä: Suoloppi 418  
 Tila: Träskvik RN:o 1:40 (501-418-0001-0040)  
 Lukumäärä: 1  
 Peruskartta: 2021 11 SALO  
 P = 6700 670, i = 3294 410, z = n. 30  
 X = 6695 07, y = 2459 90, z = n. 30  
 Peltolohkolla, jota rajoittaa lännessä Suolopintie, pohjoisessa taloryhmä, idässä Ylisjärvi ja etelässä korkea Rapakallio.

501 01 0012 Vanhatalo  
MJ-tyyppi: Asuinpaikat  
Ajoitus: kivikautinen  
Rauhoitusluokka: 2  
Alue/Rekisterikylä: Suoloppi 418  
Tila: Träskvik RN:o 1:40 (501-418-0001-0040)  
Lukumäärä: 1  
Peruskartta: 2021 11 SALO  
P = 6700 250, i = 3293 830, z = n. 25  
X = 6694 59-68, y = 2459 31-39, z = n. 25  
Peltoa korkean kallioalueen eteläpuolella noin 100-200 m:n päässä Ylisjärven Tresviikinlahdesta.

501 01 0013 Ylijoki  
MJ-tyyppi: Asuinpaikat  
Ajoitus: kivikautinen  
Rauhoitusluokka: 2  
Alue/Rekisterikylä: Ruotsala 417  
Tila: Ylijoenpelto RN:o 9:0 (501-417-0009-0000)  
Lukumäärä: 1  
Peruskartta: 2023 02 MUURLA  
P = 6703 050, i = 3297 080, z = 35  
X = 6697 55-59, y = 2462 42-47, z = 35  
Tämä muinaisjäännös on ainakin osaksi peltovainiolla, ja sen länsireuna rajoittuu pieneen kallionnokkaan, joka on Ruotsalanjoen länsirannalla.

501 01 0014 Viisas  
MJ-tyyppi: Asuinpaikat  
Ajoitus: kivikautinen  
Rauhoitusluokka: 2  
Alue/Rekisterikylä: Ruotsala 417  
Tila: Laurila RN:o 4:31 (501-417-0004-0031)  
Lukumäärä: 1  
Peruskartta: 2023 02 MUURLA  
P = 6702 910, i = 3296 800, z = 35-41  
X = 6697 32-48, y = 2462 06-22, z = 35-41  
Tasaisella pellolla korkean kallioisen mäen juurella mäen kaakkoispuolella ja n. 100 m Ruotsalanjoesta länteen.

501 01 0015 Laurila  
MJ-tyyppi: Asuinpaikat  
Ajoitus: kivikautinen  
Rauhoitusluokka: 2  
Alue/Rekisterikylä: Ruotsala 417  
Tila: Laurila RN:o 4:31 (501-417-0004-0031)  
Lukumäärä: 1  
Peruskartta: 2023 02 MUURLA  
P = 6703 010, i = 3296 280, z = 39-41  
X = 6697 49-57, y = 2461 60-69, z = 39-41  
Peltoaukeamalla, jonka yli kulkee uusi VT 1 Turun moottoritie.

501 01 0016 Sillanpäänpelto  
MJ-tyyppi: Muinaisjäännösryhmät: asuinpaikka ja kulttipaikka  
Ajoitus: kivikautinen  
Rauhoitusluokka: 2  
Alue/Rekisterikylä: Ruotsala 417  
Tila: Päivärinta RN:o 3:39 (501-417-0003-0039)

Lukumäärä: 1  
Peruskartta: 2023 02 MUURLA  
P = 6702 710, i = 3296 900, z = 25-30; X = 6697 23, y = 2462 28, z = 25-30 (koski)  
P = 6702 680, i = 3297 020, z = n. 27½; X = 6697 16-20, y = 2462 39-42, z = 6697 23 (asuinpaikka)  
Tasaista peltoaukeaa noin 100 m Ruotsalanjoen uoman itäpuolella noin 50 m Ruotsalantien ja Perttelintien risteyksestä.

501 01 0017 Santaoja  
MJ-tyyppi: Asuinpaikat  
Ajoitus: kivikautinen  
Rauhoitusluokka: 2  
Alue/Rekisterikylä: Ruotsala 417  
Tila: RN:o (501-417-0003-0031)  
Lukumäärä: 1  
Peruskartta: 2023 02 MUURLA  
P = 6702 100-150, i = 3298 510-560, z = 55-62½  
X = 6696 69-74, y = 2463 92-98, z = 55-62½  
Kaakkoon ja etelään laskeutuva rinne, jolla on puutarha ja pihamaa. Koillisen ja pohjoisen puolella on metsää ja lounaan puolella vainio.

501 01 0018 Reimala  
MJ-tyyppi: Asuinpaikat  
Ajoitus: kivikautinen  
Rauhoitusluokka: 2  
Alue/Rekisterikylä: Kaukelmaa 407  
Tila: Pesu-Lauri RN:o 1:114 (501-407-0001-0114)  
Lukumäärä: 1  
Peruskartta: 2023 02 MUURLA  
P = 6700 990, i = 3297 840, z = 50-62½  
X = 6695 48-56, y = 2463 25-34, z = 50-62½  
Talon pihamaata ja siihen rajoittuvia rinnepeltoja.

501 01 0019 Palтта  
MJ-tyyppi: Asuinpaikat  
Ajoitus: kivikautinen  
Rauhoitusluokka: 2  
Alue/Rekisterikylä: Hakola 401  
Tila: RN:o 1:7 (501-401-0001-0007)  
Lukumäärä: 1  
Peruskartta: 2023 02 MUURLA  
P = 6700 840, i = 3296 550, z = 52,5  
X = 6695 34, y = 2462 03, z = 52,5  
Pihamaata tien eteläpuolella, siitä pohjoiseen on korkea Kitussuonmäki, itään toinen korkea mäki, etelään peltovainiota ja itäkoilliseen suo.

501 01 0020 Ketomäki  
MJ-tyyppi: Muinaisjäännösryhmät: Asuinpaikka ja lähde  
Ajoitus: kivikautinen ja myös historialliseen aikaan kuuluva  
Rauhoitusluokka: 2  
Alue/Rekisterikylä: Koski 410  
Tila: Ketomäki RN:o 1:10 (501-410-0001-0010)  
Lukumäärä: 1  
Peruskartta: 2023 02 MUURLA  
P = 6701 640-760, i = 3296 050-120, z = 29-40  
X = 6696 12-26, y = 2461 46-55, z = 29-40

Koskimäen jyrkällä itärinteellä. Vesnavan lähde on pienen viljelemättömän saarekkeen pohjoiskärjessä (sijainnissa: p = 6701 720; i = 3296 100; x = 6696 20, y = 2461 54). Asuinpaikkaa on tämän saarekkeen ja metsänreunan välisellä pellolla.

501 01 0021 Sahanummi

MJ-tyyppi: Asuinpaikat

Ajoitus: kivikautinen

Rauhoitusluokka: 2

Alue/Rekisterikylä: Koski 410

Tilat: Paavola RN:o 2:9 (501-410-0002-0009) ja Liikemänty RN:o 2:38 (501-410-0002-0038)

Lukumäärä: 1

Peruskartta: 2023 02 MUURLA

P = 6700 880-960, i = 3296 150-260, z = 50-55

X = 6695 37-46, y = 2461 60-73, z = 50-55

Teollisuuskiinteistöjä ja asuinrakennuksia kangasmaalla kahden puolen Muurlantietä.

501 01 0022 Koskimäenpelto

MJ-tyyppi: Asuinpaikat

Ajoitus: kivikautinen

Rauhoitusluokka: 2

Alue/Rekisterikylä: Ranta 416

Tila: Kaarla RN:o 1:104 (501-416-0001-0104)

Lukumäärä: 1

Peruskartta: 2023 02 MUURLA

P = 6701 560-680, i = 3295 220-320, z = n. 30

X = 6696 01-13, y = 2460 66-77, z = n. 30

Melko tasaista peltoa jyrkästi lounaaseen viettävän mäenrinteen juurella Ylisjärven itärannalla.

501 01 0023 Taponpelto

MJ-tyyppi: Asuinpaikat

Ajoitus: kivikautinen

Rauhoitusluokka: 2

Alue/Rekisterikylä: Ranta 416

Tila: Kaarla RN:o 1:104 (501-416-0001-0104)

Lukumäärä: 1

Peruskartta: 2023 02 MUURLA

P = 6701 040-160, i = 3295 370-440, z = 40-45

X = 6695 48-62, y = 2460 83-91, z = 40-45

Ylisjärven itärannan peltoa lähellä pihamaata korkean mäen länteen laskevan rinteiden juurella.

501 01 0024 Kausto

MJ-tyyppi: Asuinpaikat

Ajoitus: kivikautinen

Rauhoitusluokka: 2

Alue/Rekisterikylä: Pyöli 415

Tila: Kausto RN:o 2:11 (501-415-0002-0011)

Lukumäärä: 1

Peruskartta: 2023 02 MUURLA

P = 6699 040-080, i = 3296 050-090, z = n. 35

X = 6693 51-56, y = 2461 59-65, z = n. 35

Pihamaan lähistöllä luoteeseen pistävällä harjulla, jota vainiot ympäröivät.

501 01 0025 Uudensuontöyräs

MJ-tyyppi: Asuinpaikat

Ajoitus: kivikautinen

Rauhoitusluokka: 2  
 Alue/Rekisterikylä: Pyöli 415  
 Tilan nimi on Helsinki, RN:o 1:2 (501-415-0001-0002)  
 Lukumäärä: 1  
 Peruskartta: 2023 02 MUURLA  
 P = 6697 880, i = 3296 920, z = n. 45  
 X = 6692 40-44, y = 2462 46-56, z = n. 45  
 Kallioalueiden välisellä vainiolla olevan viljelemättömän saarekkeen eteläreunan tuntumassa.

501 01 0026 Metssiantöyräs  
 MJ-tyyppi: Asuinpaikat  
 Ajoitus: kivikautinen  
 Rauhoitusluokka: 2  
 Alue/Rekisterikylä: Pyöli 415  
 Tila: Väilä RN:o 3:137 (501-415-0003-0137)  
 Lukumäärä: 1  
 Peruskartta: 2023 02 MUURLA  
 P = 6697 600, i = 3297 000, z = n. 45  
 X = 6692 13-20, y = 2462 56-61, z = n. 45  
 Kallioalueiden välisellä vainiolla olevan metsäsaarekkeen eteläreunan tuntumassa.

501 01 0027 Kuturmäki 2  
 MJ-tyyppi: Asuinpaikat  
 Ajoitus: kivikautinen  
 Rauhoitusluokka: 2  
 Alue/Rekisterikylä: Pyöli 415  
 Tilat: Kutura RN:o 3:127 (501-415-0003-0127) ja Yrjälä RN:o 3:155 (501-415-0003-0155)  
 Lukumäärä: 1  
 Peruskartta: 2023 02 MUURLA  
 P = 6698 540 – 6699 080, i = 3295 240-590, z = n. 27½  
 X = 6693 01-55, y = 2460 80 – 2461 16, z = n. 27½  
 Kapealla peltovainiolla jokivarrella ja korkean kallioisen luoteis-kaakkois-suuntaisen mäen juurella.

501 01 0028 Jokiranta  
 MJ-tyyppi: Asuinpaikat  
 Ajoitus: kivikautinen  
 Rauhoitusluokka: 2  
 Alue/Rekisterikylä: 411 Muurla  
 Tilat: Jokirinne RN:o 3:79 (501-411-0003-0079) ja Jokiranta RN:o 3:57 (501-411-0003-0057)  
 Lukumäärä: 1  
 Peruskartta: 2023 02 MUURLA  
 P = 6698 910 – 6699 050, i = 3295 060-190, z = n. 25-30  
 X = 6693 35-47, y = 2460 63-76, z = n. 25-30  
 Joen rannalla olevalla peltovainiolla aivan Muurlan kirkonkylän talojen kaakkoispuolella.

501 01 0029 Kaunela  
 MJ-tyyppi: Asuinpaikat  
 Ajoitus: kivikautinen  
 Rauhoitusluokka: 2  
 Alue/Rekisterikylä: 411 Muurla  
 Tila: Varemäki RN:o 3:100 (501-411-0003-0100)  
 Lukumäärä: 1  
 Peruskartta: 2021 11 SALO  
 P = 6698 660, i = 3294 340, z = n. 30  
 X = 6693 06-10, y = 2459 89-95, z = n. 30  
 Tämä asuinpaikka sijaitsee laajahkolla peltovainiolla.

501 01 0030 Nikula  
MJ-tyyppi: Asuinpaikat  
Ajoitus: kivikautinen  
Rauhoitusluokka: 2  
Alue/Rekisterikylä: 411 Muurla  
Tila: Nikula RN:o 1:33 (501-411-0001-0033)  
Lukumäärä: 1  
Peruskartta: 2021 11 SALO  
P = 6697 850, i = 3294 290, z = n. 27½  
X = 6692 24-30, y = 2459 86-94, z = n. 27½  
Jokivarren vainiolla olevan pohjois-etelä-suuntaisen mäen eteläkärjen luona peltomaalla.

501 01 0031 Puistokankare  
MJ-tyyppi: Asuinpaikat  
Ajoitus: kivikautinen  
Rauhoitusluokka: 2  
Alue/Rekisterikylä: 411 Muurla  
Tila: Kankare RN:o 3:90 (501-411-0003-0090)  
Lukumäärä: 1  
Peruskartta: 2023 02 MUURLA  
P = 6697 940 – 6698 050, i = 3295 350-420, z = n. 30  
X = 6692 40-51, y = 2460 95 – 2461 02, z = n. 30  
Peltovainiota matalan mäen etelärinteellä lähellä talojen pihamaita.

501 01 0032 Koskela  
MJ-tyyppi: Asuinpaikat  
Ajoitus: kivikautinen  
Rauhoitusluokka: 2  
Alue/Rekisterikylä: 411 Muurla  
Tila: Koskela RN:o 3:25 (501-411-0003-0025)  
Lukumäärä: 1  
Peruskartta: 2023 02 MUURLA  
P = 6697 960, i = 3295 770, z = n. 30  
X = 6692 41-47, y = 2460 36-41, z = n. 30  
Tämä asuinpaikka on pihamaalla tai pihamaan tuntumassa.

501 01 0033 Fiulmaakarinahde  
MJ-tyyppi: Asuinpaikat  
Ajoitus: kivikautinen  
Rauhoitusluokka: 2  
Alue/Rekisterikylä: Muurla 411  
Tilat: Kankare RN:o 3:90 (501-411-0003-0090) ja Puisto RN:o 3:96 (501-411-0003-0096)  
Lukumäärä: 1  
Peruskartta: 2023 02 MUURLA  
P = 6697 860, i = 3295 860, z = n. 45  
X = 6692 25-36, y = 2461 45-51, z = n. 45  
Mäkialueella tien itä laidassa oleva hiekanottoaika.

501 01 0034 Alho  
MJ-tyyppi: Asuinpaikat  
Ajoitus: kivikautinen  
Rauhoitusluokka: 2  
Alue/Rekisterikylä: Kistola 409  
Tilat: Alho RN:o 3:32 (501-409-0003-0032) ja Lähdeluhta RN:o 3:31 (501-409-0003-0031)  
Lukumäärä: 1  
Peruskartta: 2021 11 SALO

P = 6697 900 – 6698 000, i = 3292 530-610, z = n. 45  
 X = 6692 23-32, y = 2458 14-22, z = n. 45  
 Peltojen ympäröimää pihamaata jyrkän mäen itärinteen juurella.

501 01 00035 Männyntöyräs  
 MJ-tyyppi: Asuinpaikat  
 Ajoitus: kivikautinen  
 Rauhoitusluokka: 2  
 Alue/Rekisterikylä: Kistola 409  
 Tilat: Metsäranta RN:o 3:15 (501-409-0003-0015) ja Alhainen RN:o 1:16 (501-409-0001-0016)  
 Lukumäärä: 1  
 Peruskartta: 2023 02 MUURLA  
 P = 6697 590, i = 3294 810, z = n. 30  
 X = 6691 98 - 6692 08, y = 2460 45-52, z = n. 30  
 Jokirantavainiolla olevalla kumpareella pienen kalliopaljastuman ympärillä.

501 01 00036 Kiilia  
 MJ-tyyppi: Asuinpaikat  
 Ajoitus: kivikautinen  
 Rauhoitusluokka: 2  
 Alue/Rekisterikylä: 409 Kistola  
 Tila: Kiilia RN:o 1:5 (501-409-0001-0005)  
 Lukumäärä: 1  
 Peruskartta: 2023 02 MUURLA  
 P = 6697 140, i = 3294 950, z = n. 30  
 X = 6691 56-62, y = 2460 57-63, z = n. 30  
 Vainioiden ympäröimällä mäellä, jolla on pihamaa ja konekorjaamo.

501 01 00037 Myllymäki  
 MJ-tyyppi: Asuinpaikat  
 Ajoitus: kivikautinen  
 Rauhoitusluokka: 2  
 Alue/Rekisterikylä: Kistola 409  
 Tila: Antti RN:o 5:23 (501-409-0005-0023)  
 Lukumäärä: 1  
 Peruskartta: 2021 11 SALO  
 P = 6697 440, i = 3293 780, z = n. 35  
 X = 6691 82, y = 2459 41, z = n. 35  
 Peltovainiota noin 400 m joesta.

501 01 00038 Hankelinin pelto  
 MJ-tyyppi: Asuinpaikat  
 Ajoitus: kivikautinen  
 Rauhoitusluokka: 2  
 Alue/Rekisterikylä: Kistola 409  
 Tila: Antti RN:o 5:23 (501-409-0005-0023)  
 Lukumäärä: 1  
 Peruskartta: 2021 11 SALO  
 P = 6696 920-990, i = 3293 020-100, z = 25  
 X = 6691 29-35, y = 2458 68-77, z = 25  
 Peltolohko, jota rajoittaa koillisessa puro, etelässä yleinen tie ja lännessä pihatie, jonka länsipuolella on Poramäen kallion jyrkkä rinne.

501 01 00039 Harimäki  
 MJ-tyyppi: Asuinpaikat

Ajoitus: kivistä  
Rauhoitusluokka: 2  
Alue/Rekisterikylä: Kistola 409  
Tilat: Harimäki RN:o 1:54 (501-409-0001-0054), Tammela III RN:o 4:46 (501-409-0004-0046) ja Tammela II RN:o 4:55 (501-409-0004-0055)  
Lukumäärä: 1  
Peruskartta: 2021 11 SALO  
P = 6696 600, i = 3293 700, z = n. 30  
X = 6690 95 – 6691 00, y = 2459 30-40, z = n. 30  
Mäen etelärinteellä peltovainiolla lähellä pihamaita.

501 01 0040 Peltoniemi  
MJ-tyyppi: Asuinpaikat  
Ajoitus: kivistä  
Rauhoitusluokka: 2  
Alue/Rekisterikylä: Kaivonpyöli 406  
Tila: Peltoniemi RN:o 1:20 (501-406-0001-0020)  
Lukumäärä: 1  
Peruskartta: 2021 11 SALO  
P = 6696 050, i = 3293 200, z = 30-35  
X = 6690 36-44, y = 2458 87-94, z = 30-35  
Peltolohko pitkän länsi-itä-suuntaisen harjun pohjoisrinteellä, joka on entistä järvenrantaa. Asuinpaikka rajoittuu metsäkaistaleisiin, pihamaahan ja tien.

501 01 0041 Lehti  
MJ-tyyppi: Asuinpaikat  
Ajoitus: kivistä  
Rauhoitusluokka: 2  
Alue/Rekisterikylä: Kaivonpyöli 406  
Tila: Lehti RN:o 1:17 (501-406-0001-0017)  
Lukumäärä: 1  
Peruskartta: 2021 11 SALO  
P = 6696 060, i = 3293 450, z = 25-30  
X = 6690 43-48, y = 2459 08-16, z = 25-30  
Pitkän itä-länsi-suuntaisen harjun itäpuolella olevalla vainiolla lähellä metsän rajaa.

501 01 0042 Ruohola  
MJ-tyyppi: Asuinpaikat  
Ajoitus: kivistä  
Rauhoitusluokka: 2  
Alue/Rekisterikylä: Pullola 414  
Tila: Ruohola RN:o 1:53 (501-414-0001-0053)  
Lukumäärä: 1  
Peruskartta: 2021 11 SALO  
P = 6696 850, i = 3291 900, z = n. 40  
X = 6691 10-16, y = 2457 54-58, z = n. 40  
Etelään jyrkästi laskeutuvaa peltoa, jolla viljellään mansikkaa.

501 01 0043 Isotupa  
MJ-tyyppi: Asuinpaikat  
Ajoitus: kivistä  
Rauhoitusluokka: 2  
Alue/Rekisterikylä: Pullola 414  
Tila: Isotupa RN:o 1:48 (501-414-0001-0048)  
Lukumäärä: 1  
Peruskartta: 2021 11 SALO



P = 6696 850, i = 3292 170, z = n. 45  
 X = 6691 12-18, y = 2457 80-91, z = n. 45  
 Eteään laskeutuvilla pelloilla lähellä pihamaita

501 01 0044 Kankarpyöli  
 MJ-tyyppi: Asuinpaikat  
 Ajoitus: kivikautinen  
 Rauhoitusluokka: 2  
 Alue/Rekisterikylä: Pullola 414  
 Tila: ? RN:o ?  
 Lukumäärä: 1  
 Peruskartta: 2021 11 SALO  
 P = 6695 880, i = 3293 100, z = 55  
 X = 6690 18-22, y = 2458 78-83, z = 55  
 Kangasmaata tien vierellä.

501 01 0045 Prännäri  
 MJ-tyyppi: Asuinpaikat  
 Ajoitus: kivikautinen  
 Rauhoitusluokka: 2  
 Alue/Rekisterikylä: Vähäpullola 420  
 Tilat: Lottanpakka RN:o 1:29 (501-420-0001-0029), Vähäpullola RN:o 1:19 (501-420-0001-0019) ja Prännäri RN:o 1:25 (501-420-0001-0025)  
 Lukumäärä: 1  
 Peruskartta: 2021 11 SALO  
 P = 6696 540-780, i = 3290 810 – 3291 080, z = n. 35  
 Erillisten osien koordinaatit:  
 a) P = 6696 750, i = 3291 030, z = n. 35; X = 6690 98 – 6691 04, y = 2456 68-74, z = n. 35  
 b) P = 6696 590, i = 3290 970, z = n. 35; X = 6690 78-88, y = 2456 62-71, z = n. 35  
 c) P = 6696 600, i = 3290 840, z = n. 35; X = 6690 80-86, y = 2456 48-56, z = n. 35  
 Löytöpaikat ovat pelloilla laajemmasta mäkialueesta etelään pistävän harjanteen eri puolilla. Harjanteen päällä on pihamaata.

501 01 0046 Vähä-Pullola  
 MJ-tyyppi: Asuinpaikat  
 Ajoitus: kivikautinen  
 Rauhoitusluokka: 2  
 Alue/Rekisterikylä: Vähäpullola 420  
 Tila: Vähäpullola RN:o 1:19 (501-420-0001-0019)  
 Lukumäärä: 1  
 Peruskartta: 2021 11 SALO  
 P = 6696 500, i = 3291 570, z = n. 30  
 X = 6690 74-83, y = 2457 23-31, z = n. 30  
 Pelloilla pihamaan lähellä matalalla kaakkoon pistävällä mäenselänteellä.

501 01 0047 Jäppi  
 MJ-tyyppi: Asuinpaikat  
 Ajoitus: kivikautinen  
 Rauhoitusluokka: 2  
 Alue/Rekisterikylä: 421 Äijälä  
 Tilat: Jäppi RN:o 2:30 (501-421-0002-0030) ja Heinäkari II RN:o 2:37 (501-421-0002-037)  
 Lukumäärä: 1  
 Peruskartta: 2021 10 PERNIÖN ASEMA  
 P = 6695 540-650, i = 3291 010-430, z = 25-30.  
 Kumpuilevalla peltovainiolla.

501 01 0048 Kanturi  
MJ-tyyppi: Asuinpaikat  
Ajoitus: kivikautinen  
Rauhoitusluokka: 2  
Alue/Rekisterikylä: 421 Äijälä  
Tila: Peurasuo RN:o 1:25 (501-421-0001-0025)  
Lukumäärä: 1  
Peruskartta: 2021 10 PERNIÖN ASEMA  
P = 6695 060-160, i = 3293 320-420, z = n. 30  
X = 6689 42-51, y = 2459 06-16, z = n. 30  
Metsäalueen laidassa olevan autiotalon pihamaan ympärillä vainiolla.

501 01 0049 Eskola  
MJ-tyyppi: Asuinpaikat  
Ajoitus: kivikautinen  
Rauhoitusluokka: 2  
Alue/Rekisterikylä: Kaukola 408  
Tila: Eskola RN:o 4:17 (501-408-0004-0017)  
Lukumäärä: 1  
Peruskartta: 2023 02 MUURLA  
P = 6696 370, i = 3294 830, z = n. 40  
X = 6690 79-86, y = 2460 47-54, z = n. 40  
Peltovainion ja pihamaan rajakohtaa.

501 01 0050 Kylä-Havula  
MJ-tyyppi: Asuinpaikat  
Ajoitus: kivikautinen  
Rauhoitusluokka: 2  
Alue/Rekisterikylä: Kaukola 408  
Tila: Kylä-Havula RN:o 6 (501-408-0006-0000)  
Lukumäärä: 1  
Peruskartta: 2023 01 TOIJA  
P = 6695 310-360, i = 3294 570-650, z = 35  
X = 6689 73-79, y = 2460 30-38, z = 35  
Peltovainion ja pihamaan rajakohtaa.

501 01 0051 Santasaari  
MJ-tyyppi: Asuinpaikat  
Ajoitus: kivikautinen  
Rauhoitusluokka: 2  
Alue/Rekisterikylä: Kaukola 408  
Tila: Taka-Sorto RN:o 4:26 (501-408-0004-0026)  
Lukumäärä: 1  
Peruskartta: 2023 01 TOIJA  
P = 6695 110-190, i = 3295 510-560, z = n. 50  
X = 6689 58-65, y = 2461 25-30, z = n. 50  
Länteen laskevalla vainiolla tien vierellä.

501 01 0052 Hankkaannummi  
MJ-tyyppi: Asuinpaikat  
Ajoitus: kivikautinen  
Rauhoitusluokka: 2  
Alue/Rekisterikylä: Järvi 405  
Tila: Ketomäki II RN:o 4:5 (501-405-0004-0005)  
Lukumäärä: 1  
Peruskartta: 2023 02 MUURLA

P = 6704 300, i = 3295 540, z = n. 50  
X = 6698 73-76, y = 2460 81-85, z = n. 50  
Metsää kasvavalle mäelle menevän kärrytien vierellä metsämaalla.

501 01 0053 Mäntylä  
MJ-tyyppi: Asuinpaikat  
Ajoitus: kivikautinen  
Rauhoitusluokka: 2  
Alue/Rekisterikylä: Suoloppi 418  
Tila: Mäntylä RN:o 1:1 (501-418-0001-0001)  
Lukumäärä: 1  
Peruskartta: 2021 11 SALO  
P = 6701 400, i = 3294 250, z = 40-45  
X = 2459 70, y = 2459 70, z = 40-45  
Löytö on läheltä pihamaata tieltä, joka on peltovainion ja metsäisen mäen rajalla.

501 01 0054 Koski 1  
MJ-tyyppi: Asuinpaikat  
Ajoitus: kivikautinen  
Rauhoitusluokka: 2  
Alue/Rekisterikylä: Koski 410  
Tila: Eriksberg RN:o 5:0 (501-410-0005-0000)  
Lukumäärä: 1  
Peruskartta: 2023 02 MUURLA  
P = 6702 110, i = 3295 960, z = n. 30  
X = 6696 55-60, y = 2461 34-40, z = n. 30  
Peltoa Ruotsalanjoen pohjoisrannan harjanteella, jolla on lännempänä Kosken eli Eriksbergin kartanon päärakennus.

501 01 0055 Granbacka  
MJ-tyyppi: Asuinpaikat  
Ajoitus: kivikautinen  
Rauhoitusluokka: 2  
Alue/Rekisterikylä: Koski 410  
Tila: Granbacka RN:o 1:17 (501-410-0001-0017)  
Lukumäärä: 1  
Peruskartta: 2023 02 MUURLA  
P = 6701 900, i = 3295 820, z = 45-50  
X = 6696 36, y = 2461 24, z = 45-50  
Jyrkästi joelle päin laskevaa mäenrinnettä pihamaan ja pellon rajalla ja tien vierellä.

501 01 0056 Knuutinpelto  
MJ-tyyppi: Asuinpaikat  
Ajoitus: kivikautinen  
Rauhoitusluokka: 2  
Alue/Rekisterikylä: Ranta 416  
Tila: Kaarla RN:o 1:104 (501-416-0001-0104)  
Lukumäärä: 1  
Peruskartta: 2023 02 MUURLA  
P = 6701 020, i = 3295 180, z = n. 35-40  
X = 6695 42-53, y = 2460 63-69, z = n. 35-40  
Ylisjärven itärannan peltoa lähellä pihamaita.

501 01 0057 Koski 2  
MJ-tyyppi: Asuinpaikat

Ajoitus: kivikautinen  
 Rauhoitusluokka: 2  
 Alue/Rekisterikylä: Koski 410  
 Tila: Eriksberg RN:o 5:0 (501-410-0005-0000)  
 Lukumäärä: 1  
 Peruskartta: 2023 02 MUURLA  
 P = 6702 120, i = 3295 580, z = 27,5-40  
 X = 6696 53-65, y = 2460 92 – 2461 07, z = 27,5-40  
 Peltolohkolla, jota rajoittaa joki, tie, mäkialue ja järvi.

501 01 0058 Riihenpelto  
 MJ-tyyppi: Asuinpaikat  
 Ajoitus: kivikautinen  
 Rauhoitusluokka: 2  
 Alue/Rekisterikylä: Koski 410  
 Tila: Eriksberg RN:o 5:0 (501-410-0005-0000)  
 Lukumäärä: 1  
 Peruskartta: 2023 02 MUURLA  
 P = 6702 420, i = 3295 370, z = 25-30  
 X = 6696 84-91, y = 2460 73-82, z = 25-30  
 Ylisjärven rantapeltoa valtatie 1:n ja Ruotsalanjoen välillä.

501 01 0059 Koivumäki  
 MJ-tyyppi: Hautapaikat - hautaröykkiöt  
 Ajoitus: pronssikautinen  
 Rauhoitusluokka: 1  
 Alue/Rekisterikylä: Pyöli 415  
 Tilat: Yrjälä RN:o 3:155 (501-415-0003-0115) (sekä mahdollisesti toinenkin tila?)  
 Lukumäärä: 2  
 Peruskartta: 2023 02 MUURLA  
 P = 6699 230, i = 3295 260, z = 62; X = 6693 66, y = 2460 81, z = 62  
 P = 6699 140, i = 3295 270, z = 46-47; X = 6693 59, y = 2460 83, z = 46-47  
 Toinen röykkiöistä on Koivumäen rakentamattomalla laella ja toinen saman mäen kaakkoisrinteen alaosassa lähellä pihamaata.

501 01 0060 Kuturmäki 1  
 MJ-tyyppi: Hautapaikat - hautaröykkiöt  
 Ajoitus: pronssikautinen  
 Rauhoitusluokka: 1  
 Alue/Rekisterikylä: Pyöli 415  
 Tilat: Kuturmäki, RN:o 3:128 (501-415-0003-0128) ja Yrjälä RN:o 3:155 (501-415-0003-0115), kolmannen tilan tiedot jäivät epähuomiossa hankkimatta.  
 Lukumäärä: 5-6  
 Peruskartta: 2023 02 MUURLA  
 Alueella: P = 6698 920-6699 050, i = 3295 360-480, z = 46-58, jolla sijaitsevien erillisten röykkiöiden koordinaatit:  
 P = 6699 050, y = 3295 360, z = 46; X = 6693 50, y = 2460 92, z = 46  
 P = 6699 020, y = 3295 400, z = 57; X = 6693 48, y = 2460 96, z = 57  
 P = 6699 020, y = 3295 420, z = 58; X = 6693 48, y = 2460 98, z = 58  
 P = 6698 940, y = 3295 450, z = 57; X = 6693 39, y = 2461 01, z = 57  
 P = 6698 920, y = 3295 480, z = 58; X = 6693 38, y = 2461 03, z = 58  
 Hiidenkiukaita kallioisella metsää kasvavalla mäellä. Yksi on pihamaalla rinteellä, muut mäen huipuilla.

501 01 0061 Pyymäki  
 MJ-tyyppi: Hautapaikat - hautaröykkiöt  
 Ajoitus: pronssikautinen

Rauhoitusluokka: 2/3  
 Alue/Rekisterikylä: Muurla 411  
 Tila: Isotalo RN:o 3:60 (501-411-0003-0060)  
 Lukumäärä: 1 (edellyttäen, että rökkiön jäännöstä on säilynyt pintaturvekerrosten alla kallion painaumassa)  
 Peruskartta: 2021 11 SALO  
 P = 6699 130, i = 3294 270, z = n. 75  
 X = 6693 52, y = 2459 82, z = n. 75  
 Jyrkkärinteinen rakentamaton mäki, jolla on ollut kaksi rökkiötä, niistä toinen tai molemmat ovat hävinneet.

501 01 0062 Varemäki  
 MJ-tyyppi: Hautapaikat - hautarökkiöt  
 Ajoitus: pronssikautinen  
 Rauhoitusluokka: 1  
 Alue/Rekisterikylä: Muurla 411  
 Tila: Nikula RN:o 1:33 (501-411-0001-0033)  
 Lukumäärä: 1  
 Peruskartta: 2021 11 SALO  
 P = 6698 770, i = 3293 950, z = 75  
 X = 6693 15, y = 2459 52, z = 75  
 Hiidenkiuas korkealla rakentamattomalla kalliomäellä. Vieressä on kansanperinteen muistama uhrikivi.

501 01 0063 Torämäki  
 MJ-tyyppi: Hautapaikat - hautarökkiöt  
 Ajoitus: pronssikautinen  
 Rauhoitusluokka: 1  
 Alue/Rekisterikylä: Kistola 409  
 Tila: Antti RN:o 5:23 (501-409-0005-0023)  
 Lukumäärä: 8  
 Peruskartta: 2021 11 SALO  
 P = 6697 360-460, i = 3292 510-550, z = 80-82,5.  
 Erillisten rökkiöiden ja kahden rökkiöryhmän koordinaatit:  
 P = 6697 460, i = 3292 510, z = 82,5; X = 6693 78, y = 2458 15, z = 82,5 (siinä 1 rökkiö)  
 P = 6697 410, i = 3292 540, z = 82,5; X = 6693 74, y = 2458 17, z = 82,5 (siinä 3 rökkiötä)  
 P = 6697 360, i = 3292 550, z = 80; X = 6693 68, y = 2458 19, z = 80 (siinä 3 rökkiötä)  
 P = 6697 250, i = 3292 850, z = 77,5; X = 6693 59, y = 2458 50, z = 77,5 (siinä 1 rökkiö)  
 Hiidenkiukaita korkean ja melkoisen laajan kallioalueen huipuilla Kiskontien pohjoispuolella.

501 01 0064 Riihenmäki  
 MJ-tyyppi: Hautapaikat - hautakummut  
 Ajoitus: rautakautinen  
 Rauhoitusluokka: 2  
 Alue/Rekisterikylä: Pullola 414  
 Tilat: Vähätupa, RN:o on 2:13 (501-414-0002-0013)  
 Lukumäärä: 1  
 Peruskartta: 2021 11 SALO  
 P = 6696 680, i = 3292 580, z = 35  
 X = 6691 02, y = 2458 26, z = 35  
 Hautakumpu kaakkoon pistävällä mäenselällä, jonka yli kulkee kärrytie.

501 01 0065 Heinäkari  
 MJ-tyyppi: Hautapaikat  
 Ajoitus: rautakautinen  
 Rauhoitusluokka: 2  
 Alue/Rekisterikylä: Äijälä 421

Tila:  
 Lukumäärä: 1  
 Peruskartta: 2021 11 SALO  
 P = 6695 880, i = 3291 340, z = 35  
 X = 6690 15-19, y = 2457 05-08, z = 35  
 Pihamaa-alueita korkealla mäellä, jota peltovainiot ympäröivät.

501 01 0066 Linnamäki  
 MJ-tyyppi: muinaislinnat  
 Ajoitus: rautakausi tai historiallinen aika  
 Rauhoitusluokka: 1  
 Alue/Rekisterikylä: Järvi 405  
 Tilat: Pajari RN:o 4:28 (501-405-0004-0028) ja Penala RN:o 2:31 (501-405-0002-0031)  
 Lukumäärä: 1  
 Peruskartta: 2021 11 SALO  
 P = 6702 780 – 6703 170, i = 3293 250-460, z = 60-100  
 X = 6697 14-53, y = 2458 64-84, z = 60-100  
 Korkea jyrkkärinteinen mäki metsäalueella.

501 01 0067 Hietämäki  
 MJ-tyyppi: Asuinpaikat  
 Ajoitus: kivikautinen  
 Rauhoitusluokka: 2  
 Alue/Rekisterikylä: Ruotsala 417  
 Tila: Hietämäki RN:o 4:24 (501-417-0004-0024)  
 Lukumäärä: 1  
 Peruskartta: 2023 02 MUURLA  
 P = 6702 240, i = 3297 200, z = 29-31  
 X = 6696 70-76, y = 2462 60-69, z = 29-31  
 Korkeiden kallioiden ja joen välisellä pellolla lähellä pihamaata tien itäpuolella.

501 01 0068 Kuturämäki  
 MJ-tyyppi: Asuinpaikat  
 Ajoitus: kivikautinen  
 Rauhoitusluokka: 2  
 Alue/Rekisterikylä: Ruotsala 417  
 Tilat: Laurila RN:o 4:31 (501-417-0004-0031) ja Knaapi RN:o 10:4 (501-417-0010:0004)  
 Lukumäärä: 1  
 Peruskartta: 2023 02 MUURLA  
 P = 6701 990, i = 3297 180, z = 32,5  
 X = 6696 54, y = 2462 60, z = 32,5  
 Kahden pohjois-eteläsuuntaisen mäen välisen solan päässä olevalla pellolla, jonka halki kulkee tie.

#### Saarenpää

MJ-tyyppi: Asuinpaikat  
 Ajoitus: kivikautinen  
 Rauhoitusluokka: ei määritetty entuudestaan  
 Alue/Rekisterikylä: Muurla 411  
 Tila: Saarenpää RN:o 6:0 (501-411-0006-0000)  
 Lukumäärä: 1  
 Peruskartta: 2023 02 MUURLA  
 P = 6697 980, i = 3294 740, z = 20-30  
 X = 6692 32-40, y = 2460 32-48, z = 20-30  
 Korkean peltovainioiden ympäröimän mäen päässä olevalla pihamaalla ja siihen rajoittuvilla vainioilla.

## Kotilampi

MJ-tyyppi: Asuinpaikat  
 Ajoitus: kivikautinen  
 Rauhoitusluokka: ei määritetty entuudestaan  
 Alue/Rekisterikylä: Pyöli 415  
 Tilat: Kotilampi RN:o 3:20 (501-415-0003-0020) ja Myllymäki RN:o 3:21 (501-415-0003-0021)  
 Lukumäärä: 1  
 Peruskartta: 2023 02 MUURLA  
 P = 6697 900-950, i = 3296 040-080, z = 42,5-50  
 X = 6692 36-42, y = 2461 64-70, z = 42,5-50  
 Pellolla Myllyojan varrella kosken yläpuolella. Mäet ympäröivät tätä asuinpaikkaa monelta suunnalta. Sen lähellä on pihamaa. Asuinpaikkaa vastapäätä Myllyojan takana on pieni suo.

## Siankuopanmäki

MJ-tyyppi: Latomukset  
 Ajoitus: ?  
 Rauhoitusluokka: ei määritetty entuudestaan  
 Alue/Rekisterikylä: Kaukelmaa 407  
 Tila: Jussinmetsä RN:o 2:1 (501-407-0002-0001)  
 Lukumäärä: 2-3  
 Peruskartta: 2023 02 MUURLA  
 P = 6698 470-520, i = 3298 900-950, z = 92,5-97,5  
 Erillisten kohteiden koordinaatit:  
 a) (latomus kalliolla) P = 6698 520, i = 3298 950, z = 92,5-95; X = 6693 13, y = 2464 54, z = 92,5-95  
 b) (kaivanto lohkarpellossa) P = 6698 470, i = 3298 900, z = 92,5-97,5; X = 6693 08, y = 2464 48, z = 92,5-97,5  
 c) (mahdollinen latomus) P = 6698 500, i = 3298 920, z = 92,5-95; X = 6693 10, y = 2464 51, z = 92,5-95  
 Korkean mäen lakea soiden rikkomalla rakentamattomalla metsäalueella.

## Urheilukenttä

MJ-tyyppi: Asuinpaikat  
 Ajoitus: kivikautinen  
 Rauhoitusluokka: ei määritetty entuudestaan  
 Alue/Rekisterikylä: 410 Koski  
 Tila: Tilan nimi on Urheilukenttä ja sen RN:o on 1:83 (501-410-0001-0083).  
 Lukumäärä: 1  
 Peruskartta: 2023 02 MUURLA  
 P = 6700 740, i = 3296 050, z = 52,5  
 X = 6695 23, y = 2461 53, z = 52,5  
 Löydöt ovat poimitut maaleikkauksesta, joka on tehty urheilukentän roskalavaa varten. Paikka on tasaista hiekkakangasta, jolla on mm. tie, teollisuusaluetta, urheilukenttä ja omakotitaloja.

## Lehtimäki

MJ-tyyppi: Asuinpaikat  
 Ajoitus: kivikautinen  
 Rauhoitusluokka: ei määritetty entuudestaan  
 Alue/Rekisterikylä: Muurla 411  
 Tila: Lehtimäki RN:o 3:99 (501-411-0003-0099)  
 Lukumäärä: 1  
 Peruskartta: 2021 11 SALO  
 P = 6699 280, i = 3294 530, z = 30-40  
 X = 6693 64-69, y = 2460 01-07, z = 30-40  
 Ylisjärven rantapellolla lähellä Muurlan kirkonkylän taloja.

## Varemäki 2

MJ-tyyppi: Valmistuspaikat - raudansulatuspaikat

Ajoitus: ?

Rauhoitusluokka: ei määritetty entuudestaan

Alue/Rekisterikylä: Muurla 411

Tila: Alanko RN:o 2:75 (501-411-0002-0075)

Lukumäärä: 1

Peruskartta: 2021 11 SALO

P = 6698 700, i = 3293 770, z = 55

X = 6693 06-08, y = 2459 35-38, z = 55

Jyrkän kallioisen Varemäen lounaaseen laskeutuvaa rinnettä, metsämaata.

#### Varemäki 3

MJ-tyyppi: Asuinpaikat

Ajoitus: kivikautinen

Rauhoitusluokka: ei määritetty entuudestaan

Alue/Rekisterikylä: Muurla 411

Tila: Alanko RN:o 2:75 (501-411-0002-0075)

Lukumäärä: 1

Peruskartta: 2021 11 SALO

P = 6698 620-650, i = 3293 750-790, z = 45-55

X = 6692 97-6693 04, y = 2459 32-40, z = 45-55

Jyrkän kallioisen Varemäen lounaaseen laskeutuvaa rinnettä, metsämaata.

#### Syytinkoukar

MJ-tyyppi:

Ajoitus: Kulttipaikat - uhrikivet

Rauhoitusluokka: ei määritetty entuudestaan?

Alue/Rekisterikylä: Muurla 411

Tila: Isotalo RN:o 3:60 (501-411-0003-0060)

Lukumäärä: 1

Peruskartta: 2021 11 SALO

P = 6699 100, i = 3294 400, z = 45-50

X = 6693 51, y = 2459 96, z = 45-50

Kallioseinämän luonnollinen syvennys Pyymäentien vierellä Pyymäen itälaidalla kallioseinämässä, kansanperinteen mukaan uhripaikka.

#### Ruotokivi

MJ-tyyppi: Kulttipaikat - uhrikivet

Ajoitus: historiallinen aika

Rauhoitusluokka: ei määritetty entuudestaan?

Alue/Rekisterikylä: Muurla 411

Tila: Lehtimäki RN:o 3:99 (501-411-0003-0099)

Lukumäärä: 1

Peruskartta: 2021 11 SALO

P = 6699 340, i = 3294 160, z = 60

X = 6693 73, y = 2459 71, z = 60

Siirtolohkare pienialaisella korkealla mäellä metsämaalla.

#### Vareemöhk

MJ-tyyppi: Kulttipaikat - uhrikivet

Ajoitus: historiallinen aika

Rauhoitusluokka: ei määritetty entuudestaan?

Alue/Rekisterikylä: Muurla 411

Tila: Nikula RN:o 1:33 (501-411-0001-0033)

Lukumäärä: 1

Peruskartta: 2021 11 SALO

P = 6698 760, i = 3293 920, z = 75



X = 6693 16, y = 2459 50, z = 75

Korkealla rakentamattomalla kalliomäellä aivan hiidenkiukaan vieressä.

#### Hankkaannummi 2

MJ-tyyppi: Työpaikat - pyyntikuopat? (Valmistuspaikat?)

Ajoitus: ?

Rauhoitusluokka: ei määritetty entuudestaan?

Alue/Rekisterikylä: Järvi 405

Tila: Tapani RN:o 2:33 (501-405-0002-0033)

Lukumäärä: yhdessä ryhmässä on kuoppia 26, ja niitten läheltä on toisesta kohdin havaittu joitakin epämääräisiä kuoppia

Peruskartta: 2023 02 MUURLA

P = 6704 770, i = 3295 440, z = 55-60

X = 6699 22, y = 2460 72, z = 55-60

Kuopparyhmä soiden välisellä kapealla kannaksella, joka rajoittuu molemmista päistään mäenrinteeseen. Toinen kuopparyhmä pitäisi olla lähellä suonotkon luoteispuoleisella harjanteella.

#### Alasjärven vanha ranta

MJ-tyyppi: Kulkuväylät - laiturit

Ajoitus: historiallinen aika

Rauhoitusluokka: ei määritetty entuudestaan

Alue/Rekisterikylä: Vähäpullola 420

Tila: Prännäri RN:o 1:25 (501-420-0001-0025)

Lukumäärä: 1

Peruskartta: 2021 11 SALO

P = 6696 420, i = 3290 740, z = 22,5

X = 6690 44, y = 2456 67, z = 22,5

Kivirakennelma vainioiden välisellä viljelemättömällä kaistaleella, mäennyppylän eteläpuolella, entisellä Alasjärven pohjoisrannalla.

#### Hankkaannummi 3

MJ-tyyppi: Valmistuspaikat – hiilimiilut (tässä on myös kahden hiilenpolttajien kojun jäännöksiä)

Ajoitus: historiallinen aika

Rauhoitusluokka: ei määritetty entuudestaan?

Alue/Rekisterikylä: Järvi 405

Tila: Tapani RN:o 2:33 (501-405-0002-0033)

Lukumäärä: 1 miilun pohja ja kaksi miilunpolttajien kojun jäännöstä

Peruskartta: 2023 02 MUURLA

P = 6704 510, i = 3295 460, z = 57,5

X = 6699 00, y = 2460 76, z = 57,5

Metsäalueella ajotien itäpuolella on hiilimiilun pohja ja tien länsipuolella samoilla kohdin on kahden hiilenpolttajien hytin jäännöksiä.

## Muinaisesineitä Muurlasta

Järjestetty rekisterikylittäin, kylät aakkosjärjestyksessä.

Löytöpaikkaa koskevien tietojen lopulla on suluisia viittaus muinaisjäännöksen v:n 2002 inventointinumeroon ja tarvittaessa muu viite lisätietoihin.

Lyhennykset:

KM = Kansallismuseo

M = Muurlan kotiseutumuseo

Inv. kert. 1965 = Matti Huurteen inventointikertomus v:lta 1965

### Muurlasta tunnetut kivikauden löydöt

KM 16123	Palta (19)	Kvartsitalta	Hakola
KM 2502:1	Tryggin torpan pellosta Järvisen kylässä. Tryggin torpan paikka on n. 4 km Muurlan kirkosta pohjoisluoteeseen ja 1 km Ylisjärven pohjoispäästä länteen ja 500 m Linnamäestä (66) itään (inv. kert. 1965, s. 52.).	Kourutaltoa	Järvi
KM 5984	"Järven kylän Tapulin talon maalta ns. Linnanmäen alapuolella olevasta pellosta (tai oikeammin) niityn ojasta sitä kaivettaessa ja perattaessa" (Linnamäki on kohde 66. Tapuli tarkoittaa Tapania, kts. inv. kert. 1965)	Vasarakirveen teräpuoli	Järvi
KM 6067:1	Tapanin talon maalta	Taltan katkelma	Järvi (?)
KM 6173	Tapanin talon maalta Linnanmäen (66) juurelta	Kourutaltoa	Järvi
KM 14752	Hossanummi (2)	Kourutaltoa	Järvi
KM 15903:1-4	Klipparinahde (Tentatiivikohde: T1)	Kvartsiesineitä ja -iskoksia	Järvi
KM 15904:1-7	Klipparinummi (Tentatiivikohde: T2)	Kvartsiesineitä ja -iskoksia	Järvi
KM 15905:1-10	Hossanummi (2)	Tasataltan puolikas, kvartsiesineitä ja -iskoksia	Järvi
KM 15906:1-4	Koivisto (3)	Kvartsiesineitä, iskos, hioinlaatan pala	Järvi
KM 15907:1-9	Vartjomäki (4)	Saviastian muru, kiviaseen siruja, kvartsiesineitä ja kvartsi-iskoksia	Järvi
KM 15908	Lähellä tentatiivikohdetta 3. (inv. kert. 1965, s. 53.) Löytöpaikka merkittynä karttaotteelle n:o 4.	Kvartsinen iskukivi	Järvi
KM 15909:1-4	Ilola (5)	Saviastian muru, piitä, kvartsia	Järvi
KM 15910:1-4	Ilola (5)	Keramiikkaa, liusketta, kvartsia	Järvi
KM 15911:1-2	Ilola (5)	Kvartsiesine, luuesine (?)	Järvi
KM 15912:1-7	Ilola (5)	Hioimen pala, kvartsiesineitä ja -iskoksia	Järvi
KM 15913	Noin 4 km Muurlan kirkosta pohjoiseen. (inv. kert. 1965, s. 52-53.) Löytöpaikka on merkittynä karttaotteelle n:o 4	Kourutaltoa	Järvi

KM 15914	Vähämetsä (8)	Kvartsikaavin	Järvi
KM 15915	Ylisjärven pohjoispäästä. (inv. kert. 1965, s. 52-54.) Löytöpaikka merkittynä karttaotteelle n:o 4.	Reikänuijan puolikas	Järvi
KM 16113:1-7	Ilola (5)	2 hionta, kvartsiesineitä ja kvartsi-iskoksia	Järvi
KM 16114:1-5	Kotopelto (1)	Hiotun kiviesineen siru, kvartsiesineitä ja -iskoksia	Järvi
KM 16115:1-5	Töyrylä (7)	Kvartsiesineitä ja -iskoksia	Järvi
KM 16116:1-5	Uusipelto (Tentatiivikohde: T3)	Hioin, pieni reikäkivi, kvartsiesineitä ja -iskoksia	Järvi
KM 16117:1-3	Myllypelto (6)	Hioin, kvartsikaavin, iskoksia	Järvi
KM 16329	Noin 4 km Muurlan kirkosta pohjoiseen. (inv. kert. 1965, ss. 52-53 ja 127.) Karttaotteella n:o 4 näkyy KM 15913:n löytöpaikkana.	Kvartsi-iskos	Järvi
KM 16330:1-3	Hankkaannummi (52)	Kvartsia	Järvi
KM 16334	Noin 850 m pohjoiseen Ylisjärven pohjoispäästä. Löytöpaikka on Ylöstuvan taloon (talon yli rakennettu VT I Turun moottoritie) idästä vievän tien alkupäästä n. 50 m itään.	Oikokirves	Järvi
KM 16335	Hossanummi, Ojakontaustan pelto (2)	Kourutaltoa	Järvi
KM 16502:1-3	Hankkaannummi (52)	Kvartsia	Järvi
KM 16503:1-2	Hossanummi, Lähdeahde (2)	Kvartsia	Järvi
KM 16504:1-3	Hossanummi, Ojakontaustan pelto (2)	Kvartsia	Järvi
KM 16505:1-4	Vartjomäki (4)	Kvartsia	Järvi
KM 16506:1-2	Töyrylä (7)	Hioin, kvartsiittipala	Järvi
KM 16507	Ylisjärven länsirannalta pellostä. Sijainnista: P = 6702 300, i = 3294 750 (x = 6696 72, y = 2460 16). (Inv. kert. 1965, s. 127-128 ja kartta)	Hioinkiveltä vaikuttava esine	Järvi
KM 16754:1-2	Metsola. Paikalta on aiemmin löytynyt KM 15913. Noin 4 km Muurlan kirkosta pohjoiseen. (inv. kert. 1965, s. 52-53.) Löytöpaikka (15913:n) merkittynä karttaotteelle n:o 4.	Käyttäjälkinen kvartsi, kvartsi-iskos	Järvi
KM 16755	Terholanpelto. (5)	Saviastian muruja	Järvi
KM 17095:1-3	Ylöstuvan talon perunapellosta Hossanummella (2)	Pieni tasatalta, hiontauralla varustettu hiomakivi, kiertäen hangatun hioinkiven lohko	Järvi
KM 17097:1-4	Mölkärin talon Vartjomäenpellosta (4)	Hiotun kiviesineen katkelma, kovasin, kvartsi-iskos ja kvartsilohkare	Järvi
KM 17506:1-3	Ylöstuvan perunapellosta Hossanummella (2)	Tasatalta, kiviliuska, kvartsi-iskos	Järvi
KM 17851	Ylöstuvan tilan Hossanummelta (2)	Kourutaltoa	Järvi
KM 19512:1-3	Metsolan RN:o 3:14 pellostä (5) Löytökohta on piirroksen mukaan osapuilleen kohdassa: p = 6703 260, i = 3294 560 (x = 6697 67, y = 2459 94).	Kivikirves, taltan kantaosa, hioin	Järvi
KM 19639	Ilola (5)	Asuinpaikkalöytöjä	Järvi
KM 19640	Ilola (5)	Asuinpaikkalöytöjä	Järvi
KM 19860:1-14	Kaivaukselta v. 1975 (5).	Asuinpaikkalöytöjä	Järvi
KM 19955:1-6	Asuinrakennuksen ympäristöstä Metsolanpellon tilalta (RN:o 3:14) poimittuja (5).	Keramiikkaa, kvartsia, palaneen luun pala	Järvi
KM 28675:1-4	Koivisto (3)	Asuinpaikkalöytöjä	Järvi
KM 28834:1-147	Hossanummi (2) ja Koivisto (3)	Kaivauslöytöjä	Järvi

KM 29575:1-138	Hossanummi (2)	Kaivauslöytöjä	Järvi
KM 33327	Töyrylä (7)	Kvartsi-iskoksia	Järvi
KM 33343	Hankkaannummi (52)	Kvartsi-iskoksia	Järvi
KM 33346	Klipparinahde (tentatiivikohde: T1)	Kivikauden asuinpaikkalöytöjä	Järvi
KM 33347	Uusipelto (tentatiivikohde: T3)	Palanccon saven tai savitiivisteen pala	Järvi
Annettu Muurlan Kosken koulun opettajille, hukassa	Eino Mäkinen löytänyt Putikallion maalta. (Arvid Kuusolan kirje 7.4.1965 museoviraston topografisessa arkistossa) Putinkallion on Matti Huurre (inv. kert. 1965, s. 117) maininnut olevan Ylisjärven länsirannalla aivan Järven ja Suolopin kylien rajalla.	Taltoa	Järvi tai Suoloppi?
Annettu Muurlan Kosken koulun opettajille, hukassa	August Suominen löytänyt Järvinkylän Mannin talon Suopellosta (Arvid Kuusolan kirje 7.4.1965 museoviraston topografisessa arkistossa)	Kaksi talttaa	Järvi?
? (luovutettu Muurlan Kosken koulun opettajalle)	Noin 200 m pohjoiseen tentatiivikohteesta 1 eli Klipparinahteesta (inv. kert. 1965, s. 48)	Höylänteräksi sanottu esine	Järvi
? (annettu jollekulle museomiehelle)	Läheltä Salon rajaa n. 200 m valtatie 1:n eteläpuolelta, Mäkilän talon eteläpuolelta. Ainakin hioin ja toinen muista on pieneltä kumpareelta. (inv. kert. 1965, s. 49-50) Karttaote n:o 2.	Kaksi talttaa ja hioin	Järvi
KM 6766:3	"Tuomolan metsäsarasta Kankarpyölin luona sen läpi kulkevaa metsätietä tasoitettaessa n. ½ m syvästä. Paikka lienee Alajärven ent. rantaa". Peltoniemi (40)? (Inv. kert. 1965, s. 39)	Kourutaltoa	Kaivonpyöli
KM 15949:1-3	Peltoniemi (40)	Kvartsiesine, kvartsi- ja kivi- iskoksia	Kaivonpyöli
KM 15959:1-3	Lehti (41)	Kourutaltoa, oikokirves, kvartsi-iskos	Kaivonpyöli
M	Lehden talon länsipuolelta (41), pohjoiseen viettävää peltorinnettä. (Inv. kert. 1965, s. 77.)	Pieni nelisivuinen oikokirves	Kaivonpyöli
KM 15928	Löytöpaikka pellolla Muurlan kirkosta noin 2,6 km koilliseen. Inv. kert. 1965:n kartan mukaan suunnilleen kohdasta: p = 6700 500, i = 3297 020 ( x =6695 02, y = 2462 52).	Pieni pyöristetty kivilaatta	Kaukelma
KM 15929	Reimala (18)	Kvartsi-iskos	Kaukelmaa
KM 16425	Reimala (18)	Alkeellinen kirves	Kaukelmaa
KM 16522	Reimala (18)	Alkeellisen kirveen teelmä	Kaukelmaa
KM 16987	Reimalan asuinrakennuksen eteläpuolelta. (18)	Alkeellinen kirves	Kaukelmaa
KM 33331	Reimala (18)	Kvartsi-iskos	Kaukelmaa
?	Mansikkaniemen palstatilan maasta. (Inv. kert. 1965, s. 63; siinä ei ole mainintaa, missä ne ovat olleet, mikäli niitä on tallennettu.)	Kaksi tasatalttaa	Kaukelma
Muurlan Kosken koulu	Kaukelmaan kylän Kääntelän talon pellosta (kivikauden lappukortisto museoviraston topografisessa arkistossa)	Reikäkivi (97 X 85 X 36 mm)	Kaukelmaa?
KM 15964:1-3	Eskola (49)	Kvartsiesineitä ja iskoksia	Kaukola
KM 15965:1-5	Kylä-Havula (50)	Hioimen pala, kvartsi-	Kaukola

		esineitä ja iskoksia	
KM 15966	Santasaari (51)	Kvartsi-iskoksia	Kaukola
KM 16143	Kylä-Havula (50)	Kourutaltoa	Kaukola
KM 17508:1-2	Kylä-Havulan (50) pellosto Kaukolan kylässä	Soikeateräinen kirves, taltan kappale	Kaukola
KM 3163:1	Kaukolan kylän Knaapin talon Lassilan (nyk. Leppäkoski) maalta. (Inv. kert. 1965, s. 83)	Tasataltoa	Kaukola
KM 33341	Eskola (49)	Kvartsi-iskos	Kaukola
			Kaukola: kts. myös Kistolaa kohdalla KM 15950
KM 3187:7	Kiiliän niitystä Kistolaa Vuotilan talon maalta (36?)	Kourutaltoa	Kistola (?)
KM 6548:2	Koortin talon Saariluoman mäkitupa-alueen maalta. Saariluoma on noin 2,2 km lounaaseen Muurlan kirkosta.	Poikkikirves	Kistola
KM 12103	(Kistolasta?) Hiekkannumelta metsän reunasta	Nelisivuinen kourutaltoa	Kistola?
KM 15943:1-4	Alho (34)	Keramiikkaa, kvartsiesineitä ja iskoksia	Kistola
KM 15944:1-10	Hankelinin pelto (38)	Piitä, kvartsiesineitä ja iskoksia	Kistola
KM 15945	Harimäki (39)	Kvartsi-iskoksia	Kistola
KM 15946:1-2	Myllymäki (37)	Kvartsikaavin, tuluspiitä?	Kistola
KM 15947:1-15	Männynöyräs (35)	Keramiikkaa, liuskekeihään (?) teelmä, kvartsiesineitä ja iskoksia	Kistola
KM 15948:1-4	Kiiliä (36)	Kiviesineen sirpale, kvartsi, kivilierio	Kistola
KM 15950	Koivuniemen päärakennuksesta noin 50 m pohjoiseen oleva pelto. (Inv. kert. 1965, s. 75-76.) Kuva : KF 030165.	Kourutaltoa	Kistola tai Kaukola?
KM 33326:1	Löytynyt Lehtikankareen pellolta etelään Lehtikankareen asuinrakennuksesta. Lehtikankare on Heinsuolla aivan Kiskon rajalla. Kuvat: KF 030166, KF 030253-56.	Tasataltoa	Kistola
KM 33335	Männynöyräs (35)	Kvartsi-iskoksia	Kistola
KM 33336	Kiiliä (36)	Kvartsi-iskos	Kistola
KM 33350	Löytöpaikka on Kistolassa noin 100 m kaakkoon Pankin (Panki tai Pangi) pihalta ja noin 600 m Muurlanjoesta eli Karhujoesta. Löytöpaikka on merkittynä karttaotteelle n:o 5. Kuva: KF 030239.	Mahdollisen hiekkakivihioimen katkelma	Kistola
Muurlan kirkonkylän koulu	Lehtokarin talon luota Muurlan kirkosta 1,6 km länsilounaaseen. (Inv. kert. 1965, s. 72.) Löytöpaikka on merkittynä karttaotteelle n:o 5.	Reikäkivi	Kistola
?	Jostakin Männynöyrään (35) tienoilta (Inv. kert. 1965, s. 35)	Kivinen keihäänkärki	Kistola
?	Kiiliä (36) (inv. kert. 1965, s. 36)	Kiviesine	Kistola
KM 6105:3	Kosken kartanon kansakoulun maalta	Reikäkivi	Koski
KM 14880:1-2	Päivölän talon päärakennuksesta 12-15 m länteen, tallin pohjoispuolelta. Talo on Muurlan kirkosta 2½ km pohjoiskoilliseen. Löytöpaikka on	Kourutaltoa katkelma ja vasarakirveen hamaraosa	Koski

	merkitty karttaotteille n:o 4 ja 6.		
KM 15930:1-10	Ketomäki (20)	Taltan ja hioimen pala, kvartsiesineitä ja iskoksia	Koski
KM 15931:1-5	Sahanummi (21)	Kvartsiesineitä, iskoksia, hioinlaan paloja	Koski
KM 16126	Nummilan talon riihipellosta. Talo on noin 2,5 km Muurlan kirkosta pohjoiskoilliseen. (Inv. kert. 1965, s. 65-66.) Löytöpaikka on merkittynä karttaotteille n:o 4 ja 6. Kuva: KF 030182.	Kourutaltoa	Koski
KM 16324:1-2	Granbacka (55)	Kvartsia	Koski
KM 16325:1-2	Sahanummi (21)	Kvartsia	Koski
KM 16326:1-4	Koski 1 (54)	Piitä, kvartsia, liusketta, hioimen pala	Koski
KM 16509:1-4	Ketomäki (20)	Keramiikkaa, taltta, kvartsia	Koski
KM 16625	Löyt. Kosken Ketomäestä Töörän pellon alaosa läheltä Vesnavan lähettä. (20)	Piiesine	Koski
KM 16760:1-5	Eriksberg, Riihipelto (58)	Piin siru, kvartsikeratofyyriä, 2 käyttöjälkistä kvartsia, 7 kvartsi-iskosta	Koski
KM 16761:1-28	Koski, Ketomäki (20)	Kirveen teräkappale, kiviesineiden kappaleita, piiesineitä, kvartsia	Koski
KM 17507:1-3	Kosken kylän Ketomäen talon pellosta, mistä ennenkin on löytöjä. (20)	1-3 kiviesineen teelmän palaa, 3 piitä, 2 kvartsia	Koski
KM 19624	Löytäneet opettaja Nuotion pojat v. 1953 kansakoulun pellosta.	Alkeellinen tasatalta	Koski
KM	Sahanummi (21), löytöjä kesän 2002 tarkastuksesta, tätä kirjoittaessani ei ole tiedossani niiden numeroa	Kivikauden asuinpaikkalöytöjä	Koski
KM 33332	Ketomäki (20)	Kivikauden asuinpaikkalöytöjä	Koski
KM 33349:1	Löytökohta on Muurlassa Muurlan ja Perttelin rajan lähellä Perttelin Pöytiön kylästä puolisen kilometriä itään. Löytöpaikka on merkittynä karttaotteelle n:o 3, pohjoisempi kahdesta.	Kvartsiydin	Koski
KM 33349:2	Löytökohta on Muurlassa Muurlan ja Perttelin rajan lähellä Perttelin Pöytiön kylästä puolisen kilometriä itään. Löytöpaikka on merkittynä karttaotteelle n:o 3, eteläisempi kahdesta.	Kivilaatta, jossa lappeella runsaasti ristikkäisiä viiruja	Koski
KM 33351	Urheilukenttä (72)	Kivikauden asuinpaikkalöytöjä	Koski
Kosken kansakoulun kokoelmat	Kosken kansakoulun ulko- ja sisätilojen edessä olevalta peltosarjalta sijainnista: p = 6701 770, i = 3295 800 (x = 6696 25, y = 2461 24). (Inv. kert. 1965, s. 64.)	Reikäkiven puolikas	Koski
Hukattu	Samalta löytöpaikalta jolta löydöt KM 14880:1-2, ovat peräisin, lienee löydetty kolmaskin kiviesine (Inv. kert. 1965, s. 65)	Kiviesine?	Koski
KM 11574	Koskelan perunapellosta (32)	Primitiivinen kirves	Muurla
KM 14959	Muurlan VPK:n talosta noin 30 m länteen. (Inv. kert. 1965, s. 70-71.) Löytöpaikka on merkittynä karttaotteelle n:o 5.	Vasarakirves, tyyppiä I	Muurla

KM 15937:1-23	Jokiranta (28)	Kiviaseen sirpale, keramiikkaa (?), piitä, kvartsiesineitä, iskoksia ja hioimen paloja	Muurla
KM 15938	Kaunela (29)	Kvartsi-iskoksia	Muurla
KM 15939:1-2	Puistokankare (31)	Kvartsitaltta ja 2 iskosta	Muurla
KM 15940:1-3	Koskela (32)	Kvartsiesineitä ja iskoksia	Muurla
KM 15941:1-3	Fiulmaakarín ahde (33)	Kourutaltan paloja, hioimen katkelma, kvartsia	Muurla
KM 15942:1-5	Nikula (30)	Kiviaseen siru, keramiikkaa, piitä, kvartsia	Muurla
KM 16510:1-8	Jokiranta (28)	Kirveen teelmä, kvartsia jne.	Muurla
KM 16762:1-7	Kk, Jokiranta (28)	Kiviesineiden sirpaleita, hioinkivi, kaavin, kvartsikeratofyyriä, kvartsitaltta, kvartsi-iskoksia	Muurla
KM 33333	Puistokankare (31)	Iskoksia	Muurla
KM 33334	Fiulmaakarínahde (33)	Hiekkakivihioimen katkelmia ja porfyryydin	Muurla
KM 33348	Saarenpää (69)	Iskoksia ja iskentäydin	Muurla
KM 33352	Lehtimäki (73)	Kivikauden asuinpaikkalöytöjä	Muurla
KM 33354	Varemäki 3 (75)	Kivikauden asuinpaikkalöytöjä	Muurla
Hävinnyt?	Kotimäen talousrakennuksen itänurkan vierestä Muurlan kirkonkylästä. Sijainnista: p = 6698 840, i = 3294 420 (x = 2459 99, y = 6693 25). (Inv. kert. 1965, s. 134.) Karttaote n:o 5.	Poikkikirves	Muurla
M	Saarenpään (69) navetan luota. (Inv. kert. 1965, s. 71.)	Kaksi kirvestä	Muurla
M	Saarenpään talon eteläpuolelta. (Inv. kert. 1965, s. 71.)	Reikäkivi	Muurla
M (n:o 123)	Kirkonkylän Saarenpään (69) pihalta, löyt. Yrjö Lehtiö (vai H. Lehtinen)?	Kivitaltta (Inv. kert. 1965, s. 71: siinä mainitaan, että kaksi Muurlan kotiseutumuseolle toimitettua kirvestä oli löytänyt Saarenpään talon pihasta navetan vaiheilta vuosina 1953 ja 1957 mv. Hannes Lehtinen. Kotiseutumuseolta en saanut tietoa Hannes Lehtisen löytämistä kirveistä, on mahdollista, että ne ovat hukassa, tai sittenkin erehdyksessä merkitty muilla löytötiedoilla, voineeko tämä olla toinen inventointikertomuksessa mainituista kirveistä?) Kuvat: KF 030246-47.	Muurla
M (n:ot 13, 14)	Löyt. Yrjö Lehtiö Kirkonkylän Saarenpäästä (69)	Kaksi reikäkiveä (Inv. kert. 1965, s. 71: siinä mainitaan, että yhden Muurlan kotiseutumuseolle toimitetun reikäkiven oli löytänyt Saarenpään talon eteläpuolelta v. 1957 mv. Hannes Lehtinen.	Muurla

		<p>Kotiseutumuseolta en saanut tietoa Hannes Lehtisen löytämästä reikäkivistä, on mahdollista, että se on hukassa, tai sittenkin toinen näistä, jotka on merkitty Yrjö Lehtiön löytämiksi. Toisaalta samassa inventointikertomuksessa on arveltu sivulla 44, että yksi Muurlan museossa oleva reikäkivi olisi Vähän-Pullolan asuinpaikalta. Se asuinpaikka, n:o 46 on ollut Yrjö Lehtiön perikunnan hallussa.) Kuvat: KF 030246-47.</p>	
M n:o 151	Saarenpäästä (69), tuoja tai löytäjä H. Lehtinen	<p>Poikkikirveen katkelma (jos on esine ollenkaan?) (Inv. kert. 1965, s. 71: siinä mainitaan, että kaksi Muurlan kotiseutumuseolle toimitettua kirvestä oli löytänyt Saarenpään talon pihasta navetan vaiheilta vuosina 1953 ja 1957 mv. Hannes Lehtinen. Kotiseutumuseolta en saanut tietoa Hannes Lehtisen löytämistä kirveistä, on mahdollista, että ne ovat hukassa, tai sittenkin erehdyksessä merkitty muilla löytötiedoilla, voineeko tämä olla toinen inventointikertomuksessa mainituista kirveistä?) Kuvat: KF 030246-47.</p>	Muurla
M n:o 152	Saarenpäästä (69), tuoja tai löytäjä H. Lehtinen	<p>Poikkikirveen katkelma (Inv. kert. 1965, s. 71: siinä mainitaan, että kaksi Muurlan kotiseutumuseolle toimitettua kirvestä oli löytänyt Saarenpään talon pihasta navetan vaiheilta vuosina 1953 ja 1957 mv. Hannes Lehtinen. Kotiseutumuseolta en saanut tietoa Hannes Lehtisen löytämistä kirveistä, on mahdollista, että ne ovat hukassa, tai sittenkin erehdyksessä merkitty muilla löytötiedoilla, voineeko tämä olla toinen inventointikertomuksessa mainituista kirveistä?) Kuvat: KF 030246-47.</p>	Muurla
KM 4171:6	”Pullolan kylän Ylöstuvan talon pellostalosta noin 100 sylvä talosta pohjoiseen rantamaasta”. Talo, Ylistupa, on Muurlan kirkosta runsas 3 km lounaaseen. (Ranta on ollut Ylöstuvasta etelään; lieneekö	Kourutalilta	Pullola



	suunta ilmoitettu erehdyksessä väärin?) (Inv. kert. 1965, s. 77-78.) Ilmoitetun löytöpaikan seudut näkyvät karttaotteella n:o 8.		
KM 15955	Ruohola (42)	Kvartsi-iskoksia	Pullola
KM 15956	Isotupa (43)	Kvartsi-iskoksia	Pullola
KM 15958:1-6	Kankarpyöli (44)	Keramiikkaa, tasataltta, kvartsia, luuta	Pullola
KM 33337	Isotupa (43)	Kivikauden asuinpaikkalöytöjä	Pullola
KM 12102	Metssiantöyräs (26)	Suiponsoikea reikäkivi	Pyöli
KM 15933:1-3	Kausto (24)	Kvartsiesineitä ja -iskoksia	Pyöli
KM 15934:1-2	Uudensuontöyräs (25)	Kvartsi-iskoksia, hiomalaa'an kappale	Pyöli
KM 15935	Metssiantöyräs (26)	Kvartsi-iskoksia	Pyöli
KM 15936:1-10	Kuturmäki 2 (27)	Kvartsiesineitä ja iskoksia, hioinlaatta	Pyöli
KM 17096:1-3	Pyöli, Kotilammen tilan kotipellosta (70)	Kvartsi-iskoksia, siru mustaa kiveä, kaksi särjetyn harmaan kiven lohkarettä	Pyöli
KM 33345	Kotilampi (70)	Kivikauden asuinpaikkalöytöjä	Pyöli
Hukattu järveen	Yrjälän viljamakasiinin luota. Muurlan kirkosta puoli km koilliseen. Löytöpaikan sijainti: p = 6699 330, i = 3295 120 (x = 6693 77, 2460 68). (Inv. kert. 1965, s. 68-69.) Karttaote n:o 5.	Kiviesine	Pyöli
hukassa	Takapellon talosta noin 200 m lounaaseen olevalta pellolta. Talo on 1,3 km Muurlan kirkosta pohjoiskoilliseen. (Inv. kert. 1965, s. 67.)	Reikäkiven kappale	Pyöli
? (ostettu 10 mk:n hinnasta museoon vietäväksi)	Metssiantöyräs (26) (Inv. kert. 1965, s. 28.)	Kiviesine	Pyöli
KM 4596:2	Rannan puutarhasta (23) (Inv. kert. 1965, s. 25-26.)	Kourutaltoa	Ranta
KM 16127:1-7	Taponpelto (23)	Kirveen pala, pyssy- ja tuluspiitä, kvartsia	Ranta
KM 16128:1-17	Koskimäenpelto (22)	Taltan ja kirveen paloja, piitä, kvartsia ym. (esineeseen KM 16128:1 liittyy katkelma KM 16331; inv. kert. 1965, s. 133)	Ranta
KM 16331	Koskimäenpelto (22)	Taltan kanta (liittyy esineeseen KM 16128:1; inv. kert. 1965, s. 133)	Ranta
KM 16757:1-4	Rannan kylän Rannan tilan Knuutinpellosta (56)	Hiotun kiviesineen siru, 2 hioimen palaa (?), kivilaji-iskos, 7 kvartsi-iskosta	Ranta
KM 16759:1-18	Koski, Eriksberg, Taponpelto (57)	Tasataltan teräsirpale, kirveen teelmä (?), kiviesineiden sirpaleita, piiesineitä ja piiskoksia, kvartsiesineitä ja kvartsi-iskoksia	Ranta
KM 17099	Ranta, Koskmeensyrjä, Kaarlan talon kesantopellosta (22)	Piiveitsi, retušoitu	Ranta
KM 33344	Knuutinpelto (56)	Kiviesine (voi olla kivikautta nuorempikin)	Ranta
?	Rannan pellosta (Inv. kert. 1965, s. 25-26)	Vasaranmuotoinen kiviase	Ranta?

?	Muurlan kirkolta Kaukelmaan tienhaaraan vievän maantien varresta Saarelmaan tuvan kohdalta. (inv. kert. 1965, s. 66.) Karttaotteet n:o 4 ja 6.	Kiviesine	Ranta
Annettu Muurlan Kosken koulun opettajille, hukassa	Ilma Ruohonen (myöh. Lehti) löytänyt Rannan kylästä. (Arvid Kuusolan kirje 7.4.1965 museoviraston topografisessa arkistossa)	Reikäkivi	Ranta?
? (viety Muurlan Kosken koululle)	Löytöpaikka on Muurlan kirkosta noin 1½ km koilliseen, Hartikaisen kaupan luona. Löytöpaikka: p = 6700 130, i = 3295 840 (x = 6694 61, y = 2461 35). (Inv. kert. 1965, s. 67.) Karttaotteet n:o 4 ja 6.	Reikäkivi	Ranta
hukattu	(56) Arvid Kuusolan kirjeen (9.5.1965, museoviraston topografisessa arkistossa) mukaan Rannan Knuutinpellolta, Knuutin puutarhan ja järvenrannan välissä olevan hietakumpareen kohdilta, on Uno Ruohonen löytänyt maata muokatessaan kiviesineen, jonka oli heittänyt pois.	Kiviesine	Ranta
KM 3087:19	Knaapin talon niityltä Ruotsilan kylää (inv. kert. 1965, s. 58)	Kourutaltoa	Ruotsala
KM 9004:1	Ruotsalan kylän kohdalla olevasta koskesta siltaa rakennettaessa. (16) Karttaote n:o 3	Kourutaltoa	Ruotsala
KM 9004:2	Ruotsalan kylän kohdalla olevasta koskesta siltaa rakennettaessa. (16) Karttaote n:o 3	Kourutaltoa	Ruotsala
KM 14751	Läheltä tentatiivikohdetta 4, noin 50 m Rytkönpään talosta pohjoiseen. Karttaotteet n:o 3 ja 6.	Oikokirves	Ruotsala
KM 15919	Päivärinnan talon lounaispuolella olevasta kotopellosta. Karttaote n:o 3.	Kourutaltoa	Ruotsala
KM 15920:1-4	Ylijoki (13)	Kiviaseen sirpale, kvartsiesineitä ja iskoksia	Ruotsala
KM 15921	Viisas (14)	Kvartsiesine	Ruotsala
KM 15922	Sillanpäänpelto (16)	Hioinlaatan kappale	Ruotsala
KM 15923:1	Juvan talon pellolta	Reikäkivi, lattean munamainen.	Ruotsala
KM 15923:2	Juvan talon pellolta	Reikäkivi, epäsäännöllisen nelikulmainen	Ruotsala
KM 15924	Knaapin alhosta eli Ruotsalanjoen mutkassa olevalta rantaniityltä (inv. kert. 1965, s. 58).	Reikäkivi	Ruotsala
KM 15925	Rytkönpää (Tentatiivikohde: T4)	Kvartsinen iskukivi	Ruotsala
KM 15926	Muurlan itärajan luota Ison-Rytkön järven pohjoisrannalta. Löytöpaikan yli on rakennettu valtatie 1. Karttaote n:o 7.	Eteläsuomalainen tasatalta	Ruotsala
KM 15927	Sorakuopasta Vähä-Rytkön järven eteläpäästä 600 m etelään ja runsas 4 km Muurlan kirkosta itäkoilliseen ja 100 m Virstantolpan ahteesta länteen. (inv. kert. 1965, s. 60-61) Löytöpaikka on merkittynä karttaotteelle n:o 7.	Kiviekko	Ruotsala
KM 16121:1-2	Laurila (15)	Hioimen pala, piitä	Ruotsala
KM 16122:1-2	Jostakin pellosta, saadut Santaojan talosta (17?)	Riipushioin, hioimen pala	Ruotsala?
KM 16232	Mäntylän talosta etelään olevasta pellosta noin 40 m Piiljärven koillisrannasta.	Alkeellinen kirves	Ruotsala

	Löytöpaikka on merkittynä karttaotteelle n:o 7.		
KM 16333:1-4	Santaoja (17)	Kvartsia, liusketta	Ruotsala
KM 16336:1-2	Santaojan pelloista (17?)	Liuskekärki, kiven pala	Ruotsala (?)
KM 16337	Santaoja (17)	Taltoa	Ruotsala
KM 16508:1	Santaoja (17)	Liuskekärjen katkelma	Ruotsala
KM 16508:2	Torkkelinpellosta noin 250 m kaakkoon Santaojan talosta (jonka luona n:o 17).	Liuskekärjen katkelma	Ruotsala
KM 16752	Juvan saunan edestä pihalta. (inv. kert. 1965, s. 57) Karttaote n:o 4.	Eteläsuomalainen tasatalta	Ruotsala
KM 16753	Santaojan tilan Tööränpellosta (17).	Pyöreän kivilaatan puolikas, reunaa pyörästetty	Ruotsala
KM 27672:1-13	Hietämäki (67)	Kvartsiesineitä, kvartsiytimiä, kvartsi-iskoksia, pii-iskos, liuske-esineen katkelma, kivilaji-iskoksia, pala rautakuonaa	Ruotsala
KM 28677:1-4	Laurila (15)	Palanutta savea, iskukivi, iskuydin ja kvartsi-iskos	Ruotsala
KM 28678:1-3	Hentu (Tentatiivikohde: T5)	Palanutta savea, kvartsiitti ja hiekkakivi	Ruotsala
KM 28679:1-5	Hentu (Tentatiivikohde: T5)	Saviastianpaloja? Palanutta savea, iskukiven katkelma ja iskoksia	Ruotsala
KM 28680:1-4	Knaapi (Tentatiivikohde: T6)	Saviastianpala? Palanutta savea, hiomalaa'an katkelma ja iskuydin	Ruotsala
KM 28681:1-7	Kuturämäki (68)	Neljä iskukiveä, hioin ja kvartsi-iskoksia	Ruotsala
KM 28682:1-5	Viisas (14)	Palanutta savea? Kvartsikaavin, kaapimen teelmä, ytimiä ja kvartsi-iskoksia	Ruotsala
KM 28683:1-4	Hietämäki (67)	Taltan katkelma, hioimen katkelma ja kvartsi-iskoksia	Ruotsala
KM 28684:1-2	Kuturämäki (68)	Iskukivi ja iskos	Ruotsala
KM 29574:1-98	Hietämäki (67)	Kaivauslöytöjä	Ruotsala
KM 29925:1-2	Kuturämäki (68)	Asuinpaikkalöytöjä	Ruotsala
KM 33329	Viisas (14)	Kvartsi-iskos	Ruotsala
KM 33330	Santaoja (17)	Asuinpaikkalöytöjä	Ruotsala
? (viety Muurlan Kosken koululle)	Luntlan makasiinin alta. (inv. kert. 1965, s. 57-58) Löytöpaikka on merkittynä karttaotteille n:o 3 ja 6.	Reikäkivi	Ruotsala
?	Ruotsalan kylän kohdalla olevasta koskesta siltaa rakennettaessa (16). (inv. kert. 1965, s. 56.)	Kiviekko	Ruotsala
?	Knaapin alhosta eli Ruotsalanjoen mutkassa olevalta rantaniityltä. (inv. kert. 1965, s. 57-58)	Reikäkivi	Ruotsala
?	Kivioja (inv. kert. 1965, s. 60)	Taltoa?	Ruotsala
			Kts. myös kivikautta nuoremmista löydöissä: Ruotsalasta KM 14962
KM 15916:1-4	Järvenpää (9)	Keramiikkaa, kvartsiesine, iskoksia	Suoloppi
KM 15917:1-8	Järvenpää (9)	Piitä, kvartsiesineitä ja	Suoloppi

		iskoksia, hioimen paloja	
KM 15918:1-4	Vanhatalo (12)	Hioimen pala, kvartsiesine, iskoksia	Suoloppi
KM 16118:1-4	Järvenpää (9)	Piitä, kvartsiesineitä ja iskoksia	Suoloppi
KM 16119	Leevintöörä (10)	Kvartsi-iskoksia	Suoloppi
KM 16120	Tuulmoottorinpelto (11)	Kvartsikaavin	Suoloppi
KM 16327:1-3	Tuulmoottorinpelto (11)	Kvartsia, luuta	Suolopi
KM 16328	Mäntylä (53)	Kvartsipala	Suoloppi
KM 16756:1-2	Tuulmoottorinpelto (11)	Kvartsi-iskos, luontainen piin pala	Suoloppi
KM 33328	Tuulmoottorinpelto (11)	Kvartsi-iskos	Suoloppi
? (annettu kirkonkylän kansakoulun opettajalle)	Salon rajalta läheltä Lamminjärveä, Lamminkedon muonamiehenrakennuksen saunan luota. (inv. kert. 1965, s. 54-55.) Löytöpaikka on merkittynä karttaotteelle n:o 2.	Taltta	Suoloppi
			Suoloppi: kts. myös Järven ja Suolopin rajoilta löytynyt hukattu taltta Järven löytöjen yhteydessä
KM 10642:1-2	Löytynyt Vähän-Pullolan talon maalta Lottanpakan hiekkakuopasta hiekan ajossa, n. 200 m kuivatun järven rannasta. (45)	Vasarakirves, tasataltta	Vähäpullola
KM 14960	Vähän-Pullolan tilan Kotopellosta eli talon itäpuolelta (46) (inv. kert. 1965, s. 44)	Reikäkivi	Vähäpullola
KM 15951:1-4	Prännäri (45)	kvartsi-iskoksia	Vähäpullola
KM 15952	Vähä-Pullola (46)	Kvartsia	Vähäpullola
KM 20595:1-25	Pullolan Prännäriin (45) kaivauspaikalta	Kivikautisia kaivauslöytöjä v. 1979	Vähäpullola
KM 20600:1	Pullolan Prännäriin (45) maalta Arvi Haaviston omistamalta hiekkakuopalta vajaa 100 m pohjoisluoteeseen Prännäriin talosta hiekkakuopan itälaidalla olevan pienen kaivannon ympäriltä.	17 kvartsi-iskosta	Vähäpullola
KM 20600:2-3	Pullolan Prännäriin maalta (45) Arvi Haaviston omistamalta hiekkakuopalta vajaa 100 m pohjoisluoteeseen Prännäriin talosta hiekkakuopan itälaidalla olevan pienen kaivannon pohjoisreunalta.	10 kvartsi-iskosta, 2 kivilaji-iskosta	Vähäpullola
KM 33338	Prännäri (45)	Iskoksia	Vähäpullola
			Kts. myös Vähäpullolan kivikautta nuorempien löytöjen kohdalla KM 16899
KM 4409:1	Löytänyt Kalle Sandström kotopellosta, Matti Huurre on todennut sillä tarkoitettun Heinäkarin talon Kotopeltoa; löytö olisi Heinäkarin kalmiston (65) läheltä mäen	Tasataltta	Äijälä

	etelärinteeltä. (Inv. kert. 1965, s. 45 ja 110)		
KM 15961:1-3	Jäppi (47)	Hioimen pala, kvartsia	Äijälä
KM 15962:1-6	Jäppi (47)	Piitä, hioimen paloja, kvartsia	Äijälä
KM 15963:1-7	Kanturi (48)	Hioimen pala, kvartsiesineitä ja iskoksia	Äijälä
KM 21714	Äijälä (tarkemmat löytötiedot puuttuvat). Löysivät Janne ja Jari Haapanen, 25260 VASKIO. Tullut 13.12.1982	Kivikirves	Äijälä?
KM 33339	Jäppi (47)	Kvartsi-iskoksia ja piin siru	Äijälä
KM 33340	Kanturi (48)	Kvartsi-iskos ja mahdollinen kivilaji-iskos	Äijälä
KM 2398	Isontalon pellosto. (inv. kert. 1965, s. 69.)	T-riipus	?
KM 2436:9	"Hietakuopasta Alas-Äijälän talon Jussilan torpan maalta." Ala-Äijälä on Heinäkarin talo. (Inv. kert. 1965, s. 79.)	Vasarakirves	?
KM 2436:11	Metsämaasta Pullassuon rannalta Kirjolan torpan luota. Kirjolan paikka on aivan Kankareen talon läheisyydessä Muurlan kirkosta 4,8 km etelälounaaseen. (Inv. kert. 1965, s. 81.)	Vasarakirveen teräpuoli	?
KM 2436:12	Metsämaasta Pullassuon rannalta Kirjolan torpan luota. Kirjolan paikka on aivan Kankareen talon läheisyydessä Muurlan kirkosta 4,8 km etelälounaaseen. (Inv. kert. 1965, s. 81.)	Kourutaltoa	?
KM 2436:13	Metsämaasta Pullassuon rannalta Kirjolan torpan luota. Kirjolan paikka on aivan Kankareen talon läheisyydessä Muurlan kirkosta 4,8 km etelälounaaseen. (Inv. kert. 1965, s. 81.)	Oikokirves	?
KM 3187:8	Pistolalan (p. o. Kistolalan) Tuomolasta. (Inv. kert. 1965, s. 74.)	Tasataltoa	?
KM 3187:9	Iso-Pukkilan pelto. Matti Huurre on arvellut, että löytö voi olla Uskelassa sijaitsevan Pukkilan kartanon ulkopalstalta Muurlasta, ellei sitten Muurlan mainitseminen ole pelkkä erehdys. (Inv. kert. 1965, s. 85)	Kourutaltoa	?
KM 3187:10	Saatu Kustaa Harimäeltä, oik. Kustaa Gustavsson, joka on aikoinaan asunut siellä, missä on Harimäen talo (Harimäen kivikautinen asuinpaikka on inventointikohde numero 39) (Inv. kert. 1965, s. 38)	Tasataltoa	?
KM 3684:12	"Kivi löydettiin Muurlan kappelin Kaukolan kylän Pompari Tärölä torpan maalta. Ei tiedetä paikkaa". Matti Huurre on maininnut ettei Tärölää ei ole tiedetty Muurlassa, todeten samalla, että kysymyksessä täytyy olla Töyrälä, joka on Pomparin entistä maata (50). (Inv. kert. 1965, s. 83)	Tasataltoa	?
KM 6548:1	Kirkonkylän sillan luota joen rannalla (kohteen 28 läheltä?) (inv. kert. 1965, s. 30)	Tasakantainen piinuoli	?
KM 6762:2	"Tuomolan talon Tievan pellosto. Maa on hietaa, viettää S-suuntaan, missä on puro" (Tievan pelto on tarkemmin paikantamatta: inv. kert. 1965, 74-75)	Oikokirves	?

KM 6766:4	"Löydetty mullan otossa n. 1 m syvästä ns Heinäkarin (ent. Alajärvi) järveltä Keskitalon osasta". Keskitalo on Muurlan kirkosta runsas 5 km lounaaseen. (Inv. kert. 1965, s. 80.)	Kourutaltoa	?
KM 6867	Pankin pellostä "Kaivola" (Tämä Pangin pelto on tarkemmin paikantamatta: inv. kert. 1965, s. 74.)	Tasatalta	?
KM 6905:4	"Koivuniemen torpan pellostä Hongiston joen varrelta joesta 200 m etelään". Hongiston joki on Varpuoja. (Inv. kert. 1965, s. 75-76.) Kuva: KF 030165.	Oikokirves	?
KM 6992:1	Hakalan torpan Aropellosta (Aropelto on tarkemmin paikantamatta: inv. kert. 1965, s. 68)	Oikokirveen teräpuoli	?
KM 6992:2	Hakalan torpan Aropellosta (Aropelto on tarkemmin paikantamatta: inv. kert. 1965, s. 68)	Hioin	?
KM 7300:1	"Kauan säilytetty Kaivonpyölin torpassa, joka on Uskelan pitäjän Närvelän virkatalon torppa, mutta sijaitsee Muurlan rajojen sisällä, Muurlan kirkosta SSV n. 4 km ja Äijälän kylän Heinäkarin talosta n. 1 ¼ km itään, Ylisjärvestä tulevan joen eteläpuolella. L. torpan pelloista. (Inv. kert. 1965, s. 76-77.)	Poikkikirves	?
KM 12104	? (inv. kert. 1965, s. 70.)	Lovipäinen siimanpaino	?
KM 14961	Entisen Alajärven lakeudelta. (inv. kert. 1965, s. 80)	Verkonpaino	?
KM 15932	Löytöpaikasta ei ole varmuutta. ( Inv. kert. 1965, s. 66.)	Vasarakirveen puolikkaasta tehty oikokirves.	?
KM 15954	Takalan talon eteläpuolelta pellostä. Talo on Muurlan kirkosta vajaa 4 km lounaaseen. (Inv. kert. 1965, s. 78.)	Kourutaltoa	?
KM 15960	Sanottu löytyneen Heinäkarin maalta Saaren luota, Muurlanjoen eteläpuolelta läheltä Uskelan rajaa. (Inv. kert. 1965, s. 79.) Vrt. neljä riviä alempana Antti Heinäkarin hallussa oleva vasarakirveen teräpuoli.	Vasarakirveen kantapuoli	?
KM 16124	Kivirauniosta Hakolan ent. yksinäistilan maalta (inv. kert. 1965, s. 62)	Tuura, käytetty hioimena	?
?	Vähärytkön ojaa kaivettaessa (inv. kert. 1965, s. 59-60)	"Kivinen höylänterä"	?
?	Kaukolan Pomparin Hakaveräjän pellostä (Inv. kert. 1965, s. 82.)	Tasateräinen talta	?
Antti Heinäkarin hallussa Muurlassa	Löytynyt peltotöissä 1964. Vrt. vasarakirveen kantapuoli KM 15960 neljä riviä ylempänä. Kuvat: KF 030148-030150 ja piirrossivu tämän taulukon jälkeen.	Vasarakirveen teräpuoli	?
hukattu	Alajärven lakeudelta (Inv. kert. 1965, s. 80.)	Reikäkivi	?
M (n:o 1257)	Lauri Kekkosen tuoma (Löytötietoja ei ollut kaiketi merkitty muistiin, mutta n:o 17, Santaajan asuinpaikka, on Lauri Kekkosen maalla, joten se olisi kysymykseen tuleva löytöpaikka.)	Alkeellisen kivikirveen teelmä tai katkelma Kuvat: KF 030246-47.	?
Muurlan kirkonkylän koulu	Pomparin maalta savimaasta (inv. kert. 1965, s. 81-82.)	Tasatalta, toisella lappeella hieman kourua	?

Pirkkalan kirkonpiirin kansakoulu	Muurla (inv. kert. 1965, s. 84)	Viisi kiviesinettä	?
Salon yhteiskoulu	Löytynyt joku Bangin perheen jäsenistä (Inv. kert. 1965, s. 43)	Kourutaltoa	?

### Kivikautta myöhemmät maalöydöt ja alustavasti sellaisiksi oletettavat muinaisesineet Muurlasta

KM 17098	Vehkaojan talon kotopellosta 60-70 m asuinrakennuksesta etelälounaaseen. Vehkaoja on Muurlan luoteisosassa aivan lähellä Salon rajaa, runsas 5 km Muurlan kirkosta pohjoiseen.	Kovasin, reikä tehty siihen metalliesineellä	Järvi
KM 28676	Mölkkäri	Palanutta savea	Järvi
? (annettu opettajalle)	Pajarin talon eteläpuoliselta pellolta. Talo on 3,4 km Muurlan kirkosta pohjoisluoteeseen. (Inv. kert. 1965, s. 50)	Reikäkivi	Järvi
?	Järven ja Suolopin kylien rajoilla Putinkallio-nimisen Ylisjärven rantakallion läntisen jyrkänteen juurella (inv. kert. 1965, s. 117)	Runsaasti kuonaa, tiilen kappaleita, ja vanhan pullolasin ym. lasin sirpaleita	Järvi tai Suoloppi tai molemmat kylät
KM 33326:2	Löytynyt Lehtikankareen pellolta etelään Lehtikankareen asuinrakennuksesta. Lehtikankare on Heinsuolla aivan Kiskon rajalla.	Metalliesine	Kistola
Lienee ollut Martti Soukaisen tontilla	Muurlan ja Kiskon rajalla olevan Lammijärven länsiranta, toisen tiedon mukaan itäranta (Heljä Brusilan kertomus tarkastuksesta 12.8.1983)	Ruuhi	Kistola?
Lehtikankareen talon liiterissä v. 2002	Lehtikankareen talon maalta. (inv. kert. 1965, s. 122)	Ruuhi	Kistola?
?	Vuoden 1885 kaivauslöytöjä Toramäeltä (63) (inv. kert. 1965, s. 95.)	Poltettuja luita ja hiiltä	Kistola
KM 16125	Valtatie 1:n ja Muurlan lasitehtaan väliltä. Sijainnista: p = 6701 640, i = 3296 470 (x = 6696 13, y = 2461 90). (Inv. kert. 1965, s. 64-65.)	Pii-iskos	Koski
KM 16758	Löytöpaikka on 125 m Päivölän talosta eteläkaakkoon. Päivölän tila on 2,5 km pohjoiskoilliseen Muurlan kirkosta. (Inv. kert. 1965, sen kartta)	Piin kappale, mahdollisesti tuluspiitä	Koski
KM 33353	Varemäki 2 (74)	Rautakuonaa ja palaneen saven ja tiilen siru	Muurla
?	Vuoden 1886 kaivauslöytöjä Pyymäestä (61). (inv. kert. 1965, s. 91.)	Luuta ja hiiltä	Muurla
KM 15957:1-6	Riihenmäki (64)	Palanutta luuta, keramiikkaa	Pullola
KM 15958:3 (Kts. kivikauden löytöjen kohdalta)	Kankarpyöli (44)	Pieni saviastian pala (15958:3), joka Matti Huurteen arvion mukaan	Pullola

KM 15958)		vaikuttaa rautakautiselta	
KM 2500:11	Kuturmäki 1 (60) (inv. kert. 1965, s. 89)	Palaneita luita	Pyöli
KM 16332	Koskimäenpelto (22)	Palanutta savea (tiiliä?)	Ranta
			Ranta, vrt. kivikauden löytöjen joukossa KM 33344
KM 14962	Löytynyt joen perkaustöissä nostetusta liejusta noin 50 m Ruotsalanjoen yli vievästä sillasta etelään. Sillan kohdalla koskiuhripaikka (osa kohdetta 16). (inv. kert. 1965, s. 56) Karttaote n:o 3.	Reikäkivi, verkonpaino (kivikautinen vai myöhempi?)	Ruotsala
KM 16122:1	Santaojan pelto (17)	Riipushioin	Ruotsala
?	Pajan paikka, ja siinä kuonaa, on Ruotsalan kylän Hentun talon Sepänpellossa, Kaukelmaasta Pertteliin vievän tien itäpuolella noin 1,6 km Kaukelmaan tien haarasta. (inv. kert. 1965, s. 117) Sijainti: p = 6702 920, i = 3297 220 (x = 6697 46, y = 2462 60).	Pajankuonaa (?)	Ruotsala
KM 14889	Tuulirannan pellostä. Lähellä Ylisjärven rantaa ja kohdetta 9. (Inv. kert. 1965, s. 109 ja kartta)	Hioin	Suoloppi
hukattu	Mäntylän tilan pellostä läheltä kohdetta 53. (Inv. kert. 1965, s. 108 ja sen kartta)	Soikea tuluskivi	Suoloppi
			Suoloppi: kts. myös Järven kylän yhteydessä oleva löytö, jossa mm. kuonaa
KM 15953	Supparanta-nimisestä pellostä. Löytöpaikka on noin 3,7 km Muurlan kirkosta lounaaseen, Kaivonpyölinmäen pohjoislaidalla, noin 1,2 km itäkoilliseen kohteesta 65 ja noin ½ km etelään kohteesta 64. (Inv. kert. 1965, s. 109 ja kartta) Karttaote n:o 8.	Ruodollinen väkäkeihäänkärki	Vähäpullola
KM 16899:1-3	Pullolan kartanon mailta kynnöksestä.	Kolme uurtein varustettua painokiveä	Vähäpullola?
KM 2589:1-4	Heinäkäri (65)	Kilvenkupura ja pala toisesta, kaksi rautaista keihäänkärkeä	Äijälä
KM 4409:2	Kotopellosta, Matti Huurre on todennut sillä tarkoitettun Heinäkärin talon Kotopeltoa, löytö olisi Heinäkärin kalmiston (65) läheltä mäen etelärinteeltä. (Inv. kert. 1965, s. 45 ja 110)	Rautainen putkellinen keihäänkärki (tyyppi G)	Äijälä
KM 4593:11	Heermanin talon Kotopellosta, Matti Huurre on todennut sillä tarkoitettun Heinäkärin talon Kotopeltoa, löytö olisi Heinäkärin kalmiston (65) läheltä mäen etelärinteeltä. (Inv. kert. 1965, s. 110)	Soikea tuluskivi	Äijälä
KM 6762:3-4	Heinäkäri (65)	Eläinpääkoristeinen kaarisolki (ns. Muurlan korun esikuva), keihäänkärki	Äijälä
KM 7014	Heinäkäri (65)	Kilvenkupura	Äijälä
KM 7096:1-4	Heinäkäri (65)	Naula, palanutta savea, hiiltä	Äijälä
KM 33342	Heinäkäri (65)	Palaneen saveen tai	Äijälä




		savitiivisteiden pala	
KM 6766:5	Heinäkarin järveltä	Rautakirves	?
KM 6988	Alijärven lakeudelta Muurlassa	Rautakirves	?
Viimeksi tiedetty joutuneen joskus ennen vuotta 1910 jollekulle tietylle Nikulalle Muurlassa	"Vähäntalon maalta Villilänjärveltä Muurlasta oli Juho Kustaa Pihlin isä löytänyt 51 v. sitten tunkiota ajaessaan 3 korttelia pitkän pronssitikarin." Matti Huurre on katsonut näissä löytötiedoissa tarkoitettua Pullolan Vähäntaloa; Alasjärveä on nimetty Villilänjärveksi. (Inv. kert. 1965, s. 102)	Kolme korttelia pitkä pronssitikari (noin 45 cm)	?
Särjetty ja hukattu	Kirkonkylän Pyymäeltä (61). (Inv. kert. 1965, s. 122)	Rautamiekka tuppineen	?
Perniön museo n:o 42	Muurlan Äijälästä Alajärven lakeudelta. (Inv. kert. 1965, s. 76-77)	Reikäkivi. Reikä siinä on pieni.	?
Hävitetty	Ruotsalan Knaapin mailta Ruotsalan joesta talon eteläpuolelta. (Inv. kert. 1965, s. 122)	Ruuhi	?
Hävitetty	Piiljärven ranta, Knaapin talon maalta (Inv. kert. 1965, s. 122)	Ruuhi	?
Hävitetty	Muurlanjoen rannasta Kirkonkylän Saarenpään talon eteläpuolelta. (Inv. kert. 1965, s. 122)	Ruuhi	?
?	Pyymäki (61). (Inv. kert. 1965, s. 102)	Pienen kahvikupin kokoinen kaatonenellä ja korvilla varustettu messinkiesine	?

### Muurlasta tallennettuja esineitä, joista ei tiedetä, onko niiden löytöpaikka Muurlassa

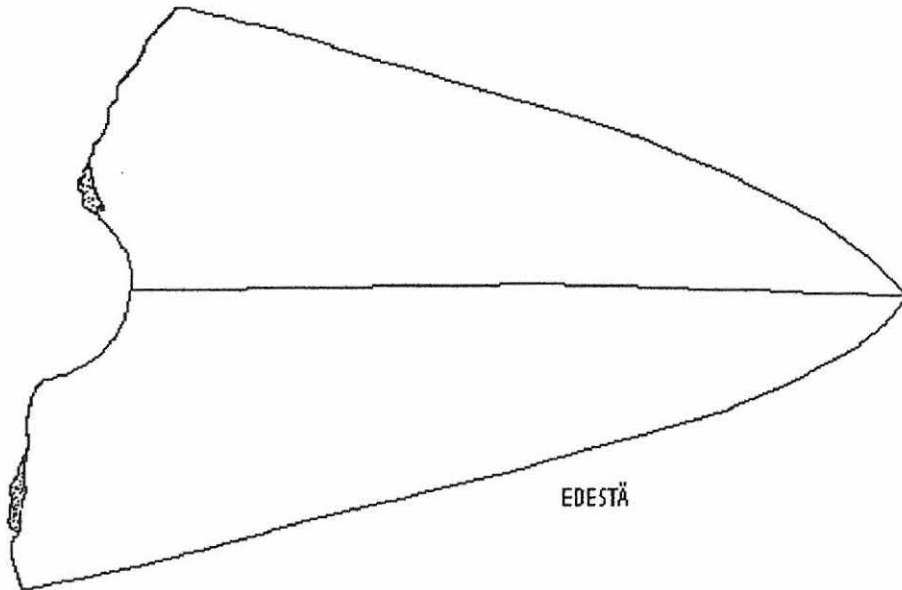
KM 3187:6	Rikiina Bangilta Kistolassa (inv. kert. 1965, s. 73)	Oikokirves	?
KM 4730	Löytänyt Kustaa Lindqvist Muurlan Ruotsalan Tottolan (?) puustellin maalta. Uskela?	Kivikirves	?
KM 4171:7	? (Inv. kert. 1965, s. 77.)	Kourutaltoa	?
M kahdella numerolla: 154:2 ja 155	Löytänyt Heikki Lehtinen	Kivitalta (Inv. kert. 1965, s. 71: siinä mainitaan, että kaksi Muurlan kotiseutumuseolle toimitettua kirvestä oli löytänyt Saarenpään talon pihasta navetan vaiheilta vuosina 1953 ja 1957 mv. Hannes Lehtinen. Kotiseutumuseolta en saanut tietoa Hannes Lehtisen löytämisestä kirveistä, on mahdollista, että ne ovat hukassa, tai sittenkin erehdyksessä merkitty muilla löytötiedoilla; voineeko tämä olla toinen inventointikertomuksessa mainituista kirveistä?) Kuvat: KF 030246-47.	?
M n:o 154:1	H. Lehtinen tuoja tai löytäjä?	Kivitalta (Inv. kert. 1965, s. 71: siinä mainitaan, että kaksi	?

		Muurlan kotiseutumuseolle toimitettua kirvestä oli löytänyt Saarenpään talon pihasta navetan vaiheilta vuosina 1953 ja 1957 mv. Hannes Lehtinen. Kotiseutumuseolta en saanut tietoa Hannes Lehtisen löytämistä kirveistä, on mahdollista, että ne ovat hukassa, tai sittenkin erehdyksessä merkitty muilla löytötiedoilla; voineeko tämä olla toinen inventointikertomuksessa mainituista kirveistä?) Kuvat: KF 030246-47.	
Muurlan Kaukolan koulu	? (Inv. kert. 1965, s. 84)	Vasarakirveen teräosa, tyyppiä 2. Hiottu katkeamisen jälkeen nelisivuiseksi.	?
Muurlan Kaukolan koulu	? (Inv. kert. 1965, s. 84)	Iso nelisivuinen oikokirves	?
Muurlan Kaukolan koulu	? (Inv. kert. 1965, s. 84)	Pieni nelisivuinen oikokirves	?
Muurlan Kaukolan koulu	? (Inv. kert. 1965, s. 84)	Nelisivuisen oikokirveen jäännös	?
Muurlan Kaukolan koulu	? (Inv. kert. 1965, s. 84)	Pieni poikkikirves	?
Muurlan kirkonkylän koulu	? (Inv. kert. 1965, s. 84)	Käyräselkäinen kourutaltoa	?
Muurlan kirkonkylän koulu	? (Inv. kert. 1965, s. 84)	Vasarakirveen teräpuoli. Tyyppi 2.	?
Muurlan kirkonkylän koulu	? (Inv. kert. 1965, s. 84)	Pieni reikäkivi	?
Muurlan kirkonkylän koulu	? (Inv. kert. 1965, s. 84)	Kourutaltoa	?
Salon yhteiskoulun kokoelmat	Löydetty pankin välikaton täytehiekasta (inv. kert. 1965, s. 49)	Nelisivuinen oikokirves	?

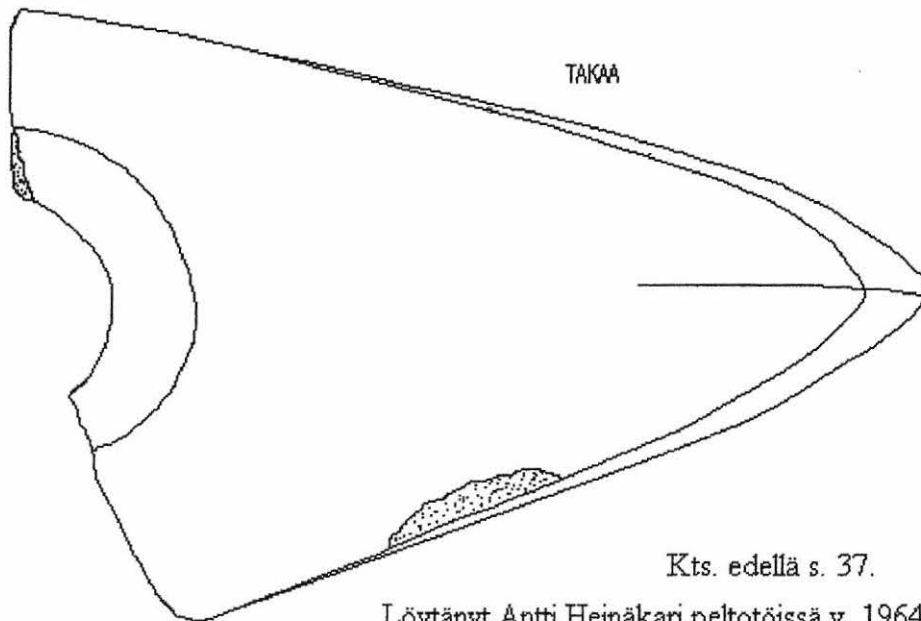
Antti Heinäkärin hallussa oleva vasarakirveen teräosa. Piirretty ilman siinä olevaa huopakynällä tehtyä merkintää. Esineen suurin pituus on 122 mm, silmän kohdalta paksuus on 50 mm, teränsuun pituus 40 mm. Hulpion reunuksen leveys 12 mm.



Piirros 1:1



EDESTÄ



TAKAA

Kts. edellä s. 37.

Löytänyt Antti Heinäkari peltotöissä v. 1964.

## Kohteet inventointinumeroittain

### 1 Kotopelto

Varsinais-Suomen vahvistettujen seutukaavojen yhdistelmässä v:lta 1996 ei huomioitu.  
Muinaisjäännösrekisterissä 501 01 0001 Kotopelto.

#### PERUSTIEDOT

MJ-tyyppi: asuinpaikka

Ajoitus: kivikausi

Rauhoitusluokka: 2

Lukumäärä: 1

Peruskartat: 2021 11 SALO ja 2023 02 MUURLA

P = 6703 550-620, i = 3294 590-680, z = n. 45

X = 6697 95 – 6698 03, y = 2459 95 – 2460 04, z = n. 45

Koordinaattiselite: Ääripisteet (N, S, W, E). Koordinaatit (x ja y) on mitattu Matti Huurteen inventointikertomuksen karttamerkinästä.

Maastomerkinä: -

Pinta-ala: ehkä neljäsosa ha

Etäisyystieto: Muurlan kirkosta 4½ km pohjoiseen.

#### OMISTAJATIEDOT

Alue/Rekisterikylä: Järvi 405

Tila: Arttula, RN:o 3:7 (501-405-0003-0007)

Omistajat: Harry Olavi Aaltonen

Osoitteet: Terholantie 47, 25130 MUURLA

Lisätietoja:

#### ARKISTOTIEDOT

Matti Huurteen inventointikertomuksessa v:lta 1965 numerolla 3.

Löydöt: KM 16114:1-5, hiotun kiviesineen siru, kvartsisineitä ja -iskoksia.

Hossannummen (2) koekaivaus on v. 1995 kattanut alueen, jonka koordinaatit ovat: x = 6698 00-10, y = 2459 94 – 2460 28; se olisi siten koordinaateista päätellen tehty osaksi aivan niillä kohdin, mihin tämä muinaisjäännös ulottuisi.

#### INVENTOINTI 2002

Aika: 29.5.2002

Löydöt: -

Karttaotteet: n:o 4

Kuvat: -

#### LYHYT KOHDEKUVAUS

Peltoa pihamaan lähellä, aivan rakenteilla olevan VT 1 Turun moottoritien tuntumassa.

#### TUTKIMUSKERTOMUS

##### Sijainti ja maasto:

Tämä muinaisjäännös on niillä tienoilla, missä Vehkaojanmäen laajahkon mäkialueen etelään laskeutuva rinne tulee lähelle toisen mäkialueen loivasti koilliseen laskeutuvaa rinteä. Löytöpaikka on pellolla lähellä pihamaata.

##### Kohteen kuvaus:

Pelto oli kesantona. En tavannut talonväkeä.

##### Luokitusehdotus:

2

##### Lisäyksiä:

## 2. Hossanummi

Varsinais-Suomen vahvistettujen seutukaavojen yhdistelmässä v:lta 1996 ei ole huomioitu. Muinaisjäännösrekisterissä 501 01 0002 Hossanummi.

### PERUSTIEDOT

MJ-tyyppi: asuinpaikka

Ajoitus: kivikausi

Rauhoitusluokka: 2/3 (muinaisjäännösrekisterin mukaan)

Lukumäärä: 1

Peruskartat: 2021 11 SALO ja 2023 02 MUURLA

P = 6703 690, i = 3294 740, z = 41-50,5

X = 6698 00-14, y = 2459 94 - 2460 28, z = 41-50,5

Koordinaattiselite: Peruskoordinaateissa ääripisteet (N, S, W, E). Näitten koordinaattien sisään jäävät Matti Huurteen inventointikertomuksen kartalla oleva paikanmääritys sekä molempien kaivausten alue kaikki yhdessä; korkeustiedot ovat kaivauskertomuksista. Käytössäni on ollut tieto Hossanummen kaivausten alueista kokonaisuutena, mutta ei niitten kaivauskertomuksen ja kaivauskarttojen täydellisiä kopioita, joista olisi näkynyt, millä tavoin Hossanummen asuinpaikan sijaintitieto on tarkentunut kaivauksissa. (Vuonna 1996 kaivaus on ollut kohdassa: x = 6698 09-12, y = 2459 95 - 2460 02, ja sitä edellisenä vuonna on Hossanummen ja Koiviston asuinpaikkoja tutkittu yhteisin kaivauksin, sen kaivausalueen sijainti on merkittynä jäljempänä kohde n:o 3:n eli Koiviston kohdalle.) Kts. myös alla kohta ”Karttaotteet”.

Maastomerkintä: -

Pinta-ala: ?

Etäisyystieto: Muurlan kirkosta vajaa 5 km pohjoiseen

### OMISTAJATIEDOT

Rekisterikylä: Järvi 405

Tilat: Mölkkäri, RN:o 1:41 (501-405-0001-0041) ja Ylöstupa, RN:o 1:3 (501-405-0001-0003)

Omistajat: Mölkkäriin: Antti ja Heikki Rannikko, Ylöstuvan: Kaarlo Nikolai Aaltonen ja Helmi Aaltonen

Osoitteet: Antti Rannikon: Mölkkärintie 7, 25130 MUURLA

Heikki Rannikon: Mölkkärintie 5A, 25130 MUURLA

Aaltosten osoitetta ei ollut käyttämässäni tietokannassa; aiempi osoitetieto on v:lta 1994 ja viittaa nyt jo purettuun Ylöstuvan asuinrakennukseen.

Lisätietoja:

### ARKISTOTIEDOT

Matti Huurteen inventointikertomuksessa v:lta 1965 numerolla 4.

Nina Strandbergin tekemässä moottoritelinjauksen inventoinnissa v:lta 1994 numerolla 11.

Nina Strandbergin tutkimusraportti Koiviston ja Hossanummen asuinpaikkojen kaivauksista museoviraston topografisessa arkistossa, päivätty 29.2.1996.

Tutkimusraportti: Johanna Seppä 1996: Muurla, Järvi, Hossanummi Kivikautisen asuinpaikan kaivaus

Löydöt: KM 14752, kourutaltoa; 15905:1-10, mm. tasataltan puolikas; 17095:1-3, pieni tasataltta,

hiontauralla varustettu hiomakivi, kiertäen hangatun hioinkiven lohko; KM 17506:1-3, tasataltta,

kiviliuska, kvartsi-iskos; 17851 kourutaltoa; 28834:1-147, kaivauslöytöjä; 29575:1-138, kaivauslöytöjä.

### INVENTOINTI 2002

Aika: 29.5.2002

Löydöt: -

Karttaotteet: n:o 4, sillä otteella on tähän asuinpaikkaan kuuluviksi merkitty myös Lähdeahteen ja Ojakontaustan pellon löytöpaikat, joilla ei ole muinaisjäännösrekisterissä omaa tunnusta, ja jotka on mainittu siinä numero 2:n yhteydessä. Tässä inventointikertomuksessa Lähdeahteesta ja Ojakontaustan pellosta on kummastakin jäljempänä lyhyt selostus tarkastettuina irtolöytöpaikkoina.

Kuvat: KF 030197

### LYHYT KOHDEKuvaus

Asuinpaikan jäljellä olevat osat ovat hietikkoisella mäen rinteellä olevilla pelloilla uuden VT 1 Turun moottoritien vierellä.

## TUTKIMUSKERTOMUS

### Sijainti ja maasto:

Muinaisjäännös on havaittu laajan Vehkaojanmäen mäkialueen jyrkästi etelään viettävän rinteen juurelta. Heti tästä rinteestä etelään on Hossankrotti-niminen maastonkohta, joka on kapea kahden mäen väliin jäävä sola.

### Kohteen kuvaus:

Tämä kohde on vasta rakennetun VT 1 Turun moottoritien kohdalla ja vierellä. Mäenrinteessä moottoritien yläpuolella rinteessä on verkkoaita, ja verkkoaidan yläpuolella on lähes moottoritien suuntainen soratie, jonka reunaleikkaus rajoittuu viljelysmaihin.

Hossanummen asuinpaikkaa on tutkittu Tielaitoksen kustantamilla koekaivauksilla ensin v. 1995 yhdessä sen läheisyydessä sijaitsevan Koiviston asuinpaikan kanssa. Näitä kaivauksia on johtanut Nina Strandberg. Silloin on löytynyt pääasiallisesti kvartsisiesineitä, niiden katkelmia ja teelmiä; löytyneet rakenteet olivat olleet liesi, kiveys ja kaksi likamaakuoppaa. Vuonna 1996 Hossanummella on ollut toinen kaivaus Johanna Sepän johdolla.

Tutkimusten kohteena olleen alueen yli on rakennettu moottoritie, ja sen vuoksi on purettu tämän muinaisjäännöksen lähellä sijainnut Ylöstuvan asuinrakennus. Käydessäni paikalla, ei tietä vielä oltu päälystetty siltä kohdin.

Ylöstuvan pellon kohdalla soratien reunaleikkauksessa oli hienoa hiekkaa, pellossa oli heinikkoa. Ylöstuvan kiinteistön länsirajaan rajoittuu kiinteistölohko, jossa on kasvimaata ja pihapiiri. Sen kiinteistön kohdalla soratien reunaleikkaukset olivat ilman kasvillisuutta. Niissä oli paikoin sepeliä. En tavannut tässä asuvia.

Matti Huurre on maininnut pellon pohjoispuolisessa metsikössä olevan erilaisia vanhoja kuoppia, ja koetin löytää niitä sieltä. Jotakin matalia ja epämääräisiä kuoppia metsän puolella olikin, lähellä pellon reunaa.

### Luokitusehdotus:

-

### Lisäyksiä:

Kts. myös irtolöytöpaikkojen uusittujen tarkastusten osiosta kohdat (195) Lähdeahde ja (196) Ojakontaustan pelto.

### 3 Koivisto

Varsinais-Suomen vahvistettujen seutukaavojen yhdistelmässä v:lta 1996 ei huomioitu.  
Muinaisjäännösrekisterissä 501 01 0003 Koivisto.

#### PERUSTIEDOT

MJ-tyyppi: asuinpaikka

Ajoitus: kivikausi

Rauhoitusluokka: 2/3 (Muinaisjäännösrekisterin mukaan)

Lukumäärä: 1

Peruskartta: 2023 02 MUURLA

P = 6703 670, i = 3294 980, z = 40

X = 6697 99 – 6698 15, y = 2460 24 -39, z = 40

Koordinaattiselite: Peruskoordinaateissa ääripisteet (N, S, W, E). Koordinaatit ovat tässä niin, että niiden sisään jää Matti Huurteen kartalle merkitsemä alue sekä Nina Strandbergin inventoinnissaan havaitsema löytöalue, jotka menevät osaksi päällekkäin. Käytössäni on ollut tieto vuoden 1995 Koiviston ja Hossanummen kaivausten alueesta kokonaisuutena (x = 6698 00-10, y = 2459 94 – 2460 28), mutta ei kaivauskertomuksen ja sen karttojen kopioita, joista olisi näkynyt, millä tavoin Koiviston sijaintitieto on tarkentunut kaivauksessa.

Maastomerkintä: -

Pinta-ala: Ehkä noin 1 ha.

Etäisyystieto: Muurlan kirkosta vajaa 5 km pohjoiseen.

#### OMISTAJATIEDOT

Alue/Rekisterikylä: Ranta 405

Tila: Mölkkäri RN:o 1:41 (501-405-0001-0041)

Omistajat: Antti ja Heikki Rannikko

Osoitteet: Antti Rannikon: Mölkkärintie 7, 25130 MUURLA

Heikki Rannikon: Mölkkärintie 5A, 25130 MUURLA

Lisätietoja:

#### ARKISTOTIEDOT

Matti Huurteen inventointikertomuksessa v:lta 1965 numerolla 5.

Nina Strandbergin inventointikertomuksessa v:lta 1994 numerolla 1.

Nina Strandbergin tutkimusraportti Koiviston ja Hossanummen asuinpaikkojen kaivauksista museoviraston topografisessa arkistossa, päivätty 29.2.1996.

Löydöt: Kvartsesineitä, iskos, hioinlaatan pala; KM 15906:1-4, 28675:1-4 asuinpaikkalöytöjä; 28834:1-147, kaivauslöytöjä.

#### INVENTOINTI 2002

Aika: 29.5.2002

Löydöt: -

Karttaotteet: n:o 4

Kuvat: -

#### LYHYT KOHDEKUVAAUS

Asuinpaikan säilyneet osat ovat moottoritien vierellä Vehkaojanmäen kaakkoon laskeutuvalla rinteellä peltomaalla aivan lähellä entistä pihamaata.

#### TUTKIMUSKERTOMUS

##### Sijainti ja maasto:

Tämä muinaisjäännös on peltoalueella, lähelle on rakennettu uutta VT 1:tä.

##### Kohteen kuvaus:

Peltojen kasvillisuus esti täällä näkyvyyden. Aiemman inventointikertomuksen mukaan pellot ovat hiesumaata. Koiviston asuinrakennus on purettu. Tämän asuinpaikan etelälaitaa on Nina Strandbergin johdolla tutkittu Tielaitoksen kustantamalla pelastuskaivauksilla v. 1995 moottoritien rakentamista varten. Koiviston asuinpaikka on todettu silloin aurauksen tuhoamaksi.

##### Luokitusehdotus:

-

##### Lisäyksiä:

## 4 Vartjomäki

Varsinais-Suomen vahvistettujen seutukaavojen yhdistelmässä v:lta 1996 ei huomioitu.  
Muinaisjäännösrekisterissä 501 01 0004 Vartjomäki.

### PERUSTIEDOT

MJ-tyyppi: asuinpaikka  
Ajoitus: kivikautinen  
Rauhoitusluokka: 2  
Lukumäärä: 1  
Peruskartta: 2023 02 MUURLA  
P = 6703 290-370, i = 3294 990-3295 100, z = 30-35  
X = 6697 72-81, y = 2460 34-47, z = 30-35  
Koordinaattiselite: Ääripisteet (N, S, W, E). Koordinaatit (x ja y) on mitattu Matti Huurteen inventointikertomuksen kartasta.  
Maastomerkintä: -  
Pinta-ala: vajaa 1 ha?  
Etäisyystieto: Muurlan kirkosta 4½ km pohjoiseen.

### OMISTAJATIEDOT

Alue/Rekisterikylä: Järvi 405  
Tilat: Mölkkäri, RN:o 1:41 (501-405-0001-0041) ja Manni, RN:o 3:38 (501-405-0003-0038)  
Omistajat: Mölkkäriin: Antti ja Heikki Rannikko, Mannin: Leena Kaarina Vuori  
Osoitteet: Antti Rannikon: Mölkkärintie 7, 25130 MUURLA  
Heikki Rannikon: Mölkkärintie 5 A, 25130 MUURLA  
Leena Kaarina Vuoren: Mölkkärintie 9, 25130 MUURLA  
Lisätietoja:

### ARKISTOTIEDOT

Matti Huurteen inventointikertomuksessa v:lta 1965 numerolla 6.  
Löydöt: KM 15907:1-9, saviastian muru, kiviesineen siruja, kvartsiesineitä ja -iskoksia; 16505:1-4, kvartsia; 17097:1-4, hiotun kiviesineen katkelma, kovasin, kvartsi-iskos ja kvartsilohkare.

### INVENTOINTI 2002

Aika: 31.5.2002  
Löydöt: en poiminut löytöjä  
Karttaotteet: n:o 4  
Kuvat: KF 030209

### LYHYT KOHDEKUVAUS

Tämä muinaisjäännös on peltoaukealla pienen Vartiomäen eteläpuolella.

### TUTKIMUSKERTOMUS

#### Sijainti ja maasto:

Tämä asuinpaikka on loivasti etelään viettävällä tasaisella pellolla Ylisjärven pohjoispäästä runsaat 500 m pohjoiseen. Asuinpaikan vierellä on Vartiomäki, joka on suojannut tätä asuinpaikkaa pohjoistuulilta.

#### Kohteen kuvaus:

Käydessäni täällä peitti pellon pintaa pitkä oras lähes kaikkialla. Kuljin tilusrajalinjaa pitkin, ja sen lähellä havaitsin aivan Vartiomäen juurelta kaksi iskosta ennestään tunnetulta löytöalueelta. Niitä en poiminut.

#### Luokitusehdotus:

2 (edelleen)

#### Lisäyksiä:

Vartiomäen (Vartjomäki) nimen alkuperää en tunne, mutta itse mäki on vanhan itä-länsi-suuntaisen tielinjan (Valtatie 1:n edeltäjä Ylisjärven pohjoispuolella) tuntumassa, ja samaa tielinjaa seuraten tullaan 1½ km lännempänä Linnamäen linnavuorelle (n:o 66), jota tie kiertää aivan vierestä. Vartiomäeltä näyttäisi olevan näköyhteys mm. Ylisjärven pituussuunnassa Muurlan kirkonkylän tienoille. Aivan lähellä on lisäksi erikoinen paikannimi Vironkoukku (Se liittyy irtolöytöpaikkaan KM 15908).



## 5 Ilola

Varsinais-Suomen vahvistettujen seutukaavojen yhdistelmässä vuodelta 1996 ei huomioitu. Muinaisjäännösrekisterissä 501 01 0005 Ilola.

### PERUSTIEDOT

MJ-tyyppi: asuinpaikka

Ajoitus: kivikautinen (Leena Söyrinki-Harmo on tarkastuskertomuksessaan arvellut Ilola I:n löytöjä mahdollisesti nuorakeraamisiksi.)

Rauhoitusluokka: 2

Lukumäärä: 1

Peruskartta: 2021 11 SALO

P = 6703 010-430, i = 3294 440-650, z = 40 – n. 45

Asuinpaikan erillisten osien koordinaatit:

**Terholanpelto:** P = 6703 370-430, i = 3294 530-640, z = 40;

x = 6697 77-85, y = 2459 87 – 2460 00, z = 40

**Ilola I:** P = 6703 260, i = 3294 570, z = 40; x = 6697 63-70, y = 2459 91-97, z = 40

**Ilola II:** P = 6703 070-140, i = 3294 440-520, z = 40; x = 6697 48-56, y = 2459 81-90, z = 40

**Ilola III:** P = 6703 140-190, i = 3294 440-490, z = n. 45; x = 6697 54-58, y = 2459 79-84, z = n. 45

**Kelola:** P = 6703 010-090, i = 3294 540-650, z = n. 35; x = 6697 41-53, y = 2459 89-2460 04, z = n. 35.

Koordinaattiselite: Ääripisteet muissa, paitsi Ilola I:n yhtenäiskoordinaateissa (N, S, W, E). Koordinaatit (x ja y) on mitattu Matti Huurteen inventointikertomuksen karttamerkinnöistä.

Maastomerkitä: -

Pinta-ala: yhteensä vajaa 2 ha?

Etäisyystieto: Muurlan kirkosta runsas 5 km pohjoiseen.

### OMISTAJATIEDOT

Alue/Rekisterikylä: Järvi 405

Tilat:

Asuinpaikan pohjoisin osa **Terholanpellon nimellä** on seuraavien neljän tilan alueella:

Honkala RN:o 3:26 (501-405-0003-0026)

Pähkinäntausta RN:o 3:25 (501-405-0003-0025)

Nummila RN:o 3:27 (501-405-0003-0027)

Manni RN:o 3:38 (501-405-0003-0038);

Lisäksi tämä asuinpaikan pohjoisin osa suunnilleen sivuaa seuraavien kahden tilan rajaa:

Mäntyrinne RN:o 3:24 (501-405-0003-0024)

Metsolanpelto RN:o 3:14 (501-405-0003-0014)

Omistajat:

Honkalan: Arvo Samuli Keski-Saari ja Kirsti Ilma Keski-Saari

Pähkinäntaustan: Paavo Kultra ja Orvokki Kultra

Nummilan: Ismo Olavi Malmikankare

Mannin: Leena Kaarina Vuori

Mäntyrinteen: Jorma Tapani Hänninen ja Tuula Anneli Linnoaro

Metsolanpellon: Seppo Tapio Metsänoja ja Leila Helena Metsänoja

Osoitteet:

Keski-Saarten osoitetta ei ollut käytetyssä tietokannassa.

Kultien: Eskolantie 160, 25320 RAATALA

Ismo Malmikankareen: Järvintie 136, 25130 MUURLA

Leena Kaarina Vuoren: Mölkkärintie 9, 25130 MUURLA

Jorma Tapani Hännisen: Terholantie 46 C, 25130 MUURLA

Tuula Anneli Linnoaron: Johtokiventie 3 E 039, 00710 HELSINKI

Metsänojen: Töyrylä, 25130 MUURLA

Asuinpaikan osa nimellä **Ilola I** on tämän inventointikohteen yhteydessä jo mainitulla Metsolanpeltonimisellä tilalla, RN:o 3:14 (501-405-0003-0014)

Asuinpaikan osa nimellä **Ilola II** on kahden tilan alueella, ne ovat:

Ilola, RN:o 3:1 (501-405-0003-0001) ja

Apu, RN:o 4:31 (501-405-0004-0031), molempien omistaja on tämän inventointikohteen yhteydessä jo mainittu Ismo Malmikankare; ja asuinpaikan osa nimellä **Ilola III** on sekä Ilolan tilan maalla.

Asuinpaikan osa nimellä **Kelola** on Kelola-nimisen tilan maalla, sen RN:o on 4:36 ja kiinteistötunnus (501-405-0004-00036), sen omistajat ovat Tuulikki Viola Kotikoski ja Veikko Erland Kotikoski, osoitetta ei ollut käytetyssä tietokannassa.

Lisätietoja:

### ARKISTOTIEDOT

Matti Huurteen inventointikertomuksessa v:lta 1965 numeroilla ja nimillä:

8 (Terholanpelto)

9 (Ilola I)

10 (Ilola II)

11 (Ilola III)

12 (Kelola)

Arja Nissisen kaivaus Ilola I:n kohdalla vuonna 1975

Tarkastanut Leena Söyrinki-Harmo 28.6.1976 (Ilola I:n).

Löydöt:

#### **Terholanpellosta:**

KM 15909:1-4, saviastian muru, piitä, kvartssia; 16755 keramiikkaa; 19639:1-2, kolme kvartsi-iskosta, yhdeksän saviastian palasta

#### **Ilola I:stä:**

KM 15910:1-4, keramiikkaa, liusketta, kvartssia; 19512:1-3, kivikirves, taltan kantaosa, hioin; 19640:1-4, savitiivisteiden palanen, kvartsi-iskosta, seitsemän palaa palanutta luuta; 19860:1-14, kaivauslöytöjä; 19955:1-6, keramiikkaa, kvartssia, palaneen luun pala

#### **Ilola II:sta:**

KM 15911:1-2, kvartsiesine, luuesine (?)

#### **Ilola III:sta:**

KM 16113:1-7, kaksi hiointa, kvartsiesineitä ja -iskoksia

#### **Kelolasta:**

KM 15912:1-7, hioimen pala, kvartsiesineitä ja -iskoksia

### INVENTOINTI 2002

Aika: 31.5.2002 (osa 8) ja 29.5.2002 (muut osat)

Löydöt: -

Karttaotteet: n:o 4

Kuvat: KF 030210

### LYHYT KOHDEKuvaus

Tähän kohteeseen oli muinaisjäännösrekisterissä yhdistetty viisi lähekkäin sijaitsevaa Matti Huurteen inventointikertomuksessa mainittua kohdetta. Osat 8-10 ovat ketjuna noin 150 m:n välein, ja osat 11-12 ovat noin 50 m:n etäisyydellä osasta 10. Kaikki ovat suurehkon mäkialueen kaakkoon tai itään laskeutuvilla rinteillä joko peltomaalla tai lähellä peltomaata metsän laidassa. Näitten lähellä on useita pihamaita, joista osa on huvilatontteja.

### TUTKIMUSKERTOMUS

#### **Sijainti ja maasto:**

Kohteen osat ovat Ylisjärven pohjois-luoteispuolella olevien peltosten luoteispuolella ja suuren täytetyn hiekkakuopan länsipuolella. Yksi kohteen osa on Järvintien eteläpuolella (12) ja muut ovat Järvintien ja Terholantien välillä mäenrinteessä noin 175 m X 300 m laajalla, suunnilleen korkeuskäyrien suuntaisena ojentuvalla alueella. Terholanpellolle on tullut huvilatontteja jo viimeistään 1970-luvun puolivälissä.

#### **Kohteen kuvaus:**

Osan 8 alue näytti olevan kasvillisuuden peitossa olevaa pihamaata, ja saman osan pellolla oleva laita oli pitkän ja tiheän oraan peitossa. Osan 9 alueetta en tarkastellut lähemmin; olisin halunnut kysyä luvan siihen talonväeltä, joka ei kuitenkaan ollut paikalla käydessäni. Osassa 12 kasvoi viljaa. Osien 10 ja 11 alueella olevassa vadelmatarhassa olivat konetyöt käynnissä, kun satuin paikalle. Keskustelin Iiolan väen kanssa.

#### **Luokitusehdotus:**

2.

#### **Lisäyksiä:**

## 6 Myllypelto

Varsinais-Suomen vahvistettujen seutukaavojen yhdistelmässä v:lta 1996 huomioitu n:olla 668.  
Muuinajäännösrekisterissä 501 01 0006 Myllypelto.

### PERUSTIEDOT

MJ-tyyppi: asuinpaikka

Ajoitus: kivikausi

Rauhoitusluokka: 2

Lukumäärä: 1

Peruskartta: 2023 02 MUURLA

P = 6702 900, i = 3295 220, z = n. 30

X = 6697 31-35, y = 2460 57-65, z = n. 30

Koordinaattiselite: Peruskoordinaateissa ääripisteet (N, S, W, E). Koordinaatit (x ja y) on mitattu Matti Huurteen inventointikertomuksen kartasta.

Maastomerkintä: -

Pinta-ala: ?

Etäisyystieto: Muurlan kirkosta vajaat 4 km pohjoiseen.

### OMISTAJATIEDOT

Alue/Rekisterikylä: Järvi 405

Tilat: Manni RN:o 3:38 (501-405-0003-0038)

Omistaja: Leena Kaarina Vuori

Osoite: Molkärintie 9, 25130 MUURLA

Lisätietoja:

### ARKISTOTIEDOT

Matti Huurteen inventointikertomuksessa v:lta 1965 numerolla 13.

Löydöt: KM 16117:1-3, hioin, kvartsikaavin, iskoksia.

### INVENTOINTI 2002

Aika: 31.5.2002

Löydöt: -

Karttaotteet: n:o 4

Kuvat: -

### LYHYT KOHDEKUVAUS

Asuinpaikka järvenrantapellolla Ylisjärven pohjoispuolella. Järven ja asuinpaikan välillä on valtatie 1.

### TUTKIMUSKERTOMUS

#### Sijainti ja maasto:

Asuinpaikka on loivasti etelään viettävällä pellolla. Asuinpaikalta on noin 140 metriä valtatie 1:lle, ja heti valtatie takaa alkaa peruskartan mukaan Ylisjärven rannan soistuma. Asuinpaikalta noin 150 m itään on vanha Järven kylän kylämäki.

#### Kohteen kuvaus:

Paikalla käydessäni pitkä ja tiheä oras peitti pellon pintaa. Matti Huurteen inventointikertomuksen mukaan maa on tässä hiesua.

#### Luokitusehdotus:

2

#### Lisäyksiä:

## 7 Töyrylä

Varsinais-Suomen vahvistettujen seutukaavojen yhdistelmässä v:lta 1996 huomioitu n:o:lla 679.  
Muinaisjäännösrekisterissä 501 01 0007 Töyrylä.

### PERUSTIEDOT

MJ-tyyppi: asuinpaikka

Ajoitus: kivikautinen

Rauhoitusluokka: 2

Lukumäärä: 1

Peruskartta: 2021 11 SALO

P = 6702 720-800, i = 3294 300-390, z = n. 35

X = 6697 12-20, y = 2459 69-78, z = n. 35

Koordinaattiselite: Ääripisteet (N, S, W, E). Koordinaatit (x ja y) ovat Matti Huurteen inventointikertomuksen karttamerkinnästä mitatut.

Maastomerkintä: -

Pinta-ala: noin ½ hehtaaria?

Etäisyystieto: Muurlan kirkosta vajaa 4 km koilliseen.

### OMISTAJATIEDOT

Alue/Rekisterikylä: Järvi 405

Tilat: Töyrylä RN:o 2:4 (501-405-0002-0004) ja Tapani RN:o 2:33 (501-405-0002-0033)

Omistajat: Töyrylän: Arto Tapio Lahtinen ja Leena Matilda Lahtinen,

Tapanin: Antti ja Heikki Rannikko

Osoitteet:

Antti Rannikon: Mөлkkärintie 7, 25130 MUURLA,

Heikki Rannikon: Mөлkkärintie 5 A, 25130 MUURLA,

Lahtisten: Kopinkuja 8, 25130 MUURLA

Lisätietoja:

### ARKISTOTIEDOT

Matti Huurteen inventointikertomuksessa v:lta 1965 numerolla 14.

Löydöt: KM 16115:1-5 kvartsiesineitä ja -iskoksia; KM 16506:1-2, hioin, kvartsiittipala

### INVENTOINTI 2002

Aika: 31.5.2002

Löydöt: KM 33327, kvartsi-iskoksia.

Karttaotteet: n:o 4

Kuvat: KF 030208

### LYHYT KOHDEKuvaus

Ylisjärven luoteispuolisilla pelloilla on matala kaakkoon pistävä mäenharjanne, jonka päällä on Töyrylän pihamaa. Löydöt ovat pelloilta tämän pihamaan läheltä.

### TUTKIMUSKERTOMUS

#### Sijainti ja maasto:

Tämä muinaisjäännös sijaitsee noin 150 m luoteeseen Kopinkujan liittymästä valtatie 1:een. Ylisjärvi on löytöpaikalta n. 500 m kaakkoon. Paikalla maasto laskeutuu kaakkoon loivasti.

#### Kohteen kuvaus:

Inventointikäynnillä havaitsin löytöaluetta molemmin puolin itä-länsi-suuntaista tilusrajaa, joka lähtee Töyrylän pihamaan etelälaidasta; löytöaluetta näytti olevan laajalti ainakin tämän tilusrajan eteläpuolella. Molempien tilojen mailla pellossa oli viljelyskasveja. Maa on savea ja hiesua. Iskosten löytötiheys vaikutti olevan suurenpuoleinen. Poinin vain kaksi varmaa iskosta ja yhden epävarman niistä, mitä havaitsin. Kasvillisuus ei mahdollistanut löytöalueen rajojen tarkkaa selvittämistä (arvelin, että teräsmittanauha olisi voinut viiltää orasta), sen läpimitta näytti olevan joka tapauksessa useita kymmeniä metrejä.

Havaitsin löytöjä myös valtatie vierestä kohdasta, joka on vain muutaman kymmenen metrin päässä tästä asuinpaikasta ja noin 260 m:n päässä Vähämetsän löytöpaikasta (8). Löydöt valtatie vierestä olivat kvartsimöhkäle ja mahdollinen kvartsi-iskos; niistä tallensin vain jälkimmäisen. Joskin niitten merkitystä arvioitaessa on otettava huomioon, että aivan tien viereltä tallennettuina ne saattavat olla

peräisin tienrakennuksessa levitetystä sepelistä, ne kannattanee myös huomioida löytöinä, jotka saattavat osoittaa, että Töyrylän asuinpaikan etelälaita olisikin aivan valtatie tuntumassa.

**Luokitusehdotus:**

2

**Lisäyksiä:**

## 8 Vähämetsä

Varsinais-Suomen vahvistettujen seutukaavojen yhdistelmässä v:lta 1996 huomioitu numerolla 657. Muinaijännösrekisterissä 501 01 0008 Vähämetsä.

### PERUSTIEDOT

MJ-tyyppi: asuinpaikat

Ajoitus: kivikautinen

Rauhoitusluokka: 2

Lukumäärä: 1

Peruskartta: 2021 11 SALO

P = 6702 510, i = 3294 170, z = 32,5

X = 6696 92, y = 2459 57, z = 32,5.

Koordinaattiselite: Koordinaatit suunnilleen Matti Huurteen inventointikertomuksen kartalle merkityn kaapimen löytöpaikan mukaan. (Seutukaavaliiton luettelossa koordinaattimerkinnästä puuttuu x-koordinaatista sen jälkimmäinen numerosarja; tälle kohteelle ole tietääkseni muuta aiemmin ilmoitettua koordinaattimääritystä.).

Maastomerkintä: -

Pinta-ala: ?

Etäisyystieto: Muurlan kirkosta 3½ km pohjoiseen.

### OMISTAJATIEDOT

Alue/Rekisterikylä: Järvi

Tilat: Tapani, RN:o 2:33 (501-405-0002-0033)

Omistajat: Antti ja Heikki Rannikko

Osoitteet:

Antti Rannikon: Mölkkärintie 7, 25130 MUURLA

Heikki Rannikon: Mölkkärintie 5 A, 25130 MUURLA

Lisätietoja:

### ARKISTOTIEDOT

Matti Huurteen inventointikertomuksessa v:lta 1965 numerolla 15.

Löydöt: KM 15914, kvartsikaavin.

### INVENTOINTI 2002

Aika: 31.5.2002

Löydöt: -

Karttaotteet: n:o 4

Kuvat: -

### LYHYT KOHDEKUVAUS

Kohde on Ylisjärven luoteispuolella tasaisella peltoaukealla aivan valtatie 1:n vieressä, tien eteläpuolella olevan mäennyppylän itäkupeella. Lähistöllä ei ole rakennuksia.

### TUTKIMUSKERTOMUS

#### Sijainti ja maasto:

Tämän kohteen ainoa löytö on aivan valtatie 1:n vierellä olevan viljelemättömän mäennyppylän itäpuolelta jyrkän kallion juurelta. Mäennyppylän ympärillä pelto on tasaista ja viettää loivasti kaakon suuntaan kohti Ylisjärveä, jonka rantaan on löytöpaikalta matkaa runsas 600 m.

#### Kohteen kuvaus:

Pellossa oli pitkä oras, kun kävin paikalla. Pidin peltoa savi- tai hiesumaana. En havainnut löytöjä mäen ympäristöstä, mutta kylläkin valtatie vierestä kohdasta, joka on noin 260 m:n päässä Vähämetsän löytöpaikasta ja vain muutaman kymmenen metrin päässä Törylän (7) asuinpaikasta. (Kts. edellisen kohteen, n:o 7:n, selostus.) Matti Huurre ei ole varmuudella määrittänyt tätä Vähämetsän löytöpaikkaa asuinpaikaksi. Hän on katsonut, että Vähämetsän löytöpaikan vieressä oleva kankare sopisi asuinpaikaksi, mutta asuinpaikan sijainti tämän kankareen viereisellä pellolla olisi epätodennäköistä; hän on samalla huomauttanut myös mahdollisuudesta, että ainoa löytö, kaavin, olisi kulkeutunut Törylän asuinpaikalta.

#### Luokitusehdotus:

2

#### Lisäyksiä:

## 9 Järvenpää

Varsinais-Suomen vahvistettujen seutukaavojen yhdistelmässä v:lta 1996 huomioitu n:olla 658. Muinaisjäännösrekisterissä Järvenpää 501 01 0009.

### PERUSTIEDOT

MJ-tyyppi: asuinpaikka

Ajoitus: kivikausi ja pronssikausi?

Rauhoitusluokka: 2

Lukumäärä: 1

Peruskartta: 2021 11 SALO

P = 6701 100-220, i = 3294 370-530, z = n. 35.

Asuinpaikan erillisten osien koordinaatit:

Kuopanpelto (16): P = 6701 220, i = 3294 370, z = n. 35; x = 6695 58-65, y = 2459 80-87, z = n. 35

Haansyrjänpelto eli Kotikoivunnummi (17): P = 6701 100, i = 3294 370, z = n. 35;

X = 6695 49-54, y = 2459 83-90, z = n. 35

Isolohko eli Kotopelto (18): P = 6701 110-200, i = 3294 450-530, z = n. 30;

X = 6695 51-61, y = 2459 92 - 2460 00, z = n. 30

Koordinaattiselite: Isossalohkossa ja peruskoordinaateissa muuallakin ääripisteet (N, S, W, E).

Koordinaatit (x ja y) on mitattu Matti Huurteen inventointikertomuksen karttamerkinnoista.

Maastomerkintä: -

Pinta-ala: Tunnettujen osien pinta-ala ehkä yhteensä noin 1 ha:n luokkaa.

Etäisyystieto: Muurlan kirkosta 2½ km pohjoiseen.

### OMISTAJATIEDOT

Alue/Rekisterikylä: Suoloppi 418

Tilat: Järvenpää RN:o 1:36 (501-418-0001-0036)

Omistajat: Tatu, Mikko-Pekka ja Ossi Hirvola

Osoite: Nimismiehenmäki 3 B, 02770 ESPOO

Lisätietoja: Omistajien syntymävuodet 1997, 1991, 1994. Liisa Hakalalta Järvenpään talosta saataneen tarvittaessa muita lisätietoja, hänen osoitteensa: Huvilatie 30, 25130 MUURLA; puh: 7373102.

### ARKISTOTIEDOT

Matti Huurteen inventointikertomuksessa v:lta 1965 numeroilla 16-18.

Löydöt:

Kuopanpellosta:

KM 16118:1-4 piitä, kvartsiesineitä ja iskoksia

Haansyrjänpellosta:

KM 15916:1-4, tekstiilipainanteista keramiikkaa, kvartsiesine, iskoksia

Isolohko:

KM 15917:1-8, piitä, kvartsiesineitä ja iskoksia, hioimen paloja.

### INVENTOINTI 2002

Aika: 5.6.2002

Löydöt: -

Karttaotteet: n:o 4

Kuvat: KF 030224-030226

### LYHYT KOHDEKuvaus

Tämän muinaisjäännöksen osat ovat pienialaisen kallioalueen itäpuolella ja Ylisjärven länsipuolella, osaksi järven rannalla ja osaksi rannan läheisyydessä. Muinaisjäännöksen tunnettujen osien välissä on Järvenpään pihamaa ja Huvilatie.

### TUTKIMUSKERTOMUS

#### Sijainti ja maasto:

**Kuopanpellon** löytöpaikka on kallion koillispuolella koilliseen laskeutuvalla metsitetyllä peltomaalla Järvenpään pihamaan länsi- ja luoteispuolella. **Haansyrjänpelto** on kallioiden välisessä itä-länsi-suuntaisessa solamaisessa laaksossa metsitetyllä peltomaalla. Tämä laakso ulottuu idässä oikeastaan Huvilatiehen asti ja lännessä Suolopintiehen asti. **Isolohko** on itään laskeutuvaa metsitettyä hiesupeltoa Huvilatie ja Ylisjärven välissä.

**Kohteen kuvaus:**

**Kuopanpelto** on hiesupeltoa. **Haansyrjänpellon** kupeella olevaa hiekkakuoppaa en löytänyt; se on ehkä ollut vain hyvin matala, ja sen seinämät ovat kuluneet ja kasvaneet umpeen niin, että sen sijaintia on nyt vaikeata hahmottaa. Haansyrjänpelto on hiekkamaalla. **Isolohko** on hiesumaalla.

**Luokitusehdotus:**

2

**Lisäyksiä:**



## 10 Leevintöörä

Varsinais-Suomen vahvistettujen seutukaavojen yhdistelmässä v:lta 1996 huomioitu n:olla 655.  
Muinaisjäännösrekisterissä 501 01 0010 Leevintöörä.

### PERUSTIEDOT

MJ-tyyppi: asuinpaikka

Ajoitus: kivikautinen

Rauhoitusluokka: 2

Lukumäärä: 1

Peruskartta: 2021 11 SALO

P = 6700 980, i = 3294 430, z = 40

X = 6695 37-41, y = 2459 86-95, z = 40

Koordinaattiselite: Peruskoordinaateissa ääripisteet (N, S, W, E). Koordinaatit (x ja y) on mitattu Matti Huurteen inventointikertomuksen kartasta.

Maastomerkintä: -

Pinta-ala: ehkä kolmasosa hehtaaria.

Etäisyystieto: Muurlan kirkosta 2 km pohjoiseen.

### OMISTAJATIEDOT

Alue/Rekisterikylä: Suoloppi 418

Tila: Träskvik RN:o 1:40 (501-418-0001-0040)

Omistaja: Marianne Elisabeth af Forselles

Viljelijä: Jarmo Vuori

Osoitteet:

Maanomistajan: Suolopintie 189, 25130 MUURLA

Viljelijän: Kokkomäenkuja 4, 24240 SALO (tieto saatu 15.5.2002 Vuorelta itseltään)

Lisätietoja:

### ARKISTOTIEDOT

Matti Huurteen inventointikertomuksessa v:lta 1965 numerolla 19.

Löydöt: KM 16119, kvartsi-iskoksia.

### INVENTOINTI 2002

Aika: 5.6.2002

Löydöt: -

Karttaotteet: n:o 4

Kuvat:

### LYHYT KOHDEKUVAUS

Peltomaata luoteis-kaakko-suuntaisen mäki alueen kärjessä Ylisjärven länsirannalla. Muinaisjäännöksen läheisyydessä on alarinteen puolella taloryhmä, sen tunnetun löytöalueen pohjoislaita rajoittuu Huvilatien.

### TUTKIMUSKERTOMUS

#### Sijainti ja maasto:

Tämän muinaisjäännös on mäen kaakkoiskärjessä, ja maaperä laskeutuu itään, etelään, länteen ja niiden välisiin ilmansuuntiin. Löydöt on havaittu saviselta peltomaalta.

#### Kohteen kuvaus:

Pelto oli kesantona, kun kävin paikalla. Kuivat lehdet ja ruoho haittasivat maan pinnan havainnoimista.

#### Luokitusehdotus:

2

#### Lisäyksiä:

## 11 Tuulmoottorinpelto

Varsinais-Suomen vahvistettujen seutukaavojen yhdistelmässä v:lta 1996 huomioitu n:olla 654. Muinaisjäännösrekisterissä 501 01 0011 Tuulmoottorinpelto.

### PERUSTIEDOT

MJ-tyyppi: asuinpaikka  
Ajoitus: kivikautinen  
Rauhoitusluokka: 2  
Lukumäärä: 1  
Peruskartta: 2021 11 SALO  
P = 6700 670, i = 3294 410, z = n. 30  
X = 6695 07, y = 2459 90, z = n. 30  
Koordinaattiselite: KM 33328:n löytökohdan koordinaatit.  
Maastomerkinä: -  
Pinta-ala: Noin puoli hehtaaria?  
Etäisyystieto: Muurlan kirkosta 1½ km pohjoiseen.

### OMISTAJATIEDOT

Alue/Rekisterikylä: Suoloppi 418  
Tila: Träskvik RN:o 1:40 (501-418-0001-0040)  
Omistaja: Marianne Elisabeth af Forselles  
Viljelijä: Jarmo Vuori  
Osoitteet: maanomistajan: Suolopintie 189, 25130 MUURLA  
viljelijän: Kokkomäenkuja 4, 24240 SALO (tieto saatu 15.5.2002 Vuorelta itseltään)  
Lisätietoja:

### ARKISTOTIEDOT

Matti Huurteen inventointikertomuksessa v:lta 1965 numerolla 20.  
Löydöt: KM 16120, kvartsikaavin; 16327:1-3, kvartssia, luuta; 16756:1-2, kvartsi-iskos, luontainen piin pala.

### INVENTOINTI 2002

Aika: 15.5.2002  
Löydöt: KM 33328, kvartsi-iskos  
Karttaotteet: n:o 4  
Kuvat: KF 030140

### LYHYT KOHDEKuvaus

Muinaisjäännös on Ylisjärven rantapellolla verraten lähellä pihamaita.

### TUTKIMUSKERTOMUS

#### Sijainti ja maasto:

Muinaisjäännös on noin 2 ha:n laajuisella tasaisella peltolohkolla, jota rajoittaa lännessä Suolopintie, pohjoisessa taloryhmä, idässä Ylisjärvi ja etelässä korkea Rapakallio. Ainoa havaitsemani löytö oli kvartsin pala sijainnissa: p = 6700 670, i = 3294 410.

#### Kohteen kuvaus:

Pellon pinta oli käydessäni paikalla kuiva ja kokkareinen. Maalajeina ovat hiekka tai hiesu. Kasvillisuudesta ei ollut haittaa pintalöytöjen tarkkailulle. Pellosta oli koottu irtokiviä kasoihin.

#### Luokitusehdotus:

2

#### Lisäyksiä:

## 12 Vanhatalo

Varsinais-Suomen vahvistettujen seutukaavojen yhdistelmässä v:lta 1996 huomioitu numerolla 680. Muinaisjäännösrekisterissä 501 01 0012 Vanhatalo.

### PERUSTIEDOT

MJ-tyyppi: asuinpaikka

Ajoitus: kivikautinen; samoilla kohdilla on myös historiallisen ajan kartanon rakennusten jäännöksiä

Rauhoitusluokka: 2

Lukumäärä: 1

Peruskartta: 2021 11 SALO

P = 6700 250, i = 3293 830, z = n. 25

X = 6694 59-68, y = 2459 31-39, z = n. 25.

Koordinaattiselite: Peruskoordinaateissa ääripisteet (N, S, W, E). Koordinaatit (x ja y) on mitattu Matti

Huurteen inventointikertomuksen kartasta.

Maastomerkintä: -

Pinta-ala: ehkä kolmasosa hehtaaria.

Etäisyystieto: Muurlan kirkosta 1½ km luoteeseen.

### OMISTAJATIEDOT

Alue/Rekisterikylä: Suoloppi 418

Tila: Träskvik RN:o 1:40 (501-418-0001-0040)

Omistaja: Marianne Elisabeth af Forselles

Viljelijä: Jarmo Vuori

Osoitteet: maanomistajan: Suolopintie 189, 25130 MUURLA

viljelijän: Kokkomäenkuja 4, 24240 SALO (tieto saatu 15.5.2002 Vuorelta itseltään)

Lisätietoja:

### ARKISTOTIEDOT

Matti Huurteen inventointikertomuksessa v:lta 1965 numerolla 21.

Löydöt: KM 15918:1-4, hioimen pala, kvartsiesine, iskoksia

### INVENTOINTI 2002

Aika: 15.5.2002

Löydöt: -

Karttaotteet: n:o 4

Kuvat: KF 030143

### LYHYT KOHDEKUVAUS

Muinaisjäännökset ovat etelään laskeutuvilla pelloilla korkean kallioalueen eteläpuolella noin 100-200 m:n päässä Ylisjärven Tresviikinlahdesta. Paikalla on kolmihaarainen sorateiden risteys.

### TUTKIMUSKERTOMUS

#### Sijainti ja maasto:

Tässä Itoniementie haarautuu Suolopintiestä, lähtien luoteen suuntaan. Itoniementien alkupää kulkenee kivikautisen asuinpaikan ylitse. Niillä samoilla kohdilla on ollut Träskvikin kartanon vanha päärakennus (Vanhatalo).

#### Kohteen kuvaus:

Pellossa en havainnut esihistoriallisia löytöjä, mutta lasin paloja ym. historiallisen ajan asumisen jäänteitä näkyi. Kiviä on kerätty pellostä. Maaperässä on ainakin hiesuainesta; alempana rinteessä, lähellä Tresviikinlahteen laskevan Myllyjojan uomaa, näkyi pellon pinnassa myös eloperäistä maa-ainesta.

#### Luokitusehdotus:

2

#### Lisäyksiä:

## 13 Ylijoki

Varsinais-Suomen vahvistettujen seutukaavojen yhdistelmässä v:lta 1996 huomioitu numerolla 632. Muinaisjäännösrekisterissä 501 01 0013 Ylijoki.

### PERUSTIEDOT

MJ-tyyppi: asuinpaikat

Ajoitus: kivikautinen

Rauhoitusluokka: 2

Lukumäärä: 1

Peruskartta: 2023 02 MUURLA

P = 6703 050, i = 3297 080, z = 35

X = 6697 55-59, y = 2462 42-47, z = 35

Koordinaattiselite: Peruskoordinaateissa ääripisteet (N, S, W, E). Koordinaatit (x ja y) ovat mitatut Matti Huurteen inventointikertomuksen kartasta.

Maastomerkintä: -

Pinta-ala: ?

Etäisyystieto: Muurlan kirkosta runsas 4 ½ km pohjoiskoilliseen.

### OMISTAJATIEDOT

Alue/Rekisterikylä: Ruotsala 417

Tila: Ylijoenpelto RN:o 9:0 (501-417-0009-0000)

Omistajat: Markku Akseli Leppävirta ja Merja Helena Leppävirta

Osoite: Perttelintie 178, 25130 MUURLA

Lisätietoja:

### ARKISTOTIEDOT

Matti Huurteen inventointikertomuksessa v:lta 1965 numerolla 22.

Löydöt: KM 15920:1-4, kiviaseen sirpale, kvartsiesineitä ja iskoksia.

### INVENTOINTI 2002

Aika: 30.5.2002

Löydöt: -

Karttaotteet: n:o 3

Kuvat: KF 030202

### LYHYT KOHDEKuvaus

Tämän muinaisjäännös on etelään laskeutuvalla pellolla melko lähellä Perttelin rajaa, ja sen tunnettu löytöalue rajoittunee pieneen kallionnokkaan, joka on Ruotsalanjoen itärannalla.

### TUTKIMUSKERTOMUS

#### Sijainti ja maasto:

Tämä muinaisjäännös on peltoaukean laidassa noin 50 m lounaaseen Ylijoen talosta, alle 100 metriä itään Ruotsalanjoesta, kapea avokallionnokka on joen ja muinaisjäännöksen välillä.

#### Kohteen kuvaus:

Matti Huurre on maininnut löytöjen tulleen pellon läntisimmästä sarasta. Hänen inventointikertomuksessaan olevan maininnan mukaan pellolle on ajettu maata joen rannasta. Käydessäni paikalla pellossa oli pitkä oras. Pellon pinta viettää tässä etelään. Löytöpaikan tienoilla maaperä näytti kiviseltä. Mennessäni jokirantaan mainitsin Ylijoen talon pihamaalla löytöpaikasta Marja Kallakarille. Hän kertoi löytöpaikan vieressä olevan kallion eteläkärjessä olleen rakennuksen. Hän näytti sen sijainnin suunnilleen paikasta: p = 6703 010, i = 3297 030 (x = 6697 54, y = 2462 40).

#### Luokitusehdotus:

2

#### Lisäyksiä:

## 14 Viisas

Varsinais-Suomen vahvistettujen seutukaavojen yhdistelmässä v:lta 1996 huomioitu numerolla 631. Muinaisjäänösrekisterissä 501 01 0014 Viisas.

### PERUSTIEDOT

MJ-tyyppi: asuinpaikka

Ajoitus: kivikautinen

Rauhoitusluokka: 2

Lukumäärä: 1

Peruskartta: 2023 02 MUURLA

P = 6702 910, i = 3296 800, z = 35-41

X = 6697 32-48, y = 2462 06-22, z = 35-41.

Koordinaattiselite: Peruskoordinaatit Nina Strandbergin inventointikertomuksen mukaan.

Seutukaavaliiton suojelukohteiden luettelon (1979, ”Varsinais-Suomen suojelualueet ja kohteet”) mukaan asuinpaikan sijaintipaikka olisi enemmän koilliseen, mutta silloisen määritelmän perusteena on ollut vain yhden kvartsiesineen löytöpaikka. On myös mahdollista, että mainittu kvartsiesine olisi kulkeutunut asuinpaikan ulkopuolelle, ja niin ollen voitaneen toistaiseksi jättää huomiotta aiempi paikanmäärittäminen ja katsoa, että myöhemmin tulleet löydöt antavat paremman selvyyden asuinpaikan sijainnista.

Maastomerkintä: -

Pinta-ala: ehkä noin 30 X 40 m.

Etäisyystieto: Muurlan kirkosta 4 ½ km pohjoiskoilliseen.

### OMISTAJATIEDOT

Alue/Rekisterikylä: Ruotsala 417

Tilat: Laurila RN:o 4:31 (501-417-0004-0031)

Omistaja: Simo Knaapi

Osoite: Tammisaarentie 1112, 25500 PERNIÖ

Lisätietoja: (Tieto omistuksesta on peräisin Knaapilta itseltään 3.6.2002; omistus oli vaihtunut toista vuotta sitten; ja tietoa siitä ei ollut tullut Muurlan kunnan Map Info -tietokantaan, jossa mainittiin vielä aiemmat omistajat.)

### ARKISTOTIEDOT

Matti Huurteen inventointikertomuksessa v:lta 1965 numerolla 23.

Nina Strandbergin inventointikertomuksessa v:lta 1994 numerolla 10.

Löydöt: KM 15921 kvartsiesine; 28682:1-5, palanutta savea, kvartsikaavin, kaapimen teelmä, ytimiä ja kvartsi-iskoksia.

### INVENTOINTI 2002

Aika: 3.6.2002

Löydöt: KM 33329, kvartsi-iskos

Karttaotteet: n:o 3

Kuvat: KF 030211-030212

### LYHYT KOHDEKuvaus

Tämä muinaisjäänös on tasaisella pellolla korkean kallioisen mäen juurella mäen kaakkoispuolella ja alle 100 m Ruotsalanjoesta länteen.

### TUTKIMUSKERTOMUS

#### Sijainti ja maasto:

Mäki, jolla Viisaan talo on, on suojannut juurellaan ollutta kivikautista asuinpaikkaa luoteistuulilta, ja ehkä pohjoistuuliltakin. Peltovainiot ympäröivät tätä mäkeä. Kivikautiselta asuinpaikalta on alle 100 m Ruotsalanjokeen ja vain noin 100 m Ruotsalantiehen. Uuden valtatie 1:n liittymä PT 12219 on ainakin vuonna 1994 vireillä olleen suunnitelman mukaan suunniteltu rakennettavaksi tämän asuinpaikan eteläreunan päälle.

#### Kohteen kuvaus:

Kun kävin paikalla, niin vainiolla oli käynnissä salaojatyö Ruotsalanjoelle päin vievän kokoojajan tukkeuduttua. Maanomistaja oli paikalla, ja kuulin ojatöiden suunnitelmista häneltä. Kaivettavat kohdat oli paalutettu, ja tarkastelin maan pintaa mahdollisten pintalöytöjen toteamiseksi niiden kohdalla ja niiden ympäristössä. Oraasta ja rikkaruohostosta huolimatta näkyvyys oli kohtalainen. Havaitsin esihistoriallisia

löytöjä varmuudella vain yhden kvartsi-iskoksen kohdassa  $p = 6702\ 870$ ,  $i = 3296\ 800$  ( $x = 6697\ 38$ ,  $y = 2462\ 18$ ), jossa se oli salaojatyöalueen ulkopuolella 17 m:n etäisyydellä kokoomaojan pään merkkipaalusta.

**Luokitusehdotus:**

2

**Lisäyksiä:**

## 15 Laurila

Varsinais-Suomen vahvistettujen seutukaavojen yhdistelmässä v:lta 1996 ei huomioitu, ja siihen on varmaankin syynä se, että tätä on pidetty epävarmana asuinpaikkana: Matti Huurre on todennut inventointikertomuksessaan, että tätä kohdetta on pidettävä hyvin epävarmana, ja Nina Strandberg ei ole hänkään pitänyt tätä kohdetta varmana asuinpaikkana.

Muinaisjäännösrekisterissä 501 01 0015 Laurila.

### PERUSTIEDOT

MJ-tyyppi: asuinpaikat

Ajoitus: kivikautinen

Rauhoitusluokka: 2

Lukumäärä: 1

Peruskartta: 2023 02 MUURLA

P = 6703 010, i = 3296 280, z = 39-41

X = 6697 49-57, y = 2461 60-69, z = 39-41

Koordinaattiselite: Peruskoordinaatit Nina Strandbergin inventointikertomuksen mukaan.

Maastomerkintä: -

Pinta-ala: ?

Etäisyystieto: Muurlan kirkosta 4 ½ km pohjoiskoilliseen.

### OMISTAJATIEDOT

Alue/Rekisterikylä: Ruotsala 417

Tilat: Laurila RN:o 4:31 (501-417-0004-0031)

Omistaja: Simo Knaapi

Osoite: Tammisaarentie 1112, 25500 PERNIÖ

Lisätietoja: (Tieto omistuksesta on peräisin Knaapilta itseltään 3.6.2002; omistus oli vaihtunut toista vuotta sitten; ja tietoa siitä ei ollut tullut Muurlan kunnan Map Info -tietokantaan, jossa mainittiin vielä vanhat omistajat.) Paikalle rakennetaan tietä, joten Tielaitos on lunastanut tai lunastanee sitä varten maata.

### ARKISTOTIEDOT

Matti Huurteen inventointikertomuksessa v:lta 1965 numerolla 24.

Nina Strandbergin inventointikertomuksessa v:lta 1994 numerolla 3.

Löydöt: KM 16121:1-2, hioimen pala, piitä; 28677:1-4, palanutta savea, iskukivi, iskuydin ja kvartsi-iskos.

### INVENTOINTI 2002

Aika: 3.6.2002

Löydöt: Ei tallennettuja löytöjä.

Karttaotteet: - 4

Kuvat: -

### LYHYT KOHDEKuvaus

Peltoaukeamalla. Uusi VT 1 Turun moottoritie on rakennettu tämän asuinpaikan ylitse.

### TUTKIMUSKERTOMUS

#### Sijainti ja maasto:

Tasaista peltoa Pihkavuorenmäen etelärinteestä noin 200 m etelään.

#### Kohteen kuvaus:

Uuden tien eteläpuolella oli hiespeltoa, jossa oli orasta.

#### Luokitusehdotus:

2

#### Lisäyksiä:

## 16 Sillanpäänpelto

Varsinais-Suomen vahvistettujen seutukaavojen yhdistelmässä v:lta 1996 huomioitu numerolla 633. Muinaisjäännösrekisterissä 501 01 0016 Sillanpäänpelto.

### PERUSTIEDOT

MJ-tyyppi: muinaisjäännösryhmät: asuinpaikka ja kulttipaikka

Ajoitus: kivikautisia

Rauhoitusluokka: 2

Lukumäärä: 1

Peruskartta: 2023 02 MUURLA

P = 6702 710, i = 3296 900, z = 25-30; X = 6697 23, y = 2462 28, z = 25-30 (koski)

P = 6702 680, i = 3297 020, z = n. 27½; X = 6697 16-20, y = 2462 39-42, z = 27½ (asuipaikka)

Koordinaattiselite: Asuinpaikan koordinaateissa ääripisteet (N, S, W, E). Asuinpaikan koordinaatit (x ja y) Matti Huurteen inventointikertomuksen kartasta mitatut.

Maastomerkintä: -

Pinta-ala: ehkä noin 30 X 40 m.

Etäisyystieto: Muurlan kirkosta 4 km pohjoiskoilliseen.

### OMISTAJATIEDOT

Alue/Rekisterikylä: Ruotsala 417

Tila: Päivärinta RN:o 3:39 (501-417-0003-0039)

Omistajat: Reino August Leppävirta

Osoitteet: Osoitetta ei ollut käytetyssä tietokannassa.

Lisätietoja:

### ARKISTOTIEDOT

Matti Huurteen inventointikertomuksessa v:lta 1965 numeroilla 25 ja 76-78.

Löydöt: KM 9004:1-2, kaksi kourutaltoa; 14962, reikäkivi; 15922, hiolinlaatan kappale; hukattu kivikiekko.

### INVENTOINTI 2002

Aika: 30.5.2002

Löydöt: -

Karttaotteet: n:o 3

Kuvat: KF 030201

### LYHYT KOHDEKUVAUS

Tasaista peltoaukeamaa noin 100 m Ruotsalanjoen uoman itäpuolella.

### TUTKIMUSKERTOMUS

#### Sijainti ja maasto:

Pellolla noin 50 m länteen Ruotsalantien ja Perttelintien risteyksestä.

#### Kohteen kuvaus:

Käydessäni tällä kohdalla tiheä oras häytti Ruotsalantien eteläpuolella näkyvyyttä. Ruotsalantien pohjoispuolella maaperä oli muokattua ja kokkareina, siellä ei ollut orasta. Maaperä on Matti Huurteen inventointikertomuksen mukaan ylempänä hiekkaista, alempana joen lähellä savikkoista.

Kourutalvat on löydetty v. 1926 Ruotsalan kylän kohdalla olevasta koskesta sen ylitse vievää siltaa uudelleen rakennettaessa. Niitten yhteydessä oli löydetty myös kivikiekko, joka oli kuitenkin jätetty tallentamatta (Matti Huurteen inventointikertomus, ss. 55-56.). – Vaikuttaisi, että siinä koskessa olisi ollut kivikautinen uhripaikka, joita tunnetaan koskista muualtakin Suomesta. Reikäkivi on löydetty mainitusta sillasta noin 50 m etelään, se on Matti Huurteen inventointikertomuksen mukaan verkonpaino. Se on ehkä jäänyt jokeen kalastuksen yhteydessä, eikä kuulune uhriantimiin.

#### Luokitusehdotus:

2

Lisäyksiä:



## 17 Santaoja

Varsinais-Suomen vahvistettujen seutukaavojen yhdistelmässä v:lta 1996 huomioitu numerolla 675. Muinaisjäänösrekisterissä 501 01 0017 Santaoja.

### PERUSTIEDOT

MJ-tyyppi: asuinpaikat

Ajoitus: kivikautinen (Suomusjärven kulttuuri liuskekärkien perusteella)

Rauhoitusluokka: 2

Lukumäärä: 1

Peruskartta: 2023 02 MUURLA

P = 6702 100-150, i = 3298 510-560, z = 55-62½

X = 6696 69-74, y = 2463 92-98, z = 55-62½

Koordinaattiselite: Ääripisteet (N, S, W, E). Koordinaatit (x ja y) inventoinnin pintalöytöhavaintojen perusteella.

Maastomerkintä: -

Pinta-ala: 60 X 60 m.

Etäisyystieto: Muurlan kirkosta vajaa 5 km koilliseen.

### OMISTAJATIEDOT

Alue/Rekisterikylä: Ruotsala 417

Tilat: Santaoja RN:o 3:31 (501-417-0003-0031)

Omistaja: Lauri Kekkonen

Osoite: Santaojantie 182, 25130 MUURLA

Lisätietoja:

### ARKISTOTIEDOT

Matti Huurteen inventointikertomuksessa v:lta 1965 numerolla 26.

Löydöt: Samalta pellolta, jolta vuoden 2002 inventointilöydöt, ovat myös seuraavat aiemmat löydöt:

KM 16333:1-4, kvartsia, liusketta; 16337, taltta; 16508:1, liuskekärjen katkelma; 16753, kivilaatan kappale. Jos saadut löytötiedot olisivat tarkempia, myös seuraavista voitaisiin joku tai jotkut lukea tämän asuinpaikan löytöihin: KM 16122:1-2 riipushioin, hioimen pala; 16336:1-2, liuskekärki, kiven pala; Muurlan museon n:o 1257, teelmä.

### INVENTOINTI 2002

Aika: 30.5.2002

Löydöt: KM 33330:1-6, kaksi tai kolme kiviesineen sirua, kvartsiydin ja -iskos, mahdollinen kivitaltan teelmä.

Karttaotteet: n:o 3, asemapiirros n:o 1

Kuvat: KF 030203

### LYHYT KOHDEKuvaus

Kaakkoon laskeva hiekkainen rinne, jolla on puutarha, Santaojan pihamaan luoteispuolella. Koillisen ja pohjoisen puolella on metsää ja lounaan puolella vainio.

### TUTKIMUSKERTOMUS

#### Sijainti ja maasto:

Sijaitsee aivan Muurlan ja Perttelin rajalla, Santaojantien päätepisteen lähellä, pohjois-etelä-suuntaisen harjun eteläpäässä. Matkaa Sorronojan puronomalle on 100 m.

#### Kohteen kuvaus:

Maanomistaja Lauri Kekkonen näytti minulle puutarhaa ja peltoa, joista löytöjä oli aiemmin tullut. Koetin määrittää pintalöytöjä tarkastelemalla ja koekuoppien avulla asuinpaikan ulottuvuuksia. Löytöjä tuli puutarhamaasta kaakkoon päin laskeutuvasta hiekkarinteestä. Koekuoppia minulla ei ollut mahdollisuutta ajan vähyden vuoksi tehdä kovin monia, mutta päätin silti yrittää koekuoppittamista, jotta niin tulisi esille ainakin jotakin alustavaa tietoa asuinpaikan ulottuvuuksista. Niin tein kaksi koekuoppaa ruohikkoa kasvavalle tasamaalle puutarhan luoteispuolelle (niiden paikat näkyvät asemapiirroksessa). Koekuopat tulivat kesantona olevalle peltomaalle. Niistä ei tullut mitään muinaislöytöihin viittaavia havaintoja. Kummankin kuopan kohdalla oli maanpinnasta alaspäin noin 5 cm:n paksuudelta löysää, väriltään harmahtavaa hiekkaa, sitten 25-33 cm:n syvyydelle väriltään harmaata hiekkaa tiukkaan iskostuneena kerroksena, siitä alaspäin oli kellertävää, karkeaa hiekkaa. Kuoppien syvyys oli 40 ja 45 cm.

Asemapiirroksen merkityssä kohdassa on pieni avoin hiekkakuoppa, ja muita pieniä hiekkakuoppia taisi olla ainakin yksi Perttelin puolella. Niiden tienoilla minun oli vaikeata hahmottaa, missä maanpintaa on leikattu, missä taas kasattu.

**Luokitusehdotus:**

2

**Lisäyksiä:**

## 18 Reimala

Varsinais-Suomen vahvistettujen seutukaavojen yhdistelmässä v:lta 1996 huomioitu numerolla 676. Muinaisjäännösrekisterissä Reimala 501 01 0018.

### PERUSTIEDOT

MJ-tyyppi: asuinpaikka

Ajoitus: kivikautinen

Rauhoitusluokka: 2

Lukumäärä: 1

Peruskartta: 2023 02 MUURLA

P = 6700 990, i = 3297 840, z = 50-62½

X = 6695 48-56, y = 2463 25-34, z = 50-62½

Koordinaattiselite: Peruskoordinaateissa ääripisteet (N, S, W, E). Peruskoordinaatit ovat tässä niin, että ne mahdollisesti voisivat rajata sisäänsä kaikki neljä tarkalleen tai suunnilleen paikannettavaa löytökohtaa (KM 15929, 16987, 33331, valokuvissa oleva ydin).

Maastomerkintä: -

Pinta-ala: ?

Etäisyystieto: Muurlan kirkosta 3 ½ km koilliseen.

### OMISTAJATIEDOT

Alue/Rekisterikylä: Kaukelmaa 407

Tila: Pesu-Lauri RN:o 1:114 (501-407-0001-0114)

Omistaja: Leena Annikki Uunimäki

Osoite: Juusmäentie 10, 25130 MUURLA

Lisätietoja:

### ARKISTOTIEDOT

Matti Huurteen inventointikertomuksessa v:lta 1965 numerolla 28.

Löydöt: KM 15929 kvartsi-iskos; 16425 alkeellinen kirves; 16522 alkeellisen kirveen teelmä; 16987, alkeellinen kirves.

### INVENTOINTI 2002

Aika: 28.5.2002

Löydöt: KM 33331, kvartsi-iskos. Talossa oli pihalta löydetty kvartsiydin (valokuvat siitä).

Karttaotteet: n:ot 3 ja 6

Kuvat: KF 030189-030193

### LYHYT KOHDEKUVAUS

Löytöpaikkana on talon pihamaa ja siihen rajoittuvat rinnepellot, jotka laskeutuvat lähinnä etelään ja itään päin.

### TUTKIMUSKERTOMUS

#### Sijainti ja maasto:

Tämä asuinpaikka on pihamaalla ja pelloilla alle 100 m etelään nykyisestä valtatie 1:stä. Sen alapuolella etelän ja kaakon ja idänkin suunnassa on peltovainiota. Asuinpaikasta länteen on korkea metsäinen Juusmäki. Pellon laidalla lähellä Juusmäen rinteitä oli maalaji mielestäni hienoa hiesua. Matti Huurre on ilmoittanut maaperän tällä asuinpaikalla olevan hiekkaa.

#### Kohteen kuvaus:

Valokuvassa näkyy kohta, josta on pihamaalta löytynyt kvartsinen iskentäydin. Tapio Haikonen kertoi löytäneensä sen kasvimaan penkkien luota. Hän ei raaskinut luovuttaa sitä museoviraston kokoelmia varten, ja siksi otin siitä valokuvia. Ytimen suurin läpimitta on 94 mm. Pelloissa pihamaan lähellä oli orasta, joka ei ollut niin pitkäksi kasvanutta, että näkyvyys olisi siitä kärsinyt. Pelloista en havainnut löytöjä, mutta pihalta huomasin iskoksen läheltä kasvihuonetta (valokuva löytöpaikasta). Alkeellisen kivikirveen KM 16987 on löytänyt Einari Laukkanen syyskesällä 1965 pellostaan mäenrinteestä asuinrakennuksen eteläpuolelta.

#### Luokitusehdotus:

2

#### Lisäyksiä:

## 19 Paltta

Varsinais-Suomen vahvistettujen seutukaavojen yhdistelmässä v:lta 1996 huomioitu n:olla 637.  
Muinaisjäännösrekisterissä Paltta 501 01 0019

### PERUSTIEDOT

MJ-tyyppi: asuinpaikka  
Ajoitus: kivikautinen  
Rauhoitusluokka: 2  
Lukumäärä: 1  
Peruskartta: 2023 02 MUURLA  
P = 6700 840, i = 3296 550, z = 52,5  
X = 6695 34, y = 2462 03, z = 52,5  
Koordinaattiselite: koordinaatit seutukaavaliiton luettelon mukaan  
Maastomerkinä: -  
Pinta-ala: ?  
Etäisyystieto: Muurlan kirkosta 2 ½ km koilliseen.

### OMISTAJATIEDOT

Alue/Rekisterikylä: Hakola 401  
Tilat: Paltta RN:o 1:7 (501-401-0001-0007)  
Omistajat: ?  
Lisätietoja:

### ARKISTOTIEDOT

Matti Huurteen inventointikertomuksessa v:lta 1965 numerolla 29.  
Löydöt: KM 16123, kvartsitaltta.

### INVENTOINTI 2002

Aika: 22.5.2002  
Löydöt: -  
Karttaotteet: n:o 3 ja 6  
Kuvat:

### LYHYT KOHDEKuvaus

Paltan pihamaa on Hakolantien eteläpuolella, ja siitä pohjoiseen on korkea Kitussuonmäki, itään toinen korkea mäki, etelään peltovainiota ja itäkoilliseen suota.

### TUTKIMUSKERTOMUS

#### Sijainti ja maasto:

Valtatie 1:lle hyvin näkyvä Muurlan laskettelurinne on yllä mainitun Kitussuonmäen pohjoislaitaa. Hakolantie on entistä Turun maantietä. Paltan pihan eteläpuolella on etelään laskeutuvaa peltorinnettä. Ainoa löytö on mansikkamaasta. Matti Huurteen inventointikertomuksen mukaan maaperä on hiekkaa.

#### Kohteen kuvaus:

Tässä minua opasti Paltassa lomaileva Pirjo Kautonen. Hän näytti pyynnöstäni Kitussuonmäen etelärinteeltä maastonkohdan, josta hänen äitinsä Eeva Halme on maininnut kirjeessään muinaistieteelliselle toimikunnalle 24.10.1965. Kirjeen mukaan rinteessä olisi kivikkoa kuin järjestettynä. Rinteen kivikoissa en huomannut mitään luonnollisista kivikoista erottuvaa. Pirjo Kautonen mainitsi tosin, että ei ole selvillä kivikoitten tarkasta paikasta, mutta hänen käsityksensä niiden summittaisesta sijainnista näytti olevan kutakuinkin varma, koska hän ei etsinyt niitä kovinkaan laajalta alueelta.

Paltan pihalla en kasvillisuudelta huomannut sopivia kohtia, joita olisi ollut kannattavaa tarkastella pinalöytöjen varalta. Niin ollen en voi muodostaa omaa käsitystäni tässä mahdollisesti olevasta kivikautisesta asuinpaikasta.

#### Luokitusehdotus:

-

#### Lisäyksiä:

## 20 Ketomäki

Varsinais-Suomen vahvistettujen seutukaavojen yhdistelmässä v:lta 1996 huomioitu SU-kohteena n:olla 635 ja MM:2 K-alueena numerolla 203.

Muinaisjäänösrekisterissä Ketomäki 501 01 0020

### PERUSTIEDOT

MJ-tyyppi: muinaisjäänösryhmät: asuinpaikka ja lähde

Ajoitus: tämä asuinpaikka kuuluu kivikauteen, keramiikan ja piiveitsen perusteella ainakin osaksi vanhemman tyypillisen kampakeramiikan aikaan (Matti Huurteen inventointikertomus, sivu 132.), lähde (Vesnavan lähde, mainittu parannuslähteenä) historialliseen aikaan

Rauhoitusluokka: 2

Lukumäärä: 1

Peruskartta: 2023 02 MUURLA

P = 6701 640-760, i = 3296 050-120, z = 29-40

X = 6696 12-26, y = 2461 46-55, z = 29-40

Koordinaattiselite: Ääripisteet (N, S, W, E). Koordinaatit pintalöytöjen tarkastelun mukaan ja osoittavat kivikauden löytöaluetta. Vesnavan lähde on pienen viljelemättömän saarekkeen pohjoiskärjessä (sijainnissa: p = 6701 720; i = 3296 100; x = 6696 20, y = 2461 54).

Maastomerkinä: -

Pinta-ala: noin puoli hehtaaria

Etäisyystieto: Muurlan kirkosta 3 km pohjoiskoilliseen.

### OMISTAJATIEDOT

Alue/Rekisterikylä: Koski 410

Tilat: Ketomäki RN:o 1:10 (501-410-0001-0010)

Omistajat: Taisto Juhani Litsilä ja Sisko Sinikka Litsilä

Osoite: Koskentie 65, 25130 MUURLA

Lisätietoja: Viljelee Sauli Litsilä, osoite Putolankatu 10 (Salossa?).

### ARKISTOTIEDOT

Matti Huurteen inventointikertomuksessa v:lta 1965 numerolla 30 (asuipaikka) ja 182 (lähde).

Löydöt: KM 15930:1-10, taltan ja hioimen pala, kvartsiesineitä ja iskoksia; 16509:1-4, keramiikkaa, taltta, kvartsia; 16625, piiveitsi; 16761:1-28, saviastian paloja, kirveen teräkappale, kiviesineiden kappaleita ja sirpaleita, piiesineitä, kvartsia; 17507:1-3, 1-3 kiviesineen teelmän palaa, 3 piitä, 2 kvartsia.

### INVENTOINTI 2002

Aika: 20.5.2002

Löydöt: KM 33332, hiotun kiviesineen siru, kaksi kvartsi-iskosta.

Karttaotteet: n:o 4

Kuvat:

### LYHYT KOHDEKUVAUS

Sijaitsevat pellolla Koskimäen itärinteiden alaosassa. Vesnavan lähde on pienen viljelemättömän saarekkeen pohjoiskärjessä. Asuinpaikka on ainakin tämän saarekkeen ja metsänreunan välisellä pellolla.

### TUTKIMUSKERTOMUS

#### Sijainti ja maasto:

Tämä asuinpaikka on kilometrin verran Ylisjärvestä itään; Ylisjärven ja sen välillä on korkean ja jyrkän Koskimäen maastoa. Asuinpaikka on Ruotsalanjoen varren peltovainion laidalla noin 150 m jokuomasta etelään. Asuinpaikalla on Vesnavan lähde, jolla olisi kansanperinteen mukaan ollut jotakin erikoisia ominaisuuksia. Tämän Vesnavan lähteen eteläpuolella olevan viljelemättömän saarekkeen keskikohta on kaivettu kuopalle, ja siinä kasvaa nuoria koivuja; saarekkeen pohjoispäässä on kellari ja sähköpaalu. Asuinpaikka on noin 100 m Koskentiestä koilliseen.

#### Kohteen kuvaus:

Kun kävin paikalla, pellossa oli oras. Löytötiheys vaikutti melkoisen suurelta. Tallensin havaitsemistani löydöistä vain muutaman näytteeksi. Pelto on Matti Huurteen inventointikertomuksen mukaan hietikkoista. Myöhemmin kävin 10.6.2002 alempana jokirannassa, ja sieltä poimin pellon laidasta kvartsin sijainnista: p = 6701 840, i = 3296 050 (x = 6696 31, y = 2461 49, z = 27½-30). En pidä tämän

yhden kvartsilöydön perusteella luultavana, että asuinpaikka jatkuisi yhtenäisenä sille löytökohdalle asti, kysymyksessä voi olla asuinpaikalta kulkeutunut kvartsi.

Matti Huurteen inventointikertomuksessa sivulla 112 on merkintä, että tässä oleva Vesnavan lähde on Saariluoman uhri- ja parannuslähteitä käsittävissä luettelossa (1/12 1915) mukana.

**Luokitusehdotus:**

2

**Lisäyksiä:**

## 21 Sahanummi

Varsinais-Suomen vahvistettujen seutukaavojen yhdistelmässä v:lta 1996 huomioitu n:olla 674.  
Muinaisjäännösrekisterissä Sahanummi 501 01 0021

### PERUSTIEDOT

MJ-tyyppi: asuinpaikka

Ajoitus: kivikautinen

Rauhoitusluokka: 2

Lukumäärä: 1

Peruskartta: 2023 02 MUURLA

P = 6700 880-960, i = 3296 150-260, z = 50-55

X = 6695 37-46, y = 2461 60-73, z = 50-55

Koordinaattiselite: Ääripisteet (N, S, W, E). Koordinaatit perustuvat Matti Huurteen inventointikertomuksen kartasta ja v:n 2002 koekuopitukseen liittyvästä kirjeestä (päiväty 5.7.2002; DRNO 353/304/2002) saamiini tietoihin.

Maastomerkitä: -

Pinta-ala: ?

Etäisyystieto: Muurlan kirkosta 2 ½ km koilliseen

### OMISTAJATIEDOT

Alue/Rekisterikylä: Koski 410

Tilat: Paavola RN:o 2:9 (501-410-0002-0009) ja Liikemänty RN:o 2:38 (501-410-0002-0038); niitten välisen kiinteistön omistajaa ei tietokanta jostakin syystä ilmoittanut.

Omistajat:

Paavolan: Gunnar Vilhelm Virtanen ja Maj-Lis Marjatta Virtanen

Liikemännyn:

Osoitteet: ei ollut ilmoitettu käytetyssä tietokannassa

Lisätietoja: - Liikemänty sama kuin tontti n:o 5? Edellä mainitusta museoviraston kirjeestä käy ilmi, että tontti n:o 5 on nykyisin yksityisen omistama.

- Virtasten peltoa viljelee Sauli Litsilä.

### ARKISTOTIEDOT

Matti Huurteen inventointikertomuksessa v:lta 1965 numerolla 31.

Heljä Brusila ja Kaarlo Katiskoski tarkastaneet 20.5.2002.

Löydöt: KM 15931:1-5, kvartsisieineitä, iskoksia, hioinlaa'an paloja; KM 16325:1-2, kvartsia; v:n 2002 tarkastuslöydöt, niiden luettelonumero ei ole tätä kirjoittaessani tiedossani. (KM 16325:1-5)

### INVENTOINTI 2002

Aika: 28.5.2002

Löydöt: -

Karttaotteet: n:ot 3, 4 ja 6

Kuvat: KF 030193

### LYHYT KOHDEKUVAUS

Teollisuuskiinteistöjä ja asuinrakennuksia kangasmaalla kahden puolen Muurlantietä.

### TUTKIMUSKERTOMUS

#### Sijainti ja maasto:

Tämä muinajäännös on Muurlantien, Koskelantien ja Hakolantien muodostaman risteyksen lounaispuolella, sen osia on Muurlantien itä- ja länsipuolella.

#### Kohteen kuvaus:

Tasaista hietikkoista kangasmaata, männikköä. Myös koivuja ja haapoja kasvaa. Maan pintaa peitti mm. sammal ja kanerva. Aiemmassa inventointikertomuksessa mainittu Eriksbergin pelto on metsänkasvussa. Läheiseltä harjulta asuinpaikan luoteispuolelta on ajettu hiekkaa. Kun kävin tässä, niin noin viikkoa aikaisemmin tehtyjä ja peitettyjä koekuoppia erottui maan pinnasta. Paavolan pihamaalla oli perunamaata, tarkastelin sen pintaa mutta en havainnut siinä merkkejä muinajäännöistä. Paavolan pellossa oli oras.

#### Luokitusehdotus:

-

#### Lisäyksiä:

## 22 Koskimäenpelto

Varsinais-Suomen vahvistettujen seutukaavojen yhdistelmässä v:lta 1996 huomioitu n:olla 674.  
Muinaisjäännösrekisterissä Koskimäenpelto 501 01 0022

### PERUSTIEDOT

MJ-tyyppi: asuinpaikka

Ajoitus: kivikautinen

Rauhoitusluokka: 2

Lukumäärä: 1

Peruskartta: 2023 02 MUURLA

P = 6701 560-680, i = 3295 220-320, z = n. 30

X = 6696 01-13, y = 2460 66-77, z = n. 30

Koordinaattiselite: Ääripisteet (N, S, W, E). Koordinaatit (x ja y) ovat osaksi mitatut Matti Huurteen inventointikertomuksen kartasta, kuitenkin suurempi y-koordinaatti on inventoinnissa havaitsemani ytimen sijaintipaikan mukaan.

Maastomerkintä: -

Pinta-ala: ehkä puoli hehtaaria

Etäisyystieto: Muurlan kirkosta vajaa 3 km pohjoiseen

### OMISTAJATIEDOT

Alue/Rekisterikylä: Ranta 416

Tila: Kaarla RN:o 1:104 (501-416-0001-0104)

Omistaja: Turkka Tamminen

Osoite: Rannantie 110, 25130 MUURLA

Lisätietoja: Tilan omistaja on myös sen viljelijä.

### ARKISTOTIEDOT

Matti Huurteen inventointikertomuksessa v:lta 1965 numerolla 32.

Löydöt: KM 16128:1-17 taltan ja kirveen paloja, piitä, kvartsia ym; 16331, kourutaltan kantapuoli;

16332, palanutta savea (Matti Huurteen inventointikertomus, s. 133.); KM 17099, piiveitsi.

Ehkä tältä asuinpaikalta tai viereiseltä Taponpellon asuinpaikalta (23) on löydetty vasaranmuotoinen kiviasie, josta on säilynyt V. Saariluoman tiedonanto ilman mainintaa tarkemmasta löytöpaikasta (Matti Huurteen inventointikertomus, s. 26.).

### INVENTOINTI 2002

Aika: 24.5.2002

Löydöt: ei tallennettuja löytöjä

Karttaotteet: n:o 4

Kuvat: KF 030181

### LYHYT KOHDEKUVAUS

Melko tasaista peltoa Koskimäen jyrkästi lounaaseen viettävän rinteen juurella Ylisjärven itärannalla.

### TUTKIMUSKERTOMUS

#### Sijainti ja maasto:

Pellolla Kosmäentien päätepisteestä (Kosmäentie 52:sta) n. 100 m etelään.

#### Kohteen kuvaus:

Tässä on hiesupeltoa. Käydessäni paikalla pellossa kasvoi oras. Maan pinnassa erottui melkoisesti pikkukiviä. Havaitsin iskentäytimen sijainnista: p = 6701 590, i = 3295 320 (x = 6696 04, y = 2460 77). Siitä noin 14 m länteen oli iskos, josta noin 12 m länteen kvartsin kimpale. En poiminut näitä.

#### Luokitusehdotus:

2

#### Lisäyksiä:



## 23 Taponpelto

Varsinais-Suomen vahvistettujen seutukaavojen yhdistelmässä v:lta 1996 huomioitu n:olla 673. Muinaisjäännösrekisterissä Taponpelto 501 01 0023. (Aiemmin toinenkin kohde Muurlassa on ollut nimeltään Taponpelto, kts. kohde 57, Koski 2.)

### PERUSTIEDOT

MJ-tyyppi: asuinpaikka

Ajoitus: kivikautinen

Rauhoitusluokka: 2

Lukumäärä: 1

Peruskartta: 2023 02 MUURLA

P = 6701 040-160, i = 3295 370-440, z = 40-45

X = 6695 48-62, y = 2460 83-91, z = 40-45

Koordinaattiselite: Ääripisteet (N, S, W, E). Koordinaatit (x ja y) on mitattu Matti Huurteen inventointikertomuksen kartasta.

Maastomerkintä: -

Pinta-ala: ehkä puoli hehtaaria

Etäisyystieto: Muurlan kirkosta runsas 2 km pohjoiseen

### OMISTAJATIEDOT

Alue/Rekisterikylä: Ranta 416

Tila: Kaarla RN:o 1:104 (501-416-0001-0104)

Omistaja: Turkka Tamminen

Osoite: Rannantie 110, 25130 MUURLA

Lisätietoja: Tilan omistaja on myös sen viljelijä.

### ARKISTOTIEDOT

Matti Huurteen inventointikertomuksessa v:lta 1965 numerolla 33.

Löydöt: KM 4596:2, kourutaltoa; 16127:1-7 kirveen pala, pyssy- ja tuluspiitä, kvartsia.

Ehkä tältä asuinpaikalta tai viereiseltä Koskimäenpellon asuinpaikalta (22) on löydetty vasaranmuotoinen kiviase, josta on säilynyt V. Saariluoman tiedonanto ilman tietoa tarkemmasta löytöpaikasta (Matti Huurteen inventointikertomus, s. 26.).

### INVENTOINTI 2002

Aika: 24.5.2002

Löydöt: ei tallennettuja löytöjä

Karttaotteet: n:o 4

Kuvat: KF 030179

### LYHYT KOHDEKUVAUS

Ylisjärven itärannan peltoa lähellä Kaarlan talon (Aiemmin Kaarlan kohdalla on peruskarttapohjalla ollut nimi Ranta) pihamaata korkean Sydänmäen länteen laskevan rinteeseen juurella.

### TUTKIMUSKERTOMUS

#### Sijainti ja maasto:

Löytöpaikat ovat pellolla Kaarlan asuinrakennuksesta 10-100 m etelään.

#### Kohteen kuvaus:

Pelto on hiesua. Siinä kasvoi orasta, kun kävin paikalla. Havaittiin siitä yhden lohkotun kvartsikimpaleen, jota en tallentanut. Se oli sijainnissa: p = 6701 140, i = 3295 400 (x = 6695 60, y = 2460 86). Muita löytöjä en huomannut.

#### Luokitusehdotus:

2

#### Lisäyksiä:

## 24 Kausto

Varsinais-Suomen vahvistettujen seutukaavojen yhdistelmässä v:lta 1996 huomioitu n:olla 677.  
Muinaisjäännösrekisterissä Kausto 501 01 0024

### PERUSTIEDOT

MJ-tyyppi: asuinpaikka

Ajoitus: kivikautinen

Rauhoitusluokka: 2

Lukumäärä: 1

Peruskartta: 2023 02 MUURLA

P = 6699 040-080, i = 3296 050-090, z = n. 35

X = 6693 51-56, y = 2461 59-65, z = n. 35

Koordinaattiselite: Ääripisteet (N, S, W, E). Koordinaatit (x ja y) on mitattu Matti Huurteen inventointikertomuksen kartasta.

Maastomerkintä: -

Pinta-ala: ehkä 40 X 40 m

Etäisyystieto: Muurlan kirkosta runsas kilometri itään.

### OMISTAJATIEDOT

Alue/Rekisterikylä: Pyöli 415

Tila: Kausto RN:o 2:11 (501-415-0002-0011)

Omistaja: Esko Vilho Mänty

Osoite: Muurlantie 240 A-B, 25130 MUURLA

Lisätietoja:

### ARKISTOTIEDOT

Matti Huurteen inventointikertomuksessa v:lta 1965 numerolla 34.

Löydöt: KM 15933:1-3, kvartsiesineitä ja iskoksia

### INVENTOINTI 2002

Aika: 27.5.2002

Löydöt: -

Karttaotteet: n:o 6

Kuvat: KF 030185

### LYHYT KOHDEKUVAUS

Tämä asuinpaikka on pihamaan lähistöllä luoteeseen pistävällä harjulla, jota peltoaukeamat ympäröivät.

### TUTKIMUSKERTOMUS

#### Sijainti ja maasto:

Tämän asuinpaikan itäpuolella on laajoja mäkialueita, länsipuolella vainioita.

#### Kohteen kuvaus:

Harjun yli ulottuu peltolohko. Käydessäni tässä pelto löytöpaikalla oli kesantona, ja kasvillisuus peitti maaperää. Matti Huurteen inventointikertomuksessa on mainintana maaperän lajista, että se on hienoa hiekkamultaa.

#### Luokitusehdotus:

2

#### Lisäyksiä:

## 25 Uudensuontöyräs

Varsinais-Suomen vahvistettujen seutukaavojen yhdistelmässä v:lta 1996 huomioitu n:olla 644.  
Muinaisjäännösrekisterissä Uudensuontöyräs 501 01 0025

### PERUSTIEDOT

MJ-tyyppi: asuinpaikka

Ajoitus: kivikautinen

Rauhoitusluokka: 2

Lukumäärä: 1

Peruskartta: 2023 02 MUURLA

P = 6697 880, i = 3296 920, z = n. 45

X = 6692 40-44, y = 2462 46-56, z = n. 45

Koordinaattiselite: Peruskoordinaateissa ääripisteet (N, S, W, E). Koordinaatit (x ja y) on mitattu Matti Huurteen inventointikertomuksen kartasta.

Maastomerkintä: -

Pinta-ala: ehkä noin kolmasosa hehtaaria

Etäisyystieto: Muurlan kirkosta 2 ½ km itäkaakkoon.

### OMISTAJATIEDOT

Alue/Rekisterikylä: Pyöli 415

Tilan nimi on Helsinki, RN:o 1:2 (501-415-0001-0002)

Omistajat: Eino Vuorelan perikunta (tieto naapurilta 27.5.2002)

Osoitteet: ?

Lisätietoja: Tilaa viljelee Tauno Vuorela (tieto naapurilta 27.5.2002)

### ARKISTOTIEDOT

Matti Huurteen inventointikertomuksessa v:lta 1965 numerolla 35.

Löydöt: KM 15934:1-2, kvartsi-iskoksia, hiomalaa'an kappale.

### INVENTOINTI 2002

Aika: 27.5.2002

Löydöt: -

Karttaotteet: n:o 6

Kuvat: KF 030186

### LYHYT KOHDEKuvaus

Tämä asuinpaikka on kallioalueiden välisellä vainiolla olevan viljelemättömän saarekkeen eteläreunan tuntumassa.

### TUTKIMUSKERTOMUS

#### Sijainti ja maasto:

Myllyojan pohjoispuolisella vainiolla Rapasuontiestä 200 m ja Myllyojasta n. 300 m pohjoiseen

#### Kohteen kuvaus:

Asuinpaikan vierellä olevassa pellossa ei ollut orasta, kun kävin paikalla. Maa oli kuivuuden vuoksi kokkareina. Asuinpaikan itäpuolelle on istutettu metsää. Maaperää oli aurattu syvästi.

#### Luokitusehdotus:

2

#### Lisäyksiä:

## 26 Metssiantöyräs

Varsinais-Suomen vahvistettujen seutukaavojen yhdistelmässä v:lta 1996 huomioitu n:olla 645. Muinaisjäännösrekisterissä Metssiantöyräs 501 01 0026.

### PERUSTIEDOT

MJ-tyyppi: asuinpaikka

Ajoitus: kivikautinen

Rauhoitusluokka: 2

Lukumäärä: 1

Peruskartta: 2023 02 MUURLA

P = 6697 600, i = 3297 000, z = n. 45

X = 6692 13-20, y = 2462 56-61, z = n. 45

Koordinaattiselite: Peruskoordinaateissa ääripisteet (N, S, W, E). Koordinaatit (x ja y) Matti Huurteen inventointikertomuksen kartan mukaan.

Maastomerkintä: -

Pinta-ala: ehkä noin 30 X 50 m

Etäisyystieto: Muurlan kirkosta runsas 2 ½ km itäkaakkoon.

### OMISTAJATIEDOT

Alue/Rekisterikylä: Pyöli 415

Tila: Vävilä RN:o 3:137 (501-415-0003-0137)

Omistaja: Esko Elavi Nummi

Osoite: Metsolantie 16, 25130 MUURLA

Lisätietoja:

### ARKISTOTIEDOT

Matti Huurteen inventointikertomuksessa v:lta 1965 numerolla 36.

Löydöt: KM 12102, suiponsoikea reikäkivi; tuntemattomalla numerolla tasataltta tms. (kts. alempana); KM 15935 kvartsi-iskoksia. Matti Huurre on inventointikertomuksessaan maininnut myös saaneensa tietää, että tältä asuinpaikalta löytynyt tasataltta tai muu sellainen kiviesine oli nelisenkymmentä vuotta taaksepäin ostettu museoon vietäväksi kymmenellä markalla. Tiedossa ei ole, mihin museoon esine päätyi.

### INVENTOINTI 2002

Aika: 27.5.2002

Löydöt: -

Karttaotteet: n:o 6

Kuvat: KF 030187

### LYHYT KOHDEKUVAUS

Tämä asuinpaikka on kallioalueiden välisellä vainiolla olevan metsäsaarekkeen eteläreunan tuntumassa.

### TUTKIMUSKERTOMUS

#### Sijainti ja maasto:

Metsäsaarekkeen reunasta, jossa asuinpaikka on, on noin 80 metriä Rapasuon pohjoislaitaan ja 140 m Rapasuolta laskevalle Myllyojalle.

#### Kohteen kuvaus:

Metsäsaarekkeella puusto on harvaa männikköä. Saarekkeessa on hiekkakuoppa, jota on maisemoitu, sekä vapaa-ajan asumus. Kun kävin paikalla, pelto oli nurmella, ja maan pintaa ei ollut juuri missään paljaana.

Tällä asuinpaikalla on kerrottu olleen noin 2 ½ m X 3 m laajan ”haudan”, jossa oli ollut 20 cm vahva hiilikerrokset 2 m syvällä. (Matti Huurteen inventointikertomus, s. 28.)

#### Luokitusehdotus:

2

Lisäyksiä:

## 27 Kuturmäki 2

Varsinais-Suomen vahvistettujen seutukaavojen yhdistelmässä v:lta 1996 huomioitu osana kohteita n:o 436 ja 683.

Muinaisjäännösrekisterissä 501 01 0027 Kuturmäki 2

### PERUSTIEDOT

MJ-tyyppi: asuinpaikka

Ajoitus: pidetty kivikautisena, mutta sanottu myös pronssikautiseksi (seutukaavaliiton julkaisussa)

Rauhoitusluokka: 2

Lukumäärä: 1 –

Peruskartta: 2023 02 MUURLA

P = 6698 540 – 6699 080, i = 3295 240-590, z = n. 27½

X = 6693 01-55, y = 2460 80 – 2461 16, z = n. 27½

Koordinaattiselite: Ääripisteet (N, S, W, E). Matti Huurteen inventointikertomuksen kartassa löytöalue on noin 50 m leveä ja 620 m pitkä, ja sen päät ovat suunnilleen kohdissa x = 6693 55, y = 2460 80 ja x = 6693 01, y = 2461 16.

Maastomerkintä: ?

Pinta-ala: ehkä noin 50 m X 600 m.

Etäisyystieto: Muurlan kirkosta alle kilometri itään.

### OMISTAJATIEDOT

Alue/Rekisterikylä: Pyöli 415

Tilat: Kutura RN:o 3:127 (501-415-0003-0127) ja Yrjälä RN:o 3:155 (501-415-0003-0155)

Omistajat:

Kuturan: Matti Soini

Yrjälän: Muurlan kunta

Osoitteita ei ollut käytetyssä tietokannassa

Lisätietoja:

### ARKISTOTIEDOT

Matti Huurteen inventointikertomuksessa v:lta 1965 numerolla 37.

Löydöt: KM 15936:1-10, kvartsisiesineitä ja iskoksia, hioinlaatta

### INVENTOINTI 2002

Aika: 5.6.2002

Löydöt: -

Karttaotteet: n:o 5

Kuvat:

### LYHYT KOHDEKUVAUS

Asuinpaikka on kapealla peltovainiolla joen koillisrannalla ja korkean kallioisen luoteis-kaakkois-suuntaisen mäen juurella.

### TUTKIMUSKERTOMUS

#### Sijainti ja maasto:

Asuinpaikka on Muurlanjoen eli Karhujoen ja luoteis-kaakkois-suuntaisen korkean Kuturamäen välisellä kapealla peltolohkolla aivan lähellä Muurlan kirkonkylää. Kuturamäen päällä on hiidenkiukaita.

#### Kohteen kuvaus:

Kun kävin paikalla, pellossa oli oras. Tarkastelin vainion laitaa, josta en huomannut mitään esihistoriaan viittaavia löytöjä.

#### Luokitusehdotus:

2

#### Lisäyksiä:

## 28 Jokiranta

Varsinais-Suomen vahvistettujen seutukaavojen yhdistelmässä v:lta 1996 huomioitu osana kohteita n:o 435 ja 682.

Muinaisjäännösrekisterissä 501 01 0028 Jokiranta

### PERUSTIEDOT

MJ-tyyppi: asuinpaikka

Ajoitus: kivikautinen

Rauhoitusluokka: 2

Lukumäärä: 1

Peruskartta: 2023 02 MUURLA

P = 6698 910 – 6699 050, i = 3295 060-190, z = n. 25-30

X = 6693 35-47, y = 2460 63-76, z = n. 25-30

Koordinaattiselite: Ääripisteet (N, S, W, E). Koordinaatit (x ja y) Matti Huurteen inventointikertomuksen kartan mukaan

Maastomerkintä: -

Pinta-ala: ehkä noin hehtaari

Etäisyystieto: Muurlan kirkosta alle ½ km itään.

### OMISTAJATIEDOT

Alue/Rekisterikylä: 411 Muurla

Tilat: Jokirinne RN:o 3:79 (501-411-0003-0079) ja Jokiranta RN:o 3:57 (501-411-0003-0057)

Omistajat:

Jokirannan: Ulla Tuuri

Jokirinteen: Matti Mainio Vuori ja Laina Vuori

Osoitteita ei ollut käytetyssä tietokannassa.

Lisätietoja:

### ARKISTOTIEDOT

Matti Huurteen inventointikertomuksessa v:lta 1965 numerolla 38.

Löydöt: KM 15937:1-23, kiviaseen sirpale, keramiikkaa (?), piitä, kvartsiesineitä, iskoksia ja hioimen paloja; 16510:1-8, kirveen teelmä, kvartssia jne; 16762:1-7, kiviesineiden sirpaleita, hioinkivi, kaavin, kvartsikeratofyyriä, kvartsitaltta, kvartsi-iskoksia. Jos löytötiedot olisivat tarkemmat, ehkä myös piinuoli KM 6548:1 voitaisiin lukea tämän asuinpaikan löytöihin.

### INVENTOINTI 2002

Aika: 10.6.2002

Löydöt: -

Karttaotteet: n:o 5

Kuvat:

### LYHYT KOHDEKUVAUS

Tämä asuinpaikka on Muurlanjoen eli Karhujoen rannalla olevalla peltovainiolla aivan Muurlan kirkonkylän talojen kaakkoispuolella.

### TUTKIMUSKERTOMUS

#### Sijainti ja maasto:

Tämä asuinpaikka on noin 200 m Ylisjärvestä kaakkoon Muurlantien, Kaukolantien ja Muurlanjoen rajoittamalla vainiolla lähellä pihamaata.

#### Kohteen kuvaus:

Vainio oli tässä kesantona ja paksun heinikon vallassa. Huomattuani sen en mennyt asuinpaikalle asti.

#### Luokitusehdotus:

2

#### Lisäyksiä:

## 29 Kaunela

Varsinais-Suomen vahvistettujen seutukaavojen yhdistelmässä v:lta 1996 huomioitu n:olla 660.  
Muinaisjäännösrekisterissä 501 01 0029 Kaunela

### PERUSTIEDOT

MJ-tyyppi: asuinpaikka

Ajoitus: kivikautinen

Rauhoitusluokka: 2

Lukumäärä: 1

Peruskartta: 2021 11 SALO

P = 6698 660, i = 3294 340, z = n. 30

X = 6693 06-10, y = 2459 89-95, z = n. 30

Koordinaattiselite: Peruskoordinaateissa ääripisteet (N, S, W, E). Koordinaatit (x ja y) mitatut Matti Huurteen inventointikertomuksen kartasta.

Maastomerkintä: -

Pinta-ala: ehkä noin 30 X 40 m.

Etäisyystieto: Muurlan kirkosta runsas ½ km lounaaseen.

### OMISTAJATIEDOT

Alue/Rekisterikylä: 411 Muurla

Tilat: Varemäki RN:o 3:100 (501-411-0003-0100)

Omistaja: Marjatta Helena Vuorinen

Osoite: Muurlantie 426, 25130 MUURLA

Lisätietoja:

### ARKISTOTIEDOT

Matti Huurteen inventointikertomuksessa v:lta 1965 numerolla 39.

Löydöt: KM 15938: kvartsi-iskoksia

### INVENTOINTI 2002

Aika: 23.5.2002

Löydöt:

Karttaotteet: n:o 5

Kuvat:

### LYHYT KOHDEKUVAUS

Kohde sijaitsee laajahkolla peltovainiolla.

### TUTKIMUSKERTOMUS

#### Sijainti ja maasto:

Tämä kohde on Muurlan kirkonkylän talojen eteläpuolelta alkavalla vainiolla.

#### Kohteen kuvaus:

Tämä kohde on lounaaseen laskeutuvalla hiekkaisella pellolla. Kävelin rinteeseen alaosaan ylärinteestä tilusrajaa myöten. Rajan länsipuolinen osa vainiosta oli nurmella, itäpuolinen oraalla.

Kvartsi-iskokset ovat löytyneet sarkojen alaosasta. Matti Huurre ei ole pitänyt tätä varmana asuinpaikkana, vaan on sanonut iskoslöydöistä, että ne voivat merkitä asuinpaikkaa.

#### Luokitusehdotus:

2

#### Lisäyksiä:

## 30 Nikula

Varsinais-Suomen vahvistettujen seutukaavojen yhdistelmässä v:lta 1996 huomioitu numerolla 661. Muinaisjäännösrekisterissä 501 01 0040 Nikula.

### PERUSTIEDOT

MJ-tyyppi: asuinpaikka

Ajoitus: kivikautinen

Rauhoitusluokka: 2

Lukumäärä: 1

Peruskartta: 2021 11 SALO

P = 6697 850, i = 3294 290, z = n. 27½

X = 6692 24-30, y = 2459 86-94, z = n. 27½

Koordinaattiselite: Peruskoordinaateissa ääripisteet (N, S, W, E). Koordinaatit (x ja y) on mitattu Matti Huurteen inventointikertomuksen kartasta.

Maastomerkintä: -

Pinta-ala: ehkä hehtaarin neljännes?

Etäisyystieto: Muurlan kirkosta runsas kilometri etelälounaaseen.

### OMISTAJATIEDOT

Alue/Rekisterikylä: 411 Muurla

Tilat: Nikula RN:o 1:33 (501-411-0001-0033)

Omistajat: Raimo Olavi Rietz, Kaarina Elisabet Rietz ja Hannu Jalmari Rietz

Osoitteet:

Raimo Olavi Rietzin: Arolankuja 6, 25130 MUURLA,

muiden: Nikulantie 30, 25130 MUURLA

Lisätietoja:

### ARKISTOTIEDOT

Matti Huurteen inventointikertomuksessa v:lta 1965 numerolla 40.

Löydöt: KM 15942:1-5, kiviaseen siru, keramiikkaa, piitä, kvartsia

### INVENTOINTI 2002

Aika: 23.5.2002

Löydöt:

Karttaotteet: n:o 5

Kuvat: KF 030178

### LYHYT KOHDEKUVAUS

Tämä kohde on Karhujoen eli Muurlanjoen pohjoispuolisella peltoaukealla olevan pohjois-eteläsuuntaisen mäenharjan eteläkärjen luona peltovainion laidalla.

### TUTKIMUSKERTOMUS

#### Sijainti ja maasto:

Tämä asuinpaikka on sen mäen eteläpään tuntumassa, jolle vie Riihenperäntie.

#### Kohteen kuvaus:

Pelto on hiekkamaata. Tarkasteluolosuhteet olivat hyvin rajoitetut kasvillisuuden vuoksi. Mäen eteläkärjestä etelään päin maan pinta oli parhaiten näkyvässä, mutta sielläkin oras hieman häikäsi näkyvyyttä.

#### Luokitusehdotus:

2

#### Lisäyksiä:



## 31 Puistokankare

Varsinais-Suomen vahvistettujen seutukaavojen yhdistelmässä v:lta 1996 huomioitu numerolla 638. Muinaisjäänösrekisterissä 501 01 0031 Puistokankare

### PERUSTIEDOT

MJ-tyyppi: asuinpaikka

Ajoitus: kivikautinen

Rauhoitusluokka: 2

Lukumäärä: 1

Peruskartta: 2023 02 MUURLA

P = 6697 940 – 6698 050, i = 3295 350-420, z = n. 30

X = 6692 40-51, y = 2460 95 – 2461 02, z = n. 30

Koordinaattiselite: Ääripisteet (N, S, W, E). Koordinaatit ovat määritetyt 14.5.2002 havaitsemieni pinalöytöjen perusteella. (Seutukaavaliiton luettelossa näytti olevan selvästi virheellinen y-koordinaatti.)

Maastomerkintä: -

Pinta-ala: ehkä noin 70 X 110 m

Etäisyystieto: Muurlan kirkosta runsas 1 km kaakkoon.

### OMISTAJATIEDOT

Alue/Rekisterikylä: 411 Muurla

Tilat: Kankare RN:o 3:90 (501-411-0003-0090)

Omistaja: Toivo Manninen ja Ritva Manninen

Osoite: Kaukolantie 107, 25130 MUURLA

Lisätietoja: Omistaja viljelee tilaa itse

### ARKISTOTIEDOT

Matti Huurteen inventointikertomuksessa v:lta 1965 numerolla 41.

Löydöt: KM 15939:1-2, kvartsitaltta ja 2 iskosta

### INVENTOINTI 2002

Aika: 14.5.2002

Löydöt: KM 33333, neljä kvartsi-iskosta ja yksi porfyryri-iskos

Karttaotteet: n:o 5

Kuvat: KF 030131-030132

### LYHYT KOHDEKUVUUS

Peltovainiota matalan mäen etelärinteellä. Mäellä on pihamaita, ja siitä noin 200 m länteen on Muurlanjoen eli Karhujoen uoma.

### TUTKIMUSKERTOMUS

#### Sijainti ja maasto:

Tämä asuinpaikka sijaitsee Kaukolantien mutkan ulkokaarteessa peltovainiolla käytännössä aivan kiinni Kankareen pihamaassa.

#### Kohteen kuvaus:

Havaitsin iskoslöytöjä pellosto matalan loivarinteisen pohjois-eteläsuuntaisen mäen etelärinteeltä. Rinteen ylin osa lähellä pihaa oli perunamaata. Kaukolantien eteläpuolella pihasta itään oli kylvöstä, jossa pinalöytöjen tarkastelumahdollisuudet olivat hyvät. Mäen harjanteen päällyys oli kuivuuden vuoksi halkeillut, maan pinta oli kovaa. Maalaji vaikutti hiesumaalta, vaikka multaakin siinä taisi olla joukossa. Poinimieni löytöjen löytöpaikkojen tarkemmat koordinaatit käyvät ilmi löytöluettelosta. Keskustelin Toivo Mannisen kanssa, ja kerroin havaitsemastani löytöalueesta.

#### Luokitusehdotus:

2

#### Lisäyksiä:

## 32 Koskela

Varsinais-Suomen vahvistettujen seutukaavojen yhdistelmässä v:lta 1996 huomioitu n:olla 639.  
Muinaisjäännösrekisterissä 501 01 0032 Koskela.

### PERUSTIEDOT

MJ-tyyppi: asuinpaikka

Ajoitus: kivikautinen (Suomusjärven kulttuurin aika tai kampakeramiikan alku primitiivisestä kirveestä päätellen)

Rauhoitusluokka: 2

Lukumäärä: 1

Peruskartta: 2023 02 MUURLA

P = 6697 960, i = 3295 770, z = n. 30

X = 6692 41-47, y = 2460 36-41, z = n. 30

Koordinaattiselite: Peruskoordinaateissa ääripisteet (N, S, W, E). Koordinaatit (x ja y) ovat mitatut Matti Huurteen inventointikertomuksen kartasta

Maastomerkintä: -

Pinta-ala: ?

Etäisyystieto: Muurlan kirkosta runsas 1½ km kaakkoon.

### OMISTAJATIEDOT

Alue/Rekisterikylä: Muurla 411

Tila: Koskela RN:o 3:25 (501-411-0003-0025)

Omistajat: Frans Evald Helminen ja Hellin Matilda Helminen

Osoite: Kaukolantie 141, 25130 MUURLA

Lisätietoja:

### ARKISTOTIEDOT

Matti Huurteen inventointikertomuksessa v:lta 1965 numerolla 42.

Löydöt: KM 11574, primitiivinen kirves; KM 15940: 1-3, kvartsiesineitä ja iskoksia

### INVENTOINTI 2002

Aika: 14.5.2002

Löydöt: -

Karttaotteet: n:o 6

Kuvat:

### LYHYT KOHDEKUVAUS

Tämä löytöpaikka on pihamaalla tai pihamaan tuntumassa, ja sen lähellä Myllyoja laskee luoteeseen jyrkiltä metsää kasvavilta rinteiltä alas peltovainiolle.

### TUTKIMUSKERTOMUS

#### Sijainti ja maasto:

Koskelan pihamaa on aivan Kaukolantien eteläpuolella, osoitteessa Kaukolantie 141.

#### Kohteen kuvaus:

Kvartsia on löytynyt perunakellarin luota noin 30 m:n päästä ulkorakennuksesta. Matti Huurre on arvioinut kvartsilöytöjen tekevän tässä asuinpaikan todennäköiseksi. Primitiivisen kirveen löytöpaikasta ei ole tarkkaa selvyyttä.

Kolkitettuani Koskelan ovelle talossa asuva vanhus avasi, mutta veti oven heti mitään puhumatta kiinni, luullakseni kavahtaessaan tuntematonta kulkijaa. En halunnut jäädä pihamaalle tämän jälkeen pitkäksi aikaa, mistä syystä pintalöytöjen tarkastelu jäi pintapuoliseksi. Kellari paikalla näytti nytkin olevan, sen seutuvilla oli kesantomaata. Heti talon länsipuolella oli muokattua peltoa.

#### Luokitusehdotus:

2

#### Lisäyksiä:

### 33 Fiulmaakarinahde

Varsinais-Suomen vahvistettujen seutukaavojen yhdistelmässä v:lta 1996 huomioitu n:olla 640.  
Muinaisjäänösrekisterissä 501 01 0033 Fiulmaakarinahde

#### PERUSTIEDOT

MJ-tyyppi: asuinpaikka

Ajoitus: kivikautinen

Rauhoitusluokka: 2

Lukumäärä: 1

Peruskartta: 2023 02 MUURLA

P = 6697 860, i = 3295 860, z = n. 45

X = 6692 25-36, y = 2461 45-51, z = n. 45

Koordinaattiselite: Peruskoordinaateissa ääripisteet (N, S, W, E). Koordinaatit (x ja y) on mitattu Matti Huurteen inventointikertomuksen kartasta. (Seutukaavaliiton julkaisussa näytti olevan virheellinen x-koordinaatti.)

Maastomerkintä: -

Pinta-ala: ehkä puolisen hehtaaria

Etäisyystieto: Muurlan kirkosta vajaa 2 km kaakkoon

#### OMISTAJATIEDOT

Alue/Rekisterikylä: Muurla 411

Tilat: Kankare RN:o 3:90 (501-411-0003-0090) ja Puisto RN:o 3:96 (501-411-0003-0096)

Omistajat:

Kankareen: Toivo Manninen ja Ritva Manninen

Puiston: Matti Evald Helminen ja Maire Kyllikki Helminen

Osoitteet:

Mannisten: Kaukolantie 107, 25130 MUURLA

Helmisten: Kaukolantie 103, 25130 MUURLA

Lisätietoja:

#### ARKISTOTIEDOT

Matti Huurteen inventointikertomuksessa v:lta 1965 numerolla 43.

Löydöt: KM 15941:1-3, kourutaltan paloja, hioimen katkelma, kvartsia

#### INVENTOINTI 2002

Aika: 14.5. ja 10.6.2002

Löydöt: KM 33334

Karttaotteet: n:o 6

Kuvat: KF 030133-030134

#### LYHYT KOHDEKuvaus

Mäkialueella tien vierellä oleva hiekanottoaika alle 100 m Myllyojan vanhan vesimyllyn paikasta.

#### TUTKIMUSKERTOMUS

##### Sijainti ja maasto:

Kaukolantien laidalla hietikkoisella harjulla.

##### Kohteen kuvaus:

Hiekkakuoppapari näytti olevan suunnilleen samassa laajuudessa, jossa se on merkitty vuoden 1999 peruskarttaan. Puusto on pientä, tiheää sekametsää. Kuopat olivat jyrkkiä, ja niiden seinämiä oli vaikeata tarkastella. Eteläisemmän kuopan pohjoisseinämästä havaitsin kahdeksi katkenneen hiekkakivihioimen.

Löysin porfyryytimen (KM 33334:2) Myllyojaan laskevalle sivupurolle viettävän rinteen puolivälistä hiekkamaasta ajotien reunaleikkauksesta kohdasta p = 6697 840, i = 3296 020 (x = 6692 33, y = 2461 62). Siltä kohtaa en havainnut muita löytöjä, vaikka reunaleikkausta oli helppoa tarkastella. Tätä ytimen löytöpaikkaa aivan vastapäätä Myllyojan takana on Kotilammen (70) asuinpaikka.

##### Luokitusehdotus:

2

##### Lisäyksiä:

## 34 Alho

Varsinais-Suomen vahvistettujen seutukaavojen yhdistelmässä v:lta 1996 huomioitu n:olla 662.  
Muinaisjäännösrekisterissä 501 01 0034 Alho

### PERUSTIEDOT

MJ-tyyppi: asuinpaikka

Ajoitus: kivikautinen

Rauhoitusluokka: 2

Lukumäärä: 1

Peruskartta: 2021 11 SALO

P = 6697 900 – 6698 000, i = 3292 530-610, z = n. 45

X = 6692 23-32, y = 2458 14-22, z = n. 45

Koordinaattiselite: Ääripisteet (N, S, W, E). Koordinaatit (x ja y) on mitattu Matti Huurteen inventointikertomuksen kartasta.

Maastomerkintä: -

Pinta-ala: ehkä puolisen hehtaaria

Etäisyystieto: Muurlan kirkosta vajaa 4 km etelälounaaseen.

### OMISTAJATIEDOT

Alue/Rekisterikylä: Kistola 409

Tilat: Alho RN:o 3:32 (501-409-0003-0032) ja Lähdeluhta RN:o 3:31 (501-409-0003-0031)

Omistajat ja näiden osoitteet:

Alhon: Keijo Uolevi Nieminen ja Airi Hannele Nieminen (Kontionkatu 5 A 1, 24100 SALO)

Lähdeluhtan: Markku Tuomas Nieminen ja Irmeli Marjatta Nieminen (Karjalankatu 11, 24100 SALO)

Lisätietoja: Jälkimmäinen osoite on inventointikäynnillä saamani suullinen tiedonanto.

### ARKISTOTIEDOT

Matti Huurteen inventointikertomuksessa v:lta 1965 numerolla 44.

Löydöt: KM 15943:1-4, keramiikkaa, kvartsiesineitä ja iskoksia.

### INVENTOINTI 2002

Aika: 23.5.2002

Löydöt:

Karttaotteet: n:o 8

Kuvat: KF 030177

### LYHYT KOHDEKuvaus

Kivikautinen asuinpaikka on ainakin osaksi pihamaalla, joka on jyrkän Melkkomäen itärinteen juurella ja rajoittuu peltovainioon.

### TUTKIMUSKERTOMUS

#### Sijainti ja maasto:

Laajahkon peltovainion reunaan rajoittuvalla pihamaalla n 200 m Muurlantien ja Kistolantien risteyksestä lounaaseen.

#### Kohteen kuvaus:

Pihalla oli suurehko alue kasvimaana. Alhon kiinteistö on jaettu, ja lohkoilla on kaksi loma-asumusta.

#### Luokitusehdotus:

2

#### Lisäyksiä:

Keskustelin tämän kohteen omistajien kanssa inventointikäynnillä ja sattumalta seuraavanakin päivänä. Jälkimmäisenä päivänä kuulin maanomistajista yhdeltä, jota en ollut tavannut inventointikäynnilläni, että Alhon löytöpaikalta löytynyttä reikäkiveä säilytetään hänen hallussaan. Kun muuta käyntiä ei sopivasti sattunut enää samoilta tienoilta, niin en lähtenyt uudelleen sinne varta vasten valokuvaamaan entuudestaan tunnetulta asuinpaikalta löytynyttä reikäkiveä.

## 35 Männyntöyräs

Varsinais-Suomen vahvistettujen seutukaavojen yhdistelmässä v:lta 1996 huomioitu numerolla 641. Muinaisjäännösrekisterissä 501 01 0035 Männyntöyräs.

### PERUSTIEDOT

MJ-tyyppi: asuinpaikka

Ajoitus: kivikautinen

Rauhoitusluokka: 2

Lukumäärä: 1

Peruskartta: 2023 02 MUURLA

P = 6697 590, i = 3294 810, z = n. 30

X = 6691 98 – 6692 08, y = 2460 45-52, z = n. 30

Koordinaattiselite: Peruskoordinaateissa ääripisteet (N, S, W, E). Koordinaatit (x ja y) ovat Matti Huurteen inventointikertomuksen kartan mukaan lukuun ottamatta pienempää y-koordinaattia, joka perustuu v:n 2002 inventointilöytöön.

Maastomerkintä: -

Pinta-ala: ehkä kolmasosa hehtaaria.

Etäisyystieto: Muurlan kirkosta 1½ km etelään.

### OMISTAJATIEDOT

Alue/Rekisterikylä: Kistola 409

Tilat: Metsäranta RN:o 3:15 (501-409-0003-0015) ja Alhainen RN:o 1:16 (501-409-0001-0016)

Omistajat:

Metsärannan: Hannu Kalervo Kakko ja Ines Tellervo Kakko

Alhaisten: Raimo Tapio Manninen

Osoitteet:

Mannisen: Kaukolantie 279, 25130 MUURLA

Kakkojen osoitetta ei tainnut olla käytetyssä tietokannassa.

Lisätietoja: tilojen omistajat myös niiden viljelijöitä.

### ARKISTOTIEDOT

Matti Huurteen inventointikertomuksessa v:lta 1965 numerolla 45.

Löydöt: KM 15947:1-15, keramiikkaa, liuskekeihään (?) teelmä, kvartsiesineitä ja iskoksia. Jostakin näiltä tienoin on Matti Huurteen inventointikertomuksen mukaan löytynyt myös kivinen keihäänkärki, se ei ehkä ole tullut minnekään julkisiin kokoelmiin.

### INVENTOINTI 2002

Aika: 12.6.2002.

Löydöt: KM 33335, kaksi kvartsi-iskosta.

Kartaotteet: n:o 5

Kuvat: KF 030245

### LYHYT KOHDEKuvaus

Asuinpaikkalöydöt ovat pienen kalliopaljastuman ympäriltä jokirantavainiolla olevalta kumpareelta, jonka yli juoksee tilusraja.

### TUTKIMUSKERTOMUS

#### Sijainti ja maasto:

Tasaisella peltoaukealla noin 150 m Muurlanjoesta eli Karhujoesta, sen itäpuolella.

#### Kohteen kuvaus:

Maa on korkeimmilla kohdin hietikkoista, kauempana kallionnokasta on tasaisella vainiolla savea tai hiesua. Muutamat havaitsemani pintalöydöt näyttivät viittaavan siihen, että asuinpaikan keskuskohta olisi tilusrajalla olevalla mäennyppylällä kallionnokan ympärillä. Yritykseen määrittää asuinpaikan reunojen sijaintia tarkasteluolosuhteet olivat huonot, koska Alhaisten tilan vainiolla heinikko esti tarkastelemasta maan pintaa kunnolla, ja Metsärannan puolella vainiota oli orasta. Asuinpaikan reunojen sijainnista en havaintojeni perusteella pystykään sanomaan muuta kuin että asuinpaikan lounaisreunan olisi oltava vähintään 20 m lounaaseen kallionnokan lounaisreunasta. Käydessäni tässä oli Mannisen pellolla salaojitus tai ehkä paremminkin putkenlasku ojaan käynnissä. Ojatyö ei ollut aiemmin määritetyn eikä nyt

pintalöytöjen perusteella erottuneen löytöalueen päällä, vaan joidenkin kymmenien metrien etäisyydellä niistä. Isäntä Manninen saapui paikalle, ja keskustelin hänen kanssaan.

Pintalöydöistä tallensin kaksi kvartsia. Niistä toinen löytyi 15 m:n päästä kallionnokasta jo entuudestaan asuinpaikan alueeksi tiedetyltä kohdalta. Toinen löytyi 10 m:n päässä salaojan päästä. Tämän kvartsin perusteella päätin asuinpaikan ulottuvan ainakin lännen suunnalla hieman laajemmalle, kuin on tiedetty. Kallionnokan lähellä oli kvartsinen iskentäydin, jonka jätin löytösijoilleen.

**Luokitusehdotus:**

2

**Lisäyksiä:**

## 36 Kiiliä

Varsinais-Suomen vahvistettujen seutukaavojen yhdistelmässä v:lta 1996 huomioitu n:olla 642. Muinaisjäännösrekisterissä 501 01 0036 Kiiliä.

### PERUSTIEDOT

MJ-tyyppi: asuinpaikka

Ajoitus: kivikautinen

Rauhoitusluokka: 2

Lukumäärä: 1

Peruskartta: 2023 02 MUURLA

P = 6697 140, i = 3294 950, z = n. 30

X = 6691 56-62, y = 2460 57-63, z = n. 30

Koordinaattiselite: Peruskoordinaateissa ääripisteet (N, S, W, E). Koordinaatit (x ja y) ovat mitatut Matti Huurteen inventointikertomuksen kartasta.

Maastomerkintä: -

Pinta-ala: ehkä noin 30 X 50 m

Etäisyystieto: Muurlan kirkosta 2 km etelään.

### OMISTAJATIEDOT

Alue/Rekisterikylä: 409 Kistola

Tilat: Kiilia RN:o 1:5 (501-409-0001-0005)

Omistajat: Timo Tapani Laine

Osoitteet: Kaukolantie 289 B, 25130 MUURLA

Lisätietoja: Tilaa viljelee Yrjö Syvähuoko Kiskosta (tieto saatu inventointikäynnillä)

### ARKISTOTIEDOT

Matti Huurteen inventointikertomuksessa v:lta 1965 numerolla 46.

Löydöt: KM 15948:1-4, kiviaseen sirpale, kvartsi, kivilieriö. Jos löytötiedot olisivat tarkemmat, ehkä myös KM 3187:7 voitaisiin varmuudella lukea tämän asuinpaikan löytöihin. Timo Laineen isä oli löytänyt kirveen tai keihään tai muun kiviesineen, jolla oli teroitettu viikatetta, ja se esine kuulemma on ehkä Turussa kokoelmassa. Matti Huurteen inventointikertomuksesta käy ilmi, että muuan taltta piti olla Kiiliässä; Lauri Vuorinen oli löytänyt joko sen taltan tai vasarakirveen puolikkaan KM 15932:n Kiiliän eteläpuolisesta pellostä.

### INVENTOINTI 2002

Aika: 14.5.2002

Löydöt: KM 33336, kvartsi-iskos

Karttaotteet: n:o 5

Kuvat: KF 030135

### LYHYT KOHDEKuvaus

Asuinpaikkalöydöt ovat melko pienialaisen ja korkean mäen, Kiiliänmäen, rinteeltä kohdasta, jossa rinne viettää loivasti kaakkoon. Jokirantavainio ympäröi tätä mäkeä, jolla on pihamaata ja korjaamo.

### TUTKIMUSKERTOMUS

#### Sijainti ja maasto:

Kistolän ja Kaukolan rekisterikylän rajalla Kaukolantien ja Muurlanjoen eli Karhujoen puolivälissä. Kiiliänmäki ja Männyntöyräs (kohde 35) ovat saman pohjois-eteläsuuntaisen harjun rinteillä.

#### Kohteen kuvaus:

Pellossa oli käydessäni aivan matala oras; maalaji on hiekkaa, ehkä siinä on hiesuakin joukossa; se oli kokkareisena kuivuuden vuoksi.

#### Luokitusehdotus:

2

#### Lisäyksiä:

## 37 Myllymäki

Varsinais-Suomen vahvistettujen seutukaavojen yhdistelmässä v:lta 1996 huomioitu n:olla 650.  
Muinaisjäänösrekisterissä 501 01 0037 Myllymäki.

### PERUSTIEDOT

MJ-tyyppi: asuinpaikka

Ajoitus: kivikausi

Rauhoitusluokka: 2

Lukumäärä: 1

Peruskartta: 2021 11 SALO

P = 6697 440, i = 3293 780, z = n. 35

X = 6691 82, y = 2459 41, z = n. 35

Koordinaattiselite: Koordinaatit (x ja y) on mitattu Matti Huurteen inventointikertomuksen kartasta.

Maastomerkintä: -

Pinta-ala: ?

Etäisyystieto: Muurlan kirkosta 2 km lounaaseen.

### OMISTAJATIEDOT

Alue/Rekisterikylä: Kistola 409

Tila: Antti RN:o 5:23 (501-409-0005-0023)

Omistaja: Jari Markku Saarniniemi

Osoite: Kistolantie 153, 25130 MUURLA

Lisätietoja:

### ARKISTOTIEDOT

Matti Huurteen inventointikertomuksessa v:lta 1965 numerolla 47.

Löydöt: KM 15946:1-2, kvartsikaavin, tuluspiitä?

### INVENTOINTI 2002

Aika: 23.5.2002.

Löydöt: -

Karttaotteet: n:o 5

Kuvat: KF 030175

### LYHYT KOHDEKUVUUS

Itään viettävää peltovainiota noin 400 m Muurlanjoesta eli Karhujoesta länteen.

### TUTKIMUSKERTOMUS

#### **Sijainti ja maasto:**

Kistolantien itäpuolella Antin talon rakennuksista koilliseen.

#### **Kohteen kuvaus:**

Maalajista en saanut selkoa, hiekkako se lähinnä olisi, vai hiesua. Pelto oli käytännöllisesti katsoen kivetön, siinä oli orasta, tarkasteluolosuhteet olivat hyvät. En havainnut esihistoriaan viittaavia löytöjä. Matti Huurre on todennut, että asuinpaikan olemassaolo on tässä epävarma. Epävarmaksi se lienee yhä vieläkin katsottava.

#### **Luokitusehdotus:**

-

#### **Lisäyksiä:**



## 38 Hankelinin pelto

Varsinais-Suomen vahvistettujen seutukaavojen yhdistelmässä v:lta 1996 huomioitu numerolla 651. Muinaisjäännösrekisterissä 501 01 0038 Hankelinin pelto

### PERUSTIEDOT

MJ-tyyppi: asuinpaikka

Ajoitus: kivikautinen

Rauhoitusluokka: 2

Lukumäärä: 1

Peruskartta: 2021 11 SALO

P = 6696 920-990, i = 3293 020-100, z = 25

X = 6691 29-35, y = 2458 68-77, z = 25

Koordinaattiselite: Ääripisteet (N, S, W, E). Koordinaatit (x ja y) ovat mitatut Matti Huurteen inventointikertomuksen kartasta.

Maastomerkintä: -

Pinta-ala: ehkä noin hehtaarin kolmannes.

Etäisyystieto: Muurlan kirkosta vajaa 3 km lounaaseen.

### OMISTAJATIEDOT

Alue/Rekisterikylä: Kistola 409

Tila: Antti RN:o 5:23 (501-409-0005-0023)

Omistaja: Jari Markku Saarniniemi

Osoite: Kistolantie 153, 25130 MUURLA

Lisätietoja:

### ARKISTOTIEDOT

Matti Huurteen inventointikertomuksessa v:lta 1965 numerolla 48.

Löydöt: KM 15944:1-10, piitä, kvartsiesineitä ja iskoksia

### INVENTOINTI 2002

Aika: 23.5.2002.

Löydöt: ei tallennettuja löytöjä.

Karttaotteet: n:o 5

Kuvat: KF 030176

### LYHYT KOHDEKuvaus

Peltolohko, jota rajoittaa koillisessa Muurlanjokeen laskeva sivupuro, etelässä Poramäentie ja lännessä Ojarannan pihalle vievä tie, jonka länsipuolella on Poramäen kallion jyrkkä rinne.

### TUTKIMUSKERTOMUS

#### Sijainti ja maasto:

Peltomaa laskeutuu tässä melko loivasti Muurlanjoelle eli Karhujoelle päin, sen (pää)uomalle on matkaa parisensataa metriä. Tämän löytöpaikan eteläpuolella oleva Poramäentie on vanhaa tien linjaa, siitä etelään on uutta Kiskontietä, jota ei näy vielä aiemman inventointikertomuksen karttapohjilla.

#### Kohteen kuvaus:

Maaperä on hiesua löysempää, Matti Huurteen inventointikertomuksen mukaan hiesumultaa. Pellon pinnassa oli jonkin verran kiviä. Oras oli kasvamassa, mutta tarkasteluolosuhteet olivat silti hyvät.

Havaitsin maassa kvartsinkimpaleen, jota en poiminut.

#### Luokitusehdotus:

2

Lisäyksiä:

## 39 Harimäki

Varsinais-Suomen vahvistettujen seutukaavojen yhdistelmässä v:lta 1996 huomioitu n:olla 663. Muinaisjäännösrekisterissä 501 01 0039 Harimäki.

### PERUSTIEDOT

MJ-tyyppi: asuinpaikka

Ajoitus: kivikautinen

Rauhoitusluokka: 2

Lukumäärä: 1

Peruskartta: 2021 11 SALO

P = 6696 600, i = 3293 700, z = n. 30

X = 6690 95 – 6691 00, y = 2459 30-40, z = n. 30

Koordinaattiselite: Peruskordinaateissa ääripisteet (N, S, W, E). Koordinaatit (x ja y) on mitattu Matti Huurteen inventointikertomuksen kartasta.

Maastomerkitä: -

Pinta-ala: ?

Etäisyystieto: Muurlan kirkosta vajaa 3 km etelään.

### OMISTAJATIEDOT

Alue/Rekisterikylä: Kistola 409

Tilat: Harimäki RN:o 1:54 (501-409-0001-0054), Tammela III RN:o 4:46 (501-409-0004-0046) ja Tammela II RN:o 4:55 (501-409-0004-0055).

Omistajat osoitteineen:

Harimäen: 1) Riitta Katriina Packalén; Läntinen Pitkätatu 16 a B 32, 20100 TURKU 2) Jyrki Tapio Packalen; Raatihuoneenkatu 5A 20, 24100 SALO 3) Jukka Karl Henrik Packalén; Haapatie 32, 24260 SALO 4) Neljäs omistajista, Katri Kyllikki Packalen, on kuollut vuonna 1998.

Tammela III:n ja Tammela II:n: Lauri Valdemar Mäenpää ja Siiri Annikki Mäenpää; Rauhalantie 38, 25130 MUURLA

Lisätietoja:

### ARKISTOTIEDOT

Matti Huurteen inventointikertomuksessa v:lta 1965 numerolla 49.

Löydöt: KM 15945, kvartsi-iskoksia. Jos vanhat löytötiedot olisivat tarkempia, ehkä myös KM 3187:10 tasataltta, voitaisiin lukea tämän asuinpaikan löytöihin.

### INVENTOINTI 2002

Aika: 6.6.2002.

Löydöt: -

Karttaotteet: n:o 5

Kuvat: KF 030233

### LYHYT KOHDEKuvaus

Tämä asuinpaikka on mäen etelärinteellä peltovainiolla lähellä pihamaita.

### TUTKIMUSKERTOMUS

#### Sijainti ja maasto:

Tämä asuinpaikka on pellolla noin 300 m Muurlanjoen eli Karhujoen eteläpuolella ja sijaitsee Rauhalanmäen jyrkästi etelään laskevalla rinteellä. Lähellä on useita pihamaita.

#### Kohteen kuvaus:

Kun kävin paikalla, pellossa oli oras. Katselin pellon reunoja tien laidalta. Maaperä on hiekkaa.

#### Luokitusehdotus:

2

#### Lisäyksiä:

## 40 Peltoniemi

Varsinais-Suomen vahvistettujen seutukaavojen yhdistelmässä v:lta 1996 huomioitu numerolla 652. Muinaisjäännösrekisterissä 501 01 0040 Peltoniemi.

### PERUSTIEDOT

MJ-tyyppi: asuinpaikka

Ajoitus: kivikautinen

Rauhoitusluokka: 2

Lukumäärä: 1

Peruskartta: 2021 11 SALO

P = 6696 050, i = 3293 200, z = 30-35

X = 6690 36-44, y = 2458 87-94, z = 30-35

Koordinaattiselite: Peruskoordinaateissa ääripisteet (N, S, W, E). Koordinaatit (x ja y) mitatut Matti Huurteen inventointikertomuksen kartasta.

Maastomerkitä: -

Pinta-ala: ehkä noin hehtaarin kolmannes

Etäisyystieto: Muurlan kirkosta 3 ½ km etelälounaaseen.

### OMISTAJATIEDOT

Alue/Rekisterikylä: Kaivonpyöli 406

Tila: Peltoniemi RN:o 1:20 (501-406-0001-0020)

Omistajat: Pertti Tapio Savolainen ja Kirsi Marja Savolainen

Osoite: Kaivonpyölintie 59, 25130 MUURLA

Lisätietoja: Tilan peltoja viljelee Kari Rantanen, osoite: Kaivonpyölintie, 25130 MUURLA (tieto Pertti Savolaiselta 6.6.2002.)

### ARKISTOTIEDOT

Matti Huurteen inventointikertomuksessa v:lta 1965 numerolla 50.

Löydöt: KM 15949:1-3, kvartsisiesine, kvartsi- ja kivi-iskoksia. Jos vanhat löytötiedot olisivat tarkempia, myös kourutalilta KM 6766:3, voitaisiin ehkä lukea tämän asuinpaikan löytöihin.

### INVENTOINTI 2002

Aika: 6.6.2002

Löydöt:

Karttaotteet: n:o 5

Kuvat: KF 030234

### LYHYT KOHDEKUVAUS

Peltolohko, jolta löydöt ovat, on pitkän länsi-itä-suuntaisen harjun pohjoisrinteellä, joka on entistä järvenrantaa. Asuinpaikka rajoittuu metsäkaistaleisiin, Peltoniemen pihamaahan ja Kaivonpyölintiehen.

### TUTKIMUSKERTOMUS

#### Sijainti ja maasto:

Tämän asuinpaikan vieressä olevan Peltoniemen osoite on Kaivonpyölintie 59. Rinne viettää juuri tällä kohti luoteeseen. Ylärinteen puolella on tässä peruskartan mukaan lähde ja on vedenottamokin.

#### Kohteen kuvaus:

Pellossa kasvoi orasta, katsoin sen reunoja pintalöytöjen varalta, en havainnut niitä. Maaperää pidin hiesuna.

#### Luokitusehdotus:

2

#### Lisäyksiä:

## 41 Lehti

Varsinais-Suomen vahvistettujen seutukaavojen yhdistelmässä v:lta 1996 huomioitu numerolla 678. Muinaisjäännösrekisterissä 501 01 0041 Lehti.

### PERUSTIEDOT

MJ-tyyppi: asuinpaikka

Ajoitus: kivikautinen

Rauhoitusluokka: 2

Lukumäärä: 1

Peruskartta: 2021 11 SALO

P = 6696 060, i = 3293 450, z = 25-30

X = 6690 43-48, y = 2459 08-16, z = 25-30

Koordinaattiselite: Peruskoordinaateissa ääripisteet (N, S, W, E). Koordinaatit (x ja y) on mitattu Matti Huurteen inventointikertomuksen kartasta.

Maastomerkitä: -

Pinta-ala: ehkä hehtaarin neljännes

Etäisyystieto: Muurlan kirkosta runsas 3 km etelälounaaseen.

### OMISTAJATIEDOT

Alue/Rekisterikylä: Kaivonpyöli 406

Tilat: Lehti RN:o 1:17 (501-406-0001-0017)

Omistaja: Reino Uljas Kallio

Osoitetta ei ollut käytetyssä tietokannassa.

Lisätietoja:

### ARKISTOTIEDOT

Matti Huurteen inventointikertomuksessa v:lta 1965 numerolla 51.

Löydöt: KM 15959:1-3, kourutalta, oikokirves, kvartsi-iskos. Muurlan museossa on vuonna 1963 ollut pieni nelisivuinen oikokirves, joka oli löytynyt Lehden talon maalta, talon länsipuolelta, (Matti Huurteen inventointikertomus, s. 77) sekin saattaa kuulua tämän asuinpaikan löytöihin.

### INVENTOINTI 2002

Aika: 17.5.2002.

Löydöt: -

Karttaotteet: n:o 5

Kuvat: KF 030153

### LYHYT KOHDEKUVAUS

Pitkän itä-länsi-suuntaisen harjun itäpuolella olevalla vainiolla lähellä metsän rajaa.

### TUTKIMUSKERTOMUS

#### Sijainti ja maasto:

Alle 100 m Kaivonpyölintien kaakkoispuolella ja alle 100 m etelään Lehden pihamaalta.

#### Kohteen kuvaus:

Käydessäni paikalla pellossa oli oras. En kävellyt sen joukkoon, joten en tainnut tulla aivan Matti Huurteen mainitsemien hiekkarinteellä olevien löytökohtien luokse.

#### Luokitusehdotus:

2

#### Lisäyksiä:

## 42 Ruohola

Varsinais-Suomen vahvistettujen seutukaavojen yhdistelmässä v:lta 1996 huomioitu numerolla 648. Muinaisjäännösrekisterissä 501 01 0042 Ruohola.

### PERUSTIEDOT

MJ-tyyppi: asuinpaikka

Ajoitus: kivikautinen

Rauhoitusluokka: 2

Lukumäärä: 1

Peruskartta: 2021 11 SALO

P = 6696 850, i = 3291 900, z = n. 40

X = 6691 10-16, y = 2457 54-58, z = n. 40

Koordinaattiselite: Peruskoordinaateissa ääripisteet (N, S, W, E). Koordinaatit (x ja y) on mitattu Matti Huurteen inventointikertomuksen kartasta.

Maastomerkinä: -

Pinta-ala: ehkä noin 30 X 50 m.

Etäisyystieto: Muurlan kirkosta runsas 3 ½ km lounaaseen.

### OMISTAJATIEDOT

Alue/Rekisterikylä: Pullola 414

Tila: Ruohola RN:o 1:53 (501-414-0001-0053)

Omistaja: Antti Johan Antero Alanne

Osoite: Kistolantie 121, 25130 MUURLA

Lisätietoja: Tilaa viljelee omistajan äiti Tiina Alanne, osoite samoin Kistolantie 121.

### ARKISTOTIEDOT

Matti Huurteen inventointikertomuksessa v:lta 1965 numerolla 52.

Löydöt: KM 15955, kvartsi-iskoksia.

### INVENTOINTI 2002

Aika: 17.5.2002.

Löydöt: -

Karttaotteet: n:o 8

Kuvat: KF 030155-030158

### LYHYT KOHDEKUVAAUS

Kvartsi-iskoksien löytöpaikka on etelään jyrkästi laskeutuvalla pellolla, jolla viljellään mansikkaa.

### TUTKIMUSKERTOMUS

#### Sijainti ja maasto:

Kvartsi-iskokset ovat löytyneet pellolta, jonka ylärinteen puoleinen reuna rajoittuu Vähätuvantiehen.

#### Kohteen kuvaus:

Matti Huurteen inventointikertomuksesta käy ilmi, että etelään viettävän pellon yläosasta, talosta noin 50 metriä itään, on löytynyt pari kvartsia. Käydessäni tässä maan pintaa oli vain vähän näkyvillä, mansikanviljelyn vuoksi. Rinne on hiekkamaata. Kohteesta etelään on järviuiviot: Alasjärven ranta on ennen järvenlaskua ollut noin 300 metriä etelään tästä kohteesta.

#### Luokitusehdotus:

2

#### Lisäyksiä:

Tiina Alanne kertoi tarvitsevana tien varteen pysäköintipaikan, ja kertoi haluavansa selvittää museoviraston kanssa, millä ehdoin hän voisi sen tehdä, joten neuvoin häntä soittamaan asiasta museoviraston aluevalvojalle.

## 43 Isotupa

Varsinais-Suomen vahvistettujen seutukaavojen yhdistelmässä v:lta 1996 huomioitu numerolla 649. Muinaisjäännösrekisterissä 501 01 0043 Isotupa.

### PERUSTIEDOT

MJ-tyyppi: asuinpaikka

Ajoitus: kivikautinen

Rauhoitusluokka: 2

Lukumäärä: 1

Peruskartta: 2021 11 SALO

P = 6696 850, i = 3292 170, z = n. 45

X = 6691 12-18, y = 2457 80-91, z = n. 45

Koordinaattiselite: Peruskoordinaateissa ääripisteet (N, S, W, E). Koordinaatit ovat mitatut Matti Huurteen inventointikertomuksesta. Vuoden 2002 inventointilöydöt ovat sillä tavoin rajatun alueen ulkopuolelta, mutta niitä ei ehkä niiden vähälukuisuuden vuoksi voida katsoa osoitukseksi asuinpaikan tunnettua suuremmasta laajuudesta. Ne voivat olla asuinpaikan ulkopuolelle kulkeutuneita.

Maastomerkintä: -

Pinta-ala: ehkä noin 40 X 80 m

Etäisyystieto: Muurlan kirkosta 3 ½ km lounaaseen.

### OMISTAJATIEDOT

Alue/Rekisterikylä: Pullola 414

Tilat: Isotupa RN:o 1:48 (501-414-0001-0048)

Omistajat: Pentti Johannes Lehtonen ja Maiju Kyllikki Lehtonen

Osoite: osoitetta ei ollut käytetyssä tietokannassa

Lisätietoja: Vuoden 2002 inventointilöydöt ovat sisarukset Toimelan (osoite: Vähätuvantie 38, 25130 MUURLA) omistaman Vähätuvan tilan (Pullolan kylässä) RN:o 2:13 maalta.

### ARKISTOTIEDOT

Matti Huurteen inventointikertomuksessa v:lta 1965 numerolla 53.

Löydöt: KM 15956, kvartsi-iskoksia

### INVENTOINTI 2002

Aika: 17.5.2002.

Löydöt: KM 33337, mahdollinen kvartsiesine tai kvartsiesineen katkelma, kivilaji-iskos, kvartsi-iskos.

Karttaotteet: n:o 8

Kuvat:

### LYHYT KOHDEKUVAUS

Löydöt ovat etelään laskeutuvilta pelloilta läheltä pihamaita

### TUTKIMUSKERTOMUS

#### Sijainti ja maasto:

Löytöpaikat ovat lähellä osoitteessa Vähätuvantie 36 olevia pihamaita. Pelto löytöpaikalla laskeutuu kohtalaisen jyrkästi etelään kohti entistä Alasjärven rantaa, joka on ennen järvenlaskua ollut korkeintaan kahdensadan metrin päässä näistä löytöpaikoista.

#### Kohteen kuvaus:

Entisiltä löytöpaikoilta en havainnut pintalöytöjä. Pellosta havaitsin kaksi iskosta ja mahdollisen kvartsiesineen sijainnista: p = 6696 720-750, i = 3292 360-370 (KM 33337) mennessäni lähellä olevalle mäelle, jossa on rautakautisen hautakummun jäännös (64).

#### Luokitusehdotus:

2

#### Lisäyksiä:

## 44 Kankarpyöli

Varsinais-Suomen vahvistettujen seutukaavojen yhdistelmässä v:lta 1996 huomioitu numerolla 653.  
Muinaisjäännösrekisterissä 501 01 0044 Kankarpyöli.

### PERUSTIEDOT

MJ-tyyppi: asuinpaikka

Ajoitus: osaksi kivikautinen osaksi rautakautinen? – Matti Huurteen inventointikertomuksessa on todettu yhden palan (KM 15958:3) muistuttavan rautakautista keramiikkaa, muun keramiikan lähinnä nuorakeramiikkaa.)

Rauhoitusluokka: 2

Lukumäärä: 1

Peruskartta: 2021 11 SALO

P = 6695 880, i = 3293 100, z = 55

X = 6690 18-22, y = 2458 78-83, z = 55

Koordinaattiselite: Peruskoordinaateissa ääripisteet (N, S, W, E). Koordinaatit on mitattu Matti Huurteen inventointikertomuksen kartasta.

Maastomerkitä: -

Pinta-ala: ehkä noin 30 X 40 m

Etäisyystieto: Muurlan kirkosta vajaa 4 km etelälounaaseen.

### OMISTAJATIEDOT

Alue/Rekisterikylä: Pullola 414

Tila: RN:o

Omistaja: Jäi erehdyksessä selvittämättä

Osoite:

Lisätietoja:

### ARKISTOTIEDOT

Matti Huurteen inventointikertomuksessa v:lta 1965 numerolla 54.

Löydöt: KM 15958:1-6, keramiikkaa, tasataltta, kvartssia, luuta.

### INVENTOINTI 2002

Aika: 17.5.2002.

Löydöt: -

Karttaotteet: n:o 5

Kuvat: KF 030152

### LYHYT KOHDEKuvaus

Kangasmaata tien vierellä.

### TUTKIMUSKERTOMUS

#### Sijainti ja maasto:

Metsämaastoa Kaivonpyölintien ja Suontien risteyksessä.

#### Kohteen kuvaus:

Tässä löydöt on joskus poimittu hiekkakuopan reunasta, nyt hiekkakuopan kohtaa ei erottunut. Tietä on voitu leventää tai sen oja syventää. En havainnut pintalöytöjä. Hiekkakuopan reunassa on v. 1963 ollut näkyvissä mahdollisesti suurikivisen lieden jäännöksiä.

#### Luokitusehdotus:

2

Lisäyksiä:

## 45 Prännäri

Varsinais-Suomen vahvistettujen seutukaavojen yhdistelmässä v:lta 1996 huomioitu numeroilla 434 ja 681.

Muinaisjäännösrekisterissä 501 01 0045 Prännäri.

### PERUSTIEDOT

MJ-tyyppi: asuinpaikka (löydöstä KM 10642 on maininta Matti Huurteen inventointikertomuksessa, että se vaikuttaa hautilöydöltä)

Ajoitus: kivikautinen

Rauhoitusluokka: 2

Lukumäärä: 1

Peruskartta: 2021 11 SALO

a) P = 6696 750, i = 3291 030, z = n. 35; X = 6690 98 – 6691 04, y = 2456 68-74, z = n. 35

b) P = 6696 590, i = 3290 970, z = n. 35; X = 6690 78-88, y = 2456 62-71, z = n. 35

c) P = 6696 600, i = 3290 840, z = n. 35; X = 6690 80-86, y = 2456 48-56, z = n. 35

Koordinaattiselite: Peruskoordinaateissa kolmen erillisen alueen ääripisteet (N, S, W, E), jotka ovat määritetyt Matti Huurteen inventointikertomuksen kartan mukaan, joskin b-kohteen suurempi x-koordinaatti on määritetty v. 2002:n inventointilöytöjen perusteella. Käytettävissäni ei ollut v:n 1979 kaivauskertomusta kokonaisuudessaan, joten en voinut ottaa huomioon sen kaivauksen antamaa tietoa asuinpaikan ulottuvuuksista.

Maastomerkinä: -

Pinta-ala: osien alat ehkä 40 X 80 m (c), 60 X 70 m (a) ja 60 X 90 m (b).

Etäisyystieto: Muurlan kirkosta 4 ½ km lounaaseen.

### OMISTAJATIEDOT

Alue/Rekisterikylä: Vähäpullola 420

Tilat:

a) Lottanpakka RN:o 1:29 (501-420-0001-0029)

b) Vähäpullola RN:o 1:19 (501-420-0001-0019)

c) Prännäri RN:o 1:25 (501-420-0001-0025)

Omistajat:

Lottanpakkian: Jouko Saarinen ja Marita Saarinen

Vähäpullolan: Antti Kalervo Helenius ja Marja Helena Helenius

Prännäriin: Antti Olavi Vahala

Osoitteet:

Saaristen: Noppilantie 338, 25130 MUURLA

Heleniusten: Tuohituntie 118, 25130 MUURLA

Vahalan: Noppilantie 100, 24130 SALO

Lisätietoja:

### ARKISTOTIEDOT

Matti Huurteen inventointikertomuksessa v:lta 1965 numerolla 55.

Esa Suominen kaivausselonteko v:lta 1979 (diar. 25.9.1979)

Löydöt: KM 10642:1-2, vasarakirves, tasataltta; 15951:1-4, kvartsi-iskoksia; 20595:1-25, kaivauslöytöjä; 20600:1-2, asuinpaikkalöytöjä. Salon yhteiskoulun kokoelmissa oleva tai ollut kourutaltta (Matti Huurteen mukaan ehkä löytynyt Lottanpakkian hiekkakuopan vaiheilta).

### INVENTOINTI 2002

Aika: 16.5.2002.

Löydöt: KM 33338, iskoksia

Karttaotteet: n:o 8

Kuvat: KF 030146

### LYHYT KOHDEKUVAUS

Löytöpaikat ovat pelloilla laajemmasta mäki-alueesta etelään pistävän harjanteen eri puolilla. Noppilantie on a:n ja kahden muun kohteen välillä. Mainitun harjanteen päällä on Lottanpakan talo.



## TUTKIMUSKERTOMUS

### **Sijainti ja maasto:**

Löytöpaikkojen vieressä niiden itäpuolella on yleinen uimapaikka tekolammessa, johon laskee Myllyoja. Maasto viettää a:n kohdalla itään, b:n ja c:n kohdalla etelään. Löytöpaikalta c on noin sata metriä entisen Alasjärven pohjoisrantaan.

### **Kohteen kuvaus:**

Täällä oleva hiekkakuoppa on peruskarttaan (painovuosi 1999) merkityssä laajuudessa täyttäen koko erillisen kiinteistölohkon.

#### Kohteen osa a:

Matti Huurteen mukaan maaperä olisi hiekkaa. Kävin tässä, en havainnut löytöjä.

#### Kohteen osa b:

Matti Huurteen inventointikertomuksen mukaan hietikkoista peltoa. Tätä asuinpaikan osaa lienee myös Noppilantien pohjoispuolella, josta löysin ja tallensin kaksi iskosta pellon pinnalta.

#### Kohteen osa c:

Tässä ajotie (merkitty v:n 1999 peruskartalle) kulkee etelään entistä järvenrantaa kohden. Sen ajotien uran länsipuolella huomasin iskoksia esiintymänä, joka näytti olevan pohjois-etelä-suunnassa noin 30 metriä läpimitaltaan. Esiintymä erottui aivan ajotien vierellä ja muutamia metrejä siitä länteen, mutta sen länsilaita saattaa olla jonkin verran kauempana tästä ajotiestä. Saman ajotien itäpuolella taas oli kesantoa, ja maan pinta oli paljolti kasvillisuuden peitossa. Niillä paikoin, missä iskoksia näkyi, maaperä näytti saviselta. Täältä en tallentanut iskoksia.

### **Luokitusehdotus:**

2

### **Lisäyksiä:**

## 46 Vähä-Pullola

Varsinais-Suomen vahvistettujen seutukaavojen yhdistelmässä v:lta 1996 huomioitu numerolla 665. Muinaisjäännösrekisterissä 501 01 0046 Vähä-Pullola.

### PERUSTIEDOT

MJ-tyyppi: asuinpaikka

Ajoitus: kivikautinen

Rauhoitusluokka: 2

Lukumäärä: 1

Peruskartta: 2021 11 SALO

P = 6696 500, i = 3291 570, z = n. 30

X = 6690 74-83, y = 2457 23-31, z = n. 30

Koordinaattiselite: Peruskoordinaateissa ääripisteet (N, S, W, E). Mitatut Matti Huurteen inventointikertomuksen kartasta. Seutukaavaliiton luettelossa on tämän kohteen sijainti ilmoitettu koordinaatteina, jotka viittaavat 300 metriä idemmäksi kuin inventointikertomuksen karttamerkintä.

Maastomerkintä: -

Pinta-ala: ehkä 60 X 70 m.

Etäisyystieto: Muurlan kirkosta runsas 4 km lounaaseen.

### OMISTAJATIEDOT

Alue/Rekisterikylä: Vähäpullola 420

Tilat: Vähäpullola RN:o 1:19 (501-420-0001-0019)

Omistajat: Antti Kalervo Helenius ja Marja Helena Helenius

Osoite: Tuohituntie 118, 25130 MUURLA

Lisätietoja:

### ARKISTOTIEDOT

Matti Huurteen inventointikertomuksessa v:lta 1965 numerolla 56.

Löydöt: KM 14960, reikäkivi, 15952, kvartsia. Jos vanhat löytötiedot olisivat tarkemmat, ehkä yksi Muurlan museoon tuotu reikäkivi voitaisiin myös lukea tämän asuinpaikan löytöihin (Matti Huurteen inventointikertomus, s. 44).

### INVENTOINTI 2002

Aika: En käynyt tällä kohteella inventoidessani. Se on aivan pihamaan vieressä, ja olisin halunnut tavata talonväkeä ennen löytöpaikoille menemistä, ja heitä en sattunut tapaamaan.

Löydöt:

Karttaotteet: n:o 8

Kuvat:

### LYHYT KOHDEKUVAUS

Löytöpaikat ovat pelloilla pihamaan lähellä matalalla kaakkoon pistävällä mäenharjanteella, jonka ulomman kärjen nimi on Iloniemi.

### TUTKIMUSKERTOMUS

**Sijainti ja maasto:**

Maasto laskeutuu löytöpaikoilla itään, kaakkoon ja etelään.

**Kohteen kuvaus:**

En käynyt löytöpaikoilla. Aiemmassa inventointikertomuksessa niitä on selostettu vain korkeussuhteitten osalta, mutta maaperän laadusta ei ole merkintöjä.

**Luokitusehdotus:**

2

**Lisäyksiä:**

## 47 Jäppi

Varsinais-Suomen vahvistettujen seutukaavojen yhdistelmässä v:lta 1996 huomioitu numeroilla 431 ja 680.

Muinaisjäännösrekisterissä 501 01 0047 Jäppi.

### PERUSTIEDOT

MJ-tyyppi: asuinpaikka

Ajoitus: kivikautinen

Rauhoitusluokka: 2

Lukumäärä: 1

Peruskartta: 2021 10 PERNIÖN ASEMA

P = 6695 540-650, i = 3291 010-430, z = 25-30.

Koordinaattiselite: Alue, jonka sisällä on kaksi asuinpaikan osaa. Niitten peruskordinaatit ovat:

X = 6689 81-89, y = 2456 73-85, z = n. 30

X = 6689 81-91, y = 2457 01-15, z = 25-30

Koordinaattiselite: Peruskordinaateissa ääripisteet (N, S, W, E). Koordinaatit (x ja y) on mitattu Matti Huurteen inventointikertomuksen kartasta.

Maastomerkintä: -

Pinta-ala: osien laajuus ehkä noin 60 X 100 m ja 50 X 150 m.

Etäisyystieto: Muurlan kirkosta 5 km lounaaseen.

### OMISTAJATIEDOT

Alue/Rekisterikylä: 421 Äijälä

Tilat: Jäppi RN:o 2:30 (501-421-0002-0030) ja Heinäkari II RN:o 2:37 (501-421-0002-037)

Omistaja: molempien tilojen omistaja on Antti Heinäkari

Osoite: Tuohituntie 204 A, 25130 MUURLA

Lisätietoja: Osoitetieto on saatu Heinäkarilta itseltään.

### ARKISTOTIEDOT

Tämän kohteen läntisempi osa on Matti Huurteen inventointikertomuksessa v:lta 1965 nimellä Jäppi ja numerolla 57. Itäisempi osa siinä on nimellä Heinäkari ja numerolla 58.

Löydöt: KM 15961:1-3, hioimen pala, kvartsia; KM 15962:1-6, piitä, hioimen paloja, kvartsia. Jos vanhat löytötiedot olisivat tarkempia, ehkä myös tasataltta KM 4409:1 voitaisiin lukea tältä asuinpaikalta löydetyksi.

### INVENTOINTI 2002

Aika: 16.5.2002

Löydöt: KM 33339, kvartsi-iskoksia ja piin siru

Karttaotteet: n:o 8

Kuvat:

### LYHYT KOHDEKuvaus

Seutukaavaliiton luettelossa tämän kohde on tunnuksella SU:2 merkittynä alueena nimellä Jäppi-Heinäkari ja SU-kohteena se on Äijälän nimellä. Ne nimitykset sisältävät kumpikin kaksi Matti Huurteen inventoimaa kohdetta, jotka ovat löytöpaikkoja laajan peltovainion matalilla kumpareilla.

### TUTKIMUSKERTOMUS

#### Sijainti ja maasto:

Löytöpaikat ovat vastakkaisilla puolin Tuohituntietä, toinen on etelään Heinäkarin pihamaasta.

Molemmilta on vain noin 200 m Alasjärven vanhaan etelärantaan.

#### Kohteen kuvaus:

Matti Huurre on todennut maaperän tässä hiesuksi. Kaikkialla oli orasta käydessäni paikalla. Joitakin irtolöytöjä havaitsin läheltä pientä viljelemätöntä saareketta, jonka laidan ylitse kulkee sähkölinja (merkitty v:n 1982 peruskarttalehdelle). Löytöpaikat olivat noin 25 m länteen sen saarekkeen länsilaidasta, ja nämä löytöpaikat (kohdassa p = 6695 600, i = 3290 880) ovat samalla noin 125 m länteen yllä peruskordinaatein ilmoitusta muinaisjäännöksen länsilaidasta. Mahdolliset myöhemmät löydöt voinevat selvittää sen, onko asuinpaikan osia tiedettyä lännempänä; toistaiseksi lienee paikallaan ottaa huomioon mahdollisuus, että havaitsemani löydöt olisivat asuinpaikan lähialueelle kulkeutuneita

hjalöytöjä. Niin ollen en ole tässä ilmoittanut asuinpaikalle aiemmasta tiedosta poikkeavia sijainnin määrityksiä.

**Luokitusehdotus:**

2

**Lisäyksiä:**

## 48 Kanturi

Varsinais-Suomen vahvistettujen seutukaavojen yhdistelmässä v:lta 1996 huomioitu numerolla 667. Muinaisjäännösrekisterissä 501 01 0048 Kanturi.

### PERUSTIEDOT

MJ-tyyppi: asuinpaikka

Ajoitus: kivikautinen

Rauhoitusluokka: 2

Lukumäärä: 1

Peruskartta: 2021 10 PERNIÖN ASEMA

P = 6695 060-160, i = 3293 320-420, z = n. 30

X = 6689 42-51, y = 2459 06-16, z = n. 30

Koordinaattiselite: Ääripisteet (N, S, W, E). Koordinaatit (x ja y) on mitattu Matti Huurteen inventointikertomuksen kartasta.

Maastomerkintä: -

Pinta-ala: puolen hehtaarin – hehtaarin välillä?

Etäisyystieto: Muurlan kirkosta runsas 4 km etelälounaaseen.

### OMISTAJATIEDOT

Alue/Rekisterikylä: Äijälä 421

Tila: Peurasuo RN:o 1:25 (501-421-0001-0025)

Omistaja: Antti Heinäkari

Osoite: Tuohituntie 204 A, 25130 MUURLA

Lisätietoja: Osoitetieto on saatu Heinäkariilta itseltään.

### ARKISTOTIEDOT

Matti Huurteen inventointikertomuksessa v:lta 1965 numerolla 59.

Löydöt: KM 15963:1-7, hioimen pala, kvartsisiesineitä ja iskoksia.

### INVENTOINTI 2002

Aika: 17.5.2002.

Löydöt: KM 33340, kvartsi-iskos ja mahdollinen kivilaji-iskos

Karttaotteet: n:o 9

Kuvat: KF 030151

### LYHYT KOHDEKUVAUS

Kanturin asuinrakennus oli autiona ja ehkäpä aivan luhistumaisillaankin. Se sijaitsee kaakkoon pistävän mäenharjanteen päällä pellon ja metsän rajassa. Löydöt ovat sen lähellä olevista pellon osista.

### TUTKIMUSKERTOMUS

#### Sijainti ja maasto:

Löytöpaikat ovat itään päin laskeutuvalla vainiolla, kuivatusta Pullassuonrahkasta 100-200 m länteen.

#### Kohteen kuvaus:

Maalaji on hiesua. Vainiolla oli orasta. Tarkasteluolosuhteita huononsi peltomaan kovapintaisuus.

Löydöt, jotka tallensin, ovat aiemmin tunnetun löytöalueen itälaidalta. Yksi iskos näkyi niitten löytöpaikan ja Kanturin pihan puolivälissä, sitä en tallentanut.

#### Luokitusehdotus:

2

#### Lisäyksiä:

## 49 Eskola

Varsinais-Suomen vahvistettujen seutukaavojen yhdistelmässä v:lta 1996 huomioitu numerolla 643. Muinaisjäännösrekisterissä 501 01 0049 Eskola.

### PERUSTIEDOT

MJ-tyyppi: asuinpaikka

Ajoitus: kivikautinen

Rauhoitusluokka: 2

Lukumäärä: 1

Peruskartta: 2023 02 MUURLA

P = 6696 370, i = 3294 830, z = n. 40

X = 6690 79-86, y = 2460 47-54, z = n. 40

Koordinaattiselite: Peruskoordinaateissa ääripisteet (N, S, W, E). Koordinaatit (x ja y) ovat mitatut Matti Huurteen inventointikertomuksen kartasta. Alla mainittava reikäkivi ja kvartsi voisivat viitata siihen, että hieman etelämpänä olisi toinen löytöalue, tai että jo tunnettu jatkuisi etelämmäs. Asiasta varmistuminen edellyttäisi kuitenkin useampien löytöjen toteamista, jollei niitä ilmene, reikäkivi ja kvartsi lienevät luettavissa asuinpaikalta kulkeutuneiksi hajalöydöiksi.

Maastomerkintä: -

Pinta-ala: pinta-alaa on vaikeata määrittää tunnettujen löytöjen perusteella

Etäisyystieto: Muurlan kirkosta vajaa 4 km etelään.

### OMISTAJATIEDOT

Alue/Rekisterikylä: Kaukola 408

Tilat: Eskola RN:o 4:17 (501-408-0004-0017)

Omistaja: Sari Oksanen

Osoite: Kaukolantie 381, 25130 MUURLA

Lisätietoja: tilan omistaja on myös sen viljelijä.

### ARKISTOTIEDOT

Matti Huurteen inventointikertomuksessa v:lta 1965 numerolla 60.

Löydöt: KM 15964:1-3, kvartsiesineitä ja iskoksia

### INVENTOINTI 2002

Aika: 14.5.2002

Löydöt: KM 33341, kvartsi-iskos

Karttaotteet: n:o 5

Kuvat: KF 030136-030139

### LYHYT KOHDEKUVAUS

Löytöpaikat ovat peltovainion ja pihamaan rajalla.

### TUTKIMUSKERTOMUS

#### Sijainti ja maasto:

Eskolan talon pihamaan lähetyvillä Kaukolantien länsipuolella. Vainio viettää pihamaan alapuolella luoteeseen ja länteen. Matti Huurteen inventointikertomuksen mukaan löydöt ovat tulleet hiesuisesta rinteestä talon koillispuolella olevasta pellostä.

#### Kohteen kuvaus:

Tässä löytöpaikalla minua opasti Pekka Lehtinen. Hän näytti Juha Oksasen löytämän reikäkiven, jota ei kumminkaan luvattu museoviraston kokoelmiin. Oksanen oli löytänyt reikäkiven kuivuria rakennettaessa vuonna 1999. Valokuvasin reikäkiven ja sen löytöpaikan. Kiven halkaisija on melko säännöllisesti kaikilta suunnilta noin 135 mm. Reiän läpimitta toisella lappeella on 18 mm ja toisella 40 mm, kiven paksuus on noin 40 mm. Kivilajia en osannut määrittää. Reikäkiven löytöpaikan koordinaatit ovat: p = 6696 170, i = 3294 810 (x = 6690 60, y = 2460 50). Aivan läheltä sitä poimin pellon laidalta kvartsin, se oli ehkä noin 20 m luoteeseen reikäkiven löytöpaikalta.

#### Luokitusehdotus:

2

#### Lisäyksiä:

## 50 Kylä-Havula

Varsinais-Suomen vahvistettujen seutukaavojen yhdistelmässä v:lta 1996 huomioitu numerolla 646. Muinaisjäännösrekisterissä 501 01 0050 Kylä-Havula.

### PERUSTIEDOT

MJ-tyyppi: asuinpaikka

Ajoitus: kivikautinen

Rauhoitusluokka: 2

Lukumäärä: 1

Peruskartta: 2023 01 TOIJA

P = 6695 310-360, i = 3294 570-650, z = 35

X = 6689 73-79, y = 2460 30-38, z = 35

Koordinaattiselite: Ääripisteet (N, S, W, E). Koordinaatit (x ja y) on mitattu Matti Huurteen inventointikertomuksen kartasta.

Maastrongintä: -

Pinta-ala: ehkä noin 50 X 70 m

Etäisyystieto: Muurlan kirkosta 4 km eteläkaakkoon.

### OMISTAJATIEDOT

Alue/Rekisterikylä: Kaukola 408

Tilat: Kylä-Havula RN:o 6 (501-408-0006-0000)

Omistaja: Taimi Tellervo Päivärinta

Osoite: omistajan osoitetta ei ollut käytetyssä tietokannassa.

Lisätietoja:

### ARKISTOTIEDOT

Matti Huurteen inventointikertomuksessa v:lta 1965 numerolla 61.

Löydöt: KM 15965:1-5, hioimen pala, kvartsiesineitä ja iskoksia; 16143, kourutaltoa; 17508:1-2, soikeateräinen kirves, taltan kappale. Mahdollisesti myös KM 3684:12, joka on tasatalta (Matti Huurteen inv. kert. 1965, s. 83).

### INVENTOINTI 2002

Aika: 21.5.2002.

Löydöt: -

Karttaotteet: n:o 10

Kuvat:

### LYHYT KOHDEKUVAUS

Pihamaan ja peltovainion rajakohtaa.

### TUTKIMUSKERTOMUS

#### Sijainti ja maasto:

Löytöpaikat ovat lounaaseen pistävän mäenharjanteen lounaiskärjessä peltovainion ja pihamaan rajoilla. Noin sata metriä lounaaseen tästä on Muurlanjokeen eli Karhujokeen laskevan sivupuron uoma.

#### Kohteen kuvaus:

En tavannut talonväkeä. Peltovainiolla kasvillisuus peitti näkyvyyden.

#### Luokitusehdotus:

2

Lisäyksiä:

## 51 Santasaari

Varsinais-Suomen vahvistettujen seutukaavojen yhdistelmässä v:lta 1996 huomioitu numerolla 647. Muinaisjäännösrekisterissä 501 01 0051 Santasaari.

### PERUSTIEDOT

MJ-tyyppi: asuinpaikka  
Ajoitus: kivikautinen  
Rauhoitusluokka: 2  
Lukumäärä: 1  
Peruskartta: 2023 01 TOIJA  
P = 6695 110-190, i = 3295 510-560, z = n. 50  
X = 6689 58-65, y = 2461 25-30, z = n. 50  
Koordinaattiselite: Ääripisteet (N, S, W, E).  
Maastomerkintä: -  
Pinta-ala: ehkä noin 40 X 50 m  
Etäisyystieto: Muurlan kirkosta 4 km eteläkaakkoon.

### OMISTAJATIEDOT

Alue/Rekisterikylä: Kaukola 408  
Tilat: Taka-Sorto RN:o 4:26 (501-408-0004-0026)  
Omistajat: Leena Marita Santasaari, Aino Matilda Santasaari ja Tuula Tellervo Santasaari  
Osoite: Aino Matilda Santasaaren: 25130 MUURLA. Muita osoitteita ei ollut käytetyssä tietokannassa.  
Lisätietoja: omistajat eivät itse viljele tilaa.

### ARKISTOTIEDOT

Matti Huurteen inventointikertomuksessa v:lta 1965 numerolla 62.  
Löydöt: KM 15966, kvartsi-iskoksia. Jos vanhat löytötiedot olisivat täydellisempiä, ehkä myös KM 3163:1, tasatalta, voitaisiin lukea tämän asuinpaikan löytöihin, se kun on läheisen Leppäkosken talon (ent. Lassilan torppa) maalta (Matti Huurteen inv. kert. 1965, s. 83).

### INVENTOINTI 2002

Aika: 21.5.2002.  
Löydöt: -  
Karttaotteet: n:o 10  
Kuvat:

### LYHYT KOHDEKUVAUS

Löytöpaikat ovat länteen laskevalla vainiolla tien vierellä.

### TUTKIMUSKERTOMUS

#### Sijainti ja maasto:

Tässä vainio viettää kohti Muurlanjokeen eli Karhujokeen laskevan sivupuron uomaa. Mustikkasuontie on heti löytöpaikkojen itäpuolella.

#### Kohteen kuvaus:

Käydessäni paikalla pellossa ei ollut orasta, se oli kesantona. Tarkasteluolosuhteet olivat hyvät. Maaperä on hiesua.

#### Luokitusehdotus:

2

#### Lisäyksiä:



## 52 Hankkaannummi

Varsinais-Suomen vahvistettujen seutukaavojen yhdistelmässä v:lta 1996 huomioitu numerolla 630. Muinaisjäännösrekisterissä 501 01 0052 Hankkaannummi.

### PERUSTIEDOT

MJ-tyyppi: asuinpaikka

Ajoitus: kivikautinen

Rauhoitusluokka: 2

Lukumäärä: 1

Peruskartta: 2023 02 MUURLA

P = 6704 300, i = 3295 540, z = n. 50

X = 6698 73-76, y = 2460 81-85, z = n. 50

Koordinaattiselite: Peruskoordinaateissa ääripisteet (N, S, W, E). Koordinaatit (x ja y) mitatut Matti Huurteen inventointikertomuksen kartasta.

Maastomerkinä: -

Pinta-ala: Pinta-alaa on vaikeata sanoa

Etäisyystieto: Muurlan kirkosta runsas 5 km pohjoiseen.

### OMISTAJATIEDOT

Alue/Rekisterikylä: Järvi 405

Tilat: Ketomäki II RN:o 4:5 (501-405-0004-0005)

Omistaja: Taisto Juhani Litsilä

Osoite: Koskelantie 65, 25130 MUURLA

Lisätietoja:

### ARKISTOTIEDOT

Matti Huurteen inventointikertomuksessa v:lta 1965 numerolla 194.

Löydöt: KM 16330:1-3, kvartssia; 16502:1-3, kvartssia

### INVENTOINTI 2002

Aika: 31.5.2002.

Löydöt: KM 33343, kvartsi-iskoksia

Karttaotteet: n:o 1

Kuvat: KF 030204-030206

### LYHYT KOHDEKUVAUS

Löytöpaikka on metsää kasvavassa rakentamattomassa mäenrinteessä, ja sen yli kulkee kärrytie.

### TUTKIMUSKERTOMUS

#### Sijainti ja maasto:

Maaperä on tässä hiekkaa, rinne viettää itään. Mäellä on harvahkoa mäntyvaltaista sekametsää. Maan pintaa peittää paljolti joko sammal tai ruohikko. Maan pinnassa ei ollut näkyvillä suuria lohkaraita Hankkaantiestä haarautuva tie menee asuinpaikan ylitse mäelle.

#### Kohteen kuvaus:

Kärrytielle oli tässä ajettu kattotiilen paloja ja kivimursketta. Huomasin kärrytien pohjoisessa reunaleikkauksessa kohdan (sijainti: p = 6704 290, i = 3295 510, z = 50 eli: x = 6698 75, y = 2460 83, z = 50), jossa hiekka näytti olevan värjäytynyttä parin metrin matkalla. Kaivoin hieman värjäytynyttä kohtaa lastalla, ja sain siitä pian esille kaksi kvartsi-iskosta. Kaivamani kohta oli noin 55 m Hankkaantien ja kärrytien risteyksestä ylärinteeseen. Tämä asuinpaikka saattaa olla suurimmalta osaltaan verraten hyvin säilynyt, ja voi olla parhaiten säilynyt Muurlasta tähän mennessä löydettyistä kivikautisista asuinpaikoista.

#### Luokitusehdotus:

2

Lisäyksiä:

## 53 Mäntylä

Varsinais-Suomen vahvistettujen seutukaavojen yhdistelmässä v:lta 1996 huomioitu numerolla 656.  
Muinaisjäännösrekisterissä 501 01 0053 Mäntylä.

### PERUSTIEDOT

MJ-tyyppi: asuinpaikka

Ajoitus: kivikautinen

Rauhoitusluokka: 2

Lukumäärä: 1

Peruskartta: 2021 11 SALO

P = 6701 400, i = 3294 250, z = 40-45

X = 2459 70, y = 2459 70, z = 40-45

Koordinaattiselite: Koordinaatit seutukaavaliiton julkaisun mukaan.

Maastomerkintä: -

Pinta-ala: ?

Etäisyystieto: Muurlan kirkosta 2½ km pohjoisluoteeseen.

### OMISTAJATIEDOT

Alue/Rekisterikylä: Suoloppi 418

Tila: Mäntylä RN:o 1:1 (501-418-0001-0001)

Omistajat: Joonas Viljanen, Tuomas Viljanen, Eero Lehtiö, Sanni Sulonen ja Emmi Sulonen

Osoite: Eero Lehtiön: Kajalankatu 9, 24100 SALO; muiden osoitteita ei tainnut olla käyttämässäni tietokannassa

Lisätietoja:

### ARKISTOTIEDOT

Matti Huurteen inventointikertomuksessa v:lta 1965 numerolla 199.

Löydöt: KM 16328 kvartsipala

### INVENTOINTI 2002

Aika: 5.6.2002.

Löydöt: -

Karttaotteet: n:o 4

Kuvat: KF 030223

### LYHYT KOHDEKUVAUS

Löytö on tieltä läheltä Mäntylän pihamaata.

### TUTKIMUSKERTOMUS

#### Sijainti ja maasto:

Löytöpaikka on tiellä, joka on pihamaan ja vainioiden vierellä ja korkean kallioisen mäen juurella.

#### Kohteen kuvaus:

Käydessäni tässä Eino Lehtiö äesti peltoa. Pellon pintaa oli helppoa tarkastella. Mitään muinaisuuteen viittaavaa en havainnut.

#### Luokitusehdotus:

Ellei lisää löytöjä havaita, niin tämä kohde voitaisiin mielestäni määrittää paremminkin irtolöytöpaikaksi kuin asuinpaikaksi.

#### Lisäyksiä:

## 54 Koski 1

Varsinais-Suomen vahvistettujen seutukaavojen yhdistelmässä v:lta 1996 huomioitu numerolla 670 ja nimellä Myllypelto.

Muinaisjäännösrekisterissä 501 01 0054 Koski 1.

### PERUSTIEDOT

MJ-tyyppi: asuinpaikka

Ajoitus: kivikautinen

Rauhoitusluokka: 2

Lukumäärä: 1

Peruskartta: 2023 02 MUURLA

P = 6702 110, i = 3295 960, z = n. 30

X = 6696 55-60, y = 2461 34-40, z = n. 30

Koordinaattiselite: Peruskoordinaateissa ääripisteet (N, S, W, E). Koordinaatit (x ja y) on mitattu Matti Huurteen inventointikertomuksen kartasta.

Maastomerkintä: -

Pinta-ala: ?

Etäisyystieto: Muurlan kirkosta runsas 3 km pohjoiskoilliseen.

### OMISTAJATIEDOT

Alue/Rekisterikylä: Koski 410

Tila: Eriksberg RN:o 5:0 (501-410-0005-0000)

Omistaja: Matti Johannes Soini

Osoite: Koskentie 131 D, 25130 MUURLA

Lisätietoja:

### ARKISTOTIEDOT

Matti Huurteen inventointikertomuksessa v:lta 1965 numerolla 201.

Löydöt: KM 16326:1-4, piitä, kvartsia, liusketta, hioimen pala.

### INVENTOINTI 2002

Aika: 20.5.2002.

Löydöt:

Karttaotteet: n:o 4

Kuvat: KF 030238

### LYHYT KOHDEKUVAUS

Kivikautinen asuinpaikka pellolla Ruotsalanjoen pohjoisrannan harjanteella. Samalla harjanteella on lännempänä Kosken eli Eriksbergin kartanon päärakennus.

### TUTKIMUSKERTOMUS

#### Sijainti ja maasto:

Löydöt ovat harjun laelta pellosta noin 200 m itään Eriksbergin pihan rakennuksista.

#### Kohteen kuvaus:

Syysviljan oras esti näkyvyyttä käydessäni tässä. Maa on savea tai hiesua. Kuljin löytöpaikalle kylvökseen jääneitä kapeita pyöränuria myöten. Havaitsin yhden ruusukvartsin ennestään tunnetulla löytöpaikalla. Jätin sen maahan. Pellolla näytti olevan melkoisen runsaasti vettä tihkuva lähteensilmäke.

#### Luokitusehdotus:

2

#### Lisäyksiä:

## 55 Granbacka

Varsinais-Suomen vahvistettujen seutukaavojen yhdistelmässä v:lta 1996 huomioitu numerolla 634. Muinaisjäänösrekisterissä 501 01 0055 Granbacka.

### PERUSTIEDOT

MJ-tyyppi: asuinpaikka

Ajoitus: kivikautinen

Rauhoitusluokka: 2

Lukumäärä: 1

Peruskartta: 2023 02 MUURLA

P = 6701 900, i = 3295 820, z = 45-50

X = 6696 36, y = 2461 24, z = 45-50

Koordinaattiselite: Koordinaatit seutukaavaliiton julkaisusta.

Maastomerkintä: -

Pinta-ala: ?

Etäisyystieto: Muurlan kirkosta 3 km pohjoiskoilliseen.

### OMISTAJATIEDOT

Alue/Rekisterikylä: Koski 410

Tila: Granbacka RN:o 1:17 (501-410-0001-0017)

Omistajat osoitteineen: Bo Valter Eriksson (Mäyränkatu 7 A, 24100 SALO) ja Jan Christian Eriksson (Alastuvankuja 2 A 6, 24100 SALO).

Lisätietoja:

### ARKISTOTIEDOT

Matti Huurteen inventointikertomuksessa v:lta 1965 numerolla 202.

Löydöt: KM 16324:1-2, kvartsia.

### INVENTOINTI 2002

Aika: 20.5.2002.

Löydöt: -

Karttaotteet: n:o 4

Kuvat: KF 030161-030162

### LYHYT KOHDEKUVAAUS

Tässä on korkean Koskimäen jyrkästi koilliseen kohti Ruotsalanjokea laskevaa rinnettä, jolla kulkee Koskentie ja jolla on pihamaata, peltoa, ja metsää.

### TUTKIMUSKERTOMUS

#### Sijainti ja maasto:

Koskimäen rinteellä Koskentien varrella, ja alle 100 m:n etäisyydellä Ruotsalanjoesta, joka on pohjoiseen tästä löytöpaikasta.

#### Kohteen kuvaus

Mäenrinne on ylempänä hietikkoa, alempana vainiolla hiesua. En havainnut merkkejä muinaislöydöistä. Aiemmat löydökset, joita on verraten vähän, ovat tasoitetusta pihamaasta. Mielestäni tätä kohdetta ei niiden perusteella voitane suinkaan varauksitta katsoa muinaisjäänökseksi.

#### Luokitusehdotus:

2

Lisäyksiä:

## 56 Knuutinpelto

Varsinais-Suomen vahvistettujen seutukaavojen yhdistelmässä v:lta 1996 huomioitu numerolla 636. Muinaisjäännösrekisterissä 501 01 0056 Knuutinpelto.

### PERUSTIEDOT

MJ-tyyppi: asuinpaikka

Ajoitus: kivikautinen

Rauhoitusluokka: 2

Lukumäärä: 1

Peruskartta: 2023 02 MUURLA

P = 6701 020, i = 3295 180, z = n. 35-40

X = 6695 42-53, y = 2460 63-69, z = n. 35-40

Koordinaattiselite: Peruskoordinaateissa ääripisteet (N, S, W, E). Koordinaatit (x ja y) on mitattu Matti Huurteen inventointikertomuksen kartasta.

Maastomerkinä: -

Pinta-ala: ehkä noin 50 X 100 m.

Etäisyystieto: Muurlan kirkosta 2 km pohjoiseen.

### OMISTAJATIEDOT

Alue/Rekisterikylä: Ranta 416

Tila: Kaarla RN:o 1:104 (501-416-0001-0104)

Omistaja: Turkka Tamminen

Osoite: Rannantie 110, 25130 MUURLA

Lisätietoja: Tilan omistaja on myös sen viljelijä.

### ARKISTOTIEDOT

Matti Huurteen inventointikertomuksessa v:lta 1965 numerolla 204.

Löydöt: KM 16757:1-4, hiotun kiviesineen siru, kaksi hioimen palaa (?), kivilaji-iskos, seitsemän kvartsi-iskosta. Arvid Kuusolan kirjeen (9.5.1965) mukaan Rannan Knuutinpellolla, Knuutin puutarhan ja järvenrannan välissä olevan hietakumpareen kohdilta, on eräs Uno Ruohonen löytänyt maata muokatessaan kiviesineen, jonka oli heittänyt pois.

Kirje 28.4.1965.

### INVENTOINTI 2002

Aika: 24.5.2002.

Löydöt: KM 33344, kiviesine, mahdollisesti historiallisen ajan verkonpaino

Karttaotteet: n:o 4

Kuvat: KF 030180

### LYHYT KOHDEKUVAUS

Ylisjärven itärannan peltoa lähellä pihamaita.

### TUTKIMUSKERTOMUS

#### Sijainti ja maasto:

Knuutin asuinrakennuksen ja Ylisjärven välisellä peltolohkolla.

#### Kohteen kuvaus:

Käydessäni paikalla pellossa oli pitkä oras, joka peitti näkyvyyttä. Maalaji on savea. Poimin tunnistamattoman kiviesineen pellon järven puoleisesta laidasta; sen kivikautisuus ei ole varma, vaan se voi olla myöhempi verkopaino.

#### Luokitusehdotus:

2

#### Lisäyksiä:

## 57 Koski 2

Varsinais-Suomen vahvistettujen seutukaavojen yhdistelmässä v:lta 1996 huomioitu nimellä Taponpelto ja numerolla 671.

Muinaisjäännösrekisterissä 501 01 0057 Koski 2.

### PERUSTIEDOT

MJ-tyyppi: asuinpaikka

Ajoitus: kivikautinen

Rauhoitusluokka: 2

Lukumäärä: 1

Peruskartta: 2023 02 MUURLA

P = 6702 120, i = 3295 580, z = 27,5-40

X = 6696 53-65, y = 2460 92 -2461 07, z = 27,5-40

Koordinaattiselite: Peruskoordinaateissa ääripisteet (N, S, W, E). Koordinaatit (x ja y) on mitattu Matti Huurteen inventointikertomuksen kartasta.

Maastomerkintä: -

Pinta-ala: ehkä 100 m X 130 m.

Etäisyystieto: Muurlan kirkosta runsas 3 km pohjoiseen.

### OMISTAJATIEDOT

Alue/Rekisterikylä: Koski 410

Tila: Eriksberg RN:o 5:0 (501-410-0005-0000)

Omistaja: Matti Johannes Soini

Osoite: Koskentie 131 D, 25130 MUURLA

Lisätietoja:

### ARKISTOTIEDOT

Matti Huurteen inventointikertomuksessa v:lta 1965 nimellä Taponpelto ja numerolla 206.

Löydöt: KM 16759:1-18, tasataltan teräsirpale, kirveen teelmä (?), kiviesineiden sirpaleita, piiesineitä ja -iskoksia, kvartsiesineitä ja -iskoksia.

### INVENTOINTI 2002

Aika: 20.5. ja 10.6.2002.

Löydöt: ei tallennettuja

Karttaotteet: n:o 4

Kuvat: KF 030237

### LYHYT KOHDEKUVAUS

Peltolohkolla, jota rajoittaa Ruotsalanjoki, Koskentie, Koskimäki ja Ylisjärvi.

### TUTKIMUSKERTOMUS

#### Sijainti ja maasto:

Sijaitsee Ylisjärven itärannalla ja Ruotsalanjoen eteläpuolella aivan jokisuussa. Tästä etelään on korkea Koskimäki.

#### Kohteen kuvaus:

Pellossa oli orasta yhdessä lohkossa, toisessa lohkossa ei ollut. Maalaji savea. Havaittiin useita kvartsi-iskoksia, niitä en tallentanut. Pellon pinnassa oli lähteen silmän tapainen.

#### Luokitusehdotus:

2

#### Lisäyksiä:

## 58 Riiehenpelto

Varsinais-Suomen vahvistettujen seutukaavojen yhdistelmässä v:lta 1996 huomioitu numerolla 669. Muinaisjäänösrekisterissä 501 01 0058 Riiehenpelto.

### PERUSTIEDOT

MJ-tyyppi: asuinpaikat

Ajoitus: kivikautinen

Rauhoitusluokka: 2

Lukumäärä: 1

Peruskartta: 2023 02 MUURLA

P = 6702 420, i = 3295 370, z = 25-30

X = 6696 84-91, y = 2460 73-82, z = 25-30

Koordinaattiselite: Peruskoordinaateissa ääripisteet (N, S, W, E). Koordinaatit (x ja y) on mitattu Matti Huurteen inventointikertomuksen kartasta.

Maastomerkintä: -

Pinta-ala: ?

Etäisyystieto: Muurlan kirkosta 3 ½ km pohjoiseen.

### OMISTAJATIEDOT

Alue/Rekisterikylä: Koski 410

Tila: Eriksberg RN:o 5:0 (501-410-0005-0000)

Omistaja: Matti Johannes Soini

Osoite: Koskentie 131 D, 25130 MUURLA

Lisätietoja:

### ARKISTOTIEDOT

Matti Huurteen inventointikertomuksessa v:lta 1965 numerolla 207.

Löydöt: KM 16760:1-5 piin siru, kvartsikeratofyyriä, kaksi käyttäjälkistä kvartssia ja seitsemän kvartsi-iskosta.

### INVENTOINTI 2002

Aika: 20.5.2002.

Löydöt: -

Karttaotteet: n:o 4

Kuvat: KF 030236

### LYHYT KOHDEKUVAUS

Ylisjärven rantapeltoa valtatie 1:n ja Ruotsalanjoen välillä.

### TUTKIMUSKERTOMUS

#### Sijainti ja maasto:

Nämä löydöt ovat vainiolla olevalta matalalta loivasti kohoavalta kumpareelta noin 300-400 m länteen Kosken eli Eriksbergin kartanon pihasta.

#### Kohteen kuvaus:

Kun kävin paikalla, tässä vainion pinta oli kuohkeaksi muokattuna, maalaji on hiesua.

Tarkasteluolosuhteet olivat hyvät, orasta ei ollut.

#### Luokitusehdotus:

2

#### Lisäyksiä:

## 59 Koivumäki

Varsinais-Suomen vahvistettujen seutukaavojen yhdistelmässä v:lta 1996 tämä on osana kohdetta 436 ja toisaalta myös osana kohdetta 683.

Muinaisjäännösrekisterissä 501 01 0059 Koivumäki.

### PERUSTIEDOT

MJ-tyyppi: Hautaröykkiöt

Ajoitus: pronssikausi

Rauhoitusluokka: 1

Lukumäärä: 2

Peruskartta: 2023 02 MUURLA

Merkitty peruskartalle: ylempänä sijaitseva on merkitty v:n 1999 peruskartalle

P = 6699 230, i = 3295 260, z = 62; X = 6693 66, y = 2460 81, z = 62

P = 6699 140, i = 3295 270, z = 46-47; X = 6693 59, y = 2460 83, z = 46-47

Koordinaattiselite: Koordinaatit (x ja y) Karhunhammas 14:n mukaan ja (z) karttaotteelta, joka kaiketi oli otettu kaavoituksen pohjakartasta.

Maastomerkintä: Viitta, jossa lukee ”Pronssikautinen hautaraunioalue” opastaa läheisen nuorisotalon pihasta röykkiölle vievälle 150 m pitkälle polulle, jota viitoittavat puupaalut, joissa on vihreäksi maalattu pää.

Pinta-ala:

Etäisyystieto: Muurlan kirkosta ½ km koilliseen.

### OMISTAJATIEDOT

Alue/Rekisterikylä:

Tilat: Yrjälä RN:o 3:155 (501-415-0003-0115)

Omistaja: Muurlan kunta

Osoite:

Lisätietoja: Luullakseni matalammalla sijaitseva röykkiö on yksityisen maalla, mutta minulla ei ole siitä varmaa tietoa.

### ARKISTOTIEDOT

Kaivaus v. 1888 (Theodor Schwindt; tutkimuskertomus 12.9.1888.)

Anna-Liisa Hirviluodon 7/2 1962 päivätyssä tarkastuskertomuksessa n:o 2.

Matti Huurteen inventointikertomuksessa v:lta 1965 numeroilla 156-157.

Tarkastanut Ulla Kallberg 22.7.1981 (Hautaraunion rekisteröintilomakkeet Turun yliopiston arkeologian oppiaineen arkistossa).

Tässä on museoviraston hoitokohde, josta on Satu Mikkosen-Hirvosen 21.4.1999 päivätyt hoitosuunnitelma.

Löydöt: -

### INVENTOINTI 2002

Aika: 5.6.2002

Löydöt:

Karttaotteet: n:o 5

Kuvat: -

### LYHYT KOHDEKUVAUS

Hiidenkiukaista toinen on Koivumäen laella ja toinen saman mäen kaakkoisrinteen alaosassa. Koivumäen luoteisrinne ulottuu oikeastaan Ylisjärven rantaan asti.

### TUTKIMUSKERTOMUS

#### Sijainti ja maasto:

Koivumäki on niillä kohdilla, missä Muurlanjoki eli Karhujoki laskee Ylisjärveen.

#### Kohteen kuvaus:

Koska tästä kohteesta on muutoinkin runsaasti tietoa, en käyttänyt sen tarkasteluun erityisen paljon aikaa. Mäen laella olevan röykkiön läpimitat ovat Karhunhammas 14:n mukaan 9,8 m ja 9,5 m, korkeus 1,3 m. Mäen juurella olevan röykkiön läpimitat ovat samassa lähteessä 6,0 ja 5,0 m, korkeus 0,4 m.

Etsin myös epämääräistä kivikasaa, joka oli ollut Koivumäen pohjoislaidalla. Kuturmäentie 3:ssa olevan pihamaan lähellä, Kuturmäentien ulkokaarteiden puolella, oli kivikkoa kahtena pienenä ja



epämääräisenä rykelmänä noin kaksi metriä pohjoiseen Kuturmäentien reunasta. En saanut selvyyttä, oliko niissä juuri sen epämääräisen kivikasan kiviä, jonka on mainittu olleen mäen pohjoislaidalla. En tavannut lähitalojen asukkaita.

**Luokitusehdotus:**

Luokka 1 kahden varman röykkiön osalta; Kuturmäentie 3:n kivikoille en ehdottaisi näillä tiedoin mitään luokkaa.

**Lisäyksiä:** Th. Schvindt on vuonna 1888 todennut, että Koivumäen etelärinteellä olisi ollut luontainen kiviraunio, se on ollut ehkä toinen niistä, jotka Appelgren on maininnut kirjessään 29.3.1888 (Matti Huurteen inventointikertomus, s. 86.).

## 60 Kuturmäki 1

Varsinais-Suomen vahvistettujen seutukaavojen yhdistelmässä v:lta 1996 tämä on osana kohdetta 436 ja osana kohdetta 683.

Muinaisjäänösrekisterissä 501 01 0060 Kuturmäki 1.

### PERUSTIEDOT

MJ-tyyppi: hautaröykkiöt

Ajoitus: pronssikautinen

Rauhoitusluokka: I

Lukumäärä: muinaisjäänösrekisterin mukaan 5 (Karhunhampaan mukaan 6, ja niistä eteläisin on sama, jonka Matti Huurre on huomionnut epävarmana röykkiönä. Karhunhampaassa tämän röykkiöryhmän eteläisimmän röykkiön peruskordinaatit ovat 6693 32 ja 2461 05)

Peruskartta: 2023 02 MUURLA

Merkitty v:n 1999 peruskartalle kahdella muinaisjäänöksen merkillä, jotka osoittavat kumpikin kahden lähekkäin olevan röykkiön sijaintipaikkaa.

P = 6699 050, y = 3295 360, z = 46; X = 6693 50, y = 2460 92, z = 46

P = 6699 020, y = 3295 400, z = 57; X = 6693 48, y = 2460 96, z = 57

P = 6699 020, y = 3295 420, z = 58; X = 6693 48, y = 2460 98, z = 58

P = 6698 940, y = 3295 450, z = 57; X = 6693 39, y = 2461 01, z = 57

P = 6698 920, y = 3295 480, z = 58; X = 6693 38, y = 2461 03, z = 58

Koordinaattiselite: Kaikki x- ja y-koordinaatit ovat mitatut uudehkolta suurimittakaavaiselta karttaotteelta, joka lienee otettu kaavoituksen pohjakartasta, mihin sen tekijä on merkinnyt hiidenkiukaat.

Maastomerkinä: kaksi muinaisjäänöskilpeä (v. 1963)

Pinta-ala:

Etäisyystieto: Muurlan kirkosta vajaa kilometri itään.

### OMISTAJATIEDOT

Alue/Rekisterikylä: 415 Pyöli

Tilat: ainakin Kuturmäki, RN:o 3:128 (501-415-0003-0128) ja Yrjälä RN:o 3:155 (501-415-0003-0115); tiedot kolmannen tilan omistuksesta puuttuvat, johtuen siitä, että en huomannut niitä etsiä tietokannasta samalla kuin muita. (Röykkiöistä kaksi eteläisintä on Kuturmäen tilan maalla, muut Yrjälän maalla, lukuun ottamatta pohjoisinta, joka on kolmannen tilan maalla.)

Omistajat: Kuturmäen: Matti Soini,

Yrjälän: Muurlan kunta

Osoitteet: Soinin: Koskentie 131 D, 25130 MUURLA

Lisätietoja:

### ARKISTOTIEDOT

Appelgrenin kaivaus v. 1886 (Kaivauskertomusta ei ollut löytynyt aiemman inventoinnin aikoihin, se puuttune.). Samalta vuodelta on Appelgrenin pohjapiirros rauniosta Kuturmäen pohjoisimmasta rauniosta ”mäen alemmalla penkereellä” (Tallessa v:n 1965 tiedon mukaan. Piirrosta en etsinyt esiin.).

Anna-Liisa Hirviluodon tarkastuskertomus, päivätty 7.2.1962, tarkastus oli tapahtunut 17.10.1961.

Matti Huurteen inventointikertomuksessa v:lta 1965 numeroilla 158-162 (myös yksi numerotta mainittu kivikko on siinä huomioitu, kts, selostetuksen loppupuolella).

Tarkastanut Ulla Kallberg 22.7.1981. (Hautaraunion rekisteröintilomakkeet Turun yliopiston arkeologian oppiaineen arkistossa)

Löydöt: KM 2500:11, palaneita luita

### INVENTOINTI 2002

Aika: 5.6.2002.

Löydöt:

Karttaotteet: n:o 5

Kuvat: -

### LYHYT KOHDEKuvaus

Pohjois-eteläsuuntaisella kallioisella metsää kasvavalla Kuturamäellä.

## TUTKIMUSKERTOMUS

**Sijainti ja maasto:**

Kuturamäestä alle 100 m lounaaseen on Muurlanjoen eli Karhujoen uoma. Kuturamäen ja Muurlanjoen välillä on pellolla asuinpaikka-aluetta (27 Kuturmäki 2). Koordinaatteja on tarkennettu aiemman inventoinnin alkuperäisaineistossa ja Karhunhammas-julkaisussa ilmoitettuihin.

**Kohteen kuvaus:**

Koska näistä röykkiöistä on entuudestaan saatavilla tarkkoja mittoja ja muita tietoja, en tehnyt niistä nyt seikkaperäisiä muistiinmerkintöjä käydessäni niitä katsomassa.

X = 6693 50, y = 2460 92, z = 46 (Anna-Liisa Hirviluodon tarkastuslonteossa vuodelta 1962 raunio numero 3. Vuoden 1963 inventointinnumero 158.)

Kiviröykkiö, joka on läntisin ja samalla pohjoisin kaikista näistä yhdellä ja samalla mäellä olevista viidestä tai kuudesta röykkiöstä; tämä sijaitsee mäenrinteen keskivaiheilla tai ehkä paremminkin sen alaosassa, asuinrakennuksen pihamaalla. Matti Huurre on arvellut tämän röykkiön olevan sama, jota Hjalmar Appelgrenin vuonna 1886 tekemä pohjapiirros esittää. Samalla Huurre on maininnut, että tässä olisi ollut toinenkin röykkiö, joka olisi hävinnyt tietymättömiin. Appelgren on vuonna 1886 tutkinut Kuturamäen röykkiöistä pohjoisimman, ja siitä oli silloin löytynyt poltettuja luita ohuesta hiekkakerroksesta (A. M. Tallgrenin ”Varsinais-Suomen esihistoria”, s. 150.). Silloin löydetty luut ovat Kansallismuseon kokoelmassa numerolla KM 2500:11. Tästä asuinrakennuksen pihamaalla olevasta ja osaksi säilyneestä röykkiöstä on otettu kiviä pystytettäessä sähköpylvästä sen vierelle. Röykkiön päällä on ollut kanatarha vuoden 1963 inventoinnin aikana. Röykkiön pituus on Karhunhammas 14 -julkaisun mukaan 8,2 m, leveys 7,8 m ja korkeus 0,6 m, kts. jäljempänä kohta ”Lisäyksiä”. Maasto laskeutuu röykkiön sijaintipaikalla länteen päin kohti Muurlanjoen eli Karhujoen uomaa.

X = 6693 48, y = 2460 98, z = 58 (Anna-Liisa Hirviluoto 1962, raunio 4c. Vuoden 1963 inventointinnumero 159.)

Matala raunionpohja kalliolla, Matti Huurteen sille ilmoittamat läpimitat ovat noin 4 X 4 m. Tässä röykkiössä on ollut muinaisjäännöskilpi, kuinka kilven laita oli käydessäni, siitä en tullut tehneeksi muistiinpanoja. Karhunhampaassa on ilmoitettu sijainnissa 6693 45, 2461 00 olevan röykkiön, millä tarkoitetaan tätä; se selviää Lounaisrannikon hautarauniot -projektin alkuperäisaineistosta. (Karhunhampaassa on ilmoitettu sillä kohtaa olevan röykkiön läpimitoiksi 4,7 X 3,0 m, korkeus 0,2 m.). Lounaisrannikon hautarauniot -projektin antama tunnus: 501-13-0159-5.

X = 6693 48, y = 2460 96, z = 57 (Anna-Liisa Hirviluoto 1962, raunio 4d. Vuoden 1963 inventointinnumero 160.)

Matala latomus kalliolla edellisestä noin 20 metriä länteen, Matti Huurteen sille ilmoittamat läpimitat ovat noin 5 X 2 m. Karhunhampaassa on ilmoitettu sijainnissa 6693 45, 2460 99 olevan röykkiön, millä tarkoitetaan tätä; se selviää Lounaisrannikon hautarauniot -projektin alkuperäisaineistosta. (Karhunhampaassa on ilmoitettu sillä kohtaa olevan röykkiön läpimitoiksi 5,7 X 2,5 m, korkeus 0,1 m.). Lounaisrannikon hautarauniot -projektin antama tunnus: 501-13-0160-7.

X = 6693 39, y = 2461 01, z = 57 (Anna-Liisa Hirviluoto 1962, raunio 4b. Vuoden 1963 inventointinnumero 161.)

Matala ja hajanainen raunion pohja edellisestä noin 50 m:n etäisyydellä. Sijaitsee kalliolla. Matti Huurteen tälle raunion pohjalle ilmoittamat läpimitat ovat noin 8 X 2 m. Karhunhampaassa on ilmoitettu sijainnissa 6693 35, 2461 03 olevan röykkiön, millä tarkoitetaan tätä; se selviää Lounaisrannikon hautarauniot -projektin alkuperäisaineistosta. (Karhunhampaassa on ilmoitettu sillä kohtaa olevan röykkiön läpimitaksi 7,4 m, sen pituutta ja leveyttä ei ole mitattu erikseen; korkeus 0,2 m.). Lounaisrannikon hautarauniot -projektin antama tunnus: 501-13-0161-8.

X = 6693 38, y = 2461 03, z = 58 (Anna-Liisa Hirviluoto 1962, raunio 4a. Vuoden 1963 inventointinnumero 162.)

Raunio kalliolla edellisestä 15 m kaakkoon, Matti Huurteen sille ilmoittamat läpimitat ovat noin 7 X 4 m. Tässä röykkiössä on ollut muinaisjäännöskilpi, oliko kilpeä siinä käydessäni, siitä en tullut tehneeksi muistiinmerkintää. Karhunhampaassa on ilmoitettu sijainnissa 6693 34, 2461 04 olevan röykkiön, millä tarkoitetaan tätä; se selviää Lounaisrannikon hautarauniot -projektin alkuperäisaineistosta. (Karhunhampaassa on ilmoitettu sillä kohtaa olevan röykkiön läpimitoiksi 7,8 X 4,6 m, korkeus 0,4 m.). Lounaisrannikon hautarauniot -projektin antama tunnus: 501-13-0162-9.

Matti Huurteen inventointikertomuksen mukaan edellisestä noin 20 metriä eteläkaakkoon oli Kuturmäen korkeimmalla kohdalla vähäistä kivikkoa. Sen Huurre on katsonut ehkä merkitsevän sitä, että siellä olisi ollut vare, joka olisi tullut hävitetyksi. Samalla hän on todennut tämän kivikon kuitenkin hyvin epävarmaksi varen jäännökseksi. Karhunhampaassa on ilmoitettu sijainnissa  $x = 6693\ 32$ ,  $y = 2461\ 05$  olevan röykkiön, millä on tarkoitettu samaa kivikkoa; se selviää Lounaisrannikon hautarauniot -projektin alkuperäisaineistosta. Tätä kivikkoa tai röykkiötä on Ulla Kallberg oman tarkastuskäyntinsä perusteella pitänyt ihmistyönä. Karhunhampaassa on ilmoitettu tämän kohteen läpimitoiksi  $3,4 \times 2,1$  m, korkeudeksi 0,1 m. Hautaraunion rekisteröintilomakkeessa oli sen tunnuksen paikalla merkintä ”501-13-0000-0?”.

**Luokitusehdotus:**

1

**Lisäyksiä:**

Kuten edeltä käy ilmi, Karhunhammas 14:ssa mainitut koordinaatit eroavat tässä ilmoittamistani niin, että niistä saatava paikanmääritys eroaa neljän röykkiön osalta kymmeniä metrejä niistä, jotka mittasin saatavilla olleelta karttaotteelta. Yhdessä Karhunhampaan sijaintitiedoista näyttäisi olevan selvä virhe, sillä yhden röykkiön peruskoordinaattipariksi on merkitty  $x = 6693\ 49$ ,  $y = 2460\ 83$ , mikä viittaa mäen juurelle pellon päähän. Hautaraunion rekisteröintilomakkeen mukaan niillä koordinaateilla on tarkoitettu sitä röykkiötä, jonka Matti Huurre on inventoinut numerolla 158, ja jonka y-koordinaatti on paremminkin 2460 92. Tämä röykkiö on hautaraunion rekisteröintilomakkeessa tunnuksella 501-13-0158-4.

## 61 Pyymäki

Varsinais-Suomen vahvistettujen seutukaavojen yhdistelmässä v:lta 1996 ei nähdäkseen huomioitu. Muinaisjäännösrekisterissä 501 01 0061 Pyymäki.

### PERUSTIEDOT

MJ-tyyppi: hautaröykkiö

Ajoitus: pronssikautinen

Rauhoitusluokka: muinaisjäännösrekisterin mukaan 2/3

Lukumäärä: 2?

Peruskartta: 2021 11 SALO

P = 6699 130, i = 3294 270, z = n. 75

X = 6693 52, y = 2459 82, z = n. 75

Koordinaattiselite: Koordinaatit (x ja y) muinaisjäännösrekisterin mukaan.

Maastomerkintä: -

Pinta-ala:

Etäisyystieto: Muurlan kirkosta runsas ½ km länteen.

### OMISTAJATIEDOT

Alue/Rekisterikylä: Muurla 411

Tilat: Isotalo RN:o 3:60 (501-411-0003-0060)

Omistaja: Muurlan Evankelisen Opiston säätiö

Osoite: osoitetta ei ollut käytetyssä tietokannassa.

Lisätietoja:

### ARKISTOTIEDOT

A. Björck: Kiinteitä Muinaisjäännöksiä Halikon kihlakunnassa. Suomen Muinaismuisto-Yhdistyksen aikakauskirja VI, s. 38.

Kaivaus 1886 (Hjalmar Appelgren).

V. J. Kallion kertomus Muurlan muinaisjäännösten tarkastuksesta kesäkuussa 1910 (julkaistu teoksessa "Kotipitäjäni Muurla" sivuilla 24-26).

Matti Huurteen inventointikertomuksessa v:lta 1965 numerolla 163.

Tarkastanut Ulla Kallberg 22.7.1981. (Hautaraunion rekisteröintilomakkeet Turun yliopiston arkeologian oppiaineen arkistossa)

Löydöt: Kaivauksella on löytynyt röykkiöstä hiukan luuta ja hiiltä. (A. M. Tallgren, Varsinais-Suomen esihistoria, s. 150) Muutoin samalta mäeltä on löydetty rautamiekka tuppineen ja jonkinlainen litistynyt kaatonokalla ja korvilla varustettu messinkiesine; kumpikaan esine ei ole tullut kokoelmiin (Matti Huurteen inventointikertomus, sivut 91, 102 ja 122).

### INVENTOINTI 2002

Aika: 13.5.2002

Löydöt:

Karttaotteet: n:o 5

Kuvat:

### LYHYT KOHDEKuvaus

Jyrkkärinteinen rakentamaton kalliainen mäki.

### TUTKIMUSKERTOMUS

#### Sijainti ja maasto:

Korkealla kallioisella mäellä Muurlan kirkonkylän talojen lähellä.

#### Kohteen kuvaus:

Pyymäki on Pyymäentien ja Suolopintien alkupään välillä oleva rakentamaton mäki. Siellä on ollut kaksi pientä vareiksi kutsuttua kiviröykkiötä. Ne olivat olleet rikki revityt jo vuonna 1883 ilmestyneen Suomen Muinaismuisto-Yhdistyksen aikakauskirja VI:n mukaan. (mt, s. 38.). Pyymäen juurella olevassa paikassa, melkein notkossa, on tutkittu vuonna 1886 kiviröykkiö. Siitä oli löydetty kolme samankeskistä kivikehää ja laattakiviarkku, luuta ja hiiltä (Tallgren, "Varsinais-Suomen esihistoria", s. 150.). Edellä mainitun V. J. Kallion käydessä Muurlassa vuonna 1910 Pyymäen röykkiöt olivat olleet siinä määrin rikki raastetut, että hän oli saattanut todeta Pyymäeltä vain yhden paikan, missä saattoi päätellä ennen ollen kiviröykkiön.

*vt. Kohde 76 Syyliksen k.*

Nykytilanne mäellä taitaa vastata ehkäpä tarkalleenkin sitä, minkä jo V. J. Kallio totesi. Käydessäni Pyymäellä en erottanut siellä mitään selvää röykkiötä. Kallion korkeimmasta laesta etelään päin olevassa kohdassa, jossa kalliolla on pienellä alalla pintakasvillisuutta, on sammalen, heinikon yms. peitossa kivikkoa, joka saattaa olla vähäinen jäännös röykkiöstä. Kivet siinä näyttivät olevan pääasiassa 15-50 cm läpimitaltaan. Samalla kohtaa näkyi myös kaksi-kolme 0,8-1,2 m:n läpimittaista kiveä tai kallion nokkaa. Kivikon muoto ja ulottuvuudet eivät kunnolla erotu pintakasvillisuudelta, kivikon läpimitta on ehkä 8 m:n luokkaa. Näistä kivistä 21 metriä suuntaan 294 astetta oli kallioon upotettuna keltapäinen rautapultti, joka oli tehty ehkä kolmiomittauksen merkkipisteeksi. Kallion päällä ei näkynyt paljonkaan irtokiviä. Mäellä kasvaa matalaa harvaa männikköä.

Matti Huurre on todennut inventointikertomuksessaan sivulla 92 Arvid Kuusolan ilmoittaneen kirjeessään 29/10 1961, että Pyymäen nimi olisi ollut aikoinaan *Pyhämäki*. Pyymäellä olevaa kiveystä on käytetty helavalkean alustana. Mäen alla on kansanperinteen mukaan Syytinkoukar-niminen uhripaikka (78). Pertti Lehtinen Muurlasta kertoi minulle 15.5.2002 nähneensä lapsuudessaan rautarenkaan kiilattuna Pyymäellä kallioon sen etelä-länsireunalla.

**Luokitusehdotus:**

2

**Lisäyksiä:**

## 62 Varemäki

Varsinais-Suomen vahvistettujen seutukaavojen yhdistelmässä v:lta 1996 huomioitu numerolla 659. Muinaisjäännösrekisterissä 501 01 0062 Varemäki.

### PERUSTIEDOT

MJ-tyyppi: hautaröykkiö

Ajoitus: pronssikautinen

Rauhoitusluokka: 1

Lukumäärä: 1

Peruskartta: 2021 11 SALO

Merkitty peruskartalle: merkitty v:n 1999 peruskarttalehdelle

P = 6698 770, i = 3293 950, z = 75

X = 6693 15, y = 2459 52, z = 75

Koordinaattiselite: Koordinaatit muinaisjäännösrekisterin mukaan.

Maastomerkintä: muinaisjäännöskilpi.

Pinta-ala:

Etäisyystieto: Muurlan kirkosta vajaa kilometri länteen.

### OMISTAJATIEDOT

Alue/Rekisterikylä: Muurla 411

Tilat: Nikula RN:o 1:33 (501-411-0001-0033)

Omistajat: Raimo Olavi Rietz, Kaarina Elisabet Rietz ja Hannu Jalmari Rietz

Osoitteet:

Raimo Olavi Rietzin: Arolankuja 6, 25130 MUURLA;

muiden: Nikulantie 30, 25130 MUURLA

Lisätietoja:

### ARKISTOTIEDOT

A. Björck: Kiinteitä Muinaisjäännöksiä Halikon kihlakunnassa. Suomen Muinaismuisto-Yhdistyksen aikakauskirja VI, s. 38.

V. J. Kallion kertomus Muurlan muinaisjäännösten tarkastuksesta kesäkuussa 1910 (julkaistu teoksessa ”Kotipitäjäni Muurla” sivuilla 24-26).

Tark. Anna-Liisa Hirviluoto 17.10.1961, tarkastuskertomus päivätty 7.2.1962.

Matti Huurteen inventointikertomuksessa v:lta 1965 numerolla 164.

Tarkastanut Ulla Kallberg 22.7.1981. (Hautaraunion rekisteröintilomake Turun yliopiston arkeologian oppiaineen arkistossa)

Löydöt:

### INVENTOINTI 2002

Aika: 13.5.2002

Löydöt: -

Karttaotteet: n:o 5

Kuvat: KF 030128-030130

### LYHYT KOHDEKUVAUS

Korkealla rakentamattomalla kallioisella mäellä.

### TUTKIMUSKERTOMUS

#### Sijainti ja maasto:

Röykkiö Varemäellä, joka on korkea mäki aivan Muurlantien eteläpuolella.

#### Kohteen kuvaus:

Tässä kallion korkeimmalla laella on pengotun kivikasan pohja. Mittasin sen suurimmaksi läpimitaksi pohjois-etelä-suunnassa 7,0 m ja itä-länsi-suunnassa 5,7-6,9 m. Kivikkoa on ehkä röykkiöstä purettu ja heiteltu hajalleen. Röykkiön nykyistä korkeutta on vaikeata arvioida. Röykkiössä tavallinen kivikoko on läpimitaltaan rajoissa 0,15-0,9 m. Kivet ovat yleensä pyörityneitä. Vaikutti, että kooltaan suurimpia kiviä oli järjestetty röykkiössä rakenteeksi koskapa yhdessä kohden niitä oli vierekkäin siten, että niiden suuremmat pitkät sivut tulivat kuin yhdelle ja samalle ympyrän kaarelle, jolle myös näytti

osuvan röykkiön vastakkaisella laidalla kaksi suurta kiveä. Siten näytti, että rikitusta kehärakenteesta olisi tässä jäljellä yksi pitempi ja yksi aivan lyhyt suurista kivistä muodostuva kaari. Kehän halkaisija olisi voinut olla näitten kaarien perusteella lähes samaa luokkaa kuin jäljellä olevan röykkiön pohjan läpimitat ovat. Muinaisjäännöksen merkkikilpi on yhdessä niistä kivistä, joitten hahmotin kuuluvan pitempään kahdesta kehän jäännöksestä.

A. Björckin mukaan Varemäellä olisi ollut kaksi pientä vareiksi sanottua kiviroukkiota, muutoin on tietoja vain yhdestä. Matti Huurre on pohtinut, että mäen laiteilla joillakin paikoin oleva luontainen kivikko olisi antanut aiheen mainintaan kahdesta vareesta.

Varemäellä on paljon avokallion pintoja, niiden välipaikat ovat sammal- ja jäkäläpeitteisiä; puusto on harvaa, kasvaa matalia mäntyjä ja koivuja.

Vain 20 m:n päässä tästä röykkiöstä on uhrikivi (78). Inventoinnissa löytyi Varemäen lounaisrinteeltä raudansulatuspaikka (74) ja kivikautinen asuinpaikka (75).

**Luokitusehdotus:**

1

**Lisäyksiä:**



## 63 Toramäki

Varsinais-Suomen vahvistettujen seutukaavojen yhdistelmässä v:lta 1996 huomioitu numerolla 433. Muinaisjäännösrekisterissä 501 01 0063 Toramäki. Tätä mäkeä on nimetty myös Kuoppalanmäeksi, Krouvinmäeksi, Poramäeksi ja Santaahnenmäeksi. Ehkä myös nimillä Pellonpäällystämäki ja Kuoppamäki on tarkoitettu tätä mäkeä. (Matti Huurteen inventointikertomus, s. 93.).

### PERUSTIEDOT

MJ-tyyppi: hautaröykkiöt

Ajoitus: pronssikausi

Rauhoitusluokka: 1

Lukumäärä: 8

Peruskartta: 2021 11 SALO

Merkitty peruskartalle: vuoden 1999 peruskarttalehdellä on kolme merkkiä, jotka osoittavat seuraavista ensiksi mainitun yksittäisen röykkiön sekä kahden kolmen röykkiön ryhmän paikan

P = 6697 460, i = 3292 510, z = 82,5; X = 6693 78, y = 2458 15, z = 82,5 (siinä 1 röykkiö)

P = 6697 410, i = 3292 540, z = 82,5; X = 6693 74, y = 2458 17, z = 82,5 (siinä 3 röykkiötä)

P = 6697 360, i = 3292 550, z = 80; X = 6693 68, y = 2458 19, z = 80 (siinä 3 röykkiötä)

P = 6697 250, i = 3292 850, z = 77,5; X = 6693 59, y = 2458 50, z = 77,5 (siinä 1 röykkiö)

Koordinaattiselite: Itäisimmän röykkiön koordinaatit ovat maastohavaintoni mukaan, muut peruskarttalehden muinaisjäännösten merkkien mukaan.

Maastomerkintä: kaksi muinaisjäännöskilpeä (1963), polku, joka on viitoitettu vihreäpäisin puupaaluin

Pinta-ala:

Etäisyystieto: Muurlan kirkosta 3 km lounaaseen.

### OMISTAJATIEDOT

Alue/Rekisterikylä: Kistola 409

Tila: Antti RN:o 5:23 (501-409-0005-0023)

Omistaja: Jari Markku Saarniniemi

Osoite: Kistolantie 153, 25130 MUURLA

Lisätietoja:

### ARKISTOTIEDOT

A. Björck: Kiinteitä Muinaisjäännöksiä Halikon kihlakunnassa. Suomen Muinaismuisto-Yhdistyksen aikakauskirja VI, s. 38.

Hjalmar Appelgrenin kaivaus vuonna 1885, ehkä tämän kohteen pohjoisimmassa röykkiössä (Matti Huurteen inventointikertomus, s. 95.).

V. J. Kallion kertomus Muurlan muinaisjäännösten tarkastuksesta kesäkuussa 1910 (julkaistu teoksessa "Kotipitäjäni Muurla" sivuilla 24-26).

Tark. Anna-Liisa Hirviluoto 17.10.1961.

Matti Huurteen inventointikertomuksessa v:lta 1965 numeroilla 165-172.

Tarkastanut Ulla Kallberg 22.7.1981. (Hautaraunion rekisteröintilomakkeet Turun yliopiston arkeologian oppiaineen arkistossa)

Nämä röykkiöt ympäristöineen kuuluvat museoviraston hoitokohteisiin.

Muinaisjäännöksen hoitosuunnitelma: Muurla Poramäki.

Löydöt: poltettuja luita ja hiiltä vuoden 1885 kaivauksilla (mm. A. M. Tallgren, Varsinais-Suomen esihistoria, ss. 150-151.).

### INVENTOINTI 2002

Aika: 6.6.2002.

Löydöt: -

Karttaotteet: n:o 8

Kuvat: KF 030227-030228

### LYHYT KOHDEKuvaus

Hiidenkiukaita melkoisen laajalla kallioalueella Kiskontien pohjoispuolella.

## TUTKIMUSKERTOMUS

### Sijainti ja maasto:

Röykkiöt ovat Porämäen maastossa korkeilla kallioilla, joitten eteläpuolella rinne laskeutuu jyrkästi etelään päin. Hieman kauempana etelän suunnalla on viljelysmaaksi tehtyä kuivatun Alasjärven pohjaa ja muita Muurlanjoen eli Karhujoen varren peltovainioita.

### Kohteen kuvaus:

Koska näistä röykkiöistä on entuudestaan saatavilla tarkkoja mittoja ja muita tietoja, en tehnyt niistä nyt seikkaperäisiä muistiinmerkintöjä.

**Pohjoisin röykkiö:** ( $X = 6693\ 78$ ,  $y = 2458\ 15$ ,  $z = 82,5$ )

Anna-Liisa Hirviluodon tarkastuskertomuksessa tunnuksella **6d**. Matti Huurteen inventointikertomuksessa numerolla **165**; ja siinä Huurre on ilmoittanut tämän raunion kooksi noin  $7\ X\ 7\ X\ \frac{1}{2}$  metriä, samalla todeten myös raunion keskellä olleen näkyvissä arkun ja merkkejä kehästä. Hänen mukaansa tämä olisi Appelgrenin tutkima röykkiö, josta oli löytynyt laattakivinen arkku, kivikehiä ja luita. Rauhoituskilpi mainittu v. 1965. Karhunhammas 14:ssä tämän koordinaateiksi on merkitty:  $x = 6693\ 78$ ,  $y = 2458\ 13$  (mitoiksi on siinä ilmoitettu  $7,8\ X\ 7,8\ X\ 0,9$  m). Lounaisrannikon hautarauniot -projektin antama tunnus: 501-13-0165-2.

**Pohjoisempi kahdesta kolmen röykkiön ryhmästä:** ( $X = 6693\ 74$ ,  $y = 2458\ 17$ ,  $z = 82,5$ )

– Röykkiö. Anna-Liisa Hirviluodon tarkastuskertomuksessa tunnuksella **6a**. Matti Huurteen inventointikertomuksessa numerolla **166**, ja siinä tämän röykkiön läpimitaksi on ilmoitettu 9 m. Kohde 166 on noin 22 m etelälounaaseen kohteesta 165. Huurre pitää mahdollisena, että tässä olisi penkominen voinut sulauttaa kaksi vierekkäin sijainnutta röykkiötä yhdeksi. Karhunhammas 14:ssä tämän koordinaateiksi on merkitty:  $x = 6693\ 76$ ,  $y = 2458\ 13$  (mitoiksi on siinä ilmoitettu  $13,0\ X\ 8,5\ X\ 1,1$  m.). Lounaisrannikon hautarauniot -projektin antama tunnus: 501-13-0166-3.

– Hajallaan oleva raunio. Anna-Liisa Hirviluodon tarkastuskertomuksessa tunnuksella **6b**. Matti Huurteen inventointikertomuksessa numerolle **167** merkitty hajallaan oleva 6 m:n läpimittainen raunio. Kohde 167 on noin 5 m kaakkoon kohteesta 166. Karhunhammas 14:ssä tämän koordinaateiksi on merkitty:  $x = 6693\ 75$ ,  $y = 2458\ 13$  (mitoiksi taas on siinä ilmoitettu  $6,0\ X\ 5,8\ X\ 0,4$  m.). Lounaisrannikon hautarauniot -projektin antama tunnus: 501-13-0167-4.

– Puoliksi hajotettu raunio. Anna-Liisa Hirviluodon tarkastuskertomuksessa tunnuksella **6c**. Matti Huurteen inventointikertomuksessa numerolla **168**, siinä tämän röykkiön kooksi on ilmoitettu  $4\ X\ 4$  m. Keskellä on ollut näkyvissä puolet arkusta, tätä röykkiötä on hajotettu pahoin. Kohde 168 on 5 m kaakkoon kohteesta 167. Karhunhammas 14:ssä tämän koordinaateiksi on merkitty:  $x = 6693\ 74$ ,  $y = 2458\ 14$  (mitoiksi on siinä ilmoitettu  $6,2\ X\ 3,1\ X\ 0,4$  m.). Lounaisrannikon hautarauniot -projektin antama tunnus: 501-13-0168-5.

**Eteläisempi kahdesta kolmen röykkiön ryhmästä:** ( $X = 6693\ 68$ ,  $y = 2458\ 19$ ,  $z = 80$ )

- Suuri raunio. Anna-Liisa Hirviluodon tarkastuskertomuksessa tunnuksella **6e**. Matti Huurteen inventointikertomuksessa numerolla **169**, siinä tämän röykkiön on todettu olevan pahasti hajotettu, läpimitaltaan noin 8 metriä. Rauhoituskilvestä maininta v. 1965. Kohde 169 on noin 50 m eteläkaakkoon kohteesta 168. Karhunhammas 14:ssä tämän koordinaateiksi on merkitty:  $x = 6691\ 70$ ,  $y = 2458\ 16$ . Lounaisrannikon hautarauniot -projektin antama tunnus: 501-13-0169-6.

- Raunio. Matti Huurteen inventointikertomuksessa numerolla **170**, jossa tämän röykkiön on sanottu olevan pieni ja hajallinen. Kohde 170 on noin 10 m länteen kohteesta 169. – Joko tämä tai numero 171 puuttuu Anna-Liisa Hirviluodon tarkastuskertomuksesta – niistä jompikumpi on tunnuksella 6f.

- Raunio. Matti Huurteen inventointikertomuksessa numerolla **171**, jossa sen on sanottu olevan samanlainen hajallaan oleva raunio kuin numerolla 170 merkitty. Kohde 171 on 7 m lounaaseen kohteesta 170. - Joko tämä tai numero 170 puuttuu Anna-Liisa Hirviluodon tarkastuskertomuksesta – niistä jompikumpi on tunnuksella 6f.

Lounaisrannikon hautarauniot -projektin perusaineistossa on numerot 170 ja 171 huomioitu yhdellä ja samalla lomakkeella, jolle on merkitty kohteen sijainniksi:  $x = 6691\ 70$ ,  $y = 458\ 15$ . Karhunhammas 14:ssä on siihen sijaintiin merkitylle kohteelle merkitty pituudeksi 19,5 m ja leveydeksi 12,0 m.

Lounaisrannikon hautarauniot -projektin antama tunnus sille on: 501-13-0170-8.

**Eteläisin ja samalla itäisin röykkiö:** ( $X = 6693\ 59$ ,  $y = 2458\ 50$ ,  $z = 77,5$ )

Matti Huurteen inventointikertomuksessa numerolla **172**. Siinä on sanottu tämän röykkiön olevan noin 10 m läpimitaltaan ja 1 m korkeudeltaan. Karhunhammas 14:ssä tämän koordinaateiksi on merkitty:  $x = 6693\ 63$ ,  $y = 2458\ 45$ ; mikä viittaa saman mäen laelle, johon yllä oleva koordinaattiparikin. Mitoiksi Karhunhampaassa on ilmoitettu  $14,0\ X\ 13,8\ X\ 1,6$  m. Lounaisrannikon hautarauniot -projektin antama tunnus on: 501-13-0172-0.

### Luokitusehdotus:

1

### Lisäyksiä:

## 64 Riiehenmäki

Varsinais-Suomen vahvistettujen seutukaavojen yhdistelmässä v:lta 1996 huomioitu numerolla 664. Muinaisjäännösrekisterissä 501 01 0064 Riiehenmäki.

### PERUSTIEDOT

MJ-tyyppi: hautapaikat: hautaröykkiö

Ajoitus: rautakausi

Rauhoitusluokka: 2

Lukumäärä: 1

Peruskartta: 2021 11 SALO

P = 6696 680, i = 3292 580, z = 35

X = 6691 02, y = 2458 26, z = 35

Koordinaattiselite: Koordinaattien (x ja y) määrittäminen perustuu mittanauhalla tekemääni mittaukseen.

Maastomerkintä: -

Pinta-ala:

Etäisyystieto: Muurlan kirkosta runsas 3 km lounaaseen.

### OMISTAJATIEDOT

Alue/Rekisterikylä: Pullola 414

Tilat: Vähätupa, RN:o on 2:13 (501-414-0002-0013)

Omistajat: Sisarukset Toimela

Osoite: Vähätuvantie 38, 25130 MUURLA

Lisätietoja:

### ARKISTOTIEDOT

Matti Huurteen inventointikertomuksessa v:lta 1965 numerolla 173.

Löydöt: KM 15957:1-6, palanutta luuta, keramiikkaa

### INVENTOINTI 2002

Aika: 17.5. ja 6.6.2002

Löydöt: -

Karttaotteet: n:o 8

Kuvat: KF 030159-60, KF 030229-030232

### LYHYT KOHDEKUVAUS

Laajemmalta mäkialueelta kaakkoon pistävällä mäenselällä, jonka ylitse vie kärrytie ja jota peltovainiot ympäröivät.

### TUTKIMUSKERTOMUS

#### Sijainti ja maasto:

Tässä on vainion keskellä luoteis-kaakko-suuntainen mäenselkä, jonka harjanne on viljelemätön, ja jossa on suurehko lautainen lato tai muu sellainen rakennus. Mäenselkää pitkin kulkee kärrytie Ylistuvan ja Vähätuvan pihojen suunnalta Muurlanjoen eli Karhujen rantaan. Ennen Alasjärven kuivaamista tässä mainittu harjanne on ollut järven pohjoisrannalla aivan joen suussa.

#### Kohteen kuvaus:

Hautaraunion jäännös rajoittuu mainitun ajotien pohjoislaitaan. Mäenharjanteella ennen ollut riihi on purettu, ja siitä on jäljellä sementtinen kulkusilta. Tien reunaleikkauksen kohdalla hautaraunion kummun läpimitta oli 5 metriä ja korkeus puoli metriä. Kummun leikkauksessa maa on hiekkaa, se on tummaksi värjäytyneenä. Reunaleikkaus oli lähes kauttaaltaan kasvillisuuden peitossa. Suurimmalta läpimitaltaan noin metrinen silmäkivi on yhä leikkauksessa. Kummun maassa on jonkin verran mukulakiviä, joitten tavallinen läpimitta on noin 10-20 cm. Kummun säilyneen osan päällä kasvaa heinikkoa ja vadelmaa, ja itälaidalla noin 50 cm:n läpimittainen kivi pistää esiin maasta.

Mäenharjanteella kasvaa katajia ja nuoria mäntyjä ja pihlajia. Heinikko peitti maan pintaa. Maan pinnassa ei näkynyt juuri lohkarkeitä. Mittasin röykkiön jäännösten sijainnin suhteessa harjanteen luoteispäässä olevaan rakennukseen, joka näkyy peruskartalla (v:n 1999 painos). Röykkiön silmäkivi oli 67,5 m rakennuksen itänurkasta suuntaan 118 astetta.

#### Luokitusehdotus:

1

Lisäyksiä:

- Matti Huurteen inventointikertomuksessa on mainittu kolmessa keramiikan palassa olevan kissantassukuvioita.
- Seutukaavaliiton julkaisussa koordinaatit ovat selvästi väärin viitatessaan pellon reunalle viljelemättömän saarekkeen vastakkaiseen laitaan.

## 65 Heinäkari

Varsinais-Suomen vahvistettujen seutukaavojen yhdistelmässä v:lta 1996 huomioitu numerolla 666. Muinaisjäänösrekisterissä 501 01 0065 Heinäkari.

### PERUSTIEDOT

MJ-tyyppi: hautapaikka

Ajoitus: rautakautinen: tämän muinaisjäänöksen ajoitettavat löydöt ovat Matti Huurteen inventointikertomuksen mukaan kansainvaellusaikaisia (*vanhemmalta kansainvaellusajalta* eli uudemmalla nimityksellä kansainvaellusajalta).

Rauhoitusluokka: 2

Lukumäärä: 1

Peruskartta: 2021 11 SALO

P = 6695 880, i = 3291 340, z = 35

X = 6690 15-19, y = 2457 05-08, z = 35

Koordinaattiselite: Koordinaattien (x ja y) ääripisteinä on kaksi löytöpaikkaa A. Hackmanin kartan perusteella.

Maastomerkintä: -

Pinta-ala: tuntematon

Etäisyystieto: Muurlan kirkosta vajaa 5 km lounaaseen.

### OMISTAJATIEDOT

Alue/Rekisterikylä: Äijälä 421

Tilat: RN:o

Omistaja: Antti Heinäkari

Osoite: Tuohituntie 204 A, 25130 MUURLA

Lisätietoja: Osoitetieto on saatu Heinäkarilta itseltään.

### ARKISTOTIEDOT

A. Hackmanin kaivaus v. 1916, siitä kaivauskertomus puuttuu; samalta vuodelta on Hackmanin kartta tästä, johon on merkitty löytöpaikkoja.

Matti Huurteen inventointikertomuksessa v:lta 1965 numerolla 174.

Löydöt: KM 2589:1-4, kilvenkupura ja pala toisesta, kaksi keihäänkärkeä; 6762:3-4, eläinpääkoristeinen kaarisolki ja keihäänkärki; 7014, kilven kupura; 7096:1-4, naula, palanutta savea, hiiltä.

### INVENTOINTI 2002

Aika: 16.5.2002

Löydöt: KM 33342, palaneen saven tai savitiivistein pala

Karttaotteet: n:o 8

Kuvat: KF 030147, KF 030154

### LYHYT KOHDEKuvaus

Kalmisto on pihamaa-alueella korkealla mäellä, jota peltovainiot ympäröivät.

### TUTKIMUSKERTOMUS

#### Sijainti ja maasto:

Kalmisto on pihamaalla mäellä, jonka juurella kulkee pohjoisessa Kaivonpyölintie, lännessä Tuohituntie ja etelässä Kanturintie. Tämä kalmisto on ollut korkealla järven etelärannan niemellä ennen Alasjärven laskua.

#### Kohteen kuvaus:

Mäen laen tienoilla talon takana oli puistomaista piha-alueita. Läheltä pihaa poimin muokatun viljelysmaan pinnasta palaneen saven tai savitiivistein palan, joka oli suunnilleen sijainnissa: p = 6695 760, i = 3291 400 (x = 6690 04, y = 2457 12). Sen löytöpaikka oli noin 100 metrin etäisyydellä lähimmästä vuoden 1916 kaivausalueen osasta. Hieman itään tästä löytöpaikasta pellon pinnassa oli alue, jolla oli runsaasti historiallisen ajan löydöksiä, lasin paloja yms.

#### Luokitusehdotus:

2

#### Lisäyksiä:

- Läheltä tätä lienee löydetty KM 4409:2, rautainen putkellinen keihäänkärki (tyyppiä G) ja KM 4593:11, soikea tuluskivi

- Muinaisjäännösrekisterin paperitulosteessa näyttää tämän kalmiston sijaintimerkinnöissä olevan virheellinen x-koordinaatti.
- Tunnettu ns. Muurlan koru on tämän kalmiston löydön perusteella valmistettu.

*x koordinaatti 17.12.2004 x100*

## 66 Linnamäki

Varsinais-Suomen vahvistettujen seutukaavojen yhdistelmässä v:lta 1996 huomioitu numerolla 432. Muinaisjäännösrekisterissä 501 01 0066 Linnamäki.

### PERUSTIEDOT

MJ-tyyppi: muinaislinna  
Ajoitus: rautakausi, historiallinen aika?  
Rauhoitusluokka: 1  
Lukumäärä: 1  
Peruskartta: 2021 11 SALO  
P = 6702 780 – 6703 170, i = 3293 250-460, z = 60-100  
X = 6697 14-53, y = 2458 64-84, z = 60-100  
Koordinaattiselite: Ääripisteet (N, S, W, E). Mitatut peruskarttalehdeltä (painovuosi 1999).  
Maastomerkintä: kuparinen muinaisjäännöksen merkkikilpi.  
Pinta-ala: vajaa 5 hehtaaria.  
Etäisyystieto: Muurlan kirkosta runsas 4 km pohjoisluoteeseen.

### OMISTAJATIEDOT

Alue/Rekisterikylä: Järvi 405  
Tilat: Pajari RN:o 4:28 (501-405-0004-0028) ja Penala RN:o 2:31 (501-405-0002-0031)  
Omistajat:  
Pajarin: Mikko Johannes Havia ja Väinö Tapani Havia  
Penalan: Aulis Johannes Kallio ja Sinikka Helena Kallio  
Osoitteet:  
Kallioiden: Linnamäentie 15, 25130 MUURLA  
Mikko Johannes Havian: Suolopintie 432 A, 52130 MUURLA  
Väinö Tapani Havian osoitetta ei ollut käytetyssä tietokannassa.  
Lisätietoja:

### ARKISTOTIEDOT

Hjalmar Appelgren: Suomen muinaislinnat. Suomen Muinaismuisto-Yhdistyksen aikakauskirja XII. (ss. 71-72)  
A. Kuusolan kirje 5.8.1960  
Anna-Liisa Hirviluodon tarkastuskertomus 7/2 1962.  
Matti Huurteen inventointikertomuksessa v:lta 1965 numerolla 175.  
Tämä muinaisjäännös kuuluu museoviraston hoitokohteisiin.  
Muinaisjäännöksen hoitosuunnitelma  
Löydöt: -

### INVENTOINTI 2002

Aika: 4.6.2002.  
Löydöt: -  
Karttaotteet: n:o 2  
Kuvat: KF 030217-030221

### LYHYT KOHDEKUVAUS

Korkea jyrkkärinteinen mäki metsäalueella. Vanha maantie kulkee mäen juurelta.

### TUTKIMUSKERTOMUS

#### Sijainti ja maasto:

Noin 250 m nykyisestä valtatie 1:stä pohjoiseen. Vuoren juurelle johtaa Linnamäentie, ja siitä jatkuu käytöstä pois jäänyt maantie tämän muinaislinnan ohi pohjoisen puolelta kärryten kaltaisena.

#### Kohteen kuvaus:

Vuoren koillislaidalla on kivivallia solan suulla. Yhteen sen kivistä on kiinnitetty kuparinen muinaisjäännöksen merkkikilpi. Anna-Liisa Hirviluoto on maininnut tarkastuskertomuksessaan kolme vallia (niistä kaksi pohjoiseen aukeavissa solissa ja yksi etelälounaaseen avautuvassa solassa), Matti Huurre on maininnut vain yhden vallin inventointikertomuksessaan. Käydessäni vuorella en löytänyt sieltä yhtä vallia enempää.

Mäen päällä sen länsilaidalla erottui ainakin yhdeksän kivikasaa. Pidin niitä heittokivikasoina, ne kun olivat muinaislinnan vuorella ja sen loivimman rinteen yläpuolella ja lisäksi niin, että vuorelle johtavan pienen solan molemmin puolin niitä oli verraten runsaasti. Kaikkein suurin havaitsemani kasa oli juuri solan etelälaidalla. Vuoren eteläpäässä oli matala pieni kivikasa seitsemän metriä itään siellä olevan monikulmiopisteen rautaputkesta. Toinen samanlainen saattoi olla yhtä kaukana samasta rautaputkesta.

Etsin vuorelta sieltä havaittua kivikkoa, jota oli pidetty rakennuksen pohjana. Jos oikein hahmotin, se kivikko on alle 20 metriä vuoren keskellä olevan pohjoiskoillis-etelälounais-suuntaisen solan eteläpäästä (sola erottuu v:n 1999 peruskarttalehdellä).

Linnamäellä on harvaa männikköä ja koivujakin. Maaperästä antavat jonkinlaisen kuvan siinä kasvavat kanervat, mustikat ja puolukat.

Matti Huurre on maininnut inventointikertomuksessaan, että Perttelin Pöytiön eli Juvankosken Linnamäen pitäisi näkyä tälle vuorelle. Pöytiön vuori sijaitsee 5 ½ km itään tästä muinaislinnasta.

Valtatie 1:n edeltäjän tielinjaa seuraten tältä Järven Linnamäeltä 1 ½ km itään päin kulkien tullaan Vartiomäelle (n:o 4; merkitty peruskarttaan). Vartiomäeltä näyttäisi olevan näköyhteys mm. Ylisjärven pituussuunnassa Muurlan kirkonkylän tienoille. Vartiomäen nimen alkuperää en tunne. Huomiota herättävää tässä on, että suurin osa muinaislinnasta on Pajari-nimisen tilan maalla. Olen jostakin saanut tietooni joskus väitetyn, että ainakin osa Pajari-nimiä juontuisi venäjän aatelista tarkoittavasta sanasta, joka on tunnetusti appellatiivina nykysuomessakin. En ole selvillä tilankaan nimen alkuperästä.

#### **Luokitusehdotus:**

1

#### **Lisäyksiä:**

Tähän vuoreen liittyy kansantarinoita, niitä on eritelty Matti Huurteen inventointikertomuksessa (Kts. myös jäljempänä kohta ”MYYTTEISIÄ SELITYSTARINOITA KALLION MUODOILLE”). Kirjallisuutta ainakin yllä mainittu Suomen Muinaismuistoyhdistyksen Aikakauskirja XII, s. 71-72.



## 67 Hietämäki

Varsinais-Suomen vahvistettujen seutukaavojen yhdistelmässä v:lta 1996 ei huomioitu.  
Muinaisjäännösrekisterissä 501 01 0067 Hietämäki

### PERUSTIEDOT

MJ-tyyppi: asuinpaikka

Ajoitus: kivikautinen

Rauhoitusluokka: 2

Lukumäärä: 1

Peruskartta: 2023 02 MUURLA

P = 6702 240, i = 3297 200, z = 29-31

X = 6696 70-76, y = 2462 60-69, z = 29-31

Koordinaattiselite: Koordinaatit (x ja y) ovat Johanna Sepän ja Nina Strandbergin kenttätöselontekojen mukaan. Käytössäni on ollut tieto kaivausten alueista kokonaisuutena, mutta ei kaivauskertomuksen ja kaivauskarttojen täydellisiä kopioita, joista olisi näkynyt, millä tavoin Hietämäen asuinpaikan sijaintitieto on tarkentunut kaivauksissa. (Vuonna 1996 kaivaus on ollut kohdassa: x = 6696 70-76, y = 2462 60-69, ja aivan samat koordinaatit on Nina Strandberg aiemmin antanut tälle kohteelle. Hans-Peter Schulzin määritelmä asuinpaikan ulottuvuuksista on: x = 6696 74-77, 2462 58-66.)

Maastomerkinä: -

Pinta-ala: (Nina Strandbergin mukaan) 50 X 40 m

Etäisyystieto: Muurlan kirkosta 4 km koilliseen.

### OMISTAJATIEDOT

Alue/Rekisterikylä: Ruotsala 417

Tilat: Hietämäki RN:o 4:24 (501-417-0004-0024)

Omistaja: Johan Evert Salojärvi

Omistajan osoitetta ei ollut käytetyssä tietokannassa.

Lisätietoja: Paikalle rakennetaan tietä, joten Tielaitos on lunastanut tai lunastanee sitä varten maata.

### ARKISTOTIEDOT

Hans-Peter Schulzin inventointikertomuksessa v:lta 1992 numerolla 9.

Nina Strandbergin inventointikertomuksessa v:lta 1994 numerolla 7.

Löydöt: KM 27672:1-13, kvartsisiesineitä, kvartsiytimiä, kvartsi-iskoksia, pii-iskos, liuske-esineen katkelma, kivilaji-iskoksia, pala rautakuonaa; 28683:1-4, taltan katkelma, hioimen katkelma, kvartsi-iskoksia; 29574:1-98, kaivauslöytöjä.

Johanna Sepän johtama kaivaus v. 1996

### INVENTOINTI 2002

Aika: 30.5.2002

Löydöt: -

Karttaotteet: n:o 3

Kuvat:

### LYHYT KOHDEKUVAAUS

Tämä asuinpaikka on jyrkän etelään laskevan mäenrinteen alla pellon ja metsän rajassa.

### TUTKIMUSKERTOMUS

#### Sijainti ja maasto:

Tämä asuinpaikka on korkeiden kallioiden ja Ruotsalanjoen välisellä pellolla lähellä Hietämäen pihamaata Perttelintien itäpuolella.

#### Kohteen kuvaus:

Käydessäni paikalla siinä pellolla oli pitkä oras. Koska paikkaa oli tutkittu pelastuskaivauksin, en koettanut tarkastella sitä lähemmin. Pelto laskeutuu loivasti lounasta kohden. Nina Strandberg on todennut vuoden 1994 inventointikertomuksessa, että tästä asuinpaikasta puolet jäisi rakennettavan moottoritien alle.

#### Luokitusehdotus:

-

#### Lisäyksiä:

## 68 Kuturamäki

Varsinais-Suomen vahvistettujen seutukaavojen yhdistelmässä v:lta 1996 ei huomioitu.  
Muinaisjäännösrekisterissä 501 01 0068

### PERUSTIEDOT

MJ-tyyppi: asuinpaikka

Ajoitus: kivikautinen

Rauhoitusluokka: 2

Lukumäärä: 1

Peruskartta: 2023 02 MUURLA

P = 6701 990, i = 3297 180, z = 32,5

X = 6696 54, y = 2462 60, z = 32,5

Koordinaattiselite: Koordinaatit (x ja y) muinaisjäännösrekisterin mukaan.

Maastomerkintä: -

Pinta-ala: Nina Strandbergin mukaan Kuturamäki a:n laajuus on 240 X 45 m, mutta sen lisäksi tähän kohteeseen on myöhemmin luettu myös Kuturamäki b, jonka laajuutta hän ei ole arvioinut.

Etäisyystieto: Muurlan kirkosta vajaa 4 km koilliseen.

### OMISTAJATIEDOT

Alue/Rekisterikylä: Ruotsala 417

Tilat: Laurila RN:o 4:31 (501-417-0004-0031) ja Knaapi RN:o 10:4 (501-417-0010:0004)

Molempien tilojen omistaja: Simo Knaapi

Osoite: Tammisaarentie 1112, 25500 PERNIÖ

Lisätietoja: (Tieto Laurilan tilan omistuksesta on peräisin Knaapilta itseltään 3.6.2002; omistus oli vaihtunut toista vuotta sitten; ja tietoa siitä ei ollut tullut Muurlan kunnan Map Info -tietokantaan, jossa mainittiin vielä vanhat omistajat.) Paikalle rakennetaan tietä, joten Tielaitos on lunastanut tai lunastanee sitä varten maata.

### ARKISTOTIEDOT

Nina Strandbergin inventointikertomuksessa v:lta 1994 numeroilla 8 ja 9

Johanna Sepän tarkastuskertomus vuodelta 1996.

Heljä Brusilan tarkastuskertomus vuodelta 1999 koskien tilapäisen tieliittymän reittiä.

Löydöt: KM 28681:1-7, neljä iskukiveä, hioin, kvartsi-iskoksia; 28684:1-2; iskukivi ja iskos; 29925:1-2, asuinpaikkalöytöjä.

### INVENTOINTI 2002

Aika: 30.5.2002

Löydöt: -

Karttaotteet: n:o 3

Kuvat: KF 030199-030200

### LYHYT KOHDEKUVAUS

Tämä asuinpaikka on kahden pohjois-eteläsuuntaisen kallioiden välisen solan pohjoisessa päässä olevalla pellolla, jonka halki kulkee tie.

### TUTKIMUSKERTOMUS

#### Sijainti ja maasto:

Löytöpaikat ovat Perttelintien kahta puolta. Mäkien välinen pelto on asuinpaikan kohdalla pohjoiseen päin laskeutuvassa rinteessä.

#### Kohteen kuvaus:

Kun kävin tässä, uusi tilapäinen tieliittymä oli juuri rakennettu puolivalmiiksi ja sen pintaa käsiteltiin konein. Tämä uusi tie liittyy Perttelintiehen ehkä 10-20 metriä tunnetun asuinpaikka-alueen eteläpuolella. En tarkastellut tätä asuinpaikkaa tarkemmin, koska sitä oli vasta tutkittu tienrakennuksen vuoksi.

Uusi tie on aivan lähellä sitä avokalliota, jonka keskikohta on sijainnissa: p = 6702 000, i = 3297 100 (kallio näkyy v:n 1999 peruskarttalehdellä). Tien länsilaita suunnilleen sivuaa tämän avokallion itälaitaa. Niiltä paikkeilta uusi tie jatkuu suoraan niin, että länsilaita osuu etelämpänä suunnilleen siihen, missä kartalla on kärrytien liittymä Perttelintien länsipuolella sijainnissa: p = 6701 850, i = 3297 140.

**Kuturamäki a:**

Sijainti: x = 6696 40-54, y = 2462 48-58, z = 30-40. Maaperä hiesua. Tässä oli kesantoa.

**Kuturamäki b:**

Sijainti: x = 6696 52, y = 2462 61, z = 45. Maaperä savea ja hiesua. Pellossa oli orasta.

**Luokitusehdotus:**

2

**Lisäyksiä:**

## 69 Saarenpää

1000 00 5025

## PERUSTIEDOT

MJ-tyyppi: asuinpaikka

Ajoitus: kivikautinen

Rauhoitusluokka: ei määritetty entuudestaan

Lukumäärä: 1

Peruskartta: 2023 02 MUURLA

P = 6697 980, i = 3294 740, z = 20-30

X = 6692 32-40, y = 2460 32-48, z = 20-30

Koordinaattiselite: Peruskoordinaateissa ääripisteet (N, S, W, E). Kaikki koordinaatit inventointilöytöjen perusteella.

Maastomerkintä: -

Pinta-ala: tuntematon

Etäisyystieto: Muurlan kirkosta 1 km etelään.

## OMISTAJATIEDOT

Alue/Rekisterikylä: Muurla 411

Tila: Saarenpää RN:o 6:0 (501-411-0006-0000)

Omistajat: Pertti Juhani Lehtinen ja Anna Maria Lehtinen

Osoite: Koivusaarentie 79

Lisätietoja:

## ARKISTOTIEDOT

Matti Huurteen inventointikertomuksessa v:lta 1965 numeroilla 111-113; tarkastettu silloin irtolöytöpaikkoina.

Löydöt: Reikäkivi ja kaksi kivikirvestä, jotka Hannes Lehtinen oli löytänyt Saarenpään pihasta sitä tasoittaessa, ja jotka oli viety Muurlan kotiseutumuseoon. Kesällä 2002 Muurlan kotiseutumuseossa oli useita löytöjä, joitten löytötiedot ilmoittivat olevan Saarenpäästä, Saarenpään pihalta tai kk:n Saarenpäästä:

13: reikäkivi; 14: reikäkivi; 123: kivitaltta; 151: poikkikirveen katkelma; 152: epävarma poikkikirveen katkelma. Löytötietojen mukaan niistä ovat ainakin 151 ja 152 H. Lehtisen löytämiä, ei käy ilmi, onko sillä tarkoitettu Hannes Lehtistä.

## INVENTOINTI 2002

Aika: 15.5.2002

Löydöt: KM 33348, kolme kvartsi-iskosta, porfyryri-iskos ja -ydin.

Karttaotteet: n:o 5

Kuvat: Muurlan kotiseutumuseolla olevia löytöjä mm. Saarenpäästä: KF 030246-030247.

## LYHYT KOHDEKUVAUS

Löydöt ovat korkean peltovainioiden ympäröimän mäen juurilta pellolta ja mäen eteläpäässä olevalta pihamaalta.

## TUTKIMUSKERTOMUS

**Sijainti ja maasto:**

Löytöpaikat ovat lähellä Koivusaarentien päätepistettä. Muurlanjoen eli Karhujen mutka on 100 m:n päässä tästä asuinpaikasta.

**Kohteen kuvaus:**

Pellot tämän mäen ympärillä ovat tasaisia hiesumaita. Korkea Uotilansaari-niminen mäki näyttää suojanneen tätä asuinpaikkaa pohjois- ja koillistuulilta. Peltoja oli helppo tarkastella, vaikka niissä olikin orasta. Maan pinta oli kuohkeaa. Kaikki löydöt poimin pelloilta. Aiemmista löydöistä on Matti Huurre merkinnyt muistiin, että talon eteläpuolelta on löytynyt reikäkivi ja kaksi kirvestä navetan vaiheilta.

**Luokitusehdotus:**

2

Lisäyksiä:

## 70 Kotilampi

1006 00 0193

## PERUSTIEDOT

MJ-tyyppi: asuinpaikka

Ajoitus: kivikautinen

Rauhoitusluokka: ei ole määritetty entuudestaan

Lukumäärä: 1

Peruskartta: 2023 02 MUURLA

P = 6697 900-950, i = 3296 040-080, z = 42,5-50

X = 6692 36-42, y = 2461 64-70, z = 42,5-50

Koordinaattiselite: Alustava arvio ääripisteistä (N, S, W, E) pintalöytöhavaintojen mukaan; ja koordinaatit on samalla määritetty niin, että aivan löytöalueen itäpuolella oleva matala tasainen avokallionnokka jää myös niiden sisään.

Maastomerkintä: -

Pinta-ala: tuntematon

Etäisyystieto: Muurlan kirkosta vajaa 2 km kaakkoon.

## OMISTAJATIEDOT

Alue/Rekisterikylä: Pyöli 415

Tilat: Kotilampi RN:o 3:20 (501-415-0003-0020) ja Myllymäki RN:o 3:21 (501-415-0003-0021)

Omistajat:

Kotilammen: Soini Saari

Myllymäen: Jukka Niemi

Osoitteet:

Saaren: Rapasuontie 35, 25130 MUURLA

Niemen: Rapasuontie 4, 25130 MUURLA

Lisätietoja: Molempia tiloja viljelee Jukka Niemi (osoite yllä; puh: 02-7320371).

## ARKISTOTIEDOT

Löydöt: KM 17096:1-3, kvartsi-iskoksia, siru mustaa kiveä, kaksi särjetyn harmaan kiven lohkarettä.

## INVENTOINTI 2002

Aika: 21.5.2002

Löydöt: KM 33345, hiekkakivihioimen pala ja kolme kvartsi-iskosta

Karttaotteet: n:o 6

Kuvat: KF 030163-030164

## LYHYT KOHDEKUVAUS

Pellolla Myllyojan varrella kosken yläpuolella. Mäet ympäröivät tätä asuinpaikkaa monelta suunnalta. Sen lähellä on pihamaa, ja Myllyojan takana on peruskartan mukaan myös suota.

## TUTKIMUSKERTOMUS

**Sijainti ja maasto:**

Rapasuontien ja Myllyojan välisellä pellolla Kotilammen pihan luona.

**Kohteen kuvaus:**

Etelään laskeutuvalla hiekkapohjaisella pellolla. Tarkastelin Kotilammen ja Myllymäen tilojen rajan tienoita. Kotilammen puolella rajaa kasvillisuus peitti maan pintaa. Löytöjä havaitsin tämän tilusrajan tienoilla, ja siitä itään. Pohjoisin kohta, missä havaitsin jonkin pintalöydön, oli noin 40 m Rapasuontiestä etelään; eteläisin taas oli kymmenen metriä Myllyojasta pohjoiseen. Myllymäen pellolla oli matala avokallionnokka noin 30 m mainitusta tilusrajasta itään (ei näy peruskartalla), ja siitä 8 metriä itään havaitsin hyvin epävarman hioimen. Tämän asuinpaikan pohjoispuolella on korkea kalliainen mäki. Keskustelin Jukka Niemen kanssa hänen sattuessaan paikalle, joten hän sai tuoreeltaan tiedon löydöksistä omalta ja hänen naapurinsa maalta.

**Luokitusehdotus:**

2

**Lisäyksiä:**

## 71 Siankuopanmäki

1000 00 7184

### PERUSTIEDOT

MJ-tyyppi: latomukset

Ajoitus: epämääräinen

Rauhoitusluokka: ei määritetty entuudestaan

Lukumäärä: 2-3

Peruskartta: 2023 02 MUURLA

P = 6698 470-520, i = 3298 900-950, z = 92,5-97,5

Erillisten osien koordinaatit:

a) (latomus kalliolla) P = 6698 520, i = 3298 950, z = 92,5-95; x = 6693 13, y = 2464 54, z = 92,5-95

b) (kaivanto lohkarpellossa) P = 6698 470, i = 3298 900, z = 92,5-97,5; x = 6693 08, y = 2464 48, z = 92,5-97,5

c) (mahdollinen latomus) P = 6698 500, i = 3298 920, z = 92,5-95; x = 6693 10, y = 2464 51, z = 92,5-95

Koordinaattiselite: koordinaatit määritetty paikan päällä peruskartalle

Maastomerkintä: -

Pinta-ala:

Etäisyystieto: Muurlan kirkosta 4 km itään.

### OMISTAJATIEDOT

Alue/Rekisterikylä: Kaukelmaa 407

Tilat: Jussinmetsä RN:o 2:1 (501-407-0002-0001)

Omistajat osoitteineen: Anna Maria Raunisto (Nahkurinkaari 2 D 13, 28400 ULVILA) ja Jussi Sakari Raunisto (Itäinen Pitkäkatu 37 B 41, 20700 TURKU)

Lisätietoja:

### ARKISTOTIEDOT

Matti Huurteen inventointikertomuksessa v:lta 1965 mainittu sivulla 99. Arvid Kuusola oli kertonut silloin, että Siankuopanmäen pohjoisrinteellä olisi ihmisen tekemä kivikko, mutta sitä ei oltu löydetty, kun se oli pitänyt tarkastaa inventoinnissa.

Löydöt: -

### INVENTOINTI 2002

Aika: 22.5.2002.

Löydöt: -

Karttaotteet: n:o 7

Kuvat: KF 030167-030174

### LYHYT KOHDEKUVAUS

Korkean mäkialueen lakea soiden rikkomalla rakentamattomalla metsäalueella.

### TUTKIMUSKERTOMUS

#### Sijainti ja maasto:

Piiljärven ja Metsä-Valkjärven välillä suunnilleen yhtä kaukana kummastakin. Lähellä Mäntsäläntien päätepistettä

#### Kohteen kuvaus:

Siankuopanmäen rinteillä on tiheää metsää. Mäellä on mäntyvaltaista harvaa ja osaksi melko matalaa metsää. Kalliopaljastumia mäen päällä on paljon, ja siellä on näkyvyyttä kauas.

Etsin ihmisen tekemäksi otaksuttua kivikkoa, joka mäeltä oli tiedetty, ja tulin siihen tulokseen, että se olisi kallion nokalla oleva pieni kiviröykkiö, joka tässä erotetaan muista osista kirjaimella a.

a) Kiviröykkiön pituus luode-kaakko-suunnassa on 3,9 m, leveys koillis-lounas-suunnassa 3,5 m, korkeus 0,2 m. Kivien suurin läpimitta on yleensä 0,1-0,4 metriä. Kivet ovat melko tasakokoisia ja pyörityneitä. Penkomsijalkia en havainnut, ja röykkiö onkin niin matala, että se tuhoutuisikin melko vähälläkin penkomsella. Kivien päällä on sammalta. Kivistä viisi suurinta ovat etelälaidalla. – Yksistään jo kivikon yleinen säännönmukaisuus ja suurimpien kivien säännönmukainen sijainti röykkiössä viittaavat siihen, että tämä röykkiö olisi ihmisen tekemä, samaa todistaneen myös se, että tämä kivikko sijaitsee kohdalla, josta kallion pinta laskee käytännössä joka suuntaan röykkiön ulkopuolella.

b) Edellisestä 45 metriä suuntaan 214 astetta on harva kivikko, josta en saanut selville, onko se ihmisen tekemä vai luonnonmuodostuma. Se on matalassa kallion painanteessa. Sen pohjan muoto on

epäsäännöllinen. Vain yksi sen kivikon sivuista näytti ulkoreunaltaan säännölliseltä. Tämän kivikon pituus itä-länsi-suunnassa on yli 8 metriä, leveys noin 3 m, korkeus varauksin 0,3 m. Kivien suurin läpimitta on tavallisesti rajoissa 15-65 cm. Kivet ovat tavallisesti pyörityneitä. Kivikon keskellä kasvaa vankka mänty ja laidalla toinen. Tämän kivikon lähettyvillä on siitä erillään suurehkoja lohkareita maan pinnalla; mäellä ei yleensä näkynyt paljonkaan kivenlohkareita maan pinnalla, lukuun ottamatta rökkiöitä ja lohkarepeltoa.

e) Edellisestä noin 30 m lounaaseen (suuntaan 214 astetta) on kallion painanteessa olevassa louhikossa ihmisen tekemä muodostelma. Lohkarepeltoa on siinä liikuteltu siten, että siihen on syntynyt 2,3 X 5,7 m:n laajuinen karkeasti suorakaiteen muotoinen ojamainen syvennys. Tämä syvennys erottaa lohkarepellon keskelle rökkiömäisen osan, jonka keskellä on 60 cm:n läpimittainen kivi, joka tuo mieleen hautaraunioiden silmäkivet. Kivi vaikuttaisi asetetun tarkoituksellisesti pystyyn, lapheet näkyviin. Suorakaiteen muotoisen syvennyksen seinämien kiviä peittää sammal, lukuun ottamatta suurimpia lomina kivien välissä.

Peruskarttalehdelle (v:n 1999 painos) merkityssä kohdassa on louhikkoa mäen päällystän painanteessa. Mäellä on paikoin jäkäliä, on sammaltakin; ja se seikka, että mustikka viihtyy, kuvastanee osaltaan jotakin maaperän lajista.

Siankuopanmäen etelälaidalla huomasi kahden siirtolohkareen päälle asetetun kummallekin kaksi kiveä rinnatusten. Molemmat siirtolohkareet olivat näköyhteyden päässä toisistaan (kuva: KF 030167), niistä ylärinteen puoleinen lohkare on noin 10 metriä v:n 1999 peruskarttalehdellä näkyvästä kiven merkistä länteen eli sijainnissa: p = 6698 350, i = 3298 870 (x = 6692 96, y = 2464 47).

**Luokitusehdotus:**

2

**Lisäyksiä:**

## 72 Urheilukenttä

1000 00 3187

Varsinais-Suomen vahvistettujen seutukaavojen yhdistelmässä v:lta 1996 ei huomioitu.

## PERUSTIEDOT

MJ-tyyppi: asuinpaikat

Ajoitus: kivikautinen

Rauhoitusluokka: Tiedossani ei ole, onko tälle määritelty entuudestaan rauhoitusluokkaa.

Lukumäärä: 1

Peruskartta: 2023 02 MUURLA

P = 6700 740, i = 3296 050, z = 52,5

X = 6695 23, y = 2461 53, z = 52,5

Koordinaattiselite: löytökohdan koordinaatit

Maastomerkintä: -

Pinta-ala: ei ole selvillä, löydöt ovat erittäin pieneltä alalta, ehkä 5-10 neliömetrin sisältä

Etäisyystieto: Kaksi kilometriä Muurlan kirkosta koilliseen

## OMISTAJATIEDOT

Alue/Rekisterikylä: 410 Koski

Tilat: Tilan nimi on Urheilukenttä ja sen RN:o on 1:83 (501-410-0001-0083).

Omistajat: Muurlan kunta

Osoitteet:

Lisätietoja:

## ARKISTOTIEDOT

Löydöt: ei tietääkseni ole entuudestaan

## INVENTOINTI 2002

Aika: 24.5.2002 ja 28.5. (koekuopan kaivuu 11.6.)

Löydöt: KM 33351, hioma-alustan kappale, kvartsi-iskos, palaneen luun siru

Karttaotteet: n:ot 3 ja 6

Kuvat: KF 030194

## LYHYT KOHDEKUVUUS

Löydöt ovat poimitut Urheilukentän ja Muurlantien väliltä hiekkamaasta maaleikkauksesta, joka on tehty urheilukentän roskalavaa varten. Paikka on tasaista kangasta, ympäristössä on tien ja urheilukentän lisäksi teollisuusaluetta ja muutama omakotitalo.

## TUTKIMUSKERTOMUS

**Sijainti ja maasto:**

Löytöpaikka on 22 m kaakkoon (suuntaan 144 astetta) siitä Urheilutien nimikilvestä, joka on Muurlantien ja Urheilutien risteyksessä. Urheilukentän ja Muurlantien välillä on kapea metsämaan kaistale, jonka laidasta löydöt ovat; ne poimin roskalavaa varten tehdyn pienen maaleikkauksen kohdalta.

**Kohteen kuvaus:**

Paikalla on tasaista etelään ja kaakkoon laskeutuvaa hiekkamaata, jossa on vain vähän kiviä. Iskos ja luun siru olivat roskalavaa varten tehdyn leikkauksen metsänpuoleisessa reunassa, hioma-alustan kappale oli leikkauksen pohjalla hiekkassa. Hiekka oli hyvin löysää.

Tein yhden koekuopan löytöpaikasta 7 metrin päähän Urheilutien viitan suuntaan. Neliömäisen kuopan sivut olivat hieman lyhyemmät kuin kaksi kenttälapion terän leveyttä. Löytöjä ei koekuopasta tullut. Turvetta oli noin 8 cm paksulti, sen alla oli 2 cm:n paksuinen podsolimaannoksen huuhtoutumiskerros, jonka alla noin 4 cm paksu rikastumiskerros. Siitä alaspäin oli ruskeaa hiekkaa. Kaivoin kuopan 40 cm syväksi. Hiekkassa oli tumma täplä noin 13 cm syvällä lähellä kuopan eteläreunaa.

Rakentaminen ja urheilukentän perustaminen ovat saattaneet kenties tuhota asuinpaikasta osia. Tarkastelin pintalöytöjä mm. Urheilutien alkupään kohdalla niissä paikoin, missä kasvillisuus ei peittänyt näkyvyyttä. Tarkasteluolosuhteet olivat kohtuulliset tai hyvät tässä hiekkamaassa. En huomannut merkkejä siitä, että löytöalue olisi jatkunut pohjoiseen kohti läheistä Sahanummen asuinpaikkaa.

**Luokitusehdotus:**

2



**Lisäyksiä:** Läheisen Sahanummen asuinpaikan (21) etelälaita on noin 200 m:n etäisyydellä tästä löytökohdasta, niitten välillä oleva matala mäenharjanne kuitenkin mielestäni antaa perusteen lukea nämä ainakin alustavasti kahdeksi erilliseksi asuinpaikaksi, toisen sijoituessa Ruotsalanjoen laaksoon kohti pohjoista laskeutuvalla rinteelle, toisen taas etelää tai kaakkoa kohti laskeutuvalla rinteelle.

Urheilukentän katsomoalueen luoteisreunaa sivuaa tieura, joka lienee ollut alun perin osa tietä, joka on yhdistänyt Muurlan kirkonkylän Salon-Suomusjärven väliseen maantiehen jo viimeistään Ruotsin vallan lopulla.

## 73 Lehtimäki

1000 00 3191

**PERUSTIEDOT**

MJ-tyyppi: asuinpaikka

Ajoitus: kivikautinen

Rauhoitusluokka: ei ole määritetty entuudestaan

Lukumäärä: 1

Peruskartta: 2021 11 SALO

P = 6699 280, i = 3294 530, z = 30-40

X = 6693 64-69, y = 2460 01-07, z = 30-40

Koordinaattiselite: Peruskoordinaatit tunnetun löytöalueen ääripisteiden mukaan.

Maastomerkintä: -

Pinta-ala: tuntematon

Etäisyystieto: Muurlan kirkosta ½ km luoteeseen.

**OMISTAJATIEDOT**

Alue/Rekisterikylä: Muurla 411

Tilat: Lehtimäki RN:o 3:99 (501-411-0003-0099)

Omistajat: perikunnan omistama (tieto saatu alla mainitulta Martti Helkiöltä)

Osoite: omistajien yhdyshenkilö: Muurlan seurakunnan suntio Martti Helkiö, Pyymäentie 55 B, 25130 MUURLA

Lisätietoja: Tilaa viljelee Jaakko Tuominen, Uusitalontie, 25130 MUURLA; puh: 02-7320220.

**ARKISTOTIEDOT**

-

**INVENTOINTI 2002**

Aika: 27.5.2002

Löydöt: KM 33352:1-6, hiotun kiviesineen siru, iskoksia

Karttaotteet: n:o 5

Kuvat: KF 030184

**LYHYT KOHDEKUVAUS**

Ylisjärven rantapellolla lähellä Muurlan kirkonkylän taloja.

**TUTKIMUSKERTOMUS****Sijainti ja maasto:**

Koilliseen laskeutuvaa peltoa Pyymäentien ja Ylisjärven välillä. Aivan lähellä on Muurlan seurakunnan rantamaja.

**Kohteen kuvaus:**

Tämä asuinpaikka on Pyymäentien itäpuolella ja rantamajalle menevän ajotien eteläpuolella pellolla.

Tästä asuinpaikasta länteen on korkea Pyymäki. Kun kävin paikalla, pellossa oli orasta, mutta tarkasteluolosuhteet olivat silti kohtalaiset. Löytötiheys vaikutti pieneltä. Tästä pellostä huomasin vain kaksi kvartsin palaa, ja tallensin ne. Siellä täällä oli särmikkäitä iskokselta vaikuttavia kiven siruja, ne olivat jotakin kivilajia, jota en tunne, ja jota en muista aikaisemmin nähneenkään. Mielestäni ne kiven sirut ovat iskoksia. Tallensin niitä joitakin näytteeksi. Vastakkaiselta puolelta Pyymäkeä tallensin pellolta yhden iskoksen (KM 33352:3). Keskustelin 27.5. sekä Martti Helkiön että Jaakko Tuomisen kanssa, ja ilmoitin heille löydöistä.

**Luokitusehdotus:**

2

**Lisäyksiä:**

## 74 Varemäki 2

1000 00 7192 (vrt. seur. kohte)

## PERUSTIEDOT

MJ-tyyppi: valmistuspaikat: raudansulatuspaikka (?)

Ajoitus: epämääräinen

Rauhoitusluokka: 2

Lukumäärä: 1

Peruskartta: 2021 11 SALO

P = 6698 700, i = 3293 770, z = 55

X = 6693 06-08, y = 2459 35-38, z = 55

Koordinaattiselite: Peruskoordinaatit löytöalueen ääripisteiden mukaan.

Maastomerkintä: -

Pinta-ala: noin 15 X 30 metriä

Etäisyystieto: Muurlan kirkosta noin 1 km länsilounaaseen.

## OMISTAJATIEDOT

Alue/Rekisterikylä: Muurla 411

Tila: Alanko RN:o 2:75 (501-411-0002-0075)

Omistajat: Martti ja Maire Nurmi

Osoite: Riihenperäntie 90, 25130 MUURLA

Lisätietoja:

## ARKISTOTIEDOT

-

## INVENTOINTI 2002

Aika: 13.6. ja 14.6.2002.

Löydöt: KM 33353, rautakuonaa, palanutta savea, tiilen siru, kvartsi-iskos.

Kartaotteet: n:o 5 ja asemapiirros n:o 2

Kuvat: KF 030249, KF 030251

## LYHYT KOHDEKUVAUS

Jyrkän kallioisen Varemäen lounaaseen laskeutuvaa rinnettä, metsämaata lähellä talojen pihoja.

## TUTKIMUSKERTOMUS

**Sijainti ja maasto:**

Aurattua metsämaata, jolla on nuorta männikköä. Kauaksi erottuva maamerkki on suuri siirtolohkare noin 30 m Riihenperäntien itäpuolella ja 60 m Muurlantien eteläpuolella, ja sen lohkareen juurella löytöalue on.

**Kohteen kuvaus:**

Maalaji on tässä karkeaa hiekkaa. Löydöt ovat pintalöytöjä metsänistutuksen vuoksi kuorituilta kohdilta. Koekuoppia en kaivanut. Asemapiirroksen osoittamalla tavalla rautakuonan löytöalue oli suuren siirtolohkareen tuntumassa. Kaikkia havaitsemiani kuonan paloja en poiminut. Tarkasteluolosuhteet olivat verraten hyvät, koska kuoritut kohdat olivat paljolti ilman kasvillisuutta. Koko löytöalue oli istutetulla kohdalla, joka jatkui kaikissa suunnissa sen ulkopuolellekin. Minulle jäi se vaikutelma, että lohkareen ympäristössä muutaman kymmenen metrin läpimittaisella alueella oli vain suhteellisen niukasti läheltä nykyaikaa olevia löytöjä. Tiiltä ei ollut, ellei sitten yksi siru (KM 33353:2) ole sitä. Yhdessä kohdassa oli lasipullon siruja, havaitsin myös kaksi purkkia. Siirtolohkareesta nelisen metriä luoteeseen oli pala vanhaa lasia rautakuonan murujen vieressä (en poiminut niitä). Tarkastelin maan pintaa huolellisesti mahdollisten kaivannon tai rakennelmien jäännösten erottumisen varalta. Kuitenkaan en havainnut maan pinnassa mitään niihin viittaavia merkkejä. Lähellä Riihenperäntie 8:ssa asuva Eero Ilola kertoi, että Varemäen juurella on paikka johon joku oli haudannut roskia. Tämä roskakätkö on siirtolohkareesta noin 30-40 metriä koilliseen aivan avokallion juurella. Niillä tienoilla oli ollut aiemmin kuoppa, jonka suun yli oli ollut asetettuna pitkiä puita, kertoi Ilola. Siirtolohkareen etelälaidalta on joskus räjäytetty kiveä irti.

**Luokitusehdotus:**

2

**Lisäyksiä:**

Vain ehkä noin 15 metriä etelään tästä kohteesta on kivikautisen asuinpaikan, Varemäki 3:n (75) pohjoislaita. Mäen päällä näistä kohteista 200 m koilliseen on hiidenkivas (62) ja uhrikivi (80).

(79)

## 75 Varemäki 3

1000 10 J192 (vrt. edell. kohde)

## PERUSTIEDOT

MJ-tyyppi: asuinpaikka

Ajoitus: kivikautinen

Rauhoitusluokka: ei määritetty entuudestaan

Lukumäärä: 1

Peruskartta: 2021 11 SALO

P = 6698 620-650, i = 3293 750-790, z = 45-55

X = 6692 97 - 6693 04, y = 2459 32-40, z = 45-55

Koordinaattiselite: Ääripisteet (N, S, W, E).

Maastomerkintä: -

Pinta-ala: pintalöytöjen perusteella ehkä noin 55 x 55 m.

Etäisyystieto: Muurlan kirkosta 1 km länsilounaaseen.

## OMISTAJATIEDOT

Alue/Rekisterikylä: Muurla 411

Tilat: Alanko RN:o 2:75 (501-411-0002-0075)

Omistajat: Martti ja Maire Nurmi

Osoite: Riihenperäntie 90, 25130 MUURLA

Lisätietoja:

## ARKISTOTIEDOT

-

## INVENTOINTI 2002

Aika: 13.6. ja 14.6.2002.

Löydöt: KM 33354, kvartsi-iskoksia, hiekkakivi-iskos, palaneen luun siru.

Karttaotteet: n:o 5 ja asemapiirros n:o 2

Kuvat: KF 030252

## LYHYT KOHDEKuvaus

Jyrkän kallioisen Varemäen lounaaseen laskeutuvaa rinnettä, metsämaata lähellä talojen pihoja.

## TUTKIMUSKERTOMUS

**Sijainti ja maasto:**

Metsämaata, jolla on nuorta männikköä. Tämän asuinpaikan läpi kulkee Riihenperäntieltä haarautuva ajotie talon pihaan.

**Kohteen kuvaus:**

Maalaji on tässä karkeaa hiekkaa. Lohkareita oli maan pinnassa näkyvissä paikoin. Löydöt ovat pintalöytöjä ojanreunasta, vasta tehdyn pienen kaivannon peittomaasta ja metsänistutuksen vuoksi auratuilta kohdilta, joissa maan pinta oli rikki. Istutus oli tapahtunut jo jonkin aikaa sitten, mutta silti monilla kohdilla maan pinta oli istutuskohdilla ilman kasvillisuutta. Tarkasteluolosuhteet olivat hyvänpuoleiset. Ruohikkoa oli yleisesti maan pinnassa. Koekuoppia en kaivanut. Koko löytöalue oli istutetulla kohdalla, joka jatkui kaikissa suunnissa sen ulkopuolellekin. Metsäpohjan aurauksesta huolimatta tämä muinaisjäännös lienee osittain säilynyt. Toisella kiinteistöllä oli kasvimaata tämän asuinpaikan eteläpuolella. Kasvimaasta en havainnut mitään kivikauteen viittaavaa.

**Luokitusehdotus:**

2

**Lisäyksiä:**

## 76 Syytinkoukar

### PERUSTIEDOT

MJ-tyyppi: kulttipaikat: uhrikivi  
 Ajoitus: historiallinen aika  
 Rauhoitusluokka: ei tiedossani, onko sitä määritetty  
 Lukumäärä: 1  
 Peruskartta: 2021 11 SALO  
 P = 6699 100, i = 3294 400, z = 45-50  
 X = 6693 51, y = 2459 96, z = 45-50  
 Koordinaattiselite: Paikanmääritys peruskartalta.  
 Maastomerkintä: -  
 Pinta-ala: -  
 Etäisyystieto: Muurlan kirkosta noin ½ km luoteeseen.

### OMISTAJATIEDOT

Alue/Rekisterikyky: Muurla 411  
 Tilat: Isotalo RN:o 3:60 (501-411-0003-0060)  
 Omistaja: Muurlan Evankelisen Opiston säätiö  
 Osoite: osoitetta ei ollut käytetyssä tietokannassa.  
 Lisätietoja:

### ARKISTOTIEDOT

Jokin Arvid Kuusolan kirje (10.10.1962 päivätty?).  
 Matti Huurteen inventointikertomuksessa v:lta 1965 numerolla 184.  
 Löydöt: -

### INVENTOINTI 2002

Aika: 27.5.2002  
 Löydöt: -  
 Karttaotteet: n:o 5  
 Kuvat: KF 030183

### LYHYT KOHDEKUVAUS

Kallioseinämän luonnollinen syvennys Pyymäentien länsipuolella Pyymäen itäreunassa metsän ja vainion rajakohdassa.

### TUTKIMUSKERTOMUS

#### Sijainti ja maasto:

Syytinkoukar on Pyymäen itäisessä lähes pystysuorassa korkeassa kallioseinämässä lähellä maan pintaa oleva syvennys. Se on aivan tien vieressä, tien toisella puolen on järvenrantapeltoa.

#### Kohteen kuvaus:

Syvennyksen laajuus on Matti Huurteen inventointikertomuksen tietojen mukaan suusta noin 1 X 0,75 m, syvyys noin ½ m. Perimätiedosta Huurre on kirjoittanut: ”Tälle paikalle, jonka nimi on Syytinkoukar, on vielä 1850-60-luvuilla uhrattu jäniksen tassuja ja linnunvarpaita ’metä äijäl’ l. Frestreikalle. (A. Kuusolan main. kirje). Frestreikka on A. Kuusolan arvelun mukaan saatu ehkä vienalaisilta sudenpyytäjiltä, jota viime vuosisadalla on ollut mm Muurlassa.”

#### Luokitusehdotus:

2

#### Lisäyksiä:

*vt koode 61 Pyymäen.*

## 77 Ruotokivi

1000 00 7193

## PERUSTIEDOT

MJ-tyyppi: kulttipaikat: uhrikivi

Ajoitus: historiallinen aika

Rauhoitusluokka: ei ole tiedossani, onko määritetty entuudestaan.

Lukumäärä: 1

Peruskartta: 2021 11 SALO

P = 6699 340, i = 3294 160, z = 60

X = 6693 73, y = 2459 71, z = 60

Koordinaattiselite: Koordinaatit on määritetty maastohavainnon perusteella.

Maastomerkintä: -

Pinta-ala: -

Etäisyystieto: Muurlan kirkosta vajaa kilometri luoteeseen.

## OMISTAJATIEDOT

Alue/Rekisterikylä: Muurla 411

Tilat: Lehtimäki RN:o 3:99 (501-411-0003-0099)

Omistajat: perikunnan omistama (tieto saatu alla mainitulta Martti Helkiöltä)

Osoite: omistajien yhdyshenkilö: Muurlan seurakunnan suntio Martti Helkiö, Pyymäentie 55 B, 25130 MUURLA

Lisätietoja: Tilaa viljelee Jaakko Tuominen, Uusitalontie, 25130 MUURLA; puh: 02-7320220.

## ARKISTOTIEDOT

Matti Huurteen inventointikertomuksessa v:lta 1965 numerolla 185.

Löydöt: -

## INVENTOINTI 2002

Aika: 14.6.2002.

Löydöt: -

Karttaotteet: n:o 5

Kuvat: KF 030250

## LYHYT KOHDEKUVAUS

Pienialainen korkea mäki metsämaalla lähellä tietä.

## TUTKIMUSKERTOMUS

**Sijainti ja maasto:**

Ruotokivi on tasalakisella ja pienialaisella verraten korkealla kalliolla oleva siirtolohkare. Tämä kivi sijaitsee viitisenkymmentä metriä itään Suolopintiestä.

**Kohteen kuvaus:**

Tasalakisen avokallion etelälaidalla on kaksi siirtolohkareta rinnakkain ja kolmas niistä hieman kauempana. Pienempiä lohkaraita ei kallion laella ole. Suurimman siirtolohkareen päällä on kiven laidasta laitaa ulottuva noin 20 cm leveä kupera harjanne. Kalliolla kasvaa matalia mäntyjä ja koivunvesoja. Kalliolla on myös jäkäliä ja sammalta sekä heinikkoa. Kallion päältä näkee Ylisjärvelle. Matti Huurteen inventointikertomuksessa on A.Kuusolan ilmoittamaksi merkitty tieto Ruotokivelle uhraamisesta: vielä 1800- ja 1900-lukujen vaihteessa oli pantu kevään ensimmäisestä isosta kalasta pää Ruotokivelle.

**Luokitusehdotus:**

2

**Lisäyksiä:**

## 78 Vareemöhk

### PERUSTIEDOT

MJ-tyyppi: kulttipaikat: uhrikivi  
 Ajoitus: historiallinen aika  
 Rauhoitusluokka: ei ole tiedossani, onko määritetty entuudestaan  
 Lukumäärä: 1  
 Peruskartta: 2021 11 SALO  
 P = 6698 760, i = 3293 920, z = 75  
 X = 6693 16, y = 2459 50, z = 75  
 Koordinaattiselite: Koordinaatit (x ja y) mitatut peruskarttalehden (1999) kiven merkistä.  
 Maastomerkintä: -  
 Pinta-ala: -  
 Etäisyystieto: Muurlan kirkosta noin 1 km länsilounaaseen.

### OMISTAJATIEDOT

Alue/Rekisterikylä: Muurla 411  
 Tilat: Nikula RN:o 1:33 (501-411-0001-0033)  
 Omistajat: Raimo Olavi Rietz, Kaarina Elisabet Rietz ja Hannu Jalmari Rietz  
 Osoitteet:  
 Raimo Olavi Rietzin: Arolankuja 6, 25130 MUURLA,  
 muiden: Nikulantie 30, 25130 MUURLA  
 Lisätietoja:

### ARKISTOTIEDOT

Matti Huurteen inventointikertomuksessa v:lta 1965 numerolla 186.  
 Löydöt: -

### INVENTOINTI 2002

Aika: 13.5. ja 14.6.2002  
 Löydöt: -  
 Karttaotteet:  
 Kuvat: KF 030248

### LYHYT KOHDEKUVAUS

Siirtolohkare korkealla rakentamattomalla kalliomäellä.

### TUTKIMUSKERTOMUS

#### Sijainti ja maasto:

Varemäki on korkea mäki aivan Muurlantien eteläpuolella.

#### Kohteen kuvaus:

Varemäellä on kookkaanpuoleinen siirtolohkare, *Vareemöhk*. Matti Huurteen inventointikertomuksessa on mainittu, että tämä Vareemöhk (Varemäen möhky) olisi "haltiavaha", ts. uhripaikka, jolle oli asetettu Frestreikalle (vrt. kohde 76) tarkoitettuja uhreja. (Tieto uhripaikasta on inventointikertomuksessa merkitty A. Kuusolalta peräisin olevaksi.)

#### Luokitusehdotus:

2

#### Lisäyksiä:

Tämä on noin 20 metriä länteen Varemäen hiidenkiukaasta (62).

Vrt. kohde 501 01 0082 Vareemäki  
 vrt.

## 79 Hankkaannummi 2

1000 00 3205

**PERUSTIEDOT**

MJ-tyyppi: pyyntikuopparyhmä tai valmistuspaikka

Ajoitus: historiallinen aika (?)

Rauhoitusluokka: ei ole tiedossani, onko määritetty entuudestaan

Lukumäärä: 26 (Matti Huurteen mukaan)

Peruskartta: 2023 02 MUURLA

P = 6704 770, i = 3295 440, z = 55-60

X = 6699 22, y = 2460 72, z = 55-60

Koordinaattiselite: Paikanmäärittäminen perustuu Matti Huurteen inventointikertomuksen karttamerkintään.

Maastomerkinä: -

Pinta-ala: ?

Etäisyystieto: Muurlan kirkosta vajaa 6 km pohjoiseen.

**OMISTAJATIEDOT**

Alue/Rekisterikylä: Järvi 405

Tila: Tapani RN:o 2:33 (501-405-0002-0033)

Omistajat: Antti ja Heikki Rannikko

Osoitteet:

Antti Rannikon: Mölkkärintie 7, 25130 MUURLA

Heikki Rannikon: Mölkkärintie 5 A, 25130 MUURLA

Lisätietoja:

**ARKISTOTIEDOT**

Matti Huurteen inventointikertomuksessa v:lta 1965 numerolla 190.

Löydöt: -

**INVENTOINTI 2002**

Aika: 31.5.2002.

Löydöt: -

Karttaotteet: n:o 1

Kuvat:

**LYHYT KOHDEKUVAUS**

Kuopparyhmä soiden välisellä kapealla kannaksella, joka rajoittuu molemmista päistään mäenrinteeseen.

**TUTKIMUSKERTOMUS****Sijainti ja maasto:**

Metsäaluetta, jolla on soita ja suuria korkeuseroja.

**Kohteen kuvaus:**

En tarkastellut tätä kohdetta kovinkaan huolellisesti; tiesin, että Matti Huurre on laatinut siitä kartan.

Huurteen kuvaus kuopista on seuraava: "Enimmäkseen ne ovat soikeahkoja, kooltaan n. 3 X 1 ½ X ½ m, suunta on yleensä länsi-itä, joskus koillis-lounainen. Joukossa on myös pyöreitä. Kuoppien ympärillä on matalaa hiekkavallia." Hiekkavallit erottuivat nytkin selvästi. Matti Huurre kertoo koekuopasta, joka oli tehty erään kuopan itäosaan. Kuopan pohjasta 70 cm ja noin 1 m varsinaisesta maan pinnasta oli erotettu tumma, profiilissa kuopan mukaisesti kaartuva kerros. Syvemmillä oli ollut ruostehiekkää. Joitakin epämääräisiä kuoppia pitäisi olla suonotkon luoteispuolella olevalla harjanteella. Niitä en yrittänyt etsiä.

**Luokitusehdotus:**

2

**Lisäyksiä:**



## 80 Alasjärven vanha ranta

1000 00 2215

**PERUSTIEDOT**

MJ-tyyppi: Kulkuväylät: laitur

Ajoitus: historiallinen aika

Rauhoitusluokka: ei liene määritetty entuudestaan

Lukumäärä: 1

Peruskartta: 2021 11 SALO

P = 6696 420, i = 3290 740, z = 22,5

X = 6690 44, y = 2456 67, z = 22,5

Koordinaattiselite: paikannettu maastohavainnon mukaan peruskartalle.

Maastomerkintä: -

Pinta-ala: -

Etäisyystieto: Muurlan kirkosta noin 5 km lounaaseen.

**OMISTAJATIEDOT**

Alue/Rekisterikylä: Vähäpullola 420

Tila: Prämmäri RN:o 1:25 (501-420-0001-0025)

Omistajat: Antti Olavi Vahala

Osoite: Noppilantie 100, 24130 SALO

Lisätietoja:

**ARKISTOTIEDOT**

-

**INVENTOINTI 2002**

Aika: 16.5.2002

Löydöt: -

Karttaotteet: n:o 8

Kuvat: KF 030144-030145

**LYHYT KOHDEKUVAUS**

Kivirakennelma vainioiden ympäröimällä viljelemättömällä kaistaleella, mäennyppylän eteläpuolella, entisellä Alasjärven pohjoisrannalla.

**TUTKIMUSKERTOMUS****Sijainti ja maasto:**

Noin 100 m itään Muurlan ja Salon välisen rajan polvekkeesta, peltovainiolla olevalla viljelemättömällä kaistaleella.

**Kohteen kuvaus:**

Kylmämuurattu, huolella tehty kivirakennelma, jossa on 13 metriä pitkä suora sivu itä-länsi-suunnassa. Kivirakenne on itäpäästään metrin korkuinen, ja ulottuu siinä 2 m:n levyisenä ylärinteeseen päin. Lännempänä rakennelma kaventuu.

Noin 30 m pohjoiseen kivirakennelmasta on mäellä kaksi kuoppaa. Toinen niistä on tavallisen kokoisen maatuneen sudenkuopan laajuinen kooltaan, mutta sen käyttötarkoitusta en osaa arvailla. Toinen on matalampi.

**Luokitusehdotus:**

2

**Lisäyksiä:**

-

## 81 Hankkaannummi 3

1000 00 3206

## PERUSTIEDOT

MJ-tyyppi: Valmistuspaikat: hiilimiilu ja kahden hiilenpolttajien kojun jäännökset

Ajoitus: historiallinen aika

Rauhoitusluokka: ei tiedossani, onko määritetty entuudestaan

Lukumäärä: 3

Peruskartta: 2023 02 MUURLA

P = 6704 510, i = 3295 460, z = 57,5

X = 6699 00, y = 2460 76, z = 57,5

Koordinaattiselite: koordinaatit tienhaarasta otetun askelmitan perusteella

Maastomerkitä: -

Pinta-ala: -

Etäisyystieto: Muurlan kirkosta vajaa 6 km pohjoiseen.

## OMISTAJATIEDOT

Alue/Rekisterikylä: Järvi 405

Tila: Tapani RN:o 2:33 (501-405-0002-0033)

Omistajat: Antti ja Heikki Rannikko

Osoitteet:

Antti Rannikon: Mölkkärintie 7, 25130 MUURLA;

Heikki Rannikon: Mölkkärintie 5 A, 25130 MUURLA

Lisätietoja:

## ARKISTOTIEDOT

Matti Huurteen inventointikertomuksessa v:lta 1965 huomioitu sivulla 117.

Löydöt: -

## INVENTOINTI 2002

Aika: 31.5.2002

Löydöt: -

Karttaotteet: n:o 1

Kuvat: KF 030207

## LYHYT KOHDEKUVAUS

Metsäalueella ajotien itäpuolella on hiilimiilun pohja ja länsipuolella samoilla kohdin on kahden hiilenpolttajan hytin jäännöksiä.

## TUTKIMUSKERTOMUS

**Sijainti ja maasto:**

Metsäaluetta, jossa on soita ja suuria korkeuseroja. Tämä kohde on Hankkaantiestä luoteeseen haarautuvan ajotien varrella aivan Vehkaojanmäen kallioalueen itäisimpien kallioiden itäpuolella. Etäisyys Hankkaantielle on noin 90 m.

**Kohteen kuvaus:**

Ajotiellä näkyi nokea, ja niillä kohdin on tien vierellä sen itäpuolella kumpare, jota pidin hiilimiilun jäännöksenä. Vastakkaisella puolella tietä on kaksi kuopannetta, joissa kummassakin on kivistä ladotun uunin jäännös, ja niitä on sanottu hiilenpolttajien kojujen, koijien kuopiksi.

**Pohjoisempi kuoppa:**

Pohjoisempi kojun kuoppa on alaltaan noin 1 X 3 metriä, pituussuunta on itä-länsi. Kuopassa olevan uunin jäännöksen syvyys suusta perään on noin 1,4 metriä. Uunin katoksi on asetettu iso laakakivi, mikä lienee antanut rakennelmalle kiinteyden niin, että uunin suu on tässä säilynyt sortumatta. Kuopan seinämien ulkopuolella on syvennyksiä, varmaankin maata on niistä luotu seinämiksi. Seinämän päällä kasvoi koivu.

**Eteläisempi kuoppa:**

Ajotie on leikannut eteläisemmän kojun kuopan itäpäätä. Tämäkin kuoppa on alaltaan noin 1 X 3 metriä, pituussuunta on tässäkin itä-länsi. Tulisijassa on tiiliskivienkin kappaleita. Uunin mitat eivät täysin selvinneet, sillä sen ympärillä oli maakumpu, jota kasvillisuus peitti. Kojun sivuseinämien ulkopuolella on syvennykset, toisella puolella tällaisessa syvennyksessä näkyi aivan sammalen peitossa oleva 35 cm:n läpimittainen kanto, ja suunnilleen saman kokoisen koivun kanto oli kuopan sisällä.

Kuopan seinämän päällä kasvoi koivu. Noin 4 m kojun jäännöksistä ylärinteeseen päin on metrin syvyinen kuoppa, jonka suun läpimitta on noin 3 m.

**Luokitusehdotus:**

2

**Lisäyksiä:**

## T1 Klipparinahde

Varsinais-Suomen vahvistettujen seutukaavojen yhdistelmässä v:lta 1996 ei ole huomioitu. Mj-rekisterissä 501 00 0001 Klipparinahde.

501 00 0001  
Mj-rekisteri

### PERUSTIEDOT

MJ-tyyppi: asuinpaikat

Ajoitus: kivikautinen

Rauhoitusluokka: 2/3

Lukumäärä: 1

Peruskartta: 2021 11 SALO

P = 6703 830-880, i = 3294 280-380, z = n. 45

X = 6698 21-27, y = 2459 63-75, z = n. 45

Koordinaattiselite: Ääripisteet (N, S, W, E). Koordinaatit (x ja y) Matti Huurteen inventointikertomuksen kartan mukaan.

Maastomerkintä: -

Pinta-ala: Ei täysin selvillä. Huurteen karttamerkinnän mukaan se olisi ollut noin 60 X 120 m. Uusi VT 1 Turun moottoritie on rakennettu osaksi tämän asuinpaikan kohdalle, silti asuinpaikka ei liene vielä täysin hävinnyt. Tien reunaleikkauksessa havaittiin irtolöytöjä 10 m:n matkalla.

Etäisyystieto: Muurlan kirkosta vajaat 5 km pohjoiseen.

### OMISTAJATIEDOT

Alue/Rekisterikylä: 405 Järvi

Tilat: Manni, RN:o (501-405-0003-0038)

Omistaja: Leena Kaarina Vuori

Osoite: Mölkkärintie 9, 25130 MUURLA

Lisätietoja:

### ARKISTOTIEDOT

Matti Huurteen inventointikertomuksessa v:lta 1965 numerolla 1.

Löydöt: KM 15903:1-4, kvartsisiesineitä ja iskoksia; tästä noin 200 m pohjoiseen on löydetty höylänteräksi sanottu esine, joka on ollut Muurlan Kosken koulun kokoelmissa (Matti Huurteen inventointikertomus, s. 48).

(Tiedossani ei ole, onko tätä kohdetta tutkittu pelastuskaivauksin ennen uuden tien rakentamista.)

### INVENTOINTI 2002

Aika: 29.5.2002

Löydöt: KM 33346, kvartsi-iskoksia ja palaneita luun siruja

Karttaotteet: n:o 4

Kuvat: KF 030195-030196

### LYHYT KOHDEKuvaus

Sijaitsee jyrkästi koilliseen laskevalla korkealla mäenrinteellä, joka rajoittuu Mannissuon peltoaukeaman lounaislaitaan. Valtatie 1:n uutta linjaa varten mäenrinteeseen on tehty korkea leikkaus, joka näyttää hävittäneen asuinpaikkaa.

### TUTKIMUSKERTOMUS

#### Sijainti ja maasto:

Kohteen jäljellä oleva osa rajoittuu koillisessa harjun jyrkkään leikkaukseen. Kun kävin paikalla, asuinpaikalla oli tielinjaa varten maahan lyöty rimasta katkaistu merkkipaalu, jossa oli numero 60820 (etäisyysmetriluku tiesuunnitelman lähtökohdasta?).

#### Kohteen kuvaus:

Asuinpaikan jäännös on tasapintaisella mäen laella tieleikkauksen yläpuolella, siinä maalaji on karkeaa hiekkaa. Puusto asuinpaikan jäännöksen tienoilla on pääosin harvaa männikköä, joitakin kuusiakin kasvaa mäellä. Maan pintaa peitti paikoin sammal, ja näkyvissä oli runsaasti myös puolukan ja mustikan varpuja.

Paikalta on hyvä näkyvyys pohjoiseen Mannissuon suuntaan. Löydöt tulivat tielinjaa varten harjuun tehdyn leikkauksen yläreunasta hiekasta irtaltaan. Leikkauksen jyrkkyys aiheuttaa sen, että sen hiekka näyttäisi helposti valuvan. Tässä leikkauksessa näkyi hiekassa pyöränjalkia, siinä oli ajeltu jollakin nelipyöräisellä maastoaajoneuvolla, luultavasti vain huvin vuoksi tai ajoneuvon ominaisuuksien

kokeilemiseksi. Harjun leikkauksesta noin 100 m länteen on uutta tietä varten tehty kallioleikkaus, ja saman verran itään oli suuria maakasoja.

Paikalla olleesta sysimiilun paikasta (mainittu aiemmassa inventointikertomuksessa) sanottiin läheisessä Ilolan talossa, että se on hävinnyt.

**Luokitusehdotus:**

2, sillä vaikutti, että kohde ei ole vielä täysin tuhoutunut; sitä saattaa jopa olla verraten paljonkin jäljellä.

**Lisäyksiä:**

- Asuinpaikkaa on aiemman inventointikertomuksen mukaan Arttulan tilan (RN:o 3:13) aluella, mutta ei ole aivan selvää, onko tienrakennus hävittänyt asuinpaikan osat Arttulan maalta (Map Info -tietokannan mukaan tämän tilan nimi olisi Arttula II, ja rekisterinumero olisi yhä 3:13.).
- Kiinteistösuhteissa on saattanut hiljattain tapahtua muutoksia tienrakennuksen vuoksi.

## T2 Klipparinnummi

Varsinais-Suomen vahvistettujen seutukaavojen yhdistelmässä v:lta 1996 ei ole huomioitu. Muinaisjäännösrekisterissä 501 00 0002 Klipparinnummi.

### PERUSTIEDOT

MJ-tyyppi: asuinpaikat

Ajoitus: kivikautinen

Rauhoitusluokka: 2/3

Lukumäärä: 1

Peruskartta: 2021 11 SALO

P = 6703 540-630, i = 3294 480-560, z = n. 50

X = 6697 96 – 6698 04, y = 2459 86-92, z = n. 50

Koordinaattiselite: Ääripisteet (N, S, W, E). Koordinaatit (x ja y) Matti Huurteen inventointikertomuksen kartan mukaan.

Maastomerkitä: -

Pinta-ala: Ei täysin selvillä. Huurteen karttamerkinnän mukaan se olisi noin 50 X 75 m.

Etäisyystieto: Muurlan kirkosta 4 ½ km pohjoiseen.

### OMISTAJATIEDOT

Alue/Rekisterikylä: 405 Järvi

Tilat: Manni RN:o 3:38 (501-405-0003-0038), Järvelä RN:o 3:28 (501-405-0003-0028) ja Järvelä I RN:o

3:37 (501-405-0003-0037)

Omistajat: Mannin: Leena Kaarina Vuori; kahden muun: Erkki Tapio Mäkelä

Osoitteet:

Leena Kaarina Vuoren: Mөлkkärintie 9, 25130 MUURLA;

Erkki Tapio Mäkelän: Terholantie 51, 25130 MUURLA

Lisätietoja:

### ARKISTOTIEDOT

Matti Huurteen inventointikertomuksessa v:lta 1965 numerolla 2

Löydöt: KM 15904:1-7, kvartsisiesineitä ja iskoksia

### INVENTOINTI 2002

Aika: 29.5.

Löydöt: -

Karttaotteet: n:o 4

Kuvat: KF 030198

### LYHYT KOHDEKUVAUS

Ajoteiden risteys lähellä uuden talon pihamaata.

### TUTKIMUSKERTOMUS

#### Sijainti ja maasto:

Loivasti itään laskeutuva hiekkapohjainen mäenrinne.

#### Kohteen kuvaus:

Pihamaan ja metsäalueen rajakohtaa. En havainnut tien pinnassa tai sen reunoissa mitään tavallisia asuinpaikan tunnusmerkkejä käydessäni. Talo on rakennettu sille kohdalle, mikä on aiemmassa inventointikertomuksessa merkitty muinaisjäännökseksi. Talonväkeä en tavannut.

Löydöt numerolla KM 15 904 on poimittu hietikkoisesta rinteestä kahdelta tieltä, joita Matti Huurteen inventointikertomuksessa on nimetty Arttulan ja Terholan teiksi. Niistä Terholan tie lienee nykyisen Terholantien jatke tai loppupää, Arttulan tietä ei enää ole, sen vanha paikka on mainitun vasta rakennetun talon pohjoispuolella. Vieressä on Arttulan tila, jonka maalla kohde n:o 1, Kotopelto, on.

#### Luokitusehdotus:

tentatiivikohde

#### Lisäyksiä:

## T3 Uusipelto

Varsinais-Suomen vahvistettujen seutukaavojen yhdistelmässä v:lta 1996 ei huomioitu.  
Muinaisjäännösrekisterissä 501 00 0003 Uusipelto.

### PERUSTIEDOT

MJ-tyyppi: asuinpaikka

Ajoitus: kivikausi (?)

Rauhoitusluokka: 2

Lukumäärä: 1

Peruskartta: 2023 02 MUURLA

P = 6703 210, i = 3295 070, z = 27,5-35

X = 6697 62-66, y = 2460 41-46, z = 27,5-35

Koordinaattiselite: Peruskoordinaateissa ääripisteet (N, S, W, E). Koordinaatit (x ja y) on mitattu Matti Huurteen inventointikertomuksen kartasta

Maastomerkintä: -

Pinta-ala: tuntematon

Etäisyystieto: Muurlan kirkosta runsas 4 km pohjoiseen.

### OMISTAJATIEDOT

Rekisterikylä: Järvi 405

Tilat: Mölkkäri, RN:o 1:41 (501-405-0001-0041) ja Tapani, RN:o 2:33 (501-405-0002-0033)

Molempien tilojen omistajat: Antti ja Heikki Rannikko

Osoitteet: Antti Rannikon: Mölkkärintie 7, 25130 MUURLA

Heikki Rannikon: Mölkkärintie 5 A, 25130 MUURLA

Lisätietoja:

### ARKISTOTIEDOT

Matti Huurteen inventointikertomuksessa v:lta 1965 numerolla 7.

Löydöt: KM 16116:1-5 hioin, pieni reikäkivi, kvartsisiesineitä ja -iskoksia

### INVENTOINTI 2002

Aika: 31.5.2002.

Löydöt: KM 33347, palaneen saven tai savitiivisteiden pala

Karttaotteet: n:o 4

Kuvat:

### LYHYT KOHDEKUVAUS

Löytöpaikat ovat Ylisjärven pohjoisrannan vainiolla.

### TUTKIMUSKERTOMUS

#### Sijainti ja maasto:

Järvintien ja Hankkaantien liittymäkohdasta noin 100 m luoteeseen, pellolla, joka laskeutuu loivasti itään tai kaakkoon.

#### Kohteen kuvaus:

Kun kävin paikalla, kaikkialla pellossa oli orasta. Mitään varmuudella esihistoriaan viittaavaa en havainnut. Poimin yhden mahdollisen savitiivisteiden palan, ja sen löytökohtilla oli myös tiilen paloja ja muuta läheltä nykyaikaa olevaa löydöstä. Maalajista en saanut varmaa selkoa, oliko se hiesua vai mitä.

#### Luokitusehdotus:

tentatiivikohde

Lisäyksiä:

## T4 Rytkönpää

Varsinais-Suomen vahvistettujen seutukaavojen yhdistelmässä v:lta 1996 ei huomioitu. Muinaisjäännösrekisterissä 501 00 0004 Rytkönpää.

### PERUSTIEDOT

MJ-tyyppi: asuinpaikka

Ajoitus: kivikautinen?

Rauhoitusluokka: 2

Lukumäärä: 1

Peruskartta: 202302 MUURLA

P = 6701 260, i = 3298 310, z = n. 50

X = 6695 83-86, y = 2463 76-80, z = n. 50.

Koordinaattiselite: Peruskoordinaateissa ääripisteet (N, S, W, E). Koordinaatit (x ja y) Matti Huurteen inventointikertomuksen kartan mukaan.

Maastomerkinä: -

Pinta-ala: ?

Etäisyystieto: Muurlan kirkosta runsas 4 km koilliseen.

### OMISTAJATIEDOT

Alue/Rekisterikylä: Ruotsala 417

Tilat: Laurila RN:o 4:31 (501-417-0004-0031)

Omistaja: Simo Knaapi

Osoite: Tammisaarentie 1112, 25500 PERNIÖ

Lisätietoja: (Tieto omistuksesta on peräisin Knaapilta itseltään 3.6.2002; omistus oli vaihtunut toista vuotta sitten; ja tietoa siitä ei ollut tullut Muurlan kunnan Map Info -tietokantaan, jossa mainittiin vielä vanhat omistajat.)

### ARKISTOTIEDOT

Matti Huurteen inventointikertomuksessa v:lta 1965 numerolla 27.

Löydöt: KM 15925, kvartsinen iskukivi. Läheltä on löytö KM 14751, oikokirves.

### INVENTOINTI 2002

Aika: 28.5.2002

Löydöt: -

Karttaotteet: n:ot 3 ja 6

Kuvat: KF 030188

### LYHYT KOHDEKUVAUS

Mäkialueiden välistä peltovainiota, jonka eteläpuolella on Rytkönpään talon piha.

### TUTKIMUSKERTOMUS

#### Sijainti ja maasto:

Noin 400 m pienestä Vähä-Rytkön järvestä länteen, melko tasaisella vainiolla, pienen viljelemättömän mäen juurella.

#### Kohteen kuvaus:

Vainiolle on istutettu männyn ja kuusen taimia. Ruohikko peitti vainiolla maan pintaa. Matti Huurre on todennut, että aivan läheltä on löydetty oikokirves (KM 14751) ja ehkä myös tasatalta (Matti Huurteen inventointikertomus, sivut 21 ja 59-60: vuodelta 1915 on V. Saariluoman ilmoitus, jonka mukaan ”kivinen höylänterä” olisi löydetty Vähärytkön ojaa kaivettaessa.).

#### Luokitusehdotus:

tentatiivikohde

#### Lisäyksiä:



## T5 Hentu

Varsinais-Suomen vahvistettujen seutukaavojen yhdistelmässä v:lta 1996 ei huomioitu. Muinaisjäännösrekisterissä 501 00 0005 Hentu.

### PERUSTIEDOT

MJ-tyyppi: asuinpaikka

Ajoitus: kivikautinen?

Rauhoitusluokka: 2/3

Lukumäärä: 1

Peruskartta: 2023 02 MUURLA

P = 6702 860, i = 3296 460, z = 35-38; X = 6697 30-42, y = 2461 77-92, z = 35-38

P = 6702 760, i = 3296 590, z = 34-34,5; X = 6697 26-34, y = 2461 98 – 2462 04, z = 34-34,5

Koordinaattiselite: Koordinaatit (x ja y) Nina Strandbergin mukaan.

Maastomerkintä: -

Pinta-ala: Itäisemmän osan eli kohde 5:n (kts. alempana kohta ”ARKISTOTIEDOT”) laajuus oli Nina Strandbergin mukaan 25 X 90 m. Läntisemmän osan eli kohteen numero 4 osalta ei käytössäni olleissa inventointikertomuksen kopioissa ollut vastaavaa pinta-alan määritelmää.

Etäisyystieto: Muurlan kirkosta runsas 4 km pohjoiskoilliseen.

### OMISTAJATIEDOT

Alue/Rekisterikylä: Ruotsala 417

Tilat: Laurila RN:o 4:31 (501-417-0004-0031), Luhta RN:o 3:27 (501-417-0003-0027) ja

Kotipelto RN:o 3:34 (501-417-0003-0034)

Luhdan ja Laurilan tilojen omistaja: Simo Knaapi, osoite: Tammisaarentie 1112, 25500 PERNIÖ

Kotipellon omistavat Markku Akseli Leppävirta ja Merja Helena Leppävirta, osoite: Pertelintie 178, 25130 MUURLA.

Lisätietoja: (Tieto Laurilan tilan omistuksesta on peräisin Knaapilta itseltään 3.6; omistus oli vaihtunut toista vuotta sitten; ja tietoa siitä ei ollut tullut Muurlan kunnan Map Info -tietokantaan, jossa mainittiin vielä vanhat omistajat.) Paikalle rakennetaan tietä, joten Tielaitos on ehkä lunastanut sitä varten maata.

### ARKISTOTIEDOT

Nina Strandbergin inventointikertomuksessa v:lta 1994 numeroilla 4 (sen kohteen nimi silloin: Hentu) ja 5 (kohteen nimi silloin: Laurilanpelto).

Löydöt: KM 28678:1-3, palanutta savea tai tiilen siruja, kvartsiitti ja hiekkakivi; 28679:1-5, saviastian paloja, palanutta savea, iskukiven katkelma, iskoksia

### INVENTOINTI 2002

Aika: 3.6.2002.

Löydöt:

Karttaotteet: n:o 3

Kuvat: KF 030213-030216

### LYHYT KOHDEKUVAUS

Peltovainiolla lähellä taloryhmää.

### TUTKIMUSKERTOMUS

#### Sijainti ja maasto:

Mäkien välisellä kaakkoon loivasti laskeutuvalla Ruotsalanjoen varren vainiolla ja uuden VT 1 Turun moottoritien kohdalla.

#### Kohteen kuvaus:

Kohteen molemmat osat ovat jääneet kokonaan tai suurelta osin VT 1 Turun moottoritien alle. Kun kävin paikalla, moottoritien vierillä olevilla pelloilla oli kasvillisuutta. Nina Strandberg ei ole inventointikertomuksessaan määritellyt kumpaakaan tämän kohteen osista varmaksi kivikauden asuinpaikaksi. Hän on huomauttanut kohteen 5 löydöistä, että ne ovat voineet ajautua paikalle myös esim. lähellä olevalta Viisaan (14) asuinpaikalta. Nina Strandbergin mukaan maaperä oli kohteessa 5 hiesun sekaista savea ja kohteen 4 korkeimmalla kohdalla hiesuista.

#### Luokitusehdotus:

Vastanneeko nykytilassaan luokkaa 3.

#### Lisäyksiä:

## T6 Knaapi

Varsinais-Suomen vahvistettujen seutukaavojen yhdistelmässä v:lta 1996 ei huomioitu.  
Muinaisjäännösrekisterissä 501 00 0006 Knaapi.

### PERUSTIEDOT

MJ-tyyppi: asuinpaikka

Ajoitus: kivikautinen

Rauhoitusluokka: 2

Lukumäärä: 1

Peruskartta: 2023 02 MUURLA

P = 6702 650, i = 3296 800, z = 30-32

X = 6697 10-18, y = 2462 15-19, z = 30-32

Koordinaattiselite: Koordinaatit (x ja y) Nina Strandbergin mukaan.

Maastomerkitä: -

Pinta-ala: 40 X 50 m

Etäisyystieto: Muurlan kirkosta runsas 4 km pohjoiskoilliseen.

### OMISTAJATIEDOT

Knaapi RN:o 10:4 (501-417-0010:0004)

Omistaja: Simo Knaapi

Osoite: Tammisaarentie 1112, 25500 PERNIÖ

Lisätietoja: Paikalle rakennetaan tietä, joten Tielaitos lienee lunastanut sitä varten maata.

### ARKISTOTIEDOT

Nina Strandbergin inventointikertomuksessa v:lta 1994 numerolla 6.

Löydöt: KM 28680:1-4, palanutta savea, hiomalaa'an katkelma, iskuydin, saviastian pala? Myös läheisen joen mutkan tienoilta on aikoinaan löytynyt Knaapin alhoksi sanotusta paikasta reikäkivi KM 15924

Toinenkin on löytynyt samalta niityltä, mutta ei ole tullut kokoelmiin (Matti Huurteen inventointikertomus, ss. 57-58).

### INVENTOINTI 2002

Aika: 3.6.2002

Löydöt: -

Karttaotteet: n:o 3

Kuvat: KF 030211

### LYHYT KOHDEKUVAUS

Peltovainiolla lähellä taloryhmää.

### TUTKIMUSKERTOMUS

#### **Sijainti ja maasto:**

Mäkien välisellä kaakkoon Ruotsalanjoelle loivasti laskeutuvalla vainiolla. Lähelle on rakennettu moottoritie.

#### **Kohteen kuvaus:**

Peltovainiota, jonka yli kulkee uusi VT 1 Turun moottoritie. Käydessäni tässä pellolla oli orasta, ja paikoin siinä oli pyörien painanteisiin jääneitä harvoja kohtia, joita seuraten koetin tarkastella maan pintaa löytöjen varalta. Tätä kohdetta Nina Strandberg ei ole pitänyt varauksetta asuinpaikkana, vaan on todennut, että löydöt ovat voineet ajautua sinne muualta. Maaperän katsoin hiesuksi, Nina Strandberg on katsonut maalajin saveksi.

#### **Luokitusehdotus:**

Vastanneeko nykytilassaan luokkaa 3.

#### **Lisäyksiä:**

## T7 Kellomänty

Varsinais-Suomen vahvistettujen seutukaavojen yhdistelmässä v:lta 1996 huomioitu luonnonsuojelukohteena SU-602 nimellä ”Uhrimänty”.

### PERUSTIEDOT

MJ-tyyppi: En löytänyt tälle kohteelle mitään selvästi sopivinta määritelmää muinaisjäännösrekisterin asiasanastosta. Yksi mahdollisuus olisi väitetty kellotapulin paikka. Toinen mahdollisuus olisi väitetty kulttipaikka, jos kiinnitetään huomiota uhrimänty-nimitykseen. Tämän männyn lukemista muinaisjäännöksiin voisi perustella sillä, että muinaismuistolain mukaan kiinteitä muinaisjäännöksiä ovat mm. ”kiinteät luonnonesineet, joihin liittyy vanhoja tapoja, tarinoita tai huomattavia historiallisia muistoja”.

Ajoitus:

Rauhoitusluokka: (lienee luonnonsuojelukohteena jossakin rauhoitusluokassa?)

Lukumäärä: 1

Peruskartta: 2023 02 MUURLA

P = 6699 000, i = 3294 900, z = 40-45

X = 6693 43, y = 2460 45, z = 40-45

Koordinaattiselite: Peruskartalla olevan puun merkin mukaan.

Maastomerkintä: Kilpi, jossa lukee ”Rauhoitettu luonnonsuojelulain nojalla”

Pinta-ala:

Etäisyystieto: Muurlan kirkosta noin 50 m itään.

### OMISTAJATIEDOT

-

### ARKISTOTIEDOT

Matti Huurteen inventointikertomuksessa v:lta 1965 mainittu sivuilla 121-122.

Löydöt: -

### INVENTOINTI 2002

Aika: 13.5.2002 ja 10.6.2002.

Löydöt: -

Karttaotteet: n:o 5

Kuvat: KF 030235

### LYHYT KOHDEKUVAUS

Muurlantien varrella lähellä Muurlan kirkkoa oleva aivan kuiva vanha mänty.

### TUTKIMUSKERTOMUS

**Sijainti ja maasto:**

Kirkonmäellä.

**Kohteen kuvaus:**

Männystä ei ollut kaarnaa. Hyönteiset ovat tehneet sen runkoon runsaasti reikiä.

Matti Huurteen inventointikertomuksessa on sivulla 121 maininta, että teoksessa ”Kotipitäjäni Muurla” on väitetty, että Muurlan kirkon kello olisi ennen tapulin rakentamista 1819 riippunut kirkon luona olevassa männystä, joka oli rauhoitettu. Saman inventointikertomuksen mukaan Arvid Kuusola (Muurlasta) oli kertonut, että uhrimänty-nimitys olisi myöhäinen ja ilman mitään pohjaa perimätiedossa. Kuusola oli kertonut, että rauhoitetussa männystä ei olisi ollut kirkon kelloa; kello oli riippunut aivan toisessa männystä, joka oli ollut suurempi ja lähellä tapulin seutua. Vuoden 1963 inventoinnin aikana tätä suurempaa mäntyä ei enää ollut jäljellä. Vielä 1900-luvun alussa oli tapulin luona ollut jälkiä telineistä, joihin kirkonkello oli ripustettu. Rauhoitettua mäntyä oli sanottu Rannan talon ”kirkkotalliksi”.

**Luokitusehdotus:**

?

**Lisäyksiä:**

## Irtolöytöpaikkojen ensimmäisiä tarkastuksia

KM 33326

Heinäsuo, Lehtikankare

IRTOLOEYTYKONDE  
1000 00 5228

Kivitaltan ja metalliesineen löytöpaikka. Ne luovutti Janne Johansson; Lammijärventie 222, 25460 TOIJA (Puhelin: 040-7515093). Hänen isänsä Teuvo Johansson, joka ei ole enää elossa, on löytänyt molemmat Lehtikankareen pelloilta etelään Lehtikankareen asuinrakennuksesta.  
Peruskartta: 2023 01 TOIJA

### OMISTAJATIEDOT

Alue/Rekisterikylä: Kistola 409

Tilat: Lehtikankare RN:o 4:16 (501-409-0004-0016)

Omistaja: Maija Augusta Johansson

Osoitteet: Isotuvankatu 5B A 3, 24260 SALO

Lisätietoja: Tilan peltoja viljelee niitä vuokraava naapurissa asuva Mika Koivuniemi (osoite: Lammijärventie, 25460 TOIJA)

### ARKISTOTIEDOT

-

### INVENTOINTI 2002

Aika: 21.5.2002

Löydöt: -

Karttaotteet:

Kuvat: KF 030166, KF 030253-030256

### LYHYT KOHDEKUVAAUS

Peltoa pihamaan lähellä.

### TUTKIMUSKERTOMUS

#### Sijainti ja maasto:

Aivan Muurlan ja Kiskon rajalla Heinäsuon peltoaukeamalla Airikenmäen etelärinteiden juurella, etelään laskevassa maastossa. Löytöpaikka on noin 500 m Lammijärven eteläpuolella.

#### Kohteen kuvaus:

Löytöpaikkojen tarkkaa sijaintia ei ollut selvillä. Suunnilleen niillä tienoilla, mistä löydöt olivat tallennetut, oli kasvillisuutta, mikä esti tarkastelemasta maan pintaa. Lehtikankareen pihan lähellä oli juuri kaivettu maahan puhelinkaapelia. Sen peittomaiden lisäksi maanpintaa oli oikeastaan näkyvissä vain talon pihalla olevassa kasvimaassa.

Keskustellessani Janne Johanssonin kanssa tuli puhetta kvartsi-iskoksista, joita olin poiminut aiemmin Kotilammen asuinpaikalta. Niitä katsellessamme Janne Johansson muisti, että hänen poikansa oli juuri muutamaa päivää aikaisemmin sattunut löytämään jonkin samanlaisen kiven sirun, jota oli näyttänyt hänelle. Voi hyvin olla, että Lehtikankareen pihan lähellä on jokin asuinpaikka, se voi olla myös Kiskon puolella.

#### Luokitusehdotus:

Luokkaa ei kannattane määritellä vielä, koska kivitaltalo löytö yksinään ei todista asuinpaikasta, mutta se ja edellä mainittu mahdollinen kvartsi-iskoslöytö voivat yhdessä viitata siihen suuntaan, että lähistöltä kannattaisi etsiä kiviä kivikautista asuinpaikkaa.

#### Lisäyksiä:

Talossa on yhä jäljellä Hugo Niinikosken löytämä ruuhi, joka on mainittu Matti Huurteen inventointikertomuksessa. Janne Johansson näytti ruuhaa, se oli hyvässä suojassa vajassa, ja hyväkuntoinen.

KM 33349

Pöytäluhto

10706 Pöytäluhto 1000 00 3230

Kvartsiytimen ja uritetun kiven löytöpaikka

Peruskartta: 2023 02 MUURLA

P = 6704 400, i = 3297 070, z = 25-30; X = 6698 93, y = 2462 39, z = 25-30 (puolipallomainen kvartsiydin)

P = 6704 320, i = 3297 000, z = 25-30; X = 6698 81, y = 2462 30, z = 25-30 (uritettu kivilaatta)

Koordinaattiselite: Paikansin löytökohdat peruskartan avulla.

**OMISTAJATIEDOT**

Alue/Rekisterikylä: Koski 410

Tilat: Pöytäluhto RN:o 2:1 (501-410-0002-0001)

Omistajat: Risto Paavo Antero Koski ja Riitta Helena Koski

Osoitteet: Romsilantie 608, 25180 ROMSILA

Lisätietoja:

**ARKISTOTIEDOT**

-

**INVENTOINTI 2002**

Aika: 3.6.2002

Löydöt: KM 33349, kvartsiydin ja uritettu kivi

Karttaotteet: n:o 3

Kuvat:

**LYHYT KOHDEKUVAUS**

Tasaista jokivarsipeltoa mäkialueen kaakkoispuolella.

**TUTKIMUSKERTOMUS****Sijainti ja maasto:**

Löytökohdat ovat lähellä Muurlan ja Perttelin rajaa. Paikalta 200 m kaakkoon on Ruotsalanjokeen laskeva puro. Aivan löytöpaikkojen luoteispuolella on jyrkkärinteistä mäkiä.

**Kohteen kuvaus:**

Pelto on hiesumaata. Paikoin tiheä oras häikäisi näkyvyyttä. Tarkastelin tässä peltoaluetta huolellisesti, ainoiksi esihistoriaan viittaaviksi havainnoiksi jäivät nämä kaksi löytöä.

**Luokitusehdotus:**

Löydöt viittaavat mielestäni siihen, että lähistöllä voisi olla kivikautinen asuinpaikka, se voisi hyvin olla lähimmillä mäenrinteillä, joilla pintakasvillisuus peittää maaperää. Ne ovat Perttelin puolella kunnanrajaa.

**Lisäyksiä:**

## Irtolöytöpaikkojen uusittuja tarkastuksia

Tarkastettu lähinnä niissä tapauksissa, että aiemmassa inventointikertomuksessa on mainittu tarkastelumahdollisuuksien olleen huonot. Suluissa vuoden 1965 inventointinumero.

Omistajatiedot ovat ilmoitetut niiltä osin, kuin niitä on tarkastusten yhteydessä tullut ilmi. Muutoin en ole koonnut niitä tietokannoista. Löytökohdat ovat myös merkittyinä karttaotteille, mikäli ovat varmuudella suunnilleenkaan paikannettavissa.

### (70) Mummunketo

Rekisterikylä: Järvi. Arkistotiedot löydöistä: KM 2502:1, kourutaltoa, ”Löydetty Tryggin torpan pellosta *Järvisten kylästä*”. Matti Huurteen inventointikertomuksen mukaan Tryggin torpan paikka on ollut n. 4 km Muurlan kirkosta pohjoisluoteeseen, vanhan maantien pohjoispuolella ja Metsolan talosta (kts. seur. kohta ”Metsola”) noin 150 m länsilounaaseen. Torpan paikkaa on nimetty Mummunkedoksi, siinä kun oli asunut *Trukin mummu*. Tark. 29.5.2002. Tien eteläpuolella viljelyskasvit estivät tarkastelun.

### (71) Metsola

Rekisterikylä: Järvi. Arkistotiedot löydöistä: KM 15913, kourutaltoa; 16329, kvartsi-iskos; 16754, kvartsia. Taltoa on löytynyt v. 1963 pellolta Metsolan talon eteläpuolelta läheltä vanhan maantien pohjoisreunaa, kvartsit samalta pellolta vv. 1964-65. Tark. 29.5.2002 ilman havaintoja muinaislöydöistä. Kävin Metsolassa, jonka omistavat Halkilahden sisarukset (osoite: Järvintie 114, 25130 MUURLA). Metsolan maita viljelevät Antti ja Heikki Rannikko. Karttaote n:o 4.

### (85) Luntlan makasiini

Rekisterikylä: Ruotsala. Arkistotiedot löydöistä: Kosken kansakoululle tuotu reikäkivi on löydetty Knaapin talon pellon laidalla olevan *Luntlan makasiinin* alta. Matti Huurre on inventointikertomuksessaan paikantanut Luntlan makasiinin kartalle. Tark. 28.5.2002. Kesantopeltojen kasvillisuus häiritsi tarkastelua. Ei löytöjä. Karttaotteet n:o 3 ja 6.

### (91-92) Hakola

Rekisterikylä: Hakola. Peltoa Muurlan kirkosta vajaa 3 km koilliseen, Kaukelmaan kartanosta noin 300 m etelään. Arkistotiedot löydöistä: KM 15928, pieni pyörästetty kivilaatta (inventointilöytö v. 1963); 16124, tuura. Tark. 11.6.2002, ei löytöjä.

### (95) Mäntylä

Rekisterikylä: Kaukelma. Arkistotiedot löydöistä: KM 16232, alkeellinen kirves. Löytynyt pellosta talon eteläpuolelta ja noin 40 m Piiljärvestä. Tark. 28.5.2002. Löytöpaikan tienoita peitti kasvillisuus. Karttaote n:o 7.

### (97) Kosken kansakoulu

Rekisterikylä: Arkistotiedot löydöistä: reikäkiven puolikas Kosken koululla. Löytöpaikka koulun ulkokuoneen edessä oleva peltosarka. Matti Huurre on arvioinut, että löytö olisi voinut kulkeutua koululaisten mukana sinne, mistä se on tallennettu. Löytöpaikka on ehkä suunnilleen sijainnissa: p = 6701 770, i = 3295 800. Tark. 20.5.2002. Koulun rakennuksia ei enää ole. Koulun paikan tienoilla oli pihamaata, sen yläpuolella mäen laella oli tasaista hiekkapeltoa. Tarkasteluolosuhteet olivat pellon osalta hyvät. Ei löytöjä.

### (99-100) Päivölä

Rekisterikylä: Koski. Arkistotiedot löydöistä: kourutaltoa ja vasarakirveen hamarapuoli. Löytöpaikka on ollut Päivölän talon päärakennuksesta 12-15 m länteen tallin pohjoispuolella. Tark. 24.5.2002. Talossa käydessäni Irja Leppänen näytti löytöpaikan pihamaalta. Se on sijainnissa: p = 6701 300, i = 3295 790 (x = 6695 77 y = 2461 23). Karttaotteet n:o 4 ja 6.

### (101) Nummila

Rekisterikylä: Koski. Arkistotiedot löydöistä: KM 16126, kourutaltoa. Löytynyt Nummilan talosta noin 70 m lounaaseen, riihen huota pellosta. Sijainnista: p = 6701 210, i = 3295 930 (x = 6695 69, y = 2461 39). Tark. 24.5.2002. Tilan omistaa Iisa Sandell, sitä viljelee Turkka Tamminen. Pellolla oli orasta. Ei löytöjä. Karttaotteet n:o 4 ja 6. Kuva: KF 030182.

## (104) Ylhäinen

Rekisterikylä: Pyöli. Arkistotiedot löydöistä: reikäkivi, löytynyt maantien varrella olleen Hartikaisen kaupan luota. Tark. 5.6.2002. Hiekkaista mäen päällystää, hienompaakin maa-ainesta. Oraasta huolimatta näkyvyys oli paikoin hyvä. Ei löytöjä. Karttaotteet n:o 4 ja 6.

## (105-106) Hakala

Rekisterikylä: Pyöli. Arkistotiedot löydöistä: KM 6992:1, oikokirveen teräpuoli; 6992:2, hioin. Hakalan torpan aropellosta. Matti Huurre on todennut, että löytöpaikasta ei ole varmuutta, mutta todennäköinen mahdollisuus hänen mukaansa olisi peltoalue 2,2 km itäkaakkoon Muurlan kirkosta. Tark. 27.5.2002. Peltoalueille oli istutettu metsää, ruoho peitti maan pintaa.

## (116) Saariluoma

Rekisterikylä: Kistola. Arkistotiedot löydöistä: KM 6548:2, poikkikirves. Löytynyt Koortin talon Saariluoman mäkitupa-alueen maalta. (Saariluoma näkyy v:n 1999 peruskarttalehdellä.) Löytöpaikka on 2,2 km lounaaseen Muurlan kirkosta. Maan omistavat Pentti ja Kirsti Harittu. Tark. 23.5.2002. Hiesupeltoa, pieni oras. Ei löytöjä.

## (128) Takala

Rekisterikylä: Vähäpullola (sen enklaavi). Arkistotiedot löydöistä: KM 15954, kourutaltoa. Löytynyt talon eteläpuolelta. Talo on Muurlan kirkosta noin 3,8 km lounaaseen, noin 400 m länteen Kankarpyölin asuinpaikalta (44). Tark. 6.6.2002. Ei löytöjä.

## (138) Hakaveräjänpelto

Rekisterikylä: Kaukola. Arkistotiedot löydöistä: tasateräinen taltta löytynyt Kaukolan Pomparin Hakaveräjänpellolta. Matti Huurteen arvelun mukaan Hakaveräjänpelto olisi Nummsuon pelto Pomparin talosta noin 700 m kaakkoon, Eskolan talosta 300-400 m itään. Tark. 21.5.2002. Tässä on tehty uutta peltoa (Näkyy v:n 1999 peruskarttalehdellä).

## (178) Supparanta

Rekisterikylä: Vähäpullola (sen enklaavi). Arkistotiedot löydöistä: KM 15953, ruodollinen väkäkehäänkärki. Löytynyt Supparanta-nimisestä pellolta, Heinäkarin mäestä (65) noin 1,2 km itäkoilliseen ja Vähäntalon Riihenmäestä (64) noin ½ km etelään. Kävin sen pellon laidassa. 6.6.2002. Karttaote n:o 8.

## (195) Lähdeahde

Rekisterikylä: Järvi. Tila: Mõlkkäri, RN:o 1:41, omistajat mainittu Hossanummen (2) kohdalla. Arkistotiedot löydöistä: KM 16503:1-2, kvartsia. Löydetty Ylöstuvan talosta noin 300 m luoteeseen peltotien varresta Lähdeahdeesta. Tark. 29.5.2002. Hietikkoinen rinne, kasvoi sekametsää. Hiekka rinteessä oli paikoin verraten kivistä. En havainnut värjäytymiä enkä löytöjä. Alarinteessä tien eteläpuolella maan pinta näytti siltä, niin kuin siihen olisi hiljattain kaadettu maakuormia. Karttaote n:o 4, merkitty n:o 2:n läntisimmäksi osaksi.

## (196) Ojakontaustan pelto

Rekisterikylä: Järvi. Arkistotiedot löydöistä: KM 16335, kourutaltoa; 16504:1-3, kvartsia. Ojakontaustan pellolta noin 100 m etelään Ylöstuvan talosta. Kävin lähellä tätä 29.5.2002, mutta en erikseen tarkastanut. Karttaote n:o 4, merkitty n:o 2:n itäisimmäksi osaksi.

## (197) Lähdeniemi

Rekisterikylä: Järvi. Arkistotiedot löydöistä: KM 16334, oikokirves. Löytynyt 50 m itään Ylöstupaan vievän tien haarasta. Tark. 31.5.2002. Löytöpaikka on joko VT 1 Turun moottoritien linjan alla tai juuri ja juuri sen ulkopuolella. Pellossa tien pohjoispuolella oli pitkä oras.

## (203) Kotimäki

Rekisterikylä: Muurla. Arkistotiedot löydöistä: Poikkikirves Muurlan kotiseutumuseolla. Löytynyt Kotimäen talousrakennuksen itämurkan vierestä. Sijainnista: p = 6698 840, i = 3294 420 (x = 2459 99, y = 6693 25). Tark. 14.6.2002. Pihamaata Haarionkujan varrella, jossa ei ollut paljonkaan kasvillisuudesta vapaita kohtia. Ei löytöjä. Karttaote n:o 5.

## Paikallistarinoita

### MUNKHAUTA

Kaukelmaan kartanosta noin 500 m lounaaseen on peltoaukealle pistävä viljelemätön niemeke, jolla on pihamaa ja sen eteläpuolella mäki. Tällä mäellä on kivikko, johon liittyy kansantarina, ja kivikon nimi on Munkhauta. Kivikko sijaitsee kohdassa: p = 6700 340, i = 3296 960 (peruskoordinaatit: x = 6694 86, y = 2462 46). Matti Huurteen inventointikertomuksessa on sivulla 119 lyhyt selostus Munkhaudan kansantarinan sisällöstä: kolme munkkia oli ottanut kiinni kauniin punatukkaisen tytön, ja olivat aikoneet polttaa tämän noitana, mutta eräs aatelisherra oli tappanut nämä munkit, jotka sitten haudattiin tähän mäkeen.

Munkhaudan koko on Matti Huurteen inventointikertomuksen mukaan noin 8 X 1 ½ m. Kävin tällä mäellä 24.5.2002 Kivikon pituussuunta on itä-länsi. Munkhaudan muoto on epämääräinen, joskin sen etelälaita on suora. Kiviä tässä kivikossa on suhteellisen harvassa, ne ovat läpimitaltaan yli 30 cm. Kiviä ei näyttäisi olevan uscassa kerroksessa, eikä niiden yläpintojen voi hahmottaa muodostavan mitään tasaista päällystä. Kivikko näytti olevan maapohjalla. Mäen päällyys on yleensä tasainen, joskin siinä on ainakin kaksi huipun kaltaista nokkaa.

Munkhaudan pituusakselin jatkeella lännen puolella näytti olevan pienempi samanlainen, ehkä pyöreämpi kiviröykkiö. Samalla mäellä on toisella laella alempana luonnolliselta vaikuttanut kiviryhmä, ja saman huipun itärinteellä on kaksi kuopannetta (kuopanteiden sijaintikohdan peruskoordinaatit: x = 6694 82 y = 2462 50).

Havaitsin toisella mäellä noin 260 m Munkhaudasta eteläkaakkoon sitä muistuttavan kiviryhmän (kiviryhmän sijaintipaikan peruskoordinaatit: x = 6694 64, y = 2462 56). Tämä kivikko vaikutti luonnonmuodostumalta, ja pitäisin Munkhautaakin sellaisena. Se, että samanluonteisia kivikoita on ainakin kaksi lähekkäin, viittaisi mielestäni mahdollisuuteen, että tässä jotkin geologiset tekijät olisivat joskus kuljettaneet moreenin kevyttä ainesta mäkien laelta alas, niin että joillekin paikoin olisi jäänyt rykelmiksi suurempia kiviä.

### PAPINAHRE

Papinahre sijaitsee sen pohjois-etelä-suuntaisen metsätien länsipuolella, jonka kautta on pääsy Melkkomäen lounaispuolitse Muurlantielta Ristinummen hiekanottoaikoille. Papinahteeseen on kansantarinan mukaan haudattu kolme pappia pakanuuden aikana, ja on kerrottu, että siellä oli niiltä ajoilta kolme kuoppaa. En käynyt tällä paikalla. Matti Huurteen inventointikertomuksen mukaan Papinahre on 40-50 m maantiestä, ja maantiestä haarautuvan tien länsipuolella Huurre oli nähnyt erilaisia kuoppia, osa niistä melko tuoreita hiekkakuoppia, osa maatuneita, jotka eivät nekään olleet olleet kovin vanhan näköisiä (Matti Huurteen inventointikertomus, s. 121; siinä lähteenä V. J. Kallio 26/6 1910, Kallion kirjoitus on julkaistu myös teoksessa ”Kotipitäjäni Muurla” sivuilla 24-26.).

### MYYTISIÄ SELITYSTARINOITA KALLION MUODOILLE

Linnamäen (66) etelärinteellä on kiviseinämässä syvennys, joka on kansanperinteen jättiläisen nyrkin jälki; on myös Pirun kirkko, saarnastuoli ja liekakivi. On kerrottu Pirun saapuneen Linnamäelle saarnaamaan siivekkäällä hevosellaan, jonka kiinnitti Linnamäellä liekakiveen. Siellä oleva Pirun saarnastuoli on ulkoneva kallionkieleke. (Matti Huurteen inventointikertomus, sivut 108 ja 118; viimeksi mainitulla sivulla on esitelty muillakin paikoilla olevia kalliossa nähtyjä jälkiä, joista ainakin osaan liittyy myyttinen tarinanaihelma.)

Kävin Linnamäen etelärinteellä, mutta en tunnistanut varmuudella jättiläisen nyrkinjälkeä. Risto Leppänen (Ruusulaaksontie, Muurla) kertoi sen olevan etelärinteen keskivaiheilla, ja niin ylhäällä, että siihen juuri ja juuri ylettyy kurottamaan. Kuopan koko on luonnollista nyrkin jälkeä suurempi.

### HALSVAHA

Halsvaha on rajapaikka Muurlan ja Salon välillä. Risto Leppänen mainitsi Halsvahasta kerrotun, että se oli heitetty.



## Tietoja mahdollisesti hävinneistä tutkimattomista muinaisjännöksistä

Matti Huurteen inventointikertomuksessa sivulla 91 on mainittu, että Pyymäen (61) ja pappilan vaiheilla olisi ilmeisesti ollut vareita eli hiidenkiukaita, jotka olivat hävinneet. Samassa käsikirjoituksessa sivulla 89 Huurre on arvellut, että Kuturmäeltä (60) olisi hävinnyt yksi siellä olleista raunioista.

A. M. Tallgrenin Varsinais-Suomen esihistorian mukaan Kistolän Joksaronmäestä olisi hävitetty vare (mt, s. 151). Tiedossani ei ole, missä Joksaronmäki sijaitsee.

Muurlassa kuulin, että Lakiamäeltä (Metsä-Valkjärven luoteispuolella) oli hiljattain kuljetettu kiviä kuvauksen mukaan paikasta, jossa on saattanut olla hautaraunio.

## Hajatietoja tyypiltään tavallisemmista historiallisen ajan muinaisjäännöksistä

**Miilunpolttajien kojujen jäännöksiä** on Muurlassa muuallakin kuin edellä mainitulla Hankkaamnummella (81). Niinpä lähellä valtatie 1:tä ja Salon rajaa, Ruusulehdontien itäpuolella, tämän tien tien suusta 20 m, on miilunpohja tyypillisine rengasmaisine kaivantoineen sijainnissa  $p = 6702\ 860$ ,  $i = 3292\ 410$  ( $x = 6697\ 16$ ,  $y = 2457\ 80$ ). Sen lähellä on myös miilunpolttajien kojun paikka, uunin jäännökset ja pieni kuoppa, joka sekin liittyyneen samaan yhteyteen.

Heinäsuolla on kiukaan näköinen noin metrin korkuinen rakennelma yhden siellä olevan miilunpohjan vieressä (miilunpohjan sijainti:  $x = 6690\ 60$ ,  $y = 2463\ 41$ , vrt. alempana.). Sammal peitti tätä kivikkoa, jossa tavallinen kivien läpimitta on noin 0,3-0,4 m. Ainakin yksi hauraaksi palanut kivi erottui kivien joukossa. Ympärillä on neljä kuopannetta, josta lienee luotu peittomaita tulisijan päälle. Kiukaan olemassaolo viittaisi siihen, että sillä paikalla olisi ollut kojukin, vaikka siitä ei selvää jäännöstä erotukaan.

**Hiilimiilunpohjia** on Muurlassa ilmeisesti hyvin paljon. Jo selostettujen lisäksi niitä on ainakin Heinäsuon suunnalla, josta merkitsin niiden sijainteja muistiin seuraavista paikoista:

Unossuon luoteispuolella yhdessä ryhmässä:

Ryhmä on suunnilleen alueella:  $p = 6695\ 980 - 6696\ 100$ ,  $i = 3297\ 680-860$ .

Sen yksittäisten osien sijainteja peruskordinaatein ilmoitettuna.

$X = 6690\ 64$ ,  $y = 2463\ 40$ ;

$X = 6690\ 60$ ,  $y = 2463\ 41$ ;

$X = 6690\ 56$ ,  $y = 2463\ 44$ ;

$X = 6690\ 57$ ,  $y = 2463\ 46$ ;

$X = 6690\ 60$ ,  $y = 2463\ 46$ ;

$X = 6690\ 60$ ,  $y = 2463\ 48$ ;

$X = 6690\ 56$ ,  $y = 2463\ 47$ ;

$X = 6690\ 57$ ,  $y = 2463\ 47$ ;

$X = 6690\ 56$ ,  $y = 2463\ 52$ ;

$X = 6690\ 56$ ,  $y = 2463\ 53$ ;

Aaponniitussa Metsä-Valkjärven eteläpuolella:

$P = 6696\ 920$ ,  $i = 3297\ 740$  ( $x = 6691\ 47$ ,  $y = 2463\ 41$ );

Sitä lähellä toinen:

$P = 6696\ 740$ ,  $i = 3298\ 080$  ( $x = 6691\ 31$ ,  $y = 2463\ 75$ ) (Kuvat: KF 030242-44);

Lammijärven rannassa uimarannalla:

$P = 6695\ 22$ ,  $i = 3298\ 30$  ( $x = 6689\ 82$ ,  $y = 2464\ 04$ );

Lammijärven itäpuolella Vuorelan talon lähellä:

$P = 6695\ 330$ ,  $i = 3298\ 140$  ( $x = 6689\ 91$ ,  $86$ ,  $y = 2463\ 86$ .)

Kakarnummella hiekkakuopan luona:

$P = 6695\ 580$ ,  $i = 3297\ 400$  ( $x = 6690\ 12$ ,  $y = 2463\ 12$ );

Samoilla tienoilla Siltalantien päätepisteen lähellä:

$P = 6695\ 480$ ,  $i = 3297\ 450$  ( $x = 6690\ 03$ ;  $y = 2463\ 18$ ).

Edelleen samoilla tienoilla, kärrytien varressa:

$P = 6695\ 360$ ,  $i = 3297\ 210$  ( $x = 6689\ 90$ ,  $y = 2462\ 94$ );

**Hävinneiden asumusten paikkoja** tulin inventoimissani tietämään vain muutaman. Hävinneiden asumusten paikkoja koskevia tietoja oli Muurlassa hiljattain kerätty järjestelmällisesti osana Muurlan kotiseutuyhdistyksen toimintaa, siten kertyneitä tietoja ei kuitenkaan luullakseni oltu ainakaan viime kesänä vielä koottu yhteenvedoksi.

Kauko Sainio (kirkkoherra, eläkkeellä) näytti läheltä Metsä-Valkjärven eteläpäästä asumuksen paikan, joka on sijainnissa:  $p = 6696\ 900$ ,  $i = 3297\ 700$  ( $x = 6691\ 46$ ,  $y = 2463\ 37$ ). Siinä on suunnilleen 1870-1880-luvuilla asunut Männyn talon Abraham-niminen renki. Paikan nimi on Aaponniitu (merkitty v:n 1999 peruskarttalehdelle). Asumuksen kivijalka on säilynyt, se on huolella ladottu, kooltaan 3,2 X 3,9 m. Vaikutti, että asumus oli ollut suuren siirtolohkareen vierellä, ehkä siirtolohkareen varaan oli rakennettu aikoinaan jokin eteisen tapainen osa. Kuvat: KF 030240-030241.

Asumusta vastapäätä ajotien takana on miilunpohjan jäännös (mainittu jo edellä). Tiellä näkyi hieman nokea. Sainio sanoi tien rikkoneen hieman miilun pohjaa.

## Tarkemmin paikantamattomia historiallisen ajan muinaisjäännöksiä

**Kirkmee alttar** on suuri useampana kappaleena oleva tasalakinen siirtolohkare Kirkkomäellä Metsä-Valkjärvestä noin 400 m koilliseen. Metsämiesten on ennen kerrottu uhranneen tälle lohkarille. En tarkastanut tätä kohdetta, koska minulta puuttui karttaote, jolla sen sijainti olisi näkynyt. Samalla mäellä on kerrottu olleen ihmisten tekemiä röykkiöitä (Matti Huurteen inventointikertomus, sivut 99 ja 112).

Isontalon Puiston niityssä on sanottu olleen parannuslähteen. Toinen lähde, jonka veden on uskottu parantavan silmätauteja, on ollut Harjolan niitussa. Edelleen Heinäsuolla lähellä Kiskon rajaa pitäisi olla Aarrelähde, johon on ennen uhrattu jotakin. Kaikki on mainittu Matti Huurteen inventointikertomuksessa sivulla 114, tietolähteenä on ollut Saariluoman selonteko 1/12 1915 ja Arvid Kuusolan tiedonanto.

Rautarenkaita on väitetty olleen kalliossa Vehkaojan mäki -nimisellä vuorella Pajarin ja Tapanin maiden rajalla noin 5,6 km Muurlan kirkosta pohjoiseen ja 600 m Mainiemen talosta lounaaseen. (Matti Huurteen inventointikertomus, sivu 116). Rengas olisi kuvauksesta päätellen lähellä Hankkaannummella olevaa miilunpolttopaikkaa (81). Edellä on mainittu Pyymäellä (61) nähdystä renkaasta.

## Muurlan muinaisjäännösinventoinnin mustavalkonegatiivien luettelo

Turun maakuntamuseon valokuva-arkisto

Kuvaaja merkitty sarakkeeseen nimikirjaimin (E. L. = Esa Laukkanen).

Negatiivi-Numero	Inventointi-kohde n:o	Kuvaus	Kuvaus-suunta	Kuvaaja	Päivämäärä
KF 030128	62	Varemäen röykkiö	S:stä	E. L.	13.05.02
KF 030129	62	Varemäen röykkiö	S:stä	E. L.	13.05.02
KF 030130	62	Varemäen röykkiö	N:stä	E. L.	13.05.02
KF 030131	31	Puistokankareen asuinpaikka	S	E. L.	14.05.02
KF 030132	31	Puistokankareen asuinpaikka	SE	E. L.	14.05.02
KF 030133	33	Fiulmaakarinahteen pohjoisemman hiekkakuopan suu. Kuvattu etelästä tilusrajapyykin vierestä.	S	E. L.	14.05.02
KF 030134	33	Fiulmaakarinahteen eteläisempi hiekkakuoppa	SW	E. L.	14.05.02
KF 030135	36	Kiiliän asuinpaikka	SE	E. L.	14.05.02
KF 030136	49	Eskolan asuinpaikka	S	E. L.	14.05.02
KF 030137	49	Reikäkivi Eskolan asuinpaikalta	-	E. L.	14.05.02
KF 030138	49	Sama reikäkivi toiselta lappeelta	-	E. L.	14.05.02
KF 030139	49	Edellisissä kuvissa näkyneen reikäkiven löytöpaikka	W	E. L.	14.05.02
KF 030140	11	Tuulmoottorinpellon asuinpaikka	SW	E. L.	15.05.02
KF 030141	-	Ylisjärvi	W	E. L.	15.05.02
KF 030142	-	Sama	W	E. L.	15.05.02
KF 030143	12	Vanhatalon kivikautinen asuinpaikka	N	E. L.	15.05.02
KF 030144	80	Kivilaituri entisellä Alasjärven pohjoisrannalla	S	E. L.	16.05.02
KF 030145	80	Sama kivilaituri kuin edellisessä kuvassa	W	E. L.	16.05.02
KF 030146	45	Prännärin asuinpaikka. Etualalla löytökohta c. Taustalla Lottanpakkian rakennus.	SW	E. L.	16.05.02
KF 030147	65	Heinäkarin mäen päällystää	S	E. L.	16.05.02
KF 030148	-	Antti Heinäkarin hallussa oleva vasarakirveen teräpuolisko	-	E. L.	16.05.02
KF 030149	-	Sama esine toiselta puolen	-	E. L.	16.05.02
KF 030150	-	Edelleen sama esine, tässä sivulta	-	E. L.	16.05.02
KF 030151	48	Kanturin asuinpaikka	SW	E. L.	17.05.02
KF 030152	44	Kankarpyölin löytöpaikka kuvan vasemmassa reunassa olevan tiensuun kohdalla.	N	E. L.	17.05.02
KF 030153	41	Lehden asuinpaikan tienoita.	W	E. L.	17.05.02
KF 030154	65	Heinäkarin mäki idästä	E	E. L.	17.05.02
KF 030155	42	Ruoholan löytöpaikka. Rinnepeltoa alaviistoon kulmittain kuvattuna.	NW	E. L.	17.05.02

Negatiivi-Numero	Inventointi-kohde n:o	Kuvaus	Kuvaus-suunta	Kuvaaja	Päivämäärä
KF 030156	42	Tieliittymä Ruoholan löytöpaikan luoteispuolella.	NW	E. L.	17.05.02
KF 030157	42	Sama tieliittymä kuin edellisessä kuvassa.	N	E. L.	17.05.02
KF 030158	42	Sama tieliittymä kuin edellisissä kuvissa.	NE	E. L.	17.05.02
KF 030159	64	Hiekkakuoppa mäellä, jolla on Riihenmäen rautakautinen kalmisto. Kuoppa on mäen luoteispäässä.	S	E. L.	17.05.02
KF 030160	64	Sama mäen luoteispää kuin edellisessä kuvassa	SE	E. L.	17.05.02
KF 030161	55	Granbackan löytöpaikka	NE	E. L.	20.05.02
KF 030162	55	Maisemakuva edellisen kuvan kuvaamispaikalta joen yli koilliseen.	SW	E. L.	20.05.02
KF 030163	70	Kotilammen asuinpaikkaa. Oikealla näkyy Kotilammen pihamaata.	NE	E. L.	21.05.02
KF 030164	70	Kotilammen asuinpaikka	E	E. L.	21.05.02
KF 030165	-	Koivuniemen löytöpaikkoja (KM 6905:4, 15950) Heinsuolla.	E	E. L.	21.05.02
KF 030166	-	Lehtikankareen löytöpaikka (KM 33326) Heinsuolla	SW	E. L.	21.05.02
KF 030167	-	Siankuopanmäen etelälaidalta. Kuvassa näkyy kaksi lohkareta, joista kummankin päälle on jostakin syystä asetettu kaksi kivilohkoa. Ylärinteen puoleinen lohkarie on noin 10 m v:n 1999 peruskarttalehdellä näkyvästä kiven merkistä länteen eli sijainnissa p = 6698 350, i = 3298 870 (x = 6692 96, y = 2464 47.	N	E. L.	22.05.02
KF 030168	71	Siankuopanmäki, kivikko c	SW	E. L.	22.05.02
KF 030169	71	Siankuopanmäki b, kaivettu kohta lohkariepellossa.		E. L.	22.05.02
KF 030170	71	Siankuopanmäki. Lähikuva kivikosta c	SW	E. L.	22.05.02
KF 030171	71	Siankuopanmäki. Lähikuva kivikosta c	SW	E. L.	22.05.02
KF 030172	71	Siankuopanmäki, kivikko a	N	E. L.	22.05.02
KF 030173	71	Siankuopanmäki, kivikko a	W	E. L.	22.05.02
KF 030174	71	Siankuopanmäki, kivikkoa a lähikuvassa	W	E. L.	22.05.02
KF 030175	37	Myllymäen löytöpaikka	NW	E. L.	23.05.02
KF 030176	38	Hankelinin pellon asuinpaikka	E	E. L.	23.05.02
KF 030177	34	Alhon asuinpaikka. Etualalla pohjoispuolinen kiinteistö.	NW	E. L.	23.05.02
KF 030178	30	Nikulan asuinpaikka	W	E. L.	23.05.02
KF 030179	23	Taponpellon asuinpaikka	S	E. L.	24.05.02
KF 030180	56	Knuutinpellon asuinpaikka	W	E. L.	24.05.02
KF 030181	22	Koskimäenpellon asuinpaikka	SW	E. L.	24.05.02
KF 030182	-	Kourutaltan (KM 16126) löytöpaikan tienoita.	N	E. L.	24.05.02
KF 030183	76	Syytinkoukar, uhripaikka.	E	E. L.	27.05.02
KF 030184	73	Lehtimäen asuinpaikka	SW	E. L.	27.05.02
KF 030185	24	Kauston asuinpaikka	S	E. L.	27.05.02
KF 030186	25	Uudensuontöyrään asuinpaikka	SE	E. L.	27.05.02

Negatiivi-Numero	Inventointi-kohteen n:o	Kuvaus	Kuvaus-suunta	Kuvaaja	Päivämäärä
KF 030187	26	Metssiantöyrään asuinpaikka	S	E. L.	27.05.02
KF 030188	T4	Rytkönpään löytöpaikka	SE	E. L.	28.05.02
KF 030189	18	Reimalan asuinpaikka	N	E. L.	28.05.02
KF 030191	18	Tapio Haikosen löytämä kvartsiydin. Tulitikku on mittakaavana.	-	E. L.	28.05.02
KF 030192	18	Sama ydin kuin edellisessä kuvassa toiselta puolen.	-	E. L.	28.05.02
KF 030193	18	Iskoksen (KM 33331) löytöpaikka on tässä kuvassa lasisen kasvihuoneen ja aidan välissä, kasvihuoneesta vasempaan.	E	E. L.	28.05.02
KF 030193	21	Sahanummen asuinpaikka	NW	E. L.	28.05.02
KF 030194	72	Urheilukentän asuinpaikka. Löydöt ovat roskalavaa varten tehdystä pienestä maaleikkauksesta.	SE	E. L.	28.05.02
KF 030195	T1	Klipparinahteen asuinpaikka VT 1 Turun moottoritien laidalla.	E	E. L.	29.05.02
KF 030196	T1	Sama aihe kuin edellisessä otoksessa. Kuvassa on tieleikkausta idempää kuin edellisessä.	E	E. L.	29.05.02
KF 030197	2	Hossanummen asuinpaikalta.	SE	E. L.	29.05.02
KF 030198	T2	Klipparinummen löytökohta.	NW	E. L.	29.05.02
KF 030199	68	Kuturamäen asuinpaikka pohjoisesta.	N	E. L.	30.05.02
KF 030200	68	Sama asuinpaikka etelästä.	S	E. L.	30.05.02
KF 030201	16	Sillanpääpellon löytöpaikka	E	E. L.	30.05.02
KF 030202	13	Ylijoen asuinpaikka	E	E. L.	30.05.02
KF 030203	17	Santaojan asuinpaikka. Santaojan talon harja näkyy talousrakennuksen yli.	NW	E. L.	30.05.02
KF 030204	52	Hankkaannummen asuinpaikan rinnettä.	NE	E. L.	31.05.02
KF 030205	52	Kvartsi-iskoksen löytökohta Hankkaannummen asuinpaikalla. Lastan kärki osoittaa löytökohtaa.	S	E. L.	31.05.02
KF 030206	52	Tässä sama löytökohta näkyy tikulla merkittynä. Lastan kärki osoittaa toisen iskoksen löytökohtaa.	S	E. L.	31.05.02
KF 030207	81	Hankkaannummella oleva kahdesta hiilenpolttajien kojun jäännöksestä pohjoisempi.	E	E. L.	31.05.02
KF 030208	7	Töyrylän asuinpaikka	SE	E. L.	31.05.02
KF 030209	4	Vironkourun pellolla olevan kvartsisen iskukiven (KM 15908) löytöpaikan tienoilta otettu kuva Vartjomäen asuinpaikkaa (4) kohti.	S	E. L.	31.05.02
KF 030210	5	Ilolan asuinpaikan Terholanpelto-niminen osa idästä.	SE	E. L.	31.05.02
KF 030211	14 ja T6	Tässä näkyy oikealla Viisaan asuinpaikka (14) ja vasemmalla Knaapin mahdollinen asuinpaikka (T6)	SE	E. L.	03.06.02
KF 030212	14	Viisaan asuinpaikka. Kuvan etualalla ja keskikohdalla näkyvät salaojituksen kunnostamista varten pystytetyistä paaluista läntisimmät.		E. L.	03.06.02
KF 030213	T5	T5:n Laurilanpelto-niminen osa (v:n 1994 inventointinumerolla 5) kuvattuna entisen tien suusta kohti Viisaan taloon menevän tien haaraa.	S	E. L.	03.06.02
KF 030214	T5	T5:n Hentu-nimisen osan sijaintipaikka VT 1 Turun moottoritien yli rakennetun eritasoliittymän vaiheilla. Panoraamakuvan vasen laita.	SE	E. L.	03.06.02
KF 030215	T5	Sama aihe kuin edellisessä otoksessa.	SE	E. L.	03.06.02

Negatiivi-Numero	Inventointi-kohde n:o	Kuvaus	Kuvaus-suunta	Kuvaaja	Päivämäärä
		Panoraamakuvan keskikohta.			
KF 030216	T5	Sama aihe kuin edellisessä otoksessa. Panoraamakuvan oikea laita.	SE	E. L.	03.06.02
KF 030217	66	Heittokivikasa Linnamäellä. Viivoitin, jossa on 16 cm pitkä asteikko, on mittakaavana maassa.	S	E. L.	04.06.02
KF 030218	66	Näkymä Linnamäeltä alas.	NW	E. L.	04.06.02
KF 030219	66	Kivikko, jota arvelin tarkoitetun maininnoilla rakennuksen pohjasta.	NW	E. L.	04.06.02
KF 030220	66	Näkymä Linnamäeltä alas	W	E. L.	04.06.02
KF 030221	66	Kivivalli Linnamäellä olevan solan suussa.	NW	E. L.	04.06.02
KF 030222	-	Matala kivikko Salossa lähellä Muurlan rajaa. Yksi neljästä lähekkäisestä kivilatomuksesta tai luonnonkivikosta. Tämä on tilusrajaypyykistä n. 75 metriä suuntaan 304 astetta. Sijaitsee peruskarttalehdelle (v. 1999) merkittyjen Kantturavahan ja Halsvahan kunnanrajapaikkojen välillä. Sijainnissa: p = 6703 350, i = 3292 130? x = 6697 68, y = 2457 50?		E. L.	04.06.02
KF 030223	53	Mäntylän löytöpaikan tienoita.	E	E. L.	05.06.02
KF 030224	9	Järvenpään kivikautiselta asuinpaikalta, sen osa, joka on aiemmin inventoitu nimellä Haansyrjänpelto eli Kotikoivunnummi.	SW	E. L.	05.06.02
KF 030225	9	Järvenpään kivikautiselta asuinpaikalta, sen osa, joka on aiemmin inventoitu nimellä Isolohko eli Kotopelto	S	E. L.	05.06.02
KF 030226	9	Järvenpään kivikautiselta asuinpaikalta, sen osa, joka on aiemmin inventoitu nimellä Kuopanpelto. Kuvassa vasemmalla näkyy Järvenpään talousrakennuksen nurkka.	E	E. L.	05.06.02
KF 030227	63	Toramäen röykkiöitä.	N-NE	E. L.	06.06.02
KF 030228	63	Toramäen röykkiöitä, tässä näkyvät ne, joka on aiemmin inventoitu numeroilla 169 ja 171.	N-NE	E. L.	06.06.02
KF 030229	64	Riihenmäki. Yleiskuva mäestä, jolla on hautaröykkiö.	S	E. L.	06.06.02
KF 030230	64	Sama mäki kuin edellisessä otoksessa. Kuva puretun riihen sementtisillan vierestä.	SE	E. L.	06.06.02
KF 030231	64	Osittain tuhoutunut hautaröykkiö silmäkivineen.	SW	E. L.	06.06.02
KF 030232	64	Lähikuvassa sama hautaröykkiö kuin edellisessä otoksessa.	SW	E. L.	06.06.02
KF 030233	39	Harimäen asuinpaikka.	NW	E. L.	06.06.02
KF 030234	40	Peltoniemen asuinpaikka.	SW	E. L.	06.06.02
KF 030235	T7	Kellomänty	SE	E. L.	10.06.02
KF 030236	58	Riihenpellon asuinpaikka.	S	E. L.	10.06.02
KF 030237	57	Koski 2:n asuinpaikka.	SW	E. L.	10.06.02
KF 030238	54	Näkymä Koskenjoen-Ruotsalanjoen yli Koski 1:n asuinpaikan suuntaan.	W	E. L.	10.06.02
KF 030239	-	Pangin löytöpaikan (KM 33350) tienoita.	SW	E. L.	11.06.02
KF 030240	-	Aaponniitussa lähellä Metsä-Valkjärven eteläpäätä on sijainnissa: p = 6696 900, i = 3297 700 (x =	SW	E. L.	12.06.02

Negatiivi-Numero	Inventointi-kohde n:o	Kuvaus	Kuvaus-suunta	Kuvaaja	Päivämäärä
		6691 46, y = 2463 37) vanha asumuksen paikka, tässä näkyy sen kivijalan jäännösten vieressä oleva siirtolohkare			
KF 030241	-	Sama aihe kuin edellisessä otoksessa.	SW	E. L.	12.06.02
KF 030242	-	Hiilimiilun pohja lähellä Metsä-Valkjärven eteläpäättä sijainnissa: p = 6696 740, i = 3298 080 (x = 6691 31, y = 2463 75)	N	E. L.	12.06.02
KF 030243	-	Sama miilun pohja kuin edellisessä otoksessa.	NE	E. L.	12.06.02
KF 030244	-	Sama miilun pohja kuin kahdessa edellisessä otoksessa. Tässä kuva lähempää.	NE	E. L.	12.06.02
KF 030245	35	Männyntöyräs	SE	E. L.	12.06.02
KF 030246	-	Kivikauden löytöjä Muurlan kotiseutumuseon kokoelmissa. Vasemmalla n:o 13, seuraavassa pystyrivissä ylhäältä alas: 151, 123 ja 14, oikeanpuolimmaisessa rivissä ylhäältä alas: 1257, 154:2, 154:1 ja 152.	-	E. L.	13.06.02
KF 030247	-	Samat löydöt kuin edellisessäkin otoksessa, niistä on tässä käännetty toiset lappeet näkyviin.	-	E. L.	13.06.02
KF 030248	78	Vareemöhk, uhrikivi	?	E. L.	13.06.02
KF 030249	74	Varemäki 2, rautakuonan löytöpaikka.	NE	E. L.	13.06.02
KF 030250	77	Ruotokivi ja sen lähellä olevaa kaksi muuta siirtolohkareta.	?	E. L.	14.06.02
KF 030251	74	Varemäki 2, rautakuonan löytöpaikka. Siirtolohkareessa oleva räjäytysjälki näkyy.	S	E. L.	14.06.02
KF 030252	75	Varemäki 3	N	E. L.	14.06.02
KF 030253	-	Kivitaltta KM 33326:1	-	E. L.	
KF 030254	-	Sama esine toiselta lappeelta.	-	E. L.	
KF 030255	-	Metalliesine KM 33326:2	-	E. L.	
KF 030256	-	Sama esine toiselta puolelta.	-	E. L.	



## Yleiskartat, karttaotteet ja asemapiirrokset

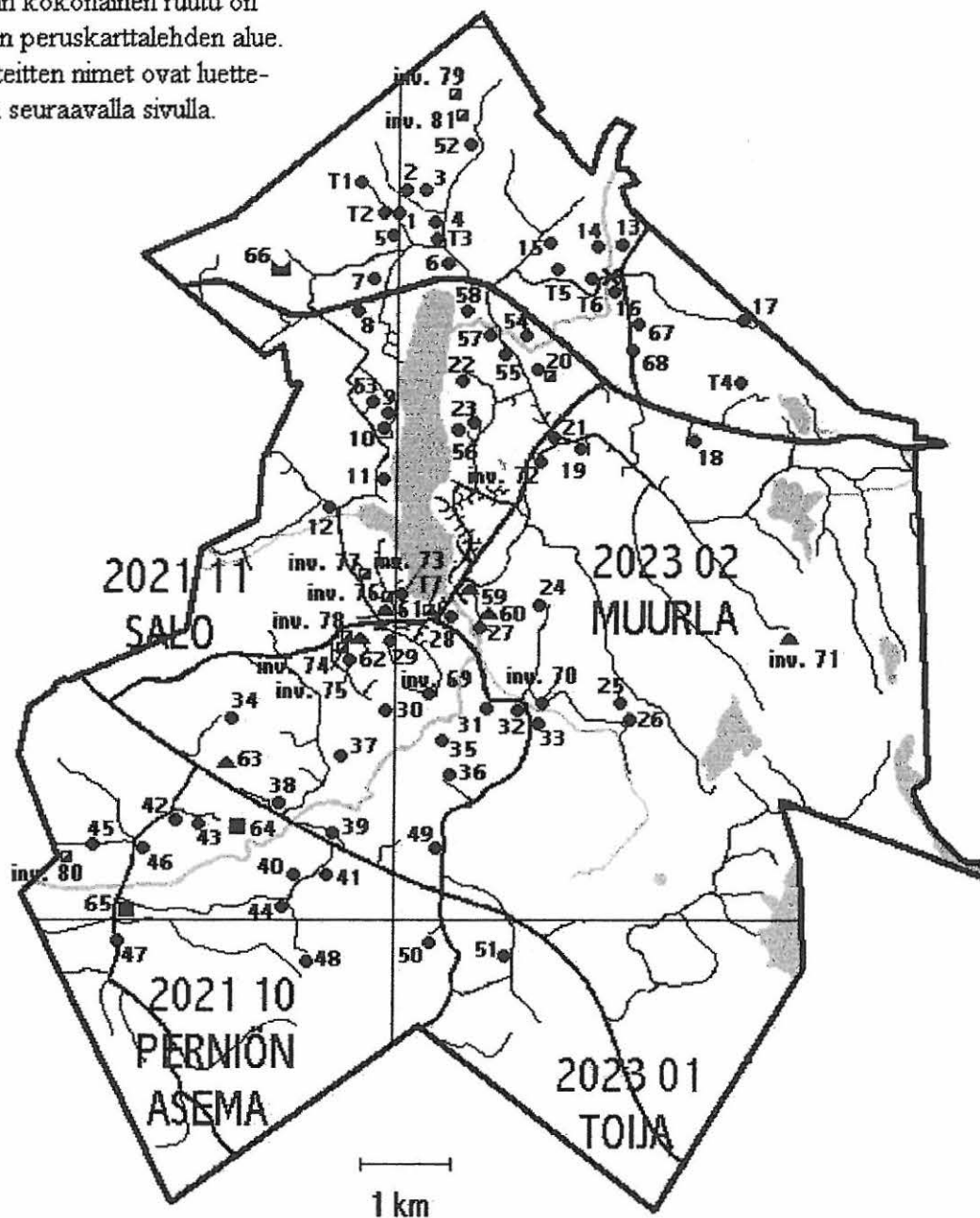
- Yleiskartoilla ja karttaotteilla kohteitten tunnuksiksi merkityt numerot **1-68** ovat niillä entuudestaan muinaisjäännösrekisterissä olevia **kohdetunnuksia**. Sitä suuremmat tunnusnumerot ovat v:n 2002 inventointinumeroita, ja niiden edessä on selvyuden vuoksi kartoilla tunnus ”inv.”.
- Tentatiivikohteitten omien juoksevien numeroiden edessä on selvennykseksi kirjain **T**. Tentatiivikohteiden numerot 1-6 ovat entuudestaan muinaisjäännösrekisterissä, numero 7 ei ole.
- Asuinpaikan alue on merkittynä vinoviivoin siellä, mistä tunnetaan runsaasti pintalöytöjä. Pelastuskaivauksin tutkittujen kohteiden osalta vinoviivoitus täytyi jättää kartoilta pois, koska käytössäni ei ollut kaikkien kaivauskarttojen kopioita, joista olisi selvinnyt viimeisin tieto tunnetun löytöalueen ulottuvuuksista.
- Irtolöytöpaikat on merkitty, milloin ne ovat suunnilleenkaan paikannettuja.
- Irtolöytöpaikkoja osoittavissa merkeissä on löytöjen luettelonumero, mikäli löydöt on luetteloitu, muutoin maininta esineiden lajista.

## Yleiskartta 1

Muurlan kiinteät muinaisjäännökset  
ja tentatiivikohteet

Yleiskartta mittakaavassa 1:80 000

Kukin kokonainen ruutu on  
yhden peruskarttalehden alue.  
Kohteitten nimet ovat luette-  
lossa seuraavalla sivulla.



- kivikautinen asuinpaikka
- × koskiuhripaikka
- ▲ hiidenkivas, röykkiö
- rautakautinen hauta tai kalmisto

- ▣ linnavuori
- historiallisen ajan muinaisjäännös

Tunnuksilla T1-T7 merkityt ovat tentatiivikohteita; tunnuksista "inv.", kts. edell. sivu.

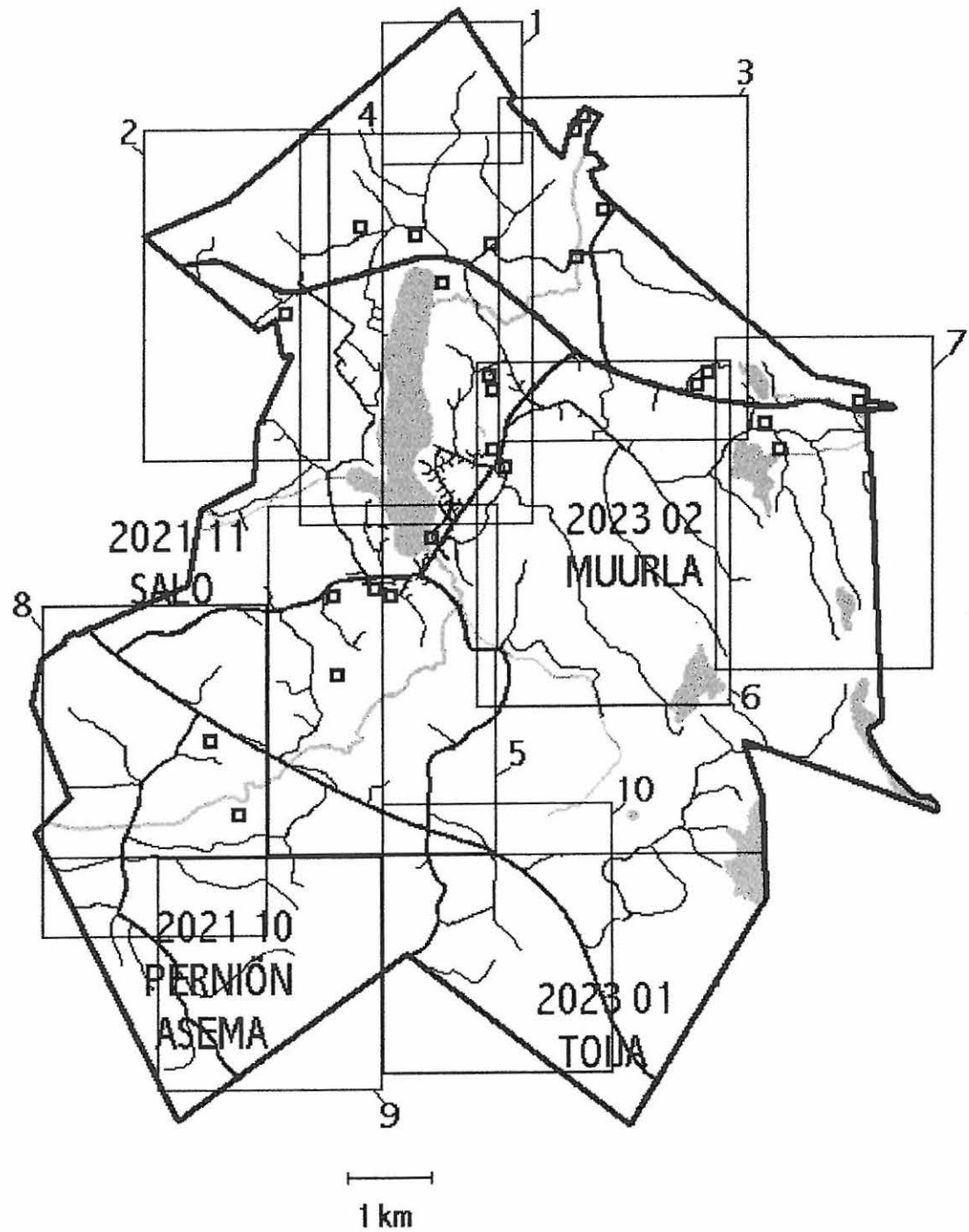
Yleiskartta n:o 1:n  
kohteitten nimet

1	Kotopelto	51	Santasaari
2	Hossanummi	52	Hankkaannummi
3	Koivisto	53	Mäntylä
4	Vartjomäki	54	Koski 1
5	Ilola	55	Granbacka
6	Myllypelto	56	Knuutinpelto
7	Töyrylä	57	Koski 2
8	Vähämetsä	58	Riihenpelto
9	Järvenpää	59	Koivumäki
10	Leevintöörä	60	Kuturmäki 1
11	Tuulmoottorinpelto	61	Pyymäki
12	Vanhatalo	62	Varemäki
13	Ylijoki	63	Toramäki
14	Viisas	64	Riihenmäki
15	Laurila	65	Heinäkari
16	Sillanpäänpelto (2 merkkiä)	66	Linnamäki
17	Santaaja	67	Hietämäki
18	Reimala	68	Kuturamäki
19	Paltta	inv. 69	Saarenpää
20	Ketomäki (2 merkkiä)	inv. 70	Kotilampi
21	Sahanummi	inv. 71	Siankuopanmäki
22	Koskimäenpelto	inv. 72	Urheilukenttä
23	Taponpelto	inv. 73	Lehtimäki
24	Kausto	inv. 74	Varemäki 2
25	Uudensuontöyräs	inv. 75	Varemäki 3
26	Metssiantöyräs	inv. 76	Syytinkoukar
27	Kuturmäki 2	inv. 77	Ruotokivi
28	Jokiranta	inv. 78	Vareemöhk
29	Kaunela	inv. 79	Hankkaannummi 2
30	Nikula	inv. 80	Alasjärven vanha ranta
31	Puistokankare	inv. 81	Hankkaannummi 3
32	Koskela	T1	Klipparinahde
33	Fiulmaakarinahde	T2	Klipparinummi
34	Alho	T3	Uusipelto
35	Männyntöyräs	T4	Rytkönpää
36	Kiiliä	T5	Hentu
37	Myllymäki	T6	Knaapi
38	Hankelinin pelto	T7	Kellomänty
39	Harimäki		
40	Peltoniemi		
41	Lehti		
42	Ruohola		
43	Isotupa		
44	Kankarpyöli		
45	Prännäri		
46	Vähä-Pullola		
47	Jäppi		
48	Kanturi		
49	Eskola		
50	Kylä-Havula		

## Yleiskartta 2

## Karttaotteiden 1-10 alueet ja irtolöytöpaikkoja

Yleiskartta mittakaavassa 1:80 000

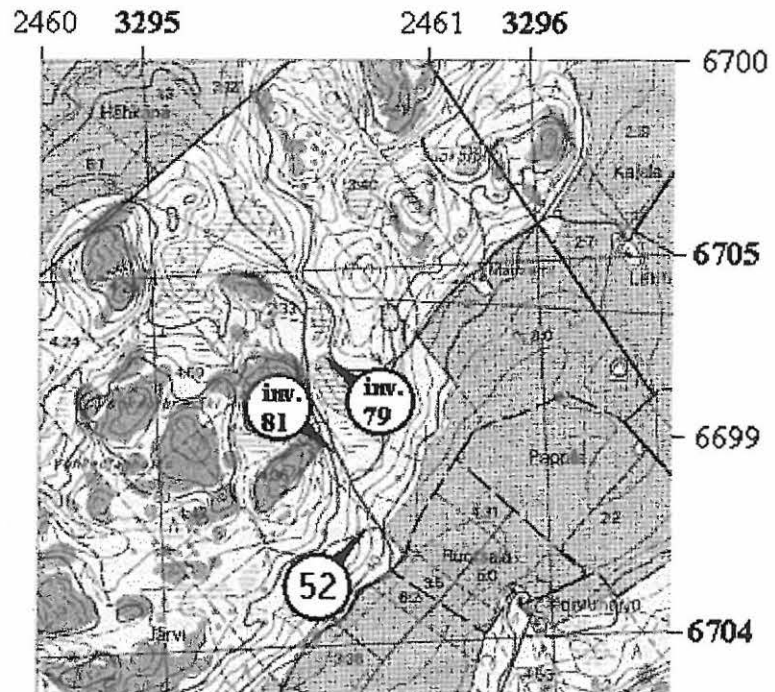


□ karttaotteelle merkitty irtolöytöpaikka

Karttaote n:o 1

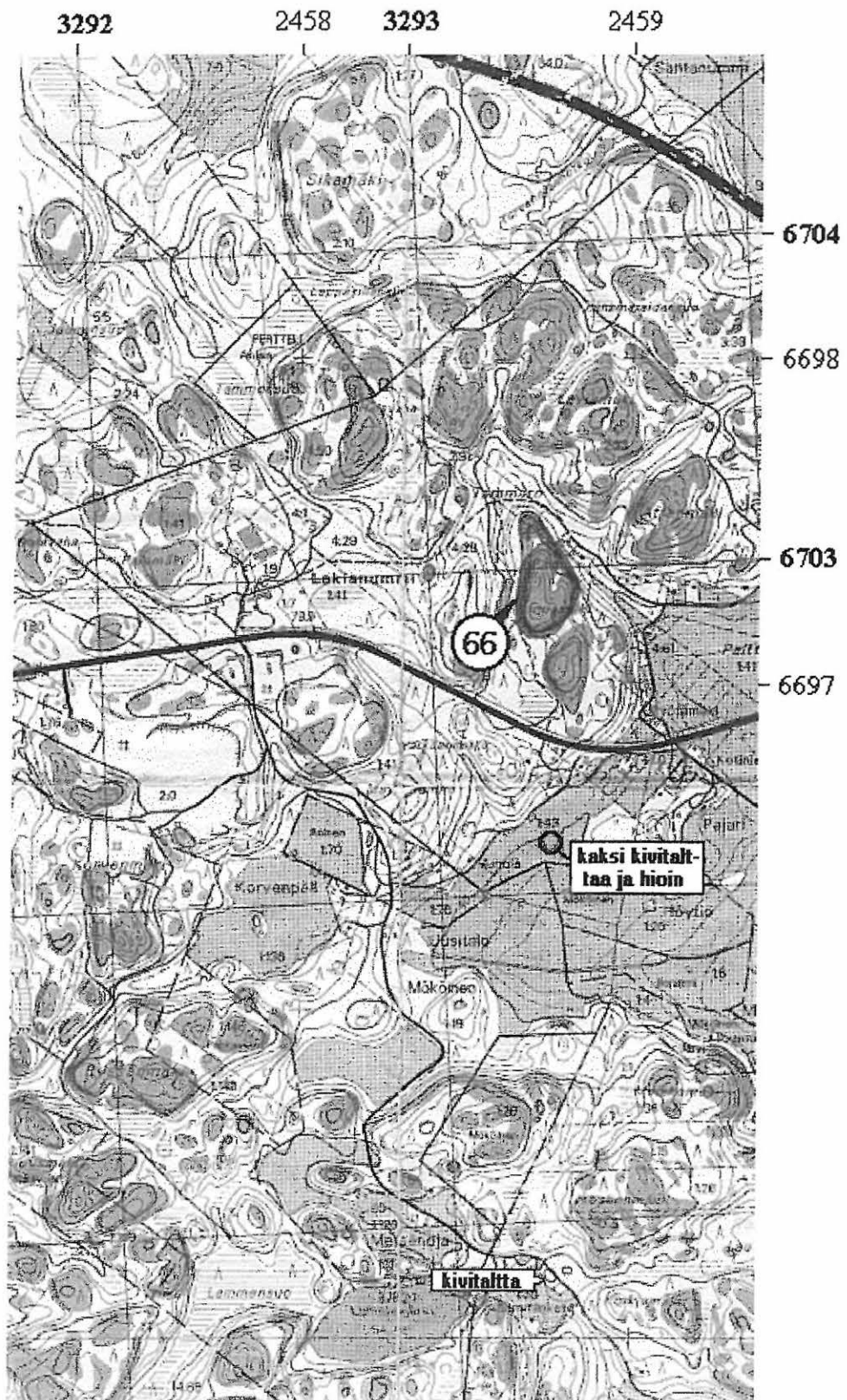
Ote peruskarttalehdeltä 2023 02 MUURLA

(painovuosi 1999; mittakaava 1:20 000)



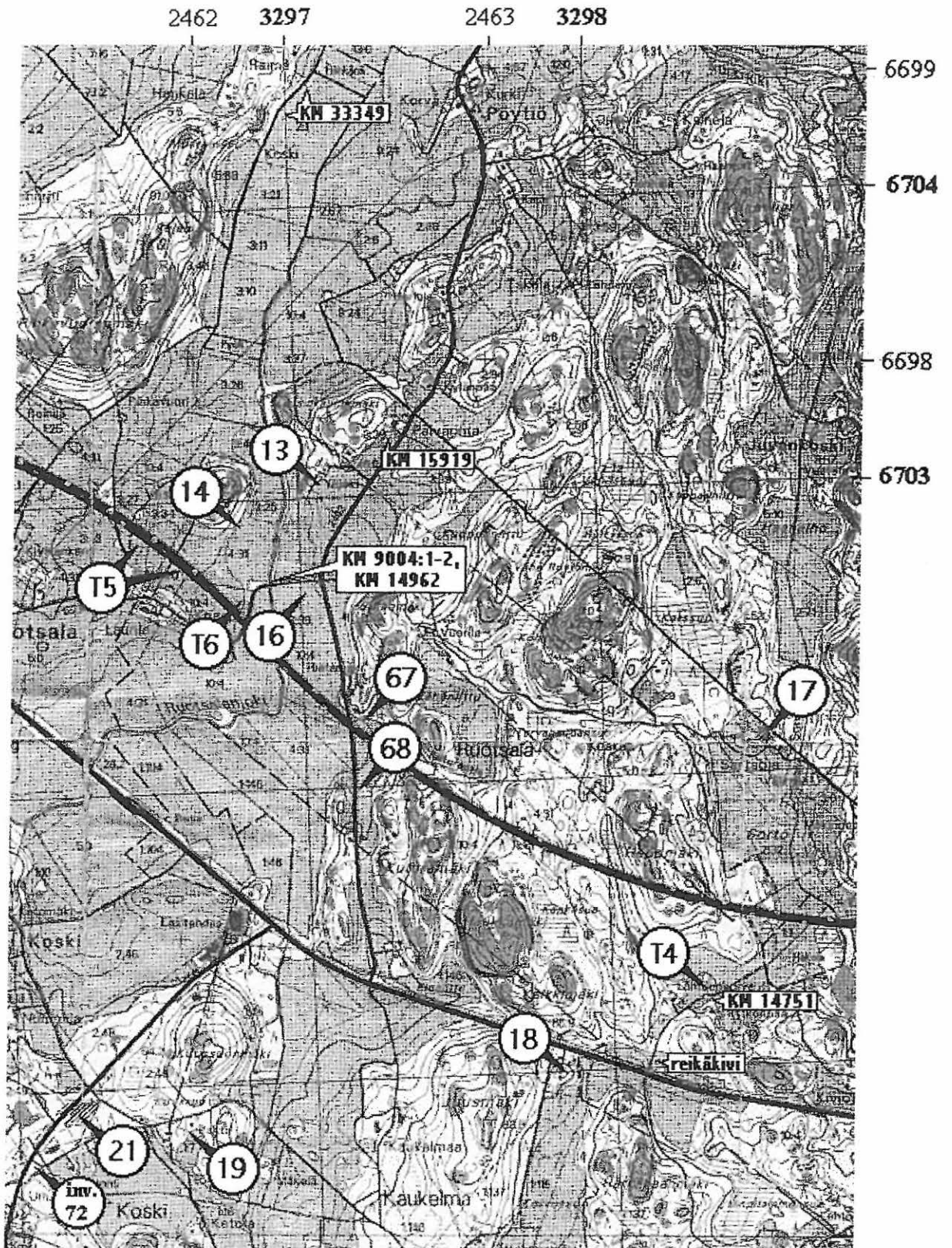
Karttaote n:o 2

Ote peruskarttalehdeltä n:o 2021 11 (painovuosi 1999; mittakaava 1:20 000)



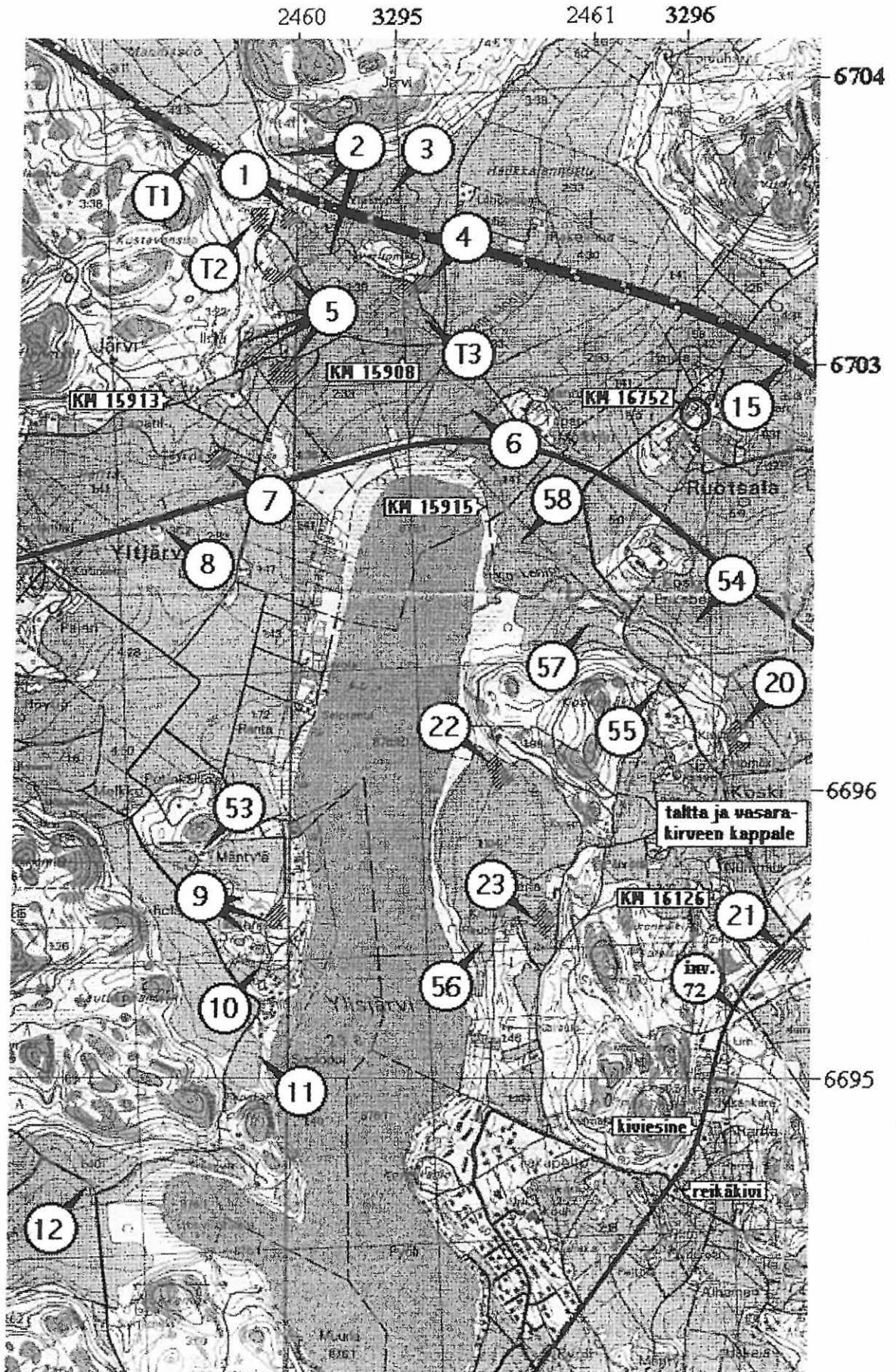
Kartaate n:o 3

Ote peruskarttalehdeltä 2023 02 MUURLA (painovuosi 1999; mittakaava 1:20 000)



Karttaote n:o 4

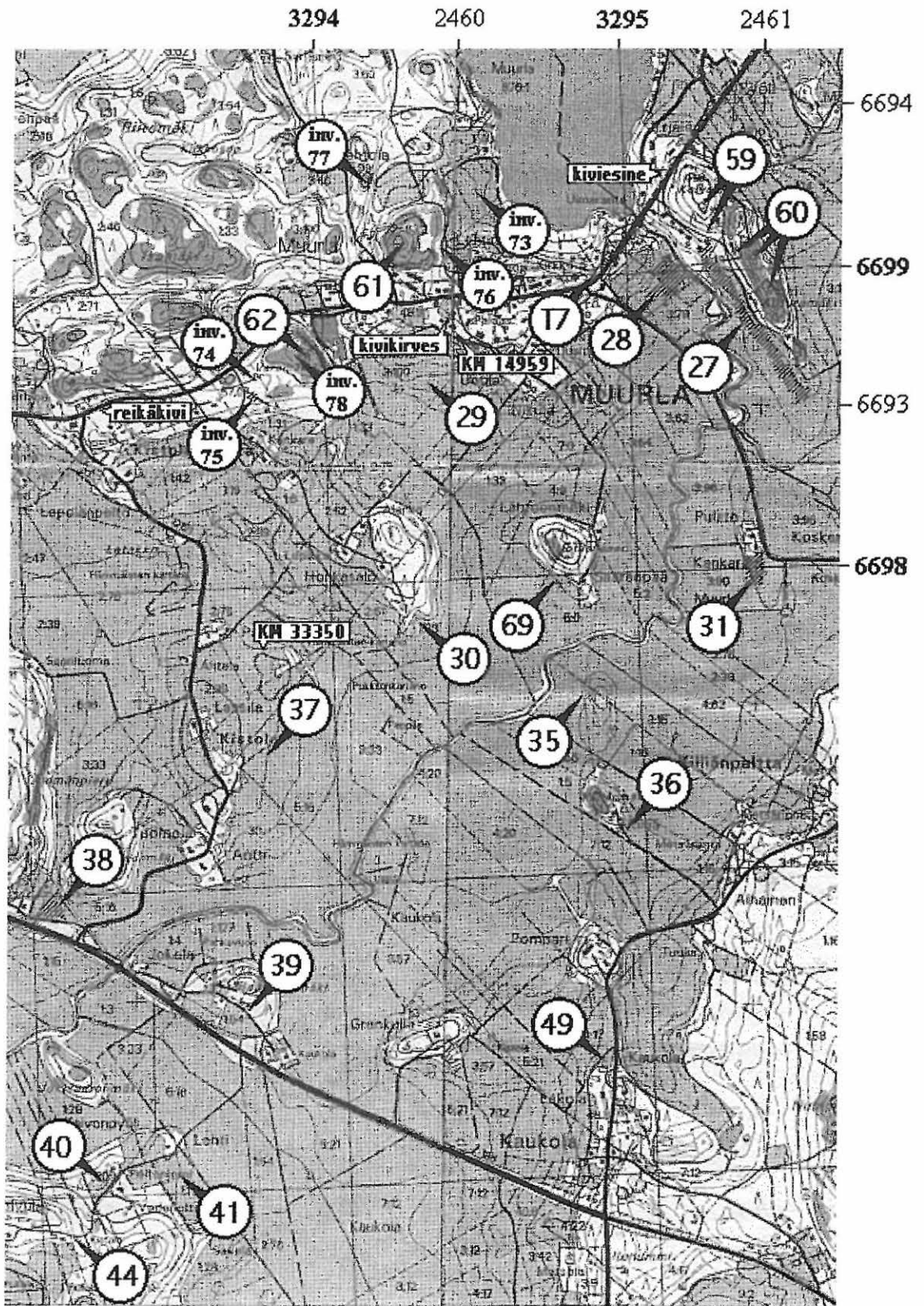
Ote peruskarttalehdiltä 2021 11 SALO ja 2023 02 MUURLA (molempien painovuosi 1999; mittakaava 1:20 000)





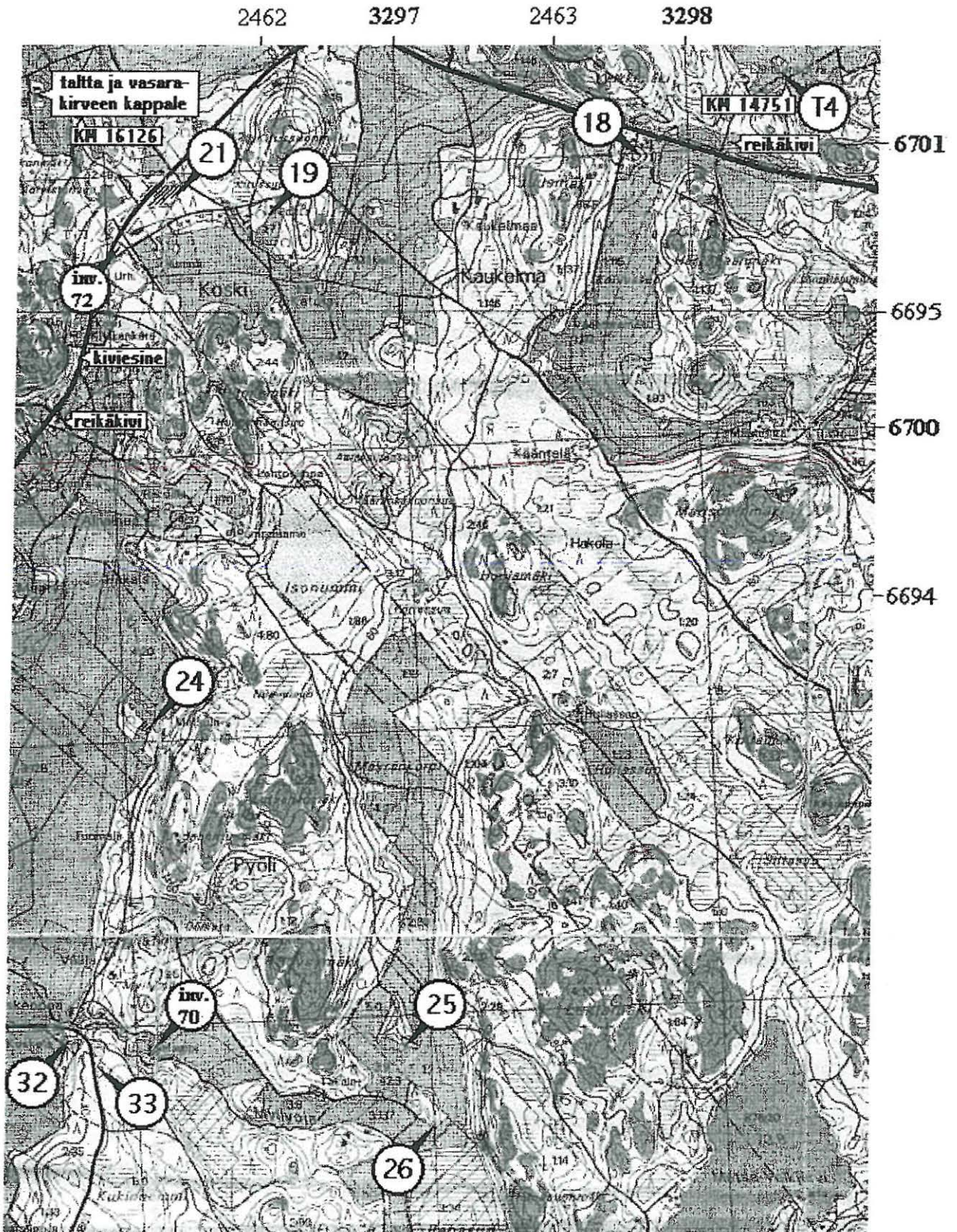
Karttaote n:o 5

Ote peruskarttatehdistä n:o 2021 11 SALO ja 2023 02 MUURLA (molempien painovuosi 1999; mittakaava 1:20 000)



Karttaote n:o 6

Ote peruskarttalehdeltä 2023 02 MUURLA (painovuosi 1999; mittakaava 1:20 000)

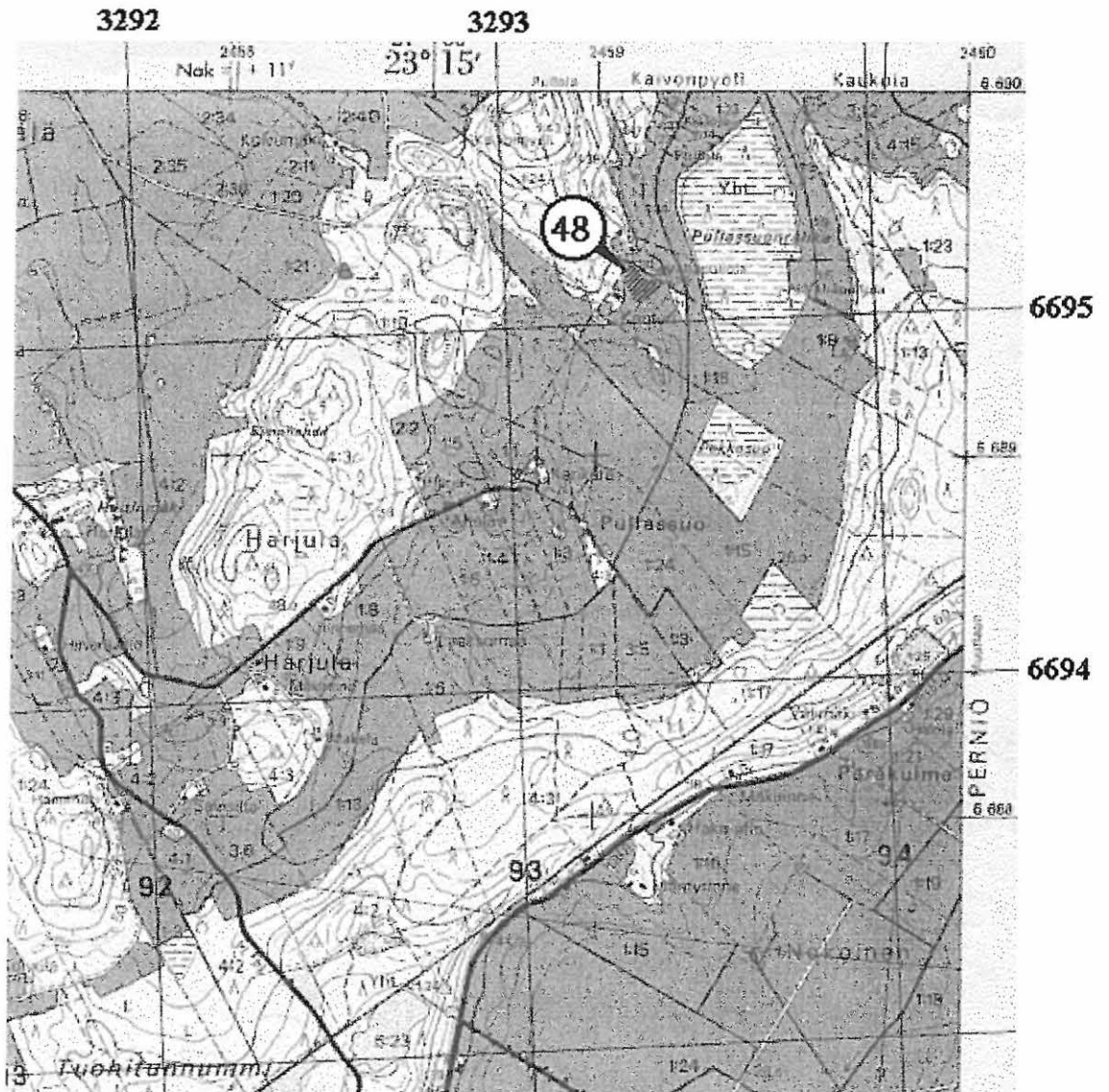






Karttaote n:o 9

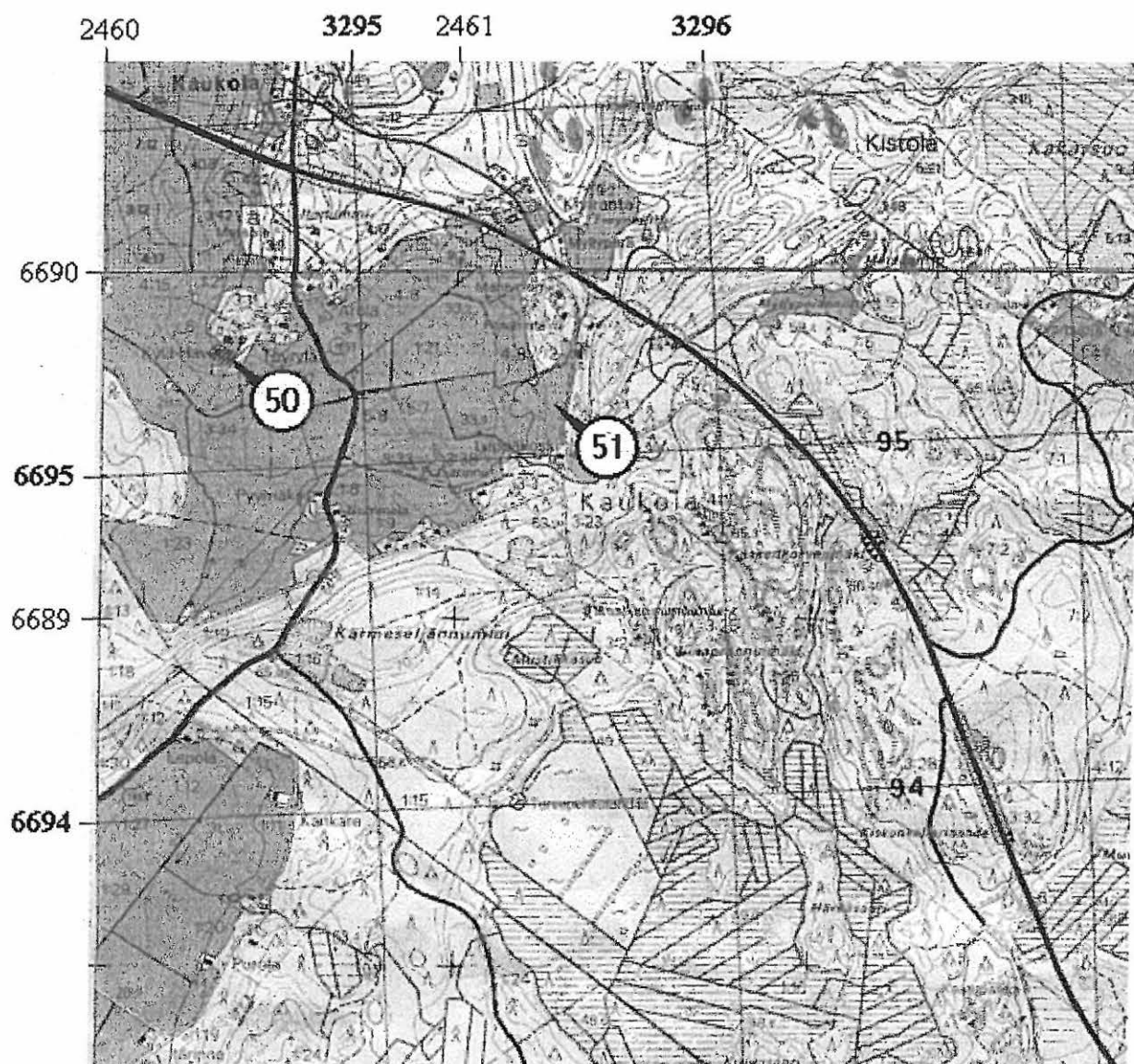
Ote peruskarttalehdeltä n:o 2021 10 PERNIÖN ASEMA (painovuosi 1982, mittakaava 1:20 000)



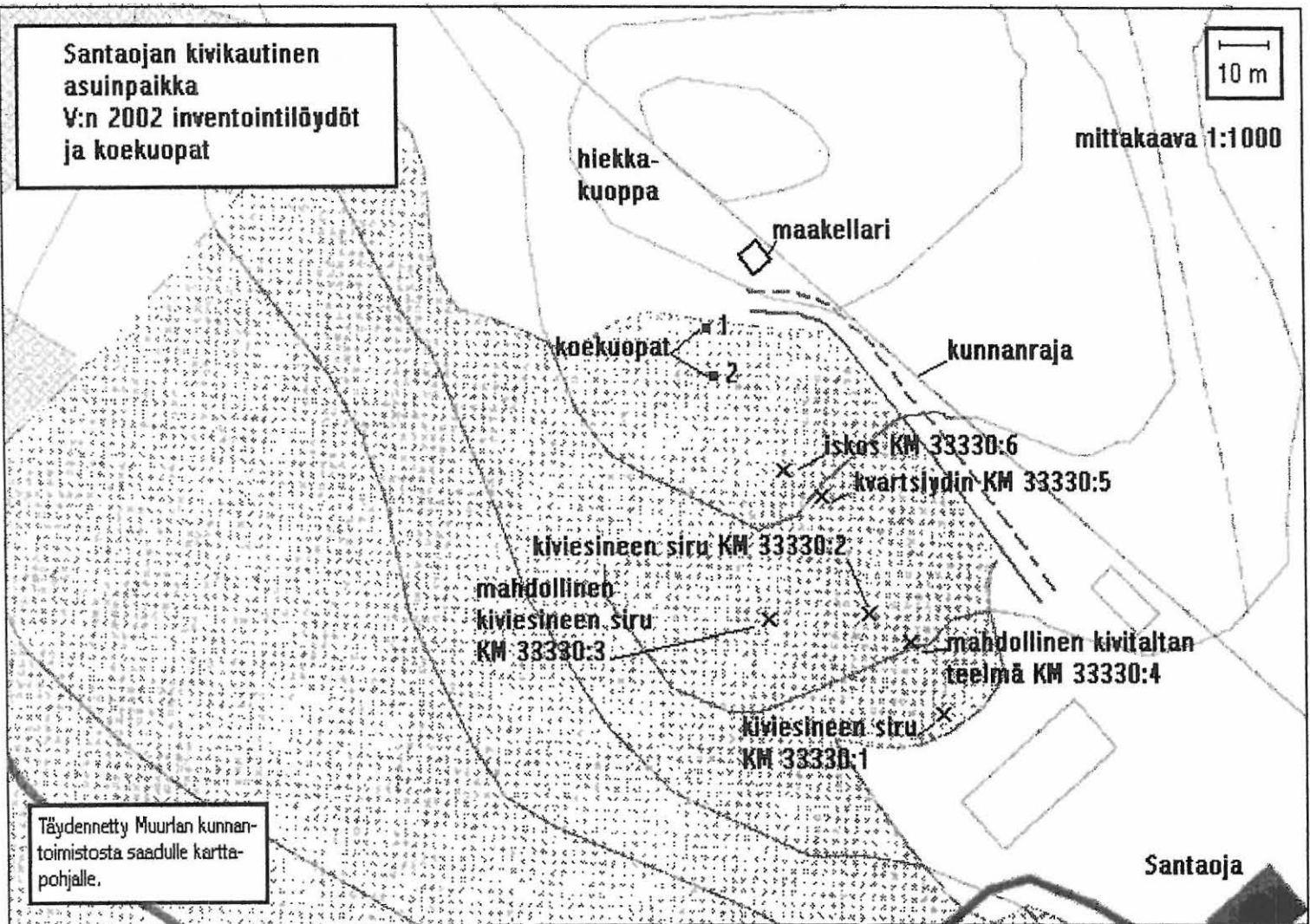
Karttaote n:o 10

Ote peruskarttalehdiltä n:o 2023 02 MUURLA (painovuosi 1999) ja 2023 01

TOIIA (painovuosi 1981); mittakaava 1:20 000



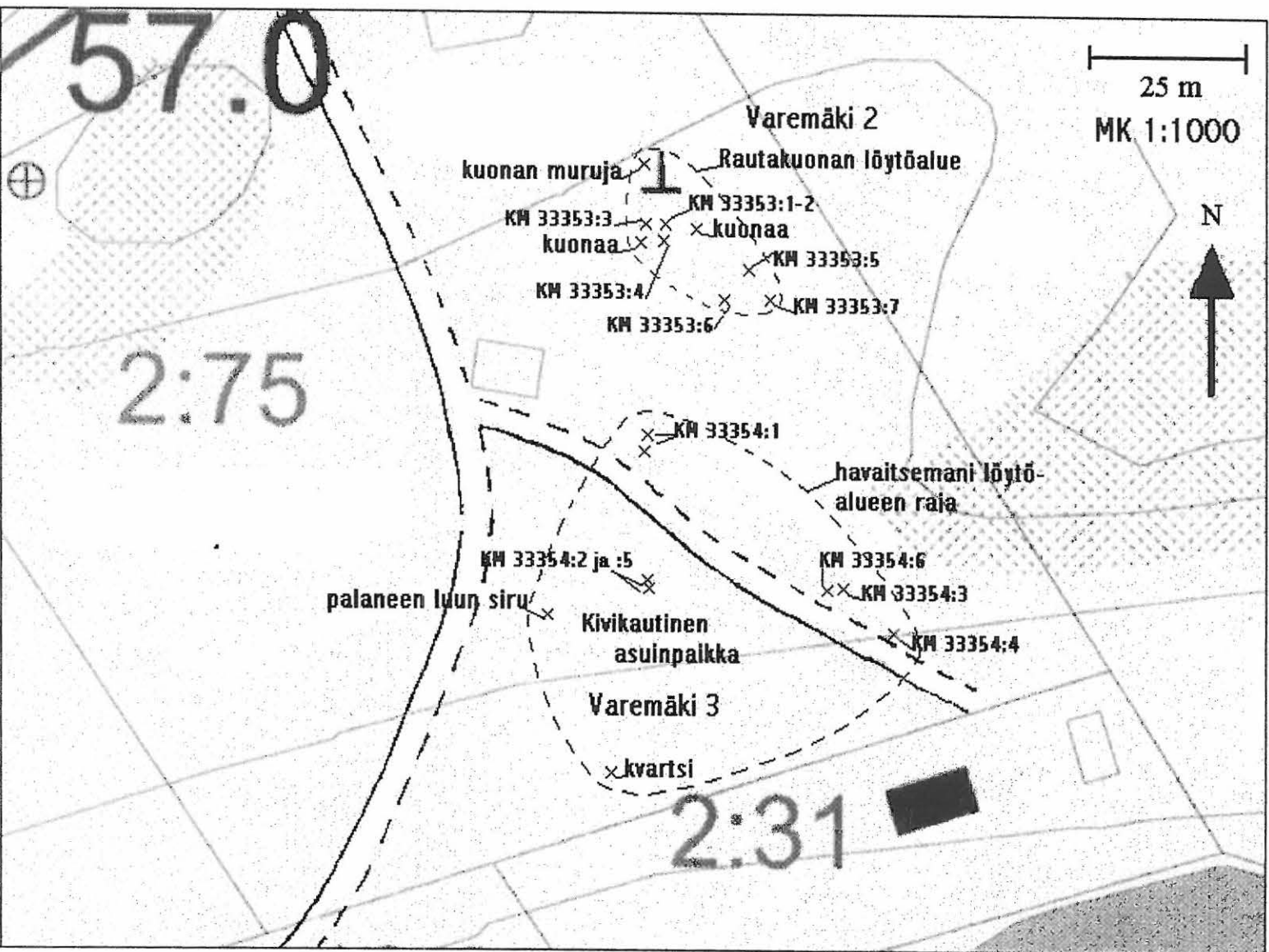
Asemapiirros n:o 1  
Inventointikohde n:o 17 (Santaoja)



Asemapiirros n:o 2

Inventointikohteet n:o 74 (Varemäki 2) ja 75 (Varemäki 3)

Pohjakartta Muurlan kunnan Map Info -tietokannasta.






MJREK	Inv. n:o 2002	PK- lehti n:o	Paikannimi	Tyyppi	Ajoitus	p	i	z	Aikaisemmat tutkimukset	Luok- ka
501 01 0001	1	2021 11	Kotopelto	Asuinpaikka	Kivikausi	6703 550- 620	3294 590- 680	n. 45	Inv. Matti Huurre 1963	2
501 01 0002	2	2023 02	Hossanummi	Asuinpaikka	Kivikausi	6703 690	3294 740	41-50,5	Inv. Matti Huurre 1963; inv. Nina Strandberg 1994; kaiv. Nina Strandberg 1995; kaiv. Johanna Seppä 1996	2/3
501 01 0003	3	2023 02	Koivisto	Asuinpaikka	Kivikausi	6703 670	3294 980	40	Inv. Matti Huurre 1963; inv. Nina Strandberg 1994; kaiv. Nina Strandberg 1995	2/3
501 01 0004	4	2023 02	Vartjomäki	Asuinpaikka	Kivikausi	6703 290- 370	3294 990- 3295 100	30-35	Inv. Matti Huurre 1963	2
501 01 0005	5	2021 11	Ilola	Asuinpaikka	Kivikausi	6703 010- 430	3294 440- 650	40 - n. 45	Inv. Matti Huurre 1963; kaiv. Arja Nissinen 1975; tark. Leena Söyrinki-Harmo 1977	2/3
501 01 0006	6	2023 02	Myllypelto	Asuinpaikka	Kivikausi	6702 900	3295 220	n. 35	Inv. Matti Huurre 1963	2
501 01 0007	7	2021 11	Töyrylä	Asuinpaikka	Kivikausi	6702 720- 800	3294 300- 390	n. 30	Inv. Matti Huurre 1963	2
501 01 0008	8	2021 11	Vähämetsä	Asuinpaikka	Kivikausi	6702 510	3294 170	32,5	Inv. Matti Huurre 1963	2
501 01 0009	9	2021 11	Järvenpää	Asuinpaikka	Kivikausi	6701 100- 220	3294 370- 530	n. 35	Inv. Matti Huurre 1963	2
						(Sillä alueella kolme erillistä osaa)				
501 01 0010	10	2021 11	Leevintöörä	Asuinpaikka	Kivikausi	6700 980	3294 430	40	Inv. Matti Huurre 1963	2
501 01 0011	11	2021 11	Tuulmoottorin- pelto	Asuinpaikka	Kivikausi	6700 670	3294 410	n. 30	Inv. Matti Huurre 1963	2
501 01 0012	12	2021 11	Vanhatalo	Asuinpaikka	Kivikausi	6700 250	3293 830	n. 25	Inv. Matti Huurre 1963	2
501 01 0013	13	2023 02	Ylijoki	Asuinpaikka	Kivikausi	6703 050	3297 080	35	Inv. Matti Huurre 1963	2
501 01 0014	14	2023 02	Viisas	Asuinpaikka	Kivikausi	6702 910	3296 800	35-41	Inv. Matti Huurre 1963; inv. Nina Strandberg 1994	2
501 01 0015	15	2023 02	Laurila	Asuinpaikka	Kivikausi	6703 010	3296 280	39-41	Inv. Matti Huurre 1963; inv. Nina Strandberg 1994	2
501 01 0016	16	2023 02	Sillanpään- pelto	Muinais- jäännösryhmät: asuinpaikka ja kulttipaikka	Kivikausi	6702 710	3296 900	25-30	Inv. Matti Huurre 1963	2
						6702 680	3297 020	n. 27½		
						(läntisempi osa: koskiuhripaikan koordinaatit)				

501 01 0017	17	2023 02	Santaaja	Asuinpaikka	Kivikausi	6702 100-150	3298 510-560	55-62½	Inv. Matti Huurre 1963	2
501 01 0018	18	2023 02	Reimala	Asuinpaikka	Kivikausi	6700 990	3297 840	50-62½	Inv. Matti Huurre 1963	2
501 01 0019	19	2023 02	Palta	Asuinpaikka	Kivikausi	6700 840	3296 550	52,5	Inv. Matti Huurre 1963	2
501 01 0020	20	2023 02	Ketomäki	Muinais- jäännösryhmät: asuinpaikka ja lähde	Kivikausi	6701 640-760	3296 050-120	29-40	Inv. Matti Huurre 1963	2
501 01 0021	21	2023 02	Sahanummi	Asuinpaikka	Kivikausi	6700 880-960	3296 150-260	50-55	Inv. Matti Huurre -63; tark. Heljä Brusila ja Kaarlo Katiskoski 2002	2
501 01 0022	22	2023 02	Koskimäenpelto	Asuinpaikka	Kivikausi	6701 560-680	3295 220-320	n. 30	Inv. Matti Huurre 1963	2
501 01 0023	23	2023 02	Taponpelto	Asuinpaikka	Kivikausi	6701 040-160	3295 370-440	40-45	Inv. Matti Huurre 1963	2
501 01 0024	24	2023 02	Kausto	Asuinpaikka	Kivikausi	6699 040-080	3296 050-090	n. 35	Inv. Matti Huurre 1963	2
501 01 0025	25	2023 02	Uudensuontöyräs	Asuinpaikka	Kivikausi	6697 880	3296 920	n. 45	Inv. Matti Huurre 1963	2
501 01 0026	26	2023 02	Metssiantöyräs	Asuinpaikka	Kivikausi	6697 600	3297 000	n. 45	Inv. Matti Huurre 1963	2
501 01 0027	27	2023 02	Kuturmäki 2	Asuinpaikka	Kivikausi	6698 540-6699 080	3295 240-590	n. 27½	Inv. Matti Huurre 1963	2
501 01 0028	28	2023 02	Jokiranta	Asuinpaikka	Kivikausi	6698 910-6699 050	3295 060-190	n. 25-30	Inv. Matti Huurre 1963	2
501 01 0029	29	2021 11	Kaunela	Asuinpaikka	Kivikausi	6698 660	3294 340	n. 30	Inv. Matti Huurre 1963	2
501 01 0030	30	2021 11	Nikula	Asuinpaikka	Kivikausi	6697 850	3294 290	n. 27½	Inv. Matti Huurre 1963	2
501 01 0031	31	2023 02	Puistokankare	Asuinpaikka	Kivikausi	6697 940-6698 050	3295 350-420	n. 30	Inv. Matti Huurre 1963	2
501 01 0032	32	2023 02	Koskela	Asuinpaikka	Kivikausi	6697 960	3295 770	n. 30	Inv. Matti Huurre 1963	2
501 01 0033	33	2023 02	Fiulmaakarinhde	Asuinpaikka	Kivikausi	6697 860	3295 860	n. 45	Inv. Matti Huurre 1963; tark. Heljä Brusila ja Matias Aho 1985	2
501 01 0034	34	2021 11	Alho	Asuinpaikka	Kivikausi	6697 900-6698 000	3292 530-610	n. 45	Inv. Matti Huurre 1963	2
501 01 0035	35	2023 02	Männyntöyräs	Asuinpaikka	Kivikausi	6697 590	3294 810	n. 30	Inv. Matti Huurre 1963	2
501 01 0036	36	2023 02	Kiiliä	Asuinpaikka	Kivikausi	6697 140	3294 950	n. 30	Inv. Matti Huurre 1963	2
501 01 0037	37	2021 11	Myllymäki	Asuinpaikka	Kivikausi	6697 440	3293 780	n. 35	Inv. Matti Huurre 1963	2
501 01 0038	38	2021 11	Hankelinin pelto	Asuinpaikka	Kivikausi	6696 920-990	3293 020-100	25	Inv. Matti Huurre 1963	2

501 01 0039	39	2021 11	Harimäki	Asuinpaikka	Kivikausi	6696 600	3293 700	n. 30	Inv. Matti Huurre 1963	2
501 01 0040	40	2021 11	Peltoniemi	Asuinpaikka	Kivikausi	6696 050	3293 200	30-35	Inv. Matti Huurre 1963	2
501 01 0041	41	2021 11	Lehti	Asuinpaikka	Kivikausi	6696 060	3293 450	25-30	Inv. Matti Huurre 1963	2
501 01 0042	42	2021 11	Ruohola	Asuinpaikka	Kivikausi	6696 850	3291 900	n. 40	Inv. Matti Huurre 1963	2
501 01 0043	43	2021 11	Isotupa	Asuinpaikka	Kivikausi	6696 850	3292 170	n. 45	Inv. Matti Huurre 1963	2
501 01 0044	44	2021 11	Kankarpyöli	Asuinpaikka	Kivikausi	6695 880	3293 100	55	Inv. Matti Huurre 1963	2
501 01 0045	45	2021 11	Prännäri	Asuinpaikka	Kivikausi	6696 540- 780	3290 810- 3291 080	n. 35	Inv. Matti Huurre 1963; kaiv. Suominen 1979	2
						(Sillä alueella kolme erillistä osaa)				
501 01 0046	46	2021 11	Vähä-Pullola	Asuinpaikka	Kivikausi	6696 500	3291 570	n. 30	Inv. Matti Huurre 1963	2
501 01 0047	47	2021 10	Jäppi	Asuinpaikka	Kivikausi	6695 540- 650	3291 010- 430	25 - n. 30	Inv. Matti Huurre 1963	2
						(Sillä alueella kaksi erillistä osaa)				
501 01 0048	48	2021 10	Kanturi	Asuinpaikka	Kivikausi	6695 060- 160	3293 320- 420	n. 30	Inv. Matti Huurre 1963	2
501 01 0049	49	2023 02	Eskola	Asuinpaikka	Kivikausi	6696 370	3294 830	n. 40	Inv. Matti Huurre 1963	2
501 01 0050	50	2023 01	Kylä-Havula	Asuinpaikka	Kivikausi	6695 310- 360	3294 570- 650	35	Inv. Matti Huurre 1963	2
501 01 0051	51	2023 01	Santasaari	Asuinpaikka	Kivikausi	6695 110- 190	3295 510- 560	n. 50	Inv. Matti Huurre 1963	2
501 01 0052	52	2023 02	Hankkaan- nummi	Asuinpaikka	Kivikausi	6704 300	3295 540	n. 50	Inv. Matti Huurre 1963 (1965)	2
501 01 0053	53	2021 11	Mäntylä	Asuinpaikka	Kivikausi	6701 400	3294 250	40-45	Inv. Matti Huurre 1963 (1965)	2
501 01 0054	54	2023 02	Koski 1	Asuinpaikka	Kivikausi	6702 110	3295 960	n. 30	Inv. Matti Huurre 1963 (1965)	2
501 01 0055	55	2023 02	Granbacka	Asuinpaikka	Kivikausi	6701 900	3295 820	45-50	Inv. Matti Huurre 1963 (1965)	2
501 01 0056	56	2023 02	Knuutinpelto	Asuinpaikka	Kivikausi	6701 020	3295 180	n. 35-40	Karttamerkintä inv. kartalla (1965)	2
501 01 0057	57	2023 02	Koski 2	Asuinpaikka	Kivikausi	6702 120	3295 580	27,5-40	Karttamerkintä inv. kartalla (1965)	2
501 01 0058	58	2023 02	Riihenpelto	Asuinpaikka	Kivikausi	6702 420	3295 370	25-30	Karttamerkintä inv. kartalla (1965)	2
501 01 0059	59	2023 02	Koivumäki	2 hauta- röykkiötä	Pronssik.	6699 230	3295 260	62	Kaiv. Theodor Schvindt 1888; inv. Matti Huurre 1963; inv. Ulla Kallberg 1981	1
						6699 140	3295 270	46-47		
501 01 0060	60	2023 02	Kuturmäki 1	5 hauta- röykkiötä	Pronssik.	6698 920- 6699 050	3295 360- 480	46-58	Tark. Hjalmar Appelgren 1885; kaiv. Hjalmar Appelgren 1886; Tark. Anna- Liisa Hirviluoto 1961; inv. Matti Huurre 1963; inv. Ulla Kallberg 1981	1
						(Alue, jolla röykkiöt ovat)				

501 01 0061	61	2021 11	Pyymäki	Hautaröykkiö?	Pronssik?	6699 130	3294 270	n. 75	Kaiv. Hjalmar Appelgren 1886; inv. Matti Huurre 1963; inv. Ulla Kallberg 1981	2/3
501 01 0062	62	2021 11	Varemäki	Hautaröykkiö	Pronssik.	6698 770	3293 950	75	Tark. Hjalmar Appelgren 1885; tark. Anna-Liisa Hirviluoto 1961; inv. Matti Huurre 1963; inv. Ulla Kallberg 1981	1
501 01 0063	63	2021 11	Torämäki	8 hautaröykkiötä	Pronssik.	6697 360-460	3292 510-550	80-82,5	Kaiv. Hjalmar Appelgren 1885; tark. Anna-Liisa Hirviluoto 1961; inv. Matti Huurre 1963; inv. Ulla Kallberg 1981	1
						6697 250	3292 850	77,5		
						(Alue, jolla on 7 röykkiötä ja niistä erillään olevan yhden sijainti)				
501 01 0064	64	2021 11	Riihenmäki	Hautaröykkiö	Rautakausi	6696 680	3292 580	35	Inv. Matti Huurre 1963	2
501 01 0065	65	2021 11	Heinäkari	Hautapaikka	Rautakausi	6695 880	3291 340	35	Tark. Hjalmar Appelgren 1885; tark. Theodor Schvindt 1888; kaiv. Alfred Hackman 1916; inv. Matti Huurre 1963	2
501 01 0066	66	2021 11	Linnämäki	Muinaislinna	?	6702 780-6703 170	3293 250-460	60-100	Tark. Hjalmar Appelgren 1885-1886; tark. Anna-Liisa Hirviluoto 1961; inv. Matti Huurre 1963	1
501 01 0067	67	2023 02	Hietämäki	Asuinpaikka	Kivikausi	6702 240	3297 200	29-31	Inv. Hans-Peter Schulz 1992; inv. Nina Strandberg 1994; kaiv. Johanna Seppä 1996	2
501 01 0068	68	2023 02	Kuturämäki	Asuinpaikka	Kivikausi	6701 990	3297 180	32,5	Inv. Nina Strandberg 1994; tark. Johanna Seppä 1996	2
	69	202	Saarenpää	Asuinpaikka	Kivikausi	6697 980	3294 740	20-30	Inv. Matti Huurre 1963	-
	70	202	Kotilampi	Asuinpaikka	Kivikausi	6697 900-950	3296 040-080	42,5-50		-
	71	202	Siankuopanmäki	2-3 latomusta	?	6698 470-520	3298 900-950	92,5-97,5		-
						(Alue, jolla latomukset ovat)				
	72	202	Urheilukenttä	Asuinpaikka	Kivikausi	6700 740	3296 050	52,5		-
	73	202	Lehtimäki	Asuinpaikka	Kivikausi	6699 280	3294 530	30-40		-
	74	202	Varemäki 2	Raudansulatuspaikka	?	6698 700	3293 770	55		-
	75	202	Varemäki 3	Asuinpaikka	?	6698 620-650	3293 750-790	45-55		-
	76	202	Syytinkoukar	Uhrikivi	Hist. aika	6699 100	3294 400	45-50	Inv. Matti Huurre 1963	-

	77	202	Ruotokivi	Uhrikivi	Hist. aika	6699 340	3294 160	60	Inv. Matti Huurre 1963	-
	78	202	Vareemöhk	Uhrikivi	Hist. aika	6698 760	3293 920	75	Inv. Matti Huurre 1963	-
	79	202	Hankkaan- nummi 2	Pyyntikuoppia? Valmistus- Paikka?	?	6704 770	3295 440	55-60	Inv. Matti Huurre 1963	-
	80	202	Alasjärven vanha ranta	Laituri	Hist. aika	6696 420	3290 740	22,5		-
	81	202	Hankkaan- nummi 3	Hiilimiilu	Hist. aika	6704 510	3295 460	57,5	Inv. Matti Huurre 1963	
	T1	2021 11	Klipparinahde	Asuinpaikka	Kivikausi?	6703 830- 880	3294 280- 380	n. 45	Inv. Matti Huurre 1963	
	T2	2021 11	Klipparin- nummi	Asuinpaikka	Kivikausi?	6703 540- 630	3294 480- 560	n. 50	Inv. Matti Huurre 1963	
	T3	2023 02	Uusipelto	Asuinpaikka	Kivikausi	6703 210	3295 070	27,5-35	Inv. Matti Huurre 1963	
	T4	2023 02	Rytkönpää	Asuinpaikka	Kivikausi?	6701 260	3298 310	n. 50	Inv. Matti Huurre 1963	
	T5	2023 02	Hentu	Asuinpaikka	Kivikausi?	6702 740- 920	3296 380- 660	34-38	Inv. Nina Strandberg 1994	
	T6	2023 02	Knaapi	Asuinpaikka	Kivikausi	6702 650	3296 800	30-32	Inv. Nina Strandberg 1994	
	T7	2023 02	Kellomänty	Väitetty kirkonkellon ripustuspuu ja ehkä myös väi- tetty kultti- paikka	Historialli- nen aika	6699 000	3294 900	40-45	Inv. Matti Huurre 1963	



Yllä: Näkymä Linnamäen muinaislinnasta (66) itään. Tie etualalla on vanhaa maantietä, jonka tilalle on aikoinaan rakennettu nykyinen valtatie 1 (KF 030288).

Alla: Kivivalli solan suussa Linnamäen muinaislinnassa (KF 030221).





Yllä: Kuvassa näkyvän maaleikkauksen yläreunassa on Klipparinahteen kivikautisen asuinpaikan (tentatiivikohde 1) jäännöksiä (KF 030196).

Alla: Urheilukentän kivikautinen löytöpaikka (72) on kuvassa näkyvässä roskalavaa varten tehdyssä maaleikkauksessa (KF 030194).





Yllä: Toramäeltä. Etualalla hautaröykkiö, jonka aiempi inventointinumero on 169 (KF 030227).

Alla: Santaojan kivilautinen asuinpaikka (17) kaakkoon laskeutuvassa rinteessä (KF 030203).







Yllä: Varemäen rinnettä. Etualalla rautakuonan löytöpaikka Varemäki 2 (74), taka-alalla näkymättömissä kivikautinen asuinpaikka Varemäki 3 (75) (KF 030249).


Alla: Rautakuonan löytöpaikka Varemäki 2 (74) lähikuvassa etelästä kuvattuna. Taustalla Varemäki (KF 030251).





Yllä: Lehtimäen kivikautista asuinpaikkaa (73) lounaasta kuvattuna (KF 030184).

Alla: Syytinkoukar (76), luonnollinen kallion syvennys, joka on perimätiedon mukaan vanha uhripaikka (KF 030183).





Yllä: Kivilaituri Alasjärven vanhalla rannalla (80) etelästä kuvattuna (KF 030144).

Alla: Sama kivilaituri lännestä kuvattuna (KF 030145).



# MUURLAN MUINAISJÄÄNNÖSINVENTOINTI 2002 Valok. Esa Laukkanen


TMM



# MUURLAN MUINAISJÄÄNNÖSINVENTOINTI 2002

Valok. Esa Laukkanen

TMM



# MUURLAN MUINAISJÄÄNNÖSINVENTOINTI 2002

Valok. Esa Laukkanen

TMM



# MUURLAN MUINAISJÄÄNNÖSINVENTOINTI 2002

Valok. Esa Laukkanen

TMM

