

Arkeol. D. 80/23.2.1995

Juha-Matti Vuorinen

MYNÄMÄKI

Arkeologinen inventointi 26.9. - 21.11.1994

Turun maakuntamuseo
1995

MYNÄMÄEN ARKEOLOGINEN INVENTOINTI 26.9.-21.11.1994

Kunta: Mynämäki 503 (mukaanluettuna entinen Karjalan kunta 222)

Löydöt: KM 28567 (Juva, Kivikylän tienhaara/kohde 41)
KM 28568 (Kivikylä, Vasikkalato/kohde 38)
KM 28569 (Lemmettylä, Ihamuotila/kohde 44)
KM 28570 (Nihattula, Taka-Nihattula, Pelto-
Moisio/kohde 62)
KM 28571 (Tapaninen, Sorri, Muuransuo/kohde 28)
KM 28572 (Vallainen, Tuomala & Hiekkamonttu/kohde 43)

Valokuvat: KF 94 5806 - 94 5903 (TMM)

Sisältö:

123 sivua tekstiä
44 karttaa
1 valokuvaluettelo (liite)
3 pinnakkaiskopiota (liite)
97 negatiivia

Turussa 5. tammikuuta 1995


Juhani-Matti Vuorinen
tutkija
Turun maakuntamuseo

SISÄLTÖ

	sivu
I. Johdanto	1
II. Muinaisjäännösten sijainti peruskarttalehdittäin	4
1. Kartta 1: peruskartta 1044 03	5
2. Kartta 2: peruskartta 1044 05	6
3. Kartta 3a-c: peruskartta 1044 06	7
4. Kartta 4: peruskartta 1044 09	10
5. Kartta 5a-c: peruskartta 1133 04	11
6. Kartta 6: peruskartta 1133 07	14
III. Kiinteät muinaisjäännökset	15
<u>A. Mynäjoen alue</u>	
Valtola	
1. Valtola, Hirvola, Myllymäki	15
Pappila	
2. Pappila, Hautausmaa (Nihattula, Mynänummi)	17
Mäenkylä	
3. Mäenkylä, Otikan mäki	19
Tursunperä	
4. Tursunperä, Hiittiömäki	21
5. Tursunperä, Franttilannummi - Junttilannummi	24
6. Tursunperä, Rautio, Pahikkalanmäki	27
7. Tursunperä, Myllymäki (Keijainen, Vänni)	29
8. Tursunperä, Kankare	31
Raimela	
9. Raimela, Mäki (ent. Impon Riihimäki)	33
10. Raimela, Raimelantien ja Keskitien risteys	35
11. Raimela, Keskitie 5	36
12. Raimela, Keskitie 9	37
13. Raimela, Ylätie 7	38
14. Raimela, Alatie 4	39
15. Raimela, Katajisto	40
16. Raimela, Mäntyharju	43
17. Raimela, Kivikoski	44
Nakkila	
18. Nakkila, Isotalo	45
Aikkinen	
19. Aikkinen, Leinassuonkallio	47
20. Aikkinen/Munttinen, Pekonharju	48
21. Aikkinen, Pekonharju	49
Munttinen	
22. Munttinen, Pekonharju	51
Nihteinen	
23. Nihteinen, Penttilä	52
Mielismäki	
24. Mielismäki, Nunnankukkula	53
25. Mielismäki, Varppeenkallio	55

	sivu
Tarvainen	
26. Tarvainen, Yli-Hoppela	56
Kukola	
27. Kukola, Iltala (Vaatisen torppa)	58
Tapaninen	
28. Tapaninen, Sorri, Muuransuo	60
29. Tapaninen, Santala? (Santio?)	62
Kalela	
30. Kalela, Myllynummi	64
Laajoentaustan yhteismetsä	
31. Laajoentaustan yhteismetsä, Munkkionlevo	66
<u>B. Laajoen alue</u>	
Huolinen	
32. Huolinen, Isovuori	69
Laavainen	
33. Laavainen, Korvensuu, Vesiniittu	71
Halso	
34. Halso, Aatinmäki	73
35. Halso, Hyntilä	75
36. Halso, Pappistenmäki	76
Palolainen	
37. Palolainen, Pappistenmäki	77
Kivikylä	
38. Kivikylä, Vasikkalato	78
39. Kivikylä, Ristimäki	80
Juva	
40. Juva, Pyheensilta, Laajoen luoteispuoli (Knuutila, Sillanpää, Nummilan hiekkakuoppa, TVL:n hiekkakuoppa)	83
41. Juva, Pyheensilta, Kivikylän tienhaara (Laajoen kaakkoispuoli)	86
Vallainen	
42. Vallainen, Pyheensilta, Jokiranta	87
43. Vallainen, Pyheensilta, Tuomala ja Hiekkamonttu	88
Lemmettylä	
44. Lemmettylä, Ihamuotila	89
Saarinen	
45. Saarinen, Kuusivaara	91
Karjala	
46. Karjala, Kolmihaara, Rautavuori	93
47. Karjala/Juva/Katinhätä, Suomensaari	96
48. Karjala, Yli-Sippola 1	106
49. Karjala, Yli-Sippola 2	108
50. Karjala, Uitto (Seppälä)	109

	sivu
Suutila	
51. Suutila, Mäki-Mikola	110
52. Suutila, Hella	111
53. Suutila, Koiranta (Mikola & Käenranta)	112
Sairinen	
54. Sairinen, Vuottenmäki	114
55. Sairinen, Sillanpää	115
Lankkinen	
56. Lankkinen, Lehtinen (Nieminen)	116
Mäenkylä	
57. Mäenkylä/Mynäjoen yhteismetsä, Aisti	118
 <u>C. Muita kohteita</u>	
58. Tursunperä, Paltta	120
59. Lempiskallio, "Suomen suurin röykkiö"	122
60. Tarvainen, Yli-Hoppela	124
 IV. Irto- ja hajalöydöt	 126
<u>A. Mynäjoen alue</u>	
Pirttimäki	
61. Pirttimäki, Kuoppala (Lepistö, Vesiniitty)	126
Nihattula	
62. Nihattula, Taka-Nihattula, Pelto-Moisio (Palonen)	127
63. Nihattula, Taka-Nihattula, Röykän Soramurske	128
Pappila	
64. Pappila, Taka-Nihattula, Päivölä	129
65. Pappila, Pappila	130
Mäenkylä	
66. Mäenkylä, Mustassuontie	131
Valtola/Pellilä	
67. Valtola/Pellilä, Teilimäki/Teilinummi	132
Raimela	
68. Raimela, Päivärinta	133
Majalainen	
69. Majalainen, Hakapelto	134
70. Majalainen, Vaheketo	135
Haapainen	
71. Haapainen, Kouru	136
72. Haapainen, Marttila	137
Kasurla	
73. Kasurla, Tyynelä	138

	sivu
Tarvainen	
74. Tarvainen (Kasurla), Junnila	139
75. Tarvainen, Anttila, Papinniitty	140
Kukola	
76. Kukola, Huti	141
77. Kukola, Perämäki	142
78. Kukola, Junnila	143
Kalela	
79. Kalela, Ollila	144
<u>B. Laajoen alue</u>	
Halso	
80. Halso, Isotalo	145
Karjakoski	
81. Karjakoski, Paasikallio (Kivijärvi)	146
Kivikylä	
82. Kivikylä, Ahta	147
83. Kivikylä, Ano-Orko	148
84. Kivikylä, Iso-Alho	149
Juva	
85. Juva, Laajoen Keskimmäinen koski	150
86. Juva, Iso Myllykoski	151
87. Juva, Isohaka	152
88. Juva, Katunpään hiekkakuoppa	153
Pursinen	
89. Pursinen, Kärpännokka	154
Nukkila	
90. Nukkila, Lemmi, Rantanen	155
Salavainen	
91. Salavainen, Talola	156
92. Salavainen, Maunula	157
Tallala	
93. Tallala, Koskinen	158
Ketelinen	
94. Ketelinen, Veikkola III	159
Karppinen	
95. Karppinen, Ruohanttee	160
Karjala	
96. Karjala, Yli-Mattila	162
97. Karjala, Vierumäki, Koulu	163
<u>C. Muut irtto- ja hajalöydöt</u>	163
LIITTEET	168

kopioita valokuvallista ei ole mikrofilmitte

Mynämäen arkeologinen inventointi suoritettiin opetusministeriön myöntämän rahoituksen turvin Turun maakuntamuseon toimesta. Kenttätyö tehtiin 26.9. - 21.11.1994 välisenä aikana, kaikkiaan kenttätyöpäiviä oli 28 eli n. 224 miestyötuntia. Havaintomatkat tein pääasiassa polkupyörällä. Auto oli käytettävissäni neljänä päivänä. Inventointi käsitti myös entisen Karjalan (T.l.) kunnan, joka liitettiin Mynämäkeen 1.1.1977.

Aikaisemmin Mynämäen muinaisjäännösten inventoinnin (luetteloinnin) ovat tehneet yo Juho Sjöros 1881 ja fil. yo Ilkka Mäntylä 1959. Turun yliopiston arkeologian oppiaineen Lounais-Suomen rannikon varhaismetallikautisia hautaraunioita tutkineen projektin toimesta inventoi Jari Sjölund Mynämäen röykkiöt vuonna 1986.

Kaivaustoiminnan paikkakunnalla aloittivat Alfred Hackman ja Bertel Jung 1894 tutkimalla kaksi varhaismetallikauden tyyppistä hautarauniota Aikkisen/Munttisen Pekonharjussa (kohteet 20 & 21a?). Tämän jälkeen arkeologien huomio kiinnittyi Mynämäen keskustan, Tursunperän kylän rautakautisiin muinaisjäännöksiin. Kankareen talon luona kaivoi kanttori Emil Ylenius todennäköisesti röykkiön vuonna 1901 ja tutkimuksia(?) paikalla jatkoi kiertokoulunopettaja K.A. Pettersson kaksi vuosikymmentä myöhemmin (kohde 8). Seppä Raution pihamaalla Pahikkalanmäessä tutki Björn Cederhvarf polttokenttäkalmiston 1907 (kohde 6). Franttilannummen-Junttilannummen pitkäaikaisen rautakautisen poltto- ja ruumiskalmiston (kohde 5) kaivaukset aloitettiin 1908 (Th. Schwindt) ja niitä jatkettiin useaan otteeseen 1920- ja 1930-luvuilla (C.A. Nordman 1921, Helmer Salmo 1927-28, Nils Cleve 1933). Soranajon osin tuhoamaa Tursunperän Myllymäkeä (kohde 7) tutkivat Alfred Hackman 1929 ja uudelleen Jouko Voionmaa ja Ella Kivikoski 1939. Hautausmaan laajennuksen takia Mynämäen kirkon vieressä kaivettiin 1927 ns. Mynännummen polttokalmisto, joka sisälsi myös palokuoppahautauksia (H. Salmo) (kohde 2). Raimelassa oli telefontolpan kaivamisen yhteydessä törmätty muinaisjäännöksiin (polttokalmisto) Impon Riihimäessä ja paikalla teki pienialaisen kaivauksen Alfred Hackman vuonna 1929 (kohde 9).

Sotien jälkeen Mynämäen rautakautisia muinaisjäännöksiä on kaivettu vain jo mainitussa Franttilannummissa & Junttilannummissa (kohde 5). Anja Sarvas ja Seija Sarkki tekivät siellä kaivauksen vuonna 1973 ja Junttilannummen alueella Hanna-Leena Kolehmainen tutki muinaisjäännöksen laajuutta ja luonnetta koekaivauksin vuonna 1988. Hän tapasi kohteessa myös rautakautiseen asumiseen liittyviä jäännöksiä. Samantapaisia löytöjä (mm. liesi, tunkiokuoppa) oli jo aiemmin tehty Tursunperän Myllymäessä (kohde 7).

Kivikauden asuinpaikkoja on Mynämäessä kaivettu kaikkiaan neljä. Näistä ensimmäinen oli Tarvaisten Yli-Hoppelan vasarakirveskulttuurin asuinpaikka, jonka Aarne Europaeus (myöh. Äyräpää) tutki vuonna 1915 (kohde 26). Pyheensillan (kohde 40) laajan asuinpaikan kaivaukset aloittivat C.F. Meinander ja Jouko Voionmaa vuonna 1938. Meinander jatkoi tutkimuksiaan vuosina 1959 ja 1960. Hiekanoton jatkuvasti uhkaamaa kohdetta ovat sittemmin tutkineet myös Matti Bergström 1974, Lea Väkeväinen 1978 ja Anne Vikkula 1979 sekä Helena Taskinen 1987. Pyheensillan asuinpaikka on antanut nimensä kampakeraamisen

kulttuurin viimeiselle vaiheelle Suomessa eli ns. Pyheensillan asteelle.

Kalelan Myllynummen (kohde 30) soranottopaikkaa kaivoi C.F. Meinander 1955 ja sen nykyistä laajuutta määrittä Eeva Raike koetutkimuksin vuonna 1990. Mäenkylän Aistin huomattavan Jäkärälän kulttuurin, tyypillisen kampakeramiikan ja vasarakirveskulttuurin aikaiseksi ajoittuvan asuinpaikan kaivoivat C.F. Meinander 1960 ja Torsten Edgren 1962-64. Kaikki Mynämäen kivikauden asuinpaikat ovat tulleet arkeologien tietoon hiekanoton tuloksena ja jatkuva soranotto onkin pahasti tuhonnut niin Pyheensillan kuin Kalelan Myllynummenkin asuinpaikat. Näiden asuinpaikkakaivausten lisäksi C.F. Meinander tutki Vallaisten Tuomalan vasarakirveskulttuurin haudan 1938 (kohde 43) Pyheensillan lähellä ja Julius Ailio samanlaisen paikan Haapaisten Martin talon hiekkakuopassa jo vuonna 1912.

Mynämäkeä käsittelevä arkeologinen kirjallisuus on vähäinen:

Torsten Edgren (1966), Jäkärälägruppen. - Suomen Muinaismuistoyhdistyksen Aikakauskirja 64. (Aistin asuinpaikka, s. 57-63)

C.F. Meinander (1940), Pyheensilta stenåldersboplats. - Finskt Museum 1939: 28-43.

Helmer Salmo (1946), En kittelgrav på Virmo kyrkogård. - Finskt Museum 1944: 20-33.

Juho Sjöros (1887), Muinaismuistoja Mynämäen kihlakunnasta. - Suomen Muinaismuistoyhdistyksen Aikakauskirja VIII.

Lea Väkeväinen (1979), Mysterious Stone Settings at the Dwelling site of Pyheensilta in Mynämäki. - Suomen Museo 1978: 81-86.

Mynämäen asutus on keskittynyt kahteen jokilaaksoon: Mynäjoen ja Laajoen laaksoihin. Mynämäen kirkon seudulla avautuu laaja viljelysaukea, jossa maaperä on savea. Mynämäen harju kulkee kunnan alueen läpi luode-kaakkosuuntaisesti ja nykyinen (kin) Turku-Laitila-Rauma -maantie (valtatie 8) seurailee sitä. Tämän harjumuodostuman ja nykyisten Mynä- ja Laajokien yhtymäkohdissa sijaitsee lukuisia jo vanhastaan tunnettuja muinaisjäännöksiä: Tursunperän & Pappilan rautakautiset kalmistot (kohteet 2 - 8) sekä Pyheensillan kivikautiset löytöpaikat (kohteet 40 - 43).

Rannansiirtyminen vaikuttaa Mynämäen alueella seuraavan taulukon mukaisesti:

vuosi	rantapinta nykyistä merenpintaa ylempänä, m	
	Mynäjoen alue	Laajoen alue
1500 eKr.	21	22
500 eKr.	16,1	16,5
0	13,3	13,8
500 jKr.	10,4	10,8
1150 jKr.	6,1	6,2

Vuosina 500 eKr. - 1150 jKr. luvut on kalibroitu.

Lähde: Timo Kuokkanen, Turun yliopiston arkeologian osasto 1990.

Uusia kiinteitä muinaisjäännöskohteita tämän kertainen inventointi tuotti kolme/neljä: kohteet 38 ja 44? (Kivikylä, Vasikkalato ja Lemmettylä, Ihamuotila?) sekä 46 ja 47 (Karjala, Rautavuori ja Suomensaari). Nämä kaikki sijaitsevat Laajoen varressa. Näistä kaksi ensin mainittua ovat todennäköisiä

kivikautisia asuinpaikkoja. Rautavuorella ja Suomensaarella tavattiin sen sijaan runsaasti röykkiöitä. Tunnettujen röykkiöiden määrä kunnassa kaksinkertaistui inventoinnin myötä.

Tässä kertomuksessa luetellaan Mynämäen muinaisjäännöskohteista ensin kiinteät jäännökset ja sitten ns. irto- ja hajalöydöt jokilaaksoittain. Luettelointi etenee jokilaaksoja pitkin alajuoksulta ylöspäin kylittäin. Luettelonumerot 1-60 ovat kiinteitä muinaisjäännöksiä ja loput irtojäännöksiä. Kohteissa aiemmat tiedot -kohdassa esiintyvät TYARKTIKA-tunnukset tarkoittavat Turun yliopiston arkeologian oppiaineen ATK-tietokantaa ja sen tunnuksia.

Tiedot kohteiden maanomistajista on saatu Mynämäen henkikirjan kiinteistö- ja rakennusosasta, jonka ajopäivämäärä on 2.4.1994.

Raportissa käytettävät kokoelma- ja arkistotunnukset ovat seuraavat:

HämM = Hämeen Museo (Tampere)

KM = Museoviraston arkeologian osasto (Helsinki)

RaumM = Rauman Museo (Rauma)

SatM = Satakunnan Museo (Pori)

TMM = Turun maakuntamuseo (Turku)

TYA = Turun yliopiston arkeologian osasto (Turku)

Turussa 5. tammikuuta 1995


Juha-Matti Vuorinen
tutkija
Turun maakuntamuseo

II. MUINAISJÄÄNNÖSTEN SIJAINTI PERUSKARTTALEHDITTÄIN

Kartoissa 1 - 6 selviää Mynämäen muinaisjäännösten sijainti peruskarttalehdittäin. Muinaisjäännöksiä tavataan peruskartoilla 1044 03 Lahdinko (Kartta 1), 1044 05 Mietoinen (Kartta 2), 1044 06 Mynämäki (Kartta 3a-c), 1044 09 Tapaninen (Kartta 4), 1133 04 Karjalankylä (Kartta 5a-c) ja 1133 07 Kalela (Kartta 6).

Karttalehdittäin muinaisjäännökset sijaitsevat seuraavasti:


peruskartta nro	kiinteät muinais- jäännökset kohde, nro	irto- löydöt kohde, nro
1044 03	32-39	80-84
1044 05	1,4-8	66,67
1044 06	2,3,9-26, 40-44,59,60	61-65,68-76, 78,85-89
1044 09	27-29	77
1133 04	45-57	90-97
1133 07	30,31	79

Lisäksi kohde nro 58 (Tursunperä, Paltta) sijaitsee peruskarttalehdellä 1044 12.

Käytettävät karttamerkit ovat seuraavat:


 - rautakauden kalmisto ja/tai asuinpaikkajäännös

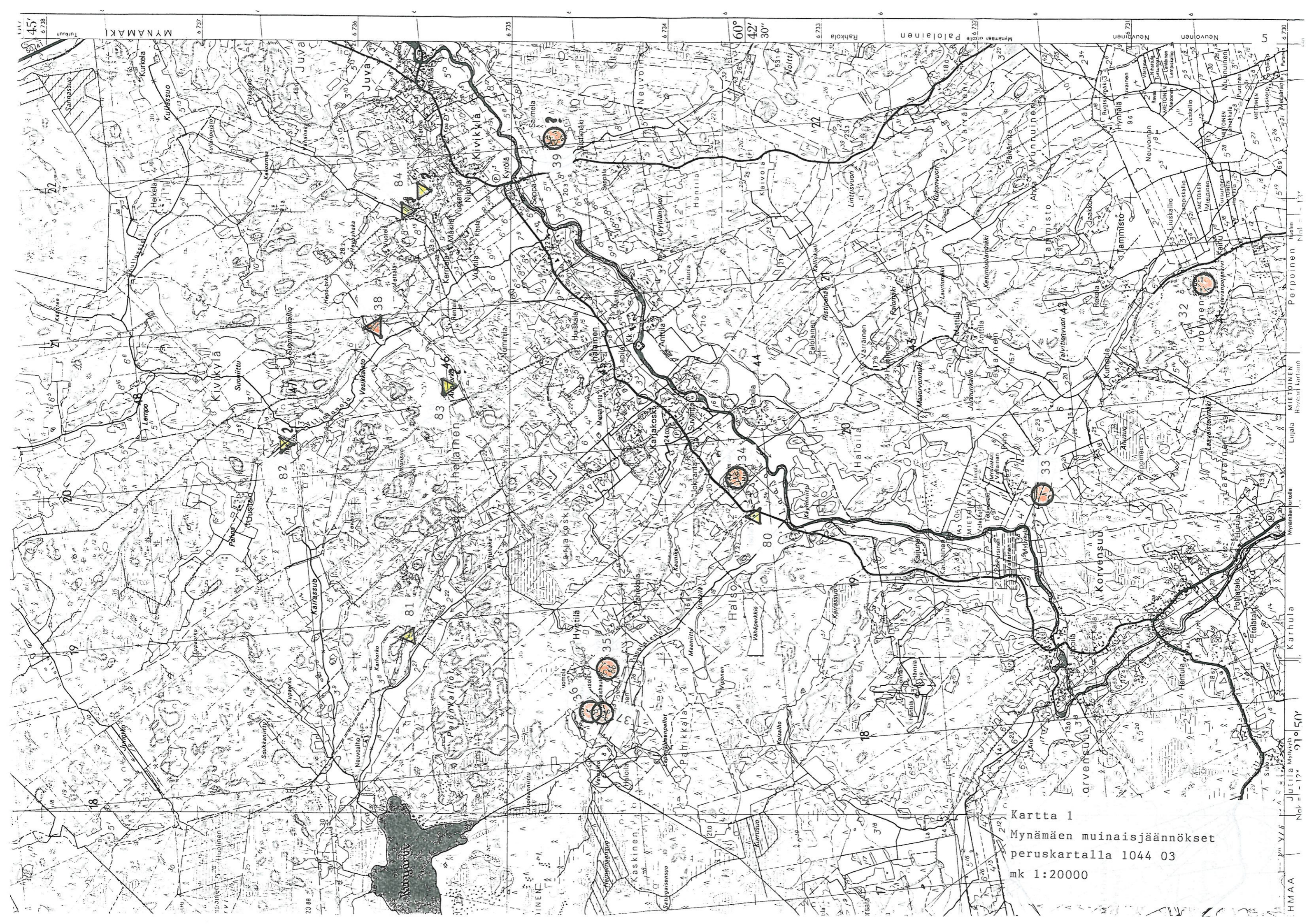
 - kuppikivi

 - röykkiö

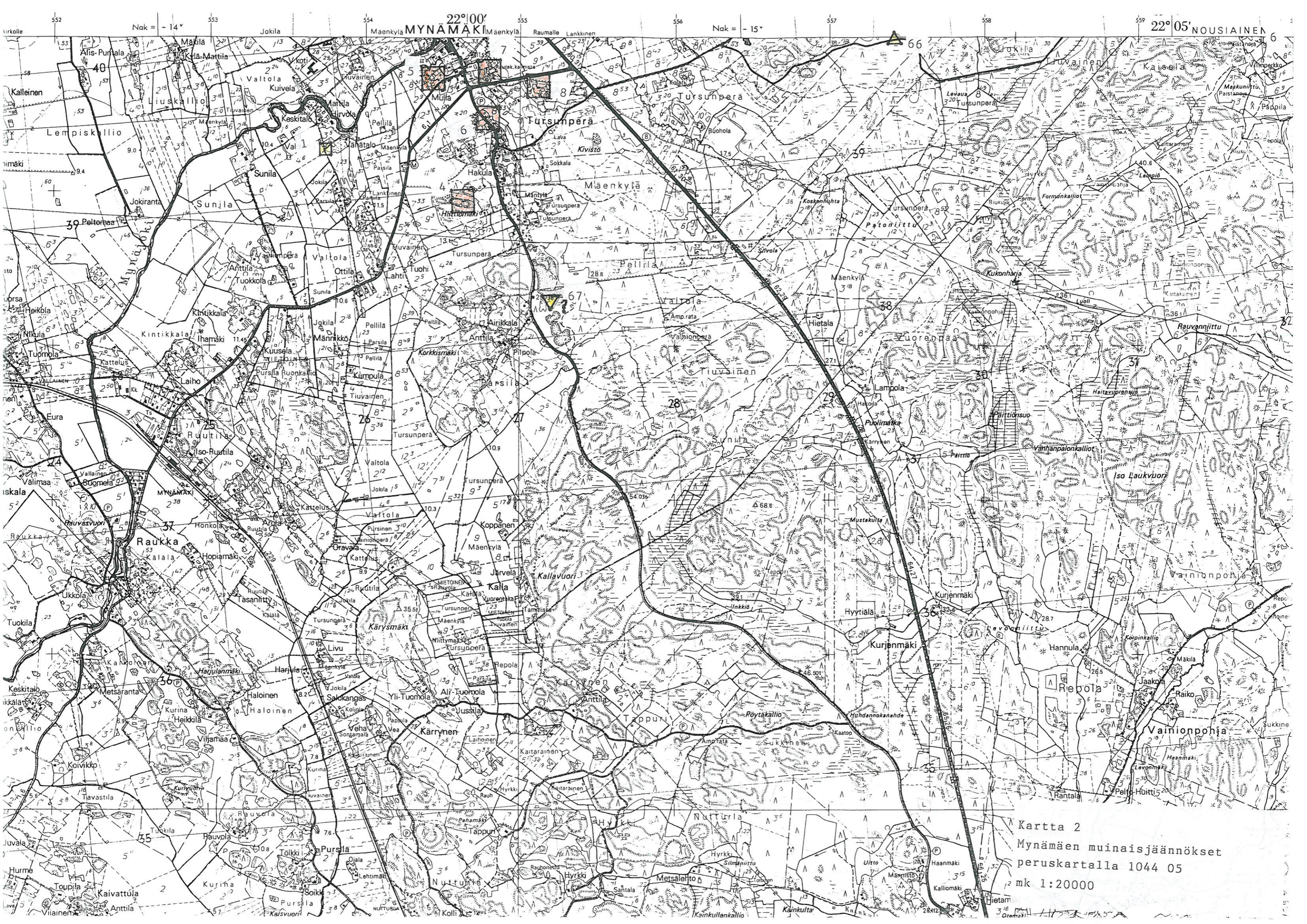
 - kivikauden asuinpaikka

 - rautakauden irtolöytö

 - kivikauden irtolöytö



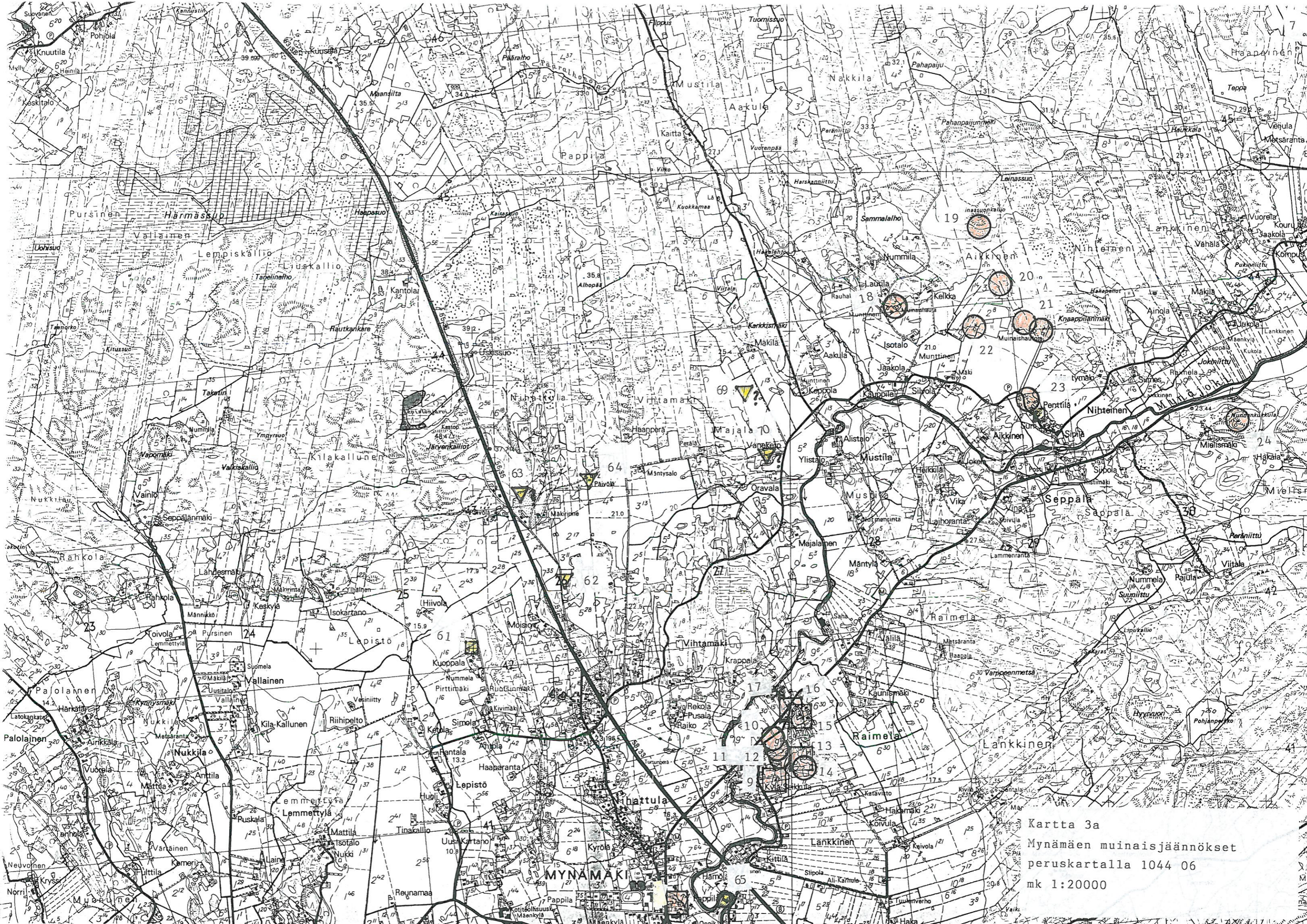
Kartta 1
Mynämäen muinaisjäännökset
peruskartalla 1044 03
mk 1:20000



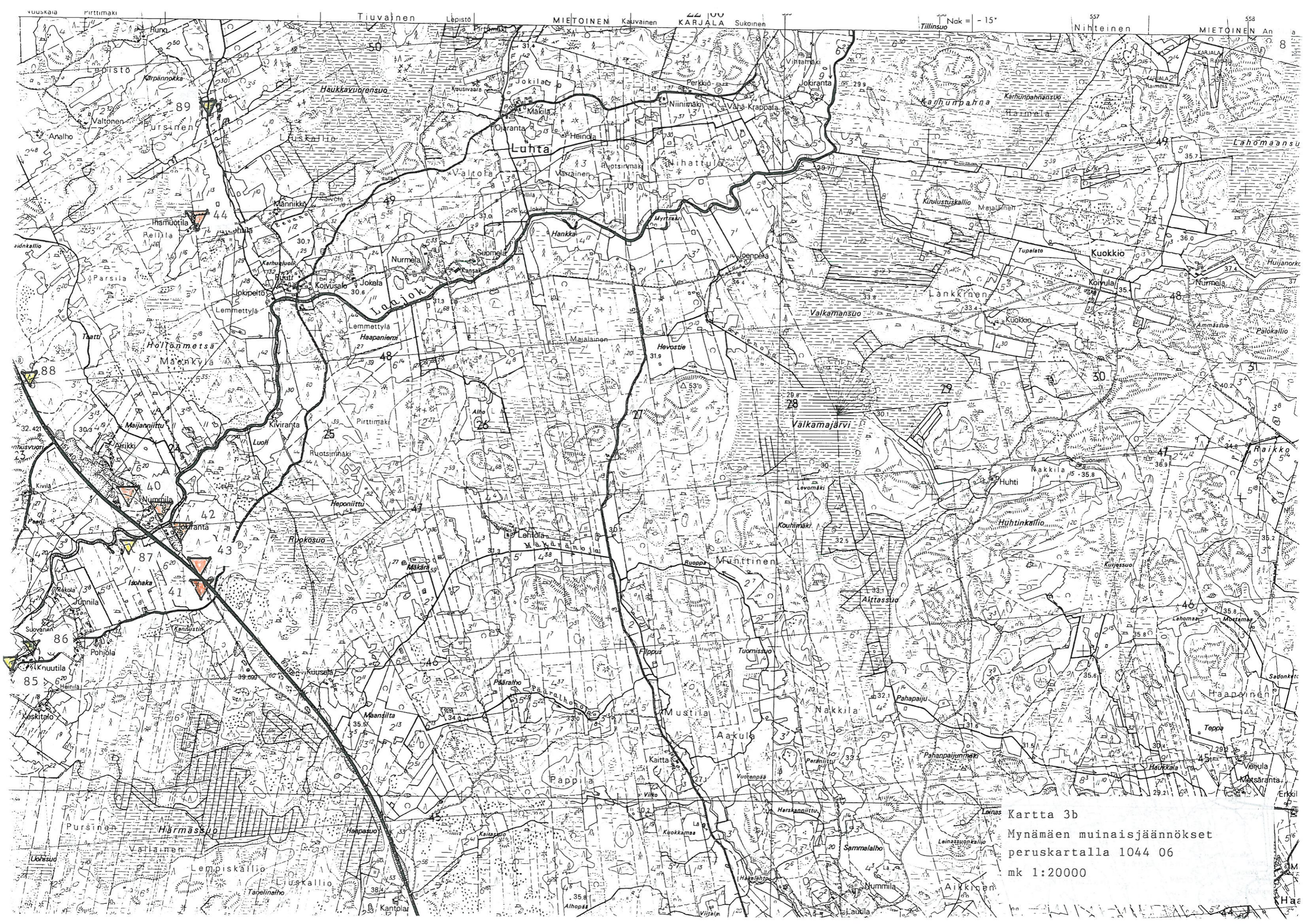
22°00'
MYNÄMÄKI

22°05'
NOUSIAINEN

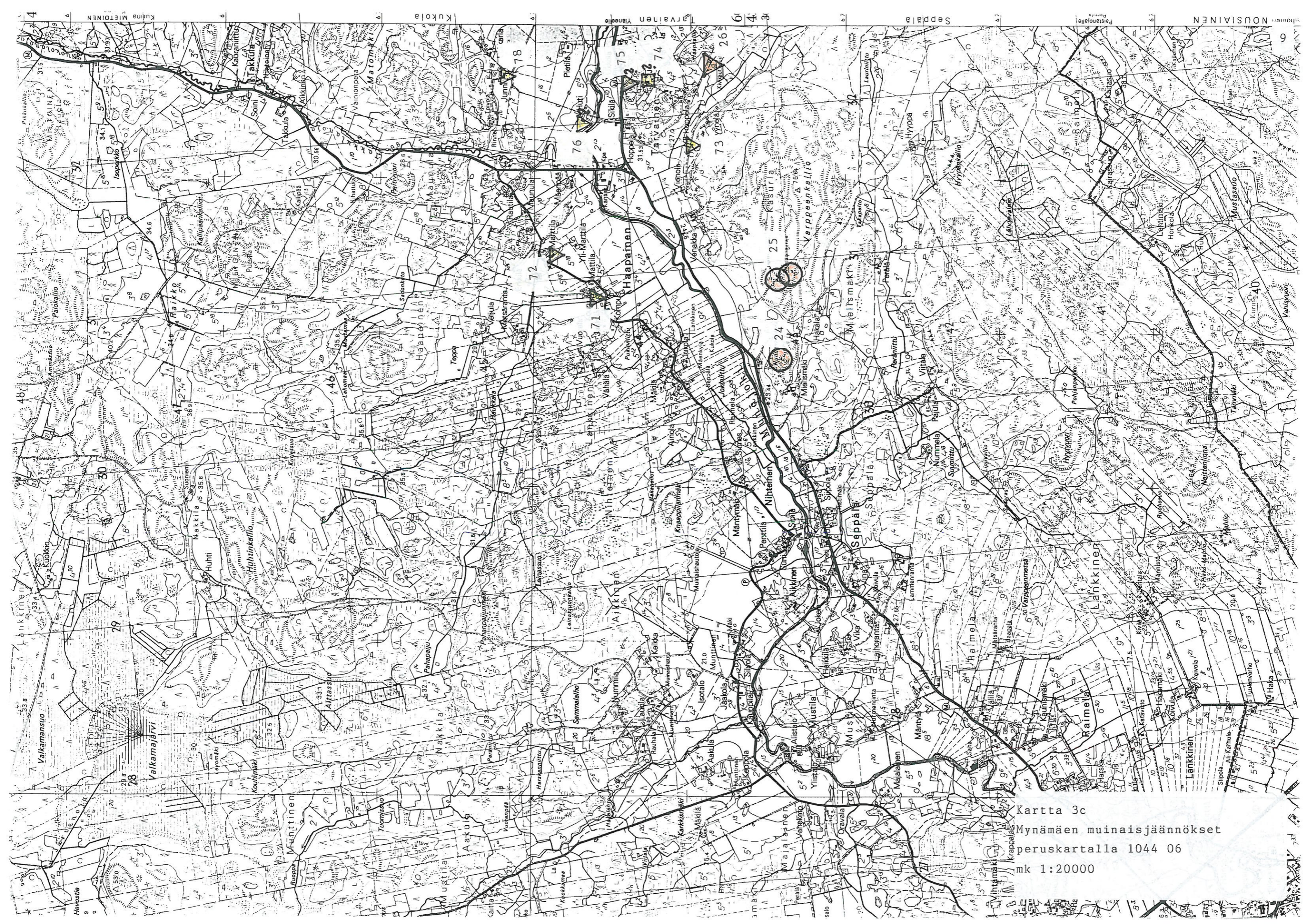
Kartta 2
Mynämäen muinaisjäännökset
peruskartalla 1044 05
1:20000



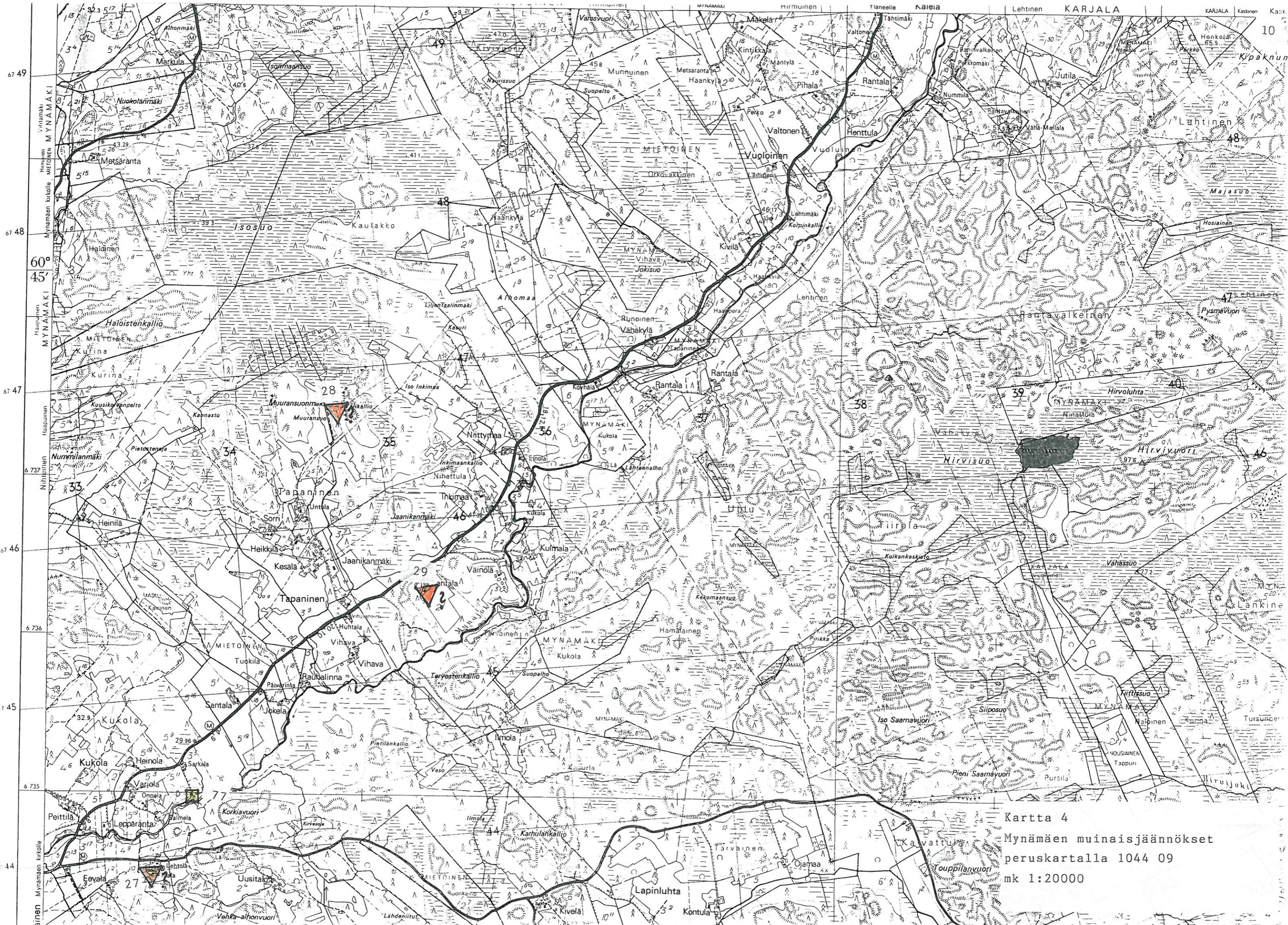
Kartta 3a
Mynämäen muinaisjäännökset
peruskartalla 1044 06
mk 1:20000



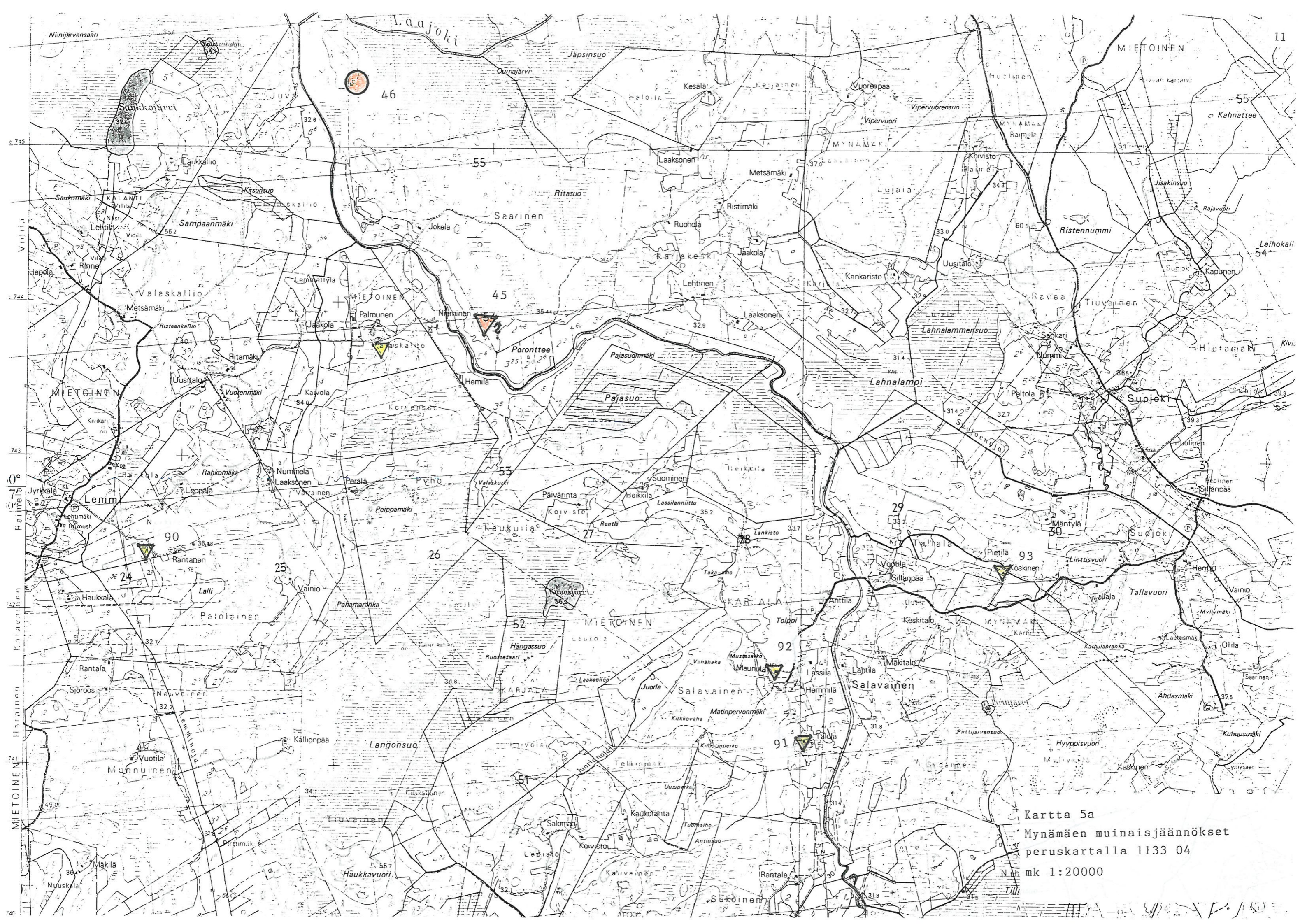
Kartta 3b
Mynämäen muinaisjäännökset
peruskartalla 1044 06
mk 1:20000



Kartta 3c
Mynämäen muinaisjännökset
peruskartalla 1044 06
mk 1:20000



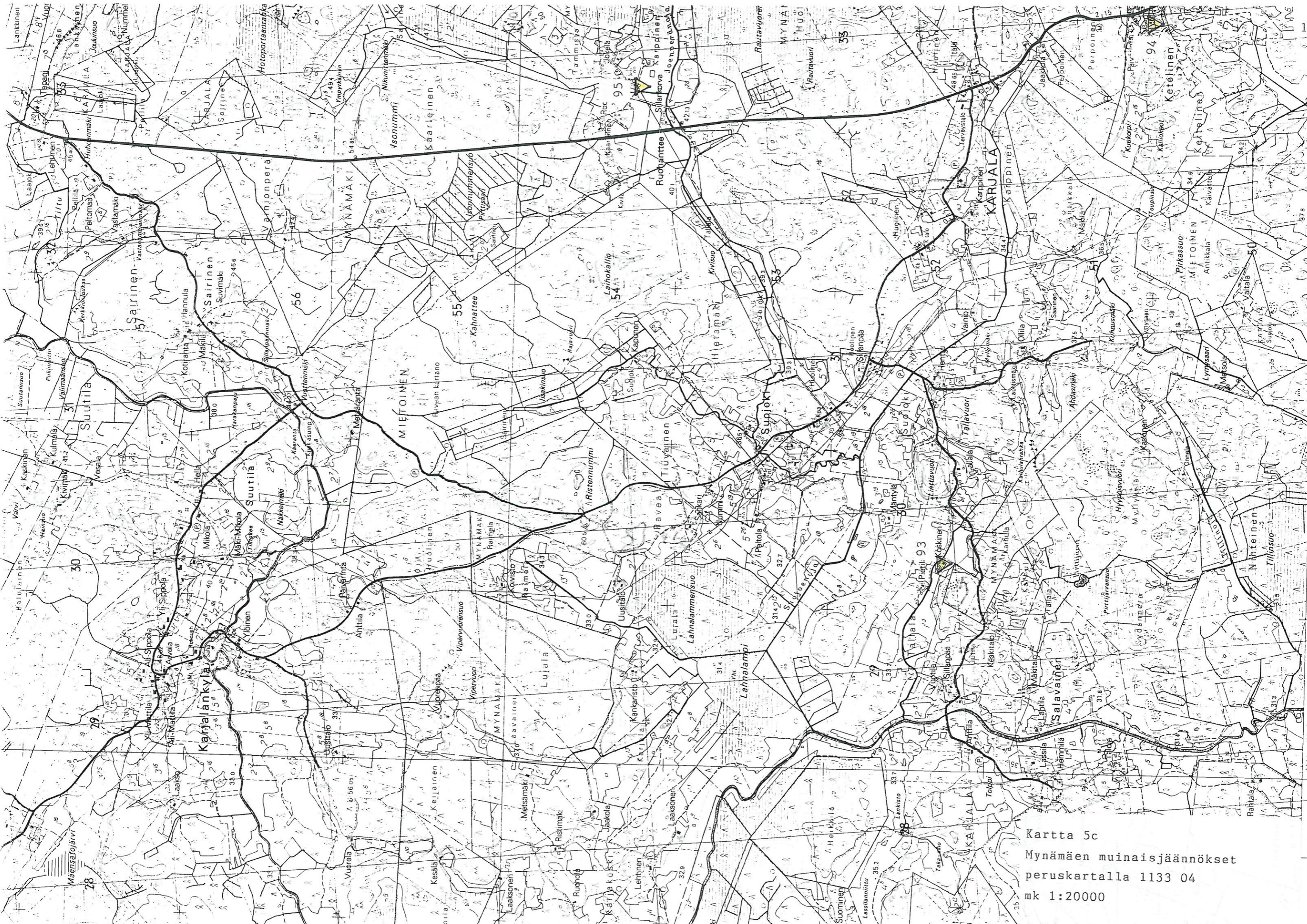
Kartta 4
Mynämäen muinaisjännökset
peruskartalla 1044 09
mk 1:20000



Kartta 5a
Mynämäen muinaisjännökset
peruskartalla 1133 04
N:o mk 1:20000



Kartta 5b
Mynämäen muinaisjäännökset
peruskartalla 1133 04
mk 1:20000



Kartta 5c
Mynämäen muinaisjäännökset
peruskartalla 1133 04
mk 1:20000

22° 00'
32 m (0) s

Vihtamäki Laujoki Raimela MYNÄMÄKI
Nok = -15'

555

557

Edmälämehi

13



Kartta 6
Mynämäen muinaisjäänneket
peruskartalla 1133 07
mk 1:20000

III. KIINTEÄT MUINAISJÄÄNNÖKSET

A. MYNÄJOEN ALUE

VALTOLA

1. VALTOLA, HIRVOLA, MYLLYMÄKI

tuhotunut polttokenttäkalmisto?/rautakautinen löytöpaikka?

peruskartta 1044 05 Mietoinen (pain. 1984)

x= 6729 28

y= 1553 73

z= 15 (N 60)

kunta: Mynämäki 503

kylä: Valtola 473

tila: RN:o 3:24 Hirvola

503-473-0003-0024-D

om. Nurminen, Hannu Antero &

Riitta Tuulikki

os. Valtolantie 105 23100 Mynämäki

Aiemmat tiedot: Rautakautisia? löytöjä, tummaa maata, hiiltä & kuonaa tienristeyksestä. Tark. C.Å. Nordman 1921. Inv. I. Mäntylä 1959, nro 9. TYARKTIKA: polttokenttäkalmisto? (K5035210001).

Aiemmat löydöt: KM 7888:23-24

Ajoitus: rautakausi?

Inventointilöydöt 1994: -

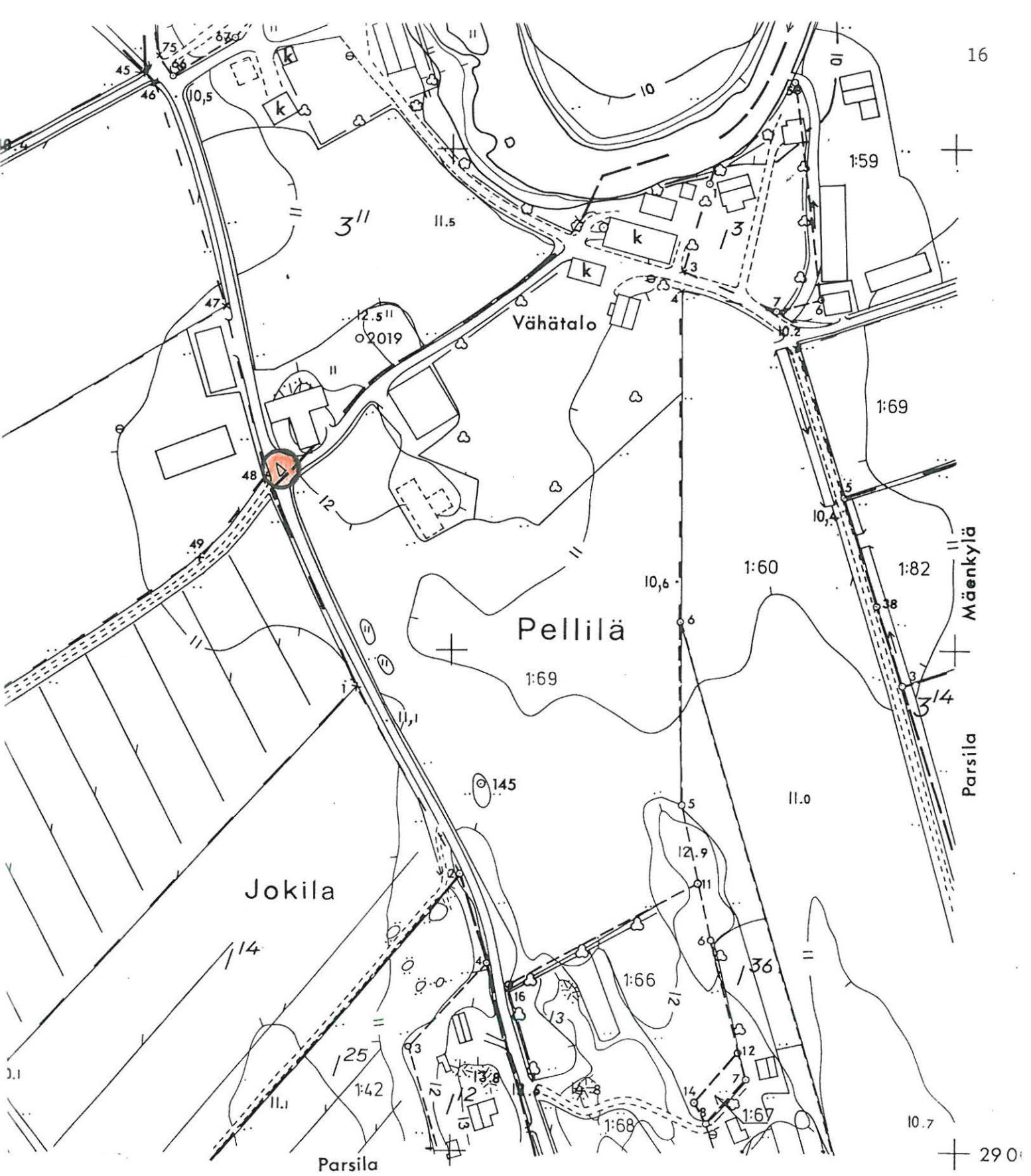
Valokuvat: KF 94 5894

Kartat: 2, 7

Paikka ja sijainti: Tienristeys, jonka vieressä on makasiini, pienellä kummulla. Paikka on n. 150 m Mynäjoesta lounaaseen ja n. 1,3 km Mynämäen kirkosta lounaaseen.

Inventointi 1994: Kohde on luultavasti kokonaan tuhoutunut. Makasiinin viereen tehdyistä koepistoista ei ilmennyt muuta kuin harmaata hiekkamaata - ei mitään muinaisjäännökseen viittaavaa.

Tarkastus: 1.11.1994. Havainto-olosuhteet kohtalaiset.



Oy Kunnallistekniikka Ab

0.4.1971 Kartoitus 1971
 lma Stereokartoitus
 Kartastokoordinaattijärjestelmä
 mä N60
 ty 19.1.1972 Matti Nummenmaa
 MATTI NUMMENMAA

34										
33				1044	06					
32										
31										
30										
29										
28										
27										
26										
25										
	50	51	52	53	54	55	56	57	58	59

Kartta 7
 Kohde 1: Valtola, Hirvola, Myllymäki
 mk 1:2000
 kaavoituksen pohjakartta 1971

54000
 290

PAPPILA**2. PAPPILA, HAUTAUSMAA (NIHATTULA, MYNÄNUMMI)**

rautakautinen kalmisto

peruskartta 1044 06 Mynämäki (pain. 1984, päällepain. 1992)

x= 6730 32

y= 1554 30

z= 15 - 20 (N 60)

kunta: Mynämäki 503

kylä: Pappila 452

tila: RN:o 1:2 Hautausmaa & RN:o 14:0 Lukkarintila II

503-452-0001-0002-2

503-452-0014-0000-J

om. Mynämäen srk

os. 23100 Mynämäki

Aiemmat tiedot: rautakautinen polttokenttäkalmisto, palokuoppahautauksia, kattilahautaus. Kaiv. H. Salonen (Salmo) 1927. Inv. I. Mäntylä 1959, nro 11. TYARKTIKA: polttokalmisto (K5030590009).

Aiemmat löydöt: KM 8801:1-19, KM 8805:1-228, KM 9860, KM 10707:1-3, KM 11181, KM 11353:1-32, KM 11859:1-10, KM 11907:1-3, KM 14609:1-2, KM 16732, KM 8200:1-6?

Ajoitus: nuorempi roomalaisaika, merovinkiaika - viikinkiaika

Kirjallisuus: Helmer Salmo (1946), En kittelgrav på Virmo kyrkogård. - FM 1944: 20-33.

Inventointilöydöt 1994: -

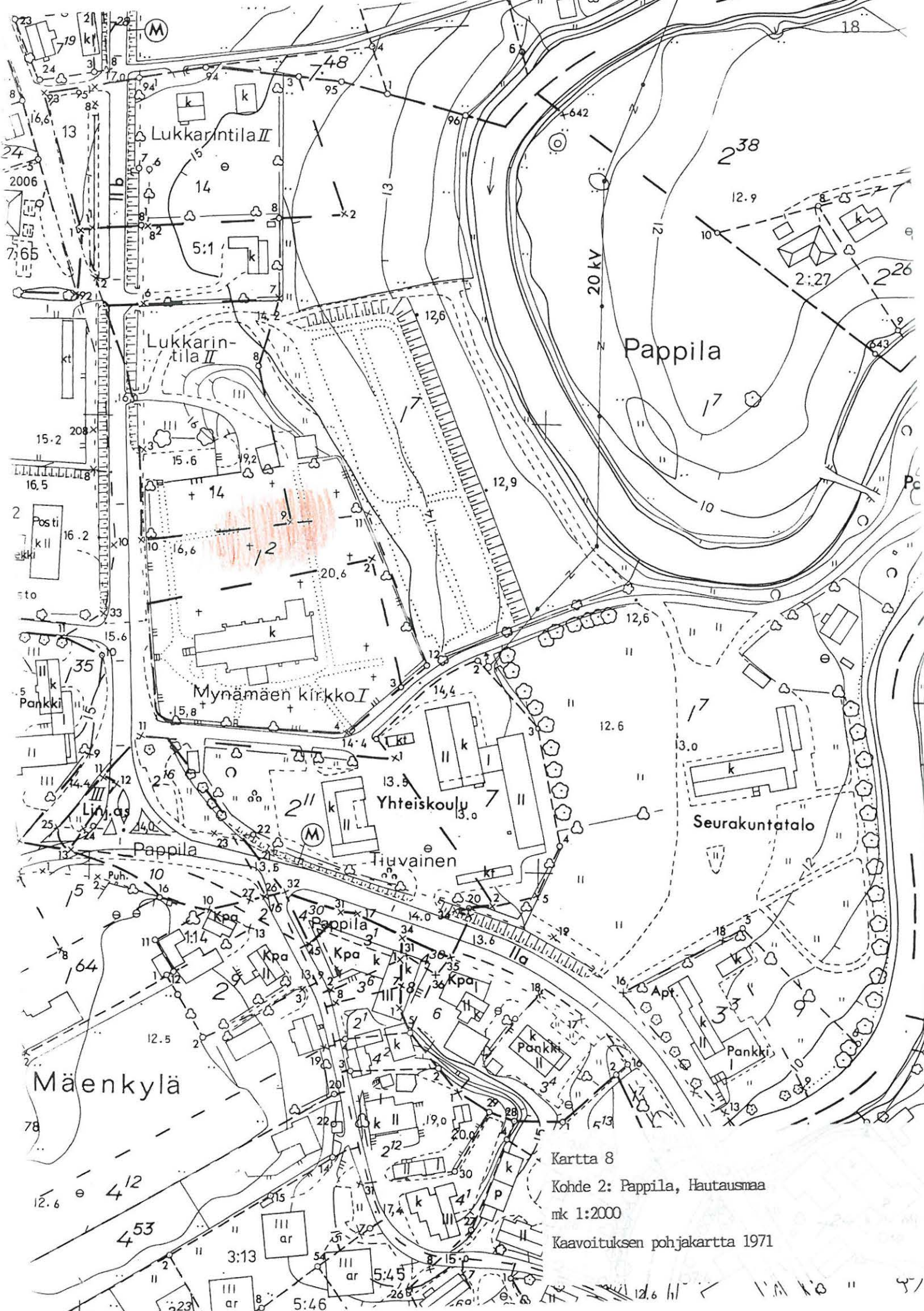
Valokuvat: KF 94 5835

Kartat: 3a, 8

Paikka ja sijainti: Mynämäen kirkon vieressä, sen pohjoispuolella sijaitseva hautausmaan 1920-luvulla tehty laajennusosa, johon haudataan nykyäänkin, samoin kuin vanhempaan osaan. Hautausmaa muodostaa matalan, loivarinteisen etelä-pohjoissuuntaisen mäenharjanteen Mynäjoen länsipuolella. Paikasta on jokeen etäisyyttä n. 100 m.

Inventointi 1994: Hautausmaan siihen osaan, josta kalmisto on tavattu, tehdään uusintahautauksia jatkuvasti, hautakivistä päätellen.

Tarkastus: 30.9.1994. Havainto-olosuhteet hyvät.



Kartta 8
 Kohde 2: Pappila, Hautausmaa
 mk 1:2000
 Kaavoituksen pohjakartta 1971

MÄENKYLÄ**3. MÄENKYLÄ, OTIKAN MÄKI**

mahd. rautakautinen löytöpaikka?/mahd. polttokalmisto?

peruskartta 1044 06 Mynämäki (pain. 1984, päällepain. 1992)

x= 6730 00

y= 1554 00

z= 15 (N 60)

kunta: Mynämäki 503

kylä: Mäenkylä 442

tila: RN:o 1:9 Vuorela

503-442-0001-0009-S

om. Tuominen, Markku Tapio &

Terttu Anne-Maria

os. Keskuskatu 23100 Mynämäki

Aiemmat tiedot: Rautakautisia löytöjä pellosta, Mynämäen postitoimistosta (1936) n. 40 m etelään. Inv. I. Mäntylä 1959: paikka epävarma.

Aiemmat löydöt: KM 10359:1-18? (miekanponsi, kankiketjun nivel, lasihelmen pala, niittejä, rautaesineiden paloja, kuonaa, palanutta luuta, keramiikkaa ym.)

Ajoitus: viikinkiaika

Inventointilöydöt 1994: -

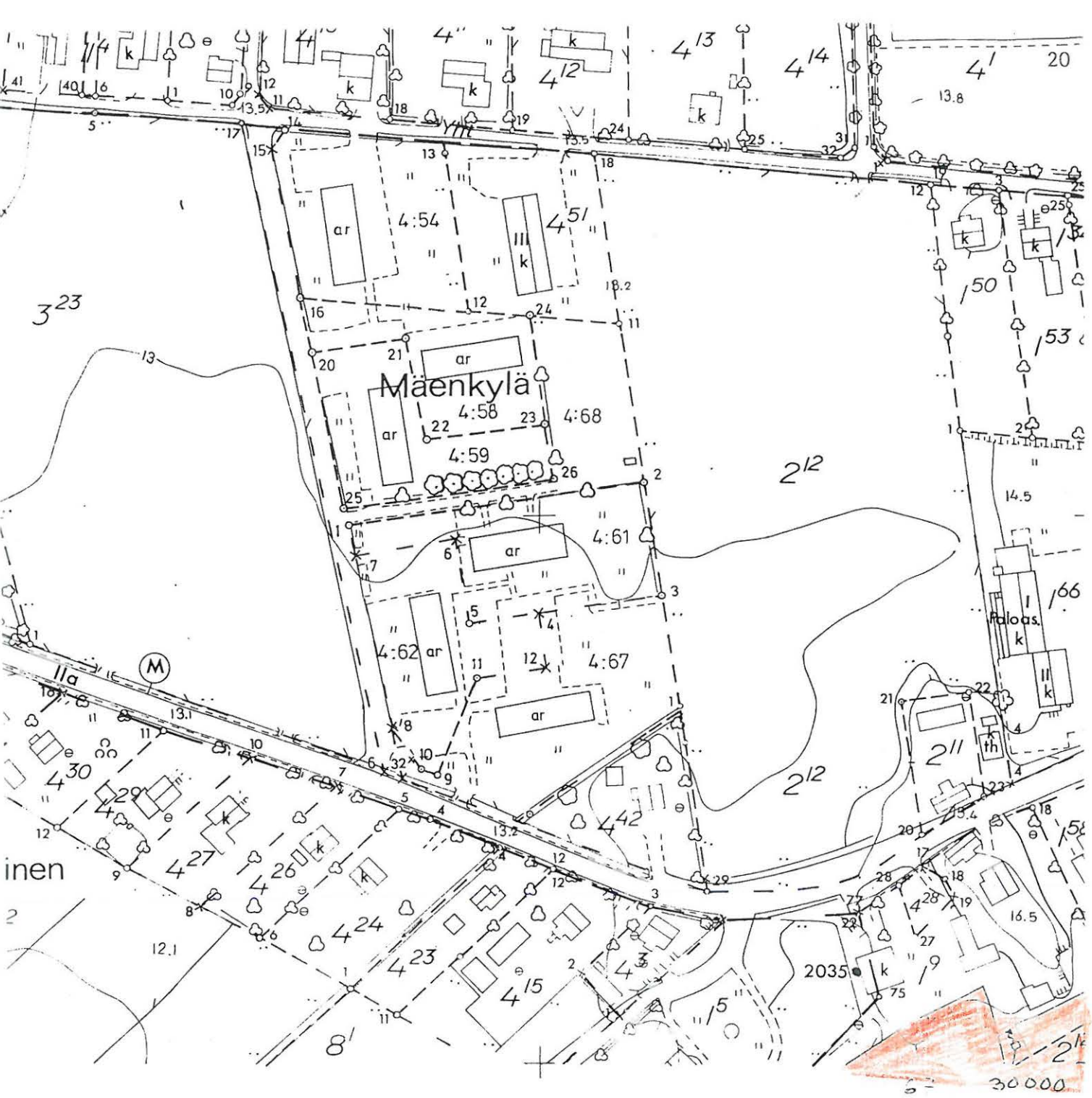
Valokuvat:

Kartat: 9

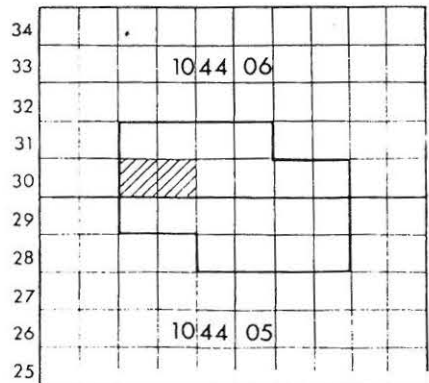
Paikka ja sijainti: Löytöpaikka on epävarma ja suorastaan epätodennäköinen. Vuonna 1959 paikan omistaja kiisti paikasta koskaan mitään löydetyn (I. Mäntylän inv.1959). Esineiden löytäjä oli asioitsija Aug. Laine, joten löytötietoihin on suhtauduttava varauksin. Mikäli esineet on löydetty mainitusta pellosta, 40 m Mynämäen postista (1936) etelään, on paikka tällä hetkellä kesantopeltoa, jossa on pari kivikumpareta sekä kallionpaljastuma. Tiedon Mynämäen postin sijainnista sain kunnan teknisestä toimistosta.

Inventointi 1994: Pellon pinnasta ei tehty havaintoja muinaisjäännöksistä, havainto-olosuhteet olivat kylläkin huonot korkean heinän takia. Myöskään koepistoista ei tavattu jälkeäkään muinaisjäännöksistä. Mikäli löydöt on tehty ko. pellosta, niin muinaisjäännöksen luonteen ja laajuuden selvittäminen vaatisi tarkemmat tutkimukset kuin mitä nyt oli mahdollista.

Tarkastus: 16.11.1994. Havainto-olosuhteet heikot.



itija Oy Kunnallistekniikka Ab
 30.4.1971 Karttoitus 1971
 menetelmä Stereokartoitus
 listo Kartastokoordinaattijärjestelmä
 estelmä N60
 äksytty 19.1.1972 *Matti Nummenmaa*
 MATTI NUMMENMAA



Kartta 9
 Kohde 3: Mäenkylä, Otikannäki?
 mk 1:2000
 Kaavoituksen pohjakartta 1971

TURSUNPERÄ**4. TURSUNPERÄ, HIITTIÖMÄKI**

muinaislinna??/rautakautinen kalmisto tai asuinpaikka?

peruskartta 1044 05 Mietoinen (pain. 1984)

x= 6728 90

y= 1554 62

z= 32,5 (N 60)

(muinaisjäännösmerkki peruskartassa)

kunta: Mynämäki 503

kylä: Tursunperä 469

tila: RN:o 11:39 Hiittiömäki

503-469-0011-0039-R

om. Mynämäen kunta

os. Virastotie 6

23100 Mynämäki

RN:o 11:42 Hakula

503-469-0011-0042-U

om. Laihonen, Voitto & Hanna

Maija

os. Tursunperä 23100 Mynämäki

RN:o 9:9 Vänni

503-469-0009-0009-L

om. Vänni, Aune Laila Kaarina

& Vänni, Irja Kyllikki & Vänni,

Antti Alvar (kuolinpesä)

os. Tursunperä 23100 Mynämäki

RN:o 7:34 Ritvan Hiittiö

503-469-0007-0034-8

om. Ruuhimäki, Ritva Kaarina

os. Keskustie 10

97140 Muurola

RN:o 7:35 Maijan Hiittiö

503-469-0007-0035-9

om. Kesälä, Anna Maija

os. Tohlopinkatu 46 F 24 33310 Tampere

Aiemmat tiedot: Hyvin louhikkoinen, kivikkoinen, pitkänomainen harjanne, jonka pohjoisrinteellä on n. 10 m pitkä kiviaidan jäännös, joka on koottu suurehkoista kivistä ja jonka suurin korkeus on n. 1 m. Mäen laella on pyöreähkö latomus nyrkinkokoisista kivistä. Mäen lounaisrinteeltä on löydetty keramiikkaa, palanutta luuta ja savea. Löydöt on tehty Keskikylän ja Hakulan mailta Kivimäestä. (inv. I. Mäntylä 1959, nro 7)

TYARKTIKA: mahdollisesti muinaislinna & kalmisto (K5030590012 (tulkinta:2500) & K5030590010 (tulkinta:1999)) Varsinais-Suomen seutukaava 1979: SU 48-634 (I luokka)

Aiemmat löydöt: KM 8200:8-9?

Ajoitus: rautakausi?

Inventointilöydöt 1994: -

Valokuvat: KF 94 5806-5814

Kartat: 2, 10

Paikka ja sijainti: Länsi-itäsuuntainen pitkänomainen mäenharjanne n. 1,3 km Mynämäen kirkosta etelään, entisen Turku-Rauma-tien länsipuolella. Mäki on erittäin kivikkoinen, erityisesti lakiosiltaan. Mäki kasvaa mäntyvaltaista havumetsää sekä laella on runsaasti haapoja ym. lehtipuita. Mäen pohjoisrinne on jyrkähkö, mutta muuten rinteet ovat loivat. Mäen

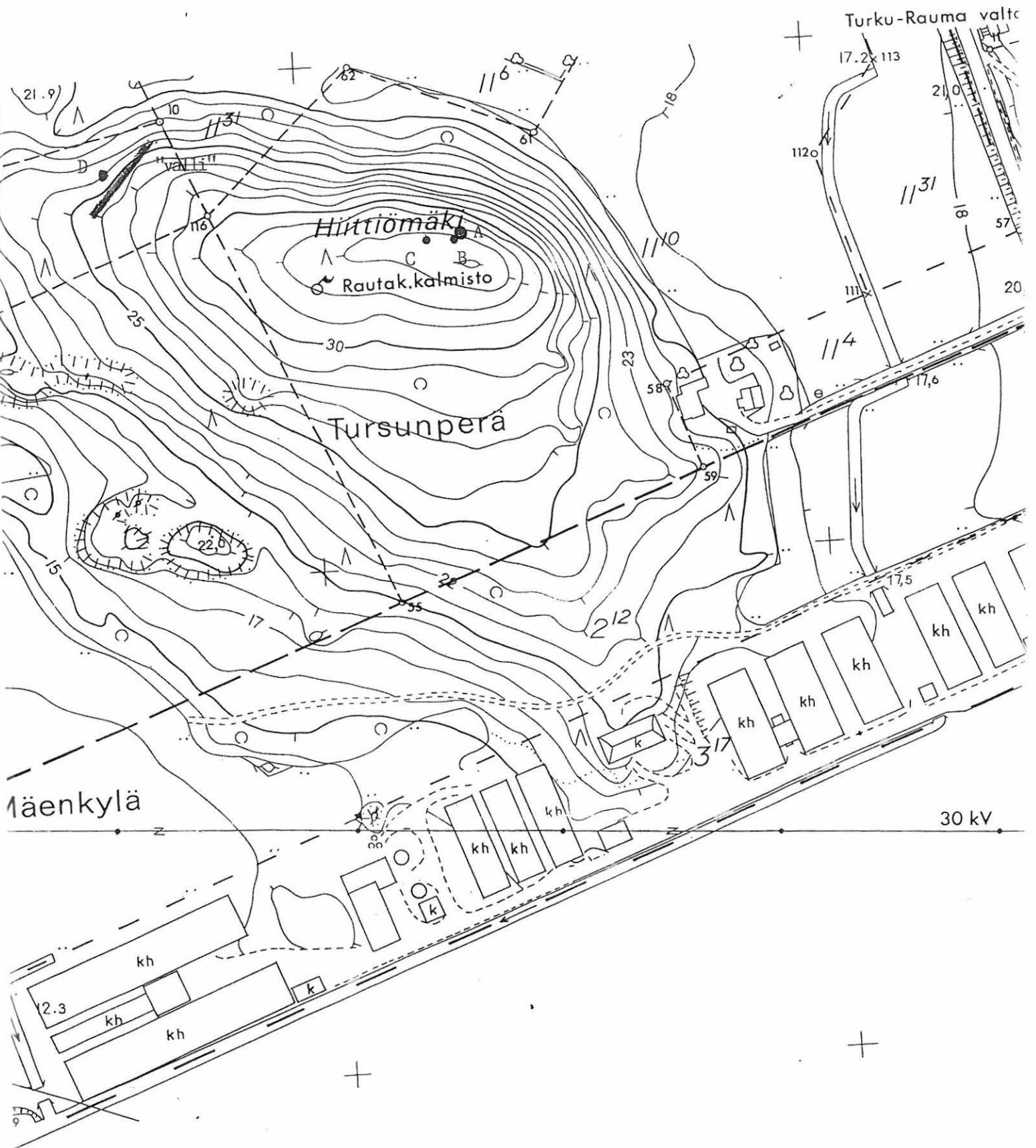
pohjois- ja luoteispuoleiselle peltoalueelle on kaavoitettu uusi omakotialue, jossa rakennustyöt ovat käynnissä usealla tontilla.

Inventointi 1994: Hiittiömäen laen länsiosassa, mäen pohjoisreunalla, on nyrkin ja lapsenpään kokoisista kivistä kasattu röykkiön jäännös (A), joka on luultavasti syntynyt isojen maakivien koloista kiviä kaiveltaessa. Raunion koordinaatit ovat $x= 6728\ 93$, $y= 1554\ 66$, $z= n. 32$ ja sen pituus (W-E) on n. 11 m ja leveys n. 7 m. Röykkiön kasaamisesta on jo jonkun aikaa, sillä sen kivet ovat hyvin sammaloituneita ja jäkälöityneitä. Röykkiön (A) länsipäässä on toinen samanlainen röykkiö (B), joka on myös syntynyt kaiveltaessa pienempiä kiviä isohkojen maakivien keskeltä. Se muodostuu n. 0,5 m korkeasta kivivallista kuopan ympärillä ja sen pituus (NE-SW) on n. 4 m ja leveys n. 2 m. Samanlainen leikkaukseltaan kraaterimainen röykkiö (C) sijaitsee röykkiöstä (B) länteen n. 10 m. Se on muodoltaan pyöreähkö ja sen halkaisija on n. 4 m. Myös tämä raunio on syntynyt kaivelun tuloksena ja sen kivet ovat nyrkin ja lapsenpään kokoisia. Raunion (C) lounaisreunasta lähtee 3 - 4 suurehkon kiven muodostama kivrivi kohti etelää. Kivirivin pituus on n. 4 m. Mäellä on kaiveltu kivikkoa näiden selvien "raunioiden" lisäksi muutenkin.

Hiittiömäen laen luoteisreunalla, kivilouhikossa, on kiviaita, joka on suureksi osaksi tehty isoista, jopa halkaisijaltaan 1 m kokoisista, kivistä ja niiden väliin ladotuista pienemmistä kivistä. Aidan koordinaatit ovat: $x= 6728\ 96$, $y= 1554\ 53$. Sen suunta on lounas-luode ja sen pituus on 39 m ja maksimileveys paikoin n. 2 m ja korkeus n. 1 m (max). Aidasta n. 10 m kaakkoon on 3 isoa maakivilohkaretta, joista kaakkoisinta, n. 3 m korkeata lohkaretta on porattu ja lohkottu. Mäellä on joissakin muissakin kivissä porausjälkiä. Kiviaidan länsipuolella n. 10 m on raunioiden A-C kaltainen röykkiö (D). Se muodostuu kuopan ympärillä olevasta kivivallista ja sen koordinaatit ovat: $x= 6729\ 00$ ja $y= 1554\ 55$. Sen pituus (W-E) on 5 m ja leveys 3,5 m ja maksimisyvyys on n. 70 cm. Raunion itäpäässä on 2 isoa maakiveä. Raunio on suhteellisen uusi: sen kivet eivät ole sammaloituneet/jäkälöityneet. Röykkiö on syntynyt kaivelun tuloksena.

Mäen lounaisrinteestä (?) saatujen artefaktien (KM 8200:8-9) tarkkaa löytöpaikkaa ja luonnetta ei annetuilla tiedoilla pystytty lähemmin selvittämään. Löydöt on lunastettu jo mainitulta (kohde 3) asiointsija August Laineelta v. 1923.

Tarkastus: 26.9.1994. Havainto-olosuhteet hyvät.



Kartta 10

Kohde 4: Tursunperä, Hiittiömäki

mk 1:2000

Kaavoituksen pohjakartta 1971

5. TURSUNPERÄ, FRANTTILANNUMMI - JUNTTILANNUMMI
rautakautinen kalmisto & asuinpaikkalöytöjä

peruskartta 1044 05 Mietoinen (pain. 1984)

x= 6729 70

y= 1554 44

z= n. 15 (N 60)

(muinaisjäännösmerkki peruskartassa)

kunta: Mynämäki 503

kylä: Tursunperä 469

tila: RN:o 2:52 Franttila
503-469-0002-0052-X
om. Helin, Aira Siviä
os. Tursunperä 23100 Mynämäki
& Helin, Turcka Eero
os. Sompionkuja 3 21420 Lieto
& Helin, Tarja Kristiina
os. Hanhenkaari 2 21420 Lieto

RN:o 8:69 Alppila
503-469-0008-0069-Y
om. Ylis-Junttila, Pekka
Viljami
os. Tursunperä
23100 Mynämäki

RN:o 8:76 Puistola
503-469-0008-0076-6
om. Ylis-Junttila, Pekka Viljami
os. Tursunperä 23100 Mynämäki

Aiemmat tiedot: Polttokenttäkalmisto, palokuoppahautauksia, ruumiskalmisto, asuinpaikkalöytöjä (Junttilannummi) . Kaiv. Th. Schwindt 1908, C.A. Nordman 1921, H. Salmo 1927 & 1928, N. Cleve 1933, A. Sarvas & S. Sarkki 1973, H-L Kolehmainen 1988. Inv. I. Mäntylä 1959, nro 1-2. TYARKTIKA: polttokalmisto, ruumiskalmisto, mahd. asuinpaikkalöytöjä? (K5030590001 (tulkinta 1300), K5030590002 (tulkinta 1000), K5034880001 (tulkinta 2100)) Varsinais-Suomen seutukaava 1979: SU 48-635 (luokat I ja II)

Aiemmat löydöt: KM 5269:1-25, KM 7962:1-86, KM 8373:8-26, KM 8801:20-45, KM 8806:1-7, KM 8911:1-181, KM 9211:1-2, KM 9368:4-5, KM 9516:1-11, KM 9733, KM 9750:1-115, KM 10065:1-5, KM 14608, KM 16942, KM 19233:1-231, KM 24486:1-50

Ajoitus: vanhempi roomalaisaika - ristiretkiaika

Inventointilöydöt 1994: -

Valokuvat: KF 94 5893

Kartat: 2, 11

Paikka ja sijainti: pieni mäennyppylä Pelliläntien pohjoispuolella, Palo-ojan eteläpuolella, vajaa 600 m Mynämäen kirkosta etelään. Kalmistolöydöt on tavattu ja kaivaukset tehty Franttilan ja Junttilan talojen väliseltä piha-alueelta, jossa sijaitsee vanha hiekkakuoppa.

Inventointi 1994: Mäki on piha-aluetta. Talojen välissä olevasta hiekkakuopasta ei nähtävästi ole viime aikoina hiekkää enää otettu. Eroosio sen sijaan on sortanut kuopan reunaa, ainakin sen lounaisreunassa. Asuinpaikkaan viittaavia löytöjä on tullut mäen länsipuolelta, viereiseltä peltoalueelta sekä harjanteen lounais- ja luoteisrinteeltä (Junttilannummi).

Tarkastus: 1.11.1994. Havainto-olosuhteet kohtalaiset.



Kartta 11

Kohde 5: Tursunperä, Franttilannummi -
Junttilannummi

mk 1:2000

7:37 Kaavoituksen pohjakartta 1971

12:9

7:37

* 92339
 12
 10-4 11 14

6. TURSUNPERÄ, RAUTIO, PAHIKKALANMÄKI
rautakautinen polttokalmisto

peruskartta 1044 05 Mietoinen (pain. 1984)
x= 6729 48
y= 1554 78
z= 15 (N 60)

kunta: Mynämäki 503

kylä: Tursunperä 469

tila: RN:o 8:22 Rautio
503-469-0008-0022-E
om. Salminen, Ritva Irmeli
os. Tursunperä 23100 Mynämäki

Aiemmat tiedot: polttokenttäkalmisto seppä Raution pihalla.
Kaiv. B. Cederhvarf 1907. Inv. I. Mäntylä 1959, nro 5.
TYARKTIKA: polttokalmisto (K5030590007). Varsinais-Suomen
seutukaava 1979: SU 48-636 (II luokka).

Aiemmat löydöt: KM 4968:1-182, KM 5021:1-8, KM 6698:1-5

Ajoitus: viikinkiaika

Inventointilöydöt 1994: -

Valokuvat: KF 94 5892

Kartat: 2, 12

Paikka ja sijainti: Pahikkalanmäki on pellon laidasta nouseva, luode-kaakkosuuntainen mäenharjanne. Kalmisto sijaitsee piha-alueella, jonka erottaa muutaman metrin alempana sijaitsevasta pellostä kapea metsäkaistale. Tontin vieressä, sen länsipuolitse kulkee Tursunperäntie (ent. Turku-Rauma-maantie). Paikka sijaitsee n. 900 m kaakkoon Mynämäen kirkosta. Tontilla on asuinrakennuksen lisäksi ulkorakennus ja sen puutarhassa on näkyvissä rakennuksen kivijalkaa.

Inventointi 1994: Kohde on pihamaata ja puutarhaa. Muinaisjäännöksestä ei ole mitään näkyvissä. Ei uusia havaintoja.

Tarkastus: 1.11.1994. Havainto-olosuhteet kohtalaiset.



Kartta 12
 Kohteet 6 & 7: Tursunperä, Rautio, Pahikkalanmäki
 Tursunperä, Myllymäki
 msk 1:2000
 Kaavoituksen pohjakartta 1971

7. TURSUNPERÄ, MYLLYMÄKI (KEIJAINEN, VÄNNI)
rautakautinen kalmisto & asuinpaikkalöytöjä

peruskartta 1044 05 Mietoinen (pain. 1984)

x= 6729 76

y= 1554 80

z= n. 15 (N 60)

(muinaisjäännösmerkki peruskartassa)

kunta: Mynämäki 503

kylä: Tursunperä 469

tila: RN:o 1:28 Myllymäki
503-469-0001-0028-K
om. Jokila, Svante Vihtori
os. Tursunperä 23100 Mynämäki

RN:o 1:47 Keijainen
503-469-0001-0047-6
om. Jaatinen, Marja Leena
os. Tursunperä 23100
Mynämäki

RN:o 9:9 Vänni
503-469-0009-0009-L
om. Vänni, Aune Laila Kaarina &
Vänni, Irja Kyllikki &
Vänni, Antti Alvar (kuolinpesä)
os. Tursunperä 23100 Mynämäki

Aiemmat tiedot: raunio- ja polttokenttäkalmisto, asuinpaikkalöytöjä (liesiä, tunkiokuoppa). Kaiv. A. Hackman 1929, J. Voionmaa 1939, E. Kivikoski 1939. Tark. A. Europaeus 1921. Inv. I. Mäntylä 1959, nro 3. TYARKTIKA: raunio- ja polttokalmisto, asuinpaikka (K5030590003 (tulkinta 0000), K5030590004 (tulkinta 1300), K5030590005 (tulkinta 2100)). Varsinais-Suomen seutukaava 1979: SU 48-638 (I luokka).

Aiemmat löydöt: KM 7943:1-19, KM 9039:46-105, KM 11007, KM 11021:1-12, KM 11124:1-107, KM 12045, TYA 14:1-6, TYA 483:1-3

Ajoitus: nuorempi roomalaisaika - kansainvaellusaika (röykkiökalmisto), merovinkiaika - viikinkiaika (polttokalmisto)

Inventointilöydöt 1994: -

Valokuvat: KF 94 5891

Kartat: 2, 12

Paikka ja sijainti: Myllymäki on pieni mäennyppylä peltojen keskellä, Palo-ojan eteläpuolella, aivan Mietoisten maantien vieressä, sen pohjoispuolella. Kohde sijaitsee n. 650 m Mynämäen kirkosta kaakkoon. Mäki kasvaa mäntyvaltaista havumetsää ja siellä on runsaasti katajia. Mäen lounaisosassa on laaja, 1930-luvulta peräisin oleva hiekkakuoppa, joka on tuhonnut osan paikan muinaisjäännöksistä. Tien laidassa, mäen lounaisrinteessä on hajoamistilassa oleva vanha maakellari.

Inventointi 1994: Mäen länsirinteellä, hieman korkeinta kohtaa alempana on matala röykkiö, jossa on 2 isompaa kiveä keskellä ja reunakehä. Mäen korkeimmalla kohdalla on katajien alla kiveystä (halk. 4 - 5 m). Hiekkakuopasta ei viime aikoina ole otettu hiekkaa. Antti Lonki on poiminut 1970- ja 1980-luvuilla

hiekkakuopan reunasta keramiikkaa, raudanpalan, palanutta luuta ja palanutta savea ym. (TYA 14:1-6, TYA 483:1-3).

Tarkastus: 31.10.1994. Havainto-olosuhteet kohtalaiset.

8. TURSUNPERÄ, KANKARE

rautakautinen röykkiö(kalmisto)?/polttokalmisto?

peruskartta 1044 05 Mietoinen (pain. 1984)

x= 6729 67

y= 1555 12

z= 15 - 20

(Kankareen päärakennus)

kunta: Mynämäki 503

kylä: Tursunperä 469

tila: RN:o 1:46 Kankare
503-469-0001-0046-5
om. Salminen, Timo Juhani &
Heli Kristiina
os. Luhtatie 3 A 7 23100 Mynämäki

RN:o 1:26 Myllymäki
503-469-0001-0026-H
om. Lehtonen, Anna-
Liisa
os. Nuolipolku 1
20360 Turku

Aiemmat tiedot: kanttori E. Ylenius & kiertokoulunopettaja K.A. Pettersson? ovat tutkineet reunakehällisen rautakautisen röykkiön Kankareen talon vieressä. Löytöjä myös naapuritontilta (Lehtonen) 1950-luvulla tontille kasatusta täyttömaasta. Kaiv. E. Ylenius 1901, K.A. Pettersson 1921?. Inv. I. Mäntylä 1959, nro 4. TYARKTIKA: röykkiö (K5030590006). Varsinais-Suomen seutukaava 1979: SU 48-637 (II luokka)

Aiemmat löydöt: KM 3978:10, KM 3985:1-10, KM 14613:1-2 (ango ja veitsi autonkuljettaja Lehtosen huvilan puutarhasta)

Ajoitus: kansainvaellusaika - merovinkiaika

Inventointilöydöt 1994: -

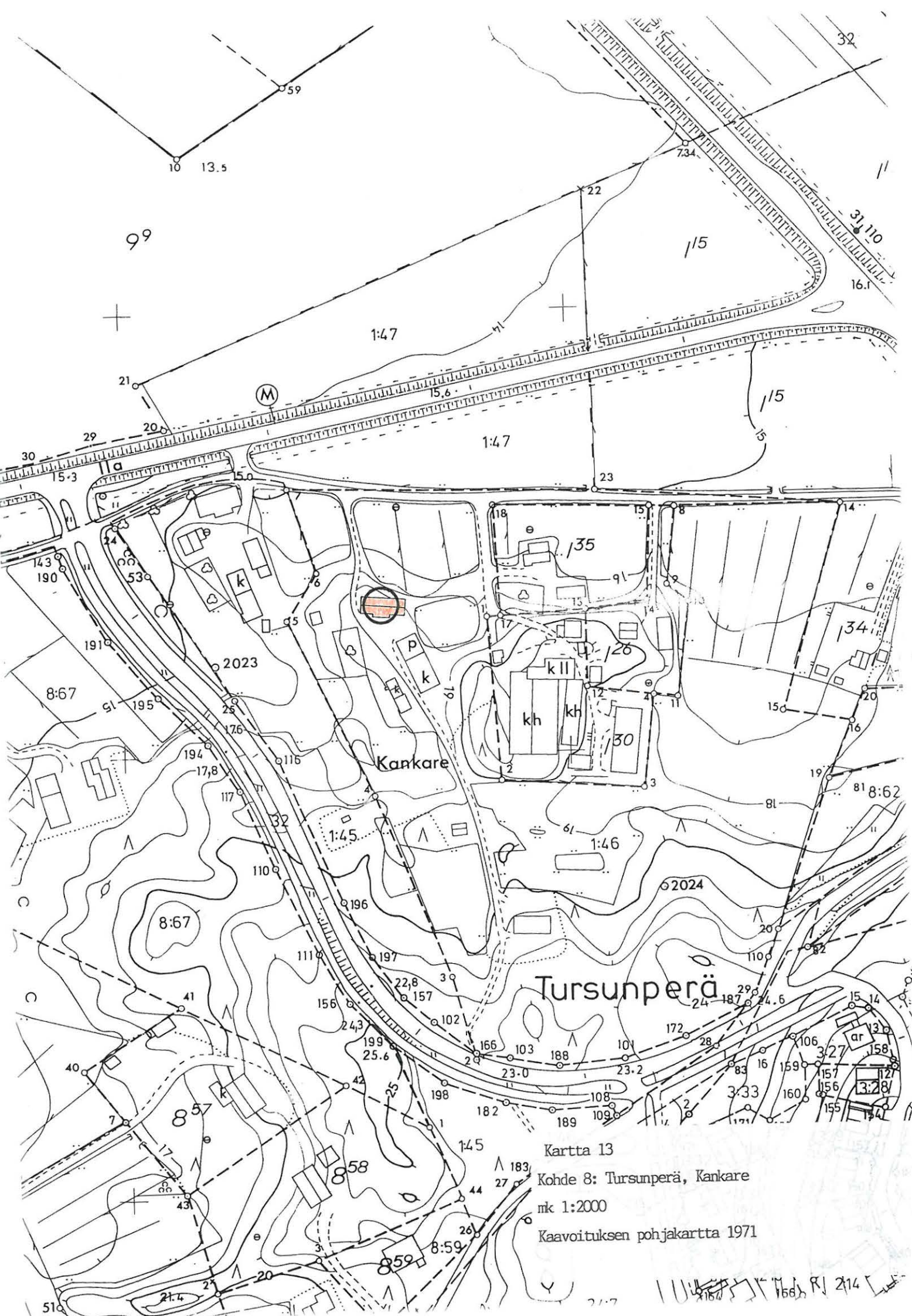
Valokuvat: KF 94 5895

Kartat: 2, 13

Paikka ja sijainti: Kankareen talo sijaitsee pienen mäennyppylän luoteisrinteessä, pellon laidassa, n. 850 m Mynämäen kirkosta itäkaakkoon. Mäellä kasvaa mäntyjä sekä katajia. Mäen kaakkoisreunalle on rakennettu kasvihuoneita ja sillä sijaitsee kaikkiaan 4 asuinrakennusta sekä viereisellä pellolla, mäen pohjoispuolella, yksi omakotitalo.

Inventointi 1994: Kivikkoisella mäellä ei ole näkyvissä röykkiöitä. Tehdyissä koepistoissa en havainnut merkkejä muinaisjäännöksistä, kuten en myöskään mäen laelle rakennettua kasvihuonetta varten tehdystä maaleikkauksesta. Myöskään Kankareen talon korjausta varten talon alta poistetusta maasta ei löytynyt mitään, ainakaan päällisin puolin tarkasteltaessa. Muinaisjäännöksen laajuuden ja luonteen selvittäminen vaatisi tarkemmat koetutkimukset.

Tarkastus: 31.10.1994. Havainto-olosuhteet kohtalaiset.



Kartta 13
Kohde 8: Tursunperä, Kankare
mk 1:2000
Kaavoituksen pohjakartta 1971

110 115 120 125 130 135 140 145 150 155 160 165 170 175 180 185 190 195 200 205 210 215 220 225 230 235 240 245 250 255 260 265 270 275 280 285 290 295 300 305 310 315 320 325 330 335 340 345 350 355 360 365 370 375 380 385 390 395 400

RAIMELA**9. RAIMELA, MÄKI (ent. Impon Riihimäki)**

rautakautinen polttokalmisto

peruskartta 1044 06 Mynämäki (pain. 1984; päällepain. 1992)

x= 6731 15

y= 1554 90

z= n. 16 (N60)

kunta: Mynämäki 503

kylä: Raimela 459

tila: RN:o 2:34 Viljamaa
 503-459-0002-0034-U
 om. Mäkinen, Jaakko Juhani &
 Arja Aulikki
 os. Nikkarintie 5 23100 Mynämäki

RN:o 7:14 Mäki
 503-459-0007-0014-3
 om. Suominen, Eeva Tuomikki
 os. Nikkarintie 10
 23100 Mynämäki

Aiemmat tiedot: polttokenttäkalmisto. Koekaiv. A. Hackman 1929.
 Inv. I. Mäntylä 1959, nro 13. TYARKTIKA: polttokalmisto
 (K5030590008). Varsinais-Suomen seutukaava 1979: SU 48-640 (II
 luokka).

Aiemmat löydöt: KM 8974, KM 9039:1-45

Ajoitus: viikinkiaika?

Inventointilöydöt 1994: -

Valokuvat: KF 94 5890

Kartat: 3a, 14

Paikka ja sijainti: Kohde on pieni, pohjois-eteläsuuntainen
 mäennyppylä peltojen keskellä, omakotialueen laidalla. Mynäjoki
 on mäestä n. 200 m lounaaseen ja Mynämäen kirkko n. 1 km myöskin
 lounaaseen. Mäen eteläosassa on kallionpaljastuma ja
 pohjoisosaan on rakennettu asuintalo ja ulkorakennus.

Inventointi 1994: Hackmanin pienialainen kaivaus paljasti mäen
 koillisreunalta polttokenttäkalmiston. Muinaisjäännöksestä ei
 tällä hetkellä ole mitään maanpäällistä merkkiä.

Tarkastus: 31.10.1994. Havainto-olosuhteet hyvät.



Raimela

14:10 Kartta 14
 Kohteet 9 - 15: Raimela, Mäki, Raimelantien &
 Keskitien risteys, Keskitie 5, Keskitie 9,
 Ylätie 7, Alatie 4, Katajisto
 mk 1:2000
 Kaavoituksen pohjakartta 1971

10. RAIMELA, RAIMELANTIEN JA KESKITIEN RISTEYS

2 röykkiötä

peruskartta 1044 06 Mynämäki (pain. 1984; päällepain. 1992)

röykkiö a	röykkiö b
x= 6731 36	x= 6731 35
y= 1554 94	y= 1554 93
z= 15 (N 60)	z= 15 (N 60)

kunta: Mynämäki 503

kylä: Raimela 459

tila: RN:o 30:0 Keskitie
503-459-0030-0000-0
om. Mynämäen kunta
os. Virastotie 6 23100 Mynämäki

RN:o 9:9 Mansikka-aho
503-459-0009-0009-3
om. Ahola, Paula Marita
os. Varkkavuorenkatu 40 E 51 20320 Turku

Aiemmat tiedot: Kiven- ja maansekainen röykkiö. Raimelan rakennuskaava: sm-merkintä. Varsinais-Suomen seutukaava 1979: SU 48-651 (luokat I ja II)

Aiemmat löydöt: ?

Ajoitus: rautakausi?

Inventointilöydöt 1994: -

Valokuvat: KF 94 5885 (röykkiö a), KF 94 5886 (röykkiö b)

Kartat: 3a, 14

Paikka ja sijainti: Keskitien ja Raimelantien pohjoiskulmassa, tiealueella oleva röykkiö (a), joka on naapurin kertoman mukaan rikkoonut tienteossa. Röykkiö ulottuu myös tilan RN:o 9:9 puolelle. Keskitien toisella puolella on ehkä toinen samanlainen (b). Rauniot sijaitsevat tasaisen peltoalueen keskellä olevilla pienillä, matalilla, katajaisilla kumpareilla. Mynäjoki on niistä n. 250 m länteen ja Mynämäen kirkko vajaa 1,3 km lounaaseen.

Inventointi 1994: Röykkiö a: maansekainen röykkiö, jossa on 2 isoa kivenlohkareita keskellä. Röykkiö on länsilaidastaan tien rikkoma. Muodoltaan raunio on nykyään pyöreähkö ja leikkaukseltaan kumpumainen. Sen pituus (W-E) on n. 8 m ja leveys myös n. 8 m ja korkeus n. 0,8 m.
Röykkiö b: Keskitien toisella puolella sijaitseva samankaltainen, kiven- ja maansekainen röykkiö. Se on lähes tuhattu tienteossa. Sen länsireunassa on iso maakivi. Jäljellä olevan röykkiön mitat: pituus (NW-SE) 8,5 m, leveys 5 m, korkeus n. 0,6 m. Röykkiön luoteisreunassa on rajapyykki.

Tarkastus: 31.10.1994. Havainto-olosuhteet hyvät.

11. RAIMELA, KESKITIE 5
röykkiö

peruskartta 1044 06 Mynämäki (pain. 1984; päällepain. 1992)
x= 6731 30
y= 1554 97
z= 15 (N 60)

kunta: Mynämäki 503

kylä: Raimela 459

tila: RN:o 6:37 Mäntylä
503-459-0006-0037-8
om. Hutti, Juhani & Pirkko Marketta
os. Keskitie 5 23100 Mynämäki

Aiemmat tiedot: Kiven- ja maansekainen röykkiö. Raimelan
rakennuskaava: sm-merkintä. Varsinais-Suomen seutukaava 1979: SU
48-651 (luokat I ja II)

Aiemmat löydöt: ?

Ajoitus: rautakausi?

Inventointilöydöt 1994: -

Valokuvat: KF 94 5887

Kartat: 3a, 14

Paikka ja sijainti: Omakotitalon pihassa, Keskitien varressa
oleva suuri kiven- ja maansekainen röykkiö. Röykkiö sijaitsee
muuten tasaisella piha-alueella, itä-länsisuuntaisella pienellä
kumpareella, jonka päällä kasvaa katajia.

Inventointi 1994: Röykkiö on pitkänomainen, leikkaukseltaan
kumpumainen, kiven- ja maansekainen. Sen koillisreunassa on
isompi maakivi, lisäksi röykkiössä on muita, pienempiä maakiviä.
Röykkiön rajat ovat epämääräiset. Röykkiön mitat: pituus (W-E)
18 m, leveys n. 8 m ja korkeus 1 m.

Tarkastus: 31.10.1994. Havainto-olosuhteet hyvät.

12. RAIMELA, KESKITIE 9

röykkiö

peruskartta 1044 06 Mynämäki (pain. 1984, päällepain. 1992)

x= 6731 26

y= 1555 00

z= 15 (N 60)

kunta: Mynämäki 503

kylä: Raimela 459

tila: RN:o 6:39 Peltola

503-459-0006-0039-A

om. Salonen, Sakari Juhani

os. Keskitie 9 23100 Mynämäki

Aiemmat tiedot: Kiven- ja maansekainen röykkiö, sm-merkintä Raimelan rakennuskaavassa. Varsinais-Suomen seutukaava 1979: SU 48-651 (luokat I ja II)

Aiemmat löydöt: ? *KH 26555*

Ajoitus: rautakausi?

Inventointilöydöt 1994: -

Valokuvat: KF 94 5888

Kartat: 3a, 14

Paikka ja sijainti: Röykkiö sijaitsee omakotitalon pihalla, Keskitien varressa.

Inventointi 1994: Osittain tien rikkoma, iso, kiven- ja maansekainen röykkiö, jossa on suuria kiviä erityisesti itäreunassa. Röykkiön länsipäässä on suuri maakivilohkare. Röykkiön mitat: pituus (W-E) 10 m, leveys 8 m ja korkeus n. 1 m.

Tarkastus: 31.10.1994. Havainto-olosuhteet hyvät.

13. RAIMELA, YLÄTIE 7

polttokalmisto ja röykkiö

peruskartta 1044 06 Mynämäki (pain. 1984, päällepain. 1992)

polttokalmisto	röykkiö
x= 6731 26	x= 6731 24
y= 1555 07	y= 1555 10
z= 17 (N 60)	z= 17 (N 60)

kunta: Mynämäki 503

kylä: Raimela 459

tila: 6:51 Päivölä

503-459-0006-0051-P

om. Peippo, Vilho Kalervo & Arja Heleena

os. Ylätie 7 23100 Mynämäki

Aiemmat tiedot: SM- ja sm-merkinnät Raimelan rakennuskaavassa.
Varsinais-Suomen seutukaava 1979: SU 48-651 (I ja II luokat)

Aiemmat löydöt: ?

Ajoitus: rautakausi

Inventointilöydöt 1994:

Valokuvat: KF 94 5889, KF 94 5903

Kartat: 3a, 14

Paikka ja sijainti: Kohde on pitkänomaisella, luode-
kaakkosuuntaisella, pienellä, n. 60 m pitkällä kumpareella, joka
sijaitsee mäen loivalla länsirinteellä. Polttokalmisto on
kumpareen luoteispäässä, Ylätie 5:n kohdalla ja mahd.
röykkiökiveys harjanteen toisessa päässä, Ylätie 7:n
takapihalla, viheraluekaistaleen vieressä. Kumpare kasvaa
katajia. Harjanteen luoteispään reunalla on kivikkopuutarhaa.
Mainittu kumpare ulottuu Ylätie 5:stä (SM-merkintä
rakennuskaavassa) Ylätie 7:ssä rakennetun omakotitalon taakse.

Inventointi 1994: Kumpareen luoteispäässä, kivikkopuutarhan
vieressä on maa erittäin nokista ja mustaa. Turpeen alla on
havaittavissa selvää kiveystä. Paikalta on aiemmin löydetty pari
keramiikan palaa, tällä kertaa ei löytöjä tehty. Kumpareen
luoteispäässä on käsittääkseni polttokenttäkalmisto. Harjanteen
kaakkoispäässä on katajien alla epämääräistä kiveystä, joten
paikalla saattaa olla matalahko röykkiö, jonka halkaisija on n.
7 - 8 m.

Tarkastus: 31.10.1994. Havainto-olosuhteet hyvät.

14. RAIMELA, ALATIE 4
röykkiö

peruskartta 1044 06 Mynämäki (pain. 1984, päällepain. 1992)
x= 6731 21
y= 1555 08
z= 16 (N 60)

kunta: Mynämäki 503

kylä: Raimela 459

tila: RN:o 7:23 Kukkola
503-459-0007-0023-C
om. Tähtinen, Reijo Sakari
& Margit Maria
os. Alatie 4 23100 Mynämäki

RN:o 7:32 Tasanko
503-459-0007-0032-N
om. Mynämäen kunta
os. Virastotie 6 23100
Mynämäki

Aiemmat tiedot: Kiven- ja maansekainen röykkiö, sm-merkintä Raimelan rakennuskaavassa. Varsinais-Suomen seutukaava 1979: SU 48-651 (I ja II luokat)

Aiemmat löydöt: ?

Ajoitus: rautakausi?

Inventointilöydöt 1994: -

Valokuvat: KF 94 5902

Kartat: 3a, 14

Paikka ja sijainti: Raunio on omakotitalon (Alatie 4) takapihalla ja osittain viereisen viheralueen puolella. Raunion pohjoispään vieressä on lasten hiekkalaatikko. Paikka on tasaista, loivaa länteen viettävää mäenrinnettä.

Inventointi 1994: Kiven- ja maansekainen, pitkä, pohjois-eteläsuuntainen kumpare, jonka eteläpäässä on maakivi. Kumpu on n. 20 m pitkä ja sen leveys on 3 - 4 m ja korkeus n. 1 m. Siinä on runsaasti kiviä ja sen itäreunaa on tasattu pihanurmikoksi.

Tarkastus: 31.10.1994. Havainto-olosuhteet hyvät.

15. RAIMELA, KATAJISTO

polttokalmisto

peruskartta 1044 06 Mynämäki (pain. 1984, päällepain. 1992)

x= 6731 52

y= 1555 04

z= 22-24 (N 60)

kunta: Mynämäki 503

kylä: Raimela 459

tila: RN:o 23:2 Katajisto (ent. Salonen)

503-459-0023-0002-0

om. Pyykkönen, Urpo Johannes & Laaksonen, Mirja Hannele

os. Korkkismäentie 23100 Mynämäki

RN:o 6:29 Mäkirinne

503-459-0006-0029-0

om. Mäkelä, Rauni Johannes

os. Korkkismäentie 23100 Mynämäki

RN:o 6:60 Karinnurkka

503-459-0006-0060-0

om. Lainio, Raikas Ukko &

Eeva Liisa

os. Korkkismäentie 23100
Mynämäki

RN:o 6:11 Kivimäki

503-459-0006-0011-D

om. Henttu, Seppo Ilmari & Hilikka Marjatta

os. Korkkismäki 23100 Mynämäki

Aiemmat tiedot: Katajiston tontin rakennustöissä ilmitullut
polttokenttäkalmisto. Tark. H. Brusila 1990.

Aiemmat löydöt: KM 25780:1-17 (4 keihäänkärkeä, 2 veistä,
arabialainen hopearaha, soljen ja rannerenkaan katkelma, helmiä,
keramiikanpaloja, palanutta luuta). Samasta kalmistosta ovat
peräisin myös luultavasti KM 18924:1-4 (keramiikkaa, palanutta
savea, palanutta luuta, kuonaa). Saman mäen luoteisrinteeltä on
löydetty TMM 12916:1? (käärmesolki) - tark. E. Kivikoski 1937
(valok. KM f 11025) (ks. kohde 16). Naapuritontilta (RN:o 6:60)
on löydetty hevosenkenkäsolki (Heljä Brusilan suullinen
tiedonanto/TMM).

Ajoitus: merovinkiaika - viikinkiaika (n. 600-1000)

Inventointilöydöt 1994: -

Valokuvat:

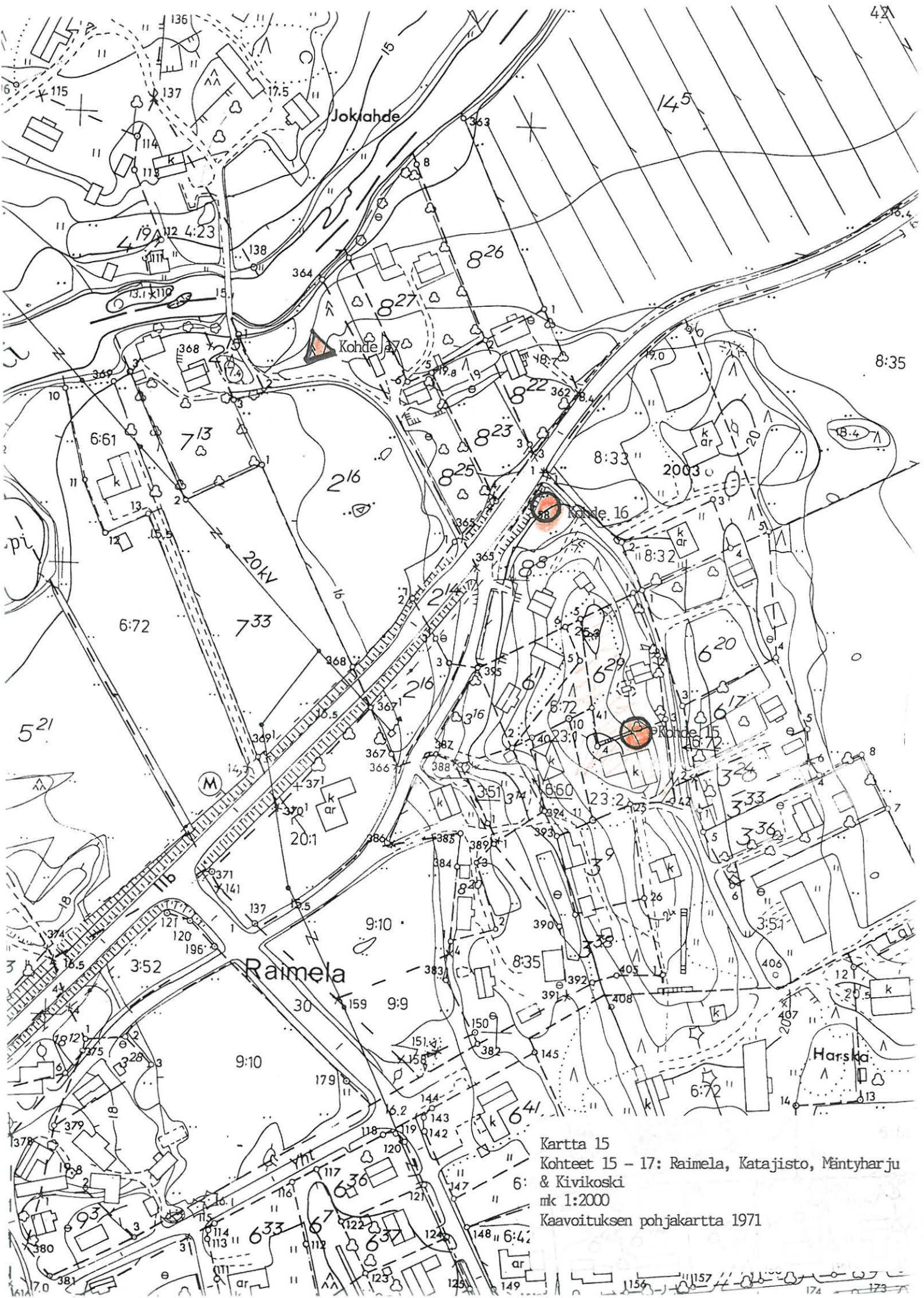
Kartat: 3a, 14 & 15

Paikka ja sijainti: Kalmisto sijaitsee omakotitalon pihalla,
talon ja Korkkismäentien välissä. Kalmisto on Korkkismäen
lakialueella sekä mahdollisesti myös mäen luoteis- ja
kaakkoisrinteellä. Kiveys ulottuu tontin pohjoispuoleisen
naapurin puolelle (RN:o 6:29).

Inventointi 1994: Kalmistosta on näkyvissä nurmikosta esiin
pistäviä kiviä ja tontin pohjoispäässä on jonkinlaista kiveystä,
jonka muodosta ja laajuudesta on vaikea tehdä päätelmiä
pihakasvillisuuden takia. Vaikuttaa siltä, että kalmisto jatkuu
naapuritontin/tonttien puolelle. Naapurin (RN:o 6:60) tontilta

on löydetty hevosenkenkäsolki. Korkkismäen lakialue vaikuttaa maastollisesti mahdolliselta polttokalmistolta, turpeen alla on ainakin paikoin havaittavissa selvää kiveystä. Myös löydöt viittaavat ehkä laajaankin kalmistoon. Tämän toteaminen vaatisi tarkemmat tutkimukset kuin mitä nyt oli mahdollista. Raimelan rakennuskaavassa sm-merkintä ulottuu koko lakialueelle.

Tarkastus: 31.10.1994. Havainto-olosuhteet hyvät.



Kartta 15
 Kohteet 15 - 17: Raimela, Katajisto, Mäntyharju
 & Kivikoski
 mk 1:2000
 Kaavoituksen pohjakartta 1971

16. RAIMELA, MÄNTYHARJU
 polttokalmisto

peruskartta 1044 06 Mynämäki (pain. 1984, päällepain. 1992)
 x= 6731 62
 y= 1555 00
 z= 19-20 (N 60)

kunta: Mynämäki 503

kylä: Raimela: 459

tila: RN:o 8:8 Mäntyharju
 503-459-0008-0008-F
 om. Anttila, Timo Juhani
 os. Raimela 23100 Mynämäki

Aiemmat tiedot: polttokalmiston reuna. Tark. A-L Hirviluoto
 1989, sm-merkintä Raimelan rakennuskaavassa. Käärmesoljen
 löytöpaikan tarkastus: E. Kivikoski 1937, valok. KM f 11025.

Aiemmat löydöt: mahd. paikasta on löydetty käärmesolki 1930-
 luvulla (TMM 12916:1?)?

Ajoitus: rautakausi

Inventointilöydöt 1994: -

Valokuvat:

Kartat: 3a, 15

Paikka ja sijainti: Polttokalmisto havaittiin rakennettaessa
 kevyenliikenteen väylää Yläneentien reunaan, Korkkismäentien
 risteyksen lounaispuolella. Paikka on tonttimaan kulma pohjois-
 eteläsuuntaisen mäen pohjoispäässä, rinteen alaosassa.

Inventointi 1994: Ei uusia havaintoja. Paikka on pyörätien
 laita, tonttimaan alarinteellä.

Tarkastus: 31.10.1994. Havainto-olot hyvät.

17. RAIMELA, KIVIKOSKI
kuppikallio

peruskartta 1044 06 Mynämäki (pain. 1984, päällepain. 1992)

x= 6731 70

y= 1554 91

z= n. 17 (N 60)

(muinaisjäännösmerkki peruskartassa)

kunta: Mynämäki 503

kylä: Raimela 459

tila: RN:o 2:16 Koskela

503-459-0002-0016-8

om. Voutilainen, Veikko Antero

os. Krappalantie 12 23100 Mynämäki

Aiemmat tiedot: kuppikivi. Inv. Mäntylä 1959, nro 14. TYARKTIKA:
kuppikivi (K5030590015). Varsinais-Suomen seutukaava 1979: SU
48-639 (I luokka)

Aiemmat löydöt: -

Ajoitus: rautakausi

Inventointilöydöt 1994: -

Valokuvat: KF 94 5884

Kartat: 3a, 15

Paikka ja sijainti: Luode-kaakkoisuuntainen, pitkänomainen, pieni harjanne Mynäjoen rannassa, Krappalantien varressa. Kupit sijaitsevat harjanteen keskiosassa, melkein laella. Harjanteen rinteellä on suht. runsaasti maakiviä.

Inventointi 1994: Kupit ovat vaikeasti löydettävissä: ne ovat turpeen alla. Turpeeseen on leikattu n. 50 cm x 40 cm suuruinen aukko, josta laskin alla olevasta kalliosta kaikkiaan 11 kuppia. Kupit ovat hyvin säilyneitä, niiden syvyys on n. 1 - 2 cm ja halkaisija n. 5 cm. Ne eivät muodosta mitään ryhmiä. Koepistoissa mäen laelle ei tullut esiin mitään muihin muinaisjäännöksiin viittaavaa.

Tarkastus: 28.10.1994. Havainto-olosuhteet turpeesta johtuen heikot.

NAKKILA**18. NAKKILA, ISOTALO**

röykkiö

peruskartta 1044 06 Mynämäki (pain. 1984, päällepain. 1992)

x= 6734 14

y= 1555 68

z= 25 (N 60)

(muinaisjäännösmerkki peruskartassa)

kunta: Mynämäki 503

kylä: Nakkila 443

tila: RN:o 11:0 Isotalo

503-443-0011-0000-R

om. Isotalo, Lasse Kalevi & Kanerva

os. Kuokkiontie 25 23100 Mynämäki

Aiemmat tiedot: röykkiö. Inv. I. Mäntylä 1959, nro 18,
 TYARKTIKA: H50309118006 (inv. J. Sjölund 1986), Varsinais-Suomen
 seutukaava 1979: SU 48-642 (I luokka)

Aiemmat löydöt: -

Ajoitus:

Inventointilöydöt 1994: -

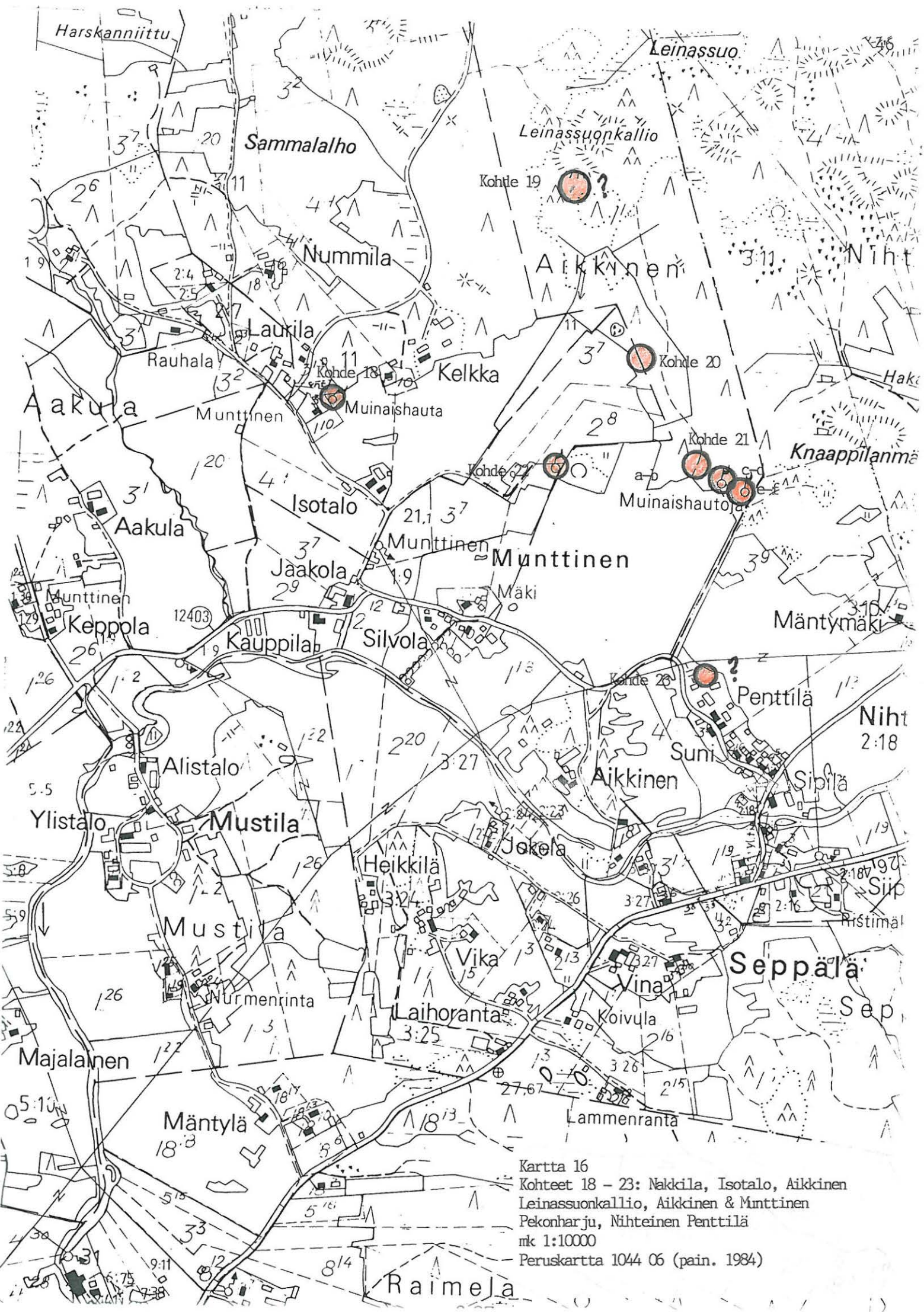
Valokuvat:

Kartat: 3a, 16

Paikka ja sijainti: Röykkiö sijaitsee loivalla etelään
 viettävällä rinteellä, laajan peltoaukean laidalla, pienessä
 metsikössä. Mäen rinne on kivikkoinen ja kasvillisuus on
 sekametsää ja lepikkoa.

Inventointi 1994: Röykkiö on laaja kivikko moreenimaaperällä,
 aivan pellon reunassa. Sen halkaisija on n. 30 m. Röykkiötä on
 pahoin kaiveltu ja sen itäosassa on kaksi isoista kivistä
 (korkeus 0,5 - 1 m) muodostettua rinnakkaista, pohjois-
 eteläsuuntaista aitamaista rakennelmaa. Röykkiö koostuu
 monenkokoisista kivistä ja siihen on todennäköisesti koottu
 kiviä myös läheisestä pellostä.

Tarkastus: 18.10.1994. Havainto-olosuhteet lumisateen takia vain
 kohtalaiset.



Kartta 16
 Kohteet 18 - 23: Nakkila, Isotalo, Aikkinen
 Leinassuonkallio, Aikkinen & Munttinen
 Pekonharju, Nihteinen Penttilä
 mk 1:10000
 Peruskartta 1044 06 (pain. 1984)

AIKKINEN**19. AIKKINEN, LEINASSUONKALLIO**

2 röykkiötä

peruskartta 1044 06 Mynämäki (pain. 1984, päällepain. 1992)

röykkiö a	röykkiö b
x= 6734 65	x= 6734 64
y= 1556 24	y= 1556 22
z= 40 (N 60)	z= 40 (N 60)

kunta: Mynämäki 503

kylä: Aikkinen 402

tila: RN:o 1:16 Aikkinen
 503-402-0001-0016-X
 om. Aikkinen, Ilmari Johannes
 os. Aikkistentie 31 23100 Mynämäki

Aiemmat tiedot: 2 röykkiötä. Inv. I. Mäntylä 1959, nro 19:2-3.
 TYARKTIKA: H5030919030 (röykkiö a) & H5030919029 (röykkiö b)
 (inv. J. Sjölund 1986).

Aiemmat löydöt:

Ajoitus:

Inventointilöydöt 1994: -

Valokuvat: KF 94 5855 (röykkiö a?)

Kartat: 3a, 16

Paikka ja sijainti: Röykkiöt sijaitsevat etelään viettävällä laajalla, havumetsää kasvavalla rinteellä, mäellä olevan avokallioalueen korkeimman kohdan alapuolella. Paikalla kasvaa n. 20 - 30 vuotta vanha mäntytaimikko.

Inventointi 1994: Röykkiöt ovat kalliopohjalla. Röykkiö a on muodoltaan ja leikkaukseltaan epämääräinen, pieni, matala kivikasa, jonka halkaisija on n. 3 m. Röykkiö b on suurempi: sen halkaisija on n. 7 m ja se on n. 0,5 m korkea. Muodoltaan se on pyöreä, leikkaus sen sijaan on epämääräinen. Varsinkin röykkiö a on hautarauniona epävarma.

Tarkastus: 18.10.1994. Havainto-olosuhteet olivat lumisateen takia kehnot.

20. AIKKINEN/MUNTTINEN, PEKONHARJU
röykkiö

Mj. rek. nro 503010020

peruskartta 1044 06 Mynämäki (pain. 1984, päällepain. 1992)
x= 6734 24
y= 1556 37
z= 27,5 (N 60)

kunta: Mynämäki 503

kylä: Aikkinen 402 ja Munttinen 439

tila: RN:o 1:16 Aikkinen	RN:o 3:7 Jaakola
503-402-0001-0016-X	503-439-0003-0007-H
om. Aikkinen, Ilmari Johannes	om. Jaakkola, Pertti Mikael
os. Aikkistentie 31 23100 Mynämäki	& Terttu Irmeli
	os. Vihtamäentie 326 23100
	Mynämäki

Aiemmat tiedot: röykkiö. Kaiv. A. Hackman 1894.

Aiemmat löydöt: KM 2994:5 (keramiikkaa, palanutta luuta, pala piitä ym.)

Ajoitus: varhaismetallikausi (ns. epineoliittista keramiikkaa)

Inventointilöydöt 1994: -

Valokuvat: KF 94 5862

Kartat: 3a, 16

Paikka ja sijainti: Röykkiö sijaitsee sekametsää kasvalla, loivalla, lounaaseen viettävällä moreenirinteellä, laajan peltoaukean laidassa. Pelto on röykkiöstä n. 20 m lounaaseen. Röykkiö sijaitsee kylien (Aikkinen & Munttinen) rajalla.

Inventointi 1994: Röykkiön etelälaidassa on suuri pitkänomainen silmäkivi, jonka korkeus on n. 1,5 m ja pituus n. 2 m. Röykkiö on muodoltaan suhteellisen pyöreä ja se on leikkaukseltaan melko tasainen. Röykkiön mitat: halkaisija n. 9,5 m ja korkeus 80 cm. Röykkiön länsireunasta n. 2 m päässä on huolellisesti ladottu maakellarin pohja, jonka rakentamiseen on luultavasti käytetty raunion kiviä. Röykkiön kivet ovat melko kookkaita, hevosenpään kokoisia. Röykkiön länsi- ja pohjoislaitaa on kaiveltu. A. Hackman mainitsee kaivauskertomuksessaan kivikellarin. Hänen tietojensa mukaan aivan röykkiön vieressä oli sijainnut jo tuolloin (1894) hävinnyt torppa.

Tarkastus: 18.10.1994. Lumisateesta johtuen havainto-olosuhteet olivat vain kohtalaiset.

21. AIKKINEN, PEKONHARJU

6 röykkiötä

Mynämäki 503 01 0021

peruskartta 1044 06 Mynämäki (pain. 1984, päällepain. 1992)

röykkiöt a ja b röykkiöt c ja d

x= 6734 02 x= 6733 98

y= 1556 50 y= 1556 56

z= 25 (N 60) z= 25 (N 60)

(muinaisjäännösmerkki peruskartassa)

röykkiö e röykkiö f

x= 6733 98 x= 6733 97

y= 1556 62 y= 1556 63

z= 27,5 (N 60) z= 27,5 (N 60)

(muinaisjäännösmerkki peruskartassa)

kunta: Mynämäki 503

kylä: Aikkinen 402

tila: RN:o 1:16 Aikkinen

503-402-0001-0016-X

om. Aikkinen, Ilmari Johannes

os. Aikkistentie 31 23100 Mynämäki

Aiemmat tiedot: röykkiöitä. Kaiv. B. Jung 1894 (röykkiö a?).
 Inv. I. Mäntylä 1959, nro 19, TYARKTIKA: H5034402008 (röykkiö a),
 H5030920021 (röykkiö b), H5030920032 (röykkiö d),
 H5030920043 (röykkiö e), H5030604020 (röykkiö f) (inv. J. Sjölund 1986).
 Varsinais-Suomen seutukaava 1979, SU 48-644 (I luokka).

Aiemmat löydöt: KM 2994:4 (palanutta luuta/röykkiö a?)

Ajoitus: varhaismetallikausi?

Inventointilöydöt 1994: -

Valokuvat: KF 94 5860 (röykkiö a), KF 94 5861 (röykkiö b), KF 94 5857 (röykkiö c),
 KF 94 5856 (röykkiö d), KF 94 5858 (röykkiö e), KF 94 5859 (röykkiö f)

Kartat: 3a, 16

Paikka ja sijainti: Röykkiöt a ja b: Melko tasaisella moreenimaalla,
 lounaaseen viettävällä metsärinteellä, peltoaukean vieressä.
 Pelto on röykkiöistä n. 20 m lounaaseen. Röykkiöiden vieressä on polku.

Röykkiöt c ja d: Röykkiöt sijaitsevat lounaaseen viettävän metsärinteeseen ja laajan peltoaukean rajalla, aivan pelto-ojan vieressä.

Röykkiöt e ja f: Röykkiöt sijaitsevat hieman ylempänä lounaaseen viettävällä metsärinteellä kuin edelliset (c-d).

Inventointi 1994: Röykkiö a: Raunio on pieni, matala ja hyvin epämääräinen. Sen halkaisija on 3 m ja korkeus vain 0,2 m ja siinä on pienehkö silmäkivi. Se on muodoltaan pyöreä ja leikkaukseltaan epämääräinen. Röykkiö saattaa olla sama, jonka B. Jung kaivoi v. 1894.

Röykkiö b: Sijaitsee edellisen vieressä, aivan vähäinen ja epämääräinen kiveys, jonka halkaisija on 2,5 m ja korkeus 0,3 m.

Röykkiö c: Röykkiö on epämääräisen muotoinen. Sen pituus (NE-SW) on 19 m, leveys 13 m ja korkeus 0,8 m. Sen koillisreunassa on iso, yli 2 m korkea maakivilohkare. Rauniota on kaiveltu ja sen kivet ovat varsin kookkaita, n. hevosenpään kokoisia.

Röykkiö d: Röykkiö sijaitsee n. 10 m alempana rinteessä kuin röykkiö c, aivan pelto-ojan vieressä. Se saattaakin olla peltoraunio, ainakin siihen on kasattu kiviä myös pellostä. Se on pitkä ja kapea: pituus (N-S) 8,5 m ja leveys 1,5 m sekä korkeus n. 0,5 m. Sen pohjoisreunassa on ladottu aitamainen lisäke.

Röykkiö e: Suuri röykkiö moreenirinteellä. Sen muoto on soikea, leikkaus epämääräinen. Raunion pituus (N-S) on 15 m, leveys 13,2 m ja korkeus 0,8 m.

Röykkiö f: Pyöreä röykkiö, josta on ehkä vain pohja jäljellä. Raunion leikkaus on kraaterimainen, keskellä oleva kuoppa on syntynyt luultavasti kaivelun tuloksena. Röykkiö on 6,0 m pitkä ja 5,9 m leveä ja sen korkeus on 0,6 m. Röykkiön kivet ovat enimmäkseen nyrkinkokoisia.

Tarkastus: 18.10.1994. Lumisateesta johtuen havainto-olosuhteet olivat huonot.

MUNTTINEN

22. **MUNTTINEN, PEKONHARJU**
röykkiö

Ujirek.nro 503 010022

peruskartta 1044 06 Mynämäki (pain. 1984, päällepain. 1992)

x= 6734 02

y= 1556 24

z= 22,5 (N 60)

(muinaisjäännösmerkki peruskartassa)

kunta: Mynämäki 503

kylä: Munttinen 439

tila: RN:o 2:8 Peräpelto

503-439-0002-0008-Y

om. Kauppila, Jouko Juhani &

Päivi Kaarina

os. Kuokkiontie 19 23100 Mynämäki

Aiemmat tiedot: röykkiö. Inv. I. Mäntylä 1959, nro 19:1.

TYARKTIKA: H5034401007 (inv. J. Sjölund 1986). Varsinais-Suomen seutukaava 1979: SU 48-643 (I luokka).

Aiemmat löydöt:

Ajoitus:

Inventointilöydöt 1994: -

Valokuvat:

Kartat: 3a, 16

Paikka ja sijainti: Röykkiö sijaitsee peltojen keskellä olevalla itä-länsisuuntaisella metsäisellä, n. 250 m pitkällä, kivikkoisella harjanteella, sen keskiosassa. Harjanteen länsipäähän on rakennettu uudehko omakotitalo.

Inventointi 1994: Röykkiö on pyöreähkö ja siinä on silmäkivi keskellä. Leikkaus on epämääräinen. Röykkiön mitat: pituus 12,0 m, leveys 11,0 m ja korkeus 1,4 m.

Tarkastus: 18.10.1994. Lumisateen johdosta havainto-olosuhteet olivat heikot.

NIHTEINEN**23. NIHTEINEN, PENTTILÄ**

mahdollinen röykkiö?

peruskartta 1044 06 Mynämäki (pain. 1984, päällepain. 1992)

x= 6733 55

y= 1556 54

z= n. 25-30 (N 60)

kunta: Mynämäki 503

kylä: Nihteinen 447

tila: RN:o 3:9 Penttilä

503-447-0003-0009-6

om. Eeva, Hugo (kuolinpesä) &

Eeva, Olga Hellin Maria

os. Vihtamäentie 422 23100 Mynämäki

Aiemmat tiedot: hautaraunio? Inv. I. Mäntylä 1959, nro 21.

TYARKTIKA: H5030921000 (inv. J. Sjölund 1986). Varsinais-Suomen seutukaava 1979: SU 48-648 (II luokka)

Aiemmat löydöt: rauniosta n. 100 m kaakkoon on v. 1954 löydetty Laineen asuintalon pohjoispään alta, rauniosta, 2 keihäänkärkeä ja veitsi (KM 13408:1-3). Tark. C.F. Meinander 1954: alue tasoitettu pihamaaksi.

Ajoitus: rautakausi?

Inventointilöydöt 1994: -

Valokuvat:

Kartat: 3a, 16

Paikka ja sijainti: Raunio sijaitsee luode-kaakkosuuntaisen, peltojen keskellä olevan mäenharjanteen luoteispäässä, harjanteella Penttilän navetan takana.

Inventointi 1994: Röykkiö on muodoltaan ja leikkaukseltaan epämääräinen kiveys, joka muodostuu suurehkoista kivistä kootusta kehästä n. 1,2 m korkean silmäkiven ympärillä. Raunion halkaisija on n. 6 m.

Tarkastus: 19.10.1994. Havainto-olosuhteet olivat kohtalaiset.

MIELISMÄKI

24. MIELISMÄKI, NUNNANKUKKULA 3 röykkiötä

ly. rek. nro 503010024

peruskartta 1044 06 Mynämäki (pain. 1984, päällepain. 1992)
 röykkiö a röykkiö b röykkiö c
 x= 6733 40 x= 6733 39 x= 6733 38
 y= 1557 82 y= 1557 84 y= 1557 84
 z= 55 (N 60) z= 55 (N 60) z= 55 (N 60)
 (muinaisjäännosmerkki peruskartassa)

kunta: Mynämäki 503

kylä: Mielismäki 437

tila: RN:o 1:12 Mielismäki
 503-437-0001-0012-L
 om. Mielismäki, Antti Olavi
 os. Mielismäki 2 23100 Mynämäki

Aiemmat tiedot: 3 röykkiötä. Inv. I. Mäntylä 1959, nro 22:1-2, TYARKTIKA: H5030922012 (röykkiö a), H5030922023 (röykkiö b), H5030605032 (röykkiö c) (inv. J. Sjölund 1986), Varsinais-Suomen seutukaava 1979: SU 48-645 (I luokka).

Aiemmat löydöt: -

Ajoitus: varhaismetallikausi?

Inventointilöydöt 1994: -

Valokuvat: KF 94 5854 (röykkiö a), KF 94 5853 (röykkiö b), KF 94 5852 (röykkiö c)

Kartat: 3a & 3c, 17

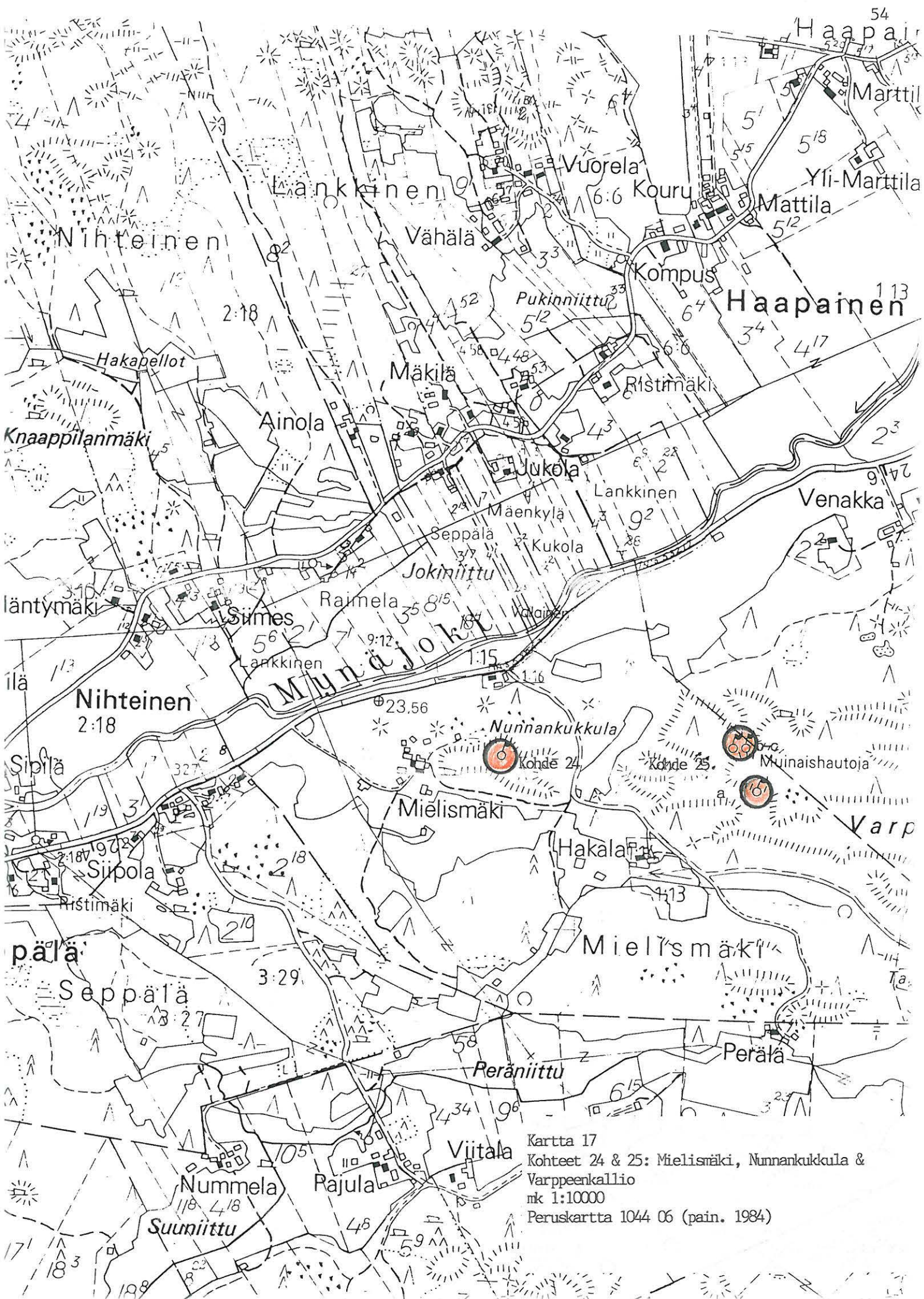
Paikka ja sijainti: Röykkiöt sijaitsevat itä-länsisuuntaisen kallioisen mäenharjanteen laella. Mynäjoki kulkee harjanteen pohjoispuolitse ja mäen joenpuoleinen rinne on jyrkkä. Mäki kasvaa havumetsää.

Inventointi 1994: Röykkiöt sijaitsevat pienillä kalliotöyräillä. Kaikki röykkiöt ovat pyöreähköjä ja leikkaukseltaan epämääräisiä. Niitä kaikkia on kaiveltu. Röykkiöiden mitat:

	pituus, m leveys, m korkeus, m		
röykkiö a	20,5	18,9	1,8
röykkiö b	4,8	4,5	0,4
röykkiö c	5,8	4,5	0,4

Röykkiöiden kivet ovat enimmäkseen nyrkin- ja päänkokoisia.

Tarkastus: 17.10.1994. Lumesta huolimatta havainto-olot olivat hyvät.



Kartta 17
 Kohteet 24 & 25: Mielismäki, Nunnankukkula &
 Varppeenkallio
 mk 1:10000
 Peruskartta 1044 06 (pain. 1984)

25. MIELISMÄKI, VARPPEENKALLIO

3 röykkiötä

peruskartta 1044 06 Mynämäki (pain. 1984, päällepain. 1992)

röykkiö a	röykkiö b	röykkiö c
x= 6733 31	x= 6733 41	x= 6733 41
y= 1558 39	y= 1558 35	y= 1558 36
z= 65 (N 60)	z= 65 (N 60)	z= 65 (N 60)

(muinaisjäännösmerkit peruskartassa)

kunta: Mynämäki 503

kylä: Mielismäki 437

tila: RN:o 1:12 Mielismäki

503-437-0001-0012-L

om. Mielismäki, Antti Olavi

os. Mielismäki 2 23100 Mynämäki

Aiemmat tiedot: 3 röykkiötä. Inv. I. Mäntylä 1959, nro 22:3-5, TYARKTIKA: H5030922034 (röykkiö a), H5030922045 (röykkiö b), H5030922056 (röykkiö c) (inv. J. Sjölund 1986), Varsinais-Suomen seutukaava 1979: SU 48-646 (I luokka).

Aiemmat löydöt: -

Ajoitus: varhaismetallikausi?

Inventointilöydöt 1994: -

Valokuvat: KF 94 5850 (röykkiö a), KF 94 5851 (röykkiöt b & c)

Kartat: 3c, 17

Paikka ja sijainti: Röykkiöt sijaitsevat itä-länsisuuntaisen laajan, havumetsää kasvavan avokallioharjanteen länsirinteen laella, kahdella kallionypäleellä.

Inventointi 1994: Röykkiöt sijaitsevat kalliolla. Röykkiö a on muodoltaan ja leikkaukseltaan epämääräinen, matala kivikasa, jossa on reunakehä. Rauniosta on vain pohja jäljellä. Röykkiöt b ja c sijaitsevat lähekkäin ja ne ovat muodoltaan pyöreähköjä ja niiden leikkaus on kraaterimainen. Myös röykkiössä b on reunakehä. Röykkiöiden mitat:

	pituus,m	leveys,m	korkeus,m
röykkiö a	6,9	5,6	0,3
röykkiö b	8,6	8,3	1,5
röykkiö c	12,3	10,9	1,7

Tarkastus: 17.10.1994. Lumesta huolimatta havainto-olot olivat hyvät.

TARVAINEN**26. TARVAINEN, YLI-HOPPELA**

kivikautinen asuinpaikka

peruskartta 1044 06 Mynämäki (pain. 1984, päällepain. 1992)

x= 6733 85

y= 1559 74

z= 35-40 (N 60)

(muinaisjäänösmerkki peruskartassa)

kunta: Mynämäki 503

kylä: Tarvainen 467

tila: RN:o 3:15 Yli-Hoppela

503-467-0003-0015-D

om. Hoppela, Antti Tapani

os. PPA 1 Santavuori 23100 Mynämäki

Aiemmat tiedot: kivikautinen asuinpaikka ja vasarakirveskulttuurin hauta. Kaiv. A. Europaeus 1915, inv. I. Mäntylä 1959, nro 23, Varsinais-Suomen seutukaava 1979: SU 48-647 (II luokka)

Aiemmat löydöt: KM 6944:1-26

Ajoitus: vasarakirveskulttuuri

Inventointilöydöt 1994: -

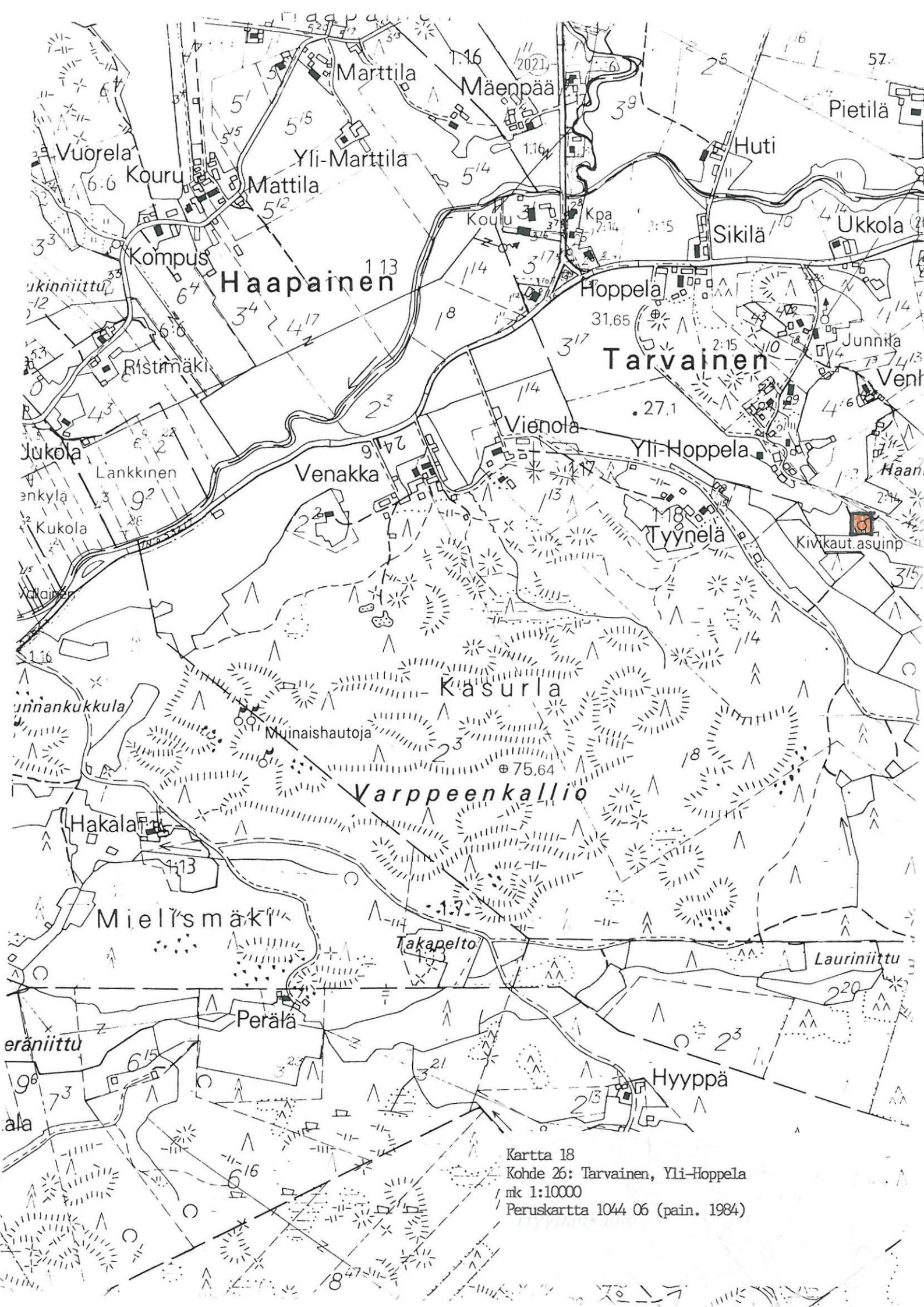
Valokuvat:

Kartat: 3c, 18

Paikka ja sijainti: Muinaisjäänös sijaitsee pienellä mäennyppylällä, peltojen keskellä. Paikan koillispuolelta kulkee kärrytie. Nyppylällä on harvaa mäntymetsää ja sinne on tasattu jonkinlainen ulkovarastoalue. Mäen itäosassa on vanha hiekkakuoppa, josta ei viime aikoina ole otettu enää hiekkaa.

Inventointi 1994: Ei uusia havaintoja. Muinaisjäänöksestä ei ole mitään näkyvissä, viereiseltä pellolta en myöskään löytänyt merkkejä siitä.

Tarkastus: 26.10.1994. Havainto-olot hyvät.



Kartta 18
Kohde 26: Tarvainen, Yli-Hoppela
Mk 1:10000
Peruskartta 1044 06 (pain. 1984)

KUKOLA

27. KUKOLA, ILTALA (Vaatisen torppa)
kivikautinen asuinpaikka?

Myllyk. nro 503 01 0027

peruskartta 1044 09 Tapaninen (pain. 1984, päällepain. 1992)
x= 6734 48
y= 1560 70
z= 30 (N 60)

kunta: Mynämäki 503

kylä: Kukola 425

tila: RN:o 2:2 Iltala
503-425-0002-0002-E
om. Vaatinen, Kauko Toivo Kalevi &
Heli Irmeli
os. Koljulantie 33 23100 Mynämäki

Aiemmat tiedot: kivikautisia löytöjä (ei keramiikkaa) 1920- ja 1930-luvuilla, silloisen asuinrakennuksen länsipuolisesta perunamaasta. Tark. E. Kivikoski 1934, inv. I. Mäntylä 1959, nro 24.

Aiemmat löydöt: KM 9368:1-3, KM 9461:2, KM 9516:12, KM 9868 (oikokirveen katkelma, poikkikirveen katkelma, poikkikirves, taltta)

Ajoitus: kivikausi

Inventointilöydöt 1994: -

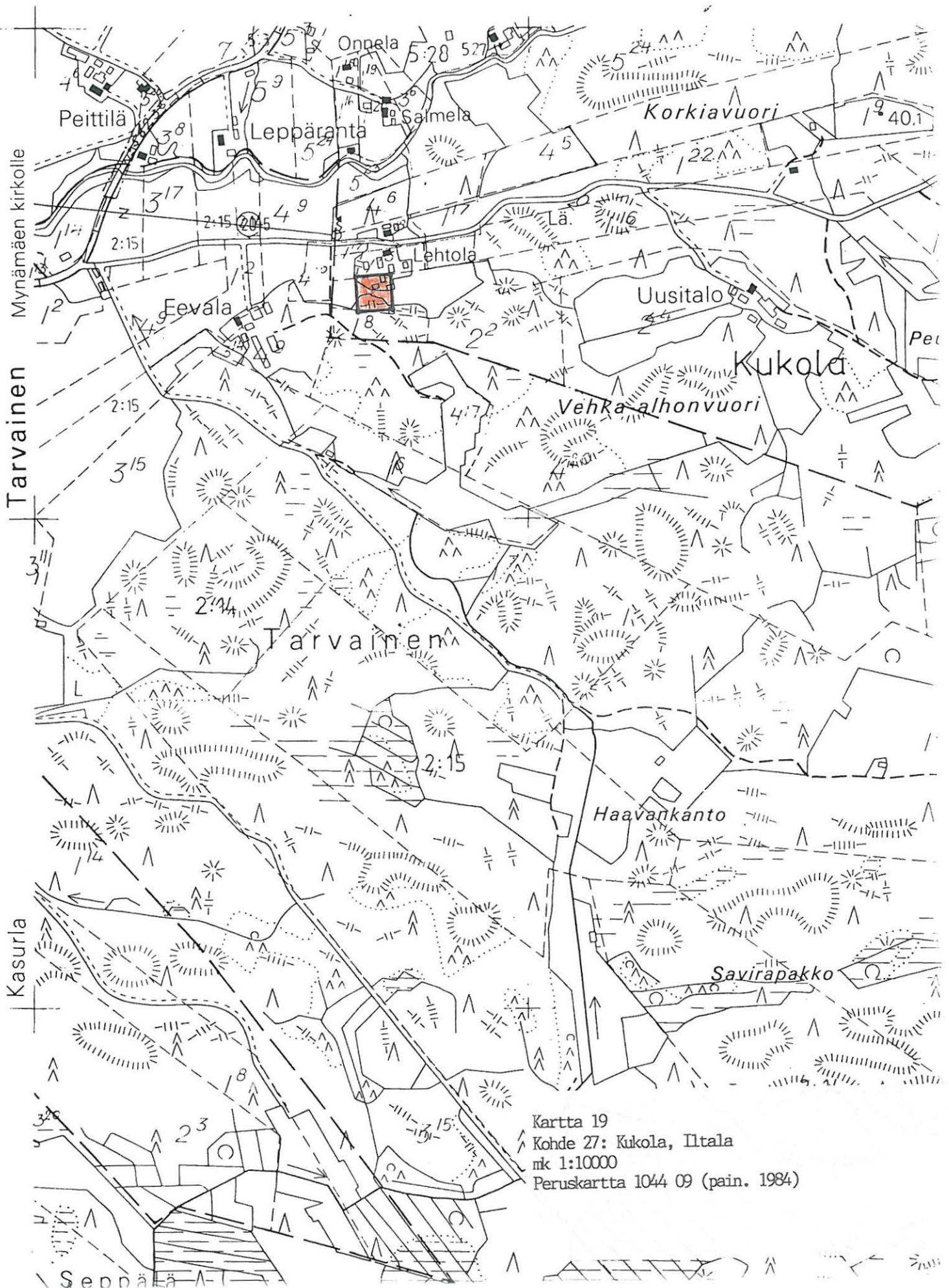
Valokuvat:

Kartat: 4, 19

Paikka ja sijainti: Löytöpaikka on pienen, havumetsää kasvavan, peltojen keskellä olevan mäennyppylän etelärinteellä. Mäen pohjoispuolitse kulkee maantie Valpperiin. Nykyinen asuinrakennus on nyppylän pohjoisreunalla, rakennettu ilmeisesti vasta sodan jälkeen. Löytöalue saattaa ulottua viereiselle tontille (RN:o 1:13 Lehtola - omistajat samat).

Inventointi 1994: Ei uusia havaintoja. Isäntäväki ei ollut kotona paikalla käydessäni.

Tarkastus: 26.10.1994. Pellot olivat heinällä, joten havainto-olot eivät olleet kovin hyvät.



Kartta 19
Kohde 27: Kukola, Iitala
nk 1:10000
Peruskartta 1044 09 (pain. 1984)

TAPANINEN

28. TAPANINEN, SORRI, MUURANSUO *Mj. rek. nro 503010028*
kivikautinen asuinpaikka?/keramiikan löytöpaikka

peruskartta 1044 09 Tapaninen (pain. 1984, päällepain. 1992)
x= 6737 40-44
y= 1561 74-82
z= n. 35 (N 60)

kunta: Mynämäki 503

kylä: Tapaninen 466

tila: RN:o 2:6 Sorri
503-466-0002-0006-3
om. Kesälä, Matti Jukka &
Leila Anneli
os. Tapanistentie 72 23100 Mynämäki

Aiemmat tiedot: keramiikanpalan löytöpaikka. Tark. H. Brusila
1981.

Aiemmat löydöt: KM 21346

Ajoitus: myöhäiskampakeramiikka/ns. Uskelan tyyli (C.F.
Meinanderin määrittäminen 1981)

Inventointilöydöt 1994: KM 28571:1 (pala keramiikkaa)

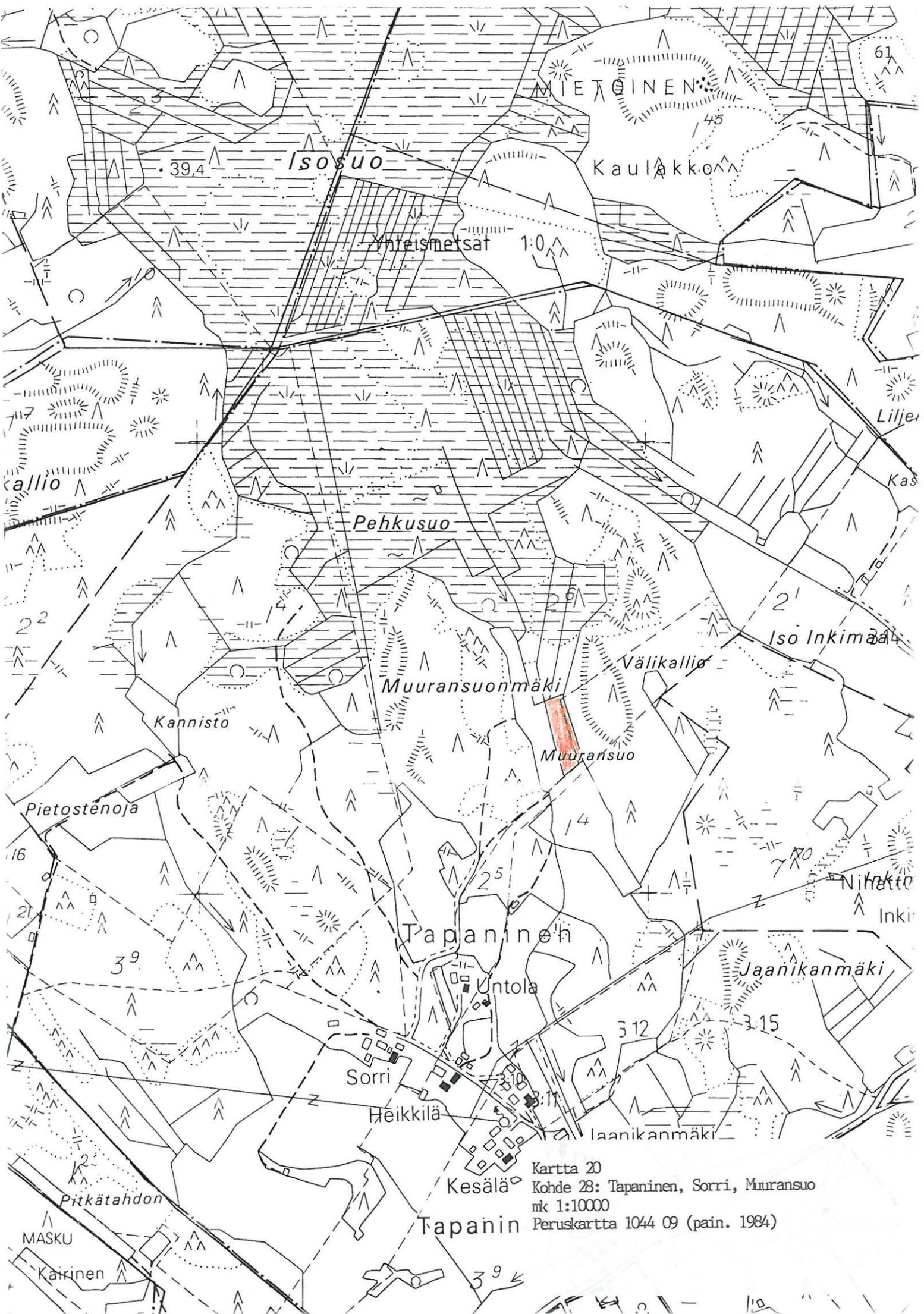
Valokuvat: KF 94 5882

Kartat: 4, 20

Paikka ja sijainti: Löytöpaikka on lähes pohjois-eteläsuuntaisella pitkänomaisella pellolla, suon ja pellon rajalla. Löydöt on tehty suuresta pelto-ojasta kaivetusta maasta, ojan reunalta. Alunperin löydöt ovat peräisin hiekasta, isännän (1981) kertoman mukaan n. 80-100 cm:n syvyydestä.

Inventointi 1994: Pelto-ojan vierestä pellolta, suon ja pellon rajalta, ojan pohjoispäästä n. 20 m etelään löytyi pala keramiikkaa, joka saattaa olla peräisin samasta astiasta kuin aikaisempi löytökin (KM 21346). Ojasta nostetut maakasat oli kynnetty pellon tässä reunassa pellolle. Itse ojan laidassa ei ollut merkkejä kulttuurikerroksista tms. Tarkempia havaintoja ei kuitenkaan runsaan vesimäärän takia voinut tehdä. Vaikuttaa siltä kuin mahdollinen kivikautinen asuinpaikka olisi soistunut ja mahdollinen kulttuurikerros olisi nykyisen suoturpeen alla?

Tarkastus: 26.10.1994. Havainto-olot kohtalaiset.



Kartta 20
 Kohde 28: Tapaninen, Sorri, Muransuo
 mk 1:10000
 Peruskartta 1044 09 (pain. 1984)

29. TAPANINEN, SANTALA? (Santio?)
kivikautinen asuinpaikka/löytöpaikka?

peruskartta 1044 09 Tapaninen (pain. 1984, päällepain. 1992)

x= 6736 28

y= 1562 36

z= 37,5 (N 60)

(Santalan tilan päärakennus)

kunta: Mynämäki 503

kylä: Tapaninen 466

tila: RN:o 4:0 Santala

503-466-0004-0000-2

om. Santio, Hemmo Antero &

Kristiina Helena

os. Yläneentie 1009 23100 Mynämäki

Aiemmat tiedot: Santio-nimisen palstatilan raivauksesta löydettiin 1930-luvun puolivälissä kivikautisia löytöjä ja mm. liesi. Paikalta ei ole myöhempiä löytöjä. Tark. J. Leppäaho 1952, inv. I. Mäntylä 1959, s. 13.

Aiemmat löydöt: KM 10196:1-6

Ajoitus: kivikausi

Inventointilöydöt 1994: -

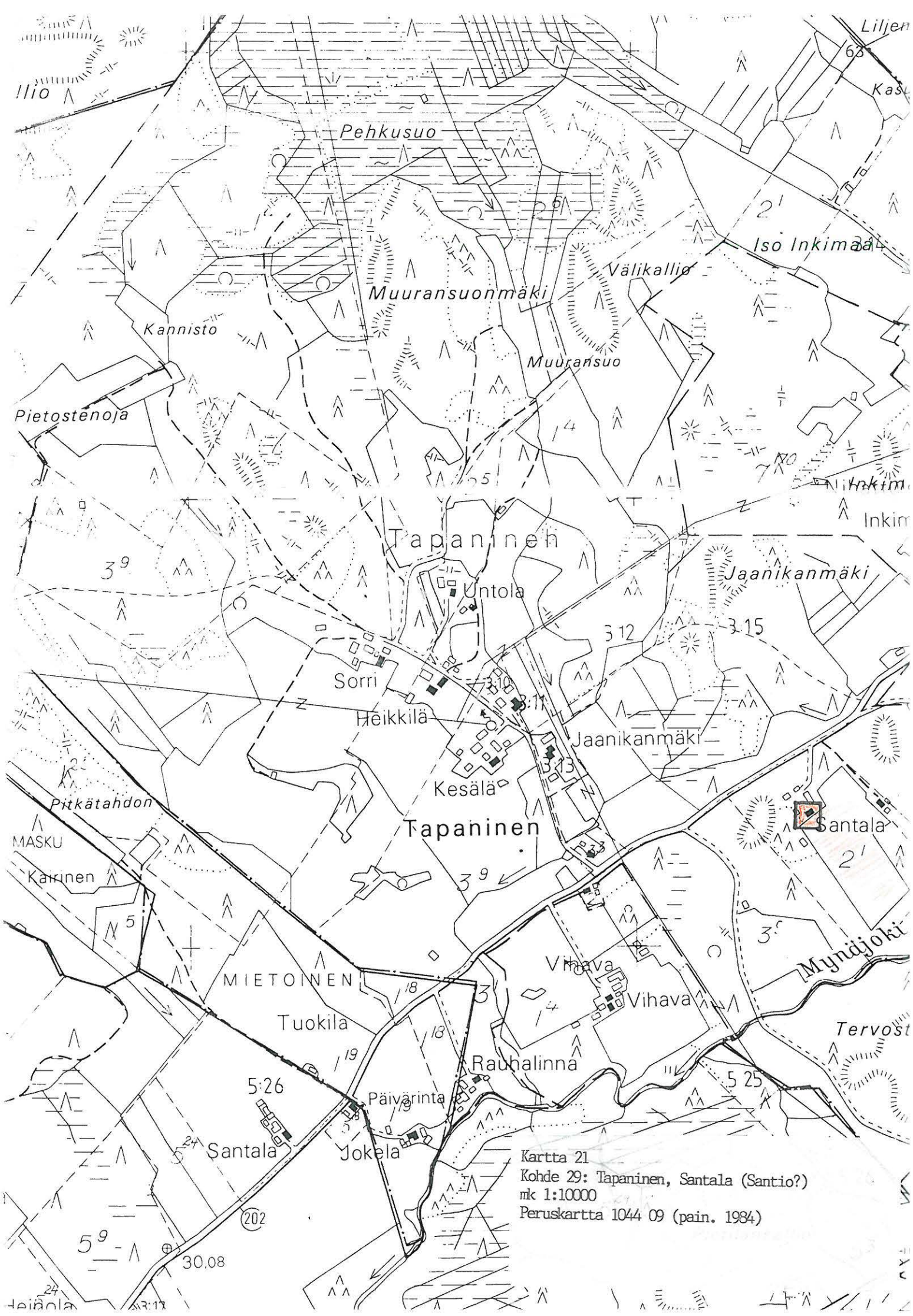
Valokuvat:

Kartat: 4, 21

Paikka ja sijainti: Kivikautiset löydöt ovat tulleet todennäköisesti nykyiseltä pellolta. Pelto on loivasti kaakkoon, kohti Mynäjokea laskeva rinne.

Inventointi 1994: Ei uusia havaintoja.

Tarkastus: 16.11.1994. Havainto-olot suhteellisen hyvät.



Kartta 21
Kohde 29: Tapaninen, Santala (Santio?)
mk 1:10000
Peruskartta 1044 09 (pain. 1984)

KALELA**30. KALELA, MYLLYNUMMI**
kivikautinen asuinpaikka

peruskartta 1133 07 Kalela (pain. 1984)
 x= 6741 55-72
 y= 1566 78-90
 z= 48-55 (N 60)

kunta: Mynämäki 503 (ent. Karjala 222) ja Mietoinen 490

kylä: Kalela 484 ja Mietoinen

tila: RN:o 2:31 Haijanen	RN:o 5:25 Nummi
503-484-0002-0031-I	503-484-0005-0025-K
om. Jaakkola, Frans &	om. Heikkilä, Unto Alarik
Maria Lemmitty (kuolinpesä)	os. Tuurintie 1 B 14 20100
os. PPA 1 Haijanen 23100 Mynämäki	Turku

RN:o 5:26 Maula
 503-484-0005-0026-L
 om. Vehmanen, Pertti Leo Kullervo &
 Astrid Margaretha
 os. Nummenpäänkatu 3 A 2 21260 Raisio

Mietoinen RN:o 3:47 Kruunu I
 om. Suomen valtio

Aiemmat tiedot: kivikautinen asuinpaikka. Kaiv. C.F. Meinander 1955, koekaiv. E. Raike 1990.

Aiemmat löydöt: KM 13473, KM 13718, KM 13773:1-41, KM 19399:1-2, KM 25609:1-28, KM 25819:1-

Ajoitus: varhaiskampakeraamiikka (KA I)

Inventointilöydöt 1994: -

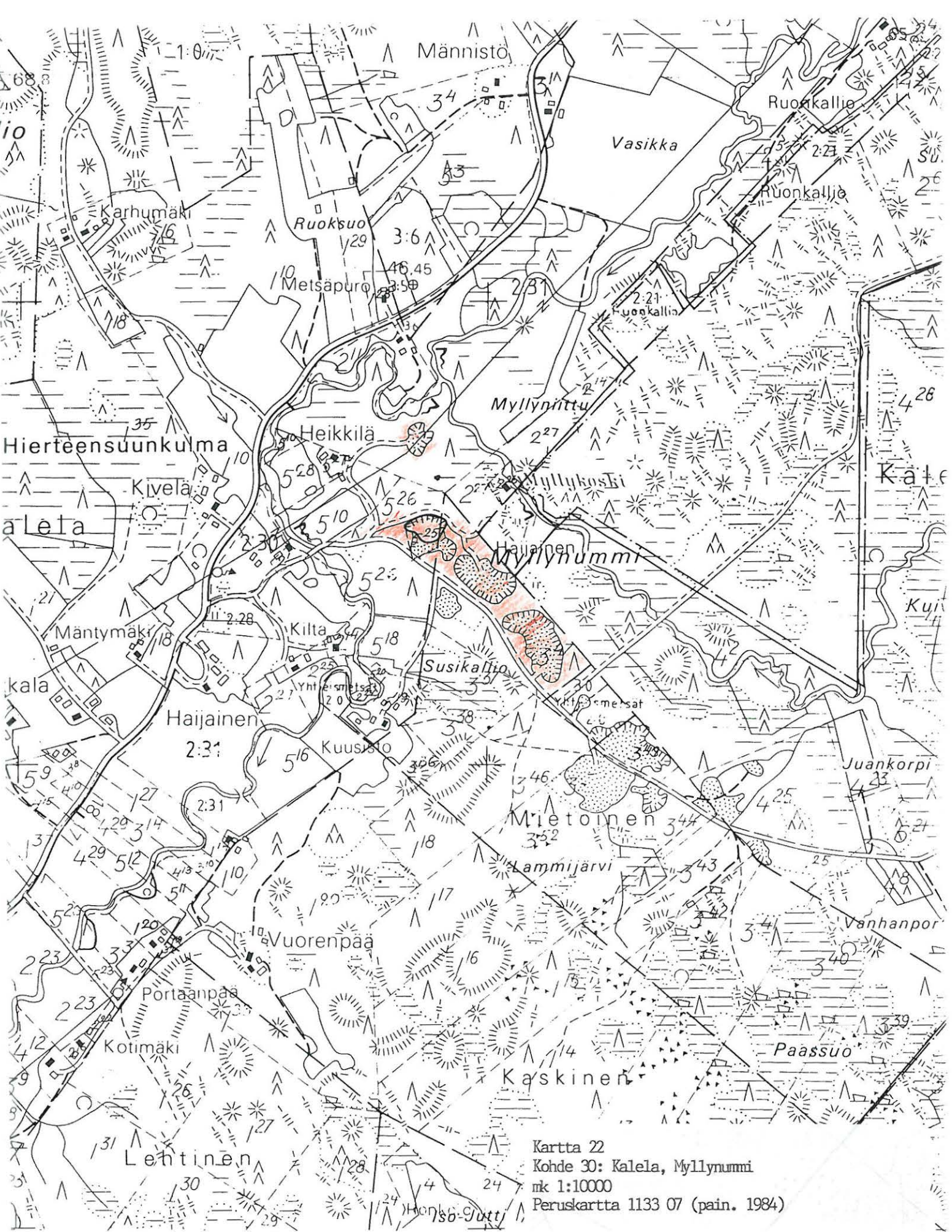
Valokuvat:

Kartat: 6, 22

Paikka ja sijainti: Asuinpaikka on hiekanotossa pahoin tuhoutunut. Se sijaitsee luode-kaakkosuuntaisella havumetsää kasvavalla harjanteella. Harjanne on Mynäjoen muodostamassa mutkassa. Harjanteen luoteispään kohdalle Mynäjokeen laskee koillisesta Raasinjoki. Hiekkaharjua pitkin kulkee maantie Takkulaan ja hiekkakuopassa toimii vedenottamo.

Inventointi 1994: Inventoinnissa ei tullut esiin uusia havaintoja. Asuinpaikan vielä jäljellä olevat osat on määritelty E. Raikkeen koetutkimuksessa v. 1990.

Tarkastus: 13.10.1994. Havainto-olot suhteellisen hyvät.



Kartta 22
 Kohde 30: Kalela, Myllynummi
 nk 1:10000
 Peruskartta 1133 07 (pain. 1984)

MYNÄMÄKI · MYNÄMÄKI

Mynämäen kunnan alueesta on käytössä 1:5000 rekisterikartta.

LAAJOENTAUSTAN YHTEISMETSÄ

31. LAAJOENTAUSTAN YHTEISMETSÄ, MUNKKIONLEVO
keskiaikainen? tielinjaus (Pyhän Henrikin tie)

peruskartta 1133 07 Kalela (pain. 1984)

x= 6744 66-86

y= 1566 20-70

z= 62,5-70 (N 60)

kunta: Mynämäki 503 (ent. Karjala 222)

kylä: Laajoentaustan yhteismetsä

tila: Y.m. 874:1:0

503-874-0001-0000-K

Aiemmat tiedot: P. Henrikin tie Munkkionlevossa. Tark. M. Ikäheimo & J. Kostet 1982. Varsinais-Suomen seutukaava 1979: SU 49-441 (4-alue).

Aiemmat löydöt: -

Ajoitus: muinaistie peräisin ainakin 1100-luvulta (V-S seutukaava)

Inventointilöydöt 1994: -

Valokuvat: KF 94 5846 - 5849

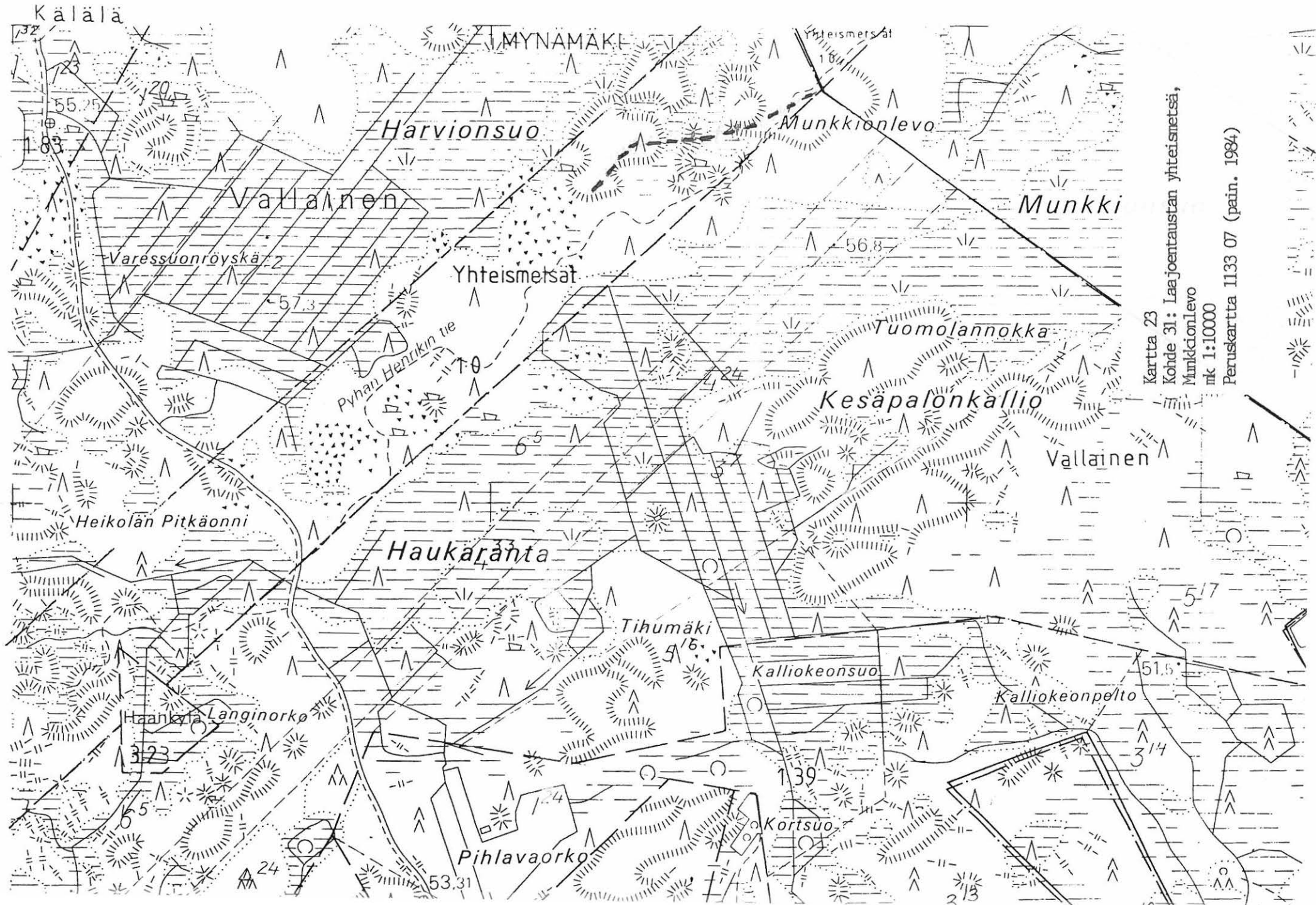
Kartat: 6, 23

Paikka ja sijainti: Tielinjaus sijaitsee lounais-koillisuuntaisella avokallioalueella, soiden keskellä. P. Henrikin tie johtaa tällä kohtaa Mynämäeltä Yläneelle, rajalla olevaa kallioista metsäsaareketta kutsutaan Munkkionlevoksi. Rajalla on pystytetty puinen risti ja Mynämäen puolella on polun vieressä kuparilaatta kivessä.

Inventointi 1994: Tielinjaus on kalliolla nykyisestä, merkitystä P. Henrikintiestä n. 100 m luoteeseen. Reittielinjaukseen liittyy kalliosta luontaisesti lohkeilevia, suuria kivilaattoja, pyramidimuotoisia kivipaasia sekä niitä pystyssä pitäneitä kiviröykkiöitä. Linjaus johtaa pitkin kalliota, helppointa reittiä yli kallioiden välisten pienten suoalueiden kohti varsinaista Munkkionlevoa ja Mynämäen ja Yläneen välistä rajapyykkiä. Lähes kaikki aiemmin pystyssä olleet paadet ovat nyt kumossa. Tielinjauksen lounaispäässä on kaksi "kivipöytää", suurta kivipaatta, jotka nyt ovat kumossa. Niiden koordinaatit ovat x= 6744 72 ja y= 1566 28. Suuremman paaden koko on n. 2,2 m x 1,2 m ja sen paksuus on n. 25-30 cm. Siitä n. 5 m lounaaseen on pienempi paasi (1,9 m x 1,8 m, paksuus n. 30 cm) kumollaan maassa. Sen luoteispuolella, puun toisella puolella, on pieni röykkiö, jonka koko on n. 2,5 m x 1,8 m ja korkeus n. 30 cm. Se on selvästi ihmisen kasaama, hajanainen kiveys, josta puuttuu kivet keskeltä. Se on todennäköisesti rakennettu pitämään pystyssä em. kivipaatta. Tästä rauniosta n. 10 m suuntaan ENE on raunio, jossa on 2-3 pyramidimaista kiveä, joiden korkeus on n. 0,5 - 1 m. Nyt kivet ovat nurin, mutta ne ovat luultavimmin olleet alunperin pystyssä. Niistä n. 28 m edelleen suuntaan ENE on kaksi samanlaista muutaman kiven rauniota, joissa on pienehkö

kivipaasi. Loivasti luoteeseen polveillen samanlaisten pienten raunioiden muodostama linjaus johtaa kohti rajapyykkiä. Raunioihin liittyy tällä hetkellä nurin olevia, jopa 1 m korkeita kiviä. Joka tapauksessa rauniot eivät liity mihinkään nykyiseen rajalinjaan.

Tarkastus: 13.10.1994. Havainto-olot hyvät.



Kartta 23

Kohde 31: Lajoentaustan yhteismetsä,

Munkkionlevo

mk 1:10000

Peruskartta 1133 07 (pain. 1984)

B. LAAJOEN ALUE

HUOLINEN

32. HUOLINEN, ISOVUORI

röykkiön? jäännökset

peruskartta 1044 03 Lahdinko (pain. 1984, päällepain. 1992)

x= 6730 52

y= 1548 44

z= n. 40 (N 60)

kunta: Mynämäki 503

kylä: Huolinen 408

tila: RN:o 3:12 Astala

503-408-0003-0012-N

om. Astala, Pentti Juhani

os. Tammistontie 2 23100 Mynämäki

Aiemmat tiedot: röykkiö? Inv. I. Mäntylä 1959, nro 10.

Aiemmat löydöt: -

Ajoitus: varhaismetallikausi?

Inventointilöydöt 1994: -

Valokuvat: KF 94 5821 - 5822

Kartat: 1, 24

Paikka ja sijainti: Röykkiö sijaitsee korkean, kivikkoisen avokallion laella, hieman kallion korkeamman kohdan alapuolella, sen koillispuolella. Isovuoresta itään avautuu laaja peltoaukea.

Inventointi 1994: Kyseessä on todennäköisesti pahasti hajoitetun hautaröykkiön jäännökset. Röykkiöstä on pohja jäljellä. Kalliolla on isohkoja, n. hevosenpään kokoisia kiviä läpimitaltaan n. 20 m suuruisella alueella. Röykkiön kivet ovat sekä pyöristyneitä että särmikkäitä. Raunion kivistä on rakennettu erilaisia "käytäviä" ja mm. neljän maakiven varaan ladottu "linnoitus", jonkinlainen suoja. Rakennustoissa on käytetty myös edellä mainittua pienempiä, mm. nyrkinkokoisia kiviä.

Tarkastus: 28.9.1994. Havainto-olot hyvät.



LAAVAINEN**33. LAAVAINEN, KORVENSUU, VESINIITTU**

2 röykkiötä

peruskartta 1044 03 Lahdinko (pain. 1984, päällepain. 1992)

röykkiö a	röykkiö b
x= 6731 60	x= 6731 54
y= 1547 06	y= 1547 04
z= 15-20 (N 60)	z= 15-20 (N 60)

kunta: Mynämäki 503

kylä: Laavainen 428

tila: RN:o 1:10 Laavainen
 503-428-0001-0010-F
 om. Laavainen, Arvi Johannes
 os. Vehmaantie 811 23100 Mynämäki

Aiemmat tiedot: 4 röykkiötä. Inv. I. Mäntylä 1959, nro 15:5-8,
 TYARKTIKA: H5030915058 - H5030915081 (inv. J. Sjölund 1986:
 paikkatiedot epämääräiset).

Aiemmat löydöt: -

Ajoitus:

Inventointilöydöt 1994: -

Valokuvat: KF 94 5816 - 5818

Kartat: 1, 25

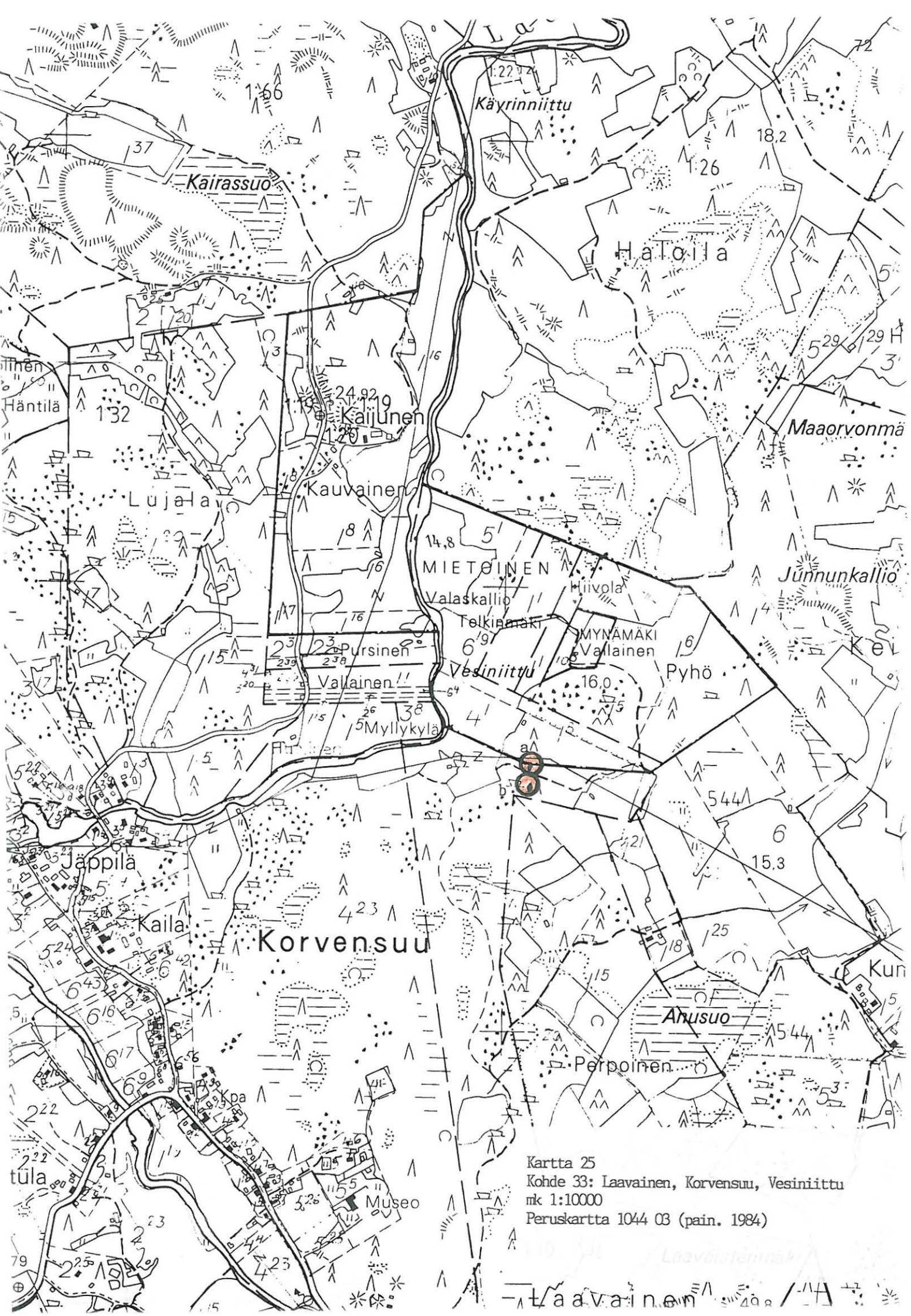
Paikka ja sijainti: Röykkiöt sijaitsevat kahden koillis-
 lounassuuntaisen kivikkoisen mäenharjanteen välissä, n. 200 m
 Laajoesta kaakkoon, kärrytien molemmin puolin. Pelloille
 röykkiöistä on matkaa n. 60-80 m. Röykkiö a on n. 20 m
 sähkölinjojen risteyksestä suuntaan SSE, lähes Mietoisten
 enklaavin rajalla. Röykkiö b sijaitsee n. 50 m peruskarttaan
 merkitystä siirtokivilohkareesta suuntaan ESE, matalan
 harjanteen päässä. Kasvillisuus on kuusivaltaista sekametsää.

Inventointi 1994: Röykkiöt sijaitsevat moreenimaaperällä ja ne
 on kasattu pelkistä kivistä. Röykkiön a länsilaidassa on isohko
 maakivi ja toisessa päässä myös joitakin pienempiä. Muodoltaan
 ja leikkaukseltaan röykkiö on epämääräinen. Röykkiö b on
 pyöreähkö, säännöllisen muotoinen, leikkaukseltaan kupera ja se
 on koottu lähinnä päänkokoisista kivistä. Röykkiö on hyvin
 sammaloitunut. Röykkiöiden mitat:

	pituus, m	leveys, m	korkeus, m
röykkiö a	6,0	4,0	0,7
röykkiö b	5,0	5,0	0,5

Röykkiöt voivat olla muutakin kuin hautaraunioita. Ne ovat
 kuitenkin ihmisen kasaamia.

Tarkastus: 28.9.1994. Havainto-olot vesisateesta huolimatta
 suhteellisen hyvät.



Kartta 25
Kohde 33: Laavainen, Korvensuu, Vesiniittu
nk 1:10000
Peruskartta 1044 03 (pain. 1984)

Laavainen

HALSO

34. HALSO, AATINMÄKI

2 röykkiötä

peruskartta 1044 03 Lahdinko (pain. 1984, päällepain. 1992)

röykkiö a	röykkiö b
x= 6733 53	x= 6733 52
y= 1547 22	y= 1547 21
z= 20 (N 60)	z= 20 (N 60)

(muinaisjäänösmerkki peruskartassa)

kunta: Mynämäki 503

Kylä: Halso 406

tila: RN:o 1:65 Aatinmäki
 503-406-0001-0065-A
 om. Isotalo, Antti Olavi &
 Helly Aina Mielikki
 os. Kivikyläntie 558 23100 Mynämäki

Aiemmat tiedot: 2 röykkiötä. Tark. A. Hackman 1914, inv. I. Mäntylä 1959, nro 16, TYARKTIKA: H5030609014 (röykkiö a) ja H5030609025 (röykkiö b) (inv. J. Sjölund 1986), Varsinais-Suomen seutukaava 1979: SU 48-631 (I luokka).

Aiemmat löydöt: KM 6494 (rautaisen putkikeihäänkärjen katkelmia)

Ajoitus: rautakausi

Inventointilöydöt 1994: -

Valokuvat: KF 94 5819 - 5820, KF 94 5823

Kartat: 1, 26

Paikka ja sijainti: Rauniot sijaitsevat pienellä, peltojen keskellä olevalla, havumetsää kasvavalla mäennyppylällä. Laajoki on röykkiöistä n. 200 m kaakkoon. Mäen luoteispuolitse kulkee maantie Korvensuusta Kivikylään.

Inventointi 1994: Röykkiöt sijaitsevat moreenirinteellä ja ne on kasattu vain kivistä. Molemmat rauniot ovat muodoltaan pyöreitä, leikkaukseltaan röykkiö a on kraaterimainen. Siinä on havaittavissa myös reunakehä. Röykkiöstä b on jäljellä vain pohja ja sen leikkausta voisi nimittää lähinnä reunakehälliseksi. Kivet puuttuvat sen keskustasta kokonaan. Myös röykkiötä a on kaiveltu. Röykkiöiden mitat:

	pituus,m	leveys,m	korkeus,m
röykkiö a	9,8	9,6	0,5
röykkiö b	13,5	13,0	0,5

Tarkastus: 28.9.1994. Havainto-olot hyvät.



Kartta 26
 Kohteet 34 - 37: Halso, Aatimäki, Hyntilä &
 Pappistenmäki & Palolainen, Pappistenmäki
 mk 1:10000
 Peruskartta 1044 03 (pain. 1984)

35. HALSO, HYNTILÄ

2 röykkiötä

peruskartta 1044 03 Lahdinko (pain. 1984, päällepain. 1992)

röykkiö a	röykkiö b
x= 6734 33	x= 6734 33
y= 1545 94	y= 1545 95
z= 30 (N 60)	z= 30 (N 60)

(muinaisjäänösmerkit peruskartassa)

kunta: Mynämäki 503

kylä: Halso 406

tila: RN:o 1:67 Retula
 503-406-0001-0067-C
 om. Niemelä, Aimo Valtteri
 os. Kaharintie 74 20400 Turku

Aiemmat tiedot: 2 röykkiötä. TYARKTIKA: H5030606011 (röykkiö a),
 H5030606022 (röykkiö b) (inv. J. Sjölund 1986), Varsinais-
 Suomen seutukaava 1979: SU 48-632 (I luokka)

Aiemmat löydöt: -

Ajoitus: varhaismetallikausi

Inventointilöydöt 1994: -

Valokuvat: KF 94 5829 (röykkiö a), KF 94 5830 (röykkiö b)

Kartat: 1, 26

Paikka ja sijainti: Röykkiöt sijaitsevat peltojen keskellä
 olevan, metsäisen, luode-kaakkosuuntaisen moreenimäen laella.

Inventointi 1994: Röykkiöt sijaitsevat moreenimaaperällä ja ne
 on kasattu pelkistä kivistä. Niiden molempien muoto on pyöreähkö
 ja leikkaus kraaterimainen. Niitä on kaiveltu.

Röykkiöiden mitat:	pituus,m	leveys,m	korkeus,m
röykkiö a	12,8	11,6	2,0
röykkiö b	13,2	12,7	1,3

Tarkastus: 29.9.1994. Havainto-olot hyvät.

36. HALSO, PAPPISTENMÄKI

3 röykkiötä

peruskartta 1044 03 Lahdinko (pain. 1984, päällepain. 1992)

röykkiö a	röykkiö b	röykkiö c
x= 6734 44	x= 6734 46	x= 6734 45
y= 1545 66	y= 1545 66	y= 1545 68
z= 25 (N 60)	z= 25 (N 60)	z= 25 (N 60)

(muinaisjäännösmerkit peruskartassa)

kunta: Mynämäki 503

kylä: Halso 406

tila: RN:o 2:40 Tuomola

503-406-0002-0040-3

om. Suvanto, Martti Tapani &

Marja Terttu

os. Pahikkalantie 43 23100 Mynämäki

Aiemmat tiedot: 4 röykkiötä (1 sittemmin tuhoutunut? hiekanotossa). TYARKTIKA: H5030607012 (röykkiö a), H5030607023 (röykkiö b), H5030607034 (röykkiö c) (inv. J. Sjölund 1986), Varsinais-Suomen seutukaava 1979: SU 48-633 (I luokka)

Aiemmat löydöt: -

Ajoitus: varhaismetallikausi

Inventointilöydöt 1994: -

Valokuvat: KF 94 5824 (röykkiö a), KF 94 5825 & 5827 (röykkiö b), KF 94 5826 (röykkiö c)

Kartat: 1, 26

Paikka ja sijainti: Röykkiöt sijaitsevat peltojen keskellä olevan moreenimäen etelärinteellä, hiekkakuopan äärellä. Hiekkakuopassa esiintyy hiiltynyttä puuta.

Inventointi 1994: Röykkiöt sijaitsevat kaikki moreenimaalla. Röykkiö a on epämääräisen muotoinen ja sitä on kaiveltu. Siinä on silmäkivi. Röykkiö b on muodoltaan pyöreä, sen leikkaus on kupera ja myös sitä on kaiveltu. Röykkiö c on muodoltaan epämääräinen, leikkaukseltaan kupera ja sen pituusakselin suunta on itä-länsi. Sen kunto on melko hyvä.

Röykkiöiden mitat:	pituus, m leveys, m korkeus, m		
röykkiö a	8,4	8,0	0,7
röykkiö b	6,5	6,2	1,1
röykkiö c	7,5	6,8	0,9

Tarkastus: 29.9.1994. Havainto-olot hyvät.

PALOLAINEN**37. PALOLAINEN, PAPPISTENMÄKI**
röykkiö

peruskartta 1044 03 Lahdinko (pain. 1984, päällepain. 1992)

x= 6734 35

y= 1545 66

z= 20 (N 60)

(muinaisjäänösmerkki peruskartassa)

kunta: Mynämäki 503

kylä: Palolainen 451

tila: RN:o 2:3 Pappinen

503-451-0002-0003-7

om. Kaarto, Pentti Sakari &

Liisi Inkeri

os. Kivikyläntie 587 23100 Mynämäki

Aiemmat tiedot: röykkiö. TYARKTIKA: H5030608002 (inv. J. Sjölund 1986)

Aiemmat löydöt: -

Ajoitus: varhaismetallikausi

Inventointilöydöt 1994: -

Valokuvat: KF 94 5828

Kartat: 1, 26

Paikka ja sijainti: Röykkiö sijaitsee peltojen keskellä olevan moreenimäen etelärinteen alaosassa. Pellolle röykkiöstä on matkaa n. 30-40 m.

Inventointi 1994: Röykkiö on muodoltaan soikea ja leikkaukseltaan kupera. Se sijaitsee moreenilla ja sen pituusakselin suunta on itä-länsi. Rauniota on kaiveltu. Röykkiön mitat: pituus 18,8 m, leveys 10,8 m ja korkeus 1,7 m.

Tarkastus: 29.9.1994. Havainto-olot hyvät.

KIVIKYLÄ**38. KIVIKYLÄ, VASIKKALATO**

kivikautinen asuinpaikka

peruskartta 1044 03 Lahdinko (pain. 1984, päällepain. 1992)

x= 6735 84-88

y= 1548 13-16

z= 25 (N 60)

kunta: Mynämäki 503

kylä: Kivikylä 423

tila: RN:o 6:7 Vuotila

503-423-0006-0007-1

om. Marttila, Tarja Annikki

os. Juvaorvontie 38 23100 Mynämäki

Aiemmat tiedot: -

Aiemmat löydöt: RaumM 2035 (kivikirves)?, TMM 12915:2
(kourutaltoa)?

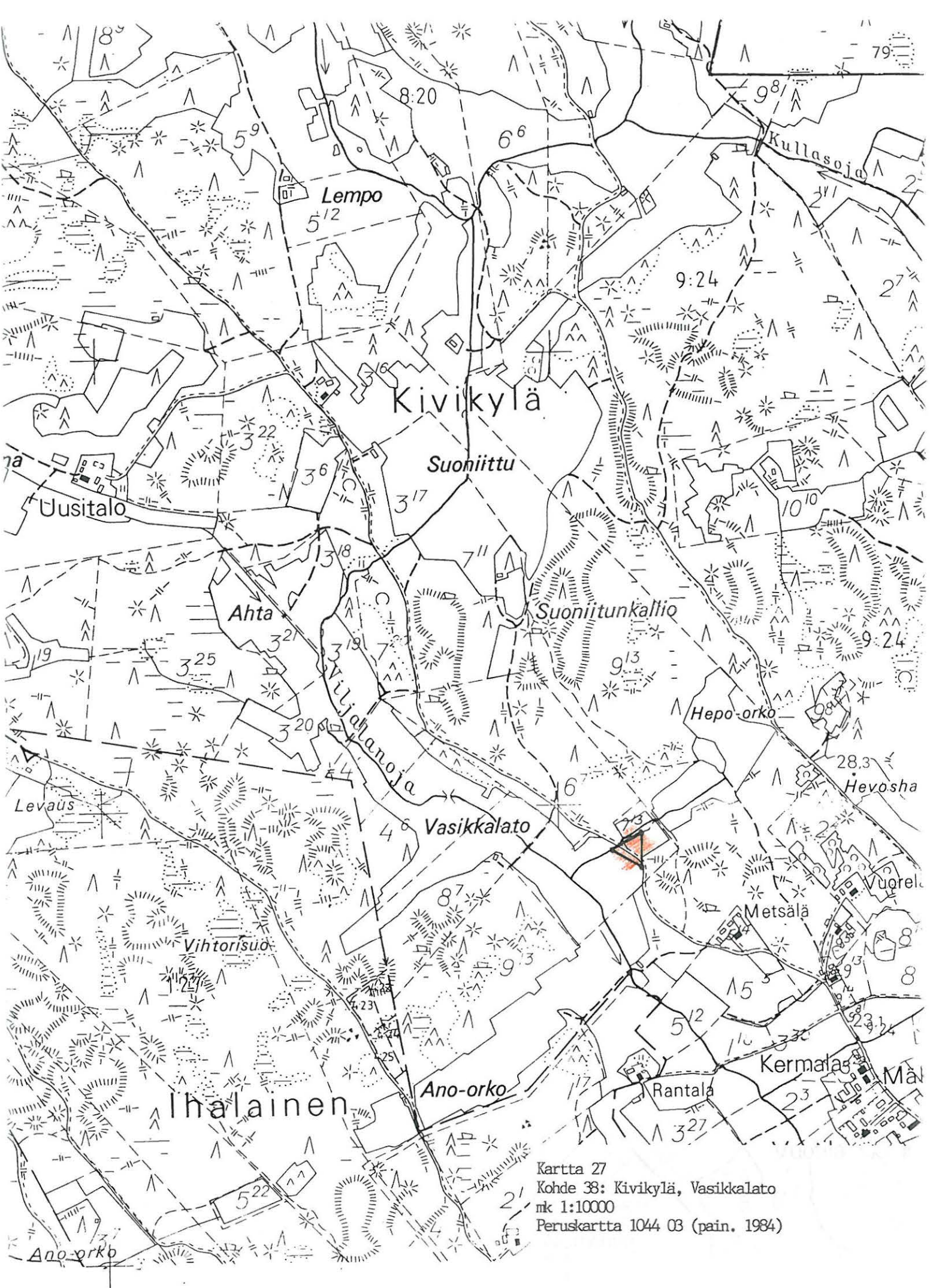
Ajoitus: kivikausi

Inventointilöydöt 1994: KM 28568 (kivilaji- ja kvartsiytimiä,
kivilaji- ja kvartsi-iskoksia, 2 pientä palaa keramiikkaa)

Valokuvat:

Kartat: 1, 27

Paikka ja sijainti: Löytöpaikka on lounaaseen, kohti
Viljalanojaa viettävä peltorinne, molemmin puolin
Juvaorvontietä. Maaperä on hiekkapitoista.Inventointi 1994: Kivikautisia löytöjä kynnöspellolta tien
molemmin puolin n. 20-30 m etäisyydellä tiestä, tihein löytöalue
on n. 10-20 m tien koillispuolella. Asuinpaikka saattaa ulottua
naapuritontin (7:13) alueelle (omistaja sama).Tarkastus: 3.11.1994. Havainto-olot pellon pinnan jäätyamisen
takia heikohkot.



Kartta 27
Kohde 38: Kivikylä, Vasikkalato
mk 1:10000
Peruskartta 1044 03 (pain. 1984)

39. KIVIKYLÄ, RISTIMÄKI

kuopanteita (ns. ryssänhautoja?) ja röykkiö

peruskartta 1044 03 Lahdinko (pain. 1984, päällepain 1992)

kuopanteet	röykkiö
x= 6734 70	x= 6734 74
y= 1549 39	y= 1549 40
z= 25 (N 60)	z= 27,5 (N 60)

kunta: Mynämäki 503

kylä: Kivikylä 423

tila: RN:o 14:0 Ristimäki

503-423-0014-0000-E

om. Jokela, Juha Olavi

os. Palolaistentie 539 23100 Mynämäki

Aiemmat tiedot: ryssänhautoja. Inv. I. Mäntylä 1959, nro 17 (11 kpl), tark. H. Brusila 1981 (35-40 kpl).

Aiemmat löydöt: -

Ajoitus: ??

Inventointilöydöt 1994: -

Valokuvat: KF 94 5831 - 5834

Kartat: 1, 28

Paikka ja sijainti: Loivarinteinen, lounaaseen pelloille viettävä mäenkumpare, n. 200 m Ristimäen talosta koilliseen. Maaperä on hiekkaa ja kasvillisuus lehtipuita ja katajia. Todennäköisesti myös I. Mäntylä tarkoittaa tätä paikkaa inventoinnissaan v. 1959, vaikka hänen karttansa ja tekstinsä osoittaakin Ristimäen talosta etelään. Hänen osoittamassaan paikassa en havainnut mitään erikoista.

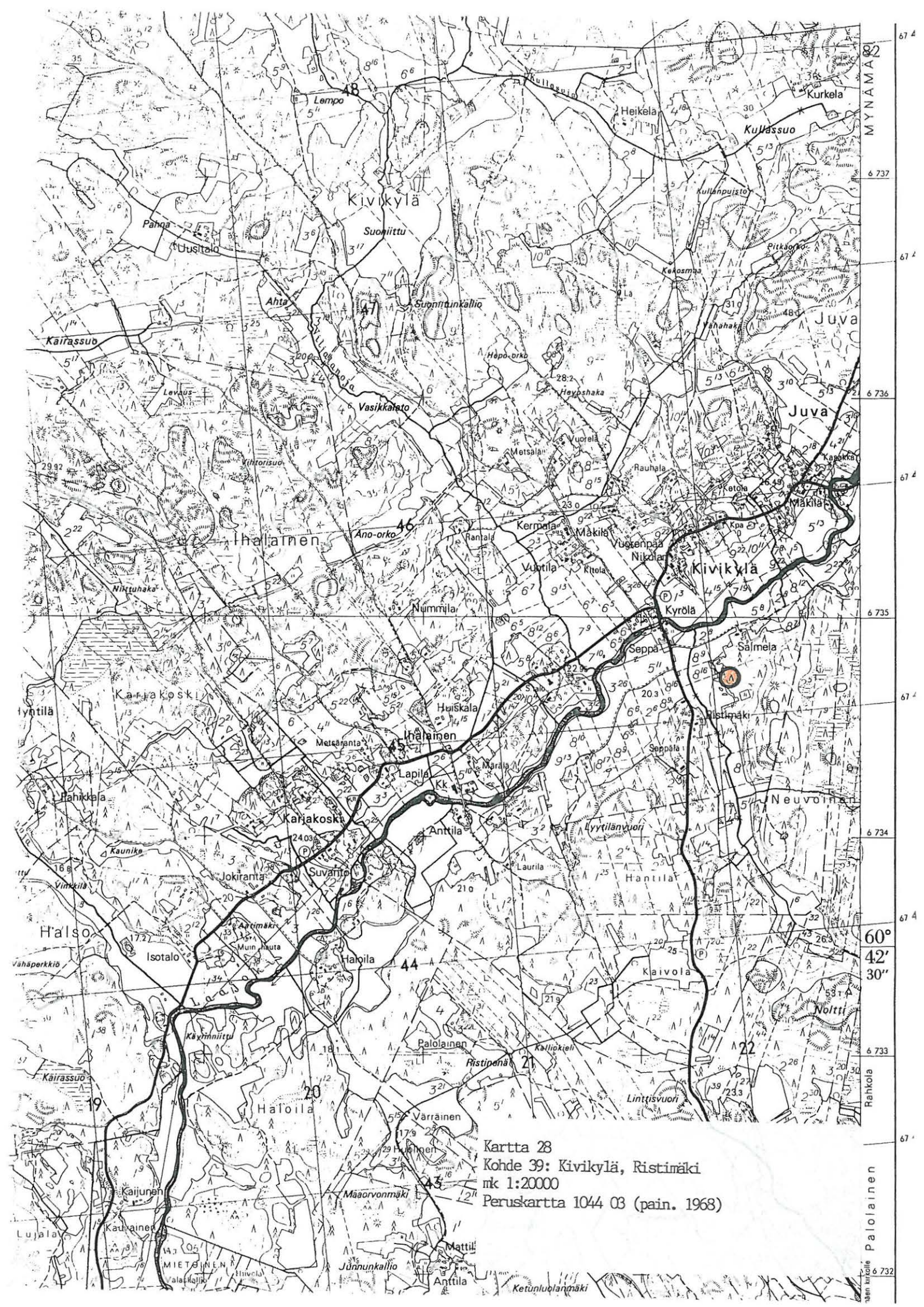
Inventointi 1994: Mäen töyrään laella on röykkiö, joka vaikuttaa ihmisen tekemältä. Sen länsireunassa on n. 80 cm korkea maakivi. Röykkiön etelälaidassa on viiden kiven muodostama selvä reunakiveys. Reunoilla olevat kivet ovat halkaisijaltaan n. 0,5 m ja keskemällä kivet ovat pienempiä ja ne osittain puuttuvat, ehkä kaivelun seurauksena. Raunion muoto on nelikulmainen ja sen leikkaus reunakehällinen. Röykkiön mitat: halkaisija 5,0 m ja korkeus n. 0,5 m. Röykkiön päällä kasvaa kuusi ja mänty.

Noin 2 m röykkiön itälaidasta itään on erityisen selvä pohjois-eteläsuuntainen kuoppa, joka on n. 2,5 m pitkä, 0,7 m leveä ja n. 30 cm syvä. Se on ainoa kuopanne mäennyppylän laella. Röykkiöstä lounaaseen olevalla rinteellä on vastaavan kaltaisia kuopanteita, jotka muodostavat selviä rivejä. Niitä on n. 30 m mittaisella matkalla, laskujeni mukaan yhteensä 18. Niiden suunta on yleensä lounas-koillinen tai pohjois-etelä, mutta myös esiintyy itä-länsisuuntaa. Ne ovat 1,5 - 2 m pitkä ja n. 0,5 m leveitä. Yhtä on ilmeisesti kaiveltu ja sen syvyys on n. 1 m. Muuten kuopanteet ovat n. 30-40 cm syviä. Kuopanteiden funktiosta ei ole tietoa.

Edellä mainitusta röykkiöstä n. 200 m kaakkoon on pohjois-

eteläsuuntaisen pitkän, lakiosiltaan avokallioisen mäen länsirinteellä, pienellä harjanteella kaksi röykkiötä. Niiden koordinaatit ovat: $x= 6734\ 44$, $y= 1549\ 46$, $z= 27,5$ (N 60). Ne sijaitsevat saman tilan alueella kuin em. kuopanteet ja röykkiö. Ne todennäköisesti liittyvät vieressä oleviin vanhoihin, pieniin hiekkakuoppiin ja ne ovat syntyneet hiekkaa nostettaessa. Röykkiöiden synnystä on kuitenkin jo jonkun aikaa: raunioiden kivet ovat hyvin sammaloituneet. Suuremman pituus (NE-SW) on 7,4 m, leveys 4,3 m ja korkeus 0,6 m. Toinen kasoista on pienempi: halkaisija 2,9 m ja korkeus 0,3 m. Molemmat röykkiöt koostuvat pelkistä kivistä.

Tarkastus: 30.9.1994. Havainto-olot olivat sateen takia heikohkot.



Kartta 28
 Kohde 39: Kivikylä, Ristinmäki
 mk 1:20000
 Peruskartta 1044 03 (pain. 1968)

MYNÄMÄÄ 67.4
 6.732
 67.4
 6.736
 67.4
 6.735
 67.4
 6.734
 67.4
 60° 42' 30"
 6.733
 67.
 6.732
 Palolainen
 Rahtola
 Ketunluonnamäki

JUVA

40. JUVA, PYHEENSILTA, LAAJOEN LUOTEISPUOLI (Knuutila, Sillanpää, Nummilan hiekkakuoppa, TVL:n hiekkakuoppa) kivikautinen asuinpaikka-alue

peruskartta 1044 06 Mynämäki (pain. 1984, päällepain. 1992)

x= 6736 80-96

y= 1550 78 -1551 08

z= 30-42,5 (N 60)

(muinaisjäänösmerkki peruskartassa)

kunta: Mynämäki 503

kylä: Juva 413

tila: RN:o 1:39 Santala

503-413-0001-0039-M

om. Majalainen, Paavo Allan

os. Mäenkylä 23100 Mynämäki

RN:o 1:51 Jukanmaa

503-413-0001-0051-1

om. Majalainen Oy

os. 23100 Mynämäki

RN:o 1:52 Santanummi

503-413-0001-0052-2

om. Sillanpää, Matti & Anna Helena

os. Mäenkylä 23100 Mynämäki

RN:o 7:6 Vesiranta

503-413-0007-0006-2

om. Aro, Kostti Yngve Kalevi

os. Tursunperä 23100 Mynämäki

Aiemmat tiedot: kivikautinen asuinpaikka. Kaiv. J. Voionmaa & C.F. Meinander 1938, C.F. Meinander 1959-60, koekaiv. M. Bergström 1974, L. Väkeväinen 1978, H. Taskinen 1987, tark. A-L Hirviluoto 1975, H. Brusila 1990, inv. I. Mäntylä 1959, nro 25, Varsinais-Suomen seutukaava 1979: SU 48-641 (I luokka).

Aiemmat löydöt: KM 10607:1-21, KM 10623:1-34, KM 10839:1-150, KM 10846:1-73, KM 10903:1-489, KM 10913:1-24, KM 17591, KM 18199:1-4, KM 19388:1-27, KM 23695:1-13, KM 11240:5?, TMM 8302, TMM 8338, TYA 60:1-12, TYA 124:1-6

Kirjallisuus: C.F. Meinander (1940), Pyheensilta stenåldersboplats - FM 1939: 28-43.

Lea Väkeväinen (1979), Mysterious Stone Settings at the Dwelling site of Pyheensilta in Mynämäki. - SM 1978: 81-86.

Ajoitus: Pyheensillan vaihe (KA IV) & esiroomalainen rautakausi (C14-ajoitukset kiveyksistä)

Inventointilöydöt 1994: -

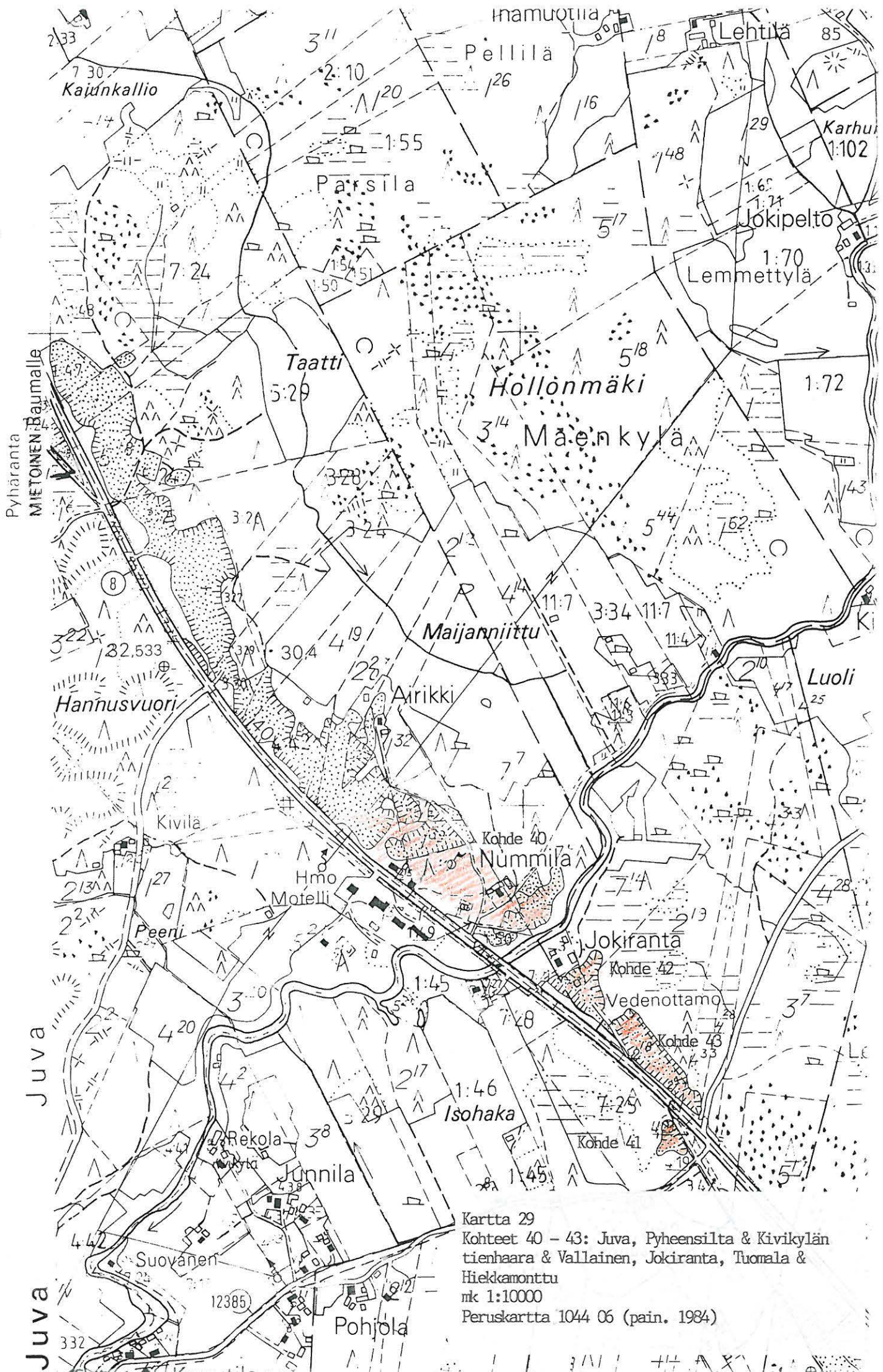
Valokuvat:

Kartat: 3b, 29

Paikka ja sijainti: Laaja kivikautinen asuinpaikka-alue on luode-kaakkosuuntaisella, pitkällä, kapealla hiekkaharjanteella Laajoen varrella, sen luoteispuolella. Alue sijaitsee valtatie 8:n (Turku-Rauma-Pori-Vaasa) varressa, aivan Laajoen yli vievän sillan (Pyheensilta) pohjois- ja luoteispuolella. Tien toisella puolella sijaitsee Mynämotelli. Hiekkaharju jatkuu joen molemmilla puolilla toisaalta kohti luodetta ja toisaalta kohti kaakkoa, seuraten suurin piirtein nykyisen valtatie 8:n linjausta. Löytöjä on saatu harjanteella olevista laajoista hiekkakuopista sekä kaivauksista niiden välistä, kaikkiaan n. 400-500 m:n matkalta Laajoesta luoteeseen päin.

Inventointi 1994: Nummilan talon itä- ja kaakkoispuolisen hiekkakuopan reunoissa oli havaittavissa keramiikanpaloja, kivilaji- ja kvartsi-iskoksia. Paikalta ei näytetty enää otettavan hiekkää, eroosio sen sijaan valuttaa hiekkää koko ajan kuopassa alaspäin. Sen sijaan Nummilan talon luoteispuoleisesta TVL:n hiekkakuopasta ei ollut enää mitään löydettävissä ja täällä asuinpaikka onkin varmasti tuhoutunut.

Tarkastus: 6.10.1994. Havainto-olot suhteellisen hyvät.



Kartta 29
 Kohteet 40 - 43: Juva, Pyheensilta & Kivikylän
 tienhaara & Vallainen, Jokiranta, Tuomala &
 Hiekkamonttu
 nk 1:10000
 Peruskartta 1044 06 (pain. 1984)

**41. JUVA, PYHEENSILTA, KIVIKYLÄN TIENHAARA (Laajoen
kaakkoispuoli)**

kivikautinen asuinpaikka?/löytöpaikka?

peruskartta 1044 06 Mynämäki (pain. 1984, päällepain. 1992)

x= 6736 30

y= 1551 28

z= n. 35 (N 60)

kunta: Mynämäki 503

kylä: Juva 413

tila: RN:o 7:25 Juvankulma

503-413-0007-0025-N

om. Mynämäen kunta

os. Virastotie 23100 Mynämäki

Aiemmat tiedot: ?

Aiemmat löydöt: ?

Ajoitus: kivikausi

Inventointilöydöt 1994: KM 28567 (kvartsi-iskos)

Valokuvat:

Kartat: 3b, 29

Paikka ja sijainti: Löytöpaikka on luode-kaakkosuuntaisen hiekkaharjun Laajoesta kaakkoon nousevalla rinteellä sijaitseva hiekkakuoppa. Valtatie 8 (Turku-Rauma-Pori-Vaasa) kulkee paikan vierestä, sen koillispuolella. Kivikylään menevä tie on puolestaan kuopasta kaakkoon.

Inventointi 1994: Hiekkakuopan reunassa, sen luoteislaidassa, oli havaittavissa ainakin yksi kvartsi-iskos. Kuopasta ei enää viime aikoina ole hiekkaa otettu. Sen sijaan kuoppaa on täytetty kaakkoisreunasta käsin, osittain suurilla lohkeilla.

Tarkastus: 6.10.1994. Havainto-olot hyvät.

VALLAINEN**42. VALLAINEN, PYHEENSILTA, JOKIRANTA**

kivikautinen asuinpaikka

peruskartta 1044 06 Mynämäki (pain. 1984, päällepain. 1992)

x= 6736 68

y= 1551 18

z= n. 32,5 (N 60)

kunta: Mynämäki 503

kylä: Vallainen 471

tila: RN:o 7:3 Jokiranta

503-471-0007-0003-5

om. Männistö, Satu Marjaana

os. Porintie 1067 23100 Mynämäki

RN:o 7:13 Vedenottamo

503-471-0007-0013-F

om. Mynämäen kunta

os. Virastotie 6 23100

Mynämäki

Aiemmat tiedot: kivikautinen asuinpaikka. Varsinais-Suomen seutukaava 1979: SU-650 (II luokka)

Aiemmat löydöt: TYA 61:1-7?

Ajoitus: kivikausi

Inventointilöydöt 1994: -

Valokuvat:

Kartat: 3b, 29

Paikka ja sijainti: Löytöpaikka on hiekkakuopan reunalla, Laajoen kaakkoispuolella, n. 100 m joesta, loivalla rinteellä. Hiekkakuopassa toimii kunnan vedenottamo. Valtatie 8 (Turku-Rauma-Pori-Vaasa) on löytöpaikasta n. 120 m lounaaseen. Hiekkakuopan reunalla, löytöalueen vieressä on Jokirannan asuintalo ja ulkorakennus.

Inventointi 1994: Ei uusia havaintoja. Kuopasta ei ole viime aikoina otettu hiekkaa.

Tarkastus: 6.10.1994. Havainto-olot hyvät.

43. VALLAINEN, PYHEENSILTA, TUOMALA JA HIEKKAMONTTU
kivikautinen asuinpaikka & vasarakirveskulttuurin hauta

peruskartta 1044 06 Mynämäki (pain. 1984, päällepain. 1992)
x= 6736 39-47
y= 1551 32-36
z= 35 (N 60)

kunta: Mynämäki 503

kylä: Vallainen 471

tila: RN:o 2:18 Hiekkamonttu
503-471-0002-0018-R
om. Majalainen, Hilikka Aleksandra
os. Mäenkylä 23100 Mynämäki
& Majalainen, Jukka Allan
os. Mäkitie 21 23100 Mynämäki
& Majalainen, Tarja Kaarina
os. As Oy Mäenkylä 14 23100 Mynämäki

Aiemmat tiedot: vasarakirveskulttuurin hauta. Kaiv. C.F.
Meinander 1938.

Aiemmat löydöt: KM 10861:1-2 (vasarakirves ja maanäyte)

Ajoitus: kivikausi (vasarakirveskulttuuri)

Inventointilöydöt 1994: KM 28572 (kvartsi- ja kivilaji-iskoksia,
keramiikkaa)

Valokuvat: KF 94 5836

Kartat: 3b, 29

Paikka ja sijainti: Löytöpaikka on hiekkakuoppa valtatie 8:n
koillispuolella, Luhdan tienhaarasta luoteeseen, luoteeseen
kohti Laajokea laskevalla rinteellä. Paikan etäisyys joesta on
n. 350-400 m. Meinanderin kaivama kohta lienee nykyisen valtatie
8:n alla.

Inventointi 1994: Hiekkakuopan koillisseinämässä ja myöskin
valtatie 8:n puoleisessa reunassa oli havaittavissa
keramiikanpaloja, kivilaji- ja kvartsi-iskoksia. Hiekkakuoppaa
ei viime aikoina ole käytetty hiekanottoon.

Tarkastus: 6.10.1994. Havainto-olot hyvät.

LEMMETTYLÄ**44. LEMMETTYLÄ, IHAMUOTILA**

kivikautinen asuinpaikka?/löytöpaikka?

peruskartta 1044 06 Mynämäki (pain. 1984, päällepain. 1992)

x= 6738 66

y= 1551 26

z= 30-32,5 (N 60)

kunta: Mynämäki 503

kylä: Lemmettylä 430

tila: RN:o 1:13 Ihamuotila

503-430-0001-0013-F

om. Mattila, Timo Kalevi

os. Kärpännokantie 66 23100 Mynämäki

Aiemmat tiedot: löytö pellosta Ihamuotilan tilalta

Aiemmat löydöt: KM 24280 (kirveen teelmä)

Ajoitus: kivikausi

Inventointilöydöt 1994: KM 28569:1-2 (oikokirves & poikkitaltta)

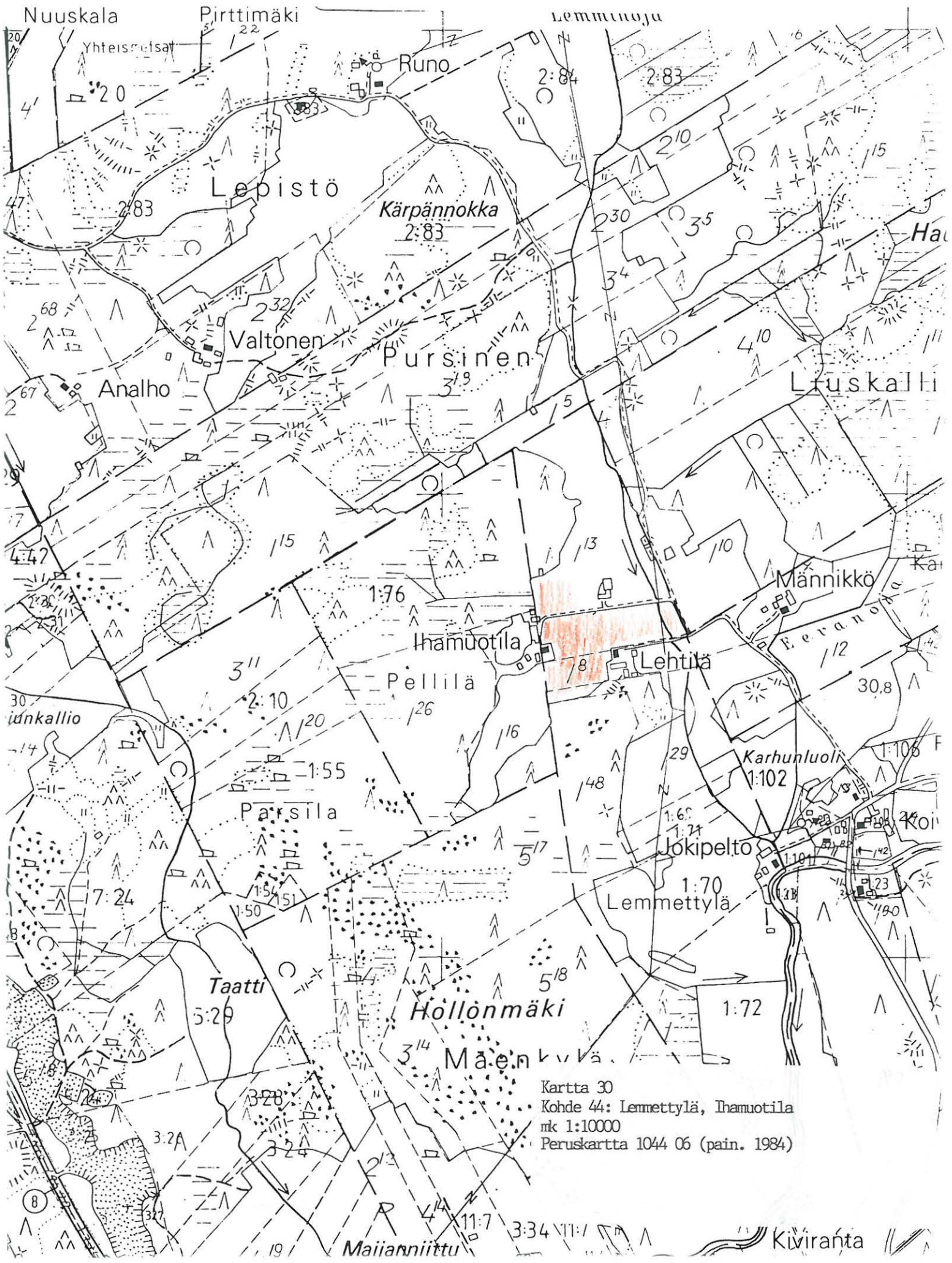
Valokuvat:

Kartat: 3b, 30

Paikka ja sijainti: Mv. Mattila on tehnyt löydöt alavalta pelloilta Ihamuotilan talon ja Lemminojan väliltä.

Inventointi 1994: Sain löydöt mv. Mattilalta, joka oli ne löytänyt pellostaan. Samasta pellosta on löytynyt myös liitupiipun palasia, varsinkin pellolla ennen olleen, puretun makasiin alta. En havainnut kynnöspellolla muita löytöjä, havainto-olosuhteet olivat kuitenkin pellon pinnan jäätyneen takia heikot.

Tarkastus: 4.11.1994. Havainto-olot heikot.



SAARINEN**45. SAARINEN, KUUSIVAARA**

kivikautinen asuinpaikka?/löytöpaikka?

peruskartta 1133 04 Karjalankylä (pain. 1984)

x= 6743 85

y= 1552 95

z= 35 (N 60)

kunta: Mynämäki 503 (ent. Karjala 222)

kylä: Saarinen 500

tila: RN:o 3:4 Kuusivaara

503-500-0003-0004-Y

om. Nummila, Markku Heikki Juhani &

Kirsti Esteri

os. Sannainen 23310 Taivassalo

Aiemmat tiedot: kivikautinen asuinpaikka. Varsinais-Suomen seutukaava 1979: SU 49-633 (I luokka)

Aiemmat löydöt: KM 16 883 (keramiikanpaloja)

Ajoitus: kivikausi

Inventointilöydöt 1994: -

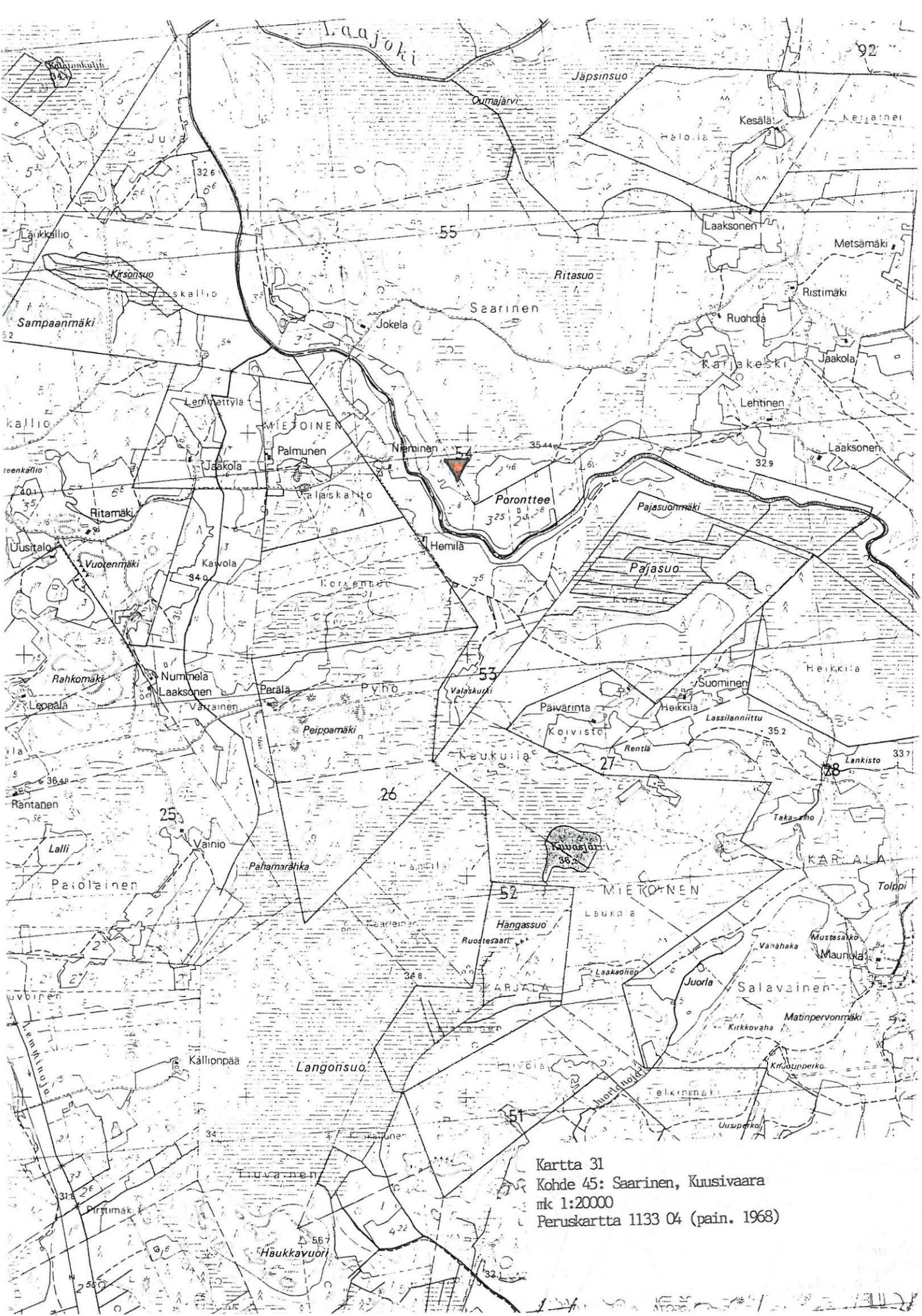
Valokuvat:

Kartat: 5a, 31

Paikka ja sijainti: Topografi Jaakko Lammela on ottanut löydöt talteen Laajoen koillispuolella sijaitsevasta metsiköstä v. 1965. Paikka on luode-kaakkosuuntaisen pienen mäenharjanteen koillisrinteellä. Mäen laella on avokallion paljastuma. Maaperä on hiekkamaata ja kasvillisuus n. 30 - 40 vuotta vanhaa mäntytaimikkoa. Laajoki on löytöpaikasta n. 150 m lounaaseen, mäen toisella puolella. Laajoen toiselta puolelta, Mietoisten kunnan enklaavista, Vuolan tilan metsälohkolta on 1940-luvulla? löydetty vasarakirves (HämM 1211:35) soranotossa (x= 6743 70, y= 1552 28, z= n. 39). Paikka on Saarisen Kuusivaaran löytöpaikasta n. 700 m länteen.

Inventointi 1994: Ei uusia havaintoja. Kaivoin koekuoppia pariin maatuneeseen metsälaiikutukseen sekä paikalta n. 50 m pohjoiseen olevaan pieneen soranottokuoppaan. Samoin tarkistin kaksi soranottopaikkaa ja ojaleikkauksen mäenharjanteen toisella puolella, pellon laidassa. Pellossa kasvoi vielä sokerijuurikasta, joten havaintojen teko pellolla oli vaikeaa. Löytöpaikan sijainnin ja luonteen selvittäminen vaatisi tarkemmat tutkimukset kuin mitä nyt oli mahdollista.

Tarkastus: 12.10.1994. Havainto-olot kohtalaiset.



Kartta 31
 Kohde 45: Saarinen, Kuusivaara
 mk 1:20000
 Peruskartta 1133 04 (pain. 1968)

KARJALA

46. KARJALA, KOLMIHAARA, RAUTAVUORI

5 rökkiötä

peruskartta 1133 04 Karjalankylä (pain. 1984)

rökkiö a	rökkiö b	rökkiö c
x= 6745 40	x= 6745 42	x= 6745 42
y= 1552 10	y= 1552 09	y= 1552 10
z= n.40 (N 60)	z= 40 (N 60)	z= 40 (N 60)

rökkiö d	rökkiö e
x= 6745 43	x= 6745 44
y= 1552 09	y= 1552 09
z= 40 (N 60)	z= 40 (N 60)

(rökkiöryhmän sijainti n. 50 m:n tarkkuudella)

kunta: Mynämäki 503 (ent. Karjala 222)

kylä: Karjala 485

tila: RN:o 5:15 Rautavuori
 503-485-0005-0015-P
 om. Eskola, Elmo Iisakki
 os. Varppentie 13 23800 Laitila

Aiemmat tiedot: Jyrki Salon (Lounais-Suomen metsälautakunta, Jokikuja 23100 Mynämäki, puh. 4307626) ilmoitus rökkiöistä Turun maakuntamuseolle syksyllä 1994.

Aiemmat löydöt: -

Ajoitus: ?

Inventointilöydöt 1994: -

Valokuvat: KF 94 5840 - 5845

Kartat: 5a & 5b, 32a

Paikka ja sijainti: Rökkiöt sijaitsevat Laajoen mutkassa olevan luode-kaakkosuuntaisen metsäisen mäen erittäin kivikkoisella, kaakkoon viettävällä rinteellä. Alue on kulotettu ja äestetty kesällä 1994. Rökkiöistä n. 20-30 m länteen kulkee metsäautotie.

Inventointi 1994: Kaikki rökkiöt sijaitsevat kulotusalueella moreenimaaperällä ja ne on kasattu pelkistä kivistä.

Rökkiö a on ryhmän eteläisin ja se sijaitsee alimpana rinteessä. Sen muoto on soikea ja leikkaus reunakehällinen. Raunio kivet ovat pään- ja nyrkinkokoisia, joukossa on ainakin yksi punainen hiekkakivilaaka. Rökkiön pituusakselin suunta on lounas-koillinen. Mitat: pituus 5,5 m, leveys 3,7 m ja korkeus 0,5 m. Valokuva KF 94 5840.

Rökkiö b sijaitsee rökkiöstä a 17 m luoteeseen. Se on kasattu kahden matalahkon mutta laakean kivipaaden (korkeus 0,5 ja 0,7 m) väliin ja osittain päälle. Raunio muoto ja leikkaus ovat epämääräiset. Rökkiön kivet ovat pään- ja nyrkinkokoisia,

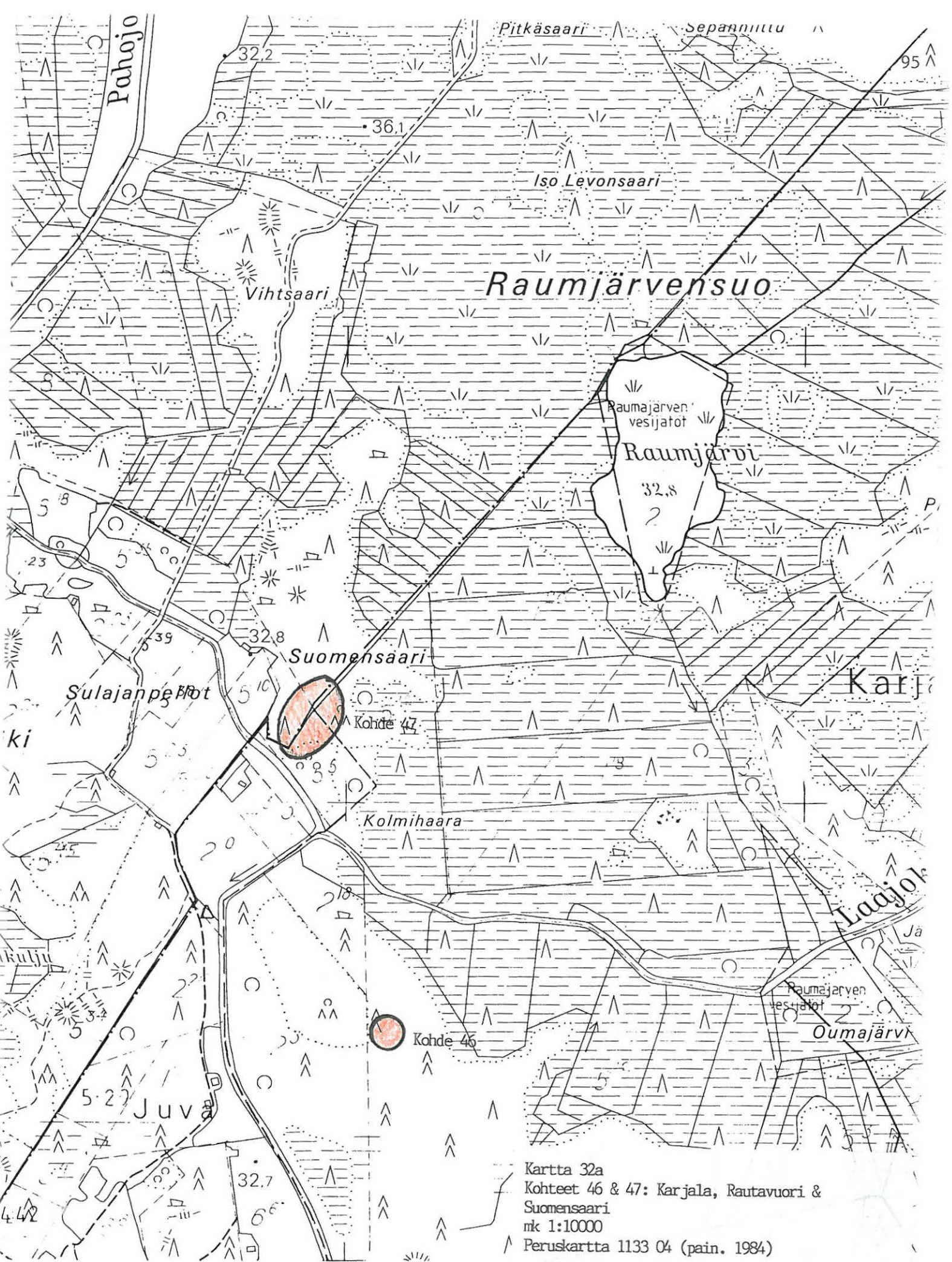
reunoilla on isompia kiviä. Rauniossa on joukko punaisten hiekkakivilaakojen palasia. Röykkiön pituusakselin suunta on lounas-koillinen. Mitat: pituus 4,7 m, leveys 3,0 m ja korkeus 0,5 m. Valokuva KF 94 5841.

Röykkiö c sijaitsee edellisestä röykkiö b:stä 6 m itään. Se on pieni röykkiö, jonka keskellä on n. 0,7 m korkea maakivi (ns. silmäkivi). Raunion muoto on pyöreähkö, sen laidoilla ovat kivet suurempia, keskellä kivet ovat nyrkin- ja päänkokoisia. Röykkiön pituusakselin suunta on pohjois-etelä. Mitat: pituus 3,6 m, leveys 2,5 m, korkeus 0,4 m. Valokuva KF 94 5842.

Röykkiö d sijaitsee 5 m koilliseen röykkiöstä b. Röykkiön länsilaidassa on n. 2,5 m korkea rapakivilohkare. Raunion muoto on pyöreähkö, leikkaus epämääräinen. Raunion kivet ovat nyrkin- ja päänkokoisia, reunoilla isompia. Kivet ovat enimmäkseen särmikkäitä. Röykkiön pituusakselin suunta on koillinen-lounas. Mitat: pituus 4,6 m, leveys 3,2 m, korkeus 0,5 m. Valokuva KF 94 5843.

Röykkiö e sijaitsee puolestaan n. 5 m pohjoiseen röykkiöstä d. Röykkiön luoteislaidassa on iso, n. 1,3 m korkea maakivi. Myös röykkiön itälaidassa on toinen, n. 0,5 m korkea maakivi. Röykkiössä on rapakiveä. Raunion reunoilla ovat kivet suurempia, keskellä kivet ovat nyrkin- ja päänkokoisia, kivet ovat enimmäkseen särmikkäitä. Raunion muoto ja leikkaus ovat epämääräisiä. Röykkiön pituusakselin suunta on itä-länsi. Mitat: pituus 3,6 m, leveys 2,1 m, korkeus 0,4 m. Valokuva KF 94 5844.

Tarkastus: 10.10.1994. Havainto-olot olivat kulotuksen takia erinomaiset.



Kartta 32a
 Kohteet 46 & 47: Karjala, Rautavuori & Suomensaari
 nk 1:10000
 Peruskartta 1133 04 (pain. 1984)

47. KARJALA/JUVA/KATINHÄNTÄ, SUOMENSAARI
58 röykkiötä (32 Mynämäen puolella)

peruskartta 1133 04 Karjalankylä (pain. 1984)
x= 6746 16-25
y= 1551 87-97
z= 35-37,5 (N 60)

kunta: Mynämäki 503 (ent. Karjala 222) ja Laitila 400

kylä: Karjala 485, Juva 413 & Laitila: Katinhätä

Karjala:
tila: RN:o 5:17 Junnila
503-485-0005-0017-S
om. Alimattila, Lauri Antero
os. Katinhännäntie 12
23100 Mynämäki

Juva:
tila: RN:o 5:5 Suomensaari I
503-413-0005-0005-V
om. Rekola, Pertti Veijo Ensio &
Helka Anneli
os. Lemmi 23100 Mynämäki

Laitila, Katinhätä RN:o 5:35 & RN:o 5:37

Aiemmat tiedot:

Aiemmat löydöt:

Ajoitus: ?

Inventointilöydöt 1994: -

Valokuvat: KF 94 5864 - 5881, KF 94 5897 - 5901

Kartat: 5b, 32a & 32b

Paikka ja sijainti: Röykkiöryhmä sijaitsee n. 90 m x 100 m kokoisella alueella Mynämäen ja Laitilan kunnan rajalla, Suomensaari-nimisellä, pohjois-eteläsuuntaisella n. 800 m pitkällä ja 200-300 m leveällä, soiden keskellä sijaitsevalla metsäsaarekkeella. Röykkiöt muodostavat tiiviin ryhmän metsäsaarekkeen lounaisreunassa olevan pienen mäennyppylän laelle ja etelään ja lounaaseen, Laajoen ja Pahojoen suuntaan viettävälle rinteelle. Röykkiöitä on myös mäen koillisrinteessä. Laajoen ja siihen luoteesta laskevan Pahojoen risteys on röykkiöryhmän keskellä olevasta Mynämäen ja Laitilan kunnan välisestä rajapyykistä (röykkiö 21) n. 250 m etelään. Mäennyppylä kasvaa havupuuvaltaista sekametsää. Tilan Karjala RN:o 5:17 alueella on metsä kaadettu ja siellä kasvaa tällä hetkellä pientä mäntytaimikkoa ja n. 1-2 m korkeaa koivua ja leppää ym. Alueella on myös katajia.

Inventointi 1994: Röykkiöryhmä kartoitettiin johdollani Arkeologian yhdistys Vare r.y:n inventointikurssilla 21.-22.10.1994. Röykkiöt on seuraavassa lueteltu pohjoisesta etelään kylittäin, ensin Mynämäen ja sitten Laitilan puolelta (ks.

kartta 32b). Röykkiöt 1-32 ovat Mynämäen puolella ja röykkiöt 33-58 Laitilassa. Kaikki röykkiöt ovat moreenimaaperällä ja ne on kasattu pelkistä kivistä. Ne ovat varsin pieniä, mutta enimmäkseen kuitenkin selvästi ihmisen kasaamia.

A. Mynämäki, Karjala, RN:o 5:17:

Röykkiö 1: x= 6746 25, y= 1551 96, z= 35. Röykkiö on ryhmän koillisin ja se sijaitsee mäen koillisrinteellä, n. 6 - 7 m kaakkoon Mynämäen ja Laitilan välisestä rajasta, kivikkoisessa maastossa kahden maakiven välissä. Röykkiön pohjoisreunassa maakivi on iso ja laakea, n. 2 m pitkä, n. 1,5 m leveä ja n. 0,5 m korkea. Röykkiö on kasattu osittain tämän päälle. Rauniossa on isoja kiviä (halk. 0,5 m) ja joitakin pienempiä. Röykkiötä on kaiveltu. Mitat: pituus (N-S) 4,0 m, leveys 3,0 m, korkeus 0,5 m.

Röykkiö 2: x= 6746 24, y= 1551 96, z= 35. Röykkiö sijaitsee n. 10 m etelään röykkiöstä 1. Raunio on edellisen kaltainen, pitkänomainen röykkiö. Sen pohjoispäässä on laakea, n. 2 m pitkä, 1 m leveä ja 0,5 m korkea maakivi. Röykkiön kivien halkaisija on 20 - 50 cm. Reunoilla on suhteellisesti isompia kiviä. Mitat: pituus (N-S) 5,9 m, leveys 3,3 m, korkeus 0,5 m.

Röykkiö 3: x= 6746 21, y= 1551 97, z= 35. Röykkiö sijaitsee n. 30 m eteläkaakkoon röykkiöstä 2, mäntytaimikkoa ja pieniä koivuja kasvavalla harjanteella. Rinne laskee paikalta itään kohti suota. Röykkiö on kasattu 4 - 5 isohkon maakiven väliin. Niistä suurin, n. 1 m korkea, on röykkiön keskellä. Raunio on muodoltaan ja leikkaukseltaan epämääräinen, mutta kuitenkin selvä ihmisen tekemä. Sen kivet ovat enimmäkseen särmikkäitä ja niiden halkaisija on 10 - 50 cm. Mitat: pituus (N-S) 6,5 m, leveys 4,8 m, korkeus 0,5 m.

Röykkiö 4: x= 6746 21, y= 1551 96, z= 35. Röykkiö sijaitsee n. 6 m länteen röykkiöstä 3. Se on epämääräinen kivikko kahden matalan maakiven välissä. Siinä on suhteellisen vähän (halk. 20 - 30 cm) kiviä, ja ne sijaitsevat harvassa. Mitat: pituus (W-E) 3,9 m, leveys 2,6 m, korkeus 0,3 m. Röykkiö on epävarma.

Röykkiö 5: x= 6746 24, y= 1551 95, z= 35. Röykkiö sijaitsee n. 13,5 m lounaaseen röykkiöstä 1, Mynämäen ja Laitilan välisen rajan tuntumassa, mäen koillisrinteen yläosassa. Se on selväpiirteinen, muodoltaan pyöreähkö ja leikkaukseltaan kupera. Sen kivet ovat enimmäkseen särmikkäitä ja niiden halkaisija on 20 - 50 cm. Suuremmat kivet ovat reunoilla. Röykkiötä on luultavasti kaiveltu. Mitat: pituus (N-S) 4,4 m, leveys 4,2 m, korkeus 0,6 m. Valokuva KF 94 5897.

Röykkiö 6: x= 6746 24, y= 1551 95, z= 35. Röykkiö sijaitsee n. 4 m etelälounaaseen röykkiöstä 5. Se on muodoltaan pyöreähkö, leikkaukseltaan epämääräinen, matala raunio. Sen itäreunassa on n. 0,7 m korkea maakivi. Röykkiön kivet sijaitsevat harvassa ja niiden halkaisijat ovat 20 - 30 cm. Mitat: pituus 3,5 m, leveys 3,5 m, korkeus 0,3 m.

Röykkiö 7: x= 6746 22, y= 1551 95, z= 35. Röykkiö sijaitsee n. 18 m etelään röykkiöstä 5, mäen koillisrinteellä. Röykkiö on kahden raunion itälaidassa olevan maakiven varassa oleva epämääräinen kiveys. Sen kivien halkaisija on 20 - 50 cm ja suuremmat ovat röykkiön laidalla. Mitat: pituus (W-E) 2,6 m,

leveys 2,1 m, korkeus 0,4 m. Epävarma röykkiö.

Röykkiö 8: $x= 6746 22$, $y= 1551 95$, $z= 35$. Röykkiö sijaitsee n. 5 m länteen röykkiöstä 7. Röykkiö on epämääräinen kiveys 4 - 5 maakiven keskellä. Siinä on vähän kiviä, joiden halkaisija on 20 - 30 cm. Röykkiötä on ehkä kaiveltu? Mitat: pituus (N-S) 2,9 m, leveys 2,6 m, korkeus 0,3 m. Epävarma röykkiö.

Röykkiö 9: $x= 6746 21$, $y= 1551 95$, $z= 35$. Röykkiö sijaitsee mäen itärinteen harjanteella. Röykkiö on muodoltaan pyöreähkö, leikkaukseltaan kupera ja sen eteläreunassa on n. 0,6 m korkea pyöreä maakivi. Röykkiön kivet ovat särmikkäitä ja niiden halkaisija on 10 - 30 cm. Röykkiön reunoilla ovat kivet isompia. Mitat: pituus (W-E) 4,5 m, leveys 4,3 m, korkeus 0,5 m.

Röykkiö 10: $x= 6746 20$, $y= 1551 95$, $z= 35$. Röykkiö sijaitsee 10 m kaakkoon röykkiöstä 9, samalla harjanteella. Röykkiö on matala kivikko kahden laakean maakiven välissä. Se on muodoltaan ja leikkaukseltaan epämääräinen. Raunio kivet ovat halkaisijaltaan n. 20 - 30 cm. Röykkiön mitat: pituus 2,6 m, leveys 2,6 m, korkeus 0,3 m. Epävarma röykkiö. Valokuva KF 94 5901.

Röykkiö 11: $x= 6746 18$, $y= 1551 96$, $z= 35$. Röykkiö sijaitsee kohti itää työntyvän harjanteen reunassa, kohdassa, jossa harjanne alkaa laskea suolle. Röykkiö on n. 20 m etelään röykkiöstä 10. Röykkiön etelälaidassa on kaksi isoa maakiveä, joista kaakkoinen on n. 1,5 m korkea ja lounainen n. 1 m korkea. Röykkiön kivet ovat isohkoja, niiden halkaisija on 20 - 50 cm ja ne ovat enimmäkseen särmikkäitä. Röykkiö on muodoltaan ja leikkaukseltaan epämääräinen. Mitat: pituus (W-E) 6,2 m, leveys 2,7 m ja korkeus 0,5 m.

Röykkiö 12: $x= 6746 19$, $y= 1551 95$, $z= 35$. Röykkiö sijaitsee n. 8 m lounaaseen röykkiöstä 10, mäen itärinteen harjanteella. Röykkiö on epämääräinen kivikko laakean maakiven koillispuolella. Röykkiön kivet sijaitsevat harvassa ja niiden halkaisija on 20 - 30 cm. Röykkiön mitat: pituus (NE-SW) 3,7 m, leveys 2,7 m, korkeus 0,4 m. Röykkiö on epävarma.

Röykkiö 13: $x= 6746 22$, $y= 1551 93$, $z= 37,5$. Röykkiö sijaitsee Mynämäen ja Laitilan rajalla, kuntien välisestä rajapyykistä (röykkiö 21) n. 17 m rajaa pitkin koilliseen, mäen lakiosassa, kivikkoisella koillisrinteellä. Röykkiön muoto on pääosin pyöreähkö, mutta kaakkoisreunassa kiveys jatkuu mahdollisesti vieressä olevaan röykkiöön 14 asti. Leikkaukseltaan raunio on kupera. Raunio on suurikokoinen, laakea ja suhteellisen matala. Se voi olla myös muodostunut useammasta rauniosta. Röykkiössä on muutamia maakiviä, joiden halkaisija on 1,1 - 1,7 m. Röykkiön muiden kivien halkaisija on 20 - 40 cm. Rakente on vaikeasti hahmoteltavissa: röykkiö on kuusien ja sammaleiden peitossa. Mitat: pituus (N-S) 10,4, leveys 8,5, korkeus 0,5 m. Valokuva KF 94 5899.

Röykkiö 14: $x= 6746 22$, $y= 1551 93$, $z= 37,5$. Röykkiö sijaitsee n. 7 m kaakkoon röykkiöstä 13, mäen lakialueella, metsäaukion reunassa. Röykkiön muoto on epämääräinen ja leikkaus tasainen. Siinä on isoja kiviä reunoilla ja lounaiskulmassa iso kuusi. Mitat: pituus (W-E) 9,3, leveys 3,9 ja korkeus 0,7 m. Valokuva KF 94 5865 & 5900.

Röykkiö 15: $x= 6746$ 21, $y= 1551$ 93, $z= 37,5$. Röykkiö sijaitsee aivan röykkiö 14:n vieressä, sen eteläpuolella. Kyseessä saattaa olla myös yksi ja sama röykkiö. Raunio on muodoltaan pitkänomainen ja matala. Sen itälaidassa on matala (0,5 m korkea) maakivi. Röykkiön kivien halkaisija on 20 - 50 cm. Mitat: pituus (W-E) 4,3 m, leveys 3,6 m, korkeus 0,5 m.

Röykkiö 16: $x= 6746$ 21, $y= 1551$ 94, $z= 37,5$. Röykkiö sijaitsee 5 m etelään röykkiöstä 15. Röykkiö on epämääräisen muotoinen, leikkaukseltaan kupera ja sen päällä on puukasa. Sen koillisreunassa on n. 0,5 m korkea maakivi. Röykkiön kivien halkaisija on 20 - 30 cm. Mitat: pituus 2,7 m, leveys 2,7 m, korkeus 0,5 m. Epävarma röykkiö.

Röykkiö 17: $x= 6746$ 20, $y= 1551$ 94, $z= 37,5$. Röykkiö sijaitsee n. 7,5 m eteläkaakkoon röykkiöstä 16. Röykkiö on muodoltaan pyöreähkö, leikkaukseltaan kupera ja sen pohjoisreunassa on n. 0,6 m korkea maakivi. Röykkiön kivien halkaisija on 20 - 50 cm, pienemmät kivet ovat raunion keskellä. Mitat: pituus (N-S) 3,9 m, leveys 3,6 m, korkeus 0,5 m.

Röykkiö 18: $x= 6746$ 19, $y= 1551$ 94, $z= 37,5$. Röykkiö sijaitsee n. 8 m etelään röykkiöstä 17, mäenharjanteen reunalla. Röykkiön muoto on pyöreähkö ja leikkaus matalan kupera. Sen kivet ovat halkaisijaltaan 20 - 50 cm ja ne ovat enimmäkseen särmikkäitä. Mitat: pituus (N-S) 4,5 m, leveys 4,3 m, korkeus 0,5 m.

Röykkiö 19: $x= 6746$ 20, $y= 1551$ 93, $z= 37,5$. Röykkiö sijaitsee n. 4,5 m länteen röykkiöstä 17. Röykkiö on epämääräisen muotoinen ja matala. Sen pohjoisreunassa on todennäköisesti kaivettu kuoppa. Röykkiön kivet ovat halkaisijaltaan 20 - 30 cm. Mitat: pituus (NE-SW) 4,8 m, leveys 3,0 m, korkeus 0,4 m.

Röykkiö 20: $x= 6746$ 20, $y= 1551$ 93, $z= 37,5$. Röykkiö sijaitsee n. 9 m kaakkoon Mynämäen ja Laitilan rajapyykistä (röykkiö 21), mäen lakialueella. Röykkiö on selvä raunio, vaikka se onkin muodoltaan ja leikkaukseltaan epämääräinen. Röykkiössä on kiviä harvassa ja ne ovat halkaisijaltaan 20 - 40 cm, lisäksi joukossa on myös nyrkinkokoisia. Mitat: pituus (NW-SE) 2,5 m, leveys 2,2 m, korkeus 0,5 m.

Röykkiö 21: $x= 6746$ 21, $y= 1551$ 92, $z= 37,5$. Röykkiö on pohjois-eteläsuuntaisen mäen laella, Mynämäen ja Laitilan kunnan rajalla oleva rajapyykki. Paikassa raja tekee loivan "taitteen". Pyykkiin tulee myös Mynämäen puolella Karjalan ja Juvan kylien välinen raja. Rajamerkki on todennäköisesti tehty paikalla olleesta röykkiöstä. Sen muoto on suorakulmainen ja sen keskellä on pystykivi rajamerkinä. Alin kivikerros maanpinnassa on kuitenkin lähinnä pyöreä. Leikkaukseltaan röykkiö on nykymuodossaan tasalakinen. Röykkiön kivet ovat lähinnä hevosenpään kokoisia. Mitat: pituus 3,2 m, leveys 3,0 m, korkeus (ilman pystykiveä) 0,8 m. Rakennetussa muodossaan röykkiö on hautaraunioksi epävarma. Valokuva KF 94 5864.

B. Mynämäki, Juva, RN:o 5:5:

Röykkiö 22: $x= 6746$ 20, $y= 1551$ 92, $z= 37,5$. Röykkiö sijaitsee Mynämäen ja Laitilan rajapyykistä (röykkiö 21) 7 m lounaaseen, aivan kuntien välisen rajan vieressä. Röykkiö on epämääräisen

muotoinen, leikkaukseltaan lähinnä kupera. Röykkiö on pahasti hajallaan. Mitat: pituus (NE-SW) 3,8 m, leveys 3,3 m, korkeus 0,6 m. Valokuva KF 94 5874.

Röykkiö 23: $x= 6746\ 20$, $y= 1551\ 92$, $z= 37,5$. Röykkiö sijaitsee Mynämäen ja Laitilan rajapyykistä 12 m etelään, mäen lakialueella. Röykkiö on muodoltaan pitkänomainen, leikkaus on epämääräinen. Siinä on suhteellisen harvoja, suurehkoja kiviä. Mitat: pituus (N-S) 3,2 m, leveys 2,0 m, korkeus 0,5 m.

Röykkiö 24: $x= 6746\ 19$, $y= 1551\ 93$, $z= 37,5$. Röykkiö sijaitsee 19 m eteläkaakkoon Mynämäen ja Laitilan rajapyykistä (röykkiö 21), mäen lakialueella, etelään viettävän rinteen reunalla. Röykkiö on muodoltaan ja leikkaukseltaan epämääräinen. Sen kaakkoislaidassa, alarinteen puolella, on iso maakivi (kallio?) ja sen vieressä toinen. Röykkiön kiviä on valunut rinnettä alas, ne ovat särmikkäitä ja niiden halkaisija on 10 - 30 cm. Mitat: pituus (N-S) 2,4 m, leveys 1,9 m, korkeus 0,4 m.

Röykkiö 25: $x= 6746\ 18$, $y= 1551\ 94$, $z= 35$. Röykkiö sijaitsee rauniosta 24 n. 16 m kaakkoon, 13 m etelään röykkiöstä 18, itä-länsisuuntaisen mäenharjanteen etelärinteellä. Röykkiön muoto on pyöreähkö, leikkaus epämääräinen. Raunion kivien halkaisija on 20 - 50 cm. Röykkiön kaakkoisreunassa on maakiviä. Mitat: pituus (NE-SW) 4,3 m, leveys 3,3 m, korkeus 0,5 m.

Röykkiö 26: $x= 6746\ 16$, $y= 1551\ 94$, $z= 35$. Röykkiö on ryhmän kaakkoisin, se sijaitsee mäen etelään viettävässä alarinteessä, n. 18 m eteläkaakkoon röykkiöstä 25. Röykkiön päällä kasvaa kuusi. Röykkiön muoto on soikea ja leikkaus matalan kupera. Röykkiössä on 2 tai 3 pienehköä maakiveä reunoilla, muuten kivien halkaisija on 20 - 30 cm ja ne ovat enimmäkseen särmikkäitä. Mitat: pituus (NE-SW) 3,9 m, leveys 2,8 m, korkeus 0,3 m.

Röykkiö 27: $x= 6746\ 18$, $y= 1551\ 92$, $z= 35$. Röykkiö sijaitsee 16 m länteen röykkiöstä 25, mäen etelärinteessä, männyn ja kuusen alla. Röykkiön muoto on pitkänomainen ja leikkaus matalan kupera. Röykkiön kivet ovat särmikkäitä, niiden halkaisija on 20 - 30 cm, joukossa pienempiäkin. Mitat: pituus (NE-SW) 4,3 m, leveys 3,1 m, korkeus 0,3 m.

Röykkiö 28: $x= 6746\ 19$, $y= 1551\ 92$, $z= 35$. Röykkiö sijaitsee 7,5 m etelään röykkiöstä 23, mäen etelärinteellä, kuusen alla. Röykkiön muoto ja leikkaus ovat epämääräiset. Sen kivet ovat särmikkäitä, halkaisijaltaan n. 20 - 30 cm. Mitat: pituus (N-S) 3,0 m, leveys 2,4 m, korkeus 0,4 m.

Röykkiö 29: $x= 6746\ 20$, $y= 1551\ 91$, $z= 35$. Röykkiö sijaitsee mäen etelärinteellä, n. 12 m Mynämäen ja Laitilan rajapyykistä (röykkiö 21) rajaa pitkin etelälounaaseen, rajalinjan vieressä. Röykkiön muoto ja leikkaus ovat epämääräiset, sen kiviä on valunut alas rinteeseen. Mitat: pituus (NE-SW) 6,0 m, leveys 3,5 m, korkeus 0,7 m. Valokuva KF 94 5877.

Röykkiö 30: $x= 6746\ 19$, $y= 1551\ 91$, $z= 35$. Röykkiö sijaitsee n. 7 m etelään röykkiöstä 29, mäen etelärinteessä. Röykkiön muoto ja leikkaus on epämääräiset. Röykkiössä on suhteellisen vähän kiviä ja sen rajat ovat epämääräiset. Röykkiön pohjoispäässä on pienehkö maakivi, muuten raunion kivien halkaisija on 20 - 30

cm. Mitat: pituus (N-S) 3,1 m, leveys 2,8 m, korkeus 0,4 m.

Röykkiö 31: $x= 6746\ 18$, $y= 1551\ 91$, $z= 35$. Röykkiö sijaitsee 8,5 m lounaaseen röykkiöstä 30, mäen etelärinteellä kuusen alla. Röykkiö on muodoltaan ja leikkaukseltaan epämääräinen. Siinä on suhteellisen vähän kiviä, joiden halkaisija on 20 - 50 cm. Röykkiön luoteisreunassa on matala, laakea maakivi. Mitat: pituus (W-E) 3,0 m, leveys 2,8 m, korkeus 0,4 m.

Röykkiö 32: $x= 6746\ 17$, $y= 1551\ 91$, $z= 35$. Röykkiö sijaitsee 11 m lounaaseen röykkiöstä 31, mäen etelärinteessä, matalan harjanteen eteläpäässä, töyrään päällä. Röykkiön muoto on soikea, leikkaus kupera. Röykkiön kivien halkaisija on 20 - 30 cm ja raunion koillispuolella on pienehkö maakivi. Mitat: pituus (NE-SW) 3,7 m, leveys 2,8 m, korkeus 0,5 m.

C. Laitila, Katinhätä, RN:o 5:37:

Röykkiö 33: $x= 6746\ 25$, $y= 1551\ 94$, $z= 35$. Röykkiö sijaitsee n. 13,5 m luoteeseen röykkiöstä 5, Laitilan puolella, mäenharjanteen koillisrinteellä. Röykkiön muoto ja leikkaus ovat epämääräiset. Raunion kivet ovat suurehkoja. Mitat: pituus (W-E) 4,9 m, leveys 2,4 m, korkeus 0,1-0,5 m.

Röykkiö 34: $x= 6746\ 24$, $y= 1551\ 94$, $z= 35$. Röykkiö sijaitsee n. 5 m etelään röykkiöstä 33, samalla rinteellä. Röykkiön muoto on epämääräinen, leikkaus kupera. Mitat: pituus (N-S) 3,7 m, leveys 2,3 m, korkeus 0,5 m.

Röykkiö 35: $x= 6746\ 24$, $y= 1551\ 94$, $z= 35$. Röykkiö sijaitsee 5 m lounaaseen röykkiöstä 34, kiveys turpeen alla niiden välillä kuitenkin tuntuu varsin yhtenäiseltä, joten kyseessä saattaa olla myös yksi ainoa röykkiö. Röykkiön muoto ja leikkaus ovat epämääräiset. Röykkiön länsipuolella on maakivi. Mitat: pituus (W-E) 4,5 m, leveys 3,6 m, korkeus 0,4 m.

Röykkiö 36: $x= 6746\ 25$, $y= 1551\ 93$, $z= 35$. Röykkiö sijaitsee 8 m länsilounaaseen röykkiöstä 33. Sen muoto ja leikkaus ovat epämääräiset ja se on koottu isohkoista kivistä. Mitat: pituus (W-E) 3,4 m, leveys 2,4 m, korkeus 0,5 m.

Röykkiö 37: $x= 6746\ 25$, $y= 1551\ 93$, $z= 35$. Röykkiö sijaitsee n. 4,5 m länteen röykkiöstä 36. Sen muoto on soikea ja leikkaus kupera. Mitat: pituus (W-E) 5,0 m, leveys 4,0 m, korkeus 0,6 m. Valokuva KF 94 5898.

Röykkiö 38: $x= 6746\ 23$, $y= 1551\ 93$, $z= 35$. Röykkiö sijaitsee Mynämäen ja Laitilan rajapyykistä (röykkiö 21) 25 m koilliseen, n. 8,5 m lounaaseen röykkiöstä 35. Röykkiön muoto on kulmikas, lähes kolmiomainen. Sen leikkaus on kupera. Mitat: pituus (W-E) 5,0 m, leveys 4,5 m, korkeus 0,7 m.

Röykkiö 39: $x= 6746\ 24$, $y= 1551\ 92$, $z= 35$. Röykkiö sijaitsee n. 9 m luoteeseen röykkiöstä 38, metsäisen mäen koillisrinteessä, mistä kivikkoinen rinne laskee loivasti koilliseen ja itään. Muodoltaan röykkiö on epämääräisen pitkä ja kapea, sen leikkaus on kupera. Röykkiössä on isoja maakiviä, joiden välit on täytetty pienemmillä. Röykkiön lounaispuolella on suurempi maakivi (silmäkivi?), jonka korkeus on 1,2 m. Röykkiön kivien halkaisija on 25 - 50 cm. Röykkiön päällä kasvaa pieniä kuusia ja katajia.

Mitat: pituus (NE-SW) 8,3 m, leveys 4,9 m, korkeus 1,1 m.

Röykkiö 40: $x= 6746\ 23$, $y= 1551\ 92$, $z= 37,5$. Röykkiö sijaitsee n. 18 m pohjoiseen Mynämäen ja Laitilan rajapyykistä (röykkiö 21), metsäisen, kivikkoisen mäen laella. Mäen rinteet laskevat loivasti röykkiön länsi- ja itäpuolella. Röykkiön muoto on soikea, leikkaus lähinnä tasalakinen. Röykkiö on koottu melko suurista kivistä. Röykkiön kaakkoisreunassa on silmäkivi?, jonka koko on 1,3 m x 1,1 m. Raunion reunoilla kivet ovat suurempia (halk. n. 60 cm), keskellä kivien halkaisija on n. 30 cm. Röykkiön eteläpuolella, n. 1 m raunion reunasta, on suuri luonnonkivi. Röykkiö on paksun sammaleen ja jäkälän peitossa. Mitat: pituus (NW-SE) 5,6 m, leveys 3,8 m, korkeus 0,7 m.

Röykkiö 41: $x= 6746\ 23$, $y= 1551\ 91$, $z= 37,5$. Röykkiö sijaitsee Mynämäen ja Laitilan rajapyykistä (röykkiö 21) n. 17 m luoteeseen, n. 9 m länsilounaaseen röykkiöstä 40, mäen lakialueella. Röykkiön muoto on soikea ja leikkaus epämääräinen. Röykkiön keskellä on 2 silmäkiveä. Raunion pohjoislaidasta puuttuu kiviä kaivelun? tuloksena. Mitat: pituus (NE-SW) 7,5 m, leveys 6,0 m, korkeus 0,9 m. Valokuva KF 94 5869.

Röykkiö 42: $x= 6746\ 21$, $y= 1551\ 92$, $z= 37,5$. Röykkiö sijaitsee n. 5 m Mynämäen ja Laitilan rajapyykistä (röykkiö 21) pohjoisluoteeseen, pohjoiseteläsuuntaisen mäenharjanteen lakialueella. Röykkiön muoto on pyöreä ja sen leikkaus matalan tasainen. Röykkiön eteläreunassa on yksi isompi, kooltaan 1,0 m x 0,7 m suuruinen kivi. Röykkiön reunoilla ovat kivet suurempia (halk. 25-30 cm) ja ne ovat sekalaista graniittista kiveä, kulmistaan hioituneiden rantakivien oloisia. Mitat: pituus 4,1 m, leveys 4,1 m, korkeus 0,4 m. Valokuva KF 94 5880.

D. Laitila, Katinhätä, RN:o 5:35:

Röykkiö 43: $x= 6746\ 21$, $y= 1551\ 91$, $z= 37,5$. Röykkiö sijaitsee n. 5,5 m länteen röykkiöstä 42, mäen kivikkoisella lakialueella, mistä loiva rinne laskee länteen. Röykkiön muoto on soikea ja leikkaus matalan kupera, lähes tasainen. Röykkiön keskellä kivien halkaisija on n. 15 cm, reunoilla kivet ovat suurempia (halk. n. 45 cm). Röykkiö on paksun sammaleen ja heinäkasvien peitossa. Mitat: pituus (NW-SE) 4,0 m, leveys 3,1 m, korkeus 0,3 m. Valokuva KF 94 5867.

Röykkiö 44: $x= 6746\ 22$, $y= 1551\ 91$, $z= 35?$. Röykkiö sijaitsee n. 6,5 m luoteeseen röykkiöstä 43, länteen viettävän rinteiden yläosassa. Röykkiön muoto on epämääräisen suunnikasmainen ja leikkaus epämääräinen. Röykkiössä on erikokoisia kiviä, vauvan pään kokoisista keskikokoisiin maakiviin. Röykkiön itä- ja eteläreunalla on maakiviä, pohjoisreunassa on pienikokoisemmista kivistä koottu "kiveys". Maakivien välit ovat kuopalla, mikä saattaa johtua siitä, että röykkiötä on kaiveltu. Mitat: pituus (NE-SW) 6,1 m, leveys 5,8 m, korkeus 0,7 m. Valokuva KF 94 5868.

Röykkiö 45: $x= 6746\ 22$, $y= 1551\ 90$, $z= 35$. Röykkiö sijaitsee n. 22 m Mynämäen ja Laitilan rajapyykistä (röykkiö 21) länsiluoteeseen, pohjois-eteläsuuntaisen mäenharjanteen länteen viettävässä rinteessä, rinteiden yläosassa. Röykkiö on 7,5 m länteen röykkiöstä 44. Röykkiön muoto on pyöreähkö ja sen leikkaus kraaterimainen. Röykkiön pohjoisreunassa on suuri, n. 70 cm korkea maakivi. Kraaterin koko on 1,7 m x 1,3 m ja sen

syvyys on 65 cm. Mitat: pituus (W-E) 5,5 m, leveys 4,5 m, korkeus 0,7 m. Valokuva KF 94 5866.

Röykkiö 46: $x= 6746\ 21$, $y= 1551\ 91$, $z= 37,5$. Röykkiö sijaitsee n. 13 m länteen Mynämäen ja Laitilan rajapyykistä (röykkiö 21), 10 m etelään röykkiöstä 44, länteen viettävän rinteen loivalla ylärinteellä. Röykkiön muoto on pyöreähkö ja leikkaus tasainen. Röykkiö on koottu tasakokoisista, pyöristyneistä, graniittisista, pienen kurpitsan kokoisista kivistä, tasaisena latomuksena. Mitat: pituus (N-S) 2,1 m, leveys 1,7 m, korkeus 0,2 m. Valokuva KF 94 5872.

Röykkiö 47: $x= 6746\ 20$, $y= 1551\ 91$, $z= 37,5$. Röykkiö sijaitsee 11 m lounaaseen Mynämäen ja Laitilan rajapyykistä (röykkiö 21). Röykkiön muoto on lähinnä epäsymmetrinen monikulmio ja sen leikkaus kupera. Mitat: pituus (NW-SE) 3,2 m, leveys 2,7 m, korkeus 0,5 m. Valokuva KF 94 5873.

Röykkiö 48: $x= 6746\ 20$, $y= 1551\ 91$, $z= 37,5$. Röykkiö sijaitsee n. 6,5 m lounaaseen röykkiöstä 47, länteen laskevan rinteen ylärinteessä, lakialueen eteläreunalla, kuusikossa. Röykkiön muoto on soikea ja leikkaus tasainen. Röykkiön länsipäässä on suuri, 0,6 m korkea maakivi. Röykkiön kivet ovat tasakokoisia, lähinnä kurpitsan kokoisia. Röykkiö on sammaleen peitossa. Mitat: pituus (W-E) 2,8 m, leveys 1,6 m, korkeus 0,2 m. Valokuva KF 94 5878.

Röykkiö 49: $x= 6746\ 20$, $y= 1551\ 90$, $z= 35$. Röykkiö sijaitsee 6,5 m länteen röykkiöstä 48, lounaaseen laskevalla rinteellä havumetsässä. Röykkiön muoto on pyöreähkö ja sen leikkaus kraaterimainen. Röykkiö on täysin sammaleen peitossa, eikä kraateri näytä ainakaan äskettäin kaivetulta. Röykkiön länsireunalla on isompi maakivi. Röykkiön kivistä suurimmat ovat raunion reunoilla. Suurimmat kivet ovat miehennostannaisia. Röykkiön kiviä on hieman valunut alarinteeseen lounaisreunasta. Mitat: pituus (NW-SE) 5,4 m, leveys 4,5 m, korkeus 0,7 m. Valokuva KF 94 5879.

Röykkiö 50: $x= 6746\ 20$, $y= 1551\ 90$, $z= 35$. Röykkiö sijaitsee 7 m pohjoisluoteeseen röykkiöstä 49, länteen viettävällä rinteellä. Röykkiön muoto on pyöreähkö ja leikkaus kupera. Röykkiö on vahvasti sammaleen peitossa, mikä esti tarkemman havainnoinnin. Röykkiön reunoilla, erityisesti länsireunassa, kivet ovat isompia kuin keskenmällä. Mitat: pituus (W-E) 3,3 m, leveys 2,9 m, korkeus 0,3 m. Valokuva KF 94 5871.

Röykkiö 51: $x= 6746\ 21$, $y= 1551\ 90$, $z= 35$. Röykkiö sijaitsee röykkiön 50 vieressä, sen luoteispuolella, mäen etelärinteessä. Röykkiön länsipuolella rinne jyrkkenee. Röykkiön muoto on lähinnä kulmistaan hieman pyöristynyt epäsymmetrinen monikulmio ja sen leikkaus on kupera. Röykkiön kivien koko ulottuu mukulakivistä miehennostannaisiin, isommat kivet ovat raunion reunoilla ja pienemmät keskenmällä täytteenä. Lounaisreunalla on huomattavasti matalampi röykkiön reunaosa. Alarinteen puoleinen reuna on epämääräinen. Röykkiön pohjoisluoteisessa kulmassa on n. 80 cm x 60 cm kokoisella alalla pienehköistä kivistä ladottua pintaa. Mitat: pituus (NW-SE) 4,8 m, leveys 4,3 m, korkeus 0,8 m. Valokuva KF 94 5871.

Röykkiö 52: $x= 6746\ 19$, $y= 1551\ 90$, $z= 35$. Röykkiö sijaitsee 7,5 m etelään röykkiöstä 49, mäen lounaisrinteessä. Se on pitkänomainen ja sen leikkaus on kupera. Röykkiö on koottu isohkoista kivistä. Mitat: pituus (N-S) 6,4 m, leveys 4,7 m, korkeus 0,6 m.

Röykkiö 53: $x= 6746\ 19$, $y= 1551\ 90$, $z= 35$. Röykkiö sijaitsee 8 m länsiluoteeseen röykkiöstä 52, mäen lounaisrinteessä. Röykkiön muoto on pitkänomainen, leikkaus kuperahko. Mitat: pituus (W-E) 4,8 m, leveys 3,0 m, korkeus 0,4 m.

Röykkiö 54: $x= 6746\ 19$, $y= 1551\ 89$, $z= 35$. Röykkiö sijaitsee 5 m länteen röykkiöstä 53, mäen lounaisrinteessä, metsätiellä. Röykkiön muoto on pitkähkö ja se on matala. Mitat: pituus (N-S) 3,8 m, leveys 2,2 m, korkeus 0,2 m. Epävarma röykkiö.

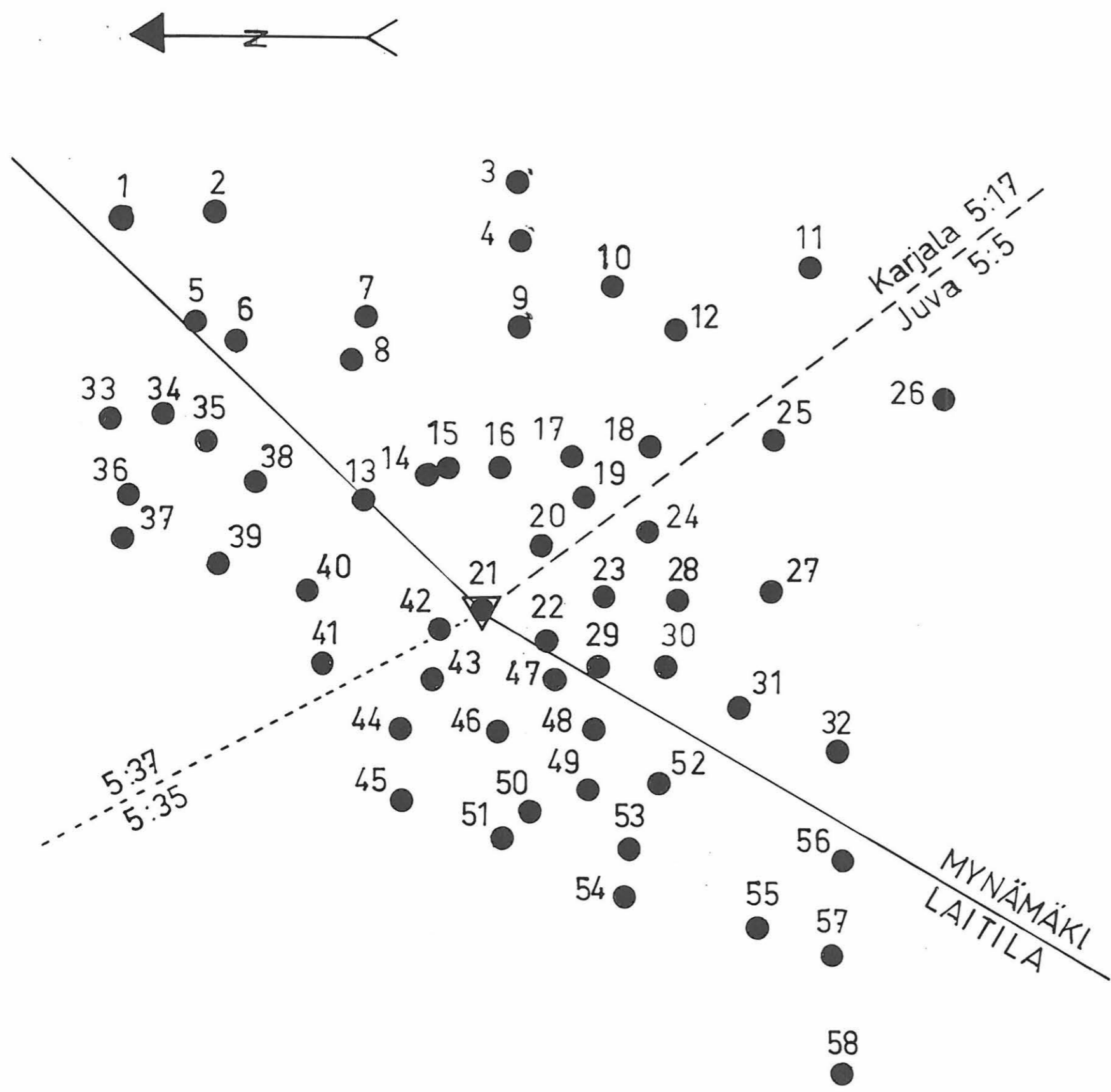
Röykkiö 55: $x= 6746\ 18$, $y= 1551\ 89$, $z= 35$. Röykkiö sijaitsee n. 13 m etelälounaaseen röykkiöstä 54. Sen länsireunassa on iso maakivi, jonka viereen raunio on kasattu. Maakiven koko on 5 m x 2 m ja sen korkeus on 1,5 m. Röykkiön muoto ja leikkaus ovat epämääräiset. Mitat: pituus (N-S) 5,1 m, leveys 2,4 m, korkeus 0,4 m.

Röykkiö 56: $x= 6746\ 17$, $y= 1551\ 89$, $z= 35$. Röykkiö sijaitsee n. 45 m lounaaseen Mynämäen ja Laitilan rajapyykistä (röykkiö 21), n. 10 m kaakkoon röykkiöstä 55, mäen lounaisrinteessä. Röykkiön muoto on pyöreähkö ja leikkaus kupera. Mitat: pituus (N-S) 4,3 m, leveys 3,1 m, korkeus 0,4 m.

Röykkiö 57: $x= 6746\ 17$, $y= 1551\ 88$, $z= 35$. Röykkiö sijaitsee 10 m länteen röykkiöstä 56, mäen lounaisrinteessä. Se on matala röykkiö, jonka muoto ja leikkaus ovat epämääräiset. Mitat: pituus (W-E) 3,2 m, leveys 3,2 m, korkeus 0,3 m.

Röykkiö 58: $x= 6746\ 17$, $y= 1551\ 87$, $z= 35$. Röykkiö on ryhmän lounaisin, se sijaitsee 12 m länteen röykkiöstä 57. Röykkiön muoto on epämääräinen, leikkaus kuperahko. Mitat: pituus (NW-SE) 4,0 m, leveys 3,6 m, korkeus 0,5 m.

Tarkastus: 21.-22.10. (Vareen inventointikurssi), 25.10. & 11.11.1994. Havainto-olot olivat ajoittain lumen ja pakkasen takia huonot.



● röykkiö
 ▽ rajapyykki

0 5 10 m

KARTTA 32 b
MYNÄMÄKI/LAITILA
SUOMENSAARI
MK 1:500
TURUN MAAKUNTAMUSEO 1994
Juha-Matti Vuorinen 16.12.1994

48. KARJALA, YLI-SIPPOLA 1
kivikautinen asuinpaikka

peruskartta 1133 04 Karjalankylä (pain. 1984)
x= 6746 90 - 6747 00
y= 1555 70-80
z= n. 40 (N60)

kunta: Mynämäki 503 (ent. Karjala 222)

kylä: Karjala 485

tila: RN:o 2:27 Yli-Sippola
503-485-0002-0027-B
om. Yli-Sippola, Reijo Rainer
os. Puutarhakatu 6 C 82
20100 Turku

RN:o 2:8 Setälä
503-485-0002-0027-R
om. Setälä, Pertti Arvo &
Marja Hilja Unelma
os. Suutilantie 23100
Mynämäki

Aiemmat tiedot: kivikautinen asuinpaikka. Varsinais-Suomen
seutukaava 1979: SU 49-640 (II luokka)

Aiemmat löydöt: ?

Ajoitus: kivikausi

Inventointilöydöt 1994: -

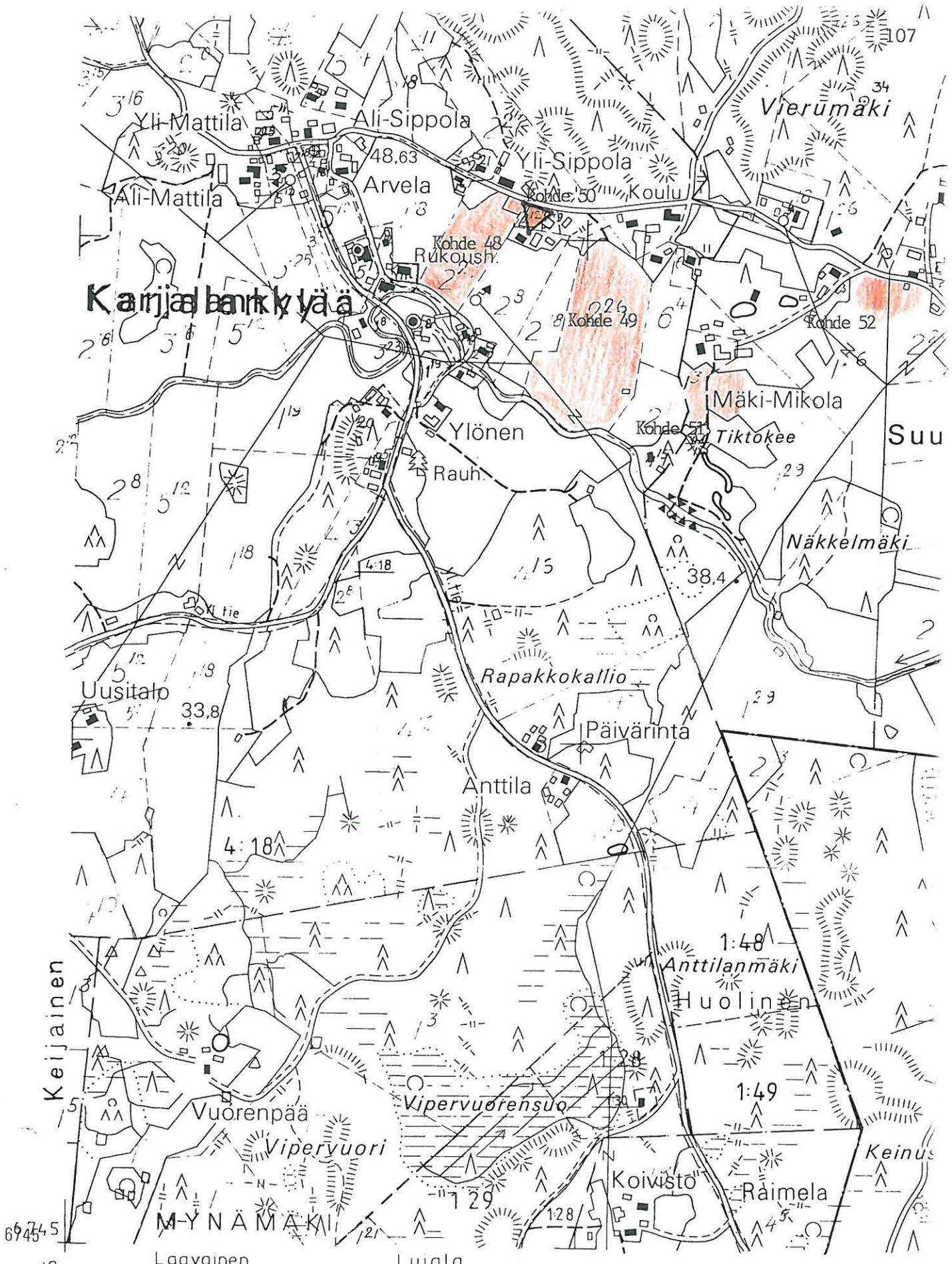
Valokuvat:

Kartat: 5b, 33

Paikka ja sijainti: Kivikautisia asuinpaikkalöytöjä on tavattu
pellolta, etelään, kohti Laajokea viettävältä rinteeltä.
Löytöpaikka on etupäässä Yli-Sippolan tilalla (2:27), mutta
saattaa ulottua naapurin (2:8) puolelle. Etäisyys joesta on n.
100-150 m.

Inventointi 1994: Ei uusia havaintoja. Alue peltoa.

Tarkastus: 19.10.1994. Lumen takia havainto-olot kehnot.



Karjalankylä

Kartta 33
 Kohteet 48 - 52: Karjala, Yli-Sippola 1 & 2,
 Uitto, Suutila, Mäki-Mikola & Hella
 mk 1:10000
 Peruskartta 1133 04 (pain. 1984)

1:10 000



49. KARJALA, YLI-SIPPOLA 2
kivikautinen asuinpaikka

peruskartta 1133 04 Karjalankylä (pain. 1984)
x= 6746 80-94
y= 1556 00-11
z= 37,5-40 (N 60)

kunta: Mynämäki 503 (ent. Karjala 222)

kylä: Karjala 485

tila: RN:o 2:26 Yli-Sippola II
503-485-0002-0026-A
om. Setälä, Pertti Arvo &
Marja Hilja Unelma
os. Suutilantie 23100 Mynämäki

Aiemmat tiedot: kivikautinen asuinpaikka. Varsinais-Suomen
seutukaava 1979: SU 49-639 (II luokka).

Aiemmat löydöt: KM 20598:1-3 (kvartseja, kivilaji-iskoksia)?

Ajoitus: kivikausi

Inventointilöydöt 1994: -

Valokuvat:

Kartat: 5b, 33

Paikka ja sijainti: Kivikautisia asuinpaikkalöytöjä on tavattu
pellolta, etelään, kohti Laajokea viettävältä rinteeltä.
Etäisyys joesta on n. 150-200 m.

Inventointi 1994: Ei uusia havaintoja. Alue on peltoa.

Tarkastus: 19.10.1994. Lumen takia havainto-olot olivat kehnot.

50. KARJALA, UITTO (Seppälä)
kivikautinen asuinpaikka

peruskartta 1133 04 Karjalankylä (pain. 1984)
x= 6747 04
y= 1555 90
z= 45 (N60)

kunta: Mynämäki 503 (ent. Karjala 222)

kylä: Karjala 485

tila: RN:o 2:12 Uitto	RN:o 2:19 Uitto II
503-485-0002-0012-V	503-485-0002-0019-3
om. Setälä, Pertti Arvo &	om. Setälä, Pertti Arvo &
Marja Hilja Unelma	Marja Hilja Unelma
os. Suutilantie 23100 Mynämäki	os. Suutilantie 23100
	Mynämäki

Aiemmat tiedot: kivikautinen asuinpaikka. Varsinais-Suomen seutukaava 1979: SU 49-638 (II luokka).

Aiemmat löydöt: ?

Ajoitus: kivikausi

Inventointilöydöt 1994: -

Valokuvat:

Kartat: 5b, 33

Paikka ja sijainti: Kivikautisia löytöjä on tavattu perunamaasta Suutilantien varrelta, tien eteläpuolelta. Paikka on etelään, Laajokeen viettävän rinteeseen yläosassa. Tien pohjoispuolella nousee kalliainen metsämäki. Etäisyys joesta on n. 250 m.

Inventointi 1994: Ei uusia havaintoja. Paikka on edelleen perunamaata.

Tarkastus: 19.10.1994. Lumen takia havainto-olot olivat kehnot.

SUUTILA

51. SUUTILA, MÄKI-MIKOLA
kivikautinen asuinpaikka

peruskartta 1133 04 Karjalankylä (pain. 1984)
 x= 6746 70-72
 y= 1556 24-25
 z= 37,5-40 (N 60)

kunta: Mynämäki 503 (ent. Karjala 222)

kylä: Suutila 505

tila: RN:o 1:3 Mäki
 503-505-0001-0003-I
 om. Mikola, Reino Heikki Anshelm
 & Kaisa Marjatta
 os. Mikolantie 30 23100 Mynämäki

RN:o 1:29 Mäkimikola
 503-505-0001-0029-V
 om. Mikola, Reino Heikki
 Anshelm & Kaisa Marjatta
 os. Mikolantie 30 23100
 Mynämäki

Aiemmat tiedot: kivikautinen asuinpaikka. Varsinais-Suomen
 seutukaava 1979: SU 49-637 (II luokka).

Aiemmat löydöt: KM 7960:1-3?, KM 14156, KM 18918:1-6, KM
 18919:1-7, TMM 289?, TMM 294?, TMM 296?, TMM 305? (kivikautisia
 asuinpaikkalöytöjä)

Ajoitus: kivikausi

Inventointilöydöt 1994: -

Valokuvat:

Kartat: 5b, 33

Paikka ja sijainti: Kivikautisia löytöjä on tavattu pellolta,
 etelään, kohti Laajokea viettävältä rinteeltä. Etäisyys joesta
 on n. 200 m.

Inventointi 1994: Ei uusia havaintoja. Alue on edelleen peltona.

Tarkastus: 19.10.1994. Lumen takia havainto-olot olivat kehnot.

52. SUUTILA, HELLA

kivikautinen asuinpaikka

peruskartta 1133 04 Karjalankylä (pain. 1984)

x= 6746 90

y= 1556 60

z= 42,5 (N 60)

kunta: Mynämäki 503 (ent. Karjala 222)

kylä: Suutila 505

tila: RN:o 2:24 Isopelto

503-505-0002-0024-9

om. Hella, Kalle-Veikko

os. Suutilantie 23100 Mynämäki

Aiemmat tiedot: kivikautinen asuinpaikka. Varsinais-Suomen seutukaava 1979: SU 49-632 (II luokka).

Aiemmat löydöt: KM 8599:1-3, KM 14902:1-3, KM 16638:1-3
(kivikautisia asuinpaikkalöytöjä)

Ajoitus: kivikausi

Inventointilöydöt 1994: -

Valokuvat:

Kartat: 5b, 33

Paikka ja sijainti: Kivikautisia löytöjä on tavattu pellolta ja tonttialueelta Suutilantien varrelta, tien eteläpuolelta. Alue on etelään, kohti Laajokea viettävää rinnettä. Etäisyys joesta on n. 600 m.

Inventointi 1994: Ei uusia havaintoja. Paikka on peltoa ja kesantomaata, ehkä aiempaa tonttialuetta.

Tarkastus: 19.10.1994. Lumen takia havainto-olot olivat kehnot.

53. SUUTILA, KOIRANTA (Mikola & Käenranta)
kivikautinen asuinpaikka

peruskartta 1133 04 Karjalankylä (pain. 1984)

x= 6746 46
y= 1557 10
z= 40 (N 60)

kunta: Mynämäki 503 (ent. Karjala 222)

kylä: Suutila 505

tila: RN:o 1:31 Mikola
503-505-0001-0031-X
om. Sukari, Ilmo Toivo Samuli
& Mielikki Saima Amalia
os. Oravatie 21220 Raisio

RN:o 2:9 Perkkiö
503-505-0002-0009-T
om. Hella, Kalle-Veikko
os. Suutilantie 23100
Mynämäki

RN:o 2:17 Koiranta
503-505-0002-0017-2
om. Jaakola, Mikko Juhani
os. Kuninkojantie 51 20320 Turku

Aiemmat tiedot: kivikautinen asuinpaikka tien molemmin puolin.
Varsinais-Suomen seutukaava 1979: SU 49-636 (II luokka).

Aiemmat löydöt: ?

Ajoitus: kivikausi

Inventointilöydöt 1994: -

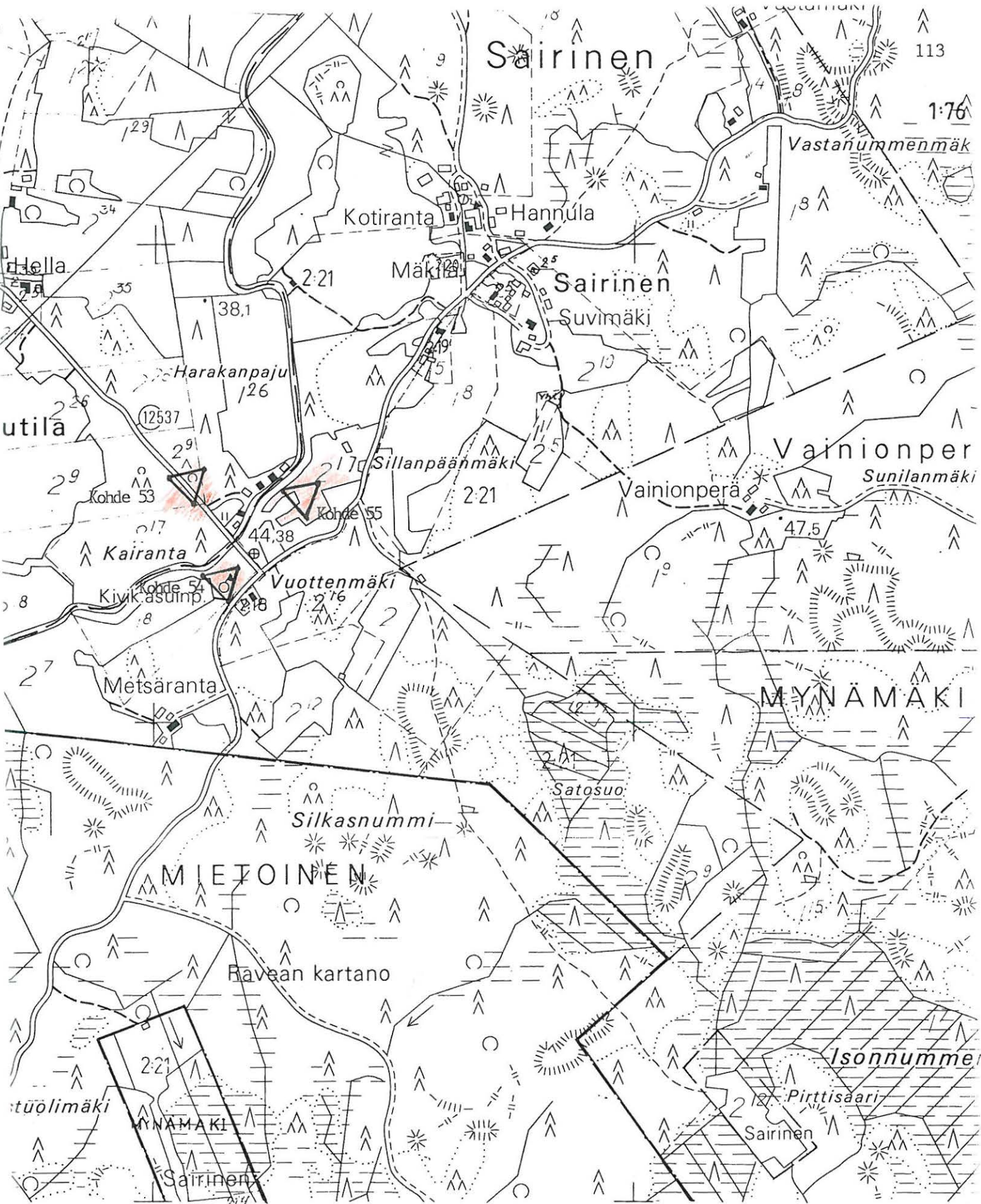
Valokuvat:

Kartat: 5b, 34

Paikka ja sijainti: Kivikautisia löytöjä on tavattu metsästä Suutilantien molemmin puolin, kaakkoon, kohti Laajokea laskevan mäen töyräältä. Etäisyys joesta on n. 100 m.

Inventointi 1994: Ei uusia havaintoja. Paikka on metsää, eikä tien leikkauksesta tullut esiin mitään muinaisjäännökseen viittaavaa.

Tarkastus: 19.10.1994. Lumen ja maanpinnan jäätymisen takia havainto-olot olivat kehnot.



Kartta 34
 Kohteet 53 - 55: Suutila, Koiranta & Sairinen,
 Vuottenmäki & Sillanpää
 M 1:10000
 Peruskartta 1133 04 (pain. 1984)

SAIRINEN**54. SAIRINEN, VUOTTENMÄKI**

kivikautinen asuinpaikka

peruskartta 1133 04 Karjalankylä (pain. 1984)

x= 6746 28

y= 1557 15

z= 40-42,5 (N 60)

(muinaisjäännösmerkki peruskartassa)

kunta: Mynämäki 503 (ent. Karjala 222)

kylä: Sairinen 501

tila: RN:o 1:18 Hannula

503-501-0001-0018-C

om. Hannula, Esa Jaakko &

Merja Elisabeth

os. Sairistentie 141 23100 Mynämäki

Aiemmat tiedot: kivikautinen asuinpaikka. Varsinais-Suomen seutukaava 1979: SU 49-630 (I luokka).

Aiemmat löydöt: KM 16882:1-6 (keramiikkaa, kiviesineen katkelmia, iskoksia)

Ajoitus: kivikausi

Inventointilöydöt 1994: -

Valokuvat:

Kartat: 5b, 34

Paikka ja sijainti: Kivikautisia löytöjä metsäisen mäen länteen ja luoteeseen kohti Laajokea viettävältä rinteeltä. Etäisyys joesta on n. 50 m. Sairistentie kulkee löytöpaikan vierestä, sen kaakkoispuolitse.

Inventointi 1994: Ei uusia havaintoja. Paikka on metsäinen mäenrinne.

Tarkastus: 19.10.1994. Lumen ja maanpinnan jäätymisen takia havainto-olot olivat heikot.

55. SAIRINEN, SILLANPÄÄ
kivikautinen asuinpaikka

peruskartta 1133 04 Karjalankylä (pain. 1984)

x= 6746 40

y= 1557 32

z= 40 (N 60)

kunta: Mynämäki 503 (ent. Karjala 222)

kylä: Sairinen 501

tila: RN:o 2:17 Sillanpää

503-501-0002-0017-8

om. Heikkilä, Matti Pentti Pellervo

os. Sairistentie 158 23100 Mynämäki

Aiemmat tiedot: kivikautinen asuinpaikka. Varsinais-Suomen
seutukaava 1979: SU 49-635 (II luokka)

Aiemmat löydöt: KM 18920:1-3 (iskoksia)?

Ajoitus: kivikausi

Inventointilöydöt 1994: -

Valokuvat:

Kartat: 5b, 34

Paikka ja sijainti: Kivikautisia löytöjä pellolta, luoteeseen,
kohti Laajokea viettävältä rinteeltä. Etäisyys joesta on n. 100
m.

Inventointi 1994: Ei uusia havaintoja. Paikka on peltoa.

Tarkastus: 19.10.1994. Lumen ja maanpinnan jäätyksen takia
havainto-olot olivat kehnot.

LANKKINEN**56. LANKKINEN, LEHTINEN (Nieminen)**

kivikautinen asuinpaikka

peruskartta 1133 04 Karjalankylä (pain. 1984)

x= 6747 92

y= 1558 82

z= 42,5-45 (N 60)

kunta: Mynämäki 503

kylä: Lankkinen 429

tila: RN:o 22:0

503-429-0022-0000-T

om. Suominen, Teuvo Erkki &

Maire Margareta

os. Hinnerjoentie 1546 23100 Mynämäki

Aiemmat tiedot: kivikautinen asuinpaikka. Tark. T. Edgren 1964.
Varsinais-Suomen seutukaava 1979: SU 49-634 (II luokka)Aiemmat löydöt: KM 16539:1-6 (iskentäytimiä, kivilaji- ja
kvartsi-iskoksia)

Ajoitus: kivikausi

Inventointilöydöt 1994:

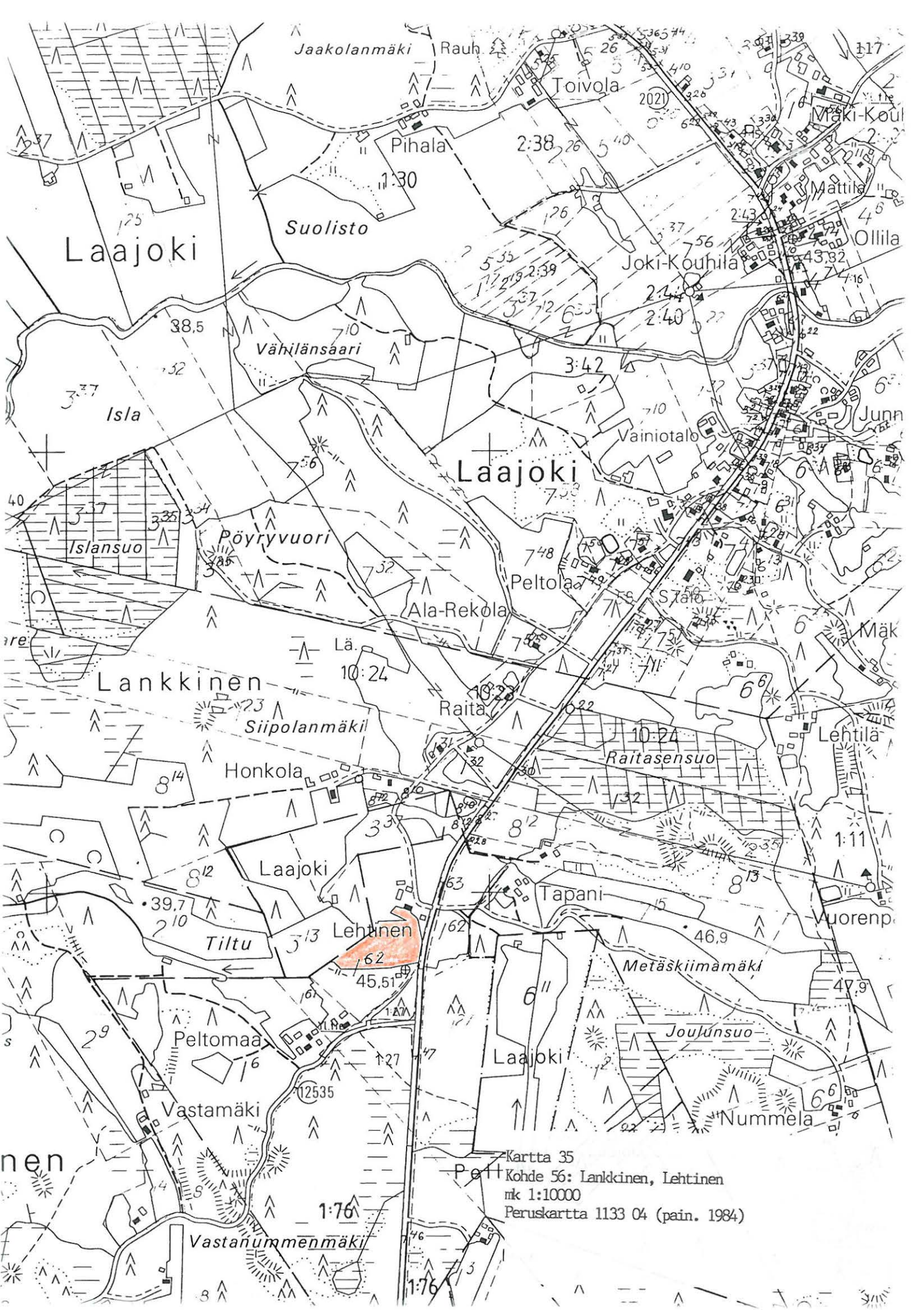
Valokuvat:

Kartat: 5b, 35

Paikka ja sijainti: Kivikautisia löytöjä pellolta, etelään
viettäväältä rinteeltä. Hinnerjoen maantie kulkee löytöpaikan
vierestä, sen itäpuolelta.

Inventointi 1994: Ei uusia havaintoja. Paikka on peltoa.

Tarkastus: 19.10.1994. Lumen ja maanpinnan jäätymisen takia
havainto-olot olivat heikot.



Kartta 35
Kohde 56: Lankkinen, Lehtinen
Mk 1:10000
Peruskartta 1133 04 (pain. 1984)

MÄENKYLÄ**57. MÄENKYLÄ/MYNÄJOEN YHTEISMETSÄ, AISTI**
kivikautinen asuinpaikka

peruskartta 1133 04 Karjalankylä (pain. 1984)

x= 6749 32

y= 1557 25

z= 42 (N 60)

(muinaisjäännösmerkki peruskartassa)

kunta: Mynämäki 503

kylä: Mäenkylä 442

tila: RN:o 5:43 Aisti

503-442-0005-0043-6

om. Talla, Heikki Eerikki &

Maili Lemmikki

os. Suutilankorventie 99 23100 Mynämäki

Mynäjoen yhteismetsä

Y.m. 874:2:0

503-874-0002-0000-5

Aiemmat tiedot: kivikautinen asuinpaikka: mm. 5 punamultahautaa, paasiarkkuja. Kaiv. C.F. Meinander 1960, T. Edgren 1962-64. Varsinais-Suomen seutukaava 1979: SU 49-631 (I luokka)

Aiemmat löydöt: KM 15133, KM 15511, KM 16078, KM 16429

Ajoitus: Jäkärnlän keramiikka, tyyppillinen kampakeramiikka, vasarakirveskulttuuri

Kirjallisuus: Torsten Edgren (1966), Jäkärnlägruppen. - SMYA 64: 57-63.

Inventointilöydöt 1994: -

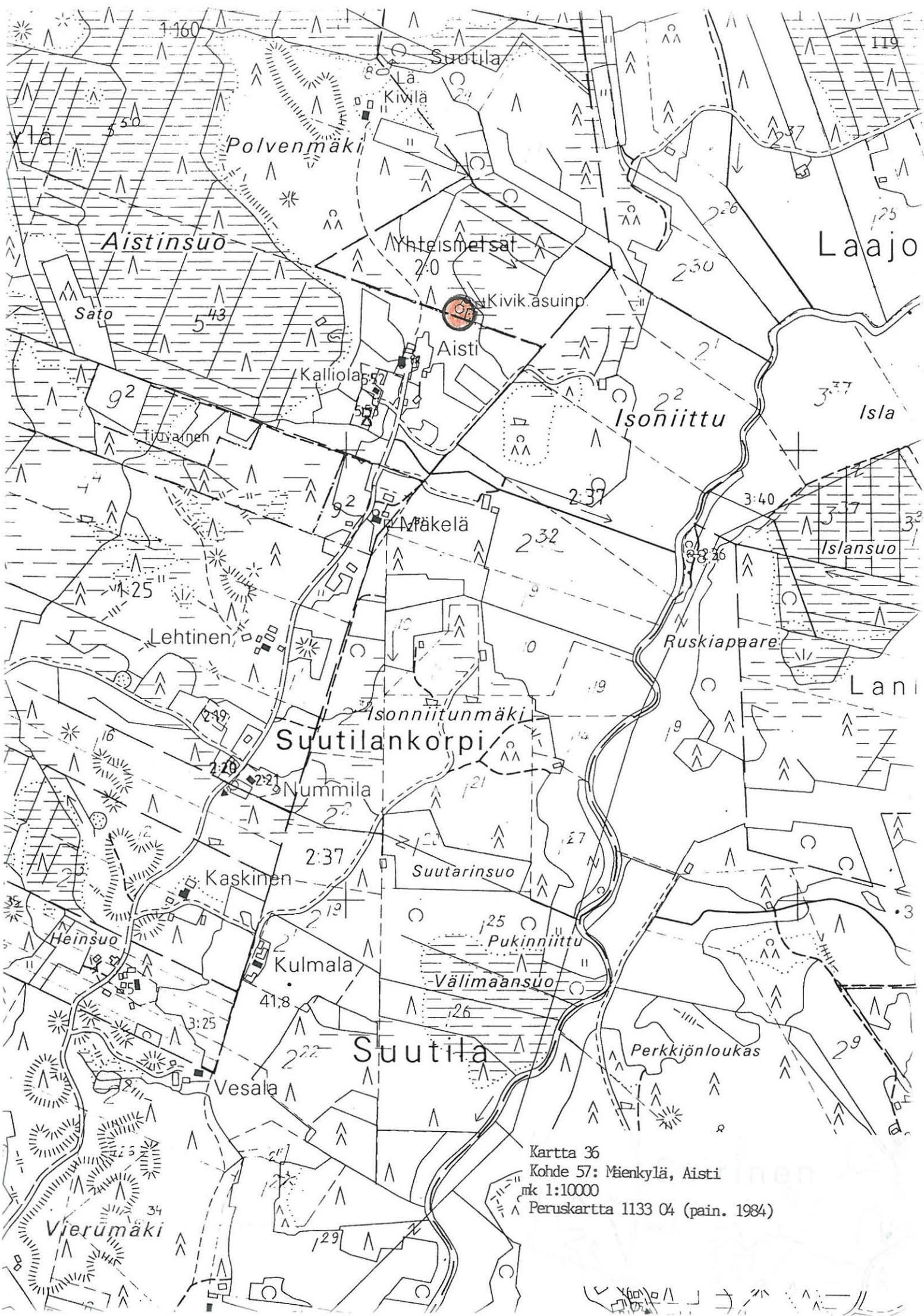
Valokuvat: KF 94 5863

Kartat: 5b, 36

Paikka ja sijainti: Asuinpaikka sijaitsee kuusivaltaisessa havumetsässä, käytöstä poistetussa pienessä hiekkakuopassa ja ympäröivässä metsässä. Maasto on varsin tasaista ja lähistössä on metsäojia.

Inventointi 1994: Ei uusia havaintoja. Hiekkakuopasta ei ole viime aikoina otettu hiekkaa ja se kasvaa pieniä kuusia ja lehtipuita.

Tarkastus: 19.10.1994. Lumen ja maanpinnan jäätymisen takia havainto-olot olivat heikot.



Kartta 36
 Kohde 57: Mäenkylä, Aisti
 m 1:10000
 Peruskartta 1133 04 (pain. 1984)

C. MUITA KOHTEITA**58. TURSUNPERÄ, PALTTA**
röykkiö

peruskartta 1044 12 Savojärvi (pain. 1984)

x= 6737 96

y= 1573 70

z= 80

kunta: Mynämäki 503

kylä: Tursunperä 469

tila: RN:o 14:0 Paltta

503-469-0014-0000-7

om. Yhtyneet Paperitehtaat Oy

os. PL 40 37601 Valkeakoski

Aiemmat tiedot: Tiiviisti kivistä kasattu röykkiö, jonka kivien halkaisija on 10-20 cm. kivien välissä on tummaa, humuksensekaista hiekkaa. Röykkiön mitat: pituus n. 4 m, leveys n. 4 m, korkeus n. 80 cm. Muodoltaan raunio on pyöreä, leikkaukseltaan kupera. Se sijaitsee moreenimaaperällä. Tark. Marja Sipilä (TYA) 1992. TYARKTIKA: K5035920001.

Aiemmat löydöt:

Ajoitus: ?

Inventointilöydöt 1994: -

Valokuvat:

Kartat: 37

Paikka ja sijainti: Röykkiö sijaitsee Paltan kämpästä n. 100 m lounaaseen, umpeen kasvaneen pellon länsireunalta lähtevän polun eteläpuolella. Paikka on loivasti etelään viettävä metsä, jota pohjois- ja lounaispuolelta n. 50 m etäisyydellä röykkiöstä reunustavat kalliot.

Inventointi 1994: Ei uusia havaintoja. Paikalla äskettäin tehtyjen metsätöiden takia en löytänyt röykkiötä.

Tarkastus: 21.11.1994. Metsätöiden aiheuttaman myllerryksen takia havainto-olot heikot.



Kartta 37
Kohde 58: Turunperä, Paltta
m 1:2000
Peruskartta 1044 12 (pain. 1984)

59. LEMPISKALLIO, "SUOMEN SUURIN RÖYKKIÖ"
röykkiö (luonnonmuodostuma)

peruskartta 1044 06 Mynämäki (pain. 1984, päällepain. 1992)
x= 6735 66
y= 1551 86
z= 40

kunta: Mynämäki 503

kylä: Lempiskallio 431

tila: RN:o 1:119 Viinimäki
503-431-0001-0119-B
om. Kilpinen, Reino Veikko
& Eeva Hellä
os. Rahkolantie 271 23100 Mynämäki

Aiemmat tiedot:

Aiemmat löydöt:

Ajoitus:

Inventointilöydöt 1994: -

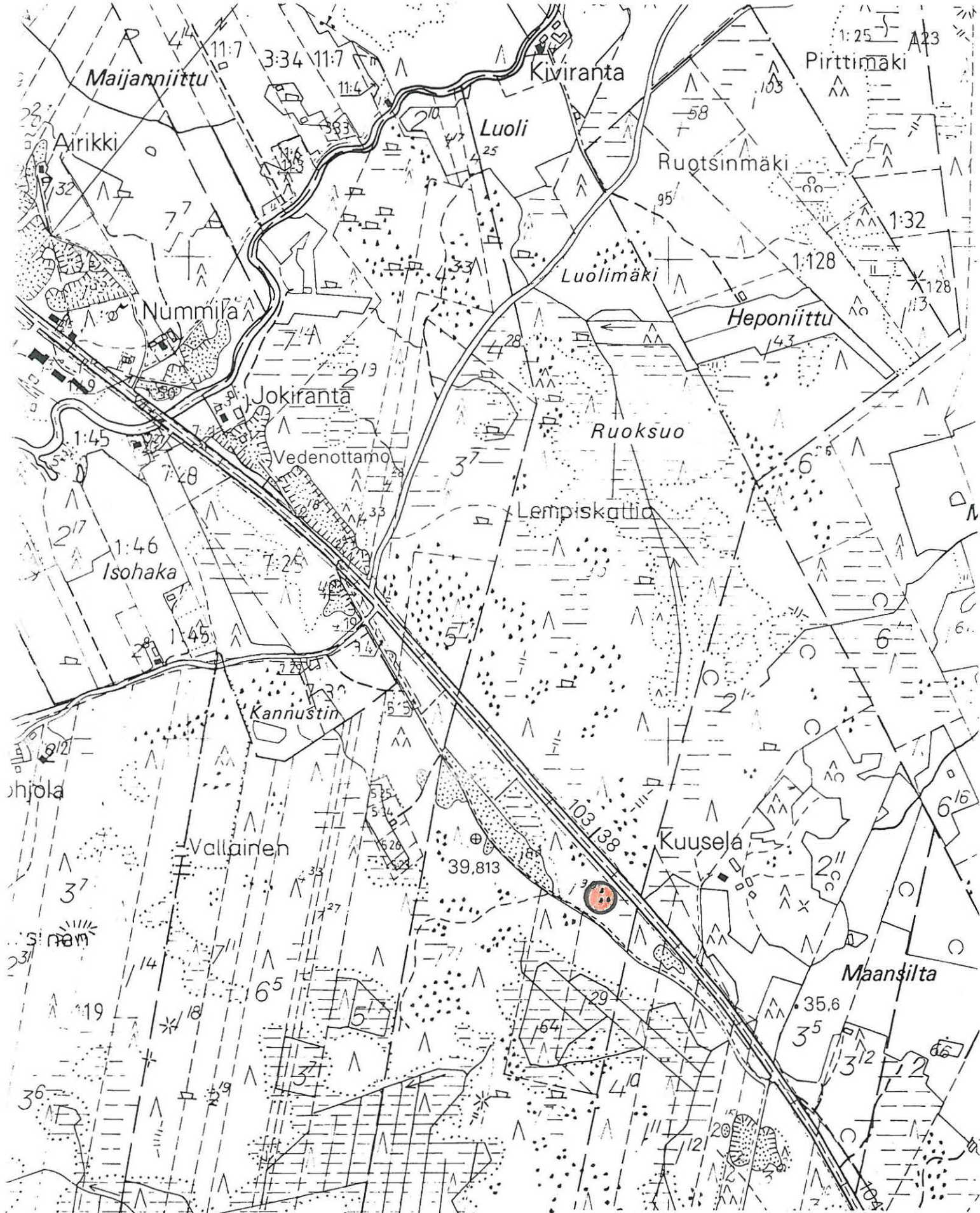
Valokuvat: KF 94 5839

Kartat: 38

Paikka ja sijainti: Röykkiömuodostuma sijaitsee valtatie 8:n (Turku-Rauma-Pori-Vaasa) lounaispuolella, n. 20-30 m tiestä, pienellä kumpareella, n. 800 m kaakkoon Kivikylän tienhaarasta.

Inventointi 1994: Röykkiömuodostuma on suuri, varsinkin valtatie 8:n puolelle erehdyttävästi hautarauniota muistuttava röykkiö. Sen halkaisija on 30 - 35 m ja korkeus n. 4 m. Muodoltaan se on pyöreähkö ja leikkaukseltaan kupera. Se on rakentunut erikokoisista, myös nyrkinkokoisista ja pienemmistä kivistä, jotka ovat sekä särmikkäitä että pyöristyneitä. Sen itäreuna on ilmeisesti kallionkumpareen päällä. Rakenne on suhteellisen kiinteä. Mielestäni se on kuitenkin luonnonmuodostuma. Tätä mielipidettä tukee se, että suhteellisen ylhäällä röykkiön rinteellä, röykkiömuodostuman muiden, pienempien kivien päällä on todella suuria (halk. 1-2 m) lohkaraita, erityisesti muodostuman länsisektorissa. Toiseksi luonnonmuodostuma-hypoteesia tukee raunion konteksti: röykkiömuodostuma sijaitsee laajalla siirtolohkare-vyöhykkeellä. Sekä valtatie 8:n että Soratien toisella puolella on samantapaisia kivikasoja, jotka kuitenkin ovat muodostuneet suuremmista kivistä ja ne eivät samalla tavoin muistuta hautaraunioita. Ne ovat muodoltaan pyöreähköjä tai pitkänomaisia, harjumaisia.

Tarkastus: 6.10.1994. Havainto-olot hyvät.



Kartta 38
 Kohde 59: Lempiskallio, "Suomen suurin röykkiö"
 nk 1:10000
 Peruskartta 1044 06 (pain. 1984)

)
)

Maanmittaus
 MAANMITTAUSHALLI

60. TARVAINEN, YLI-HOPPELA

kuppinen kivi (luonnonmuodostuma)

peruskartta 1044 09 Tapaninen (pain. 1984, päällepain. 1992)

x= 6734 02

y= 1560 24

z= 35 (N 60)

(kiven alkuperäinen löytöpaikka)

peruskartta 1044 06 Mynämäki (pain. 1984, päällepain. 1992)

x= 6734 02

y= 1559 54

z= 35 (N 60)

(kiven nykyinen sijoituspaikka)

kunta: Mynämäki 503

kylä: Tarvainen 467

tila: RN:o 3:15 Ylihoppela

503-467-0003-0015-D

om. Hoppela, Antti Tapani

os. PPA 1 Santavuori 23100 Mynämäki

Aiemmat tiedot: kupillinen kivi. Tark. H. Brusila 1988

Aiemmat löydöt:

Ajoitus: ?

Inventointilöydöt 1994: -

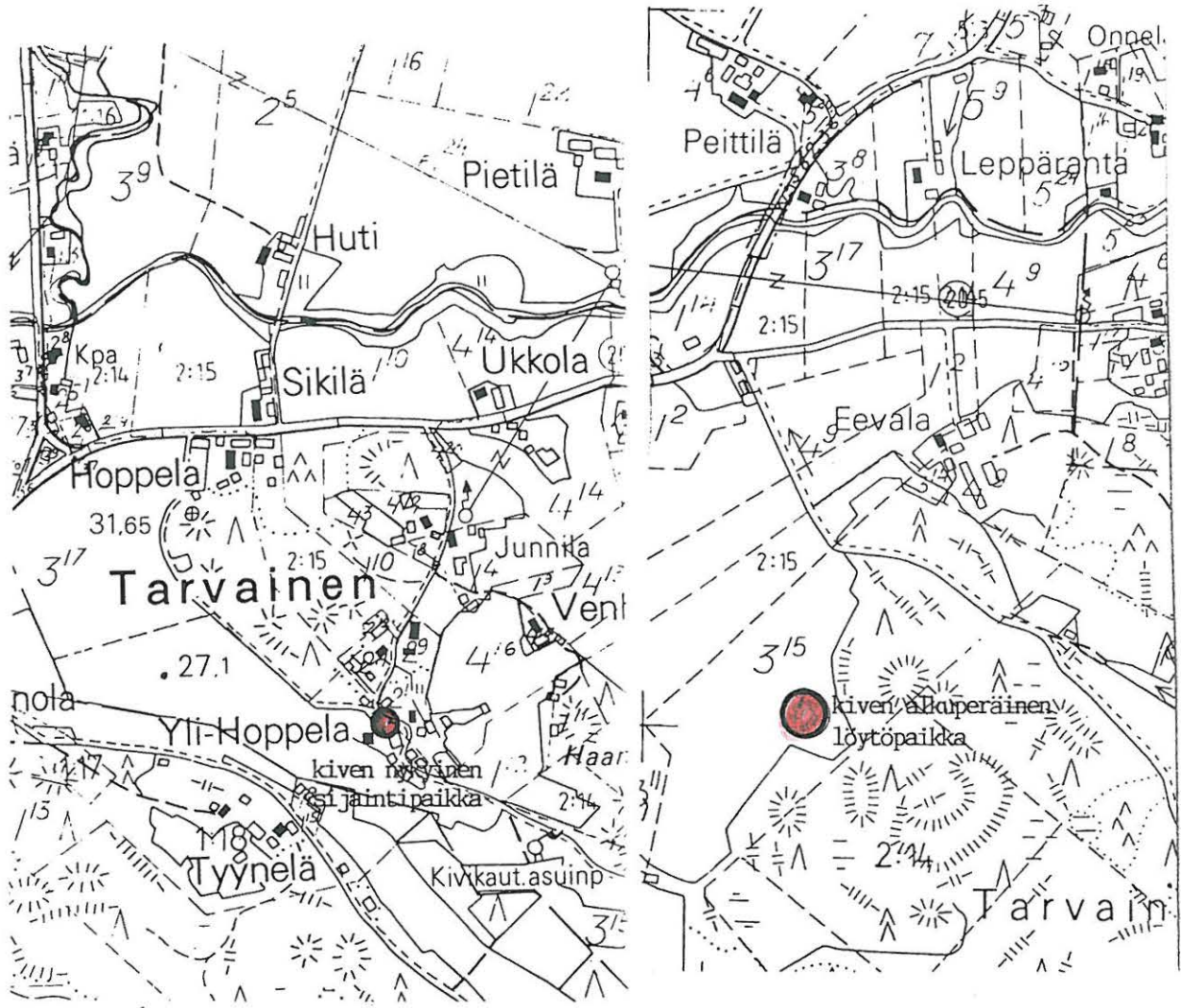
Valokuvat: KF 94 5883

Kartat: 39

Paikka ja sijainti: Kivi on alunperin sijainnut pellossa, pienellä kumpareella. Pelto laskee loivasti luoteeseen, kohti Mynäjokea. Löytöpaikan kaakkoispuolella nousee kalliainen metsämäki. Kivi tuli esiin kun se väännettiin kyntämisen helpottamiseksi pellostä. Kivi oli ollut kokonaan peltomullassa, eikä siitä ollut varsinaisesti esillä mitään. Kivi sijaitsee nykyään Yli-Hoppelan pihassa, tien vieressä.

Inventointi 1994: Kiven koko on n. 80 cm x 70 cm. Sen yläpinnalla on 5 selvää kuppia, jotka muistuttavat rautakautisten kuppikivien kuppeja. Kuppeja on myös kiven sivuseinämässä. Kivi on punertavaa hiekkakiveä. "Valmiiden" kuppien lisäksi kivessä on linssimäisiä, kovemmassa kivilajista muodostuneita kohtia, jotka pois lohjetessaan tai kuluessaan muodostavat käsittääkseni ko. kupit. Niitä on kiven pinnassa useita ja ne ovat eriasteisesti lohjenneita/kuluneita. Ne ovat kooltaan ja syvyydeltään "valmiiden" kuppien kokoisia eli niiden läpimitta on n. 5 cm ja niiden syvyys 1 - 3 cm.

Tarkastus: 26.10.1994. Havainto-olot hyvät.



Kartta 39

Kohde 60: Tarvainen, Yli-Hoppela

mk 1:10000

Peruskartat 1044 06 & 1044 09 (pain. 1984)

IV. IRTO- JA HAJALÖYDÖT, KÄTKÖLÖYDÖT

Seuraavassa luetellaan Mynämäeltä löydetyt irtto- ja hajalöydöt sekä kätkölöydöt. Luettelossa on ensin ne löydöt, jotka ovat jotenkin paikallistettavissa. Niiden luettelointijärjestys on sama kuin kiinteillä muinaisjäännöksillä: ensin Mynäjoen ja sitten Laajoen alue, kylittäin jokilaaksoja ylöspäin. Lopuksi luetellaan (kohta C) ne löydöt, joita en ole kyennyt paikallistamaan tai joista on ristiriitaiset paikkatiedot. Kiinteiden muinaisjäännösten yhteydestä tavatut irtolöydöt olen maininnut jo edellä kunkin kohteen kohdalla.

Kohteet 61, 65, 74, 77, 99 - 101, 103, 105 - 111, 141, 142 ovat rautakautisia, kohde 140 todennäköisesti historialliselta ajalta ja muut kivikautisia.

A. MYNÄJOEN ALUE

PIRTTIMÄKI

61. PIRTTIMÄKI, KUOPPALA (Lepistö, Vesiniitty)

vanh. rautakauden & kivikauden? löytöpaikka

peruskartta 1044 06 Mynämäki (pain. 1984, päällepain. 1992)

x= 6732 00

y= 1553 02

z= 17,5-20 (N 60)

(I. Mäntylän (1959) kartan mukaan)

kunta: Mynämäki 503

kylä: Pirttimäki 456

tila: RN:o 1:26 Riihenmäki

503-456-0001-0026-M

om. Sainio, Risto Johannes & Lea Sisko Inkeri

os. Pirttimäentie 42 23100 Mynämäki

Aiemmat tiedot: soikea tuluskivi (KM 14610) löytynyt pellostä n. vuonna 1934 & samasta pellostä on löytynyt myös auran tarttunut kivikirveen? teelmä (KM 14611) vuonna 1950, I. Mäntylä inv. 1959, nro 4 & 5.

Aiemmat löydöt: KM 14610, KM 14611

Ajoitus: vanh. rautakausi, kivikausi

Inventointilöydöt 1994: -

Kartat: 3a

Paikka ja sijainti: I. Mäntylän (1959) liitekartan mukainen löytöpaikka on loivahko pohjoiseen ja luoteeseen viettävä rinne.

Inventointi 1994: Ei uusia havaintoja. Paikka on peltoa.

Tarkastus: 2.11.1994. Havainto-olot kohtalaiset.

NIHATTULA

62. NIHATTULA, TAKA-NIHATTULA, PELTO-MOISIO (Palonen)

kivikautinen? löytöpaikka

peruskartta 1044 06 Mynämäki (pain. 1984, päällepain. 1992)

x= 6733 46

y= 1553 35

z= 20 (N 60)

(mahd. kvartsiesineen löytöpaikka)

kunta: Mynämäki 503

kylä: Nihattula 445

tila: RN:o 7:88 Pelto-Moisio

503-445-0007-0088-5

om. Leino, Mauri Antero & Soili Anneli

os. Vehmaantie 178 23100 Mynämäki

Aiemmat tiedot: Kirkolta n. 2 km pohjoiseen olevan harjun takaiselta pellolta, Palosen talosta n. 500 pohjoiseen, on löydetty peltotöissä poikkikirves ja keramiikkaa (KM 11909:1-2), I. Mäntylä inv. 1959, nro 12. Pappilan maalta, n. 3 km kirkolta pohjoiseen, Rauman maantien itäpuolelta, maantieltä n. 150 m itään ja Vihtamäen tienhaarasta n. 1 km pohjoiseen löytyi piisaha (KM 15327:1) perunoita kaivettaessa, tark. C.F. Meinander 1960: ei havainnut erikoista.

Aiemmat löydöt: KM 11909:1-2?, KM 15327:1?

Ajoitus: kivikausi?

Inventointilöydöt 1994: KM 28570 (pieni kvartsiesine?/-iskos?)

Valokuvat: KF 94 5896

Kartat: 3a

Paikka ja sijainti: Löytöpaikka on peltoa, joka viettää loivasti pohjoiseen ja luoteeseen. Pellon itäpuolella kohoaa moreenirinne. Maaperä on hiekkaista.

Inventointi 1994: Pellolta löytyi pieni kvartsi-iskos, muita havaintoja muinaisjäännöksistä ei tehty. Lähistöllä on kuitenkin todennäköisesti asuinpaikka. Tähän viittaa myös muut todennäköiset löydöt samalta peltoaukealta (KM 11909:1-2?, KM 15327:1?) sekä peltoaukean toiselta puolelta, mäenrinteestä, löytöpaikasta n. 0,5 km luoteeseen (KM 23279) ja koilliseen (KM 17431).

Tarkastus: 2.11.1994. Havainto-olot hyvät.

63. NIHATTULA, TAKA-NIHATTULA, RÖYKÄN SORAMURSKE
reikäkiven puolikas

peruskartta 1044 06 Mynämäki (pain. 1984, päällepain. 1992)

x= 6732 00 - 6733 00

y= 1553 00 - 1554 00

z= ?

(sekundaarinen löytöpaikka?)

kunta: Mynämäki 503

kylä: Nihattula 445

tila: ?

Aiemmat tiedot: Teuvo Vuorenpää (os. 21279 Nousiainen) löytänyt reikäkiven puolikkaan Turku-Rauma-tien itäpuolella sijaitsevalta hiekanottoalueelta, jossa sijaitsee Röykän soramurskaamo.

Aiemmat löydöt: KM 23279

Ajoitus: ?

Inventointilöydöt 1994: -

Kartat: 3a

Paikka ja sijainti: Löytöalue on suuri hiekkakuoppa etelään viettävällä metsäisen mäen rinteellä. Alueen länsipuolella on valtatie 8 (Turku-Rauma-Pori-Vaasa).

Inventointi 1994: Ei uusia havaintoja. Löytöalue on iso hiekkakuoppa, jonka pohjoisosasta hiekanotto jatkuu. Soramurskaamo ei kuopassa enää toimi.

Tarkastus: 2.11.1994. Havainto-olot hyvät.

PAPPILA**64. PAPPILA, TAKA-NIHATTULA, PÄIVÖLÄ**
kivikirveen teelmä

peruskartta 1044 06 Mynämäki (pain. 1984, päällepain. 1992)
x= 6733 06
y= 1553 73
z= 25 (N 60)

kunta: Mynämäki 503

kylä: Pappila 452

tila: RN:o 4:50 Päivölä
503-452-0004-0050-B
om. Peltola, Oiva Matti
os. Munatanhuantie 53 23100 Mynämäki

Aiemmat tiedot: Kivikirveen teelmä löytyi asuinrakennuksen alta soraa ja hiekkaa poistettaessa v. 1958. Löytäjä maatal. neuvoja Oiva Peltola.

Aiemmat löydöt: KM 17431

Ajoitus: kivikausi

Inventointilöydöt 1994: -

Kartat: 3a

Paikka ja sijainti: Päivölän tilan asuinrakennus sijaitsee laajan peltoaukean laidassa, etelään viettävällä rinteellä. Maaperä on hiekkaista ja lähistöltä on otettu hiekkaa useista kuopista.

Inventointi 1994: Ei uusia havaintoja, ei myöskään lähistön hiekkakuopista eikä peltoalueelta talon edustalta.

Tarkastus: 2.11.1994. Havainto-olot kohtalaiset, Isäntäväki ei ollut kotona paikalla käydessäni.

65. PAPPILA, PAPPILA

rahalöytö

peruskartta 1044 06 Mynämäki (pain. 1984, päällepain. 1992)

x= 6730 38

y= 1554 58

z= 10-12,5 (N 60)

(Pappilan päärakennuksen koordinaatit)

kunta: 503

kylä: Pappila 452

tila: RN.o 1:7 Pappila

503-452-0001-0007

om. Mynämäen srk.

Aiemmat tiedot: Rahakätkö, joka löytyi pappilan ulkokuoneiden takaisesta pellostä noin v. 1870 (KM 2674a) ja rahoista ainakin osa on myöhemmin saatu Kansallismuseon kokoelmiin. Rahat on lyöty 809 - 1066.

Aiemmat löydöt: KM 2674a

Ajoitus: ristiretkiaika, (viikinkiaika?)

Kirjallisuus: Lagus (1900), Numismatiska anteckningar II. Om mynt funna i finsk jord. Helsingfors. C.A: Nordman (1921), Anglo-Saxon Coins found in Finland. Helsinki. H. Salmo (1948), Deutsche Munzen in vorgeschichtlichen Funden Finnlands. - SMYA XLVII. Helsinki.

Inventointilöydöt 1994: -

Kartat: 3a

Paikka ja sijainti: Pappila sijaitsee töyräällä Mynäjoen varressa, joen mutkassa.

Inventointi 1994: Ei uusia havaintoja. Löytöpeltoa en pystynyt paikallistamaan.

Tarkastus: 30.9.1994. Havainto-olot hyvät.

MÄENKYLÄ**66. MÄENKYLÄ, MUSTASSUONTIE**
kivikirveen löytöpaikka

peruskartta 1044 05 Mietoinen (pain. 1984)

x= 6729 95-99

y= 1557 00-55

z= n. 35-37,5 (N 60)

(sekundaarinen löytöpaikka)

kunta: Mynämäki 503

kylä: Mäenkylä 442

tila: RN:o 5:50

503-442-0005-0050

Aiemmat tiedot: Ellen Koski (puh. 4707 753) löytänyt oikokirveen kiven päälle nostettuna, n. 1,8 km:n päässä Raumantien ja kaatopaikantien (Mustassuontie) risteyksestä, aivan tien pohjoisreunasta. Tark. H. Brusila 1985.

Aiemmat löydöt: KM 22959

Ajoitus: kivikausi

Inventointilöydöt 1994: -

Kartat: 2

Paikka ja sijainti: Löytöpaikka on tien vieressä, metsäisellä, osittain soistuneella mäellä.

Inventointi 1994: Ei uusia havaintoja. Löytöpaikka on ilmeisen sekundaarinen. Tienleikkauksissa ei löytöpaikan lähistöllä ilmennyt mitään muinaisjäännöksiin viittaavaa. Kävin läpi lähistön lukuisat hiekkakuopat: ei havaintoja muinaisjäännöksistä.

Tarkastus: 27.9.1994. Havainto-olot hyvät.

VALTOLA/PELLILÄ**67. VALTOLA/PELLILÄ, TEILIMÄKI/TEILINUMMI**

kivikautisia irtolöytöjä

peruskartta 1044 05 Mietoinen (pain. 1984)

x= 6728 00 - 6729 00

y= 1555 00 - 1556 00

z= n. 30-40 (N 60)

kunta: Mynämäki 503

kylä: Valtola 473 ja Pellilä 454

tila: ?

Aiemmat tiedot: Löytöjä Teilimäeltä, sorakuopasta, mahdollisesti suuren paaden luota?

Aiemmat löydöt: KM 5021:9-10 (hioinkivi), KM 8200:11-14?
(keramiikkaa ym.)

Ajoitus: kivikausi?

Inventointilöydöt 1994: -

Kartat: 2

Paikka ja sijainti: Paikka on suuri sorakuoppa, jossa on vielä toimintaa. Se sijaitsee välittömästi vanhan Turku-Rauma-tien itäpuolella, ja se muodostaa korkean, osaksi kallioisen, pohjois-eteläsuuntaisen mäenharjanteen.

Inventointi 1994: Ei uusia havaintoja.

Tarkastus: 26.9.1994. Havainto-olot hyvät.

RAIMELA**68. RAIMELA, PÄIVÄRINTA**

savitiivisteiden löytöpaikka

peruskartta 1044 06 Mynämäki (pain. 1984, päällepain. 1992)

x= 6731 44

y= 1554 87

z= n. 15 (N 60)

kunta: Mynämäki 503

kylä: Raimela 459

tila: RN:o 5:19 Päivärinta

503-459-0005-0019-3

om. Lehtinen, Salme Matilda & Lehtinen, Aila Orvokki

os. Mahliontie 471 23100 Mynämäki

Aiemmat tiedot: Kovaksipoltettua savitiivistettä 590 g, jonka Antti Lonki löysi 1963 Vaito Aallon Päivärinta-nimisen huvilan kellarin vierestä olevasta hiekkamultaläjystä.

Aiemmat löydöt: TYA 2

Ajoitus: rautakausi?

Inventointilöydöt 1994: -

Paikka ja sijainti: Ilmoitettujen koordinaattien osoittama paikka on nykyisin Yläneentien ja Keskitien risteyksessä. Paikka on muuten tasaista peltoaluetta. Päivärinnan tilalla ei ole kiinteistörekisterin mukaan rakennuksia.

Inventointi 1994: Ei uusia havaintoja.

Tarkastus: 31.10.1994. Havainto-olot hyvät.

MAJALAINEN**69. MAJALAINEN, HAKAPELTO**

vasarakirveen puolisko

peruskartta 1044 06 Mynämäki (pain. 1984, päällepain. 1992)

x= n. 6733 50

y= n. 1554 75

z= 20-22,5 (N 60)

(pellon koordinaatit: epävarma löytöpaikka)

kunta: Mynämäki 503

kylä: Majalainen 435

tila: RN:o 5:1 Hakapelto

503-435-0005-0001-N

om. Eeva, Jaakko Tapani

os. Vihtamäentie 230 23100 Mynämäki

Aiemmat tiedot: Vasarakirveen puolisko, joka on löydetty Majalaisen maalta, Palmroosin torpan luota, Hakapellosta, talosta pohjoiseen. Löytänyt Aleksanteri Majalainen 1913-14.

Aiemmat löydöt: KM 8920

Ajoitus: vasarakirveskulttuuri

Inventointilöydöt 1994: -

Kartat: 3a

Paikka ja sijainti: Pelto sijaitsee loivasti etelään, kohti Mynäjokea viettävällä rinteellä.

Inventointi 1994: Ei uusia havaintoja.

Tarkastus: 16.11.1994. Havainto-olot kohtalaiset.

70. MAJALAINEN, VAHEKETO

reikäkiven löytöpaikka

peruskartta 1044 06 Mynämäki (pain. 1984, päällepain. 1992)

x= 6733 20

y= 1554 86

z= n. 20-22,5 (N 60)

(Vahekedon päärakennuksen koordinaatit)

kunta: Mynämäki 503

kylä: Majalainen 435

tila: RN:o 2:4 Vaheketo

503-435-0002-0004-1

om. Ahti, Antti Artturi & Tuula Mirjami

os. Vihtämäentie 224 23100 Mynämäki

Aiemmat tiedot: Suiponsoikea reikäkivi, jonka Juho Majalainen löysi 1913 Vaheketo-nimisestä pellosta. Ei uusia löytöjä.

Aiemmat löydöt: Tarvaisten kk:n kokoelmat

Ajoitus: kivikausi

Inventointilöydöt 1994: -

Kartat: 3a

Paikka ja sijainti: Löytöalue on loivasti kaakkoon, kohti Mynäjokea laskevaa rinnettä.

Inventointi 1994: Ei uusia havaintoja.

Tarkastus: 16.11.1994. Havainto-olot kohtalaiset.

HAAPAINEN**71. HAAPAINEN, KOURU**

2 kivikautista kirvestä

peruskartta 1044 06 Mynämäki (pain. 1984, päällepain. 1992)

x= 6734 60

y= 1558 26

z= n. 22,5 (N 60)

(Kourun päärakennuksen koordinaatit)

kunta: Mynämäki 503

kylä: Haapainen 403

tila: RN:o 4:17 Kouru

503-403-0004-0017-5

om. Kesälä, Antti Albin & Soili Anita

os. Haapaistentie 242 23100 Mynämäki

Aiemmat tiedot: 2 kivikirvestä on löydetty Kourun tilan maalta, pellostä. Kourun talo on siirretty jokirannasta n. 200 m (I. Mäntylä inv. 1959).

Aiemmat löydöt: KM 3907:2, KM 3932:5

Ajoitus: kivikausi

Inventointilöydöt 1994: -

Kartat: 3c

Paikka ja sijainti: Kourun talo sijaitsee pienellä itä-länsisuuntaisella mäntöyräällä, peltojen keskellä, Haapaistentien pohjoispuolella, tien vieressä. Rinne laskee paikalta loivasti kohti etelää ja Mynäjokea.

Inventointi 1994: Ei uusia havaintoja.

Tarkastus: 16.11.1994. Havainto-olot kohtalaiset.

72. HAAPAINEN, MARTTILA

mahd. kiviesineen löytöpaikka?

peruskartta 1044 06 Mynämäki (pain. 1984, päällepain. 1992)

x= 6734 49

y= 1558 50

z= 25 (N 60)

(Marttilan päärakennuksen koordinaatit)

kunta: Mynämäki 503

kylä: Haapainen 403

tila: RN:o 5:18 Marttila

503-403-0005-0018-S

om. Marttila, Markku Ari Aatos

os. Haapaistentie 285 23100 Mynämäki

Aiemmat tiedot: Litistynyt, munanmuotoinen kivi, joka on ehkä hiottu?, Haapaisten kylän Marttilan talon sijalta 1881.

Aiemmat löydöt: KM 2060

Ajoitus: kivikausi?

Inventointilöydöt 1994: -

Kartat: 3c

Paikka ja sijainti: Marttilan talo sijaitsee pienellä mäentöyräällä, peltoaukean laidalla. Mynäjoki sijaitsee siitä n. 400 m kaakkoon.

Inventointi 1994: Ei uusia havaintoja.

KASURLA**73. KASURLA, TYYNELÄ**

ainakin yhden (2?) reikäkiven löytöpaikka

peruskartta 1044 06 Mynämäki (pain. 1984, päällepain. 1992)

x= 6734 00

y= 1559 23

z= n. 30 (N 60)

kunta: Mynämäki 503

kylä: Kasurla 418

tila: RN:o 1:18 Tyynelä

503-418-0001-0018-7

om. Eeva, Helmi Aleksandra

os. Rajasuontie 67 23100 Mynämäki

Aiemmat tiedot: Ainakin yksi, mahd. 2?, reikäkivi on löydetty Tyynelän tilalta, hiekkaharjun alarinteeltä. Harjanne muuttuu ylempänä kallioksi. Löytäjä Helmi Eeva 1940(?).

Aiemmat löydöt: KM 14614, KM 24846

Ajoitus: kivikausi?

Inventointilöydöt 1994: -

Kartat: 3c

Paikka ja sijainti: Paikka on peltoa, aivan Rajasuontien vieressä. Rinne viettää jyrkähkösti kohti pohjoista ja luodetta. Löytöpaikan yläpuolella on jyrkähkö, kalliainen metsäharjanne.

Inventointi 1994: Ei uusia havaintoja. Paikka on sänkipeltoa.

Tarkastus: 26.10.1994. Havainto-olot sänkipellolla heikohkot.

TARVAINEN**74. TARVAINEN (KASURLA), JUNNILA**
rautakautisen miekan löytöpaikka?

peruskartta 1044 06 Mynämäki (pain. 1984, päällepain. 1992)

x= 6734 28

y= 1559 62

z= 30-35 (N 60)

(Junnilan päärakennuksen koordinaatit: paikka epävarma)

kunta: Mynämäki 503

kylä: Tarvainen 467

tila: RN:o 1:4 Junnila

503-467-0001-0004-W

om. Anttila, Mauri Kalevi

os. Pajamäentie 16 23100 Mynämäki

Aiemmat tiedot: Kaksiteräisen miekan yläosa on löydetty maanpinnalta Kasurlan Junnilan (Tarvainen, Kukola?) talosta kivenheitto kaakkoon(?), mäenrinteestä. Lähellä olevasta hiekkakuopasta on tavattu hiiliä. Tarvaisten Junnilan talo on siirretty nykyiselle paikalleen Yläneentien varresta (vrt. I. Mäntylän inventoinnin liitekartta v. 1959). Kasurlan kylässä ei Junnilan taloa ole, I. Mäntylä (1959) arvelee talon olevan Tarvaisten tai Kukolan Junnila.

Aiemmat löydöt: KM 2979:8

Ajoitus: nuorempi rautakausi

Inventointilöydöt 1994: -

Kartat: 3c

Paikka ja sijainti: Junnilan talo sijaitsee nykyään n. 400 m x 500 m kokoisen mäen itälaidalla, peltoaukean äärellä. Rinne viettää loivahkosti kohti pohjoista, Mynäjokea. Aiemmin talo oli saman mäen pohjoisrinteen alaosassa, nykyisen Yläneentien varrella.

Inventointi 1994: Ei uusia havaintoja. Löytöpaikkaa ei pysty paikallistamaan tarkemmin.

Tarkastus: 26.10.1994. Havainto-olot kohtalaiset.

75. TARVAINEN, ANTTILA, PAPINNIITTY

piisahan löytöpaikka

peruskartta 1044 06 Mynämäki (pain. 1984, päällepain. 1992)

x= n. 6734 40

y= n. 1559 62

z= n. 30 (N 60)

(tilan koordinaatit: tilalla ei ole rakennuksia)

kunta: Mynämäki 503

kylä: Tarvainen 467

tila: RN:o 4:20 Anttila

503-467-0004-0020-5

om. Hukki, Matti Pekka Heimo & Sirkka Marjatta

os. Mäenkylä 23100 Mynämäki

Aiemmat tiedot: Piisaha, joka on löydetty Anttilan talon pellosta, n. 600 m kaakkoon talosta ja n. 200 m maantiestä. Löytänyt Kaarlo Anttila 1928.

Aiemmat löydöt: KM 9373

Ajoitus: kivikausi

Inventointilöydöt 1994: -

Kartat: 3c

Paikka ja sijainti: Anttilan tilan paikka on nykyään pieni tontti, Pajamäentien varrella, mäen koillisrinteellä, paikassa, mistä rinne laskee koilliseen, kohti Mynäjokea.

Inventointi 1994: Ei uusia havaintoja. Paikka on peltoa? edelleen.

Tarkastus: 26.10.1994. Havainto-olot kohtalaiset.

KUKOLA**76. KUKOLA, HUTI**

epämääräisen reikäkiven löytöpaikka

peruskartta 1044 06 Mynämäki (pain. 1984, päällepain. 1992)

x= 6734 68

y= 1559 38

z= 20 (N 60)

kunta: Mynämäki 503

kylä: Kukola 425

tila: RN:o 2:5 Huti

503-425-0002-0005-J

om. Mattila, Klaus Eerikki & Tuula Tellervo

os. Yläneentie 634 23100 Mynämäki

Aiemmat tiedot: Epämääräisen muotoinen reikäkivi, joka löytyi Hutin talon vierestä pellosta, heti rakennuksen alapuolelta, n. askeleen päästä rakennuksesta. Löytäjä Niilo Huti, ei uusia löytöjä.

Aiemmat löydöt: KM 6944:27

Ajoitus: ?

Inventointilöydöt 1994: -

Kartat: 3c

Paikka ja sijainti: Hutin talo on pienellä töyräällä n. 60 m pohjoiseen Mynäjoesta, peltoaukean keskellä.

Inventointi 1994: Ei uusia havaintoja. Paikka on tonttimaata ja peltoa.

Tarkastus: 26.10.1994. Havainto-olot kohtalaiset.

77. KUKOLA, PERÄMÄKI

rautakautisen kirveen löytöpaikka

peruskartta 1044 09 Tapaninen (pain. 1984, päällepain. 1992)

x= 6734 96

y= 1560 94

z= 25 (N 60)

kunta: Mynämäki 503

kylä: Kukola 425

tila: RN:o 5:28 Perämäki

503-425-0005-0028-1

om. Heikkilä, Antti Juhani & Anne-Mai

os. Tapanistentie 56 23100 Mynämäki

Aiemmat tiedot: Varsireiällinen rautakirves, joka löytyi poistonostetun kannon juuresta navetan viereen ojaa kaivettaessa. I. Mäntylä inv. 1959, nro 11: selvä irtolöytö.

Aiemmat löydöt: KM 14616

Ajoitus: viikinkiaika

Inventointilöydöt 1994: -

Kartat: 4

Paikka ja sijainti: Löytöpaikka on etelään, kohti Mynäjokea, jyrkähkosti laskevassa rinteessä, n. 20 m pohjoiseen joesta.

Inventointi 1994: Ei uusia havaintoja. Paikka on pihamaata joenvarsirinteessä.

Tarkastus: 26.10.1994. Havainto-olot kohtuulliset.

78. KUKOLA, JUNNILA

kivikirveen katkelman löytöpaikka

peruskartta 1044 06 Mynämäki (pain. 1984, päällepain. 1992)

x= 6735 20

y= 1559 66

z= n. 27,5 (N 60)

(Junnilan päärakennuksen koordinaatit)

kunta: Mynämäki 503

kylä: Kukola 425

tila: RN:o 1:16 Junnila

503-425-0001-0016-A

om. Junnila, Antti Olavi & Paula Marjatta

os. Sillanpääntie 66 23100 Mynämäki

Aiemmat tiedot: Kivikirveen kannan katkelma, joka on löydetty Junnilan autotallin takana olevasta sokerijuurikaspellosta. Löytäjä Olavi Vaatinen n. vuonna 1953.

Aiemmat löydöt: KM 14615

Ajoitus: kivikausi

Inventointilöydöt 1994: -

Kartat: 3c

Paikka ja sijainti: Löytöpaikka on loivasti etelään, kohti Mynäjokea, laskevalla rinteellä.

Inventointi 1994: Ei uusia havaintoja. Paikka on yhä peltoa.

Tarkastus: 26.10.1994. Havainto-olot kohtuulliset.

KALELA**79. KALELA, OLLILA**

tasataltan katkelman löytöpaikka

peruskartta 1133 07 Kalela (pain. 1984)

x= 6740 62

y= 1565 63

z= 42,5 (N 60)

(Ollilan päärakennuksen koordinaatit)

kunta: Mynämäki 503

kylä: Kalela 484

tila: RN:o 3:14 Ollila

503-484-0003-0014

Aiemmat tiedot: Tasataltan katkelma, löydetty Kalelan Ollilan tarhasta.

Aiemmat löydöt: KM 2111:6

Ajoitus: kivikausi

Inventointilöydöt 1994: -

Kartat: 6

Paikka ja sijainti: Ollilan tila sijaitsee pienellä mäennypäleellä, peltojen keskellä, n. 400 m luoteeseen Mynäjoesta.

Inventointi 1994: Ei uusia havaintoja.

B. LAAJOEN ALUE**HALSO****80. HALSO, ISOTALO**

kiviriipuksen löytöpaikka

peruskartta 1044 03 Lahdinko (pain. 1984, päällepain. 1992)

x= 6733 42

y= 1546 92

z= 15-20 (N 60)

kunta: Mynämäki 503

kylä: Halso 406

tila: RN:o 1:66 Isotalo

503-406-0001-0066-B

om. Isotalo, Antti Olavi & Helly Aina Mielikki

os. Kivikyläntie 558 23100 Mynämäki

Aiemmat tiedot: Kiviriipus, jonka mv. Antti Isotalo löysi 1954 Isontalon uuden asuinrakennuksen perustaa kaivettaessa. Maaperä on hiekkaa ja savea. Samasta paikasta löytyi hukkaan joutunut miniatyyrivasarakirves? I. Mäntylän koekaivaus paikalla ei paljastunut muuta muinaisjäännöksiin viittaavaa. I. Mäntylä inv. 1959, nro 12.

Aiemmat löydöt: KM 14617

Ajoitus: vasarakirveskulttuuri?

Inventointilöydöt 1994: -

Kartat: 1

Paikka ja sijainti: Löytöpaikka on luode-kaakkosuuntaisen mäenharjanteen eteläreunassa, alarinteessä peltojen äärellä. Laajoki on löytöpaikasta n. 220 m etelään.

Inventointi 1994: Ei uusia havaintoja. Paikalla on edelleen Isontalon asuinrakennus.

Tarkastus: 29.9.1994

81. KARJAKOSKI, PAASIKALLIO (Kivijärvi)

kivi-iskosten löytöpaikka

peruskartta 1044 03 Lahdinko (pain. 1984)

x= 6735 64

y= 1546 16

z= 35 (N 60)

kunta: Mynämäki 503

kylä: Karjakoski 417

tila: RN:o 2:16 Korunmetsä

503-417-0002-0016-9

om. Seppälä, Heikki Armas & Seppälä, Erkki Juhani

os. Jaanintie 34 F 91 20540 Turku

& Seppälä, Anne Maaret

os. Tuureporinkatu 3 B 22 20110 Turku

Aiemmat tiedot: Kvartsi-iskos, kvarsinpaloja, kivilaji-iskoksia. /ot
Löytänyt Antti Lonki 1971 Mynämäen Kivijärveltä, ns. Kunnan
Rantasaunatien varrelta.

Aiemmat löydöt: TYA 25:1-4

Ajoitus: kivikausi

Inventointilöydöt 1994: -

Kartat: 1

Paikka ja sijainti: Löytöpaikka on tien vieressä, luode-
kaakkosuuntaisen kallioisen rinteän kaakkoisrinteessä.

Inventointi 1994: Ei uusia havaintoja.

KIVIKYLÄ

82. KIVIKYLÄ, AHTA

kivikirveen löytöpaikka?

peruskartta 1044 03 Lahdinko (pain. 1984, päällepain. 19929

x= n. 6736 45

y= n. 1547 35

z= n. 30 (N 60)

kunta: Mynämäki 503

kylä: Kivikylä 423

tila: RN:o 3:21 Salminen

503-423-0003-0021-R

om. Katunpää, Teemu Kaleva

os. Kivikyläntie 185 23100 Mynämäki

RN:o 3:18 Sipilä

503-423-0003-0018-M

om. Sipilä, Alma Aleksandra

os. Ruotsinmäki 23100 Mynämäki

Aiemmat tiedot: Kivikirves, joka on löydetty Vuotilan Akta?-nimisestä palstasta Kivikylästä n. 2 km. Löytäjä Juho Vuotila 1925. I. Mäntylä inv. 1959, s. 9: ei ole tehty uusia löytöjä.

Aiemmat löydöt: RaumM 2035

Ajoitus: kivikausi

Inventointilöydöt 1994: -

Kartat: 1

Paikka ja sijainti: Löytöpaikka on Viljalanojan varrella sijaitsevan luode-kaakkosuuntaisen peltoaukean luoteisessa "pohjukassa". Peltoaukean laidoilla on kallioiset mäenrinteet. Löytöalueella rinne laskee hyvin loivasti kohti kaakkoa. Paikka on Vasikkaladon kivikautisesta asuinpaikasta n. 1 km luoteeseen ja Laajoesta n. 2 km myöskin luoteeseen.

Inventointi 1994: Ei uusia havaintoja. Paikka on peltona.

Tarkastus: 4.11.1994. Havainto-olot kohtalaiset.

83. KIVIKYLÄ, ANO-ORKO
poikkikirveen löytöpaikka?

peruskartta 1044 03 Lahdinko (pain. 1984, päällepain. 1992)
x= n. 6735 36
y= n. 1547 78
z= n. 30 (N 60)

kunta: Mynämäki 503

kylä: Kivikylä 423

tila: RN:o 9:13
503-423-0009-0013

Aiemmat tiedot: Poikkikirves löydetty Vuotilan Aho?-Orkosta.

Aiemmat löydöt: TMM 12915:1

Ajoitus: kivikausi

Inventointilöydöt 1994: -

Kartat: 1

Paikka ja sijainti: Löytöpaikka on koilliseen kohti Viljalanojaa loivahkosti laskeva peltorinne. Pelto on savea ja sen alla on hiekkaa. Paikka on n. 500 - 800 m lounaaseen Vasikkaladon kivikautisesta asuinpaikasta, Viljalanojan toisella puolella.

Inventointi 1994: Ei uusia havaintoja. Paikka on peltoa.

Tarkastus: 30.9.1994. Havainto-olot eivät olleet kovin hyvät: vain osa pellosta oli kynnetty.

84. KIVIKYLÄ, ISO-ALHO
kivikirveen löytöpaikka?

peruskartta 1044 03 Lahdinko (pain. 1984, päällepain. 1992)
x= 6735 75? tai x= 6735 55?
y= 1548 90? y= 1549 05?
z= 25 z= 25 (N 60)

kunta: Mynämäki 503

kylä: Kivikylä 423

tila: RN:o 7:7 Iso-Alho
503-423-0007-0007-L
om. Heino, Jyrki Aarno & Pirjo Hannele
os. Kivikyläntie 247 23100 Mynämäki

Aiemmat tiedot: Rombikirveen puolikas, löydetty Iso-Alhon
palstalta Kutervik?-nimisestä pellostä peltotöiden yhteydessä.
Löytäjä mv. Aulis Heino kesäkuussa 1969.

Aiemmat löydöt : KM 18106

Ajoitus: kivikausi?

Inventointilöydöt 1994: -

Kartat: 1

Paikka ja sijainti: Iso-Alhon tilalla on kaksi pientä
peltolohkoa (ks. kartta). Kutervik-nimisen pellon sijaintia en
pystynyt selvittämään. Peltopalstat ovat lounaaseen viettävillä
rinteillä.

Inventointi 1994: Ei uusia havaintoja. Paikat ovat peltoa.

Tarkastus: 16.11.1994. Havainto-olot kohtalaiset.

JUVA**85. JUVA, LAAJOEN KESKIMMÄINEN KOSKI**

2 tasataltan ja poikkikirveen löytöpaikka

peruskartta 1044 06 Mynämäki (pain. 1984, päällepain. 1992)

x= n. 6735 72

y= n. 1550 00

z= n. 25 (N 60)

kunta: Mynämäki 503

kylä: Juva 413

tila: ?

Aiemmat tiedot: 2 tasatalttaa ja 1 poikkikirves, jotka on löydetty v. 1939 jokea perattaessa Laajoen keskimmaisesta koskesta, Isosta Myllykoskesta (n. 1 km Pyheensillasta alaspäin) n. 300 m mereen päin.

Aiemmat löydöt: KM 11053:1-4

Ajoitus: kivikausi

Inventointilöydöt 1994: -

Kartat: 3b

Paikka ja sijainti: Löytöpaikka on Laajoen koski.

Inventointi 1994: Ei uusia havaintoja. Paikka on edelleen koski Laajoessa

86. JUVA, ISO MYLLYKOSKI

3 tasataltan löytöpaikka

peruskartta 1044 06 Mynämäki (pain. 1984, päällepain. 1992)

x= n. 6735 96

y= n. 1550 16

z= n. 27,5 (N 60)

kunta: Mynämäki 503

kylä: Juva 413

tila: ?

Aiemmat tiedot: 3 tasatalttaa löytyi 1939 Laajokea perattaessa Isosta Myllykoskesta (n. 1 km Pyheensillasta alaspäin)

Aiemmat löydöt. KM 11044:1-3

Ajoitus: kivikausi

Inventointilöydöt 1994: -

Kartat: 3b

Paikka ja sijainti: Löytöpaikka on Laajoen koski.

Inventointi 1994: Ei uusia havaintoja. Paikka on edelleen koski Laajoessa.

87. JUVA, ISOHAKA

vasarakirveen löytöpaikka

peruskartta 1044 06 Mynämäki (pain. 1984, päällepain. 1992)

x= n. 6736 35

y= n. 1550 90

z= n. 30 (N 60)

kunta: Mynämäki 503

kylä: Juva 413

tila: RN:o 1:46 Isohaka

503-413-0001-0046-V

om. Hyövelä, Immo Juhani & Pirkko Liisa

os. Kivikyläntie 290 23100 Mynämäki

RN:o 1:45 Vähähaka?

503-413-0001-0045-U

samat omistajat

Aiemmat tiedot: Vasarakirves, joka löytyi 1933-34 Isohaka-nimisen lohkotilan maalta, Jokiranta-nimisestä pellostä, n. 70 m Laajoesta etelään, ojan luonnissa, n. 20 cm:n syvyydestä. Löytöpaikka oli tasaista hiekkamaata, tiestä (Turku-Rauma?) n. 260 m. Löytäjä Risto Laajavuori.

Aiemmat löydöt: TMM 12687

Ajoitus: vasarakirveskulttuuri

Inventointilöydöt 1994: -

Kartat: 3b

Paikka ja sijainti: Löytöpaikka on n. 200 m nykyisestä Pyheensillasta (valtatie 8) länsilounaaseen. Paikka on peltoa, Laajoen etelärannalla, mistä rinne viettää loivasti luoteeseen, kohti jokea.

Inventointi 1994: Ei uusia havaintoja. Paikka on peltoa.

Tarkastus: 3.11.1994. Peltoa ei oltu kynnetty, joten havainto-olot olivat heikot.

88. JUVA, KATUNPÄÄN HIEKKAKUOPPA

oikokirveen löytöpaikka

peruskartta 1044 06 Mynämäki (pain. 1984, päällepain. 1992)

x= n. 6737 65

y= n. 1550 12

z= n. 40 (N 60)

kunta: Mynämäki 503

kylä: Juva 413

tila: RN:o 5:18 Marjatanmäki

503-413-0005-0018-9

om. Vuoristo, Torsti Aleksius (kuolinpesä) &

Vuoristo, Laura Lempi Marjatta

os. Heinijoentie 8 23100 Mynämäki

RN:o 5:24 Hilkanmäki

503-413-0005-0024-F

om. Tähtinen, Jussi Immo Johannes

os. Heikeläntie 30 23100 Mynämäki

RN:o 3:25 Allaninmäki

503-413-0003-0025-B

om. Majalainen Oy

os. 23100 Mynämäki

Aiemmat tiedot: Oikokirves, löydetty hiekkakuopasta Pyhärannan metsäpalstasta n. 100 m etelään, tien (valtatie 8?) itäpuolelta. Löytäjä V. Sipilä. Samasta hiekkakuopasta on Helmer Katunpää löytänyt vasarakirveen v. 1957, mutta se on hävinnyt. I. Mäntylä inv. 1959.

Aiemmat löydöt: KM 14620

Ajoitus: kivikausi

Inventointilöydöt 1994: -

Kartat: 3b

Paikka ja sijainti: Löytöalue on hyvin laaja hiekkakuoppa, valtatie 8:n itäpuolella. Saman hiekkakuopan kaakkoispäässä, n. 1 - 1,2 km kaakkoon löytöpaikasta, on Pyheensillan kivikautinen asuinpaikka, Laajoen rannassa. Paikka on luode-kaakkosuuntainen pitkä hiekkaharjanne.

Inventointi 1994: Ei uusia havaintoja. Paikka on luultavasti täysin tuhoutunut hiekanotossa.

Tarkastus: 6.10.1994. Havainto-olot hyvät.

PURSINEN

89. PURSINEN, KÄRPÄNNOKKA

kivikirveen tai -taltan löytöpaikka

peruskartta 1044 06 Mynämäki (pain. 1984, päällepain. 1992)

x= 6739 20-64

y= 1551 26-32

z= 30-32,5 (N 60)

kunta: Mynämäki 503

kylä: Pursinen 457

tila: RN:o 1:28 Kärpännokka

RN:o 2:10 Kärpännokka

RN:o 3:18 Kärpännokka

Aiemmat tiedot: Kivikirves tai -taltta, joka löydettiin 1942 Kärpännokan entisen tilan mailta, ison veto-ojan (Lemminoja?) pohjamudasta.

Aiemmat löydöt: KM 11321:1

Ajoitus: kivikausi

Inventointilöydöt 1994: -

Kartat: 3b

Paikka ja sijainti: Löytöalue on loivasti kaakkoon, kohti Laajokea, viettävää peltoa, Lemminojan varrella.

Inventointi 1994: Ei uusia havaintoja. Paikka on peltoa.

Tarkastus: 4.11.1994. Havainto-olot melko huonot: peltoalue oli jäässä ja sitä ei oltu vielä kynnetty.

90. NUKKILA, LEMMI, RANTANEN

vasarakirveen löytöpaikka

peruskartta 1133 04 Karjalankylä (pain. 1984)

x= n. 6742 34

y= n. 1550 80

z= n. 35-37,5 (N 60)

kunta: Mynämäki 503

kylä: Nukkila 448

tila: RN:o 1:8 Rantanen

503-448-0001-0008-E

om. Lahtonen, Jouni Yrjö & Maarit Hannele

os. Lemmintie 443 23100 Mynämäki

RN:o 1:9 Mattila

503-448-0001-0009-F

om. Mattila, Olli Sakari & Auli Marjatta

os. Rahkolantie 134 23100 Mynämäki

RN:o 1:13 Metsämaa

503-448-0001-0013-L

om. Lahtonen, Jouni Yrjö & Maarit Hannele

os. Lemmintie 443 23100 Mynämäki

Aiemmat tiedot: Vasarakirves, joka löytyi helmikuussa 1944 Lemmin kulmalta, Rantasen palstalta, päärakennuksesta n. 100 m luoteeseen sorakuopasta, n. 70 cm:n syvyydestä.

Aiemmat löydöt: KM 11420

Ajoitus: vasarakirveskulttuuri

Inventointilöydöt 1994: -

Kartat: 5a

Paikka ja sijainti: Löytöpaikka on pieni mäennyppylä peltojen keskellä.

Inventointi 1994: Ei uusia havaintoja. Löytöalueella on useita pieniä, uusia ja vanhoja hiekkakuoppia.

Tarkastus: 4.11.1994. Havainto-olot kohtalaiset.

SALAVAINEN**91. SALAVAINEN, TALOLA**

reikäkivi

peruskartta 1133 04 Karjalankylä (pain. 1984)

x= 6741 19

y= 1555 04

z= 35 (N 60)

(Talolan päärakennuksen koordinaatit)

kunta: Mynämäki 503 (ent. Karjala 222)

kylä: Salavainen 502

tila: RN:o 1:15 Talola

503-502-0001-0015-2

om. Käiväräinen, Albert

os. Salavaistentie 719 23100 Mynämäki

Aiemmat tiedot: Reikäkivi Talolan maalta

Aiemmat löydöt: Talolan kokoelmat

Ajoitus: ?

Inventointilöydöt 1994: -

Kartat: 5a

Paikka ja sijainti: Talolan tila sijaitsee Laajoen
länsirannalla, piennellä mäellä.

Inventointi 1994: Ei uusia havaintoja.

92. SALAVAINEN, MAUNULA

kiviesine

peruskartta 1133 04 Karjalankylä (pain. 1984)

x= 6741 63

y= 1554 84

z= 45 (N 60)

(Maunulan päärakennuksen koordinaatit)

kunta: Mynämäki 503 (ent. Karjala 222)

kylä: Salavainen 502

tila: RN:o 3:1 Maunula

503-502-0003-0001-S

om. Repo, Raimo Viljo

os. Aunelantie 20 E 39 20210 Turku

Aiemmat tiedot: Kiviesine, vihreää liuskekiveä, ostettu Maunulan talosta. Isäntä oli sen löytänyt mäen rinteestä.

Aiemmat löydöt: TMM 14257:1

Ajoitus: ?

Inventointilöydöt 1994: -

Kartat: 5a

Paikka ja sijainti: Maunulan talo sijaitsee Laajoen länsipuolella, korkeahkolla pohjois-eteläsuuntaisella mäellä.

Inventointi 1994: Ei uusia havaintoja.

93. TALLALA, KOSKINEN
oikokirveen löytöpaikka

peruskartta 1133 04 Karjalankylä (pain. 1984)

x= 6742 07

y= 1556 52

z= n. 35 (N 60)

(Koskisen päärakennuksen koordinaatit)

kunta: Mynämäki 503 (ent. Karjala 222)

kylä: Tallala 507

tila: RN:o 1:10 Koskinen

503-507-0001-0010-5

om. Talla, Kalevi Mikael & Oili Helinä

os. Salavaistentie 1019 23100 Mynämäki

Aiemmat tiedot: Oikokirves, jonka löysi helluntain tienoissa 1928 maamieskoulun oppilas Uno Koski Tallalan yksinäistilasta erotetun Koskisen palstatilan tontilta, maata kaivaessaan, n. 6 m asunnon kaakkoispuolelta.

Aiemmat löydöt: KM 8929:1

Ajoitus: kivikausi

Inventointilöydöt 1994: -

Kartat: 5a & 5c

Paikka ja sijainti: Löytöpaikka on pienellä mäellä, Laajokeen idästä laskevan pienen ojan varrella. Koskisen nykyinen asuinrakennus on rakennettu v. 1920.

Inventointi 1994: Ei uusia havaintoja. Paikka on tonttimaata.

94. KETEELINEN, VEIKKOLA III

reikäkiven löytöpaikka

peruskartta 1133 04 Karjalankylä (pain. 1984)

x= 6741 02

y= 1559 74

z= 35 (N 60)

kunta: Mynämäki 503

kylä: Ketelinen 489

tila: RN:o 1:29 Veikkola III

503-489-0001-0029-M

om. Jokimaa, Osmo Veikko Antero & Helvi Ester (kuolinpesät)

os. PPA 1 Antola 23100 Mynämäki

Aiemmat tiedot: Reikäkivi, jonka Pekka Salmi on löytänyt savipellosta, ruokamullasta.

Aiemmat löydöt: KM 23812

Ajoitus: ?

Inventointilöydöt 1994: -

Kartat: 5c

Paikka ja sijainti: Löytöpaikka on pelto, pienen mäentöyrään etelärinteessä.

Inventointi 1994: Ei uusia havaintoja. Paikka on peltoa.

Tarkastus: 19.10.1994. Pelto oli nurmella ja maassa hieman lunta, joten havainto-olot olivat huonot.

95. KARPPINEN, RUOHANTTEE

tasataltan löytöpaikka

peruskartta 1133 04 Karjalankylä (pain. 1984)

x= 6744 24

y= 1559 25

z= 37,5 (N 60)

kunta: Mynämäki 503

kylä: Karppinen 487

tila: RN:o 1:20 Kurjensaari

503-487-0001-0020-E

om. Valtanen, Kari Sakari & Liisa Helena

os. Valtasentie 224 23100 Mynämäki

Aiemmat tiedot: Tasataltta, jonka Osmo Jokinen (os. Mynämäki, Antala) löysi Ruohantteen 1:20 tilan maalta 1970-luvulla.

Aiemmat löydöt: KM 23811

Ajoitus: kivikausi

Inventointilöydöt 1994: -

Kartat: 5c

Paikka ja sijainti: Löytöpaikka on loivasti etelään, kohti Joenperänojaa, laskevalla peltorinteellä.

Inventointi 1994: Ei uusia havaintoja. Paikka on peltoa.

Tarkastus: 19.10.1994. Pelto oli sängellä ja maassa lunta, joten havainto-olot olivat heikot.

96. KARJALA, YLI-MATTILA
kiviesineiden löytöpaikka

peruskartta 1133 04 Karjalankylä (pain. 1984)

x= n. 6747 18

y= n. 1555 38

z= n. 45 (N 60)

kunta: Mynämäki 503 (ent. Karjala 222)

kylä: Karjala 485

tila: tiealue?

Aiemmat tiedot: Oikokirves ja kourutaltoa löydettiin Karjalankylän Yli-Mattilan maalta, n. 5 m Ali-Mattilan talosta itään, n. 12 m Yli-Mattilasta etelään, pelloilta. Maanlaatu hietaperäistä.

Aiemmat löydöt: KM 8916:1-2

Ajoitus: kivikausi

Inventointilöydöt 1994: -

Kartat: 5b

Paikka ja sijainti: Löytöpaikka on jyrkähkösti etelään, kohti Laajokea viettävää rinnettä. Joki on löytöpaikasta n. 400 m etelään.

Inventointi 1994: Ei uusia havaintoja. Paikka vaikuttaa olevan nykyisin tien alla.

Tarkastus: 19.10.1994. Lumen takia havainto-olot olivat huonot.

97. KARJALA, VIERUMÄKI, KOULU

liuskerenkaan löytöpaikka

peruskartta 1133 04 Karjalankylä (pain. 1984)

x= 6747 06

y= 1556 16

z= 50-52,5 (N 60)

kunta: Mynämäki 503 (ent. Karjala 222)

kylä: Karjala 485

tila: RN:o 6:2 Vierumäki

503-485-0006-0002-V

om. Karjalan srk.

os. Mynämäki

Aiemmat tiedot: Liuskerengas, joka on löydetty 1956 kansakoulun uudisrakennuksen seinän vierestä ojankaivuun yhteydessä. Löytäjä Alvar Mäkilä os. Karjala, Sairinen.

Aiemmat löydöt: KM 13946

Ajoitus: kivikausi

Inventointilöydöt 1994: -

Kartat: 5b

Paikka ja sijainti: Koulu sijaitsee mäentöyräällä, etelään, kohti Laajokea viettävällä rinteellä. Joki on koulusta n. 500 m etelään.

Inventointi 1994: Ei uusia havaintoja. Paikka on koulun tonttimaata.

Tarkastus: 19.10.1994. Lumen takia havainto-olot olivat huonot.

C. MUUT IRTO- JA HAJALÖYDÖT

Tässä luetellaan löydöt Mynämäeltä, joita ei ole pystytty tarkemmin paikallistamaan. Aluksi luetellaan Mynäjoen alueen kylistä tehdyt löydöt ja sitten Laajoen alueelta sekä lopuksi muut löydöt. Näiden lisäksi on joitakin löytöjä, joista on merkintä siitä että ne olisi löydetty Mynämäeltä, mutta ne todennäköisesti on löydetty muualta. Tällaisia löytöjä ovat KM 8373:2-3 (2 oikokirvestä, joista toinen on löydetty todennäköisemmin Hinnerjoelta ja toinen ostettu Laitilan Nästin Heikkilästä), RaumM 1996 (kourutaltoa Laitilan Nästin Udestakartanosta), KM 8373:7 (reikäkivi myöskin Laitilan Nästin Heikkilästä). Myöskin Juvan Pyheensillasta löydettyä sulaa, lasimaista helmikuonaa (KM 11240:5/ August Laine) pidän epämääräisenä löytönä.

a. Mynäjoen alue

Raukka

98. TMM 15370 reikäkivi. Löydetty Mynämäen Raukkaan mäeltä, mäen rinteestä, hiekasta.

Kattelus

99. Aug. Laineen kokoelmat: soikea tuluskivi. Katteluksen kylän Alitalosta. Alitaloa ei löydy kylästä.

Tursunperä

100. KM 7961 rautakautinen miekka. Yrjö Salminen löysi miekan Franttilan tilan metsäpalstalta, Tursunperän kylästä, Raivomäestä 1920. Se pisti esiin mäellä olevan pirunpellon ("stenhav") pohjoisreunan kivien alta.

101. KM 8801:46-51 2 soljenkappaletta, 3 rautanaulaa, rautavartaan kappale, keramiikanpaloja, palanutta luuta, pari pii-iskosta, hiottu kivi todennäköisesti jostakin Tursunperän(?) kylästä.

Mäenkylä

102. KM 3978:1 kivikirveen katkelma, jonka itsellinen Järvinen on löytänyt pihamaastaan Mäenkylästä.

103. KM 9056:7-10 tasavarsisoljen pala, savitiivistettä. Löytänyt Aug. Laine Mäenkylän Apajamäestä, pellosta, läheltä kirkkoa. Löytöpaikka on hyvin epävarma, samalla löytönumerolla on runsaasti Laineen kaivamia rautakautisia irtolöytöjä mm. Tursunperän Franttilannummesta.

Lankkinen

104. KM 2111:2 vasarakirves. Löydetty 1860-luvulla Lankkisten Ylis-Pukkilan Kahari-nimisestä haasta.

Raimela

105. KM 3052:2 kaksiteräisen, rautakautisen miekan yläosa. Löydetty jostakin pellosta 1860-luvulla Matti Savun maalla, Raimelan kylässä.

106. KM 8801:52-54 sininen lasihelmi, rautakautinen saviastianpala, palanutta luuta. Löydetty maantien varrelta Raimelan kylästä.

107. KM 18549 keramiikanpaloja, palanutta savitiivistettä, palanutta luuta Raimelan kylästä, kunnan asuntoalueelta.

108. KM 18550 rautakuonaa, savitiivistettä, palanutta luuta Raimelan kylästä, kunnan asuntoalueelta.

109. TYA 18:1-5 rautakautista keramiikkaa, kvartsi-iskos. Löytänyt Antti Lonki 1971 mv. Armas Kalluisen tilalta Riihipelto-nimiseltä paikalta, kivien välistä, metsäkumpareelta peltojen keskeltä.

110. TYA 19:1-8 pronssihelan pala, rautakautista keramiikkaa, rautakuonaa, savitiivistettä. Löytänyt Antti Lonki 1971 edellisestä löytöpaikasta n. 10 m koilliseen.

111. TYA 20:1-5 keramiikanpaloja, savitiivistettä. Löytänyt Antti Lonki 1971 Mynämäen kunnan (ent. Harska) alueelta, mäenkumpareelta pellon keskeltä.

Munttinen

112. KM 2979:3 tahkon? (hioin?) puolisko. Löydetty Munttisten kylästä.

Mielismäki

113. Tarvaisten kansakoulun kokoelmat: oikokirves. Löydetty Mielismäen Akrovaaran tilan uutisraivauksesta syyskuussa 1947. Maaperä suoperäistä, entistä järvenpohjaa.

Haapainen

114. KM 6088 2 vasarakirvestä (toinen kadonnut?). Löytäneet Johan Junnila & Kustaa Mattila 1912 hiedan vedossa Haapaisten kylän Martin talon maalta. Löytöpaikka sijaitsi n. 2,5 km Vehmalaisten kylästä Mynämäelle päin, n. 30 m maantiestä vasemmalle, ent. Nummilan torpan alapuolella, Korvenlakian niitun yläpuolella. Tark. Julius Ailio 1912: ei muita havaintoja.

Kasurla

115. KM 2111:1 vasarakirves. Löytänyt Kasurlan Mäki-Penttilän torppari Juho Vidgren pellostaan, korkeasta hietanummesta.

116. KM 2979:1-2 2 tasatalttaa. Löydetty Kasurlan kylästä.

Tarvainen

117. KM 2111:5 vasarakirveen puolikas. Löydetty kesällä 1880 Tarvaisten kylästä, saman kylän mailta maantielle vedetystä hiekasta.

118. KM 7569 vasarakirves. Löydetty Tarvaisten Junnilan talosta n. 2 km kaakkoon, metsästä hiekkaa vedettäessä, n. 0,5 m:n syvyydestä.

Kukola

119. KM 8373:1 oikokirves. Ostettu Kukolan Laurilasta.

120. HämM 1211:34 vasarakirveen kanta. Löytänyt tilallinen Evald Junnula Kukolasta, pellon ojan syrjästä v. 1920.

Vuoluinen

121. KM 3932:1 vasarakirves? Löytänyt Vuolusten Mettalan torppari Mynäjoen Sillanpään koskesta.

122. KM 3932:2 poikkikirves. Löytänyt Vuolusten Honkalan torppari Kustaa pellostansa.

Vehmalainen

123. KM 3907:3 kivikirves. Löytänyt Vehmalaisten kylän? Ylikouhilan maalta tilanisäntä Kustaa.

b. Laajoen alue**Halso**

124. KM 9451 tasataltta. Löytänyt toukokuussa 1931 Aarne Pahikkala maantiensorasta Halson kylästä.

Karjakoski

125. TMM 14276 vasarakirveen puolikas. Löydetty Karjakosken kylästä pellostasta n. 1926.

Kivikylä

126. TMM 12954:1-3 reikänuija ja reikänuijan tekele, verkonpaino. Löydetty Kivikylästä.

Kallinen??

127. KM 10938 vasarakirves. Löydetty Santeri Ruutin sorakuopasta Laajoen varrelta 1930-luvulla, n. 1 m syväältä, soran joukosta. Kallisten kylää ei Mynämäellä ole, mutta I. Mäntylä arvelee (1959) löytöpaikan olevan jossakin Pyheensillan tienovilla.

Lemmettylä

128. KM 2111:3 vasarakirves. Löydetty Lemmettylän Ruutinniitystä.

129. KM 11240:1 tasataltta. Löydetty Lemmettylän Haapaniemen maastosta.

Lemmi

130. KM 8771:1 oikokirves. Löydetty Lemmin kylästä.

131. KM 11104:3 poikkikirves. Löydetty 1930-luvulla Lemmin Kallipään lohkotilan puutarhasta, kellarin vierestä, uudesta

päärakennuksesta kaakkoon. Maaperä löytöpaikalla soraa.

132. RaumM 2038 vasarakirves. Löytänyt pientilan tytär Esteri Nieminen santakuopasta Lemmenkulmalta n. 60 cm:n syvyydestä syksyllä 1929.

Karjala

133. KM 3865:4 tasataltta. Löytänyt Karjalan kylän Arvelan tilan itsellinen J. Palmroos pellostaan.

134. TMM 293 oikokirves. Löytänyt Karjalan kylästä Joh. Heikkilä.

135. TMM 15043:1 kivitaltta. Löytänyt hra Vainio Vainion palstalta Karjalan kylästä, peltomaasta.

Suutila

136. KM 2178 tasataltta. Löydetty Suutilan maalta Tikkukoskesta.

137. RaumM 1597:16 oikokirves. Löydetty Suutilan kylästä, Korpelan torpan vaarin tiluksilta.

Laajoki

138. KM 14255:1-2 vasarakirves & poikkikirves. Löytänyt Viljo Kajala v. 1957 Laajoen kylästä Kustaa Kajalan omistaman Vuorenpään tilan Lahtelan pellosta, talosta n. 1 km länteen, ojankaivuussa 0,5 m syvyydestä, ruskeasta hiekkamaasta. Paikalla ei todettu mitään erikoista. Vuorenpään tilaa ei löydy kylästä.

139. TMM 8356 poikkitaltta. Laajoen kylästä.

140. TMM 15389:6 rautainen keihäänkärki (hist. ajan?) Laajoen kylän Suomisen lohkotilalta.

c. Muut löydöt

141. SatM 12079 soikea tuluskivi Mynämäeltä?

142. SatM 12082 hopeakoristeinen keihäänkärki Mynämäeltä?

143. KM 9583:1-2 2 kivikirvestä. Mynämäeltä, hiekkanutmesta.

144. KM 9638:1-2 2 kivikirvestä. Mynämäeltä?

145. TMM 42 tasataltta? Mynämäeltä.

146. TMM 113 tasataltta Mynämäeltä.

147. TMM A114 kivikirves Mynämäeltä.

148. TMM A116 kivikirves Mynämäeltä.

149. TMM 255 kourutaltta Mynämäeltä.

150. TMM 261 kourutaltta Mynämäeltä.

151. TMM A262 kivikirves Mynämäeltä.
152. TMM A267 reikäkirves Mynämäeltä.
153. Tarvaisten kansakoulun kokoelmat: oikokirves Mynämäeltä.
154. KM 2111:7 vähäinen tylpäkkä kiviase? Mynämäeltä?
Löytöpaikka tuntematon.
155. KM 8373:4 oikokirves. Ostettu vanhalta mummolta Karjalasta,
oli kellonpainona.
156. TMM 291 oikokirves Karjalan kappelista, löytäjä Juho
Wahala.
157. TMM 298 poikkikirves Karjalan kappelista.
158. TMM 302 oikokirves Karjalan kappelista.
159. TMM 303 oikokirves Karjalan kappelista.
160. TMM 306 kourutaltoa Karjalan kappelista.
161. SatM 9298 oikokirves Karjalan kappelista.

LIITE

MYNÄMÄEN INVENTOINTI 1994: LUETTELO MUSTAVALKONEGATIIVEISTA KF 94 5806 - KF 94 5903

Negatiivit on arkistoitu Turun maakuntamuseon kokoelmiin (Turku) numeroilla KF 94 5806 - KF 94 5903. Kaikki kuvat on ottanut Juha-Matti Vuorinen.



negat. nro KF 94	kuvan aihe ja kuvaussuunta	kuvaus- pvm 1994
5806	Mynämäki, Tursunperä, Hiittiömäki: raunio A mäen laella, kuvaussuunta etelä	26.9.
5807	Mynämäki, Tursunperä, Hiittiömäki: raunio A mäen laella, kuvaussuunta lounainen	26.9.
5808	Mynämäki, Tursunperä, Hiittiömäki: raunio B mäen laella, kuvaussuunta koillinen	26.9.
5809	Mynämäki, Tursunperä, Hiittiömäki: raunio C, kuvaussuunta lounainen	26.9.
5810	Mynämäki, Tursunperä, Hiittiömäki: kivival- lin koillispää, kuvaussuunta itä	26.9.
5811	Mynämäki, Tursunperä, Hiittiömäki: kivival- lin keskiosaa, kuvaussuunta etelä	26.9.
5812	Mynämäki, Tursunperä, Hiittiömäki: kivival- lin lounaispää, kuvaussuunta länsi	26.9.
5813	Mynämäki, Tursunperä, Hiittiömäki: raunio D, kuvaussuunta länsi	26.9.
5814	Mynämäki, Tursunperä, Hiittiömäki: yleiskuva, kuvaussuunta länsi	26.9.
5815	Mynämäki, Vallainen, Linnamäki: yleiskuva, kuvaussuunta koillinen	27.9.
5816	Mynämäki, Laavainen, Vesiniittu: röykkiö a, kuvaussuunta lounainen	28.9.
5817	Mynämäki, Laavainen, Vesiniittu: röykkiö b, kuvaussuunta koillinen	28.9.
5818	Mynämäki, Laavainen, Vesiniittu: yleiskuva, kuvaussuunta länsi	28.9.
5819	Mynämäki, Halso, Aatinmäki: röykkiö a, kuvaussuunta länsi	28.9.
5820	Mynämäki, Halso, Aatinmäki: röykkiö b, kuvaussuunta koillinen	28.9.
5821	Mynämäki, Huolinen, Isovuori: röykkiö, kuvaussuunta itä	28.9.
5822	Mynämäki, Huolinen, Isovuori: röykkiön ki- vistä koottu "linnoitus" käytävineen, kuvaussuunta kaakko	28.9.
5823	Mynämäki, Halso, Aatinmäki: yleiskuva, kuvaussuunta lounainen	29.9.
5824	Mynämäki, Halso, Pappistenmäki: röykkiö a, kuvaussuunta lounainen	29.9.
5825	Mynämäki, Halso, Pappistenmäki: röykkiö b, kuvaussuunta itä	29.9.
5826	Mynämäki, Halso, Pappistenmäki: röykkiö c, kuvaussuunta etelä	29.9.
5827	Mynämäki, Halso, Pappistenmäki: hiekkakuoppa röykkiö b keskellä, kuopan reunalla, kuvaus- suunta kaakko	29.9.
5828	Mynämäki, Palolainen, Pappistenmäki: röykkiö kuvaussuunta länsi	29.9.

negat. nro KF 94	kuvan aihe ja kuvaussuunta	kuvaus- pvm 1994
5829	Mynämäki, Halso, Hyntilä: röykkiö a, kuvaussuunta itä	29.9.
5830	Mynämäki, Halso, Hyntilä: röykkiö b, kuvaussuunta länsi	29.9.
5831	Mynämäki, Kivikylä, Ristimäki: ryssänhauta- rivi rinteessä, kuvaussuunta kaakko	30.9.
5832	Mynämäki, Kivikylä, Ristimäki: röykkiö töy- rään laella, kuvaussuunta kaakko	30.9.
5833	Mynämäki, Kivikylä, Ristimäki: röykkiö met- särinteessä, kuvaussuunta länsi	30.9.
5834	Mynämäki, Kivikylä, Ristimäki: pienempi röykkiö metsärinteessä, kuvaussuunta lounas	30.9.
5835	Mynämäki, Pappila, Hautausmaa, kuvaussuunta luode	30.9.
5836	Mynämäki, Vallainen, Pyheensilta, Tuomala & Hiekkamonttu: hiekkakuoppa valtatie 8:n itä- puolella, kuvaussuunta etelä	4.10.
5837	Mynämäki, Juva, Pyheensilta: Nummilan hiekka- kuoppa, kuvaussuunta lounainen	6.10.
5838	Mynämäki, Juva, Pyheensilta: TVL:n hiekka- kuoppa, taustalla Nummila, kuvaussuunta pohjoinen	6.10.
5839	Mynämäki, Lempiskallio: "Suomen suurin röykkiö", kuvaussuunta lounainen	6.10.
5840	Mynämäki, Karjala, Rautavuori: röykkiö a, kuvaussuunta lounainen	10.10.
5841	Mynämäki, Karjala, Rautavuori: röykkiö b, kuvaussuunta kaakko	10.10.
5842	Mynämäki, Karjala, Rautavuori: röykkiö c, kuvaussuunta koillinen	10.10.
5843	Mynämäki, Karjala, Rautavuori: röykkiö d, kuvaussuunta itä	10.10.
5844	Mynämäki, Karjala, Rautavuori: röykkiö e, kuvaussuunta etelä	10.10.
5845	Mynämäki, Karjala, Rautavuori: yleiskuva röykkiöistä kulotusrinteessä, kuvaussuunta etelä	10.10.
5846	Mynämäki, Munkkionlevo: kaatunut kivipaasi kalliolla, kuvaussuunta länsi	13.10.
5847	Mynämäki, Munkkionlevo: kaatunut kivipaasi kalliolla, etualalla pieni röykkiö, kuvaus- suunta etelä	13.10.
5848	Mynämäki, Munkkionlevo: kaatunut pieni paasi kalliolla, puun takana pieni röykkiö, kuvaussuunta kaakko	13.10.
5849	Mynämäki, Munkkionlevo: pieni röykkiö kal- liolla, kuvaussuunta lounainen	13.10.
5850	Mynämäki, Mielismäki, Varpeen kallio: röykkiö a, kuvaussuunta itä	17.10.
5851	Mynämäki, Mielismäki, Varpeen kallio: röykkiö b vasemmalla & röykkiö c oikealla, kuvaussuunta itä	17.10.
5852	Mynämäki, Mielismäki, Nunnankukkula: röykkiö c, kuvaussuunta kaakko	17.10.
5853	Mynämäki, Mielismäki, Nunnankukkula: röykkiö b, kuvaussuunta kaakko	17.10.

negat. nro KF 94	kuvan aihe ja kuvaussuunta	kuvaus- pvm 1994
5854	Mynämäki, Mielismäki, Nunnankukkula: röykkiö a, kuvaussuunta kaakko	17.10.
5855	Mynämäki, Aikkinen, Leinassuonkallio: röykkiö a?, kuvaussuunta etelä	18.10.
5856	Mynämäki, Aikkinen, Pekonharju: röykkiö d, kuvaussuunta itä	18.10.
5857	Mynämäki, Aikkinen, Pekonharju: röykkiö c, kuvaussuunta lounainen	18.10.
5858	Mynämäki, Aikkinen, Pekonharju: röykkiö e, kuvaussuunta itä	18.10.
5859	Mynämäki, Aikkinen, Pekonharju: röykkiö f, kuvaussuunta lounainen	18.10.
5860	Mynämäki, Aikkinen, Pekonharju: röykkiö a, kuvaussuunta pohjoinen	18.10.
5861	Mynämäki, Aikkinen, Pekonharju: röykkiö b, kuvaussuunta länsi	18.10.
5862	Mynämäki, Aikkinen/Munttinen, Pekonharju: silmäkivellinen röykkiö, kuvaussuunta pohjoinen	18.10.
5863	Mynämäki, Mäenkylä, Aisti: kivistinen asuinpaikka (hiekkakuoppa), kuvaussuunta etelä	19.10.
5864	Mynämäki/Laitila, Suomensaari: rajapyykki (röykkiö 21), kuvaussuunta lounainen	22.10.
5865	Mynämäki, Suomensaari: röykkiö 14, kuvaus- suunta etelä	22.10.
5866	Laitila, Suomensaari: röykkiö 45, kuvaus- suunta kaakko	22.10.
5867	Laitila, Suomensaari: röykkiö 43, kuvaus- suunta itä	22.10.
5868	Laitila, Suomensaari: röykkiö 44, kuvaus- suunta pohjoinen	22.10.
5869	Laitila, Suomensaari: röykkiö 41, kuvaus- suunta etelä	22.10.
5870	Laitila, Suomensaari: röykkiö 40, kuvaus- suunta pohjoinen	22.10.
5871	Laitila, Suomensaari: röykkiö 51 & röykkiö 50 taustalla, kuvaussuunta luode	22.10.
5872	Laitila, Suomensaari: röykkiö 46, kuvaus- suunta itä	22.10.
5873	Laitila, Suomensaari: röykkiö 47, kuvaus- suunta kaakko	22.10.
5874	Mynämäki, Suomensaari: röykkiö 22, kuvaus- suunta etelä	22.10.
5875	Laitila, Suomensaari: röykkiö 39, kuvaus- suunta itä	22.10.
5876	Laitila, Suomensaari: röykkiö 38, kuvaus- suunta itä	22.10.
5877	Mynämäki, Suomensaari: röykkiö 29, kuvaus- suunta koillinen	22.10.
5878	Laitila, Suomensaari: röykkiö 48, kuvaus- suunta luode	22.10.
5879	Laitila, Suomensaari: röykkiö 49, kuvaus- suunta luode	22.10.
5880	Laitila, Suomensaari: röykkiö 42, kuvaus- suunta kaakko	22.10.

negat. nro KF 94	kuvan aihe ja kuvaussuunta	kuvaus- pvm 1994
5881	Mynämäki/Laitila, Suomensaari: röykkiö 13, kuvaussuunta koillinen	22.10.
5882	Mynämäki, Tapaninen, Muuransuo: kivikautisen keramiikan löytöpaikka metsän reunassa pellolla, kuvaussuunta lounainen	27.10.
5883	Mynämäki, Tarvainen, Yli-Hoppela: kuppinen kivi talon pihalla, kuvaussuunta pohjoinen	27.10.
5884	Mynämäki, Raimela, Kivikoski: kuppikallio mäen laella, kuvaussuunta kaakko	28.10.
5885	Mynämäki, Raimela, Raimelantien ja Keskitien risteys: röykkiö a, kuvaussuunta lounainen	31.10.
5886	Mynämäki, Raimela, Raimelantien ja Keskitien risteys: röykkiö b, kuvaussuunta kaakko	31.10.
5887	Mynämäki, Raimela, Keskitie 5: röykkiö, kuvaussuunta itä	31.10.
5888	Mynämäki, Raimela, Keskitie 9: röykkiö, kuvaussuunta itä	31.10.
5889	Mynämäki, Raimela, Ylätie 7: polttokalmisto, kuvaussuunta länsi	31.10.
5890	Mynämäki, Raimela, Mäki: yleiskuva, kuvaussuunta luode	31.10.
5891	Mynämäki, Tursunperä, Myllymäki: yleiskuva, kuvaussuunta kaakko	31.10.
5892	Mynämäki, Tursunperä, Pahikkalanmäki, Rautio: yleiskuva, kuvaussuunta pohjoinen	1.11.
5893	Mynämäki, Tursunperä, Franttilannummi - Junttilannummi: yleiskuva, kuvaussuunta etelä	1.11.
5894	Mynämäki, Valtola, Hirvola, Myllymäki: löytöpaikka tienristeyksessä makasiinin luona, kuvaussuunta etelä	1.11.
5895	Mynämäki, Tursunperä, Kankare: Kankareen talo kuvaussuunta pohjoinen	1.11.
5896	Mynämäki, Nihattula, Taka-Nihattula, Pelto-Moisio: kivikauden löytö pellolta, kuvaussuunta etelä	2.11.
5897	Mynämäki, Suomensaari: röykkiö 5, kuvaussuunta luode	11.11.
5898	Laitila, Suomensaari: röykkiö 37, kuvaussuunta koillinen	11.11.
5899	Mynämäki, Suomensaari: röykkiö 18, kuvaussuunta etelä	11.11.
5900	Mynämäki, Suomensaari: röykkiö 25, kuvaussuunta pohjoinen	11.11.
5901	Mynämäki, Suomensaari: röykkiö 10, kuvaussuunta länsi	11.11.
5902	Mynämäki, Raimela, Alatie 4: röykkiön jäännökset, kuvaussuunta luode	16.11.
5903	Mynämäki, Raimela, Ylätie 7: röykkiö & tautalla polttokalmisto, kuvaussuunta koillinen	16.11.

MYNAMAEN
arkeologinen inventointi
26.9 - 21.11.1994



MYNAMAEN
arkeologinen inventointi
26.9. - 21.11.1994

MYNAMAKI
inv 1994
II


MYNAMAKI
inv 1994
II




KF 94 5840



KF 94 5841 KF 94 5842 KF 94 5843 KF 94 5844 KF 94 5845



KF 94 5846 KF 94 5847 KF 94 5848 KF 94 5849




KF 94 5851 KF 94 5852 KF 94 5853 KF 94 5854



KF 94 5856 KF 94 5857 KF 94 5858 KF 94 5859 KF 94 5860



KF 94 5861 KF 94 5862 KF 94 5863 KF 94 5864 KF 94 5865



KF 94 5866 KF 94 5867 KF 94 5868 KF 94 5869 KF 94 5870

MYNAMAKI
arkeologinen inventointi
26.9 - 21.11.1994

