

**SYVÄRIN YLEISKAAVA-ALUEEN  
MUINAISJÄÄNNÖSTEN INVENTOINTI  
NILSIÄN KUNNASSA**

**1994**

**Timo Jussila**



**Kustantaja: Nilsin kunta**

## Sisältö:

<b>TYÖSELOSTUS:</b>	
TUTKIMUSALUE JA -METODIT.....	3
ALUEEN LUONNONOLOT JA MUINAISRANNAT.....	4
POTENTIAALISET MUINAISJÄÄNNÖSALUEET.....	5
TARKASTETUT ALUEET (VAIN RA-ALUEIDEN KOHDALTA).....	5
UUDET KOHTEET.....	5
<b>NILSIÄN MUINAISJÄÄNNÖSKOHTEET 1994. LUETTELO.....</b>	<b>6</b>
<b>NILSIÄN KIIINTEÄT MUINAISJÄÄNNÖKSET 1994</b>	
<b>KOHDEKORTIT.....</b>	<b>19</b>
<b>KARTTAOTTEET.....</b>	<b>40 - 46</b>
<b>LIITE: MUINAISRANNAT, ETÄISYYSDIAGRAMMIT.....</b>	<b>42 47</b>

## NILSIÄN KUNNAN SYVÄRIN YLEISKAAVA-ALUEEN MUINAISJÄÄNNÖSTEN INVENTOINTI 1994

Allekirjoittanut sai Nilsian kunnalta toimeksiannon suorittaa Syvärinjärven yleiskaava-alueen muinaisjäännösten inventoinnin. Kenttätyöt suoritettiin elokuun ensimmäisellä viikolla 1994. Kaikkiaan kenttätöihin kulutettiin aikaa 40 tuntia, johon sisältyy myös siirtymäajat majoituksesta tutkimusalueille ja takaisin. Työn kokonaiskustannukset olivat kaikkiaan n. 7000 mk ilman arvonlisäveroa. Kuopion kulttuurihistoriallinen museo avusti valmistelutöissä, keräämällä materiaalia allekirjoittaneen käyttöön. Nilsian kunta antoi käyttööni päiväksi veneen ja sen kuljettajan.

### **Tutkimusalue ja -menetelmät**

Tutkimusalue käsitti käytännössä Syvärinjärven Nilsian kunnan alueen rannat ja saaret. Kaavassa oli otettu jo aiemmin huomioon alueelta aiemmin tunnetut muinaisjäännökset, kohteet nro 3-13, joista osan on tarkastanut viimevuosien aikana Jouko Aroaho Kuopion museosta. Nyt suoritettu inventointi ei ollut perusinventointi, joka edelleen on suorittamatta Nilsian osalta. Arkistotutkimuksen suoritettiin koko kunnan osalta, mutta vain Syvärin tuntumaan osuvat hajalöytökohteet pyrittiin paikantamaan.

Kenttätutkimuksessa pyrittiin keskittymään ainoastaan niille ranta-alueille, jotka kaavassa on merkitty rakennettaviksi (asuin- tai kesämökkirakennus) alueiksi. Tarkoituksena oli selvittää onko näillä alueilla muinaisjäännöksiä. Kaikkien ra-alueiden perusteellinen tutkiminen olisi vaatinut kuukausien työn. Nyt valitsin kartta-analyysin perusteella mahdollisimman edustavan otoksen ra-alueista, jotka kävin sitten paikanpäällä tarkastamassa. Tarkastettavien ra-alueiden valintaan vaikuttivat tietenkin aiemmin tunnetut muinaisjäännökset ja hajalöytöpaikat, sekä käytettävissä olevat resurssit. Alueet, jotka kartan perusteella ovat kokonaan tai lähes kokonaan muinaisranta-alueiden alapuolisilla korkeustasoilla jätin kokonaan huomiotta.

Tutkimusalueen laajuudesta ja ra-alueiden runsaudesta johtuen en juurikaan voinut kiinnittää huomiota sellaisiin hajalöytökohteisiin ja aiemmin tunnettuihin muinaisjäännöksiin, jotka eivät yleiskaavan kannalta ole uhanalaisia. Ra-alueiden ulkopuoliset alueet jäivät lähes täysin huomiotta, muutamia poikkeuksia lukuunottamatta. Nämä poikkeukset olivat "matkan varrella" osuneita maaston ja topografian kannalta erityisen potentiaalisia mahdollisia muinaisjäännösalueita, joista useimmista sitten löytyikin uusi muinaisjäännös (kohteet 32, 33 ja 36).

Maastossa kävelin läpi tarkastettaviksi valitsemani alueet. Pyrittiin etsimään asuinpaikalle sopivia maastonkohtia muinaisrantojen tuntumasta, joille tein sitten koekuoppia. Suuri osa alueista oli kalliopohjaisia, jolloin riitti asian toteaminen paikanpäällä. Kallioalueilta yritin etsiä lapinraunioita. Jotkut alueet tarkastin ainoastaan kauempaa tehdyillä näköhavainnoilla, jolloin totesin raunioiden puuttumisen ja arvioin maaston ja maaperän laadun. Mikäli kaukohavainnot eivät tyydyttäneet, jätin menemättä alueelle. Jo rakennetut ra-alueet jätin yleensä tarkastamatta.

Nyt suoritettu inventointi antaa yleiskuvan alueen muinaisuudesta. On todennäköistä, että tarkastetuilla ja sen perusteella myös tarkastamattomilla ra-alueilla alueilla ei ole kiinteitä muinaisjäännöksiä. Täysin varma asiasta ei voi olla ilman kunkin alueen perusteellista ja systemattista koekuopitusta. Mitään merkittävää muinaisjäännöstä ei kuitenkaan liene jäänyt inventoinnissa havaitsematta. Tämän kaltaisen inventoinin yhtenä tarkoituksena onkin setviä esiin potentiaalisia muinaisjäännosalueita (topografian, maaperän ja muinaisjäännöshavaintojen perusteella), joita voidaan sitten seurata ja tutkia tarvittaessa tarkemmin, sekä osoittaa muinaisjäännöksille epäsuotuisat alueet, joilla tuskin on kiinteitä muinaisjäännöksiä.

### **Alueen luonnonolot ja muinaisrannat**

Alueen kallioperä on pääpiirteiltään presvekokarelidista graniittijuovaista pohjagneissia. Syvärin itäpuolella on laaja kvartsiittialue (Tahkovuori) ja itäpuolella Pisan kvartsiittivuori. Maaperä on kivistä pohjamoreenia, paikoin kalliota. Alueella on kaksi harjuksoa. Nilsiän keskustan halki kulkevan harjukson hiekkamaat eivät ulotu Muinais-Saimaan rantatasoille. Syvärin keskeltä kulkee kapea harju Hietasalon ja Autiosaaren kohdalta. Näiden saarien maaperä on valtaosin glasifluvialaista soraa ja hiekkaa. Pienempiä harjunpätkiä Syvärin rannan tuntumassa on Palonurmessa ja Lastulahdessa.

Korkein ranta on alueella n. 150-160 m korkeudella mpy. (Ancylusranta). Alueen korkeimmat huiput ovat supra-akvaattisia. Muinais-Saimaan transgressio on ulottunut Syvärin rannoille. Saimaan korkein ranta on syvärin eteläosissa n. 101 m mpy ja pohjoisosissa 103 m mpy korkeustasoilla. Syväri on kuroutunut Saimaasta itsenäiseksi järvioltaaksi kampake-raamisella ajalla n. 5800 vuotta sitten. Tämän jälkeen Syvärin ranta on ollut n. 98-99 m korkeutasolla. Syväriä laskettiin keinotekoisesti 1930-luvun alussa n. 2.5 m. Nykyisin Syväri on voimakkaasti säännöstelty. Veden keskikorkeus on 95.5 m ja sen vaihtelu on 94.5-96.8 m välillä. Entisen Syvärin rantatörmä n. näkyy monin paikoin selvästi n 98-99 m korkeudella. Muinaiset asuinpaikat ovat 99 - 103 (104) m korkeustasoilla muinaisten rantatasojen tuntumassa. Suuri osa Syvärin nykyisestä rannasta on 30-luvulla syntynyttä vesijätettä (Jätön yhteistilaa). Muinaisjäännökset ovat yleensä kaukana nykyisessä rannasta, joten mökkirakentaminen ei niitä suoranaisesti uhkaa tai ole uhannut. Sen sijaan mökkitiet ja muu rakentaminen, sekä hiekanotto ovat tuhonneet osin tai kokonaan esihistoriallisia asuinpaikkoja.

Mesoliittisen kivikauden lopun ja varhaiskampakakeramiikan asuinpaikat ovat Saimaan korkeimman rannan tuntumassa, sen yläpuolella. Myöhemmät asuinpaikat ovat sitten kaikki samoilla korkeustasoilla Entisen Syvärin rannoilla.

Alueen maaperä on suurimmaksi osaksi hyvin kivikkoista, hienoaineksista märkää moreenia, vaikeakulkuista. Muinaisjäännökset ovatkin keskittyneet tasaisille ja kuiville hiekkamaille, harjujen liepeille tai suppeammille rantakerrostuma-alueille.

Kivisessä pohjamoreenissa on runsaasti kvartsikiviä ja lohkaraita, jotka ovat usein roudan runtelemassa pintamaassa lohkeentuneita. Tämän vuoksi pelkkiin kvartsilöytöihin ilman muiden löytölajien ja havaintojen tukea pitää suhtautua kriittisesti.

## Potentiaaliset muinaisjäännösalueet

- Kumpuniemen tyven alue, Lohilahden itäpuolella, valtatie molemmin puolin (kohde 36). Tasaista hiekkamaat muinaisrantojen tuntumassa.
- Majalahti-Raatti-Illaisensaari-Karttusensaari alue. Kohteet 5-10, sekä hajalöytöpaikkoja. Paikoin harjunpätkiä ja hiekkaisia suppeita rantakerrostumia pohjamooreenialueiden välissä. Muinaisjäännöksiä vaikea havaita, koska hiekkamaat ovat suppeita ja piilossa moreenialueen seassa. Ra-alueet tarkastettu Karttusensaarta lukuunottamatta. Tarkastetut ra-alueet kivikkoisia tai kallioisia moreenimaita.
- Syvärinlahden alue Palonurmen eteläosassa. Kohteet 11, 12 ja 35. Harju-alue, lievehiekkvoja ja rantakerrostumia. Ra-alueet hyvin tarkastettu.
- Autiosaari ja Hietasalo. Kohteet 13, 33 ja 34. Harjualueita. Ra-alueet yleensä kauempana muinaisrannoista ja ne on tarkastettu hyvin. Muu osa alueesta tarkastettu pintapuolisesti.

## Tarkastetut alueet (vain ra-alueiden kohdalta)

### Syvärin saaret:

Itkonsaari, Suurisaari, Hepolainen, Saunasaari, Etusaari, Kytösaari, Ristisaari, Kylmäsaari, Röngönsaari, Palosaari, Sikosaari, Mustasaari, Kettu, Autiosaari, Ahosaari, Hietasalo, Iso-Lapiasaari, Keinolansaari osittain. Lisäksi silmämääräistä tarkastelua kiikarilla muissa saarissa.

### Syvärin eteläranta:

Leväniemi, Kumpuniemi, Kuikkaniemet, Lapinsaari, Lastuniemi osittain.

### Syvärin itäranta:

Oravilahti-Ahoniemi, Sutelansaari, Könösenniemi, Hirvilahti-Hirvisalmi.

### Syvärin koillisranta:

Syvärinlahti (Palonurmi), Saunaniemi lähes kokonaan, Levämäki-Levälahti-Halmelahti välinen alue, Petronlahti, Huutoharju, Kauniskaarre.

## Uudet kohteet

Uusia kiinteitä muinaisjäännöksiä löytyi viisi kappaletta: Kohteet nro **32-36**. Näistä kohteet 35 ja 33 ovat ra-alueiden tuntumassa.

*Nilsin, NILSIÄ [1]  
Vuotjärvi kalmomäki  
akselitokoma puunkirkon  
JUANIKOSKI 2*

## NILSIÄN MUINAISJÄÄNNÖSKOhteet 1994. LUETTELO

**Uusia v. 1994 löytyneitä kohteita ovat nro 32-36.**

### NILSIÄ [2] Vuotniemi Haasianniemi

kivikautinen asuinpaikka II

Pk: 3333 09, X: 7004 46, Y: 3564 01, Z: 100

Paikka sij. talosta n. 50 m E. Vuotjärven Rakkinesalmen N-ranta. SE viettävä sorasavipelto n. 4 m korkean rantatörmän päällä. Haasianniemen tila sijaitsee Vuotjärven W-päässä pitkän Nilsiä ja Muuruveden rajalahden perukasta n. 1,5 km E.

KM:16059, kvartsi-iskos, kvartsikaavin.

Miettinen Timo ja Pekka inventointi 1963.

### NILSIÄ [3] Vuotjärvi Kuisti

kivikautinen asuinpaikka II

Pk: 3334 07, X: 7012 89, Y: 3563 56, Z: 100-104

Kuistin talon NW-puolella sij. Riihipelto. SW viettävä hiekkaperäinen pelto jyrkähköllä rantatörmällä. Kuistin tila sijaitsee Syvärin ja Vuotjärven väliseen Lastukoskeen johtavan vesiväylän NE-rannalla, n. 1,3 km koskesta NW.

KM:9022, KM:16060, kivikeihäänkärki, tasataltta, kvartsi-iskos, kvartsiesine, kvartsikaavin, palanutta luuta.

Miettinen Timo ja Pekka inventointi 1963.

### NILSIÄ [4] Vuotjärvi Lapinsaari

kivikautinen asuinpaikka II

Pk: 3334 07, X: 7012 86, Y: 3562 04, Z: 100

Löydöt talosta n. 150 m N. SW viettävä hiekkainen pelto. Lapinsaari sijaitsee Syvärin S-päässä Lastulahdessa n. 3 km Lastukoskesta NW. Löydöt N-SE -suuntaisen soraharjanteen vastakkaisella puolella sijaitsevasta hiekkapellon reunasta.

KM:16061, kvartsi-iskos, kvartsiesine.

Miettinen Timo ja Pekka inventointi 1963.

### NILSIÄ [5] Vuotjärvi Kumpuharju

kivikautinen asuinpaikka III

Pk: 3334 07, X: 7017 80, Y: 3565 10, Z: 102-105

Löydöt n. 40 m talosta N ja 30 m SW. Raati-järvi 96,7 m. SW viettävä hiekkaperäinen pelto. Kumpuharjun tila sijaitsee Raatinjärven ja Ylä-Siikajärven välisellä kannaksella, n. 300 m Raatinjärven rannasta ja n. 100 m NW uudesta Rautavaaraan vievästä tiestä.

KM:16063, KM:16064, kourutaltta, kvartsi-iskos, liuskekivi.

Miettinen Timo ja Pekka inventointi 1963.

### NILSIÄ [6] Vuotjärvi Pirinen

kivikautinen asuinpaikka II

Pk: 3334 07, X: 7015 80, Y: 3561 50

Löydöt Pirisen Riihipellon N-päästä tilustien reunasta. Jyrkästi SE viettävä sorarinne, Karttusensaari, Syväri. Karttusensaari sijaitsee Syvärin SE-osassa Palonurmen ja Vuotjärven kylien rajalla n. 4,5 km Lastukoskesta NW.  
KM:16062, KM:16264, kvartsi-iskos, kivikirves.  
Miettinen Timo ja Pekka inventointi 1963.

#### **NILSIÄ [7] Palonurmi Karttusensaari**

kivikautinen asuinpaikka

Pk: 3334 07, X: 7016 40, Y: 3561 54, Z: 100-103

Löydöt Mökinpellon, navetan ja saunapolun alueelta. ENE kohti järven rantaa viettävä hiekkainen mäntyharjanne. Karttusensaari sijaitsee Syvärin SE-osassa Palonurmen ja Vuotjärven kylien rajalla n. 5 km Lastukoskesta NW.

KM:16065, KM:16349, kvartsi-iskos, kvartsiesine, kvartsikaavin, poikkikirves.

Miettinen Timo ja Pekka inventointi 1963.

#### **NILSIÄ [8] Palonurmi Lähteenniemi**

kivikautinen asuinpaikka II

Pk: 3334 07, X: 7017 60, Y: 3561 80

Löydöt Ilaistenniemeen vievän tien pinnalta ja vierestä. Multasorapohjainen rinnepelto. Lähteenniemen tila sijaitsee Lastukoskesta n. 6,5 km NW Ilaistenniemen ja mantereen yhtymäkohdassa mantereen puolella, SSE viettävän korkeahkon niemekkeen päällä.

KM:16066, kvartsi-iskos.

Miettinen Timo ja Pekka inventointi 1963.

#### **NILSIÄ [9] Palonurmi Marjoniemi**

kivikautinen asuinpaikka II

Pk: 3334 07, X: 7017 84, Y: 3562 40, Z: 101-102

Löydöt talosta n. 60 m N pellon reunasta. Peltojen keskelle N kohden työntyvän matalan harjanteen kärk. Marjoniemen tila sijaitsee Levälähdän W-rannalla Raatin kansakoululta n. 1,5 km ESE.

KM:16067, kivikirves, kvartsi-iskos, kvartsikaavin.

Miettinen Timo ja Pekka inventointi 1963.

#### **NILSIÄ [10] Palonurmi Hirvilahti**

kivikautinen asuinpaikka

Pk: 3334 07, X: 7018 20, Y: 3563 20, Z: 101-103

Löydöt n. 120 m talosta SW, n. 40 m rannasta. Hirvilahteen viettävä E-rinne, savipelto. Hirvilahden tila sijaitsee Syvärin Hirvilahden perukassa n. 0,5 km Raatin kansakoululta W.

KM:16068, Kum:4548, kvartsi-iskos, kivikirves.

Miettinen Timo ja Pekka inventointi 1963.

Jussila Timo inventointi 1994.

#### **NILSIÄ [11] Palonurmi Hiekkaranta**

kivikautinen asuinpaikka II

Pk: 3334 05, X: 7020 00, Y: 3559 98, +- 100 m

Löydöt n. 10 m mökistä E ja mökin ohi kulkevalta polulta. Lahden rantaa kulkevan kapean soraharjun N-pää. Hiekkaranta-niminen mökki sijaitsee Syvärinlahden W-rannalla n. 400 m lahden perukasta S.

KM:16069, kvartsi-iskos, kvartsiesine, kvartsikaavin.  
Miettinen Timo ja Pekka inventointi 1963.

**NILSIÄ [12] Palonurmi Nuorisoseura**

kivikautinen asuinpaikka III

Pk: 3334 05, X: 7020 34, Y: 3560 00, +- 100 m

Löydöt talon S-puolelta tasoitetulta urheilukentältä. Syvärinlahteen viettävä hiekkarinne.  
Tutkittu ja purettu. Lahti 1-niminen tila sijaitsee Syvärinlahden pohjukasta S.

KM:16070, KM:22147, kvartsi-iskos, kvartsikaavin.

Miettinen Timo ja Pekka inventointi 1963.

Saukkonen, Jyri kaivaus 1983.

**NILSIÄ [13] Syvärilä Autiosaari**

varhaismetallikautinen asuinpaikka II

Pk: 3334 04, X: 7016 10, Y: 3556 86, +- 0 m

Syvärissä sijaitseva Autiosaari. Hiekkainen pelto. V. 1994 istutuskoivikko. Paikka sijaitsee Nilsiä kirkolta 5.0 km N. Autiosaaren eteläosassa.

KM:17644, KM:18273, saviastian pala, kuona, palanutta savea.

Keskitalo, Oiva tarkastus 1970.

**NILSIÄ [14] Vuotjärvi Laaja**

kivikautinen hajalöytöpaikka III

Pk: 3333 09, X: 7005 55, Y: 3562 60, arvio +- 200 m

Löytö Hipanjärven SE-rannalta, 0,5 km kansakoulusta N. Korkeahko rantatörmä. Paikka sijaitsee Nilsiä kirkolta 10.1 km SE

KuM:2632, reikäkivi.

Miettinen Timo ja Pekka inventointi 1963.

**NILSIÄ [15] Vuotjärvi Pellonaluksen suo**

kivikautinen hajalöytöpaikka

Pk: 3334 07, X: 7018 00, Y: 3567 00, arvio +-2000 m

Löytö talon no 8 maalta läheltä Pisanvuorta. Ylä-Siikajärven tienoilta, tarkemmin paikantamatta. KM:2023, kourutaltoa.

Miettinen Timo ja Pekka inventointi 1963.

**NILSIÄ [16] Vuotjärvi Rantala**

kivikautinen hajalöytöpaikka III

Pk: 3334 07, X: 7018 33, Y: 3565 56, +- 0 m

Löytö Ylä-Siikajärven W-rannalta. Rantalalan talon ja uuden tien välinen pelto. Paikka sijaitsee Nilsiä kirkolta 12.9 km NE

KuM:738, kourutaltoa.

Miettinen Timo ja Pekka inventointi 1963.

**NILSIÄ [17] Vuotjärvi Erkanniemi**

kivikautinen hajalöytöpaikka III

Pk: 3334 07, X: 7018 05, Y: 3564 77, arvio +- 200 m



Löytö talosta n. 400 m W, Raatinjärven E-rannalta. Erkanniemen tyvessä sij S-rinnepelto, maaperä kivistä multaa. Paikka sijaitsee Nilsiä kirkolta 12.1 km NE

Reikäkivi.

Miettinen Timo ja Pekka inventointi 1963.

#### **NILSIÄ [18] Siikajärvi Koskenranta**

kivikautinen hajalöytöpaikka III

Pk: 3334 07, X: 7017 62, Y: 3568 42, arvio +- 200 m

Löytö läheltä Ylä-Siikajärveen laskevan Puntinjoen suuta. Sillan N-puolella, joen mutkassa sij. korkeahko rantatörmä. Paikka sijaitsee Nilsiä kirkolta 15.1 km E

P-KM:223, tasatalta.

Miettinen Timo ja Pekka inventointi 1963.

#### **NILSIÄ [19] Siikajärvi Hyvölän puro**

kivikautinen hajalöytöpaikka III

Pk: 3334 07, X: 7018 00, Y: 3569 50, arvio +-1000 m

Löytö n. 2,6 km talosta N, Puntinjoen N kaartuvasta mutkasta. Alava, mutapohjainen tasanne, pelto. Läh. kohde 18.

KM:16072, tasatalta, kivitallta.

Miettinen Timo ja Pekka inventointi 1963.

#### **NILSIÄ [20] Vuotjärvi Majalahti**

kivikautinen hajalöytöpaikka

Pk: 3334 07, X: 7015 50, Y: 3562 90, arvio +- 400 m

Kalle Pirisen pellosto v. 1950.

Kum:4367, kourutallta.

#### **NILSIÄ [21] Vuotjärvi Koivulahti**

kivikautinen hajalöytöpaikka

Pk: 3334 07, X: 7016 56, Y: 3564 00, arvio +- 300 m

Suonlaidasta, joka yhteydessä Raatti-järveen, 800 m Syvärin. rannasta, peltoa kynnettäessä.

Kum:4475, reikäkivi.

#### **NILSIÄ [22] Palonurmi Karikko**

kivikautinen hajalöytöpaikka

Pk: 3334 07, X: 7019 32, Y: 3562 35, arvio +- 200 m

Tila sij. Palonurmesta Syvärilän kylään vievän tien varrella. Hiekkapelto n. 100 n talosta SE. On 125 m mpy ja "korvessa". Paikka sijaitsee Nilsiä kirkolta 10.9 km NE

Tasatalta

Miettinen Timo ja Pekka inventointi 1963.

#### **NILSIÄ [23] Palonurmi Lassila**

kivikautinen hajalöytöpaikka

Tarkemmin paikantamatta. Lassilan talon pellosto Palonurmen. kl.

KuM:1286, kivitallta.

Miettinen Timo ja Pekka inventointi 1963.

**NILSIÄ [24] Syvärilä Katiskalahti**

kivikautinen hajalöytöpaikka

Pk: 3334 05, X: 7020 30, Y: 3558 80, arvio +/- 400 m

Löytö Katiskalahden peltoaukealta pellon W-päästä. Matala vesijättömaa n. 400 m W Syvärin lahden rannasta. Paikka sijaitsee Nilsiä kirkolta 9.6 km N

KM:12117, kourutaltoa.

Miettinen Timo ja Pekka inventointi 1963.

**NILSIÄ [25] Palonurmi Laholinna**

kivikautinen hajalöytöpaikka

Pk: 3334 04

Koskenniemen talosta n. 850 m S, n. 200 m Alalammesta S. Pieni kivikko. Epäselvät löytötiedot.

KM:16071, kivitaltoa.

Miettinen Timo ja Pekka inventointi 1963.

**NILSIÄ [26] Palonurmi Lamminpää**

kivikautinen hajalöytöpaikka

Pk: 3334 00, X: 7023 20, Y: 3559 35, arvio +/- 400 m

Suo- ja vesijättömaata. Paikka sijaitsee Nilsiä kirkolta 12.5 km N

KM:16079, hioin.

Miettinen Timo ja Pekka inventointi 1963.

**NILSIÄ [27] Kirkonkylä Kokkonen**

kivikautinen hajalöytöpaikka

Pk: 3334 04.

Löytö Kokkosen talon pellostä, paikalla nyk. kansakoulu. Pelto. Miettinen Timo ja Pekka inventointi 1963.

**NILSIÄ [28] Sänkimäki Penttinen**

kivikautinen hajalöytöpaikka

Löytö rautatien N-puolella olevasta Venäjänlammesta. Lammen läpi kulkevasta ojasta. Pelto soista vesijättömaata.

Miettinen Timo ja Pekka inventointi 1963.

**NILSIÄ [29] Siikajärvi Rinneaho**

kivikautinen hajalöytöpaikka III

Pk: 3334 07, X: 7019 54, Y: 3568 00, arvio +/- 400 m

Kum:6036, kivikirves.

**NILSIÄ [30] Nilsiä Reunala**

kivikautinen hajalöytöpaikka III

Pk: 3334 04

300 m Syvärin rannasta, Notkotie 1 kohdalla, pellostä.

Kum:6344, kivikirves.

**NILSIÄ [31] Pieksä Niemen-Heikkilä**

kivikautinen hajalöytöpaikka III

Peltoniemen pelosta, hiekkamaata. Tarkemmin paikantamatta.

**NILSIÄ [32] Syväriä Kettusaari**

- UUSI -

kivikautinen asuinpaikka II

Pk: 3334 04, X: 7017 79, Y: 3555 94, Z: 103-104

Pienen saaren pohjoispäässä. Tasattu alue. Asumuspainanne ?. Hiekka-sorapohjainen jyrkähkö harjunpätkä. Mäntymetsä. Paikka sijaitsee Nilsiä kirkolta 6.3 km N, Kettu-saaren korkeimman huipun luoteiskärjessä, saaren pohjoisosassa.

Tila: 534 0018 0039

Km:28335, palanutta luuta, kvartsiesine.

Jussila Timo inventointi 1994.

**NILSIÄ [33] Syväriä Autiosaari-Kuikanlahti**

- UUSI -

kivikautinen asuinpaikka II

Pk: 3334 04, X: 7016 90, Y: 3556 26, Z: 101-103

Kannas, kahdella eri korkeustasolla. Asumuspainanne. Mäntymetsä, harju, hiekkamaa. Täysin ehjä ja koskematon. Paikka sijaitsee Nilsiä kirkolta 5.5 km N, Autiosaaren NW-osassa Kuikanlahden ja Mustaselän välisen kannaksen eteläosassa, länsirannalla olevan mökin pohjoispuolisella harjunpätkällä n. 80 m matkalla koko harjun leveydellä 100 m mpy. korkeustason yläpuolella.

Tila: 534 0003 0004

Km:28336, palanutta luuta, kvartsi-iskoksia.

Jussila Timo inventointi 1994.

**NILSIÄ [34] Syväriä Hietasalo-Hiekkolahti**

- UUSI -

kivikautinen asuinpaikka II

Pk: 3334 04, X: 7014 14, Y: 3558 94, Z: 104-105

Jyrkän harjun eteläpuolisella terassilla. Supan laidoilla. Mäntyvaltainen sekametsä, hiekkamaa. Paikka sijaitsee Nilsiä kirkolta 5.0 km NE, Hietasalon kaakkoisrannalla, Hiekkolahden länsiosan rannasta n. 100 m pohjoiseen, harjun alapuolisella terassilla, suppakuopan etelä ja koillispuolisella terassilla, jyrkähkön n. 1-1.5 m korkean muinaisen rantatörmän päällä.

Tila: 534 0011 0002

Km:28337, pii-esine, kvartsi-iskoksia.

Jussila Timo inventointi 1994.

**NILSIÄ [35] Palonurmi Nurmesniemi**

- UUSI -

kivikautinen asuinpaikka II

Pk: 3334 04, X: 7019 72, Y: 3559 90, Z: 100-103

Avointa hakattua mäntykangasta. Loiva länsirinne. Osin. Teiden kevyesti runntelema, suureksi osaksi ehjä. Hiekkamaa. Paikka sijaitsee Nilsiä kirkolta 9.7 km NE, Syväriälahden länsipuolella olevan kapean Nurmesniemen tyvessä, Syväriälahden pohjukasta n. 700 m etelään, niemen kärkeen menevän mökkitie alla ja länsipuolella olevassa loivassa länsirinteessä, sähkölinjasta ja sen alla olevasta isosta kivistä n. 60 m etelään. Niemen länsirannasta 30-40 m itään ja itärannasta 40-70 m länteen.

Tila: 534 0001 0234  
Km:28338, kvartsi-iskoksia, palanutta luuta.  
Jussila Timo inventointi 1994.

**NILSIÄ [36] Vuotjärvi Lohilahti**

- UUSI -

kivikautinen asuinpaikka II

Pk: 3334 07, X: 7012 10, Y: 3560 56, Z: 100-102

Tien ja hiekkakuopan osin tuhoama. Vielä osin ehjä. Laaja asuinpaikka kahdella korkeus-  
tasolla. Muin. kannas. Paikka sijaitsee Nilsiä kirkolta 6.0 km E, Syvärin etelärannalla  
Kumpuniemen tyvessä, Lohilahden NE-rannalla, järven ja itä-koillispuoleisen suon välisellä  
harjanteella, Lohilahden talosta 230 m NNW, Kumpuniemeen vievän tien alla ja sen länsi-  
puolella olevan vanhan hiekkakuopan reunoilla, sekä hiekkakuopan keskeltä länsirantaan  
menevän tien alla Kumpuniementien ja Entisen Syvärin rantatörmän välisellä n. 100 m  
matkalla. Asuinpaikka jatkuu myös Kumpuniementien itäpuolelle, suon eteläreunalla n. 50  
m matkan tiestä itään isolle hiekkakuopalle menevän tien runtelemana.

Tila: 534 0003 0022  
Km:28339, kvartsi-iskoksia, palanutta luuta.  
Jussila Timo inventointi 1994.

**NILSIÄ [37] Täysin paikantamattomat hajalöydöt**

kivikautinen hajalöytöpaikka

Löytötiedot puuttuvat: KM:1852, KM:2023, KM:16080, KuM:7, KuM:34, KuM:1791,  
KuM:2354, Kum:4333, tasataltta, kivialtta, hioin, kivituuura, keihäänkärki, kivinuolenkärki,  
piiveitsi, kiviveitsi, oikokirves.

## LÖYTÖLUETTELO. KAIKKI LÖYDÖT.

? : TASATALTTA, pohjalainen, mitat: 68 x 30 x 14 mm. Löytäjä: V. Haatainen. Esine Siikajärven kansakoululla v. 1938. NILSIÄ [19] Siikajärvi Hyvölään puro.

? : KOURUTALTTA. Paksu, lähes nelisivuinen. Tehty ilm. poikkikirveen katkelmasta Sädekiviliusketta. Löytäjä: I. Kronqvistin kokoelmassa H:gissä. Löydetty peltotöiden yhteydessä. NILSIÄ [27] Kirkonkylä Kokkonen.

? : POIKKITALTTA, mitat: 122 x 67 x 26 mm. Tummaa kiveä, lähes kauttaaltaan hiottu, läpil. kolmiomainen, takalape osaksi särmikäs. Löytäjä: A. Kolehmainen. Palonurmen kansakoulun kok. v. 1958 niityn ojaa kaivettaessa. NILSIÄ [28] Sänkimäki Penttinen.

KuM ? : KEIHÄÄNKÄRKI. NILSIÄ [37] Paikantamatta Paikantamatta.

KuM ? : KIVINUOLENKÄRKI. NILSIÄ [37] Paikantamatta Paikantamatta.

KuM ? : KIVITALTTA. NILSIÄ [37] Paikantamatta Paikantamatta.

KuM ? : PIIVEITSI. NILSIÄ [37] Paikantamatta Paikantamatta.

NiKsm : REIKÄKIVI, mitat: 136 x 78 x 20 mm. Puolikas harmaata kiveä. Löytäjä: S. Väätäinen. Esine Nilsiän kotiseutumuseos v. 1955 peltotöiden yhteydessä. NILSIÄ [17] Vuotjärvi Erkanniemi.

Raatin kk : TASATALTTA, nelisivuinen, mitat: 144 x 57 x 24 mm. Vihertävänharmaata kiveä, toisessa kyljessä sahausjälki. Löytäjä: E. Heikkinen. Esine Raatin kansakoulun kok. uudispellon ojaa kaivettaessa. NILSIÄ [22] Palonurmi Karikko.

KuM 7 : TASATALTTA, karjalainen. ?. NILSIÄ [37] Paikantamatta Paikantamatta.

KuM 34 : PIIVEITSI. NILSIÄ [37] Paikantamatta Paikantamatta.

P-KM 223 : TASATALTTA. Nelisivuinen, sädekiviliusketta, lähes tasaleveä. Etulape reunoiltaan fasetoitu. Löytäjä: O. Riekkinen uudispeltoa raivattaessa. NILSIÄ [18] Siikajärvi Koskenranta.

KuM 738 : KOURUTALTTA, mitat: 120 x 0 x 0 mm. Löytäjä: K. Killinen v. 1880 peltotöiden yhteydessä. NILSIÄ [16] Vuotjärvi Rantala.

KuM 1286 : KIVITALTTA. Löytäjä: A. Taskinen v. 1913 peltotöiden yhteydessä. NILSIÄ [23] Palonurmi Lassila.

KuM 1791 : KIVITALTTA, mitat: 60 x 35 x 15 mm. Vaaleanharmaata kiveä "Puntinjoen varrelta". Voi olla myös nyk. Juankosken puolelta. Löytäjä: J. Väänänen. NILSIÄ [37] Paikantamatta Paikantamatta.

- KM 1852 : TASATALTTA, mitat: 92 x 39 x 25 mm. Dioriittia. Teränlasku molemmilla puolilla, teränsuu vino. Mahd. katkelma. NILSIÄ [37] Paikantamatta Paikantamatta.
- KM 2023 : KOURUTALTTA, mitat: 121 x 36 x 24 mm. Poikkil. puolipyöränmuotoinen, väri tummanruskea, kouru pyöreä terä kaareva, lähes kauttaaltaan hiottu. NILSIÄ [15] Vuotjärvi Pellonaluksen suo.
- KM 2023 : KIVITALTTA, mitat: 125 x 0 x 7 mm. Kauttaaltaan hiottu, lattea, toisesta päästä terävä kiviesine Hiekanotto paikasta Vuotjärveltä. hiekanoton yhteydessä. NILSIÄ [37] Paikantamatta Paikantamatta.
- KuM 2354 : KIVIVEITSI, mitat: 62 x 29 x 7 mm. NILSIÄ [37] Paikantamatta Paikantamatta.
- KuM 2632 : REIKÄKIVI, mitat: 52 x 52 x 15 mm. Mahd. verkonpaino. Muoto pyöreä, reikä keskellä. NILSIÄ [14] Vuotjärvi Laaja.
- Kum 4333 : 82 OIKOKIRVES, mitat: 136 x 65 x 15 mm. Sädekiviliusketta. NILSIÄ [37] Paikantamatta Paikantamatta.
- Kum 4367 : KOURUTALTTA, mitat: 159 x 39 x 27 mm. Sädekiviliusketta, hiottu kauttaaltaan. Diar. 8.09. 1950. Löytäjä: Väätäinen Jaakko v. 1950 pellostä. NILSIÄ [20] Vuotjärvi Majalahti.
- Kum 4475 : REIKÄKIVI, mitat: 90 x 65 x 35 mm. Soikea, pyöreä reikä 18 mm. Diar. 23.07. 1956. Löytäjä: Rissanen Paavo v. 1956 pellostä. NILSIÄ [21] Vuotjärvi Koivulahti.
- Kum 4548 : KIVIKIRVES, mitat: 172 x 81 x 39 mm. Oikoteräinen, tumman vihertävä liuske. Terä hiottu. pellostä. NILSIÄ [10] Palonurmi Hirvilahti.
- Kum 6036 : KIVIKIRVES, mitat: 135 x 62 x 31 mm. Poikkiteräinen, vaillinaisesti hiottu. Diar. 17.11. 1975. Löytäjä: Oinonen Väinö v. 1975 pellostä. NILSIÄ [29] Siikajärvi Rinneaho.
- Kum 6344 : KIVIKIRVES, mitat: 113 x 46 x 19 mm. Poikkiteräinen, vihertävää sädekiviliusketta. Diar. 20.10. 1977. Löytäjä: Heikkinen Kalevi v. 1977 pellostä. NILSIÄ [30] Nilsia Reunala.
- KM 9022 : KIVIKEIHÄÄNKÄRKI, mitat: 213 x 36 x 11 mm. Vihertävää kiveä, lappeet harjavat, kantaa kapea ja ohennettu. Kärki katkennut. Diar. 30.04. 1929. Löytäjä: V. Pentikäinen v. 1925 löytö vedenkuluttamasta rantatörmästä. NILSIÄ [3] Vuotjärvi Kuisti.
- KM 9022 : TASATALTTA, mitat: 127 x 42 x 19 mm. Poikkil. kolmiomainen, kapeakantainen, terä ja kanta rikkoon-tuneet. Diar. 30.04. 1929. Löytäjä: V. Pentikäinen v. 1925 löytö vedenkuluttamasta rantatörmästä. NILSIÄ [3] Vuotjärvi Kuisti.

- KM 12117 : KOURUTALTTA, pohjalainen, mitat: 217 x 61 x 19 mm. Diar. 20.04. 1949. Löytäjä: A. Taskinen v. 1948 maantien ojaa kaivettaessa. NILSIÄ [24] Syväriälä Katiskalahti.
- KM 16059 : KVARTSI-ISKOS, 8 kpl. Diar. 15.10. 1963. Löytäjä: T. ja P. Miettinen v. 1963 inventointi. NILSIÄ [2] Vuotniemi Haasianniemi.
- KM 16059 : KVARTSIKAAVIN, mitat: 19 x 18 x 10 mm. Diar. 15.10. 1963. Löytäjä: T. ja P. Miettinen v. 1963 inventointi. NILSIÄ [2] Vuotniemi Haasianniemi.
- KM 16060 : KVARTSI-ISKOS, 13 kpl. Diar. 15.10. 1963. Löytäjä: T. ja P. Miettinen v. 1963 inventointi. NILSIÄ [3] Vuotjärvi Kuisti.
- KM 16060 : KVARTSIESINE, 2 kpl. Diar. 15.10. 1963. Löytäjä: T. ja P. Miettinen v. 1963 inventointi. NILSIÄ [3] Vuotjärvi Kuisti.
- KM 16060 : KVARTSIKAAVIN, mitat: 55 x 45 x 13 mm. Diar. 15.10. 1963. Löytäjä: T. ja P. Miettinen v. 1963 inventointi. NILSIÄ [3] Vuotjärvi Kuisti.
- KM 16060 : PALANUTTA LUUTA, 8 kpl. Diar. 15.10. 1963. Löytäjä: T. ja P. Miettinen v. 1963 inventointi. NILSIÄ [3] Vuotjärvi Kuisti.
- KM 16061 : KVARTSI-ISKOS. Diar. 15.10. 1963. Löytäjä: T. ja P. Miettinen v. 1963 inventointi. NILSIÄ [4] Vuotjärvi Lapinsaari.
- KM 16061 : KVARTSIESINE, mitat: 27 x 26 x 9 mm. Diar. 15.10. 1963. Löytäjä: T. ja P. Miettinen v. 1963 inventointi. NILSIÄ [4] Vuotjärvi Lapinsaari.
- KM 16062 : KVARTSI-ISKOS, 4 kpl. Diar. 15.10. 1963. Löytäjä: T. ja P. Miettinen v. 1963 inventointi. NILSIÄ [6] Vuotjärvi Pirinen.
- KM 16063 : KOURUTALTTA, mitat: 94 x 42 x 13 mm. Diar. 15.10. 1963. peltotöiden yhteydessä. NILSIÄ [5] Vuotjärvi Kumpuharju.
- KM 16064 : KVARTSI-ISKOS. Diar. 15.10. 1963. Löytäjä: T. ja P. Miettinen v. 1963 inventointi. NILSIÄ [5] Vuotjärvi Kumpuharju.
- KM 16064 : LIUSKEKIVI, mitat: 250 x 55 x 17 mm. Raaka-ainekappale. Diar. 15.10. 1963. peltotöiden yhteydessä. NILSIÄ [5] Vuotjärvi Kumpuharju.
- KM 16065 : KVARTSI-ISKOS, 29 kpl. Diar. 15.10. 1963. Löytäjä: T. ja P. Miettinen v. 1963 inventointi. NILSIÄ [7] Palonurmi Karttusensaari.
- KM 16065 : KVARTSIESINE, mitat: 44 x 24 x 12 mm. Diar. 15.10. 1963. Löytäjä: T. ja P. Miettinen v. 1963 inventointi. NILSIÄ [7] Palonurmi Karttusensaari.
- KM 16065 : KVARTSIKAAVIN, 2 kpl. Diar. 15.10. 1963. Löytäjä: T. ja P. Miettinen v. 1963 inventointi. NILSIÄ [7] Palonurmi Karttusensaari.

- KM 16066 : KVARTSI-ISKOS, 16 kpl. Diar. 15.10. 1963. Löytäjä: T. ja P. Miettinen v. 1963 inventointi. NILSIÄ [8] Palonurmi Lähteenniemi.
- KM 16067 : KIVIKIRVES. Teräosa, vihertävää sädekiviliusketta. Diar. 15.10. 1963. Löytäjä: T. ja P. Miettinen v. 1963 inventointi. NILSIÄ [9] Palonurmi Marjoniemi.
- KM 16067 : KVARTSI-ISKOS, 6 kpl. Diar. 15.10. 1963. Löytäjä: T. ja P. Miettinen v. 1963 inventointi. NILSIÄ [9] Palonurmi Marjoniemi.
- KM 16067 : KVARTSIKAAVIN, mitat: 52 x 51 x 28 mm. Diar. 15.10. 1963. Löytäjä: T. ja P. Miettinen v. 1963 inventointi. NILSIÄ [9] Palonurmi Marjoniemi.
- KM 16068 : KVARTSI-ISKOS, 6 kpl. Diar. 15.10. 1963. Löytäjä: T. ja P. Miettinen v. 1963 inventointi. NILSIÄ [10] Palonurmi Hirvilahti.
- KM 16069 : KVARTSI-ISKOS, 12 kpl. Diar. 15.10. 1963. Löytäjä: T. ja P. Miettinen v. 1963 inventointi. NILSIÄ [11] Palonurmi Hiekkaranta.
- KM 16069 : KVARTSIESINE, mitat: 34 x 19 x 10 mm. Diar. 15.10. 1963. Löytäjä: T. ja P. Miettinen v. 1963 inventointi. NILSIÄ [11] Palonurmi Hiekkaranta.
- KM 16069 : KVARTSIKAAVIN, 2 kpl. Diar. 15.10. 1963. Löytäjä: T. ja P. Miettinen v. 1963 inventointi. NILSIÄ [11] Palonurmi Hiekkaranta.
- KM 16070 : KVARTSI-ISKOS, 5 kpl. Diar. 15.10. 1963. Löytäjä: T. ja P. Miettinen v. 1963 inventointi. NILSIÄ [12] Palonurmi Nuorisoseura.
- KM 16070 : KVARTSIKAAVIN, mitat: 24 x 19 x 11 mm. Diar. 15.10. 1963. Löytäjä: T. ja P. Miettinen v. 1963 inventointi. NILSIÄ [12] Palonurmi Nuorisoseura.
- KM 16071 : KIVITALTTA, mitat: 177 x 47 x 21 mm. Mustaa liusketta. Diar. 15.10. 1963. Löytäjä: A. Pietikäinen v. 1955. NILSIÄ [25] Palonurmi Laholinna.
- KM 16072 : KIVITALTTA, mitat: 133 x 42 x 19 mm. Vihertävää liusketta. Diar. 15.10. 1963. Löytäjä: Haatainen v. 1929 peltotöiden yhteydessä. NILSIÄ [19] Siikajärvi Hyvölän puro.
- KM 16079 : HIOIN, mitat: 260 x 31 x 30 mm. Harmaanvihreää vaaleajuovikasta kiveä. Poikkil. nelisivuinen. Esine pitkä ja kapea, toiseen päähän latistuva. Kaikki sivut hiottuja. Diar. 15.10. 1963. Löytäjä: I. Pirinen metsänhakkauksen yhteydessä. NILSIÄ [26] Palonurmi Lamminpää.
- KM 16080 : HIOIN, mitat: 149 x 67 x 21 mm. Katkelma. Kiilleliusketta. Vain toisella sivulla hionnan jälkiä. Diar. 28.10. 1963. Löytäjä: E. Pietikäinen. NILSIÄ [37] Paikantamatta Paikantamatta.



- KM 16080 : KIVITUURA, mitat: 273 x 87 x 41 mm. Katkelma. Pitkänomainen, latteahko, hiontaa näkyvässä vain lappeiden korkeimmilla kohdilla. Diar. 28.10. 1963. Löytäjä: E. Pietikäinen mahd. Saunaniemestä. NILSIÄ [37] Paikantamatta Paikantamatta.
- KM 16264 : KIVIKIRVES, mitat: 70 x 49 x 15 mm. Alkeellinen, vaillinaisesti hiottu. Sädekiiviliusketta. Diar. 5.05. 1964. Löytäjä: N. Pirinen v. 1963 perunannoston yhteydessä. NILSIÄ [6] Vuotjärvi Pirinen.
- KM 16349 : POIKKIKIRVES, mitat: 123 x 51 x 16 mm. Sädekiiviliusketta Löytö suoniitylle menevän tien laidalta, pellostasta. Diar. 23.09. 1964. Löytäjä: J. Väätäinen v. 1964 peltotöiden yhteydessä. NILSIÄ [7] Palonurmi Karttusensaari.
- KM 17644 : SAVIASTIAN PALA. Reunapala. Koristeena pieniä kuopanteita. Diar. 16.09. 1968. Löytäjä: H. Pirinen v. 1968. NILSIÄ [13] Syvärilä Autiosaari.
- KM 18273 : KUONA. Hyvin tumma, sulanut, kevyt kuonanpala. Diar. 11.11. 1970. Löytäjä: O. Keskitalo v. 1970 tarkastus. NILSIÄ [13] Syvärilä Autiosaari.
- KM 18273 : PALANUTTA SAVEA, 4 kpl. Diar. 11.11. 1970. Löytäjä: O. Keskitalo v. 1970 tarkastus. NILSIÄ [13] Syvärilä Autiosaari.
- KM 18273 : SAVIASTIAN PALA, asbestikeramiikka, 5 kpl. Osa hyvin ohutseinäisiä, osa paksuseinäisiä ja mustia paloja. Osassa koristeena hentoa viivoitusta. Diar. 11.11. 1970. Löytäjä: O. Keskitalo v. 1970 tarkastus. NILSIÄ [13] Syvärilä Autiosaari.
- KM 22147 : KVARTSI-ISKOS, 16 kpl. Diar. 13.12. 1983. Löytäjä: J. Saukkonen v. 1983 koekaivaus. NILSIÄ [12] Palonurmi Nuorisoseura.
- Km 28335 : 1 PALANUTTA LUUTA, 4 kpl, 2.0 g. Diar. 4.08. 1994. Löytäjä: Jussila Timo v. 1994 koekuopasta. NILSIÄ [32] Syvärilä Kettusaari.
- Km 28335 : 2 KVARTSIESINE, katkelma, 4.0 g. Pieni kaapimen katkelma. Diar. 4.08. 1994. Löytäjä: Jussila Timo v. 1994 koekuopasta. NILSIÄ [32] Syvärilä Kettusaari.
- Km 28336 : 1 PALANUTTA LUUTA, muruja, 4 kpl, 1.0 g. Diar. 4.08. 1994. Löytäjä: Jussila Timo v. 1994 koekuopasta. NILSIÄ [33] Syvärilä Autiosaari-Kuikanlahti.
- Km 28336 : 2 KVARTSI-ISKOKSIA, 8 kpl, 36.0 g. Joukossa mahdollisesti esineen katkelmia. Diar. 4.08. 1994. Löytäjä: Jussila Timo v. 1994 koekuopasta. NILSIÄ [33] Syvärilä Autiosaari-Kuikanlahti.
- Km 28337 : 1 PII-ESINE, kaavin, 9.0 g, mitat: 32 x 19 x 7 mm. Litteä, suorakaiteen muotoinen toisesta päästä retusoitu kaavin kaavin, ruskean harmaata piitä. Hieno esine!. Diar. 4.08. 1994. Löytäjä: Jussila Timo v. 1994 koekuopasta. NILSIÄ [34] Syvärilä Hietasalo-Hiekkolahti.

- Km 28337 : 2 KVARTSI-ISKOKSIA, 2 kpl, 3.0 g. Diar. 4.08. 1994. Löytäjä: Jussila Timo v. 1994 koekuopasta. NILSIÄ [34] Syväriä Hietasalo-Hiekkolahti.
- Km 28338 : 1 KVARTSI-ISKOKSIA, 16 kpl, 45.0 g. Joukossa lienee esineen katkelmia. Ylemmältä terassilta. Diar. 4.08. 1994. Löytäjä: Jussila Timo v. 1994 koekuopasta ja tien pinnasta. NILSIÄ [35] Palonurmi Nurmesniemi.
- Km 28338 : 2 PALANUTTA LUUTA, 10 kpl, 4.0 g. Ylemmältä terassilta. Diar. 4.08. 1994. Löytäjä: Jussila Timo v. 1994 koekuopasta ja tien pinnasta. NILSIÄ [35] Palonurmi Nurmesniemi.
- Km 28338 : 3 KVARTSI-ISKOKSIA, 10 kpl, 150.0 g. Hieman epämääräisiä? Alemmalta terassilta. Diar. 4.08. 1994. Löytäjä: Jussila Timo v. 1994 tien pinnasta. NILSIÄ [35] Palonurmi Nurmesniemi.
- Km 28339 : 1 KVARTSI-ISKOKSIA, 3 kpl, 6.0 g. Kumpuniementien leikkauksesta ja hiekkakuopan itäreunalta. pari kvartsia tien itäpuolelta. Diar. 4.08. 1994. Löytäjä: Jussila Timo v. 1994 tieleikkauksesta. NILSIÄ [36] Vuotjärvi Lohilahti.
- Km 28339 : 2 PALANUTTA LUUTA, 5 kpl, 2.0 g. Kumpuniementien varrelta. Diar. 4.08. 1994. Löytäjä: Jussila Timo v. 1994 tieleikkauksesta. NILSIÄ [36] Vuotjärvi Lohilahti.
- Km 28339 : 3 KVARTSI-ISKOKSIA, 12 kpl, 130.0 g. Alemmalta korkeustasolta rantatien pinnasta. Diar. 4.08. 1994. Löytäjä: Jussila Timo v. 1994 tien pinnasta. NILSIÄ [36] Vuotjärvi Lohilahti.
- Km 28339 : 4 PALANUTTA LUUTA, 6 kpl, 2.0 g. Diar. 4.08. 1994. Löytäjä: Jussila Timo v. 1994 tien pinnasta. NILSIÄ [36] Vuotjärvi Lohilahti.

---

**NILSIÄN KIINTEÄT MUINAISJÄÄNNÖKSET 1994**

**KOHDEKORTIT JA KARTTAOTTEET**

kohteiden perustiedot ja kuvaukset  
Peruskarttalehtioteet

**Uusia v. 1994 löytyneitä ovat kohteet 32 - 36**

Kunta:	<b>NILSIÄ</b>	Kylä:	<b>Vuotniemi</b>
Nimi:	<b>Haasianniemi</b>	Inv.nro:	<b>2</b>

Mj. Tyyppi:	<b>asuinpaikka</b>	Luokka:	<b>2</b>
Ajoitus:	<b>kivikautinen</b>		
Kartta:	<b>3333 09</b>	<b>X: 7004 46</b>	<b>Y: 3564 01 Z: 100.0</b>
<b>Paikka sij. talosta n. 50 m E. Vuotjärvi Rakkinesalmi N-rantaan, SE viettävä sorasavipelto n. 4 m korkean rantatörmän päällä</b>			

Tutkija:	<b>Miettinen Timo ja Pekka</b>	inventointi	v/kk <b>1963 / 8</b>
----------	--------------------------------	-------------	----------------------

<b>Löydöt:</b>	
<b>KM 16059</b>	<b>KVARTSIKAAVIN, 1 kpl.</b>
<b>-"-</b>	<b>KVARTSI-ISKOS, 8 kpl.</b>

Haasianniemen tila sijaitsee Vuotjärven W-päässä pitkän Nilsian ja Muuruveden rajalahden perukasta n. 1,5 km E.
---

*Kohde ei kuulu dyvin kaava-alueeseen, ei ole merkitty pk-otteisiin pk*

Kunta:	<b>NILSIÄ</b>	Kylä:	<b>Vuotjärvi</b>
Nimi:	<b>Kuisti</b>	Inv.nro:	<b>3</b>

Mj. Tyyppi:	<b>asuinpaikka</b>	Luokka:	<b>2</b>
Ajoitus:	<b>kivikautinen</b>		<b>mesoliittinen</b>
Kartta:	<b>3334 07</b>	<b>X: 7012 89</b>	<b>Y: 3563 56</b>
		<b>Z: 100.0</b>	<b>Z2: 104.0</b>

**Kuistin talon NW-puolella sij. Riihipelto.  
SW viettävä hiekkaperäinen pelto jyrkähköllä rantatörmällä.**

Tutkija:	<b>Miettinen Timo ja Pekka</b>	inventointi	w/kk <b>1963 / 8</b>
----------	--------------------------------	-------------	----------------------

<b>Löydöt:</b>	
<b>KM 9022</b>	<b>TASATALTTA, 1 kpl, poikkil. kolmiomainen, kapeakantainen, terä ja kanta rikkoontuneet.</b>
<b>-"-</b>	<b>KIVIKEIHÄÄNKÄRKI, 1 kpl, vihertävää kiveä, lappeet harjavat, kantaa kapea ja ohennettu. Kärki katkennut.</b>
<b>KM 16060</b>	<b>PALANUTTA LUUTA, 8 kpl.</b>
<b>-"-</b>	<b>KVARTSIKAAVIN, 1 kpl.</b>
<b>-"-</b>	<b>KVARTSIESINE, 2 kpl.</b>
<b>-"-</b>	<b>KVARTSI-ISKOS, 13 kpl.</b>

Kuistin tila sijaitsee Syvärin ja Vuotjärven väliseen Lastukoskeen johtavan vesiväylän NE-rannalla, n. 1,3 km koskesta NW.
--

Kunta:	<b>NILSIÄ</b>	Kylä:	<b>Vuotjärvi</b>
Nimi:	<b>Lapinsaari</b>	Inv.nro:	<b>4</b>

Mj.Tyyppi:	<b>asuinpaikka</b>	Luokka:	<b>2</b>
Ajoitus:	<b>kivikautinen</b>		
Kartta:	<b>3334 07</b>	<b>X: 7012 86</b>	<b>Y: 3562 04</b>
		<b>Z: 100.0</b>	

**Löydöt talosta n. 150 m N SW viettävä hiekkainen pelto**

Tutkija:	<b>Miettinen Timo ja Pekka</b>	inventointi	v/kk <b>1963 / 8</b>
----------	--------------------------------	-------------	----------------------

<b>Löydöt:</b>	
<b>KM 16061</b>	<b>KVARTSIESINE, 1 kpl.</b>
<b>-"-</b>	<b>KVARTSI-ISKOS, 1 kpl.</b>

Lapinsaari sijaitsee Syvärin S-päässä Lastulahdessa n. 3 km Lastukoskesta NW. Löydöt N-SE -suuntaisen soraharjanteen vastakkaisella puolella sijaitsevasta hiekkapellon reunasta.

Jussila 1994:

Soraharjanteen itäpuolisko kaivettu pois, Harjanteen eteläpuolella suursikala. Asuinpaikasta rippeet jäljellä pellon reunassa, sorakuopan länsipuolella.

Kunta:	<b>NILSIÄ</b>	Kylä:	<b>Vuotjärvi</b>
Nimi:	<b>Kumpuharju</b>	Inv.nro:	<b>5</b>

Mj. Tyyppi:	<b>asuinpaikka</b>	Luokka:	<b>3</b>
Ajoitus:	<b>kivikautinen</b>		
Kartta:	<b>3334 07</b>	<b>X: 7017 80</b>	<b>Y: 3565 10 Z: 102.0 Z2: 105.0</b>
<b>Löydöt n. 40 m talosta N ja 30 m SW. SW viettävä hiekkaperäinen pelto</b>			

Tutkija:	<b>Miettinen Timo ja Pekka</b>	inventointi	v/kk <b>1963 / 8</b>
----------	--------------------------------	-------------	----------------------

<b>Löydöt:</b>	
<b>KM 16063</b>	<b>KOURUTALTTA, 1 kpl.</b>
<b>KM 16064</b>	<b>LIUSKEKIVI, 1 kpl, raaka-ainekappale.</b>
<b>-"-</b>	<b>KVARTSI-ISKOS, 1 kpl.</b>

Kumpuharjun tila sijaitsee Raatinjärven ja Ylä-Siikajärven välisellä kannaksella, n. 300 m Raatinjärven rannasta ja n. 100 m NW uudesta Rautavaaraan vievästä tiestä.

*Kohde ei kuulu Syvärin kaava-alueeseen, ei ole merkitty pk-alueeseen.*  
PK

Kunta:	<b>NILSIÄ</b>	Kylä:	<b>Vuotjärvi</b>
Nimi:	<b>Pirinen</b>	Inv.nro:	<b>6</b>

Mj. Tyyppi:	<b>asuinpaikka</b>	Luokka:	<b>2</b>
Ajoitus:	<b>kivikautinen</b>		
Kartta:	<b>3334 07</b>	<b>X: 7015 80</b>	<b>Y: 3561 50</b>
		<b>Z: ?</b>	
<b>Löydöt Pirisen Riihipellon N-päästä tilustien reunasta.</b>			
<b>Jyrkästi SE viettävä sorarinne. Karttusenaaressa, Syvärinjärnessä.</b>			

Tutkija:	<b>Miettinen Timo ja Pekka</b>	inventointi	w/kk <b>1963 / 8</b>
----------	--------------------------------	-------------	----------------------

<b>Löydöt:</b>	
<b>KM 16062</b>	<b>KVARTSI-ISKOS, 4 kpl.</b>
<b>KM 16264</b>	<b>KIVIKIRVES, 1 kpl, alkeellinen, vaillinaisesti hiottu. Sädekiviliusketta.</b>

Karttusenaaari sijaitsee Syvärin SE-osassa Palonurmen ja Vuotjärven kylien rajalla n. 4,5 km Lastukoskesta NW.
--



Kunta:	<b>NILSIÄ</b>	Kylä:	<b>Palonurmi</b>
Nimi:	<b>Karttusensaari</b>	Inv.nro:	<b>7</b>

Mj.Tyyppi:	<b>asuinpaikka</b>	Luokka:	<b>II</b>
Ajoitus:	<b>kivikautinen</b>		

Kartta: **3334 07** Koordinaatit: **+ - 100 m**  
**X: 7016 40 Y: 3561 54 Z: 100.0 Z2: 103.0**

**Löydöt Mökinpellon, navetan ja saunapolun alueelta,  
ENE kohti järven rantaa viettävä hiekkainen mäntyharjanne.**

Tutkija:	<b>Miettinen Timo ja Pekka</b>	inventointi	w/kk	<b>1963 / 8</b>
----------	--------------------------------	-------------	------	-----------------

**Löydöt:**

<b>KM 16065</b>	<b>KVARTSIKAAVIN, 2 kpl.</b>
<b>-"-</b>	<b>KVARTSIESINE, 1 kpl.</b>
<b>-"-</b>	<b>KVARTSI-ISKOS, 29 kpl.</b>
<b>KM 16349</b>	<b>POIKKIKIRVES, 1 kpl, sädekiviliusketta Löytö suoniitylle menevän tien laidalta, pellostä.</b>

Karttusensaari sijaitsee Syvärin SE-osassa Palonurmen ja Vuotjärven kylien rajalla n. 5 km Lastukoskesta NW.
--

Kunta:	<b>NILSIÄ</b>	Kylä:	<b>Palonurmi</b>
Nimi:	<b>Lähteenniemi</b>	Inv.nro:	<b>8</b>

Mj. Tyyppi:	<b>asuinpaikka</b>	Luokka:	<b>2</b>
Ajoitus:	<b>kivikautinen</b>		

Kartta: **3334 07**      X: **7017 60**   Y: **3561 80**   Z: **?**

**Löydöt Illaistenniemeen vievän tien pinnalta ja vierestä.  
Multasorapohjainen rinnepelto.**

Tutkija:	<b>Miettinen Timo ja Pekka</b>	inventointi	<small>w/kk</small> <b>1963 / 8</b>
----------	--------------------------------	-------------	-------------------------------------

<b>Löydöt:</b>	
<b>KM 16066</b>	<b>KVARTSI-ISKOS, 16 kpl.</b>

Lähteenniemen tila sijaitsee Lastukoskesta n. 6,5 km NW Illaistenniemen ja mantee-reen yhtymäkohdassa mantereen puolella, SSE viettävän korkeahkon niemekkeen päällä.

Kunta:	<b>NILSIÄ</b>	Kylä:	<b>Palonurmi</b>
Nimi:	<b>Marjoniemi</b>	Inv.nro:	<b>9</b>

Mj. Tyyppi:	<b>asuinpaikka</b>	Luokka:	<b>2</b>
Ajoitus:	<b>kivikautinen</b>		
Kartta:	<b>3334 07</b>	<b>X: 7017 84</b>	<b>Y: 3562 40</b>
		<b>Z: 101.0</b>	<b>Z2: 102.0</b>

**Löydöt talosta n. 60 m N pellon reunasta.**  
**Peltojen keskelle N kohden työntyvän matalan harjanteen kärki**

Tutkija:	<b>Miettinen Timo ja Pekka</b>	inventointi	v/kk	<b>1963 / 8</b>
----------	--------------------------------	-------------	------	-----------------

<b>Löydöt:</b>	
<b>KM 16067</b>	<b>KVARTSIKAAVIN, 1 kpl.</b>
<b>-"-</b>	<b>KVARTSI-ISKOS, 6 kpl.</b>
<b>-"-</b>	<b>KIVIKIRVES, 1 kpl, teräosa, vihertävää sädekiviliusketta.</b>

Marjoniemen tila sijaitsee Levälahden W-rannalla Raatin kansakoululta n. 1,5 km ESE.
--

Kunta:	<b>NILSIÄ</b>	Kylä:	<b>Palonurmi</b>
Nimi:	<b>Hirvilahti</b>	Inv.nro:	<b>10</b>

Mj.Tyyppi:	<b>asuinpaikka</b>	Luokka:	<b>0</b>
Ajoitus:	<b>kivikautinen</b>		

Kartta: **3334 07**      **X: 7018 20**    **Y: 3563 20**    **Z: 101.0**    **Z2: 103.0**

**Löydöt n. 120 m talosta SW, n. 40 m rannasta. Hirvilahteen viettävä E-rinne, savipelto.**

Tutkija:	<b>Miettinen Timo ja Pekka</b>	inventointi	w/kk	<b>1963 / 8</b>
Tutkija:	<b>Jussila Timo</b>	inventointi	w/kk	<b>1994 / 8</b>

<b>Löydöt:</b>	
<b>Kum 4548</b>	<b>KIVIKIRVES, 1 kpl, oikoteräinen, tumman vihertävä liuske. Terä hiottu.</b>
<b>KM 16068</b>	<b>KVARTSI-ISKOS, 6 kpl.</b>

Hirvilahden tila sijaitsee Syvärin Hirvilahden perukassa n. 0,5 km Raatin kansakoululta W.

JUSSILA 1994:

Paikka lienee samassa tilassa kuin inventoinnissa 1963. Peltorinne

Kunta:	<b>NILSIÄ</b>	Kylä:	<b>Palonurmi</b>
Nimi:	<b>Hiekkaranta</b>	Inv.nro:	<b>11</b>

Mj. Tyyppi:	<b>asuinpaikka</b>	Luokka:	<b>2</b>
Ajoitus:	<b>kivikautinen</b>		

Kartta: **3334 05** Koordinaatit: **+ - 100 m**  
**X: 7020 00 Y: 3559 98 Z: ?**

**Löydöt n. 10 m mökistä E ja mökin ohi kulkevalta polulta.  
Lahden rantaa kulkevan kapean soraharjun N-pää.**

Tutkija:	<b>Miettinen Timo ja Pekka</b>	inventointi	v/kk <b>1963 / 8</b>
----------	--------------------------------	-------------	----------------------

<b>Löydöt:</b>	
<b>KM 16069</b>	<b>KVARTSIKAAVIN, 2 kpl.</b>
<b>-"-</b>	<b>KVARTSIESINE, 1 kpl.</b>
<b>-"-</b>	<b>KVARTSI-ISKOS, 12 kpl.</b>

Hiekkaranta-niminen mökki sijaitsee Syvärinlahden W-rannalla n. 400 m lahden perukasta S.

Kunta:	<b>NILSIÄ</b>	Kylä:	<b>Palonurmi</b>
Nimi:	<b>Nuorisoseura</b>	Inv.nro:	<b>12</b>

Mj. Tyyppi:	<b>asuinpaikka</b>	Luokka:	<b>3</b>
Ajoitus:	<b>kivikautinen</b>		

Kartta: **3334 05** Koordinaatit: **+ - 100 m**  
**X: 7020 34 Y: 3560 00 Z: ?**

**Löydöt talon S-puolelta tasoitetulta urheilukentältä.  
 Syvärinlahteen viettävä hiekkarinne. Tutkittu ja purettu.**

Tutkija:	<b>Miettinen Timo ja Pekka</b>	inventointi	v/kk	<b>1963 / 8</b>
Tutkija:	<b>Saukkonen, Jyri</b>	kaivaus	v/kk	<b>1983 / 9</b>

<b>Löydöt:</b>	
<b>KM 16070</b>	<b>KVARTSIKAAVIN, 1 kpl.</b>
<b>-"-</b>	<b>KVARTSI-ISKOS, 5 kpl.</b>
<b>KM 22147</b>	<b>KVARTSI-ISKOS, 16 kpl.</b>

Kunta: **NILSIÄ**  
Nimi: **Autiosaari**

Kylä: **Syvärilä**  
Inv.nro: **13**

Mj.Tyyppi: **asuinpaikka** Luokka: **2**  
Ajoitus: **varhaismetallikautinen**

Kartta: **3334 04** X: **7016 10** Y: **3556 86** Z: **?**

**Syvärissä sijaitseva Autiosaari. Hiekkainen pelto. V. 1994 istutuskoivikko.**

Tutkija: **Keskitalo, Oiva** tarkastus w/kk **1970**

**Löydöt:**

**KM 17644 SAVIASTIAN PALA, 1 kpl, reunapala. Koristeena pieniä kuopanteita.**

**KM 18273 SAVIASTIAN PALA, asbestikeramiikka, 5 kpl, osa hyvin ohutseinäisiä, osa paksuseinäisiä ja mustia paloja. Osassa koristeena hentoa viivoitusta.**

**-"- PALANUTTA SAVEA, 4 kpl.**

**-"- KUONA, 1 kpl, hyvin tumma, sulanut, kevyt kuonanpala.**

Paikka sijaitsee Nilsiä kirkolta 5.0 km N. Autiosaaren eteläosassa.

Asuinpaikka on aikoinaan havaittu pellostä. Nyt pelto on ollut jo hyvän aikaa istutuskoivikkona. Paikka on muinaisen rantatörmän päällä, joka kiertää entistä Aution taloa. Nyt asuinpaikka on lähes sadan metrin päässä rannasta, eikä se ole siten ainakaan yleiskaavan mukaan uhanalainen.

Kunta:	<b>NILSIÄ</b>	Kylä:	<b>Syvärilä</b>
Nimi:	<b>Kettusaari</b>	Inv.nro:	<b>32</b>

Mj.Tyyppi:	<b>asuinpaikka</b>	Luokka:	<b>2</b>
Ajoitus:	<b>kivikautinen</b>		
Kartta:	<b>3334 04</b>	<b>X: 7017 79</b>	<b>Y: 3555 94</b>
		<b>Z: 103.0</b>	<b>Z2: 104.0</b>
Kunto:	<b>1</b> (1=hyvä, 7=tuhoutunut)	Uhanalaisuus:	<b>1</b> (1=ei, 3=on)

**Pienen saaren pohjoispäässä. Tasattu alue. Asumuspainanne ?  
Hiekka-sorapohjainen jyrkähkö harjunpätkä. Mäntymetsä.**

Tutkija:	<b>Jussila Timo</b>	inventointi	w/kk	<b>1994 / 8</b>
----------	---------------------	-------------	------	-----------------

Tila:	<b>Syvärilän jakokunnan yht. alue, 534 418 0018 0039</b> (kunta kylä tila talo)
Omistaja:	
Osoite:	

<b>Löydöt:</b>	
<b>Km 28335: 1</b>	<b>PALANUTTA LUUTA, 4 kpl, 2.0 g.</b>
<b>Km 28335: 2</b>	<b>KVARTSIESINE, katkelma, 1 kpl, 4.0 g, pieni kaapimen katkelma.</b>

Paikka sijaitsee Nilsiän kirkolta 6.3 km N, Kettu-saaren korkeimman huipun luoteiskärjessä, saaren pohjoisosassa.

JUSSILA 1994:

Saari on pieni, N-S suuntainen ja n. 200 x 80 m kokoinen. Se on osa pidempää harjua, joka jatkuu eteläpuolisissa Autiosaaressa ja Hietasalossa. Saaren itä- ja länsisivut ovat jyrkkärinteisiä. Harju kohoaa tasaisesti eteläkärjestä alkaen pohjoiseen. Korkeimmalla kohdalla saaren pohjoisosassa, laen lounaiskulmassa on n. 10 m halkaisijaltaan oleva tasoitettu, kodanpohjamainen ala. Tähän kohtaan kaivetusta koekuopasta löytyi palaneen luun murusia ja kvartsi. Maassa oli runsaasti hyvin pieniä luun muruja, joista muutaman isoimman poimin talteen. Alue on koskematon ja ehjä. Saarella on pari resenttiä pientä kuoppaa (hiekanottoa varten?). Syvärin yleiskaavan mukaan muinaisjäännös ei ole uhanalainen.



Kunta:	<b>NILSIÄ</b>	Kylä:	<b>Syvärilä</b>
Nimi:	<b>Autiosaari-Kuikanlahti</b>	Inv.nro:	<b>33</b>

Mj. Tyyppi:	<b>asuinpaikka</b>	Luokka:	<b>2</b>
Ajoitus:	<b>kivikautinen</b>		
Kartta:	<b>3334 04</b>	<b>X: 7016 90 Y: 3556 26 Z: 101.0 Z2: 103.0</b>	
Kunto:	<b>1</b> (1=hyvä, 7=tuhoutunut)	Uhanalaisuus:	<b>1</b> (1=ei, 3=on)

**Kannas, kahdella eri korkeustasolla. Asumuspainanne.  
Mäntymetsä, harju, hiekkamaa. Täysin ehjä ja koskematon.**

Tutkija:	<b>Jussila Timo</b>	inventointi	w/kk <b>1994 / 8</b>
----------	---------------------	-------------	----------------------

Tila:	<b>Liestynhiekkä</b>	<b>534 418 0003 0014</b> (kunta kylä tila talo)
Omistaja:	<b>Timgren Jussi</b>	
Osoite:	<b>Piilipuuntie 32, 04480 HAARAJOKI</b>	

**Löydöt:**

**Km 28336: 1 PALANUTTA LUUTA, muruja, 4 kpl, 1.0 g.**  
**Km 28336: 2 KVARTSI-ISKOKSIA, 8 kpl, 36.0 g, joukossa mahdollisesti esineen katkelmia.**

Paikka sijaitsee Nilsiän kirkolta 5.5 km N, Autiosaaren NW-osassa Kuikanlahden ja Mustaselän välisen kannaksen eteläosassa, länsirannalla olevan mökin pohjoispuolisella harjunpätkällä n. 80 m matkalla koko harjun leveydellä 100 m mpy. korkeustason yläpuolella.

Jussila 1994:

Paikalla on selvä Entisen Syvärin rantatörmä. Tämän päällä olevalla terassilla on esihistoriallinen asuinpaikka. Länsirannalla on yksi tai mahdollisesti kaksi asumuspainannetta. Tämän alemman terassin yläpuolella (SE-puolella) on loiva muinaisrantatörmä, jonka päällä on myös asuinpaikka

Paikka on täysin koskematon ja ehjä, eikä se yleiskaavan mukaan ole uhanalainen (lukuunottamatta metsän laikutusta tms.).

Kunta:	<b>NILSIÄ</b>	Kylä:	<b>Syvärilä</b>
Nimi:	<b>Hietasalo-Hiekkolahti</b>	Inv.nro:	<b>34</b>

Mj. Tyyppi:	<b>asuinpaikka</b>	Luokka:	<b>2</b>
Ajoitus:	<b>kivikautinen</b>		
Kartta:	<b>3334 04</b>	<b>X: 7014 14 Y: 3558 94 Z: 104.0 Z2: 105.0</b>	
Kunto:	<b>1</b> (1=hyvä, 7=tuhoutunut)	Uhanalaisuus:	<b>1</b> (1=ei, 3=on)
<b>Jyrkän harjun eteläpuolisella terassilla. Supan laidoilla. Mäntyvaltainen sekametsä, hiekkamaa.</b>			

Tutkija:	<b>Jussila Timo</b>	inventointi	w/kk <b>1994 / 8</b>
----------	---------------------	-------------	----------------------

Tila:	<b>Hietasalo</b>	<b>534 418 0011 0002</b> (kunta kylä tila talo)
Omistaja:	<b>Hietasalo Seppo</b>	
Osoite:	<b>Hietasalo, 73300 Nilsinä</b>	

<b>Löydöt:</b>	
<b>Km 28337: 1</b>	<b>PII-ESINE, kaavin, 1 kpl, 9.0 g, litteä, suorakaiteen muotoinen toisesta päästä retusoitu kaavin kaavin, ruskean harmaata piitä. Hieno esine!</b>
<b>Km 28337: 2</b>	<b>KVARTSI-ISKOKSIA, 2 kpl, 3.0 g.</b>

Paikka sijaitsee Nilsin kirkolta 5.0 km NE, Hietasalon kaakkoisrannalla, Hiekkolahden länsiosan rannasta n. 100 m pohjoiseen, harjun alapuolisella terassilla, suppakuopan etelä ja koillispuolisella terassilla, jyrkähkön n. 1-1.5 m korkean muinaisen rantatörmän päällä.

JUSSILA 1994:

Paikalla on selvä ja komea Muinaisen Suur-Saimaan korkein rantatörmä (n. 6500 vuotta sitten muodostunut). Törmä on lahden länsiosassa asuinpaikan kohdalla n. 100 m nykyisestä rannasta. Tämän törmän ja harjun etelärinteen alla olevan suppakuopan välillä on kapea kannas, jossa lienee asuinpaikan ydinosa. Asuinpaikka jatkuu suppakuopan eteläpuolelle. Länsiraja jäi epäselväksi, mutta asuinpaikka saattaa rajoittua törmän ja supan välisen kannaksen halkaisevan matalan "ojan" kohdalle. Lieneekö "oja" muinaisen ihmisen tekemä vai rantavoimien tulos?

kvartsien ja pii-esineen lisäksi havaitsin koekuopissa vahvaa likamaata ja pieniä palaneen luun murusia.

Hiikkolahdan ranta on yleiskaavassa merkitty RA-alueeksi (mökkitontteja). Asuinpaikka on kuitenkin siksi kaukana nykyrannasta, että sen tuntumaan rakennettavat mökit eivät asuinpaikkaan kajoa. Varmuuden vuoksi on alueella kiellettyä rakentamista 80 m kauemmaksi nykyisestä (elokuun alun) rannasta. Koska paikka on saarella, ei mökkiteiden rakentaminen uhanne asuinpaikkaa.

Tein runsaasti koekuoppia alemmille korkeustasoille, mutta niistä en havainnut mitään esihistoriaan viittaavaa.

Kunta:	<b>NILSIÄ</b>	Kylä:	<b>Palonurmi</b>
Nimi:	<b>Nurmesniemi</b>	Inv.nro:	<b>35</b>

Mj.Tyyppi:	<b>asuinpaikka</b>	Luokka:	<b>2</b>
Ajoitus:	<b>kivikautinen</b>		
Kartta:	<b>3334 04</b>	<b>X: 7019 72 Y: 3559 90 Z: 100.0 Z2: 103.0</b>	
Kunto:	<b>2</b> (1=hyvä, 7=tuhoutunut)	Uhanalaisuus:	<b>2</b> (1=ei, 3=on)

**Avointa hakattua mäntykangasta. Loiva länsirinne. Osin teiden kevyesti runtelema, suureksi osaksi ehjä. Hiekkamaa.**

Tutkija:	<b>Jussila Timo</b>	inventointi	w/kk <b>1994 / 8</b>
----------	---------------------	-------------	----------------------

Tila:	<b>Tuomiharju</b>	<b>534 413 0030 0000</b> (kunta kylä tila talo)
Omistaja:	<b>Pitkänen Pentti</b>	
Osoite:	<b>Syvärinlahti, 73810 Palonurmi</b>	

<b>Löydöt:</b>	
<b>Km 28338: 1</b>	<b>KVARTSI-ISKOKSIA, 16 kpl, 45.0 g, joukossa lienee esineen katkelmia. Ylemmältä terassilta.</b>
<b>Km 28338: 2</b>	<b>PALANUTTA LUUTA, 10 kpl, 4.0 g, ylemmältä terassilta.</b>
<b>Km 28338: 3</b>	<b>KVARTSI-ISKOKSIA, 10 kpl, 150.0 g, hieman epämääräisiä? Alemmalta terassilta.</b>

Paikka sijaitsee Nilsiä kirkolta 9.7 km NE, Syvärinlahden länsipuolella olevan kapean Nurmesniemen tyvessä, Syvärinlahden pohjukasta n. 700 m etelään, niemen kärkeen menevän mökkitien alla ja länsipuolella olevassa loivassa länsirinteessä, sähkölinjasta ja sen alla olevasta isosta kivistä n. 60 m etelään. Niemen länsirannasta 30-40 m itään ja itärannasta 40-70 m länteen.

JUSSILA 1994:

Harjun korkein kohta kulkee asuinpaikan kohdalla mökkitien itäpuolella. Harjanteen itäpuolella on kapea terassi muinaisen rantatörmän päällä. Tämä terassi on hyvin kivinen, enkä havainnut siihen tekemistäni parista koekuopasta esihistoriaan viittaavaa.

Korkeimman harjanteen länsipuolella tien kohdalla ja sen länsipuolella on loivasti laskeva tasainen hiekkapohjainen terassi, jolle tehdystä koekuopasta poimin palanutta luuta. Asuinpaikan kohdalla lähtee mökkitiestä tieura länsirannalle. Tältä tieuralta poimin luuta ja kvartseja. Luut ja selvät kvartsit ovat ylemmältä ja leveämmältä terassilta. Sen alapuolella on kapeampi terassi joka päättyy jyrkähköön Entisen Sy-

väriin rantatörmään. Tieuralta tältä alemmalta terassilta poimin kvartseja, joista osa on melko epämääräisiä. Epämääräisten kvartsien lisäksi löysin asbestin palan, joka on kooltaan karkean asbestisekotteisen saviastian asbestimurunkaltainen. Ylemmän rinteiden asuinpaikka on täysin selvä. Mökkitie ja rantaan vievä tieura ovat kevyesti runnelleet asuinpaikan pintaosia, muutoin asuinpaikka on ehjä. Asuinpaikan eteläpuolella, länsirannalla olevan mökin kohdalla on myös mainion näköinen terassi, mutta en tien läheltä havainnut mitään merkkejä asuinpaikasta. Mökin viereen en kehdannut koekuoppia tehdä.

Kunta:	<b>NILSIÄ</b>	Kylä:	<b>Vuotjärvi</b>
Nimi:	<b>Lohilahti</b>	Inv.nro:	<b>36</b>

Mj.Tyyppi:	<b>asuinpaikka</b>	Luokka:	<b>2</b>
Ajoitus:	<b>kivikautinen</b>		
Kartta:	<b>3334 07</b>	<b>X: 7012 10 Y: 3560 56 Z: 100.0 Z2: 102.0</b>	
Kunto:	<b>4</b> (1=hyvä, 7=tuhoutunut)	Uhanalaisuus:	<b>4</b> (1=ei, 3=on)

**Tien ja hiekkakuopan osin tuhoama. Vielä osin ehjä.  
Laaja asuinpaikka kahdella korkeustasolla. Muin. kannas.**

Tutkija:	<b>Jussila Timo</b>	inventointi	w/kk <b>1994 / 8</b>
----------	---------------------	-------------	----------------------

Tila:	<b>Lohilahti</b>	<b>534 421 0003 0022</b> (kunta kylä tila talo)
Omistaja:	<b>Väätäinen Veijo</b>	
Osoite:	<b>Lohilahti, 73300 Nilsjä</b>	

<b>Löydöt:</b>	
<b>Km 28339: 1</b>	<b>KVARTSI-ISKOKSIA, 3 kpl, 6.0 g, Kumpuniementien leikkauksesta ja hiekkakuopan itäreunalta. pari kvartseja tien itäpuolelta.</b>
<b>Km 28339: 2</b>	<b>PALANUTTA LUUTA, 5 kpl, 2.0 g, Kumpuniementien varrelta.</b>
<b>Km 28339: 3</b>	<b>KVARTSI-ISKOKSIA, 12 kpl, 130.0 g, alemmalta korkeustasolta rantatien pinnasta.</b>
<b>Km 28339: 4</b>	<b>PALANUTTA LUUTA, 6 kpl, 2.0 g.</b>

Paikka sijaitsee Nilsjän kirkolta 6.0 km E, Syvärin etelärannalla Kumpuniemen tyvessä, Lohilahden NE-rannalla, järven ja itä-koillispuoleisen suon välisellä harjanteella, Lohilahden talosta 230 m NNW, Kumpuniemeen vievän tien alla ja sen länsipuolella olevan vanhan hiekkakuopan reunoilla, sekä hiekkakuopan keskeltä länsirantaan menevän tien alla Kumpuniementien ja Entisen Syvärin rantatörmän välisellä n. 100 m matkalla. Asuinpaikka jatkuu myös Kumpuniementien itäpuolelle, suon eteläreunalla n. 50 m matkan tiestä itään isolle hiekkakuopalle menevän tien runtelemana.

JUSSILA 1994

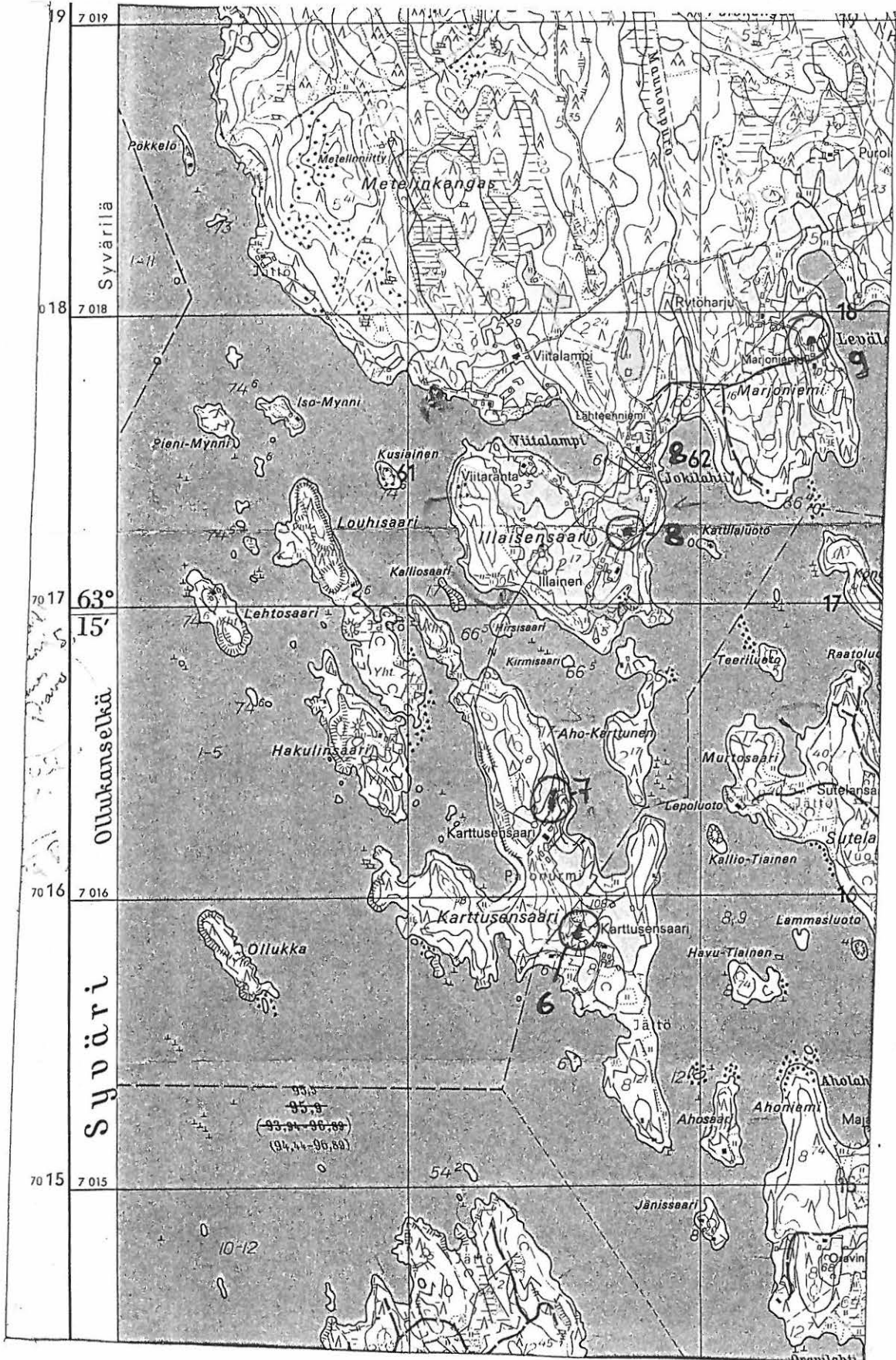
Poimin kvartseja ja luuta kumpuniementien länsipuolen leikkauksesta harjanteen kaheimman kohdan pohjoispuolelta, Hiekkakuopan reunan tuntumasta. Löysin myös tunsaaasti kvartseja hiekkakuopan länsipuolelta, länsirantaan menevältä tieuralta.

Pari kvartsia löytyi myös Kumpuniementien itäpuolelta. Alueen koillisraja jäi epäselväksi. Asuinpaikka saattaa jatkua kauemmaksi tien ja suon välisellä alueella. Paikalla on ollut laaja asuinpaikka-alue, joka nyt on suureksi osaksi tuhoutunut teiden alle ja hiekanotossa. Osa asuinpaikasta on vielä lähes koskemattomana jäljellä.



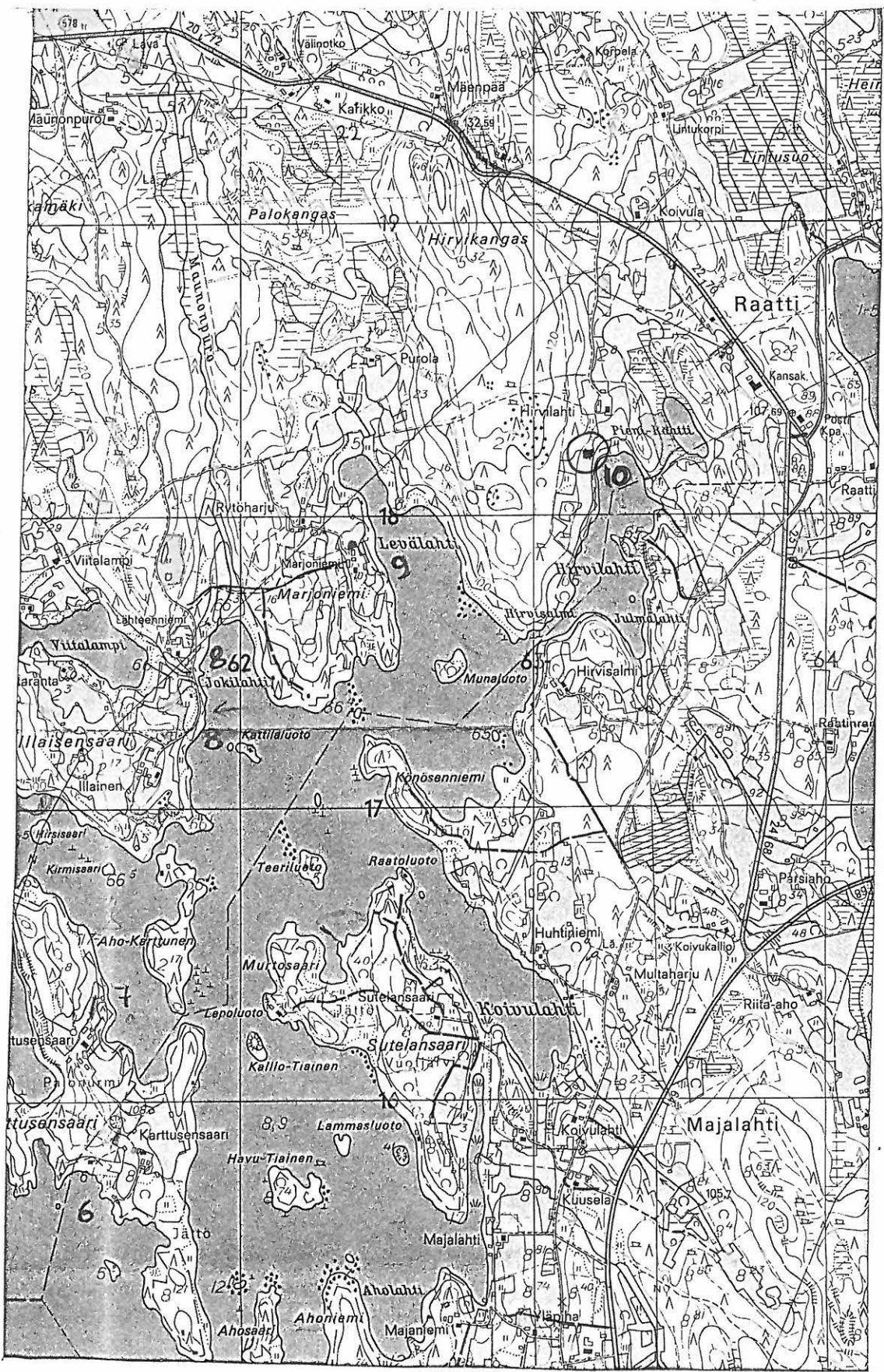


PK 3334 07



NILSIÄ 10

PK 3334 07



MILSIÄ 35  
12  
11

PK 3334 05      3334 08



PK  
3334 05

3334 08

3334 04

3334 07

3334 04

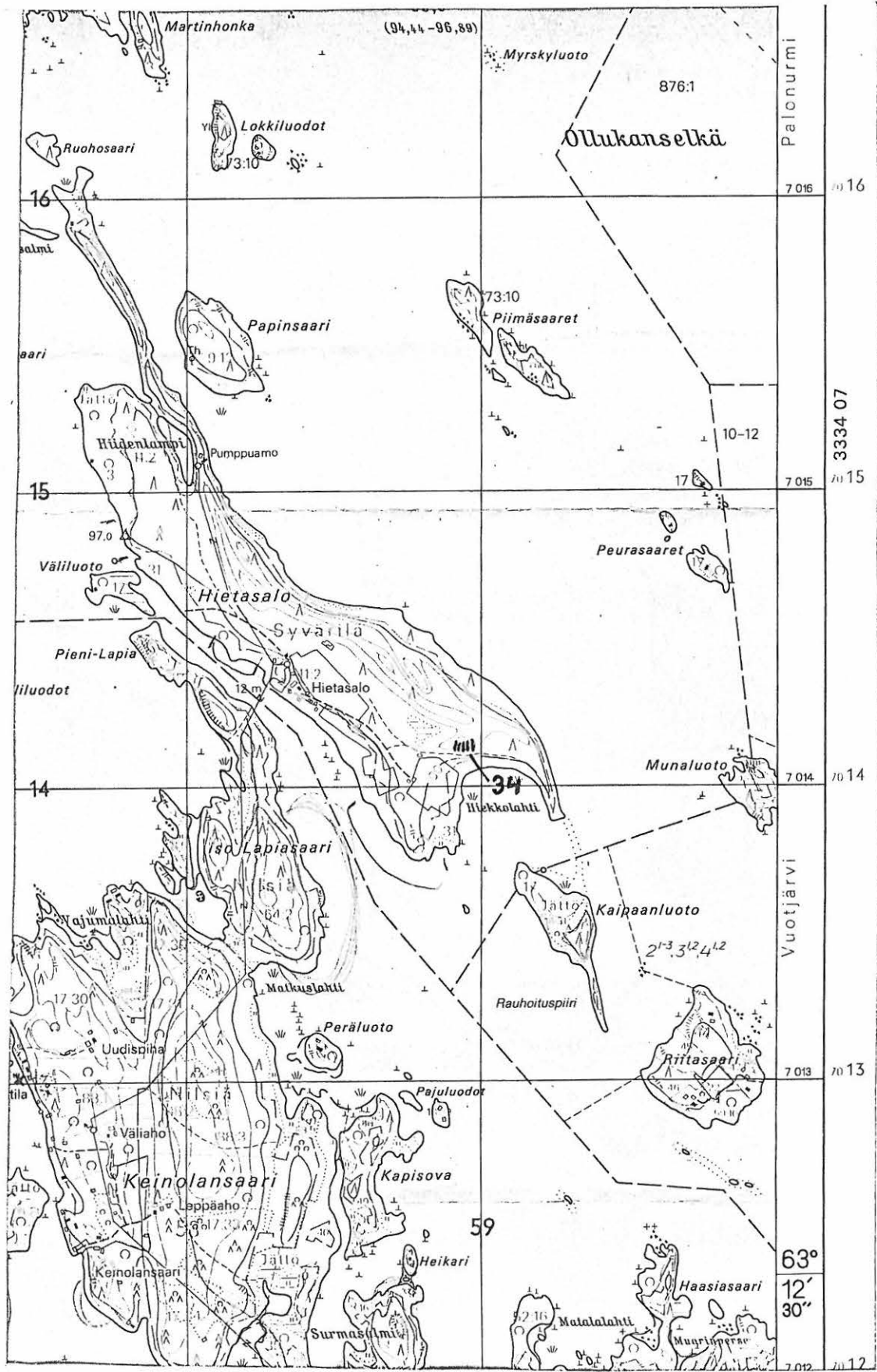
3334 07

PK 3334 04



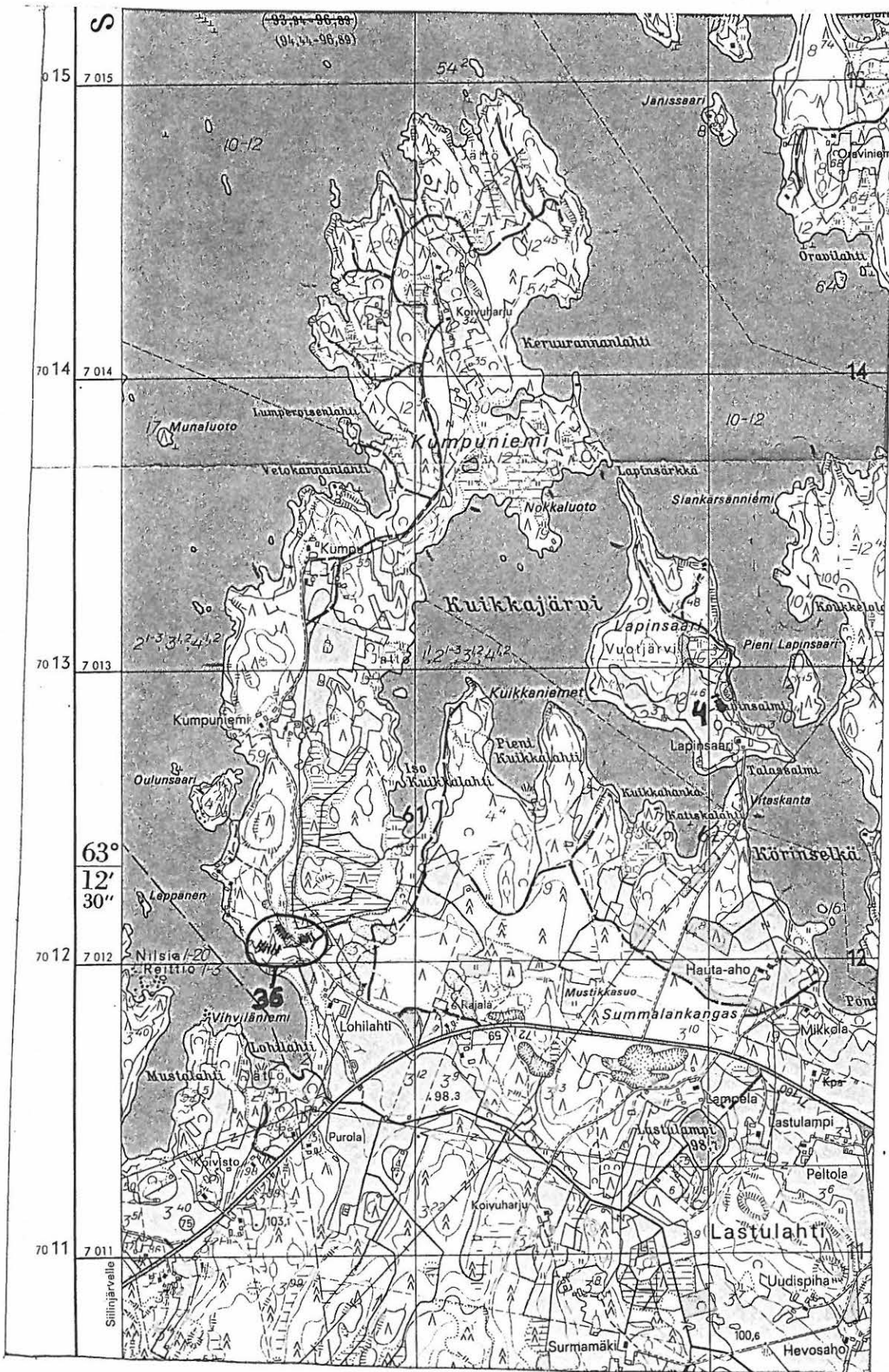
MILSIÄ 34

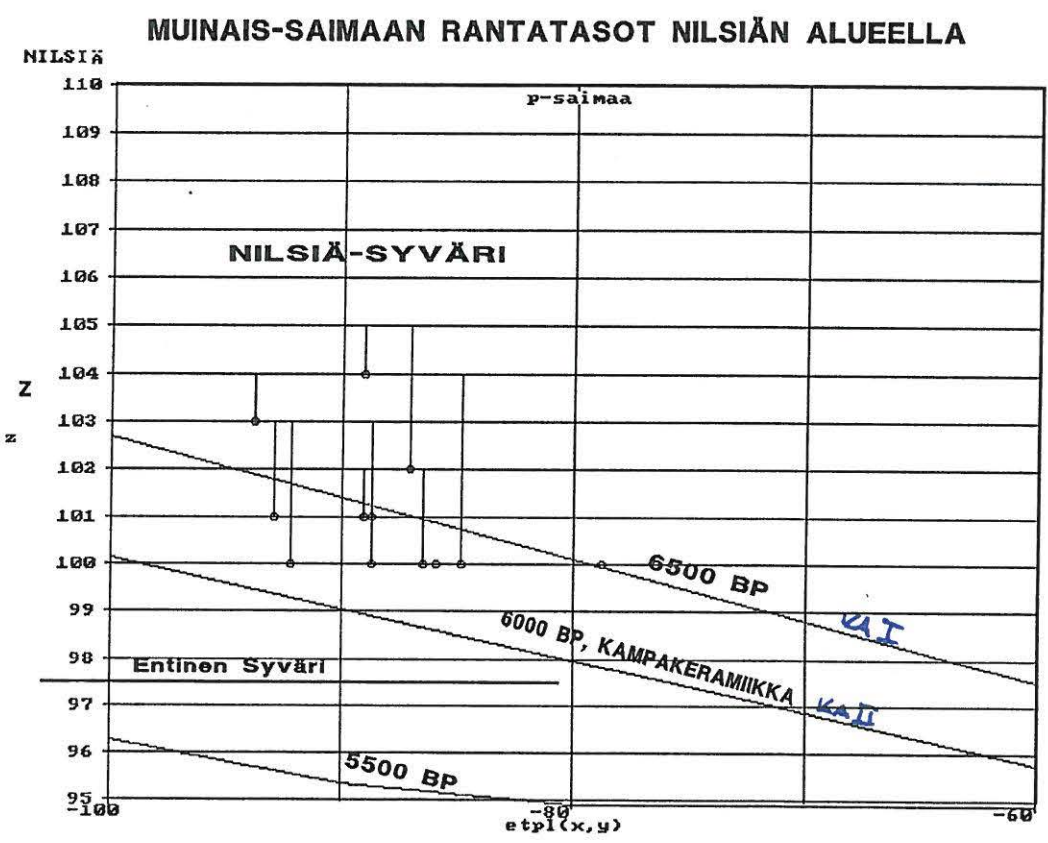
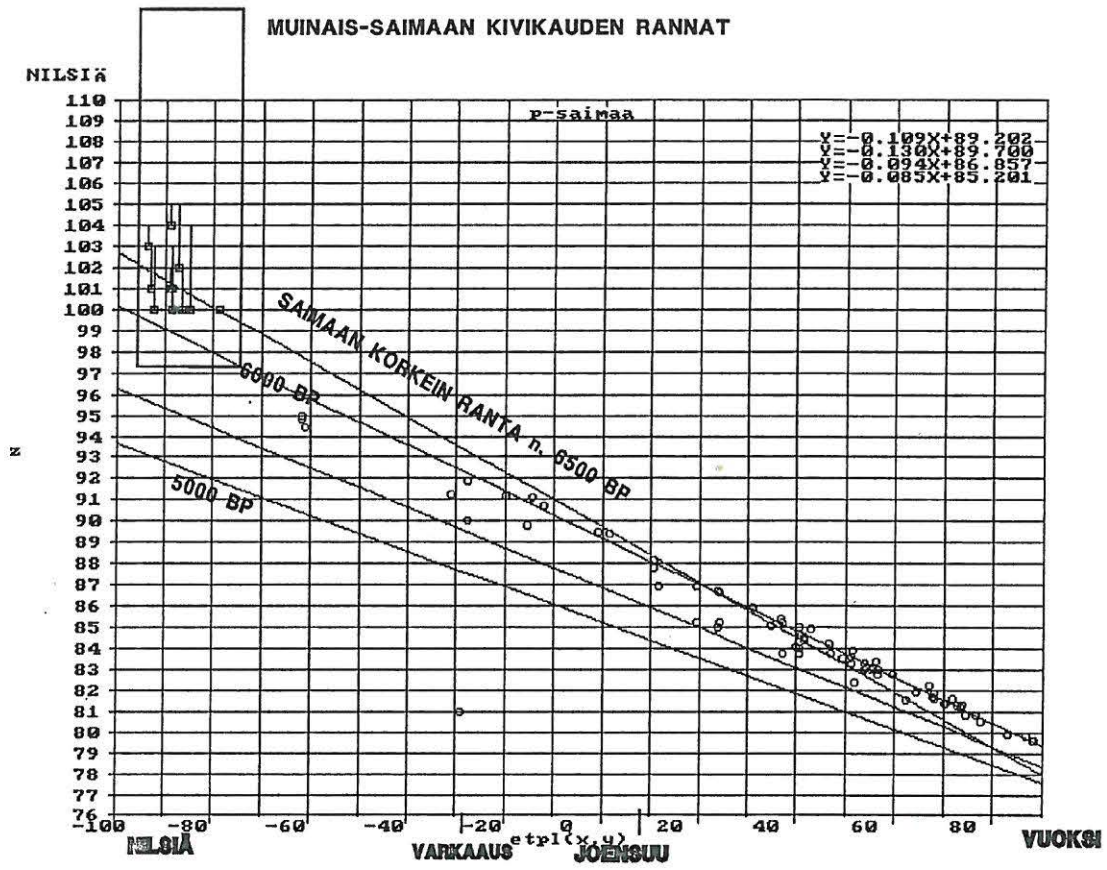
DK 333404



# NILSIÄ 36

PK 3334 07





*IÄT KALIBROITUJA*