

Estimer. t.fo 88/14.3.1990

KOMPLETTERINGSINVENTERING I KORSHOLM

Delar av de tidigare kommunerna Korsholm, Kvevlax, Replot och Solf
K. Katiskoski 1989

INNEHÅLL

	s.
INLEDNING	1
INVENTERINGENS GÅNG - DE GRANSKADE STÄLLENA	3
499 KORSHOLM/MUSTASAARI 4 VÄRLAX BODHOLMEN N	6
499 KVEVLAX/KOIVULAHTI 1 KÖKLOT KOLBOTTENSVIKEN	8
679 REPLOT/RAIPPALUOTO 1 HOLMBACKEN	10
2 KRÅKSTRÖMS BERGET	12
3 HERRAS MOSSEN	13
769 SOLF/SULVA 24 NYSVEDS BERGET	15
25 MÄSSBÄCKSKOGEN E	17
26 MÄSSBÄCKSKOGEN W	19
FÖRTECKNING ÖVER NEGATIV	21
FÖRTECKNING ÖVER DIAPOSITIV	22
PLANSCHER	23

INLEDNING

I Korsholms kommun utfördes kompletterande inventering av fornlämningar under hösten 1989. Terrängarbetet utfördes av undertecknad 7. -10.9. Korsholms medborgarinstitut hade i våras sammankallat hembygdsforskarna och amatörarkeologerna till en diskussion om inventeringens och mål under ledning av rektor Alice Lillas. Inventeringens program följde det då skisserade programmet. Arbetet beställdes och finansierades av Regionalplaneförbundet för Vasa län. Kompletteringsinventeringen utgjorde en del av ett större inventeringsprojekt, vars andra områden var delar av Alajärvi och Vindala samt Halsua socknar. Totalkostnaderna var ca 50 000 mk.

I regionplaneförbundets förteckning från år 1986 nämns tre fasta fornlämningar inom det gamla Korsholms gränser och 14 stycken i den tidigare kommunen Solf, som nuförtid tillhör den utvidgade Korsholms kommun. Däremot kändes i förteckningen inga fasta fornlämningar inom de gamla kommunerna Björköby, Kvevlax och Replot (nuf. Korsholm). De områden som granskades hösten 1989 var delar av Replot, Korsholm, Kvevlax och Solf. År 1986 har Hannu Kotivuori gjort kompletterande inventering i Solf och konstaterat nio fasta fornlämningar (MUSTASAARI 15-23 i sin rapport). Leena Engblom har granskat två platser år 1988 i Solf (Östersolf KVISTIS SKOGEN och FINNMOSS BACKEN) där hon konstaterat allt som allt 6 rösen. Det har även utförts utgrävningar i en fångstboplats från slutet av järnåldern/medeltid i Korsholm (KÖKLOT, MALBACKEN av M. Hiekkanen 1985 och H. Kotivuori 1986) och rösen och stensättningar från järnåldern och historisk tid av H. Kotivuori och L. Engblom (VASSOR KILEN, Östersolf LÅNGMOSSEN och LASSMA BERGET) (om de här nämnda platser se gransknings- och utgrävningsberättelser).

Den nuvarande rapportens objektförteckning är en direkt fortsättning till regionplaneförbundets förteckning, som följer den gamla kommunalindelningen. De objekt som förtecknats tillhör åtminstone delsiv den förhistoriska perioden men även objekt av obestämd ålder, sannolikt tillhörande

historisk tid, har inkluderats i förteckningen. De granskade ställen som betraktades som naturformationer eller hörande till sen historisk tid nämns i rapportens första del men har inte inbegripits i själva förteckningen.

Helsingfors den 7.12. 1989


Kaarlo Katiskoski

INVENTERINGENS GÅNG - DE GRANSKADE STÄLLENA

Inventeringens program planerades på ett möte i Korsholms medborgar-institut i början av terrängarbetet. Inventeringen utfördes under fyra dagars lopp. Den första dagen (7.9.) granskades tre objekt i Replot med Josef Lindgrén och hustru som guide (KORSHOLM, REPLOT 1-3). Därefter besöktes Iskmo-Jungsund området på fastlandet, där det finns en stensättning i form av bokstäver: MEN8+. Stensättningen kan tolkas så, att åtta män har dött på stället. Hela stensättningen är ca 5 m lång och 1,30 m bred (bokstävarnas höjd). Bokstävarna är lagda av knytnävsstora stenar på en backe i Jungsund (ca 12,5 m öh.) ca 500 m norr om byn Södra Jungsund. Enligt anmälaren och guiden från byn, Herbert Lindahl, finns det en minnes-tradition om bokstävarna åtm. från slutet av 1800-talet. Herr Lindahl föreslog att det kan vara fråga om ett minne av en avrättningsplats, som han hade fått tips om från historiska källor (stensättningens läge gk 1331 12 KARPERÖ, x=ca 7009 96, y=1531 44, z=12,5).

På fredagen den 8.9. granskades en ev. ryssugn på Sasmoskatan i Petsmo med Rainer Norrgård som guide. Objektet låg i närheten av uddens norra strand och betraktades som naturformation (gk 1334 01 VÄSTERHANKMO, x=07018 86, y=543 11, z=ca2). I Västerhankmo by besöktes flera ställen med bl.a. Birger Sundvik som guide. Stensamlingen i ytterst stenig mark sydväst om Norrkärr och den nya skogsvägen betraktades som naturformation (x=7015 49, y=544 63, z=ca 20). Ca 600 m NNE om den föregående torde finnas likadana eller tydligare stensättningar, som inte besöktes. Även de övriga objekt som inspekterades i Västerhankmo Lappsund är enligt min åsikt antingen naturformationer eller rester av bosättning från sen historisk tid. Till dessa hör bl.a. den stenvall-liknande formationen som visades på norra sidan av vägen till Sundvik gård (x=7010 73, y=543 27, z=ca 5). En av guiderna, herr Antell, hade ca 40 år sedan hittat nätresten ca en meter djupt i slätten väster om platsen (ca 1-2 m öh.). 200 m norr om stenformationen på tio till 15-meters höjd granskades rester av bosättning; en ev. husgrund, gamla odlingar och ett murliknande stengärde, som sannolikt hör till ny tid, möjligen

tiden kring Stora ofreden (x=7010 91, y=543 39, z=12-15).

Efter ett kort besök i Österhankmo visades trakter söder och sydväst om Kvevlax kyrkoby av Levi Almén och Nils Härtull. Först besöktes en liten backe vid den forna nordöstra stranden av Storträsket, som i nutid bildar en försumpning. På backens krön ligger en osäker fyrsidig stensättning, "husgrund" på berggrunden (gk 1331 12 KARPERÖ, x=7003 46, Y=1539 97, Z=CA 12,5). Ca 20 meter norr om denna, på backens norra sluttning, ligger en tydlig källare, vars tre sidor är kallmurade. Den härstammar från historisk tid. Ca 100 m söderut ligger längs backens sluttning en vallformad stenformation, som är tämligen oklar och möjligtvis kan ha bildat Storträskets gamla strandlinje, som på 1800-talet sänktes med ca 3 m. Längs vattendraget har det gått en gammal farled till Gamla Vasa. På norra sidan av Hästmossen granskades på ytterst stenig, avverkad skogsmark, ungefär 50 meter nordost om en ny skogsväg, flere "stensättningar" av mindre stenar. De är troligen naturformationer (bild 9). På en av dessa har nyligen höjts en "bautasten" (gk 1333 03 KVEVLAX, x=7002 20, y=1541 63, z=22,5). På Jukubergets norra krön granskades en, enligt Nils Härtull, eventuell fyrsidig hyddbotten, som dock betraktades som naturens verk (x=7002 62, y=1540 24, z=22,5). Slutligen besöktes en otydlig, sannolikt naturlig, stenformation på östra sidan av Storträsket (gk 1331 12 KARPERÖ, x=7002 89, y=1539 96, z=ca 11-12).

Den nionde september granskades området nordost om Smedsby med Karl Lundström som guide. Öster om det nya industriområdet och söder om Fågelberget besöktes en stensmaling bestående av mindre stenar i djävulsåker, ca 2,5-3 m i genomsnitt (bild 10 gk 1331 12 KARPERÖ, x=7002 80, y=1537 95, z=25) och en annan på själva Fågelbergets östra sluttning. Sannolikast är bägge naturformationer. Trakterna i norra Korsholm och det tidigare norra Kvevlax, på Värilax och Köklot öar, granskades med Henrik Kjellman som guide. Förutom de två ställen, som finns i förteckningen över fasta fornlämningar (KORSHOM 4 VÄRLAX BODHOLMEN N och KORSHOLM, KVEVLAX 1 KÖKLOT KOLBOTTENSVIKEN) besöktes ett par andra ställen, som betraktades som naturformationer. Den sista dagen granskades områden i Solf.

Dessa platser nämns i själva förteckningen (KORSHOLM SOLF 24-26). Slutligen kan här allmänt konstateras, att av de inventeringsobjekt som granskades under hösten 1989, är det främst rösen eller rösgrupper i Solf, som med större säkerhet kan dateras till förhistorisk period. De övriga tillhör hellre den yngre bosättningshistorien i Korsholm.

KORSHOLM/MUSTASAARI 4 VÄRLAX BODHOLMEN N

Rund stensättning och gropar i djävulsåker

By, område: Södra Jungsund, Värlox

Lägenhet: RNr 1:66

gk 1332 11 VÄRLAX (1987)

Koordinater: x=7022 76, y=1536 72, z=15

Fynd: -

Forskningar: inv. 1989

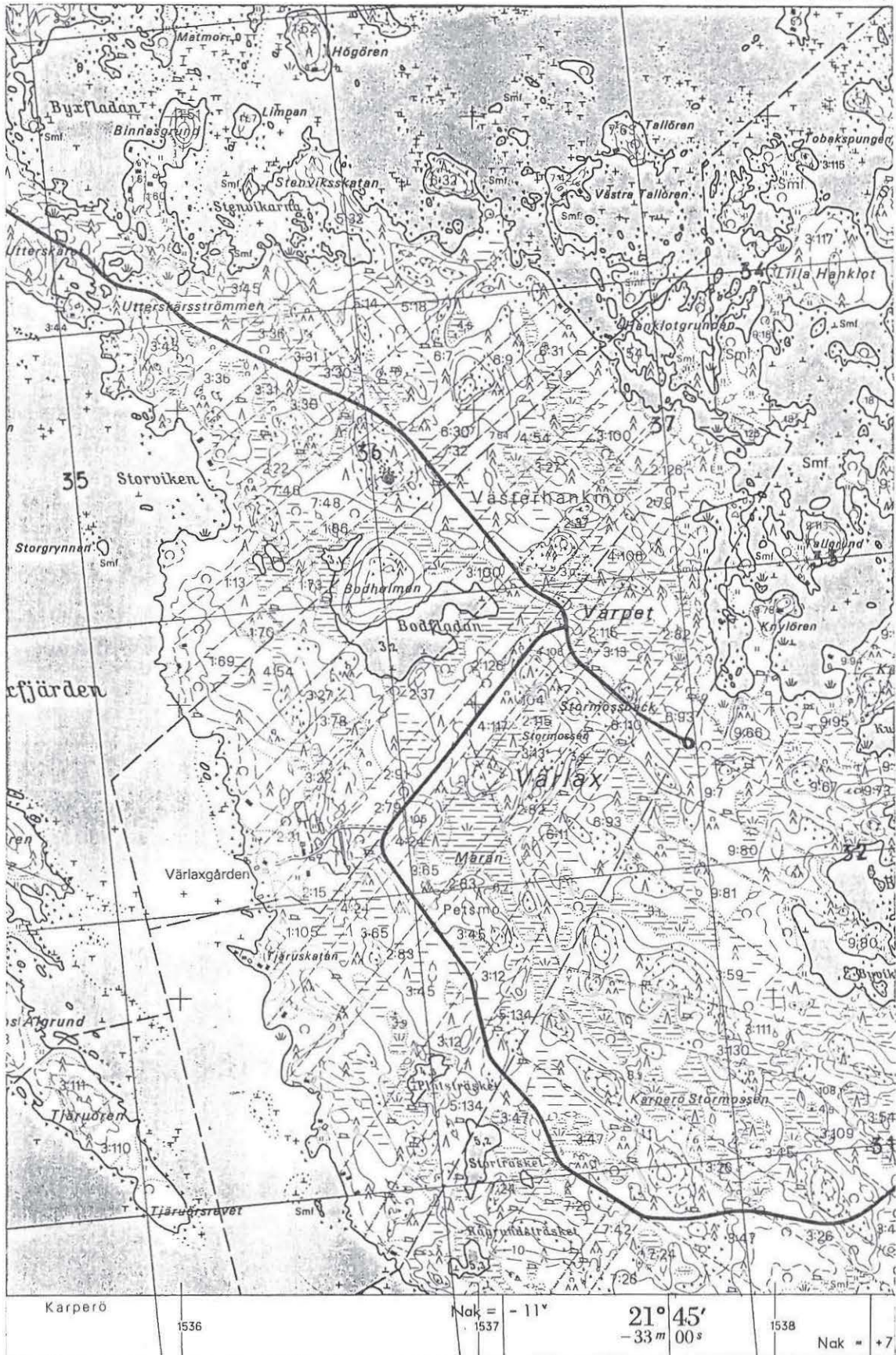
Läge: I norra Korsholm på Värlox ö, norr om backen Bodholm, ca 130 m sydväst om öns huvudväg och på nordvästra sidan av en nyssbyggd skogsväg.

Berättelse: På backens sydöstra krön ligger en rund och flat, ca 50-70 cm hög stensättning, ca 4,5 m i diameter. Stensättningen är regelbunden till formen. Dess yttre kant är byggd av större stenar och mitten består av stenar av olika storlek. I djävulsåkern omkring stensättningen har det grävts 10 till 12 gropar av olika storlek och djup i en spiralliknande form. Anläggningen ligger minst 15 m över havet, vilket möjliggör en datering till järnålderns mellersta del. Anläggningens nutida läge är ca 550 m från havet, men 5-metershöjdkurvan ligger endast ca 100 meter mot söder. Pga. konstruktion och skick bör stensättningen dock hellre dateras till historisk tid (jmf. Hannu Kotivuoris iakttagelser om en liknande stensättning på Köklot och hans tanke om dess ev. funktion som en fyrgrund av något slag (H.Kotivuori: rapport om utgrävningarna på Köklot Malbacken 1986, jmf. också KORSHOLM Kvevlax KÖKLOT KOLBOTTENSVIKEN)).

karta s. 7

bild 4 (negat. f 79303)

diapositiv 20060



• koordin. x=7022 76, y=1536 72, z=15

KORSHOLM/MUSTASAARI

KVEVLAX/KOIVULAHTI 1 KÖKLOT KOLBOTTENSVIKEN

Rund stensättning i djävulsåker

By, område: Kevlax, Köklot

Lägenhet: RNr 5:49

gk 1332 11 VÄRLAX (1987)

Koordinater: x=7020 35, y=1533 37, z=17,5

Fynd: -

Forskningar: granskning 1986 (H.Kotivuori), inv. 1989

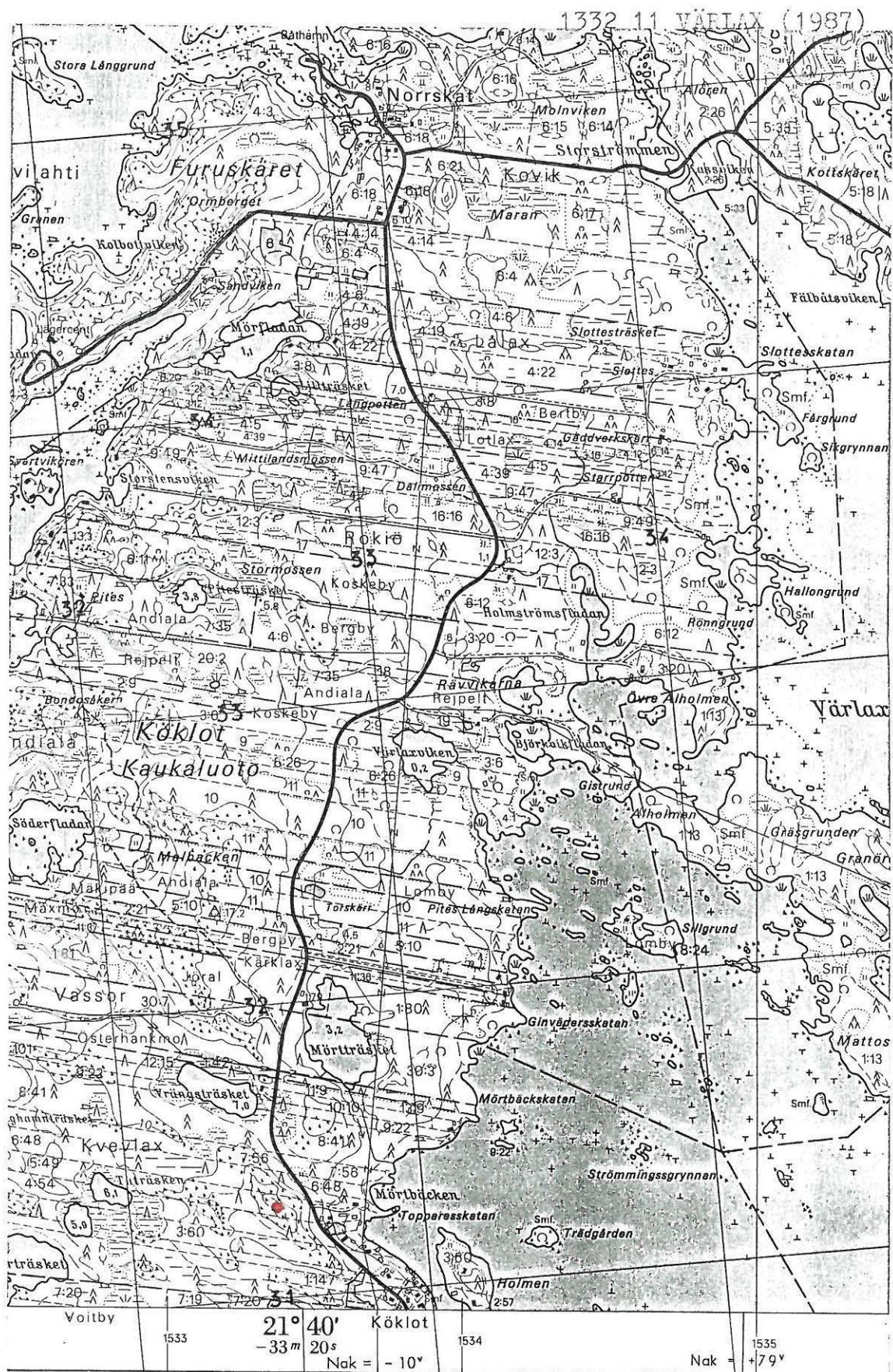
Läge: I norra Korsholm på Köklot ö, ca 100 m SSW om landsvägen och ca 600 m från den tidigare folkskolan mot nordväst, 330 m väster om Kolbottensviken.

Berättelse: I en djävulsåker på backens krön finns det mellan och omkring större stenar en flat cirkelrund stensättning, vars höjd är ungefär 50-70 cm och diametern ca 8 m. Större stenar har placerats vid yttre kanten av konstruktionen. Stensättningen liknar den på Värilax ön. Den senare är dock på något lägre höjd. Hannu Kotivuori, som besökt platsen år 1986, har föreslagit att stensättningen vore högst några hundra år gammal och att den fungerat som grund för en tidig fyrkonstruktion. Också enligt min åsikt är dateringen till historisk tid mest sannolik.

karta s. 9

bild (negativ f 79304-304a)

diapositiv 20061



• koordin. x=7020 35, y=1533 37, z=17,5

KORSHOLM/MUSTASAARI
REPLOTT/RAIPPALUOTO 1 HOLMBACKEN

eventuell husgrund

By: Norra Vallgrund

Lägenhet: RNr 6:65, 8:5

gk 1332 04 NORRA VALLGRUND (1970)

Koordinater: x=7010 49, y=516 10, z=ca 12

Fynd: -

Forskningar: inv. 1989

Läge: Fågelvägen ca 6,5 km sydväst om Replot kyrka och ca 290 m söder om landsvägen till Södra Vallgrund, på Holmbackens högsta punkt

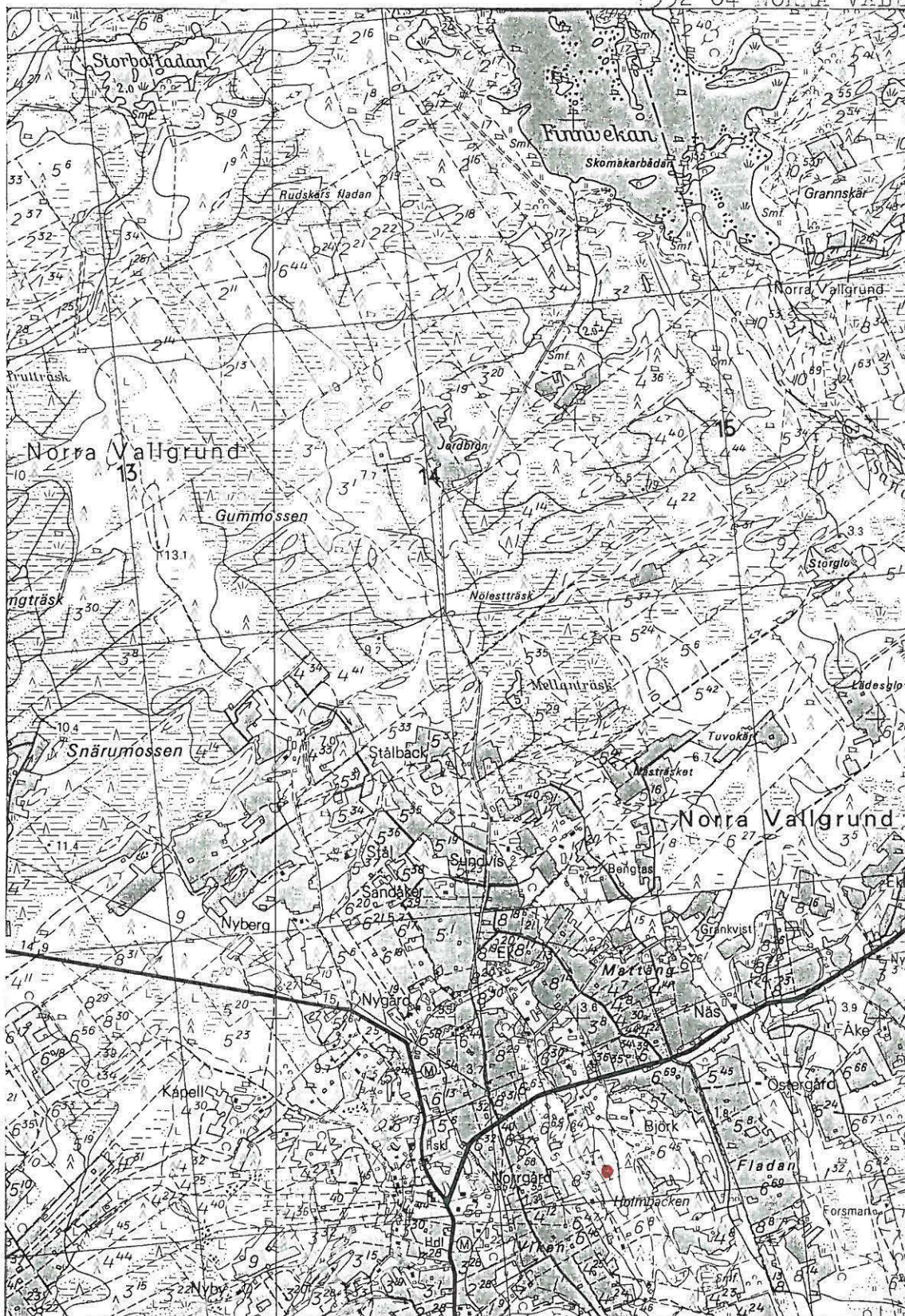
Berättelse: Holmbacken besöktas^e den sjunde september med Josef Lindgrén med hustru Norra Vallgrund som guide. I djävulsåkern på den SSE-NNW-riktade Holmbackens krön finns en låg vallformad stensättning ungefär i form av en rätvinkel. Dess yttre mått är ca 10x8x1/2 m. Mitten är trädbevuxen. Enligt höjdförhållandena (ca 10-12 m öh.) kan stensättningen vara tidigast från början av medeltiden. Troligast är att den är yngre. T.ex. femmeters höjdkurvan befinner sig endast ca 120 m västerut från stället, vid en åker kallad Viken. Troligen tillhör denna eventuella husgrund den nyare bosättningshistorien i Replot.

karta s. 11

foto 1 (negativ f 79294-295)

diapositiv 20055

1332 04 NORRA VALLGRUND (1970)



ak = + 85°	515	Södra Vallgrundin t Södra Vallgrund	516	21° 20'	517
				-34 m 40 s	
				Nak = -5°	

• koordin. x=7010 49, y=516 10, z= ca 12

KORSHOLM/MUSTASAARI

REPLOTT/RAIPPALUOTO 2 KRÅKSTRÖMS BERGET

Rund vallformad stensättning, gropar i djävulsåker

By, område: Södra Vallgrund, Sommarö Sund

Lägenhet: RNr 5:39

gk 1331 06 SÖDRA VALLGRUND (1981)

Koordinater: x=7007 79, y=1512 94, z=ca 12,5

Fynd: -

Forskningar: inv. 1989

Läge: Ca 10,5 km fågelvägen SW om Replot kyrka och ca 800 m norr om Sommarö Sund på en låg backe (Marken på grunkartan).

Berättelse: På en låg backe i skogsmark norr om bydelen Sommarö Sund finns det i en djävulsåker en vallformad rund stensättning, vars inre del bildar en grop. Stensättningens yttre diameter är ca 4-5 m och vallens höjd minst 50 cm. Stenarna från stensättningens mitt har plockats under de sista tiderna. Formationen ligger på backens nordöstra krön och kan enligt höjdkurvorna tidigast ha byggts i början av detta årtusende. Troligen är det fråga om en rätt ung stensättning vars funktion är oklar. Likadana formationer finns dock även annorstädes i Österbotten.

karta s. 14

bild (negativ f 79296)

diapositiv 20056

KORSHOLM/MUSTASAARI
REPLOT/RAIPPALUOTO 3 HERRAS MOSSEN

Eventuell hyddbotten

By, område: Södra Vallgrund, Sommarö

Lägenhet: RNr 1:122

gk 1331 06 SÖDRA VALLGRUND (1981)

Koordinater: x=7007 53, y=1515 47, z=ca 10-12

Fynd: -

Forskningar: inv. 1989

Läge: Ca nio kilometer SW om Replot kyrka och 450 m öster om gårdsvägen på en delvis huggen backe.

Berättelse: Platsen besöktes den sjunde september och som guide var Josef Lindgrén med hustru. På en låg, delvis huggen och stenig backe finns en ringformad, nästan cirkelrund 1. oval stensättning. Dess yttre diameter är ca 5,5 m och dess inre ca 2,5 m. Under torvskiktet i mitten av stensättningen låg obrända djurben. Det är möjligen fråga om en hyddbotten, vars ålder är osäker. Enligt höjdförhållandena (ca 11-12 m öh.) kan konstruktionens ^Btesminus post quem placeras till brytningen mellan förhistorisk och historisk tid. Då den nutida 10-metershöjd kurvan legat vid havsstranden har platsen bildat en liten ö i yttre skärgården.

karta s. 14

bild (negativ f 79297-298)

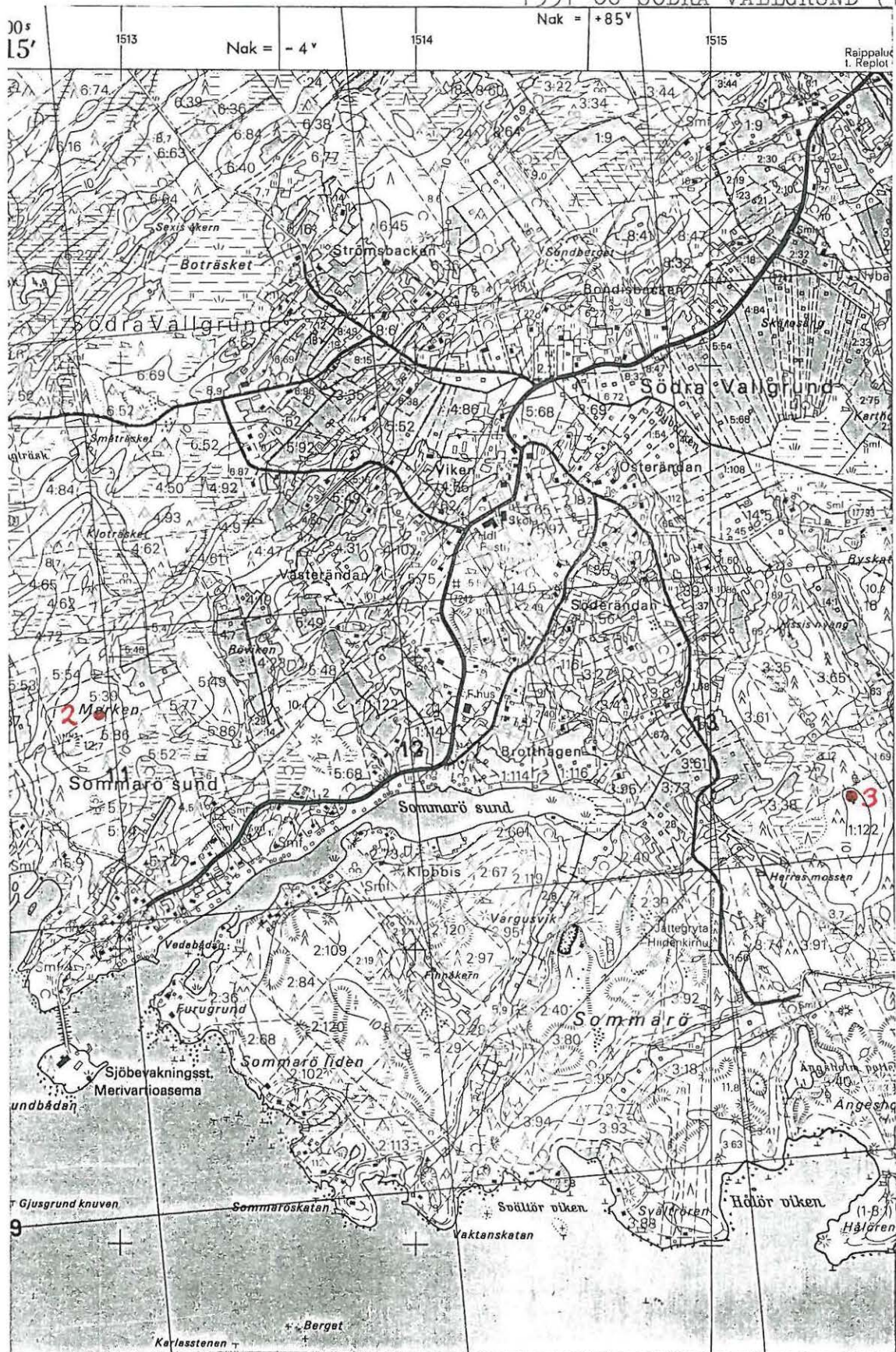
diapositiv 20057

Kjellman, 1995

KORSHOLM/MUSTASAARI REPLIT/RAIPPALUOTO 2 KRÅKSTRÖMS BERGET

3 HERRAS MOSSEN

1331 06 SÖDRA VALLGRUND (1931)



- koordin. 2 KRÅKSTR: BGT: $x=7007\ 79$, $y=1512\ 94$, $z=$ ca 12,5
- 3 HERRAS MOSSEN: $x=7007\ 53$, $y=1515\ 47$, $z=$ ca 10-12

KORSHOLM/MUSTASAARI
SOLF/SULVA 24 NYSVEDS BERGET

Bronsåldersröse?

By: Rimal

Lägenhet: RNr 1:56, äg. Stenfors, Tage, Solf

gk 1331 10 VIAS (1981)

Koordinater: x=6982 18, y=1539 05, z=ca 38

Fynd: -

Forskningar: inv. 1989

Läge: Fågelvägen ca 10 km sydost om Solf kyrka och ca 450 m öster om huvudvägen Vasa-Björneborg på Nysveds bergets södra sluttning

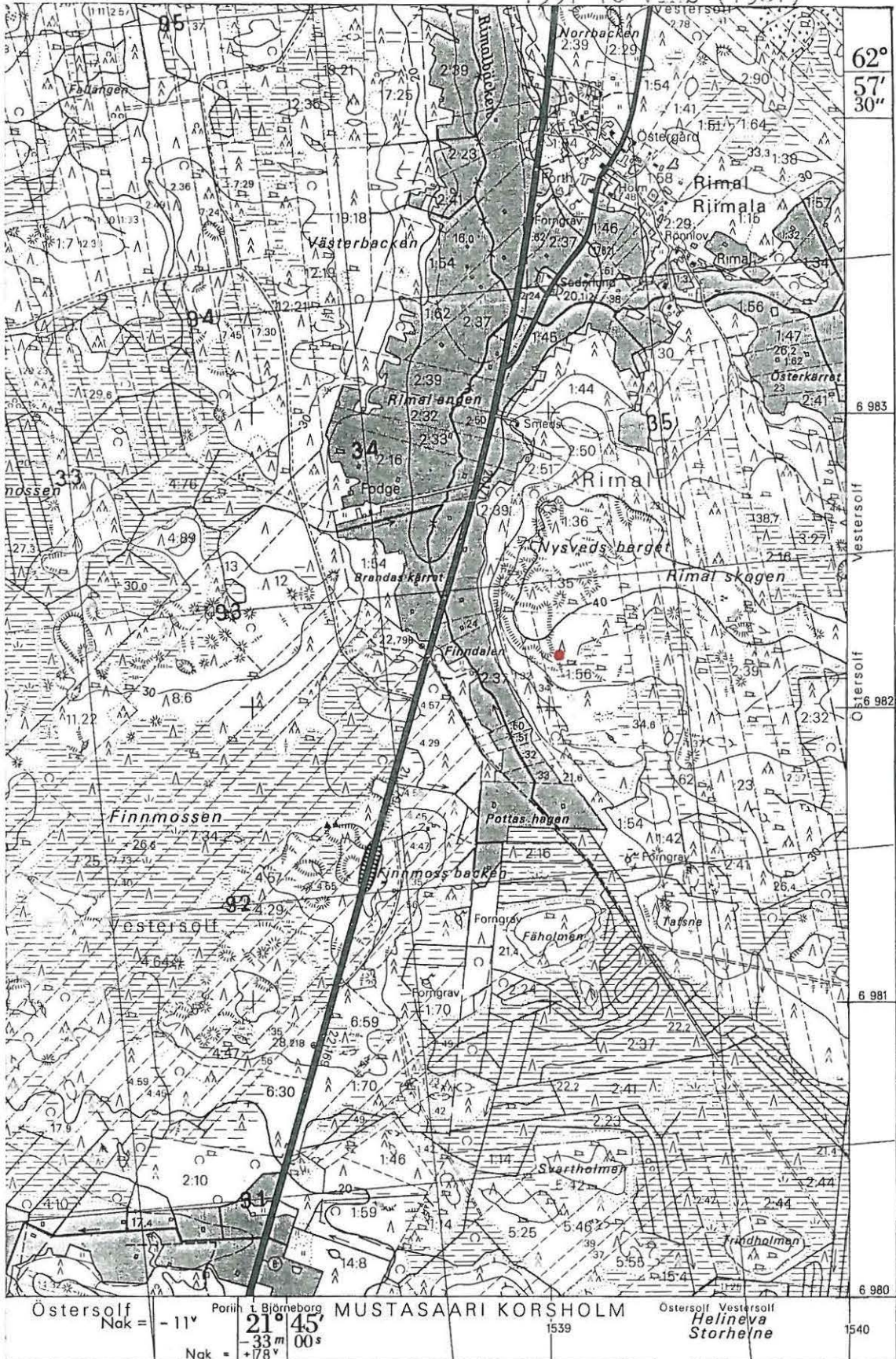
Berättelse: Nysveds berget besöktes den tionde september med Karin Rosendahl och andra amatörarkeologer som guide. På bergets södra sluttning finns ett lågt och ganska otydligt röse, vars konturer är svåra att bestämma. Rösets diameter torde dock vara ca 10 m. Det är möjligen fråga om ett förhistoriskt röse, som enligt höjdförhållandena kan härstamma från bronsåldern. Röset var delvis trädbeväxt. I den närmaste omgivningen konstaterades inga andra rösen.

karta s. 16

diapositiv. 20062

KORSHOLM/MUSTASAARI SOLF/SULVA 24 NYSVEDS BERGET

1331 10 VIAS (1981)



• koordin. x=6982 18, y=1539 05, z= ca 38

KORSHOLM/MUSTASAARI
SOLF/SULVA 25 MÄSSBÄCKSKOGEN E

Järnåldersrösen 15 201

By: Vestersolf

Lägenhet: RNr 22:27, äg. Solf församling, 14:12, äg. Bro,
Rafael, Vias 66100 MALAX

gk 1331 10 VIAS (1981)

Koordinater: x=6981 57-70, y=1536 56-63, z=ca 26-28

Fynd: -

Forskningar: inv. 1989

Läge: Fågelvägen ca 9,2-9,3 km SSW Solf kyrka och ca 430 till
500 m mordost om skogsvägen, mestadels i huggen mark och i
skogsmark

Berättelse: Rösena i Mässbäckskogen hade hittats av
amatörarkeologer i Solf, som var som guide under
granskningsbesöket den tionde september 1989. I skogsskiftet
tillhörande Solf församling ligger ett lågt granbeväxt röse.
Röset, vars diameter är ca 5 m, ligger på bergets östra rand,
där berget börjar slutta några meter mot ost - nordost (bild
6). Röset ligger vid 27,5 meters höjdkurvan. Ungefär 70 m norr
om detta ligger en grupp rösen på huggen, buskbeväxt mark.
Marken sluttar mot ost-nordost. Det första röset som
granskades här var endast tre meter i diameter, lågt och på
ytan syntes en röd sandstensplatta (bild 7). Ca 20 m sydväst
om detta ligger ett annat litet röse (ca 3 m ϕ), som består av
smärre stenar. Intill detta ligger dessutom 1-2 st. otydligare
möjliga små och låga rösen. På ett ca 100x50 m stort område
ligger det flere rösen: mellan större stenar finns ett
tämmligen högt (ca 60 cm) röse, 3-4 m i diameter, vars kontur
är rätt otydlig, ett plundrat, ganska högt eventuellt röse med
grop och plockade stenar på kanten. Ett annat röse finns på
sydvästra sidan av den även på grundkartan tecknade stora
stenen och ett par stycken osäkra på nordöstra sidan av det
föregående vid skogsbrynet. I det norra hörnet av parcellen
ligger minst tre stycken otydliga rösen och vid parcellens
nordvästra gräns ett nästan ett meter högt tydligt röse, vars
diameter är ca 4 meter (bild 8). På södra sidan av det

sistnämnda finns det ännu flera smärre rösen, de minsta bara två meter i diameter. Det finns alltså minst 15 stycken men troligen ännu flera mer eller mindre tydliga rösen i området. Rösena kan dels härstamma från någon förhistorisk/historisk period, då markerna möjligen har odlats (svedjats), men dels verkar de dock vara förhistoriska gravrösen, som enligt höjdförhållandena närmast kan dateras till tidig järnålder. Ca 750 m SSW om området finns det, på samma höjdnivå, ett järnåldersröse, som inspekterats av Hannu Kotivuori (KORSOLM SOLF 21 KURIKKAS). En kilometer mot nordväst ligger ännu flere låga stensättningar (KORSOLM SOLF 20 MESTBÄCK), som eventuellt också härstammar från järnåldern (se även här 26 MÄSSBÄCKSKOGEN W).

karta s. 20

bilder 6-8 (negat f 79305-308)

diapositiv. 20063-65

KORSHOLM/MUSTASAARI

SOLF/SULVA 26 MÄSSBÄCKSKOGEN W

3 kpl

Eventuella järnåldersrösen

By: Östersolf

Lägenhet: RNr 3:39,4:74

gk 1331 10 VIAS (1981)

Koordinater: a) x=6981 70, y=1535 86, z=25

b) x=6981 94, y=1535 71, z=25

Fynd: -

Forskningar: inv. 1989

Läge: Fågelvägen ca 8,6-8,8 km SSE om Solf kyrka a) ca 30 m nordost om skogsvägen på ett kalhuggningsskifte, b) ca 290 m nordväst om a och ca 70 m ENE om samma skogsväg.

Berättelse: På ett avverkat skogsmarkskifte finns ett litet lågt röse, ca 3 m i diameter, som har samlats av smärre stenar bland vilka finns åtm. en röd sandstensplatta. I närheten av detta har det inte konstaterats andra rösen. Det andra röset, ungefär 290 m mot NW, har delvis skadats vid skogsplöjning. Röset är nästan en meter högt, kanske 4 m långt i riktning sydväst-nordost och beläget vid en större sten. I detta område finns det minst ett osäkert röse till. De här rösena ligger på en höjd, som möjliggör en datering till tidig järnålder. De är dock osäkrare än rösena i Mässbäckskogen E.

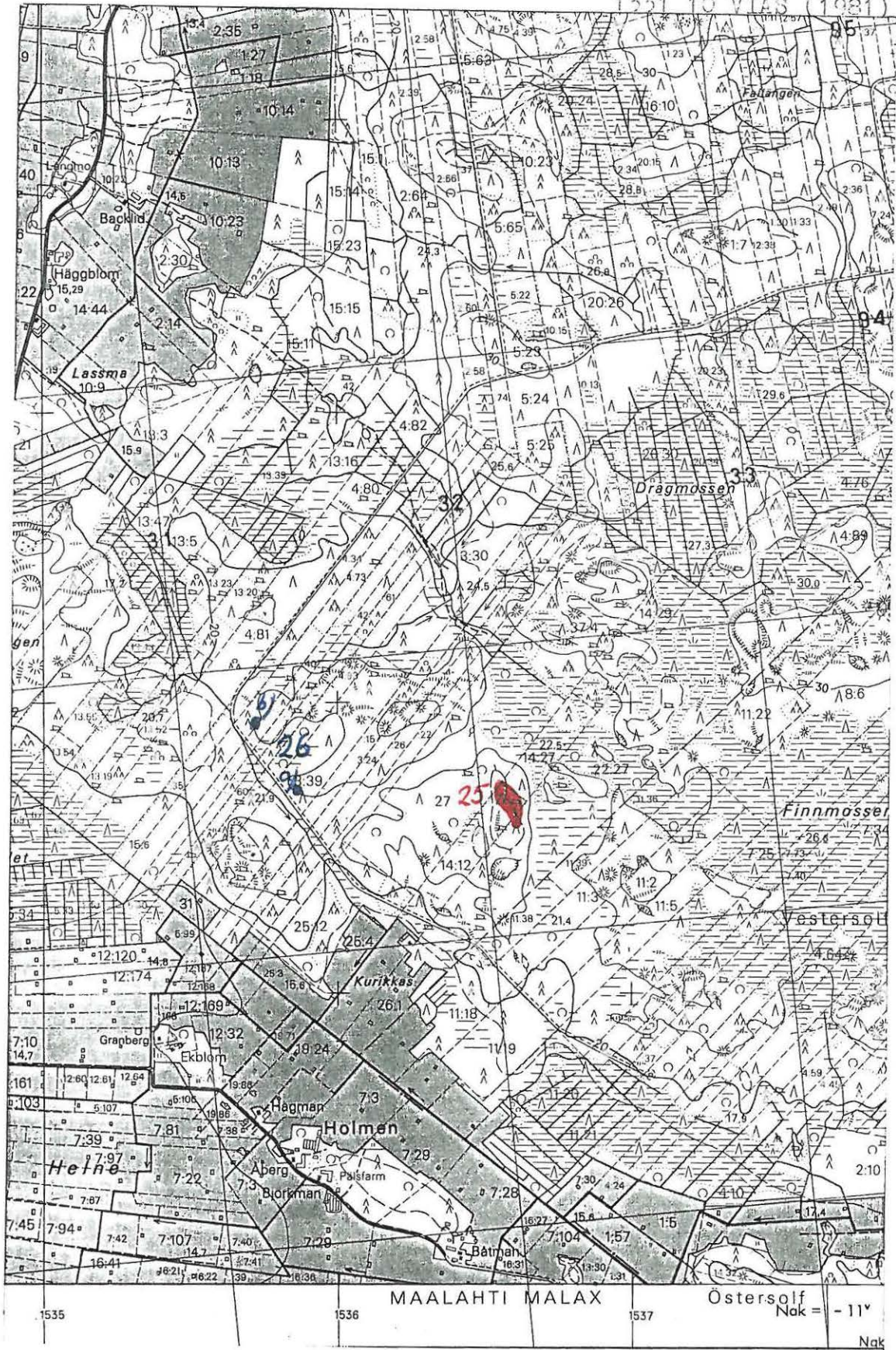
Karta s. 20

KORSHOLM/MUSTASAARI SOLF/SULVA

25 MÄSSBÄCKSKOGEN E

26 MÄSSBÄCKSKOGEN W

1331 10 VIAS (1981)



koordin. • 25 MÄSSBÄCKSKOGEN E: x=6981 57-70, y=1536 56-63, z= ca 26-28

- 26 MÄSSBÄCKSKOGEN W: a) x=6981 70, y=1535 86, z=25
- b) x=6981 94, y=1535 71, z=25

FÖRTECKNING ÖVER NEGATIV


- 79294-295 (bild 1) Replot 1 Holmbacken, ev. husgrund i djävulsåker, f. mot norr
- 79296 (bild 2) Replot 2 Kråkströms berget, Södra Vallgrund, rund stensättning samt gropar i djävulsåker, f. mot norr
- 79297-298 (bild 3) Replot 3 Herras mossen, ev. hyddbotten, f. mot NE
- 79299-300 (bild 9) Kvevlax, Hästmossen, en av stensättningarna på avverkad ytterst stenig mark, sannolikt en naturformation, f. mot norr
- 79301-302 (bild 10) Smedsby, Fågelberget, stensamling av mindre stenar i djävulsåker, sannolikt en naturformation, f. mot norr
- 79303 (bild 4) Korsholm 4 Värilax Bodholmen N, rund stensättning i djävulsåker, ca 15 m öh. mot sydost
- 79304-304a (bild 5) Kvevlax 1 Köklot Kolbottensviken, en rund stensättning i djävulsåker omkring och mellan större stenblock, f. mot norr
- 79305-305a (bild 6) Solf 25 Mässbäckskogen E, det sydligaste röset på berggrunden, vid röset amatörarkeologen i Solf, f. mot norr
- 79306 (bild 7) Solf 25 Mässbäckskogen E, ett av de smärre rösen på kalhuggen mark, mot nordväst
- 79307-308 (bild 8) Solf 25 Mässbäckskogen E. Ett tydligt röse i nordvästra hörnet av kalhuggen skogsmark, f. mot nordväst

FÖRTECKNING ÖVER DIAPOSITIV


- 20055 REPLOT 1 HOLMBACKEN, ev. husgrund, mot norr
- 20056 REPLOT 2 KRÅKSTRÖMS BERGET, rund stensättning samt gropar i djävulsåker, mot norr
- 20057 REPLOT 3 HERRAS MOSSEN, eventuell hyddbotten, mot nordost
- 20058 KVEVLAX HÄSTMOSSEN, en av stensämplingarna på avverkad ytterst stenig mark, sannolikt naturformation, mot norr
- 20059 Smedsby Fågelberget, "stensättning" i djävulsåker, sannolikt naturformation, f. mot nordost
- 20060 KORSHOLM 4 VÄRLAX BODHOLMEN N, rund stensättning i djävulsåker, omkring i djävulsåkern flera gropar, f. mot sydost
- 20061 KVEVLAX 1 KÖKLOT KOLBOTTENSVIKEN, rund stensättning mellan och omkring större stenar i djävulsåker, mot norr
- 20062 SOLF 24 NYSVEDS BERGET, eventuellt bronsåldersröse i skogen f. mot norr
- 20063 SOLF 25 MÄSSBÄCKSKOGEN E, det sydligaste röset på bergrunden, vid röset amatörarkeologer i Solf (t.h. Karin Rosendahl), mot norr
- 20064 SOLF 25 MÄSSRÄCKSKOGEN E, ett av de smärre rösen på avverkad skogsmark, f. mot nordväst
- 20065 SOLF 25 MÄSSBÄCKSKOGEN E, ett av de största rösen vid nordvästra hörnet av percellen, mot sydväst



1. Korsholm, Replot [7] Holmbacken, ev. husgrund i djupisäker, f. mot N f 79274-275




2. Korsholm, Replot [2] f 79296
Korsholms' Debet i f. mot N
stensättning & gräns i djupisäker, →



3. Korsholm, Replot [3] Herras Mossen, ev. bygdbecken K. Katijevski 1917 f 79297-298
→ NE



4. Korsholm [4] Värlex Södra 79303
rund stensättning i djupvatten
minst 15 m 5h. → SE, Henriette
Kjellman vid röset



5. Korsholm, Kuevax [7] Ksklot Kolbottnas - f 79304-304a
viken, rund stensättning av stenar och mellan
större stenar ca 17,5 m 5h. → N

KOMPLETTERINGSINVENTERING I KORSHOLM/MUSTASARI 23



6. Korsholm, Solf [25] Måss bäckskogen E f 79305-305a
 det sydligaste stället på berggrunden (ca 5 m i
 diameter, 1,5 m, vid riktigt anslutningspunkt (ca. 5 m i Rändda 91),
 → N



7. Korsholm, Solf [25] Måss f 79306
 bäckskogen E. Ett av de mörre
 ställen på källan mark → NW



8. Korsholm, Solf [25] Måss bäckskogen E f 79307-308
 Ett tydligt ställe (ca 4 m Ø) i nordvästra hörnet av
 källan slogsmark, → SW

K. Katiskiska 1989

KOMPLETTERINGSINVENTERING I KORSHOLM/MUSTASAARI



9. Korsholm Kuleta, Hätuostee en av f 77271-300
 stensamlingarna på överhad stenig mark,
 sannolikt en naturformation, → N



10. Korsholm, Suedsby, Fägelberget Stensamling f 77301-302
 i djupvalsaker → N, sannolikt en
 naturformation.