



# NIVALAN INVENTOINTI

Satu Koivisto 2005



# MUSEOVIRASTO

# SISÄLLYS

1. ARKISTOTIEDOT	1
2. JOHDANTO	2
3. ALUEEN LUONNE JA TUTKIMUSHISTORIA	2
4. INVENTOINNIN TOTEUTUS	7
5. INVENTOINNIN TULOKSET	8
6. HAKEMISTOT	
6.1. Luettelo Nivalan kiinteistä muinaisjäännöksistä	10
6.2. Luettelo Nivalan kiinteistä muinaisjäännöksistä peruskarttalehdittäin	20
6.3. Luettelo Nivalan irtolöytökohteista	21
6.4. Luettelo Nivalan tentatiivikohteista	37
6.5. Luettelo Nivalan 09-kohteista	39
7. KOHDEKUVAUKSET	
7.1. Nivalan kiinteät muinaisjäännökset	40
7.2. Nivalan irtolöytökohteet	119
7.3. Nivalan tentatiivikohteet	227
7.4. Nivalan 09-kohteet	240
KUVATAULUT	246

# 1. ARKISTOTIEDOT

NIVALA (kuntatunnus 535)

Nivalan inventointi 2005

Museovirasto, arkeologian osasto, Satu Koivisto

*Perus-/maastokartat:* 2342 11 KARJULANMÄKI  
2342 12 YPYÄ  
2344 01 ISO-JUURIKKA  
2344 02 PIDISJÄRVI  
2344 03 NIVALA  
2344 04 KALKKUPERÄ  
2344 05 KARVOSKYLÄ  
2344 06 MALISKYLÄ  
2344 08 + 11 PARKKILA  
2344 09 + 12 KARSIKAS  
2433 01 KANTOKYLÄ  
2433 04 SARJANKYLÄ

*Inventointiajankohta:* 1. – 30.6.2005  
*Inventoinnin rahoittaja:* Museovirasto, arkeologian osasto  
*Inventoitavan alueen pinta-ala:* 539 km<sup>2</sup>

*Löydöt:* KM 35445 – 35461, diar. 7.11.2005  
*Mustavalkonegatiivit:* f. 138 109 – 138 202  
*Diapositiivit:* d. 56 274 – 56 330

*Aiemmat inventoinnit:* -

*Muinaisjäännöselvityksien numeroiden korjaukset  
13.11.2009 HRA*

## 2. JOHDANTO

Nivalan kaupungin muinaisjäännösinventointi otettiin mukaan Museoviraston arkeologian osaston kesän 2005 kenttätöohjelmaan alueen puutteellisen inventointitilanteen johdosta. Ennen kesän 2005 inventointia kaupungin alueelta tunnettiin 13 kiinteää muinaisjäännöstä. Irtolöytöjä oli saatu talteen kuitenkin noin sata.

Inventointi rahoitettiin Museoviraston arkeologian osaston varoin. Aikaa koko projektiin käytettiin yhteensä kolme kuukautta, joka jakautui siten, että inventoinnin esitöihin käytettiin runsas viikko, kenttätöihin kuukausi ja jälkitöihin ja raportin laadintaan n. seitsemän viikkoa. Maastotöitä Nivalassa tehtiin 1. – 30.6.2005.

Inventoinnin esi-, kenttä- ja jälkityöt teki allekirjoittanut Museoviraston arkeologian osastolta. Kenttätöissä inventoijan apuna toimivat ajoittain Nivalan paikallisia asukkaita sekä yhden päivän ajan FM Antti Krapu Oulun yliopistosta.

Inventointi keskittyi koko kaupungin alueelle. Nivalan pinta-ala on n. 539 km<sup>2</sup>. Kaupungin sijainti on merkitty Nivalan sijaintikartalle s. 3.

Kiinteiden muinaisjäännösten kiinteistörekisteri- ja maanomistajien osoitetiedot on saatu Maanmittaushallituksen ylläpitämästä ammattilaisen karttapaikasta. Uudet kiinteät muinaisjäännökset on lisätty muinaisjäännösrekisteriin sekä vanhoja tietoja on ajanmukaistettu ja täydennetty.

Helsingissä, 2.12.2005



Satu Koivisto, FM

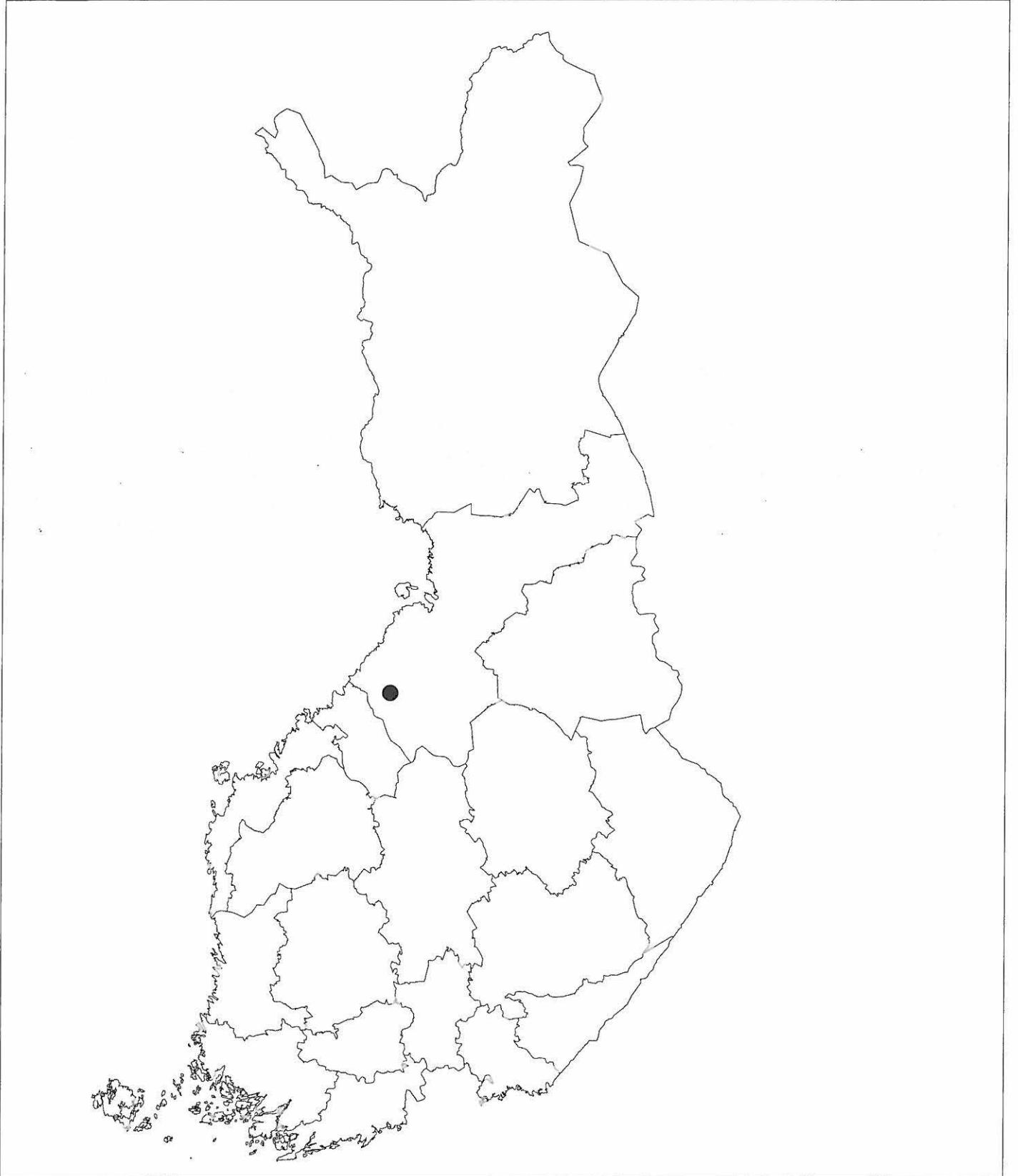
## 3. ALUEEN LUONNE JA TUTKIMUSHISTORIA

Nivala sijaitsee Pohjois-Pohjanmaan maakunnassa, Oulun läänin eteläosassa Kalajoen keskijuoksulla n. 150 km Oulusta etelälounaaseen ja n. 100 km itään Kokkolasta. Sen naapurikuntia ovat etelässä Haapajärvi, lännessä Sievi, luoteessa Ylivieska, pohjoisessa Haapavesi ja idässä Kärsämäki. Asukkaita kaupungissa oli vuoden 2004 alussa 10 902. Pääelinkeinoina on maito- ja lihateollisuus. Maatalouden bruttotuloilla mitattuna Nivala on yksi Suomen voimakkaimmista maatalouspitäjistä. Asutus on keskittynyt pääosin keskustaan ja muutamiin jokivarsikyliin. (Nivalan sijaintikartta, s. 3.)

Nivalan maapinta-ala on 532 km<sup>2</sup> ja vesipinta-ala 7 km<sup>2</sup>. Suurimmat järvet ovat Pidisjärvi ja Erkkisjärvi. Kalajoki virtaa kaupungin halki luode - kaakko - suuntaisesti ja muodostaa maiseman luontaisen jakajan. Nivalan maasto on alavaa jokilaaksoa ja maisemaa hallitsevat laajat peltolakeudet. Nivalan maa-alasta on yli kolmannes peltoa. Kalajokilaakson hedelmälliset tulva-alueet ovat muodostaneet otollisen pohjan kehittyneelle ja laaja-alaiselle maanviljelykselle. Pohjoismaisen luonnonmaantieteellisen aluejaon mukaisesti Nivala kuuluu Pohjois-Pohjanmaan lakeuteen (Hämet-Ahti 1989:2, 5).

NIVALAN INVENTOINTI  
Satu Koivisto 2005

Nivalan sijaintikartta  
Kaupungin sijainti merkitty pallolla



Nivalalaiset ovat kehittäneet erityisesti suoviljelystä kannattavan elinkeinon Etelä-Pohjanmaalta tulleiden vaikutteiden avulla 1800-luvulta alkaen. Maa-alueiden raivaaminen pelloiksi on myös vaatinut voimakkaiden kuivatusjärjestelmien käyttöä vettyvillä alueilla; järvenkuivatukset ja erilaisten "torkkausojien" ja -kanavien kaivaminen kasvuun turvaamiseksi on ollut tärkeä osa alueen peltoviljelyä. Myös muinaisen merenpohjan harmaata, tiivistä savea on käytetty hyväksi kivennäisainepitoisena sekoitteena erityisesti suoviljelyssä. Valtaosa Nivalan kivikautisista esinelöydöistä onkin saatu talteen ojankaivuun tai "savenkiskonnan" yhteydessä. Suopeltojen ojituksessa ja savikolojen kaivussa on säilynyt tietoja useista vanhoista kalanpyydyksistä ja veneistä. Osa löydöistä on ollut sijaintitietojensa perusteella varmasti kivikautisia. Pelloksi raivattavilta soilta kerättiin vanhaa puumateriaalia myös tervanpolton raaka-aineeksi.

Nivala kuuluu Suomen geomorfologisen aluejaon mukaisesti Keski-Pohjanmaan – Järvisuomen moreenikorkokuvan alueeseen. Vyöhykkeelle on tunnusomaista huomattavan paksu moreenipeite, joka verhoaa kallioperän muodot. Kalliopaljastumia esiintyy alueella huomattavan vähän. Moreenipeite on drumlinisoitunut ja soita esiintyy runsaasti, mikä johtuu mm. maaston tasaisuudesta. Harjuja ja järviä esiintyy vähän erityisesti Pohjanmaan rannikkoalueella, missä on muutamia syvälle uurtuneita jokilaaksoja. (Seppälä 1986:2, 17.) Suomen kallioperäaluejaon mukaan Nivala lukeutuu Etelä- ja Keski-Pohjanmaan liuskekaareen. Alueelle ovat tyypillisiä svekofennidiset liuskeet (Simonen 1990:2-3), joista arkeologiasa perinteisesti kutsuttua sädekiviliusketta on käytetty erityisesti pohjalaisten kiviesinetyyppien valmistamiseen. Nivalan nikkeli- ja kupariesiintymät ovat johtaneet kaivostoiminnan kehittämiseen alueella Makolan ja Hituran kaivoksissa jo 1930-luvulta alkaen (Kivioja 1970:167–168).

Vesistöhistoriallisesti Nivala liittyy Muinais-Päijänteen syntyyn ja kehitykseen. Kalajokilaakson korkokuva on virtaavan veden muovaama (Seppälä & Fogelberg 1986:3.) Maankuoren paljastuttua jääpeitteen alta Päijänteen vedet purkautuivat aluksi Pohjanlahteen nykyisen Kalajoen kautta. Luoteisen rannikon voimakkaan maankohoamisen vaikutuksesta Heinolanharju murtui ja Päijänne kuroutui omaksi altaakseen n. 4800 - 4600 cal BC. Sen vedet laskivat tästedes Kymijokilaaksoon. Kalajoki oli ennen tätä tapahtumaa valtava joki, jonka leveys oli laajimmillaan jopa 3 km. Nivalassa 80 m mpy korkeuskäyrän tuntumassa havaitut muinaiset rantaterassit ovat peräisin tältä ajalta. Haapajärven Kotajärven ja Pihtiputaan Iso-Olloven välinen kannas tuli vedenjakajaksi Kalajokilaaksossa sijaitsevan merenlahden ja Muinais-Päijänteen välille. Heinolanharjun murtumisen jälkeen muinainen jokilaakso kuivui lyhyessä ajassa. Merenranta sijaitsi tuossa vaiheessa Nivalan puolimaissa, korkeustasojen 73 – 75 m mpy välillä. Litorinameren syntyessä (n. 5800 cal BC) Kalajokilaakso muodosti pitkän, kapean merenlahden ulottuen aina Haapajärven Hautaperälle saakka. (Huurre 1983:54–56, Sarkkinen & Ranta 1996:7, Mikroliitti Oy 2000:Suomen esihistorian kronologiataulukko, <http://museot.keski-pohjanmaa.fi/asutus/>.)

Nivala kuuluu Pohjois-Pohjanmaan lounaiseen rannikkoseutuun. Kalajokilaakso olikin pitkään kivikaudella suorassa yhteydessä Päijänteeseen, joten alue toimi luontaisena vesireitinä merenrannikon ja sisäjärvien välillä. Nivalasta tunnetaan suhteellisen runsaasti kivikautisia esinelöytöjä; inventoinnin yhteydessä läpikäydyn aineiston perusteella tunnettujen, n. sadan kiviesineen määrä kaksinkertaistui Nivalan kotiseutumuseossa säilytettyjen kokoelmien "löytymisen" yhteydessä. Museoviraston topografisessa arkistossa ei ollut tietoja näistä kokoelmista. Yli puolet löydöistä oli talletettu museon kokoelmiin ilman löytötietoja, joten löytöpaikkojen paikantaminen ei ole enää mahdollista. Kivikautisia asuinpaikkoja tunnettiin alueelta vain kymmenkunta. Yhtäältä kivikautisten asuinpaikkojen vähyyttä selittää myös voimakkaalla peltoviljelyllä kivikautisilla rantakorkeuksilla; suuri osa kivikautisista

asuinpaikoista on todennäköisesti tuhoutunut kyntämisen vaikutuksesta. Toisaalta tärkeällä vesireitillä on varmasti kulkenut paljon väestöä sisämaan ja rannikon välillä ja irtolöytöjen suurta osuutta voisi selittää myös tällä tekijällä.

Kasvillisuutensa perusteella Nivala lukeutuu keskiboreaaliseen havumetsävyöhykkeeseen. Vallitsevana metsätyyppinä on kuiva kangasmetsä. Metsät ovat pääosin variksenmarjatyyppejä, jota esiintyy sekä kuivilla että tuoreilla kankailla. Muina metsätyypin kasveina esiintyy puolukkaa, kantokynsisammalta, juolukkaa ja suopursua. Lehtomaisissa kangasmetsissä esiintyy myös metsäkurjenpolvea, käenkaalia ja mustikkaa, ei kuitenkaan sini- tai valkovuokkoa. Myös jalot lehtipuut puuttuvat täältä vyöhykkeeltä. (Hämet-Ahti 1989:2, 5.) Muinaisiin vesistövaiheisiin liittyvät suot ovat savipohjaisia ja maan kohotessa kortetta kasvavat rannat ovat muuttuneet liejuisiksi vietto- ja rahkakeitaiksi (Ruuhijärvi 1989:4.) Myöhemmin näitä hallalle arkoja vesijättömaita raivattiin suoviljelyyn.

Rakennettu ympäristö on vallannut alaa keskustan tuntumassa. Vanhat jokivarsikylät ja niihin liittyvät maatilat keskittyvät suurimpien jokien, Kalajoen, Malisjoen ja Sarjanojan läheisyyteen. Kalajokilaakso tunnetaan lappalaisten, pirkkalaisten ja kainulaisten eränautinnan kohteena. Nykyistä vuolaampana kulkenut Kalajoki ja siihen liittyvät muut vesistöt tarjosivat antoisat kalavedet eränkävijöille. Erämiesten retkistä periytyvät tarinat mm. Nivalan kylien nimistä. Arne Europaeus on kirjannut muistiin tarinan, jonka mukaan alueella liikkui "kalaja lintumiehiä" ennen nykyisten asukkaiden esi-isien asettumista alueelle. Nämä miehet saapuivat kuulemma etelästä ja meren rannalta ja paikoin vielä maaton kiviraunio voi osoittaa heidän muinaisen pirttinsä paikan. Aittansa he olisivat perustaneet Aittokylään, kotansa Kotilaan ja reppujaan he säilyttivät Konttipuolella. (Europaeus 1910:50 – 51.) Eränauttijoiden joukossa vaikuttivat myös hämäläiset, joiden läsnäoloon alueella viittaavat muutamat paikannimet, mm. *Hämehenperukka* ja useat *Hauho*-nimet Pidisjärveltä alaspäin tultaessa. (Tuulasvaara 1970:14.)

Nivalaan muodostui vakituista asutusta 1500- ja 1600-luvuilla. Asutus pysytteli yleensä vesien varsilla. Joet toimivat tärkeinä kulkureitteinä, niistä saatiin kalaa ja niihin voitiin johtaa pienten peltosarkojen välisiä oja. Alkuperäinen viljelymuoto oli kaskeaminen, johon saatiin esimerkkiä savolaisilta uudisasukkailta. 1600-luvulla rupesi alueella vakiintumaan peltoviljely ja tervanpoltto. (Tuulasvaara 1970:14–15.) Nivalalaiset kunnostuivatkin tervanpolttajina vielä myöhemmin aikoina ja 1800-luvulla alueella kehitettiin vanhan hautapolton sijaan tehokkaampi hyttipoltto. Tervanpoltto toimikin maatalouden sivuelinkeinona ja tuotteille riitti markkinoita rannikon kaupungeissa, mm. Kalajoella ja Kokkolassa. (Hautala 1970:128–129, Vilkuna 1970:524–525.)

Nivala koki suuren uudisasutuksen valtavyöryn 1750–1860 -luvulla. Isonvihan jälkeen tiloja jaettiin ahkerasti ja alueelle muutti uutta väestöä erityisesti Etelä-Pohjanmaalta. 1860-luvulla Nivala oli väentihedeltään Oulun läänin suurin pitäjä. (Tuulasvaara 1970:20–24.) Uudistuneet peltoviljelymenetelmät ja alueelle tyypillinen körttiläinen pellonraivaajajäsenne nostivat Nivalan Kalajokilaakson vauraimpien pitäjien joukkoon.

J. W. Castrén on kerännyt tietoja alueen muinaisuudesta kertomuksessaan Haapajärven kihlakunnan muinaisjäännöksistä vuodelta 1886. Samoin Arne Europaeus on stipendimat-kallaan kesällä 1909 kirjannut tietoja muinaismuistoista Haapajärven kihlakunnan Kalajokivarren pitäjistä. Myöhempi arkeologinen toiminta Nivalassa rajoittuu kahteen koekaivaukseen Erkkisjärven rannoilla vuosina 1937 ja 1958 sekä tarkastusmatkoihin kiviesineiden ja muutaman rautakautisen esineen löytöpaikoille 1950-, 1970- ja 1980-luvuilla. 1980-luvulla HuK Markku Heikkinen on käynyt tarkastamassa systemaattisesti kiviesineiden löytöpaikko-

ja, mutta varsinaista inventointikertomusta hän ei ole laatinut. Ennen kesän 2005 inventointia kaupungin alueelta tunnettiin 13 kiinteää muinaisjäännöstä. Irtolöytöjä oli saatu talteen kuitenkin noin sata.

Nivalassa ei siis ole tehty muinaisjäännösinventointia aikaisemmin. Aarne Europaeus valitsee muinaismuistojen puutetta keräysalueensa seurakunnissa ja tarjoaa syyksi maan alavuutta ja kivikautiseen asutukseen soveltuvien mäkiä harvalukuisuutta. Hän mainitsee tutkimusalueestaan, että: "Kiinteitä muinaisjäännöksiä on Haapajärven kihlakunnassa hyvin niukalti ja niin on laita varsinkin Nivalan pitäjässä". (Europaeus 1909:1, 9-10.) Jaakko Tuulasvaara on kuvaillut nivalalaisen maiseman syntyä ja esihistoriallisen ihmisen saapumista alueelle "Nivalan kirjassa" vuodelta 1970. "Maa nousee merestä" – luvussa Tuulasvaara listaa Nivalasta löytyneiden kiviesineiden löytöpaikkoja ja kuvailee kiviaseisiin liittyneitä uskomuksia ja tarinoita. Kirjan seuraava luku käsittelee jo keskiaikaista eränautintaa alueella. (Tuulasvaara 1970:13–14.) Keväällä 2005 Museoviraston arkeologian osaston topografisesta arkistosta löytyi tietoja n. 100:sta Nivalan alueelta löytyneestä muinaisesineestä.

## LÄHTEET:

### *Painamattomat lähteet:*

Castrén, J. W. 1886. Kertomus Haapajärven kihlakunnan muinaisjäännöksistä. Käsikirjoitus Museoviraston arkeologian osaston topografisessa arkistossa.

Europaeus, Aarne 1909. Muinaisjäännöksiä ja tarinoita Haapajärven kihlakunnasta. Lisiä I. Pyhäjärven, Kärämäen ja Haapaveden pitäjät. Stipendimatkallaan kesällä 1908 kerännyt ja kertonut Aarne Europaeus. Käsikirjoitus Museoviraston arkeologian osaston topografisessa arkistossa.

Europaeus, Aarne 1910. Muinaismuistoja Haapajärven kihlakunnasta. Lisiä II. Kalajokivarren pitäjät ja lisätietoja Pyhäjärven, Kärämäen ja Haapaveden pitäjistä. Keräilyt kesällä 1909 ja kertonut Aarne Europaeus. Käsikirjoitus Museoviraston arkeologian osaston topografisessa arkistossa.

<http://museot.keski-pohjanmaa.fi/asutus/>.

Jussila, Timo/Mikroliitti Oy 2000. Suomen esihistorian kronologiataulukko. <http://www.mikroliitti.fi/aikakaa/aikakaaf.htm>.

### *Painetut lähteet:*

Hautala, Kustaa 1970. Metsäelinkeinoista. Nivalan kirja. II Elinkeinoelämä. Toim. Toivo Nygård. Jyväskylä.

Hurre, Matti 1983. Pohjois-Pohjanmaan ja Lapin esihistoria. Pohjois-Pohjanmaan ja Lapin historia I. Kuusamo.



Hämet-Ahti, Leena 1989. Kasvillisuus ja kasvisto. Suomen kartasto. Vihko 141. Helsinki.

Kivioja, Kaarlo 1970. Nivalan teollisuuslaitokset. Nivalan kirja. II Elinkeinoelämä. Toim. Toivo Nygård. Jyväskylä.

Ruuhijärvi, Rauno 1989. Suot. Suomen kartasto. Vihko 141: Kasvillisuus ja kasvisto. Helsinki.

Sarkkinen, Mika & Ranta, Helena 1996. Pohjois-Pohjanmaan kiinteät muinaisjäännökset. Osa 2. Nivalan-Haapajärven seutukunta, Ylivieskan seutukunta. Pohjois-Pohjanmaan liitto. Julkaisu A:16. Oulu.

Seppälä, Matti 1986. Geomorfologia. Suomen kartasto. Vihko 122. Helsinki.

Seppälä, Matti & Fogelberg, Paul 1986. Geomorfologia. Suomen kartasto. Vihko 122. Helsinki.

Simonen, Ahti 1990. Geologia. Suomen kartasto. Vihko 123. Helsinki.

Tuulasvaara, Jaakko 1970. Nivalan kehitystä vuoteen 1868. Nivalan kirja. I Asutus ja väestö. Toim. Toivo Nygård. Jyväskylä.

Vilkuna, Kustaa 1970. Talo siirtyy uuteen aikaan. Nivalan kirja. Toim. Toivo Nygård. Jyväskylä.

#### 4. INVENTOINNIN TOTEUTUS

Museovirastossa ylläpidettävän muinaisjäännösrekisterin tiedot Nivalan kaupungin osalta perustuvat lähinnä FT Paula Purhosen ja FK Markku Heikkisen tarkastusmatkoihin ja niihin liittyviin raportteihin. Markku Heikkisen systemaattista löytöpaikkojen tarkastamista voisi pitää inventointina, mutta hän on laatinut kohteista vain tarkastuskertomukset; yhtenäinen inventointiraportti puuttuu. Muinaisjäännösrekisterissä olevia tietoja on nyt tehdyssä inventointiraportissa korjattu ja päivitetty maastossa tai arkistoselvityksessä havaittujen muutosten tai virheiden osalta.

Inventoinnin ensisijaisena tavoitteena oli selvittää kiinteiden muinaisjäännösten vähäisyyteen liittyviä syitä ja pyrkimys löytää uusia kohteita. Toisella sijalla olivat paikallistettavat irtolöytöpaikat, joita ei vielä oltu käyty tarkastamassa. Ennalta tunnettuja kohteita ja epäselvempiä irtolöytöpaikkoja tarkastettiin jäljelle jääneen ajan puitteissa. Tunnetuista kiinteistä muinaisjäännöksistä etusijalla olivat rekisterin tietojen perusteella epämääräisemmät, tarkastusta tai uudelleenmäärittystä vaativat kohteet. Pelloilla sijaitsevat kivikautiset asuinpaikat jätettiin vähemmälle huomiolle niiden suhteellisen tasalaatuisen ja muuttumattoman luonteen takia. Myös myöhäisen inventointiajankohdan johdosta ennalta tunnettujen kohteiden tarkastaminen jätettiin kenttätyöjakson lopulle. Viljan kasvun vaikutuksesta osaa pelloilla sijaitsevista kohteista ei tarkastettu vaan keskityttiin uusien kohteiden löytämiseen.

Inventoinnin esityövaiheessa lähetettiin Nivalan kaupunkiin ja paikallislehtiin tiedotteet tulevasta kenttätyöstä, sen luonteesta ja perusteista, ja asukkaita pyydettiin ilmoittamaan

mahdollisia havaintojaan alueen esihistoriaan ja historiaan liittyen inventoinnin suorittajalle. Ilmoituksia tuli yllättävän paljon ja näitä havaintoja tarkastettiin useimmiten paikallisop-paan avustuksella kenttätöiden yhteydessä. Paikallisen asukkaan läsnäolo maastossa ko-ettiin erityisen arvokkaaksi. Paikallistettavien irtolöytökohteiden sijainti johdatti myös tietyille alueille ja näiden tietojen liittäminen yhteen perinteisen kartta-analyysin kanssa tuottivat myös tuloksia. Maastossa koettujen intuitiivisten kokemusten seuraaminen osoittautui myös hyväksi välineeksi edellä mainittujen menetelmien lisäksi.

Maastossa pyrittiin kulkemaan koko kaupungin alueella. Ihmisen toiminnan kannalta epä-suotuisat alueet, kuten laajat suoalueet ja louhikkoiset korvet, jätettiin luonnollisesti vä-hemmälle huomiolle. Nivalan pinta-alasta yli kolmannes on peltoa ja se koettiin voimak-kaasti vaikuttavana tekijänä myös inventoinnin suorittamiselle ja kiinteiden muinaisjäännös-ten löytymiselle. Silmänkantamattomiin ulottuva muokattu maa, lakeus, oli alueella vallit-sevin maisematyyppi. Paikoin oli mahdollista havaita loivassa peltorinteessä muinaiseen rantavaiheeseen liittyvää terassia; useimmiten vuosisatoja jatkunut maanmuokkaus oli ta-soittanut maiseman yhtenäiseksi peltorinteeksi, josta oli mahdotonta havainnoida alueen geomorfologiaa valottavia tekijöitä. Myös kiviesineiden löytöpaikkojen paikantaminen "tietyn talon pellosta" -määritteellä osoittautui useimmiten mahdottomaksi. Muilla kuin pel-topaikoilla suoritettiin koekuopitusta mahdollisen muinaisjäännöksen havainnoimiseksi tai sen luonteen selvittämiseksi.

## 5. INVENTOINNIN TULOKSET (Kartta s. 9.)

Inventoinnissa löytyi jo ennalta tunnettujen 13 kohteen lisäksi 12 uutta kiinteää muinais-jäännöstä. Näistä yhdeksän on kivikautisia, kaksi mahdollisesti rautakautista ja yksi tar-kemmin ajoittamaton kohde. Vallitsevana muinaisjäännöstyypinä ovat pellolla sijaitsevat kivikautiset asuinpaikat. Kohteet keskittyvät selkeästi alueen vesistöjen, Kalajoen ja sisäjär-vien loiville rantapelloille. Nivalan ensimmäinen rautakautinen kiinteä muinaisjäännös, Sar-jankylän kuppikivi, löytyi "vahingossa" kiviesineen löytöpaikan tarkastuksen yhteydessä. Kivikautisia asumuspainanteita ei tutkimusalueelta löytynyt sinnikkäistä etsinnöistä huoli-matta. Tasaiset, hietaiset kangasmaat tuntuvat olevan harvinaisia paikallisessa maastossa. Alueelle mahdollisia jätinkirkkoja pyrittiin löytämään korkeammilta mäiltä, mutta tietoja sellaisista ei alueelta saatu. Muutamia lapinraunioita tunnetaan naapuruskunnista; Nivalas-ta löytyi inventoinnissa yksi mahdollinen tähän muinaisjäännöstyypin liittyvä kiviraken-nelma.

Nivalan kiinteiden muinaisjäännösten vähyyteen suhteessa irtolöytöjen määrään liittyvistä tekijöistä saatiin havaintoja jo inventoinnin esityövaiheessa ja oletukset varmistuivat maas-tossa. Lähes 98 % Nivalan kivikautisista irtolöydöistä on tehty peltoa raivattaessa tai pelto-ojia kaivettaessa. Usein löytötiedoissa on mainintoja paikalta löytyneistä liesistä ja/tai hiilis-tä. Kaupungin pinta-alasta yli kolmanneksen peittävät peltolakeudet sijaitsevat suurelta osin kivikautisilla rantakorkeuksilla, joten on hyvin todennäköistä, että suuri osa kivikautisista asuinpaikoista on tuhoutunut peltoviljelyn vaikutuksesta. Löytöpaikkojen paikallistaminen 100 tai 150 vuotta sitten annettujen selvitysten perusteella on Nivalan tapauksessa erityisen vaikeaa tilojen peltoalan laajuuden takia. Joissain tapauksissa sijainti oli määritettävissä suhteellisen tarkastikin ja paikalta saattoi löytyä vielä kivikautista asuinpaikkamateriaalia. Asuinpaikkojen säilymistä peltokerroksen alapuolella ei kyetty eikä pyrittykään selvittä-mään tämän inventoinnin yhteydessä. Pelloille kaivettavien koekuoppien avulla asiaa olisi

NIVALAN INVENTOINTI  
Satu Koivisto 2005

Nivalan kiinteät muinaisjäännökset  
Sijaintikartta  
Mk 1:200 000



ollut mahdollista selvittää, mutta työ olisi ollut niin aikaa vievää, että tämän inventoinnin tulokset perustuvat peltokohteiden osalta ainoastaan pintapöimintään.

Nivalan kivikautisia asuinpaikkoja löytyi suhteellisen säännöllisesti kolmelta toisistaan eroavalla korkeusvyöhykkeeltä. Erkkisjärven ympäristön kivikautiset asuinpaikat sijoittuvat n. 87,50 m mpy korkeuskäyrän tuntumaan. Korkeus liittyy Erkkisjärven ja siihen liittyvien vesistöjen rannan läheisyyteen. Erkkisjärven nykyinen pinta nousee tasolle 83,1 m mpy. Järvi on kuitenkin nykyään huolestuttavassa määrin rehevöitymässä. Tärkeänä tekijänä Erkkisjärven ympäristössä esiintyvälle hyvin tiiville ja rikkaalle kivikautiselle asutukselle on varmasti järven kalaisuus sekä Erkkisjärven ja kuivatetun Vähäjärven välillä tapahtunut salmikalastus. Osittain tutkitun Järvenpään kivikautisen asuinpaikan löytöaineistossa oli hyvin eriaikaisia löytöjä. Saviastiapalojen perusteella asuinpaikka on ollut käytössä hyvin pitkän aikaa, varhaiskampakeraamiselta ajalta nuoremmalle kivikaudelle, n. 5000 – 3200 cal BC. Kyseessä on mahdollisesti sesonkiasuinpaikka. Pidisjärven ympäristössä kivikautisia asuinpaikkoja sijaitsee suhteellisen säännöllisesti 80 m mpy korkeuskäyrän tuntumassa tai sen yläpuolella. Tämä rantakorkeus viittaa mesoliittiseen aikaan. Tässä vaiheessa Muinaispäijänteen vedet laskivat Pohjanlahteen nykyisen Kalajoen paikalla sijainneen laajemman jokiuoman kautta. Nämä asuinpaikat sijoittuivat leveän jokilaakson rannoille. Pidisjärven nykyinen vedenkorkeus on n. 69,1 m mpy. Alueella on havaittavissa myös nuorempi asutusvaihe: nämä asuinpaikkalöydöt on tehty korkeustasojen 72,50 – 75 m mpy väliltä. Pidisjärven eteläpuolella Kalajoen rannoilla sijaitsevia kivikautisia asuinpaikkoja löytyi myös yllättävän "matalalta", jopa 70 m mpy. Nämä asuinpaikat ovat nuorempia ja ajoittuivat näin Heinolanharjun puhkeamisen jälkeiseen aikaan, n. 4900 cal BC ja siitä eteenpäin.

## 6. HAKEMISTOT

### 6.1. LUETTELO NIVALAN KIINTEISTÄ MUINAISJÄÄNNÖKSISTÄ

#### 01-KOhteet

<b>1. Nivala Salmensuu</b>	535 01 0001
Muinaisjäännöstyyppi:	työ- ja valmistuspaikat
Tyyppin tarkenne:	kalastuspaikat
Ajoitus:	ajoittamaton
Rauhoitusluokka:	2/3
Lukumäärä:	1
Peruskartta:	2344 06 MALISKYLÄ
Koordinaatit:	p = 7097 052 – 7097 838, i = 3404 915 – 3404 864, z = 82,5
Koordinaattiselite:	äärikoordinaatit
Kuvaus:	Nivalan kirkosta n. 6,5 km koilliseen, Erkkisjärven ja Malisjoen välisessä salmessa, Salmensuun sillan pohjois- ja eteläpuolella joen molemmin puolin. Paikalta on löytynyt liistekatiskojen jäännöksiä v. 1937 n. 130 m matkalta joen kuivuneesta uomasta. Pohjasaves- sa pystyssä olleiden liisteiden leveys oli n. 2,5 cm ja paksuus alle 1 cm. Liisteet oli liitetty toisiinsa ohuella, ehkä pajun oksalla vahviste- tulla tuohipunoksella. Liisteet muodostivat erilaisia kaarevia ja suo- ria rivejä. Inventoinnissa v. 2005 havaittiin, että liisterivien jäännök- siä tavataan edelleen em. löytöalueelta etelään ulottuen kuiva-

tetun Vähäjärven suulle, yhteensä n. 900 m matkalta. Salmessa on harjoitettu patopyyntiä vielä 1900-luvun alussa, joten osa kalastusvälineiden jäänteistä ajoittuu uudelle ajalle. Liistekatiskoin ei paikalla muisteta koskaan kalastetun. Kohdetta arvellaan kivi-kautiseksi liistekatiskojen tyyppin ja lähistöltä löytyneiden lukuisten kivikautisten jäänteiden perusteella.

Löydöt:	KM 10863:7	katiskan jäänteitä	1938
	KM 35461	kvartsi-iskos ja puujäänteitä (ajoitusnäytteitä)	2005
Tutkimukset:	Hulda Kontturi	koekaiv.	1937
	Satu Koivisto	inv.	2005

## 2. Nivala Hemminkangas 535 01 0002

Muinaisjäännöstyyppi: valmistuspaikat  
 Tyypin tarkenne: raudansulatuspaikat  
 Ajoitus: ajoittamaton  
 Rauhoitusluokka: 2  
 Lukumäärä: 4  
 Peruskartta: 2344 05 KARVOSKYLÄ  
 Koordinaatit: p = 7082 842, i = 3404 009, z = 95  
 Koordinaattiselite: keskikoordinaatit  
 Kuvaus: Töllinperällä, Nivalan kirkosta n. 11,5 km eteläkaakkoon, Someron tien ja Hemmiläntie välisellä metsäisellä mäellä, Hituran kaivoksesta n. 1,5 km etelään. Mäen lounaisreunalla sijaitsee neljä maakumpua. Paikalla on myös muutamia kuoppia ja vanha tervahauta. Kohde on merkitty peruskartalle maakumpuina.

Löydöt:	-		
Tutkimukset:	Paula Purhonen	tark.	1981
	Satu Koivisto	inv.	2005

## 3. Nivala Kiviniemi 535 01 0015

Muinaisjäännöstyyppi: asuinpaikat?  
 Tyypin tarkenne: -  
 Ajoitus: kivikautinen  
 Rauhoitusluokka: 2  
 Lukumäärä: 1  
 Peruskartta: 2344 03 NIVALA  
 Koordinaatit: p = 7093 200, i = 3394 881, z = 87,5  
 Koordinaattiselite: keskikoordinaatit  
 Kuvaus: Välikylässä, Nivalan kirkosta n. 5 km länsilounaaseen, Kalajoen niskasta n. 3,5 km länsiluoteeseen Silvastinperällä. Alue on Kalajoen lounaispuolisen, hieman ympäröiviä viljelysmaita korkeamman kivikkokankaan länsireunaa, joka viettää loivasti etelään. Talon eteläpuoleisilta pelloilta on löytynyt kvartsi-iskos. Aiemmin paikalta on löytynyt tasataltta.

Löydöt:	KM 3531:3	tasataltta	1898
	KM 22375	kvartsi-iskos	1984
Tutkimukset:	Markku Heikkinen	tark.	1984

## 4. Nivala Ojalehto 535 01 0024

Muinaisjäännöstyyppi: asuinpaikat

Tyypin tarkenne:	-		
Ajoitus:	kivikautinen		
Rauhoitusluokka:	2		
Lukumäärä:	1		
Peruskartta:	2344 06 MALISKYLÄ		
Koordinaatit:	p = 7098 347, i = 3404 425, z = 87,5		
Koordinaattiselite:	keskikoordinaatit		
Kuvaus:	Nivalan kirkosta n. 6,5 km koilliseen, Erkkisjärven länsirannalla, Erkkilän koulun pohjoispuolella. Alue on loivasti järveä kohti laskevaa hiesupohjaista viljelysmaata. Ojalehdon talon ja järven puolivälissä on löytynyt kivikautisia asuinpaikkalöytöjä.		
Löydöt:	KM 3549:3-4	tasataltta	1898
	KM 22376:1-4	asuinpaikkalöytöjä	1984
	-	taltta, kadonnut	-
Tutkimukset:	Markku Heikkinen	tark.	1984
	Satu Koivisto	inv.	2005

<b>5. Nivala Pihlajaniemi</b>	535 01 0026		
Muinaisjäännöstyyppi:	asuinpaikat?		
Tyypin tarkenne:	-		
Ajoitus:	kivikautinen		
Rauhoitusluokka:	2		
Lukumäärä:	1		
Peruskartta:	2344 06 MALISKYLÄ		
Koordinaatit:	p = 7092 740, i = 3406 143, z = 87,5		
Koordinaattiselite:	keskikoordinaatit		
Kuvaus:	Pihlajaperällä, Nivalan kirkosta n. 6,5 km itään, Mutalammesta Malisjokeen laskevan Mutaojan pohjoisrannalla. Alue on piha- ja viljelysmaata. Paikalta on löytynyt kaksi kivitalttaa.		
Löydöt:	KM 3549:5	tasataltta	1898
	KM 4335:1	taltta, iso	1904
Tutkimukset:	Markku Heikkinen	tark.	1984

<b>6. Nivala Keskikotila</b>	535 01 0030		
Muinaisjäännöstyyppi:	asuinpaikat?		
Tyypin tarkenne:	-		
Ajoitus:	kivikautinen		
Rauhoitusluokka:	2		
Lukumäärä:	1		
Peruskartta:	2344 02 PIDISJÄRVI		
Koordinaatit:	p = 7089 441, i = 3400 965, z = 75		
Koordinaattiselite:	keskikoordinaatit		
Kuvaus:	Kotilassa, Nivalan kirkosta n. 4,5 km eteläkaakkoon, Pidisjärven kaakkoisrannalla, Kalajoen suun itäpuolella. Alue on piha- ja viljelysmaata, jonka pohjoispuolella on kallio. Alueelta on löytynyt kiviesineen katkelma, kvartsi-iskos ja palaneita kiviä.		
Löydöt:	KM 3549:11	kiviesineen katkelma	1898
	KM 22377	kvartsi-iskos	1984
Tutkimukset:	Markku Heikkinen	tark.	1984
	Satu Koivisto	inv.	2005

<b>7. Nivala Palola</b>	535 01 0042		
Muinaisjäänöstyyppi:	asuinpaikat?		
Tyyppin tarkenne:	-		
Ajoitus:	kivikautinen		
Rauhoitusluokka:	2		
Lukumäärä:	1		
Peruskartta:	2344 03 NIVALA		
Koordinaatit:	p = 7096 839, i = 3397 105, z = 77,5		
Koordinaattiselite:	keskikoordinaatit		
Kuvaus:	Paloperällä, Nivalan kirkosta n. 4,2 km luoteeseen, Kalajoesta n. 2 km koilliseen, Paloperän tien eteläpuolella. Alue on Paloperän eteläpuoleisen jokeen ulottuvan viljelysmaa-alueen pohjoisreunalta. Paikalla olevalta pellolta on löytynyt kaksi tasataltta ja kvartssia.		
Löydöt:	KM 4376:1-2	kaksi tasataltta	1904
	KM 22378	kvartssia	1984
Tutkimukset:	Markku Heikkinen	tark.	1984

<b>8. Nivala Onnela</b>	535 01 0043		
Muinaisjäänöstyyppi:	asuinpaikat		
Tyyppin tarkenne:	-		
Ajoitus:	kivikautinen		
Rauhoitusluokka:	2		
Lukumäärä:	1		
Peruskartta:	2344 06 MALISKYLÄ		
Koordinaatit:	p = 7098 144, i = 3404 475, z = 87,5		
Koordinaattiselite:	keskikoordinaatit		
Kuvaus:	Nivalan kirkosta n. 6,5 km koilliseen, Erkkisjärven lounaisrannalla, Erkkilän koulun eteläpuolella. Alue on loivasti järveä kohti viettävää peltorinnettä. Paikalta on löytynyt kivikautisia asuinpaikkalöytöjä.		
Löydöt:	KM 8616:1	tasataltta	1925
	KM 8616:2	tasataltta	1925
	KM 8616:3	kiviesine	1925
	KM 8616:4	kivikirveen katkelma	1925
	KM 8715	kivikirves	1926
	KM 8965	tuura	1928
	KM 22379	kvartsi-iskoksia	1984
Tutkimukset:	Markku Heikkinen	tark.	1984
	Satu Koivisto	inv.	2005

<b>9. Nivala Anttila</b>	535 01 0044		
Muinaisjäänöstyyppi:	asuinpaikat		
Tyyppin tarkenne:	-		
Ajoitus:	kivikautinen		
Rauhoitusluokka:	2		
Lukumäärä:	1		
Peruskartta:	2344 06 MALISKYLÄ		
Koordinaatit:	p = 7098 062, i = 3405 383, z = 85		
Koordinaattiselite:	keskikoordinaatit		

Kuvaus:	Nivalan kirkosta n. 7 km koilliseen, Erkkisjärven itärannalla. Alue on loivasti järveä kohti viettävää peltorinnettä. Paikalta on löytynyt lukuisia kiviesineitä rantaniityn pellonraivauksen yhteydessä.		
Löydöt:	KM 9198:1	tuuramainen kirves	1930
	KM 9198:2	tasataltta	1930
	KM 9198:3	tasataltta	1930
	KM 9198:4	kiviesine	1930
	KM 9198:5	kivikirves	1930
	KM 10863:1	poikkikirves	1938
	KM 10863:2	poikkikirves	1938
	KM 10863:3	oikokirves	1938
	KM 10863:4	poikkikirves	1938
	KM 10863:5	kirveen teelmä	1938
	KM 10863:6	kirveen teelmä	1938
Tutkimukset:	Ville Luho	tark.	1958
	Paula Purhonen	tark.	1977
	Markku Heikkinen	tark.	1984
	Satu Koivisto	inv.	2005

<b>10. Nivala Järvenpää</b>	535 01 0047		
Muinaisjäännöstyyppi:	asuinpaikat		
Tyypin tarkenne:	-		
Ajoitus:	kivikautinen		
Rauhoitusluokka:	2		
Lukumäärä:	1		
Peruskartta:	2344 06 MALISKYLÄ		
Koordinaatit:	p = 7097 633, i = 3405 132, z = 87,5		
Koordinaattiselite:	keskikoordinaatit		
Kuvaus:	Nivalan kirkosta n. 6,4 km koilliseen, Erkkisjärven etelärannalla, Malisjoen itäpuolella. Alue on loivasti jokea kohti viettävää peltorinnettä. Paikalta on löytynyt runsaasti kiviesineitä ja niiden katkelmia (erilaisia talttoja, kirves, hioin) sekä kvartsi-iskoksia ja -esineitä. Asuinpaikalla tehdyissä kaivauksissa tavattiin lisäksi keramiikkaa (KA I:2?, KA II:?, asbestiker.) ja palanutta luuta.		
Löydöt:	KM 9879:1	kourutalfta	1934
	KM 9879:2	tasatalfta	1934
	KM 9879:3	kvartsi-iskos	1934
	KM 10188	poikkitalfta	1935
	KM 13115:1-5	asuinpaikkalöytöjä	1952
	KM 14536:1-100	asuinpaikkalöytöjä	1959
	KM 20044	tasatalfta (dep. Nivalan museoon)	1977
	KM 20067:1-3	asuinpaikkalöytöjä	1977
	KM 22380:1-8	asuinpaikkalöytöjä	1984
	KM 35454:1-2	tasatalfta, kvartsi-iskos	2005
	Nivalan museo 64:1-25	asuinpaikkalöytöjä	-
	Nivalan museo 1498	talfta	-
Tutkimukset:	Kustaa Vilkuna	tark. (ei kertomusta)	1934
	Ville Luho	tark.	1952
	Ville Luho	kaiv.	1958
	Paula Purhonen	tark.	1977



	Markku Heikkinen	tark.	1984
	Satu Koivisto	inv.	2005
<b>11. Nivala Junttikangas</b>	535 01 0048		
Muinaisjäänöstyyppi:	asuinpaikat		
Tyypin tarkenne:	-		
Ajoitus:	kivikautinen		
Rauhoitusluokka:	2		
Lukumäärä:	1		
Peruskartta:	2344 03 NIVALA		
Koordinaatit:	p = 7096 594, i = 3395 091, z = 72,5		
Koordinaattiselite:	keskikoordinaatit		
Kuvaus:	Välilikylässä, Nivalan kirkosta n. 5,5 km luoteeseen, Kalajoen koillispuolella n. 500 m joesta. Alue on loivasti jokeen päin viettävää peltorinnettä, jonka pohjoispuolella on Junttikankaan kyläasutus. Aivan peltojen koillispäästä, asutuksen läheltä on löytynyt kivinen keihäänkärki ja tuuran kärkiosa sekä tietoja lieden jäännöksistä. Maaston ja löytöjen perusteella kyseessä on kivikautinen asuinpaikka. Alueelta on löytynyt myös rautainen keihäänkärki (KM 22384), mutta sen tarkkaa löytöpaikkaa ei tunneta.		
Löydöt:	KM 11744	tuuran katkelma	1947
	Nivalan Museo 50	piikärki	-
	Raudaskylän Krist. Op.	tuuran katkelma (sama kuin KM 11744?)	
Tutkimukset:	Markku Heikkinen	tark.	1984
<b>12. Nivala Hallakorpi</b>	535 01 0057		
Muinaisjäänöstyyppi:	asuinpaikat?		
Tyypin tarkenne:	-		
Ajoitus:	kivikautinen		
Rauhoitusluokka:	2		
Lukumäärä:	1		
Peruskartta:	2344 06 MALISKYLÄ		
Koordinaatit:	p = 7095 466, i = 3403 088, z = 87,5		
Koordinaattiselite:	keskikoordinaatit		
Kuvaus:	Maliskylässä, Nivalan kirkosta n. 3,5 km koilliseen, Pidisjärveen laskevan Malisjoen luoteispuolella. Alue on joenvarren laajaa tasais-ta peltoaukeaa, joka laskee hyvin loivasti kohti jokea. Paikalta on löytynyt kivitaltta ja reiällisen kiviesineen katkelma.		
Löydöt:	Nivalan museo 16	taltta	-
	Nivalan museo 1480	reiällinen kiviesine	-
Tutkimukset:	Markku Heikkinen	tark.	1984
<b>13. Nivala Sirviönsaari</b>	535 01 0067		
Muinaisjäänöstyyppi:	asuinpaikat?		
Tyypin tarkenne:	-		
Ajoitus:	kivikautinen		
Rauhoitusluokka:	2		
Lukumäärä:	1		
Peruskartta:	2344 02 PIDISJÄRVI		
Koordinaatit:	p = 7089 196, i = 3400 067, z = 75		
Koordinaattiselite:	keskikoordinaatit		

Kuvaus: Konttipuolella, Nivalan kirkosta n. 4,5 km eteläkaakkoon Pidisjärven eteläpuolella, Kalajoen suusta länteen. Paikalla on pieni viljelysmaiden ympäröimä metsäsaareke. Saarekkeen eteläpuolen rinteiden pienestä pellostä on löytynyt kvartsi-iskoksia.

Löydöt: KM 22383 kvartsi-iskoksia 1984  
 Tutkimukset: Markku Heikkinen tark. 1984  
 Satu Koivisto inv. 2005

**14. Nivala Ylitähti** 535-01-0068 100000 4715

Muinaisjäänöstystyyppi: asuinpaikat

Tyypin tarkenne: -

Ajoitus: kivikautinen

Rauhoitusluokka: 2

Lukumäärä: 1

Peruskartta: 2344 02 PIDISJÄRVI

Koordinaatit: p = 7089 198, i = 3401 048, z = 70

Koordinaattiselite: keskikoordinaatit

Kuvaus: Kotilassa, Nivalan kirkosta n. 5 km eteläkaakkoon, Pidisjärven itärannalla Kalajoen suulla, pumppaamoon johtavan kuivausojan pohjoispuolella. Lounaaseen viettävällä peltorinteellä, lähellä Ylitälön päärakennuksen ja pellon reunaa, kvartsi- ja palaneita kiviä.

Löydöt: Nivalan museo 1485 (liippa?) -  
 KM 35445 kvartsi-iskos 2005  
 Tutkimukset: Satu Koivisto inv. 2005

**15. Nivala Istunmäki** 535-01 0069 100000 4720

Muinaisjäänöstystyyppi: kulttipaikat

Tyypin tarkenne: kuppikivet

Ajoitus: rautakautinen?

Rauhoitusluokka: 2

Lukumäärä: 1

Peruskartta: 2433 04 SARJANKYLÄ

Koordinaatit: p = 7101 985, i = 3405 038, z = n. 98

Koordinaattiselite: keskikoordinaatit

Kuvaus: Sarjankylässä, Nivalan kirkosta n. 10 km koilliseen Sarjankyläntien itäpuolella, Peltopuhdon tilan päärakennuksen ja pellon välisessä piharinteessä. Lähellä pellon reunaa sijaitseva laakea maakivi, jonka pinnassa ainakin viisi selvää syvennystä. Lähistöllä mahdollisia viljely- ja/tai hautaröykkiöitä.

Löydöt: (kts. kohde 535 04 0033 KM 9198:6)  
 Tutkimukset: Satu Koivisto inv. 2005

**16. Nivala Koutonen 1** 535-01-0070 100000 4722

Muinaisjäänöstystyyppi: asuinpaikat

Tyypin tarkenne: -

Ajoitus: kivikautinen

Rauhoitusluokka: 2

Lukumäärä: 1

Peruskartta: 2344 02 PIDISJÄRVI

Koordinaatit: p = 7089 394, i = 3399 598, z = 73

Koordinaattiselite:	keskikoordinaatit		
Kuvaus:	Konttipuolella, Nivalan kirkosta n. 3,8 km etelälounaaseen Pidisjärven lounaisrannalla. Loivasti Pidisjärveen viettävällä peltolakeudella. Löytynyt aiemmin tasataltta ja inventoinnin yhteydessä kvartsia ja palaneita kiviä.		
Löydöt:	KM 4280:10	tasataltta	1903
	KM 35446	kvartsi-iskoksia	2005
Tutkimukset:	Satu Koivisto	inv.	2005

**17. Nivala Töllä**

	<del>535-01-0071</del>	100000	4723
Muinaisjäänöstyyppi:	asuinpaikat?		
Tyypin tarkenne:	-		
Ajoitus:	kivikautinen		
Rauhoitusluokka:	2		
Lukumäärä:	1		
Peruskartta:	2344 05 KARVOSKYLÄ		
Koordinaatit:	p = 7083 201, i = 3403 706, z = 80		
Koordinaattiselite:	keskikoordinaatit		
Kuvaus:	Töllinperällä, Nivalan kirkosta n. 11 km eteläkaakkoon Hituran kaivoksen eteläpuolella Töllinojan länsirannalla. Töllin tilan päärakennuksesta koilliseen, vanhan riihimäen eteläreunalla, loivasti kaakkoon viettävällä peltorinteellä, löytynyt ainakin kaksi tasataltta ja tietoja kyntökerroksen alaisesta nokimaasta ja palaneista "linnunluista".		
Löydöt:	KM 4350:1-2	kaksi tasataltta	1904
Tutkimukset:	Markku Heikkinen	tark.	1984
	Satu Koivisto	inv.	2005

**18. Nivala Seppä**

	<del>535-01-0072</del>	100000	4724
Muinaisjäänöstyyppi:	asuinpaikat		
Tyypin tarkenne:	-		
Ajoitus:	kivikautinen		
Rauhoitusluokka:	2		
Lukumäärä:	1		
Peruskartta:	2344 02 PIDISJÄRVI		
Koordinaatit:	p = 7085 144, i = 3400 617, z = n. 85		
Koordinaattiselite:	keskikoordinaatit		
Kuvaus:	Aittoperällä, Nivalan kirkosta n. 9 km eteläkaakkoon, Lahnajärventien pohjoispuolella. Pienen peltotien pohjoispuolella, Sepän tilan päärakennuksesta itään, peltorinteellä pieni hietaisempi alue, josta kvartsia ja palaneita kiviä. Paikalta on aiemmin löytynyt kiviä.		
Löydöt:	KM 4280:11	kivikirves	1903
	KM 35448:1-2	kvartsiesine ja -iskos	2005
Tutkimukset:	Satu Koivisto	inv.	2005

**19. Nivala Peräaho**

	<del>535-01-0073</del>	100000	4725
Muinaisjäänöstyyppi:	asuinpaikat		
Tyypin tarkenne:	-		
Ajoitus:	kivikautinen		
Rauhoitusluokka:	2		

Lukumäärä:	1		
Peruskartta:	2344 06 MALISKYLÄ		
Koordinaatit:	p = 7098 710, i = 3406 684, z = 92,50		
Koordinaattiselite:	keskikoordinaatit		
Kuvaus:	Erkkisperällä, Nivalan kirkosta n. 8,6 km koilliseen, Erkkisjärven itäpuolella. Peräahontien pohjoispuolella sijaitsevalla peltorinteellä, hietaiselta mäeltä kivikautisia asuinpaikkalöytöjä. Paikalta on löytynyt aiemmin kaksi kivikirvestä.		
Löydöt:	Erkkilän koulu	kivikirves	-
	-	kivikirves Eero Aholan hallussa (ei halunnut luovuttaa)	-
Tutkimukset:	KM 35449:1-3	kvartsiesine, -ydin ja -iskoksia	2005
	Satu Koivisto	inv.	2005

**20. Nivala Mönkönsaari** ~~535-01-0074~~ 100000 4726

Muinaisjäänöstyyppi:	hautapaikat		
Tyypin tarkenne:	lapinrauniot		
Ajoitus:	esihistoriallinen?		
Rauhoitusluokka:	2		
Lukumäärä:	1		
Peruskartta:	2344 02 PIDISJÄRVI		
Koordinaatit:	p = 7089 233, i = 3400404, z = 72,50		
Koordinaattiselite:	keskikoordinaatit		
Kuvaus:	Järvikylässä, Nivalan kirkosta n. 4 km eteläkaakkoon, Pidisjärven kaakkoisrannalla Kalajoen suulla. Pidisjärven pohjukassa sijaitsevan metsäisen mäen eteläreunalla, paikalla sijaitsevan kesämökin grillikodan vieressä n. 3,5 x 2,5 m suuruinen sammaloitunut kivilatomus.		
Löydöt:	-		
Tutkimukset:	Satu Koivisto	inv.	2005

**21. Nivala Pirttiperä** ~~535-01-0075~~ 100000 4727

Muinaisjäänöstyyppi:	asuinpaikat		
Tyypin tarkenne:	-		
Ajoitus:	kivikautinen		
Rauhoitusluokka:	2		
Lukumäärä:	1		
Peruskartta:	2344 03 NIVALA		
Koordinaatit:	p = 7091 673, i = 3400 227, z = 76		
Koordinaattiselite:	keskikoordinaatit		
Kuvaus:	Pirttirannalla, Nivalan kirkosta n. 2,1 km eteläkaakkoon Pidisjärven koillisrannalla. Loivasti lounaaseen laskevan peltolakeuden yläreunassa, Pirttiperän tilan päärakennuksen lounaispuolella lähellä puutarhan rajaa, kvartsia ja palaneita kiviä. Talon pellostasta on aiemmin löytynyt kaksi kiviesinettä.		
Löydöt:	KM 2477:48	tasataltta	1886
	KM 3549:7	kourutaltta	1898
	KM 35450	kvartsi-iskoksia	2005
Tutkimukset:	Paula Purhonen	tark.	1979
	Satu Koivisto	inv.	2005

- 22. Nivala Kotakangas** ~~535-01-0076~~ 100000 4729  
 Muinaisjäänöstyyppi: maarakenteet  
 Tyypin tarkenne: kuopat  
 Ajoitus: ajoittamaton  
 Rauhoitusluokka: 2  
 Lukumäärä: 5 - 6  
 Peruskartta: 2344 09 KARSIKAS  
 Koordinaatit: p = 7097 527, i = 3413 495, z = 102,50  
 Koordinaattiselite: keskikoordinaatit  
 Kuvaus: Poutapuhdossa, Nivalan kirkosta n. 14 km itäkoilliseen, Kajaanintien, Poutapuhdontien ja Haapavedentien muodostamassa kolmiossa. Mäen eteläreunalla viisi tai mahdollisesti kuusi pyöreää, matalaa kuopannetta.
- Tutkimukset: Satu Koivisto inv. 2005
- 23. Nivala Haapala** ~~535-01-0077~~ 100000 4730  
 Muinaisjäänöstyyppi: asuinpaikat  
 Tyypin tarkenne: -  
 Ajoitus: kivikautinen  
 Rauhoitusluokka: 2  
 Lukumäärä: 1  
 Peruskartta: 2344 05 KARVOSKYLÄ  
 Koordinaatit: p = 7088 442, i = 3403 716, z = 82  
 Koordinaattiselite: keskikoordinaatit  
 Kuvaus: Haapaperällä, Nivalan kirkosta n. 6,5 km kaakkoon, Kalajoen pohjoispuolella. Loivasti lounaaseen viettävän peltolakeuden ylärinteeltä asuinpaikkalöytöjä. Talon pellostä on aiemmin löytynyt kolme kiviesinettä.
- Löydöt: KM 2477:58-59 ja:62 kolme tasatalttaa 1886  
 KM 35451:1-2 kvartsi- ja kvartsiitti-iskos 2005
- Tutkimukset: Satu Koivisto inv. 2005
- 24. Nivala Jänesniitty** ~~535-01-0078~~ 100000 4731  
 Muinaisjäänöstyyppi: asuinpaikat  
 Tyypin tarkenne: -  
 Ajoitus: kivikautinen  
 Rauhoitusluokka: 2  
 Lukumäärä: 1  
 Peruskartta: 2344 05 KARVOSKYLÄ  
 Koordinaatit: p = 7082 146, i = 3406 095, z = 72,50  
 Koordinaattiselite: keskikoordinaatti  
 Kuvaus: Järvikylän eteläosassa, Nivalan kirkosta n. 13 km eteläkaakkoon, Kalajoen ja Hautaperäntien, Ala-Murto-ojan ja Torkkausojan välisellä peltoaukealla. Pellolla on havaittavissa hiekkainen linssi, josta löytyi suurikokoinen hiomalaaka ja kvartsi-iskoksia. Alueelta on aiemmin löytynyt useita kiviesineitä tai niiden katkelmia. Pelto-ojituksen yhteydessä on saatu havaintoja myös mahdollisesti asuinpaikkaan liittyvistä rakenteista.
- Löydöt: KM 19381 reikäkirveen teelmä (deponoitu Nivalan museoon) 1974

	Nivalan museo 52-55	kaksi reiällistä kiviesinettä, hiotun kiviesi- neen katkelma ja piikärki	-
Tutkimukset:	KM 35452:1-2	hiomalaaka ja kvartsi-iskoksia	2005
	Paula Purhonen	tark.	1974
	Satu Koivisto	inv.	2005

**25. Nivala Kullas**

Muinaisjäännostyyppi:

535-01-0079 100000 4732

asuinpaikat

Tyypin tarkenne:

-

Ajoitus:

kivikautinen

Rauhoitusluokka:

2

Lukumäärä:

1

Peruskartta:

2344 02 PIDISJÄRVI

Koordinaatit:

p = 7089 976, i = 3401 314, z = 77

Koordinaattiselite:

keskikoordinaatti

Kuvaus:

Kotilassa, Nivalan kirkosta n. 4 km eteläkaakkoon, Pidisjärven kaakkoisrannalla. Loivasti länsilounaaseen viettävällä peltolakeudella, Kullaksen tilan päärakennuksesta kaakkoon, peltorinteen yläosasta kivikautisia asuinpaikkalöytöjä.

Löydöt:

KM 35453:1-3 palanutta piitä, kvartsiytimiä ja  
-iskoksia 2005

Tutkimukset:

Satu Koivisto inv. 2005

**6.2. LUETTELO NIVALAN KIINTEISTÄ MUINAISJÄÄNNÖKSISTÄ PERUSKARTTALEHDITTÄIN**

2342 11 KARJULANMÄKI

-

2342 12 YPYÄ

-

2344 01 ISO-JUURIKKA

-

2344 02 PIDISJÄRVI

- 6. Nivala Keskikotila 535 01 0030
- 13. Nivala Sirviönsaari 535 01 0067
- 14. Nivala Ylitälo 535-01-0068 100000 4715
- 16. Nivala Koutonen 1 535.01-0070 100000 4722
- 18. Nivala Seppä 535-01-0072 100000 4724
- 20. Nivala Mönkönsaari 535-01-0074 100000 4726
- 25. Nivala Kullas 535 01 0079 100000 4732

2344 03 NIVALA

- 3. Nivala Kiviniemi 535 01 0015
- 7. Nivala Palola 535 01 0042
- 11. Nivala Junttikangas 535 01 0048
- 21. Nivala Pirttiperiä, 535-01-0075 100000 4727

2344 04 KALKKUPERÄ

-

2344 05 KARVOSKYLÄ

- 2. Nivala Hemminkangas 535 01 0002
- 17. Nivala Tölli 535-01-0071 100000 4723
- 23. Nivala Haapala 535-01-0077 100000 4730

24.	Nivala Jännesniitty 535-01-0078	100000 4731
2344 06 MALISKYLÄ		
1.	Nivala Salmensuu 535 01 0001	
4.	Nivala Ojalehto 535 01 0024	
5.	Nivala Pihlajaniemi 535 01 0026	
8.	Nivala Onnela 535 01 0043	
9.	Nivala Anttila 535 01 0044	
10.	Nivala Järvenpää 535 01 0047	
12.	Nivala Hallakorpi 535 01 0057	
19.	Nivala Peräaho 535.01.0073	100000 4725
2344 08 + 11 PARKKILA		
2344 09 + 12 KARSIKAS		
22.	Nivala Kotakangas 535 01 0076	
2433 01 KANTOKYLÄ		
2433 04 SARJANKYLÄ		
15.	Nivala Istunmäki 535 01 0069	

## 6.3. LUETTELO NIVALAN IRTOLÖYTKOhteista

## 04-KOhteET KM-NUMEROILLA

<b>1. Nivala</b>	535 04 0001	100000 6927	
Löydöt:	KM 715	rätmejsel	1868
Peruskartta:	-		
Koordinaatit:	-		
<b>2. Nivala Saloinen</b>	535 04 0002	100000 6928	
Löydöt:	KM 2477:49	kourutalilta	1886
Peruskartta:	2342 12 YPYÄ tai 2344 03 NIVALA		
Koordinaatit:	-		
<b>3. Nivala Ohtamaa</b>	535 04 0003	100000 6929	
Löydöt:	KM 2477:50	tasatalilta	1886
Peruskartta:	2342 12 YPYÄ tai 2344 03 NIVALA		
Koordinaatit:	-		
<b>4. Nivala Junno</b>	535 04 0004	100000 6930	
Löydöt:	KM 2477:51	tasatalilta	1886
Peruskartta:	2342 12 YPYÄ tai 2344 03 NIVALA		
Koordinaatit:	-		
<b>5. Nivala Kokkonieniemi</b>	535 04 0005 (ent. numerot 6 ja 50)	100000 6931	
Löydöt:	KM 2477:52	tuura talilta	1886
	-		kirjailija Kyösti Vilkunan peri- kunnan hal- Lussa

Tutkimukset:	Paula Purhonen	tark.	1979
Peruskartta:	2344 03 NIVALA		
Koordinaatit:	ruudut p = 7093, i = 3400 - 3401		
<b>6. Nivala Oja</b>	<del>535-04-0006</del> <i>100000 6932</i>		
Löydöt:	KM 2477:53	tasataltta	1886
Peruskartta:	2342 12 YPYÄ		
Koordinaatit:	ruutu p = 7096, i=3392		
<b>7. Nivala Jyrkkä</b>	<del>535-04-0007</del> (ent. numero 8) <i>100000 6933</i>		
Löydöt:	KM 2477:54	tasataltta	1886
Tutkimukset:	Paula Purhonen	tark.	1979
Peruskartta:	2344 03 NIVALA		
Koordinaatit:	ruutu p = 7093, i = 3401, z = n. 80		
<b>8. Nivala Konttila</b>	<del>535-04-0008</del> <i>100000 6934</i>		
Löydöt:	KM 2477:55	kourutaltta	1886
	KM 4335:3	tasataltta	1904
Tutkimukset:	Satu Koivisto	inv.	2005
Peruskartta:	2344 02 PIDISJÄRVI		
Koordinaatit:	ruutu p = 7089, i = 3399, z = n. 75		
<b>9. Nivala Palosaari</b>	<del>535-04-0009</del> <i>100000 6935</i>		
Löydöt:	KM 2477:56	tasataltta	1886
	KM 3531:10	tasataltta	1898
	KM 3531:11	kiviesineen katkelma	1898
	KM 3531:12	kiviesineen katkelma	1898
Peruskartta:	2344 05 KARVOSKYLÄ		
Koordinaatit:	-		
<b>10. Nivala Korpikylä</b>	<del>535-04-0010</del> <i>100000 6936</i>		
Löydöt:	KM 2477:57	tasataltta	1886
Peruskartta:	-		
Koordinaatit:	-		
<b>11. Nivala Ainasoja</b>	<del>535-04-0011</del> <i>100000 6937</i>		
Löydöt:	KM 2477:60	kiviesine	1886
	KM 2477:61	tasataltta	1886
Peruskartta:	2344 02 PIDISJÄRVI		
Koordinaatit:	-		
<b>12. Nivala Saukko</b>	<del>535-04-0012</del> <i>100000 6939</i>		
Löydöt:	KM 3531:4	kourutaltta	1898
	KM 35457	kvartsi-iskos	2005
Tutkimukset:	Satu Koivisto	inv.	2005
Peruskartta:	2344 02 PIDISJÄRVI		
Koordinaatit:	p = 7090 600, i = 3398 226, z = 78		
<b>13. Nivala Kangas</b>	<del>535-04-0013</del>		
Löydöt:	KM 3531:5	tasataltta	1898
	KM 3549:9	tasataltta	1898



Peruskartta:	2344 02 PIDISJÄRVI		
Koordinaatit:	ruutu p = 7088, i = 3399, z = n. 80		
<b>14. Nivala Aittola</b>	<del>535-04-0014</del> 10000 14409		
Löydöt:	KM 3531:6	tasataltta	1898
	KM 4305:2	tasataltta	1903
Tutkimukset:	Satu Koivisto	inv.	2005
Peruskartta:	2344 02 PIDISJÄRVI		
Koordinaatit:	p = 7084 940, i = 3400 898, z = 85		
<b>15. Nivala Kivikangas</b>	<del>535-04-0015</del> (ent. numero 19) 10000 14410		
Löydöt:	KM 3531:7	tasataltta	1898
Tutkimukset:	Markku Heikkinen	tark.	1984
Peruskartta:	2344 02 PIDISJÄRVI		
Koordinaatit:	p = 7084 862, i = 3400 644, z = n. 90		
<b>16. Nivala Pylkkö</b>	<del>535-04-0016</del>		
Löydöt:	KM 3531:8	tasataltta	1898
Peruskartta:	2344 02 PIDISJÄRVI		
Koordinaatit:	ruutu p = 7086, i = 3399		
<b>17. Nivala Ylikoski</b>	<del>535-04-0017</del>		
Löydöt:	KM 3531:9	tasataltta	1898
Tutkimukset:	Satu Koivisto	inv.	2005
Peruskartta:	2344 02 PIDISJÄRVI		
Koordinaatit:	ruutu p = 7084, i = 3400		
<b>18. Nivala Juhola</b>	<del>535-04-0018</del>		
Löydöt:	KM 3531:13	tasataltta	1898
Tutkimukset:	Satu Koivisto	inv.	2005
Peruskartta:	2344 05 KARVOSKYLÄ		
Koordinaatit:	ruudut p = 7082, i = 3407 - 3408		
<b>19. Nivala Haarala</b>	<del>535-04-0019</del>		
Löydöt:	KM 3531:14	kourutalтта	1898
Peruskartta:	-		
Koordinaatit:	-		
<b>20. Nivala Arola</b>	<del>535-04-0020</del>		
Löydöt:	KM 3549:8	kivikirveen katkelma	1898
Tutkimukset:	Satu Koivisto	inv.	2005
Peruskartta:	2344 02 PIDISJÄRVI		
Koordinaatit:	ruutu p = 7090, i = 3400		
<b>21. Nivala Ylikotila</b>	<del>535-04-0021</del>		
Löydöt:	KM 3549:10	tuura	1898
	KM 6794	tasataltta	1915
Tutkimukset:	Satu Koivisto.	inv.	2005
Peruskartta:	2344 02 PIDISJÄRVI		
Koordinaatit:	ruutu p = 7089, i = 3401		

<b>22. Nivala Pajula</b>	<del>535.04.0022</del>		
Löydöt:	KM 3855:1	kivikirves	1900
	KM 4290:1	tasataltta	1903
Peruskartta:	-		
Koordinaatit:	-		
<b>23. Nivala Mäkelä</b>	<del>535.04.0023</del> 10000 14411		
Löydöt:	KM 3855:2	tasataltta	1900
Tutkimukset:	Markku Heikkinen	tark.	1984
Peruskartta:	2344 03 NIVALA		
Koordinaatit:	p = 7096 117, i = 3398 911, z = n. 82,5		
<b>24. Nivala Mantila</b>	<del>535.04.0024</del> (ent. numero 33) 10000 14412		
Löydöt:	KM 3855:3	kaksoistaltta	1900
	Oulun museo/Pohjois-Pohjanmaan museo		
	N:o 884	taltta	-
Tutkimukset:	Paula Purhonen	tark.	1979
Peruskartta:	2344 03 NIVALA		
Koordinaatit:	p = 7093 426, i = 3399 505, z = n. 65		
<b>25. Nivala Kangasniemi</b>	<del>535.04.0025</del> (ent. numero 36) 10000 14413		
Löydöt:	KM 4305:1	tasataltta	1903
Tutkimukset:	Markku Heikkinen	tark.	1984
	Satu Koivisto	inv.	2005
Peruskartta:	2344 02 PIDISJÄRVI		
Koordinaatit:	p = 7087 049, i = 3400 587, z = 80		
<b>26. Nivala Haittala</b>	<del>535.04.0026</del> (ent. numero 38) 10000 14414		
Löydöt:	KM 4335:2	tasataltta	1904
Tutkimukset:	Markku Heikkinen	tark.	1984
	Satu Koivisto	inv.	2005
Peruskartta:	2344 02 PIDISJÄRVI		
Koordinaatit:	p = 7088 951, i = 3399 715, z = 80		
<b>27. Nivala Vanhatalo</b>	<del>535.04.0027</del>		
Löydöt:	KM 4350:3	kourutaltta	1904
Peruskartta:	-		
Koordinaatit:	-		
<b>28. Nivala Yliniemi</b>	<del>535.04.0028</del>		
Löydöt:	KM 4350:4	tasataltta	1904
Peruskartta:	-		
Koordinaatit:	-		
<b>29. Nivala -</b>	<del>535.04.0029</del>		
Löydöt:	KM 4376:1	tasataltta	1904
Peruskartta:	-		
Koordinaatit:	-		
<b>30. Nivala Mäkitupa</b>	<del>535.04.0030</del>		
Löydöt:	KM 4376:2	tasataltta	1904

Peruskartta:	-		
Koordinaatit:	-		
<b>31. Nivala -</b>	<del>535 04 0031</del>		
Löydöt:	KM 4397:2	tasataltta	1904
Peruskartta:	-		
Koordinaatit:	-		
<b>32. Nivala Istunmäki</b>	<del>535 04 0032</del>		
Löydöt:	KM 9198:6	tasataltta	1930
Tutkimukset:	Satu Koivisto	inv.	2005
Peruskartta:	2433 04 SARJANKYLÄ		
Koordinaatit:	p = 7102 000, i = 3405 000, z = 99		
<b>33. Nivala Pidisjärvi</b>	<del>535 04 0033</del>		
Löydöt:	KM 12207	tasataltta	1949
Peruskartta:	2344 02 PIDISJÄRVI		
Koordinaatit:	-		
<b>34. Nivala Vuolteenaho</b>	<del>535 04 0034</del> (ent. numero 52) <i>10000 14417</i>		
Löydöt:	KM 18787:1	kourutalтта	1972
	KM 18787:2	kourutalтта	1972
Tutkimukset:	Markku Heikkinen	tark.	1984
Peruskartta:	2344 06 MALISKYLÄ		
Koordinaatit:	p = 7096 498, i = 3404 005, z = 85		
<b>35. Nivala Honkavaara</b>	<del>535 04 0035</del> (ent. numero 53) <i>10000 14418</i>		
Löydöt:	KM 20045	poikkikirves (dep. Nivalan Museoon	1977
Tutkimukset:	Paula Purhonen	tark.	1977
Peruskartta:	2344 03 NIVALA		
Koordinaatit:	p = 7095 292, i = 3395 628, z = n. 70		
<b>36. Nivala Ohtamaa</b>	<del>535 04 0036</del>		
Löydöt:	KM 22374	talтта	1984
Peruskartta:	-		
Koordinaatit:	-		
<b>37. Nivala Kokonharju</b>	<del>535 04 0037</del> <i>10000 14419</i>		
Löydöt:	KM 22381	kourutalтта	1984
	(ent. Nivalan museo n:o 3006)		
Tutkimukset:	Markku Heikkinen	tark.	1984
Peruskartta:	2344 06 MALISKYLÄ		
Koordinaatit:	p = 7091 862, i = 3407 001, z = 90		
<b>38. Nivala Maailmanniitty</b>	<del>535 04 0038</del> (ent. numero 64) <i>10000 14420</i>		
Löydöt:	KM 22382	talтта	1984
Tutkimukset:	Markku Heikkinen	tark.	1984
	Satu Koivisto	inv.	2005
Peruskartta:	2344 05 KARVOSKYLÄ		
Koordinaatit:	p = 7082 343, i = 3405 251, z = 77,50		

<b>39. Nivala Pirkonpalo</b>	535 04 0039	<i>10000 1442.1</i>		
Löydöt:	KM 35455		pienoistaltta	2005
Tutkimukset:	Satu Koivisto		inv.	2005
Peruskartta:	2344 05 KARVOSKYLÄ			
Koordinaatit:	p = 7082 872, i = 3405 496, z = n. 72			
<b>40. Nivala Sääskelä</b>	<del>535 04 0040</del>	<i>10000 1442.2</i>		
Löydöt:	KM 35456		taltta	2005
Tutkimukset:	Satu Koivisto		inv.	2005
Peruskartta:	2344 02 PIDISJÄRVI			
Koordinaatit:	p = 7090 491, i = 3398 466, z = 75			
<b>41. Nivala Vapaudentie</b>	<del>535 04 0041</del>	<i>10000 1442.3</i>		
Löydöt:	KM 35458		kirveen teelmä	2005
Tutkimukset:	Satu Koivisto		inv.	2005
Peruskartta:	2344 03 NIVALA			
Koordinaatit:	p = 7093 764, i = 3399 773, z = 76			
<b>42. Nivala Hietala</b>	<del>535 04 0042</del>	<i>10000 1442.4</i>		
Löydöt:	KM 35459		taltta	2005
Tutkimukset:	Satu Koivisto		inv.	2005
Peruskartta:	2344 02 PIDISJÄRVI			
Koordinaatit:	p = 7088 303, i = 3399 595, z = 82			
<b>43. Nivala Rinne</b>	535 04 0043			
Löydöt:	KM 35460		piiesine	2005
	Kadonnut		liuskeveitsi?	1970-80
Tutkimukset:	Satu Koivisto		inv.	2005
Peruskartta:	2433 04 SARJANKYLÄ			
Koordinaatit:	p = 7103 104, i = 3404 800, z = 110			
<b>44. Nivala Sotala</b>	<del>535 04 0044</del>			
Löydöt:	KM 5415:51		värttinäkivi	1909
Peruskartta:	2433 04 SARJANKYLÄ			
Koordinaatit:	-			
<b>45. Nivala Korjonen</b>	<del>535 04 0045</del>	(ent. numero 70)	<i>10000 1442.5</i>	
Löydöt:	KM 22384		rautainen keihäänkärki	1984
		(ent. Nivalan museo n:o 1486)		
Tutkimukset:	Markku Heikkinen		tark.	1984
Peruskartta:	2344 03 NIVALA			
Koordinaatit:	p = 7096 617, i = 3395 130, z = 72,5			
<b>46. Nivala</b>	<del>535 04 0046</del>			
Löydöt:	KM 22385		pronssinen kupurasolki	1984
Peruskartta:	-			
Koordinaatit:	-			

## 04-KOhteet Nivalan Museon kokoelmat

<b>47. Nivala Erkkilä</b>	<del>535 04 0047</del> (ent. numero 58: Erkkisjärven länsipää)		
Löydöt:	Nivalan museo 1	nuolenkärki	1963-1964
	Nivalan museo 1498	taltta	1969
	Nivalan museo 1499	taltta	1963
	Nivalan museo 3418	kourutaltta	1987
Tutkimukset:	Markku Heikkinen	tark.	1984
	Satu Koivisto	inv.	2005
Peruskartta:	2344 06 MALISKYLÄ		
Koordinaatit:	ruutu p = 7098, i = 3404		
<b>48. Nivala</b>	<del>535 04 0048</del>		
Löydöt:	Nivalan museo 2	taltta	-
Peruskartta:	-		
Koordinaatit:	-		
<b>49. Nivala</b>	<del>535 04 0049</del>		
Löydöt:	Nivalan museo 3	kourutaltta	-
Peruskartta:	-		
Koordinaatit:	-		
<b>50. Nivala Tinkilä</b>	<del>535 04 0050</del> (ent. numero 55) <i>100014430</i>		
Löydöt:	Nivalan museo 4	taltta	-
Tutkimukset:	Markku Heikkinen	tark.	1984
Peruskartta:	2344 06 MALISKYLÄ		
Koordinaatit:	p = 7097 319, i = 3403 573, z = 95		
<b>51. Nivala Junnonperä</b>	<del>535 04 0051</del>		
Löydöt:	Nivalan museo 5	tasataltta	1953
Peruskartta:	-		
Koordinaatit:	-		
<b>52. Nivala</b>	<del>535 04 0052</del>		
Löydöt:	Nivalan museo 6	taltta	-
Peruskartta:	-		
Koordinaatit:	-		
<b>53. Nivala</b>	<del>535 04 0053</del>		
Löydöt:	Nivalan museo 7	taltta	-
Peruskartta:	-		
Koordinaatit:	-		
<b>54. Nivala Vuolle</b>	<del>535 04 0054</del> (ent. numero 72) <i>1000014431</i>		
Löydöt:	Nivalan museo 8	taltta	1963
Tutkimukset:	Markku Heikkinen	tark.	2005
Peruskartta:	2342 12 YPYÄ		
Koordinaatit:	p = 7097 753, i = 3392 230, z = 70		
<b>55. Nivala</b>	<del>535 04 0055</del>		
Löydöt:	Nivalan museo 9	taltta	-
Peruskartta:	-		

Koordinaatit:	-		
<b>56. Nivala</b>	<del>535 04 0056</del>		
Löydöt:	Nivalan museo 10	taltta	-
Peruskartta:	-		
Koordinaatit:	-		
<b>57. Nivala</b>	<del>535 04 0057</del>		
Löydöt:	Nivalan museo 11	taltta	-
Peruskartta:	-		
Koordinaatit:	-		
<b>58. Nivala</b>	<del>535 04 0058</del>		
Löydöt:	Nivalan museo 12	taltta	-
Peruskartta:	-		
Koordinaatit:	-		
<b>59. Nivala</b>	<del>535 04 0059</del>		
Löydöt:	Nivalan museo 13	kivikirves	-
Peruskartta:	-		
Koordinaatit:	-		
<b>60. Nivala</b>	<del>535 04 0060</del>		
Löydöt:	Nivalan museo 14	taltta	-
Peruskartta:	-		
Koordinaatit:	-		
<b>61. Nivala</b>	<del>535 04 0061</del>		
Löydöt:	Nivalan museo 15	tasataltta	-
Peruskartta:	-		
Koordinaatit:	-		
<b>62. Nivala</b>	<del>535 04 0062</del>		
Löydöt:	Nivalan museo 17	tasataltta	-
Peruskartta:	-		
Koordinaatit:	-		
<b>63. Nivala</b>	<del>535 04 0063</del>		
Löydöt:	Nivalan museo 18	taltta	-
Peruskartta:	-		
Koordinaatit:	-		
<b>64. Nivala Koivuojaaniitty</b>	<del>535 04 0064</del> (ent. numero 66)		<i>10000 14432</i>
Löydöt:	Nivalan museo 19	tasataltta	1961
Tutkimukset:	Markku Heikkinen	tark.	1984
	Satu Koivisto	inv.	2005
Peruskartta:	2344 02 PIDISJÄRVI		
Koordinaatit:	p = 7087 587, i = 3400 612, z = 75		
<b>65. Nivala Kangasaho</b>	<del>535 04 0065</del> (ent. numero 56)		<i>10000 14433</i>
Löydöt:	Nivalan museo 20	taltta	1961

Tutkimukset:	Markku Heikkinen	tark.	1984
Peruskartta:	2344 06 MALISKYLÄ		
Koordinaatit:	p = 7096 513, i = 3403 255, z = 90		
<b>66. Nivala Rähäneva</b>	<del>535-04-0066</del> (ent. numero 63)	<i>10000 14434</i>	
Löydöt:	Nivalan museo 21	taltta	1960-l. alku
Tutkimukset:	Markku Heikkinen	tark.	1984
Peruskartta:	2344 06 MALISKYLÄ		
Koordinaatit:	p = 7091 419, i = 3412 186, z = 102		
<b>67. Nivala</b>	<del>535-04-0067</del>		
Löydöt:	Nivalan museo 22	kivikirves	-
Peruskartta:	-		
Koordinaatit:	-		
<b>68. Nivala</b>	<del>535-04-0068</del>		
Löydöt:	Nivalan museo 23	taltta	-
Peruskartta:	-		
Koordinaatit:	-		
<b>69. Nivala</b>	<del>535-04-0069</del>		
Löydöt:	Nivalan museo 24	taltta	-
Peruskartta:	-		
Koordinaatit:	-		
<b>70. Nivala</b>	<del>535-04-0070</del>		
Löydöt:	Nivalan museo 25	tasataltta	-
Peruskartta:	-		
Koordinaatit:	-		
<b>71. Nivala</b>	<del>535-04-0071</del>		
Löydöt:	Nivalan museo 26	taltta	-
Peruskartta:	-		
Koordinaatit:	-		
<b>72. Nivala</b>	<del>535-04-0072</del>		
Löydöt:	Nivalan museo 27	taltta	-
Peruskartta:	-		
Koordinaatit:	-		
<b>73. Nivala</b>	<del>535-04-0073</del>		
Löydöt:	Nivalan museo 28	taltta	-
Peruskartta:	-		
Koordinaatit:	-		
<b>74. Nivala</b>	<del>535-04-0074</del>		
Löydöt:	Nivalan museo 29	taltta	-
Peruskartta:	-		
Koordinaatit:	-		
<b>75. Nivala</b>	<del>535-04-0075</del>		

Löydöt:	Nivalan museo 30	taltta	-
Peruskartta:	-		
Koordinaatit:	-		
<b>76. Nivala Vierimaa 1.</b>	<del>535-04-0076</del> (ent. numero 59)		<i>10000 14435</i>
Löydöt:	Nivalan museo 33	taltta	1936
Tutkimukset:	Markku Heikkinen	tark.	1984
Peruskartta:	2344 06 MALISKYLÄ		
Koordinaatit:	p = 7100 778, i = 3406 479, z = 90		
<b>77. Nivala Vierimaa 2.</b>	<del>535-04-0077</del> (ent. numero 60)		<i>10000 14436</i>
Löydöt:	Nivalan museo 31	taltta	1936
Tutkimukset:	Markku Heikkinen	tark.	1984
Peruskartta:	2344 06 MALISKYLÄ		
Koordinaatit:	p = 7100 806, i = 3405 670, z = 84		
<b>78. Nivala</b>	<del>535-04-0078</del>		
Löydöt:	Nivalan museo 32	taltta	-
Peruskartta:	-		
Koordinaatit:	-		
<b>79. Nivala</b>	<del>535-04-0079</del>		
Löydöt:	Nivalan museo 34	taltta	-
Peruskartta:	-		
Koordinaatit:	-		
<b>80. Nivala</b>	<del>535-04-0080</del>		
Löydöt:	Nivalan museo 35	taltta	-
Peruskartta:	-		
Koordinaatit:	-		
<b>81. Nivala</b>	<del>535-04-0081</del>		
Löydöt:	Nivalan museo 36	taltta	-
Peruskartta:	-		
Koordinaatit:	-		
<b>82. Nivala</b>	<del>535-04-0082</del>		
Löydöt:	Nivalan museo 37	taltta	-
Peruskartta:	-		
Koordinaatit:	-		
<b>83. Nivala</b>	<del>535-04-0083</del>		
Löydöt:	Nivalan museo 38	taltta	-
Peruskartta:	-		
Koordinaatit:	-		
<b>84. Nivala</b>	<del>535-04-0084</del>		
Löydöt:	Nivalan museo 39	kirves	-
Peruskartta:	-		
Koordinaatit:	-		



<b>85. Nivala</b>	<del>535-04-0085</del>		
Löydöt:	Nivalan museo 40	taltta	-
Peruskartta:	-		
Koordinaatit:	-		
<b>86. Nivala</b>	<del>535-04-0086</del>		
Löydöt:	Nivalan museo 41	kourutaltta	-
Peruskartta:	-		
Koordinaatit:	-		
<b>87. Nivala</b>	<del>535-04-0087</del>		
Löydöt:	Nivalan museo 42	kourutaltta	-
Peruskartta:	-		
Koordinaatit:	-		
<b>88. Nivala</b>	<del>535-04-0088</del>		
Löydöt:	Nivalan museo 43	kourutaltta	-
Peruskartta:	-		
Koordinaatit:	-		
<b>89. Nivala</b>	<del>535-04-0089</del>		
Löydöt:	Nivalan museo 44	kiviesine	-
Peruskartta:	-		
Koordinaatit:	-		
<b>90. Nivala Ahola</b>	<del>535-04-0090</del> (ent. numero 71 Yritys) <i>10000 14437</i>		
Löydöt:	Nivalan museo 45	hioimen katkelma	-
	Nivalan museo 1500	taltta	1947
Tutkimukset:	Markku Heikkinen	tark.	1984
	Satu Koivisto	inv.	2005
Peruskartta:	2342 12 YPYÄ		
Koordinaatit:	p = 7094 756, i = 3388 882, z = n. 77		
<b>91. Nivala</b>	<del>535-04-0091</del>		
Löydöt:	Nivalan museo 46	kiviesine?	-
Peruskartta:	-		
Koordinaatit:	-		
<b>92. Nivala</b>	<del>535-04-0092</del>		
Löydöt:	Nivalan museo 47	kivikirves	-
Peruskartta:	-		
Koordinaatit:	-		
<b>93. Nivala</b>	<del>535-04-0093</del>		
Löydöt:	Nivalan museo 48	kourutaltta	-
Peruskartta:	-		
Koordinaatit:	-		
<b>94. Nivala</b>	<del>535-04-0094</del>		
Löydöt:	Nivalan museo 49	kourutaltta	-
Peruskartta:	-		

Koordinaatit:	-		
<b>95. Nivala Seppälä</b>	<del>535-04-0095</del> (ent. numero 65) <i>10000 14438</i>		
Löydöt:	Nivalan museo 51	liuskeveitsi	1942
Tutkimukset:	Markku Heikkinen	tark.	1984
	Satu Koivisto	inv.	2005
Peruskartta:	2344 02 PIDISJÄRVI		
Koordinaatit:	p = 7087 020, i = 3400 325, z = 80		
<b>96. Nivala</b>	<del>535-04-0096</del>		
Löydöt:	Nivalan museo 56	taltta	-
Peruskartta:	-		
Koordinaatit:	-		
<b>97. Nivala</b>	<del>535-04-0097</del>		
Löydöt:	Nivalan museo 57	kiviesine?	-
Peruskartta:	-		
Koordinaatit:	-		
<b>98. Nivala</b>	<del>535-04-0098</del>		
Löydöt:	Nivalan museo 58	kiviesineen katkelma	-
Peruskartta:	-		
Koordinaatit:	-		
<b>99. Nivala</b>	<del>535-04-0099</del>		
Löydöt:	Nivalan museo 59	taltta	-
Peruskartta:	-		
Koordinaatit:	-		
<b>100. Nivala</b>	<del>535-04-0100</del>		
Löydöt:	Nivalan museo 60	kiviesine	-
Peruskartta:	-		
Koordinaatit:	-		
<b>101. Nivala</b>	<del>535-04-0101</del>		
Löydöt:	Nivalan museo 61	kiviesineen katkelma	-
Peruskartta:	-		
Koordinaatit:	-		
<b>102. Nivala</b>	<del>535-04-0102</del>		
Löydöt:	Nivalan museo 62	kivikirves	-
Peruskartta:	-		
Koordinaatit:	-		
<b>103. Nivala</b>	<del>535-04-0103</del>		
Löydöt:	Nivalan museo 63	kivikirves	-
Peruskartta:	-		
Koordinaatit:	-		
<b>104. Nivala</b>	<del>535-04-0104</del>		
Löydöt:	Nivalan museo 65	tuura	-

Peruskartta:	-		
Koordinaatit:	-		
<b>105. Nivala</b>	535.04-0105		
Löydöt:	Nivalan museo 66	hiottu kiviesine	-
Peruskartta:	-		
Koordinaatit:	-		
<b>106. Nivala</b>	535.04-0106		
Löydöt:	Nivalan museo 67	kiviesineen katkelma	-
Peruskartta:	-		
Koordinaatit:	-		
<b>107. Nivala</b>	535-04-0107		
Löydöt:	Nivalan museo 71	kiviesineen katkelma	-
Peruskartta:	-		
Koordinaatit:	-		
<b>108. Nivala</b>	535-04-0108		
Löydöt:	Nivalan museo 72	taltta	-
Peruskartta:	-		
Koordinaatit:	-		
<b>109. Nivala</b>	535-04-0109		
Löydöt:	Nivalan museo 1481	kiviesine?	-
Peruskartta:	-		
Koordinaatit:	-		
<b>110. Nivala</b>	535-04-0110		
Löydöt:	Nivalan museo 1482	kiviesine?	-
Peruskartta:	-		
Koordinaatit:	-		
<b>111. Nivala</b>	535.04-0111		
Löydöt:	Nivalan museo 1483	kiviesine?	-
Peruskartta:	-		
Koordinaatit:	-		
<b>112. Nivala</b>	535-04-0112		
Löydöt:	Nivalan museo 1488	reikäkivi	-
Peruskartta:	-		
Koordinaatit:	-		
<b>113. Nivala</b>	535-04-0113		
Löydöt:	Nivalan museo 1489	reikäkivi	-
Peruskartta:	-		
Koordinaatit:	-		
<b>114. Nivala Kytöniitty</b>	535-04-0114 (ent. numero 69) 10000 14839		
Löydöt:	Nivalan museo 2012	taltta	1965
Tutkimukset:	Markku Heikkinen	tark.	1984

Peruskartta:	2344 03 NIVALA		
Koordinaatit:	p = 7097 755, i = 3397 967, z = 87,5		
<b>115. Nivala</b>	<u>535.04-0115</u>		
Löydöt:	Nivalan museo 2013	piitä	-
Peruskartta:	-		
Koordinaatit:	-		
<b>116. Nivala</b>	<u>535.04-0116</u>		
Löydöt:	Nivalan museo 2018	taltta	-
Peruskartta:	-		
Koordinaatit:	-		
<b>117. Nivala Raudusranta</b>	<u>535.04-0117</u> (ent. numero 68)		<i>10000 14440</i>
Löydöt:	Nivalan museo 2155	taltta	n. 1975
Tutkimukset:	Markku Heikkinen	tark.	1984
	Satu Koivisto	inv.	2005
Peruskartta:	2344 02 PIDISJÄRVI		
Koordinaatit:	p = 7090 851, i = 3400 235, z = n. 73		
<b>118. Nivala</b>	<u>535-04-0118</u>		
Löydöt:	Nivalan museo 2449	kiviesine	-
Peruskartta:	-		
Koordinaatit:	-		
<b>119. Nivala Puro</b>	<u>535.04-0119</u> (ent. numero 61)		<i>10000 14441</i>
Löydöt:	Nivalan museo 2938	reikäkivi	1983
Tutkimukset:	Markku Heikkinen	tark.	1984
Peruskartta:	2344 06 MALISKYLÄ		
Koordinaatit:	p = 7092 926, i = 3405 879, z = 87,5		
<b>120. Nivala Kivelä</b>	<u>535-04-0120</u>		
Löydöt:	Nivalan museo 3005	kirveen teelmä	1984
Peruskartta:	-		
Koordinaatit:	-		
<b>121. Nivala Kukonharju</b>	<u>535-04-0121</u>		
Löydöt:	Nivalan museo 3006	kourutaltta	1984
Peruskartta:	-		
Koordinaatit:	-		
<b>122. Nivala Ahde</b>	<u>535 04 0122</u>		
Löydöt:	Nivalan museo 3168	taltta	1985
	Nivalan museo 3351	taltta	1986
Peruskartta:	2344 06 MALISKYLÄ		
Koordinaatit:	-		
<b>123. Nivala Sahala</b>	<u>535 04 0123</u>		
Löydöt:	Nivalan museo 3170	rautakirves	-
Peruskartta:	-		

Koordinaatit:	-		
<b>124. Nivala Toivola</b>	<del>535-04-0124</del>		
Löydöt:	Nivalan museo 3364	tuura	-
Peruskartta:	-		
Koordinaatit:	-		
<b>125. Nivala Löytynoja</b>	<del>535-04-0125</del>		
Löydöt:	Nivalan museo numeroimaton	taltta	1976
Peruskartta:	-		
Koordinaatit:	-		

## 04-KOhteet Pohjois-Pohjanmaan Historiallinen Museo

<b>126. Nivala</b>	<del>535-04-0126</del>		
Löydöt:	n:o 703	reikäkivi	-
Peruskartta:	-		
Koordinaatit:	-		
<b>127. Nivala</b>	<del>535-04-0127</del>		
Löydöt:	n:o 706	kourutaltta	-
Peruskartta:	-		
Koordinaatit:	-		
<b>128. Nivala</b>	<del>535-04-0128</del>		
Löydöt:	n:o 707	tasataltta	-
Peruskartta:	-		
Koordinaatit:	-		
<b>129. Nivala</b>	<del>535-04-0129</del>		
Löydöt:	n:o 708	tasataltta	-
Peruskartta:	-		
Koordinaatit:	-		
<b>130. Nivala</b>	<del>535-04-0130</del>		
Löydöt:	n:o 709	tasataltta	-
Peruskartta:	-		
Koordinaatit:	-		
<b>131. Nivala Konttilan kylä</b>	<del>535-04-0131</del>		
Löydöt:	n:o 885	tasataltta	-
Peruskartta:	-		
Koordinaatit:	-		

## 04-KOhteet Oulun Museo/Pohjois-Pohjanmaan Museo

<b>132. Nivala</b>	<del>535-04-0132</del>		
Löydöt:	n:o 432	taltta	-
Peruskartta:	-		

Koordinaatit:	-		
<b>133. Nivala</b>	<del>535-04-0133</del>		
Löydöt:	n:o 433	talta	-
Peruskartta:	-		
Koordinaatit:	-		
<b>134. Nivala</b>	<del>535-04-0134</del>		
Löydöt:	n:o 434	kiviesine	-
Peruskartta:	-		
Koordinaatit:	-		
<b>135. Nivala Sarjanahde</b>	<del>535-04-0135</del>		
Löydöt:	n:o 519	talta	-
	n:o 1562	poikkikirves	-
Peruskartta:	-		
Koordinaatit:	-		
<b>136. Nivala</b>	<del>535-04-0136</del>		
Löydöt:	n:o 571	tasatalta	-
Peruskartta:	-		
Koordinaatit:	-		
<b>137. Nivala</b>	<del>535-04-0137</del>		
Löydöt:	n:o 1341	poikkikirves	-
Peruskartta:	-		
Koordinaatit:	-		
<b>138. Nivala</b>	<del>535-04-0138</del>		
Löydöt:	n:o 1342	kourutalta	-
Peruskartta:	-		
Koordinaatit:	-		
<b>139. Nivala</b>	<del>535-04-0139</del>		
Löydöt:	n:o 1685	kiviesine	-
Peruskartta:	-		
Koordinaatit:	-		

## 04-KOhteet: Löytäjän hallussa olevat tai kadonneet löytökohteet

<b>140. Nivala Heiskanperä</b>	<del>535-04-00140</del>	<i>10000 14449</i>	
Löydöt:	löytäjän hallussa	talta	-
Tutkimukset:	Satu Koivisto	inv.	2005
Peruskartta:	2433 04 SARJANKYLÄ		
Koordinaatit:	p = 7105 000, i = 3406 000, z = 105		
<b>141. Nivala Erkkisperä</b>	<del>535-04-00141</del>	<i>10000 14450</i>	
Löydöt:	löytäjän hallussa	hiomalaaka	1980-l.
Tutkimukset:	Satu Koivisto	inv.	2005
Peruskartta:	2344 06 MALISKYLÄ		

Koordinaatit: p = 7099 295, i = 3406 800, z = 95

**142. Nivala Harjunpuhto** 535.04-00T42

Löydöt: kadonnut kivikirves 1930-l.  
 Tutkimukset: Satu Koivisto inv. 2005  
 Peruskartta: 2433 04 SARJANKYLÄ  
 Koordinaatit: p = 7103 930, i = 3404 979, z = 110

#### 6.4. LUETTELO NIVALAN TENTATIIVIKOhteista

**1. Nivala Koutonen 2**

535.00-0001

Jäännöstyyppi: valmistuspaikat

Tyypin tarkenne: pajat

Ajoitus: historiallinen

Rauhoitusluokka: -

Lukumäärä: 1

Peruskartta: 2344 02 PIDISJÄRVI

Koordinaatit: p = 7089 154, i = 3399 546, z = 80

Koordinaattiselite: keskikoordinaatit

Kuvaus: Konttipuolella, Nivalan kirkosta n. 3,8 km etelälounaaseen Pidisjärven lounaisrannalla. Koutosen tilan päärakennuksen koillispuolella sijaitsevalta perunamaalta pajatoimintaan liittyviä jäännöksiä; piitä, kuonaa, nokimaata ja palaneita kiviä.

Löydöt: KM 35447 raaka-ainekappale, piitä 2005  
 Tutkimukset: Satu Koivisto inv. 2005

**2. Nivala Perkkiöntie**

535.00-0002

Jäännöstyyppi: työpaikat

Tyypin tarkenne: tulisijat

Ajoitus: ajoittamaton

Rauhoitusluokka: -

Lukumäärä: 1

Peruskartta: 2344 05 KARVOSKYLÄ

Koordinaatit: p = 7083 546, i = 3409 349, z = 75

Koordinaattiselite: keskikoordinaatit

Kuvaus: Karvoskylässä, Nivalan kirkosta n. 1,4 km kaakkoon, Karvosojan itärannalla. Paikalla sijaitsevan asuinrakennuksen takana, rinteeseen kaivetussa kuopassa palaneita kiviä, hiiliä ja hiiltyneitä puun jäännöksiä.

Löydöt: -  
 Tutkimukset: Satu Koivisto inv. 2005

**3. Nivala Ruosteneva**

535.00-0003

Jäännöstyyppi: työpaikat

Tyypin tarkenne: pyyntipaikat

Ajoitus: ajoittamaton

Rauhoitusluokka: -

Lukumäärä: 1

Peruskartta: 2342 12 YPYÄ

Koordinaatit: p = 7094 956, i = 3388 083, z = 78

Koordinaattiselite: keskikoordinaatit  
 Kuvaus: Välikylässä, Nivalan kirkosta n. 12 km länsiluoteeseen, laajan peltoalueen länsireunassa. Löytynyt 1940-luvulla savikuopasta, n. 1,5 metrin syvyydestä liistekatiska.  
 Löydöt: -  
 Tutkimukset: Satu Koivisto inv. 2005

**4. Nivala Lehtisaari**

~~535-00-0004~~  
 Jäännöstyyppi: löytöpaikat  
 Tyypin tarkenne: -  
 Ajoitus: ajoittamaton  
 Rauhoitusluokka: -  
 Lukumäärä: 1  
 Peruskartta: 2342 12 YPYÄ  
 Koordinaatit: p = 7094 265, i = 3392 078, z = 75  
 Koordinaattiselite: keskikoordinaatit  
 Kuvaus: Välikylässä, Nivalan kirkosta n. 8 km länteen, laajan suopeltoalueen keskellä, hietaisen saarekkeen pohjoisreunalta. Löytynyt 1930-luvulla uutta peltoa kuokittaessa veneen jäännökset.  
 Löydöt: -  
 Tutkimukset: -

**5. Nivala Pirttisaari**

~~535-00-0005~~  
 Jäännöstyyppi: löytöpaikat  
 Tyypin tarkenne: -  
 Ajoitus: ajoittamaton  
 Rauhoitusluokka: -  
 Lukumäärä: 1  
 Peruskartta: 2342 12 YPYÄ  
 Koordinaatit: p = 7093 525, i = 3392 540, z = 77,50  
 Koordinaattiselite: keskikoordinaatit  
 Kuvaus: Välikylässä, Nivalan kirkosta n. 7,8 km länteen, laajan suopeltoalueen keskellä, hietaisen saarekkeen pohjoisreunalta. Löytynyt uutta peltoa kuokkiessa veneen kappaleita.  
 Löydöt: -  
 Tutkimukset: -

**6. Nivala Sukevasaari**

~~535-00-0006~~  
 Jäännöstyyppi: löytöpaikat  
 Tyypin tarkenne: -  
 Ajoitus: ajoittamaton  
 Rauhoitusluokka: -  
 Lukumäärä: 1  
 Peruskartta: 2344 03 NIVALA  
 Koordinaatit: p = 7093 025, i = 3393 842, z = 80  
 Koordinaattiselite: keskikoordinaatit  
 Kuvaus: Välikylässä, Nivalan kirkosta n. 6 km länsilounaaseen, laajan suopeltoalueen kaakkoisreunalla. Hietaisen saarekkeen kaakkoisre-



nalta löytynyt n. vuonna 1930 oja syvennettäessä savesta veneen pohjalautoja.

Löydöt: -  
Tutkimukset: -

### 7. Nivala Kivikonkangas ~~535-00-0007~~

Jäännöstyyppi: maarakenteet  
Tyypin tarkenne: kuopat  
Ajoitus: historiallinen aika  
Rauhoitusluokka: -  
Lukumäärä: 1  
Peruskartta: 2344 05 KARVOSKYLÄ  
Koordinaatit: p = 7082 555, i = 3403 442, z = 98  
Koordinaattiselite: keskikoordinaatit  
Kuvaus: Töllinperällä, n. 12 km Nivalan kirkosta eteläkaakkoon, Järvikylän tien länsipuolella, Kivikonkankaan mäellä. Historiallisen ajan asutukseen liittyvä säilytyskuoppa.

Löydöt: -  
Tutkimukset: Satu Koivisto inv. 2005

## 6.5. LUETTELO NIVALAN 09-KOhteista

### 1. Nivala Kenkäkivi ~~535-09-0001~~

Jäännöstyyppi: luonnonmuodostumat  
Tyypin tarkenne: erikoiset kivet  
Peruskartta: 2344 05 KARVOSKYLÄ  
Koordinaatit: p= 7083045, i = 3404102, z = 100  
Koordinaattiselite: keskikoordinaatit  
Kuvaus: Töllinperällä, Nivalan kirkosta n. 11 km kaakkoon, Hemminkankaan koillisreunalla. Jokitien ja Somerontien välisellä tieosuudella, tien itäreunalla n. 50 cm korkea maakivi, jonka pinnassa "kengän" muotoinen painanne. Kiveen liittyy tarinoita.

Tutkimukset: Satu Koivisto inv. 2005

### 2. Nivala Majamäki ~~535-09-0002~~

Jäännöstyyppi: raaka-aineen hankintapaikat  
Tyypin tarkenne: soranotto- ja hiekanotto-  
paikat  
Peruskartta: 2344 04 KALKKUPERÄ  
Koordinaatit: p = 7078 334, i = 3406 310, z = 105  
Koordinaattiselite: keskikoordinaatit  
Kuvaus: Koskenperällä, Nivalan kirkosta n. 16 km eteläkaakkoon, laajan korpialueen pohjoisreunalla. Alueella sijaitsee laajoja hiekanotto-  
paikkoja, joiden yhteyteen on kasattu suuria kiviröykkiöitä ja -  
alueita.

Tutkimukset: Satu Koivisto inv. 2005

### 3. Nivala Piippumäki ~~535-09-0003~~

Jäännöstyyppi: raaka-aineen hankintapaikat  
Tyypin tarkenne: louhokset  
Peruskartta: 2344 02 PIDISJÄRVI

Koordinaatit: p = 7089 932, i = 3397 686, z = 98  
 Koordinaattiselite: keskikoordinaatit  
 Kuvaus: Järvikylässä, Nivalan kirkosta n. 5 km lounaaseen, Piippumäen ulkoilualueella. Alueella sijaitsee laajoja kivenlouhintapaikkoja.  
 Tutkimukset: Satu Koivisto inv. 2005

## 7. KOHDEKUVAUKSET

### 7.1. NIVALAN KIINTEÄT MUINAISJÄÄNNÖKSET

#### 01-KOhteet

#### 1. Nivala Salmensuu 535 01 0001

##### PERUSTIEDOT

Muinaisjäännöstyyppi: työ- ja valmistuspaikat  
 Tyypin tarkenne: kalastuspaikat  
 Ajoitus: ajoittamaton  
 Rauhoitusluokka: 2/3  
 Lukumäärä: 1  
 Peruskartta: 2344 06 MALISKYLÄ  
 Merkitty peruskartalle: ei merkintää, 1998  
 Koordinaatit: p=7097 052 – 7097 838, i=3404 915 – 3404 864, z = 82,5  
 Koordinaattiselite: äärikoordinaatit  
 Maastomerkintä: ei merkintää  
 Pinta-ala: n. 900 x 250 m  
 Etäisyystieto: Nivalan kirkosta n. 6,5 km koilliseen

##### OMISTAJATIEDOT

Alue tai rekisterikylä 1: Sarja  
 Tila 1: *Järvenpalsta 34:238*  
 Omistaja 1: Pirttimaa Anna-Liisa, Reimaritie 5, 68620 Pietarsaari  
 Lisätietoja 1: -  
 Alue tai rekisterikylä 2: Sarja  
 Tila 2: *Matintalo 1:72*  
 Omistaja 2: sama kuin ed.  
 Lisätietoja 2: -  
 Alue tai rekisterikylä 3: Sarja  
 Tila 3: *Aho 1:76*  
 Omistaja 3: Vuolteenaho Mikko, Vuolteenahontie 36, 85500 Nivala  
 Lisätietoja 3: -  
 Alue tai rekisterikylä 4: Sarja  
 Tila 4: *Kukonkangas 2:11*  
 Omistaja 4: Löytynoja Jaakko ja Kallio Taimi, Kivikaudentie 43, 85500 Nivala  
 Lisätietoja 4: -  
 Alue tai rekisterikylä 5: Sarja  
 Tila 5: *Sopukka 2:97*  
 Omistaja 5: Erkkilä Toivo, Kivikaudentie 7, 85500 Nivala  
 Lisätietoja 5: -

Alue tai rekisterikylä 6:	Sarja
Tila 6:	<i>Salmensivu</i> 3:11
Omistaja 6:	Kallio Taimi ja Löytynoja Jaakko, Kivikaudentie 43, 85500 Nivala
Lisätietoja 6:	-
Alue tai rekisterikylä 7:	Sarja
Tila 7:	<i>Kytölä</i> 3:95
Omistaja 7:	Erkkilä Eino ja Ossi, Erkkiläntie 102, 85500 Nivala
Lisätietoja 7:	-
Alue tai rekisterikylä 8:	Sarja
Tila 8:	<i>Rantapelto</i> 3:96
Omistaja 8:	Karhu Kaija ja Paavo, Seppäkuja 76 as 2, 85640 Maliskylä
Lisätietoja 8:	-
Alue tai rekisterikylä 9:	Sarja
Tila 9:	<i>Ojalehto</i> 3:99
Omistaja 9:	Sarja Juha, Erkkiläntie 146, 85500 Nivala
Lisätietoja 9:	-
Alue tai rekisterikylä 10:	Sarja
Tila 10:	Pidisjärven jakokunta 3:0
Omistaja 10:	-
Lisätietoja 10:	-
Alue tai rekisterikylä 11:	Sarja
Tila 11:	Kokkola – Kajaani maantie
Omistaja 11:	-
Lisätietoja 11:	-

#### ARKISTOTIEDOT:

Löydöt:	KM 10863:7	katiskan jäänteitä	1938
Tutkimukset:	Hulda Kontturi	koekaiv.	1937

#### INVENTOINTI 2005

Aika:	Satu Koivisto 2.6., 3.6. ja 23.6.2005
Löydöt:	KM 35461:2 - 3 kvartsi-iskos ja puujäänteitä (ajoitusnäytteitä) diar. 7.11.2005
Karttaotteet:	Ote peruskartasta 2344 06 MALISKYLÄ, 1:20 000
Negatiivit:	f. 138 110 – 138 118, 138 186
Diat:	d. 56 275 – 56 281
Kuvataulu:	Kuvat 1. – 4.

#### LYHYT KOHDEKUVAUS

Erkkisjärven ja Malisjoen välisessä salmassa, Salmensuun sillan pohjois- ja eteläpuolella joen molemmin puolin. Paikalta on löytynyt liistekatiskojen jäännöksiä v. 1937 n. 130 m matkalta joen kuivuneesta uomasta. Pohjasavessa pystyssä olleiden liisteiden leveys oli n. 2,5 cm ja paksuus alle 1 cm. Liisteet oli liitetty toisiinsa ohuella, ehkä pajun oksalla vahvistetulla tuohipunoksella. Liisteet muodostivat erilaisia kaarevia ja suorita rivejä. Kohdetta arvellaan kivi-kautiseksi liistekatiskojen tyyppin ja lähistöltä löytyneiden lukuisten kivikautisten jäänteiden perusteella. Inventoinnissa 2005 löytöalueen havaittiin jatkuvan etelään kohti kuivatetun Vähäjärven suuta, yhteensä n. 900 m pituiselta matkalta.

#### TUTKIMUSKERTOMUS

*Sijainti- ja maasto:* Kohde sijaitsee Nivalasta Haapavedelle johtavan Kajaanin maantien molemmilla puolilla. Vuonna 1937 koekaivaukset suoritettiin tien pohjoispuolisella alueella,

lähellä Erkkisjärven suuta. Alueella sijaitsee syvään uurtunut, pohjoisesta Sarjanojasta Erkkisjärveen ja siitä edelleen Malisjokeen virtaava uoma. Maaperä alueella on Salmensuun penkoilla jokisedimenttejä ja ylempänä savipeltoa. Tien eteläpuolella on sijainnut 1800-luvun lopulla kuivattu Vähäjärvi. Salmensuun ylittävällä sillalla oli käynnissä työmaa inventointiajankohtana. Erkkisjärven ympärillä sijaitsee neljä kivikautista asuinpaikkaa: Ojalehto, Onnela, Anttila ja Järvenpää. Ennen inventointia 2005, kohteen sijainti oli merkitty virheellisesti muinaisjäännösrekisteriin: Kontturin 1937 paikalla suorittaman koekaivauksen karttamateriaali oli tulkittu väärin. Kohteen sijainti on nyt korjattu ja sitä on täydennetty uusien havaintojen perusteella.

*Kohteen kuvaus:* Elokuussa 1937 ilmoitettiin Kansallismuseoon, että Nivalassa erästä kuivuneesta joesta oli löytynyt katiskan jäännöksiä. Paikalle lähetettiin Muinaistieteellisen Toimikunnan määräyksestä FM Hulda Kontturi. Vallitsevan kuivuuden takia Erkkisjärven lasku-uoma oli lähes kokonaan kuivunut: vain keskellä virtasi kapea vesiuoma. Kuiville joutuneilla savisilla rannoilla ja salmen pohjassa oli havaittavissa ohuen vesikerroksen läpi puuliisteitä, jotka olivat yhä pystyssä pohjasavessa. Liisteet olivat n. 2,5 cm leveitä ja alle 1 cm:n paksuja ja niiden päät olivat n. 10 cm pohjasaven yläpuolella. Ylös kaivettuina liisteiden pituus oli n. 25 cm. Niiden yläpäätt olivat katkenneet samalta korkeudelta ehkä jäiden vaikutuksesta, ylöskaivettujen alaosat olivat suorat tai epätasaiset. Liisteet oli asetettu pohjasaveen rinnakkain, noin sentin etäisyydelle toisistaan. Liisterivit oli yhdistetty toisiinsa kapein tuohisitein, joiden vahvikkeeksi oli asetettu ohut oksa, ehkä pajunvitsa. Liisterivit muodostivat katkonaisia, suorita tai hieman kaarevia rivejä. Aitamaisia rivejä oli siellä täällä tuettu n. 8 cm halkaisijaltaan olevilla koivupaaluilla. Liisterivien katkonaisuuden vuoksi niistä ei ollut havaittavissa minkäänlaista kokonaiskuva. Kylän pikkupojat olivat ehtineet vetää suuren osan liisteitä kuivalle maalle tarkasteltavaksi. Suurin löytöalue sijaitsi joen länsirannalla. Kontturin paikalla suorittamien koekaivausten perusteella liisterivit jatkuivat n. 75 cm korkean joen penkan alle samankorkuisina rivistöinä kuin uomassa. Mäntypuiset liisteet, tuohisiteet ja koivupaalut olivat hyvin hauraita löydettyäessä. (Kontturi 1937:5.)

Koekaivauksen yhteydessä rannan maakerroksissa havaittiin jäännöksiä myös leveämmistä, n. 4 cm leveistä ja 40 cm:n pituisista puulistoista. Niiden alaosa oli katkaistu samoin kuin liisteidenkin. Leveämmät puulistat sijaitsivat hieman kauempana toisistaan eikä niissä havaittu jälkiä tuohisiteestä. Asennostaan päätellen ne oli sijoitettu samoin kuin kapeammat liisteet. Puumateriaali oli paremmin säilynyttä ja helpommin käsiteltävää. Samasta yhteydestä löytyi myös n. 80 cm pitkiä liisteitä, joiden leveys oli n. 3,5 cm ja alaosat suipoiksi teoritut. (Kontturi 1937:5 – 6.)

Kontturi määritteli löytöalueen n. 125 – 130 m pitkäksi ja 8 m leveäksi. Löytöalue alkoi n. 20 m Erkkisjärven rannasta ja jatkui kohti kuivattua Vähäjärveä. Koekaivauksen perusteella todettiin, että paikalla on harjoitettu katiskapyyntiä ja kolmen erilaisen keppityypin oletettiin viittaavan kauas menneisyyteen. Sen ajan muistitiedon perusteella ei paikkakunnalla ole harrastettu edellä mainitun kaltaista katiskapyyntiä. (Kontturi 1937:6.)

Erkkisjärven ja jo 1800-luvulla kuivatetun Vähäjärven välinen salmi kulkee lähes pohjois-etelä – suuntaisesti ja on n. 900 m pitkä yhtyen Vähäjärven eteläpuolella Malisjokeen. Molemmat järvet olivat mataloituneet ja niiden välinen salmikin lähes kokonaan kuivunut 1920-luvulla. Vähäjärven kuivauksen vaikutuksesta vesi Salmensuussa lisääntyi ja se kaivoi itselleen syvemmän uoman entiseen mataloituneeseen uomaansa. Kontturin tutkimuksen yhteydessä joki oli jyrkkärantainen, n. 7 - 10 m levyinen ja sen penkat olivat lähes koh-tisuorat, n. 75 cm korkeat. (Kontturi 1937:6.)

Tarkastin kohdetta useita kertoja alueen laajuuden ja sen ominaispiirteiden selvittämiseksi. Inventoinnissa v. 2005 havaittiin, että tuohisidoksin yhteen liitettyjä liisterivien jäännöksiä tavataan edelleen em. löytöalueelta etelään ulottuen kuivatun Vähäjärven suulle, yhteensä n. 900 m matkalta. Löydetyt liisterivit ovat muodoltaan ja kooltaan lähes identtisiä Yli-lin Purkajasuon nuoremmalle kivilaudelle ajoitettujen kalanpyydysten kanssa. Paaluja ja muiden puiden jäännöksiä oli myös uoman keskelle kerääntyneiden savilinssien päällä Erkkisjärven etelärannan läheisyydessä. Paikalta otettiin näytteet mäntypuisesta liisteestä ja lehtipuisesta paalusta (KM 35461:2 – 3).

Paikalla oli käynnissä siltatyömaa Kajaanintien Salmensuun ylittävällä tieosuudella. Rakennustyömiehet ja työnvalvoja Keijo Salmela Tielaitokselta eivät olleet tietoisia paikalla sijaitsevasta muinaisjäännöksestä. Uusi silta rakennettiin osin vanhan sillan perustuksille. Uoman pohjaan juntattiin uudet tukirakenteet sillan varmistamiseksi. Silta-alueella mahdollisesti sijainneet muinaisjäännöksen osat ovat jo tuhoutuneet edellisten siltojen rakentamisen yhteydessä.

2005 inventoinnin yhteydessä paikalla käytiin kolme kertaa alueen laajuuden, näytteenoton ja muinaisjäännöksen ominaispiirteiden selvittämiseksi. Ehkä arkeologin läsnäolon kannustamana, joku oli käynyt kaivelemassa joen penkkaa tarkastusten välisenä aikana; uoman reunoja oli kaivettu systemaattisesti lapiolla usean metrin matkalla Erkkisjärven ja kuivatun Vähäjärven läheisyydessä. Liisteen pätkiä oli heitetty kuivumaan penkalle. Kysellessäni asiaa paikallisilta, kuulin, että alue oli aina ollut suosittu leikki- ja seikkailupaikka kylän lapsille.

Sain yhteydenoton Erkkisjärven kaakkoispuolella asualta Eino Kalliolta (os. Kivikaudentie 39, 85500 Nivala). Sain häneltä nähdäkseni kopion kartasta vuodelta 1904, missä ilmeni, että kylän taloilla oli ollut omat patolaitteet Salmensuussa Erkkisjärveltä aina kuivatun Vähäjärven suulle saakka. Kallio oli tutkinut alueen vesistöjen käyttöä alueen rantaoikeuksien selvitystyöhön liittyen. Tämä tieto valaisi osittain kalastusvälineiden laajuuteen ja ajoitukseen liittyviä kysymyksiä. Liistekatiskapyynnin ajoitus jäi kuitenkin vielä avoimeksi ja on otettava huomioon, että alue on ollut tiiviisti asuttu jo kivilaudella ja että liistekatiskojen jäännökset muistuttavat Yli-lin Purkajasuon nuoremmalle kivilaudelle ajoittuvia pyyntilaitteiden jäännöksiä. Tämän johdosta kohteen ajoittaminen olisi äärimmäisen tärkeä selvittää ennen sen lopullista tuhoutumista.

*Luokitusehdotus:* Luokka 2/3. Kohteen arvon selvittäminen edellyttää tarkempia tutkimuksia. Osittain tuhoutunut muinaisjäännös. Uoman penkoissa on vielä jäljellä osia kalanpyydystä, jotka tuhoutuvat jatkuvasti paikalla tapahtuvan luonnollisen penkkojen sortumisen ja ihmistoiminnan vaikutuksesta.

*Lisätietoja:*

Kontturi, Hulda 1937. Nivalan Pirttikankaan katiskalöytö. Kertomus Museoviraston arkeologian osaston topografisessa arkistossa.  
Luho, Ville 1959. Kertomus Nivalan Sarjankylä Järvenpään kivikautisen asuinpaikan kaivauksesta 11.7. – 14.7.1958. Museovirasto, arkeologian osaston topografinen arkisto.

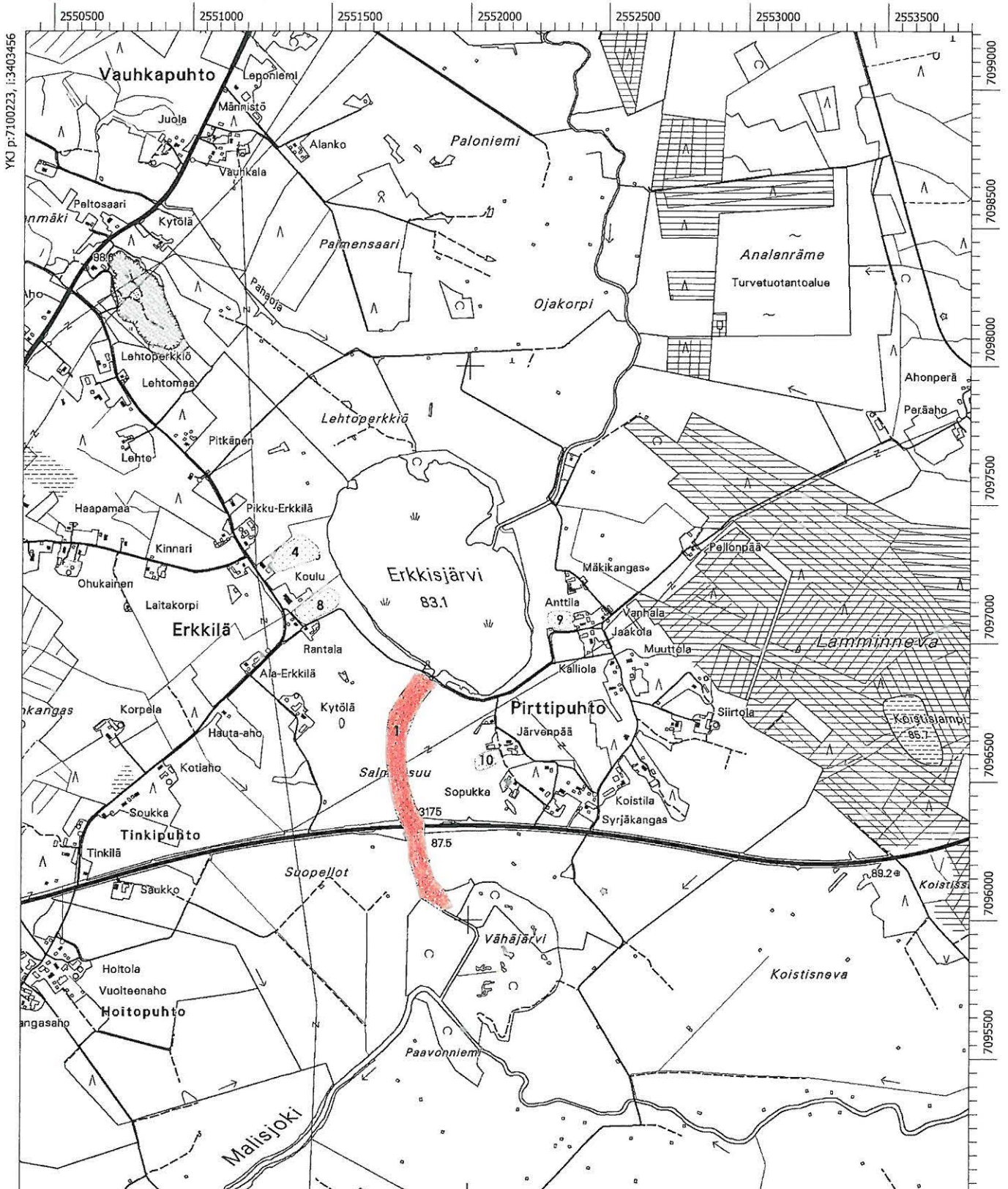
Ote peruskartasta 2344 06 MALISKYLÄ, 1:20 000

**1. Nivala Salmensuu**

535 01 0001

p = 7097 052 – 7097 838, i = 3404 915 – 3404 864, z = 82,5

Ajoittamaton pyyntipaikka



**2. Nivala Hemminkangas**

535 01 0002

**PERUSTIEDOT**

Muinaisjäännöstyyppi: valmistuspaikat  
 Tyypin tarkenne: raudansulatuspaikat  
 Ajoitus: historiallinen  
 Rauhoitusluokka: 2  
 Lukumäärä: 4  
 Peruskartta: 2344 05 KARVOSKYLÄ  
 Merkitty peruskartalle: on merkitty 1998, maakumpuja  
 Koordinaatit: p = 7082 842, i = 3404 009, z = 95  
 Koordinaattiselite: keskikoordinaatit  
 Maastomerkintä: ei merkintää  
 Pinta-ala: n. 40 x 20 m  
 Etäisyystieto: Nivalan kirkosta n. 11,5 km eteläkaakkoon

**OMISTAJATIEDOT**

Alue- tai rekisterikylä: Järvikylä  
 Tila 1: Somero 18:44  
 Omistaja 1: Tölli Kalervo, Somerontie 28, 85560 Ainastalo  
 Lisätietoja 1: -  
 Alue- tai rekisterikylä: Järvikylä  
 Tila 2: *Katajamäki* 18:77  
 Omistaja 2: Tölli Veli-Matti, Hemmiläntie 21, 85560 Ainastalo  
 Lisätietoja 2: -

**ARKISTOTIEDOT**

Löydöt: -  
 Tutkimukset: Paula Purhonen tark. 1981

**INVENTOINTI 2005**

Aika: Satu Koivisto 21.6.2005  
 Löydöt: -  
 Karttaotteet: Ote peruskartasta 2344 05 KARVOSKYLÄ, 1:20 000  
 Negatiivit: f. 138 172  
 Diat: d. 56 306  
 Kuvataulu: Kuva 5.

**LYHYT KOHDEKuvaus**

Töllinperällä, Somerontien ja Hemmiläntie välisellä metsäisellä mäellä, Hituran kaivoksesta n. 1,5 km etelään. Mäen lounaisreunalla sijaitsee neljä maakumpua. Paikalla on myös muutamia kuoppia ja vanha tervahauta. Kohde on merkitty peruskartalle maakumpuina.

**TUTKIMUSKERTOMUS**

*Sijainti ja maasto:* Kohde sijaitsee Järvikylän eteläosassa, Töllinperällä, Töllinojan itäpuolella kohoavalla metsäisellä mäellä. Mäki on n. 400 m pitkä, luode-kaakko-suuntainen moreenimäki ja sitä ympäröivät saviset peltoaukeat. Hemminkankaan eteläpuolella maasto muuttuu paikoin kivikkoiseksi korpinevaksi kohti Haapajärven rajaa. Muinaisjäännösrekisterissä ilmoitetut koordinaattitiedot olivat virheelliset. Sijaintitietoja on nyt korjattu tässä inventointiraportissa ja tiedot siirretty muinaisjäännösrekisteriin.

*Kohteen kuvaus:* Maanmittaushallituksen toimesta suoritettua uudiskartoituksen yhteydessä 1981 merkittiin peruskartoille myös maastossa näkyvien muinaisjäännösten sijainti. Museoviraston arkistotietojen perusteella oli Nivalan Hemminkankaalla pyyntikuoppia, jonka johdosta alue vaati tarkastusta. Paula Purhonen tarkasti kohteen keväällä 1981 Oulun kartasto-yksikön maanmittausteknikon Juhani Lämsän kanssa.

Purhonen ei tarkastuksensa yhteydessä tavannut pyyntikuoppia, vaan neljä pitkänomaista maakumpua mäen länsireunalla. Kummut olivat turpeen peittämiä ja ne muodostuivat punaisesta, karkeasta, ruosteensekaisesta maasta. Maanomistajilta asiaa kysyttäessä, heillä ei ollut tietoa kumpujen tarkoituksesta tai tekijästä.

Kävin Hemminkankaalla 21.6.2005. Oppainani toimivat Irene Poikkimäki ja Paavo Töllä Töllinperältä. Mainitut maakummut löytyivät Hemminkankaan lounaisreunalta. Ne olivat soikeita ja niiden pituus pitkältä sivulta mitattuna vaihteli noin kahdesta neljään metriin. Korkeutta kummuilla oli 1 – 1,5 m. Osin rikkoutuneen maanpinnan alta pilkotti ruosteepunais-ta, karkeaa hiekkaa. Kyseessä lienee historiallisen ajan raudanvalmistukseen liittyvät jätekummut. Lähistöllä asuva Paavo Töllä kertoi paikalla sijainneen myös vanhan sydenpoltto-kuopan ja tervahaudan. Hemmilän tilan vanha navetta oli perustettu vanhan tervahaudan päälle, missä vanha kiuaskin oli vielä ollut paikoillaan.

Nivalan inventoinnin yhteydessä sain tietoja toisesta vastaavasta kohteesta Välikylän Somerolla (PK 2342 12 YPYÄ, ruutu p = 7094, i = 3387). Vilho Aho (os. Siimeksentie 27, Nivala) kertoi nykyään autioituneen tilan mailla sijainneista rautamalmin jätekasoista. En ehtinyt käydä tarkastamassa paikkaa tämän inventoinnin yhteydessä. Vilho Aho ei muistanut kohteen tarkkaa sijaintia. Mielenkiintoiseksi tiedon tekee se seikka, että Someron tilan itäpuolella sijaitseva suopelto on nimeltään Ruosteneva maaperän rautapitoisuuden takia.

*Luokitusehdotus:* Luokka 2. Kohteen arvon selvittäminen edellyttää tarkempia tutkimuksia.

*Lisäyksiä:* Purhonen, Paula 1982. Nivala 2 Järvikylä, Hemminkangas ja Nivala 54 Järvikylä, Tikkala. Muinaisjäännösten tarkastuksia 1981. Museoviraston arkeologian osaston topografinen arkisto.

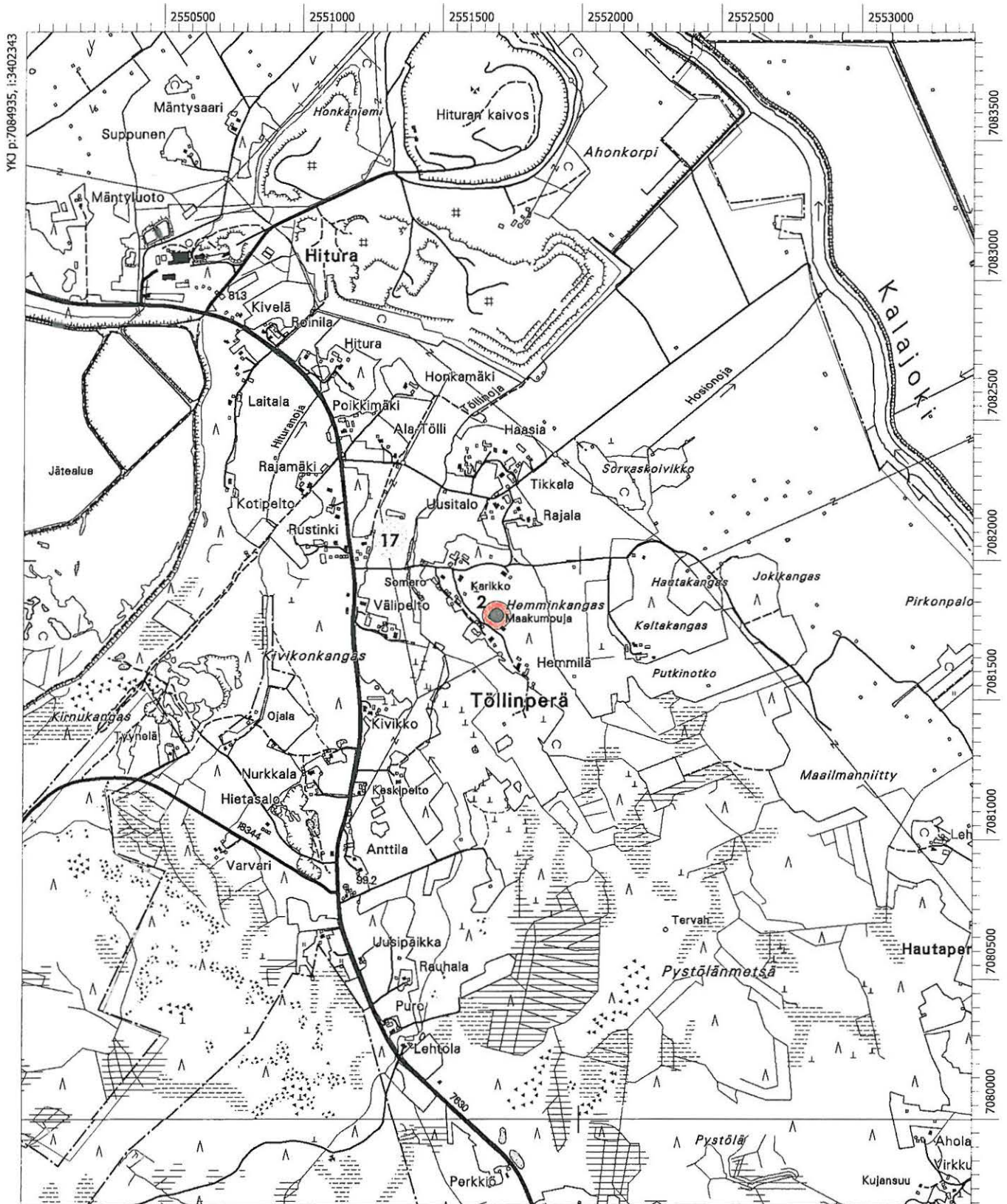


Ote peruskartasta 2344 05 KARVOSKYLÄ, 1:20 000

**2. Nivala Hemminkangas 535 01 0002**

p = 7082 842, i = 3404 009, z = 95

Historiallisen ajan raudanvalmistuspaikka



MK 1:20000

YKJ p:7080736, i:3405743

**3. Nivala Kiviniemi** 535 01 0015

## PERUSTIEDOT

Muinaisjäänöstyyppi: asuinpaikat?  
 Tyypin tarkenne: -  
 Ajoitus: kivikautinen  
 Rauhoitusluokka: 2  
 Lukumäärä: 1  
 Peruskartta: 2344 03 NIVALA  
 Merkitty peruskartalle: ei merkintää, 1998  
 Koordinaatit: p = 7093 200, i = 3394 881, z = 87,5  
 Koordinaattiselite: keskikoordinaatit  
 Maastomerkintä: ei merkintää  
 Pinta-ala: -  
 Etäisyystieto: Nivalan kirkosta n. 5 km länsilounaaseen

## OMISTAJATIEDOT

Alue tai rekisterikylä: Välikylä  
 Tila: Kiviharju 29:69  
 Omistaja: Löytynoja Juho ja Maria  
 Lisätietoja: -

## ARKISTOTIEDOT:

Löydöt:	KM 3531:3	tasataltta	1898
	KM 22375	kvartsi-iskos	1984
Tutkimukset:	Markku Heikkinen	tark.	1984

## INVENTOINTI 2005

Aika: Kohdetta ei tarkastettu tämän inventoinnin yhteydessä  
 Löydöt: -  
 Karttaotteet: Ote peruskartasta 2344 03 NIVALA, 1:20 000  
 Negatiivit: -  
 Diat: -

## LYHYT KOHDEKUVAUS

Välikylässä, Kalajoen niskasta n. 3,5 km länsiluoteeseen Silvastinperällä. Alue on Kalajoen lounaispuoleisen, hieman ympäröiviä viljelysmaita korkeamman kivikkoisen kankaan länsireunaa, joka viettää loivasti etelään. Talon eteläpuolella sijaitsevalta pellolta on löytynyt kvartsi-iskos. Aiemmin paikalta on löytynyt tasataltta.

## TUTKIMUSKERTOMUS

*Sijainti ja maasto:* Kohde sijaitsee Kalajoen eteläpuolella, Kiviniemen tilan päärakennuksen läheisyydessä. Alueella on metsäistä kangasmaastoa ja pellot laskeutuvat Raudaskyläntien pohjoispuolella loivasti koilliseen kohti Kalajokea. Kvartsi-iskos löytyi 85 m korkeuskäyrän tuntumasta.

*Kohteen kuvaus:* Kohde löytyi Markku Heikkisen kivikautisen löytöpaikan tarkastuksen yhteydessä 1984. Talon pellosta on löytynyt tasataltta (KM 3531:3) 1800-luvulla. Talonväki ei tarkastushetkellä ollut tietoinen löydöstä. Heikkinen löysi talon eteläpuoleiselta pellolta kvartsi-iskoksen. Paikalla ei havaittu muuta kivikautiseen asuinpaikkaan viittaavaa.

*Luokitusehdotus:* 2

*Lisätietoja:*

Heikkinen, Markku 1984. Nivala 15 Välikylä Kiviniemi. Kivikautisen asuinpaikan? Tarkastus. Museovirasto, arkeologian osaston topografinen arkisto.

Ote peruskartasta 2344 03 NIVALA, 1:20 000

**3. Nivala Kiviniemi** 535 01 0015  
 p = 7093 200, i = 3394 881, z = 87,5  
 Kivikautinen asuinpaikka?



MK 1:20000

YKJ p:7091091, i:3396588

**4. Nivala Ojalehto** 535 01 0024

## PERUSTIEDOT

Muinaisjäännöstyyppi: asuinpaikat  
 Tyypin tarkenne: -  
 Ajoitus: kivikautinen  
 Rauhoitusluokka: 2  
 Lukumäärä: 1  
 Peruskartta: 2344 06 MALISKYLÄ  
 Merkitty peruskartalle: ei merkintää  
 Koordinaatit: p = 7098 347, i = 3404 425, z = 87,5  
 Koordinaattiselite: keskikoordinaatit  
 Maastomerkintä: ei merkintää  
 Pinta-ala: -  
 Etäisyystieto: Nivalan kirkosta n. 6,5 km koilliseen

## OMISTAJATIEDOT:

Alue- tai rekisterikylä: Sarja  
 Tila: *Ojalehto* 3:99  
 Omistaja: Sarja Juha, Erkkiläntie 146, 85500 Nivala  
 Lisätietoja: Keskusteltu maanomistajan kanssa 28.6.2005 (kts. eteenpäin Tutkimuskertomus)

## ARKISTOTIEDOT:

Löydöt:	KM 3549:3-4	tasataltta	1898
	KM 22376:1-4	asuinpaikkalöytöjä	1984
	-	taltta, kadonnut	-
Tutkimukset:	Markku Heikkinen	tark.	1984

## INVENTOINTI 2005

Aika: Satu Koivisto 28.6.2005  
 Löydöt: -  
 Karttaotteet: Ote peruskartasta 2344 06 MALISKYLÄ, 1:20 000  
 Negatiivit: f. 138 189 – 138 190  
 Diat: d. 56 320  
 Kuvataulu: Kuva 12.

## LYHYT KOHDEKUVAUS

Erkkisjärven länsirannalla, Erkkilän koulun pohjoispuolella, loivasti järveä kohti laskevaa hiesupohjaista viljelysmaata. Ojalehdon talon ja järven puolivälistä on löytynyt kivikautisia asuinpaikkalöytöjä.

## TUTKIMUSKERTOMUS

*Sijainti ja maasto:* Kohde sijaitsee Erkkisjärven länsirannalla, Ojalehdon tilan ja järven välisellä, loivasti itäkoilliseen laskevalla peltorinteellä. Peltomulta alueella on hiesupohjaista. Kivikautiset löydöt on saatu talteen suhteellisen tarkasti 87,50 m korkeustasolta, Heikkisen tarkastuslöytöjä myös ylempää puutarhamaan reunalta. Pellon keskivaiheilla on kynnettäessä havaittu myös "mustuneita kiviä" n. 25 cm syvyydessä. Ojalehdon eteläpuolella sijaitsee Onnelan kivikautinen asuinpaikka. Ojalehdon pohjoispuolelta on löytynyt 1800-luvulla tuura (KM 3549:4). Järven koillisrannalla sijaitsevat Anttilan ja Järvenpään kivikautiset asuin-

paikat sekä eteläreunalla Salmensuun ajoittamaton pyyntipaikka. Ojalehto lienee osa laajempaa kivikautista asuinpaikkaa, joka on sijainnut Erkkisjärven länsirannalla.

*Kohteen kuvaus:* Pelto kasvoi inventointiajankohtana korkeaa viljaa, joten maaston tarkempi havainnointi ei ollut mahdollista. Paikalla oli kuitenkin havaittavissa korkeasta viljakasvustosta huolimatta selvä muinainen rantaterassi 90 m korkeuskäyrän alapuolella. Kysyessäni maanomistajalta havaintoja mahdollisista kivikautisista löydöistä, sain vastauksen, ettei uusia löytöjä ole viime aikoina ilmaantunut. Kuulin kuitenkin lähiseudun asukkailta, että Ojalehdosta on löytynyt useampiakin kivikautisia esineitä. Niistä ei vain haluttu kertoa inventoinnin yhteydessä!

*Luokitusehdotus:* Luokka 2. Kohteen arvon selvittäminen edellyttää tarkempia tutkimuksia.

*Lisätietoja:* Heikkinen, Markku 1984. Nivala 24, 25 Sarja Ojalehto ja Erkkilä. Kivikautisen asuinpaikan tarkastus. Museovirasto, arkeologian osaston topografinen arkisto.

Ote peruskartasta 2344 06 MALISKYLÄ, 1:20 000

**4. Nivala Ojalehto** 535 01 0024  
 p = 7098 347, i = 3404 425, z = 87,5  
 Kivikautinen asuinpaikka



MK 1:20000

YKJ p:7096064, i:3406229

**5. Nivala Pihlajaniemi** 535 01 0026

## PERUSTIEDOT

Muinaisjäännöstyyppi: asuinpaikat?  
 Tyypin tarkenne: -  
 Ajoitus: kivikautinen  
 Rauhoitusluokka: 2  
 Lukumäärä: 1  
 Peruskartta: 2344 06 MALISKYLÄ  
 Merkitty peruskartalle: ei merkintää, 1998  
 Koordinaatit: p = 7092 740, i = 3406 143, z = 87,5  
 Koordinaattiselite: keskikoordinaatit  
 Maastomerkintä: ei merkintää  
 Pinta-ala: -  
 Etäisyystieto: Nivalan kirkosta n. 6,5 km itään

## OMISTAJATIEDOT

Alue tai rekisterikylä: Nivala  
 Tila: Jylhä 37:51  
 Omistaja: Jylhä-Ollila Sakari, Pihlajaniementie 16, 85630 Sarjanahde  
 Lisätietoja: -

## ARKISTOTIEDOT

Löydöt: KM 3549:5 tasataltta 1898  
 KM 4335:1 taltta, iso 1904  
 Tutkimukset: Markku Heikkinen tark. 1984

## INVENTOINTI 2005

Aika: Kohdetta ei tarkastettu tämän inventoinnin yhteydessä  
 Löydöt: -  
 Karttaotteet: Ote peruskartasta 2344 06 MALISKYLÄ, 1:20 000  
 Negatiivit: -  
 Diat: -

## LYHYT KOHDEKUVAUS

Pihlajaperällä, Mutalammesta Malisjokeen laskevan Mutaojan pohjoisrannalla. Alue on piha- ja viljelysmaata. Paikalta on löytynyt kaksi kivialttaa.

## TUTKIMUSKERTOMUS

*Sijainti ja maasto:* Kohde sijaitsee Nivalan Kirkonkylän ja Karvoskylän rajalla, Pihlajatien Pohjoispuolella. Paikalla kulkee idästä Mutalammesta lähtevä Mutaoja, joka yhtyy Malisjokeen Maliskyläntien risteyksessä. Kohde sijaitsee Jylhän, entisen Pihlajaniemen tilan pihapiirissä.

*Kohteen kuvaus:* Kohde löytyi Markku Heikkisen kivikautisen löytöpaikan tarkastuksen yhteydessä 1984. Tilan vanha isäntä tiesi osoittaa talttojen löytöpaikat. Alueet olivat tarkastusajankohtana kasvullisuuden peitossa, joten tarkempi havainnointi oli mahdotonta. Toisen taltan (KM 4335:1) löytöpaikalle oli ajettu tienrakennusjätteitä.

*Luokitusehdotus:* Luokka 2. Kohteen arvon selvittäminen edellyttää tarkempia tutkimuksia.



*Lisätietoja:*

Heikkinen, Markku 1984. Nivala 26 Nivala Pihlajaniemi. Kivikautisen asuinpaikan? tarkastus. Museovirasto, arkeologian osaston topografinen arkisto.

Ote peruskartasta 2344 06 MALISKYLÄ, 1:20 000

**5. Nivala Pihlajaniemi** 535 01 0026

p = 7092 740, i = 3406 143, z = 87,5

Kivikautinen asuinpaikka



MK 1:20000

YKJ p:7090642, i:3407840

**6. Nivala Keskikotila** 535 01 0030

## PERUSTIEDOT

Muinaisjäänöstyyppi: asuinpaikat?  
 Tyypin tarkenne: -  
 Ajoitus: kivikautinen  
 Rauhoitusluokka: 2  
 Lukumäärä: 1  
 Peruskartta: 2344 02 PIDISJÄRVI  
 Merkitty peruskartalle: ei merkintää  
 Koordinaatit: p = 7089 441, i = 3400 965, z = 75  
 Koordinaattiselite: keskikoordinaatit  
 Maastomerkintä: ei merkintää  
 Pinta-ala: -  
 Etäisyystieto: Nivalan kirkosta n. 4,5 km eteläkaakkoon

## OMISTAJATIEDOT

Alue tai rekisterikylä: Nivala  
 Tila: Keskitalo 28:149  
 Omistaja 1: Karppinen Tuomo ja Anni, Vilhontie 3 A 1, 01900 Nurmijärvi  
 Lisätietoja 1: -  
 Omistaja 2: Sarja Elina ja Pauli, Ylitalontie 12, 85500 Nivala  
 Lisätietoja 2: -

## ARKISTOTIEDOT

Löydöt:	KM 3549:11	kiviesineen katkelma	1898
	KM 22377	kvartsi-iskos	1984
Tutkimukset:	Markku Heikkinen	tark.	1984

## INVENTOINTI 2005

Aika: Satu Koivisto 15.6.2005  
 Löydöt: -  
 Karttaotteet: Ote peruskartasta 2344 02 PIDISJÄRVI, 1:20 000  
 Negatiivit: -  
 Diat: -

## LYHYT KOHDEKUVAUS

Kotilassa, Pidisjärven kaakkoisrannalla, Kalajoen suun itäpuolella. Alue on pih- ja viljely-  
 maata, jonka pohjoispuolella on kallio. Paikalta on löytynyt kiviesineen katkelma, kvartsi-  
 iskos ja palaneita kiviä.

## TUTKIMUSKERTOMUS

*Sijainti ja maasto:* Kohde sijaitsee Pidisjärven eteläreunalla, Kalajoen suulla. Järven ranta  
 on tällä alueella paikoin rehevöitynyttä niittyä. Kevät- ja syystulvat vaikuttavat vuosittain  
 veden korkeuden vaihteluun. Alueelta tunnetaan kivikautisia asuin- ja löytöpaikkoja. Kivi-  
 kautiset löydöt sijoittuvat jokisuun läheisyydessä suhteellisen matalalle rannankorkeudelle,  
 70 – 75 m korkeustasojen välille.

*Kohteen kuvaus:* Kohde löytyi Markku Heikkisen kivikautisen löytöpaikan tarkastuksen yh-  
 teydessä 1984. Paikalta on löytynyt 1800-luvulla kiviesineen katkelma. Heikkinen löysi talon

kaakkoispuolelta pelto-ajasta kvartsi-iskoksen ja pellolla muutamia palaneita kiviä. Muuta kivistä kivikautiseen asuinpaikkaan viittaavaa hän ei paikalla havainnut.

Käydessäni paikalla 15.6.2005 talossa ei ollut ketään kotona ja pellot olivat korkean kasvuston peitossa, joten tarkempi havainnointi oli mahdotonta. Pellolla oli kuitenkin havaittavissa kuivempi, hietaisempi vyöhyke 72,50 m korkeuskäyrän tuntumassa. Paikalla ei havaittu muuta erityistä.

*Luokitusehdotus:* Luokka 2. Kohteen arvon selvittäminen edellyttää tarkempia tutkimuksia.

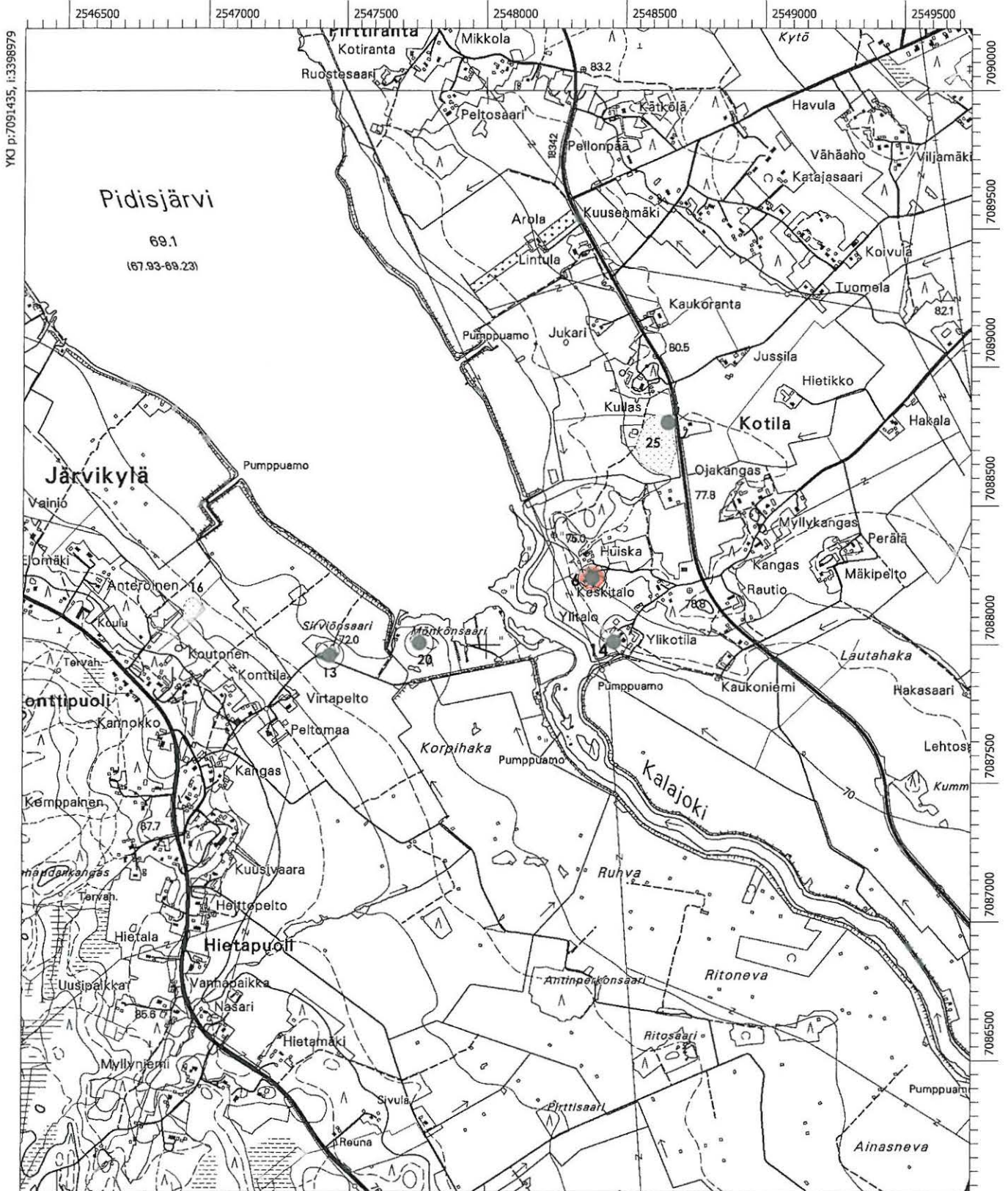
*Lisätietoja:* Heikkinen, Markku 1984. Nivala 30 Nivala Keskikotila. Kivikautisen asuinpaikan? tarkastus. Museovirasto, arkeologian osaston topografinen arkisto.

Ote peruskartasta 2344 02 PIDISJÄRVI, 1:20 000

**6. Nivala Keskikotila** 535 01 0030

$p = 7089\ 441, i = 3400\ 965, z = 75$

Kivikautinen asuinpaikka?



**7. Nivala Palola** 535 01 0042

## PERUSTIEDOT

Muinaisjäännöstyyppi: asuinpaikat?  
 Tyypin tarkenne: -  
 Ajoitus: kivikautinen  
 Rauhoitusluokka: 2  
 Lukumäärä: 1  
 Peruskartta: 2344 03 NIVALA  
 Merkitty peruskartalle: ei merkintää  
 Koordinaatit: p = 7096 839, i = 3397 105, z = 77,5  
 Koordinaattiselite: keskikoordinaatit  
 Maastomerkintä: ei merkintää  
 Pinta-ala: -  
 Etäisyystieto: Nivalan kirkosta n. 4,2 km luoteeseen

## OMISTAJATIEDOT

Alue tai rekisterikylä: Nivala  
 Tila: *Pikkuvainio 6:187*  
 Omistaja: Palola Rauno ja Anne, Mehtäläntie 86 as 2, 85500 Nivala  
 Lisätietoja: -

## ARKISTOTIEDOT

Löydöt:	KM 4376:1-2	kaksi tasatalttaa	1904
	KM 22378	kvartsi-iskos	1984
Tutkimukset:	Markku Heikkinen	tark.	1984

## INVENTOINTI 2005

Aika: Kohdetta ei tarkastettu tämän inventoinnin yhteydessä  
 Löydöt: -  
 Karttaotteet: Ote peruskartasta 2344 02 PIDISJÄRVI, 1:20 000  
 Negatiivit: -  
 Diat: -

## LYHYT KOHDEKuvaus

Paloperällä, Kalajoesta n. 2 km koilliseen, Mehtäläntien eteläpuolella. Alue on Paloperän eteläpuoleisen jokeen ulottuvan viljelysmaa-alueen pohjoisreunalla. Paikalla olevalta peltoilta on löytynyt kaksi tasatalttaa ja kvartsi-iskos.

## TUTKIMUSKERTOMUS

*Sijainti ja maasto:* Kohde sijaitsee Kalajoen pohjoisrannalla, loivasti lounaaseen, kohti Kalajokea laskevien peltorinteiden yläreunalla. Kohde sijoittuu hieman 80 m korkeuskäyrän alapuolelle, muinaisen pienen saaren eteläreunalle.

*Kohteen kuvaus:* Kohde löytyi Markku Heikkisen kivikautisen löytöpaikan tarkastuksen yhteydessä 1984. Tilan lähipelloilta on löytynyt 1800- ja 1900-luvuilla kaksi tasatalttaa peltotöissä. Tarkastushetkellä talon isäntä ei tiennyt kivikautisista löydöistä. Paikka sijaitsee kivikkoisen kankaan ja savipellon rajalla. Ylemmällä sijainneelta hiekansekaiselta peltoilta Heikkinen löysi kvartsi-iskoksen. Muuta kivikautiseen asuinpaikkaan viittaavaa ei paikalla havaittu.

- Luokitusehdotus:* Luokka 2. Kohteen arvon selvittäminen edellyttää tarkempia tutkimuksia.
- Lisätietoja:* Heikkinen, Markku 1984. Nivala 42 Palola. Kivikautisen asuinpaikan? tarkastus. Museovirasto, arkeologian osaston topografinen arkisto.

Ote peruskartasta 2344 02 PIDISJÄRVI, 1:20 000

**7. Nivala Palola** 535 01 0042  
 p = 7096 839, i = 3397 105, z = 77,5  
 Kivikautinen asuinpaikka?



MK 1:20000

YKJ p:7094741, i:3398801



**8. Nivala Onnela** 535 01 0043

## PERUSTIEDOT

Muinaisjäännöstyyppi: asuinpaikat  
 Tyypin tarkenne: -  
 Ajoitus: kivikautinen  
 Rauhoitusluokka: 2  
 Lukumäärä: 1  
 Peruskartta: 2344 06 MALISKYLÄ  
 Merkitty peruskartalle: ei merkintää  
 Koordinaatit: p = 7098 144, i = 3404 475, z = 87,5  
 Koordinaattiselite: keskikoordinaatit  
 Maastomerkintä: ei merkintää  
 Pinta-ala: n. 100 x 80 m  
 Etäisyystieto: Nivalan kirkosta n. 6,5 km koilliseen

## OMISTAJATIEDOT

Alue tai rekisterikylä: Sarja  
 Tila: Rantapello 3:96  
 Omistaja: Karhu Paavo ja Kaija, Seppäkuja 76 as 2, 85640 Maliskylä  
 Lisätietoja: -

## ARKISTOTIEDOT

Löydöt:	KM 8616:1	tasataltta	1925
	KM 8616:2	tasataltta	1925
	KM 8616:3	kiviesine	1925
	KM 8616:4	kivikirveen katkelma	1925
	KM 8715	kivikirves	1926
	KM 8965	tuura	1928
	KM 22379	kvartsi-iskoksia	1984
Tutkimukset:	Markku Heikkinen	tark.	1984

## INVENTOINTI 2005

Aika: Satu Koivisto 28.6.2005  
 Löydöt: -  
 Karttaotteet: Ote peruskartasta 2344 06 MALISKYLÄ, 1:20 000  
 Negatiivit: f. 138 119, 138 191  
 Diat: d. 56 282, 56 321  
 Kuvataulu: Kuva 13.

## LYHYT KOHDEKUVAUS

Erkkisjärven lounaisrannalla, Erkkilän koulun eteläpuolella. Alue on loivasti järveä kohti viettävää peltorinnettä. Paikalta on löytynyt kivikautisia asuinpaikkalöytöjä.

## TUTKIMUSKERTOMUS

*Sijainti ja maasto:* Kohde sijaitsee Erkkisjärven länsipuolella, Ojalehdon kivikautisesta asuinpaikasta n. 200 m eteläkaakkoon. Paikalla sijaitsee loivasti koilliseen viettävä rantapello. Pellot kasvoivat inventointiajankohtana viljaa. Maaperältään alue on hiedansekaista peltomultaa, jonka alla on hiesukerros ja pohjalla savi.

*Kohteen kuvaus:* Onnelan tilan mailta on löytynyt useita kiviesineitä. Kustaa Vilkuna kiinnitti huomiota asiaan 1920- ja 1930-luvuilla tarkastaessaan aluetta. Ville Luho kirjasi tietoja Onnelan tilan mailta löytyneistä kiviesineistä raportissaan Järvenpään kivistä asuinpaikan tarkastuksesta 1952. Esineet olivat löytyneet mm. savenkiskonnassa pellolta n. metrin syvyydestä sekä sähköpylvään kuoppaa ja ojaa kaivaessa. Markku Heikkinen tarkasti asuinpaikan 1984 ja löysi runsaasti kvartsi-iskoksia rantapelloilta.

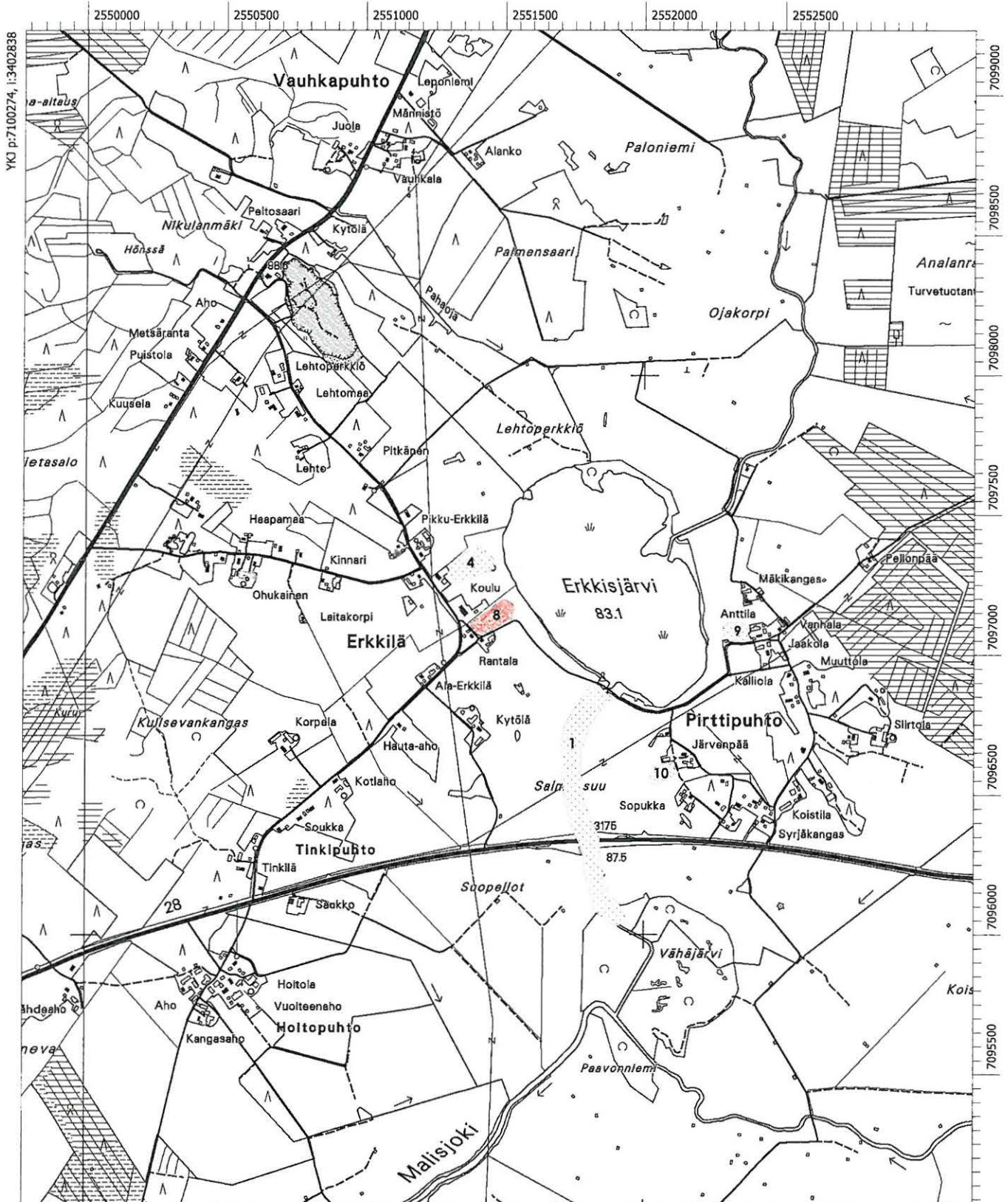
Käydessäni paikalla 28.6.2005 talossa ei ollut kukaan kotona ja pellot olivat kasvullisuuden peitossa. Pelloja ympäröivät ojaleikkaukset olivat kuitenkin juuri kaivetut, joten pystyin tarkastamaan aluetta "pintaa syvemältä". Alueen maaperä on hienoa hietaa ja peltomultakerros on myös hiedansekainen. Paikoin ojaleikkauksessa oli havaittavissa kulttuurikerrosta peltokerroksen alapuolella, joka oli paksuimmillaan n. 20 cm. Ojaleikkauksessa näkyi muutamia palaneita kiviä ja ehkä pilstottuja raaka-ainekappaleita sekä jonkin verran resettiä aineistoa, tiilimurskaa jne. Pellon alapuolisessa hietakerroksessa oli myös havaittavissa runsaasti ruostesaostumia, joten osa värjäytyneestä hiedasta voi liittyä myös maaperän rautapitoisuuteen. Peltorinteellä ei ollut havaittavissa niin selkeää rantaterassia kuin läheisellä Ojalehdon asuinpaikalla. Asuinpaikat liittyvät varmaankin toisiinsa; alueilta on selkeä näköyhteys. Välillä sijaitsevan Erkkilän koulun alueelta ei ole varmuudella tehty esinelöytöjä.

*Luokitusehdotus:* Luokka 2. Kohteen arvon selvittäminen edellyttää tarkempia tutkimuksia.

*Lisätietoja:* Heikkinen, Markku 1984. Nivala 43 Sarja Onnela. Kivistä asuinpaikan tarkastus. Museovirasto, arkeologian osaston topografinen arkisto.  
Luho, Ville 1953. Kertomus Nivalan Sarjankylän Järvenpään kivistä asuinpaikan tarkastuksesta 20.6.1952. Museovirasto, arkeologian osaston topografinen arkisto.

Ote peruskartasta 2344 06 MALISKYLÄ, 1:20 000

**8. Nivala Onnela** 535 01 0043  
 p = 7098 144, i = 3404 475, z = 87,5  
 Kivikautinen asuinpaikka



**9. Nivala Anttila** 535 01 0044

## PERUSTIEDOT

Muinaisjännöstyyppi: asuinpaikat  
 Tyypin tarkenne: -  
 Ajoitus: kivikautinen  
 Rauhoitusluokka: 2  
 Lukumäärä: 1  
 Peruskartta: 2344 06 MALISKYLÄ  
 Merkitty peruskartalle: ei merkintää  
 Koordinaatit: p = 7098 062, i = 3405 383, z = 85  
 Koordinaattiselite: keskikoordinaatit  
 Maastomerkintä: ei merkintää  
 Pinta-ala: n. 80 x 80 m  
 Etäisyystieto: Nivalan kirkosta n. 7 km koilliseen

## OMISTAJATIEDOT

Alue tai rekisterikylä: Sarja  
 Tila: *Pirttikangas 2:65*  
 Omistaja: Pirttikangas Arto, Erkkisjärven Rantatie 135, 85500 Nivala  
 Lisätietoja: -

## ARKISTOTIEDOT

Löydöt:

KM 9198:1	tuuramainen kirves	1930
KM 9198:2	tasataltta	1930
KM 9198:3	tasataltta	1930
KM 9198:4	kiviesine	1930
KM 9198:5	kivikirves	1930
KM 10863:1	poikkikirves	1938
KM 10863:2	poikkikirves	1938
KM 10863:3	oikokirves	1938
KM 10863:4	poikkikirves	1938
KM 10863:5	kirveen teelmä	1938
KM 10863:6	kirveen teelmä	1938

Tutkimukset:

Ville Luho	tark.	1958
Paula Purhonen	tark.	1977
Markku Heikkinen	tark.	1984

## INVENTOINTI 2005

Aika: Satu Koivisto 28.6.2005  
 Löydöt: kvartsi-iskoksia (jätettiin paikoilleen)  
 Karttaotteet: Ote peruskartasta 2344 06 MALISKYLÄ, 1:20 000  
 Negatiivit: f. 138 192  
 Diat: d. 56 322  
 Kuvataulu: Kuva 14.

## LYHYT KOHDEKuvaus

Erkkisjärven itärannalla, Erkkisjärven Rantatien pohjoispuolella. Alue on loivasti järveä kohti viettävää peltorinnettä. Paikalta on löytynyt lukuisia kiviesineitä mm. rantaniityn pellonraivauksen yhteydessä.

## TUTKIMUSKERTOMUS

*Sijainti ja maasto:* Kohde sijaitsee Erkkisjärven itärannalla, loivasti länteen viettävällä peltorinteellä. Maaperä alueella ei ole niin hietaista kuin järven vastarannalla (kts. kohdekuvaukset Ojalehto ja Onnela). Peltomaa on savensekaista.

*Kohteen kuvaus:* Ville Luho on kerännyt tietoja Anttilan kivikautisista löydöistä tarkastuskertomuksessaan läheiselle Järvenpään kivikautiselle asuinpaikalle. Löytöjä on tehty 1930-luvulla rantapelloja raivattaessa peltorinteen keskivaiheelta sekä aivan järven rannasta, tulvahiekasta sekä pellon ojituksessa. 1977 Paula Purhosen tarkastaessa asuinpaikkaa tilan silloinen isäntä, Martti Pirttikangas kertoi suurimman osan löydöistä tulleen päärakennuksen ja alempana pellolla, tien vieressä sijaitsevan puimalarakennuksen välisestä maastosta, korkeustasoilta 85 – 87,50 m mpy. Markku Heikkisen tarkastaessa asuinpaikan 1984 ei paikalla havaittu mitään kivikautiseen asuinpaikkaan viittaavaa, vaikka koko rantapello oli juuri kynnetty.

Käydessäni paikalla 28.6.2005, rantapellolla kasvoi kevätviljaa. Pellon ja tien välinen ojaleikkaus oli kuitenkin juuri kaivettu. Anttilan tilan asukkaat olivat naapuri-isännän kertoman mukaan juuri lomamatkalla. Juuri kaivetussa ojaleikkauksessa ei ollut havaittavissa säilynyttä kulttuurikerrosta peltokerroksen alapuolella. Maaperä oli alueella savista. Kevätvilja oli vielä niin lyhytkasvuista, että pintapoiminta alueella oli vielä mahdollista. Pellon tien puoleisesta reunasta löytyi muutamia kvartsi-iskoksia. Löydöt jätettiin kuitenkin paikoilleen. Pintalöydöt sijoittuivat tarkasti tunnetuille löytöalueille. Anttilan kivikautinen asuinpaikka sijaitsee n. 500 m koilliseen Ville Luhon osittain tutkimalta Järvenpään asuinpaikalta. Järvenpään tutkimuksissa havaittiin, että asuinpaikka oli ollut käytössä hyvin pitkän aikaa. Anttilasta tehtyjen löytöjen runsaslukuisuus viittaa mielestäni samaan selitykseen. Asuinpaikat liittyivät toisiinsa ja mahdollisesti järven toisella puolella sijaitseviin asuinpaikkoihin. Salmensuun kalastuspaikan liittyminen ko. asuinpaikkoihin on kuitenkin epävarmaa ja sen ajoittaminen olisikin erittäin tärkeää.

*Luokitusehdotus:* Luokka 2. Kohteen arvon selvittäminen edellyttää tarkempia tutkimuksia.

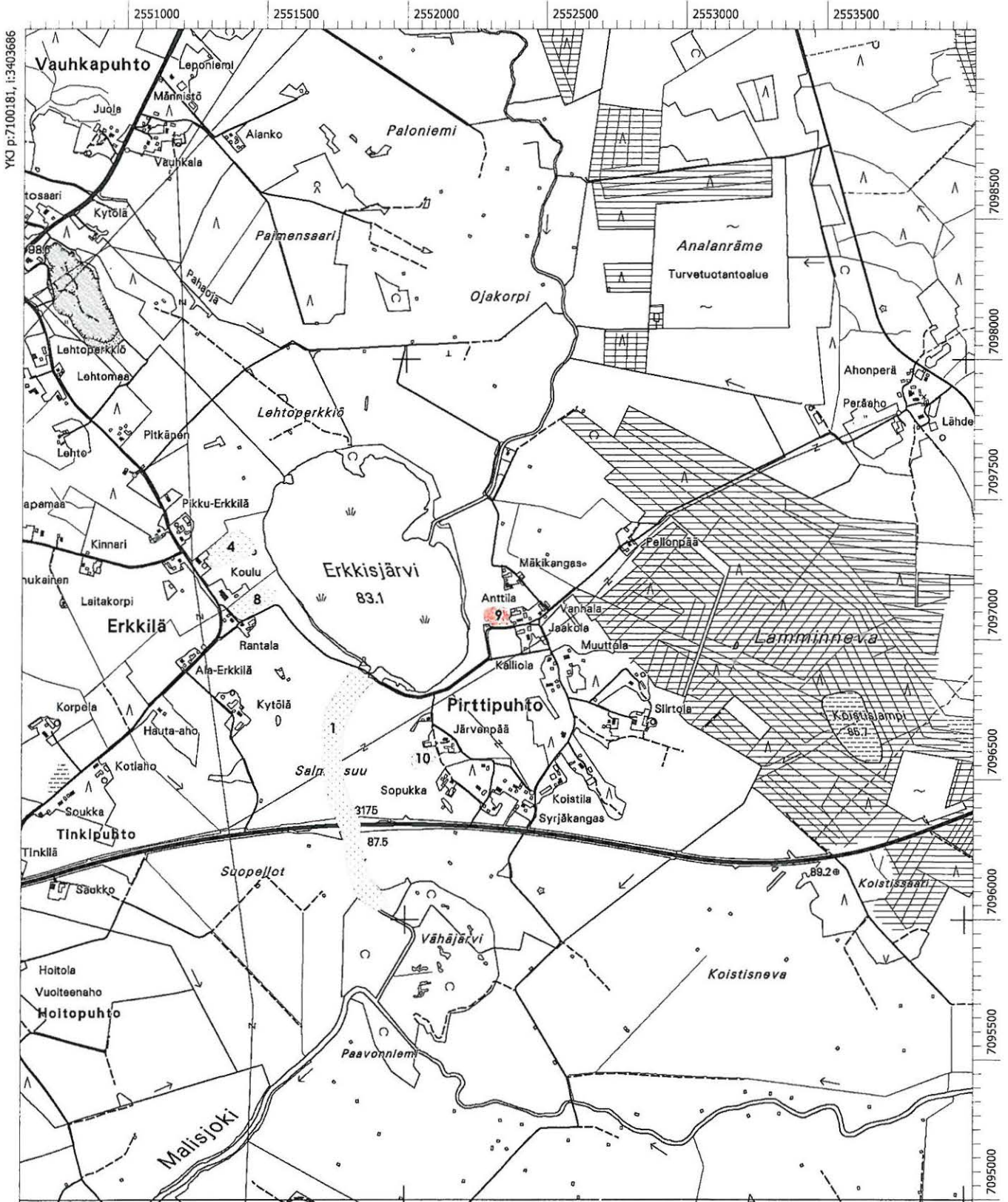
*Lisätietoja:* Heikkinen, Markku 1984. Nivala 44 Sarja Anttila. Kivikautisen asuinpaikan tarkastus. Museovirasto, arkeologian osaston topografinen arkisto.  
Luho, Ville 1953. Kertomus Nivalan Sarjankylän Järvenpään kivikautisen asuinpaikan tarkastuksesta 20.6.1952. Museovirasto, arkeologian osaston topografinen arkisto.  
Purhonen, Paula 1977. Nivala 44 Sarjankylä, Anttila. Kivikautisen asuinpaikan tarkastus. Museovirasto, arkeologian osaston topografinen arkisto.

Ote peruskartasta 2344 06 MALISKYLÄ, 1:20 000

9. Nivala Anttila 535 01 0044

p = 7098 062, i = 3405 383, z = 85

Kivikautinen asuinpaikka



**10. Nivala Järvenpää** 535 01 0047

## PERUSTIEDOT

Muinaisjäännöstyyppi: asuinpaikat  
 Tyypin tarkenne: -  
 Ajoitus: kivikautinen  
 Rauhoitusluokka: 2  
 Lukumäärä: 1  
 Peruskartta: 2344 06 MALISKYLÄ  
 Merkitty peruskartalle: ei merkintää  
 Koordinaatit: p = 7097 633, i = 3405 132, z = 87,5  
 Koordinaattiselite: keskikoordinaatit  
 Maastomerkintä: ei merkintää  
 Pinta-ala: n. 50 x 60 m  
 Etäisyystieto: Nivalan kirkosta n. 6,4 km koilliseen

## OMISTAJATIEDOT

Alue tai rekisterikylä: Sarja  
 Tila: Järvenpää 2:90  
 Omistaja: Löytynoja Jaakko ja Kallio Taimi, Kivikaudentie 43, 85500 Nivala  
 Lisätietoja: Maanomistaja tavattu 28.6.2005

## ARKISTOTIEDOT

Löydöt:	KM 9879:1	kourutaltilta	1934	
	KM 9879:2	tasataltilta	1934	
	KM 9879:3	kvartsi-iskos	1934	
	KM 10188	poikkitaltilta	1935	
	KM 13115:1-5	asuinpaikkalöytöjä	1952	
	KM 14536:1-100	asuinpaikkalöytöjä	1959	
	KM 20044	tasataltilta (dep. Nivalan museoon)	1977	
	KM 20067:1-3	asuinpaikkalöytöjä	1977	
	KM 22380:1-8	asuinpaikkalöytöjä	1984	
	KM 35454:1-2	tasataltilta, kvartsi-iskos	2005	
	Nivalan museo 64:1-25	asuinpaikkalöytöjä	-	
	Nivalan museo 1498	taltilta	-	
	Tutkimukset:	Kustaa Vilkuna	tark. (ei kertomusta)	1934
		Ville Luho	tark.	1952
		Ville Luho	kaiv.	1958
		Paula Purhonen	tark.	1977
		Markku Heikkinen	tark.	1984

## INVENTOINTI 2005

Aika: Satu Koivisto 28.6.2005  
 Löydöt: KM 35454:1-2  
 Karttaotteet: Ote peruskartasta 2344 06 MALISKYLÄ  
 Negatiivit: f. 138 194  
 Diat: d. 56 323  
 Kuvataulu: Kuva 15.

## LYHYT KOHDEKUVAUS

Erkkisjärven etelärannalla, Malisjoen itäpuolella, loivasti jokea kohti viettävällä peltorinteellä. Paikalta on löytynyt runsaasti kivesineitä ja niiden katkelmia (erilaisia talttoja, kirves, hioin) sekä kvartsi-iskoksia ja -esineitä. Asuinpaikalla tehdyissä kaivauksissa löytyi lisäksi keramiikkaa (KA I:2?, KA II:?, asbestiker.) ja palanutta luuta.

#### TUTKIMUSKERTOMUS

*Sijainti ja maasto:* Kohde sijaitsee Erkkisjärven etelärannalla, loivasti länteen, Erkkisjärven ja kuivatetun Vähäjärven väliseen salmeen viettävän peltorinteen yläosassa.

*Kohteen kuvaus:* Ensimmäiset kivesineet löytyivät Järvenpään tilan mailta v. 1934 pelto-ojaa kaivaessa 20 – 30 cm syvyydestä uudispellosta. Kyseinen pelto oli aiemmin ollut pieni, hiekkaperäinen mäennyppylä. Kustaa Vilkuna kävi tarkastamassa paikan samana kesänä ja totesi seuraavaa: "Eteläisessä rajaojassa heti ojan pohjan alla oli tumma kerrostuma vaaleaa hiekkaa vastassa ja tuossa tummassa maassa oli eräässä kohdassa rapautuneita kiviä lieden tapaisesti ryhmittyneinä". Seuraavana vuonna löytyi samaiselta pellolta kivesine ja lisää "mustunutta maata". Löytöjen todettiin viittaavan kivikautisen asuinpaikan olemassaoloon.

Ville Luho tarkasti kohteen kesällä 1952 ja totesi, että kyseessä on todella kivikautinen asuinpaikka. Pellon pinnalta löytyi kvartsisineitä ja -iskoksia. Luho esitti, että paikalla olisi syytä suorittaa tarkempia tutkimuksia. Kaivaukset toteutettiin Ville Luhon johdolla 1958. Alueelle kaivettiin yht. 20 m pitkä ja 2 m leveä koeoja rinteen vastaisesti pellon yläosassa 87,50 m korkeuskäyrän tuntumassa. Kaivauksissa peltokerroksen alta löytyi hieno hiekka, joka oli paikoin kivistä. Kulttuurikerros alkoi peltokerroksen alapuolelta ja sen paksuus oli n. 35 cm. Vahvin kulttuurikerros tavattiin rinteen yläosassa. Mitään selkeitä rakenteita ei koeojassa tavattu. Löytöjä saatiin talteen 100 alanumeroa, mm. palanutta luuta, kolme palaa keramiikkaa sekä runsaasti kvartsi- ja kivilajijäätöä. Saviastianpalat olivat hyvin pieniä ja vaikeasti määriteltäviä. Yksi paloista oli mahdollisesti tyyppillistä kampakeramiikkaa, yksi ohutseinämäisestä asbestikeraamisesta astiasta sekä yksi kierrenuorakoristeinen, varhaista kampa- tai Kiukaistenkeramiikkaa. Kiukaistenkeramiikan löytyminen Pohjois-Pohjanmaalta oli hieman erikoista ja Ville Luho halusikin kaivausraportissaan kiinnittää huomiota löytöaineistoon lukeutuvaan hiotun kivilajiesineen katkelmaan, joka on melkoisella varmuudella Kiukaisten kulttuurin piiriin lukeutuva. Aineiston perusteella voitiin todeta, että Järvenpään kivikautinen asuinpaikka on ollut käytössä hyvin pitkään, tai kyseessä voi olla sesonkiasuinpaikka, jonne on palattu uudestaan ja uudestaan vuosisatojen kuluessa.

Paula Purhonen tarkasti paikan 1977. Paikalta oli samana vuonna löytynyt kivitallta, joka oli Nivala-seuran välityksellä toimitettu Kansallismuseon kokoelmiin. Silloinen maanomistaja, Jussi Löytynoja kertoi kivikautisia esineitä löytyvän lähes vuosittain perunannoston yhteydessä. Purhosen tarkastuksen yhteydessä saatiin pintalöytöinä talteen kvartsi-iskoksia ja hiotun kivilajiesineen siru (KM 20067:1-3).

Markku Heikkisen tarkastuksessa 1984 samalta pellolta löytyi lisää kvartsi- ja kivilaji-iskoksia, saviastianpala ja hiotun kivilajiesineen katkelma (KM 22380). Heikkinen sai mukaansa myös tilan isännältä hiomalaa'an sekä kaksi talttaa.

Kävin paikalla 28.6.2005. Talon väki oli kotona ja emäntä kertoi seuranneensa Luhon kaivauksia 1958 ja osasi osoittaa tarkan kaivauspaikan. Paikalla sijaitti inventointiajankohtana kasvima. Maaperä oli paikalla multavaa, hietaista peltomaata. Kasvimaan alueelta löytyy kuulemma edelleenkin lähes joka vuosi kivikautisia löytöjä. Sain mukaani edellisenä keväänä kasvimaan muokkauksen yhteydessä löytyneen kivitaltan (KM 35454:1 ). Kohde



sijaitti kapean peltotien ja tien eteläpuolella sijaitsevan ladon muodostamassa kulmauksessa. Lohon koeojan pää oli sijainnut nykyisen kasvimaan keskiosassa, tien reunassa ja jatkunut länsiluoteeseen, alas rinnettä. Löysin pellon reunalta heti kvartsi-iskoksen. En suorittanut alueella sen enempää pintapoimintaa kasvimaan takia.

*Luokitusehdotus:* Luokka 2. Kohteen arvon selvittäminen edellyttää tarkempia tutkimuksia.

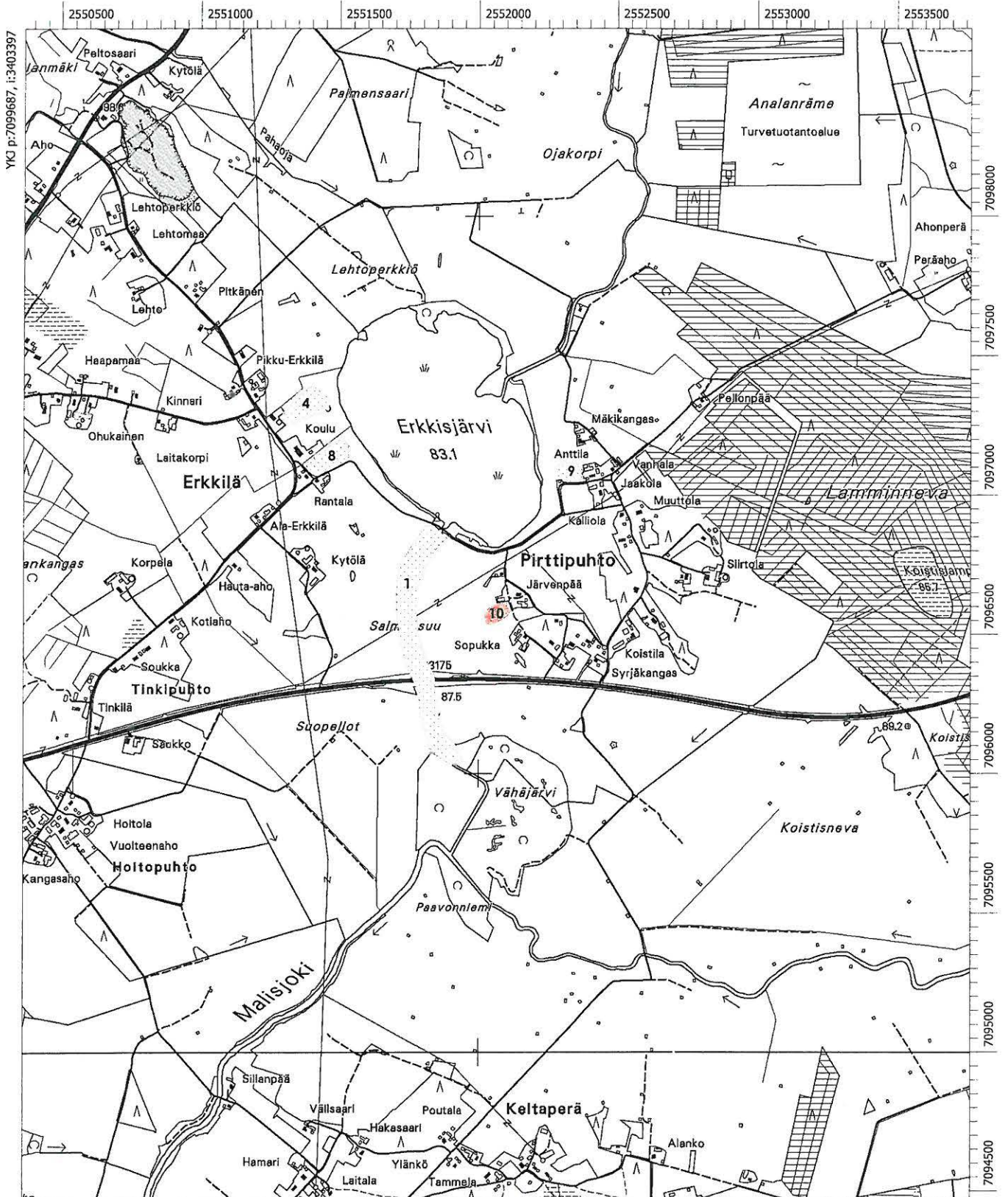
*Lisätietoja:* Heikkinen, Markku 1984. Nivala 47 Sarja Järvenpää. Kivikautisen asuinpaikan tarkastus. Museovirasto, arkeologian osaston topografinen arkisto.  
 Luho, Ville 1953. Kertomus Nivalan Sarjankylän Järvenpään kivikautisen asuinpaikan tarkastuksesta 20.6.1952. Museovirasto, arkeologian osaston topografinen arkisto.  
 Luho, Ville 1959. Kertomus Nivalan Sarjankylä Järvenpään kivikautisen asuinpaikan kaivauksesta 11.7. – 14.7.1958. Museovirasto, arkeologian osaston topografinen arkisto.  
 Purhonen, Paula 1977. Nivala 47 Sarjankylä, Järvenpää. Kivikautisen asuinpaikan tarkastus. Museovirasto, arkeologian osaston topografinen arkisto.

## Ote peruskartasta 2344 06 MALISKYLÄ

10. Nivala Järvenpää 535 01 0047

p = 7097 633, i = 3405 132, z = 87,5

Kivikautinen asuinpaikka



**11. Nivala Junttikangas 535 01 0048**

## PERUSTIEDOT

Muinaisjäännöstyyppi: asuinpaikat  
 Tyypin tarkenne: -  
 Ajoitus: kivikautinen  
 Rauhoitusluokka: 2  
 Lukumäärä: 1  
 Peruskartta: 2344 03 NIVALA  
 Merkitty peruskartalle: ei merkintää  
 Koordinaatit: p = 7096 594, i = 3395 091, z = 72,5  
 Koordinaattiselite: keskikoordinaatit  
 Maastomerkintä: ei merkintää  
 Pinta-ala: -  
 Etäisyystieto: Nivalan kirkosta n. 5,5 km luoteeseen

## OMISTAJATIEDOT

Alue tai rekisterikylä 1: Välikylä  
 Tila 1: *Takajunttila* 1:112  
 Omistaja 1: Korjonen Seija ja Harri, Junttilantie 29, 85500 Nivala  
 Lisätietoja 1: -  
 Alue tai rekisterikylä 2: Välikylä  
 Tila 2: *Villentalo* 1:131  
 Omistaja 2: samat omistajat kuin ed.  
 Lisätietoja 2: -

## ARKISTOTIEDOT

Löydöt:	KM 11744	tuuran katkelma	1947
	Nivalan Museo 50	piikärki	-
Tutkimukset:	Raudaskylän Krist. Op.	tuuran katkelma (sama kuin KM 11744?)	
	Markku Heikkinen	tark.	1984

## INVENTOINTI 2005

Aika: Kohdetta ei tarkastettu tämän inventoinnin yhteydessä  
 Löydöt: -  
 Karttaotteet: Ote peruskartasta 2344 03 NIVALA, 1:20 000  
 Negatiivit: -  
 Diat: -

## LYHYT KOHDEKUVAUS

Välikylässä, Kalajoen koillispuolella n. 500 m joesta. Alue on loivasti jokeen päin viettävää peltorinnettä, jonka pohjoispuolella on Junttikankaan kyläasutus. Aivan peltojen koillis-päästä, asutuksen läheltä on löytynyt kivinen keihäänkärki ja tuuran kärkiosa sekä tietoja lieden jäännöksistä. Maaston ja löytöjen perusteella kyseessä on kivikautinen asuinpaikka. Alueelta on löytynyt myös rautainen keihäänkärki (KM 22384), mutta sen tarkkaa löytöpaikkaa ei tunneta.

## TUTKIMUSKERTOMUS

*Sijainti ja maasto:* Kohde sijaitsee laajan peltolakeuden keskellä sijaitsevalla kivisellä kankaalla 72,50 m korkeuskäyrän tuntumassa. Kangasmäki on otettu kokonaan asutuskäyttöön. Kankaan eteläpuolella peltorinteet laskevat loivasti lounaaseen, kohti Kalajokea.

*Kohteen kuvaus:* Kohde löytyi Markku Heikkisen kivikautisen löytöpaikan tarkastuksen yhteydessä 1984. Junttikankaalta oli löytynyt 1920-luvulla pellonraivauksen yhteydessä tuuran katkelma (KM 11744). Junttilan tilan silloinen isäntä, Toivo Junttila, pystyi osoittamaan Heikkiselle suhteellisen tarkan löytöpaikan peltorinteiden yläosassa, asutuksen eteläpuolella. Avoimilla peltoalueilla ei kuitenkaan havaittu mitään kivikautiseen asuinpaikkaan viittaavaa. Lähialueilta tunnetaan ainakin kaksi kivikautista irtolöytöpaikkaa (Nivalan museo ? ja Nivala Korjonen). Heikkinen totesi tarkastuskertomuksessaan, että "paikan sijainti, korkeus ja löydöt viittaavat asuinpaikan olemassaoloon".

*Luokitusehdotus:* Luokka 2. Kohteen arvon selvittäminen edellyttää tarkempia tutkimuksia.

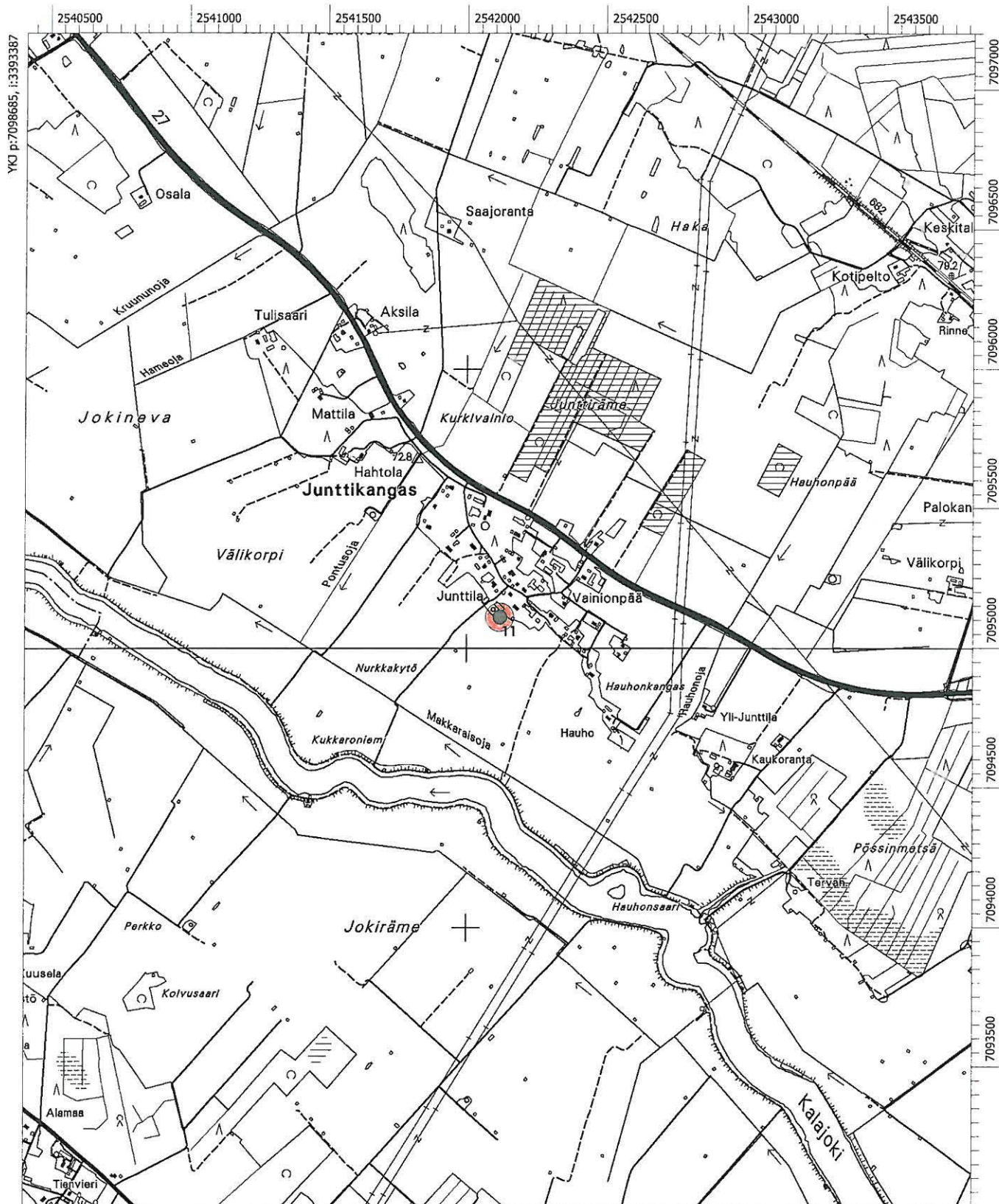
*Lisätietoja:* Heikkinen, Markku 1984. Nivala 48 Välikylä Junttikangas. Kivikautisen asuinpaikan tarkastus. Museovirasto, arkeologian osaston topografinen arkisto.

Ote peruskartasta 2344 03 NIVALA, 1:20 000

**11. Nivala Junttikangas** 535 01 0048

p = 7096 594, i = 3395 091, z = 72,5

Kivikautinen asuinpaikka



**12. Nivala Hallakorpi** 535 01 0057

## PERUSTIEDOT

Muinaisjäännöstyyppi: asuinpaikat?  
 Tyypin tarkenne: -  
 Ajoitus: kivikautinen  
 Rauhoitusluokka: 2  
 Lukumäärä: 1  
 Peruskartta: 2344 06 MALISKYLÄ  
 Merkitty peruskartalle: ei merkintää  
 Koordinaatit: p = 7095 466, i = 3403 088, z = 87,5  
 Koordinaattiselite: keskikoordinaatit  
 Maastomerkintä: ei merkintää  
 Pinta-ala: -  
 Etäisyystieto: Nivalan kirkosta n. 3,5 km koilliseen

## OMISTAJATIEDOT

Alue tai rekisterikylä: Nivala  
 Tila: Hallakorpi 33:207  
 Omistaja: Sarja Markku, Ahteentie 216, 85630 Sarjanahde  
 Lisätietoja: -

## ARKISTOTIEDOT

Löydöt:	Nivalan museo 16	taltta	-
	Nivalan museo 1480	reiällinen kiviesine	-
Tutkimukset:	Markku Heikkinen	tark.	1984

## INVENTOINTI 2005

Aika: Kohdetta ei tarkastettu tämän inventoinnin yhteydessä  
 Löydöt: -  
 Karttaotteet: Ote peruskartasta 2344 06 MALISKYLÄ, 1:20 000  
 Negatiivit: -  
 Diat: -

## LYHYT KOHDEKUVAUS

Maliskylässä, Pidisjärveen laskevan Malisjoen luoteispuolella. Alue on joenvarren laajaa tasaista peltoaukeaa, joka laskee hyvin loivasti kohti jokea. Paikalta on löytynyt kivialtta ja reiällisen kiviesineen katkelma.

## TUTKIMUSKERTOMUS

*Sijainti ja maasto:* Kohde sijaitsee 87,50 m korkeuskäyrän tuntumassa, Malisjoen Ahteen kylätaajaman kohdalla tekemän mutkan luoteispuolella. Paikalla sijaitsee loivasti itäkoilliseen laskeva peltorinne.

*Kohteen kuvaus:* Kohde löytyi Markku Heikkisen kivikautisen löytöpaikan tarkastuksen yhteydessä. Nivalan museon kokoelmissa olevat taltta (n:o 16) ja reiällisen kiviesineen katkelma (n:o 1480) olivat löytyneet 1960-luvulla tilan päärakennuksen läheisyydestä. Maalaji oli paikalla hyvin vaihtelevaa. Peltokerroksen alapuolelta saatiin havaintoja savesta ja hienosta hiekasta. Lähialueen pelloilta ei saatu viitteitä kivikautisen asuinpaikan olemassaolosta. Kohde sijaitsee kuitenkin samalla korkeudella Erkkisjärven länsirannalla sijaitsevien

Ojalehdon ja Onnelan kivikautisten asuinpaikkojen kanssa. Ehkä Heikkinen on pitänyt tätä tekijää tärkeänä mahdollisen kivikautisen asuinpaikan olemassaololle.

*Luokitusehdotus:* Luokka 2. Kohteen arvon selvittäminen edellyttää tarkempia tutkimuksia.

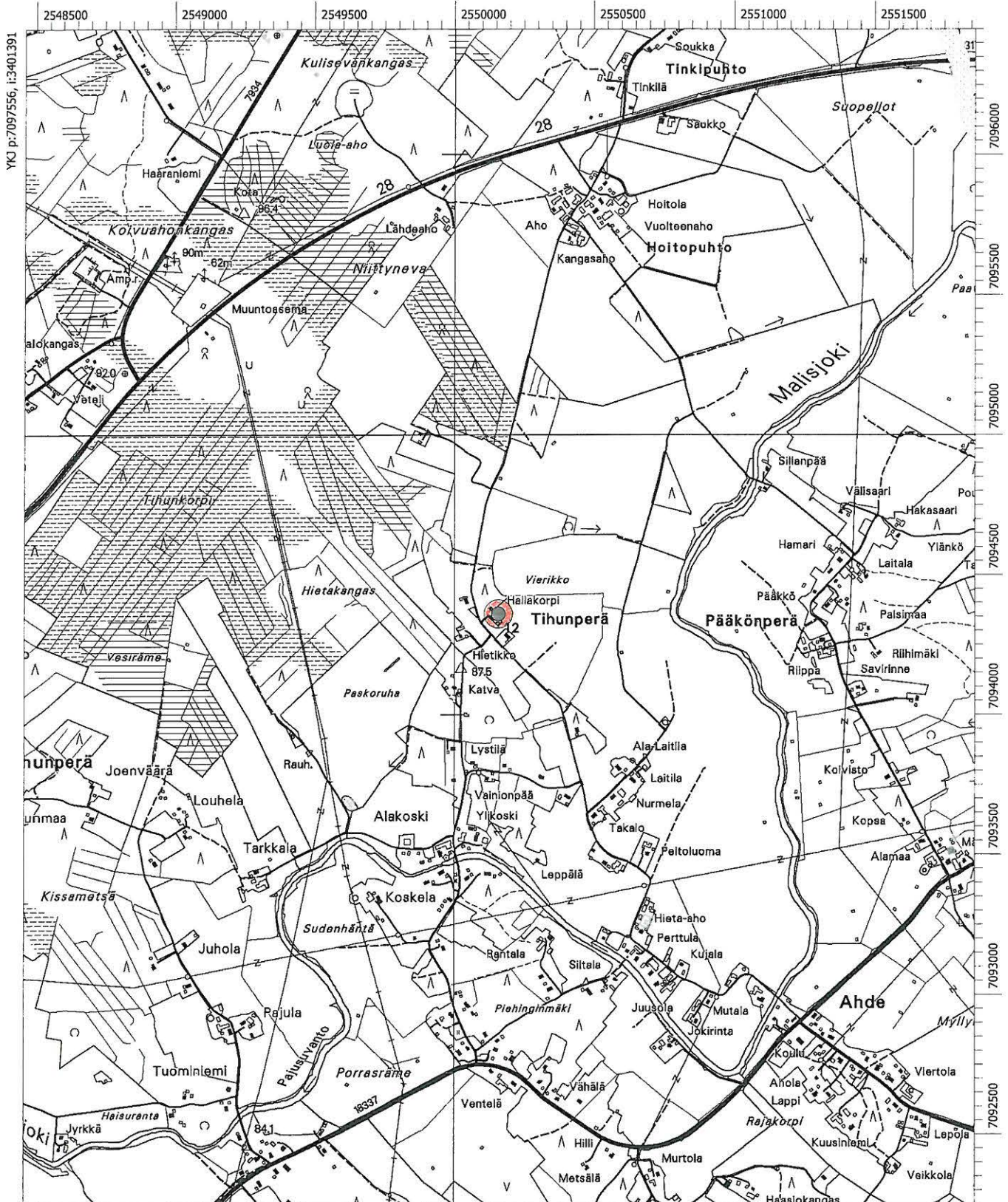
*Lisätietoja:* Heikkinen, Markku 1984. Nivala 57 Hallakorpi kivikautinen asuinpaikka?, luokka II. Museovirasto, arkeologian osaston topografinen arkisto.

Ote peruskartasta 2344 06 MALISKYLÄ, 1:20 000

12. Nivala Hallakorpi 535 01 0057

p = 7095 466, i = 3403 088, z = 87,5

Kivikautinen asuinpaikka?





**13. Nivala Sirviönsaari** 535 01 0067

## PERUSTIEDOT

Muinaisjäännöstyyppi: asuinpaikat?  
 Tyypin tarkenne: -  
 Ajoitus: kivikautinen  
 Rauhoitusluokka: 2  
 Lukumäärä: 1  
 Peruskartta: 2344 02 PIDISJÄRVI  
 Merkitty peruskartalle: ei merkintää  
 Koordinaatit: p = 7089 196, i = 3400 067, z = 75  
 Koordinaattiselite: keskikoordinaatit  
 Maastomerkintä: ei merkintää  
 Pinta-ala: -  
 Etäisyystieto: Nivalan kirkosta n. 4,5 km eteläkaakkoon

## OMISTAJATIEDOT

Alue tai rekisterikylä: Järvikylä  
 Tila: Sirviönsaari 8:262  
 Omistaja: Hosio Roope ja Anna-Liisa, Haittakuja 34, 85500 Nivala  
 Lisätietoja: Maanomistaja tavattu 29.6.2005

## ARKISTOTIEDOT

Löydöt:	KM 22383	kvartsi-iskoksia	1984
Tutkimukset:	Markku Heikkinen	tark.	1984

## INVENTOINTI 2005

Aika: Satu Koivisto 29.6.2005  
 Löydöt: -  
 Karttaotteet: Ote peruskartasta 2344 02 PIDISJÄRVI, 1:20 000  
 Negatiivit: f. 138 202  
 Diat: d. 56 330  
 Kuvataulu: Kuva 16.

## LYHYT KOHDEKUVAUS

Konttipuolella, Pidisjärven eteläpuolella, Kalajoen suusta länteen. Paikalla on pieni viljelysmaiden ympäröimä metsäsaareke. Saarekkeen eteläpuolen rinteeseen pienestä pellosta on löytynyt kvartsi-iskoksia.

## TUTKIMUSKERTOMUS

*Sijainti ja maasto:* Kohde sijaitsee Pidisjärven eteläreunalla, lähellä Kalajoen suuta. Paikalla sijaitsee loivasti koilliseen laskevat peltorinteet. Peltorinteiden keskellä sijaitsee ympäristöään korkeammalle nouseva metsäinen saareke. Maalaji saarekkeella on hienoa hietaa, ympäröivillä pelloilla pääosin savea.

*Kohteen kuvaus:* Kohde löytyi Markku Heikkisen tarkastuksen yhteydessä. Metsäsaarekkeen eteläpuolella sijaitsevalta pieneltä pellolta saatiin talteen muutamia kvartsi-iskoksia. Heikkinen mainitsee, että kvartsit saattavat hyvin olla luontaisiakin.

Tarkastin paikan 29.6.2005. Sirviönsaari on kaunis, metsäinen mäki, josta on näkymä Kalajoen suulle itään. Paikalla on joskus sijainnut talonpaikka, jonka jäännöksenä siellä kukkivat

kesäkuun lopulla juhannusruusut ja sireenit. Kairasin mäkeä systemaattisesti n. 5 m välein. Ilmeisesti paikalla sijainnut rakennus on palanut tai sitten siellä on joskus sijainnut riihi. Turpeen alla oli n. 20 cm paksu hyvin musta, nokinen maakerros, jonka alla tuli vastaan puhtaana vaalea, hieno hietä. Mäen länsirinteellä, muinaisjäännösrekisterissä ilmoitetun kivikautisen asuinpaikan sijaintipisteen tuntumassa, tavattiin kairanäytteessä n. 20 cm paksu peltokerros, jonka alla oli edellistä ohuempi kerros noensekaista hietää. Mitään kivikautiseen asuinpaikkaan viittaavaa ei alueella havaittu.

Maanomistaja Roope Hosio kertoi, että hän oli joitain kymmeniä vuosia sitten löytänyt Sirviön- ja läheisen Mönkönsaaren väliseltä peltoalueelta kivisen verkonpainon kevättulvien aikaan. Esine oli viety Nivalan museoon. Kyseessä lienee joku paikallismuseon lukusista ilman löytötietoja talletetuista esineistä. Hosio kertoi myös Mönkönsaarella sijaitsevasta kiviröykkiöstä ja että saareen liittyi kummitustarinoita. Mönkönsaaren kiviröykkiö osoittautuikin Nivalan ensimmäiseksi lapinraunioksi luokiteltavaksi muinaisjäännöstyypiksi (Nivala Mönkönsaari).

Kävelin Sirviönsaaren edustalla ja saarien välissä olevilla pelloilla, mutta paikalta ei löytynyt mitään kivikautiseen asuinpaikkaan viittaavaa. Kohteen sijainti, korkeus ja löydöt antavat kuitenkin aiheen olettaa mahdollisen kivikautisen asuinpaikan olemassaoloon.

*Luokitusehdotus:* Luokka 2. Kohteen arvon selvittäminen edellyttää tarkempia tutkimuksia.

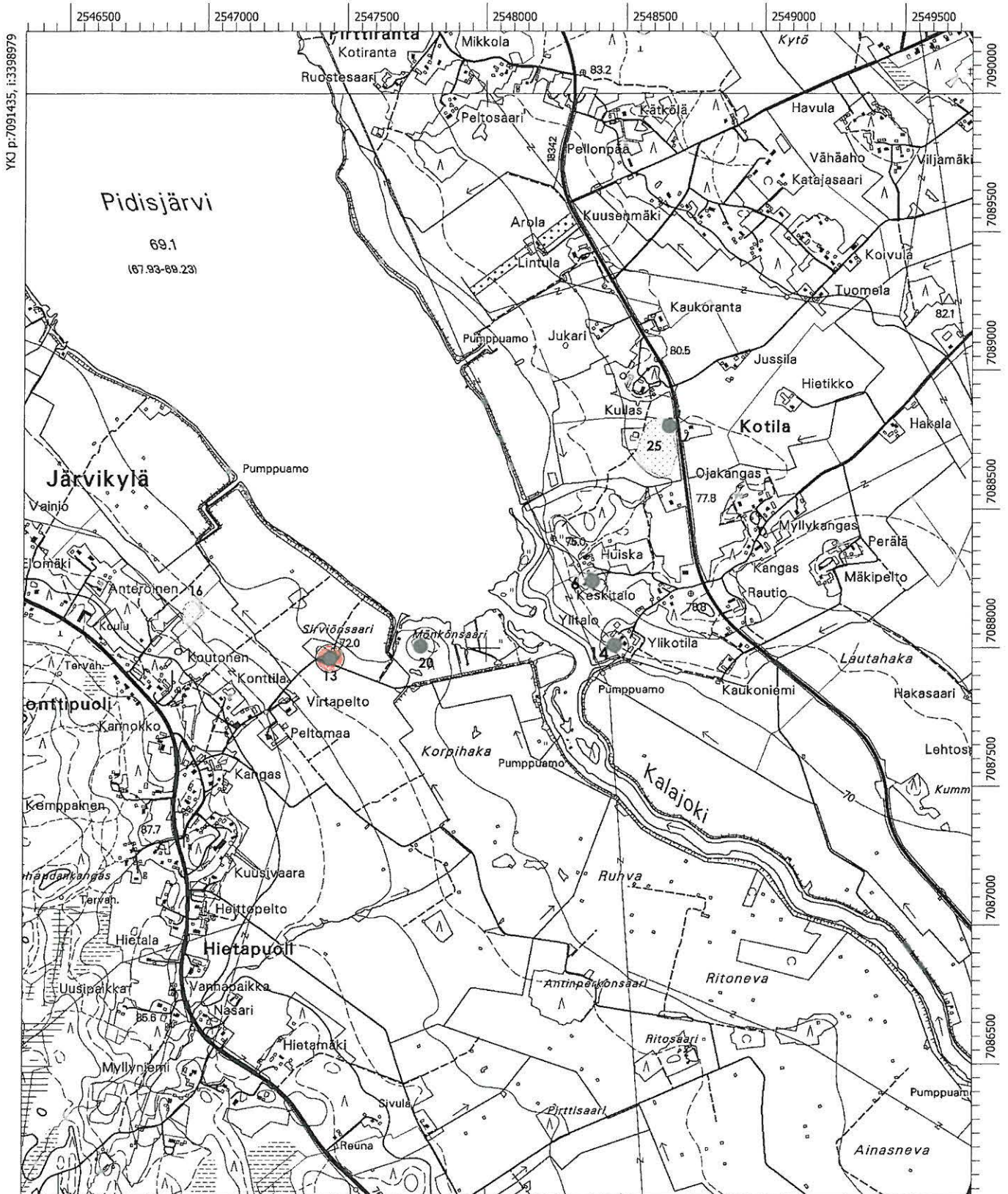
*Lisätietoja:* Heikkinen, Markku 1984. Nivala 67 Järvikylä Sirviönsaari. Kivikautisen asuinpaikan? Tarkastus. Museovirasto, arkeologian osaston topografinen arkisto.

Ote peruskartasta 2344 02 PIDISJÄRVI, 1:20 000

13. Nivala Sirviönsaari 535 01 0067

p = 7089 196, i = 3400 067, z = 75

Kivikautinen asuinpaikka?



**14. Nivala Ylitalo**      535.01-0068      100000 4715

## PERUSTIEDOT

Muinaisjäännöstyyppi: asuinpaikat  
 Tyypin tarkenne: -  
 Ajoitus: kivikautinen  
 Rauhoitusluokka: 2  
 Lukumäärä: 1  
 Peruskartta: 2344 02 PIDISJÄRVI  
 Merkitty peruskartalle: ei merkintää  
 Koordinaatit: p = 7089 198, i = 3401 048, z = 70  
 Koordinaattiselite: keskikoordinaatit  
 Maastomerkintä: ei merkintää  
 Pinta-ala: -  
 Etäisyystieto: Nivalan kirkosta n. 5 km eteläkaakkoon

## OMISTAJATIEDOT

Alue tai rekisterikylä: Nivala  
 Tila 1: Ylitalo 29:89  
 Omistaja 1: Ylikotila Pentti ja Ari, Ylitalontie 36, 85500 Nivala  
 Lisätietoja 1: Ilmoitettu maanomistajalle suullisesti 15.6.2005  
 Tila 2: Ylikotila 29:118  
 Omistaja 2: Ylikotila Jani, Ylitalontie 37, 85500 Nivala  
 Lisätietoja 2: -

## ARKISTOTIEDOT

Löydöt: Nivalan museo 1485      (liippa?)      -  
 Tutkimukset: -

## INVENTOINTI 2005

Aika: Satu Koivisto 15.6.2005  
 Löydöt: KM 35445      kvartsi-iskos      2005  
 Karttaotteet: Ote peruskartasta 2344 02 PIDISJÄRVI, 1:20 000  
 Negatiivit: -  
 Diat: -

## LYHYT KOHDEKUVAUS

Kotilassa, Pidisjärven itärannalla Kalajoen suulla, pumppaamoon johtavan kuivausojan pohjoispuolella. Lounaaseen viettävällä peltorinteellä, lähellä Ylitalon päärakennuksen ja pellon reunaa, kvartsia ja palaneita kiviä.

## TUTKIMUSKERTOMUS

*Sijainti ja maasto:* Kohde sijaitsee Pidisjärven kaakkoisrannalla, Kalajoen suulla. Alue on jokisuistoa ja rantaniittyä ja siellä sijaitsee useita pumppaamoita. Paikalla sijaitsee loivasti lounaaseen, Kalajoen suulle laskeva peltorinne. Maaperä alueella on paikoin hiedansekaista peltomaata. Kohteen eteläpuolella, Kalajoen rannassa on pumppaamo, johon on johdettu idästä tulevia peltojen kuivatusoja.

*Kohteen kuvaus:* Kohde löytyi tarkastettaessa kiviesineiden löytöpaikkoja Pidisjärven itärannalla. Ylitalon etelänaapurissa sijaitsee Ylikotilan löytöpaikka ja luoteispuolella Keskitalon kivikautinen asuinpaikka. Kalajoen suun toiselta rannalta tunnetaan useita kivikautisia

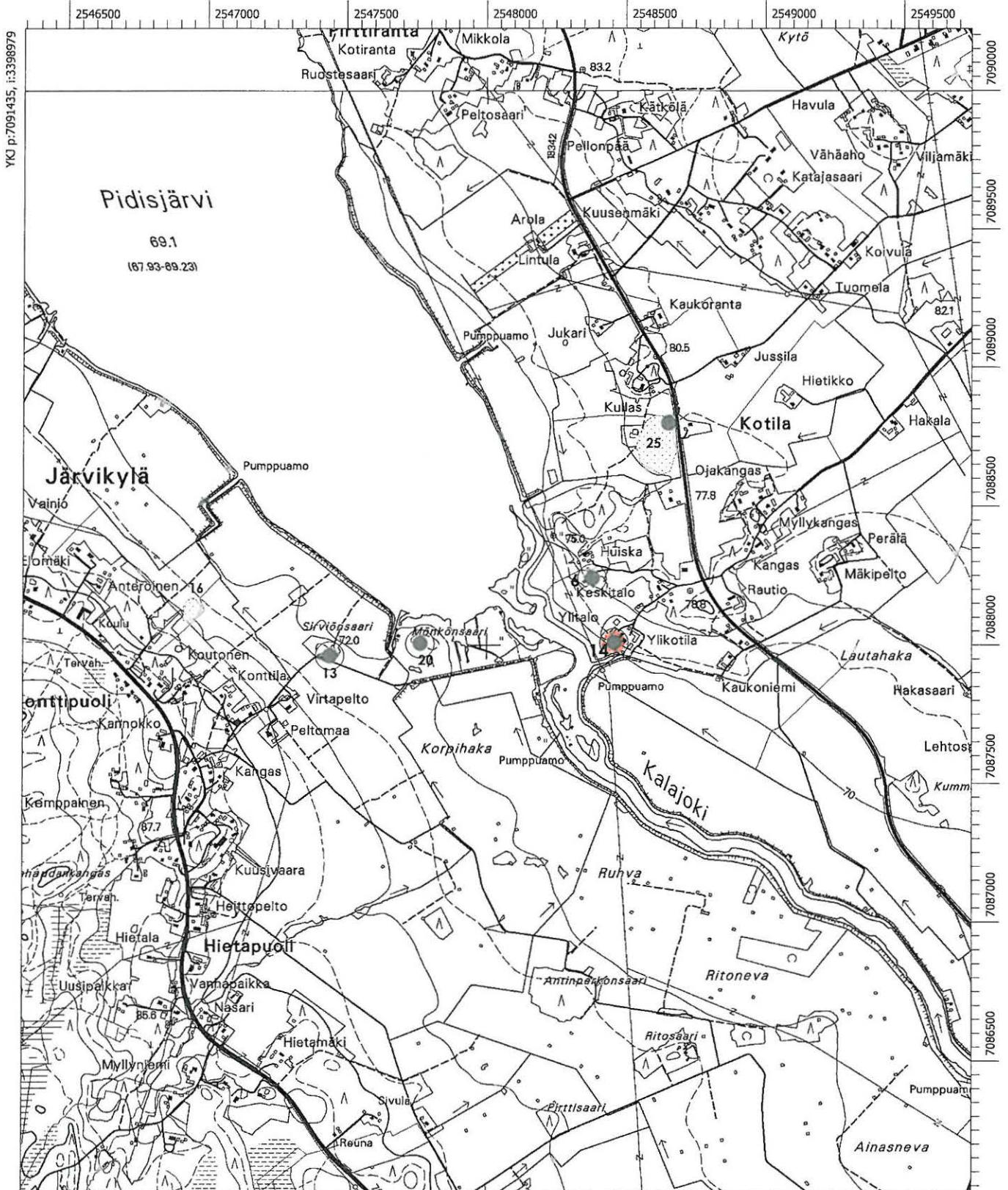
löytö- ja asuinpaikkoja. Irtolöytökohteiden sijaintitietojen ja karttatarkastelun perusteella oli ilmeistä, että jokisuun alue oli ollut kivikautisen asutuksen kannalta tärkeä luonnonelementti. Syynä tähän on ollut todennäköisimmin kalastus ja kulkuyhteydet. Ylitalon päärakennuksen koillispuolella sijaitsevalla pellolla, lähellä puutarhan rajaa oli havaittavissa hietaisempaa peltomaata ja palaneita kiviä. Paikalta löytyi kvartsi-iskos, jossa on mahdollisesti käyttökätkiä. Löydöt tehtiin poikkeuksellisen "matalalta", 70 m korkeuskäyrän tuntumasta. Peltorinteen hietaisempi maalaji antaa kuitenkin aiheutta olettaa, että paikalla, mahdollisesti nykyisen asutuksen paikalla, on joskus ollut ympäristöään korkeampi kohta. Nivalan inventoinnin yhteydessä havaittiin kuitenkin muutamia kertoja seikka, että kivikautisia asuinpaikkalöytöjä voi tulla poikkeuksellisen alhaaltakin (vrt. Nivala Pirkonpalo ja Nivala Jännesniitty), erityisesti Pidisjärven eteläpuoleisella alueella. Tämä havainto liittyy varmaankin Muinaispääjanteen lasku-uoman kuivumiseen ja Kalajokilaakson ympäristömuutokseen Heinolanharjun puhkeamisen aikoihin, n. 4900 cal BC. Eryityisesti Jännesniityn suuren hiomalaa'an löytyminen Kalajoen etelärannalta 70 m korkeustason tuntumasta antaa syyn olettaa tätä tapahtumaa nuoremman asutuksen mahdollisuuteen Kalajoen rannoilla Pidisjärven eteläpuolella.

*Luokitusehdotus:* Luokka 2. Kohteen arvon selvittäminen edellyttää tarkempia tutkimuksia.

*Lisätietoja:* -

Ote peruskartasta 2344 02 PIDISJÄRVI, 1:20 000

14. Nivala Ylitalo 535-01-0068 10000 4715  
 p = 7089 198, i = 3401 048, z = 70  
 Kivikautinen asuinpaikka



**15. Nivala Istunmäki** ~~535-01-0069~~ 100000 4720

**PERUSTIEDOT**

Muinaisjäännöstyyppi: kulttipaikat  
 Tyypin tarkenne: kuppikivet  
 Ajoitus: rautakautinen?  
 Rauhoitusluokka: 2  
 Lukumäärä: 1  
 Peruskartta: 2433 04 SARJANKYLÄ  
 Merkitty peruskartalle: ei merkintää  
 Koordinaatit: p = 7101 985, i = 3405 038, z = n. 98  
 Koordinaattiselite: keskikoordinaatit  
 Maastomerkintä: ei merkintää  
 Pinta-ala: n. 30 x 50 m  
 Etäisyystieto: Nivalan kirkosta n. 10 km koilliseen

**OMISTAJATIEDOT**

Alue tai rekisterikylä: Sarja  
 Tila: Istunmäki 6:96  
 Omistaja: Karsikas Sisko ja Leila, Sarjankyläntie 668, 85620 Sarja  
 Lisätietoja: maanomistajille ilmoitettu suullisesti 16.6.2005

**ARKISTOTIEDOT**

Löydöt: (kts. kohde 535 04 0033 KM 9198:6)  
 Tutkimukset: Kustaa Vilkuna (liittyen ed. löytöön) tark.(ei kertomusta) 1930-l.

**INVENTOINTI 2005**

Aika: Satu Koivisto 16. ja 17.6.2005  
 Löydöt: -  
 Karttaotteet: Ote peruskartasta 2433 04 SARJANKYLÄ, 1:20 000  
 Negatiivit: f. 138 153 – 138 163  
 Diaf: d. 56 297 – 56 301  
 Kuvataulu: Kuvat 7. – 9.

**LYHYT KOHDEKUVAUS**

Sarjankylässä, Sarjankyläntien itäpuolella, Peltopuhdon tilan päärakennuksen ja pellon välisessä piharinteessä. Lähellä pellon reunaa sijaitseva laakea maakivi, jonka pinnassa ainakin viisi selvää syvennystä. Lähistöllä mahdollisia viljely- ja/tai hautaröykkiöitä.

**TUTKIMUSKERTOMUS**

*Sijainti ja maasto:* Kohde sijaitsee Nivalan pohjoisosassa, Sarjanojan länsipuolella sijaitsevan peltoalueen länsireunalla. Maasto nousee paikalla luoteeseen kohti laajoja korpialueita. Alueella sijaitsee Peltopuhdon asutuskeskittymä. Istunmäki sijaitsee mäen itäreunalla. Tilan vanhan emännän mukaan paikka on saanut nimensä siitä, että alueen mäkitupalaiset kerääntyivät mäelle istumaan ja odottamaan töihin lähtöä. Paikalle on johtanut polkuja lähiympäristöstä. Kohteen itäpuolella sijaitsee laajoja peltoaukeita ja Erkkisjärveen virtaava Rantinoja. Maaperä pellolla on hietaista savea joka mäen reunalla muuttuu kivikkoiseksi kankaaksi.

*Kohteen kuvaus:* Kustaa Vilkuna on toimittanut Istunmäeltä löytyneen kivikautisen taltan Kansallismuseon kokoelmiin 1930-luvulla. Kävin tarkastamassa löytöpaikan 16.6.2005. Kivi-

kautisten löytöjen sijaan löysinkin talon itäpuolelta, pellon reunan läheisyydestä, puutarhamaasta suuren maakiven, jonka pintaan oli hakattu kuppimaisia syvennyksiä. Kupit oli sijoitettu kiven kaakonpuoleiselle, loivasti n. 35° kulmassa maanpintaan nähden olevalle sileälle pinnalle. Kivi on n. 3 x 2,5 m laajuinen. Kaakkoon laskeutuvan, tasaisen pinnan laajuus on n. 2 x 1,5 m. Pintaan on hakattu ainakin viisi selkeää kuppimaista syvennystä. Selvin kupeista on halkaisijaltaan n. 45 mm ja syvyydeltään n. 30 mm. Kaksi kupeista on pitkänomaisia "kaksoiskuppeja", halkaisijaltaan n. 65 x 40 mm. Koko mäki kuppikiven läheisyydessä on suhteellisen kivinen, mutta etsinnöistä huolimatta en huomannut muissa kivissä vastaavia jälkiä.

Puutarharinne oli inventointiajankohtana korkean horsma- ja heinäkasvullisuuden peitossa, mikä häikäisi alueen laajempaa havainnointia. Alue oli kokonaisuudessaan hyvin kivinen. Osa kivistä lienee raivattu pelloilta ja rakennusten paikoilta, mutta on mahdollista, että alueella on muitakin kiviröykkiöitä. Vanhan emännän mukaan kuppikiven läheisyydessä on joskus sijainnut ainakin lato. Paikalla saatiin havaintoja myös muista vanhoista rakennuksista. Kaivoin muutamia koepistoja kuppikiven läheisyyteen ja ylemmäs rinteeseen päärakennuksen läheisyyteen. Talon pellon puoleisella reunalla, kuppikiven yläpuolella on 1970-luvulla tasoitettu, kuusiaitaan rajoittuva alue. Kuppikiven läheisyydessä oli muutamia isompia maakiviä siellä täällä. Koepistoissa kuppikiven läheisyydessä tavattiin merkkejä myöhemmästä asutuksesta. Maaperä alueella oli seuraava: n. 25 cm paksu peltomultakerros, jonka alla n. 5 – 7 cm noensekaista, punertavaa hietaa, jonka alla vaalea puhdas hietä. Ylemmänä rinteessä pohjamaalaji muuttui karkeammaksi, ylhäällä soraksi. Nokikerros oli paikoin paksumpi ja vahvempi ja alueelta löytyi myös palaneita kiviä. Mitään kalmistoon viittaavaa, palanutta luuta tms., ei koepistoissa havaittu. Nokiset maakerroksen liittyvät paikalla joskus sijainneeseen latoon tai muuhun historiallisen ajan toimintaan.

Voimakkaasta kasvullisuudesta huolimatta rinteessä oli havaittavissa useita kiviröykkiöitä. Liittyvätkö ne muinaisjäänökseen vai viljelyyn jäi vielä avoimeksi. Kiviröykkiöt olivat usein soikeahkoja, isomman maakiven varaan ladottuja, muutaman metrin laajuisia rakennelmia. Niitä havaittiin rinteessä pihamaan kuusiaidalle saakka, n. 30 m leveällä kaistaleella kuppikivestä länsilounaaseen, kohti Istunmäen taloa. Sankasta kasvullisuudesta johtuen alueen yleiskartoitus ei ollut mahdollista. Paikalla pitäisi käydä hyvin varhain keväällä mahdollisten kiviröykkiöiden havaitsemiseksi.

Tilan vanha emäntä, Sisko Karsikas, muisteli nuorena tyttönä 1930-luvulla istuneensa paimenessa ollessaan kuppikivellä ja sen läheisyydessä olleella toisella kivellä, joka oli ollut juuri istuimeksi sopiva. Se oli myöhemmin käännetty pois maanmuokkauksen yhteydessä. Hän oli myös lapsena leikkiessään löytänyt pihapiiristä palamattomia luita, kiveyksiä ja kivetyn kuopan. Nykyisen päärakennuksen pohjoispuolella on ollut vanhempia rakennuksia, joista nykyään on jäljellä vanhoja hirsiiä ja kivijalkoja. Nyt paikalla sijaitseva päärakennus on 1950-luvulta. Edellisen, 1920-luvun päärakennuksen kivijalan osia on säästetty puutarhassa.

Paikalta tehdyn kiviesinelöydön johdosta myös talon läheisyyteen kaivettiin muutamia koepistoja. Tarkempia löytötietoja ei irtolöydöstä ole valitettavasti tallennettu. Koepistoissa saatiin havaintoja vain historiallisen ajan asutuksesta. Vanha emäntä kertoi joskus paikalta löydetyn rahan vuodelta 1780. Raha on vielä tallessa talossa. Mitään kivikautiseen asuinpaikkaan viittaavaa ei paikalla havaittu. Kuppikiven itäpuolella sijaitsevat pellot olivat inventointiajankohtana korkean viljakasvuston peitossa, joten pintapoiminta ei ollut mahdollista.



Aluksi en uskonut kuppikiven mahdollisuuteen Pohjois-Pohjanmaalla, mutta keskusteltuani asiasta Pohjois-Pohjanmaan museon Mika Sarkkisen kanssa uskoin kyseessä olevan oikean muinaisjäänneksen. Lähin vastine löytyy Piippolasta, n. 50 km Istimäestä koilliseen. Keskipohjanmaa -lehdessä heinäkuussa 2005 julkaistun Nivalan kuppikiviutisen johdosta myös Sievin puolelta, Nivalasta lounaaseen, nousi tietoisuuteen unohduksiin jäänyt kuppikivilöytö. Luettuaan jutun Nivalan löydöstä, eräs sieviläinen lehden lukija ilmoitti Sievin Vanhankirkon hautausmaan läheisyydessä olevasta kuppikivestä lehden toimitukseen. Kivi on ollut alueen kotiseutuihmisten tiedossa jo vuosikymmeniä, mutta siitä ei ole aiemmin tehty ilmoitusta Museovirastoon. Näin Nivalan löydön uutisoinnin johdosta kuppikivet "lisääntyivät" vauhdilla Pohjois-Pohjanmaalla. Sievin kuppikivi pitäisikin ehdottomasti tarkastaa, jotta se saataisiin muinaisjäännösrekisteriin ja suojelun piiriin.

*Luokitusehdotus:* Luokka 2. Kohteen arvon selvittäminen edellyttää tarkempia tutkimuksia.

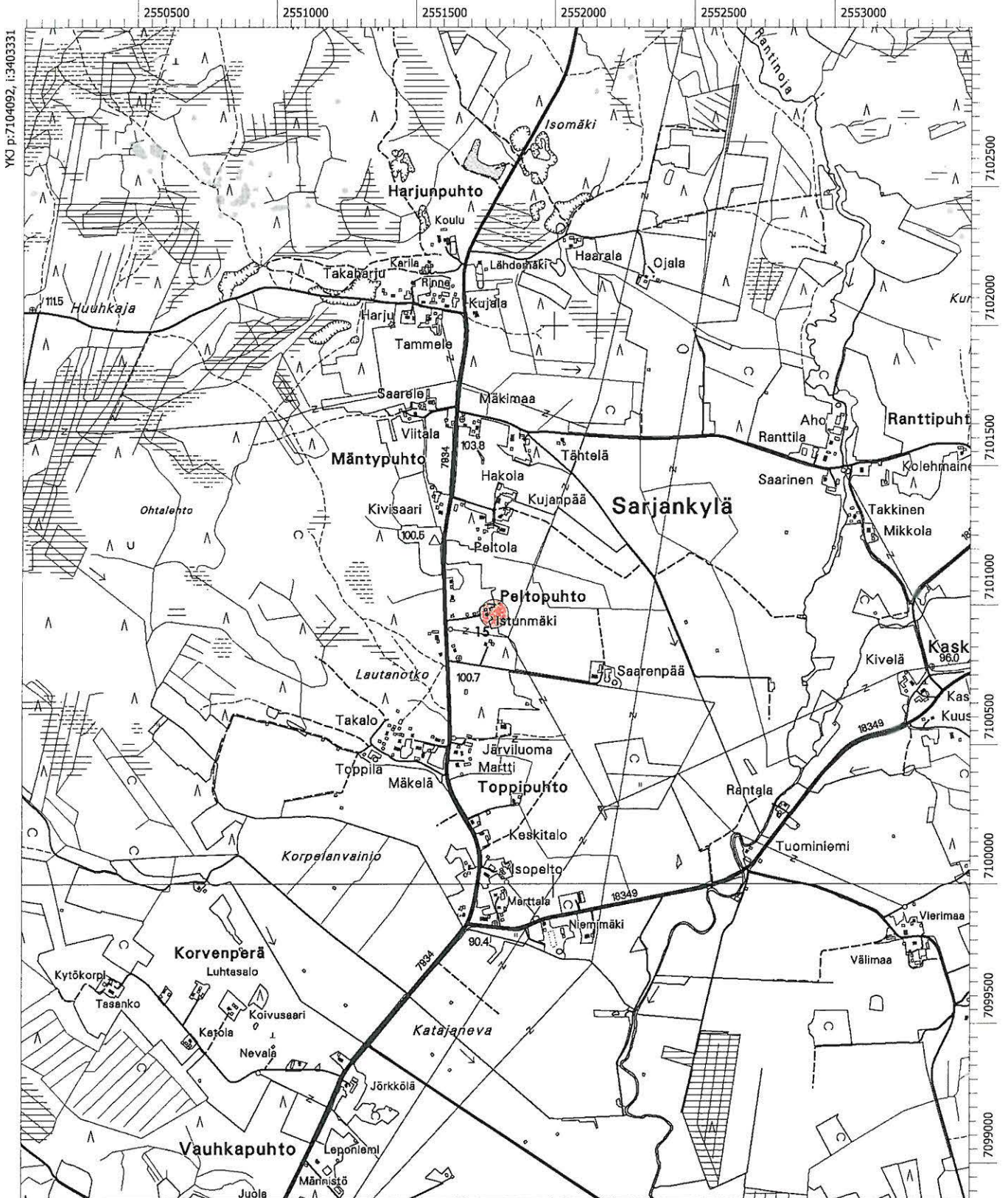
*Lisätietoja:* Keskipohjanmaa torstaina 4.8.2005. Uhrikivi Vanhallakirkollakin, s. 18. Kaija Vähäsöyrinki.

Ote peruskartasta 2433 04 SARJANKYLÄ, 1:20 000

15. Nivala Istunmäki 535-01-0069 100000 4720

p = 7101 985, i = 3405 038, z = n. 98

Rautakautinen? kuppikivi



**16. Nivala Koutonen 1** 535-01-0070° 100000 4722

#### PERUSTIEDOT

Muinaisjäännöstyyppi: asuinpaikat  
 Tyypin tarkenne: -  
 Ajoitus: kivikautinen  
 Rauhoitusluokka: 2  
 Lukumäärä: 1  
 Peruskartta: 2344 02 PIDISJÄRVI  
 Merkitty peruskartalle: ei merkintää  
 Koordinaatit: p = 7089 394, i = 3399 598, z = 73  
 Koordinaattiselite: keskikoordinaatit  
 Maastomerkintä: ei merkintää  
 Pinta-ala: -  
 Etäisyystieto: Nivalan kirkosta n. 3,8 km etelälounaaseen

#### OMISTAJATIEDOT

Alue tai rekisterikylä: Järvikylä  
 Tila 1: Puistola 8:264  
 Omistaja 1: Koutokangas Johannes, Järvikyläntie 349, 85500 Nivala  
 Lisätietoja 1: -  
 Tila 2: Koutonen 94:0  
 Omistaja 2: Löytynoja Arja ja Timo, Konttilantie 1, 85500 Nivala  
 Lisätietoja 2: Maanomistajalle ilmoitettu suullisesti 20.6.2005

#### ARKISTOTIEDOT

Löydöt: KM 4280:10 tasataltta 1903  
 Tutkimukset: -

#### INVENTOINTI 2005

Aika: Satu Koivisto 20.6.2005  
 Löydöt: KM 35446 kvartsi-iskoksia 2005  
 Karttaotteet: Ote peruskartasta 2344 02 PIDISJÄRVI, 1:20 000  
 Negatiivit: f. 138 165  
 Diat: d. 56 302

#### LYHYT KOHDEKUVAAUS

Konttipuolella, Pidisjärven lounaisrannalla. Loivasti Pidisjärveen viettävällä peltolakeudella. Löytynyt aiemmin tasataltta ja inventoinnin yhteydessä kvartsia ja palaneita kiviä.

#### TUTKIMUSKERTOMUS

*Sijainti ja maasto:* Kohde sijaitsee Pidisjärven lounaisrannalla, loivasti koilliseen viettävällä peltorinteellä. Järvikylän maiseman pääpiirteinä on järven rantaan ja idässä Kalajoen suulle katkeava peltolakeus. Peltolakeudet ovat rannan läheisyyden ansiosta vesilintujen, erityisesti kuovien pesimäaluetta. Järvikylän rantapelloilta tunnetaan useita kivikautisia löytöpaikkoja. Maaperä alueella on vaihtelevaa. Järven rannasta alkava suopelto vaihtuu saviseksi 70 m korkeuskäyrän yläpuolella. Savipelto taas vaihtuu hietaisemmaksi 80 m korkeuskäyrän tuntumassa. 80 m korkeuskäyrän alapuolisilla peltorinteillä on paikoin havaittavissa hietaisempia alueita, mahdollisesti peltoviljelyn vaikutuksesta tasoittuneita muinaisia rantavaiheita. Tällaisia havaintoja saatiin paikoin erityisesti korkeustasolla 75 m mpy. Järvi-

kylän alueen asutus sijoittuu lähes kokonaisuudessaan peltoalueiden lounaispuolisille, 80 m korkeuskäyrän yläpuolella sijaitseville mäille.

*Kohteen kuvaus:* Kohde löytyi kivikautisen löytöpaikan tarkastuksen yhteydessä. Koutosen talon pellostä on löytynyt 1903 tasataltta, talosta n. 0,5 km koilliseen. Löytöpaikka sijoittuisi suopellolle, n. 70 m korkeuskäyrän tuntumaan. Peltorinteellä oli havaittavissa sähkölinjan kohdalla, 75 m korkeuskäyrän kohdalla hietaisempi alue ja aavistus muinaisesta rantaterassista Rantaterassit ovat varmasti "tasoittuneet" monta sataa vuotta paikalla tapahtuneen voimakkaan peltoviljelyn vaikutuksesta. Koutosen päärakennuksesta n. 300 m pohjoiskoilliseen, löytyi hietaisesta peltomaasta muutamia kvartsi-iskoksia ja palaneita kiviä. Vaikka alueella käveltiin laajemmin, löytöjen läheisyydessä ei havaittu muuta kivikautiseen asuinpaikkaan viittaavaa. Kevätviljan korkeus oli jo n. 20 cm, joten se rajoitti hieman pintapöimintää. Kyseessä lienee osin peltoviljelyn tuhoama kivikautinen asuinpaikka. Taltan löytöpaikka sijoittuu todennäköisesti inventointilöytöjen läheisyyteen.

Koutosen tilan isäntä, Timo Löytynoja kertoi, että Koutosen tila on aikoinaan lohkottu Konttilan kantatilasta. Konttila sijaitsee Koutosesta n. 200 m itäkaakkoon. Konttilan pellostä tunnetaan myös kivikautinen irtolöytö. Järvikylä sijaitsee pohjavesialueella ja Löytynoja kertoi pelloilla sijaitsevan monessa kohtaa luonnonlähteen.

Timo Löytynoja kertoi löytäneensä tilan päärakennuksen lähellä sijaitsevalta pieneltä pelloilta oudon kiven. Hän antoi sen mukaani. Kyseessä on suurikokoinen, harmaa piin raakaainekappale. Sen pinnassa on jälkiä lohkomisesta. Koutosen talon paikalla on joskus mahdollisesti ollut paja tai siellä on harjoitettu syden- tai tervanpolttua. Talon kunnostuksen yhteydessä paikalla oli havaittu runsaasti nokista maata ja hiiliä. Tarkastaessani Löytynojan osoittamaa pientä peltoa, josta pii oli löytynyt, havaitsin paikalla runsaasti kuonaa, tiilimurskaa ja palaneita kiviä. Pii on voinut liittyä historiallisen ajan toimintaan, esim. tuluspiinä. Toisaalta lähistön useat kivikautiset löydöt on myös otettava huomioon. (Kts. Koutonen 2.)

*Luokitusehdotus:* Luokka 2. Kohteen arvon selvittäminen edellyttää tarkempia tutkimuksia.

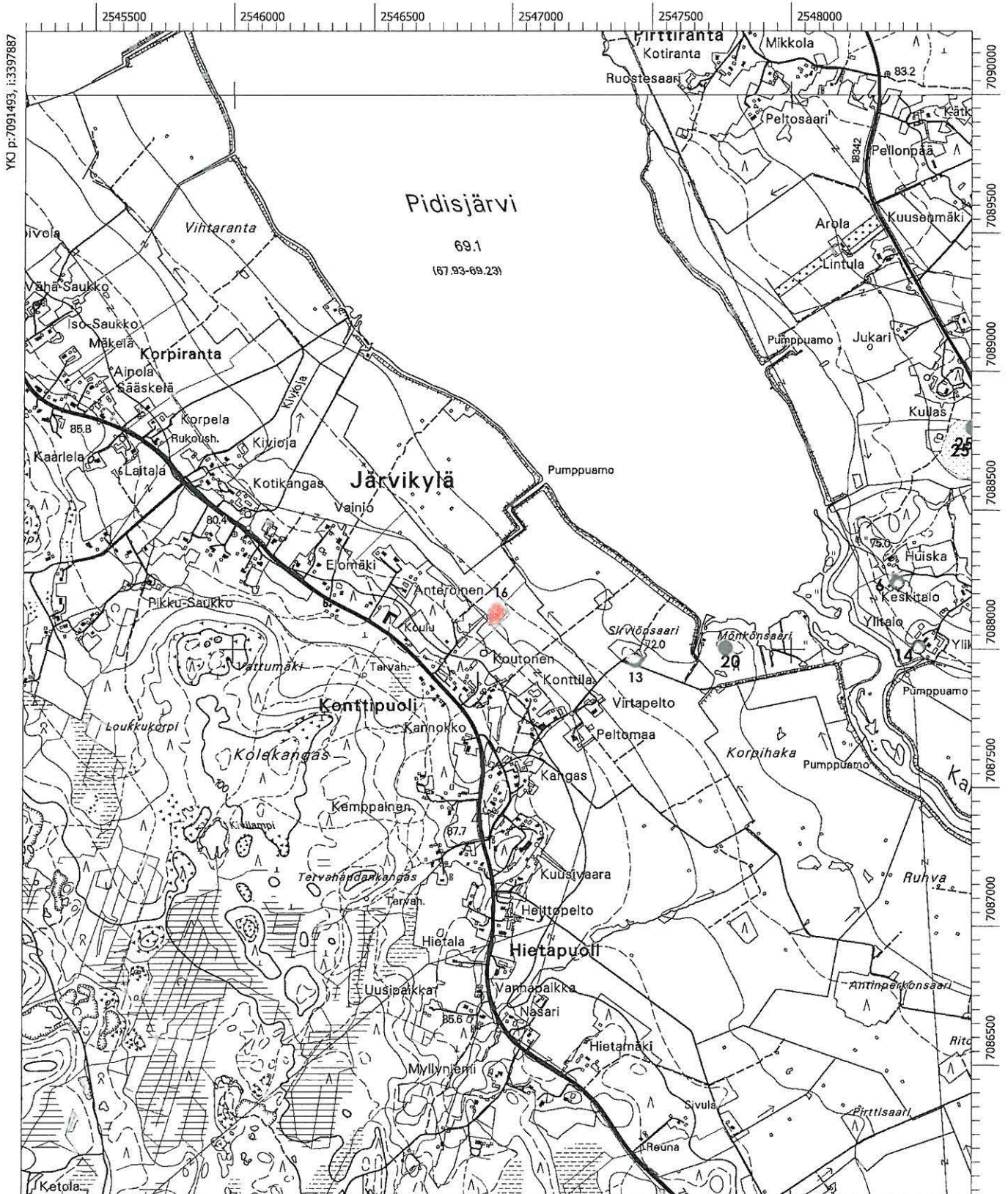
*Lisätietoja:* -

Ote peruskartasta 2344 02 PIDISJÄRVI, 1:20 000

16. Nivala Koutonen 1 535 01 0070 100000 4722

p = 7089 394, i = 3399 598, z = 73

Kivikautinen asuinpaikka



MK 1:20000

YKJ p:7087294, i:3401288

**17. Nivala Töllli** 535-01-0071 100000 4723

## PERUSTIEDOT

Muinaisjäännöstyyppi: asuinpaikat?  
 Tyypin tarkenne: -  
 Ajoitus: kivikautinen  
 Rauhoitusluokka: 2  
 Lukumäärä: 1  
 Peruskartta: 2344 05 KARVOSKYLÄ  
 Merkitty peruskartalle: ei merkintää  
 Koordinaatit: p = 7083 201, i = 3403 706, z = 80  
 Koordinaattiselite: keskikoordinaatit  
 Maastomerkintä: ei merkintää  
 Pinta-ala: -  
 Etäisyystieto: Nivalan kirkosta n. 11 km eteläkaakkoon

## OMISTAJATIEDOT

Alue tai rekisterikylä: Järvikylä  
 Tila: Ylätöllli 18:82  
 Omistaja 1: Tiirikka Hanne, Järvikyläntie 1155, 85560 Ainastalo  
 Lisätietoja 1: -  
 Omistaja 2: Tikka Jukka, Peltopuhto 10 A 2, 85500 Nivala  
 Lisätietoja 2:

## ARKISTOTIEDOT

Löydöt:	KM 4350:1-2	kaksi tasatalttaa	1904
Tutkimukset:	Markku Heikkinen	tark.	1984

## INVENTOINTI 2005

Aika: Satu Koivisto 21. ja 27.6.2005  
 Löydöt: -  
 Karttaotteet: Ote peruskartasta 2344 05 KARVOSKYLÄ, 1:20 000  
 Negatiivit: f. 138 170, 138 188  
 Diat: d. 56 305, 56 319  
 Kuvataulu: Kuva 10.

## LYHYT KOHDEKUVAUS

Töllinperällä, Hituran kaivoksen eteläpuolella, Töllinojan länsirannalla. Töllin tilan päärakennuksesta koilliseen, vanhan riihimäen eteläreunalla, loivasti kaakkoon viettävällä peltorinteellä. Löytynyt ainakin kaksi tasatalttaa ja tietoja kyntökerroksen alaisesta nokimaasta ja palaneista "linnunluista".

## TUTKIMUSKERTOMUS

*Sijainti ja maasto:* Kohde sijaitsee Kalajoen länsipuolella, paikoin jyrkästikin etelälounaaseen nousevan korpialueen pohjoisreunalla. Näillä seuduin Kalajoki tekee mutkan ja jatkaa kulkuaan itäkaakkoon. Töllinperän halki kulkee sen pieni sivupuro, Töllinoja. Maasto kohoaa Järvikylän eteläosissa paikoin 100 m korkeuskäyrän yläpuolelle ja ylemmillä mäillä maaperä on hyvin kivistä, paikoin louhikkoista. Markku Heikkinen on tarkastanut löytöpaikan 1984.

*Kohteen kuvaus:* Kohde löytyi kivikautisen löytöpaikan tarkastuksen yhteydessä. 21.6. op-paanani toimi Järvikylässä asuva Irene Poikkimäki, joka on tehnyt kotiseututyötä Järvikylän

ja erityisesti Töllinperän alueella. Poikkimäen sukulainen, Töllin entinen isäntä, Taneli Raudaskoski oli löytänyt toisen kivikautista taltoa Töllin tilan Riihimäeltä. Irene Poikkimäki kertoi Taneli Raudaskosken usein puhuneen valkeista "linnunluista", joita tuli esiin samalta peltoalueelta vuodesta toiseen. Ensimmäisen taltan (KM 4350:1) oli löytänyt Kalle Töllä ojan-kaivussa noin kyynärän syvyydeltä. Löytöpaikka oli n. 100 sylvä talosta itään. Löytötiedoissa esiintyy myös maininta Töllinojan rannassa sijainneesta liesikiveyksestä.

Paikalla sijaitsee Töllin päärakennuksen itäpuolella loivasti kohti Töllinojaa laskeva peltorinne. Pelto toimii nykyään hevoshakana ja alueelle on perustettu ratsastuskenttä. Töllin tilalla toimii hevostalli. Irene Poikkimäki osasi osoittaa Taneli Raudaskosken riihimäen ja "linnunluiden" oletetun löytöpaikan.

Tulin Töllin löytöpaikalle uudestaan 27.6. tarkastamaan kohdetta hieman tarkemmin. Pelto oli inventointiajankohtana hevoshakana ja kokonaan kasvullisuuden peitossa. Yritin kairata peltokerroksen alapuolisiin maakerroksiin, mutta hakamaa oli niin kuivaa ja hevosten kavioiden tiiviiksi tallaamaa, että näytteidenotto kairalla ei onnistunut suunnitelmien mukaisesti. Onnistuin saamaan kairan uppoamaan pellon alapuoliseen kerrokseen muutaman kerran ja paikalla oli havaittavissa suhteellisen ohut, hevosten tiiviiksi tallaama peltokerros ja sen alla kova savi. Hietaisempia alueita ei muutamaan onnistuneeseen kairanäytteeseeni osunut. Löysin vanhan riihen ja ladon jäännöksiä läheiseltä metsäsaarekkeelta. Tällä alueella kairanäytteissä oli havaittavissa n. 5 cm paksu nokikerros lähellä maan pintaa. Nokimaa liittyy riihen toimintaan tai aiemmin paikalla palaneeseen rakennukseen.

Kairasin peltoa edelleen kohti Töllin päärakennusta, mutta hevoshaka oli kauttaaltaan niin tiiviiksi tallattua, että kaira oli vaikea saada uppoamaan pintaa syvemmälle. Maaperä muuttui hietaisemmaksi 80 m korkeuskäyrän tuntumassa; Töllin päärakennus on perustettu hiekkaiselle mäennyppylälle. Talon pohjoispuolella sijaitsevalle ratsastuskentälle oli tuotu muualta hienoa hiekkaa.

Tämän inventoinnin yhteydessä ei saatu konkreettisia havaintoja kivikautisen asuinpaikan olemassaolosta. Löytötietoihin liittyvät tekijät, kaksi kivikautista talttaa, havainnot palaneista luista ja liesikiveyksestä kuitenkin mielestäni antavat aiheen olettaa kivikautisen asuinpaikan sijainnista peltorinteellä.

*Luokitusehdotus:* Luokka 2. Kohteen arvon selvittäminen edellyttää tarkempia tutkimuksia.

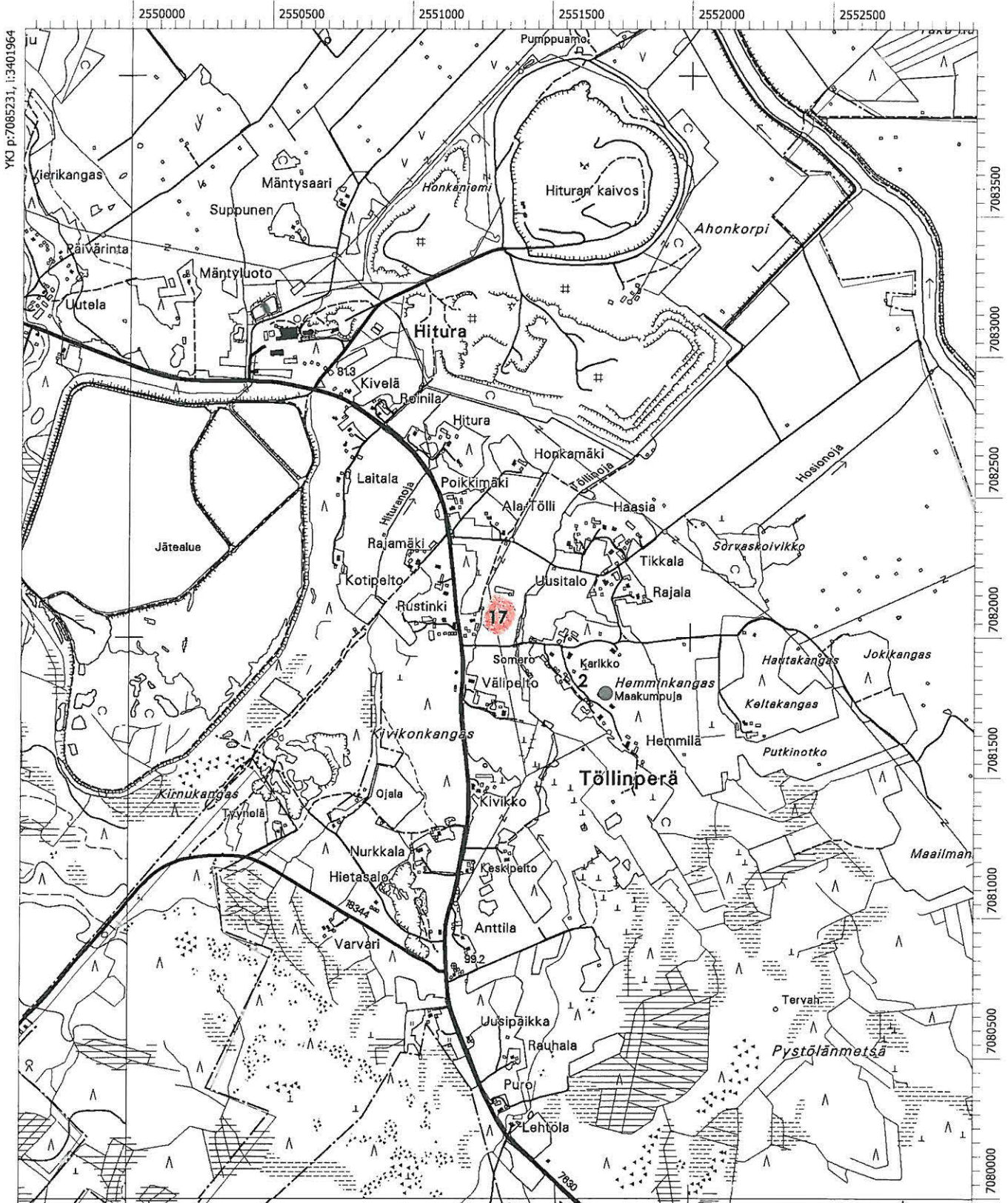
*Lisätietoja:* Heikkinen Markku 1984. Nivala 39 Järvikylä Töllä. Kivikautisen löytöpaikan tarkastus. Museovirasto, arkeologian osaston topografinen arkisto.

Ote peruskartasta 2344 05 KARVOSKYLÄ, 1:20 000

17. Nivala Töllli 535-01-007-1 100000 4723

p = 7083 201, i = 3403 706, z = 80

Kivikautinen asuinpaikka?





**18. Nivala Seppä**

535-01-0072- 100000 4924

## PERUSTIEDOT

Muinaisjäännöstyyppi: asuinpaikat  
 Tyypin tarkenne: -  
 Ajoitus: kivikautinen  
 Rauhoitusluokka: 2  
 Lukumäärä: 1  
 Peruskartta: 2344 02 PIDISJÄRVI  
 Merkitty peruskartalle: ei merkintää  
 Koordinaatit: p = 7085 144, i = 3400 617, z = n. 85  
 Koordinaattiselite: keskikoordinaatit  
 Maastomerkintä: ei merkintää  
 Pinta-ala: -  
 Etäisyystieto: Nivalan kirkosta n. 9 km eteläkaakkoon

## OMISTAJATIEDOT

Alue tai rekisterikylä: Järvikylä  
 Tila 1: Seppä 13:32  
 Omistaja 1: Aitto-oja, Esko, Lahnajärventie 30, 85560 Ainastalo  
 Lisätietoja 1: ilmoitettu maanomistajalle suullisesti 21.6.2005  
 Tila 2: Kariniemi 228:11  
 Omistaja 2: Konttila Paavo, Lipunkantajankatu 7 A 11, 20360 Turku  
 Lisätietoja 2: -

## ARKISTOTIEDOT

Löydöt: KM 4280:11 kivikirves 1903  
 Tutkimukset: -

## INVENTOINTI 2005

Aika: Satu Koivisto 21.6.2005  
 Löydöt: KM 35448:1-2 kvartsiesine ja -iskos 2005  
 Karttaotteet: Ote peruskartasta 2344 02 PIDISJÄRVI, 1:20 000  
 Negatiivit: f. 138 176  
 Diat: d. 56 308  
 Kuvataulu: Kuva 21.

## LYHYT KOHDEKUVAUS

Aittoperällä, Lahnajärventien pohjoispuolella. Pienen peltotien pohjoispuolella, Sepän tilan päärakennuksesta itään, peltorinteellä pieni hietaisempi alue, josta kvartsia ja palaneita kiviä. Paikalta on aiemmin löytynyt kivikirves.

## TUTKIMUSKERTOMUS

*Sijainti ja maasto:* Kohde sijaitsee Kalajoen lounaispuolella, Aittoperän länsipuolella sijaitsevalta mäkisemmältä korpialueelta alkunsa saavan, Kalajokeen johtavan Ainasojan läheisyydessä. Ainasojan varressa on historiallisella ajalla sijainnut useita vesimyllyjä. Maasto on Aittoperällä hyvin polveilevaa. Peltorinteet ovat mäkiä ja tiet kiemuraisia; maasto on virtaavan veden muovaamaa.

*Kohteen kuvaus:* Kohde löytyi kivistä löytöpaikan tarkastuksen yhteydessä 21.6.2005. Sepän talon pellosta on aiemmin löytynyt kivikirves (KM 4280:11) ja se on toimitettu Kansallismuseon kokoelmiin 1903.

Sepän tila sijaitsee 90 m korkeuskäyrän tuntumassa mäkisessä maastossa Aittoperän asutuskeskittymän länsireunalla. Talon länsipuolella sijaitsevat pellot nousevat ympäristöään korkeammalle ja ovat selvästi ympäristöään hietaisempia. Talon pohjois- ja itäpuolella peltorinteet laskevat ja nousevat jälleen Järvikyläntien tuntumassa. Sepän talon pohjoispuolella sijaitsevalta peltoalueelta löytyi runsaasti kuonaa ja historiallisen ajan löytöjä. Paikalla on maanomistajan mukaan ollut joskus tervahauta. Talon koillispuoleisella peltorinteellä oli havaittavissa hietainen alue ja mahdollinen muinainen rantaterassi 85 m korkeuskäyrän tuntumassa. Paikalta löytyi myös kvartsi-iskos. Rinne laskeutui paikalla loivasti kohti etelälounasta. Tästä löytöpaikasta edelleen koilliseen, pelto-ojan toisella puolella oli havaittavissa hyvin selvä rantaterassi 90 m korkeuskäyrän tuntumassa. Rinne laskeutui suoraan etelään. Pelto kasvoi inventointiajankohtana sokerijuurikasta, mutta pintapoiminta oli harvan kasvillisuuden johdosta mahdollista. Maaperä alueella ei ollut niin hietaista kuin kvartsi-iskoksen löytöpaikalla. Paikalta löytyi kvartsiitti-iskos ja pellon pinnalla havaittiin muutamia palaneita kiviä.

*Luokitteluehdotus:* Luokka 2. Kohteen arvon selvittäminen edellyttää tarkempia tutkimuksia.

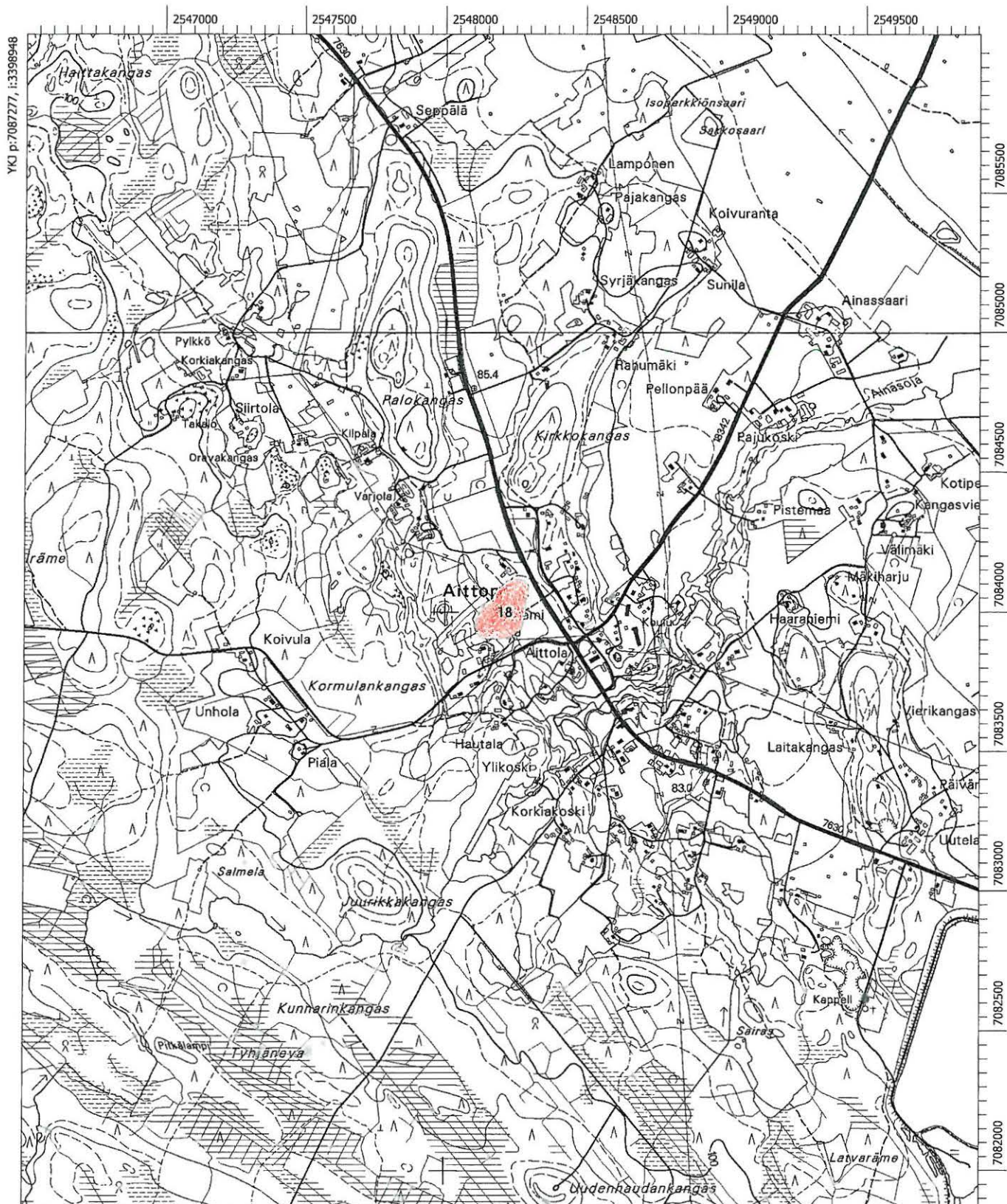
*Lisätietoja:* -

Ote peruskartasta 2344 02 PIDISJÄRVI, 1:20 000

18. Nivala Seppä 535-01-0072 100000 4724

p = 7085 144, i = 3400 617, z = n. 85

Kivikautinen asuinpaikka



**19. Nivala Peräaho** 535-01-0073 100000 4725

## PERUSTIEDOT

Muinaisjäännöstyyppi: asuinpaikat  
 Tyypin tarkenne: -  
 Ajoitus: kivikautinen  
 Rauhoitusluokka: 2  
 Lukumäärä: 1  
 Peruskartta: 2344 06 MALISKYLÄ  
 Merkitty peruskartalle: ei merkintää  
 Koordinaatit: p = 7098 710, i = 3406 684, z = 92,50  
 Koordinaattiselite: keskikoordinaatit  
 Maastomerkintä: ei merkintää  
 Pinta-ala: n. 70 x 60 m  
 Etäisyystieto: Nivalan kirkosta n. 8,6 km koilliseen

## OMISTAJATIEDOT

Alue tai rekisterikylä: Sarja  
 Tila: Pylkkö 12:18  
 Omistaja: Peräaho Esko, Niskakankaantie 212, 85500 Nivala  
 Lisätietoja: -

## ARKISTOTIEDOT

Löydöt: Erkkilän koulu kivikirves -  
 - kivikirves Eero Aholan hallussa (ei halunut luovuttaa) -  
 Tutkimukset: -

## INVENTOINTI 2005

Aika: Satu Koivisto 21. ja 23.6.2005  
 Löydöt: KM 35449 kvartsiesine ja -iskoksia 2005  
 Karttaotteet: Ote peruskartasta 2344 06 MALISKYLÄ, 1:20 000  
 Negatiivit: f. 138 178 – 138 179, 138 187  
 Diat: d. 56 310 – 56 311, 56 318  
 Kuvataulu: Kuvat 11. ja 25.

## LYHYT KOHDEKUVAUS

Erkkisperällä, Erkkisjärven itäpuolella. Peräahontien pohjoispuolella sijaitsevalla peltorinteellä sijaitsevalla hietaisella mäellä kivikautisia asuinpaikkalöytöjä. Paikalta on löytynyt aiemmin kaksi kivikirvestä.

## TUTKIMUSKERTOMUS

*Sijainti ja maasto:* Kohde sijaitsee Erkkisjärven ja siihen pohjoisesta virtaavan Sarjanojan itäpuolella, laajan peltolakeuden itäreunalla. Idässä maasto nousee laajalla Mustakorven alueella jopa 120 m mpy. Aluetta kutsutaan Erkkisperäksi. Paikalla sijaitsee asutuksen ja metsäisten rinteiden ympäröimä, pienehkö peltoalue, joka sijoittuu pääosin 90 m korkeuskäyrän yläpuolelle.

*Kohteen kuvaus:* Kohde löytyi paikallisen asukkaan, Eero Aholan (os. Peräahontie 156, 85620 Sarja) ilmoituksen perusteella. Ahola oli nähnyt inventoinnissa 2005 löytyneen hiomalaan kuvan Nivala-lehdessä ja ilmoitti puhelimitse löytäneensä samanlaisen Erkkisperältä.

Käydessäni tapaamassa Aholaa 21.6., hän näytti Peräahon pellostä löytyneen kivikirveen ja kertoi, että paikalta oli löytynyt aiemminkin kiviesine. Itse hiomalaaka oli löytynyt hieman kauempaa, Peräahon pellostä n. 800 m pohjoiseen (kts. 04-kohde Nivala Erkkisperä). Ahola ei halunnut luovuttaa kiviesineitä. Löytöpaikat dokumentoitiin ja esineet kuvattiin ja mitattiin.

Tarkastin kirveiden löytöpaikan 23.6. Peräahon pellon luoteisnurkassa oli havaittavissa ympäristöään korkeampi alue, jonka maaperä oli kuivempaa ja hietaisempaa. Paikallinen kesäasukas, Martti Peräaho, Eero Aholan naapuri ja sukulainen, kertoi, että mäen päällä on sijainnut aiemmin pieni metsäsaareke, johon oli ajettu pellostä löytyneitä kiviä. Saarekkeen pintamaa oli kuorittu kaivinkoneella pois vain muutamia vuosia aiemmin, jolloin hiekka oli tullut esiin. Aholan kirves on mahdollisesti löytynyt tämän työn yhteydessä. Inventoinnin yhteydessä pellon pinnalta, hiekkaisesta maasta löytyi useita kvartsi-iskoksia ja yksi puolikuunmuotoinen kvartsikaavin. Paikalla oli havaittavissa myös runsaasti palaneita kiviä ja suurikokoisia kvartsi- ja kivilajiraaka-ainekappaleita. Niitä ei otettu talteen. Kyseessä on kivikautinen asuinpaikka.

Tarkastin myös Erkkisperäntien vasta kaivetut ojaleikkaukset. Tien pohjoispuolella, hietaisen peltomäen kohdalla, oli havaittavissa hennosti värjäytynyt maakerros peltokerroksen alapuolella. On mahdollista, että kyse on myös rautapitoisesta maalajista. Ojaleikkauksissa ei havaittu muuta merkittävää.

Kohde sijaitsee suhteellisen korkealla, 92,50 m mpy korkeustasolla. Lähimmät muinaisjäänneköset, Järvenpään ja Anttilan kivikautiset asuinpaikat Erkkisjärven rannalla sijaitsevat 87,50 m korkeuskäyrän tuntumassa. Ainakin Järvenpään asuinpaikka on ollut käytössä neoliittisellä kaudella. Korkeuden perusteella Peräahon asuinpaikka lienee mesoliittinen.

*Luokitusehdotus:* Luokka 2. Kohteen arvon selvittäminen edellyttää tarkempia tutkimuksia.

*Lisätietoja:* -

Ote peruskartasta 2344 06 MALISKYLÄ, 1:20 000

19. Nivala Peräaho 535.01-0073 100000 4725

p = 7098 710, i = 3406 684, z = 92,50

Kivikautinen asuinpaikka



**20. Nivala Mönkönsaari** 535-01-0074 100000 4726

## PERUSTIEDOT

Muinaisjäännöstyyppi: hautapaikat  
 Tyypin tarkenne: lapinrauniot  
 Ajoitus: esihistoriallinen?  
 Rauhoitusluokka: 2  
 Lukumäärä: 1  
 Peruskartta: 2344 02 PIDISJÄRVI  
 Merkitty peruskartalle: ei merkintää  
 Koordinaatit: p = 7089 233, i = 3400404, z = 72,50  
 Koordinaattiselite: keskikoordinaatit  
 Maastomerkintä: ei merkintää  
 Pinta-ala: n. 3,5 x 2,5 m  
 Etäisyystieto: Nivalan kirkosta n. 4 km eteläkaakkoon

## OMISTAJATIEDOT

Alue tai rekisterikylä: Järvikylä  
 Tila: Mönkönranta 8:277  
 Omistaja: Kivioja Martti ja lida, Saarelantie 3, 85500 Nivala  
 Lisätietoja: -

## ARKISTOTIEDOT

Löydöt: -  
 Tutkimukset: -

## INVENTOINTI 2005

Aika: Satu Koivisto 29.6.2005  
 Löydöt: -  
 Karttaotteet: Ote peruskartasta 2344 02 PIDISJÄRVI, 1:20 000  
 Negatiivit: f. 138 200  
 Diat: d. 56 328  
 Kuvataulu: Kuva 17.

## LYHYT KOHDEKUVAUS

Järvikylässä, Pidisjärven kaakkoisrannalla Kalajoen suulla. Pidisjärven pohjukassa sijaitsevan metsäisen mäen eteläreunalla, paikalla sijaitsevan kesämökin grillikodan vieressä n. 3,5 x 2,5 m suuruinen sammaloitunut kivilatamus.

## TUTKIMUSKERTOMUS

*Sijainti ja maasto:* Kohde sijaitsee Kalajoen suulla, Pidisjärven etelärannalla. Paikalla sijaitsee metsäinen kumpare, joka nousee korkeimmillaan 72,50 m korkeuteen. Saarella on huvila-asutusta.

*Kohteen kuvaus:* Kohde löytyi läheisen Sirviönsaaren kivistä asuinpaikan tarkastuksen yhteydessä. Sirviönsaaren maanomistaja, Roope Hosio kertoi Mönkönsaarella olevasta kiviroykkiöstä. Saaresta liikkuu myös juttuja, että siellä kummittelee ja on mörkö. Siitä nimi, Mönkönsaari. Röykkiö löytyi Hosion antamien ohjeiden mukaisesti saaren korkeimmalta kohdalta, läheisyydessä sijaitsevan kesähuvilan grillikodan vierestä. Kyseessä oli soikea, NEE – SWW -suuntainen, n. 3,5 x 2,5 m laajuinen kivilatamus. Se oli matalahko, n. 80 cm korkea, sammaloitunut ja keskeltä hieman kuopalle painautunut. Kyseessä lienee lapinraunioksi

Luokiteltava kiinteä muinaisjäännöskohde. Sellaisia ei aiemmin tunneta Nivalasta. Naapurikunnista tunnetaan kuitenkin useita lapinrauniokohteita.

*Luokitusehdotus:* Luokka 2. Kohteen arvon selvittäminen edellyttää tarkempia tutkimuksia.

*Lisätietoja:* -

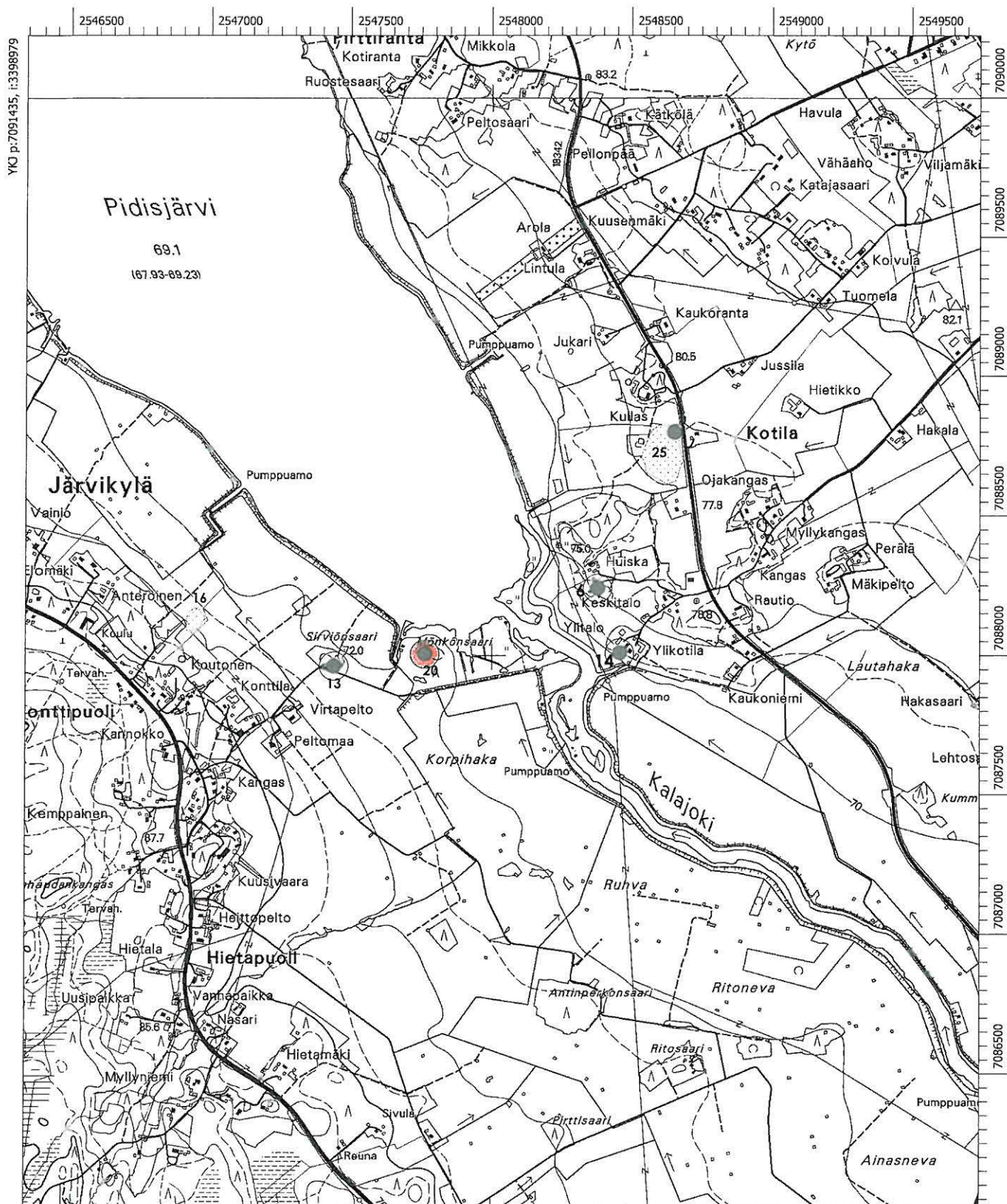


Ote peruskartasta 2344 02 PIDISJÄRVI, 1:20 000

20. Nivala Mönkönsaari 535-01-0074 100000 4726

p = 7089 233, i = 3400 404, z = 72,50

Esihistoriallinen? lapinraunio



MK 1:20000

YKJ p:7087236, i:3402380

**21. Nivala Pirttiperä** 535.01-0075 100000 472.7

#### PERUSTIEDOT

Muinaisjäännöstyyppi: asuinpaikat  
 Tyypin tarkenne: -  
 Ajoitus: kivikautinen  
 Rauhoitusluokka: 2  
 Lukumäärä: 1  
 Peruskartta: 2344 03 NIVALA  
 Merkitty peruskartalle: ei merkintää  
 Koordinaatit: p = 7091 673, i = 3400 227, z = 76  
 Koordinaattiselite: keskikoordinaatit  
 Maastomerkintä: ei merkintää  
 Pinta-ala:  
 Etäisyystieto: Nivalan kirkosta n. 2,1 km eteläkaakkoon

#### OMISTAJATIEDOT

Alue tai rekisterikylä: Nivala  
 Tila 1: *Suviranta* 23:92  
 Omistaja 1: Nivala Erkki, Pirttikuja 58, 85500 Nivala  
 Lisätietoja 1: ilmoitettu suullisesti maanomistajalle 7.6.2005  
 Tila 2: *Vanhatalo* 23:308  
 Omistaja 2: sama kuin ed.  
 Lisätietoja 2: -

#### ARKISTOTIEDOT

Löydöt:	KM 2477:48	fasataltta	1886
	KM 3549:7	kourutaltta	1898
Tutkimukset:	Paula Purhonen	tark.	1979

#### INVENTOINTI 2005

Aika:	Satu Koivisto 7.6.2005		
Löydöt:	KM 35450	kvartsi-iskoksia	2005
Karttaotteet:	Ote peruskartasta 2344 03 NIVALA, 1:20 000		
Negatiivit:	-		
Diat:	-		

#### LYHYT KOHDEKUVAUS

Pirttirannalla, Pidisjärven koillisrannalla. Loivasti lounaaseen laskevan peltolakeuden yläreunassa, Pirttiperän tilan päärakennuksen lounaispuolella lähellä puutarhan rajaa, kvartseja ja palaneita kiviä. Talon pellostä on aiemmin löytynyt kaksi kiviesinettä.

#### TUTKIMUSKERTOMUS

*Sijainti ja maasto:* Kohde sijaitsee Nivalan keskustan läheisyydessä, Pirttirannan asutuskeskityksessä, Pidisjärven koillisrannalla. Paikalla sijaitsee loivasti lounaaseen laskeva peltorinne asuinrakennusten ja Pirttirannantien lounaispuolella. Maaperä alueella on savista, paikoin hietaista peltomaata.

*Kohteen kuvaus:* Kohde löytyi kivikautisen löytöpaikan tarkastuksen yhteydessä. Pirttiperän pellostä on löytynyt 1800-luvulla tasa- ja kourutaltoa (KM 2477:48 ja 3549:7). Paula Purhonen tarkasti löytöpaikan 1970-luvulla, muttei havainnut mitään kivikautiseen asuinpaikkaan viittaavaa. Pirttiperän tila kuuluu myös osana Nivalan paikallishistoriaan. Alueen herännäisjohtaja, Niilo Kustaa Malmberg tapasi Paavo Ruotsalaisen Pirttiperän tilalla 1830-luvulla. Pirttirantaan on pystytetty muistomerkki tämän tapaamisen muistoksi.

Tarkastin löytöpaikan 7.6.2005. Pirttiperän pellot olivat vielä oraalla ja pintapoiminta mahdollista. Heti Pirttiperän päärakennuksen alapuolella alkavan peltorinteen yläosasta löytyi kvartsi-iskoksia. Paikalla oli havaittavissa myös muutamia palaneita kiviä. Löydöt tehtiin 75 m korkeuskäyrän tuntumasta tai hieman sen yläpuolella. Löytöaineiston ja kohteen sijainnin perusteella kyseessä on kivikautinen asuinpaikka.

*Alustava luokitus:* Luokka 2. Kohteen arvon selvittäminen edellyttää tarkempia tutkimuksia.

*Lisätietoja:* Purhonen, Paula 1979. Nivala 27 Pirttiranta, Pirttiperä. Tarkastus Paula Purhonen 1979. Museovirasto, arkeologian osaston topografinen arkisto.

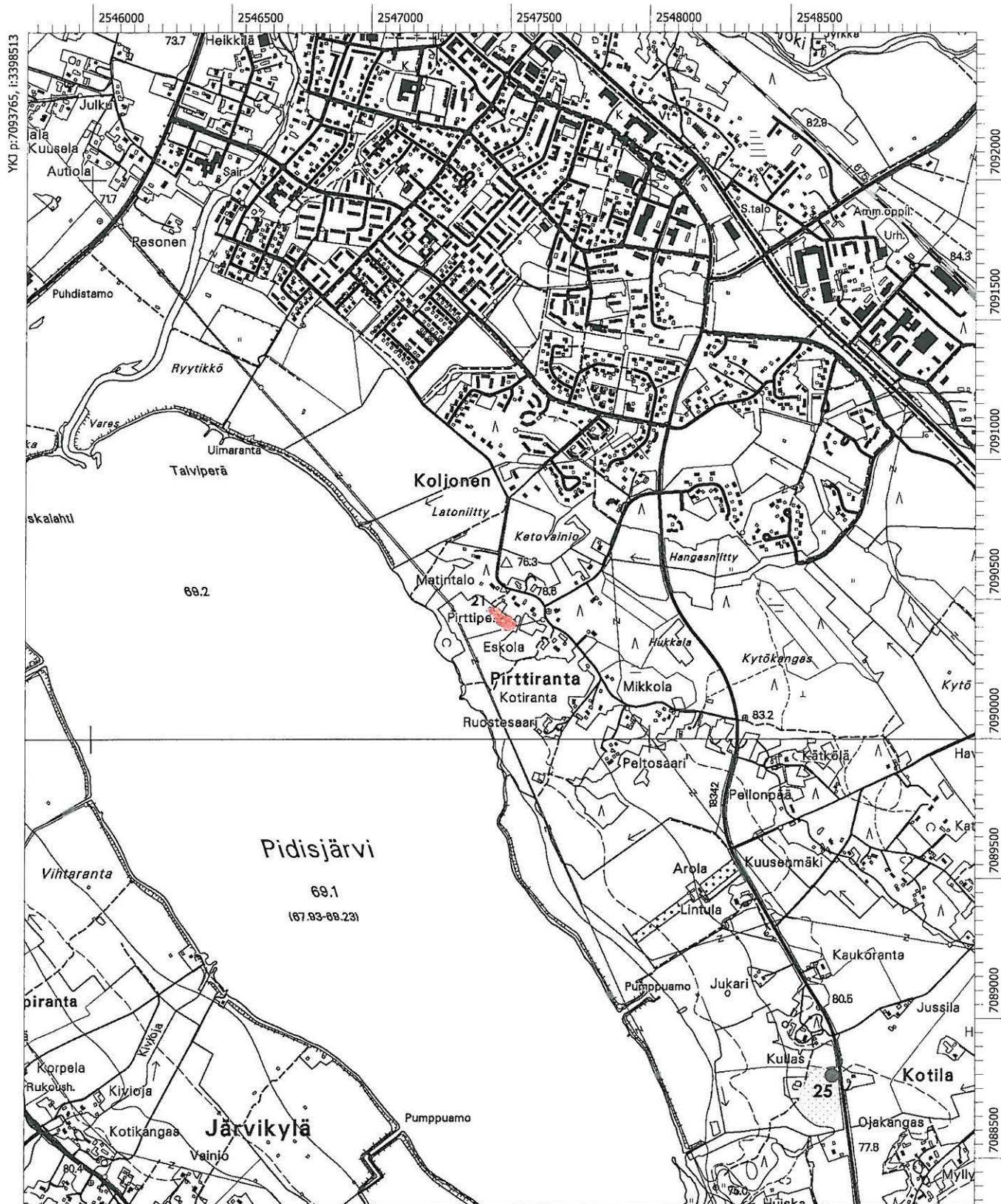
Ote peruskartasta 2344 03 NIVALA, 1:20 000

21. Nivala Pirttiperi 535-01-0075

100000 4727

p = 7091 673, i = 3400 227, z = 76

Kivikautinen asuinpaikka



MK 1:20000

YKJ p:7089566, i:3401914

**22. Nivala Kotakangas** 535-01 0076 100000 4729

## PERUSTIEDOT

Muinaisjäännöstyyppi: maarakenteet  
 Tyypin tarkenne: kuopat  
 Ajoitus: ajoittamaton  
 Rauhoitusluokka: 2  
 Lukumäärä: 5-6  
 Peruskartta: 2344 09 KARSIKAS  
 Merkitty peruskartalle: ei merkintää  
 Koordinaatit: p = 7097 527, i = 3413 495, z = 102,50  
 Koordinaattiselite: keskikoordinaatit  
 Maastomerkintä: ei merkintää  
 Pinta-ala: n. 100 x 50 m  
 Etäisyystieto: Nivalan kirkosta n. 14 km itäkoilliseen

## OMISTAJATIEDOT

Alue tai rekisterikylä: Maliskylä  
 Tila: Varjokangas 31:7  
 Omistaja: Palola Kyösti ja Eeva, Poutapuhdontie 126, 85660 Ruuskankylä  
 Lisätietoja: -

## ARKISTOTIEDOT

Löydöt: -  
 Tutkimukset: -

## INVENTOINTI 2005

Aika: Satu Koivisto 8.6.2005  
 Löydöt: -  
 Karttaotteet: Ote peruskartasta 2344 09 KARSIKAS, 1:20 000  
 Negatiivit: -  
 Diat: -

## LYHYT KOHDEKUVAUS

Poutapuhdossa, Kajaanintien, Poutapuhdontien ja Haapavedentien muodostamassa kolmiossa. Mäen eteläreunalla viisi tai mahdollisesti kuusi pyöreää, matalaa kuopannetta.

## TUTKIMUSKERTOMUS

*Sijainti ja maasto:* Kohde sijaitsee Malisjoen pohjoispuolella, luode – kaakko -suuntaisen heinikkoisen mäen eteläreunalla. Paikalla kasvaa nuorta koivikkoa ja pienikasvuisia katajia.

*Kohteen kuvaus:* Aluetta tarkastettiin paikannimen perusteella. Kotakankaan eteläreunalta löytyi 5 – 6 matalaa, pyöreää kuopannetta. Kuopat olivat halkaisijaltaan n. 1,5 - 2 m ja ne sijoittuivat tasaisin välimatkoin toisiinsa. Maaston ja kuoppien sijainnin perusteella kyseessä ei ole pyyntikuoppakohde. Kuopat eivät kuitenkaan ole kovin nuoriakaan; niiden reunan muoto on loiva, pitkän ajan kuluessa pyörästynyt. Paikalla on ehkä joskus ollut kesä- tai karjakotia.

*Alustava luokitus:* Luokka 2. Kohteen arvon selvittäminen edellyttää tarkempia tutkimuksia.

*Lisätietoja:* -

Ote peruskartasta 2344 09 KARSIKAS, 1:20 000

**22. Nivala Kotakangas** 535-01-0076 100000 4729

p = 7097 527, i = 3413 495, z = 102,50

Ajoittamaton kuoppakohde



MK 1:20000

YKJ p:7095437, i:3415194

**23. Nivala Haapala** 535-01-0077 100000 4730

## PERUSTIETDOT

Muinaisjäännöstyyppi: asuinpaikat  
 Tyypin tarkenne: -  
 Ajoitus: kivikautinen  
 Rauhoitusluokka: 2  
 Lukumäärä: 1  
 Peruskartta: 2344 05 KARVOSKYLÄ  
 Merkitty peruskartalle: ei merkintää  
 Koordinaatit: p = 7088 442, i = 3403 716, z = 82  
 Koordinaattiselite: keskikoordinaatit  
 Maastomerkintä: ei merkintää  
 Pinta-ala: -  
 Etäisyystieto: Nivalan kirkosta n. 6,5 km kaakkoon

## OMISTAJATIEDOT

Alue tai rekisterikylä: Nivala  
 Tila 1: *Haapa-aho 2:64*  
 Omistajat 1: Rajaniemi Sisko, -  
 Rajaniemi Raija, Jätkärinkatu 6 A 17, 00150 Helsinki  
 Rajaniemi Veli, Pikalähetintie 18 A 8, 00620 Helsinki  
 Rajaniemi Jouko, Isonvillasaarentie 7 P 174, 00960 Helsinki  
 Rajaniemi Jarmo ja Päivi, Haapaperäntie 282, 85500 Nivala  
 Lisätietoja 1: -  
 Tila 2: *Haapala 2:99*  
 Omistaja 2: Rajaniemi Johannes, oikeudenomistajat ja Rajaniemi Toini, Haapaperäntie 291, 85500 Nivala  
 Lisätietoja 2: -  
 Tila 3: *Uusimaa 2:101*  
 Omistaja 3: Rajaniemi Toini ja Seppo, Haapaperäntie 291, 85500 Nivala  
 Rajaniemi Jani, Haapaperäntie 290, 85500 Nivala  
 Lisätietoja 3: -  
 Tila 4: *Rajala 2:105*  
 Omistaja 4: Rajaniemi Jarmo ja Päivi, Haapaperäntie 282, 85500 Nivala  
 Lisätietoja 4: Maanomistajalle ilmoitettu suullisesti 8.6.2005  
 Tila 5: *Päätalo 3:252*  
 Omistaja 5: Kangas Kerttu, Haapaperäntie 296, 85500 Nivala  
 Lisätietoja 5: -  
 Tila 6: *Päiväaho 95:0*  
 Omistaja 6: Vähäaho Pauli ja Maarit, Haapaperäntie 266 B, 85500 Nivala  
 Lisätietoja 6: -

## ARKISTOTIEDOT

Löydöt: KM 2477:58-59 ja:62 kolme tasatalttaa 1886  
 Tutkimukset: -

## INVENTOINTI 2005

Aika: Satu Koivisto 8.6.2005  
 Löydöt: KM 35451 kvartsiittiesine ja kvartsi-iskos 2005

Karttaotteet: Ote peruskartasta 2344 05 KARVOSKYLÄ, 1:20 000  
 Negatiivit: f.138 130,138 151  
 Diat: d. 56 286, 56 295  
 Kuvataulu: Kuva 18.

#### LYHYT KOHDEKUVAUS

Haapaperällä, Kalajoen pohjoispuolella. Loivasti lounaaseen viettävän peltolakeuden ylärinteeltä kivikautisia asuinpaikkalöytöjä. Talon pellostä on aiemmin löytynyt kolme kivesinettä.

#### TUTKIMUSKERTOMUS

*Sijainti ja maasto:* Kohde sijaitsee Haapaperällä, Kalajoen laajalla peltolakeudella. Kalajoen koillisrannalla peltorinteet laskeutuvat loivasti kohti lounasta. Alueelta tunnetaan useita irtolöytöpaikkoja ja löytötietojen maininta "tietyn talon pellostä" on tällä alueella erityisen problemaattinen: tietyn talon peltoa saattaa jatkua useita kilometrejä kohti Kalajoen rannaa. Suopellot sijaitsevat tällä rannalla korkeustasolla 70 m mpy. Peltorinteessä on havaittavissa ensimmäinen mahdollinen muinainen rantavaihe 72,50 m mpy korkeuskäyrän tuntumassa. Vyöhykkeellä maaperä on hietaisempaa. Toinen mahdollinen rantavaihe on havaittavissa 80 m korkeuskäyrän tuntumassa. Peltorinne on lähes kivetön 80 m korkeustasolle saakka. Tämän yläpuolella alue on kivisempää, savensekaista peltomultaa.

*Kohteen kuvaus:* Kohde löytyi kivikautisen löytöpaikan tarkastuksen yhteydessä. Haapalan talon mailta on löytynyt kolme kivitalttaa. Ne on lunastettu Kansallismuseon kokoelmiin 1886. Löytötiedoissa on vain maininta: "Haapalan talon pelto". Talon pelto osoittautui valtavaksi peltorinteeksi Kalajoen koillisrannalla. Pintapoiminta täytyi siten suunnitella etukäteen. Peltorinnettä kuljettiin koillis-lounas -suuntaisesti, n. 50 m levyisillä vyöhykkeillä ylhäältä asutuksen reunasta alas suopellon reunaan saakka. Tällä menetelmällä saatiin hyviä tuloksia peltorinteellä esiintyvien mahdollisten muinaisten rantavaiheiden havaitsemiseksi. Kivikautisia asuinpaikkalöytöjä saatiin talteen peltorinteiden yläosasta, läheltä asutuksen rajaa. Paikalta löytyi mahdollinen kvartsiittiesine ja kvartsi-iskos. Paikalla oli siellä täällä havaittavissa myös palaneita kiviä sekä muutamia kivilajiraaka-ainekappaleita. Niitä ei otettu talteen. Kohde lienee sekoittunut ja lähes tuhoutunut peltoviljelyn vaikutuksesta. Kolme kivesinettä ja inventoinnissa saadut löydöt ja havainnot tukevat kuitenkin kivikautisen asuinpaikan olemassaoloa alueella.

*Luokitusehdotus:* Luokka 2. Kohteen arvon selvittäminen edellyttää tarkempia tutkimuksia.

*Lisätietoja:* -

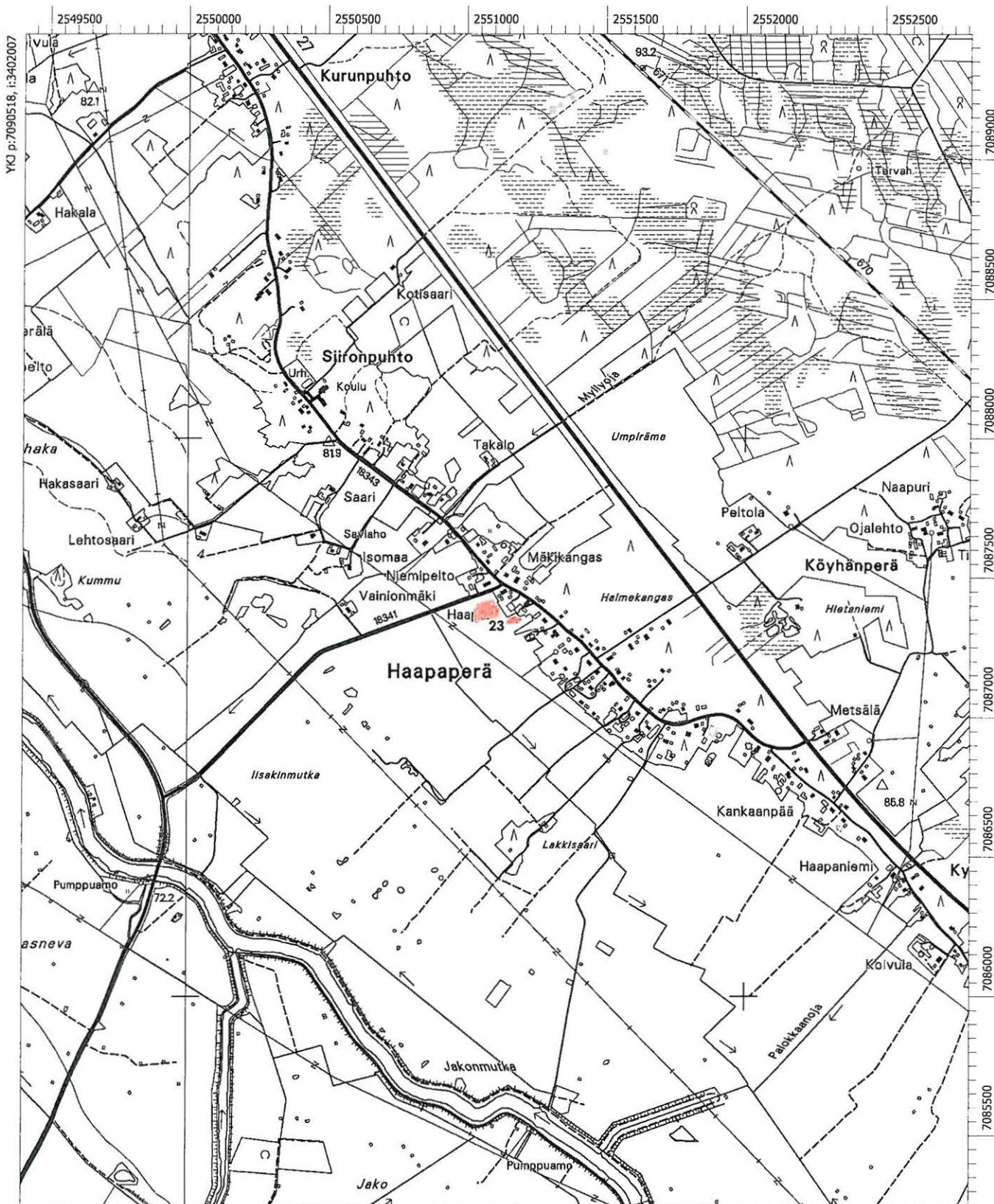


Ote peruskartasta 2344 05 KARVOSKYLÄ, 1:20 000

**23. Nivala Haapala** 535 01 0077 100000 4730

p = 7088 442, i = 3403 716, z = 82

Kivikautinen asuinpaikka



**24. Nivala Jänсниitty** 535-01-0078 100000 4731

## PERUSTIEDOT

Muinaisjäännöstyyppi: asuinpaikat  
 Tyypin tarkenne: -  
 Ajoitus: kivikautinen  
 Rauhoitusluokka: 2  
 Lukumäärä: 1  
 Peruskartta: 2344 05 KARVOSKYLÄ  
 Merkitty peruskartalle: ei merkintää  
 Koordinaatit: p = 7082 146, i = 3406 095, z = 72,50  
 Koordinaattiselite: keskikoordinaatti  
 Maastomerkintä: ei merkintää  
 Pinta-ala: n. 300 x 150 m  
 Etäisyystieto: Nivalan kirkosta n. 13 km eteläkaakkoon

## OMISTAJATIEDOT

Alue tai rekisterikylä: Karvoskylä  
 Tila 1: Saukko-oja 5:230  
 Omistaja 1: Palosaari Kaarlo, Hautaperäntie 218, 85580 Karvoskylä  
 Lisätietoja 1: Ilmoitettu suullisesti maanomistajalle 9.6.2005  
 Tila 2: Alin Murto-oja 20:30  
 Omistaja 2: sama kuin ed.  
 Lisätietoja 2: -  
 Tila 3: Jänсниitty 24:21  
 Omistajat 3: Kukkola Kalle, Haarahongantie 9 A 3, 71800 Siilinjärvi  
 Kukkola Jukka, Tuomelantie 5, 85580 Karvoskylä  
 Kukkola Antti, Hautaperäntie 277, 85580 Karvoskylä  
 Kukkola Ahti, Markkinatie 6 B 15, 00700 Helsinki  
 Kukkola Milka, Skjutbaneg 29 B, 72339 Västerås  
 Luukkonen Elli, Ruotsi, 01380 Vantaa  
 Lisätietoja 3: -  
 Tila 4: Murto-oja 24:29  
 Omistajat 4: Isoniemi Mauri ja Riitta, Ojaniementie 67, 85580 Karvoskylä  
 Lisätietoja 4: -

## ARKISTOTIEDOT

Löydöt: KM 19381 reikäkirveen teelmä (deponoitu Nivalan museoon) 1974  
 Nivalan museo 52-55 kaksi reiällistä kiviesinettä, hiotun kiviesi-  
 neen katkelma ja piikärki -  
 kadonneet kaksi kivitalttaa ja reiällinen liuske-esine -  
 Tutkimukset: Paula Purhonen tark. 1974

## INVENTOINTI 2005

Aika: Satu Koivisto 9.6.2005  
 Löydöt: KM 35452 hiomalaaka ja kvartsi-iskoksia 2005  
 Karttaotteet: Ote peruskartasta 2344 05 KARVOSKYLÄ, 1:20 000  
 Negatiivit: f. 138 131 - 138 142  
 Diat: d. 56 287 - 56 289  
 Kuvataulu: Kuvat 19. - 20.

## LYHYT KOHDEKUVAUS

Järvikylän eteläosassa, Kalajoen ja Hautaperäntien, Ala-Murto-ojan ja Torkkausojan välisellä peltoaukealla. Pellolla on havaittavissa hiekkainen linssi, josta löytyi suurikokoinen hiomalaaka ja kvartsi-iskoksia. Alueelta on aiemmin löytynyt useita kiviesineitä tai niiden katkelmia. Pelto-ojituksen yhteydessä on saatu havaintoja myös mahdollisesti asuinpaikkaan liittyvistä rakenteista.

## TUTKIMUSKERTOMUS

*Sijainti ja maasto:* Kohde sijaitsee Kalajoen mutkassa, sen eteläpuolella sijaitsevalla pelto-  
tasanteella. Pellon länsipuolella virtaa etelästä Kalajokeen Ala-Murto-oja ja itäpuolella eteläisiltä peltoalueilta Kalajokeen johdettu Torkkausoja. Pelto sijaitsee suhteellisen matalalla, hieman 70 m korkeuskäyrän yläpuolella. Alueella oli käynnissä uusjako ja peltojen vuokratilviljelijä, Eero Isoniemi oli inventointiajankohtana kyntötöissä. Vastakynnetyllä alueella oli havaittavissa Ala-Murto-ojan itärannalla, peltoalueen luoteisosassa hietaisempi, hieman ympäristöstään kohoava alue.

*Kohteen kuvaus:* Kohde löytyi kivikautisen löytöpaikan tarkastuksen yhteydessä. Heinäkuussa 1974 ilmoitti Nivalan metsänhoitaja, Ahti Raivio Kalajoen rannalta löytyneestä kivikirveestä (KM 19381) sekä mahdollisista kivikautisista liesistä Museovirastoon. Kivikirves oli löytynyt Karvoskylän Hautalan tilan Jänesniitty -nimiseltä pellolta 1800 – 1900 -lukujen vaihteessa. Sen oli löytänyt Piippu-Juusona tunnettu mies, joka oli muurannut kiviesineen uuninsa perustaan taikaesineeksi. Myöhemmin paikalle oli tullut asumaan Juho Hietala, joka oli myös muurannut kiviesineen uuden uuninsa perustaan. Kun uuni oli purettu, alueella asunut seppä Oiva Töllä oli ottanut kiviesineen haltuunsa ja luovutti sen 1974 paikan tarkastaneelle Paula Purhoselle. Esine oli pahoin palanut ja paloista kokoon liimattu. Kirves deponoitiin Nivalan museolle. Paikalla asunut Rikhard Kukkola oli kertonut ensin metsänhoitaja Raiviolle ja tarkastuksen yhteydessä Paula Purhoselle raivanneensa kyseistä peltoa kymmeniä vuosia aiemmin. Peltoa ojittaessaan hän oli osunut ainakin kahteen liesikiveykseen. Liedet löytyivät peltokerroksen alapuolisesta kerroksesta, pohjasaven päältä. Liesien läheisyydestä oli myös löytynyt kiviesineitä, jotka olivat myöhemmin kadonneet. Purhosen tarkastusajankohtana pelto oli ollut kesantona, joten alueelta ei kyetty kasvullisuuden takia löytämään mitään kivikautisen asutuksen merkkejä.

Tarkastin paikan 9.6.2005 ja ajankohta oli erittäin onnekas, sillä peltojen vuokratilviljelijä oli juuri kyntötöissä. Yritin paikallistaa Purhosen tarkastusraportissa ja metsänhoitaja Raivion kirjeessä ilmoitettuja liesien ja kiviesineiden löytöpaikkoja alueen koillisosassa. Tämä alue oli vielä kyntämättä. Kairasin oletettua löytöaluetta systemaattisesti. Maaperä alueella oli hiedansekaista savea. Peltokerroksen paksuus oli n. 25 cm, tämän alla oli n. 10 cm paksu hieno hietakerros ja pohjamaana hietasavi. Peltokerroksen alapuolisessa hietakerroksessa oli havaittavissa pieniä nokihippuja. Viitteitä liesistä tai kulttuurikerroksesta ei kairanäytteisiin osunut. Kynnetyllä alueella pellon luoteisosassa oli havaittavissa hieman ympäristöstään kohoava, hietainen mäki. Kävin alueen läpi ja vastakäännetyn peltokerroksen pinnassa näkyi kulma suuresta liuskelohkareesta. Kaivoin lohkarkeen esiin ja kääntäessäni sen huomasi sen olevan suuri hiomalaaka. Laa'an pinnassa oli selvä, pyöreä hiomajälki. Laaka löytyi hietaisen alueen länsireunalta, jossa maasto laskee kohti Ala-Murto-ojaa. Löytöpaikalta vedettiin linja itään kohti Piippulan tilan latoa ja linjalla kairattiin systemaattisesti 5 m välein mahdollisten peltokerroksen alapuolella sijaitsevien asuinpaikkakerrosten tai rakenteiden havaitsemiseksi. N. 25 cm paksun peltokerroksen alapuolella hietakerroksen paksuus oli laa'an löytöpaikan läheisyydessä paksuimmillaan n. 25 cm. Hietakerros oheni asteittain kohti itää ja katosi kokonaan pellon puolivälissä. Vastakynnetyillä pelloilla tehtiin

pintapöimintää ja talteen saatiin kaksi kvartsi-iskosta. Hiomalaa'an löytöpaikan läheisyydessä oli havaittavissa n. 5 cm peltokerroksen alapuolelle jatkuva, n. 50 cm leveä noki-maa-alue. Kyseessä lienee nykyistä peltoa varhaisempaan kytö- tai kaskiviljelyyn liittyvä rakenne.

Jänesniityn löydöt ja aiemmat havainnot viittaavat vahvasti kivikautisen asuinpaikan olemassaoloon. Maastossa tuntui yllättävältä kohteen sijainti näin "matalalla" korkeustasolla, 70 m mpy korkeuskäyrän tuntumassa. Hioma-laa'an kaltaisen, n. 50 kg painavan löydön sijainti hietaisella peltorinteellä vahvistaa asuinpaikan sijainnin paikkansapitävyyden. Kevyemmät löydöt olisivat saattaneet kulkeutua löytöpaikoilleen jopa kymmeniä metrejä peltoviljelyn vaikutuksesta, mutta tämän kaltaisen löydön yhteydessä tämä selitys ei ole mahdollinen. Rannankorkeuden perusteella kyseessä on nuoremmalle kivikaudelle liittyvä asuinpaikka joka ajoittuu Heinolanharjun puhkeamisen, n. 4900 cal BC jälkeiseen aikaan. Keramiikkaa ei alueelta ole löytynyt, joten kohteen tarkempi ajoitus jää vielä avoimeksi. Asuinpaikka on osittain tuhoutunut peltoviljelyn vaikutuksesta, mutta pellon alapuolella olevasta hienosta hietakerroksesta on mahdollista löytää ehjää kulttuurikerrosta.

*Luokitusehdotus:* Luokka 2. Kohteen arvon selvittäminen edellyttää tarkempia tutkimuksia.

*Lisätietoja:* Metsänhoitaja Ahti Raivion kirje (päivätty 11.7.1974). Museovirasto, arkeologian osaston topografinen arkisto.  
Purhonen, Paula 1974. Nivala 51 Karvoskylä, Hautala, Jänesniitty. Tarkastus Paula Purhonen 1974. Museovirasto, arkeologian osaston topografinen arkisto.



**25. Nivala Kullas**

535-01 0079 100000 4732

## PERUSTIEDOT

Muinaisjäännöstyyppi: asuinpaikat  
 Tyypin tarkenne: -  
 Ajoitus: kivikautinen  
 Rauhoitusluokka: 2  
 Lukumäärä: 1  
 Peruskartta: 2344 02 PIDISJÄRVI  
 Merkitty peruskartalle: ei merkintää  
 Koordinaatit: p = 7089 976, i = 3401 314, z = 77  
 Koordinaattiselite: keskikoordinaatit  
 Maastomerkintä: ei merkintää  
 Pinta-ala: n. 100 x 300 m  
 Etäisyystieto: Nivalan kirkosta n. 4 km eteläkaakkoon

## OMISTAJATIEDOT

Alue tai rekisterikylä: Nivala  
 Tila 1: Savula 27:84  
 Omistaja 1: Kullas Raimo, Pirttirannantie 268, 85500 Nivala  
 Lisätietoja 1: Maanomistajalle ilmoitettu suullisesti 10.6.2005  
 Tila 2: Kullas 27:85  
 Omistaja 2: sama kuin ed.  
 Lisätietoja 2: -  
 Tila 3: Honkaoja 28:118  
 Omistaja 3: sama kuin ed.  
 Lisätietoja 3: -

## ARKISTOTIEDOT

Löydöt: -  
 Tutkimukset: -

## INVENTOINTI 2005

Aika: Satu Koivisto 10.6.2005  
 Löydöt: KM 35453 kvartsiytimiä ja -iskoksia 2005  
 Karttaotteet: Ote peruskartasta 2344 02 PIDISJÄRVI, 1:20 000  
 Negatiivit: f. 138 145  
 Diat: d. 56 292  
 Kuvataulu: Kuva 6.

## LYHYT KOHDEKUVAUS

Kotilassa, Pidisjärven kaakkoisrannalla. Loivasti länsilounaaseen viettävällä peltolakeudella, Kullaksen tilan päärakennuksesta kaakkoon, peltorinteen yläosasta kivikautisia asuinpaikkalöytöjä.

## TUTKIMUSKERTOMUS

*Sijainti ja maasto:* Kohde sijaitsee Pidisjärven itärannalla, loivasti länsilounaaseen viettävällä peltorinteellä. Alueen läheisyydestä tunnetaan useita irtolöytöjä sekä etelässä Keskitalon ja Ylitalon kivikautiset asuinpaikat. Maaperä alueella on hietaista peltomultaa, alempana korkeustason 72,50 m mpy alapuolella suopeltoa.

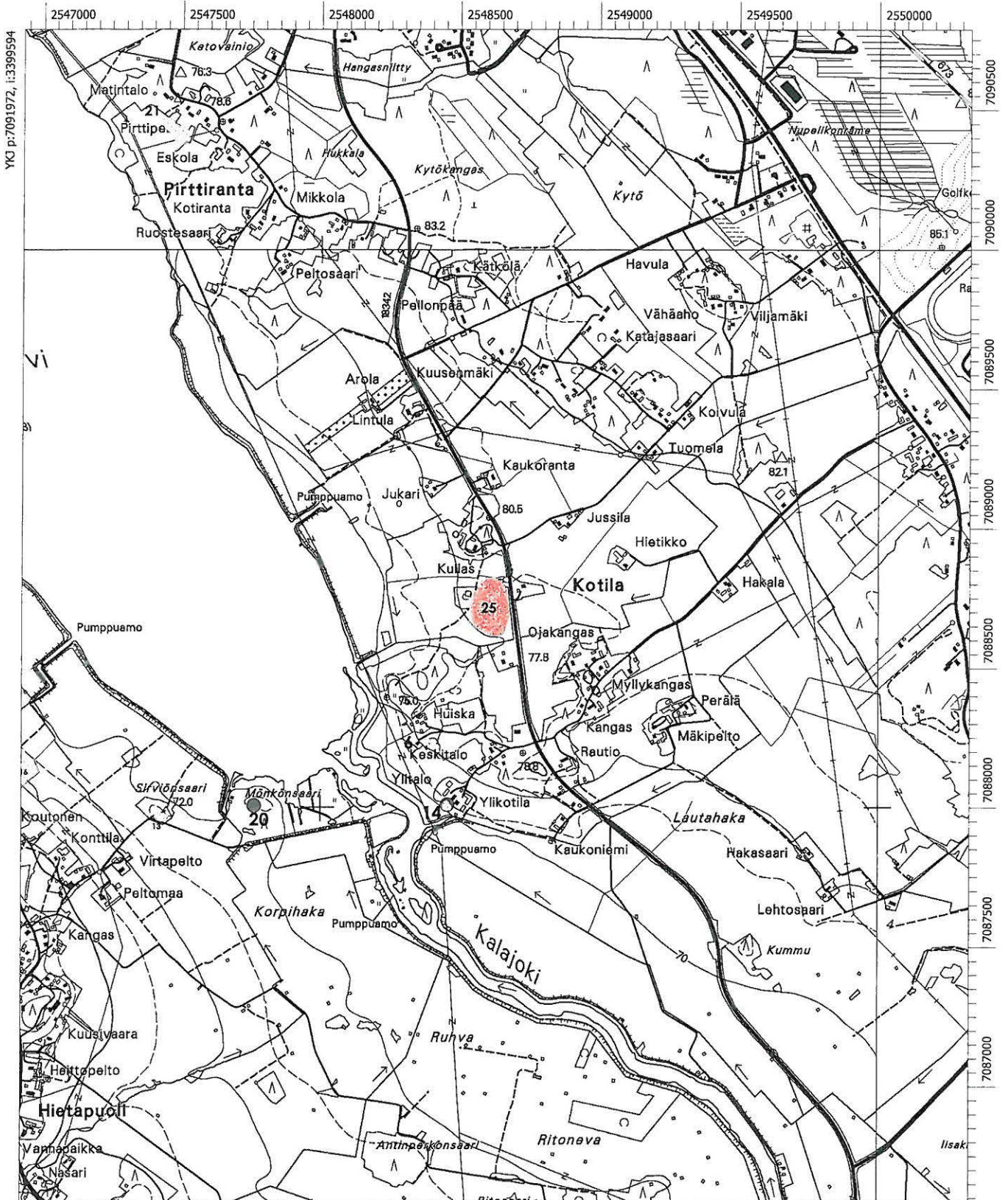
*Kohteen kuvaus:* Kohde löytyi karttatarkastelun ja sopivan avoimien peltöjen perusteella. Pellon ylärinteellä, Pirttirannantien ja pellolla kulkevan tilustien väliseltä alueelta löytyi runsaasti kvartsi-iskoksia ja muutama -ydin. Pirttirannantien länsireunalla sijaitsevalla metsäsaarekkeella on sijainnut tilan vanhan isännän kertoman mukaan vanha ruotusotilaan talonpaikka. Metsämäen läheisyydessä peltorinteeltä löytyi runsaasti tiilimurskaa, lasia ja muuta historiallisen ajan aineistoa. Niitä ei otettu talteen. Peltorinteellä oli havaittavissa muinainen rantavaihe n. 75 m korkeustasolla. Löytöjä saatiin talteen pääosin tämän korkeustason yläpuolelta, rajoittuen alhaalla ladon kohdalla kulkevaan tilustiehen. Paikalla oli havaittavissa myös muutamia palaneita kiviä. Ladon pohjoispuoliset pellot olivat kesannolla tai laitumena. Kyseessä lienee osittain peltoviljelyn tuhoama kivikautinen asuinpaikka.

*Luokitusehdotus:* Luokka 2. Kohteen arvon selvittäminen edellyttää tarkempia tutkimuksia.

*Lisätietoja:* -

Ote peruskartasta 2344 02 PIDISJÄRVI, 1:20 000

**25. Nivala Kullas** 535.01-0079 100000 4732  
 p = 7089 976, i = 3401 314, z = 77  
 Kivikautinen asuinpaikka





7.1. NIVALAN IRTOLÖYTÖKOHTEET

04-KOHTEET KM-NUMEROILLA

**1. Nivala** ~~535-04-0001~~ 100000 6927

PERUSTIEDOT

Muinaisjäännostyyppi: löytöpaikat  
 Tyypin tarkenne: irtolöytöpaikat  
 Ajoitus: kivikautinen  
 Rauhoitusluokka: -  
 Lukumäärä: 1  
 Peruskartta: -  
 Koordinaatit: -  
 Koordinaattiselite: -  
 Etäisyystieto: -

ARKISTOTIEDOT

Löydöt: KM 715 rätmejsel 1868  
 Tutkimukset: -

LYHYT KOHDEKUVAUS

Esine löytynyt Nivalasta peltoa kuokkiessa. Saatu opiskelija O. Pettersonilta 1853.

INVENTOINTI 2005

Aika: Löytöpaikkaa ei kyetty paikantamaan inventoinnin yhteydessä.  
 Karttaotteet: -  
 Negatiivit: -  
 Diat: -

**2. Nivala Saloinen** ~~535-04-0002~~ 100000 6928

PERUSTIEDOT

Muinaisjäännostyyppi: löytöpaikat  
 Tyypin tarkenne: irtolöytöpaikat  
 Ajoitus: kivikautinen  
 Rauhoitusluokka: -  
 Lukumäärä: -  
 Peruskartta: 2342 12 YPYÄ tai 2344 03 NIVALA  
 Koordinaatit: -  
 Koordinaattiselite: -  
 Etäisyystieto: -

ARKISTOTIEDOT

Löydöt: KM 2477:49 kourutaltta 1886  
 Tutkimukset: -

LYHYT KOHDEKUVAUS

Esine löytynyt Välikylän Saloisten talon pellostä. Löytänyt entinen sotamies Matias Skans.

INVENTOINTI 2005

Aika: Löytöpaikkaa ei kyetty paikantamaan inventoinnin yhteydessä.  
 Karttaotteet: -  
 Negatiivit: -  
 Diat: -

**3. Nivala Ohtamaa** 535.04.0003 100000 6929

PERUSTIEDOT

Muinaisjäänöstyyppi: löytöpaikat  
 Tyypin tarkenne: irtolöytöpaikat  
 Ajoitus: kivikautinen  
 Rauhoitusluokka: -  
 Lukumäärä: -  
 Peruskartta: 2342 12 YPYÄ tai 2344 03 NIVALA  
 Koordinaatit: -  
 Koordinaattiselite: -  
 Etäisyystieto: -

ARKISTOTIEDOT

Löydöt: KM 2477:50 tasatalta 1886  
 Tutkimukset: -

LYHYT KOHDEKUVAUS

"Löytynyt talon pellosta ojaa kaivaessa."

INVENTOINTI 2005

Aika: Löytöpaikkaa ei kyetty paikantamaan inventoinnin yhteydessä.  
 Karttaotteet: -  
 Negatiivit: -  
 Diat: -

**4. Nivala Junno** 535.04.0004 100000 6930

PERUSTIEDOT

Muinaisjäänöstyyppi: löytöpaikat  
 Tyypin tarkenne: irtolöytöpaikat  
 Ajoitus: kivikautinen  
 Rauhoitusluokka: -  
 Lukumäärä: -  
 Peruskartta: 2342 12 YPYÄ tai 2344 03 NIVALA  
 Koordinaatit: -  
 Koordinaattiselite: -  
 Etäisyystieto: -

ARKISTOTIEDOT

Löydöt: KM 2477:51 tasatalta 1886  
 Tutkimukset: -

LYHYT KOHDEKUVAUS

Junnon talon pellosta. Sanottu käytetyn Nivalan ensimmäistä kirkkoa rakentaessa.

## INVENTOINTI 2005

Aika: Löytöpaikkaa ei kyetty paikantamaan inventoinnin yhteydessä.  
 Karttaotteet: -  
 Negatiivit: -  
 Diat: -

100000 6931

**5. Nivala Kokkonieni** 535.04.0005 (ent. numerot 6 ja 50)

## PERUSTIEDOT

Muinaisjäännostyyppi: löytöpaikat  
 Tyypin tarkenne: irtolöytöpaikat  
 Ajoitus: kivikautinen  
 Rauhoitusluokka: -  
 Lukumäärä: -  
 Peruskartta: 2344 03 NIVALA  
 Koordinaatit: ruudut p = 7093, i = 3400 - 3401  
 Koordinaattiselite: -  
 Etäisyystieto: Nivalan kirkosta n. 1 km itäkaakkoon

## ARKISTOTIEDOT

Löydöt:	KM 2477:52	tuura	1886
	-	taltoa	kirjailija Kyösti
			Vilkunan peri-
			kunnan hal-
			Lussa
Tutkimukset:	Paula Purhonen	tark.	1979

## LYHYT KOHDEKuvaus

Esine löytynyt Nivalan kirkonkylän Hyyppylän talon pellosta.

## INVENTOINTI 2005

Aika: Löytöpaikkaa ei tarkastettu tämän inventoinnin yhteydessä.  
 Karttaotteet: -  
 Negatiivit: -  
 Diat: -

Lisätietoja: Purhonen, Paula 1979. Nivala 6 50 Kirkonkylä, Kokkonieni.  
 Tarkastus Paula Purhonen 1979. Museovirasto, arkeologian osaston topografinen arkisto.

**6. Nivala Oja** 535.04.0006 100000 6932

## PERUSTIEDOT

Muinaisjäännostyyppi: löytöpaikat  
 Tyypin tarkenne: irtolöytöpaikat  
 Ajoitus: kivikautinen  
 Rauhoitusluokka: -  
 Lukumäärä: -  
 Peruskartta: 2342 12 YPYÄ  
 Koordinaatit: ruutu p = 7096, i=3392  
 Koordinaattiselite: -

Etäisyystieto: -

#### ARKISTOTIEDOT

Löydöt: KM 2477:53 tasataltta 1886

Tutkimukset: -

#### LYHYT KOHDEKUVAUS

Välilikylän Kuuselan torpan tuvan päästä löydetty.

#### INVENTOINTI 2005

Aika: Löytöpaikkaa ei kyetty tarkemmin paikantamaan tämän inventoinnin yhteydessä.

Karttaotteet: -

Negatiivit: -

Diat: -

*100000 6933*

#### 7. Nivala Jyrkkä

535-04-0007 (ent. numero 8)

#### PERUSTIEDOT

Muinaisjäännostyyppi: löytöpaikat

Tyyppin tarkenne: irtolöytöpaikat

Ajoitus: kivikautinen

Rauhoitusluokka: -

Lukumäärä: -

Peruskartta: 2344 03 NIVALA

Koordinaatit: ruutu p = 7093, i = 3401, z = n. 80

Koordinaattiselite: -

Etäisyystieto: Nivalan kirkosta n. 800 m itäkoilliseen

#### ARKISTOTIEDOT

Löydöt: KM 2477:54 tasataltta 1886

Tutkimukset: Paula Purhonen tark. 1979

#### LYHYT KOHDEKUVAUS

Esine löytynyt kirkonkylän Jyrkän talon mailta, puolen kyynärän syvyydestä, ojaa kaivaessa.

#### INVENTOINTI 2005

Aika: Löytöpaikkaa ei tarkastettu tämän inventoinnin yhteydessä.

Karttaotteet: Ote peruskartasta 2344 03 NIVALA, 1:20 000

Negatiivit: -

Diat: -

#### Lisätiedot:

Purhonen, Paula 1979. Nivala 8 Kirkonkylä, Jyrkkä. Tarkastus Paula Purhonen 1979. Museovirasto, arkeologian osaston topografinen arkisto.

#### 8. Nivala Konttila

535-04-0008 *100000 6934*

#### PERUSTIEDOT

Muinaisjäännostyyppi: löytöpaikat

Tyypin tarkenne: irtolöytöpaikat  
 Ajoitus: kivikautinen  
 Rauhoitusluokka: -  
 Lukumäärä: -  
 Peruskartta: 2344 02 PIDISJÄRVI  
 Koordinaatit: ruutu p = 7089, i = 3399, z = n. 75  
 Koordinaattiselite: -  
 Etäisyystieto: Nivalan kirkosta n. 4 km etelälounaaseen

#### ARKISTOTIEDOT

Löydöt:	KM 2477:55	kourutaltoa	1886
	KM 4335:3	tasataltoa	1904
Tutkimukset:	Satu Koivisto	inv.	2005

#### LYHYT KOHDEKUVAUS

KM 2477:55 "Piisijärven (=Pidisjärven) länsirannalta löydetty, KM 4335:3 "säilytetty kauvan ettei löytöpaikkaa muisteta", Joonas Kantila (=Konttila) Nivan Järvikylän Kantilan (=Konttilan) talosta.

#### INVENTOINTI 2005

Aika: 29.6.2005  
 Karttaotteet: Ote peruskartasta 2344 02 PIDISJÄRVI, 1:20 000  
 Negatiivit: f. 138 201  
 Diat: d. 56 329

#### TUTKIMUSKERTOMUS

*Sijainti ja maasto:* Löytöpaikka sijaitsee Pidisjärven lounaisrannalla. Paikan lähellä sijaitsee kivikautiset asuinpaikat Nivala Koutonen ja Nivala Sirviönsaari. Konttilan tilan pellot laskeutuvat loivasti koilliseen kohti Pidisjärven rantaa.

*Kohteen kuvaus:* Tarkastin löytöpaikan 29.6.2005. Pellot olivat jo suhteellisen korkean kasvuston peitossa, joten pintapoiminta oli hankalaa. Paikalla ei havaittu mitään kivikautiseen asuinpaikkaan viittaavaa.

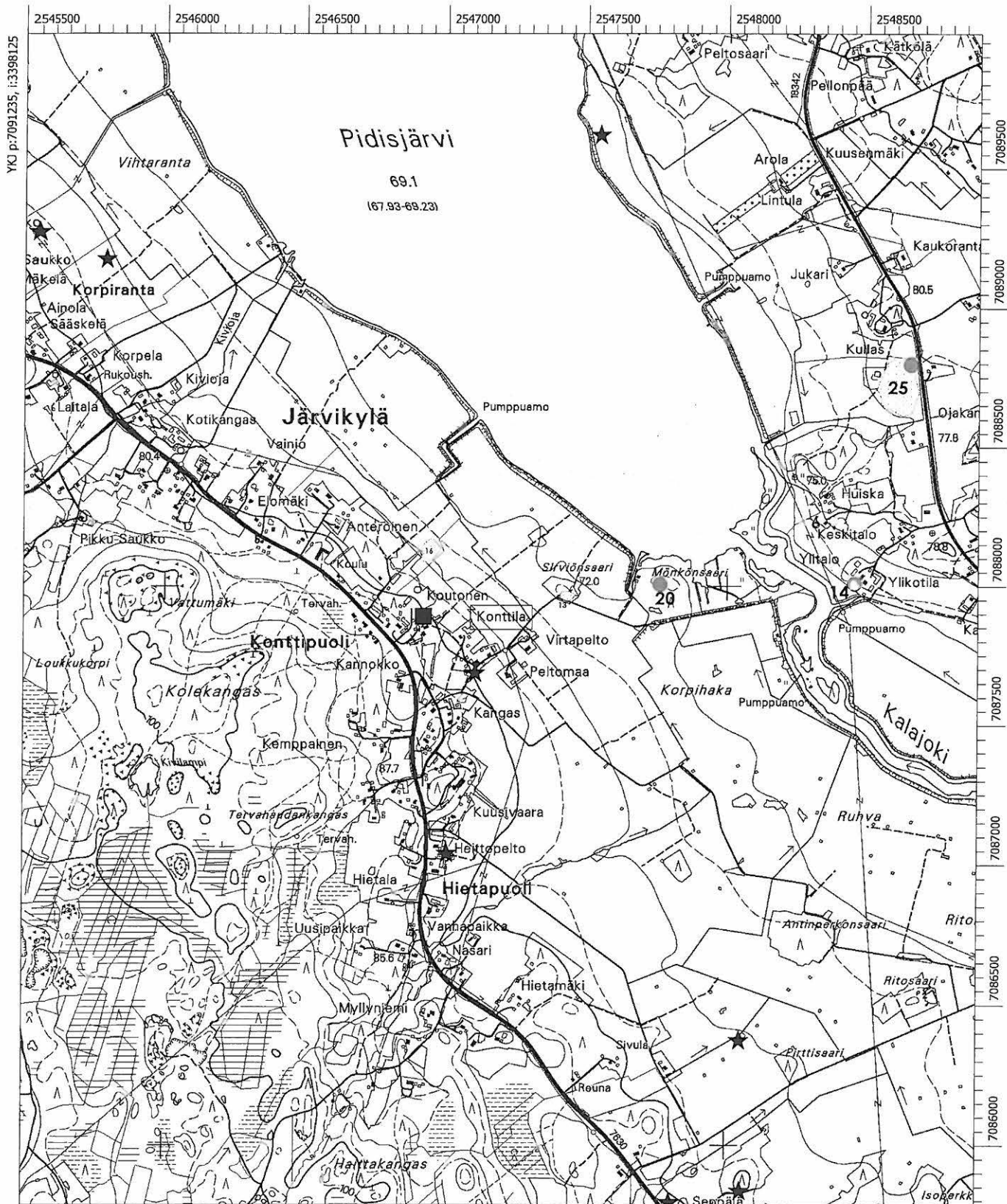
*Lisätietoja:* -

Ote peruskartasta 2344 02 PIDISJÄRVI, 1:20 000

8. Nivala Konttila 535-04-0008 100000 6934

p = 7089, i = 3399, z = -

Kivikautinen löytöpaikka merkitty kehyksellä



MK 1:20000

YKJ p:7087036, i:3401525

**9. Nivala Palosaari** 535-04-0009 100000 6935

## PERUSTIEDOT

Muinaisjäännostyyppi: löytöpaikat  
 Tyypin tarkenne: irtolöytöpaikat  
 Ajoitus: kivikautinen  
 Rauhoitusluokka: -  
 Lukumäärä: -  
 Peruskartta: 2344 05 KARVOSKYLÄ  
 Koordinaatit: -  
 Koordinaattiselite: -  
 Etäisyystieto: Nivalan kirkosta n. 9 km kaakkoon.

## ARKISTOTIEDOT

Löydöt:	KM 2477:56	tasataltta	1886
	KM 3531:10	tasataltta	1898
	KM 3531:11	kiviesineen katkelma	1898
	KM 3531:12	kiviesineen katkelma	1898

Tutkimukset: -

## LYHYT KOHDEKuvaus

"Karvoskylän Palosaaren talon pellosta. Löydettäessä olivat aseet olleet eheitä. Löytäjä isäntä Matti Palosaari."

## INVENTOINTI 2005

Aika: Löytöpaikkaa ei kyetty paikantamaan tämän inventoinnin yhteydessä. Palosaaren tilan peltolakeudet kattavat lähes 3 km leveän vyöhykkeen Kalajoen koillisrannalla.

Karttaotteet: -

Negatiivit: -

Diat: -

**10. Nivala Korpikylä** 535-04-0010 100000 6936

## PERUSTIEDOT

Muinaisjäännostyyppi: löytöpaikat  
 Tyypin tarkenne: irtolöytöpaikat  
 Ajoitus: kivikautinen  
 Rauhoitusluokka: -  
 Lukumäärä: -  
 Peruskartta: -  
 Koordinaatit: -  
 Koordinaattiselite: -  
 Etäisyystieto: -

## ARKISTOTIEDOT

Löydöt:	KM 2477:57	tasataltta	1886
---------	------------	------------	------

Tutkimukset: -

## LYHYT KOHDEKuvaus

"Nivalan Välikankaan seuduilta kauvan aikaa sitten löydetty."

## INVENTOINTI 2005

Aika: Löytöpaikkaa ei kyetty paikantamaan tämän inventoinnin yhteydessä.

Karttaotteet: -

Negatiivit: -

Diat: -

**11. Nivala Ainasoja** ~~535-0400T1~~ 100000 6937

## PERUSTIEDOT

Muinaisjäänöstyyppi: löytöpaikat

Tyypin tarkenne: irtolöytöpaikat

Ajoitus: kivikautinen

Rauhoitusluokka: -

Lukumäärä: -

Peruskartta: 2344 02 PIDISJÄRVI

Koordinaatit: -

Koordinaattiselite: -

Etäisyystieto: -

## ARKISTOTIEDOT

Löydöt:	KM 2477:60	kiviesine	1886
	KM 2477:61	tasataltta	1886
Tutkimukset:	-		

## LYHYT KOHDEKUVAUS

"Ainasojan pellostä löydetty (KM 2477:60), samasta paikasta kuin edellinen(KM 2477:61)."

## INVENTOINTI 2005

Aika: Löytöpaikkaa ei kyetty paikantamaan tämän inventoinnin yhteydessä.

Karttaotteet: -

Negatiivit: -

Diat: -

**12. Nivala Saukko** 535 04 0012

## PERUSTIEDOT

Muinaisjäänöstyyppi: löytöpaikat

Tyypin tarkenne: irtolöytöpaikat

Ajoitus: kivikautinen

Rauhoitusluokka: -

Lukumäärä: -

Peruskartta: 2344 02 PIDISJÄRVI

Koordinaatit: p = 7090 600, i = 3398 226, z = 78

Koordinaattiselite: keskikoordinaatit

Etäisyystieto: Nivalan kirkosta n. 4 km etelälounaaseen

## ARKISTOTIEDOT

Löydöt:	KM 3531:4	kourutalтта	1898
---------	-----------	-------------	------



Tutkimukset:	KM 35457 Satu Koivisto	kvartsi-iskos inv.	2005 2005
--------------	---------------------------	-----------------------	--------------

#### LYHYT KOHDEKUVAUS

"Nivalan pitäjän Korpirannan kylän Saukon talon maalta löytänyt torppari Juho Heikki Kaarlela."

#### INVENTOINTI 2005

Aika: 7.6.2005  
 Karttaotteet: Ote peruskartasta 2344 02 PIDISJÄRVI, 1:20 000  
 Negatiivit: f. 138 128 – 138 129  
 Diat: d. 56 285 – 56 286  
 Kuvataulu: Kuva 22.

#### TUTKIMUSKERTOMUS

*Sijainti ja maasto:* Löytöpaikka sijaitsee Järvikylän Korpirannalla, Pidisjärven länsirannalla. Paikalla sijaitsee loivasti koilliseen laskevat Pidisjärven rantapellot. Kohteen läheisyydessä sijaitsee useita kivikautisia löytöpaikkoja. Saukon kantatilan paikalla sijaitsee nykyään lato.

*Kohteen kuvaus:* Tarkastin kohteen 7.6.2005 Kaarlo Kaarlelan kanssa, joka on viettänyt nuoruutensa Korpirannalla. Tarkastin Saukon kantatilan paikan ja ympäröivät pellot, mutta paikalta ei löytynyt mitään kivikautiseen asuinpaikkaan viittaavaa.

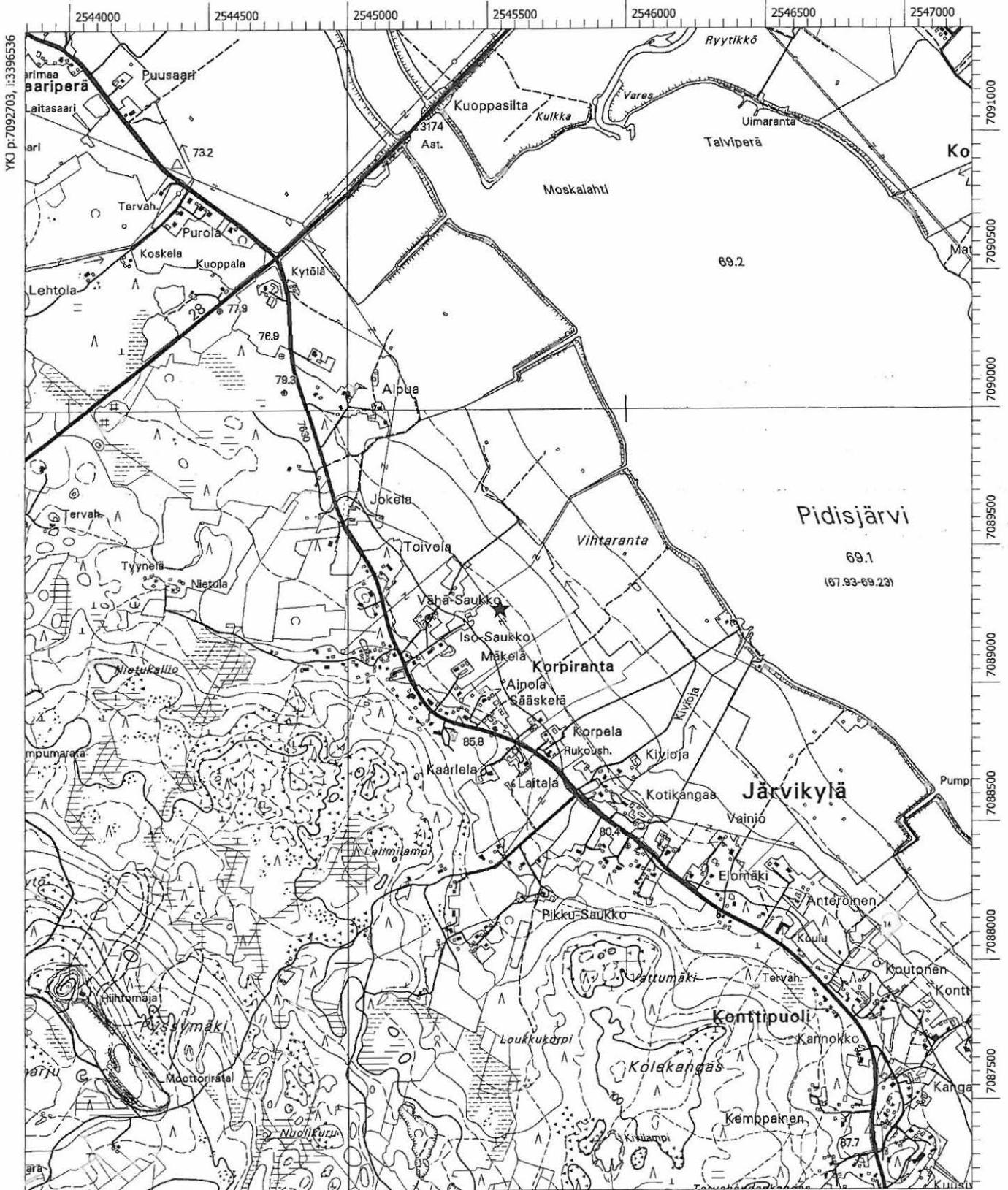
*Lisätietoja:* Kaarlelan lahjoittama kiviesine (kts. kivikautisen esineen löytöpaikka Nivala Sääskelä) on löytynyt Saukon kantatilan peltojen läheisyydestä

Ote peruskartasta 2344 02 PIDISJÄRVI, 1:20 000

12. Nivala Saukko 535 04 00T2 100000 6939

p = 7090 600, i = 3398 226, z = 78

Kivikautinen löytöpaikka merkitty tähdellä



**13. Nivala Kangas** 535.04.0013

## PERUSTIEDOT

Muinaisjäänöstyyppi: löytöpaikat  
 Tyypin tarkenne: irtolöytöpaikat  
 Ajoitus: kivikautinen  
 Rauhoitusluokka: -  
 Lukumäärä: -  
 Peruskartta: 2344 02 PIDISJÄRVI  
 Koordinaatit: ruutu p = 7088, i = 3399, z = n. 80  
 Koordinaattiselite: -  
 Etäisyystieto: -

## ARKISTOTIEDOT

Löydöt:	KM 3531:5	tasataltta	1898
	KM 3549:9	tasataltta	1898
Tutkimukset:	-		

## LYHYT KOHDEKUVAUS

"Nivalan pitäjän Kankaan talon pellostä löytänyt talonpoika Manne Konttila (KM 3531:5), Järvikylästä Kankaan talon pellostä löytänyt isäntä Mikko Konttila (KM 3549:9)."

## INVENTOINTI 2005

Aika: Löytöpaikkaa ei tarkastettu tämän inventoinnin yhteydessä.  
 Karttaotteet: -  
 Negatiivit: -  
 Diat: -

**14. Nivala Aittola** 535.04.0014 *10000-14409*

## PERUSTIEDOT

Muinaisjäänöstyyppi: löytöpaikat  
 Tyypin tarkenne: irtolöytöpaikat  
 Ajoitus: kivikautinen  
 Rauhoitusluokka: -  
 Lukumäärä: -  
 Peruskartta: 2344 02 PIDISJÄRVI  
 Koordinaatit: p = 7084 940, i = 3400 898, z = 85  
 Koordinaattiselite: keskikoordinaatit  
 Etäisyystieto: Nivalan kirkosta n. 8,5 km eteläkaakkoon

## ARKISTOTIEDOT

Löydöt:	KM 3531:6	tasataltta	1898
	KM 4305:2	tasataltta	1903
Tutkimukset:	-		

## LYHYT KOHDEKUVAUS

"Nivalan pitäjä Aittola. Aiton talon pellostä löytänyt isäntä Hiskias Aitto (KM 3531:6), pottuja ottaessa löydetty Aitalan (=Aittolan) pellostä. Löysi Juho Ainasoja Nivalan pitäjän Järvikylästä Varjalan mökistä (KM 4305:2)."

## INVENTOINTI 2005

Aika: Satu Koivisto 21.6.2005  
Karttaotteet: Ote peruskartasta 2344 02 PIDISJÄRVI, 1:20 000  
Negatiivit: f. 138 173 – 138 175  
Diat: d. 56 307  
Kuvataulu: Kuva 23.

## TUTKIMUSKERTOMUS

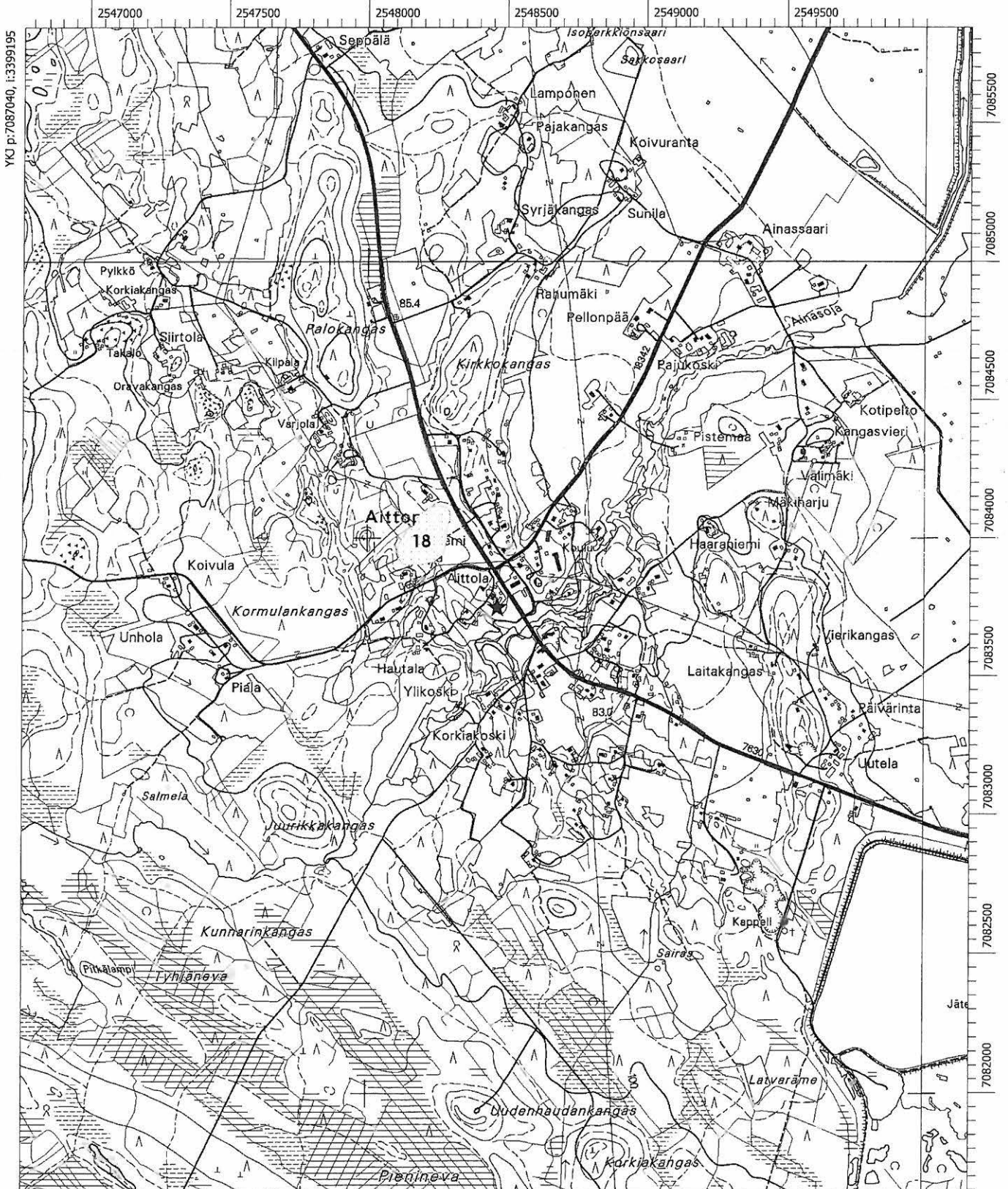
*Sijainti ja maasto:* Löytöpaikka sijaitsee Aittoperällä, Kalajoen lounaispuolella, Kalajokeen virtaavan Ainasojan luoteispuolella. Maasto on alueella hyvin polveilevaa ja virtaavan veden muovaamaa. Aittolan luoteispuolelta löytyi inventoinnissa kivikautinen asuinpaikka Nivala Seppä. Löytöpaikalla sijaitsee loiva peltorinne, joka laskeutuu etelään kohti Ainasojan sivupuroa. Rinteen päällä on havaittavissa selkeä muinainen rantaterassi. Maanomistaja Uolevi Visurin mukaan maaperä alueella on moreenipohjainen.

*Kohteen kuvaus:* Tarkastin löytöpaikan 21.6.2005. Alue oli inventointiajankohtana kesantopeltona, joten pintapoiminta ei ollut mahdollista. Alue olisi hyvin otollinen kivikautisen asuinpaikan sijainnille.

*Lisätietoja:* Maanomistaja Uolevi Visuri kertoi, että "jostain" museosta oli soitettu muutamia vuosia sitten ja kyselty kivikautisten löytöjen olinpaikkaa. Löydöt (KM 3531:6, KM 4305:2) on luetteloitu Kansallismuseon päälueeteloon, enkä ole tavannut viitteitä esineiden deponoinnista esim. Nivalan museoon.

Ote peruskartasta 2344 02 PIDISJÄRVI, 1:20 000

14. Nivala Aittola 535-04-0014 100014409  
 p = 7084 940, i = 3400 898, z = 85  
 Kivikautinen löytöpaikka merkitty tähdellä



MK 1:20000

YKJ p:7082841, i:3402596

*10000 14910*  
**15. Nivala Kivikangas** 535.04.0015 (ent. numero 19)

## PERUSTIEDOT

Muinaisjäännöstyyppi: löytöpaikat  
 Tyypin tarkenne: irtolöytöpaikat  
 Ajoitus: kivikautinen  
 Rauhoitusluokka: -  
 Lukumäärä: -  
 Peruskartta: 2344 02 PIDISJÄRVI  
 Koordinaatit: p = 7084 862, i = 3400 644, z = n. 90  
 Koordinaattiselite: keskikoordinaatti  
 Etäisyystieto: Nivalan kirkosta n. 8,8 km etelälounaaseen

## ARKISTOTIEDOT

Löydöt:	KM 3531:7	tasataltta	1898
Tutkimukset:	Markku Heikkinen	tark.	1984

## LYHYT KOHDEKUVAUS

"Nivalan pitäjä Aittola. Kivikankaan talon pellostä löytänyt isäntä Matti Aitto-oja."

## INVENTOINTI 2005

Aika: Löytöpaikkaa ei tarkastettu tämän inventoinnin yhteydessä  
 Karttaotteet: -  
 Negatiivit: -  
 Diat: -

Lisätietoja: Heikkinen, Markku 1984. Nivala 19 Kivikangas. Kivikautisen löytöpaikan tarkastus. Museovirasto, arkeologian osaston topografinen arkisto.

**16. Nivala Pylkkö** 535.04.0016

## PERUSTIEDOT

Muinaisjäännöstyyppi: löytöpaikat  
 Tyypin tarkenne: irtolöytöpaikat  
 Ajoitus: kivikautinen  
 Rauhoitusluokka: -  
 Lukumäärä: -  
 Peruskartta: 2344 02 PIDISJÄRVI  
 Koordinaatit: ruutu p = 7086, i = 3399  
 Koordinaattiselite: -  
 Etäisyystieto: -

## ARKISTOTIEDOT

Löydöt:	KM 3531:8	tasataltta	1898
Tutkimukset:	-		

## LYHYT KOHDEKUVAUS

"Nivalan pitäjä Aittola. Pylkön talon kankaalta löytänyt elatusvaari Manne Pylkkö."

## INVENTOINTI 2005

Aika: Löytöpaikkaa ei tarkastettu tämän inventoinnin yhteydessä.  
 Karttaotteet: -  
 Negatiivit: -  
 Diat: -

**17. Nivala Ylikoski** ~~535-04-0017~~

**PERUSTIEDOT**

Muinaisjäännöstyyppi: löytöpaikat  
 Tyypin tarkenne: irtolöytöpaikat  
 Ajoitus: kivikautinen  
 Rauhoitusluokka: -  
 Lukumäärä: -  
 Peruskartta: 2344 02 PIDISJÄRVI  
 Koordinaatit: ruutu p = 7084, i = 3400  
 Koordinaattiselite: -  
 Etäisyystieto: Nivalan kirkosta n. 8,5 km eteläkaakkoon

**ARKISTOTIEDOT**

Löydöt: KM 3531:9 tasatalta 1898  
 Tutkimukset: -

**LYHYT KOHDEKUVAUS**

"Nivalan pitäjä Aittola. Ylikosken talon pellosta löytänyt isäntä Manne Ylikoski."

**INVENTOINTI 2005**

Aika: Satu Koivisto 21.6.2005  
 Karttaotteet: Ote peruskartasta 2344 02 PIDISJÄRVI, 1:20 000  
 Negatiivit: -  
 Diat: -

**TUTKIMUSKERTOMUS**

*Sijainti ja maasto:* Löytöpaikka sijaitsee Aittoperällä, Kalajoen lounaispuolella, Kalajokeen virtaavan Ainasoja pohjoisrannalla. Maasto alueella on hyvin polveilevaa, virtaavan veden muovaamaa. Maaperä alueella on savipeltoa ja kivikkoista kangasta.

*Kohteen kuvaus:* Tarkastin löytöpaikan 21.6.2005. Ylikosken talon pellot olivat laitumena Ainasojan ja sen sivupuron rannoilla. Urho Saukonoja, vanha isäntä, oli joskus kuullut kivikautisesta löydöstä, muttei osannut tarkemmin paikantaa löytöpaikkaa. Alue ei jyrkkäpiirteisyytensä vuoksi vaikuta otolliselta kivikautiselle asutukselle. Ehkä muinainen asutus on sijoittunut nykyisen asutuksen läheisyyteen.

*Lisätietoja:* -

Ote peruskartasta 2344 02 PIDISJÄRVI, 1:20 000

17. Nivala Ylikoski 535-04-0017

p = 7084, i = 3400, z = -

Kivikautinen löytöpaikka merkitty kehyksellä



MK 1:20000

YKJ p:7082548, i:3402330



**18. Nivala Juhola** 535-04-0018

## PERUSTIEDOT

Muinaisjäännöstyyppi: löytöpaikat  
 Tyypin tarkenne: irtolöytöpaikat  
 Ajoitus: kivikautinen  
 Rauhoitusluokka: -  
 Lukumäärä: -  
 Peruskartta: 2344 05 KARVOSKYLÄ  
 Koordinaatit: ruudut p = 7082, i = 3407 - 3408  
 Koordinaattiselite: -  
 Etäisyystieto: Nivalan kirkosta n. 14 km kaakkoon

## ARKISTOTIEDOT

Löydöt: KM 3531:13 tasataltta 1898  
 Tutkimukset: -

## LYHYT KOHDEKUVAUS

"Nivalan pitäjän Jokikylän Juholan talon pellosta löytänyt isäntä Jaakko Niemi."

## INVENTOINTI 2005

Aika: Satu Koivisto 9.6.2005  
 Karttaotteet: Ote peruskartasta 2344 05 KARVOSKYLÄ, 1:20 000  
 Negatiivit: -  
 Diat: -

## TUTKIMUSKERTOMUS

*Sijainti ja maasto:* Löytöpaikka sijaitsee Jokikylän ja Hautaperän välisessä maastossa, Kala-joen eteläpuoleisella peltorinteellä. Paikalla sijaitsee nykyään maitotila. Löytöpaikan läheisyydessä, vajaa 2 km länteen sijaitsee inventoinnissa löytynyt kivikautinen asuinpaikka Nivala Jännesniitty. Juholan tilan pellot sijaitsevat samalla korkeustasolla Jännesniityn kanssa.

*Kohteen kuvaus:* Löytöpaikan pellot kasvoivat korkeaa rehua inventointiajankohtana. Pintapoiminta ei ollut siten mahdollista. Alue olisi otollinen kivikautisen asuinpaikan löytymiselle.

*Lisätietoja:* -

Ote peruskartasta 2344 05 KARVOSKYLÄ, 1:20 000

18. Nivala Juhola 535 01 0018

p = 7082, i = 3407 - 3408, z = -

Kivikautinen löytöpaikka merkitty kehyksellä



YKJ p:7084219, i:3406258

MK 1:20000

Nivalan inventointi  
Satu Koivisto 2005

YKJ p:7080020, i:3409658

**19. Nivala Haarala** 535-04-0019

## PERUSTIEDOT

Muinaisjäänöstyyppi: löytöpaikat  
 Tyypin tarkenne: irtolöytöpaikat  
 Ajoitus: kivikautinen  
 Rauhoitusluokka: -  
 Lukumäärä: -  
 Peruskartta: -  
 Koordinaatit: -  
 Koordinaattiselite: -  
 Etäisyystieto: -

## ARKISTOTIEDOT

Löydöt: KM 3531:14 kourutaltoa 1898  
 Tutkimukset: -

## LYHYT KOHDEKUVAUS

"Nivalan pitäjän Välikylän Haaralan talon niityn ojasta löytänyt torppari Antti Aitto-Oja."

## INVENTOINTI 2005

Aika: Löytöpaikkaa ei kyetty paikantamaan tämän inventoinnin yhteydessä.  
 Karttaotteet: -  
 Negatiivit: -  
 Diat: -

**20. Nivala Arola** 535-04-0020

## PERUSTIEDOT

Muinaisjäänöstyyppi: löytöpaikat  
 Tyypin tarkenne: irtolöytöpaikat  
 Ajoitus: kivikautinen  
 Rauhoitusluokka: -  
 Lukumäärä: -  
 Peruskartta: 2344 02 PIDISJÄRVI  
 Koordinaatit: ruutu p = 7090, i = 3400  
 Koordinaattiselite: -  
 Etäisyystieto: Nivalan kirkosta n. 1,5 km kaakkoon

## ARKISTOTIEDOT

Löydöt: KM 3549:8 kivikirveen katkelma 1898  
 Tutkimukset: -

## LYHYT KOHDEKUVAUS

"Nivalan pitäjän Pirttirannan kylän (nyk. Kirkonkylä) Arolan talon pellostä löytänyt talonpoika Leander Arola."

## INVENTOINTI 2005

Aika: Satu Koivisto 15.6.2005  
 Karttaotteet: Ote peruskartasta 2344 02 PIDISJÄRVI, 1:20 000

Negatiivit: -  
Diat: -

#### TUTKIMUSKERTOMUS

*Sijainti ja maasto:* Löytöpaikka sijaitsee Pidisjärven itärannalla, erittäin loivasti lounaaseen, kohti järven rantaan laskeutuvalla rantapellolla. Paikalla sijaitsee marjatila.

*Kohteen kuvaus:* Tarkastin löytöpaikan 15.6.2005. Ajankohta oli hyvin sateinen ja erityisesti tilan päärakennuksen ja Pirttirannantien väliset pellot olivat liian vetiset ja pehmeät kulkeamiseen. Päärakennuksen ja järven väliset pellot olivat kuitenkin tarkastettavissa. Paikalla ei havaittu mitään kivikautiseen asuinpaikkaan viittaavaa. Marjatilan isäntä ei kertonut löytäneensä mitään löytöaineistoa maanmuokkauksen yhteydessä.

*Lisätietoja:* -

Ote peruskartasta 2344 02 PIDISJÄRVI, 1:20 000

20. Nivala Arola 535 04 0020

p = 7090, i = 3400, z = -

Kivikautinen löytöpaikka merkitty kehyksellä



MK 1:20000

YKJ p:7088633, i:3402557

**21. Nivala Ylikotila** 535.04-0021

## PERUSTIEDOT

Muinaisjäännöstyyppi: löytöpaikat  
 Tyypin tarkenne: irtolöytöpaikat  
 Ajoitus: kivikautinen  
 Rauhoitusluokka: -  
 Lukumäärä: -  
 Peruskartta: 2344 02 PIDISJÄRVI  
 Koordinaatit: ruutu p = 7089, i = 3401  
 Koordinaattiselite: -  
 Etäisyystieto: Nivalan kirkosta n. 4,3 km eteläkaakkoon

## ARKISTOTIEDOT

Löydöt:	KM 3549:10	tuura	1898
	KM 6794	tasataltta	1915
Tutkimukset:	-		

## LYHYT KOHDEKUVUUS

"Kotilan kylän Ylikotilan talon vanhaa pellonjaa syventäessä löytänyt isäntä Risto Ylikotila (KM 3549:10), löysi torppari Matti Juhonpoika Yliniemi Nivalan pitäjän ja kylän Leander Ylikotilan uudismaasta ojaa kaivaessaan mullasta jokiahteella n. 60 cm syvästä. Paikka on n. 20 m Kalajoesta (KM 6794)."

## INVENTOINTI 2005

Aika: Satu Koivisto 15.6.2005  
 Karttaotteet: Ote peruskartasta 2344 02 PIDISJÄRVI, 1:20 000  
 Negatiivit: -  
 Diat: -

## TUTKIMUSKERTOMUS

*Sijainti ja maasto:* Löytöpaikka sijaitsee Pidisjärven kaakkoisrannalla lähellä Kalajoen suuta. Löytöpaikan läheisyydessä kivikautiset asuinpaikat Nivala Ylitälo ja Keskitälo. Alue on loivasti lounaaseen, kohti Kalajokea viettävää peltorinnettä. Maaperä alueella on savista, paikoin hiedansekaista peltomaata.

*Kohteen kuvaus:* Tarkastin löytöpaikan 15.6.2005. Talon pellot olivat vielä avoimet, joten pintapoiminta oli mahdollista. Erityisesti suuren navettarakennuksen itäpuolella sijaitsevasta pellosta löytyi runsaasti historiallisen ajan asuinpaikkalöytöjä, kuonaa, punasavikeramiikkaa jne. Niitä ei kuitenkaan otettu talteen. Paikalla ei havaittu mitään kivikautiseen asuinpaikkaan viittaavaa, vaikka alueen korkeus, sijainti ja maaperä olisivatkin otolliset kivikautiselle asutukselle. Maanomistaja, Mika Ylikotila, ei myöskään ollut havainnut paikalla mitään erityistä.

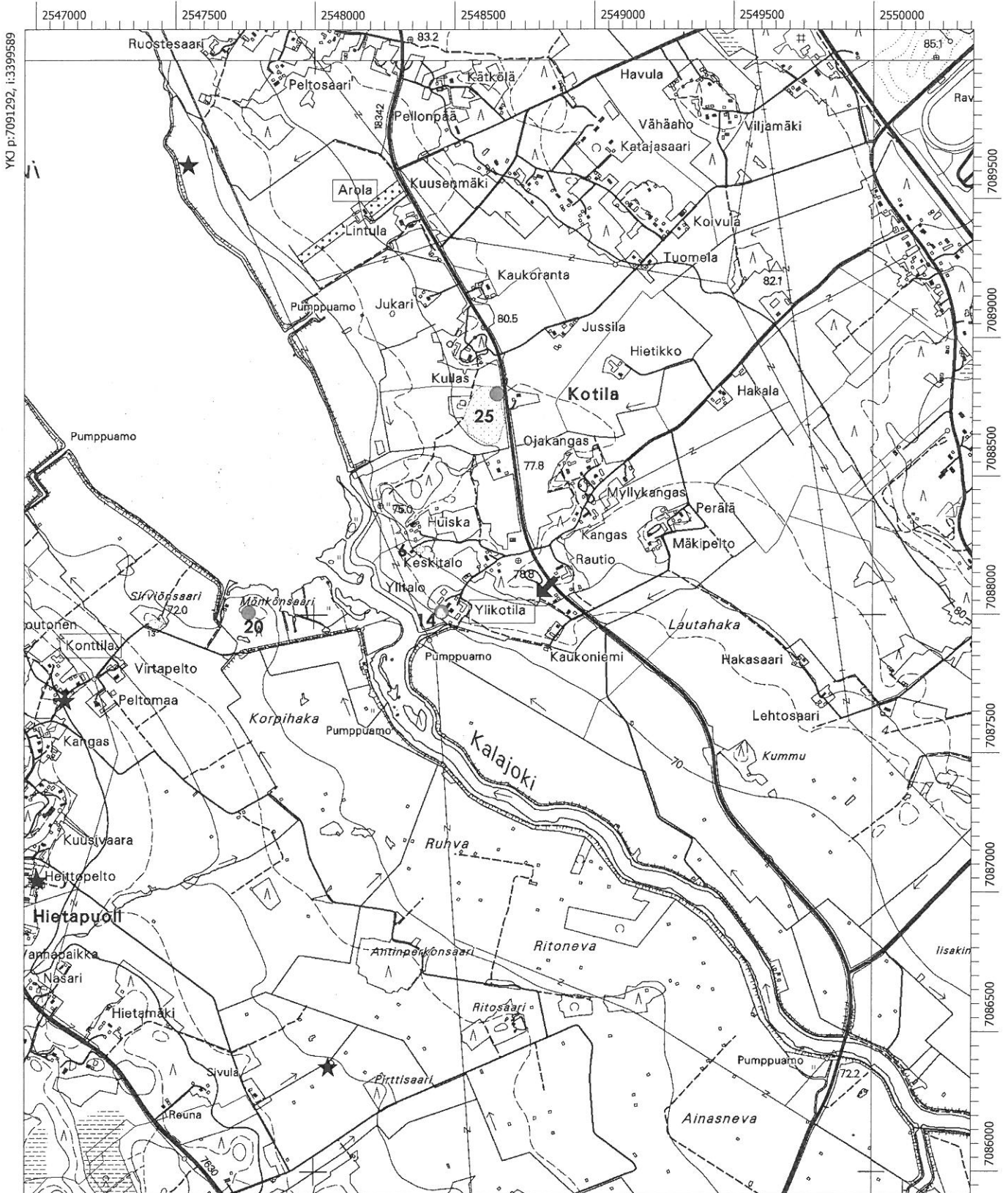
*Lisätietoja:* -

Ote peruskartasta 2344 02 PIDISJÄRVI, 1:20 000

**21. Nivala Ylikotila** 535-04-0021

p = 7089, i = 3401, z = -

Kivikautinen löytöpaikka merkitty kehyksellä



MK 1:20000

YKJ p:7087093, i:3402990

**22. Nivala Pajula** 535.04-0022

## PERUSTIEDOT

Muinaisjäännostyyppi: löytöpaikat  
 Tyypin tarkenne: irtolöytöpaikat  
 Ajoitus: kivikautinen  
 Rauhoitusluokka: -  
 Lukumäärä: -  
 Peruskartta: -  
 Koordinaatit: -  
 Koordinaattiselite: -  
 Etäisyystieto: -

## ARKISTOTIEDOT

Löydöt:	KM 3855:1	kivikirves	1900
	KM 4290:1	tasatalta	1903
Tutkimukset:	-		

## LYHYT KOHDEKUVAUS

"Löytänyt talontytär Maria Amanda Pajula vanhan pellon ojaa syventäessä Nivalan kylän Pajulan talon mailta (KM 3855:1), Sarjanahteen kylän Pajulan talon maapellosta n. parisataa sylvä talosta pohjoiseen päin. Taltta oli sattunut lapion eteen ojaa peratessa pellon aidan vieressä ja oli samalla kohdalla tavattu hiiliäkin (KM 4290:1)."

## INVENTOINTI 2005

Aika: Löytöpaikkaa ei kyetty paikantamaan tämän inventoinnin yhteydessä  
 Karttaotteet: -  
 Negatiivit: -  
 Diat: -

**23. Nivala Mäkelä** 535.04-0023 10000 14411

## PERUSTIEDOT

Muinaisjäännostyyppi: löytöpaikat  
 Tyypin tarkenne: irtolöytöpaikat  
 Ajoitus: kivikautinen  
 Rauhoitusluokka: -  
 Lukumäärä: -  
 Peruskartta: 2344 03 NIVALA  
 Koordinaatit: p = 7096 117, i = 3398 911, z = n. 82,5  
 Koordinaattiselite: keskikoordinaatit  
 Etäisyystieto: Nivalan kirkosta n. 3 km pohjoiseen

## ARKISTOTIEDOT

Löydöt:	KM 3855:2	tasatalta	1900
Tutkimukset:	Markku Heikkinen	tark.	1984

## LYHYT KOHDEKUVAUS

"Löytänyt torppari Joeli Viitakangas Kirkonkylän Ojalan tilan Mäkelän torpan vesikaivoa puhdistaaessa."



## INVENTOINTI 2005

Aika: Löytöpaikkaa ei tarkastettu tämän inventoinnin yhteydessä  
 Karttaotteet: -  
 Negatiivit: -  
 Diat: -

Lisätietoja: Heikkinen, Markku 1984. Nivala 32 Nivala Mäkelä. Kivikautisen löytöpaikan tarkastus. Museovirasto, arkeologian osaston topografinen arkisto

**24. Nivala Mantila**

535-04-0024 (ent. numero 33) 10000 14412

## PERUSTIEDOT

Muinaisjäännostyyppi: löytöpaikat  
 Tyypin tarkenne: irtolöytöpaikat  
 Ajoitus: kivikautinen  
 Rauhoitusluokka: -  
 Lukumäärä: -  
 Peruskartta: 2344 03 NIVALA  
 Koordinaatit: p = 7093 426, i = 3399 505, z = n. 65  
 Koordinaattiselite: keskikoordinaatit  
 Etäisyystieto: Nivalan kirkosta n. 500 m lounaaseen

## ARKISTOTIEDOT

Löydöt:	KM 3855:3	kaksoistaltilta	1900
	Oulun museo/Pohjois-Pohjanmaan museo		
	N:o 884	taltta	-
Tutkimukset:	Paula Purhonen	tark.	1979

## LYHYT KOHDEKUVAUS

"Löytänyt kirkkovärtti Jaakko Mantila Kirkonkylän Mantilan talon pellostä naurista kitkiessä."

## INVENTOINTI 2005

Aika: Löytöpaikkaa ei ollut mahdollista tarkastaa tämän inventoinnin yhteydessä. Kaupunkiasutus on jo levinnyt alueelle.  
 Karttaotteet: -  
 Negatiivit: -  
 Diat: -

Lisätietoja: Purhonen, Paula 1979. Nivala 33 Kirkonkylä, Mattila. Tarkastus Paula Purhonen 1979. Museovirasto, arkeologian osaston topografinen arkisto

**25. Nivala Kangasniemi**

535-04-0025 (ent. numero 36) 10000 14413

## PERUSTIEDOT

Muinaisjäännostyyppi: löytöpaikat  
 Tyypin tarkenne: irtolöytöpaikat  
 Ajoitus: kivikautinen  
 Rauhoitusluokka: -

Lukumäärä: -  
 Peruskartta: 2344 02 PIDISJÄRVI  
 Koordinaatit: p = 7087 049, i = 3400 587, z = 80  
 Koordinaattiselite: keskikoordinaatit  
 Etäisyystieto: Nivalan kirkosta n. 6,7 km etelään

#### ARKISTOTIEDOT

Löydöt:	KM 4305:1	tasataltta	1903
Tutkimukset:	Markku Heikkinen	tark.	1984

#### LYHYT KOHDEKUVAUS

"Kangasmaasta löydetty aitan sijalta. Löytäjä Jaakko Saukonoja Nivalan pitäjän Järvikylästä Kangasniemen mökistä."

#### INVENTOINTI 2005

Aika: Satu Koivisto 29.6.2005  
 Karttaotteet: Ote peruskartasta 2344 02 PIDISJÄRVI  
 Negatiivit: f. 138 197 – 138 199  
 Diat: d. 56 326 – 56 327  
 Kuvataulu: Kuva 30.

#### TUTKIMUSKERTOMUS

*Sijainti ja maasto:* Löytöpaikka sijaitsee Kalajoen lounaispuolella, Järvikylän Hietapuolen ja Aittoperän välisessä maastossa. Paikalla sijaitsee loivasti koilliseen, kohti Kalajokea laskevat peltolakeudet. Peltolakeuden lounaisreunalla, Seppälän tilan läheisyydessä sijaitsee pieni metsäinen mäki, jolla on sijainnut aikoinaan Kangasniemen mökki.

*Kohteen kuvaus:* Tarkastin löytöpaikan 29.6.2005 vanhan maanomistajan, Kauko Ylikotilan vaimon, Aili Ylikotilan kanssa. Hän muisti Kangasniemen mökin tarkan sijainnin ja mäen eteläreunalta löytyi mökin vanhaa kivijalkaa ja uunin perustukset. Kohde sijaitti ympäröiviä savipelloja korkeammalle kohoavalla moreenimäellä. Mäki ja ympäröivät pellot olivat tiheän kasvullisuuden peitossa, joten pintahavaintojen tekeminen ei ollut mahdollista. Paikalla ei havaittu mitään kivikautiseen asuinpaikkaan viittaavaa.

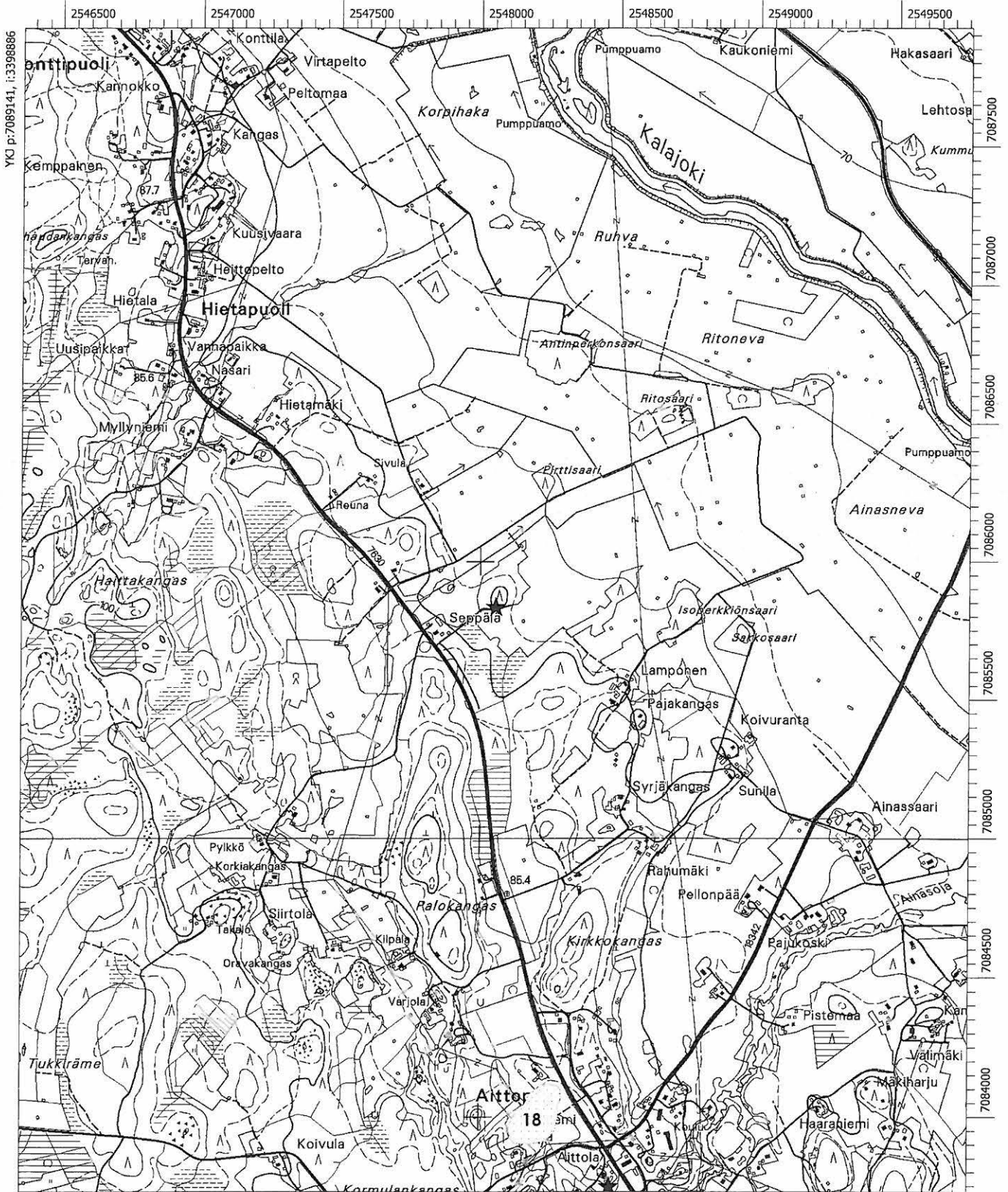
*Lisätietoja:* Heikkinen, Markku 1984. Nivala 36 Järvikylä Kangasniemi. Kivikautisen löytöpaikan tarkastus. Museovirasto, arkeologian osaston topografinen arkisto

Ote peruskartasta 2344 02 PIDISJÄRVI, 1:20 000

25. Nivala Kangasniemi 535-04-0025 10000 14413..

p = 7087 049, i = 3400 587, z = 80

Kivikautinen löytöpaikka merkitty tähdellä



MK 1:20000

YKJ p:7084942, i:3402287

10000 14414  
**26. Nivala Haittala** 535-04-0026 (ent. numero 38)

**PERUSTIEDOT**

Muinaisjäänöstyyppi: löytöpaikat  
 Tyypin tarkenne: irtolöytöpaikat  
 Ajoitus: kivikautinen  
 Rauhoitusluokka: -  
 Lukumäärä: -  
 Peruskartta: 2344 02 PIDISJÄRVI  
 Koordinaatit: p = 7088 951, i = 3399 715, z = 80  
 Koordinaattiselite: keskikoordinaatit  
 Etäisyystieto: Nivalan kirkosta n. 4,8 km etelään

**ARKISTOTIEDOT**

Löydöt:	KM 4335:2	tasataltta	1904
Tutkimukset:	Markku Heikkinen	tark.	1984

**LYHYT KOHDEKuvaus**

"Löytänyt Matti Konttila kaivaessaan pellonojaa ½ metriä itäänpäin talosta."

**INVENTOINTI 2005**

Aika: Satu Koivisto 29.6.2005  
 Karttaotteet: Ote peruskartasta 2344 02 PIDISJÄRVI, 1:20 000  
 Negatiivit: -  
 Diat: -

**TUTKIMUSKERTOMUS**

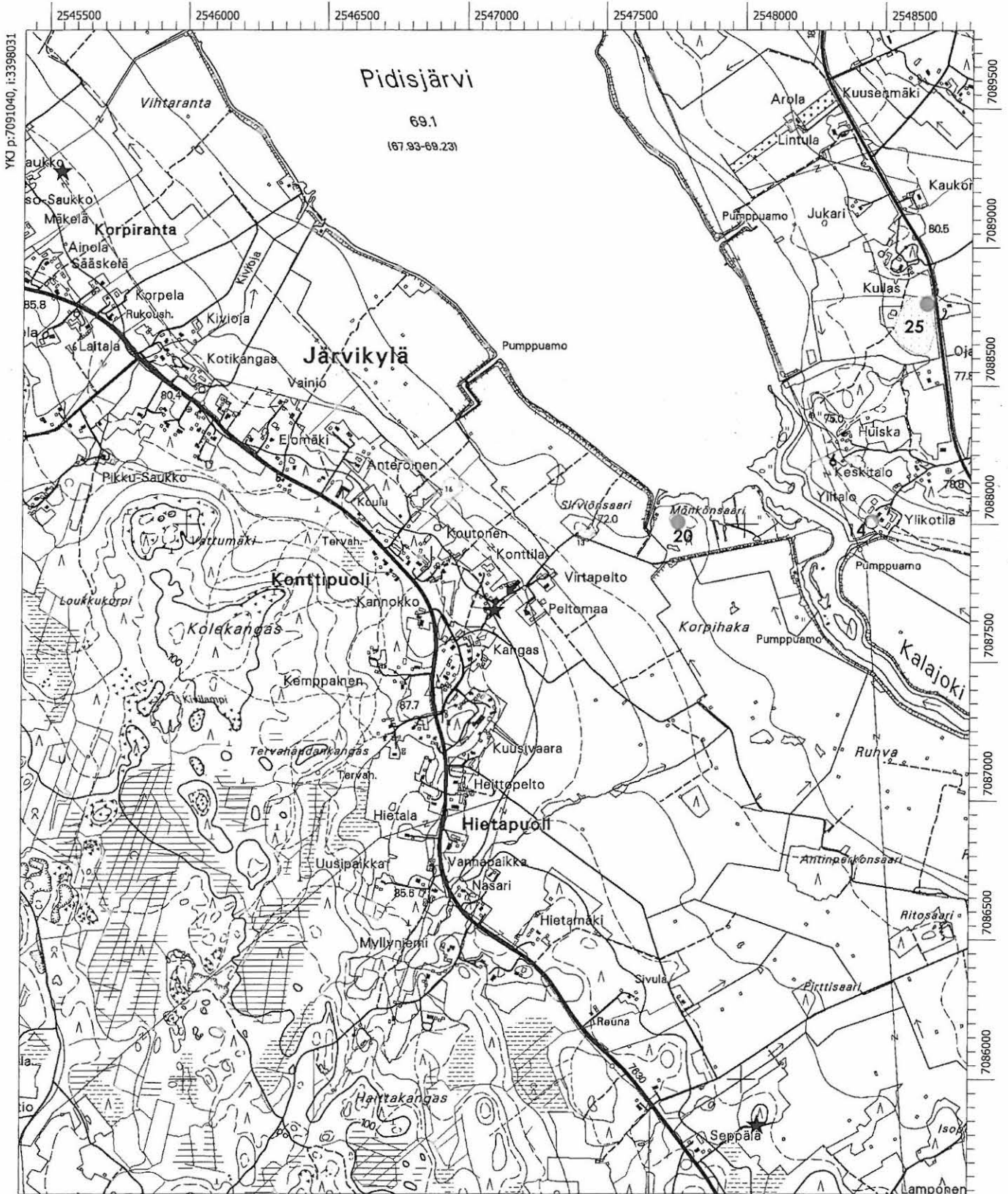
*Sijainti ja maasto:* Löytöpaikka sijaitsee Pidisjärven lounaispuolella, lähellä Kalajoen suuta. Paikalla sijaitsee loivasti koilliseen, kohti Pidisjärven pohjukkaa laskevat peltorinteet. Alueelta tunnetaan useita kivikautisia löytöpaikkoja sekä Nivalan Sirviönsaaren kivikautinen asuinpaikka.

*Kohteen kuvaus:* Tarkastin löytöpaikan 29.6.2005. Löytötietojen perusteella taltta on löytenyt Konttilan tilan pihapiiristä. Paikka on nykyään pihanurmena. Lähipellot olivat inventointijankohtana jo suhteellisen korkean kasvuston peitossa. Paikalla ei kyetty havaitsemaan mitään kivikautiseen asuinpaikkaan viittaavaa.

*Lisätietoja:* Heikkinen, Markku 1984. Nivala 38 Järvikylä Haittala. Kivikautisen löytöpaikan tarkastus. Museovirasto, arkeologian osaston topografinen arkisto

Ote peruskartasta 2344 02 PIDISJÄRVI, 1:20 000

**26. Nivala Haiftala** 535-04 0025 10000 14414  
 p = 7088 951, i = 3399 715, z = 80  
 Kivikautinen löytöpaikka merkitty tähdellä



MK 1:20000

YKJ p:7086841, i:3401431

**27. Nivala Vanhatalo** 535-04 0027

## PERUSTIEDOT

Muinaisjännöstyyppi: löytöpaikat  
 Tyypin tarkenne: irtolöytöpaikat  
 Ajoitus: kivikautinen  
 Rauhoitusluokka: -  
 Lukumäärä: -  
 Peruskartta: -  
 Koordinaatit: -  
 Koordinaattiselite: -  
 Etäisyystieto: -

## ARKISTOTIEDOT

Löydöt: KM 4350:3 kourutalilta 1904  
 Tutkimukset: -

## LYHYT KOHDEKUVAUS

"Löytänyt Mikko Korkeakoski Nivalan pitäjän Karvoskylän Wanhatalon maalta tunkiomättäitä kuokkiessaan 1 km päästä talosta pohjoiseen. Löytöpaikalla, joka on muuten neva-  
 maata, oli tavattu hiiliä."

## INVENTOINTI 2005

Aika: Löytöpaikkaa ei kyetty paikantamaan tämän inventoinnin yhteydessä  
 Karttaotteet: -  
 Negatiivit: -  
 Diat: -

**28. Nivala Yliniemi** 535-04 0028

## PERUSTIEDOT

Muinaisjännöstyyppi: löytöpaikat  
 Tyypin tarkenne: irtolöytöpaikat  
 Ajoitus: kivikautinen  
 Rauhoitusluokka: -  
 Lukumäärä: -  
 Peruskartta: -  
 Koordinaatit: -  
 Koordinaattiselite: -  
 Etäisyystieto: -

## ARKISTOTIEDOT

Löydöt: KM 4350:4 tasatalilta 1904  
 Tutkimukset: -

## LYHYT KOHDEKUVAUS

"Löysi Matti Yliniemi Nivalan pitäjän Karvoskylän Yliniemen talon maalta välätystä pellostä, kävellessään. Löytöpaikka, suomaata, n. 1 km päässä talosta pohjoista kohti."

## INVENTOINTI 2005

Aika: Kohdetta ei kyetty paikantamaan tämän inventoinnin yhteydessä  
 Karttaotteet: -  
 Negatiivit: -  
 Diat: -

**29. Nivala -** 535.04.0029

PERUSTIEDOT

Muinaisjäänöstyyppi: löytöpaikat  
 Tyypin tarkenne: irtolöytöpaikat  
 Ajoitus: kivikautinen  
 Rauhoitusluokka: -  
 Lukumäärä: -  
 Peruskartta: -  
 Koordinaatit: -  
 Koordinaattiselite: -  
 Etäisyystieto: -

ARKISTOTIEDOT

Löydöt: KM 4376:1 tasatalta 1904  
 Tutkimukset: -

LYHYT KOHDEKUVAUS

"Myöjä Manna Palola Palolan talo Nivala Nivalan kylä, tallennettu eikä muisteta löytöpaikkaa."

INVENTOINTI 2005

Aika: Kohdetta ei kyetty paikantamaan tämän inventoinnin yhteydessä  
 Karttaotteet: -  
 Negatiivit: -  
 Diat: -

**30. Nivala Mäkitupa** 535.04.0030

PERUSTIEDOT

Muinaisjäänöstyyppi: löytöpaikat  
 Tyypin tarkenne: irtolöytöpaikat  
 Ajoitus: kivikautinen  
 Rauhoitusluokka: -  
 Lukumäärä: -  
 Peruskartta: -  
 Koordinaatit: -  
 Koordinaattiselite: -  
 Etäisyystieto: -

ARKISTOTIEDOT

Löydöt: KM 4376:2 tasatalta 1904  
 Tutkimukset: -

LYHYT KOHDEKUVAUS

Juho Palola Mäkituvan talo Nivala Nivalan kylä:" löytty peltuava kuokisa kangasmaasta länteen päin talosta 20 sylvä talosta".

## INVENTOINTI 2005

Aika: Kohdetta ei kyetty paikantamaan tämän inventoinnin yhteydessä  
 Karttaotteet: -  
 Negatiivit: -  
 Diat: -

**31. Nivala -** 535.04.0031

## PERUSTIEDOT

Muinaisjännöstyyppi: löytöpaikat  
 Tyypin tarkenne: irtolöytöpaikat  
 Ajoitus: kivikautinen  
 Rauhoitusluokka: -  
 Lukumäärä: -  
 Peruskartta: -  
 Koordinaatit: -  
 Koordinaattiselite: -  
 Etäisyystieto: -

## ARKISTOTIEDOT

Löydöt: KM 4397:2 tasataltta 1904  
 Tutkimukset: -

## LYHYT KOHDEKUVAUS

Ei löytötietoja. A. Johannes Dahl möi Historialliselle museolle 21.6.1904.

## INVENTOINTI 2005

Aika: Kohdetta ei kyetty paikantamaan tämän inventoinnin yhteydessä  
 Karttaotteet: -  
 Negatiivit: -  
 Diat: -

**32. Nivala Istunmäki** 535.04.0032

## PERUSTIEDOT

Muinaisjännöstyyppi: löytöpaikat  
 Tyypin tarkenne: irtolöytöpaikat  
 Ajoitus: kivikautinen  
 Rauhoitusluokka: -  
 Lukumäärä: -  
 Peruskartta: 2433 04 SARJANKYLÄ  
 Koordinaatit: p = 7102 000, i = 3405 000, z = 99  
 Koordinaattiselite: keskikoordinaatit  
 Etäisyystieto: Nivalan kirkosta n. 10 km koilliseen

## ARKISTOTIEDOT

Löydöt: KM 9198:6 tasataltta 1930  
 Tutkimukset: -



## LYHYT KOHDEKUVAUS

"Löytynyt Nivalan Sarjankylän Harjusta Istunmäki -nimisestä mäennyppylästä. Lunastettu 100 markalla."

## INVENTOINTI 2005

Aika: Satu Koivisto 16. ja 17.6.2005  
Karttaotteet: Ote peruskartasta 2433 04 SARJANKYLÄ, 1:20 000  
Negatiivit: f. 138 153 – 138 163  
Diat: d. 56 297 – 56 301

## TUTKIMUSKERTOMUS

*Sijainti ja maasto:* Löytöpaikka sijaitsee Sarjankylässä, Sarjankyläntien itäpuolella sijaitsevalta mäellä. Paikalla sijaitsee loivasti itäkaakkoon, kohti Rantinojaa laskevat peltorinteet. Peltoalueen länsiosassa nousee paikoin jyrkästikin Istunmäki -niminen mäennyppylä. Istunmäen päärakennuksen itäpuolelta, puutarharinteestä, löytyi inventoinnin yhteydessä kuppikivi.

*Kohteen kuvaus:* Tarkastin löytöpaikan 16. – 17.6.2005. Paikalta löytyi kuitenkin mahdollinen rautakautinen kuppikivi. Kaivoin useita koepistoja Istunmäen tilan pihapiiriin. Talon itäpuolella olevat pellot olivat kasvullisuuden peitossa. Paikalla ei havaittu mitään kivikautiseen asuinpaikkaan viittaavaa.

*Lisätietoja:* kts. kohde 15. Nivala Istunmäki 535 01 0069

Ote peruskartasta 2433 04 SARJANKYLÄ, 1:20 000

**32. Nivala Istunmäki** 535.04-0032

$p = 7102\ 000$ ,  $i = 3405\ 000$ ,  $z = 100$

Kivikautinen löytöpaikka merkitty tähdellä



MK 1:20000

YKJ p:7099906, i:3406694

**33. Nivala Pidisjärvi** 535 04-0033

## PERUSTIEDOT

Muinaisjäänöstyyppi: löytöpaikat  
 Tyypin tarkenne: irtolöytöpaikat  
 Ajoitus: kivikautinen  
 Rauhoitusluokka: -  
 Lukumäärä: -  
 Peruskartta: 2344 02 PIDISJÄRVI  
 Koordinaatit: -  
 Koordinaattiselite: -  
 Etäisyystieto: -

## ARKISTOTIEDOT

Löydöt: KM 12207 tasatalta 1949  
 Tutkimukset: -

## LYHYT KOHDEKuvaus

Löysi M. Ojanlehto n. vuonna 1900 Nivalan Karvoskylässä, Pidisjärven rantamailta ojaa kaivettaessa. Maa on entistä järvenpohjaa. Samalla paikalla oli verkon jätteitä (kiviä ja tuohia)."

## INVENTOINTI 2005

Aika: Löytöpaikkaa ei kyetty tarkemmin paikantamaan tämän inventoinnin yhteydessä  
 Karttaotteet: -  
 Negatiivit: -  
 Diat: -  
 10000 14417

**34. Nivala Vuolteenaho** 535-04-0034 (ent. numero 52)

## PERUSTIEDOT

Muinaisjäänöstyyppi: löytöpaikat  
 Tyypin tarkenne: irtolöytöpaikat  
 Ajoitus: kivikautinen  
 Rauhoitusluokka: -  
 Lukumäärä: -  
 Peruskartta: 2344 06 MALISKYLÄ  
 Koordinaatit: p = 7096 498, i = 3404 005, z = 85  
 Koordinaattiselite: keskikoordinaatit  
 Etäisyystieto: Nivalan kirkosta n. 5 km koilliseen

## ARKISTOTIEDOT

Löydöt: KM 18787:1 kourutalta 1972  
 KM 18787:2 kourutalta 1972  
 Tutkimukset: Markku Heikkinen tark. 1984

## LYHYT KOHDEKuvaus

Löytänyt Leevi Vuolteenaho n. vuonna 1958 peltoa kyntäessä. Toimitti löydöt Nivalan Järvenpään asuinpaikkaa kaivamassa olleelle tri Ville Luholle.

## INVENTOINTI 2005

Aika: Löytöpaikkaa ei tarkastettu tämän inventoinnin yhteydessä  
 Karttaotteet: -  
 Negatiivit: -  
 Diat: -

Lisätietoja: Heikkinen, Markku 1984. Nivala 52 Sarja Vuolteenaho. Kivikautisen löytöpaikan tarkastus. Museovirasto, arkeologian osaston topografinen arkisto

**35. Nivala Honkavaara** 535.04.0035 (ent. numero 53) 10000 14418

## PERUSTIEDOT

Muinaisjäännöstyyppi: löytöpaikat  
 Tyypin tarkenne: irtolöytöpaikat  
 Ajoitus: kivikautinen  
 Rauhoitusluokka: -  
 Lukumäärä: -  
 Peruskartta: 2344 03 NIVALA  
 Koordinaatit: p = 7095 292, i = 3395 628, z = n. 70  
 Koordinaattiselite: keskikoordinaatit  
 Etäisyystieto: Nivalan kirkosta n. 5 km länsiluoteeseen

## ARKISTOTIEDOT

Löydöt:	KM 20045	poikkikirves (dep. Nivalan Museoon	1977
Tutkimukset:	Paula Purhonen	tark.	1977

## LYHYT KOHDEKUVAUS

Esine on löytynyt Välikylän Honkavaaran tilan mailta Kalajoen etelärannalta, ns. Huokuman mutkasta. Esine löytyi Kalajoen keskiosan vesistöjärjestelyihin liittyvässä joen perkaudessa n. 3 m rannasta savimaasta.

## INVENTOINTI 2005

Aika: Löytöpaikkaa ei tarkastettu tämän inventoinnin yhteydessä  
 Karttaotteet: -  
 Negatiivit: -  
 Diat: -

Lisätietoja: Purhonen, Paula 1977. Nivala 53 Välikylä, Honkavaara, Huokuman mutka. Kivikautisen löytöpaikan tarkastus. Museovirasto, arkeologian osaston topografinen arkisto

**36. Nivala Ohtamaa** 535.04.0036

## PERUSTIEDOT

Muinaisjäännöstyyppi: löytöpaikat  
 Tyypin tarkenne: irtolöytöpaikat  
 Ajoitus: kivikautinen  
 Rauhoitusluokka: -  
 Lukumäärä: -

Peruskartta: -  
 Koordinaatit: -  
 Koordinaattiselite: -  
 Etäisyystieto: -

#### ARKISTOTIEDOT

Löydöt: KM 22374 talta 1984  
 Tutkimukset: -

#### LYHYT KOHDEKuvaus

Markku Heikkinen toimitti Kansallismuseon kokoelmiin 1984. Saatua Nivalan museosta ilman tarkempia löytötietoja.

#### INVENTOINTI 2005

Aika: Löytöpaikkaa ei kyetty paikantamaan tämän inventoinnin yhteydessä  
 Karttaotteet: -  
 Negatiivit: -  
 Diat: -

**37. Nivala Kokonharju** 535.04.0037 10000 14419

#### PERUSTIEDOT

Muinaisjäännöstyyppi: löytöpaikat  
 Tyypin tarkenne: irtolöytöpaikat  
 Ajoitus: kivikautinen  
 Rauhoitusluokka: -  
 Lukumäärä: -  
 Peruskartta: 2344 06 MALISKYLÄ  
 Koordinaatit: p = 7091 862, i = 3407 001, z = 90  
 Koordinaattiselite: keskikoordinaatit  
 Etäisyystieto: Nivalan kirkosta n. 7,4 km itäkaakkoon

#### ARKISTOTIEDOT

Löydöt: KM 22381 kourutaltoa 1984  
 (ent. Nivalan museo n:o 3006)  
 Tutkimukset: Markku Heikkinen tark. 1984

#### LYHYT KOHDEKuvaus

Esineen löytänyt Leo Kekkonen n. vuonna 1966. Esine oli luovutettu Nivalan museolle 1983, josta sen toimitti Kansallismuseon kokoelmiin 1984 Markku Heikkinen.

#### INVENTOINTI 2005

Aika: Löytöpaikkaa ei tarkastettu tämän inventoinnin yhteydessä  
 Karttaotteet: -  
 Negatiivit: -  
 Diat: -

Lisätietoja: Heikkinen, Markku 1984. Nivala 62 Nivala Kokonharju. Kivikautisen löytöpaikan tarkastus. Museovirasto, arkeologian osaston topografinen arkisto

**38. Nivala Maailmanniitty** 535-04-0038 (ent. numero 64) 10000 14420

## PERUSTIEDOT

Muinaisjäännöstyyppi: löytöpaikat  
 Tyypin tarkenne: irtolöytöpaikat  
 Ajoitus: kivikautinen  
 Rauhoitusluokka: -  
 Lukumäärä: -  
 Peruskartta: 2344 05 KARVOSKYLÄ  
 Koordinaatit: p = 7082 343, i = 3405 251, z = 77,50  
 Koordinaattiselite: keskikoordinaatit  
 Etäisyystieto: Nivalan kirkosta n. 12,4 km kaakkoon

## ARKISTOTIEDOT

Löydöt:	KM 22382	taltta	1984
	Nivalan museo ?	kiviesine	-
Tutkimukset:	Markku Heikkinen	tark.	1984

## LYHYT KOHDEKuvaus

Löytänyt Toivo Raudaskoski v. 1940 Maailmanniitty -nimiseltä pellolta ojaa kaivaessa n. 30 cm syvyydeltä. Alueelta on löytynyt myös toinen kivikautinen esine. Sen on toimittanut Nivalan museoon Anna Raudaskoski. Kyseessä lienee jokin Nivalan museon kokoelmissa olevista ilman löytötietoja talletetuista esineistä.

## INVENTOINTI 2005

Aika: Satu Koivisto 2.6.2005  
 Karttaotteet: Ote peruskartasta 2344 05 KARVOSKYLÄ, 1:20 000  
 Negatiivit: -  
 Diat: -

## TUTKIMUSKERTOMUS

*Sijainti ja maasto:* Löytöpaikka sijaitsee Töllinperällä, Kalajoen lounaispuolella. Kalajoki tekee tällä kohdalla mutkan kohti itää. Alue on loivasti koilliseen, kohti Kalajoen mutkaa laskevaa peltolakeutta. Löytöpaikan läheisyydestä tunnetaan kivikautinen löytöpaikka Nivala Pirkonpalo sekä kivikautiset asuinpaikat Tölli ja Jänesniitty.

*Kohteen kuvaus:* Tarkastin löytöpaikan 2.6.2005. Peltorinteellä oli havaittavissa hietaisempi vyöhyke 80 m korkeuskäyrän läheisyydessä, lähellä metsän reunaa. Muuten peltomaa oli hyvin tasalaatuista, savensekaista eikä paikalla ollut havaittavissa muinaisia rantaterasseja. Suopeltovyöhyke alkoi 72,50 m korkeuskäyrän tuntumassa.

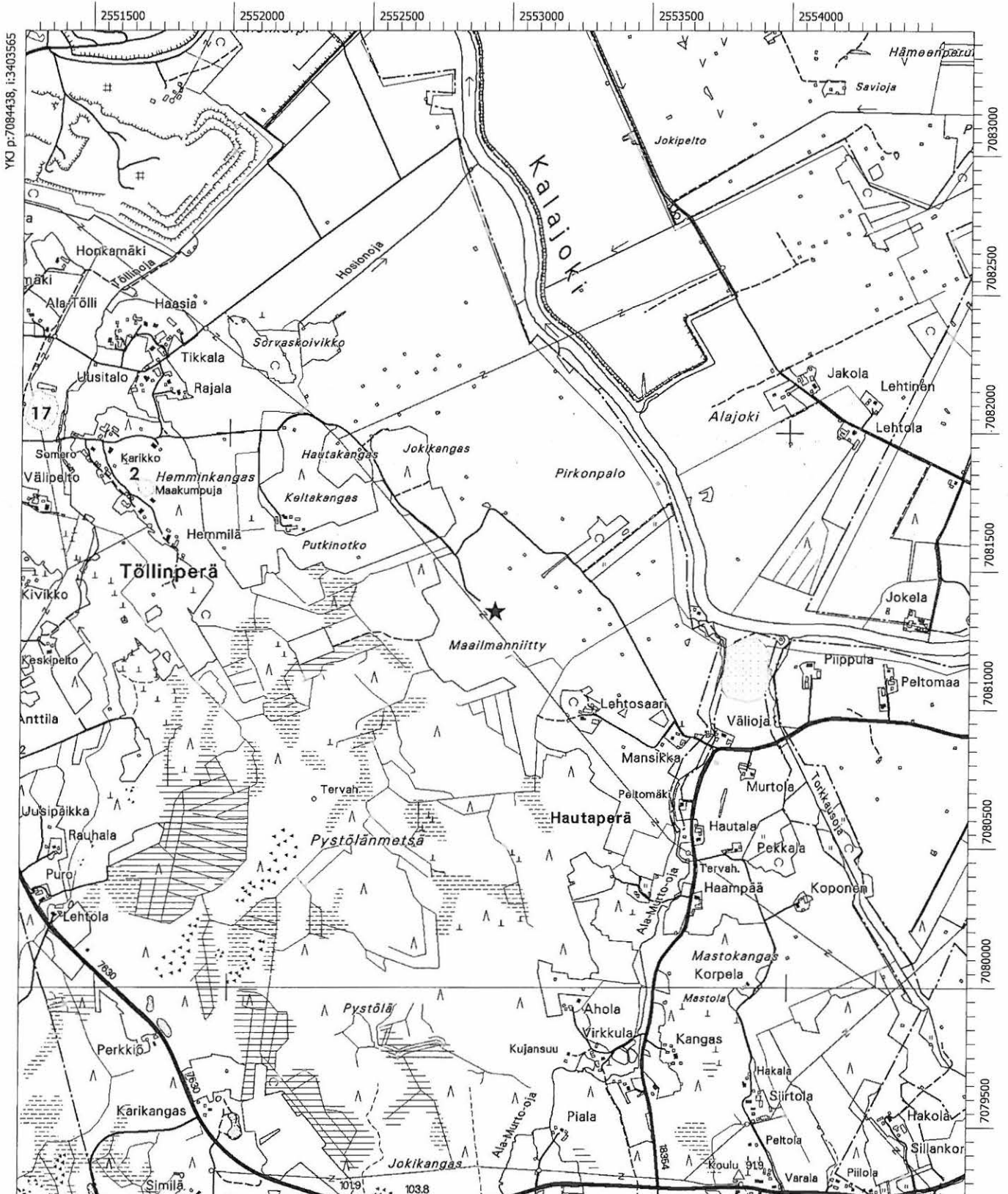
*Lisätietoja:* Heikkinen, Markku 1984. Nivala 64 Järvikylä Maailmanniitty. Kivikautisen löytöpaikan tarkastus. Museovirasto, arkeologian osaston topografinen arkisto

Ote peruskartasta 2344 02 PIDISJÄRVI, 1:20 000

**38. Nivala Maailmanniitty** 535-04-0038 10000 14420

p = 7082 343, i = 3405 251, z = 77,50

Kivikautinen löytöpaikka merkitty tähdellä



MK 1:20000

YKJ p:7080238, i:3406965

**39. Nivala Pirkonpalo** 535.04.0039 10000 14421

**PERUSTIEDOT**

Muinaisjäänöstyyppi: löytöpaikat  
 Tyypin tarkenne: irtolöytöpaikat  
 Ajoitus: kivikautinen  
 Rauhoitusluokka: -  
 Lukumäärä: -  
 Peruskartta: 2344 05 KARVOSKYLÄ  
 Koordinaatit: p = 7082 872, i = 3405 496, z = n. 72  
 Koordinaattiselite: kekikoordinaatit  
 Etäisyystieto: Nivalan kirkosta n. 12,4 km kaakkoon

**ARKISTOTIEDOT**

Löydöt: KM 35455 pienoistaltilta 2005  
 Tutkimukset: -

**LYHYT KOHDEKuvaus**

Löytänyt Kaarlo Kosionaho peltotöissä 1930 – 1940 -luvulla. Antanut esineen maanomistaja Feliks Raudaskoskelle, jonka miniä, Marjatta Raudaskoski lahjoitti 2005 inventoinnin yhteydessä.

**INVENTOINTI 2005**

Aika: Satu Koivisto 2.6.2005  
 Karttaotteet: Ote peruskartasta 2344 05 KARVOSKYLÄ  
 Negatiivit: -  
 Diat: -

**TUTKIMUSKERTOMUS**

*Sijainti ja maasto:* Löytöpaikka sijaitsee Töllinperällä, Kalajoen lounaispuolella. Kalajoki tekee tällä kohdalla mutkan kohti itää. Alue on loivasti koilliseen, kohti Kalajoen mutkaa laskevaa peltolakeutta. Löytöpaikan läheisyydestä tunnetaan kivikautinen löytöpaikka Nivala Maailmaniitty sekä kivikautiset asuinpaikat Töllä ja Jänēsniitty.

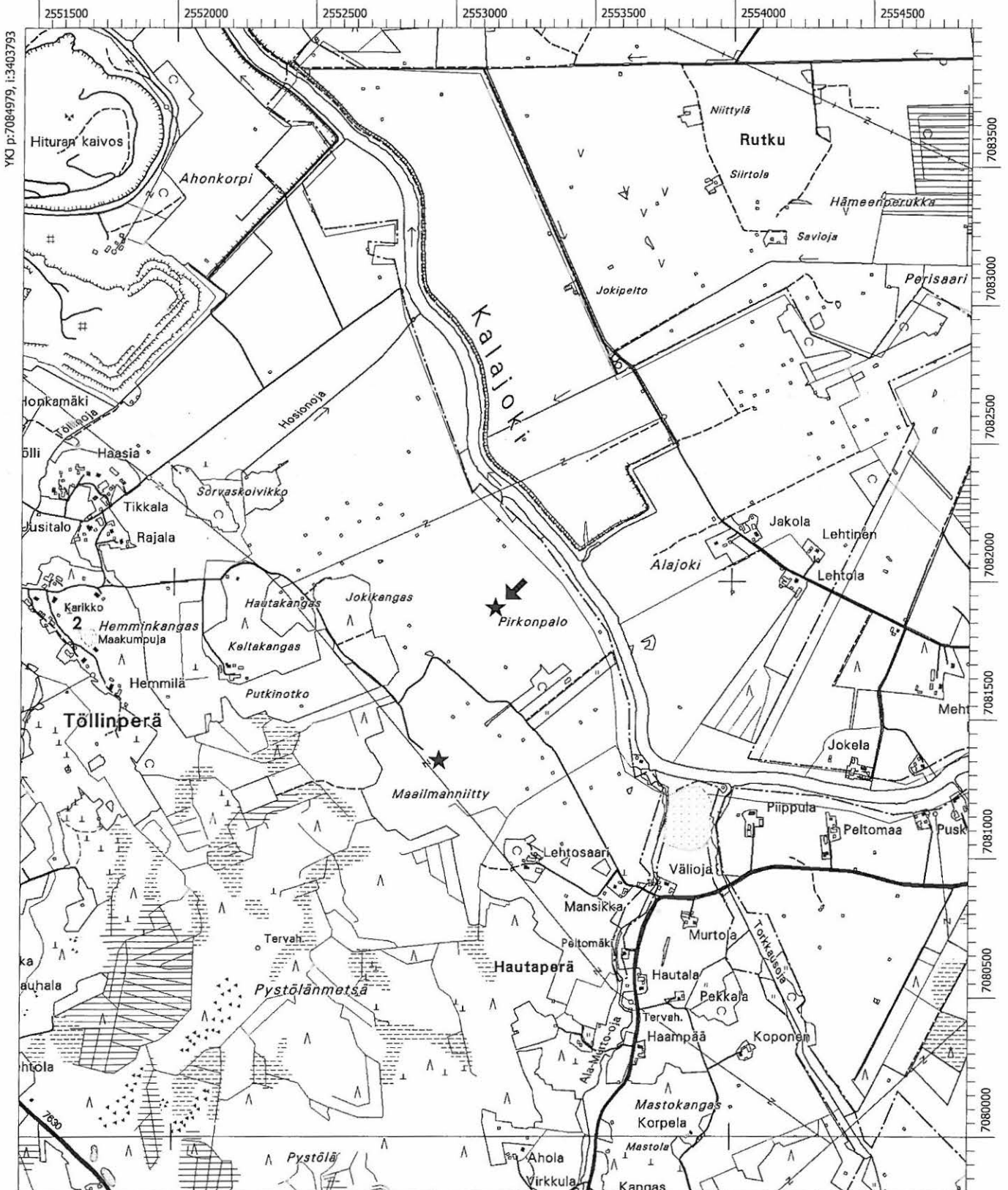
*Kohteen kuvaus:* Tarkastin löytöpaikan 2.6.2005 Irene Poikkimäen tapaamisen ja Tikkanen talosta Marjatta Raudaskoskelta (os. Jokitie 77, 85560 Ainastalo) saamani pienoistaltan johdosta. Löytöpaikka sijaitsi suopellolla lähellä Kalajoen rantaa. Pelto oli inventointiajan kohtana kesannolla, mutta paikalla sijaitsi muutama vastakaivettu pelto-oja. Maaperä alueella oli suoturvetta. Paikalla ei havaittu mitään kivikautiseen asuinpaikkaan viittaavaa. Löytöpaikka sijaitsee samalla korkeudella Kalajoen mutkassa sijaitsevan Jänēsniityn kivikautisen asuinpaikan kanssa. On mahdollista, että Pirkonpalossakin on sijainnut joskus hiehtaaisempaa maa-ainesta, mikä on tasoittunut ja sekoittunut paikalla tapahtuneen peltoviljelyn vaikutuksesta.

*Lisätietoja:* -



Ote peruskartasta 2344 02 PIDISJÄRVI, 1:20 000

**39. Nivala Pirkonpalo**      535-04-0039      10000 14421  
 p = 7082 872, i = 3405 496, z = 75  
 Kivikautinen löytöpaikka merkitty tähdellä



MK 1:20000

YKJ p:7080780, i:3407194

**40. Nivala Sääskelä** ~~535-04-0040~~ 10 000 14422

**PERUSTIEDOT**

Muinaisjäänöstyyppi: löytöpaikat  
 Tyypin tarkenne: irtolöytöpaikat  
 Ajoitus: kivikautinen  
 Rauhoitusluokka: -  
 Lukumäärä: -  
 Peruskartta: 2344 02 PIDISJÄRVI  
 Koordinaatit: p = 7090 491, i = 3398 466, z = 75  
 Koordinaattiselite: keskikoordinaatit  
 Etäisyystieto: Nivalan kirkosta n. 3 km lounaaseen

**ARKISTOTIEDOT**

Löydöt: KM 35456 taltta 2005  
 Tutkimukset: -

**LYHYT KOHDEKuvaus**

Esineen löytänyt Kaarlo Kaarlela 1950 – 60 -lukujen taitteessa Sääskelän tilan pelto-ojaa kaivaessa. Esine saatiin lahjaksi 2005 inventoinnin yhteydessä.

**INVENTOINTI 2005**

Aika: Satu Koivisto 7.6.2005  
 Karttaotteet: Ote peruskartasta 2344 02 PIDISJÄRVI  
 Negatiivit: f. 138 128  
 Diat: d. 56 285

**TUTKIMUSKERTOMUS**

*Sijainti ja maasto:* Löytöpaikka sijaitsee Järvikylässä, Pidisjärven länsirannalla. Paikalla sijaitsee loivasti koilliseen, kohti järven rantaa laskeutuvat peltorinteet. Peltorinteellä oli havaittavissa 75 m korkeuskäyrän tuntumassa heikko jäännös mahdollisesta muinaisesta ranta-vaiheesta. Vyöhykkeellä maaperä oli hietaisempaa kuin muualla. Lähistöltä tunnetaan kivikautinen löytöpaikka Nivala Saukko.

*Kohteen kuvaus:* Tarkastin löytöpaikan löytäjän, Kaarlo Kaarlelan (os. Kalliontie 22 B 3, 85500 Nivala) kanssa 7.6.2005. Kaarlela osasi osoittaa tarkan löytöpaikan peltorinteessä. Pellot kasvoivat inventointiajankohtana nuorta kevätviljaa, joten pintapoiminta oli alueella mahdollista. Paikalla ei havaittu mitään kivikautiseen asuinpaikkaan viittaavaa.

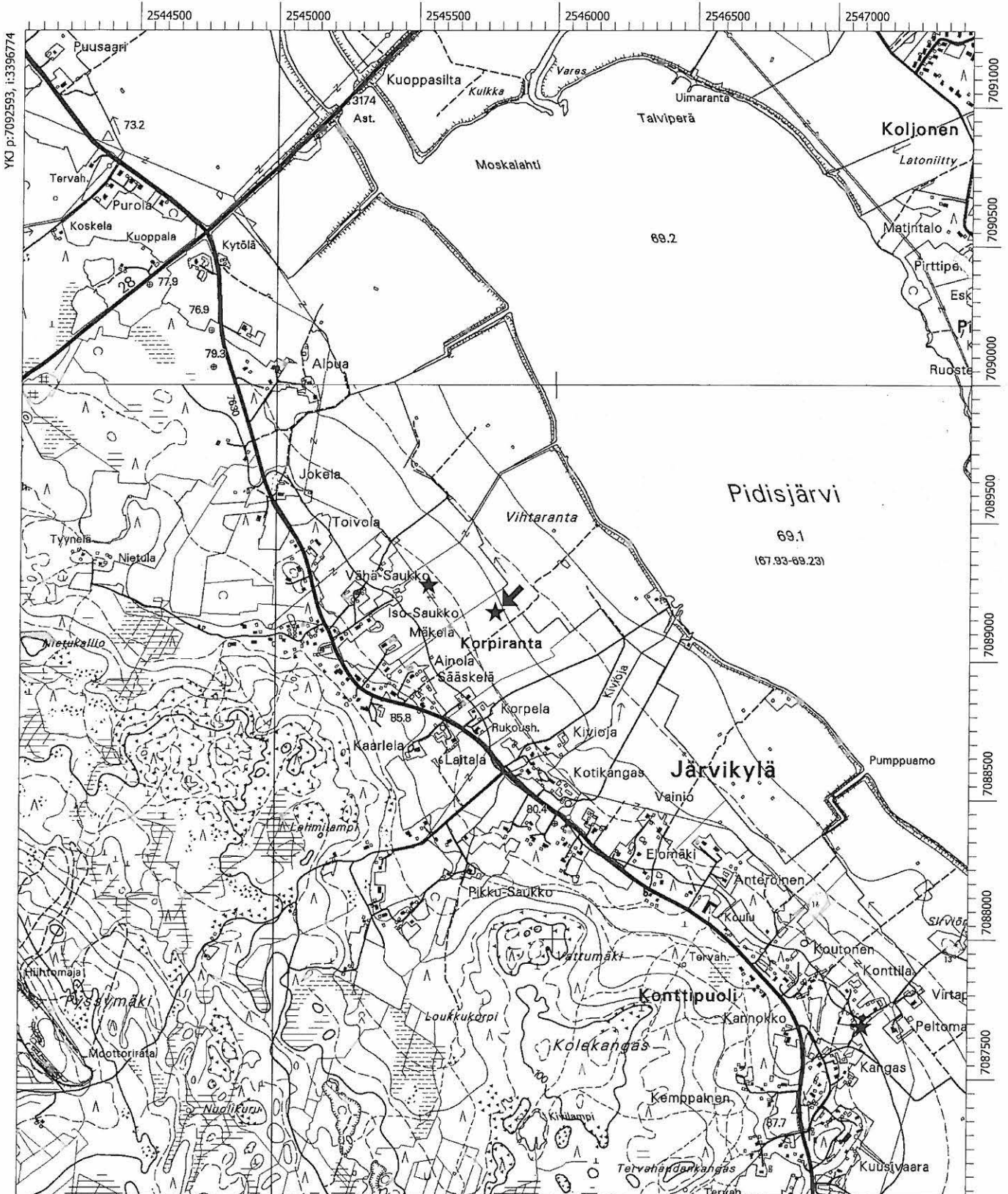
*Lisätietoja:* -

Ote peruskartasta 2344 02 PIDISJÄRVI, 1:20 000

40. Nivala Säaskelä 535-04-0040 10000 14422

$p = 7090\ 491$ ,  $i = 3398\ 466$ ,  $z = 75$

Kivikautinen löytöpaikka merkitty tähdellä



**41. Nivala Vapaudentie** 535.04-0041 10000 11423

## PERUSTIEDOT

Muinaisjäännöstyyppi: löytöpaikat  
 Tyypin tarkenne: irtolöytöpaikat  
 Ajoitus: kivikautinen  
 Rauhoitusluokka: -  
 Lukumäärä: -  
 Peruskartta: 2344 03 NIVALA  
 Koordinaatit: p = 7093 764, i = 3399 773, z = 76  
 Koordinaattiselite: keskikoordinaatit  
 Etäisyystieto: Nivalan kirkosta n. 200 m länsilounaaseen

## ARKISTOTIEDOT

Löydöt: KM 35458 kirveen teelmä 2005  
 Tutkimukset: -

## LYHYT KOHDEKUVAUS

Esineen löytänyt Nivalan kaupungin työntekijä Jukka Mattila (os. Huiskankorventie 20, Nivala) 1980-luvulla kaupungin katutöissä Vapaudentien ja Seuratien välisessä risteyksessä. Esine saatiin lahjaksi 2005 inventoinnin yhteydessä.

## INVENTOINTI 2005

Aika: Satu Koivisto kesäkuu 2005. Löytöpaikka kaupunkialuetta Nivalan keskustassa  
 Karttaotteet: Ote peruskartasta 2344 03 NIVALA, 1:20 000  
 Negatiivit: -  
 Diat: -

## TUTKIMUSKERTOMUS

*Sijainti ja maasto:* Löytöpaikka sijaitsee Nivalan kaupungin keskustassa, kirkon länsipuolella, n. 300 m Malisjoesta itään. Löytöpaikan läheisyydessä on seurakuntakoti ja kadut on asfaltoidut.

*Kohteen kuvaus:* Inventoinnin yhteydessä tapasin Jukka Mattilan, joka on toiminut kaupungin katutöissä vuosikymmeniä. Hän lahjoitti inventoinnin yhteydessä kivikirveen teelmän, minkä oli löytänyt Nivalan kirkon läheisyydestä katutöissä 1980-luvulla. Teelmä oli töröttänyt savikuorman pinnassa kuorma-auton lavalla, mistä autoa kuljettanut Mattila oli sen ottanut talteen. Savea oli juuri kaivettu Vapaudentien ja Seuratien kulmauksesta. Paikalla oli havaittu luoteis-kaakko -suuntainen kivinen vyöhyke. Muuten maaperä alueella oli savea. Mattila kertoi havainneensa saman kivisen vyöhykkeen muuallakin kaupungin alueella katutöissä. Kyseessä lienee muinaisranta. Läheinen Nivalan kirkko on rakennettu 80 m mpy korkealle mäelle. Kirveen teelmän löytöpaikka sijaitsee korkeustasolla n. 76 m mpy. Kyseessä lienee Päijänteen muinaisen lasku-uoman ranta, mikä jäi kuiville Heinolanharjun puhjetessa n. 6900 cal BP.

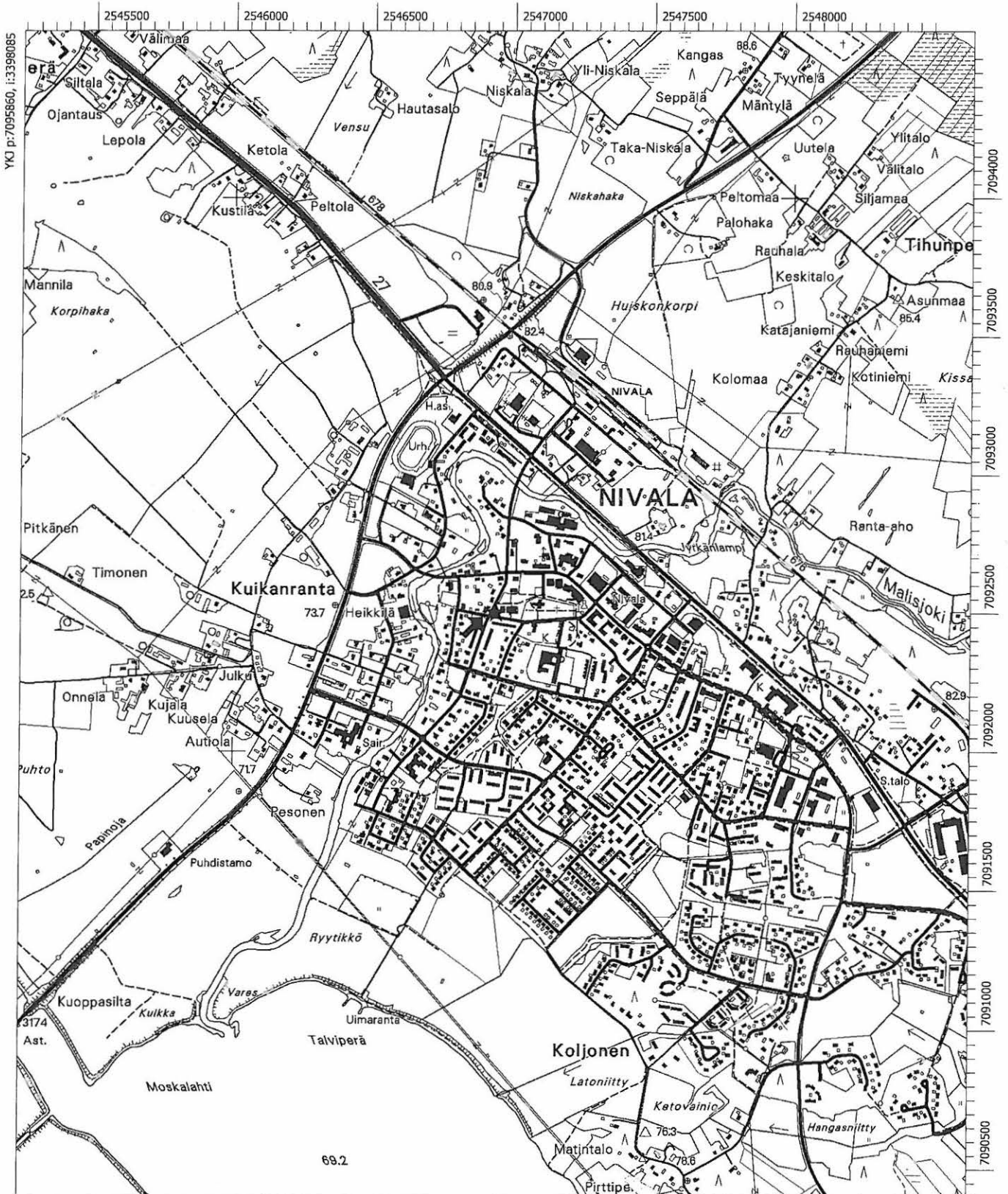
*Lisätietoja:* -

Ote peruskartasta 2344 03 NIVALA, 1:20 000

41. Nivala Vapaudentie 535-04-0041 1:2000 14423

p = 7093 764, i = 3399 773, z = 80

Kivikautinen löytöpaikka merkitty tähdellä



**42. Nivala Hietala**      535-04-0042      10000 14424

**PERUSTIEDOT**

Muinaisjäännöstyyppi: löytöpaikat  
 Tyypin tarkenne: irtolöytöpaikat  
 Ajoitus: kivikautinen  
 Rauhoitusluokka: -  
 Lukumäärä: -  
 Peruskartta: 2344 02 PIDISJÄRVI  
 Koordinaatit: p = 7088 303, i = 3399 595, z = 82  
 Koordinaattiselite: keskikoordinaatit  
 Etäisyystieto: Nivalan kirkosta n. 6 km etelään

**ARKISTOTIEDOT**

Löydöt: KM 35459      taltta      2005  
 Tutkimukset: -

**LYHYT KOHDEKUVAUS**

Esineen on löytänyt Olavi Hietala 1996 pellosta Järvikylän Hietapuolelta. Löytäjä toimitti kivesineen Nivalan museoon, josta se saatiin talteen 2005 inventoinnin yhteydessä.

**INVENTOINTI 2005**

Aika: Satu Koivisto 13.6.2005  
 Karttaotteet: Ote peruskartasta 2344 02 PIDISJÄRVI, 1:20 000  
 Negatiivit: -  
 Diat: -

**TUTKIMUSKERTOMUS**

*Sijainti ja maasto:* Löytöpaikka sijaitsee Pidisjärven ja Kalajoen suun lounaispuolella. Tätä Järvikylän aluetta kutsutaan Hietapuoleksi maaperän hietaisuuden takia. Paikalla sijaitsee loivasti koilliseen, kohti Kalajokea laskevat peltorinteet.

*Kohteen kuvaus:* Tarkastin löytöpaikan 13.6.2005. Oppaana toimi löytäjä Olavi Hietala. Taltta oli löytynyt peltotöissä hietaisella peltorinteellä paikalla sijaitsevan asuinrakennuksen itäpuolella. Pellot ovat nykyään vuokratiljelijällä. Peltto sijaitsee hieman 80 m korkeuskäyrän yläpuolella ja maalaji alueella on hieno hietä. Kuljimme Olavi Hietalan kanssa löytöalueen ja lähipellot tarkasti, mutta paikalla ei havaittu mitään kivikautiseen asuinpaikkaan viittaavaa. Löytöpaikan korkeus, maaperä ja sijainti viittaavat kivikautisen asuinpaikan mahdollisuuteen. Kohde saattaa olla tuhoutunut peltoviljelyssä.

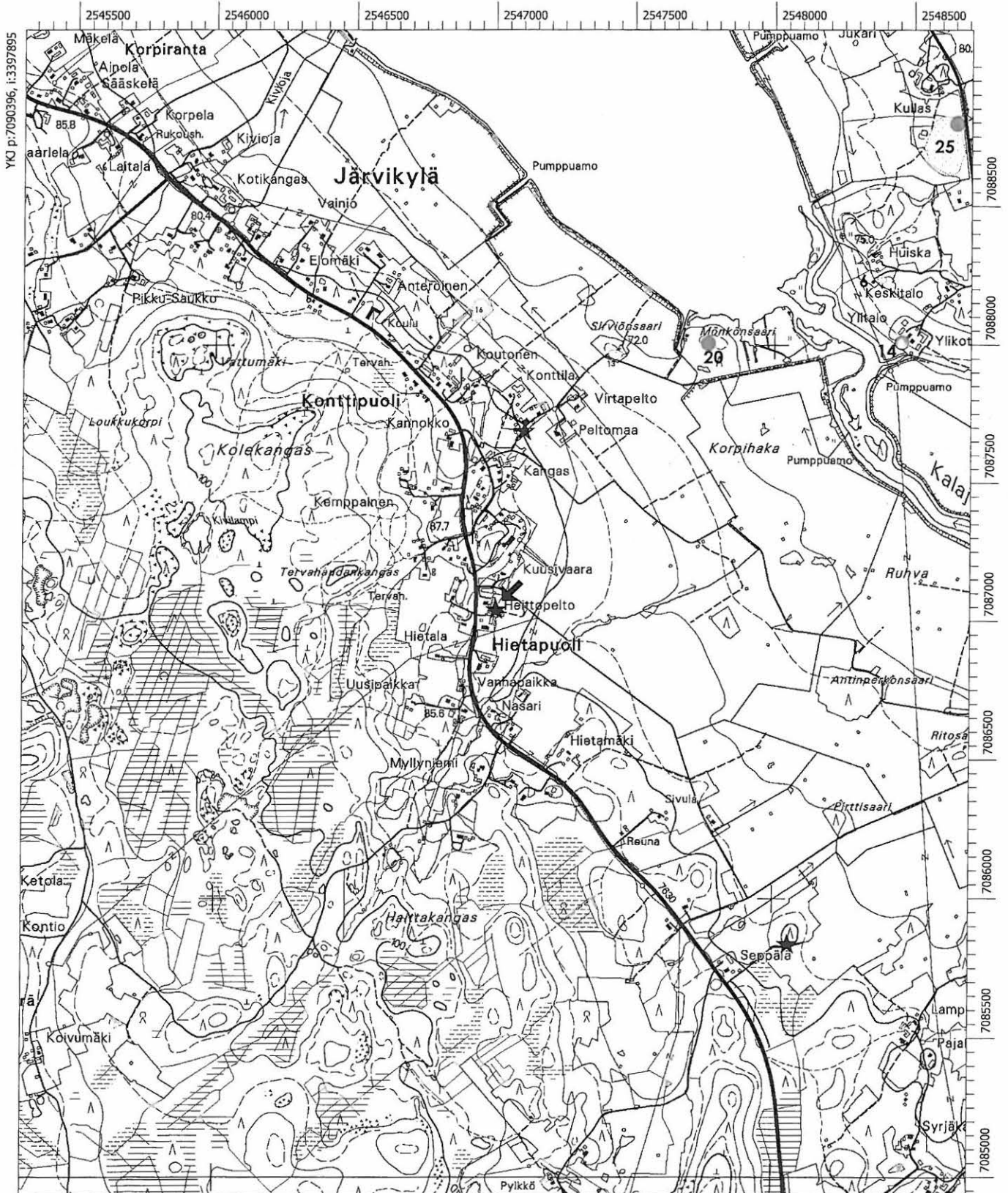
*Lisätietoja:* -

Ote peruskartasta 2344 02 PIDISJÄRVI, 1:20 000

42. Nivala Hietala 535.04.0042 10000 14424

p = 7088 303, i = 3399 595, z = 82,5

Kivikautinen löytöpaikka merkitty tähdellä



**43. Nivala Rinne** 535-04 0043

## PERUSTIEDOT

Muinaisjäännöstyyppi: löytöpaikat  
 Tyypin tarkenne: irtolöytöpaikat  
 Ajoitus: kivikautinen  
 Rauhoitusluokka: -  
 Lukumäärä: -  
 Peruskartta: 2433 04 SARJANKYLÄ  
 Koordinaatit: p = 7103 104, i = 3404 800, z = 110  
 Koordinaattiselite: keskikoordinaatit  
 Etäisyystieto: Nivalan kirkosta n. 10,8 km koilliseen

## ARKISTOTIEDOT

Löydöt: kadonnut liuskeveitsi? 1980-l.

Tutkimukset: -

## LYHYT KOHDEKuvaus

Mahdollisen liuskeveitsen (kadonnut) on löytänyt Veikko Syväluoma Sarjankylän Harjunpuhdosta Rinteen tilan pihamaalta 1970 – 1980 -luvulla. Esine luovutettiin Nivala-seuralle 1980-luvulla, mutta esine on etsinnöistä huolimatta kadonnut.

## INVENTOINTI 2005

Aika: Satu Koivisto 21. ja 22.6.2005  
 Löydöt: KM 35460 piiesine?  
 Karttaotteet: Ote peruskartasta 2433 04 SARJANKYLÄ, 1:20 000  
 Negatiivit: f. 138 185  
 Diat: d. 56 317  
 Kuvataulu: Kuva 27.

## TUTKIMUSKERTOMUS

*Sijainti ja maasto:* Löytöpaikka sijaitsee Sarjankylän Harjunpuhdossa, Sarjankyläntien ja Ruiskuntien risteyksessä. Paikalla sijaitsee Rinteen tila, jonka päärakennuksen länsiseinustalta on löytynyt mahdollinen liuskeveitsi. Löytö on kuitenkin kadonnut.

*Kohteen kuvaus:* Tarkastin löytöpaikan löytäjän Veikko Syväluoman kanssa 21.6. ja uudelleen yksin 22.6.2005. Veikko Syväluoma kertoi löytäneensä Rinteen päärakennuksen länsiseinustalta 1970 tai 1980-luvulla kivisen veitsen. Veitsi oli ollut kahvallinen, n. 20 cm pitkä ja keskeltä katkennut. Syväluoma oli luovuttanut veitsen Nivala-seuralle Sarjankylän ensimmäisissä kyläjuhlissa 1980-luvulla. Hän ei kuitenkaan muistanut, kenelle Nivala-seurassa hän esineen oli antanut. Nivala-seuran toiminnanjohtajalta, Hanna Järviluomalta asiaa tiedusteltuani, sain selville, että Nivalan museon kokoelmiin esine ei ole päätynyt. Museossa kuviteltiin, että esine olisi lähetetty Museovirastoon. Etsinnöistä huolimatta Museoviraston arkeologian osaston päälueittelosta ei kyseistä tietoa löydy.

Rinteen päärakennus sijaitsee hietatasanteella Ruiskuntien pohjoispuolella. Tilan pohjoispuolella maasto nousee paikoin jyrkästikin kohti Haapaveden rajaa. Alueella sijaitsee suuria hiekanottoaikoja. Harjunpuhdolta tunnetaan toinenkin kadonneen kiviesineen löytöpaikka. Rinteen päärakennus oli inventointiajankohtana kunnostettavana. Pihamaa oli pääosin kasvullisuudesta ja päärakennuksen pohjoispuolelle rakennettiin uutta saunara-



kennusta. Tarkastin rikotut maanpinnat ja tilan pohjoispuolella sijaitsevat pellot, mutta en havainnut mitään kiveä asuinpaikkaan viittaavaa. Perunamaasta, talon pohjoispuolelta löytyi palanen harmaata piitä. Kyseessä lienee kuitenkin tuluspii.

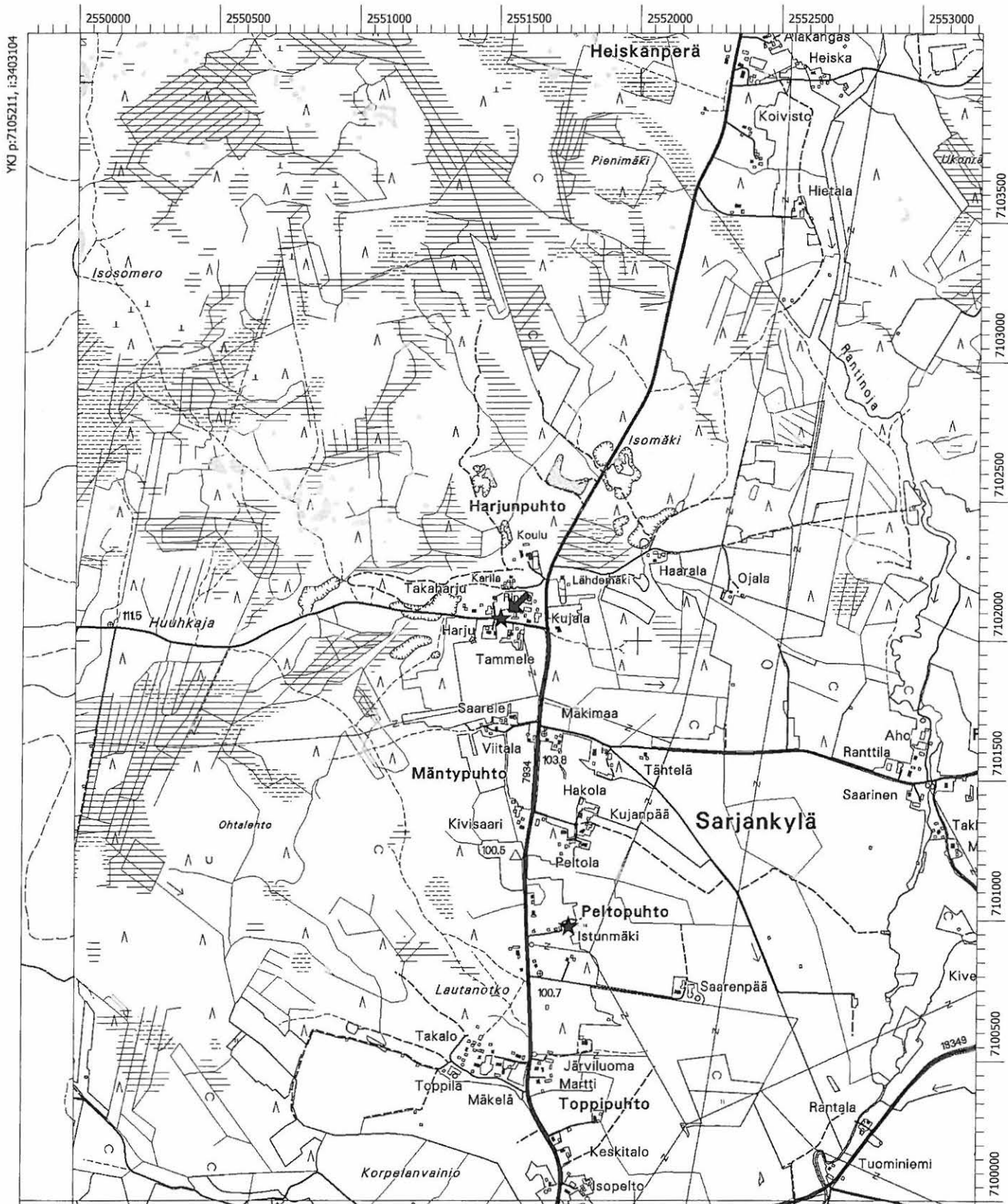
*Lisätietoja:* -

Ote peruskartasta 2433 04 SARJANKYLÄ, 1:20 000

43. Nivala Rinne 535-04-0043

p = 7103 104, i = 3404 800, z = 102,5

Kivikautinen löytöpaikka merkitty tähdellä



MK 1:20000

YKJ p:7101012, i:3406505

**44. Nivala Sotala** 535-04-0044

## PERUSTIEDOT

Muinaisjäänöstyyppi: löytöpaikat  
 Tyypin tarkenne: irtolöytöpaikat  
 Ajoitus: rautakautinen  
 Rauhoitusluokka: -  
 Lukumäärä: -  
 Peruskartta: 2433 04 SARJANKYLÄ  
 Koordinaatit: -  
 Koordinaattiselite: -  
 Etäisyystieto: -

## ARKISTOTIEDOT

Löydöt: KM 5415:51 värttinäkivi 1909  
 Tutkimukset: -

## LYHYT KOHDEKUVAUS

Esine löytynyt Karvoskylästä Sotalan talon pellostä, Karvosojan varresta.

## INVENTOINTI 2005

Aika: Löytöpaikkaa ei kyetty paikantamaan tämän inventoinnin yhteydessä.  
 Karttaotteet: -  
 Negatiivit: -  
 Diat: -

**45. Nivala Korjonen** 535-04-0045 (ent. numero 70) 10000 14425

## PERUSTIEDOT

Muinaisjäänöstyyppi: löytöpaikat  
 Tyypin tarkenne: irtolöytöpaikat  
 Ajoitus: kivi- ja rautakautinen  
 Rauhoitusluokka: -  
 Lukumäärä: -  
 Peruskartta: 2344 03 NIVALA  
 Koordinaatit: p = 7096 617, i = 3395 130, z = 72,5  
 Koordinaattiselite: keskikoordinaatit  
 Etäisyystieto: Nivalan kirkosta n. 5,5 km luoteeseen

## ARKISTOTIEDOT

Löydöt: KM 22384 rautainen keihäänkärki 1984  
 (ent. Nivalan museo n:o 1486)  
 Nivalan museo 50 kivinen keihäänkärki 1962  
 Nivalan museo ? kourutaltoa -  
 Tutkimukset: Markku Heikkinen tark. 1984

## LYHYT KOHDEKUVAUS

Kivikärjen (Nivalan museo 50) löytänyt Eino Korjonen v. 1962 Junttilasta Korjosen talon ja pellon välistä kasvimaasta, kourutaltoa (Nivalan museo?) löytöpaikka Korjosen talosta n.

700 m eteläkaakkoon, Kalajoen rantavedestä sekä rautaisen keihäänkärjen (KM22384) Junttilasta (tarkempia löytötietoja ei ole).

#### INVENTOINTI 2005

Aika: Löytöpaikkaa ei tarkastettu tämän inventoinnin yhteydessä  
 Karttaotteet: -  
 Negatiivit: -  
 Diat: -

Lisätietoja: Heikkinen, Markku 1984. Nivala 70 Välikylä Korjonen. Kivikautisen asuinpaikan tarkastus. Museovirasto, arkeologian osaston topografinen arkisto

#### **46. Nivala** 535.04-0046

##### PERUSTIEDOT

Muinaisjäänöstyyppi: löytöpaikat  
 Tyypin tarkenne: irtolöytöpaikat  
 Ajoitus: rautakautinen  
 Rauhoitusluokka: -  
 Lukumäärä: -  
 Peruskartta: -  
 Koordinaatit: -  
 Koordinaattiselite: -  
 Etäisyystieto: -

##### ARKISTOTIEDOT

Löydöt: KM 22385 pronssinen kupurasolki 1984  
 Tutkimukset: -

##### LYHYT KOHDEKUVAUS

Nivalassa tehtyjen kivi- ja rautakautisen löytöpaikan tarkastuksien yhteydessä 1984 Markku Heikkinen sai haltuunsa Nivalan museossa säilytetyn pronssisen kupurasoljen. Solki löytyi museon tiloista ns. isännän arkusta ja siinä ei ollut mitään löytötietoja. Oletettavasti solki on kuitenkin löytynyt Nivalasta.

#### INVENTOINTI 2005

Aika: Löytöpaikkaa ei kyetty paikantamaan tämän inventoinnin yhteydessä.  
 Karttaotteet: -  
 Negatiivit: -  
 Diat: -

#### 04-KOhteet Nivalan Museon kokoelmat

#### **47. Nivala Erkkilä** 535 04 0047 (ent. numero 58: Erkkisjärven länsipää)

##### PERUSTIEDOT

Muinaisjäänöstyyppi: löytöpaikat  
 Tyypin tarkenne: irtolöytöpaikat

Ajoitus: kivilautinen  
 Rauhoitusluokka: -  
 Lukumäärä: -  
 Peruskartta: 2344 06 MALISKYLÄ  
 Koordinaatit: ruutu p = 7098, i = 3404  
 Koordinaattiselite: -  
 Etäisyystieto: Nivalan kirkosta n. 6,5 km koilliseen

#### ARKISTOTIEDOT

Löydöt:	Nivalan museo 1	nuolenkärki	1963-1964
	Nivalan museo 1498	taltta	1969
	Nivalan museo 1499	taltta	1963
	Nivalan museo 3418	kourutaltta	1987
Tutkimukset:	Markku Heikkinen	tark.	1984

#### LYHYT KOHDEKUVAUS

Erkkisjärven länsirannalta tunnetaan useita kivilautisia irtolöytöjä. Löydöt voivat liittyä paikalla sijaitseviin kivilautisiin asuinpaikkoihin, Nivala Ojalehto ja Onnela, tai sitten kyseessä on irtolöydöt. Tarkemmat löytötiedot puuttuvat.

#### INVENTOINTI 2005

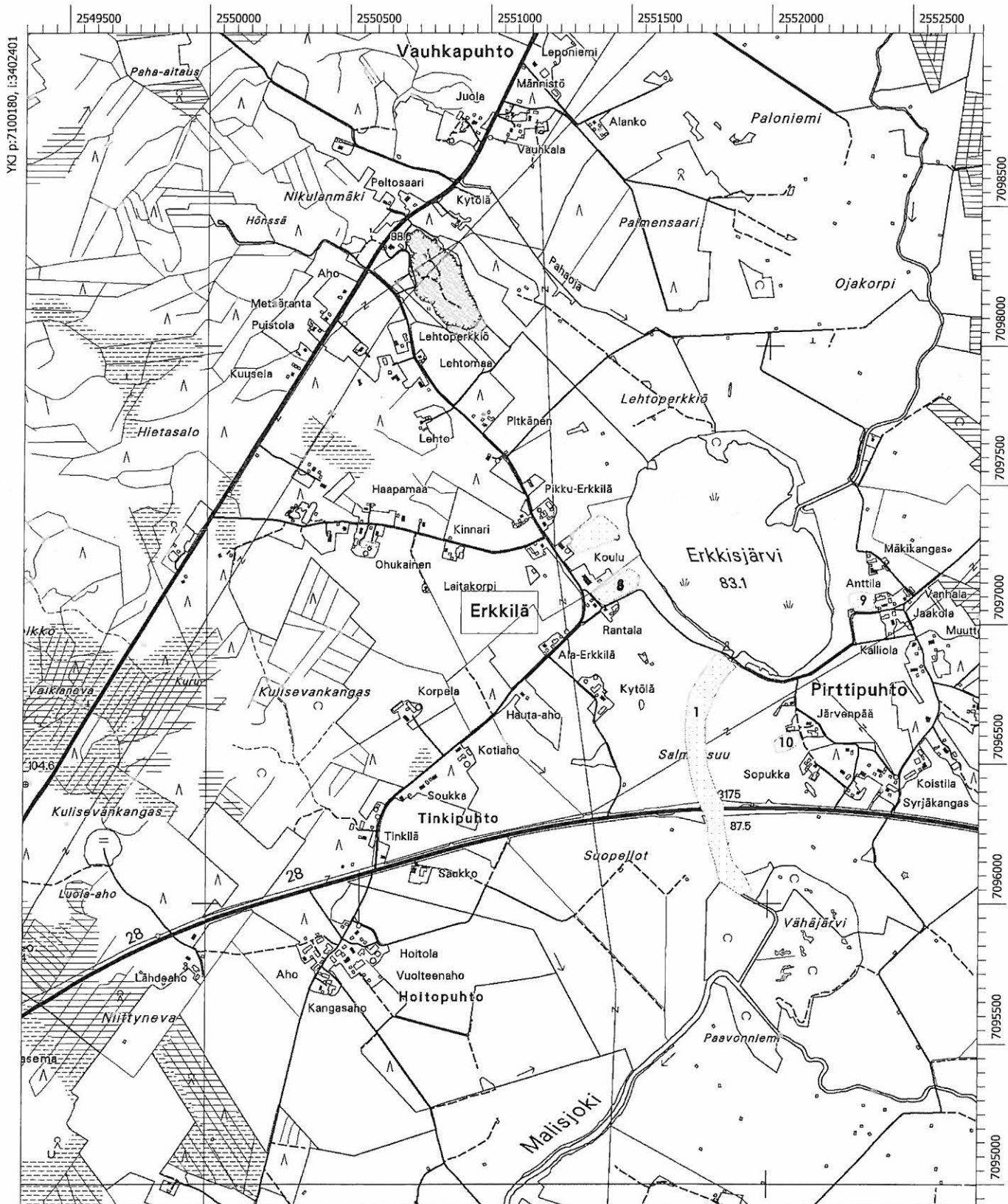
Aika: Satu Koivisto 28.6.2005  
 Karttaotteet: Ote peruskartasta 2344 06 MALISKYLÄ, 1:20 000  
 Negatiivit: f. 138 119 – 138 126  
 Diat: d. 56 283

Ote peruskartasta 2344 06 MALISKYLÄ, 1:20 000

47. Nivala Erkkilä 535 04 0047

p = 7098, i = 3404, z = -

Kivikautinen löytöpaikka merkitty kehyksellä



**48. Nivala** ~~535-04-0048~~

## PERUSTIEDOT

Muinaisjäänöstyyppi: löytöpaikat  
 Tyypin tarkenne: irtolöytöpaikat  
 Ajoitus: kivikautinen  
 Rauhoitusluokka: -  
 Lukumäärä: -  
 Peruskartta: -  
 Koordinaatit: -  
 Koordinaattiselite: -  
 Etäisyystieto: -

## ARKISTOTIEDOT

Löydöt: Nivalan museo 2 taltta -  
 Tutkimukset: -

## LYHYT KOHDEKUVAUS

Nivalan museon kokoelmissa ilman löytötietoja

**49. Nivala** ~~535-04-0049~~

## PERUSTIEDOT

Muinaisjäänöstyyppi: löytöpaikat  
 Tyypin tarkenne: irtolöytöpaikat  
 Ajoitus: kivikautinen  
 Rauhoitusluokka: -  
 Lukumäärä: -  
 Peruskartta: -  
 Koordinaatit: -  
 Koordinaattiselite: -  
 Etäisyystieto: -

## ARKISTOTIEDOT

Löydöt: Nivalan museo 3 kourutaltta -  
 Tutkimukset: -

## LYHYT KOHDEKUVAUS

Nivalan museon kokoelmissa ilman löytötietoja

**50. Nivala Tinkilä** ~~535-04-0050~~ (ent. numero 55) 10000 14430

## PERUSTIEDOT

Muinaisjäänöstyyppi: löytöpaikat  
 Tyypin tarkenne: irtolöytöpaikat  
 Ajoitus: kivikautinen  
 Rauhoitusluokka: -  
 Lukumäärä: -  
 Peruskartta: 2344 06 MALISKYLÄ  
 Koordinaatit: p = 7097 319, i = 3403 573, z = 95  
 Koordinaattiselite: keskikoordinaatit

Etäisyystieto: Nivalan kirkosta n. 5 km koilliseen

#### ARKISTOTIEDOT

Löydöt: Nivalan museo 4 talta -  
 Tutkimukset: Markku Heikkinen tark. 1984

#### LYHYT KOHDEKuvaus

Esineen löytänyt Eino Vuolteenaho 1963 Tinkilän tilalta talon perustuksia kaivaessaan.

#### INVENTOINTI 2005

Aika: Löytöpaikkaa ei tarkastettu tämän inventoinnin yhteydessä  
 Karttaotteet: -  
 Negatiivit: -  
 Diat: -

Lisätietoja: Heikkinen, Markku 1984. Nivala 55 Sarja Tinkilä. Kivikautisen löytöpaikan tarkastus. Museovirasto, arkeologian osaston topografinen arkisto

### 51. Nivala Junnonperä 535-04 0051

#### PERUSTIEDOT

Muinaisjäänöstyyppi: löytöpaikat  
 Tyypin tarkenne: irtolöytöpaikat  
 Ajoitus: kivikautinen  
 Rauhoitusluokka: -  
 Lukumäärä: -  
 Peruskartta: -  
 Koordinaatit: -  
 Koordinaattiselite: -  
 Etäisyystieto: -

#### ARKISTOTIEDOT

Löydöt: Nivalan museo 5 tasatalta 1953  
 Tutkimukset: -

#### LYHYT KOHDEKuvaus

Nivalan museon kokoelmissa ilman tarkempia löytötietoja

### 52. Nivala 535-04 0052

#### PERUSTIEDOT

Muinaisjäänöstyyppi: löytöpaikat  
 Tyypin tarkenne: irtolöytöpaikat  
 Ajoitus: kivikautinen  
 Rauhoitusluokka: -  
 Lukumäärä: -  
 Peruskartta: -  
 Koordinaatit: -  
 Koordinaattiselite: -  
 Etäisyystieto: -



## ARKISTOTIEDOT

Löydöt: Nivalan museo 6 taltta -  
 Tutkimukset: -

## LYHYT KOHDEKUVAUS

Nivalan museon kokoelmissa ilman löytötietoja

**53. Nivala** 535-04-0053

## PERUSTIEDOT

Muinaisjäännöstyyppi: löytöpaikat  
 Tyypin tarkenne: irtolöytöpaikat  
 Ajoitus: kivikautinen  
 Rauhoitusluokka: -  
 Lukumäärä: -  
 Peruskartta: -  
 Koordinaatit: -  
 Koordinaattiselite: -  
 Etäisyystieto: -

## ARKISTOTIEDOT

Löydöt: Nivalan museo 7 taltta -  
 Tutkimukset: -

## LYHYT KOHDEKUVAUS

Nivalan museon kokoelmissa ilman löytötietoja

**54. Nivala Vuolle** 535\_04-0054 (ent. numero 72) 10000 14431

## PERUSTIEDOT

Muinaisjäännöstyyppi: löytöpaikat  
 Tyypin tarkenne: irtolöytöpaikat  
 Ajoitus: kivikautinen  
 Rauhoitusluokka: -  
 Lukumäärä: -  
 Peruskartta: 2342 12 YPYÄ  
 Koordinaatit: p = 7097 753, i = 3392 230, z = 70  
 Koordinaattiselite: keskikoordinaatit  
 Etäisyystieto: Nivalan kirkosta n. 9,6 km luoteeseen

## ARKISTOTIEDOT

Löydöt: Nivalan museo 8 taltta 1963  
 kadonnut taltta -  
 Tutkimukset: Markku Heikkinen tark. 1984

## LYHYT KOHDEKUVAUS

Taltta (Nivalan museo 8) löytynyt 1963 talosta n. 15 m joelle päin. Toinen taltta (kadonnut tai mahd. Nivalan museossa ilman löytötietoja) löytynyt talosta 130 m etelään Kalajoen pohjoisrannalla sijaitsevalta kumpareelta.

## INVENTOINTI 2005

Aika: Löytöpaikkaa ei tarkastettu tämän inventoinnin yhteydessä  
 Karttaotteet: -  
 Negatiivit: -  
 Diat: -

**55. Nivala** ~~535-04-0055~~

## PERUSTIEDOT

Muinaisjäänöstyyppi: löytöpaikat  
 Tyypin tarkenne: irtolöytöpaikat  
 Ajoitus: kivikautinen  
 Rauhoitusluokka: -  
 Lukumäärä: -  
 Peruskartta: -  
 Koordinaatit: -  
 Koordinaattiselite: -  
 Etäisyystieto: -

## ARKISTOTIEDOT

Löydöt: Nivalan museo 9 taltta -  
 Tutkimukset: -

## LYHYT KOHDEKUVAUS

Nivalan museon kokoelmissa ilman löytötietoja

**56. Nivala** 535 04 0056

## PERUSTIEDOT

Muinaisjäänöstyyppi: löytöpaikat  
 Tyypin tarkenne: irtolöytöpaikat  
 Ajoitus: kivikautinen  
 Rauhoitusluokka: -  
 Lukumäärä: -  
 Peruskartta: -  
 Koordinaatit: -  
 Koordinaattiselite: -  
 Etäisyystieto: -

## ARKISTOTIEDOT

Löydöt: Nivalan museo 10 taltta -  
 Tutkimukset: -

## LYHYT KOHDEKUVAUS

Nivalan museon kokoelmissa ilman löytötietoja

**57. Nivala** ~~535-04-0057~~

## PERUSTIEDOT

Muinaisjäänöstyyppi: löytöpaikat  
 Tyypin tarkenne: irtolöytöpaikat

Ajoitus: kivikautinen  
 Rauhoitusluokka: -  
 Lukumäärä: -  
 Peruskartta: -  
 Koordinaatit: -  
 Koordinaattiselite: -  
 Etäisyystieto: -

ARKISTOTIEDOT

Löydöt: Nivalan museo 11 taltta -  
 Tutkimukset: -

LYHYT KOHDEKUVAUS

Nivalan museon kokoelmissa ilman löytötietoja

**58. Nivala** ~~535-04-0058~~

PERUSTIEDOT

Muinaisjäänöstyyppi: löytöpaikat  
 Tyypin tarkenne: irtolöytöpaikat  
 Ajoitus: kivikautinen  
 Rauhoitusluokka: -  
 Lukumäärä: -  
 Peruskartta: -  
 Koordinaatit: -  
 Koordinaattiselite: -  
 Etäisyystieto: -

ARKISTOTIEDOT

Löydöt: Nivalan museo 12 taltta -  
 Tutkimukset: -

LYHYT KOHDEKUVAUS

Nivalan museon kokoelmissa ilman löytötietoja

**59. Nivala** ~~535.04-0059~~

PERUSTIEDOT

Muinaisjäänöstyyppi: löytöpaikat  
 Tyypin tarkenne: irtolöytöpaikat  
 Ajoitus: kivikautinen  
 Rauhoitusluokka: -  
 Lukumäärä: -  
 Peruskartta: -  
 Koordinaatit: -  
 Koordinaattiselite: -  
 Etäisyystieto: -

ARKISTOTIEDOT

Löydöt: Nivalan museo 13 kivikirves -  
 Tutkimukset: -

## LYHYT KOHDEKUVAUS

Nivalan museon kokoelmissa ilman löytötietoja

**60. Nivala** 535-04 0060

## PERUSTIEDOT

Muinaisjäänöstyyppi: löytöpaikat  
 Tyypin tarkenne: irtolöytöpaikat  
 Ajoitus: kivikautinen  
 Rauhoitusluokka: -  
 Lukumäärä: -  
 Peruskartta: -  
 Koordinaatit: -  
 Koordinaattiselite: -  
 Etäisyystieto: -

## ARKISTOTIEDOT

Löydöt: Nivalan museo 14 taltta -  
 Tutkimukset: -

## LYHYT KOHDEKUVAUS

Nivalan museon kokoelmissa ilman löytötietoja

**61. Nivala** 535-04 0061

## PERUSTIEDOT

Muinaisjäänöstyyppi: löytöpaikat  
 Tyypin tarkenne: irtolöytöpaikat  
 Ajoitus: kivikautinen  
 Rauhoitusluokka: -  
 Lukumäärä: -  
 Peruskartta: -  
 Koordinaatit: -  
 Koordinaattiselite: -  
 Etäisyystieto: -

## ARKISTOTIEDOT

Löydöt: Nivalan museo 15 tasataltta -  
 Tutkimukset: -

## LYHYT KOHDEKUVAUS

Nivalan museon kokoelmissa ilman löytötietoja

**62. Nivala** 535-04 0062

## PERUSTIEDOT

Muinaisjäänöstyyppi: löytöpaikat  
 Tyypin tarkenne: irtolöytöpaikat  
 Ajoitus: kivikautinen  
 Rauhoitusluokka: -

Lukumäärä: -  
 Peruskartta: -  
 Koordinaatit: -  
 Koordinaattiselite: -  
 Etäisyystieto: -

#### ARKISTOTIEDOT

Löydöt: Nivalan museo 17 tasataltta -  
 Tutkimukset: -

#### LYHYT KOHDEKUVAUS

Nivalan museon kokoelmissa ilman löytötietoja

### 63. Nivala ~~535-04-0063~~

#### PERUSTIEDOT

Muinaisjäännöstyyppe: löytöpaikat  
 Tyypin tarkenne: irtolöytöpaikat  
 Ajoitus: kivikautinen  
 Rauhoitusluokka: -  
 Lukumäärä: -  
 Peruskartta: -  
 Koordinaatit: -  
 Koordinaattiselite: -  
 Etäisyystieto: -

#### ARKISTOTIEDOT

Löydöt: Nivalan museo 18 taltta -  
 Tutkimukset: -

#### LYHYT KOHDEKUVAUS

Nivalan museon kokoelmissa ilman löytötietoja

### 64. Nivala Koivuojanliffy ~~535-04-0064~~ (ent. numero 66) 10000 14432

#### PERUSTIEDOT

Muinaisjäännöstyyppe: löytöpaikat  
 Tyypin tarkenne: irtolöytöpaikat  
 Ajoitus: kivikautinen  
 Rauhoitusluokka: -  
 Lukumäärä: -  
 Peruskartta: 2344 02 PIDISJÄRVI  
 Koordinaatit: p = 7087 587, i = 3400 612, z = 75  
 Koordinaattiselite: keskikoordinaatit  
 Etäisyystieto: Nivalan kirkosta n. 6,3 km eteläkaakkoon

#### ARKISTOTIEDOT

Löydöt: Nivalan museo 19 tasataltta 1961  
 Tutkimukset: Markku Heikkinen tark. 1984

#### LYHYT KOHDEKUVAUS

Esineen löytänyt Johannes Hosio 1961 kanavamaiden ruoppauspenkasta.

#### INVENTOINTI 2005

Aika: Satu Koivisto 29.6.2005  
 Karttaotteet: Ote peruskartasta 2344 02 PIDISJÄRVI, 1:20 000  
 Negatiivit: f. 138 198  
 Diat: -

#### TUTKIMUSKERTOMUS

*Sijainti ja maasto:* Löytöpaikka sijaitsee Järvikylässä, Kalajoen lounaispuolella. Alue on hyvin loivapiirteistä peltolakeutta, mikä laskee loivasti koilliseen kohti Kalajokea. Peltolakeuden keskellä nousee muutamia metsäsaarekkeita. Löytöpaikan läheisyydessä sijaitsevat kivikautiset löytöpaikat Nivala Kangasniemi ja Hietala.

*Kohteen kuvaus:* Tarkastin löytöpaikan 29.6.2005. Paikalla sijaitsi Pirttisaaren metsäinen mäki jota ympäröivät inventointiajankohtana saraheinää kasvavat pellot. Pirttisaari sijaitsee 75 m korkeustasolla. Kiviesine on löytynyt Pirttisaaresta n. 150 m lounaaseen. Paikka on tasaiselta peltoa. Alueella ei havaittu mitään kivikautiseen asuinpaikkaan viittaavaa

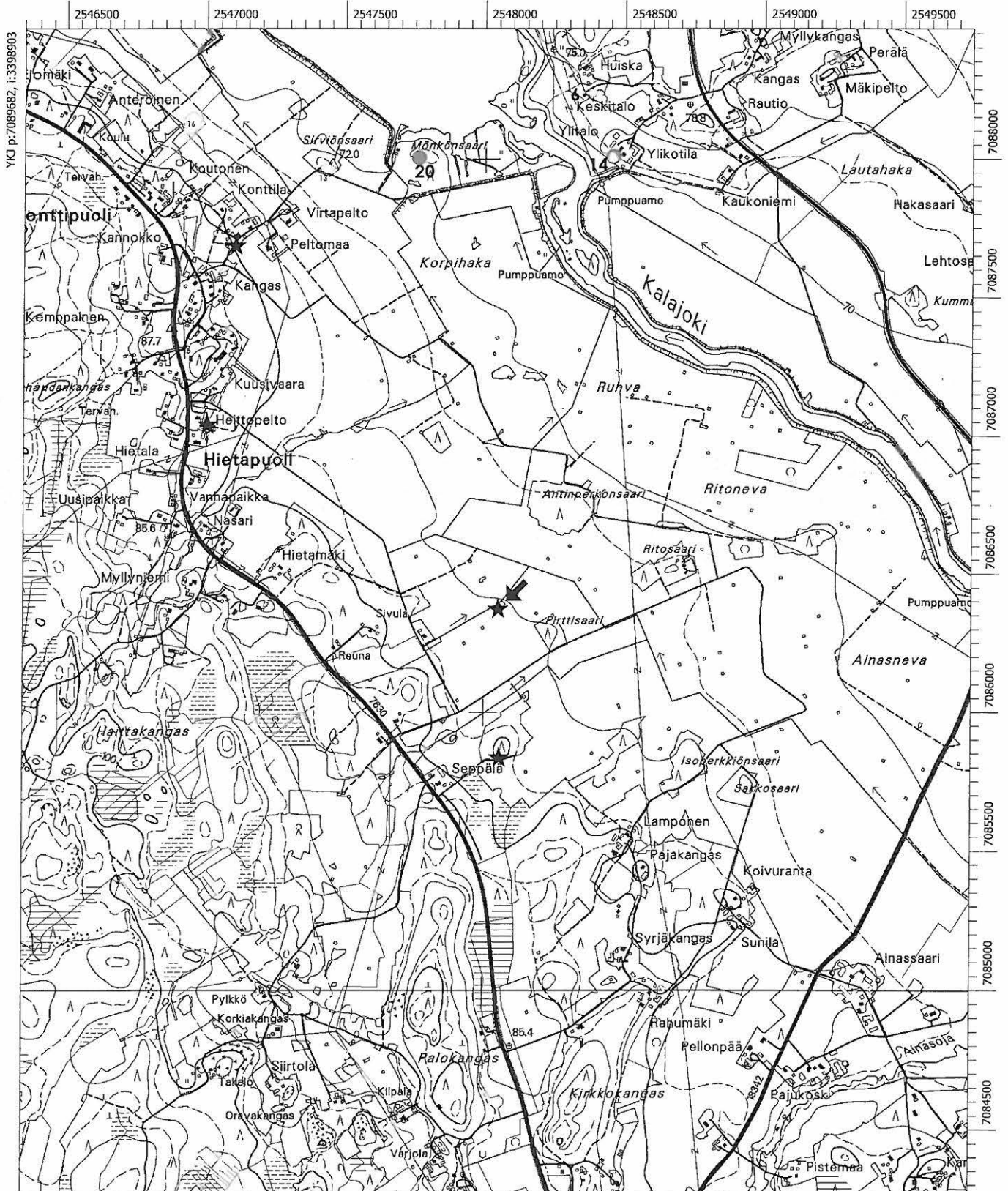
*Lisätietoja:* Heikkinen, Markku 1984. Nivala 66 Järvikylä Koivuojanniitty. Kivikautisen löytöpaikan tarkastus. Museovirasto, arkeologian osaston topografinen arkisto.

Ote peruskartasta 2344 02 PIDISJÄRVI, 1:20 000

64. Nivala Koivuojaanniitty 535-04-0064 10000 14432

p = 7087 587, i = 3400 612, z = 75

Kivikautinen löytöpaikka merkitty tähdellä



MK 1:20000

YKJ p:7085483, i:3402304

**65. Nivala Kangasaho** ~~535-04-0065~~ (ent. numero 56) 10000 14433

## PERUSTIEDOT

Muinaisjäänöstyyppi: löytöpaikat  
 Tyypin tarkenne: irtolöytöpaikat  
 Ajoitus: kivikautinen  
 Rauhoitusluokka: -  
 Lukumäärä: -  
 Peruskartta: 2344 06 MALISKYLÄ  
 Koordinaatit: p = 7096 513, i = 3403 255, z = 90  
 Koordinaattiselite: keskikoordinaatit  
 Etäisyystieto: Nivalan kirkosta n. 3,4 km koilliseen

## ARKISTOTIEDOT

Löydöt:	Nivalan museo 20	taltta	1961
Tutkimukset:	Markku Heikkinen	tark.	1984

## LYHYT KOHDEKuvaus

Esineen löytänyt Juhani Vuolteenaho 1961 pelto-ojituksessa. Samassa yhteydessä paikalta oli löytynyt useita kiviesineitä. Nivalan museossa ei ole kuitenkaan näistä tietoa. Kyseessä lienee ilman löytötietoja talletettuja esineitä.

## INVENTOINTI 2005

Aika: Löytöpaikkaa ei tarkastettu tämän inventoinnin yhteydessä  
 Karttaotteet: -  
 Negatiivit: -  
 Diat: -

Lisätietoja: Heikkinen, Markku 1984. Nivala 56 Nivala Kangasaho. Kivikautisen löytöpaikan tarkastus. Museovirasto, arkeologian osaston topografinen arkisto.

**66. Nivala Rähäneva** ~~535-04-0066~~ (ent. numero 63) 10000 14434

## PERUSTIEDOT

Muinaisjäänöstyyppi: löytöpaikat  
 Tyypin tarkenne: irtolöytöpaikat  
 Ajoitus: kivikautinen  
 Rauhoitusluokka: -  
 Lukumäärä: -  
 Peruskartta: 2344 06 MALISKYLÄ  
 Koordinaatit: p = 7091 419, i = 3412 186, z = 102  
 Koordinaattiselite: keskikoordinaatit  
 Etäisyystieto: Nivalan kirkosta n. 11 km itäkaakkoon

## ARKISTOTIEDOT

Löydöt:	Nivalan museo 21	taltta	1960-l. alku
Tutkimukset:	Markku Heikkinen	tark.	1984

## LYHYT KOHDEKuvaus



Esineen löytänyt Veikko Kukkola 160-luvun alussa pellonraivauksen yhteydessä hietamullasta n. 20 cm syvyydeltä.

INVENTOINTI 2005

Aika: Löytöpaikkaa ei tarkastettu tämän inventoinnin yhteydessä  
 Karttaotteet: -  
 Negatiivit: -  
 Diat: -

Lisätietoja: Heikkinen, Markku 1984. Nivala 63 Karvoskylä Rähäneva. Kivikautisen löytöpaikan tarkastus. Museovirasto, arkeologian osaston topografinen arkisto.

**67. Nivala** 535.04.0067

PERUSTIEDOT

Muinaisjäännostyyppi: löytöpaikat  
 Tyypin tarkenne: irtolöytöpaikat  
 Ajoitus: kivikautinen  
 Rauhoitusluokka: -  
 Lukumäärä: -  
 Peruskartta: -  
 Koordinaatit: -  
 Koordinaattiselite: -  
 Etäisyystieto: -

ARKISTOTIEDOT

Löydöt: Nivalan museo 22 kivikirves -  
 Tutkimukset: -

LYHYT KOHDEKUVAUS

Nivalan museon kokoelmissa ilman löytötietoja

**68. Nivala** 535.04.0068

PERUSTIEDOT

Muinaisjäännostyyppi: löytöpaikat  
 Tyypin tarkenne: irtolöytöpaikat  
 Ajoitus: kivikautinen  
 Rauhoitusluokka: -  
 Lukumäärä: -  
 Peruskartta: -  
 Koordinaatit: -  
 Koordinaattiselite: -  
 Etäisyystieto: -

ARKISTOTIEDOT

Löydöt: Nivalan museo 23 taltta -  
 Tutkimukset: -

LYHYT KOHDEKUVAUS

Nivalan museon kokoelmissa ilman löytötietoja

**69. Nivala** 535-04-0069

PERUSTIEDOT

Muinaisjäänöstyyppi: löytöpaikat  
 Tyypin tarkenne: irtolöytöpaikat  
 Ajoitus: kivikautinen  
 Rauhoitusluokka: -  
 Lukumäärä: -  
 Peruskartta: -  
 Koordinaatit: -  
 Koordinaattiselite: -  
 Etäisyystieto: -

ARKISTOTIEDOT

Löydöt: Nivalan museo 24 taltta -  
 Tutkimukset: -

LYHYT KOHDEKUVAUS

Nivalan museon kokoelmissa ilman löytötietoja

**70. Nivala** 535-04-0070

PERUSTIEDOT

Muinaisjäänöstyyppi: löytöpaikat  
 Tyypin tarkenne: irtolöytöpaikat  
 Ajoitus: kivikautinen  
 Rauhoitusluokka: -  
 Lukumäärä: -  
 Peruskartta: -  
 Koordinaatit: -  
 Koordinaattiselite: -  
 Etäisyystieto: -

ARKISTOTIEDOT

Löydöt: Nivalan museo 25 tasatalta -  
 Tutkimukset: -

LYHYT KOHDEKUVAUS

Nivalan museon kokoelmissa ilman löytötietoja.

**71. Nivala** 535.04.0071

PERUSTIEDOT

Muinaisjäänöstyyppi: löytöpaikat  
 Tyypin tarkenne: irtolöytöpaikat  
 Ajoitus: kivikautinen  
 Rauhoitusluokka: -  
 Lukumäärä: -  
 Peruskartta: -

Koordinaatit: -  
 Koordinaattiselite: -  
 Etäisyystieto: -

#### ARKISTOTIEDOT

Löydöt: Nivalan museo 26 taltta -  
 Tutkimukset: -

#### LYHYT KOHDEKUVAUS

Nivalan museon kokoelmissa ilman löytötietoja.

### 72. Nivala ~~535-04-0072~~

#### PERUSTIEDOT

Muinaisjäännostyyppi: löytöpaikat  
 Tyypin tarkenne: irtolöytöpaikat  
 Ajoitus: kivikautinen  
 Rauhoitusluokka: -  
 Lukumäärä: -  
 Peruskartta: -  
 Koordinaatit: -  
 Koordinaattiselite: -  
 Etäisyystieto: -

#### ARKISTOTIEDOT

Löydöt: Nivalan museo 27 taltta -  
 Tutkimukset: -

#### LYHYT KOHDEKUVAUS

Nivalan museon kokoelmissa ilman löytötietoja.

### 73. Nivala 535-04-0073

#### PERUSTIEDOT

Muinaisjäännostyyppi: löytöpaikat  
 Tyypin tarkenne: irtolöytöpaikat  
 Ajoitus: kivikautinen  
 Rauhoitusluokka: -  
 Lukumäärä: -  
 Peruskartta: -  
 Koordinaatit: -  
 Koordinaattiselite: -  
 Etäisyystieto: -

#### ARKISTOTIEDOT

Löydöt: Nivalan museo 28 taltta -  
 Tutkimukset: -

#### LYHYT KOHDEKUVAUS

Nivalan museon kokoelmissa ilman löytötietoja.

**74. Nivala** 535 04 0074

## PERUSTIEDOT

Muinaisjäänöstyyppi: löytöpaikat  
 Tyypin tarkenne: irtolöytöpaikat  
 Ajoitus: kivikautinen  
 Rauhoitusluokka: -  
 Lukumäärä: -  
 Peruskartta: -  
 Koordinaatit: -  
 Koordinaattiselite: -  
 Etäisyystieto: -

## ARKISTOTIEDOT

Löydöt: Nivalan museo 29 taltta -  
 Tutkimukset: -

## LYHYT KOHDEKUVAUS

Nivalan museon kokoelmissa ilman löytötietoja.

**75. Nivala** 535.04.0075

## PERUSTIEDOT

Muinaisjäänöstyyppi: löytöpaikat  
 Tyypin tarkenne: irtolöytöpaikat  
 Ajoitus: kivikautinen  
 Rauhoitusluokka: -  
 Lukumäärä: -  
 Peruskartta: -  
 Koordinaatit: -  
 Koordinaattiselite: -  
 Etäisyystieto: -

## ARKISTOTIEDOT

Löydöt: Nivalan museo 30 taltta -  
 Tutkimukset: -

## LYHYT KOHDEKUVAUS

Nivalan museon kokoelmissa ilman löytötietoja.

**76. Nivala Vierimaa 1.** 535.04.0076 (ent. numero 59) *10000 14435*

## PERUSTIEDOT

Muinaisjäänöstyyppi: löytöpaikat  
 Tyypin tarkenne: irtolöytöpaikat  
 Ajoitus: kivikautinen  
 Rauhoitusluokka: -  
 Lukumäärä: -  
 Peruskartta: 2344 06 MALISKYLÄ  
 Koordinaatit: p = 7100 778, i = 3406 479, z = 90  
 Koordinaattiselite: keskikoordinaatit

Etäisyystieto: Nivalan kirkosta n. 9,6 km koilliseen

#### ARKISTOTIEDOT

Löydöt:	Nivalan museo 33	taltta	1936
Tutkimukset:	Markku Heikkinen	tark.	1984

#### LYHYT KOHDEKUVAUS

Esineen löytänyt J. Vierimaa 1936 peltoa kyntäessä.

#### INVENTOINTI 2005

Aika:	Löytöpaikkaa ei tarkastettu tämän inventoinnin yhteydessä
Karttaotteet:	-
Negatiivit:	-
Diat:	-

Lisätietoja: Heikkinen, Markku 1984. Nivala 59 Sarja Vierimaa. Kivikautisen löytöpaikan tarkastus. Museovirasto, arkeologian osaston topografinen arkisto.

**77. Nivala Vierimaa 2.** ~~535-04-0077~~ (ent. numero 60) 10000 14436

#### PERUSTIEDOT

Muinaisjäännostyyppi:	löytöpaikat
Tyypin tarkenne:	irtolöytöpaikat
Ajoitus:	kivikautinen
Rauhoitusluokka:	-
Lukumäärä:	-
Peruskartta:	2344 06 MALISKYLÄ
Koordinaatit:	p = 7100 806, i = 3405 670, z = 84
Koordinaattiselite:	keskikoordinaatit
Etäisyystieto:	Nivalan kirkosta n. 9,2 km koilliseen

#### ARKISTOTIEDOT

Löydöt:	Nivalan museo 31	taltta	1936
Tutkimukset:	Markku Heikkinen	tark.	1984

#### LYHYT KOHDEKUVAUS

Esineen löytänyt Heikki Vierimaa Sarjanojan rantapellostä. Esine oli ostettu Nivalan museoon 1946.

#### INVENTOINTI 2005

Aika:	Löytöpaikkaa ei tarkastettu tämän inventoinnin yhteydessä
Karttaotteet:	-
Negatiivit:	-
Diat:	-

**78. Nivala** ~~535-04-0078~~

#### PERUSTIEDOT

Muinaisjäännostyyppi:	löytöpaikat
Tyypin tarkenne:	irtolöytöpaikat

Ajoitus: kivistä  
 Rauhoitusluokka: -  
 Lukumäärä: -  
 Peruskartta: -  
 Koordinaatit: -  
 Koordinaattiselite: -  
 Etäisyystieto: -

#### ARKISTOTIEDOT

Löydöt: Nivalan museo 32 taltta -  
 Tutkimukset: -

#### LYHYT KOHDEKUVAUS

Nivalan museon kokoelmissa ilman löytötietoja.

### 79. Nivala ~~535-04-0079~~

#### PERUSTIEDOT

Muinaisjäänöstyyppi: löytöpaikat  
 Tyypin tarkenne: irtolöytöpaikat  
 Ajoitus: kivistä  
 Rauhoitusluokka: -  
 Lukumäärä: -  
 Peruskartta: -  
 Koordinaatit: -  
 Koordinaattiselite: -  
 Etäisyystieto: -

#### ARKISTOTIEDOT

Löydöt: Nivalan museo 34 taltta -  
 Tutkimukset: -

#### LYHYT KOHDEKUVAUS

Nivalan museon kokoelmissa ilman löytötietoja.

### 80. Nivala ~~535-04-0080~~

#### PERUSTIEDOT

Muinaisjäänöstyyppi: löytöpaikat  
 Tyypin tarkenne: irtolöytöpaikat  
 Ajoitus: kivistä  
 Rauhoitusluokka: -  
 Lukumäärä: -  
 Peruskartta: -  
 Koordinaatit: -  
 Koordinaattiselite: -  
 Etäisyystieto: -

#### ARKISTOTIEDOT

Löydöt: Nivalan museo 35 taltta -  
 Tutkimukset: -

## LYHYT KOHDEKUVAUS

Nivalan museon kokoelmissa ilman löytötietoja.

**81. Nivala** ~~535-04-0081~~

## PERUSTIEDOT

Muinaisjäänöstyyppi: löytöpaikat  
 Tyypin tarkenne: irtolöytöpaikat  
 Ajoitus: kivikautinen  
 Rauhoitusluokka: -  
 Lukumäärä: -  
 Peruskartta: -  
 Koordinaatit: -  
 Koordinaattiselite: -  
 Etäisyystieto: -

## ARKISTOTIEDOT

Löydöt: Nivalan museo 36 taltta -  
 Tutkimukset: -

## LYHYT KOHDEKUVAUS

Nivalan museon kokoelmissa ilman löytötietoja.

**82. Nivala** 535-04-0082

## PERUSTIEDOT

Muinaisjäänöstyyppi: löytöpaikat  
 Tyypin tarkenne: irtolöytöpaikat  
 Ajoitus: kivikautinen  
 Rauhoitusluokka: -  
 Lukumäärä: -  
 Peruskartta: -  
 Koordinaatit: -  
 Koordinaattiselite: -  
 Etäisyystieto: -

## ARKISTOTIEDOT

Löydöt: Nivalan museo 37 taltta -  
 Tutkimukset: -

## LYHYT KOHDEKUVAUS

Nivalan museon kokoelmissa ilman löytötietoja.

**83. Nivala** ~~535-04-0083~~

## PERUSTIEDOT

Muinaisjäänöstyyppi: löytöpaikat  
 Tyypin tarkenne: irtolöytöpaikat  
 Ajoitus: kivikautinen  
 Rauhoitusluokka: -

Lukumäärä: -  
 Peruskartta: -  
 Koordinaatit: -  
 Koordinaattiselite: -  
 Etäisyystieto: -

ARKISTOTIEDOT

Löydöt: Nivalan museo 38 taltta -  
 Tutkimukset: -

LYHYT KOHDEKUVAUS

Nivalan museon kokoelmissa ilman löytötietoja.

**84. Nivala** 535-04-0084

PERUSTIEDOT

Muinaisjäännostyyppi: löytöpaikat  
 Tyypin tarkenne: irtolöytöpaikat  
 Ajoitus: kivikautinen  
 Rauhoitusluokka: -  
 Lukumäärä: -  
 Peruskartta: -  
 Koordinaatit: -  
 Koordinaattiselite: -  
 Etäisyystieto: -

ARKISTOTIEDOT

Löydöt: Nivalan museo 39 kivikirves -  
 Tutkimukset: -

LYHYT KOHDEKUVAUS

Nivalan museon kokoelmissa ilman löytötietoja.

**85. Nivala** 535 04 0085

PERUSTIEDOT

Muinaisjäännostyyppi: löytöpaikat  
 Tyypin tarkenne: irtolöytöpaikat  
 Ajoitus: kivikautinen  
 Rauhoitusluokka: -  
 Lukumäärä: -  
 Peruskartta: -  
 Koordinaatit: -  
 Koordinaattiselite: -  
 Etäisyystieto: -

ARKISTOTIEDOT

Löydöt: Nivalan museo 40 taltta -  
 Tutkimukset: -

LYHYT KOHDEKUVAUS



Nivalan museon kokoelmissa ilman löytötietoja.

**86. Nivala** ~~535-04-0086~~

PERUSTIEDOT

Muinaisjäänöstyyppi: löytöpaikat  
 Tyypin tarkenne: irtolöytöpaikat  
 Ajoitus: kivikautinen  
 Rauhoitusluokka: -  
 Lukumäärä: -  
 Peruskartta: -  
 Koordinaatit: -  
 Koordinaattiselite: -  
 Etäisyystieto: -

ARKISTOTIEDOT

Löydöt: Nivalan museo 41 kourutaltilta -  
 Tutkimukset: -

LYHYT KOHDEKUVAUS

Nivalan museon kokoelmissa ilman löytötietoja.

**87. Nivala** ~~535-04-0087~~

PERUSTIEDOT

Muinaisjäänöstyyppi: löytöpaikat  
 Tyypin tarkenne: irtolöytöpaikat  
 Ajoitus: kivikautinen  
 Rauhoitusluokka: -  
 Lukumäärä: -  
 Peruskartta: -  
 Koordinaatit: -  
 Koordinaattiselite: -  
 Etäisyystieto: -

ARKISTOTIEDOT

Löydöt: Nivalan museo 42 kourutaltilta -  
 Tutkimukset: -

LYHYT KOHDEKUVAUS

Nivalan museon kokoelmissa ilman löytötietoja.

**88. Nivala** ~~535-04-0088~~

PERUSTIEDOT

Muinaisjäänöstyyppi: löytöpaikat  
 Tyypin tarkenne: irtolöytöpaikat  
 Ajoitus: kivikautinen  
 Rauhoitusluokka: -  
 Lukumäärä: -  
 Peruskartta: -

Koordinaatit: -  
 Koordinaattiselite: -  
 Etäisyystieto: -

#### ARKISTOTIEDOT

Löydöt: Nivalan museo 43 kourutaltoa -  
 Tutkimukset: -

#### LYHYT KOHDEKUVAUS

Nivalan museon kokoelmissa ilman löytötietoja.

### 89. Nivala 535-04-0089

#### PERUSTIEDOT

Muinaisjäännöstyyppi: löytöpaikat  
 Tyypin tarkenne: irtolöytöpaikat  
 Ajoitus: kivikautinen  
 Rauhoitusluokka: -  
 Lukumäärä: -  
 Peruskartta: -  
 Koordinaatit: -  
 Koordinaattiselite: -  
 Etäisyystieto: -

#### ARKISTOTIEDOT

Löydöt: Nivalan museo 44 kiviesine -  
 Tutkimukset: -

#### LYHYT KOHDEKUVAUS

Nivalan museon kokoelmissa ilman löytötietoja.

### 90. Nivala Ahola 535-04-0090 (ent. numero 71 Yritys) 10000 14437

#### PERUSTIEDOT

Muinaisjäännöstyyppi: löytöpaikat  
 Tyypin tarkenne: irtolöytöpaikat  
 Ajoitus: kivikautinen  
 Rauhoitusluokka: -  
 Lukumäärä: -  
 Peruskartta: 2342 12 YPYÄ  
 Koordinaatit: p = 7094 756, i = 3388 882, z = n. 77  
 Koordinaattiselite: keskikoordinaatit  
 Etäisyystieto: Nivalan kirkosta n. 10 km länteen

#### ARKISTOTIEDOT

Löydöt: Nivalan museo 45 hioimen katkelma -  
 Nivalan museo 1500 taltta 1947  
 Tutkimukset: Markku Heikkinen tark. 1984

#### LYHYT KOHDEKUVAUS

Esineet löytänyt Vilho Aho uudisraivauksen yhteydessä pellostä n. 20 - 30 cm syvyydestä.

## INVENTOINTI 2005

Aika: Satu Koivisto 22.6.2005  
 Karttaotteet: Ote peruskartasta 2342 12 YPYÄ, 1:20 000  
 Negatiivit: f. 138 182 – 138 183  
 Diat: d. 56 314 – 56 315  
 Kuvataulu: Kuvat 28. – 29.

## TUTKIMUSKERTOMUS

*Sijainti ja maasto:* Löytöpaikka sijaitsee Välikylässä Kalajoen lounaispuolella, Aartaminjärven ja Ypyänjärven välisellä peltolakeudella. Paikalla sijaitsee hyvin tasainen peltolakeus, minkä keskellä nousee hieman ympäristöään korkeampia metsäisiä kankaita.

*Kohteen kuvaus:* Tarkastin löytöpaikan 22.6.2005 esineiden löytäjän Vilho Ahon kanssa. Aho otti minuun yhteyttä Nivalan inventoinnin yhteydessä ja kertoi kiviesinelöydöstään sekä läheiseltä Ruostenevalta tehdystä liistekatiskalöydöstä (kts. Nivala Ruosteneva). Kiviesineiden löytöpaikka sijaitse laajan peltoalueen pohjoisreunalla 77 m korkeustasolla. Pelto-ojaa oli kavettu pellon reunaan, metsäisen kivikkokankaan etelärannalla. Paikalla sijaitsi inventointiajankohtana sänkipelto. Läheiselle metsäiselle kivikkokankaalle tehtiin muutamia koepistoja ja -kairauksia Vilho Ahon avustuksella. Paikalla ei havaittu mitään kivikautiseen asuinpaikkaan viittaavaa.

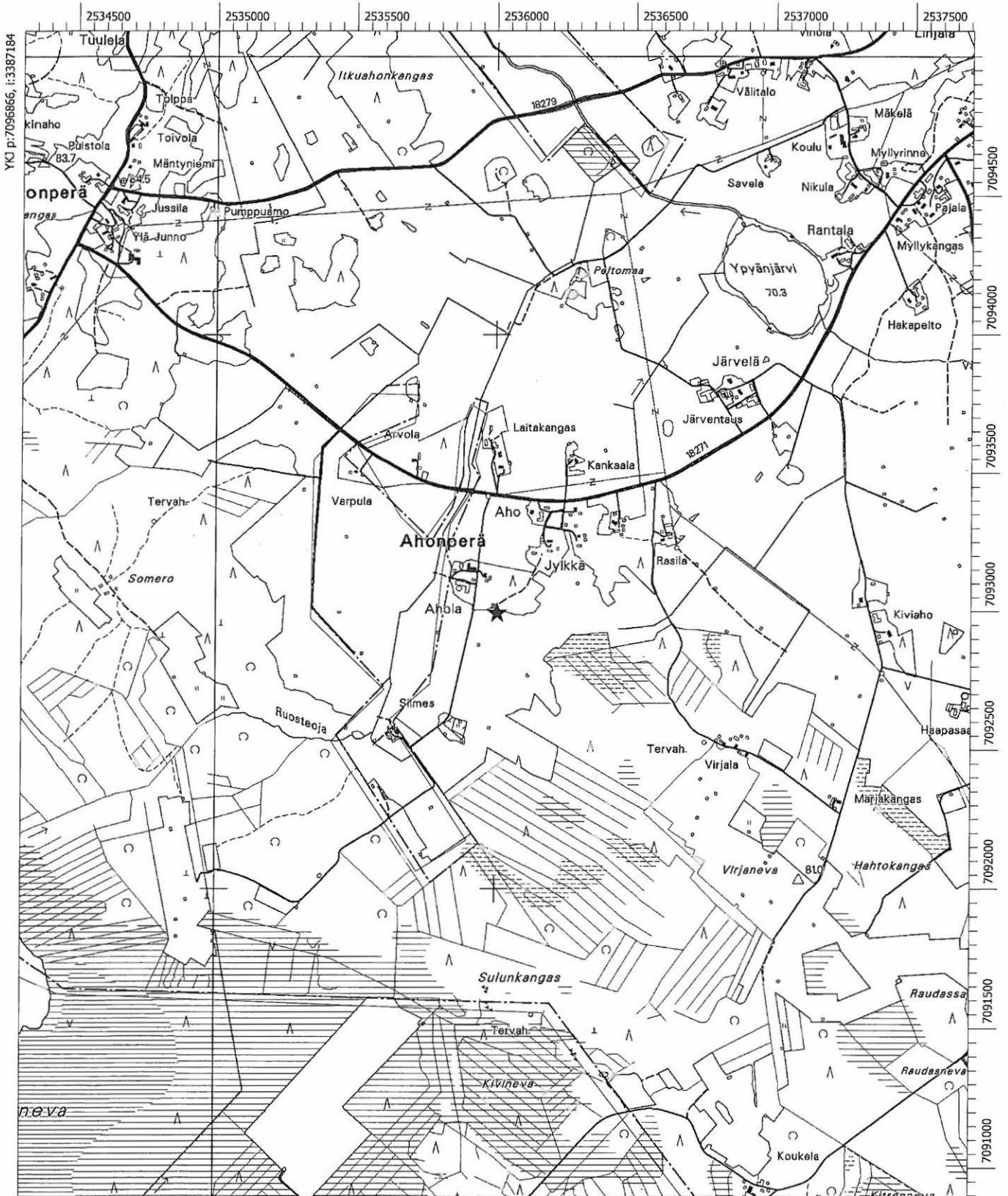
*Lisätietoja:* Heikkinen, Markku 1984. Nivala 71 Välikylä Yritys. Kivikautisen löytöpaikan tarkastus. Museovirasto, arkeologian osaston topografinen arkisto.

Ote peruskartasta 2342 12 YPYÄ, 1:20 000

90. Nivala Aholi 535-04-0090 10000 14437

p = 7094 756, i = 3388 882, z = 77,5

Kivikautinen löytöpaikka merkitty tähdellä



MK 1:20000

YKJ p:7092667, i:3390584

**91. Nivala** ~~535-04 0091~~

## PERUSTIEDOT

Muinaisjäänöstyyppi: löytöpaikat  
 Tyypin tarkenne: irtolöytöpaikat  
 Ajoitus: kivikautinen  
 Rauhoitusluokka: -  
 Lukumäärä: -  
 Peruskartta: -  
 Koordinaatit: -  
 Koordinaattiselite: -  
 Etäisyystieto: -

## ARKISTOTIEDOT

Löydöt: Nivalan museo 46 kiviesine? -  
 Tutkimukset: -

## LYHYT KOHDEKUVAUS

Nivalan museon kokoelmissa ilman löytötietoja.

**92. Nivala** ~~535-04 0092~~

## PERUSTIEDOT

Muinaisjäänöstyyppi: löytöpaikat  
 Tyypin tarkenne: irtolöytöpaikat  
 Ajoitus: kivikautinen  
 Rauhoitusluokka: -  
 Lukumäärä: -  
 Peruskartta: -  
 Koordinaatit: -  
 Koordinaattiselite: -  
 Etäisyystieto: -

## ARKISTOTIEDOT

Löydöt: Nivalan museo 47 kivikirves -  
 Tutkimukset: -

## LYHYT KOHDEKUVAUS

Nivalan museon kokoelmissa ilman löytötietoja.

**93. Nivala** ~~535-04 0093~~

## PERUSTIEDOT

Muinaisjäänöstyyppi: löytöpaikat  
 Tyypin tarkenne: irtolöytöpaikat  
 Ajoitus: kivikautinen  
 Rauhoitusluokka: -  
 Lukumäärä: -  
 Peruskartta: -  
 Koordinaatit: -  
 Koordinaattiselite: -

Etäisyystieto: -

ARKISTOTIEDOT

Löydöt: Nivalan museo 48 kourutalilta -  
 Tutkimukset: -

LYHYT KOHDEKUVAUS

Nivalan museon kokoelmissa ilman löytötietoja.

**94. Nivala** 535-04-0094

PERUSTIEDOT

Muinaisjäännöstyyppi: löytöpaikat  
 Tyypin tarkenne: irtolöytöpaikat  
 Ajoitus: kivikautinen  
 Rauhoitusluokka: -  
 Lukumäärä: -  
 Peruskartta: -  
 Koordinaatit: -  
 Koordinaattiselite: -  
 Etäisyystieto: -

ARKISTOTIEDOT

Löydöt: Nivalan museo 49 kourutalilta -  
 Tutkimukset: -

LYHYT KOHDEKUVAUS

Nivalan museon kokoelmissa ilman löytötietoja.

**95. Nivala Seppälä** 535 04 0095 (ent. numero 65) *10000 14438*

PERUSTIEDOT

Muinaisjäännöstyyppi: löytöpaikat  
 Tyypin tarkenne: irtolöytöpaikat  
 Ajoitus: kivikautinen  
 Rauhoitusluokka: -  
 Lukumäärä: -  
 Peruskartta: 2344 02 PIDISJÄRVI  
 Koordinaatit: p = 7087 020, i = 3400 325, z = 80  
 Koordinaattiselite: keskikoordinaatit  
 Etäisyystieto: Nivalan kirkosta n. 6,8 km etelään

ARKISTOTIEDOT

Löydöt: Nivalan museo 51 liuskeveitsi 1942  
 Tutkimukset: Markku Heikkinen tark. 1984

LYHYT KOHDEKUVAUS

Esineen löytänyt Jaakko Majjala 1942 Seppälän tilalta asuinrauniosta.

INVENTOINTI 2005

Aika: Satu Koivisto 29.6.2005

Karttaotteet: Ote peruskartasta 2344 02 PIDISJÄRVI, 1:20 000  
Negatiivit: -  
Diat: -

#### TUTKIMUSKERTOMUS

*Sijainti Ja maasto:* Löytöpaikka sijaitsee Järvikylässä Kalajoen lounaispuolella. Paikalla sijaitsee lounaaseen kohoava mäki. Löytöpaikan koillispuolella alkaa loivasti koilliseen, kohti Kalajoen rantaa laskeutuva peltolakeus. Löytöpaikan läheisyydessä sijaitsevat kivikautiset löytöpaikat Nivala Kangasniemi, Koivuojaanniitty ja Hietala.

*Kohteen kuvaus:* Tarkastin löytöpaikan 29.6.2005. Talonraunio on sijainnut nykyisen Seppälän tilan päärakennuksesta n. 60 m luoteeseen. Paikka osuus 80 m korkeuskäyrälle. Maaperä alueella on kivikkoista kangasta, peltolakeudella pääosin savea. Alueella ei havaittu mitään kivikautiseen asuinpaikkaan viittaavaa.

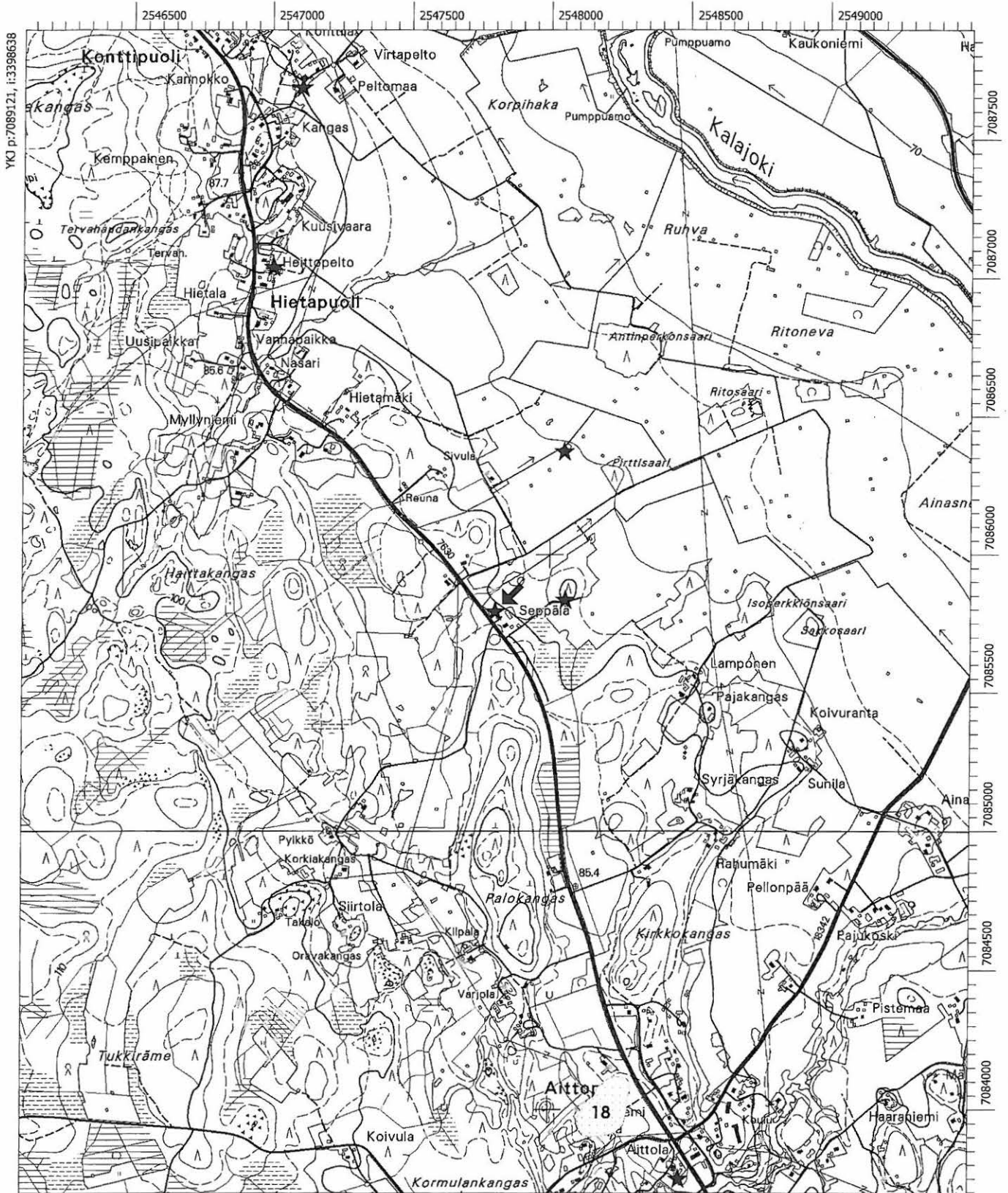
*Lisätietoja:* Heikkinen, Markku 1984. Nivala 65 Järvikylä Seppälä. Kivikautisen asuinpaikan tarkastus. Museovirasto, arkeologian osaston topografinen arkisto.

Ote peruskartasta 2344 02 PIDISJÄRVI, 1:20 000

95. Nivala Seppälä 535-04 0095 10000 14438

p = 7087 020, i = 3400 325, z = 80

Kivikautinen löytöpaikka merkitty tähdellä



MK 1:20000

YKJ p:7084922, i:3402039



**96. Nivala** 535 04 0096

## PERUSTIEDOT

Muinaisjäänöstyyppi: löytöpaikat  
 Tyypin tarkenne: irtolöytöpaikat  
 Ajoitus: kivikautinen  
 Rauhoitusluokka: -  
 Lukumäärä: -  
 Peruskartta: -  
 Koordinaatit: -  
 Koordinaattiselite: -  
 Etäisyystieto: -

## ARKISTOTIEDOT

Löydöt: Nivalan museo 56 taltta -  
 Tutkimukset: -

## LYHYT KOHDEKUVAUS

Nivalan museon kokoelmissa ilman löytötietoja.

**97. Nivala** 535 04 0097

## PERUSTIEDOT

Muinaisjäänöstyyppi: löytöpaikat  
 Tyypin tarkenne: irtolöytöpaikat  
 Ajoitus: kivikautinen  
 Rauhoitusluokka: -  
 Lukumäärä: -  
 Peruskartta: -  
 Koordinaatit: -  
 Koordinaattiselite: -  
 Etäisyystieto: -

## ARKISTOTIEDOT

Löydöt: Nivalan museo 57 kiviesine? -  
 Tutkimukset: -

## LYHYT KOHDEKUVAUS

Nivalan museon kokoelmissa ilman löytötietoja.

**98. Nivala** 535 04 0098

## PERUSTIEDOT

Muinaisjäänöstyyppi: löytöpaikat  
 Tyypin tarkenne: irtolöytöpaikat  
 Ajoitus: kivikautinen  
 Rauhoitusluokka: -  
 Lukumäärä: -  
 Peruskartta: -  
 Koordinaatit: -  
 Koordinaattiselite: -

Etäisyystieto: -

ARKISTOTIEDOT

Löydöt: Nivalan museo 58 kiviesineen katkelma -  
 Tutkimukset: -

LYHYT KOHDEKUVAUS

Nivalan museon kokoelmissa ilman löytötietoja.

**99. Nivala** ~~535-04-0099~~

PERUSTIEDOT

Muinaisjäänöstyyppi: löytöpaikat  
 Tyypin tarkenne: irtolöytöpaikat  
 Ajoitus: kivikautinen  
 Rauhoitusluokka: -  
 Lukumäärä: -  
 Peruskartta: -  
 Koordinaatit: -  
 Koordinaattiselite: -  
 Etäisyystieto: -

ARKISTOTIEDOT

Löydöt: Nivalan museo 59 taltta -  
 Tutkimukset: -

LYHYT KOHDEKUVAUS

Nivalan museon kokoelmissa ilman löytötietoja.

**100. Nivala** ~~535-04-0100~~

PERUSTIEDOT

Muinaisjäänöstyyppi: löytöpaikat  
 Tyypin tarkenne: irtolöytöpaikat  
 Ajoitus: kivikautinen  
 Rauhoitusluokka: -  
 Lukumäärä: -  
 Peruskartta: -  
 Koordinaatit: -  
 Koordinaattiselite: -  
 Etäisyystieto: -

ARKISTOTIEDOT

Löydöt: Nivalan museo 60 kiviesine -  
 Tutkimukset: -

LYHYT KOHDEKUVAUS

Nivalan museon kokoelmissa ilman löytötietoja.

**101. Nivala** ~~535-04-0101~~

## PERUSTIEDOT

Muinaisjäänöstyyppi: löytöpaikat  
 Tyypin tarkenne: irtolöytöpaikat  
 Ajoitus: kivikautinen  
 Rauhoitusluokka: -  
 Lukumäärä: -  
 Peruskartta: -  
 Koordinaatit: -  
 Koordinaattiselite: -  
 Etäisyystieto: -

## ARKISTOTIEDOT

Löydöt: Nivalan museo 61 kiviesineen katkelma -  
 Tutkimukset: -

## LYHYT KOHDEKUVAUS

Nivalan museon kokoelmissa ilman löytötietoja.

**102. Nivala** 535.04.0102

## PERUSTIEDOT

Muinaisjäänöstyyppi: löytöpaikat  
 Tyypin tarkenne: irtolöytöpaikat  
 Ajoitus: kivikautinen  
 Rauhoitusluokka: -  
 Lukumäärä: -  
 Peruskartta: -  
 Koordinaatit: -  
 Koordinaattiselite: -  
 Etäisyystieto: -

## ARKISTOTIEDOT

Löydöt: Nivalan museo 62 kivikirves -  
 Tutkimukset: -

## LYHYT KOHDEKUVAUS

Nivalan museon kokoelmissa ilman löytötietoja.

**103. Nivala** 535.04.0103

## PERUSTIEDOT

Muinaisjäänöstyyppi: löytöpaikat  
 Tyypin tarkenne: irtolöytöpaikat  
 Ajoitus: kivikautinen  
 Rauhoitusluokka: -  
 Lukumäärä: -  
 Peruskartta: -  
 Koordinaatit: -  
 Koordinaattiselite: -  
 Etäisyystieto: -

## ARKISTOTIEDOT

Löydöt: Nivalan museo 63 kivikirves -  
 Tutkimukset: -

## LYHYT KOHDEKUVAUS

Nivalan museon kokoelmissa ilman löytötietoja.

**104. Nivala** ~~535-04 0104~~

## PERUSTIEDOT

Muinaisjäänöstyyppi: löytöpaikat  
 Tyypin tarkenne: irtolöytöpaikat  
 Ajoitus: kivikautinen  
 Rauhoitusluokka: -  
 Lukumäärä: -  
 Peruskartta: -  
 Koordinaatit: -  
 Koordinaattiselite: -  
 Etäisyystieto: -

## ARKISTOTIEDOT

Löydöt: Nivalan museo 65 tuura -  
 Tutkimukset: -

## LYHYT KOHDEKUVAUS

Nivalan museon kokoelmissa ilman löytötietoja.

**105. Nivala** ~~535-04 0105~~

## PERUSTIEDOT

Muinaisjäänöstyyppi: löytöpaikat  
 Tyypin tarkenne: irtolöytöpaikat  
 Ajoitus: kivikautinen  
 Rauhoitusluokka: -  
 Lukumäärä: -  
 Peruskartta: -  
 Koordinaatit: -  
 Koordinaattiselite: -  
 Etäisyystieto: -

## ARKISTOTIEDOT

Löydöt: Nivalan museo 66 hiottu kiviesine -  
 Tutkimukset: -

## LYHYT KOHDEKUVAUS

Nivalan museon kokoelmissa ilman löytötietoja.

**106. Nivala** ~~535-04 0106~~

## PERUSTIEDOT

Muinaisjäänöstyyppi: löytöpaikat

Tyypin tarkenne: irtolöytöpaikat  
 Ajoitus: kivikautinen  
 Rauhoitusluokka: -  
 Lukumäärä: -  
 Peruskartta: -  
 Koordinaatit: -  
 Koordinaattiselite: -  
 Etäisyystieto: -

#### ARKISTOTIEDOT

Löydöt: Nivalan museo 67 kiviesineen katkelma -  
 Tutkimukset: -

#### LYHYT KOHDEKUVAUS

Nivalan museon kokoelmissa ilman löytötietoja.

### **107. Nivala** 535-04-0107

#### PERUSTIEDOT

Muinaisjäännostyyppi: löytöpaikat  
 Tyypin tarkenne: irtolöytöpaikat  
 Ajoitus: kivikautinen  
 Rauhoitusluokka: -  
 Lukumäärä: -  
 Peruskartta: -  
 Koordinaatit: -  
 Koordinaattiselite: -  
 Etäisyystieto: -

#### ARKISTOTIEDOT

Löydöt: Nivalan museo 71 kiviesineen katkelma -  
 Tutkimukset: -

#### LYHYT KOHDEKUVAUS

Nivalan museon kokoelmissa ilman löytötietoja.

### **108. Nivala** 535-04-0108

#### PERUSTIEDOT

Muinaisjäännostyyppi: löytöpaikat  
 Tyypin tarkenne: irtolöytöpaikat  
 Ajoitus: kivikautinen  
 Rauhoitusluokka: -  
 Lukumäärä: -  
 Peruskartta: -  
 Koordinaatit: -  
 Koordinaattiselite: -  
 Etäisyystieto: -

#### ARKISTOTIEDOT

Löydöt: Nivalan museo 72 taltta -

Tutkimukset: -

#### LYHYT KOHDEKUVAUS

Nivalan museon kokoelmissa ilman löytötietoja.

#### 109. Nivala ~~535-04 0109~~

##### PERUSTIEDOT

Muinaisjäänöstyyppi: löytöpaikat  
 Tyypin tarkenne: irtolöytöpaikat  
 Ajoitus: kivikautinen  
 Rauhoitusluokka: -  
 Lukumäärä: -  
 Peruskartta: -  
 Koordinaatit: -  
 Koordinaattiselite: -  
 Etäisyystieto: -

##### ARKISTOTIEDOT

Löydöt: Nivalan museo 1481 kiviesine? -  
 Tutkimukset: -

#### LYHYT KOHDEKUVAUS

Nivalan museon kokoelmissa ilman löytötietoja.

#### 110. Nivala ~~535-04 0110~~

##### PERUSTIEDOT

Muinaisjäänöstyyppi: löytöpaikat  
 Tyypin tarkenne: irtolöytöpaikat  
 Ajoitus: kivikautinen  
 Rauhoitusluokka: -  
 Lukumäärä: -  
 Peruskartta: -  
 Koordinaatit: -  
 Koordinaattiselite: -  
 Etäisyystieto: -

##### ARKISTOTIEDOT

Löydöt: Nivalan museo 1482 kiviesine? -  
 Tutkimukset: -

#### LYHYT KOHDEKUVAUS

Nivalan museon kokoelmissa ilman löytötietoja.

#### 111. Nivala ~~535-04 0111~~

##### PERUSTIEDOT

Muinaisjäänöstyyppi: löytöpaikat  
 Tyypin tarkenne: irtolöytöpaikat  
 Ajoitus: kivikautinen

Rauhoitusluokka: -  
 Lukumäärä: -  
 Peruskartta: -  
 Koordinaatit: -  
 Koordinaattiselite: -  
 Etäisyystieto: -

#### ARKISTOTIEDOT

Löydöt: Nivalan museo 1483 kiviesine? -  
 Tutkimukset: -

#### LYHYT KOHDEKUVAUS

Nivalan museon kokoelmissa ilman löytötietoja.

### 112. Nivala ~~535-04-0112~~

#### PERUSTIEDOT

Muinaisjäänöstyyppi: löytöpaikat  
 Tyypin tarkenne: irtolöytöpaikat  
 Ajoitus: kivikautinen  
 Rauhoitusluokka: -  
 Lukumäärä: -  
 Peruskartta: -  
 Koordinaatit: -  
 Koordinaattiselite: -  
 Etäisyystieto: -

#### ARKISTOTIEDOT

Löydöt: Nivalan museo 1488 reikäkivi -  
 Tutkimukset: -

#### LYHYT KOHDEKUVAUS

Nivalan museon kokoelmissa ilman löytötietoja.

### 113. Nivala 535-04-0113

#### PERUSTIEDOT

Muinaisjäänöstyyppi: löytöpaikat  
 Tyypin tarkenne: irtolöytöpaikat  
 Ajoitus: kivikautinen  
 Rauhoitusluokka: -  
 Lukumäärä: -  
 Peruskartta: -  
 Koordinaatit: -  
 Koordinaattiselite: -  
 Etäisyystieto: -

#### ARKISTOTIEDOT

Löydöt: Nivalan museo 1489 reikäkivi -  
 Tutkimukset: -

## LYHYT KOHDEKUVAUS

Nivalan museon kokoelmissa ilman löytötietoja.

**114. Nivala Kytöniitty** ~~535-04-0114~~ (ent. numero 69) 10000 14439

## PERUSTIEDOT

Muinaisjäänöstyyppi: löytöpaikat  
 Tyypin tarkenne: irtolöytöpaikat  
 Ajoitus: kivikautinen  
 Rauhoitusluokka: -  
 Lukumäärä: -  
 Peruskartta: 2344 03 NIVALA  
 Koordinaatit: p = 7097 755, i = 3397 967, z = 87,5  
 Koordinaattiselite: keskikoordinaatit  
 Etäisyystieto: Nivalan kirkosta n. 4,4 km luoteeseen

## ARKISTOTIEDOT

Löydöt:	Nivalan museo 2012	talta	1965
Tutkimukset:	Markku Heikkinen	tark.	1984

## LYHYT KOHDEKUVAUS

Esineen löytänyt Armas Mehtälä 1965 pellon pinnasta aurauksen jälkeen.

## INVENTOINTI 2005

Aika: Löytöpaikkaa ei tarkastettu tämän inventoinnin yhteydessä  
 Karttaotteet: -  
 Negatiivit: -  
 Diat: -

Lisätietoja: Heikkinen, Markku 1984. Nivala 69 Välikylä Kytöniitty. Kivikautisen löytöpaikan tarkastus. Museovirasto, arkeologian osaston topografinen arkisto.

**115. Nivala** 535-04-0115

## PERUSTIEDOT

Muinaisjäänöstyyppi: löytöpaikat  
 Tyypin tarkenne: irtolöytöpaikat  
 Ajoitus: kivikautinen  
 Rauhoitusluokka: -  
 Lukumäärä: -  
 Peruskartta: -  
 Koordinaatit: -  
 Koordinaattiselite: -  
 Etäisyystieto: -

## ARKISTOTIEDOT

Löydöt:	Nivalan museo 2013	piitä	-
Tutkimukset:	-		

## LYHYT KOHDEKUVAUS



Nivalan museon kokoelmissa ilman löytötietoja.

**116. Nivala** -535-040116

PERUSTIEDOT

Muinaisjäänöstyyppi: löytöpaikat  
 Tyypin tarkenne: irtolöytöpaikat  
 Ajoitus: kivikautinen  
 Rauhoitusluokka: -  
 Lukumäärä: -  
 Peruskartta: -  
 Koordinaatit: -  
 Koordinaattiselite: -  
 Etäisyystieto: -

ARKISTOTIEDOT

Löydöt: Nivalan museo 2018 taltta -  
 Tutkimukset: -

LYHYT KOHDEKUVAUS

Nivalan museon kokoelmissa ilman löytötietoja.

**117. Nivala Raudusranta** -535-040117 (ent. numero 68) *10000 14440*

PERUSTIEDOT

Muinaisjäänöstyyppi: löytöpaikat  
 Tyypin tarkenne: irtolöytöpaikat  
 Ajoitus: kivikautinen  
 Rauhoitusluokka: -  
 Lukumäärä: -  
 Peruskartta: 2344 02 PIDISJÄRVI  
 Koordinaatit: p = 7090 851, i = 3400 235, z = n. 73  
 Koordinaattiselite: keskikoordinaatit  
 Etäisyystieto: Nivalan kirkosta n. 2,9 km kaakkoon

ARKISTOTIEDOT

Löydöt: Nivalan museo 2155 taltta n. 1975  
 Tutkimukset: Markku Heikkinen tark. 1984

LYHYT KOHDEKUVAUS

Esineen löytänyt Väinö Ruostesaari 1970-luvulla pellostasta, n. 10 m Pidisjärven rannasta, kyn-  
 nön yhteydessä.

INVENTOINTI 2005

Aika: Satu Koivisto 15.6.2005  
 Karttaotteet: Ote peruskartasta 2344 02 PIDISJÄRVI, 1:20 000  
 Negatiivit: -  
 Diat: -

TUTKIMUSKERTOMUS

*Sijainti ja maasto:* Löytöpaikka sijaitsee Pidisjärven itärannalla. Paikalla sijaitsee loivasti länteen laskevat Pidisjärven rantapellot. Löytö on tehty 10 m rannasta, eli n. korkeustasolta 70 m mpy. Maaperä alueella on savipeltoa.

*Kohteen kuvaus:* Tarkastin kohteen 15.6.2005. Pidisjärven rantapellot olivat inventointiajan kohtana kevätiljalla ja rankan sadepäivän jäljiltä hyvin pehmeät. Paikalla ei havaittu mitään kivekautiseen asuinpaikkaan viittaavaa. Kyseessä lienee irtolöytö.

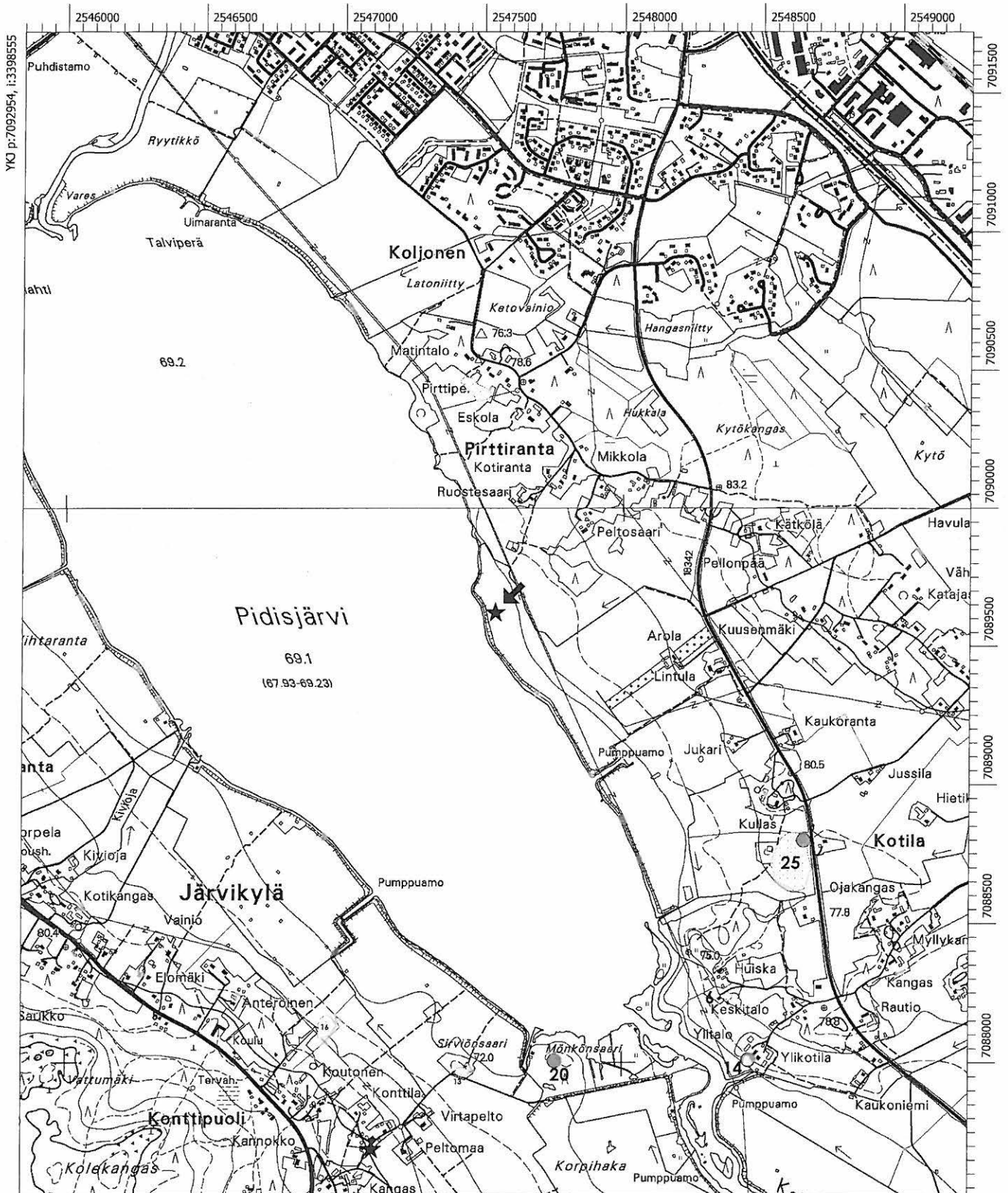
*Lisätietoja:* Heikkinen, Markku 1984. Nivala 68 Nivala Raudusranta. Kivekautisen löytöpaikan tarkastus. Museovirasto, arkeologian osaston topografinen arkisto.

Ote peruskartasta 2344 02 PIDISJÄRVI, 1:20 000

117. Nivala Raudusranta 535-04-0117 10000 14440

$p = 7090\ 851$ ,  $i = 3400\ 235$ ,  $z = 70$

Kivikautinen löytöpaikka merkitty tähdellä



MK 1:20000

YKJ p:7088755, i:3401956

**118. Nivala** 535.04-0118

## PERUSTIEDOT

Muinaisjäänöstyyppi: löytöpaikat  
 Tyypin tarkenne: irtolöytöpaikat  
 Ajoitus: kivikautinen  
 Rauhoitusluokka: -  
 Lukumäärä: -  
 Peruskartta: -  
 Koordinaatit: -  
 Koordinaattiselite: -  
 Etäisyystieto: -

## ARKISTOTIEDOT

Löydöt: Nivalan museo 2449 kiviesine -  
 Tutkimukset: -

## LYHYT KOHDEKuvaus

Nivalan museon kokoelmissa ilman löytötietoja.

**119. Nivala Puro** 535.04-0119 (ent. numero 61) *10000 14441*

## PERUSTIEDOT

Muinaisjäänöstyyppi: löytöpaikat  
 Tyypin tarkenne: irtolöytöpaikat  
 Ajoitus: kivikautinen  
 Rauhoitusluokka: -  
 Lukumäärä: -  
 Peruskartta: 2344 06 MALISKYLÄ  
 Koordinaatit: p = 7092 926, i = 3405 879, z = 87,5  
 Koordinaattiselite: keskikoordinaatit  
 Etäisyystieto: Nivalan kirkosta n. 6 km itään

## ARKISTOTIEDOT

Löydöt: Nivalan museo 2938 reikäkivi 1983  
 Tutkimukset: Markku Heikkinen tark. 1984

## LYHYT KOHDEKuvaus

Esineen löytänyt Mikko Jylhä-Ollila n. 1983 Pihlajaperän Puron tilalta, sokerijuurikkaita nostessaan.

## INVENTOINTI 2005

Aika: Löytöpaikkaa ei tarkastettu tämän inventoinnin yhteydessä  
 Karttaotteet: -  
 Negatiivit: -  
 Diat: -

Lisätietoja: Heikkinen, Markku 1984. Nivala 61 Nivala Puro. Kivikautisen löytöpaikan tarkastus. Museovirasto, arkeologian osaston topografinen arkisto.

**120. Nivala Kivelä** ~~535-04-0120~~

## PERUSTIEDOT

Muinaisjäänöstyyppi: löytöpaikat  
 Tyypin tarkenne: irtolöytöpaikat  
 Ajoitus: kivikautinen  
 Rauhoitusluokka: -  
 Lukumäärä: -  
 Peruskartta: -  
 Koordinaatit: -  
 Koordinaattiselite: -  
 Etäisyystieto: -

## ARKISTOTIEDOT

Löydöt: Nivalan museo 3005 kirveen teelmä 1984  
 Tutkimukset: -

## LYHYT KOHDEKUVAUS

Nivalan museon kokoelmissa ilman löytötietoja.

**121. Nivala Kokonharju** ~~535-04-0121~~

## PERUSTIEDOT

Muinaisjäänöstyyppi: löytöpaikat  
 Tyypin tarkenne: irtolöytöpaikat  
 Ajoitus: kivikautinen  
 Rauhoitusluokka: -  
 Lukumäärä: -  
 Peruskartta: 2344 06 MALISKYLÄ  
 Koordinaatit: p = 7091 862, i = 3407 001, z = 90  
 Koordinaattiselite: keskikoordinaatit  
 Etäisyystieto: Nivalan kirkosta n. 7,4 km itäkaakkoon

## ARKISTOTIEDOT

Löydöt: Nivalan museo 3006 kourutaltoa 1983  
 Tutkimukset: Markku Heikkinen tark. 1984

## LYHYT KOHDEKUVAUS

Esineen löytänyt Leo Kekkonen n. vuonna 1966. Esine oli luovutettu Nivalan museoon 1983.

## INVENTOINTI 2005

Aika: Löytöpaikkaa ei tarkastettu tämän inventoinnin yhteydessä  
 Karttaotteet: -  
 Negatiivit: -  
 Diat: -

**122. Nivala Ahde** ~~535-04-0122~~

## PERUSTIEDOT

Muinaisjäänöstyyppi: löytöpaikat  
 Tyypin tarkenne: irtolöytöpaikat

Ajoitus: kivikautinen  
 Rauhoitusluokka: -  
 Lukumäärä: -  
 Peruskartta: 2344 06 MALISKYLÄ  
 Koordinaatit: -  
 Koordinaattiselite: -  
 Etäisyystieto: -

ARKISTOTIEDOT

Löydöt: Nivalan museo 3168 taltta 1985  
 Nivalan museo 3351 taltta 1986

Tutkimukset: -

LYHYT KOHDEKUVAUS

Nivalan museon kokoelmissa ilman tämän tarkempia löytötietoja

**123. Nivala Sahala** ~~535-04-0123~~

PERUSTIEDOT

Muinaisjäänöstyyppi: löytöpaikat  
 Tyypin tarkenne: irtolöytöpaikat  
 Ajoitus: rautakautinen  
 Rauhoitusluokka: -  
 Lukumäärä: -  
 Peruskartta: -  
 Koordinaatit: -  
 Koordinaattiselite: -  
 Etäisyystieto: -

ARKISTOTIEDOT

Löydöt: Nivalan museo 3170 rautakirves -  
 Tutkimukset: -

LYHYT KOHDEKUVAUS

Nivalan museon kokoelmissa ilman löytötietoja.

**124. Nivala Toivola** ~~535-04-0124~~

PERUSTIEDOT

Muinaisjäänöstyyppi: löytöpaikat  
 Tyypin tarkenne: irtolöytöpaikat  
 Ajoitus: kivikautinen  
 Rauhoitusluokka: -  
 Lukumäärä: -  
 Peruskartta: -  
 Koordinaatit: -  
 Koordinaattiselite: -  
 Etäisyystieto: -

ARKISTOTIEDOT

Löydöt: Nivalan museo 3364 tuura -

Tutkimukset: -

LYHYT KOHDEKUVAUS

Nivalan museon kokoelmissa ilman tämän tarkempia löytötietoja.

**125. Nivala Löytynoja** ~~535-04-0125~~

PERUSTIEDOT

Muinaisjäänöstyyppi: löytöpaikat  
 Tyypin tarkenne: irtolöytöpaikat  
 Ajoitus: kivikautinen  
 Rauhoitusluokka: -  
 Lukumäärä: -  
 Peruskartta: -  
 Koordinaatit: -  
 Koordinaattiselite: -  
 Etäisyystieto: -

ARKISTOTIEDOT

Löydöt: Nivalan museo numeroimaton taltta 1976  
 Tutkimukset: -

LYHYT KOHDEKUVAUS

Nivalan museon kokoelmissa ilman tämän tarkempia löytötietoja.

04-KOhteet Pohjois-Pohjanmaan Historiallinen Museo

**126. Nivala** ~~535-04-0126~~

PERUSTIEDOT

Muinaisjäänöstyyppi: löytöpaikat  
 Tyypin tarkenne: irtolöytöpaikat  
 Ajoitus: kivikautinen  
 Rauhoitusluokka: -  
 Lukumäärä: -  
 Peruskartta: -  
 Koordinaatit: -  
 Koordinaattiselite: -  
 Etäisyystieto: -

ARKISTOTIEDOT

Löydöt: n:o 703 reikäkivi -  
 Tutkimukset: -

LYHYT KOHDEKUVAUS

Museon kokoelmissa ilman tarkempia löytötietoja.

**127. Nivala** ~~535-04-0127~~

PERUSTIEDOT

Muinaisjäänöstyyppi: löytöpaikat  
 Tyypin tarkenne: irtolöytöpaikat  
 Ajoitus: kivikautinen  
 Rauhoitusluokka: -  
 Lukumäärä: -  
 Peruskartta: -  
 Koordinaatit: -  
 Koordinaattiselite: -  
 Etäisyystieto: -

#### ARKISTOTIEDOT

Löydöt: n:o 706 kourutalilta -  
 Tutkimukset: -

#### LYHYT KOHDEKUVAUS

Museon kokoelmissa ilman tarkempia löytötietoja.

### 128. Nivala ~~535-04-0128~~

#### PERUSTIEDOT

Muinaisjäänöstyyppi: löytöpaikat  
 Tyypin tarkenne: irtolöytöpaikat  
 Ajoitus: kivikautinen  
 Rauhoitusluokka: -  
 Lukumäärä: -  
 Peruskartta: -  
 Koordinaatit: -  
 Koordinaattiselite: -  
 Etäisyystieto: -

#### ARKISTOTIEDOT

Löydöt: n:o 707 tasatalilta -  
 Tutkimukset: -

#### LYHYT KOHDEKUVAUS

Museon kokoelmissa ilman tarkempia löytötietoja.

### 129. Nivala ~~535-04-0129~~

#### PERUSTIEDOT

Muinaisjäänöstyyppi: löytöpaikat  
 Tyypin tarkenne: irtolöytöpaikat  
 Ajoitus: kivikautinen  
 Rauhoitusluokka: -  
 Lukumäärä: -  
 Peruskartta: -  
 Koordinaatit: -  
 Koordinaattiselite: -  
 Etäisyystieto: -

#### ARKISTOTIEDOT



Löydöt:	n:o 708	tasataltta	-
Tutkimukset:	-		

## LYHYT KOHDEKUVAUS

Museon kokoelmissa ilman tarkempia löytötietoja.

**130. Nivala** ~~535.04.0130~~

## PERUSTIEDOT

Muinaisjäänöstyyppi:	löytöpaikat
Tyypin tarkenne:	irtolöytöpaikat
Ajoitus:	kivikautinen
Rauhoitusluokka:	-
Lukumäärä:	-
Peruskartta:	-
Koordinaatit:	-
Koordinaattiselite:	-
Etäisyystieto:	-

## ARKISTOTIEDOT

Löydöt:	n:o 709	tasataltta	-
Tutkimukset:	-		

## LYHYT KOHDEKUVAUS

Museon kokoelmissa ilman tarkempia löytötietoja.

**131. Nivala Konttilan kylä** ~~535.04.0131~~

## PERUSTIEDOT

Muinaisjäänöstyyppi:	löytöpaikat
Tyypin tarkenne:	irtolöytöpaikat
Ajoitus:	kivikautinen
Rauhoitusluokka:	-
Lukumäärä:	-
Peruskartta:	-
Koordinaatit:	-
Koordinaattiselite:	-
Etäisyystieto:	-

## ARKISTOTIEDOT

Löydöt:	n:o 885	tasataltta	-
Tutkimukset:	-		

## LYHYT KOHDEKUVAUS

Museon kokoelmissa ilman tarkempia löytötietoja.

## 04-KOhteet Oulun Museo/Pohjois-Pohjanmaan Museo

**132. Nivala** 535.04.0132

## PERUSTIEDOT

Muinaisjäänöstyyppi: löytöpaikat  
 Tyypin tarkenne: irtolöytöpaikat  
 Ajoitus: kivikautinen  
 Rauhoitusluokka: -  
 Lukumäärä: -  
 Peruskartta: -  
 Koordinaatit: -  
 Koordinaattiselite: -  
 Etäisyystieto: -

## ARKISTOTIEDOT

Löydöt: n:o 432 taltta -  
 Tutkimukset: -

## LYHYT KOHDEKUVAUS

Museon kokoelmissa ilman tarkempia löytötietoja.

**133. Nivala** ~~535-04-0133~~

## PERUSTIEDOT

Muinaisjäänöstyyppi: löytöpaikat  
 Tyypin tarkenne: irtolöytöpaikat  
 Ajoitus: kivikautinen  
 Rauhoitusluokka: -  
 Lukumäärä: -  
 Peruskartta: -  
 Koordinaatit: -  
 Koordinaattiselite: -  
 Etäisyystieto: -

## ARKISTOTIEDOT

Löydöt: n:o 433 taltta -  
 Tutkimukset: -

## LYHYT KOHDEKUVAUS

Museon kokoelmissa ilman tarkempia löytötietoja.

**134. Nivala** ~~535-04-0134~~

## PERUSTIEDOT

Muinaisjäänöstyyppi: löytöpaikat  
 Tyypin tarkenne: irtolöytöpaikat  
 Ajoitus: kivikautinen  
 Rauhoitusluokka: -  
 Lukumäärä: -  
 Peruskartta: -  
 Koordinaatit: -  
 Koordinaattiselite: -  
 Etäisyystieto: -

## ARKISTOTIEDOT

Löydöt:	n:o 434	kiviesine	-
Tutkimukset:	-		

## LYHYT KOHDEKUVAUS

Museon kokoelmissa ilman tarkempia löytötietoja.

**135. Nivala Sarjanahde** ~~535-04-0135~~

## PERUSTIEDOT

Muinaisjäänöstyyppi:	löytöpaikat
Tyypin tarkenne:	irtolöytöpaikat
Ajoitus:	kivikautinen
Rauhoitusluokka:	-
Lukumäärä:	-
Peruskartta:	-
Koordinaatit:	-
Koordinaattiselite:	-
Etäisyystieto:	-

## ARKISTOTIEDOT

Löydöt:	n:o 519	taltta	-
	n:o 1562	poikkikirves	-
Tutkimukset:	-		

## LYHYT KOHDEKUVAUS

Museon kokoelmissa ilman tarkempia löytötietoja.

**136. Nivala** 535-04-0136

## PERUSTIEDOT

Muinaisjäänöstyyppi:	löytöpaikat
Tyypin tarkenne:	irtolöytöpaikat
Ajoitus:	kivikautinen
Rauhoitusluokka:	-
Lukumäärä:	-
Peruskartta:	-
Koordinaatit:	-
Koordinaattiselite:	-
Etäisyystieto:	-

## ARKISTOTIEDOT

Löydöt:	n:o 571	tasataltta	-
Tutkimukset:	-		

## LYHYT KOHDEKUVAUS

Museon kokoelmissa ilman tarkempia löytötietoja.

**137. Nivala** 535.04.0137

## PERUSTIEDOT

Muinaisjäänöstyyppi: löytöpaikat  
 Tyypin tarkenne: irtolöytöpaikat  
 Ajoitus: kivikautinen  
 Rauhoitusluokka: -  
 Lukumäärä: -  
 Peruskartta: -  
 Koordinaatit: -  
 Koordinaattiselite: -  
 Etäisyystieto: -

ARKISTOTIEDOT

Löydöt: n:o 1341 poikkikirves -  
 Tutkimukset: -

LYHYT KOHDEKUVAUS

Museon kokoelmissa ilman tarkempia löytötietoja.

**138. Nivala** 535\_04 0138

PERUSTIEDOT

Muinaisjäänöstyyppi: löytöpaikat  
 Tyypin tarkenne: irtolöytöpaikat  
 Ajoitus: kivikautinen  
 Rauhoitusluokka: -  
 Lukumäärä: -  
 Peruskartta: -  
 Koordinaatit: -  
 Koordinaattiselite: -  
 Etäisyystieto: -

ARKISTOTIEDOT

Löydöt: n:o 1342 kourutalilta -  
 Tutkimukset: -

LYHYT KOHDEKUVAUS

Museon kokoelmissa ilman tarkempia löytötietoja.

**139. Nivala** 535-04 0139

PERUSTIEDOT

Muinaisjäänöstyyppi: löytöpaikat  
 Tyypin tarkenne: irtolöytöpaikat  
 Ajoitus: kivikautinen  
 Rauhoitusluokka: -  
 Lukumäärä: -  
 Peruskartta: -  
 Koordinaatit: -  
 Koordinaattiselite: -  
 Etäisyystieto: -

ARKISTOTIEDOT

Löydöt: n:o 1685 kiviesine -  
 Tutkimukset: -

#### LYHYT KOHDEKUVAUS

Museon kokoelmissa ilman tarkempia löytötietoja.

#### 04-KOhteet: LÖYTÄJÄN HALLUSSA OLEVAT TAI KADONNEET LÖYTÖKOhteet

##### 140. Nivala Heiskanperä 535-04-00T40 10000 14449

#### PERUSTIEDOT

Muinaisjäänöstyyppi: löytöpaikat  
 Tyypin tarkenne: irtolöytöpaikat  
 Ajoitus: kivikautinen  
 Rauhoitusluokka: -  
 Lukumäärä: -  
 Peruskartta: 2433 04 SARJANKYLÄ  
 Koordinaatit: p = 7105 000, i = 3406 000, z = 105  
 Koordinaattiselite: keskikoordinaatit  
 Etäisyystieto: Nivalan kirkosta n. 13 km koilliseen

#### OMISTAJATIEDOT

Alue tai rekisterikylä: Sarjankylä  
 Tila: Heiska 7:72  
 Omistaja: Vähäsarja Aaro, Heiskantie 31, 85620 Sarja  
 Lisätietoja: Kysymyslehti lähetetty 4.7.2005

#### ARKISTOTIEDOT

Löydöt: löytäjän hallussa taltta -  
 Tutkimukset: -

#### INVENTOINTI 2005

Aika: Satu Koivisto 29.6.2005  
 Karttaotteet: Ote peruskartasta 2433 04 SARJANKYLÄ, 1:20 000  
 Negatiivit: -  
 Diat: -

#### LYHYT KOHDEKUVAUS

Sarjankylän pohjoisosassa lähellä Haapaveden rajaa. Heiskanperän asutuskeskittymän itälaidalla, Sarjankyläntien itäpuolella, Heiskan talon perunapellostasta löytynyt kivialtta.

#### TUTKIMUSKERTOMUS

*Sijainti ja maasto:* Löytöpaikka sijaitsee Nivalan pohjoisosassa Heiskanperän asutuskeskittymässä. Paikalla on laajojen korpialueiden ympäröimä viljelysaukea. Maasto kohoaa alueella paikoin jyrkästikin kohti Haapaveden rajaa. Maaperä pelloilla on hietaista peltomultaa, metsäisillä mäillä hietaa ja moreenisoraa.

*Kohteen kuvaus:* Sain kuulla Heiskanperältä löytyneestä kivialtasta läheisen Sarjankylän paikallismuseon johtajalta Vesa Pirnekseltä. Talttaa säilytetään nykyään Sarjankylän museossa. Dokumentoin kivikautisen löydön 21.6.2005 ja tarkastin löytöpaikan 29.6.2005. Tilalla ei

ollut ketään kotona, joten tarkempi löytöpaikka jäi paikallistamatta. Heiskan tila sijaitsee 105 m korkeuskäyrän tutumassa. Maaperä alueella on hiekansekaista. Paikalla ei havaittu mitään kivistä asuinpaikkaan viittaavaa.

Jätin taloon kirjallisen ilmoituksen käynnistäni, jonka johdosta maanomistaja Aaro Vähäsarja otti minuun heinäkuussa 2005 puhelimitse yhteyttä. Sovimme, että lähetän maanomistajalle Museoviraston kysymyslehden ja hän palauttaa sen myöhemmin täytettynä. Kysymyslehteä ei kuitenkaan vielä ole palautettu

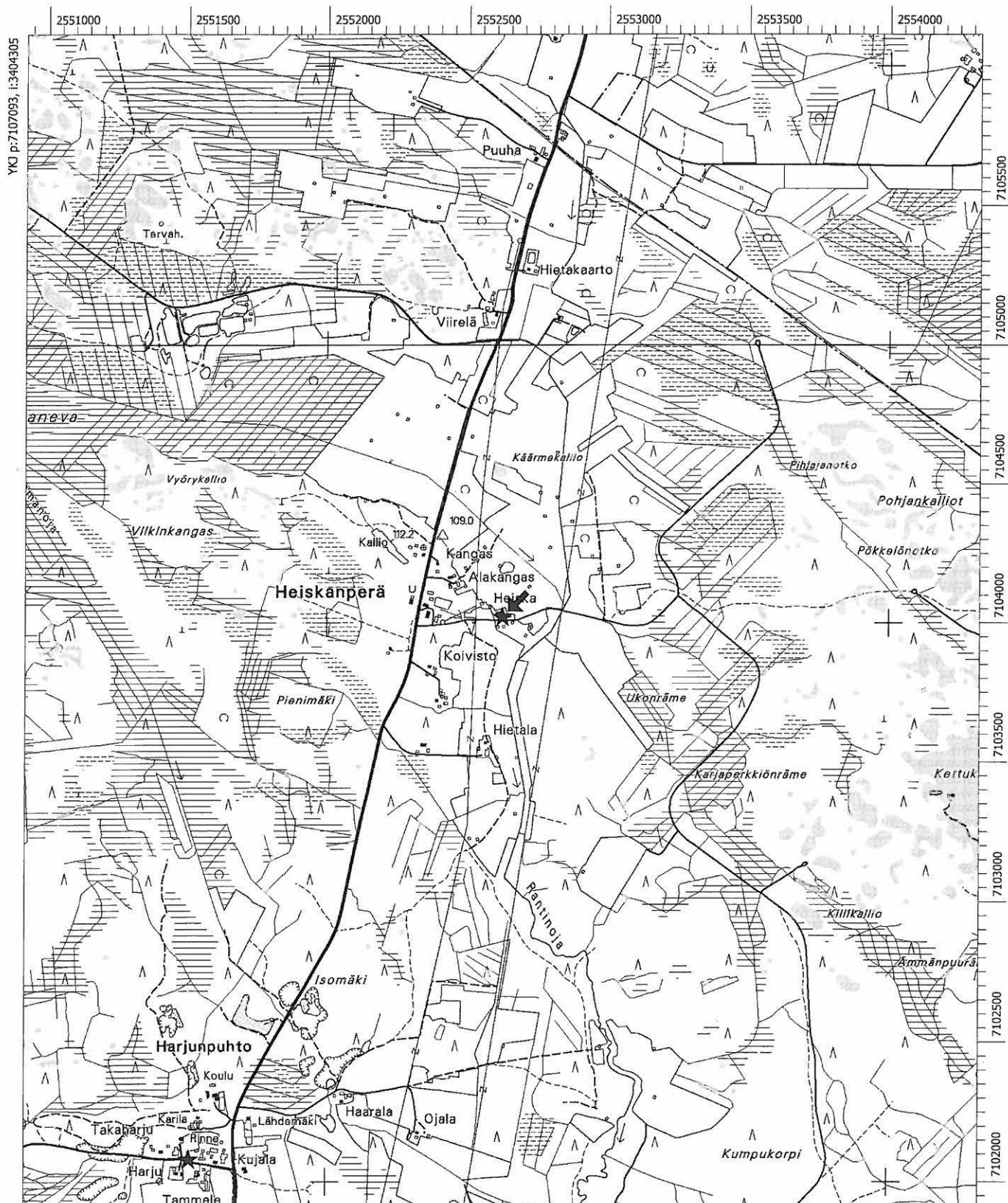
*Lisätietoja:* -

Ote peruskartasta 2433 04 SARJANKYLÄ, 1:20 000

140. Nivala Heiskanperä 535-04 0140 10000 14449

$p = 7105\ 000$ ,  $i = 3406\ 000$ ,  $z = 110$

Kivikautinen löytöpaikka merkitty tähdellä



MK 1:20000

YKJ p:7102894, i:3407706

**141. Nivala Erkkisperä** ~~535-04-0014T~~ 10000 14450

#### PERUSTIEDOT

Muinaisjäännöstyyppi: löytöpaikat  
 Tyypin tarkenne: irtolöytöpaikat  
 Ajoitus: kivikautinen  
 Rauhoitusluokka: -  
 Lukumäärä: -  
 Peruskartta: 2344 06 MALISKYLÄ  
 Koordinaatit: p = 7099 295, i = 3406 800, z = 95  
 Koordinaattiselite: keskikoordinaatit  
 Etäisyystieto: Nivalan kirkosta n. 9 km koilliseen

#### OMISTAJATIEDOT

Alue tai rekisterikylä: Nivala  
 Tila: Peräaho 12:22  
 Omistaja: Ahola Eero ja Anja, Peräahontie 156, 85500 Nivala  
 Lisätietoja: Maanomistaja ilmoittanut löydöstä 19.6.2005

#### ARKISTOTIEDOT

Löydöt: löytäjän hallussa hiomalaaka 1980-l.  
 Tutkimukset: -

#### INVENTOINTI 2005

Aika: Satu Koivisto 21.6.2005  
 Karttaotteet: Ote peruskartasta 2344 06 MALISKYLÄ, 1:20 000  
 Negatiivit: f. 138 177  
 Diat: d. 56 309  
 Kuvataulu: Kuva 24.

#### LYHYT KOHDEKUVAUS

Erkkisperällä, Erkkisjärven koillispuolella. Laajan peltolakeuden itäreunalla, vanhan metsäpellon länsireunalla. Löytynyt 1980-luvulla viljelyröykkiöstä hiomalaaka.

#### TUTKIMUSKERTOMUS

*Sijainti ja maasto:* Löytöpaikka sijaitsee Erkkisperällä, etelään virtaavan Malisjoen molemmin puolin avautuvan peltolakeuden itäreunalla. Paikalla sijaitsee Sarjankylään johtavan Vieripuhdontien itäpuolella metsittynyt vanha pelto. Löytö on tehty 1970 tai 1980-luvulla pellolta raivatusta kivikasasta. Pelto sijaitsee 100 m korkeuskäyrän tuntumassa.

*Kohteen kuvaus:* Peräahon maanomistaja, Eero Ahola, soitti minulle Nivalan inventoinnin yhteydessä. Nivala-lehti oli uutisoinut kesäkuussa 2005 inventoinnissa Karvoskylän Jänesnii-tyltä löytynyttä hiomalaakaa ja Ahola oli jutun yhteydessä julkaistusta kuvasta havainnut, että hänen hallussaan on samankaltainen kiviesine. Kävin tapaamassa Aholaa 21.6.2005 ja hän näytti minulle mainitun hiomalaa'an ja sekä läheiseltä pellolta löytyneen kivikirveen (kts. kohde 19. Nivala Peräaho, kivikautinen asuinpaikka). Tarkastin hiomalaa'an löytöpaikan Aholan opastuksella. Vanha metsäpelto oli lähes umpeenkasvanut. Paikalla oli havaittavissa muutamia Aholan mainitsemia viljelyröykkiöitä. Laaka oli löytynyt kivikasasta. Paikalla ei havaittu mitään kivikautiseen asuinpaikkaan viittaavaa.



*Lisätietoja:*

Hiomalaaka ja Peräahon pellostä löytynyt kivikirves ovat yhä Eero Aholan hallussa. Hän ei halunnut luovuttaa esineitä Kansallismuseon kokoelmiin. Löydöt ja löytöpaikat kuitenkin dokumentoitiin.

Ote peruskartasta 2344 06 MALISKYLÄ, 1:20 000

141. Nivala Erkkisperä 535-040141 10000 14450

p = 7099 295, i = 3406 800, z = 95

Kivikautinen löytöpaikka merkitty tähdellä



MK 1:20000

YKJ p:7097191, i:3408520

**142. Nivala Harjunpuhto** 535 04 00+42

## PERUSTIEDOT

Muinaisjäänöstyyppi: löytöpaikat  
 Tyypin tarkenne: irtolöytöpaikat  
 Ajoitus: kivikautinen  
 Rauhoitusluokka: -  
 Lukumäärä: -  
 Peruskartta: 2433 04 SARJANKYLÄ  
 Koordinaatit: p = 7103 930, i = 3404 979, z = 110  
 Koordinaattiselite: keskikoordinaatit  
 Etäisyystieto: Nivalan kirkosta n. 11 km koilliseen

## OMISTAJATIEDOT

Alue tai rekisterikylä: Sarjankylä  
 Tila: Harju 6:71  
 Omistaja: Ahlholm Soini, Ruiskuntie 18, 85620 Sarja  
 Lisätietoja: Maanomistaja ilmoittanut löydöstä 22.6.2005

## ARKISTOTIEDOT

Löydöt: kadonnut kivikirves 1930-l.  
 Tutkimukset: -

## INVENTOINTI 2005

Aika: Satu Koivisto 29.6.2005  
 Karttaotteet: Ote peruskartasta 2433 04 SARJANKYLÄ, 1:20 000  
 Negatiivit: -  
 Diat: -

## LYHYT KOHDEKUVAUS

Sarjankylän laajan peltoalueen pohjoisreunalla, laajojen korpialueiden reunalla sijaitsevala metsäpellolla. Maanomistaja muistaa nähneensä nuorena poikana peltoladossa säilytetyn kivikirveen. Löytö on kuitenkin myöhemmin kadonnut.

## TUTKIMUSKERTOMUS

*Sijainti ja maasto:* Löytöpaikka sijaitsee Nivalan pohjoisosassa alkavan laajan korpialueen eteläreunassa. Paikalla sijaitsee laajoja hiekanottoalueita. Korpialueen keskelle, metsän reunaan on 1900-luvun alussa raivattu pelto. Löytöpaikka sijaitsee 105 m korkeuskäyrän tuntumassa.

*Kohteen kuvaus:* Kuulin löytöpaikasta maanomistaja Soini Ahlholmilta Sarjankylän Harjunpuhdossa tarkastaessani Rinteen kivikautista löytöpaikkaa. Ahlholm kertoi nuorena poikana nähneensä kyseisellä pellolla ladossa säilytetyn kivikirveen. Muisto ajoittuu 1930-luvulle. Tarkastin löytöpaikan 29.6.2005. Pelto oli vielä paikoillaan, mutta tiiviin kasvuston peittämä. Latoja ei paikalla enää ollut. Ahlholm ei tiennyt, mihin kirves olisi voinut kadota. Hän ei pitänyt mahdollisena ajatusta, että esine olisi toimitettu Nivalan museon kokoelmiin. Kyseessä voi olla joku Nivalan museoon ilman löytötietoja talletetuista esineistä.

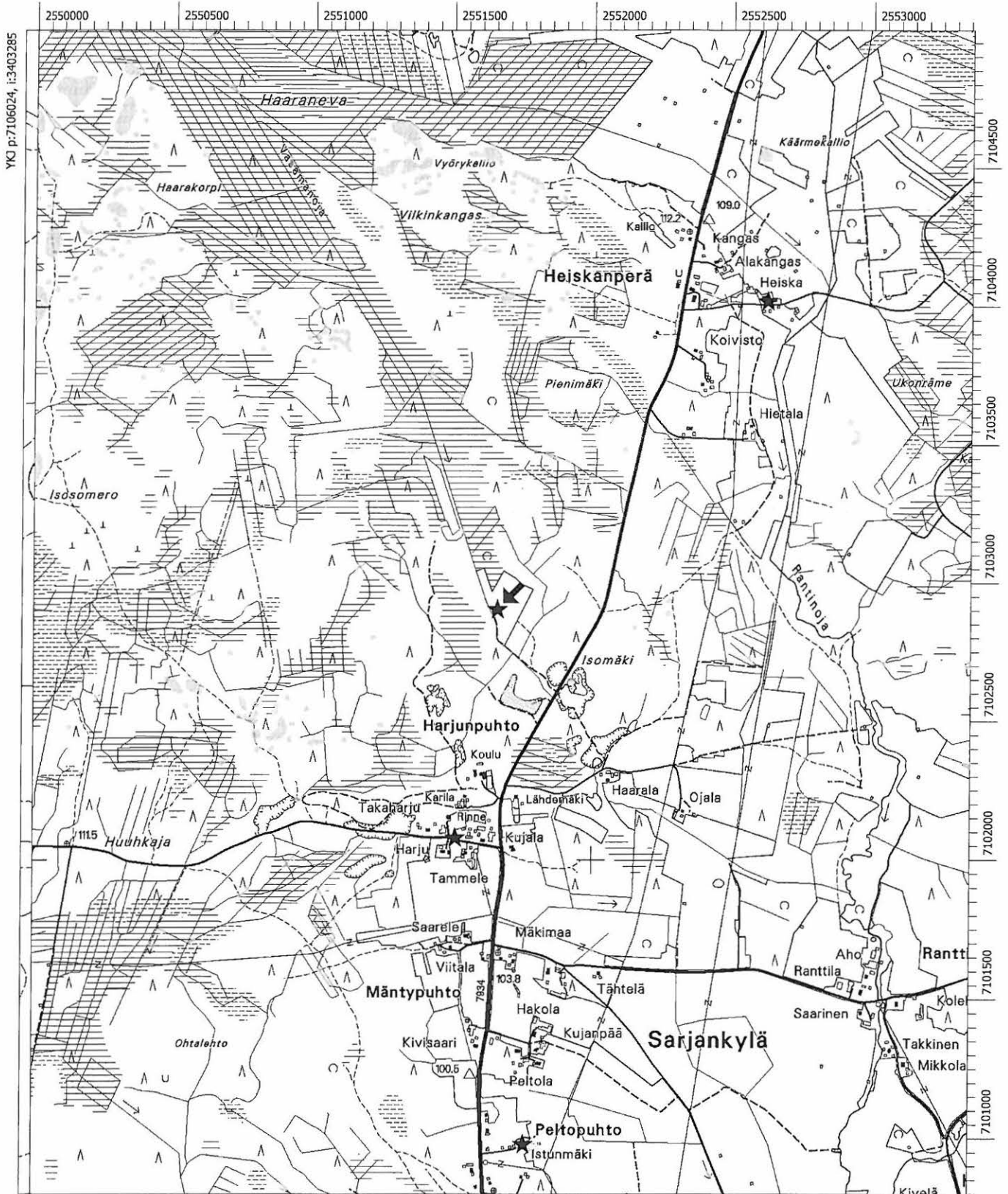
*Lisätietoja:* -

Ote peruskartasta 2433 04 SARJANKYLÄ, 1:20 000

**142. Nivala Harjunpuhto** 535-04-0142

p = 7103 930, i = 3404 979, z = 110

Kivikautinen löytöpaikka merkitty tähdellä



MK 1:20000

YKJ p:7101825, i:3406685

## 7.2. LUETTELO NIVALAN TENTATIIVIKOhteista

### 1. Nivala Koutonen 2 ~~535-00 0001~~

#### PERUSTIEDOT

Jäännöstyyppi: valmistuspaikat  
 Tyypin tarkenne: pajat  
 Ajoitus: historiallinen  
 Lukumäärä: 1  
 Peruskartta: 2344 02 PIDISJÄRVI  
 Merkitty peruskartalle: ei merkintää  
 Koordinaatit: p = 7089 154, i = 3399 546, z = 80  
 Koordinaattiselite: keskikoordinaatit  
 Maastomerkintä: ei merkintää  
 Pinta-ala: -  
 Etäisyystieto: Nivalan kirkosta n. 3,8 km etelälounaaseen

#### OMISTAJATIEDOT

Alue tai rekisterikylä: Järvikylä  
 Tila: Huokaus 56:2  
 Omistaja: Konttila Aarne, Konttilantie 8, 85500 Nivala  
 Lisätietoja: -

#### LYHYT KOHDEKuvaus

Konttipuolella, Pidisjärven lounaisrannalla. Koutosen tilan päärakennuksen koillispuolella sijaitsevalta perunamaalta pajatoimintaan liittyviä jäännöksiä; piitä, kuonaa, nokimaata ja palaneita kiviä.

#### ARKISTOTIEDOT

Löydöt: -  
 Tutkimukset: -

#### INVENTOINTI 2005

Aika:	Satu Koivisto 20.6.2005		
Löydöt:	KM 35447	raaka-ainekappale, piitä	2005
Tutkimukset:	Satu Koivisto	inv.	2005

#### TUTKIMUSKERTOMUS

*Sijainti ja maasto:* Kohde sijaitsee Järvikylässä, Pidisjärven lounaisrannalla. Paikalla sijaitsee loivasti koilliseen, kohti Pidisjärven rantaa laskevat peltorinteet. Maaperä alueella on hie-dansekasta peltomaata.

*Kohteen kuvaus:* Tarkastaessani Koutosen kivikautista löytöpaikkaa 20.6.2005, kuulin tilan isännältä, Timo Löytynojalta, että hän oli löytänyt tilan päärakennuksen läheisyydessä sijaitsevalta pieneltä pellolta oudon näköisen kiven. Hän löysi kiven traktorihallista ja havaitsin sen olevan piitä. Löytynoja kertoi myös tilan päärakennuksen korjaustöissä saaduista havainnoista. Maaperä alueella oli ollut hyvin nokista ja paikalta oli löytynyt merkkejä ter-van- tai sydenpoltosta.

Tarkastin pienen peltoalueen tilan läheisyydessä. Maaperä alueella oli hyvin hietaista. Pellostosta löytyi runsaasti kuonaa ja palaneita kiviä ja maaperä oli hyvin nokista. Havainnot viittaavat historiallisen ajan asutukseen ja mahdolliseen pajatoimintaan. Suuri, harmaa piinraaka-ainekappale liittyy tähän asutusvaiheeseen. Läheisyydessä sijaitsee kuitenkin kivikautinen asuinpaikka 16. Nivala Koutonen 1. On mahdollista, että pii voi liittyä tähänkin muinaisjäänökseen.

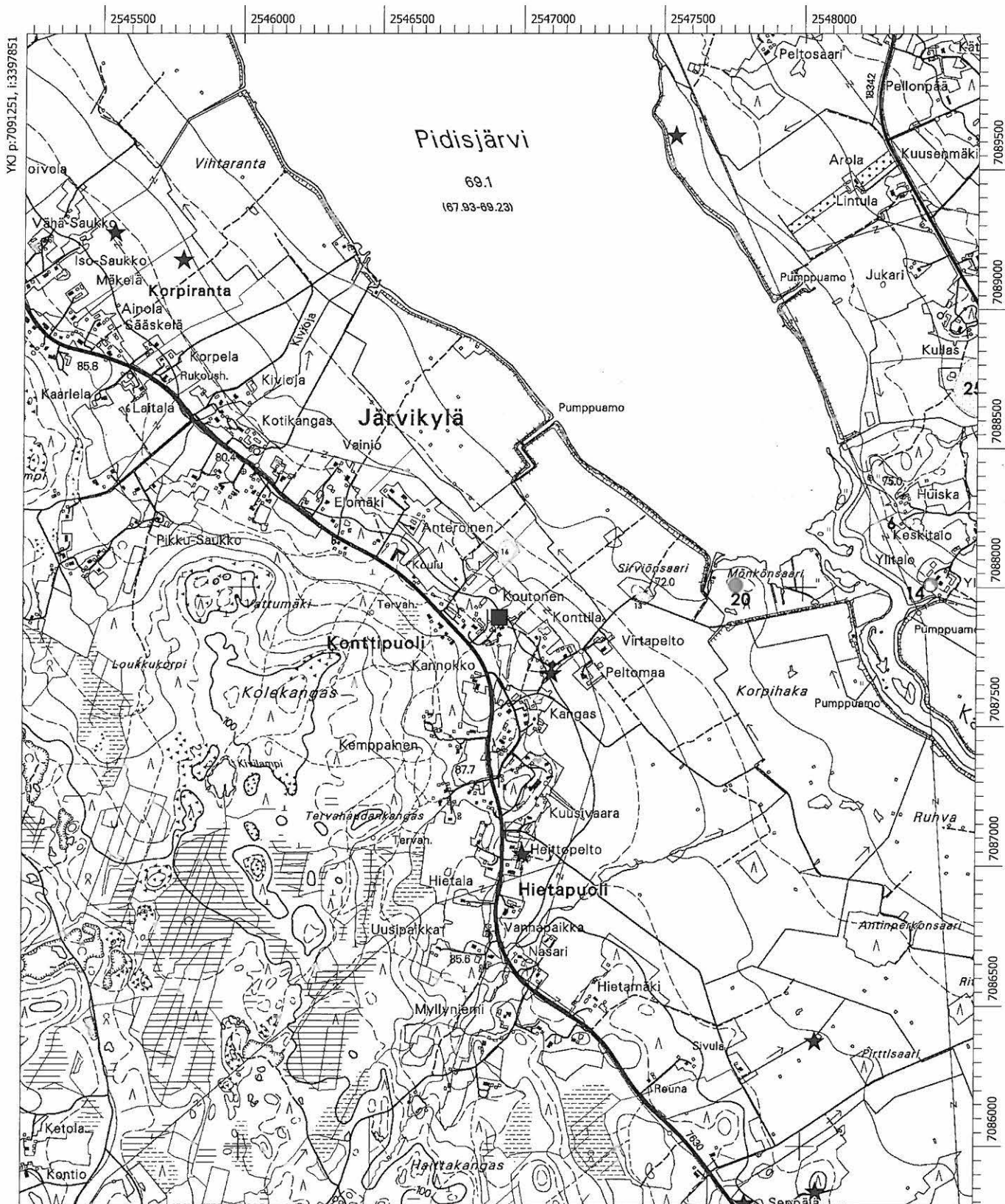
*Lisätietoja:* -

Ote peruskartasta 2344 02 PIDISJÄRVI, 1:20 000

1. Nivala Koutonen 2. 535-00-0001

p = 7089 154, i = 3399 546, z = 80

Tentatiivikohde merkitty neliöllä



**2. Nivala Perkkiöntie** 535 00 0002

## PERUSTIEDOT

Jäännöstyyppi: työpaikat  
 Tyypin tarkenne: tulisijat  
 Ajoitus: ajoittamaton  
 Rauhoitusluokka: -  
 Lukumäärä: 1  
 Peruskartta: 2344 05 KARVOSKYLÄ  
 Merkitty peruskartalle: ei merkintää  
 Koordinaatit: p = 7083 546, i = 3409 349, z = 75  
 Koordinaattiselite: keskikoordinaatit  
 Maastomerkintä: ei merkintää  
 Pinta-ala: -  
 Etäisyystieto: Nivalan kirkosta n. 14 km kaakkoon

## OMISTAJATIEDOT

Alue tai rekisterikylä: Karvoskylä  
 Tila: Toivoniemi 16:189  
 Omistaja: Sarja Seija, Perkkiöntie 65, 85580 Karvoskylä  
 Lisätietoja: Maanomistajan mies ilmoittanut löydöstä 3.6.2005

## ARKISTOTIEDOT

Löydöt: -  
 Tutkimukset: -

## INVENTOINTI 2005

Aika: Satu Koivisto 3.6.2005  
 Löydöt: -  
 Karttaotteet: Ote peruskartasta 2344 05 KARVOSKYLÄ, 1:20 000  
 Negatiivit: f. 138 127  
 Diat: d. 56 284

## LYHYT KOHDEKuvaus

Karvoskylässä, Karvosojan itärannalla. Paikalla sijaitsevan asuinrakennuksen takana, rinteesen kaivetuissa kuopassa palaneita kiviä, hiiliä ja hiiltyneitä puun jäännöksiä.

## TUTKIMUSKERTOMUS

*Sijainti ja maasto:* Kohde sijaitsee Karvoskylässä, Haapajärventien koillispuolella. Paikalla sijaitsee asuinrakennuksen pihamaan pohjoisreunalla, kohti pellon kuivatusojaa viettävään rinteeseen kaivettu liesikuoppa. Maaperä alueella on savi.

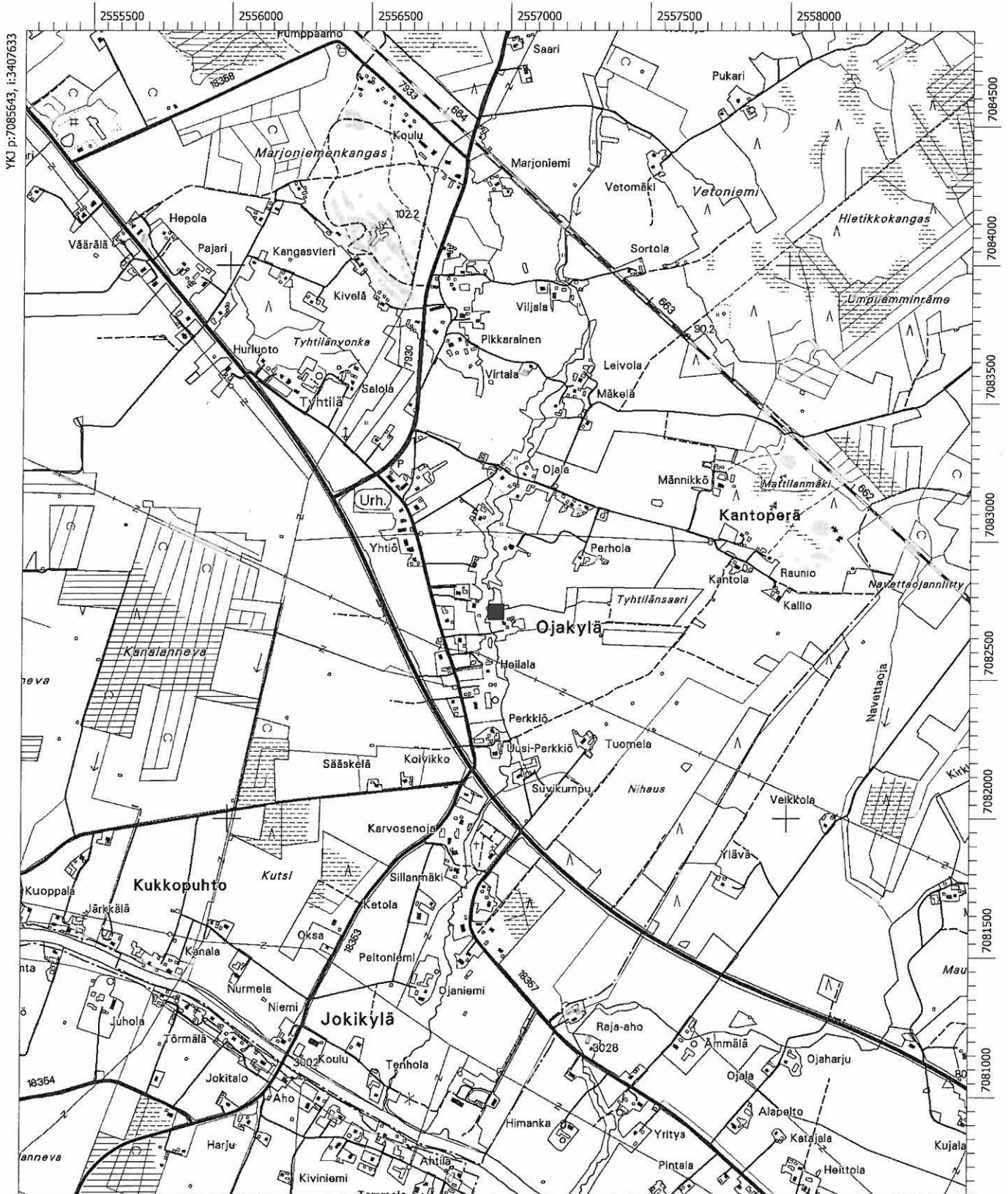
*Kohteen kuvaus:* Maanomistajan mies, Lauri Sarja, oli ilmoittanut löytämästään liesikiveyksestä Pohjois-Pohjanmaan museon Mika Sarkkiselle useampaan otteeseen muutamia vuosia ennen inventointia 2005. Tarkastin paikan 3.6. löytäjän opastuksella. Liesikiveys oli löytynyt puutarhan reunasta maankaivun yhteydessä muutamia vuosia aiemmin. Palaneiden kivien keskittymä sijaitsi n. 50 cm syvyydessä hyvin savisen ja vetisen rinteen alareunassa. Löytökorkeus on n. 75 m mpy. Kyseessä on melko varmasti historiallisen ajan jäännös. Paikalla ei havaittu mitään esihistorialliseen muinaisjäännökseen viittaavaa.

*Lisätietoja:* -



Ote peruskartasta 2344 05 KARVOSKYLÄ, 1:20 000

**2. Nivala Perkkiöntie 535-00 0002**  
 p = 7083 546, i = 3409 349, z = 72,5  
 Tentatiivikohde merkitty neliöllä



**3. Nivala Ruosteneva** 535-00 0003

## PERUSTIEDOT

Jäännöstyyppi: työpaikat  
 Tyypin tarkenne: pyyntipaikat  
 Ajoitus: ajoittamaton  
 Lukumäärä: 1  
 Peruskartta: 2342 12 YPYÄ  
 Merkitty peruskartalle: ei merkintää  
 Koordinaatit: p = 7094 956, i = 3388 083, z = 78  
 Koordinaattiselite: keskikoordinaatit  
 Maastomerkintä: ei merkintää  
 Pinta-ala: -  
 Etäisyystieto: Nivalan kirkosta n. 12 km länsiluoteeseen

## OMISTAJATIEDOT

Alue tai rekisterikylä: Välikylä  
 Tila: Arvola 21:22  
 Omistaja: Aho Arvo, vast. henk. Aho Kimmo, 85500 Nivala  
 Lisätietoja: -

## ARKISTOTIEDOT

Löydöt: liistekatiska 1940-l.  
 Tutkimukset: -

## INVENTOINTI 2005

Aika: Satu Koivisto 22.6.2005  
 Löydöt: -  
 Karttaotteet: Ote peruskartasta 2342 12 YPYÄ, 1:20 000  
 Negatiivit: f. 138 183 – 138 184  
 Diat: d. 56 315 – 56 316  
 Kuvataulu: Kuva 28.

## LYHYT KOHDEKUVAUS

Välikylässä, , laajan peltoalueen länsireunassa. Löytynyt 1940-luvulla savikuopasta, n. 1,5 metrin syvyydestä liistekatiska.

## TUTKIMUSKERTOMUS

*Sijainti ja maasto:* Löytöpaikka sijaitsee Nivalan Välikylässä, laajan peltoalueen länsireunassa. Paikalla sijaitsee hyvin loivasti koilliseen, kohti Ypyänjärveä ja -ojaa laskevat peltorinteet. Löytöpaikka sijaitsee juuri 80 m korkeuskäyrän alapuolella. Paikan läheisyydessä on käynyt joskus geologeja malmisetsinnän yhteydessä ja he olivat kertoneet, että liistekatiskan löytöpaikan yläpuolella, 80 m korkeuskäyrän tuntumassa, oli "tullut ranta vastaan". He olivat siis löytäneet muinaisen rantakivikon.

*Kohteen kuvaus:* Välikylässä asuva Vilho Aho (os. Siimeksentie 27, 85540 Mönkö) otti minuun yhteyttä Nivalan inventoinnin yhteydessä. Hän kertoi, että oli löytänyt Välikylän Ahonperältä 1940-luvulla savenkiskunnan yhteydessä ehjän liistekatiskan. Löytö oli tehty savipellostä n. 1,5 m syvyydestä. Katiskan oli seissyt pystyssä pohjasavessa ja se oli ollut halkaisijaltaan n. 2 – 3 m. Katiska oli koostunut paksummista tukipuista, joiden väliin oli pistetty pystyyn mäntypuisia liisteitä. Aho ei muistanut, olivatko liisteet sidottu toisiinsa tuohi- vai

vitsasiteillä. Työ oli löydön johdosta jätetty kesken, savikolo katiskoineen peitetty ja savea otettu lisää uudesta kuopasta.

Vilho Aho kertoi liistekatiskan löytöpaikan läheisyydessä käyneistä geologeista ja heidän havaitsemastaan muinaisrannasta. Tämän tiedon perusteella liistekatiska voisi olla kivi-kautinen ja se olisi ollut sijoitettuna matalaan rantaveteen muinaisen merenlahden länsirannalle.

*Lisätietoja:*

Löytöpaikan nimi, Ruosteneva, perustuu siihen, että maaperä on alueella hyvin rautapitoista. Vilho Aho kertoi löytöpaikan länsipuolella sijaitsevan Someron autiotilan mailla sijaitsevasta vanhasta raudanvalmistuspaikasta. Kyseessä lienee samanlainen kohde kuin 2. Nivala Hemminkangas.

Ote peruskartasta 2342 12 YPYÄ, 1:20 000

**3. Nivala Ruosteneva** 535 00 0003

p = 7094 956, i = 3388 083, z = 77,5

Tentatiivikohde merkitty neliöllä



**4. Nivala Lehtisaari** 535-00-0004

## PERUSTIEDOT

Jäännöstyyppi: löytöpaikat  
 Tyypin tarkenne: -  
 Ajoitus: ajoittamaton  
 Lukumäärä: 1  
 Peruskartta: 2342 12 YPYÄ  
 Koordinaatit: p = 7094 265, i = 3392 078, z = 75  
 Koordinaattiselite: keskikoordinaatit  
 Kuvaus: Välikylässä, Nivalan kirkosta n. 8 km länteen, laajan suopeltoalueen keskellä, hietaisen saarekkeen pohjoisreunalta. Löytynyt 1930-luvulla uutta peltoa kuokittaessa veneen jäännökset.  
 Tutkimukset: -

## INVENTOINTI 2005

Löytöön liittyvät tiedot saatiin maataloustoimittaja Kaija Vähäsöyringiltä 13.9.2005. Hän oli saanut tietonsa haastattelemalla Välikylässä asuvia isäntiä paikallishistoriallista tutkimustaan varten. Löytöpaikkaa ei siksi kyetty tarkastamaan tämän inventoinnin yhteydessä.

**5. Nivala Pirttisaari** 535 00 0005

## PERUSTIEDOT

Jäännöstyyppi: löytöpaikat  
 Tyypin tarkenne: -  
 Ajoitus: ajoittamaton  
 Lukumäärä: 1  
 Peruskartta: 2342 12 YPYÄ  
 Koordinaatit: p = 7093 525, i = 3392 540, z = 77,50  
 Koordinaattiselite: keskikoordinaatit  
 Kuvaus: Välikylässä, Nivalan kirkosta n. 7,8 km länteen, laajan suopeltoalueen keskellä, hietaisen saarekkeen pohjoisreunalta. Löytynyt uutta peltoa kuokkiessa veneen kappaleita.  
 Tutkimukset: -

## INVENTOINTI 2005

Löytöön liittyvät tiedot saatiin maataloustoimittaja Kaija Vähäsöyringiltä 13.9.2005. Hän oli saanut tietonsa haastattelemalla Välikylässä asuvia isäntiä paikallishistoriallista tutkimustaan varten. Löytöpaikkaa ei siksi kyetty tarkastamaan tämän inventoinnin yhteydessä.

**6. Nivala Sukevasaari** 535 00 0006

## PERUSTIEDOT

Jäännöstyyppi: löytöpaikat  
 Tyypin tarkenne: -  
 Ajoitus: ajoittamaton  
 Lukumäärä: 1  
 Peruskartta: 2344 03 NIVALA  
 Koordinaatit: p = 7093 025, i = 3393 842, z = 80  
 Koordinaattiselite: keskikoordinaatit

Kuvaus: Välikylässä, Nivalan kirkosta n. 6 km länsilounaaseen, laajan suopeltoalueen kaakkoisreunalla. Hietaisen saarekkeen kaakkoisreunalta löytynyt n. vuonna 1930 oja syvennettäessä savesta veneen pohjalautoja.

Tutkimukset: -

#### INVENTOINTI 2005

Löytöön liittyvät tiedot saatiin maataloustoimittaja Kaija Vähäsöyringiltä 13.9.2005. Hän oli saanut tietonsa haastattelemalla Välikylässä asuvia isäntiä paikallishistoriallista tutkimustaan varten. Löytöpaikkaa ei siksi kyetty tarkastamaan tämän inventoinnin yhteydessä.

Ote peruskartasta 2342 12 YPYÄ, 1:20 000

**4. Nivala Lehtisaari** 535-00-0004

p = 7094 265, i = 3392 078, z = 72,5

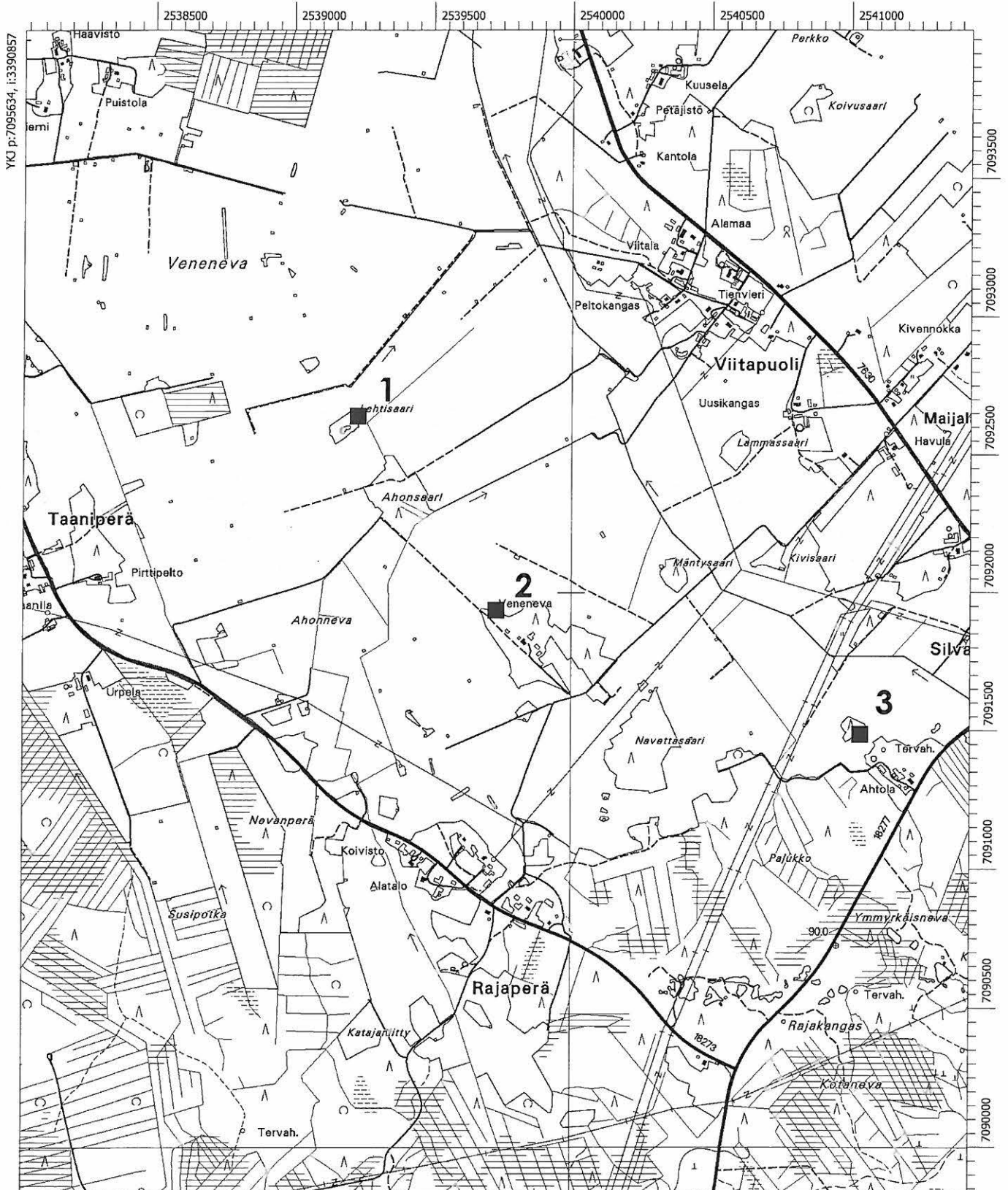
**6. Nivala Sukevasaari** 535-00-0006

p = 7093 025, i = 3393 842, z = 75

**5. Nivala Pirttisaari** 535-00-0005

p = 7093 525, i = 3392 540, z = 72,5

Tentatiivikohteet merkitty neliöllä



MK 1:20000

YKJ p:7091435, i:3394258

**7. Nivala Kivikonkangas** 535-000007

## PERUSTIEDOT

Jäännöstyyppi:	maarakenteet
Tyyppin tarkenne:	kuopat
Ajoitus:	historiallinen aika
Rauhoitusluokka:	-
Lukumäärä:	1
Peruskartta:	2344 05 KARVOSKYLÄ
Merkitty peruskartalle:	ei merkintää
Koordinaatit:	p = 7082 555, i = 3403 442, z = 98
Koordinaattiselite:	keskikoordinaatit
Maastomerkintä:	ei merkintää
Pinta-ala:	-
Etäisyystieto:	n. 12 km Nivalan kirkosta eteläkaakkoon

## OMISTAJATIEDOT

Alue tai rekisterikylä:	Järvikylä
Tila:	-
Omistaja:	-
Lisätietoja:	-

## ARKISTOTIEDOT

Löydöt:	
Tutkimukset:	

## INVENTOINTI 2005

Aika:	Satu Koivisto 21.6.2005
Löydöt:	-
Karttaotteet:	Ote peruskartasta 2344 05 KARVOSKYLÄ, 1:20 000
Negatiivit:	-
Diat:	-

## LYHYT KOHDEKuvaus

Töllinperällä, Järvikyläntien länsipuolella, Kivikonkankaan mäellä. Historiallisen ajan asutukseen liittyvä säilytyskuoppa.

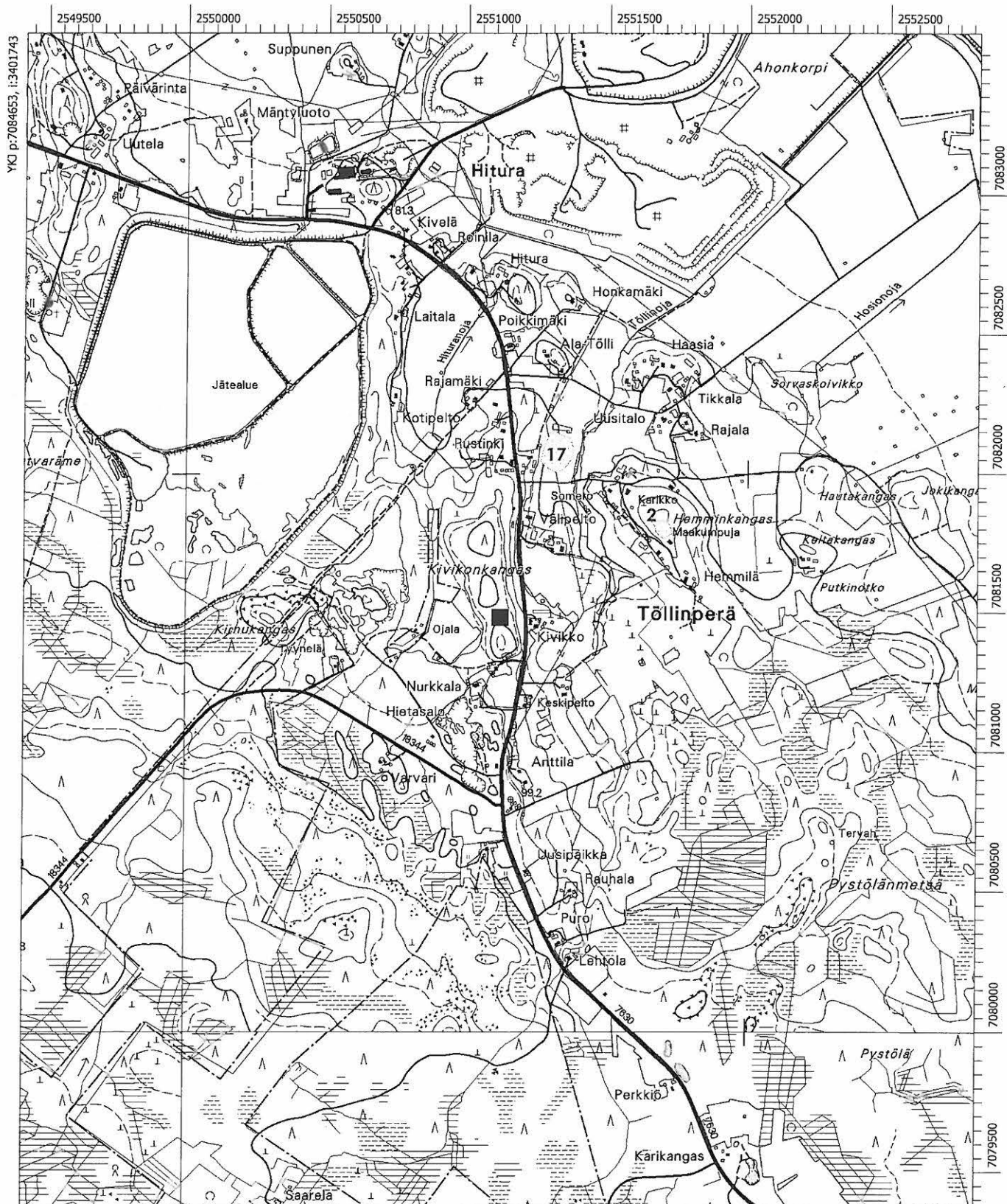


Ote peruskartasta 2344 05 KARVOSKYLÄ, 1:20 000

**7. Nivala Kivikonkangas 535-00-0007**

p = 7082 555, i = 3403 442, z = 98

Tentatiivikohde merkitty neliöllä



MK 1:20000

YKJ p:7080454, i:3405143

## 7.3. LUETTELO NIVALAN 09-KOhteista

**1. Nivala Kenkäkivi** ~~535-09-0001~~

## PERUSTIEDOT

Jäännöstyyppi: luonnonmuodostumat  
 Tyypin tarkenne: erikoiset kivet  
 Peruskartta: 2344 05 KARVOSKYLÄ  
 Koordinaatit: p= 7083 045, i = 3404 102, z = 100  
 Koordinaattiselite: keskikoordinaatit  
 Kuvaus: Töllinperällä, Nivalan kirkosta n. 11 km kaakkoon, Hemminkankaan koillisreunalla. Jokitien ja Somerontien välisellä tieosuudella, tien itäreunalla n. 50 cm korkea maakivi, jonka pinnassa "kengän" muotoinen painanne. Kiveen liittyy tarinoita.

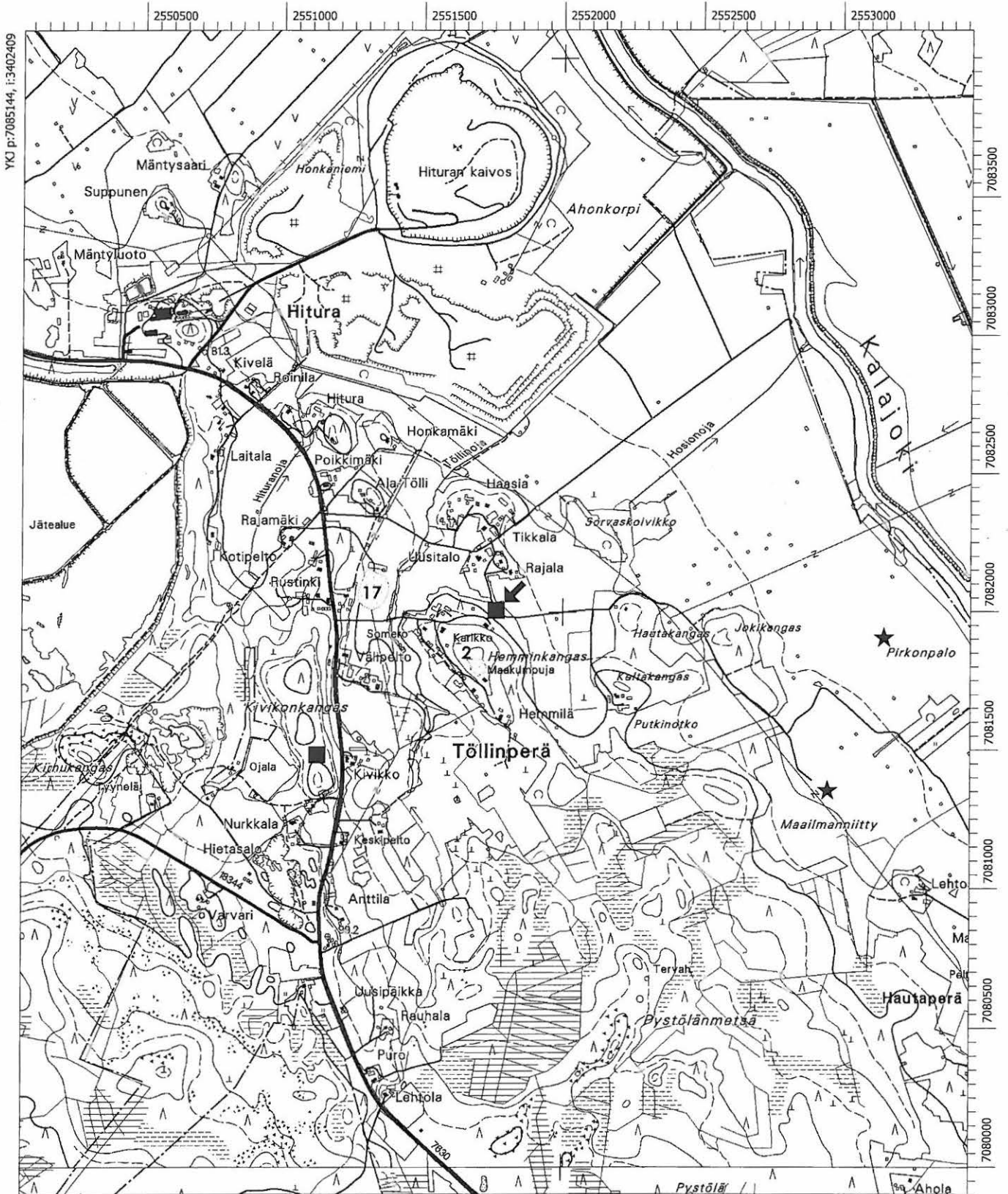
Tutkimukset: Satu Koivisto inv. 2005  
 Karttaotteet: Ote peruskartasta 2344 05 KARVOSKYLÄ, 1:20 000  
 Negatiivit: f. 138 109  
 Diat: d. 56 274  
 Kuvataulu: Kuva 31.

Ote peruskartasta 2344 05 KARVOSKYLÄ, 1:20 000

1. Nivala Kenkäkivi 535-09 0001

p = 7083 045, i = 3404 102, z = 100

Kohde merkitty neliöllä



**2. Nivala Majamäki**~~535-09~~ 0002

## PERUSTIEDOT

Jäännöstyyppi: raaka-aineen hankintapaikat  
 Tyypin tarkenne: soranotto- ja hankintapaikat  
 Peruskartta: 2344 04 KALKKUPERÄ  
 Koordinaatit: p = 7078 334, i = 3406 310, z = 105  
 Koordinaattiselite: keskikoordinaatit  
 Kuvaus: Koskenperällä, Nivalan kirkosta n. 16 km eteläkaakkoon, laajan korpialueen pohjoisreunalla. Alueella sijaitsee laajoja hiekanotto- paikkoja, joiden yhteyteen on kasattu suuria kiviröykkiöitä ja - alueita.

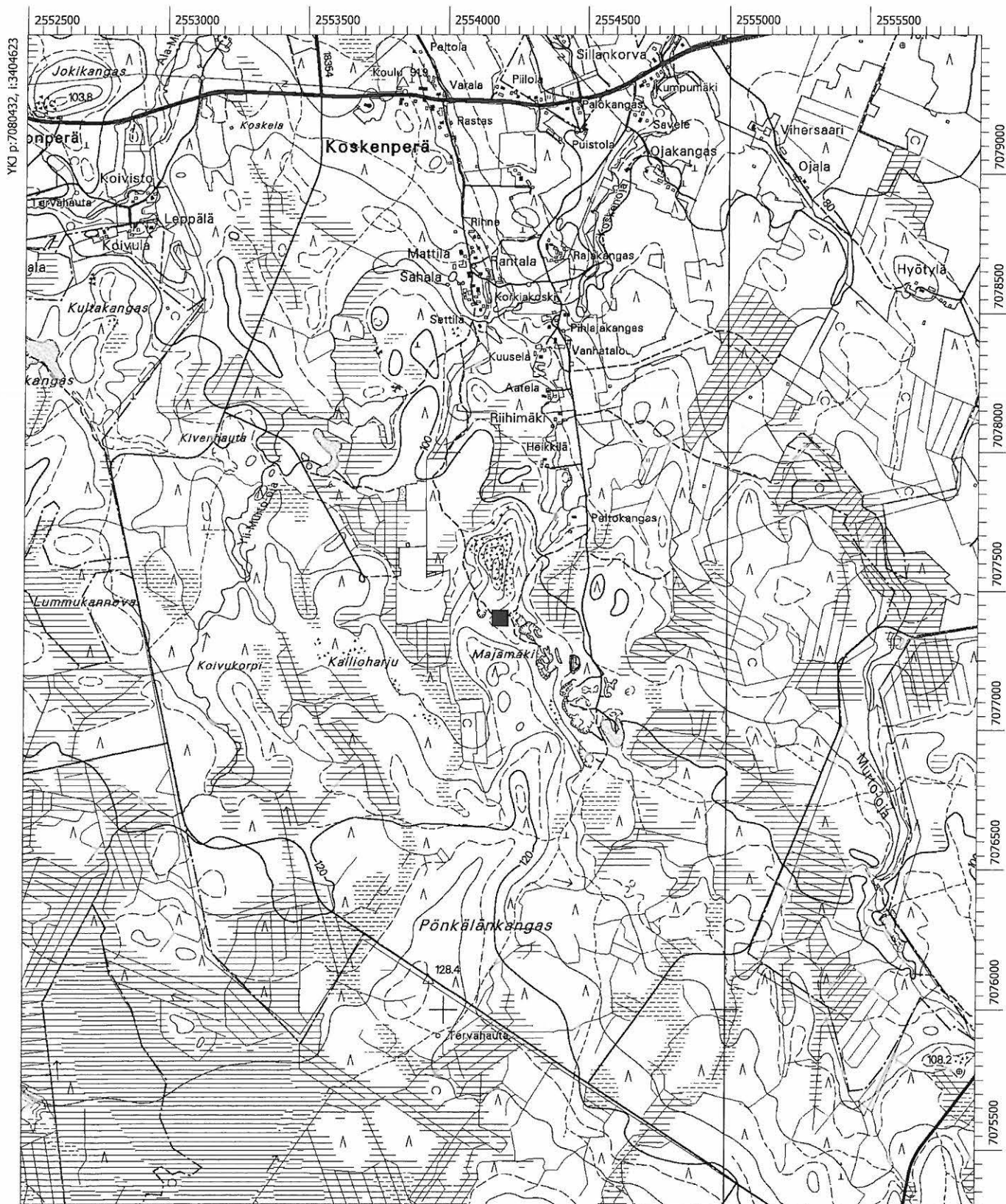
Tutkimukset: Satu Koivisto inv. 2005  
 Karttaotteet: Ote peruskartasta 2344 04 KALKKUPERÄ, 1:20 000  
 Negatiivit: f. 138 149 – 138 150  
 Diat: d. 56 294  
 Kuvataulu: Kuva 32.

Ote peruskartasta 2344 04 KALKKUPERÄ, 1:20 000

**2. Nivala Majamäki 535-09-0002**

p = 7078 334, i = 3406 310, z = 105

Kohde merkitty neliöllä



YKJ p:7080432, i:3404623

7079000  
7078500  
7078000  
7077500  
7077000  
7076500  
7076000  
7075500

**3. Nivala Piippumäki** ~~535-09-0003~~

## PERUSTIEDOT

Jäännöstyyppi: raaka-aineen hankintapaikat  
Tyypin tarkenne: louhokset  
Peruskartta: 2344 02 PIDISJÄRVI  
Koordinaatit: p = 7089 932, i = 3397 686, z = 98  
Koordinaattiselite: keskikoordinaatit  
Kuvaus: Järvikylässä, Nivalan kirkosta n. 5 km lounaaseen, Piippumäen ulkoilualueella. Alueella sijaitsee laajoja kivenlouhintapaikkoja.

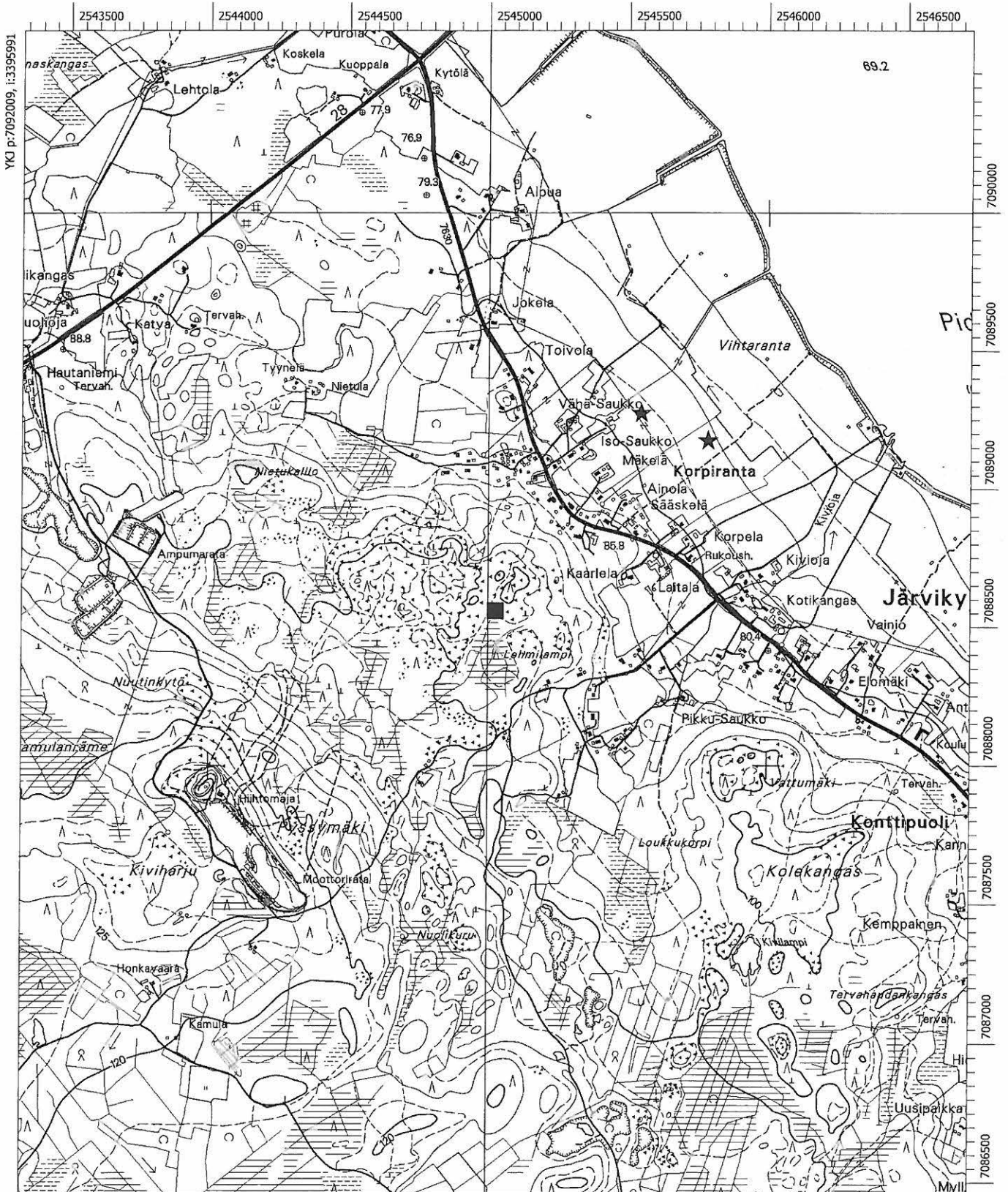
Tutkimukset: Satu Koivisto inv. 2005  
Karttaotteet: Ote peruskartasta 2344 02 PIDISJÄRVI, 1:20 000  
Negatiivit: f. 138 144  
Diat: d. 56 291  
Kuvataulu: Kuva 33.

Ote peruskartasta 2344 02 PIDISJÄRVI, 1:20 000

**3. Nivala Piippumäki 535.09.0003**

$p = 7089\ 932, i = 3397\ 686, z = 98$

Kohde merkitty neliöllä



## NIVALAN INVENTOINTI 2005



f. 138 186

Kuva 4. Sarjankylä Erkkisjärvi Salmensuun siltatyömaa. Kuvattu pohjoiseen. 23.6.2005.



f. 138 172

Kuva 5. Järvikylä Töllinperä Hemminkangas. Historiallisen ajan raudanvalmistukseen liittyviä jätekumpuja mäen SSW-rinteellä. Kummulla Irene Poikkimäki ja Paavo Tölli. 21.6.2005.



f. 138 145

Kuva 6. Kirkonkylä Kotila Kullas. Kivikautinen asuinpaikka n. 80 m mpy tuntumassa metsäsaarekkeen lounaisreunalla. Kuvattu Pidisjärveltä koilliseen. 10.6.2005.

Foto. S. Koivisto 2005



# NIVALAN INVENTOINTI 2005



f. 138 159

Kuva 7. Sarjankylä Peltopuhto Istunmäki. Yleiskuva kuppikivestä. Kuvattu länsiluoteeseen. 17.6.2005.



f. 138 157

Kuva 8. Sarjankylä Peltopuhto Istunmäki. Kuppikiven tasainen seinämä, johon kupit hakattu. Kuvattu länteen. 16.6.2005.



f. 138 158

Kuva 9. Sarjankylä Peltopuhto Istunmäki. Lähikuva kupista. Kuvattu pohjoiseen. 16.6.2005.

# NIVALAN INVENTOINTI 2005

f. 138 170



Kuva 10. Järvikylä Töllinperä Töllä. Kivikautisen löytöpaikan tarkastus. Kuvattu lounaaseen. 21.6.2005.

f. 138 187



Kuva 11. Sarjankylä Erkkisperä Peräaho. Kivikautinen asuinpaikka. Terrassin päältä ainakin kaksi kivikirvestä ja pussillinen kvartsiä. Kuvattu länteen. 23.6.2005.

f. 138 189



Kuva 12. Sarjankylä Erkkisjärvi Ojalehto. Kivikautinen asuinpaikka pellon ylärinteessä. Kuvattu länsilounaaseen. 28.6.2005.

# NIVALAN INVENTOINTI 2005



f. 138 191

Kuva 13. Sarjankylä Erkkisjärvi Onnela. Kivikautinen asuinpaikka pellon ylärinteessä. Kuvattu länsilounaaseen. 28.6.2005.



f. 138 192

Kuva 14. Sarjankylä Erkkisjärvi Anttila. Kivikautinen asuinpaikan tien oikealla puolella. Kuvattu länteen. 28.6.2005.



f. 138 194

Kuva 15. Sarjankylä Erkkisjärvi Järvenpää. Kivikautinen asuinpaikka. Ville Luhon kaivauspaikka perunamaan kohdalla. Kuvattu pohjoiskoilliseen. 28.6.2005.

# NIVALAN INVENTOINTI 2005



f. 138 202

Kuva 16. Järvikylä Konttipuoli Sirviönsaari. Kivikautinen asuinpaikka tien vasemmalla puolella kaatosateessa. Kuvattu etelään. 29.6.2005.



f. 138 200

Kuva 17. Järvikylä Konttipuoli Mönkönsaari. Kiviraunio grillikodan oikealla puolella sateisessa hämärässä. Kuvattu itäkaakkoon. 29.6.2005.



f. 138 130

Kuva 18. Kirkonkylä Haapaperä Haapala. Kivikautisen löytöpaikan tarkastus. Peltoa riittää! Kuvattu koilliseen, kohti päärakennusta. 8.6.2005.

# NIVALAN INVENTOINTI 2005



f. 138 136

Kuva 19. Karvoskylä Välioja Jänestiitty. Kivikautinen asuinpaikka. Kuvattu Kalajoen etelärannalta. 9.6.2005.



f. 138 131

Kuva 20. Karvoskylä Välioja Jänestiitty. Hiomalaaka löytöpaikallaan hietaisessa, vastakäännetyssä pellossa. Kuvattu itäkoilliseen. 9.6.2005.



f. 138 176

Kuva 21. Järvikylä Aittoperä Seppä. Kivikautisia asuinpaikkalöytöjä kuvan keskellä näkyvältä etelään antavalta terassilta. Kuvattu pohjoiseen. 21.6.2005.

Foto. S. Koivisto 2005

# NIVALAN INVENTOINTI 2005



f. 138 129

Kuva 22. Järvikylä Korpiranta Saukko. Saukon kantatalon paikka ladon kohdalla. Paikalta löytyi mm. tiiltä, kuonaa ja palanutta savea. Kuvattu itään. 7.6.2005.



f. 138 173

Kuva 23. Järvikylä Aittoperä Aittola. Kivikautinen löytöpaikka. Pelto inventointiajankohtana kesannolla. 21.6.2005.



f. 138 177

Kuva 24. Sarjankylä Erkkisperä Ahonperä. Hiomalaaka. 21.6.2005.

Foto. S. Koivisto 2005

## NIVALAN INVENTOINTI 2005

f. 138 179



Kuva 25. Sarjankylä Erkkisperä Peräaho. Kivikirves Eero Aholan hallussa. Kuvattu sivulta. 21.6.2005.

f. 138 126



Kuva 26. Sarjankylä Erkkisjärven rannalle pystytetty muistomerkki. Kuvattu länteen. 3.6.2005.

f. 138 185



Kuva 27. Sarjankylä Harjunpuhto Rinne. Kadonneen liuskeveitsen? Löytöpaikan tarkastus. Pohjoiskoilliseen. 22.6.2005.

Foto. S. Koivisto 2005

# NIVALAN INVENTOINTI 2005



f. 138 183

Kuva 28. Välikylä Ahonperä. Yleiskuva yli peltolakeuden taltan löytöpaikalta Ruostenevalle, liistekatiskan löytöpaikalle länteen. 22.6.2005.



f. 138 182

Kuva 29. Välikylä Ahonperä Ahola. Kivikautisen taltan löytöpaikalla löytäjä Vilho Aho. Kuvattu pohjoiseen. 22.6.2005.



f. 138 199

Kuva 30. Järvikylä Hietapuoli Kangasniemi. Taltan löytöpaikka metsän reunassa, auton vasemmalla puolella. Kuvattu koilliseen. 29.6.2005.

Foto. S. Koivisto 2005



# NIVALAN INVENTOINTI 2005



f. 138 109

Kuva 31. Järvikylä Töllinperän "kenkäkivi". Ilmoituksen perusteella tarkastettu luonnonmuodostuma. Kuvattu länteen. 2.6.2005.



f. 138 150

Kuva 32. Karvoskylä Majamäki. Hiekanottoon liittyviä valtavia kiviroykkiöitä ja -alueita. Kuvattu etelään. 14.6.2005.



f. 138 144

Kuva 33. Järvikylä Korpiranta Piippumäki. Kivityömaan jäännöksiä 1800–1900 -luvulta. Kivilohkareissa porauksen jälkiä. Kuvattu lounaaseen. 10.6.2005.

Foto. S. Koivisto 2005

## NIVALAN INVENTOINTI 2005



f. 138 113

Kuva 1. Sarjankylä Erkkisjärvi Salmensuu. Ehjä liisterivi, tuohipunosta ja paalu löytöalueen pohjoisreunalla. Kuvattu lounaaseen. 3.6.2005.

f. 138 110



Kuva 2. Sarjankylä Erkkisjärvi Salmensuu. Löytöalueen eteläistä reunaa. Paaluja, liisteitä ja seipäitä pystyssä salmen kuivuneella penkalla. Kuvattu koilliseen. 2.6.2005.

f. 138 114



Kuva 3. Sarjankylä Erkkisjärvi Salmensuu. Yleiskuva liisterivin löytöpaikasta kuvattuna lounaaseen. 3.6.2005.