

NUMMEN INVENTOINTIKERTOMUS

Johdanto ja hakemistot

J O H D A N T O

Nummen esihistoriallisten muinaisjäännösten inventoinnin suoritin 10.7. - 14.8.1968 liikkuen moottoripyörällä.

Kertomuksessa on löytöpaikat luetteloitu juoksevasti peruskartta-lehdittäin alkaen kiinteistä muinaisjäännöksistä. Kertomus on laadittu noudattaen periaatteita, jotka on selvitetty esim. Karhulan inventointikertomuksen esipuheessa (Huurre, 1967).

Kertomukseen kuuluu:

- johdanto
- yleiskartta 1:100 000 (top. kartta, otteet lehdistä 2023 ja 2041)
- lehtijakokartta 1:100 000, jolle on merkitty myös kiinteät muinaisjäännökset
- paikannimihakemisto
- esinehakemisto
- luettelo paikallistamattomista irtolöydöistä
- löytöpaikkakuvaukset peruskarttoineen (lehdet 2023 11, 12, 2041 02, 03).

Helsingissä huhtikuun 2. pnä 1970

Ari Siinämaa

Maantietoa

Nummi sijaitsee Länsi-Uudellamaalla naapureinaan Lohja, Vihti, Pusula, Somero, Kiikala, Suomusjärvi ja Sammatti. Pinta-ala on 194.5 km².

Topografian yleispiirteet määräytyvät I ja II Salpausselän välisen moreenimaaston sekä jyrkkien kalliopaljastumien mukaan sangen vaihtelevaiseksi ja säännöttömäksi. Maisemaa pehmentää Litorinameren moreenimuotojen päälle ja rinteille sekä laaksoihin kerrostama savikko. Epäsäännöllisen reliefin johdosta on pitäjän sangen järvinen, suurimpia järviä ovat Pitkäjärvi, jonka rannalla on kirkko, ja Valkerpyynjärvi pitäjän eteläosassa, idässä pistää Hiidenveden pohjoinen kolkka Nummen puolelle. Pitkäjärvi laskee Nummenjokea myöten Musterpyyn- ja Savijärven kautta Valkerpyynjärven pohjoisesta kiertäen Hiidenveteen, Valkerpyynjärvi suoraan Hiidenveteen. Pusulan pitäjän puolelta laskee Pusulanjärvi Pusulanjokea pitkin Nummenjokeen, johon se yhtyy Oinolan kylässä Pitkäjärven ja Koisjärven välissä. Jokien yhtymäkohdalla on laajahko allas suurin piirtein kolmiossa Nummen kirkko - Jättölä - Saukkola. Siinä on ollut viime vuosisadalla laskettu Hyvelänjärvi. Nummenjoen latva laskee Pitkäjärveen pohjoisesta Leppäkorven ja Järvenpään kylien läpi. Nummen läpi johtaa E-W-suunnassa Helsinki-Turku-pikatie (n:o 1), muu tiestö on soratiestöä paitsi Saukkola-Lohja-tie, joka on öljysoralla.

Karttatilanne

Nummen alueelta on käytettävissä seuraavat kartat:

topografikartta 1:100 000 lehdet 2023 ja 2041
 peruskartta 1:20 000 lehdet 2023 09, 11, 12, 2041 02 ja 03
 taloudellinen kartta 1:100 000 lehdet II:5 (polyedriproj.) sekä 2023 ja 2041 (Gauss-Krügerin proj.); vanhentuneita.

Aikaisemmat tutkimukset

V. 1911 kävivät Hackman ja Soikkeli yhdessä tarkastamassa rautakautisen löytöpaikan Hyrsylän kylän Mäki-Lonkalan tilalla (tässä kertomuksessa n:o 2041 02 KOISJÄRVI 14). Löytö, joka oli saatu museoon edellisenä keväänä, käsitti kolme kansainvaellusajan keihäänkärkeä. Tarkastuksen yhteydessä löytyi ohut, musta kulttuurikerrosesiintymä, joka sisälsi joitakin palaneita eläimenluita.

V. 1916 tarkasti Ailio kivistä kivikautisten (?) hioinkivien löytöpaikan kirkonkylän Lukkarin talon maalla "Harakan pellolla" (n:o 2023 11 NUMMI 1). Ailio löysi kvartsi-iskoksen ja hiilenmuruja.

V. 1945 tarkasti Luho Retlahden Keipin maalla kivikautisen asuinpaikan (n:o 2041 02 KOISJÄRVI 1) löytäen kvartseja ja pii-iskoksen. Hirviluoto kävi Retlahden asuinpaikalla v. 1961 valokuvaten sen.

Katsaus Nummen kiinteisiin muinaisjäännöksiin

Vanhemman kivikauden aikana laskeutunut merenranta Nummessa nykyiselle 36-40 m:n korkeudelle (korkeusväli SE-NW-suunnassa). Tältä ajalta on peräisin joukko typologisesti ajoitettavia irtolöytöjä: 2218:87, :142, 2726:25, 3080:1 (?), 3137:1, 5789:3, 6009, 7281:2, 5789:3, 9332:1 ja 11401:1, joista ainoastaan 7281:2 on todennäköisesti asuinpaikalta (2041 02 KOISJÄRVI 1); asuinpaikka sijaitsee n. 40 m:n korkeudella. Kampakeramiikan I 1-vaiheen aikana laskeutunut merenranta nykyiselle 35 m:n korkeudelle, jolta korkeudelta ovat lehden 2041 02 KOISJÄRVI asuinpaikat 4-11. Asuinpaikalta KOISJÄRVI 9 (Niemelä) on kuitenkin II 1-tyylin keramiikkaa ja asuinpaikka on näin ollen sijainnut aikanaan järvenrannalla. Samoin on asuinpaikalta KOISJÄRVI 8 (Torsti) ja 11 (Rinteele) pii-iskos, jotka osoittavat asuinpaikat nuoremmiksi kuin varhainen kampakeramiikka. Alueella on siis sijainnut sokkeloinen järvi merenrannan väistyttyä, järven ranta on noudatellut nykyistä 35 m:n korkeutta. Samoin on nykyisin kuivatun Hyvelänjärven (lehti 2023 11 NUMMI), jonka ranta on ollut n. 40 m:n korkeudella, rannalla useita kivikautisia asuinpaikkoja, joilta ei ole ajoitettavia irtolöytöjä.

Nuorakeramiasta vaihetta edustavat esineet 2346:68, 3774:2 ja 15791, joiden perusteella ei löytynyt kiinteitä muinaisjäännöksiä. Retlahden asuinpaikalta (n:o 2041 02 KOISJÄRVI 1) oli Juvan talon isäntä löytänyt olkapääkirveen, jota hän ei antanut mukaani.

Kiukaisten vaihetta edustaa esine 3137:2, joka on löytynyt Jakovan

tilan pellolta ja saattaa kuulua johonkin tilan mailta löytyneistä asuinpaikoista em. Hyvelänjärven rannalla.

Pronssikautisia esinelöytöjä tai hiidenkiukaita ei Nummelta ole. Rautakautta edustaa Mäki-Lonkalan kansainvaellusajan hautalöytö (n:o 2041 02 KOISJÄRVI 14).

Nähtävyyssarvoa Nummen muinaisjäännöksillä ei ole, mutta opettavainen näkymä kivikautisten asuinpaikkojen sijainnista topografiassa aukeaa Oinolan koulun kohdalta Helsinki-Turku-pikatieltä pohjoiseen yli kuivatun Hyvelänjärven altaan (lehti 2023 11 NUMMI).

S.S

NUMMI

1:100 000

2023 12

2041 03

2023 09

2023 11

2041 02



Turkuun

Helsinkiin

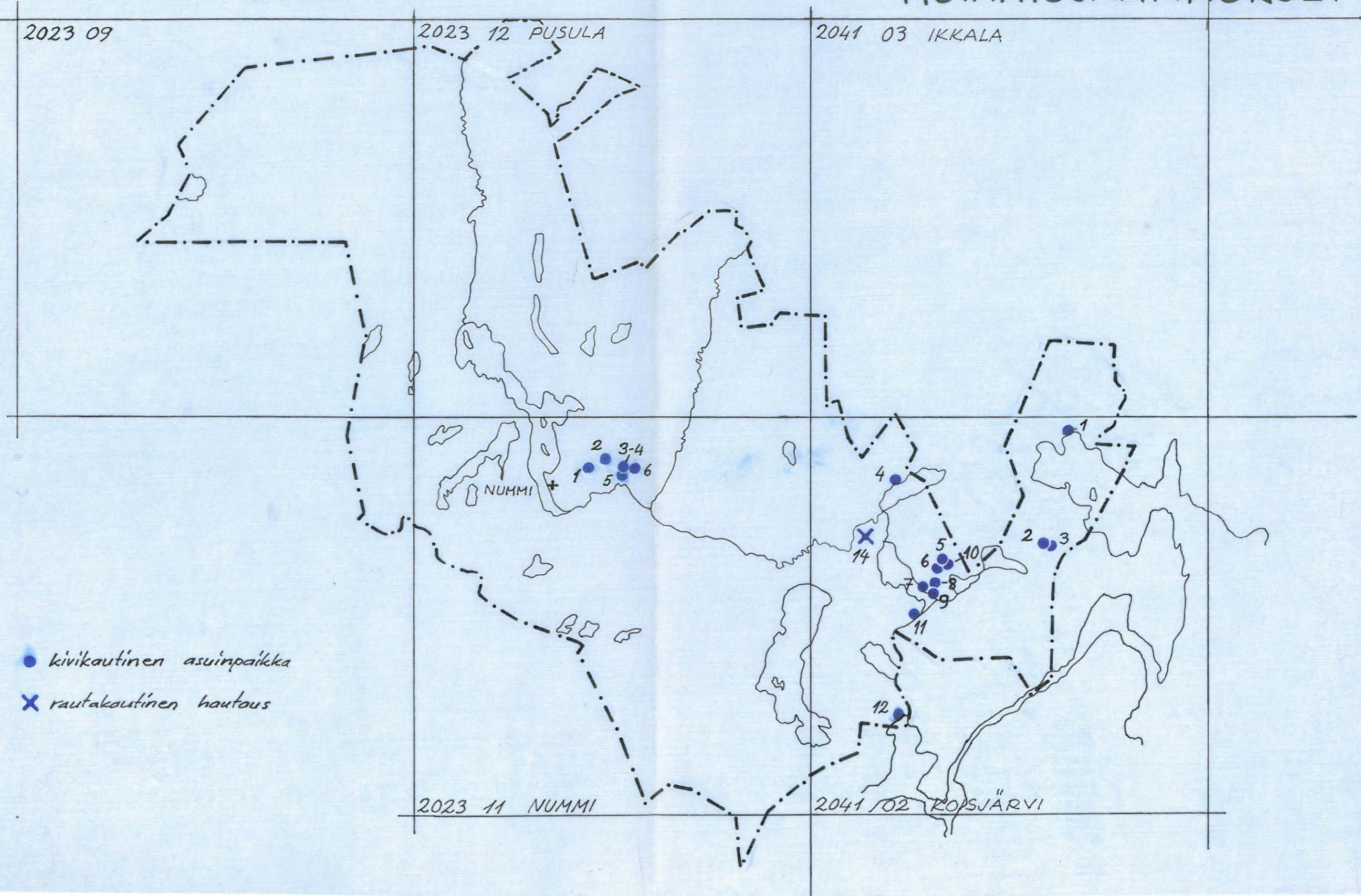
NUMMI 1:100 000

KIINTEÄT
MUINAISJÄÄNNÖKSET

2023 09

2023 12 PUSULA

2041 03 IKKALA



● kivikautinen asuinpaikka

× rautakautinen hautaus

2023 11 NUMMI

2041 02 ROPSJÄRVI

Nummen inventointikertomuksen paikannimihakemisto

lp = löytöpaikka

tl = talo

Ahonperä	lp	NUMMI 14
Ahtela	tl	KOISJÄRVI 20
Ali-Knaapi	tl	NUMMI 9
Anttila	tl	KOISJÄRVI 17
Björni	tl	KOISJÄRVI 1
Blom	ent. torppa	KOISJÄRVI 22
Haapanen	tl	PUSULA 17
Hakula	tl	KOISJÄRVI 20
Hannula	tl	KOISJÄRVI 2, 3, 26
Harakka-pelto	lp	NUMMI 1
Heera	tl	KOISJÄRVI 2
Hevoshaka	lp	KOISJÄRVI 5, 10
Hopiala	tl	PUSULA 3
Härkälä	tl	KOISJÄRVI 6
Irvankoski	lp	NUMMI 19
Isosaari	lp	NUMMI 22
Iso-Säteri	tl	NUMMI 15
Jaakkola	tl	NUMMI 12
Jakova	tl	NUMMI 3, 4, 5, 6, 8, 23
Juko	tl	PUSULA 4
Juoppoispakka	lp	NUMMI 2
Jussinmäki	lp	KOISJÄRVI 6
Juva	tl	KOISJÄRVI 1
Jyssäri	tl	PUSULA 8
Kampelat	tl, lp	NUMMI 1
Kantturi	lp	NUMMI 5
Katula	tl	NUMMI 14
Kaunike	lp	KOISJÄRVI 2,3
Kaupniemi	lp	NUMMI 21
Keipi	tl	KOISJÄRVI 1
Kivisilta	tl	KOISJÄRVI 5, 10
Koivu	tl	PUSULA 11
Koivuniemi	tl	KOISJÄRVI 2
Koivusaari	tl	NUMMI 18

Korkijoki	ent. torppa	NUMMI 17
Korkniitty	lp	PUSULA 4
Korsniitty	lp	PUSULA 4
Koskenranta	tl	PUSULA 2
Koski	tl	NUMMI 16
Kovela	tl	NUMMI 15
Kuilunnokka	lp	NUMMI 3, 4
Kuusela	tl	NUMMI 2
Laukkala	ent. torppa	KOISJÄRVI 21
Lehtimäki	tl	IKKALA 2 ja NUMMI 13
Leponiemi	tl	KOISJÄRVI 21
Liukaskallio	lp, tl	KOISJÄRVI 12
Lukkari	tl	NUMMI 1
Markkula	tl	NUMMI 7
Maskila	tl	KOISJÄRVI 21
Matoi	tl	KOISJÄRVI 24
Matti	tl	PUSULA 8
Mattila	tl	KOISJÄRVI 16
Metsola	tl	KOISJÄRVI 27
Metsämäki	tl	NUMMI 14
Miemola	tl	PUSULA 16
Millola	tl	KOISJÄRVI 12, 18, 19
Mustakallionpelto	lp	NUMMI 15
Mäkelä	tl	PUSULA 2
Mäki-Ionkala	lp	KOISJÄRVI 14
Mäkilä	tl	KOISJÄRVI 14
Mäntsälä	tl	NUMMI 10, 17
Mäntyharju	lp, tl	PUSULA 15
Niemelä	lp, tl	KOISJÄRVI 9
Norja	tl	NUMMI 20
Nummenpää	tl	PUSULA 13
Nyman	ent. torppa	KOISJÄRVI 15
Nyström	ent. torppa	KOISJÄRVI 20
Ojala	tl	PUSULA 8
Ojarinne	tl	NUMMI 14
Paakanpelto	lp	NUMMI 16
Paakkola	tl	KOISJÄRVI 22
Pakkala	tl	PUSULA 9
Pappila	tl	PUSULA 5
Punalahdenmäki	lp	KOISJÄRVI 7

Renka	tl	PUSULA 6
Retlahti	lp	KOISJÄRVI 1
Riddarvik	ent. torppa	NUMMI 18
Rinteelä	lp, tl	KOISJÄRVI 11
Rusinkorpi	lp	NUMMI 12
Saarenpää	tl	NUMMI 21
Salmi	tl	PUSULA 10
Sampala	tl	PUSULA 14
Saukko	tl	KOISJÄRVI 23
Saukkola	tl	NUMMI 19
Saukkolankoski	lp	NUMMI 19
Sieku	tl	KOISJÄRVI 25
Sitturi	lp	NUMMI 6
Sore	tl	PUSULA 12
Sääksihaka	lp	KOISJÄRVI 24
Takari	tl	KOISJÄRVI 1
Torsti	lp, tl	KOISJÄRVI 7, 8
Töykäri	tl	KOISJÄRVI 15
Ump'aidanpelto	lp	PUSULA 12
Uotila	tl	NUMMI 13 ja PUSULA 7
Uro	lp, tl	KOISJÄRVI 4
Vanhakylä	ent. torppa	KOISJÄRVI 19
Vartiamäki	tl	NUMMI 11
Yli-Seppälä	tl	NUMMI 16
Åberg	ent. tl	KOISJÄRVI 2

Nummen inventointikertomukseen liittyvä esinehakemisto

264	ei paik.	3103:1	NUMMI 10
265	ei paik.	3103:2	NUMMI 10
2218:87	KOISJÄRVI 15	3105:4	KOISJÄRVI 19
2218:92	ei paik.	3105:5	KOISJÄRVI 12
2218:141	NUMMI 7	3105:9	KOISJÄRVI 20
2218:142	ei paik.	3105:10	IKKALA 2
2218:143	ei paik.	3105:11	KOISJÄRVI 1
2218:144	ei paik.	3105:12	KOISJÄRVI 1
2218:145	KOISJÄRVI 1	3105:13	KOISJÄRVI 1
2346:67	ei paik.	3105:14	KOISJÄRVI 1
2346:68	ei paik.	3128:3	KOISJÄRVI 1
2726:25	PUSULA 2	3137:1	NUMMI 8
2726:26	PUSULA 2	3137:2	NUMMI 8
2726:27	PUSULA 3	3137:3	NUMMI 8
2726:28	NUMMI 8	3137:4	NUMMI 8
2726:29	NUMMI 8	3740:1	NUMMI 12
2726:30	NUMMI 9	3740:2	KOISJÄRVI 21
2726:32	PUSULA 4	3774:1	NUMMI 13
3020:4	KOISJÄRVI 1	3774:2	ei paik.
3027:6	PUSULA 5	3774:3	KOISJÄRVI 22
3027:7	PUSULA 6	3774:4	KOISJÄRVI 23
3027:8	PUSULA 7	3929:2	KOISJÄRVI 24
3027:9	PUSULA 8	3929:3	KOISJÄRVI 24
3027:10	PUSULA 4	4171:8	KOISJÄRVI 1
3027:11	PUSULA 4	5008:2	KOISJÄRVI 24
3027:12	PUSULA 9	5524	PUSULA 11
3027:13	NUMMI 10	5789:3	NUMMI 14
3027:14	ei paik.	5801:2	PUSULA 12
3068:4	NUMMI 11	5801:3	ei paik.
3068:5	PUSULA 10	5807:1	NUMMI 1
3068:6	PUSULA 4	5807:2	NUMMI 1
3068:7	KOISJÄRVI 16	5813	NUMMI 1
3068:8	KOISJÄRVI 17	5845:4	KOISJÄRVI 14
3080:1	KOISJÄRVI 18	5845:5	KOISJÄRVI 14

5845:6	KOISJÄRVI 14	15791	NUMMI 21
6003:2	NUMMI 15	15838:1-4	KOISJÄRVI 9
6003:3	NUMMI 15	16249:1-7	KOISJÄRVI 9
6009	ei paik.	16250:1-4	ei paik.
6277	NUMMI 16	16251:1-2	ei paik.
6533:1	NUMMI 17	16252:1-4	KOISJÄRVI 7
6533:2	NUMMI 17	16253:1-3	KOISJÄRVI 5
6870:5	NUMMI 18	16254:1-25	KOISJÄRVI 8
6986:1	PUSULA 4	16255	ei paik.
6986:2	PUSULA 4	17812	KOISJÄRVI 2
6986:3	PUSULA 4	17813	KOISJÄRVI 3
7108:1	PUSULA 4	17814	KOISJÄRVI 11
7281:2	KOISJÄRVI 2	17815	NUMMI 1
7327:27	ei paik.	17816	NUMMI 3 ja 4
7327:28	ei paik.	17817	NUMMI 5
7327:29	ei paik.	17818	NUMMI 6
7327:30	ei paik.	17819	NUMMI 2
7327:31	ei paik.	17820	KOISJÄRVI 4
7421:2	NUMMI 14	17821	KOISJÄRVI 6 ja 10
9332:1	NUMMI 19	17822	KOISJÄRVI 12
9332:2	NUMMI 19	17834	PUSULA 16
9648	KOISJÄRVI 25	17835	NUMMI 9
10340	PUSULA 13	Jättölän kansakoulu	
10347	NUMMI 20		NUMMI 22 ja 23, PUSULA 17, ei paik.
10733	NUMMI 19	Hämeen Museo 732:6	ei paik.
11249	KOISJÄRVI 26	Vihdin kansanopisto	
11314	PUSULA 14		KOISJÄRVI 1, PUSULA 4.
11401:1	KOISJÄRVI 27		
11401:2	KOISJÄRVI 27		
11531:1-4	KOISJÄRVI 1		
11777:25	KOISJÄRVI 1		
13642	PUSULA 15		
14590:1-2	KOISJÄRVI 7		

Nummen paikallistamattomat irtolöydöt

246, vasarakirves

Saatu 1858 L.A.Lauraeukselta, löydetty Leppäkorven kylästä.

265, kirves

Ks. ed.

2218:92, kourutaltta

Saatu Otto Mäkushkinilta 1868, peräisin eräältä mylläriltä Oittilan kylästä.

2218:142, kourutaltta

Saatu 1868 Tarasoffin toimesta eräältä loismieheltä Ojalan kylästä.

2218:143, oikokirves

Ks. ed.

2218:144, kourutaltta

Saatu Tarasoffin kautta, löytänyt kersantti Holm Heimolan kylästä.

2346:67, poikkikirves

Löydetty 1851 Hyvelänjoelta.

2346:68, oikokirves

Luttulan rusthollista.

3027:14, tasataltta

Löytänyt Kl. Weitsi Haarikan talon pellosta Oilaan kylästä. - Tarkoittanee Oittilan kylää, jossa ei kuitenkaan Haarikka-nimistä taloa.

3774:2, kirves

Löytynyt Hirsylän kylän Saukon talon maalta Rapakon pellosta, löytänyt isäntä Jaakko Saukkolin. Saatu 1899. - Ilmeisesti läheltä Lonkalan taloa Koisjärven W-puolelta (lehti 2041 02 KOISJÄRVI).

5801:3, oikokirves

Löydetty Järvenpään kylän Kiiskin talon maalta. Saatu 1911.

6009, tasataltta

Löytänyt työmies Oskar Mäkinen Milloilan kylän Jesonkosken karvarin pellosta. Saatu 1912.

7327:27, oikokirves

Otto Engströmin kokoelmasta, ei löytötietoja, löydetty ennen v:ttä 1876.

7327:28, poikkikirves

Ks. ed.

7327:29, tasataltta

Ks. ed.

7327:30, kourutaltan katkelma

Ks. ed.

7327:31, kivitaltta

Ks. ed., löydetty Nummen Willnäsistä.

Hämeen Museo 732:6, oikokirves

Ei löytötietoja.

Jättölän kansakoulu, kaksoistasataltta

Ei löytötietoja.

Vihdin kansanopisto, kiviesine, reikäkirves ja kaksi kiviesineen katkelmaa

Ei löytötietoja.

Peruskartta 2023 11 NUMMI

NUMMI 1	Kirkonkylä, Kampelat 2 ⁶⁸	kivikautinen asuinpaikka
NUMMI 2	Kirkonkylä, Kuusela 2 ⁴⁴	kivikautinen asuinpaikka
NUMMI 3	Jakova, Jakova 4 ¹⁴	kivikautinen asuinpaikka
NUMMI 4	Jakova, Jakova 4 ¹⁴	kivikautinen asuinpaikka
NUMMI 5	Jakova, Jakova 4 ¹⁴	kivikautinen asuinpaikka
NUMMI 6	Jakova, Jakova 4 ¹⁴	kivikautinen asuinpaikka
NUMMI 7-22	Nummi	kivikautisia irtolöytöjä
NUMMI 23	Nummi	rautakautinen (?) irtol.

Peruskartta 2023 11 NUMMINUMMI

NUMMI 1

Kampelat

x = 6698 35

y = 494 35

z = 40

kl: Kirkonkylä

tl: Kampelat 2⁶⁸

om: Aili Aarnio

os: Nummi Kk.

Kivikautinen asuinpaikka, II

Löydöt:

KM 5807:1-2, hioinlaaka ja laa'an kappale

KM 5813 , hioinlaa'an kappaleita

KM 17815 , kvartseja

Inventointi 1968

f. 35177

NUMMI

NUMMI 1

Kampelat

Asuinpaikka sijaitsee Nummen kirkosta 800 m suuntaan 14.00/60.00, Nummi-Somero-maantiestä n. 200 m SE pienten peltojen ympäröimien Kampelat-nimisten metsäsaarekkeiden itäreunalla. Saarekkeet ovat jyrkkärinteisellä mäellä, jonka rinteet ovat viljellyt.

Asuinpaikkamerkkejä - kvartseja - löytyi mäen ENE-rinteen kynnöksestä melko jyrkälästä rinteenosalta rinteen suunnassa n. 100 m pitkältä alueelta.

Ailio on v. 1916 käynyt tarkastamassa esineiden KM 5807:1-2 ja 5813 löytöpaikan, joka on itäisemmän ison metsäsaarekkeen N-pään kohdalla em. maantien S-puolella. Ailio löysi hiilenmuruja ja yhden kvartsi-iskoksen; ilmeisesti asuinpaikka-alue on laajempi kuin inventointilöydökset osoittavat rajoittuen kuitenkin tilan 2⁶⁸ alueelle.

Asuinpaikkarinne on kuivatun Hyvelänjärven rantaa (järven pinta on ulottunut 40 m:n korkeuskäyrälle asti) ja lihavaa savikkoa.

NUMMI KAMPELAT
2023 11 NUMMI 1

F. 35177



ASUINPAIKKA S:STA 09.00
 A: INV. LÖYDÖT 1968
 B: AILION LÖYDÖT 1916

Välk A Sijainen 1968

Peruskartta 2023 11 NUMMI

NUMMI

NUMMI 2

Juoppoispaikka

x = 6698 66

y = 495 02

z = 40

kl: Kirkonkylä

tl: Kuusela 2⁴⁴

om: Taisto Aarnio

os: Nummi

Kivikautinen asuinpaikka, II

Löydöt:

KM 17819, kvartseja

Inventointi 1968

f. 35178-9

Nummi


NUMMI 2

Juoppoispakka

Asuinpaikka sijaitsee Nummen kirkosta 1500 m suuntaan 13.00/60.00 Nummi-Somero-tieltä Jakovan tilalle johtavan paikallistien S-puolella länteen, kuivatun Hyvelänjärven laaksoon työntyvän vjellyn niemekkeen SSE-rinteellä. Kvartseja löytyi niem^ekkeen "nenässä" olevan ladon luota n. 100 m:n matkalta itään, Nummen ja Jakovan kylien rajalle.

Asuinpaikka on sijainnut kuivatun Hyvelänjärven 40 m:n korkeuskäyrää noudattaneella rannalla. Maaperä on lihavaa savikkoa.

NUMMI JUOPPOISPAKKA
2023 11 NUMMI 2



- A: JUOPPOISPAKKA ASUINPAIKALTA "KAMPPELA" (NUMMI 1) KÄSIN (WSW:stä);
- B: KUILUNNOKKA A (NUMMI 3);
- C: -"- B (-"- 4).

ETUALAN TASANKO ON KUIVATUN HYVELÄNJÄRVEN LAAKSOA.

Peruskartta 2023 11 NUMMINUMMI

NUMMI 3

Kuilunnokka A

x = 6698 40

y = 495 36

z = 50

kl: Jakova

tl: Jakova 4¹⁴

om: Pentti Hiidenheimo

os: Nummi

Kivikautinen asuinpaikka, II

Löydöt:

KM 17816, kvartseja

Inventointi 1968

f. 35180-1

NUMMI

NUMMI 3

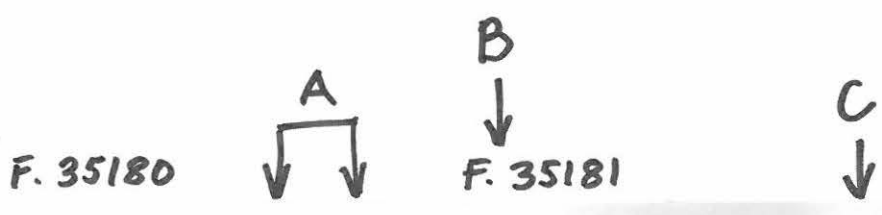
Kuilunnokka A

Asuinpaikka sijaitsee Nummen kirkosta 1800 m suuntaan 14.30/60.00 Jakovan tilalta etelään, kohti Hyvelänjärven laaksossa juoksevaa Nummenjokea vievän maanviljelystien itäpuolella. Löytöjä - kvartseja - havaitsin Kuilunnokaksi kutsutun keskirinteeltään jyrkän viljellyn mäen loivalta ylärinteeltä (Kuilunnokka A) sekä alemmalla rinteellä loivalta juurelta (Kuilunnokka B, ks. Nummi 4). Kysymyksessä voi olla kaksi eri-ikäistä asuinpaikkavyöhykettä. Maaperä on ylempällä löytöpaikalla hiekkaa, hiesua ja alimpana savihiesua.

Osa Jakovan mailta viime vuosisadalla löydetyistä kiviesineistä saattaa olla peräisin Kuilunnokasta; tikan mailla on myös muitakin asuinpaikkoja (NUMMI 5 ja 6).

NUMMI KUILUNNOKKA, KANTTURI JA SITTURI

2023 11 NUMMI 3-6



KUIVATUN HYVELÄNJÄRVEN ALLAS ETE-
LÄSTÄ KÄSIN, VALTATIELTÄ 1 OINOLAN
KOULUN KOHDALTA NÄHTYNÄ.

- A: KUILUNNOKKA (NUMMI 3-4);
- B: KANTTURI (NUMMI 5);
- C: SITTURI (NUMMI 6).

Peruskartta 2023 11 NUMMI

NUMMI

NUMMI 4

Kuilunnokka B

x = 6698 28

y = 495 44

z = 40

kl: Jakova

tl: Jakova 4¹⁴

om: Pentti Hiidenheimo

os: Nummi

Kivikautinen asuinpaikka, II

Löydöt:

KM 17816, kvartseja

Inventointi 1968

ks. f. 35180-1 (NUMMI 3)

NUMMI

NUMMI 4

Kuilunnokka B

Asuinpaikka sijaitsee Nummen kirkosta 1900 m suuntaan 15.00/60.00, asuinpaikasta NUMMI 3 n. 100-200 m S saman rinteeseen loivalla alaosalla, S- ja SW-rinteellä. Kvartseja löytyi n. 300 m:n matkalta, tiheimmässä niitä on Kuilunnokan S-kärjessä. Löytövyöhykkeen alaraja noudattaa tarkasti 40 m:n korkeuskäyrää, joka on ollut kuivatun Hyvelänjärven rantakorkeus.

Maaperä on lihavaa savikkoa.

Osa Jakovan tilan mailta jo 1800-luvun puolella löydetyistä irto-
löydöistä saattaa olla peräisin Kuilunnokasta, mutta Jakovan mail-
la, Sitturissa ja Kantturissa (NUMMI 5 ja 6) on lisäksi kivikauti-
sia asuinpaikkoja.

Peruskartta 2023 11 NUMMINUMMI

NUMMI 5

Kantturi

x = 6698 04

y = 495 57

z = 40

kl: Jakova

tl: Jakova 4¹⁴

om: Pentti Hiidenheimo

os: Nummi

Kivikautinen asuinpaikka, II

Löydöt:

KM 17817, kvartseja

Inventointi 1968

ks. f. 35180-1 (NUMMI 3)

NUMMI

NUMMI 5

Kantturi

Asuinpaikka sijaitsee Nummen kirkosta 2000 m suuntaan 16.30/60.00, kuivatun Hyvelänjärven viljellyn laaksotasanteen keskellä, Nummenjoen NE-puolella - joesta n. 100-150 m - olevan n. 300 x 75 m laajan Kantturi-nimisen mäen SW-rinteellä. Mäen pituusakseli on suunnassa NW-SE, sen SE-pää on viljelemätön. Viljellyn pään kynöksessä löytyi kvartseja melko tiheässä n. 100 m pituiselta alueelta metsiköstä lähtien NW:een. Löytövyöhykkeen alarajana on 40 m:n korkeuskäyrä eli Hyvelänjärven vanha rantakorkeus.

Maaperä on lihavaa savikkoa.

Osa Jakovan tilalta saaduista kiviesinelöydöistä saattaa olla peräisin Kantturista, tilan mailta on kuitenkin löydetty muitakin kivikautisia asuinpaikkoja (NUMMI 3,4 ja 6).

Peruskartta 2023 11 NUMMINUMMI

NUMMI 6

Sitturi

x = 6698 28

y = 496 10

z = 40

kl: Jakova

tl: Jakova 4¹⁴

om: Pentti Hiidenheimo

os: Nummi

Kivikautinen asuinpaikka, II

Löydöt:

KM 17818, Kvartseja

Inventointi 1968

ks. f. 35180-1 (NUMMI 3)

NUMMI

NUMMI 6

Sitturi

Asuinpaikka sijaitsee Nummen kirkosta 2550 m suuntaan 15.00/60.00 Sitturi-nimisellä, kuivatun Hyvelänjärven laaksotasanteesta nousevan 200 x 200 m laajan, suurimmaksi osaksi viljellyn mäen S- ja SW-rinteeltä. Kvartseja löytyi n. 150 m pituiselta vyöhykkeeltä jyrkähköltä rinteeltä, vyöhykkeen alaraja oli tarkalleen 40 m:n korkeuskäyrällä kuten muidenkin em. Hyvelänjärven altaan asuinpaikkojen (NUMMI 1,2,4 ja 5).

Maaperä on laihaa savikkoa (savihiesua).

Osa Jakovan tilan mailta jo 1800-luvulla löydetyistä kiviesineistä saattaa olla peräisin Sitturin asuinpaikalta.

Peruskartta 2023 11 NUMMI

Paikallistetut irtolöydöt

Peruskartta 2023 11 NUMMI

NUMMI

NUMMI 7

Kivikautinen irtolöytö

KM 2218:141, reikäkirves

Saatu Otto Mäkushkinin toimesta torppari Jaakko Heliniltä Markkulan talosta Mettulan kylästä, jossa sitä oli monta vuotta säilytetty. Markkulan talo sijaitsee ruudussa 97/99 aivan karttalehden itäreunassa, sen maita myös lehden 2041 02 puolella. Taloa asustaa Onni Kulta. Maat ovat vahvoja savimaita Leskelänojan varrella Helsinki-Turku-pikatie kummankin puolen.

Kivikautinen irtolöytö

KM 2726:28 ja 29, 3137:1-4, kolme tasatalttaa ja kolme tasataltan katkelmaa

Esineet 2726:28 ja 29 saatu Jakovan rusthollista, esineet 3137:1-4 löydetty Jakovan kylän ja talon pellosta. Jakovan talo (Rn:o 4¹⁴, om. Pentti Hiidenheimo) on ruudussa 98/95 ja sen pellot Nummen- ja Pusulanjokien sekä Nummi-Pusula-tien muodostamassa kolmiossa, pääasiassa kuivatun Hyvelänjärven laaksossa ja rantarinteillä. Ilmeisesti järven kuivatuksen jälkeen raivatuilta pelloilta ovat esineet löytyneet; Jakovan tilan näiltä pelloilta löytyi inventoimnin yhteydeää neljä kivikautista asuinpaikkaa (NUMMI 3-6), joilta tai joiden läheisyydestä esineet lienevät löytyneet. Maaperä pelloilla on pääasiassa savikkoa.

Kivikautinen irtolöytö

KM 2726:30 ja 17835, taltan katkelma ja kourutaltan katkelma

Esine 2726:30 saatu Huhdin kylän Ali-Knaapin talosta. Ali-Knaapi, Rn:o 4³⁶ (om. mv. Nurmi), sijaitsee ruudussa 96/97 Nummenjoen ja Helsinki-Turku-pikatie S-puolella jyrkällä pohjoisrinteellä; talon peltoja on sekä jokivarressa että korkeammalla, talon S-puolella. Esineen löytöpaikkaa en saanut selville, mutta se lienee löytynyt jokivarren pellolta. Esineen 17835 löysin pikatien ja joen välistä matalalta kohoumalta, jonka kohdalla jokivarressa on viljelemätön kaista. Asuinpaikkamerkkejä ei näkynyt. Maaperä on savihiesua.

Kourutaltan löytöpaikan luona Nummenjoen laakso muodostaa ahtaan kurkun - kuivattu Hyvelänjärvi on tässä muodostanut kapean salmen.

Peruskartta 2023 11 NUMMI

NUMMI

NUMMI 10

Kivikautinen irtolöytö

KM 3027:13, 3103:1, 2, 2 tasatalttaa ja kourutaltta

Esineet löytyneet vv. 1893-95 Mäntsälän kartanon pellosta. Kartano sijaitsee ruudussa 95/99. Mäntsälän maiden läpi virtaavan Nummenjoen äyräät ovat tällä kohdalla hyvin jyrkät ja viljelemättömät; esine lienee löytynyt Valkerpyynjärven rannalta, jolle kartanon maat viettävät loivasti kapeana sektorina.

Kivikautinen irtolöytö

KM 3068:4, tasataltta

Löytynyt v. 1895 Vartiamäen talon pellosta Hyvelän kylästä. Vartiamäki on pieni torppa ruudussa 97/97 Saukkola-Somero-maantien S-puolella korkean Pentinmäen N-rinteellä. Pellot ovat pienellä alalla talon W-puolella. Maaperä on hiekkaa.

Kivikautinen irtolöytö

KM 3740:1, kourutaltoa

Löydetty Oittilan kylästä Jaakkolan ratsutilan Rusinkorven ahosta multaa otettaessa. Jaakkolan (Rn:o 1¹⁷) tila sijaitsee ruudussa 91/99 Valkerpyyjärven S-puolella; Rusinkorven aho mv. Waltteri Oittilan muistaman mukaan juuri takon kohdalla sen ja järven välissä. Nykyisin peltona, maaperä savikkoa (lustosavea).

Peruskartta 2023 11 NUMMI

NUMMI

NUMMI 13

Kivikautinen irtolöytö

KM 3774:1, kourutalilta

Löydetty Hyvelän kylän Uotilan talon maalta Lehtimäen torpan pel-
lostta. Lehtimäen talo (Rn:o 4³⁸, om. Viki Jantunen) sijaitsee ruu-
dussa 98/97 matalalla W-E-suuntaisella viljellyllä harjanteella.
Talon peltoja on talon sekä N- että S-puolella. Maaperä on savikkoa.

Kivikautinen irtolöytö

KM 5789:3, 7421:2, kourutaltilta ja kaksoistaltilta

Esine 5789:3 löydetty Raatinkylän Katulan kruununvirkatalon maalta niitystä kyntötöissä, löytöpaikka on talosta n. 850 m E. Katulan talo (Rn:o 5⁸) sijaitsee ruudussa 91/97 korkean ja kallioisen Kuk~~k~~kusmäen N-juurella. Maasto talosta itään on Oittilanpuron laaksoa ja rinnettä kohti Ämmäisensuota, jonka W-reuna nykyisellään on 450 m:n päässä talosta; 850 m:n etäisyys kuuluu jo Oittilan kylän Ojarrinteen talon maihin. Esine lieneekin löytynyt lähempää taloa kuin löytötiedoissa on mainittu. Kivikautisia asuinpaikkamerkkejä ei Katulan mailta löytynyt. Maaperä on seudulla savikkoa.

Esine 7421:2 löydetty Katulan kruununpuustellin Ahonperän pellostä, joka on talosta 700 m S lähellä Lohjan rajaa. Ahonperän pellon nimeä ei talossa tiedetty, pelto joka sijaitsee 700 m talosta S on Metsämäen talon maita eikä sen uskottu koskaan kuuluneen Katulan maihin. Kukumäen SE-puolella on Katulan pekto, joka lähinnä voi tulla kysymykseen esineen löytöpaikkana. Pelto on hyvin jyrkkä hiekkapohjainen N-rinne, jolta ei asuinpaikkamerkkejä löytynyt.

Kivikautinen irtolöytö

KM 6003:2 ja 3, tasa- ja kourutaltoa

Löydetty Kovelan säteriratsutilan maalta Ison Säterin Rantapellosta, löysi Johan Oilenius. Kovelan tila (Rn:o 1⁶⁴) sijaitsee ruudussa 98/91 Kovelan kylässä Kovelanjärven SE-rannalla; talon on Karhusuku ostanut Oileniuksilta 1870-luvulla, nykyinen omistaja on Yrjö Karhu. Vanhoja rantapeltoja (v:sta 1801 lähtien) ovat Mustakallion pelto talon SW-puolella ja Kukonnokan pelto talon NE-puolella. Topografialtaan asuinpaikaksi sopivampi on jälkimmäinen, joka laskee loivana rinteeseenä NE:hen. Asuinpaikkamerkkejä ei kuitenkaan löytenyt. Maaperä on savikkoa.

Peruskartta 2023 11 NUMMI

NUMMI

NUMMI 16

Kivikautinen irtolöytö

*rok. 1000 00 1414
Vienuoma*

KM 6277, taltta

Löydetty Tavolan kylän Yli-Seppälän talon maalta Paakanpellosta. Nykyisin tyhjillään oleva Yli-Seppälä sijaitsee ruudussa 98/93 melko jyrkkärinteisellä NW-SE-suuntaisella moreeniharjanteella Valkerpyynjärven W-rannalla; talon maat kuuluvat nykyisin Kosken tilaan (Rn:o 3⁹). Paakanpelto sijaitsee ent. Yli-Seppälän asuinrakennuksen SE-puolella viettäen ylärinteeltään jyrkästi ja alempana loivemmin etelään ja itään, kohti järveä. Yhden kvartsi-iskoksen löysin kartalle merkitystä kohdasta Lohjalle vievän paikallistien itäpuolelta n. 100 m järven rannasta hyvin loivalta rinteeltä pellosto. Paikalla saattaa olla asuinpaikka. Maaperä on savihiesua.

Nummi inv A. Siitonen -68

Peruskartta 2023 11 NUMMI

NUMMI

NUMMI 17

Kivikautinen irtolöytö

KM 6533:1 ja 2, tasa- ja kourutaltoa

Löydetty v.1913 Mäntsälän kartanon Korkijoen torpan pellostavuoren syrjästä uutta peltoa tehtäessä. Korkijoen torppa on sijainnut nykyisen Saukkolan kylän puolella ruudussa 95/98 Saukkolasta Tavolaan johtavan tien W-puolella, korkean E-W-suuntaisen moreeniharjanteen N-rinteellä ja sen pellot loivalla NE-rinteellä talon N-puolella ja tien NE-puolella; pellot omistaa Pentti Saukkola. Topografia on hyvin sovelias asuinpaikalle ja maaperä hietaa, mutta merkkejä asuinpaikasta en löytänyt.

Kivikautinen irtolöytö

KM 6870:5, kourutaltoa

Löydetty Kovelan kylästä etelään viettävältä Riddarvikin torpan pellolta. Torppa on sijainnut ruudussa 97/90 Turku-Helsinki-pikatie N-puolella, tiestä n. 70 m, sen ja pikatiestä N:een erkanevan paikallistien välissä, jyrkähköllä SW-rinteellä; torpan kivijalka on vielä näkyvässä. Pellot sijaitsevat Koivusaaren talon (Rn:o 1⁵¹, om. Armas Kangasalusta), jonka maihin torpan paikka peltoineen kuuluu, ja pikatien välissä. Asuinpaikkamerkkejä en pelloilta löytänyt, en myöskään pikatien eteläpuolelta jyrkähköltä Hämjoen laakson rinteeltä.

Kivikautinen irtolöytö

KM 9332:1 ja 2, 10733, 2 kourutaluttaa ja oikokirves

Esineet 9332:1 ja 2 löydetty v. 1925 Irvankoskesta perkaustyössä soran sisältä n. 1 m syvästä uoman sivulta n. 5-6 m:n päässä toisistaan. Irvankoski (= Saukkolankoski) sijaitsee Nummenjoessa, kohdassa missä Helsinki-Turku-pikatie ylittää joen. Kosken äyräät ovat perkauksen jäljiltä hyvin korkeat ja jyrkät ja maasto törmän yläpuolella tasaista. Kosken lähetyviltä ei löytynyt asuinpaikka-merkkejä. Maaperä on savikkoa.

Esine 10733 löydetty Saukkolan kylän Saukkolan talon pellosta Saukkolankosken rannalta. Ks. ed.

Peruskartta 2023 11 NUMMI

NUMMI

NUMMI 20

Kivikautinen irtolöytö

KM 10347, oikokirves

Löydetty Hyrsylän kylästä Ernst Norjan palstatilan pellosta. Mainittu palstatila sijaitsee Valkerpyynjärven N-rannalla Mäntsälän kartanosta n. 400 m itään. Maasto on hyvin loivaa S-rinnettä ja maaperä savikkoa. Ei asuinpaikkamerkkejä.

Peruskartta 2023 11 NUMMI

NUMMI

NUMMI 21

Kivikautinen irtolöytö

KM 15791, oikokirves

Löydetty v. 1925 Oittilan kylästä Saarenpään niemessä ohevasta perunapellosta. Saarenpään eli Kaupniemi on Valkerpyynjärven W-rannalla matalan kannaksen yhdistämä NW-SE-suuntainen kalliogarjanne ruudussa 99/92. Kannas, jolla perunapello on sijainnut, on matala ja hiesupohjainen. Kynnöksellä olevasta pellosta en löytänyt asuinpaikkamerkkejä.

Peruskartta 2023 11 NUMMI

NUMMI

NUMMI 22

Kivikautinen irtolöytö

Jättölän kansakoulu, kourutaltoa

Köytännyt Maija Laaksonen v. 1938 Ososta Saaresta Pitkäjärvenissä.
Isosaari (ruudussa 99/93) on melko jyrkkä- ja korkeatörmäinen n.
200 x 200 m laaja saari Nummenkylän Mateenniemen kärjen W-puolella.
Saaresta on Helsingissä asuvan Väinö Korpisen kesämökinä oleva
autiotalo, jonka eteläpuoliselta savikkopelloilta esine lienee löy-
tynyt. Pelto oli pitkällä kesantoheinällä enkä voinut tehdä kovin
tarkkoja havaintoja.

Peruskartta 2023 11 NUMMI

NUMMI

NUMMI 23

Rautakautinen (?) irtolöytö

Jättölän kansakoulu, värttinänpyörä

Löydetty Jakovan kylän Jakovan tilan (Rn:o 4¹⁴, om. Pentti Hidenheimo) maalta. Jakova sijaitsee ruudussa 98/95. Ks. myös mj:t NUMMI 3-6 ja 8.

Peruskartta 2023 12 FUSULA

FUSULA 1 Fusulassa

kivikautinen asuinpaikka

FUSULA 2-17 Nummi

kivikautisia irtolöytöjä

Peruskartta 2023 12 PUSULA

Paikallistetut irtolöydöt

Kivikautinen irtolöytö

KM 2726:25 ja 26, tase- ja kourutaltea.

Löydetty Leppäkorven kylän Mäkelän torpan pellosta joen varresta. Mäkelän torppa on sijainnut Koskenrannan talon paikalla (ruutu 07/91) Nummenjoen itäpuolella. Pellot ovat talon ja joen välissä loivalla W-rinteellä; maaperä on savikkoa. Ei asuinpaikkamerkkejä.

Kivikautinen intoläytö

KM 2726:27, teosaltan katkelma.

Saatu Leppäkorven kylän Hopialan torpasta. Tarkoittanee Sierlan kylässä lähellä Leppäkorven kylän rajaa sijaitsevaa Hopialan taloa, joka on kyllykulmassa Koskenmäen S-puolella Nummenjoen itärannalla (ruutu 06/91).

Rivikautisia irtolöytöjä

KM 2726:32, 3027:10, 11, 3068:6, 6986:1-3, 7108:1, Vihdin kansanop., kivesineen katk., 2 tasetaltaa, kivesineen katk., reikäkirves, hioin, tasetalta, tasetalta, reikäkirves, kirveen katk., 2 peikki-kirvestä ja oikokirves.

Esineet 6986:1-3 ja 7108:1 löydetty Jukon talon Korkniitun peltoa Järvenpään kylästä, n. 2 km talosta NW ja järven rannasta. Jukon talo sijaitsee ruudussa 02/91 Pitkäjärven N-rannasta 400 m:n päässä. Korkniittu-nimisestä peltoa ei talossa tiedetty, mutta n. 2 km talosta NNW lähellä Taipaleen taloa, Hepo-ojanmäen ja Somerojoen (= Nummenjoki) välillä sijaitsevalla pellolla on vanhastaan ollut nimenä Korkniittu; löytötiedon Korkniittu tarkoittanee tätä. Pelto on tasaista ja ilmeistä lasketun järven vesijättä. Ainoa kivikautiseksi asuinpaikaksi sopiva maastokohta alueella on Hepo-ojanmäen loiva E- ja S-rinne, mutta kynnöksestä huolimatta en löytänyt paikalta mitään asuinpaikkaan viittsevaa. Maaperä on savikkoa.

Muut esineet ovat löydetyt Jukon talon mailta, tarkempia löytöpaikkoja ei ole mainittu. Jukon peltoa on myös talon S-puolella, Uunien herjenteella, jolta ei myöskään löytynyt asuinpaikkamerkkejä.

Kivikautinen irtolöytö

RM 3027:6, tasataltta.

Löydetty v. 1894 pappilan torpan pellosta Johan Mikander. J.N. asunut Jättölän kylässä Bergkullan taloa (ruutu 00/96), josta on lohkaistu pappilasta. Talon savikopellit viettävät jyrkästi pohjoiseen ja itään, Fusulanjokeen. Ei asuinpaikkamerkkejä.

Kivikeuhinen irtolöytö

KM 3027:7, kourutalutta.

Löytänyt v. 1894 kustaa Alén Marttilan kylän Rengan pellosta. Tar-
koittaa Varttilan kylän Rengan taloa, jota K.A. on asunut. Talo si-
jaitsee ruudussa O2/94 pienten Ahviston- ja Joutikkaanjärvien välissä.
Talon pellot sijaitsevat Joutikkaanjärven N- ja NE-puolella melko
jyrkällä S- ja NW-rinteellä. Ei asuinpaikkamerkkejä.

Kivikaupinen irtolöytö

KM 3027:8, tasataltan katkelma.

Löydetty v. 1894 Järvenpään kylästä Uotilan talon pellosta. Talo sijaitsee ruudussa 02/91 korkeahkolla mäellä Somerjoen (= Nummenjoki) itärannalla; taloon ovat vielä viime vuosisadan lopulla kuuluneet Sirkan, Tuskan (= Tiimale) ja Taipaleen talot, joten esineen löytöpaikkaa on mahdoton edes arvailla.

Kivikautinen irtolöytö

KM 3027:9, kiviesineen katkelma.

Löytänyt v. 1894 G.Wirtanen Järvenpään kylästä Jyssärin talon Mattin torpan pellolta. Jyssärin talo sijaitsee ruudussa 02/91 Pitkäjärven N-rannasta n. 450 m N, Jättölästä Leppäkorvelle vievän tien N-puolella Liikkoonmäen S-rinteellä. Talossa muisteltiin Wirtasen asuneen talosta n. 400 m pohjoiseen ylempänä rinteellä sijaitsevaa Ojalan torppaa, jota ei kuitenkaan muistettu Matti-nimisenä. Ojalan torpalle on ainoastaan pieni peltotilkku talon itäpuolella loivalla SE-rinteellä; pelto oli heinällä eikä voinut tehdä tarkkoja havaintoja.

Kivikaution irtolöytö

KM 3027:12, tasateltta.

Löytynyt Sierlan kylästä Pakkalan talon pellosta. Talo sijaitsee ruudussa 00/92 jyrkällä SE-rinteellä ja sen pellot Pitkäjärven rannalla kumpuilevassa maastossa; maaperä on savikkoa. Ei asuinpaikkamerkkejä.

Kivikautinen irtolöytö

KM 3088:5, kourutalutta.

Löytänyt Johan Nygren Salmen talon pelloste Sierlan kylästä. Talo sijaitsee ruudussa 00/91 Pitkäjärven W-puolella ja sen pellot laajalla alalla talon S- ja E-puolella (osittain karttalehden 2023 11 puolella) kumpuilevassa maastossa. Kaaperä on kaikkialla savikkoa. Ei asuinpaikkamerkkejä.

Kivikautinen irtolöytö

KM 5524, kiviesine.

Löytänyt Aspelin-niminen mies Järvenpään kylästä Koivun talon maalta. Koivun talo sijaitsee ruudussa 05/90 jyrkällä E-rinteellä, esine lienee löytynyt saman kuivatun järvisiltään W-rannalta, jonka W-rannalta ovat ilmeisesti löytyneet esineet 6986:1-3 ja 7108:1 (PUSULA 4). Koivun talolle vievä yksityistie kulkee loivan ja maspohjaltaan hiekkaisen S-rinteen kautta; rinteessä on selvä vanha rantatörmä 50 m:n korkeuskäyrän kohdalla. Kynnöksestä huolimatta ei löytynyt asuinpaikkamerkkejä.

Kivikautinen irtolöytö

KM 5801:2, tasataltta.

Löydetty Leppäkorven kylän Soren talon Ump'aidan pellosta. Talo sijaitsee ruudussa 06/90 Leppäkorven kylätien W-puolella ja talon pellot jyrkähköllä S-rinteellä syvän Nummenjokeen virtaavan puron uoman N-puolella. Ump'aidan peltoa ei talossa tunnettu enää.

Kivikautinen irtolöytö

10340, tasataltta.

Löytänyt räätäli Nykvist omalta palstattaan Leppäkorven kylästä peltoa tehdeensä. Nykvistin palsta on pieni kolmiomainen peltotilkku ruudussa 05/91 Leppäkorven tien itäpuolella Nummenpään telosta n. 150 m N. Maasto on jyrkähköä W-rinnettä, joka laskee kohti Somereli Nummenjokea. Pelto oli heinäillä ja havaintojenteko vaikeaa - ei asuinpaikkamerkkejä.

Kivikautinen irtolöytö

HM 43314, oikokirveen katkelma.

Ehtynyt v. 1941 sv. Rudolf Toivokoski Leppäkorven kylästä omistamansa Sempalan tilan pellolta n. 100 m asuinrakennuksesta N hiekkamaasta. Sempalan talo sijaitsee ruudussa OS/91 Nummenjoen W-puolella. Joki virtaa talon kohdalla syvässä ja jyrkkärinteisessä laaksossa, jota idässä rajoittaa kalliojyrkäne. Rinteen yläosa on löysää hiekkamaata ja käyntini aikaan perunapeltona, josta oli helppo tehdä havaintoja aina Sointulan talosta etelässä pitäjän rajalle asti; asuinpaikkamerkkejä ei kuitenkaan näkynyt.

Kivikaution irtolöyts

KM 13642, poikkekirves.

Löytänyt Juho Siren v. 1954 Jättölän kylästä omistamansa Mäntyharjun tilan maalta n. 150 m asuinrakennuksesta S Mäntyharju-nimiseltä niityltä pellostä. Tila sijaitsee ruudussa 02/98 loivalla SE-rinteellä, joka on 150 m:n päässä talosta etelään on tasaista laaksonpohjaa. Maaperä savikkoa. Ei asuinpaikkamerkkejä.

Kivikaivutinen irtolöytö

KM 17834, poikkikirves.

Miemolan kylän Miemolan talon (ruutu O3/97) poika Jorma Rajava on löytänyt kirveen talon pellosta Nuumi-Heijala-maantien ja Tusulanjoen välistä n. 400 m talosta S. Maasto on tasaista savikkoa, josta en pelloa kynäksessä huolimatta löytänyt asuinpaikkamerkkejä kuin en myöskään tien W-puolelta rinteestä.

Kivikautisia irtolöytöjä

Jättölän kansakoulu, 2 kourutaluttia.

Toisen esineen löytänyt Juho Ekström (Haapanen) Haapasen talon pellostasta n. v. 1865, toisen torppari Einari Haapanen Niemolan kylästä. Haapasen torppa on nykyisin Valkiamäen talo (ruutu 03/96), jonka omistaa Einari Haapasen perikunta. Talo sijaitsee korkean Koiranpäämäen jyrkällä SE-rinteellä ja sen pellot talosta S ja SE myöskin jyrkällä rinteellä. Ei asuinpaikkamerkkejä.

Peruskartta 2041 02 KOISJÄRVI

KOISJÄRVI 1	Nummi, Retlahti, Takari 4 ³³ / Keipi 3 ³⁹ / Juva 1 ¹⁰	kivikautinen asuinpaikka
KOISJÄRVI 2	Nummi, Näkkilä, Koivuniemi 2 ³³ / Heera 3 ⁹	kivikautinen asuinpaikka
KOISJÄRVI 3	Nummi, Näkkilä, Hannula 2 ³¹	kivikautinen asuinpaikka
KOISJÄRVI 4	Nummi, Hyrsylä, Uro 2 ¹⁰	kivikautinen asuinpaikka
KOISJÄRVI 5	Nummi, Salo, Kivisilta 3 ¹⁰	kivikautinen asuinpaikka
KOISJÄRVI 6	Nummi, Salo, Härkälä 3 ¹¹	kivikautinen asuinpaikka
KOISJÄRVI 7	Nummi, Salo, Torsti 2 ¹³	kivikautinen asuinpaikka
KOISJÄRVI 8	Nummi, Salo, Torsti 2 ¹³	kivikautinen asuinpaikka
KOISJÄRVI 9	Nummi, Mäntsälä, Niemelä 1 ⁶	kivikautinen asuinpaikka
KOISJÄRVI 10	Nummi, Salo, Kivisilta 3 ¹⁰	kivikautinen asuinpaikka
KOISJÄRVI 11	Nummi, Vivola, Rinteelä 1 ⁵	kivikautinen asuinpaikka
KOISJÄRVI 12	Nummi, Millola, Kiukaskallio 1 ¹¹	kivikautinen asuinpaikka
KOISJÄRVI 13	Pusula	
KOISJÄRVI 14	Nummi, Hyrsylä, Mäkilä 4 ¹⁸	rautakautinen haudaus
KOISJÄRVI 15 - 27	Nummi	kivikautisia irtolöytöjä

Peruskartta 2041 02 KOISJÄRVI

NUMMI

KOISJÄRVI 1

Retlahti

5/10-01-0007

x = 6699 54

y = 506 40

z = 35

kl: Retlahti

tl: Takari 4³³/ Keipi 3³⁹/ Juva 1¹⁰

om: Alpo Takari/ Olavi Kiviniemi/ Touko Heikkilä

os: Takari ja Kiviniemi: Saukkola

Heikkilä: Lohja, Kutsila

Kivikautinen asuinpaikka, II

Löydöt:

22.18:145, Keurutaalta
KM 3020:4, tasataltan katkelma

3105:11-13, kiviesineiden katkelmia

3128:3, tasataltta

4171:8, tasataltan katkelma

11531:1-4, piitä ja kvartseja

11777:25, kvartseja

Vihdin kansanopisto, tasataltta

Inventointi 1968NUMMI

KOISJÄRVI 1

Retlahti

Asuinpaikka sijaitsee 12800 m Nummen kirkosta suuntaan 11.30/60.00, Hiidenveden Retlahden perukassa jyrkällä, mutta alaosaltaan loivenevalla peltorinteellä, joka viettää S:ään ja SE:oon. Lahden itärannalla, missä rinne on jyrkin, sijaitsevan Keipin talon maalta on löydetty esineet 3105:11-13 sekä Vihdin kansanopiston esine ja Juvan talon maalta löytöalueen W-päästä esine 3128:3. Myös esine 3020:4 lienee Juvan mailta sillä sen sanotaan löytyneen taloll. Fredrik Ahlgrenin pellosta - F.A. on asunut viime vuosisadalla Juvan taloa. Luho on löytänyt Keipin perunapellosta, talosta pohjoiseen, kvartseja ja piitä (KM 11531:1-4) v. 1945 (ei kert.) ja maist. E.Tammio Juvan talon maalta, Björnin talon S-puolelta myös kvartseja. Takarin talossa säilytetään rantapellosta löytynyttä ehjää olkapääkirvestä, jota en saanut suostuteltua annettavaksi mukaani. Pellot olivat osittain kynnöksellä, josta löytyi muutamia kvartseja; en ottanut niitä talteen. Löytövyöhyke ulottuu alas lähelle vesirajaa viljelemättömälle rantakaistaleelle.

Peruskartta 2041 02 KOISJÄRVI

NUMMI

KOISJÄRVI 2

Kaunike A

540-01-0008

x = 6696 67

y = 505 87

z = 40

kl: Näkkilä

tl: Koivuniemi 2³³ / Heera 3⁹

om: Reino Koivuniemi / ?

os: Saukkolan Näkkilä

Kivikautinen asuinpaikka, II

Löydöt:

KM 7281:2, tasataltta

17812, kvartseja

Inventointi 1968

f. 35182

NUMMI

KOISJÄRVI 2

Kaunike A

Asuinpaikka sijaitsee Nummen kirkosta 12340 m suuntaan 16.00/60.00, Retlahdesta Näkkilän kautta Helsinki-Turku-pikatielle vievän kylätien varressa, sen W-puolella. Maasto on kumpuilevaa savikkopeltoa ja löytöpaikka loivaa SW-rinnettä, joka viettää kapeaan laaksoon, joka yhdistää toisaalta Hiidenveden altaan idässä ja toisaalta Sorkkorven-Kyynärjärven ja sitä kautta Häntäjoen laakson etelässä ja lännessä. Löytöalue on suppea, ehkä 30 x 30 m, alaraja tarkasti 40 m ymp. Maaperä on hietaa ja rinteen yläosassa hiekkaa. Esineen 7281:2 sanotaan löytyneen Näkkilän kylän Hannulan talon maalta Åbergin vuokratilan Kaunike-nimisestä pellosta. Koivuniemen tilaan nykyisin kuuluva Kaunike-pelto on ed. kuv. löytöpaikkaa vastapäätä tien itäpuolella. Pelto oli siellä viljalla enkä voinut tehdä kunnollisia havaintoja, mutta asuinpaikka ulottunee sinne.

NUMMI KAUNIKE A
2041 02 KOISJÄRVI 2

F. 35182



ASUINPAIKKA S:STA 28.00.
OIKEALLA, LADON TAKANA
KAUNIKE - PELTO.

Peruskartta 2041 02 KOISJÄRVI

NUMMI
KOISJÄRVI 3
Kaunike B

x = 6696 61

y = 506 14

z = 35-40

kl: Näkkilä

tl: Hannula 2³¹

om: Emil Artjoki

os: Saukkola, Näkkilä

Kivikautinen asuinpaikka, II

Löydöt:

KM 17813, kvartseja

Inventointi 1968NUMMI

KOISJÄRVI 3

Kaunike B

Asuinpaikka sijaitsee Nummen kirkosta 12600 m suuntaan 16.30/60.00 lähellä Vihdin vastaista rajaa, asuinpaikasta KOISJÄRVI 2 n. 300 m ESE. Maasto on melko tasaista, hyvin loivasti SW:een viettävää rinteä jyrkän metsämäen juurella. Paikka näyttää topografisesti erittäin epätodennäköiseltä asuinpaikalta. Niitystä vastakynnetystä peltokaistaleesta löytyi kuitenkin runsaasti kiistattomia kvartsi-iskoksia, jotka voivat olla peräisin ylempää jyrkästä rinteestä; tiheään aluskasvillisuuden takia en voinut tehdä rinteellä havaintoja.

Maaperä on savikkoa.

Peruskartta 2041 02 KOISJÄRVI

NUMMI

KOISJÄRVI 4

Uro

x = 6698 26

y = 502 12

z = 40

kl: Hyrsylä

tl: Uro 2¹⁰

om:

os:

Kivikautinen asuinpaikka, II

Löydöt:

KM 17820, kvartseja

Inventointi 1968

f. 35183

NUMMI

KOISJÄRVI 4

Uro

Asuinpaikka sijaitsee Nummen kirkosta 8500 m suuntaan 15.00/60.00 matalan ja umpeutuvan Koisjärven NW-rannalla, Hyrsylä-Vihti-maantien S-puolella. 40 m:n korkeuskäyrä, joka on löytöalueen alaraja, tekee löytöpaikalla niemekkeen etelään; kvartsit löytyivät tämän viljellyn niemekkeen kärjestä ja W-rinteeltä.

Maaperä on savihiesua.

Peruskartta 2041 02 KOISJÄRVI

NUMMI
KOISJÄRVI 5
Hevoshaka A

x = 6696 36
y = 503 24
z = 35

kl: Salo
tl: Kivisilta 3¹⁰
om: Antero Iso-Markku
os: Nummi

Kivikautinen asuinpaikka, II

Löydöt:

KM 16253:1-3, kvartseja

Inventointi 1968

f. 35184

NUMMI

KOISJÄRVI 5

Hevoshaka A

Asuinpaikka sijaitsee Nummen kirkosta 9800 m suuntaan 16.30/60.00 Hevoshaka-nimisen metsäisen mäen viljellyllä S-rinteellä. Kvartseja löytyi suppealta alueelta (n. 70 x 20 m), jonka alarajana oli 35 m:n korkeuskäyrä; käyrä mutkittellee alueella muodostaen asuinpaikan kohdalla ahtaan NW-SE-suuntaisen salmen, jonka "rannalta" vähän etelämpää löytyi toinen - mahdollisesti em. asuinpaikan kanssa yhteenkuuluva - asuinpaikka (KOISJÄRVI 10) ja vastapäätä niinkään asuinpaikka (KOISJÄRVI 6).

Paikalta on yo. Eeva Makkonen v. 1964 poiminut kvartseja joten jätin omat löytöni paikalleen.

Maaperä on savikkoa.

Oheinen valokuva (f. 35184) muodostaa panoraamakuvan asuinpaikasta KOISJÄRVI 10 otetun kuvan kanssa.

Peruskartta 2041 02 KOISJÄRVINUMMI

KOISJÄRVI 6

Jussinmäki

x = 6696 18

y = 503 17

z = 35

kl: Salo

tl: Härkälä 3¹¹

om:

os:

Kivikautinen asuinpaikka, II

Löydöt:

KM 17821, kvartseja

Inventointi 1968NUMMI
KOISJÄRVI 6
Jussinmäki

Asuinpaikka sijaitsee Nummen kirkosta 9800 m suuntaan 17.00/60.00 korkean, metsäisen Jussinmäen NW-puolella. Yleinen maastokuvaus ks. asuinpaikka KOISJÄRVI 5. Asuinpaikka sijaitsee loivalla NE-rinteellä savikkopellolla, kvartseja löytyi n. 50 x 20 m:n alalta. Valokuvat asuinpaikoista KOISJÄRVI 5 ja 10 on otettu Jussinmäen asuinpaikalta käsin.

Peruskartta 2041 02 KOISJÄRVINUMMI

KOISJÄRVI 7

Punalahdenmäki

x = 6695 65

y = 502 76

z = 35

kl: Salo

tl: Torsti 2¹³

om: Ensio Heikkilä

os: Nummi

Kivikautinen asuinpaikka, II

Löydöt:

KM 14590:1-2, kvartsi- ja kivi-iskos

16252:1-4, kvartseja

Inventointi 1968

ff. 35185-86

NUMMI

KOISJÄRVI 7

Punalahdenmäki

Asuinpaikka sijaitsee Nummen kirkosta 9400 m suuntaan 17.30/60.00, korkean ja kallioisen Punalahdenmäen loivalla SE-rinteellä, joka työntyy pitkukaisen mäen jatkona niemekkeenä kohti SE:a, Sitarlanjokea. Niemekkeen kärjen viljelyksen kynnöksestä löytyi n. 50 x 50 m:n alalta runsaasti kvartseja, jotka jätiin paikalleen koska yo. Eeva Makkonen ja FK Matti Käki ovat vv. 1958 ja 1964 poimineet paikalta kvartsinäytteet.

Maaperä on lihavaa savikkoa.

NUMMI PUNALAHDENMÄKI

2041 02 KOISJÄRVI 7



A: PUNALAHDENMÄEN ASUINPAIKKA S:STA 07.00.

B: AIVAN KUVAN VASEMMASSA REUNASSA RINNE, JOLLA SIJAITSEE RINTEEN ASUINPAIKKA (KOISJÄRVI 11).

Peruskartta 2041 02 KOISJÄRVINUMMI

KOISJÄRVI 8

Torsti

x = 6695 76

y = 503 08

z = 35

kl: Salo

tl: Torsti 2¹³

om: Ensio Heikkilä

os: Nummi

Kivikautinen asuinpaikka, II

Löydöt:

KM 16254:1-25, kvartsia, piitä

Inventointi 1968

f. 35187

NUMMI

KOISJÄRVI 8

Torsti

Asuinpaikka sijaitsee Nummen kirkosta 9800 m suuntaan 17.00/60.00 keskellä peltoaukeaa kohoavan viljellyn drumliinimaisen SSE-NNW-suuntaisen pitkulaisen mäen S-kärjessä, S-, W- ja E-rinteillä. Löytöjä on n. 100 x 50 m:n alalla. Maaperä on lihavaa savikkoa. Paikalta on yo.Eeva Makkonen v. 1964 poiminut kvartseja ja piitä.

NUMMI TORSTI
2041 02 KOISJÄRVI 8



F. 35187



ASUINPAIKKA S:STA 20.00.

Peruskartta 2041 02 KOISJÄRVI

NUMMI
KOISJÄRVI 9
Niemelä

x = 6695 56

y = 503 09

z = 35

kl: Mäntsälä

tl: Niemelä 1⁶

om: Makkosen perikunta (hammasl. Kerttu Makkonen) ?

os:

Kivikautinen asuinpaikka, II

Löydöt:

KM 15838:1-4, piitä, saviastianpala

16249:1-7, piitä, kvartseja

Inventointi 1968

NUMMI

KOISJÄRVI 9

Niemelä

Asuinpaikka sijaitsee Nummen kirkosta 9850 m suuntaan 17.30/60.00 sen korkean mäen W-rinteellä, jolla sijaitsee Niemelän talo, talosta n. 100 m NW, jyrkän kalliorinteen alapuolella, pienellä erillisellä pellolla. Löytöalue käsittää koko pellon (n. 100 x 30 m), alaraja on 35 m:n korkeuskäyrä.

Maaperä on savikkoa.

Paikalta on yo. Eeva Makkonen vv. 1963 ja 1964 poiminut piiesineen katkelman, pii-iskoksen ja kampakeraamisen saviastianpalan (tyyliä II 1).

Peruskartta 2041 02 KOISJÄRVI

NUMMI
KOISJÄRVI 10
Hevoshaka B

x = 6696 26
y = 503 45
z = 35

kl: Salo
tl: Kivisilta 3¹⁰
om: Antero Iso-Markku
os: Nummi

Kivikautinen asuinpaikka, II

Löydöt:
KM 17821, kvartseja

Inventointi 1968

f. 35188

NUMMI

KOISJÄRVI 10

Hevosahaka B

Asuinpaikka sijaitsee Nummen kirkosta 1020 m suuntaan 17.00/60.00 Hevoshaan metsämäen SW-rinteellä, kvartsit löytyivät pieneltä erilliseltä peltotilkulta loivalta SW-rinteeltä. Yleinen maastokuvaus ks. asuinpaikka KOISJÄRVI 5. Asuinpaikat KOISJÄRVI 5 ja 10 saattavat kuulua yhteen, mutta peltojen välissä ei 35 m:n korkeuskäyrän - joka muodostaa asuinpaikkojen alarajan - yläpuolella voinut tehdä riittävän tarkkoja havaintoja.

Maaperä on savikkoa.

Oheinen valokuva muodostaa panoraamakuvan yhdessä asuinpaikasta KOISJÄRVI 5 otetun kuvan kanssa.

NUMMI HEVOSHAKA AB
2041 02 KOISJÄRVI 5 10

94

F. 35188



ASUINPAIKKA KUVATTUNA
ASUINPAIKALTA "JUSSIN-
MÄKI" (KOISJÄRVI 6) KÄ-
SIN (W:STÄ).

Peruskartta 2041 02 KOISJÄRVINUMMI

KOISJÄRVI 11

Rinteelä

x = 6695 02

y = 502 67

z = 35

kl: Vivola

tl: Rinteelä 1⁵

om: Palmros

os: Lohja, Salomaa

Kivikautinen asuinpaikka, II

Löydöt:

KM 17814, piitä, kvartseja

Inventointi 1968

f. 35189

NUMMI

KOISJÄRVI 11


Rinteelä

Asuinpaikka sijaitsee Nummen kirkosta 9650 m suuntaan 18.00/60.00 Karhunpäänmäen jyrkän SE-rinteen alla kapealla peltosaralla, loivalla Häntäjokeen viettävällä rinteenosalla, joen ylittävän paikallistien N-puolella. Häntäjoen laakso on löytöpaikan kohdalla kapeimmillaan ja 35 m:n korkeuskäyrä, joka on löytöalueen alarajana, muodostaa tässä ahtaan salmen. Löytöalue on n. 200 m pitkä. Maaperä on lihavaa savikkoa.

Rinteelän isäntä kertoi isänsä löytäneen pellolta muutama vuosikymmen sitten kiviesineen, joka oli myöhemmin joutunut hukkaan.

NUMMI RINTEELÄ
2041 02 KOISJÄRVI 11

97



ASUINPAIKKA S:STA 34.00. (A)
ETUALALLA HÄNTÄJOKI.
B: ASUINPAIKKA "NIEMELÄ"
(KOISJÄRVI 9).

Peruskartta 2041 02 KOISJÄRVINUMMI

KOISJÄRVI 12

Liukaskallio

x = 6692 40

y = 502 00

z = 35

kl: Millola

tl: Liukaskallio 1¹¹

om: Kalervo Lehtonen

os:

Kivikautinen asuinpaikka, II

Löydöt:

KM 3105:5, kourutaltoa

17822, kvartseja

Inventointi 1968

NUMMI

KOISJÄRVI 12

Liukaskallio

Asuinpaikka sijaitsee Nummen kirkosta 10250 m suuntaan 20.00/60.00 Lohjanjärvestä pohjoiseen ulottuvan kapean salmen erottaman Kutsilan- ja Maikkalanselän pohjoispohjukassa, lähellä Häntäjoen suuta Lohjan rajaa vasten. Paikka on Saukkolasta Lohjalle vievän öljysorattien W- ja korkean, kallioisen Hyyppiönmäen SE-puolella, loivalla S- ja SE-rinteellä jyrkän rantatörmän päällä. Kvartseja löytyi n. 100 x 30 m:n alalta.

Maaperä on savihiesua.

Esine 3105:5 on löytynyt Millolan rustitilan Liukaskallion torpan pellosta. Torppa on sijainnut asuinpaikasta 175 m NW kylätien varressa ja pelto, jolta kvartsit löytyivät, kuuluu juuri torpan maitiin; esine lienee löytynyt asuinpaikalta. Lisäksi kertoi Millolassa asuva Eino Varpasvuo löytäneensä 20-luvulla samalta pellolta reiällisen kiven, hyvin hiotun ja hamaralla varistetun; liekö ollut venekirves. Kirveen vei joku keräilijä Turkuun.

Peruskartta 2041 02 KOISJÄRVI

NUMMI

KOISJÄRVI 14

Mäki-Lonkala

x = 6696 98

y = 501 36

z = 55

kl: Hyrsylä

tl: Mäkilä 4¹⁸

om: Matti Mäkilä

os: Saukkola

Rautakautinen hautaus, III

Löydöt:

KM 5845:4-6, kolme keihäänkärkeä



Inventointi 1968

f. 35190

NUMMI

KOISJÄRVI 14

Mäki-Lonkala

Löytöpaikka sijaitsee Nummen kirkosta 7880 m suuntaan 17.00/60.00 Helsinki-Turku-pikatie ja Härkäjoen S-puolella sekä Musterpyynjärvestä n. 500 m NW, Hyrsylästä Lohjalle vievän tien itäpuolella. Mäkilän talo sijaitsee korkealla Härkäjokeen N:ssa ja W:ssä rajoittuvalla mäellä, jonka rinteet ovat viljellyt; mäen itärinte on melko jyrkkä ja laskee laaksoon, joka yhdistää Koisjärven ja Musterpyynjärven ja on vanhaa vesijättömaata. Mäkilän talosta - joka oli vielä vuosisadan alussa yhtä taloa Lonkalan kanssa (Mäki-Lonkala) - n. 90 m suuntaan 24.00/60.00 oli syksyllä 1910 paikalla olleeseen latoon lisärakennusta rakennettaessa löytynyt kalliopoimusta kolme kansainvaellusajan lopun keihäänkärkeä. V. 1911 kävivät Hackman ja Soikkeli tarkastamassa löytöpaikan tehden pienen koekai-vauksenkin. He totesivat kysymyksessä olevan yksinäisen hautauksen. - Nyt on paikalla ollut lato purettu, mutta talon isäntä, joka oli ostanut tilan sodan jälkeen, tiesi missä lato oli sijainnut. Paikalla oli suoritettu raivaustöitä, joiden yhteydessä mahdolliset hautauksen jäänteet tai muut haudat ovat varmasti tuhoutuneet.

NUMMI MÄKI-LONKALA

2041 02 KOISJÄRVI 14

F.35190



Peruskartta 2041 02 KOISJÄRVI

Paikallistetut irtoköydöt

Peruskartta 2041 02 KOISJÄRVI

NUMMI
KOISJÄRVI 15

Kivikautinen irtolöytö
KM 2218:87, kourutaltoa

Löydetty Salon kylän Nymanin torpan pellosta. Torppa on sijainnut ruudussa 97/02 Helsinki-Turku-pikatiehen kohdalla Härkäniitynmäen N-juurella; pellot ovat nykyisin Töykärin talon maita.

Peruskartta 2041 02 KOISJÄRVI

NUMMI

KOISJÄRVI 16

Kivikautinen irtolöytö

KM 3068:7, tasataltta

Löydetty Mattilan talon niitystä Sitarlan kylästä. Mattilan nykyisin tyhjillään oleva talo sijaitsee ruudussa 95/03. Maiden kautta mutkittellee 35 m:n korkeuskäyrä, jonka tuhtumasta on lähettyviltä useita kivikautisia asuinpaikkoja.

Peruskartta 2041 02 KOISJÄRVI

NUMMI

KOISJÄRVI 17

Kivikautinen irtolöytö

KM 3068:8, vasarakirveen katkelma

Löydetty Anttilan talon pellosta Sitarlan kylästä. Anttika sijaitsee ruudussa 95/03. Ks. löytö KOISJÄRVI 16.

Peruskartta 2041 02 KOISJÄRVI

NUMMI

KOISJÄRVI 18

Kivikautinen irtolöytö

KM 3080:1, tasataltta

Löydetty Millolan rusthollin pellosta. Millola sijaitsee ruudussa 94/00 Savijärven W-rannalla. Tilan maiden läpi polveilee 35 m:n korkeuskäyrä.

Kivikautinen irtolöytö

KM 3105:4, tasataltta

Löydetty Millolan rusthollin Vanhankylän torpan pellosta. Torppa on sijainnut Saukkola-Lohja-maantien varressa, tien itäpuolella, pienen ja metsäisen Peltomäen (ruutu 93/01) SE-kärjessä ja sen pellot torppasta itään mäen S-puolitse kulkevan laskuojan S-puolella ja 35 m:n korkeuskäyrän yläpuolella.

Peruskartta 2041 02 KOISJÄRVI

NUMMI

KOISJÄRVI 20

Kivikautinen irtolöytö

KM 3105:9, kourutaltoa

Löytänyt A.Nyström torppansa pellostä Hakulan kylän Hakulan talon maalta. Nyströmin torppa on nykyisin Ahtelan talo, joka sijaitsee ruudussa 99/01 aivan pitäjän rajalla. Pellot ovat länteen loivasti viettävää savikkorinnettä.

Peruskartta 2041 02 KOISJÄRVI

NUMMI

KOISJÄRVI 21

Kivikautinen irtolöytö

KM 3740:2, tasataltta

Löytänyt torppari G.Karlsson Oittilan kylän Maskilan talon maalta Laukkalan torpan pellosta. Laukkalan torppa on nykyisin Leponiemen talo Maskilan talosta n. 600 m NW Valkerpyynjärven itärannalla. Pellot ovat etelään ja länteen viettävilla savikkorinteillä.

Kivikautinen irtolöytö

KM 3774:3, kourutaltilta

Löytänyt torppari Henrik Hidén Hyrsylän kylästä nikkari Blomin pellosta. Blomin torppa on sijainnut ruudussa 96/00 nykyisestä Paakkolan talosta n. 50 m W vanhan Helsinki-Turku-tien N-puolella (nykyisen pikatien S-puolella). Torpan pelto on melko jyrkkää SW-rinnettä, maaperä savi~~kk~~koa. Pellon alarinne on 50 m:n korkeuskäyrällä.

Peruskartta 2041 02 KOISJÄRVI

NUMMI

KOISJÄRVI 23

Kivikautinen irtolöytö

KM 3774:4, tasataltta

Löydetty Hyrsylän kylän Saukon talon maalta Hidénin torpan pellos-
ta. H:n torppa on sijainnut umpeutuvan Koisjärven W-puolella ruu-
dussa 97/01 uron talosta n. 200 m SSW, Hyrsylä-Vihti-maantien var-
ressa, tien W-puolella. Pellot (nykyisin Uron talon maita) viettä-
vät loivasti W:een, S:ään ja E:ään, itärinteen alaosa on 35 m:n
korkeuskäyrällä. Maaperä on savikkoa.

Kivikautinen irtolöytö

KM 3929:2 ja 3, 5008:2, kaksi tasaaluttua ja poikkikirves

Esineet 3929:2 ja 3 löytänyt talonp. G.A.Matén pellostaan Näkkilän kylän maalta. Matoin talo, joka on vanhastaan kuulunut Matén-suvulle, sijaitsee ruudussa 97/06 Hiidenveden rannalla korkeahkon rantatörmän päällä Isosaarta vastapäätä. Matoin pellot ovat vuosisadan vaihteessa - jolloin esineet saatiin museoon - sijainneet talon ympärillä järven rantaa noudattavalla NW-SE-suuntaisella harjanteella, myös sen SW-rinteellä. Maaperä on savea tai savihiesua. Esineen 5008:2 on taloll. G.Modén (mahd. = G.A.Matén) löytänyt peltoa ojittaessaan Matoin talon Sääksihaka-nimiseltä pellolta talosta n. 1000 m NW. Sääksihaka-pelto sijaitsee talosta n. 800-900 m NW Retlahdelle vievän kylätien SW-puolella Joosepinlahden S-rannalla; pelto on raivattu vuosisadan alussa. Maasto on loivaa N-rinnettä ja savikkoa - asuinpaikan merkkejä en kynnöksestä huolimatta löytänyt.

Kivikautinen irtolöytö

KM 9648, tasataltta

Löytynyt Hyrsylän kylästä Siekun tilalta läheltä tupaa pellostä. Siekun talo sijaitsee ruudussa 98/01 Hyrsylästä Koisjärven N-puolittise Vihtiin johtavan soratien W-puolella, järven NW-puolella, ja on viimeinen Hyrsylän kylän talo vasten Hakulan kylän rajaa (talon nimiä ei ole peruskartalla). Talon pikku pelto sijaitsee talon ja maantien välissä jyrkähköllä Koisjärveen viettävällä rinteellä; maaperä on savikkoa. Rinteen alaosasta tiepenkan vierestä pellostä löysin yhden kvartsi-iskoksen. Paikka on lähellä asuinpaikkaa KOISJÄRVI 4 (Uro).

Peruskartta 2041 02 KOISJÄRVI

NUMMI

KOISJÄRVI 26

Kivikautinen irtolöytö

KM 11249, oikokirves

Esineen 11249 löytötiedot verifikaateissa eivät kuulu esineelle.

Löytäjä, Emil Artjoki, asuu Hannulan taloa, jonka mailla on asuinpaikka KOISJÄRVI 3 (Kaunike B).

Peruskartta 2041 02 KOISJÄRVI

NUMMI

KOISJÄRVI 27

Kivikautinen irtolöytö

KM 11401:1 ja 2, tasataltta ja hioin

Löydetty Hyrsylän kylän Metsolan lohkotilan kotipellosta, talosta n. 150 m E. Metsolan talo sijaitsee ruudussa 97/00 Hyrsylästä pohjoiseen vievän kylätien varressa, sen itäpuolella jyrkkäreunaisen ja syvän Lintumäen länsipuolisen N-S-suuntaisen laakson W-rinteen yläpuolella. Laakso on viljelty ja sen pohjalla juoksee pieni puro. Etäisyys 150 m talosta on laakson itärinteellä viljapellolla; maaperä on savikkoa. Asuinpaikkamerkkejä en löytänyt.

Peruskartta 2041 03 IKKALA

IKKALA 1 Pusulassa
IKKALA 2 Nummi

kivikautinen asuinpaikka
kivikautinen irtolöytö

Peruskartta 2041 03 IKKALA

Paikallistetut irtolöydöt

Kivikautinen irtolöytö

KM 3105:10

Löytänyt K.Nyman Hirsylän kylän Lehtimäen torpan pellosta. Lehtimäen talo sijaitsee ruudussa 00/01 aivan Iusulan rajaa vasten pienen kal-
liomäen SW-rinteellä ja pellot talosta W ja S jyrkähköillä rinteillä.
maaperä on hietaa. Talosta n. 100 m SE 65 m:n korkeuskäyrän luota
löytyi kynnöksestä yksi kvartsi-iskos.