

NURMEKSEN ARKEOLOGINEN INVENTOINTI 2006



Oili Forsberg
Pohjois-Karjalan museo
Ylä-Karjalan inventoinnit -hanke

Tiivistelmä

NURMEKSEN INVENTOINTI

Tutkimuksen suorittaja: Pohjois-Karjalan museo

Inventoija: FM Oili Forsberg

Pohjois-Karjalan museossa on vuodesta 2001 lähtien ollut käynnissä useita arkeologisia projekteja, joissa on tehty arkeologinen perusinventointi maakunnan kunnissa ja kaupungeissa. Ylä-Karjalan inventointihankkeessa vuosina 2005-2006 inventoitiin loputkin maakunnan alueen kunnat Ilomantsi, Juuka, Lieksa, Valtimo ja Nurmes. Inventoinnit olivat luonteeltaan perusinventointeja, joissa tarkastettiin ennestään tunnetut esihistorialliset kiinteät muinaisjäännökset ja irtolöytöpaikat, sekä etsittiin uusia muinaisjäännöksiä.

Nurmes ja Valtimo inventoitiin 8.5.-16.6.2006 rinnan kuuden viikon aikana, joista maastotyöpäiviä tehtiin Nurmeksen puolella jonkin verran enemmän kuin Valtimolla. Nurmeksesta oli ennen inventointia muinaisjäännösrekisteriin merkitty 34 kohdetta, joista tämän raportin laatija ehdottaa poistettavaksi kahta, koska ne eivät ole muinaisjäännöksiä. Uusia kohteita löytyi 13, kaikki kivikautisia asuinpaikkoja. Uusia kohteita löytyi erityisesti Jokikylä-Savikylä -alueelta. Tentatiivikohteita raportissa on viisi. Osa niistä on vanhoja irtolöytöpaikkoja. Irtolöytökohteita inventoinnissa tarkastettiin yhteensä 20. Suurin osa kohteista on ns. Hämäläisen kokoelmien irtolöytöpaikkoja.

Inventoinnin jälkeen Nurmeksesta tunnetaan 47 kiinteäksi muinaisjäännökseksi luokiteltua kohdetta, joista kaksi siis tulisi poistaa rekisteristä. Kivikautisten kohteiden lisäksi tunnetaan pyyntikuoppakohteita, sekä historiallisen ajan hautapaikkoja sekä yksi karsikkoalue.

Löydöt: KM 35965 – 35987. Museovirasto.

Kenttätyöaika: 8.5.-16.6.2006.

Tutkimuskustannukset: Pohjois-Karjalan liitto, Nurmeksen kaupunki, Metsähallitus, Metsäntutkimuslaitos, Pohjois-Karjalan museo.

Tutkimusraportti: Oili Forsberg 31.5.2007, Pohjois-Karjalan museo ja Museoviraston arkeologian osaston arkisto

Käsitteellisesti myöskin merkittävää

NURMEKSEN INVENTOINTI 2006

Tiivistelmä

Sisällysluettelo

1. Johdanto.....	1
Ylä-Karjalan inventointihanke.....	1
Nurmeksen sijainti ja maantiede.....	1
Nurmeksen arkeologinen tutkimushistoria.....	5
Inventoinnin kenttätöitä.....	6
Inventoinnin tulokset.....	6
Esihistorialliset kiinteät muinaisjäännökset ja irtolöydöt	
Historiallisen ajan muinaisjäännökset	
Raportin rakenne.....	7
2. Nurmeksen esihistoriallisen asutuksen kuva ja esihistorian kronologia.....	9
3. Yleiskartat.....	12
Nurmeksen esihistorialliset kiinteät muinaisjäännökset.....	12
Nurmeksen historiallisen ajan kiinteät muinaisjäännökset.....	13
Nurmeksen paikallistetut irtolöydöt.....	14
4. Luettelot.....	15
4.1 Suojelukohdeluettelo.....	15
4.2 Luettelo Nurmeksen löydöistä.....	40
4.3 Kuvaluettelo.....	45
4.4 Luettelo kohteista peruskarttalehdittäin.....	53
4.5 Kohdehakemisto.....	54
5. Kohdekuvaukset karttaotteineen.....	57
Kiinteät muinaisjäännökset.....	57
Tentatiivikohteet.....	195
Irtolöytökohteet.....	207

1. Johdanto

Ylä-Karjalan inventointihanke

Pohjois-Karjalan museossa on vuodesta 2001 lähtien ollut käynnissä useita EU-rahoitteisia hankkeita, joissa on inventoitu maakunnan alueita. Ns. Jyty-kunnat (Eno, Joensuu, Kiihtelysvaara, Kontiolahti, Liperi, Outokumpu, Polvijärvi ja Pyhäselkä) inventoitiin 2002-2003 Polkuja esihistoriaan – hankkeessa. Keski-Karjalan kunnat (Kesälahti, Kitee, Rääkkylä, Tohmajärvi, Tuupovaara ja Värtsilä) inventoitiin 2004-2005 Muinaisilla poluilla –hankkeen laskuun. Ylä-Karjalan inventoinnit –hanke tehtiin maakunnan inventointityön loppuun saattamiseksi. Vuosien 2005-2006 aikana tässä hankkeessa inventoitiinkin loput Pohjois-Karjalan kunnat (Ilomantsi, Juuka, Lieksa, Nurmes ja Valtimo).

Inventointihankkeiden tavoitteena oli suorittaa arkeologinen perusinventointi mainittujen kuntien alueella. Perusinventoinnilla tarkoitetaan sekä uusien kohteiden etsimistä maastossa että jo tiedossa olevien kohteiden tarkastamista. Yhdistämällä uusi tutkimustieto aiempaan informaatioon rakennetaan kattavampaa kokonaiskuvaa alueen esihistoriasta. Alueen kuntien ja Pohjois-Karjalan liiton kannalta oli tärkeää saada muinaisjäännöksistä ajantasaista tietoa maankäytön suunnittelua ja kulttuurimatkailun kehittämistä varten.

Viime vaiheessa tätä uutta materiaalia hyödynnettiin Matka maakunnan menneisyyteen –hankkeessa, jossa Pohjois-Karjalan museoon rakennettiin uusi esihistorian perusnäyttely sekä tehtiin verkko- ja oppimismateriaalia maakunnan kouluja ja suurta yleisöä varten. Näyttely avattiin 9.5.2007. Pohjois-Karjala on näiden hankkeiden myötä tällä hetkellä parhaiten inventoitu maakunta koko maassamme, ja hankittu uusi tutkimustieto on kaiken tulevan tutkimuksen pohja.

Ylä-Karjalan inventointihankkeen vastuutahona ja koordinoijana toimi Pohjois-Karjalan museo. Yhteistyökumppaneina hankkeessa olivat Metsähallitus, Metsäntutkimuslaitos, Museovirasto sekä kohdealueen kunnat. Hankkeen rahoitus on saatu pääosin Pohjois-Karjalan liiton kehittämisrahastolta, mutta rahoitukseen ovat osallistuneet myös Metsähallitus, Metsäntutkimuslaitos, alueen kunnat sekä Pohjois-Karjalan museo. Hanke oli kaksivuotinen, vuonna 2005 inventoitiin Ilomantsi ja osa Lieksaa, vuonna 2006 Juuka, Nurmes, Valtimo sekä loput Lieksasta. Ilomantsin ja Juuan inventoi FM Taisto Karjalainen, Lieksan FL Petro Pesonen, Nurmeksen ja Valtimon allekirjoittanut, FM Oili Forsberg.

Nurmeksen sijainti ja maantiede

Topografia

Nurmeksen kaupunki sijaitsee Itä-Suomen läänin (Pohjois-Karjalan maakunnan) pohjoisosassa, Pielisen pohjoisrannalla. Kaupunki rajoittuu pohjoisessa Kuhmon kaupunkiin ja Sotkamon kuntaan, idässä Valtimon ja Rautavaaran kuntiin, etelässä Juukaan ja idässä Lieksan kaupunkiin. Kunnan pinta-ala on 1855 km², josta vettä on noin 250 km². Asukasluku oli vuoden 2007 alussa hieman alle 9000 henkeä.

Nurmes on maisemaltaan tyypillistä Pohjois-Karjalaa vaaroinen ja järvineen. Maan pinta nousee Pielisen nykykorkeudelta (noin 94 mpy) kohti pohjoista ja länttä. Lähimmällä rantavyöhykkeellä keskikorkeus on 100-150 mpy, mutta paikoin vaarojen laet ovat tätäkin korkeammalla. Itärajalla maan pinta on keskimäärin 250-300 mpy.

Nurmeksen kallioperä on suurimmaksi osaksi graniittia ja graniittigneissiä, mutta myös muita kivilajeja esiintyy. Kallioperää peittää yleisimmin moreeni, joka paksuudeltaan vaihtelevana seurailee kallioperustan muotoja. Monin paikoin kasvavat hiekkamaat männikkökankaita, joista paikka paikoin nousee kaakko-luode –suuntaisia harjuja. Höljäkän hiekkatasanteen keskellä kohoaa Jurttivaara, Valkeisenjärven alueella on katkonaisempi harjujakso. Mujejärven pohjois- ja itäpuolitse kaareutuva harjujono ulottuu Pielisjärveltä Katajavaaran tienoille. Kaikki nämä harjujaksot ovat syntyneet mannerjään sulamisvesien kuljettamasta maa-aineksesta. Nurmeksen länsipuoliset sora-alueet lienevät reunamoreeneja, jotka ovat kasaantuneet pysähtyneen jäänsulamisreunan eteen.

Pielisjärven ja muiden pienempien vesistöjen rannoilla maisemaa hallitsee edelleen maanviljely. Muinaisrannoilla on nykyäänkin savimailla runsaasti peltoja. Muualla kaupungin alueella metsät ja suot ovat maiseman hallitsevin piirre.



Nurmeksen sijainti

Vesistöt

Nurmeksien alueen vesistöistä hallitsevin on Pielisjärvi. Tärkein yksittäinen vesiväylä on Saramojoki, joka alkaa kaksihaaraisena – Mujejokena ja Metsojokena – Kuhmon rajoilta pohjoisesta, virraten Saramojärvien ja Ylikylänjärven läpi aina Lautiaiseen, joka Nurmeksien keskustan kohdalla yhtyy Nurmესjärvenä Pieliseen. Saramojoessa on useita koskia, ja siihen yhtyy monia pienempiä jokia ja purosia matkan varrella. Lisävesistä huomattavin on Kuohatinjoki, joka saa alkunsa Kuohatinjärvestä, kaupungin itäosissa.

Lännessä Valtimon alueen vedet, jotka kuuluivat muinais-Pieliseen, laskevat Valtimonjokena Kuokkasjärveen Kuokkastenkosken kohdalla. Koski on nykyään valjastettu. Kunnan länsiosissa, Jokikylässä ja Savikylässä, on lisäksi lukuisia pienempiä järviä, joiden rannoilta on löytynyt merkkejä ihmisen liikkumisesta alueella esihistoriallisina aikoina.

Jään perääntyessä jääkauden loppuvaiheissa kohden luodetta syntyi jään reunan eteen sulamisvesistä Baltian jääjärvi, joka muodosti Itämeren ensimmäisen vaiheen. Vaikka sulamisvedet peittivät aluksi suuria alueita Suomesta, kohosivat korkeimmat huiput Baltian jääjärvestä paljaksi saarekkeiksi. Näitä supra-akvaattisiksi kutsuttuja alueita on runsaasti Nurmeksessa, pääosin idässä ja pohjoisessa. Maan kohoamisen ansiosta maata kuitenkin kirjaimellisesti sanottuna nousi vedestä nopeasti.

Baltian jääjärvi oli merenpinnan tasoa korkeammalla sijaitseva valtava sisäjärvi. Jään vetäytyttyä läntisen Skandinavian alaville alueille mursi järvi uuden lasku-uoman Keski-Ruotsissa, ja veden pinta laski lähes 30 metriä. Suolaista vettä virtasi entiseen makean veden altaaseen. Tätä Itämeren vaihetta on kutsuttu Yoldia-mereksi (9500-8800 eKr).

Pielinen kuroutui jääjärveksi Yoldia-merestä noin 9250 eKr. Aluksi tämän jääjärven lasku-uomana toimi Uimaharju. Koposenvaaran lasku-uoma Nunnanlahdessa avautui noin 100 vuotta myöhemmin, jolloin vedenpinta laski Pielisen altaassa noin kuusi metriä, ja Uimaharjun kynnys jäi kuiville. Pielisen jääjärvi oli laajimmillaan noin 9000 eKr., jolloin jään reuna sijaitsi Nurmeksien seudulla. Epätasaisen maankohoamisen seurauksena vedenpinta nousi järven kaakkoispäässä ylittäen Uimaharjun kynnyksen noin 8250 eKr. Sekä Uimaharjun että Koposenvaaran uomat olivat samanaikaisesti toiminnassa, joskin Koposenvaaran toiminta heikkeni vähitellen.

Jään reunan perääntyttyä Valtimon Kalliojärven vedenjakajan ylitse avautui yhteys Sotkamon jääjärveen. Pielisen-Sotkamon yhteistä jääjärvivaihetta kesti noin 300 vuotta, kunnes jääjärvi purkautui Kajaanin eteläpuolisen Kattilamäen kynnyksen paljastuttua noin 8600-8500 eKr. Tällöin Pielinen kuroutui lopullisesti itsenäiseksi järveksi. Sen lasku-uomaksi tuli Maanselän Kalliojärvi, joka oli toiminnassa noin 500 vuotta Uimaharjun puhkeamiseen saakka.

Uimaharjun uoman puhkeamisen ja Pielisjoen synnyn jälkeen suurimmat muutokset Pielisjärven ympäristössä ovat seurausta maankohoamisesta ja kallistumisesta; järven rantaviiva on vetäytynyt pohjoisessa lähes 40 km Maanselältä Nurmekseseen, ja vedenpinta Nurmeksessa on alentunut 40-50 m. Nämä savipohjaiset maa-alueet on sittemmin suurilta osin otettu viljelyskäyttöön. Vanhimmat Pielisen kivikautiset asuinpaikat ovat Lieksan puolella, ja ne ovat mahdollisesti jo 8700-8500 eKr. Eri ikäisiä asuinpaikkoja tunnetaan rantaterasseilta aina nykyrannoille asti.

Suuri osa nyky-Nurmesta oli Pielisen muinaisvaiheiden vaikutuspiirissä, mutta kunnan koillis- ja itäosissa on ns. supra-akvaattisia alueita, joissa mannerjään vetäytyttyä paljastui kuiva maa. Näillä alueilla ovat jääkauden jälkeiset vesistömuutokset olleet vähäisempiä, ja ne ovat johtuneet pääosin maanpinnan kohoamisesta.



Pielisen alueen vesistötilanne noin 10500 vuotta sitten (vaalean sinisellä), jolloin mannerjää oli vetäytynyt Valtimon kirkonkylän luoteispuolelle. Kartan pohjana käytetty Hyvärinen ja Rainio 2000, Kallistuva Pielinen, kartta sivulla 51, teoksessa Kolin perintö (Jyväskylä 2000).

Nurmeksen arkeologinen tutkimushistoria

Nurmeksen ensimmäinen kuntainventointi tehtiin vuonna 1972, jolloin HuK Maarit Lönnberg inventoi alueella Karjalaisen Kulttuurin Edistämissäätiön myöntämin varoin. Inventoinnissa kunnasta rekisteröitiin kuusi kivikautista asuinpaikkaa, joista osa oli jo entuudestaan tunnettuja. Ehkä huomattavin aiemmin tunnetuista kohteista oli 1960-luvun alussa löytynyt Kuokkastenkosken Hiekkamäen kampakeraaminen asuinpaikka. Muita Lönnbergin kertomuksessa mainittuja kohteita olivat historiallisen ajan kalmistot (yhdeksän kappaletta) sekä Lipinlahden Karsikkoniemen karsikko. Osa hautapaikoista oli epävarmoja, eivätkä kaikki kalmistot ole päätyneet Museoviraston ylläpitämään muinaisjäännösrekisteriin.

Lönnbergin inventointiraportin erityisenä antina voidaan pitää hänen huolellista irtolöytöpaikkojen kuvaamistaan. Nurmeksessa vaikutti aina 1900-luvun alkupuolella tilallinen Väinö Hämäläinen, jolle kuntalaiset toimittivat irtaimena löytyneitä monenmoisia kiviesineitä. Tämä ns. Hämäläisen kokoelma oli tilallisen hallussa, mutta 1930-luvulla hän toimitti sen Museovirastolle dokumentoitavaksi. Jälkikäteen on hieman epäselvää, olivatko tuossa toimituksessa mukana kaikki kokoelman esineet, mutta suurimmasta osasta on Museoviraston arkistossa piirroksia. Löytötiedoissa on joidenkin esineiden osalta epäselvyyksiä, useat eri henkilöt ovat aikojen saatossa tehneet merkintöjään alkuperäisdokumentteihin. Aina ei ole varmuutta, mistä nämä tiedot ovat peräisin.

Hämäläisen kokoelmia säilytetään tätä nykyä Nurmeksen museossa, jossa esineet ovat näyttelyssä esillä. Tässä inventointikertomuksessa on esineiden osalta noudatettu Nurmeksen museon nykyistä numerointia, ja esineisiin viitataan tunnuksella NuM. Muutamat alkuperäiskokoelmien esineistä ovat aikojen saatossa joutuneet hukkaan, mutta suurin osa on tallessa.

Lönnbergin inventointiraportin kopiaan, jota säilytetään Nurmeksen Museon arkistossa, on joku myöhemmin tehnyt lisäyksiä Hämäläisen kokoelmien löytötietoihin. Nämä lisäykset ovat peruskartta- ja koordinaattitietoja. Joissakin näistä tiedoista on mitä ilmeisimpiä virheitä, mutta todennäköisesti tiedot ovat suurimmalta osin luotettavia. Varmuutta tietojen kirjaajasta ei ole, mutta todennäköisenä vaihtoehtona voidaan pitää Rauni Laukkasta, joka toimi museon johtajana 1980-luvulla. Tässä inventointikertomuksessa onkin käytetty Lönnbergin raporttia Nurmeksen museon lisäyksineen, joita Museoviraston arkeologian osaston topografisessa arkistossa säilytettävässä alkuperäisessä raportissa ei ole. *☞ Tod näk. Eero Ahtela 1987. Raportti MV AC Aek.*

Hannu Poutiainen, Martti Koponen ja Risto Kupiainen tekivät Pohjois-Karjalassa vuosina 1992-1994 ns. metallikautisen ja keskiaikaisen asutuksen avainalueiden inventointia. Heidän tutkimuksensa ulottuivat myös Nurmeksen alueille. Raportissa todetaan, että Nousia Venäläisen kertomuksessa vuodelta 1556 Pielisen pohjoispäästä tunnettiin Nurmeskylä, jossa 1589 oli 16 taloa. Ainoa inventoinnissa löytynyt kohde oli Sivakkajoen Kelokosken kivikautinen asuinpaikka.

Seuraavan kerran arkeologisia tutkimuksia Nurmeksessa tehtiin toukokuussa 1998, jolloin Helsingin yliopiston arkeologian laitos piti viikon mittaisen inventointikurssin alueella. Jälkikäteen on vaikea päätellä, oliko tästä inventoinnista enemmän haittaa kuin hyötyä. Inventoinnin perusteella muinaisjäännösrekisteriin on päätynyt olemattomia kohteita. Kahdesta vuoden 1998 inventoinnissa löytyneestä pyyntikuoppajärjestelmästä voitiin täydellä varmuudella todeta, ettei kyseessä ensinkään olleet kiinteät muinaisjäännökset. Lisäksi uusien kohteiden joukossa on runsaasti sellaisia, jotka olisi ollut syytä merkitä tentatiivikohteiksi. Useiden raportissa mainittujen kohteiden sijaintitiedot ovat niin epämääräiset, ettei kohteita varmuudella voi edes paikantaa. Koordinaateissa oli käsittämättömän paljon virheitä, minkä lisäksi kohteiden nimet – esimerkiksi kokonaisen rekisterikylän nimi - oli monesti valittu siten, ettei niistäkään voinut paremmin päätellä, missä kohde sijaitsee.

Nurmeksen alueilla on tehty näiden laajempien inventointien lisäksi joukko pienempiä tarkastuksia. Irtolöydöistä suurin osa on peräisin Hämmäläisen kokoelmista, mutta jonkin verran irtaimia esineitä on toimitettu myös suoraan Museovirastoon.

Inventoinnin kenttätyöt

Nurmeksen ja Valtimon kuntia inventoitiin rinnan 8.5.-16.6.2006 välisenä aikana. Vastuullisena inventoijana toimi allekirjoittanut. HuK Eeva-Riitta Majoinen avusti inventoinnissa suurimman osan aikaa. Ajankohdasta johtuen laajat peltoalueet käytiin läpi ennen oraan nousua, mutta toki peltoalueita jäi tarkastamattakin.

Inventoinnissa pyrittiin tarkastamaan kaikki entuudestaan tunnetut kiinteät muinaisjäännökset. Koska käytössä ei ollut venettä, jäi joitakin hautasaaria kuitenkin tarkastamatta. Tunnetut irtolöytökohteet pyrittiin systemaattisesti käymään läpi sekä dokumentoimaan. Lisäksi etsittiin uusia, entuudestaan tuntemattomia kohteita.

Runsaasti aikaa vei Helsingin yliopiston arkeologian laitoksen opetusinventoinnin (1998) jälkien seurailu ja tietojen korjailu. Joitakin näistä kohteista ei kerta kaikkiaan kyetty paikallistamaan virheellisten ja puutteellisten tietojen vuoksi. Muutamissa tapauksissa vei myös paikkojen etsiskely kohtuuttomasti aikaa. Näiden ns. muinaisjäännösten paikallistaminen ja kuvaaminen katsottiin kuitenkin tärkeäksi, sillä sellaisinaan ne olivat lain automaattisesti rauhoittamia, mikä oli kohtuutonta maanomistajien kannalta sikäli kun kyseessä ei ollut muinaisjäännos ensinkään.

Koska maastotyöaika oli rajoitettu, jäivät tutkimukset Nurmeksen koilliskolkassa hieman aiottua vähäisemmiksi. Kokonaisuutena katsoen kuitenkin voidaan sanoa, että alueet tulivat tyydyttävästi samalla volyymilla tarkastettua koko kunnan alueella.

Inventoinnin tulokset

Ennen inventointia oli Museoviraston ylläpitämään muinaisjäännosrekisteriin viety yhteensä 34 kohdetta, joista erilaisia asuinpaikkoja oli 20, pyyntikuoppajärjestelmiä kahdeksan, kyläkalmistoja ja karsikkoja yhteensä kuusi. Ennen inventointia tunnetuista kohteista ehdotetaan poistettavaksi välittömästi kaksi pyyntikuoppakohdetta (541 01 0018 Lamminkangas sekä 541 01 0025 Havukkalampi 2).

Kesän 2006 inventoinnissa uusia kohteita löytyi 13, jotka kaikki olivat kivikautisiksi määriteltyjä pyyntiasuinpaikkoja. Kivikautinen asuinpaikka –termi on kuitenkin vain tekninen, ja sillä viitataan todellisuudessa tarkemmin ajoittamattomaan pyyntiasuinpaikkaan. Usein kohteet ovat sellaisia, että inventoinnin löytöaineisto muodostuu kvartsista ja palaneesta luusta, eikä rantakorkeuksienkaan perusteella kohteita voi tarkemmin ajoittaa.

Silmiinpistävää inventoinnin tuloksissa on, että Nurmeksen kivikautisilta asuinpaikoilta ei juurikaan löydy keramiikkaa. Kohteiden löytöaineisto koostuu lähinnä iskoksista, palaneesta luusta sekä muusta kivimateriaalista. Keramiikan vähäisyys neoliittisilla asuinpaikoilla on ilmiö, joka ei

rajoitu vain Nurmekseen. Esimerkiksi Pohjois-Karjalassa Valtimon, Juuan, Lieksan ja Ilomantsin alueita on pidettävä saman ilmiön piiriin kuuluvina. Pohjoisessa lähes koko Kainuun neoliittinen kivikausi on keramiikatonta. Kun kuitenkin neoliittisen keramiikan kukoistuksen keskus Saimaalla oli vain kivenheiton päässä, voidaankin sanoa, että Nurmeksen ”keramiikaton neoliittikum” on tutkimusongelmana mitä kiintoisin.

Esihistorialliset kiinteät muinaisjäännökset ja irtolöydöt

Esihistoriallisia kiinteitä muinaisjäännöksiä on kesän 2006 inventointien perusteella 38, joista 18 on luokiteltu kivikautiseksi asuinpaikoiksi. 541 01 0029 Multiniemi Mujejärvellä ei todennäköisesti kuitenkaan ole kivikautinen asuinpaikka, vaan sen löytöaineisto on resentiä. Tarkempien tutkimusten puutteessa kohde täytynee säilyttää muinaisjäännösrekisterissä. Kaksi asuinpaikoista on merkitty varhaismetalli- tai rautakautiseksi. Ne sijaitsevat Roukkajassa (541 01 0021 Viitaniemi 1 ja 541 01 0022 Viitaniemi 2). Löytöaineistossa on toki kivikautistyyppistäkin aineistoa, mutta myös Sär2-tyyppin saviastian paloja sekä soikea tuluskivi (KM 13 426).

Loput esihistorialliset kiinteät muinaisjäännökset (4) ovat pyyntikuoppakohteita. Niiden esihistoriallisuus on luonnollisesti epävarmaa, sillä kuoppapyyntiähän on alueella harjoitettu pitkälle historiallisiin aikoihin. Monessa kuopassa on kuitenkin todettu inventoinnin yhteydessä jo täysin kehittynyt podsoli, mikä ajoittaa kuopan kaivamisen ainakin 500 vuotta vanhaksi. Lisäksi osa pyyntikuoppien sijainneissa viittaa varhempiin maasto-olosuhteisiin.

Historiallisen ajan muinaisjäännökset

Nurmeksen inventoinnissa tarkastettiin historiallisia kohteita kuusi, joista viisi on kalmistoja ja kuudes Lipinlahden Karsikkoniemen karsikko. Vaikka uusia historiallisia kohteita ei inventoinnissa löytynytäkään, on mainittava, että Karsikkoniemestä rekisteröitiin entuudestaan tunnetun karsikkopuun lisäksi kolme muuta, entuudestaan rekisteröimätöntä puuta. Lisäksi alueella oli useita mahdollisia karsikkopuita.

Kalmistoja on inventoinnissa kutsuttu nimityksellä kyläkalmisto, sillä päällisin puolin ei mahdollisista hautauksista kyetä sanomaan, mille uskon suunnalle ne ovat kuuluneet. Kyläkalmistojen joukossa voi siis olla muun muassa ortodoksikalmistoja väliaikaisia, luterilaisia hautauksia.

Raportin rakenne

Raportissa kohteet on jaoteltu muinaisjäännösrekisterin mukaisesti kolmeen ryhmään: kiinteisiin muinaisjäännöksiin, tentatiivikohteisiin ja irtolöytöpaikkoihin. Tentatiivikohteita ovat sellaiset kohteet, joiden löytöaineisto on niin vähäistä, ettei kiinteää lain suojaama muinaisjäännöstä voida varmuudella todeta.

Tämän raportin juokseva numerointi, joka on sekä suojelukohdeluettelossa että kohdekuvauksissa ensimmäisenä, pätee ainoastaan tässä raportissa. Lisäksi entuudestaan tunnetuilla kohteilla on mj-rekisterin 541-alkuinen tunnus, jossa seuraavalla 01-tunnuksella tarkoitetaan kiinteää esihistoriallista muinaisjäännöstä. Viimeinen nelinumero on yksittäisen kohteen tunnus. Muutama vuosi sitten mj-rekisterissä tehtiin tunnusnumeroinnissa uudistus, jossa uudet kohteet saavat osittain sattumanvaraisen tunnusnumeroinnin, jolloin myös tentatiivikohteet ja irtolöytöpaikat saavat samankaltaisen numeroinnin. Koska kuitenkin numerotunnus annetaan vasta mj-rekisteriin viennin

yhteydessä, ei uusilla kohteilla tätä tunnusta vielä ole. Tässä raportissa uudet kohteet ovat saaneet entisenkaltaiset väliaikaiset tunnuksot, jotka kuitenkin on merkitty joko sulkuihin (541 01 0040) tai sitaatteihin ”541 01 0040” merkiksi siitä, että numerointi koskee vain tätä raporttia.

Kukin kohde esitetään raportissa omana kokonaisuutenaan, ja kunkin kohteen perässä on ao. peruskarttaote. Kohteista esitetään perustiedot, joita ovat etäisyys-, peruskartta- ja koordinaattitiedot, laajuus-, löytö- ja tutkimustiedot sekä lyhyt kohdekuvaus. Tässä raportissa ei ole mukana kiinteistötietoja, sillä niiden hankkiminen oli taloudellisesti mahdotonta.

Inventoinnissa kerätyt löydöt on luetteloitu Kansallismuseon kokoelmiin päänumeroille KM 35965 – 35987. Alkuperäinen löytöluettelo on Museoviraston arkeologian osaston arkistossa. Digitaalikuvat on luetteloitu Pohjois-Karjalan museon kokoelmiin numeroille DG7_475 – 598.

Kiinteät muinaisjäännökset ovat perinteiseen tapaan luokiteltu kolmeen rauhoitusluokkaan, jotka ovat:


1. Arvokas muinaisjäännös, jonka säilyminen on turvattava kaikissa olosuhteissa. Tieteellisesti tai maisemallisesti merkittävä, hyvä tyyppinsä edustaja.
2. Muinaisjäännöksen luonnetta tai ajoitusta ei voida selvittää ilman tarkempia tutkimuksia.
3. Täysin tuhoutunut muinaisjäännös tai kohde, jota tarkastuksen perusteella ei voi pitää rauhoituksen piiriin kuuluvana kiinteänä muinaisjäännöksenä.

Lisäksi kohdeluetteloissa on joissakin kohdin merkintä 2/0, millä tarkoitetaan kohdetta, johon aiemmin on merkitty 2-luokan muinaisjäännös, mutta jossa mitään muinaisjäännöstä ei ole.

Ämmänsaassa 31.5.2007

Oili Forsberg, FM





2. Nurmeksen esihistoriallisen asutuksen kuva ja esihistorian kronologia

Pohjois-Karjalan vanhin tunnettu asuinpaikka sijaitsee Enon Sarvingissa, jonne ihmisiä saapui jo 8700 eKr. Näin vanhoja asuinpaikkoja ei Nurmeksesta tunneta, mutta yksittäisten esinelöytöjen perusteella voidaan päätellä ihmisten liikkuneen alueella mesoliittisen kauden aikana. Saramojoen varrelta on löytynyt mesoliittinen pallonuija, toinen samanlainen on Uramosta, Sivakkajoen itäpuolelta. Alkeellisia kirveitä, sekä mesoliittisen kauden loppupuolella yleistyneitä tuuria tunnetaan Nurmeksestä useita.

Kivikautinen asutus ei levinnyt tasaisesti kaikkialle. Pyyntiyhteisöjen ihmiset suosivat asumisessaan järvien ja jokien rantoja. Suosiossa olivat etenkin sellaisten vesistöjen rannat, jotka sijaitsivat hyvien kulkuyhteyksien varrella. Vesireitit olivat esihistoriallisia valtateitä, joita pitkin tavara, ihmiset ja vaikutteet liikkuvat.

Neoliittisen kivikauden mukanaan tuoma uutuus Suomessa oli saviastioiden valmistus ja käyttö. Pohjois-Karjalan neoliittisista keramiikkalöydöistä valtaosa on tehty muinaisen Suur-Saimaan vaikutuspiiristä, jossa samoihin aikoihin yleistyi kivikautinen kyläasutus. Kylät näkyvät nykyisin maastossa matalina painanneriveinä hiekkakankailla. Painanteet ovat jälkiä hirsirakenteisista, osittain maahan kaivetuista taloista.

Nurmeksen neoliittinen asutusmuoto poikkesi Suur-Saimaan alueen kyläasutuksesta. Sama ilmiö näkyy muuallakin Pohjois-Karjalan itä- ja pohjoisosissa. Syytä siihen, miksi saviastioita ei täällä juurikaan valmistettu, eikä kiinteitä taloja rakennettu, ei ole tutkittu. On mahdollista, että pyyntistrategiat poikkesivat Saimaan alueen vahvasti kalastukseen perustuneesta elannonhankinnasta. Liikkuvampi, suurriistan metsästyksen perustuva pyynti sopi huonosti yhteen paikallaan pysyvän asutuksen ja hankalasti liikuteltavien, raskaiden saviastioiden kanssa.

Vaikka suurin osa Nurmeksen neoliittisista asuinpaikoista on keramiikkattomia, on saviastian paloja löytynyt muutamalta asuinpaikalta. Kuokkastenkosken Hiekkamäeltä on tyypillisen kampakeramiikan lisäksi löytynyt runsaasti kiviesineitä, kuten nuolenkärkiä, siimanpainoja ja talttoja. Paikalta on löytynyt myös alkeellinen kirves sekä katkelma toisesta samanlaisesta esineestä. On mahdollista, että asutus paikalla on alkanut jo mesoliittisella kaudella.

Muutama kilometri koilliseen Hiekkamäen asuinpaikalta, Lingonjärven pohjoispuolelta, on löytynyt toinen tyypillisen kampakeramiikan aikaan asuttu alue. Niittylehdon asuinpaikalta on löytynyt runsaasti saviastian palasia, kiviesineiden kappaleita sekä piitä. Piikiveä ei luontaisesti esiinny Suomen kallioperässä, vaan raaka-aine on saatu Äänisen itäpuolen esiintymistä. Nurmeksen alueelle piitä saatiin todennäköisesti vaihtamalla itäisiltä piialueilta.

Pian vuoden 2000 eKr jälkeen näkyy itäsuomalaisessa arkeologisessa aineistossa selviä muutoksia. Aiemmin laajasti käytössä olleet kivikauden kylät häviävät. Pyynnistä elävä väki siirtyi ilmeisesti uudelleen liikkuvampaan elämäntapaan. Samoihin aikoihin alkoi itäiseen Suomeen levitä tietämystä metallien käsittelystä. Metalliesineet olivat kuitenkin hyvin harvinaisia Pohjois-Karjalassa.


Vanhimmat valetut esineet ovat pronssia, rautaan tutustuttiin ajanlaskun taitteen tienoilla. Rautaa oli suhteellisen helppo pelkistää suo- ja järvimalmeista. Raudan käsittelymenetelmät säilyivät samankaltaisina historiallisiin aikoihin saakka. Höljäkän Suomalanniemen asuinpaikalta on löytynyt kuonaa ja palanutta savea, mutta raudan valmistuksen ajankohtaa ei varmuudella voida määrittää. Raudantekopaikaksi Suomalanniemi on ollut edullinen siksikin, että lähistöllä sijaitsivat Pielisen parhaat järvimalmialueet.

Varhaisella metallikaudella opittiin myös uusi tapa valmistaa saviastioita muotin avulla. Savi taputeltiin kankaalla vuorattuun muottiin kuivumaan, minkä vuoksi astioiden pinnassa on toisinaan erotettavissa jälkiä kangaspainanteista. Varhaisen metallikauden kuluessa syntyi uusia saviastiamuotoja, joita yhdistävänä piirteenä oli runsas asbestin käyttö massan sidosaineena. Ylikylän Viitaniemen asuinpaikalta on löytynyt juuri tällaista, runsaasti asbestia sisältänyttä keramiikkaa, jota käytettiin ajanlaskun taitteen tienoilla.

Pohjois-Karjalasta tunnetaan rautakautisia asuinpaikkoja huomattavasti kivi- ja varhaismetallikautisia vähemmän. Osittain tämä voi johtua siitä, että rautakautinen, maata viljelevä asutus on jäänyt nykyasutuksen alle. Kivestä valmistetut työkalut jäivät hiljalleen pois käytöstä, ja saviastioita valmistettiin aiempaa vähemmän. Todennäköisesti metallit korvasivat entisiä raaka-aineita. Esineen rikkoutuessa metalli voitiin sulattaa ja valaa uudelleen.

Varhaisimmat merkit viljelystä Pohjois-Karjalassa ovat parin tuhannen vuoden takaa. Viljely yleistyi maakunnassa vasta keskiajalla. Todennäköisesti pienimuotoinen maanviljely eli rinnan pyyntielinkeinojen kanssa rautakauden aikana. Nurmeksesta ei varmuudella toistaiseksi tunneta esihistoriallista viljelyä, mutta Ylikylän Roukkajan Viitaniemen asuinpaikan tuntumasta löytynyt soikea tuluskivi voi liittyä varhaiseen viljelyyn. Esine ajoittuu 400-500 -luvulle. Tuluskivien käyttö näyttäisi liittyvän maanviljelyyn, sillä useimmiten esineitä on löytynyt juuri rautakautisen viljelyn yhteydestä.

Muutoksen tuulet puhaltelivat rautakauden lopulla aivan naapurissa. 700-luvulta lähtien alkoivat viikingit laajentaa kauppapyrkimyksiään Laatokan suuntaan, jonne kasvanut kaupankäynti synnytti uusia keskuksia. Olhavanjoen alajuoksulle syntyi 750-luvulla Ladoga eli viikinkien Aldeigjuborg. Toinen tärkeä keskus, Rurikin linna, muodostui 800-luvulla nykyisen Novgorodin tienoille.



Vaikka Pohjois-Karjala olikin hieman syrjässä Laatokalta katsottuna, heijastui vilkastunut kaupankäynti ja taloudellinen toimeliaisuus myös täällä. Kuokkastenkoskelta on jo 1800-luvulla löytynyt kaksi karjalaista partakirvestä, jotka ajoittuvat ristiretkiajalle, esihistoriallisen ajan loppuun.

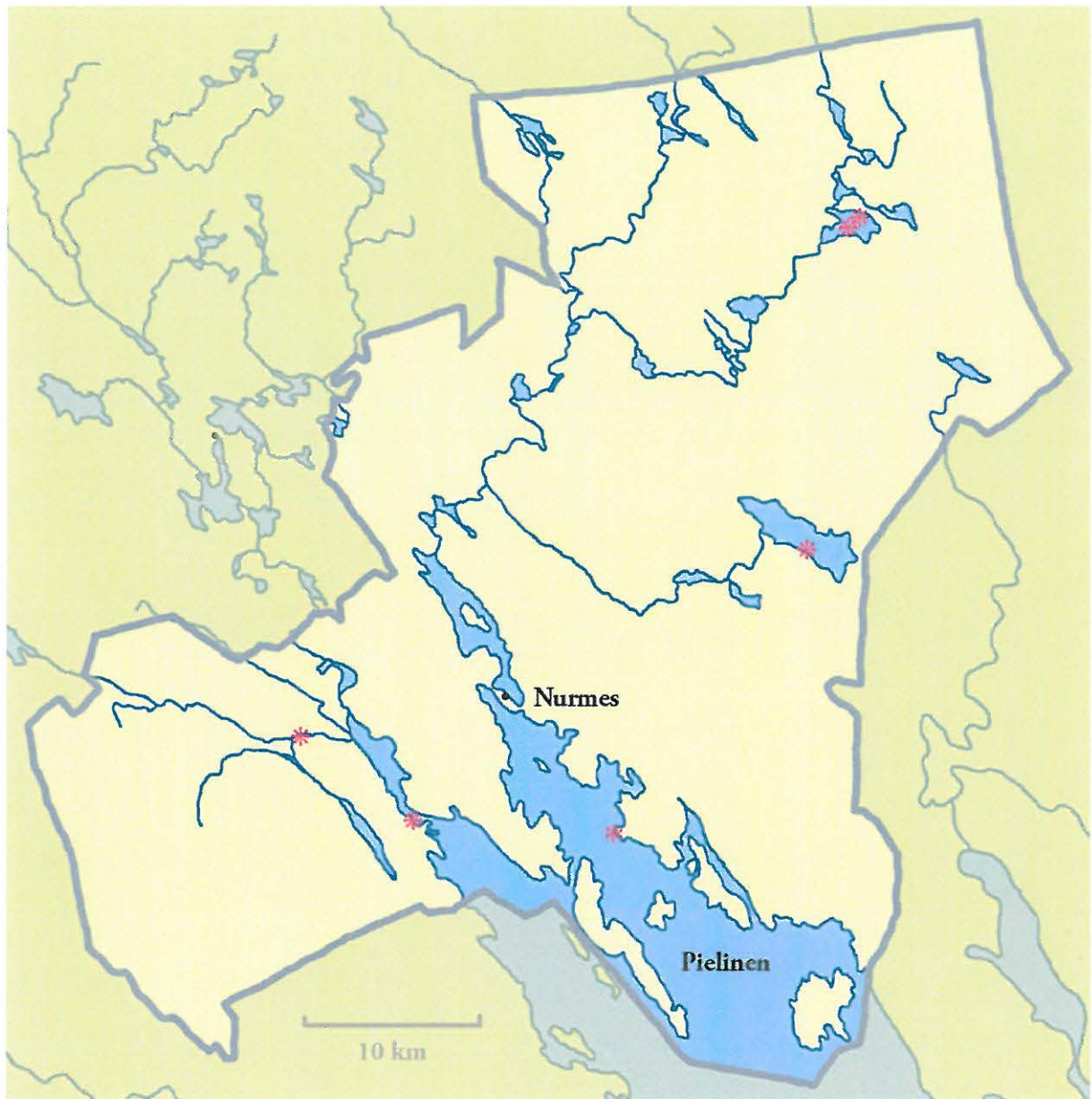
3. Yleiskartat

Nurmeksen esihistorialliset kiinteät muinaisjäännökset



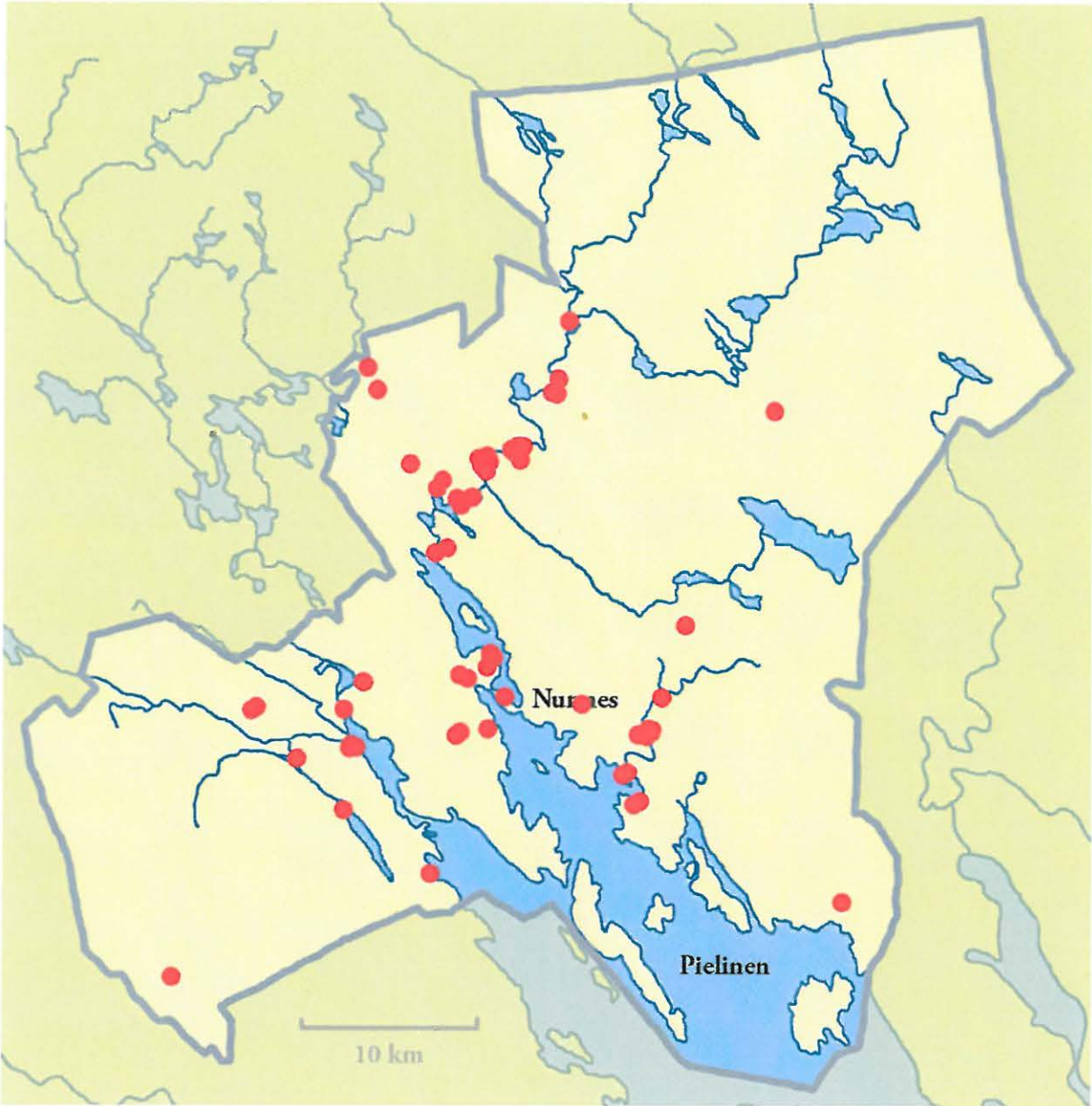
Karttaan on merkitty eri-ikäiset esihistorialliset asuinpaikat mustin vinoneliöin, ja tarkemmin ajoittamattomat pyyntikuoppakohteet harmain, jaetuin vinoneliöin.

Nurmeksen historiallisen ajan kiinteät muinaisjännökset



Nurmeksen historialliset, kiinteät muinaisjännökset ovat erilaisia kalmistoja lukuun ottamatta Lipinlahden Karsikkoniemen karsikkokohdetta, joka on merkitty karttaan osittain avonaisella tähdellä.

Nurmeksen paikallistetut irtolöydöt



4. Luettelot

4.1 Suojelukohdeluettelo

1. Nurmes Suomalanniemi 541 01 0001

<i>Muinaisjäänöstyyppi:</i>	asuinpaikat
<i>Ajoitus:</i>	moniperiodinen
<i>Rauhoitusluokka:</i>	2
<i>Lukumäärä:</i>	1
<i>Peruskartta:</i>	4314 06 Höljääkkä
<i>Koordinaatit:</i>	7039 868, 3619 989, z 95 mpy.
<i>Sijainti:</i>	Nurmeksen luterilaisesta kirkosta 17.6 km kaakkoon.
<i>Laajuus:</i>	selvittämättä

<i>Tutkimukset ja löydöt:</i>	R.A. Salovaara 1937, irtolöytö KM 10641:1, saviastian palanen Sakari Pälsi 1937, kaivaus KM 10641:2-8, asuinpaikkalöytöjä Oiva Keskitalo 1969, tarkastus Maarit Lönnberg 1972, inventointi KM 19081, asuinpaikkalöytöjä H:gin yliopiston arkeologian laitos 1998, inventointi KM 31102, kvartsia Oili Forsberg 2006, inventointi KM 35965, kuonaa, palanutta savea.
-------------------------------	---

<i>Lyhyt kohdekuvaus:</i>	Kohde sijaitsee Suomalanniemen kapeimmalla kohdalla. Niemen törmät ovat vierineet ja asuinpaikka osittain tuhoutunut. Kuitenkin sitä on jäljellä entisen kisakentän alueella ja ympärillä. Paikalla on myös raudanvalmistuspaikka ja sudenkuoppa, perimätiedon mukaan siinä on ollut myös uhripaikka.
---------------------------	---

2. Nurmes Kokkola 541 01 0002

<i>Muinaisjäänöstyyppi:</i>	asuinpaikat
<i>Ajoitus:</i>	kivikautinen
<i>Rauhoitusluokka:</i>	2
<i>Lukumäärä:</i>	1
<i>Peruskartta:</i>	4321 07 Savikylä
<i>Koordinaatit:</i>	7050 332, 3598 032, z 107 mpy.
<i>Sijainti:</i>	Nurmeksen luterilaisesta kirkosta 8.4 km länteen.
<i>Laajuus:</i>	selvittämättä

<i>Tutkimukset ja löydöt:</i>	Maarit Lönnberg 1972, inventointi KM 19082, asuinpaikkalöytöjä
-------------------------------	---

Matti Huurre 1981, tarkastus
H:gin yliopiston arkeologian laitos 1998, inventointi
Oili Forsberg 2006, inventointi
KM 35966, kvartsia

Lyhyt kohdekuvaus: Löydöt poimittiin entuudestaan tunnetulta Kokkolan asuinpaikalta, peltorinteestä, talon eteläpuolelta. Vanha rantaterassi pellossa laskee loivasti, kvartsit löytyivät rinteän alareunalta. Pelto on hiekkainen, ympäristö on hiekkaista kangasmaastoa. Talon itäpuolella kasvaa runsaasti lehtipuita. Aiemmat löydöt ovat tulleet ylempää.

3. Nurmes Hiekkämäki 541 01 0003

Muinaisjäännöstyyppi: asuinpaikat
Ajoitus: kivikautinen
Rauhoitusluokka: 2
Lukumäärä: 1

Peruskartta: 4321 07 Savikylä
Koordinaatit: 7049 605, 3598 326, z 100 mpy
Sijainti: Nurmeksen luterilaisesta kirkosta 8.2 km länsilounaaseen.

Laajuus: Asuinpaikka-alue on voinut ulottua koko suojaosan poukaman alueelle, noin 100x50 m.

Tutkimukset ja löydöt: Juhani Pehkonen 1961, irtolöytö
KM 15113:1-14, kirves, kynsitaltta, saviastian paloja
Tuomas Björkman 1961, tarkastus
KM 15163:1-12, esineiden katkelmia, piitä, saviastian paloja, kvartsia, palanutta luuta
Oiva Keskitalo 1969, tarkastus
KM 18022:1-21 asp.löytöjä
Maarit Lönnberg 1972, inventointi
KM 19083:1-3, asp. löytöjä
KM 21091, saviastian reunapala
H:gin yliopiston arkeologian laitos 1998, inventointi
KM 31085, kampakkeramiikkaa, kvartsia
Oili Forsberg 2006, inventointi

Lyhyt kohdekuvaus: Kohde sijaitsee Kuokkastenjärven itärannalla, Purolan talosta n. 200 m luoteeseen. Alue on kallioiden lännestä, pohjoisesta ja idästä suojaamaa hiekkarinnettä, osaksi raivattu pelloksi. Metsässä on pieniä hiekkakuoppia. Löydöt ovat kampa- ja asbestikeramiikkaa, kiviesineitä ym.

4. Nurmes Uusi hautausmaa 541 01 0004

<i>Muinaisjäänöstyyppi:</i>	asuinpaikat
<i>Ajoitus:</i>	kivikautinen
<i>Rauhoitusluokka:</i>	2/3
<i>Lukumäärä:</i>	1
<i>Peruskartta:</i>	4321 11 Porokylä
<i>Koordinaatit:</i>	7052 279, 3604 108, z 105-110 mpy.
<i>Sijainti:</i>	Nurmeksen luterilaisesta kirkosta 2.4 km luoteeseen.
<i>Laajuus:</i>	kohde lienee hautausmaana tyystin tuhoutunut
<i>Tutkimukset ja löydöt:</i>	Lukkarinen (haudankaivaja) 1880, irtolöytö KM 2064:7, kehdonjalashakku KM 2573:1, 7, taltan teelmä, saviastian palanen (Sär1) Oiva Keskitalo 1971, tarkastus Maarit Lönnberg 1972, inventointi H:gin yliopiston arkeologian laitos 1998, inventointi Oili Forsberg 2006, inventointi
<i>Lyhyt kohdekuvaus:</i>	Asuinpaikka sijaitsee uuden eli Mähkönkankaan hautausmaan koilliskulmalla rautatiestä lounaaseen. Alue on hiekaista rinnettä, asuinpaikka mahdollisesti kokonaan tuhoutunut. Löydöt kiviesineitä ja saviastianpala (Sär 1).

5. Nurmes Niittyrinne 541 01 0005

<i>Muinaisjäänöstyyppi:</i>	asuinpaikat
<i>Ajoitus:</i>	kivikautinen
<i>Rauhoitusluokka:</i>	2
<i>Lukumäärä:</i>	1
<i>Peruskartta:</i>	4321 12 Saramojoki
<i>Koordinaatit:</i>	7064 564, 3606 665, z 115 mpy
<i>Sijainti:</i>	Nurmeksen luterilaisesta kirkosta 13.5 km pohjoiseen.
<i>Laajuus:</i>	selvittämättä
<i>Tutkimukset ja löydöt:</i>	Reino Karjalainen 1964, irtolöytö KM 16440, vuolukivinen reikänuija Maarit Lönnberg 1972, inventointi KM 19084, talttoja, kvartsiä H:gin yliopiston arkeologian laitos 1998, inventointi KM 31093, kvartsi-iskos Oili Forsberg 2006, inventointi

Lyhyt kohdekuvaus: Kohde sijaitsee Saramojoen itärannalla, Niittyrinteen talon itäpuolella, Saramojokeen laskevan Heinäpuron koillispuolella. Paikka on korkean mäen itärinnettä, maaperä hienoa hiekkaa.

6. Nurmes Pietula 541 01 0006

Muinaisjäänöstyyppi: asuinpaikat
Ajoitus: kivikautinen
Rauhoitusluokka: 2/3
Lukumäärä: 1
Peruskartta: 4323 03 Petäiskylä
Koordinaatit: 7070 728, 3609 369, z 127.5 mpy.
Sijainti: Nurmeksen luterilaisesta kirkosta 19.4 km pohjoiseen.
Laajuus: alue on puskittunut, hiekkakuoppa on tod.näk. tuhonnut kohteen

Tutkimukset ja löydöt: Maarit Lönnberg 1972, inventointi
KM 19085, kvartsia
H:gin yliopiston arkeologian laitos 1998, inventointi
Oili Forsberg 2006, inventointi

Lyhyt kohdekuvaus: Kohde sijaitsee korkealla, tasalakisella hiekkaharjulla, jonka kaakkoispäässä on hiekkakuoppa. Osa asuinpaikasta tuhoutunut hiekanotossa.

7. Nurmes Piimäpuro 541 01 0007

Muinaisjäänöstyyppi: asuinpaikat
Ajoitus: kivikautinen
Rauhoitusluokka: 2
Lukumäärä: 1
Peruskartta: 4321 12 Saramojoki
Koordinaatit: 7065 017, 3606 714, z 115 mpy.
Sijainti: Nurmeksen luterilaisesta kirkosta 14 km pohjoiseen.
Laajuus: selvittämättä

Tutkimukset ja löydöt: Heikki Makkonen 1948, irtolöytö
KM 12395, reikäkivi
Veli Suhonen 1964, irtolöytö
KM 16439, tasatalta
Maarit Lönnberg 1972, inventointi
Eero Ahtela 1987, tarkastus
H:gin yliopiston arkeologian laitos 1998, inventointi
KM 31092, kvartsia
Oili Forsberg 2006, inventointi

Lyhyt kohdekuvaus: Kohde sijaitsee Saramojokeen laskevan Piimäpuron pohjoispuolella, lounaaseen laskevan rinnepellon yläosassa.

8. Nurmes Kalmonniemi 541 01 0008

Muinaisjäänöstyyppi: asuinpaikat
Ajoitus: kivikautinen
Rauhoitusluokka: 2
Lukumäärä: 1
Peruskartta: 4324 04 Mujejärvi
Koordinaatit: 7077 829, 3624 735, z 197 mpy.
Sijainti: Nurmeksen luterilaisesta kirkosta 32.1 km koilliseen.
Laajuus: 25x10 metriä koordinaattipisteen ympärillä.

Tutkimukset ja löydöt: Maarit Lönnberg 1972, inventointi
Eero Ahtela 1987, tarkastus
KM 24026, kvartsia
H:gin yliopiston arkeologian laitos 1998, inventointi
KM 31097, kvartsi-iskoksia
Oili Forsberg 2006, inventointi
KM 35967, kvartsi-iskoksia

Lyhyt kohdekuvaus: Asuinpaikka sijaitsee Mujejärven länsiosassa, järveen pistävän luoteis-kaakko -suuntaisen, noin 300 m:n pituisen Kalmonniemen keskiosassa, harjun päällä. Löydöt on poimittu kohdasta, jossa harjussa on pieni notkelma. Löytöalue on suppea, noin 25 x 10 m. Kesän 2006 löydöt poimittiin kuluneelta polulta.

9. Nurmes Pekkala 541 01 0009

Muinaisjäänöstyyppi: asuinpaikat
Ajoitus: kivikautinen
Rauhoitusluokka: 2
Lukumäärä: 1
Peruskartta: 4321 11 Porokylä
Koordinaatit: 7060 290, 3601 990, z 100 - 105 mpy.
Sijainti: Nurmeksen luterilaisesta kirkosta 9.9 km pohjoisluoteeseen.
Laajuus: selvittämättä

Tutkimukset ja löydöt: Nurmeksen yhteislyseo, kourutaltoa
Matti Huurre ja Eero Ahtela 1988, tarkastus
KM 24224:1-3, kvartsia, palanutta luuta
H:gin yliopiston arkeologian laitos 1998, inventointi
KM 31088, asp.löytöjä
Oili Forsberg 2006, inventointi

Lyhyt kohdekuvaus: Asuinpaikka sijaitsee Pekkalan talon itäpuolella, löydöt (KM 24224:1-3 kvartsia ja palanutta luuta) kerätty maantieleikkauksesta ja sen lähelle tehdystä koekuopasta. Jostain lähistöltä on löydetty myös itäkarjalainen kourutaltoa (Nurmeksen yhteislyseo).

10. Nurmes Kelokoski 541 01 0010

Muinaisjäänöstyyppi: asuinpaikat
Ajoitus: kivikautinen
Rauhoitusluokka: 2
Lukumäärä: 1

Peruskartta: 4321 09 Valtimo
Koordinaatit: 7069 700, 3597 703, z 130 mpy.
Sijainti: Nurmeksen luterilaisesta kirkosta 20.2 km pohjoisluoteeseen.
Laajuus: selvittämättä

Tutkimukset ja löydöt: Poutiainen et al. 1992, inventointi
KM 27656:1-3, kvartsi-iskoksia, palanutta luuta
Oili Forsberg 2006, inventointi

Lyhyt kohdekuvaus: 300 m päässä, aivan Nurmeksen ja Valtimon rajan tuntumassa. Löydöt on poimittu hiekka-hietapitoiselta rinteeltä, joka löytöpaikalla viettää pohjoiseen ja luoteeseen. Löytöpaikan vieressä, sen itäpuolella, on pieni sorakuoppa. Löydöt (KM 27656:1-3 ovat 22 kpl kvartsi-iskoksia ja 7 kpl palanutta luuta).

11. Nurmes Kuohattijärvi Kalmosaari 541 01 0011

Muinaisjäänöstyyppi: hautapaikat - kesähaudat
Ajoitus: historiallinen
Rauhoitusluokka: 1
Lukumäärä: 1

Peruskartta: 4323 05 Kuohatti
Koordinaatit: 7059 775, 3623 020, z 162 mpy.
Sijainti: Nurmeksen luterilaisesta kirkosta 18.2 km koilliseen.
Laajuus: selvittämättä

Tutkimukset ja löydöt: Maarit Lönnberg 1972, inventointi

Kalmosaarta ei tarkastettu kesän 2006 inventoinnin yhteydessä.

Lyhyt kohdekuvaus: Noin 200 m Kuohattijärven länsirannasta sijaitsevaa Kalmosaarta on käytetty kesäkalmistona. Lönnbergin inventointikertomuksessa mainitaan saarella olevan kolme painauma (Lönnberg, 1972, s. 28).

Kuohattijärvessä Kokkoniemen edustalla sijaitsevassa Sikosaarella on myös hautapainanteita kesämökkiläinen Martti Kettusen mukaan.

12. Nurmes Mujejärvi Kalmoniemi

541 01 0012

<i>Muinaisjäänöstyyppi:</i>	hautapaikat - hautausmaat
<i>Ajoitus:</i>	historiallinen
<i>Rauhoitusluokka:</i>	1
<i>Lukumäärä:</i>	1
<i>Peruskartta:</i>	4324 04 Mujejärvi
<i>Koordinaatit:</i>	7077 782, 3624 797, z 200 mpy.
<i>Sijainti:</i>	Nurmeksen luterilaisesta kirkosta 32.1 km koilliseen.
<i>Laajuus:</i>	selvittämättä
<i>Tutkimukset ja löydöt:</i>	Maarit Lönnberg 1972, inventointi H:gin yliopiston arkeologian laitos 1998, inventointi KM 31098, kvartsi-iskos, palamatonta luuta Oili Forsberg 2006, inventointi
<i>Lyhyt kohdekuvaus:</i>	Kalmoniemi on pitkä, kapea ja mäntyä kasvava hietikkoniemi, jota on käytetty kalmistona silloin, kun Mujejärven ympärillä on ollut kylä. Paikka on yleisesti tunnettu, ja kerrotaan, että niemessä on vieläkin hautapainanteita (Lönnberg, 1972, s. 29).

13. Nurmes Karsikkoselkä Saunasaari 541 01 0013

<i>Muinaisjäänöstyyppi:</i>	hautapaikat
<i>Ajoitus:</i>	historiallinen
<i>Rauhoitusluokka:</i>	1
<i>Lukumäärä:</i>	1
<i>Peruskartta:</i>	4321 10 Nurmes
<i>Koordinaatit:</i>	7044 189, 3601 313, z 95 mpy.
<i>Sijainti:</i>	Nurmeksen luterilaisesta kirkosta 8.6 km lounaaseen.
<i>Laajuus:</i>	selvittämättä
<i>Tutkimukset ja löydöt:</i>	Maarit Lönnberg 1972, inventointi Saunasaarta ei tarkastettu kesän 2006 inventoinnin yhteydessä.
<i>Lyhyt kohdekuvaus:</i>	Pielisen länsirannalla sijaitseva Saunasaari on kooltaan noin 140 x 100 m. Kalmisto sijaitsee saaren pohjoisosassa olevalla etelärinteellä. Haudat ovat kahdessa rivissä ja näkyvät heikkoina painanteina. Kerrotaan, että nuottamiehet ovat kaivaneet alueella ja löytäneet pääkalloja. Saaren eteläosa on alava ja kostea, eikä kalmisto ole ilmeisesti ulottunut sinne (Lönnberg 1972:30).

14. Nurmes Savikylä Koivistola 541 01 0014

<i>Muinaisjäänöstyyppi:</i>	hautapaikat
<i>Ajoitus:</i>	historiallinen
<i>Rauhoitusluokka:</i>	1
<i>Lukumäärä:</i>	1
<i>Peruskartta:</i>	4321 07 Savikylä
<i>Koordinaatit:</i>	7048 747, 3594 962, z 105 – 110 mpy.
<i>Sijainti:</i>	Nurmeksen luterilaisesta kirkosta 11.6 km länsilounaaseen.
<i>Laajuus:</i>	selvittämättä
<i>Tutkimukset ja löydöt:</i>	Maarit Lönnberg 1972, inventointi H:gin yliopiston arkeologian laitos 1998, inventointi Oili Forsberg 2006, inventointi
<i>Lyhyt kohdekuvaus:</i>	Kohde sijaitsee Hiisjoen etelärannalla. Paikalta on ennen sotia ajettu multaa, ja tällöin on tullut esille luita (M. Lönnberg 1972, s. 31).

15. Nurmes Lipinlahti Karsikkoniemi 541 01 0015

<i>Muinaisjäänöstyyppi:</i>	kultti- ja tarinapaikat
<i>Ajoitus:</i>	historiallinen
<i>Rauhoitusluokka:</i>	2
<i>Lukumäärä:</i>	4
<i>Peruskartta:</i>	4323 01 Lipinlahti
<i>Koordinaatit:</i>	7043 640, 3612 624, z 95 mpy
<i>Sijainti:</i>	Nurmeksen luterilaisesta kirkosta 9.8 km kaakkoon.
<i>Laajuus:</i>	neljä karsikkopuuta koordinaateissa: 7043 640, 3612 624 7043 567, 3612 644 7043 817, 3612 531 7043 882, 3612 503
<i>Tutkimukset ja löydöt:</i>	Maarit Lönnberg 1972, inventointi Oili Forsberg 2006, inventointi
<i>Lyhyt kohdekuvaus:</i>	Kohde sijaitsee Leipävaarasta järven selälle työntyvällä kaksiosai- sella Karsikkoniemellä. Välissä on pieni Niittylahti -nimi- nen lahdenpoukama. Se on kivikkorantainen, mäntyjä kasvava puolukkakangas. Männyt ovat suuria ja vanhoja ja niistä moneen on veistetty karsikko. Paikalla kerrotaan olleen ainakin 12 karsikkomäntyä, joista 4-5 on lähetetty Seurasaaressa. Karsikkoniemeltä näkyy Nurmeksen kirkko. Tarinan mukaan ruu- miin kuljettajat saivat levätä vasta nähdessään kirkon. Ehkä tämä niemi on ollut sellainen levähdyspaikka ja siten selittyä karsikkopuiden lukuisuus (M. Lönnberg 1972, 32).

16. Nurmes Mujejärvi Kalmosaari 541 01 0016

<i>Muinaisjäänöstyyppi:</i>	hautapaikat
<i>Ajoitus:</i>	historiallinen
<i>Rauhoitusluokka:</i>	1
<i>Lukumäärä:</i>	1
<i>Peruskartta:</i>	4324 04 Mujejärvi
<i>Koordinaatit:</i>	7078 183, 3625 680, z 200 mpy.
<i>Sijainti:</i>	Nurmeksen luterilaisesta kirkosta 32.3 km koilliseen.
<i>Laajuus:</i>	selvittämättä
<i>Tutkimukset ja löydöt:</i>	Maarit Lönnberg 1972, inventointi
	Kalmosaarta ei tarkastettu kesän 2006 inventoinnin yhteydessä.
<i>Lyhyt kohdekuvaus:</i>	Kalmosaari on kooltaan noin 80x40 m. Kohde merkitty muinaisjäänösmerkillä peruskartalle (päällepainatus vuonna 1992).

17. Nurmes Seppola 541 01 0017

<i>Muinaisjäänöstyyppi:</i>	työ- ja valmistuspaikat - pyyntikuopat
<i>Ajoitus:</i>	ajoittamaton
<i>Rauhoitusluokka:</i>	2
<i>Lukumäärä:</i>	4
<i>Peruskartta:</i>	4321 08 Karhunpää
<i>Mj-rekisterin koordinaatit:</i>	7054 878, 3595 476, z 122.5 mpy.
<i>Kohteen koordinaatit:</i>	7054 786, 3595 423, z 120 mpy
<i>Sijainti:</i>	Nurmeksen luterilaisesta kirkosta 11.4 km länsiluoteeseen.
<i>Laajuus:</i>	pyyntikuoppien koordinaatit: 1. 7054 786, 3595 423 2. 7054 767, 3595 391 3. 7054 699, 3595 410 4. 7054 743, 3595 444
<i>Tutkimukset ja löydöt:</i>	H:gin yliopiston arkeologian laitos 1998, inventointi Oili Forsberg 2006, inventointi
<i>Lyhyt kohdekuvaus:</i>	Pyyntikuopat sijaitsevat Jokikyläntien länsipuolella, vanhan rantaterassin niemekkeeksi työntyvällä osalla. Pyyntikuopat ovat halkaisijaltaan 2 - 3 m ja syvyydeltään noin 0,5 m. Yhdessä pyyntikuopassa on selvä ympärysvalli.

18. Nurmes Lamminkangas 541 01 0018

Muinaisjäännöstyyppi: ei kiinteä muinaisjäännös

Ajoitus:

Rauhoitusluokka: 0

Lukumäärä: 0

Peruskartta: 4321 11 Porokylä

Koordinaatit: 7052 629, 3599 836, z 140 mpy (?)

Tutkimukset ja löydöt: H:gin yliopiston arkeologian laitos 1998, inventointi

Oili Forsberg 2006, inventointi

Lyhyt kohdekuvaus:

”Pyyntikuopat sijaitsevat Multimäen-Lamminkankaan tiestä itään, ison sorakuopan reunasta vain noin 10 m pohjoiseen. Lisäksi tällä ja lähialueella on raudanvalmistuspaikka, tervahauta ja muita kuopanteita tai painanteita yhteensä 36 kappaletta. Alue tulisi tarkastaa ja selvittää tarkemmin kuopanteiden luonne.”
”Joukossa yksi munuaisenmuotoinen raudanvalmistuskuoppa 1600-1700 –luku...”

Alueella ei ole lain tarkoittamaa kiinteää muinaisjäännöstä.

Kaivannot ja kuopat alueella ovat soranäytekuoppia ynnä muita resentejä kaivantoja.

19. Nurmes Niittylehto 541 01 0019

Muinaisjäännöstyyppi: asuinpaikat

Ajoitus: kivikautinen

Rauhoitusluokka: 2

Lukumäärä: 1

Peruskartta: 4321 11 Porokylä

Koordinaatit: 7052 274, 3599 302, z 120 mpy

Sijainti: Nurmeksen luterilaisesta kirkosta 7 km länteen.

Laajuus: tarkemmin rajaamatta, pintalöytöjä eniten noin 50x50 m koordinaattipisteen ympäriltä

Tutkimukset ja löydöt: H:gin yliopiston arkeologian laitos 1998, inventointi

KM 31083, asuinpaikkalöytöjä

Oili Forsberg 2006, inventointi

KM 35968, hiotun kivies. katkelmia, saviastian paloja (tyypillistä kampakeramiikkaa), piitä, kvartssia, palanutta luuta.

Lyhyt kohdekuvaus: Asuinpaikka sijaitsee Vanhakylän tienristeyksestä noin 1,3 km länteen, viljelyspellon keskellä olevan kumpareen kohdalla, L-kirjaimen muotoisen pellon koilliskulmassa. Peltomulta on asuinpaikan kohdalla voimakkaan punertavaa. Asuinpaikkalöydöt on poimittu esille pellon pinnalta.

20. Nurmes Honkala 541 01 0020

Muinaisjäännöstyyppi: asuinpaikat
Ajoitus: kivikautinen
Rauhoitusluokka: 2
Lukumäärä: 1

Peruskartta: 4312 12 Länsi-Vuokko
Koordinaatit: 7039 859, 3601 426, z 115 mpy
Sijainti: Nurmeksen luterilaisesta kirkosta 12.4 km etelälounaaseen.
Laajuus: Kesän 2006 inventointilöydöt pisteestä 7039 940, 3601 556, z 127.5 mpy.

Tutkimukset ja löydöt: Lauri Haverinen 1936 (diar. 1954), irtolöytö
KM 13387, kourutaltoa
H:gin yliopiston arkeologian laitos 1998, inventointi
KM 31084, kvartsia
Oili Forsberg 2006, inventointi
KM 35969, palanutta luuta.

Lyhyt kohdekuvaus: Asuinpaikka sijaitsee arkistotietojen perusteella Vanhakylä-Joensuu –maantien länsipuolella, ja Savikylä – Särkikorpi paikallistien länsipuolella olevan Honkalan tilan alaniityllä, Hiiripuron varressa. Onko kyseessä Sampolan talon länsipuolella, nykyisin perunapeltona oleva alue, jää hämärän peittoon.

21. Nurmes Viitaniemi 1 541 01 0022

Muinaisjäännöstyyppi: asuinpaikat
Ajoitus: kivikautinen
Rauhoitusluokka: 2
Lukumäärä: 1

Peruskartta: 4321 12 Saramojoki
Koordinaatit: 7062 302, 3604 338, z 100 – 110 mpy.
Sijainti: Nurmeksen luterilaisesta kirkosta 11 km pohjoiseen.
Laajuus: selvittämättä

Tutkimukset ja löydöt: Herman Pulkkinen 1918, irtolöytö
KM 21063, reikäkivi. ”Pohjois-Karjalan museo
705”. Esiintyy myös Nurmeksen museon
luettelossa numerolla NuM 2487.
H:gin yliopiston arkeologian laitos 1998, inventointi
KM 31089:1-7, kvartsikaavin ja –iskoksia, piitä,
palanutta luuta, palanutta savea, kuonaa,
rautaesineen katkelma.
Oili Forsberg 2006, inventointi

Lyhyt kohdekuvaus: Asuinpaikka sijaitsee Saramojen pohjoispuolella sijaitsevan
Viitaniemen Pulkkilan talon itä-, etelä- ja länsipuolisilla pelloilla.
Asuinpaikkalöydöt ovat tulleet esille kynnytyltä viljelyspelloilta.

22. Nurmes Viitaniemi 2 541 01 0023

Muinaisjäännostyyppi: asuinpaikat
Ajoitus: kivikautinen
Rauhoitusluokka: 2
Lukumäärä: 1

Peruskartta: 4321 12 Saramojoki
Koordinaatit: 7062 186, 3604 003, z 100 mpy.
Sijainti: Nurmeksen luterilaisesta kirkosta 11 km pohjoiseen.
Laajuus: selvittämättä

Tutkimukset ja löydöt: Yrjö Tolvanen 1954, irtolöytö
KM 13426, soikea tuluskivi.
KM 13427, keihäänkärki.
H:gin yliopiston arkeologian laitos 1998, inventointi
KM 31090, asbestikeramiikan pala, kvartsia
Oili Forsberg 2006, inventointi

Lyhyt kohdekuvaus: Asuinpaikka sijaitsee Saramojoen pohjoispuolella olevalla
peltoalueella, rannasta noin 50 m. Maaperä alueella on kivetöntä
peltomultaa.

23. Nurmes Sulkujärvi Urheilukenttä 541 01 0024

Muinaisjäännostyyppi: asuinpaikat
Ajoitus: kivikautinen
Rauhoitusluokka: 2/3
Lukumäärä: 1

Peruskartta: 4321 12 Saramojoki
Koordinaatit: 7062 618, 3601 680, z 105 mpy.
Sijainti: Nurmeksen luterilaisesta kirkosta 12.2 km pohjoisluoteeseen.
Laajuus: kohde lienee suurimmaksi osaksi tuhoutunut hiekanotossa

Tutkimukset ja löydöt: H:gin yliopiston arkeologian laitos 1998, inventointi
KM 31091:1-5, varhaista asbestikeramiikkaa, kvartsia, palanutta luuta.
Oili Forsberg 2006, inventointi

Lyhyt kohdekuvaus: Asuinpaikka sijaitsee Ylikylään johtavan tien ja Sulkujärven länsipuolella, pienen sorakuopan reunalla. Asuinpaikkalöydöt on poimittu sorakuopan jyrkältä länsireunalta. Maaperä alueella on hienoa, kivetöntä hiekkaa.

24. Nurmes Havukkalampi 2 541 01 0025

Muinaisjäännöstyyppi: ei kiinteä muinaisjäännös
Ajoitus:
Rauhoitusluokka: 0
Lukumäärä: 0

Peruskartta: 4321 12 Saramojoki
Koordinaatit: 7065 866, 3600 486, z 175 mpy

Tutkimukset ja löydöt: H:gin yliopiston arkeologian laitos 1998, inventointi
Oili Forsberg 2006, inventointi

Lyhyt kohdekuvaus: ”Pyyntikuoppa sijaitsee Peräjärven pohjoisosasta noin 1,8 km pohjoisluoteeseen ja pienestä Havukkalammesta noin 450 m etelään, kahden kalliojyrkänteen välissä olevassa solassa. Kuopan halkaisija on noin 1,5 m ja syvyys noin 60 cm. Kuopan ympärillä on noin metrin levyinen reunavalli. Reunavalli mukaan lukien kuopan halkaisija on 4,2 m.”

Kuoppa on resentti, aivan nelisnurkkainen.

25. Nurmes Heinälä 541 01 0026

Muinaisjäännöstyyppi: asuinpaikat
Ajoitus: kivikautinen
Rauhoitusluokka: 2
Lukumäärä: 1

Peruskartta: 4321 12 Saramojoki
Koordinaatit: 7064 235, 3604 988, z 95 mpy
Sijainti: Nurmeksen luterilaisesta kirkosta 13.2 km pohjoiseen.
Laajuus: selvittämättä

Tutkimukset ja löydöt: Maarit Lönnberg 1972, inventointi.
KM 19089, banaanin muotoinen esine.
KM 19090, kourutaltoa.
Eero Ahtela 1987, tarkastus.
KM 24029, kvartsia.
H:gin yliopiston arkeologian laitos 1998, inventointi
KM 31094, kvartsia, palanutta luuta.
Oili Forsberg 2006, inventointi

Lyhyt kohdekuvaus: Asuinpaikka sijaitsee Saramojoen ja Riihivaaraan johtavan maantien välisellä alueella, Pitkälän eteläpuolella ja Heinälän tilan päärakennuksesta noin 180 m itään. Asuinpaikkalöydöt ovat tulleet esille Saramojokeen viettävältä hiekan sekaiselta savipelloilta, noin 105 mpy olevan terassin päältä.

26. Nurmes Poroinjärvi 541 01 0027

Muinaisjäännöstyyppi: työ- ja valmistuspaikat - pyyntikuopat
Ajoitus: ajoittamaton
Rauhoitusluokka: 2
Lukumäärä: 1

Peruskartta: 4323 03 Petäiskylä
Mj-rekisterin koordinaatit: 7071 618, 3608 706, z 140 mpy.
Virheelliset, osoittavat keskelle suota.
2006 mitatut koordinaatit: 7071 655, 3609 541, z 137.5 mpy.
Sijainti: Nurmeksen luterilaisesta kirkosta 20.4 km pohjoiskoilliseen.
Laajuus: yksittäisiä kuopanteita ilmoitetuissa koordinaattipisteissä. Kuoppien luonne muinaisjäänöksiä epäselvä.

Tutkimukset ja löydöt: H:gin yliopiston arkeologian laitos 1998, inventointi
KM 31095, kvartsi-iskos
Oili Forsberg 2006, inventointi

Lyhyt kohdekuvaus: Pyyntikuoppa sijaitsee Poroinjärven länsipuolella, ranta-terassia myötäilevän polun länsipuolella, paikassa joka on polun haarautumiskohdan eteläpuolella 3-5 m. Pyyntikuopan halkaisija on noin 4 m ja syvyys noin 40 cm. Pyyntikuopan kohdalta on tullut esille yksi kvartsi-iskos.

27. Nurmes Koirilammit 541 01 0028

Muinaisjäänöstyyppi: työ- ja valmistuspaikat - pyyntikuopat
Ajoitus: ajoittamaton
Rauhoitusluokka: 2
Lukumäärä: 1
Peruskartta: 4324 04 Mujejärvi
Koordinaatit: 7078 035, 3623 804, z 200 mpy.
Sijainti: Nurmeksen luterilaisesta kirkosta 32.1 km koilliseen.
Laajuus: Yksittäinen kuoppa koordinaattipisteessä.

Tutkimukset ja löydöt: H:gin yliopiston arkeologian laitos 1998, inventointi
Oili Forsberg 2006, inventointi

Lyhyt kohdekuvaus: Pyyntikuoppa sijaitsee noin 30 m Koirilammista itään, tasanteella, itä-länsisuuntaisen harjun ja alavahkon maan välillä. Pyyntikuoppa on muodoltaan pyöreähkö, kooltaan noin 3x3 metriä, ja syvyydeltään noin 80 cm.

28. Nurmes Multiniemi 541 01 0029

Muinaisjäänöstyyppi: asuinpaikat
Ajoitus: kivikautinen
Rauhoitusluokka: 2/0
Lukumäärä: 1
Peruskartta: 4324 04 Mujejärvi
Koordinaatit: 7077 592, 3624 175, z 200 mpy
Sijainti: Nurmeksen luterilaisesta kirkosta 32 km koilliseen.
Laajuus:

Tutkimukset ja löydöt: H:gin yliopiston arkeologian laitos 1998, inventointi
KM 31096, palanutta luuta.
Oili Forsberg 2006, inventointi
KM 35970, palamatonta luuta, resenttiä.

Lyhyt kohdekuvaus: Asuinpaikka sijaitsee arkistotietojen perusteella Mujejärven kaakkoispuolella, Multiniemen itäpuolella sijaitsevan kesämökin pihamaalla. Edelleen kerrotaan aiempien löytöjen tulleen esille aivan rannasta, jossa olisi mahdollinen tulisija.

Kohde tuskin on esihistoriallinen asuinpaikka.

29. Nurmes Koirilammit 2 541 01 0030

Muinaisjännöstyyppi: työ- ja valmistuspaikat - pyyntikuopat
Ajoitus: ajoittamaton
Rauhoitusluokka: 2
Lukumäärä: 1/3

Peruskartta: 4324 04 Mujejärvi
MJ-rekisterin koordinaatit: 7077 963, 3623 127, z 215 mpy, virheelliset
Koordinaatit: 7078 080, 3624 045, oikeat (mitattu 2006)
Sijainti: Nurmeksen luterilaisesta kirkosta 32.1 km koilliseen.
Laajuus: Pyyntikuoppa koordinaattipisteessä.

Tutkimukset ja löydöt: H:gin yliopiston arkeologian laitos 1998, inventointi
Oili Forsberg 2006, inventointi

Lyhyt kohdekuvaus: Kesällä 2006 mitatun koordinaattipisteen kohdalla on suuri yksittäinen pyyntikuoppa, joka on noin 4x4 metriä, syvyydeltään 1.7 metriä. Reunavalli erottuu kuopan pohjoispäässä. Alue on kivi- ja harjua Mujejärveen lännestä pistävässä niemessä, joka vielä pyyntikuopan kohdalla on 600-700 metriä leveä.

30. Nurmes Syvälampi 541 01 0031

Muinaisjännöstyyppi: työ- ja valmistuspaikat - pyyntikuopat
Ajoitus: ajoittamaton
Rauhoitusluokka: 2
Lukumäärä: 3

Peruskartta: 4324 01 Kourukoski
Koordinaatit: 7072 295, 3617 369, z 170 mpy
Sijainti: Nurmeksen luterilaisesta kirkosta 23.6 km koilliseen.
Laajuus: Kuoppien koordinaatit:
7072.296, 3617.357
7072.295, 3617.369
7072.278, 3617.381

Tutkimukset ja löydöt: H:gin yliopiston arkeologian laitos 1998, inventointi
Oili Forsberg 2006, inventointi

Lyhyt kohdekuvaus: Pyyntikuopat sijaitsevat Syvälammen ja Matalajärven välisellä kannaksella Kuhmontien itäpuolella. Pyyntikuopat ovat kooltaan 1,7 x 2,2 m, 2,6 x 2,9 ja 2,4 x 2,2 m. Kuoppien syvyys on 20-35 cm.

31. Nurmes Maunola 541 01 0032

Muinaisjäännöstyyppi: asuinpaikat
Ajoitus: moniperiodinen
Rauhoitusluokka: 2
Lukumäärä: 1

Peruskartta: 4314 06 Höljäkkä
Koordinaatit: 7040 244, 3625 458, z 110
Sijainti: Nurmeksen luterilaisesta kirkosta 22 km kaakkoon.
Laajuus: selvittämättä

Tutkimukset ja löydöt: Oiva Keskitalo 1969, tarkastus.
KM 18023, tuura. Talon mailta, lohilampien luota.
Maarit Lönnberg 1972, tarkastus.
H:gin yliopiston arkeologian laitos 1998, inventointi
KM 31100, kvartsia, piitä, lasitettua keramiikkaa, posliinia yms.
Oili Forsberg 2006, inventointi

Lyhyt kohdekuvaus: Maunolan tila sijaitsee Konnalammen itärannalla. Maasto muodostaa terassin pohjoista kohti ja alava maasto jatkuu itään. Talon pohjoispuolen pelloista on löytynyt piitä, kvartsia, lasia ja lasitettua keramiikkaa.

32. Nurmes Höljäkkä Hetesuo 541 01 0033

Muinaisjäännöstyyppi: asuinpaikat
Ajoitus: kivikautinen
Rauhoitusluokka: 2/3
Lukumäärä: 1

Peruskartta: 4323 04 Jurttivaara
Koordinaatit: 7042 672, 3621 261, z 115 mpy.
Sijainti: Nurmeksen luterilaisesta kirkosta 17.4 km kaakkoon.
Laajuus: selvittämättä

Tutkimukset ja löydöt: H:gin yliopiston arkeologian laitos 1998, inventointi
KM 31101, kvartsia
Oili Forsberg 2006, inventointi
KM 35971, kvartsia

Lyhyt kohdekuvaus: Asuinpaikka sijaitsee Höljäkän kylässä, rautatien pohjoispuolella, Jurttivaaran etelärinteellä, josta pistää etelää kohden niemimäinen muodostelma. Alueella on laaja hiekkakuoppa, jonka itälaidalta löytöjä on poimittu. Asuinpaikka lienee suurimmilta osin tuhoutunut.

33. Nurmes Lammintauskangas 541 01 0034

Muinaisjäännöstyyppi: työ- ja valmistuspaikat - pyyntikuopat
Ajoitus: ajoittamaton
Rauhoitusluokka: 2/0
Lukumäärä: 3

Peruskartta: 4323 01 Lipinlahti
Koordinaatit: 7047 005, 3618 032, z 125 mpy
Sijainti: Nurmeksen luterilaisesta kirkosta 12.2 km kaakkoon.
Laajuus: pyyntikuoppia ei löydy maastossa

Tutkimukset ja löydöt: H:gin yliopiston arkeologian laitos 1998, inventointi
Oili Forsberg 2006, inventointi

Lyhyt kohdekuvaus: Pyyntikuopat sijaitsevat Lieksa - Vanhakylä- maantien ja rautatien lounaispuolella, rautatiestä noin 400 m lounaaseen, ja Joutenlammen rannasta noin 400 m itään. Pyyntikuopat ovat varsin tasaisella metsämaalla. Niiden koko on (pohjoisesta etelään):
1,8 x 2,3 m, 2,7 x 1,9 m, 2,2 x 2,5 m. Kuoppien syvyys on 15-30 cm.

Kesän 2006 inventoinnissa ei kuoppia kyetty paikallistamaan.
Alkuperäiset koordinaattitiedot ovat täysin virheelliset.

34. Nurmes Taipale 541 01 0035

Muinaisjäännöstyyppi: asuinpaikat
Ajoitus: kivikautinen
Rauhoitusluokka: 2/0
Lukumäärä: 1

Peruskartta: 4323 01 Lipinlahti
Koordinaatit: 7046 441, 3614 975, z 120 mpy.
Sijainti: Nurmeksen luterilaisesta kirkosta 9.8 km kaakkoon.
Laajuus: aiempi (1998) arvio 30x30 m

Tutkimukset ja löydöt: Arvi Mustonen 1924, irtolöytö
NuM 2469, reiällinen tuura
Maarit Lönnberg 1972, inventointi
H:gin yliopiston arkeologian laitos 1998, inventointi
KM 31103:1, kvartsia.
Oili Forsberg 2006, inventointi

Lyhyt kohdekuvaus: Asuinpaikka sijaitsee Lipinlahdessa, rautatiestä noin 400 m lounaaseen, Taipaleen tilalle johtavan tien molemmin puolin. Kohteen löysivät H:gin yliopiston opiskelijat Taipaleen tilan omistajien vihjeen pohjalta. Tienteen yhteydessä kerrotaan paikalta löytyneen ”kivikautista aineistoa”.

35. Nurmes Jokipolvi (541 01 0036)

<i>Muinaisjäännöstyyppi:</i>	asuinpaikat
<i>Ajoitus:</i>	kivikautinen
<i>Rauhoitusluokka:</i>	2
<i>Lukumäärä:</i>	1
<i>Peruskartta:</i>	4321 07 Savikylä
<i>Koordinaatit:</i>	7048 911, 3597 305, z 100 – 102.5 mpy.
<i>Sijainti:</i>	Nurmeksen luterilaisesta kirkosta 9.2 km länsilounaaseen.
<i>Laajuus:</i>	Noin 80 x 80 m koordinaattipisteen ympärillä.
<i>Tutkimukset ja löydöt:</i>	Oili Forsberg 2006, inventointi KM 35972, kvartsia

Lyhyt kohdekuvaus: Asuinpaikka sijaitsee savisella pellolla, loivassa peltorinteessä. Löytöjä poimittiin pellon pinnalta, alueelta joka oli noin 80 x 80 metriä kooltaan. Löytöjen tuntumassa oli runsaasti palaneen näköisiä kiviä, joita muualta pellon pinnalta ei havaittu. Jokipolven talo sijaitsee pari sataa metriä asuinpaikalta pohjoiseen.

36. Nurmes Porokylä Niemelä (541 01 0037)

<i>Muinaisjäännöstyyppi:</i>	asuinpaikat
<i>Ajoitus:</i>	kivikautinen
<i>Rauhoitusluokka:</i>	2
<i>Lukumäärä:</i>	1
<i>Peruskartta:</i>	4321 11 Porokylä
<i>Koordinaatit:</i>	7053 362, 3605 846, z 102.5 mpy.
<i>Sijainti:</i>	Nurmeksen luterilaisesta kirkosta 2 km pohjoiseen.
<i>Laajuus:</i>	löytöjä poimittiin Niemelän talon länsipuolisen pellon koko alalta, noin 80x100 m.

Tutkimukset ja löydöt: Paavo Lipponen (Lappalainen?)1955, irtolöytö
KM 13885, hioin.
KM 19088, taltta?
Maarit Lönnberg 1972, inventointi
Eero Ahtela 1987, tarkastus
H:gin yliopiston arkeologian laitos 1998, inventointi
Oili Forsberg 2006, inventointi
KM 35973, piitä, kvartsia, palanutta luuta.

Lyhyt kohdekuvaus: Asuinpaikka sijaitsee välittömästi Niemelän talon länsipuolella. Löytöjä poimittiin pellosta, jossa noin sadan metrin käyrällä on havaittavissa loivahko terassi. Pelto on hiekkainen.

Jostain lähistöltä on aikoinaan irtolöytönä tavattu hioin (KM 13885) ja taltta (KM 19088).

37. Nurmes Tapiola (541 01 0038)

Muinaisjäännöstyyppi: asuinpaikat
Ajoitus: kivikautinen
Rauhoitusluokka: 2
Lukumäärä: 1

Peruskartta: 4321 08 Karhunpää
Koordinaatit: 7055 236, 3595 611, z 115 mpy.
Sijainti: Nurmeksen luterilaisesta kirkosta 11.4 km luoteeseen.
Laajuus: Noin 50 x 50 metriä koordinaattipisteen ympärillä.

Tutkimukset ja löydöt: Oili Forsberg 2006, inventointi
KM 35974, kvartsia, palanutta luuta.

Lyhyt kohdekuvaus: Asuinpaikka sijaitsee Jokikylässä, Valtimojoen kaakkoisrannalla, Tapiolan talon lounaispuolisella rantapellolla. Pellossa erottuvat jyrkähköt terassimaiset rantamuodostelmat, joista ylimmät ovat yli 120 mpy. Alimmat löydöt poimittiin noin 115 mpy. Peltö on hiekkainen. Löytöalue oli suhteellisen suppea, noin 50x50 m.

38. Nurmes Paskolampi (541 01 0039)

Muinaisjäännöstyyppi: asuinpaikat
Ajoitus: kivikautinen
Rauhoitusluokka: 2
Lukumäärä: 1

Peruskartta: 4321 08 Karhunpää
Koordinaatit: 7053 385, 3598 024, z 120 - 122.5 mpy
Sijainti: Nurmeksen luterilaisesta kirkosta 8.4 km länsiluoteeseen.
Laajuus: Noin 50 x 50 metriä koordinaattipisteen ympärillä.

Tutkimukset ja löydöt: Oili Forsberg 2006, inventointi
KM 35975, kvartsia, palanutta luuta.

Lyhyt kohdekuvaus: Asuinpaikka sijaitsee Jokikylän tien ja 6-tien välisellä savisella peltorinteellä, jossa erottuu selviä rantaterasseja. Asuinpaikka-alueen eteläpuolella notkelmassa juoksee Myllypuro, ja kohteesta noin 300 m itään sijaitsee Paskolampi. Löydöt poimittiin peltomullan pinnalta, noin 50x50 m laajuiselta alueelta.

39. Nurmes Jokikylä Simola 1 ja 2 (541 01 0040)

<i>Muinaisjäännöstyyppi:</i>	asuinpaikat
<i>Ajoitus:</i>	kivikautinen
<i>Rauhoitusluokka:</i>	2
<i>Lukumäärä:</i>	1
<i>Peruskartta:</i>	4321 08 Karhunpää
<i>Koordinaatit:</i>	7052 790, 3598 259, z 122.5 mpy (Simola 1) 7052 757, 3598 177, z 122.5 mpy (Simola 2)
<i>Sijainti:</i>	Nurmeksen luterilaisesta kirkosta 8.2 km länsiluoteeseen.
<i>Laajuus:</i>	Löytöalueet muodostavat kaksi selkeää pesäkettä. Pesäkkeiden etäisyys toisistaan on noin 100 metriä. Löytöpesäkkeiden laajuus oli noin 30 x 30 metriä kummankin koordinaattipisteen ympärillä.
<i>Tutkimukset ja löydöt:</i>	Oili Forsberg 2006, inventointi KM 35976, kvartsia, palanutta luuta.
<i>Lyhyt kohdekuvaus:</i>	Asuinpaikka sijaitsee Jokikylässä, Hovilasta Lamminkankaalle vievän tien eteläpuolella, Simolan talon kaakkoispuolella savisesta pellostä. Löydöt on poimittu pääasiassa kahdesta keskittymästä pellon pinnalta.

40. Nurmes Savikylä Naurislahti (541 01 0041)

<i>Muinaisjäännöstyyppi:</i>	asuinpaikat
<i>Ajoitus:</i>	kivikautinen
<i>Rauhoitusluokka:</i>	2
<i>Lukumäärä:</i>	1
<i>Peruskartta:</i>	4321 07 Savikylä
<i>Koordinaatit:</i>	7048 626, 3594 701, z 110 – 112.5 mpy
<i>Sijainti:</i>	Nurmeksen luterilaisesta kirkosta 11.8 km länsilounaaseen.
<i>Laajuus:</i>	Löydöt on poimittu suppealta alalta, noin 30 x 30 metriä, koordinaattipisteen ympäriltä.
<i>Tutkimukset ja löydöt:</i>	Oili Forsberg 2006, inventointi KM 35977, kvartsia.
<i>Lyhyt kohdekuvaus:</i>	Asuinpaikka sijaitsee Kuokkastenjärven länsipuolella, Savikylän Naurislahdessa. Löydöt on poimittu savisesta pellostä Koivikon talon länsipuolelta.

41. Nurmes Savikylä Uksola (541 01 0042)

<i>Muinaisjäänöstyyppi:</i>	asuinpaikat
<i>Ajoitus:</i>	kivikautinen
<i>Rauhoitusluokka:</i>	2
<i>Lukumäärä:</i>	1
<i>Peruskartta:</i>	4321 07 Savikylä
<i>Koordinaatit:</i>	7049 199, 3594 744, z 120 mpy. 7049 079, 3594 790, z 112.5 mpy.
<i>Sijainti:</i>	Nurmeksen luterilaisesta kirkosta 11.8 km änsilounaaseen.
<i>Laajuus:</i>	Löydöt on kahdesta keskittymästä, joista ylempi oli 30 x 30 metriä, pisteessä 7049 199, 3594 744, ja alempi 50 x 50 metriä pisteessä 7049 079, 3594 790.
<i>Tutkimukset ja löydöt:</i>	Oili Forsberg 2006, inventointi KM 35978, kvartsia, piitä.
<i>Lyhyt kohdekuvaus:</i>	Asuinpaikka sijaitsee vanhan Savikylän tien eteläpuolella, Uksolan talosta länteen, savisella pellolla. Löytöjä poimit- tiin kahdesta keskittymästä, joista ylempi oli 120 mpy rantamuodostuman harjalla, alempi 112.5 mpy rantamuodostu- man päältä.

42. Nurmes Savikylä Rantala (541 01 0043)

<i>Muinaisjäänöstyyppi:</i>	asuinpaikat
<i>Ajoitus:</i>	kivikautinen
<i>Rauhoitusluokka:</i>	2
<i>Lukumäärä:</i>	1
<i>Peruskartta:</i>	4321 07 Savikylä
<i>Koordinaatit:</i>	7047 070, 3595 291, z 112.5 mpy
<i>Sijainti:</i>	Nurmeksen luterilaisesta kirkosta 11.8 km lounaaseen.
<i>Laajuus:</i>	50x50 metriä koordinaattipisteen ympärillä.
<i>Tutkimukset ja löydöt:</i>	Oili Forsberg 2006, inventointi KM 35979, kvartsia, palanutta luuta.
<i>Lyhyt kohdekuvaus:</i>	Asuinpaikka sijaitsee Ison Hiisijärven luoteispuolella, satakunta metriä Rantalan talosta luoteeseen. Löydöt on poimittu saviselta pellolta, vanhan rantaterassin päältä ja sen alarinteestä.

43. Nurmes Savikylä Toivala 1 ja 2 (541 01 0044)

<i>Muinaisjäänöstyyppi:</i>	asuinpaikat
<i>Ajoitus:</i>	kivikautinen
<i>Rauhoitusluokka:</i>	2
<i>Lukumäärä:</i>	1
<i>Peruskartta:</i>	4321 07 Savikylä
<i>Koordinaatit:</i>	7047 987, 3594 272, z 117.5 mpy (Toivala 1). 7047 973, 3594 398, z 117.5 mpy (Toivala 2).
<i>Sijainti:</i>	Nurmeksen luterilaisesta kirkosta 12.4 km länsilounaaseen.
<i>Laajuus:</i>	Löytöjä kahdesta pesäkkeestä, molemmat laajuudeltaan 30 x 30 metriä.
<i>Tutkimukset ja löydöt:</i>	Oili Forsberg 2006, inventointi KM 35980, piitä, kvartsia, palanutta luuta.
<i>Lyhyt kohdekuvaus:</i>	Asuinpaikka sijaitsee Naurislahden lounaispuoleisella peltorinteen harjalla, Metelinmäen laella. Löytöjä poimittiin kahdesta eri keskittymästä, molemmat noin 30x30 m laajoja.

44. Nurmes Savikylä Tervalampi (541 01 0045)

<i>Muinaisjäänöstyyppi:</i>	asuinpaikat
<i>Ajoitus:</i>	kivikautinen
<i>Rauhoitusluokka:</i>	2
<i>Lukumäärä:</i>	1
<i>Peruskartta:</i>	4321 07 Savikylä
<i>Koordinaatit:</i>	7047 780, 3594 106, z 112.5 mpy.
<i>Sijainti:</i>	Nurmeksen luterilaisesta kirkosta 12.6 km länsilounaaseen.
<i>Laajuus:</i>	Suppealta alalta koordinaattipisteen ympäriltä, noin 30x30 m.
<i>Tutkimukset ja löydöt:</i>	Oili Forsberg 2006, inventointi KM 35981, kvartsia, palanutta luuta.
<i>Lyhyt kohdekuvaus:</i>	Asuinpaikka sijaitsee Ison Hiisijärven luoteispäässä, Toivalan talosta reilu 300 metriä etelälounaaseen, savisella pellolla, vanhan rantamuodostelman harjalla.

45. Nurmes Savikylä Myllyniemi (541 01 0046)

<i>Muinaisjäänöstyyppi:</i>	asuinpaikat
<i>Ajoitus:</i>	kivikautinen
<i>Rauhoitusluokka:</i>	2
<i>Lukumäärä:</i>	1
<i>Peruskartta:</i>	4321 07 Savikylä
<i>Koordinaatit:</i>	7047 744, 3594 633, z 112.5 – 115 mpy.
<i>Sijainti:</i>	Nurmeksens luterilaisesta kirkosta 12.4 km länsilounaaseen.
<i>Laajuus:</i>	Löydöt suppealta alalta koordinaattipisteen ympäriltä, 20x30 m.
<i>Tutkimukset ja löydöt:</i>	Oili Forsberg 2006, inventointi KM 35982, kvartsia, palanutta luuta.
<i>Lyhyt kohdekuvaus:</i>	Asuinpaikka sijaitsee Ison Hiisijärven pohjoispuolella, Naurislahdesta Isoon Hiisijärveen laskevan Myllykosken länsirannalla. Löydöt on poimittu savisesta pellosta, noin 100 metriä Myllyniemen talosta etelään.

46. Nurmes Kivikkola (541 01 0047)

<i>Muinaisjäänöstyyppi:</i>	asuinpaikat
<i>Ajoitus:</i>	kivikautinen
<i>Rauhoitusluokka:</i>	2
<i>Lukumäärä:</i>	1
<i>Peruskartta:</i>	4323 03
<i>Koordinaatit:</i>	7067 993, 3608 730, z 120 – 130 mpy.
<i>Sijainti:</i>	Nurmeksens luterilaisesta kirkosta 16.8 km pohjoiseen.
<i>Laajuus:</i>	Asuinpaikka-alue lienee laaja, sillä löytöjä poimittiin peltorinteestä, noin 50 m leveältä kaistalta yli sadan metrin matkalta.
<i>Tutkimukset ja löydöt:</i>	NuM 2443, 2481. Kaksi kirvestä. H:gin yliopiston arkeologian laitos 1998, inventointi Oili Forsberg 2006, inventointi KM 35983, kvartsia, palanutta luuta.
<i>Lyhyt kohdekuvaus:</i>	Kohde sijaitsee Pienen Saramon eteläpäässä, Laukanlahden kaakkoiskulmassa, Kivikkolan talosta noin 250 m itään, pellolla. Alueelta tunnetaan irtolöytöinä kaksi kirvestä, jotka ovat luetteloituina Nurmeksens museon kokoelmiin NuM 2481 ja NuM 2443. Asuinpaikka-alue lienee ainakin 100x50 metriä laaja.

47. Nurmes Jokikylä Pörtsy (541 01 0048)

<i>Muinaisjäännöstyyppi:</i>	asuinpaikat
<i>Ajoitus:</i>	kivikautinen
<i>Rauhoitusluokka:</i>	2
<i>Lukumäärä:</i>	1
<i>Peruskartta:</i>	4321 08 Karhunpää
<i>Koordinaatit:</i>	7052 662, 3598 367, z 122.5 mpy.
<i>Sijainti:</i>	Nurmeksen luterilaisesta kirkosta 8.1 km länsiluoteeseen.
<i>Laajuus:</i>	Löydöt suppealta alalta koordinaattipisteen ympäriltä, 20x20 m.
<i>Tutkimukset ja löydöt:</i>	Oili Forsberg 2006, inventointi KM 35984, kvartsia, palanutta luuta.
<i>Lyhyt kohdekuvaus:</i>	Asuinpaikka sijaitsee Jokikylässä, Hovilasta Lamminkankaalle vievän tien eteläpuolella, Pörtsyn talon pohjoispuolella, metsän ja pellon rajalla. Löydöt on poimittu suppealta alalta hiekkaisen pellon pinnalta.

4.2 Luettelo Nurmeksien löydöistä

tunnus	kohde	esine	pk	diar.pv.	sijainti
1962:5	Nurmes	kourutaltan teräkatkelma	?	18.6.1879	paikallistamatta
2038:22	Nurmes	hálmejsel	?	-	paikallistamatta
2064:7	Uusi hautausmaa 4	kehdonjalashakku	4321 11	3.3.1881	7052 279, 3604 108
2331:1	Vinkerranta Haverila	tasataltta	4321 10	24.9.1888	Talon koord. 7049026, 3605605
2573:1,7	Nurmes 4 Uusi hautausmaa	saviastian palanen (Sär1), taltan teelmä	4321 11	?	541010004
2573:8-9	Kuokkaskoski	2 ristiretkiaik. partakirvestä	4321 07	Kanavaa kaivettaessa	7050397, 3597627
3162:15	Ylikylä Kápälýskoski	tasataltta	4321 11	15.10.1895	7059188, 3602485
3537:1	Nurmes	tasataltta	?	29.3.1898	paikallistamatta
10641:1-	Höljakkä Suomalanniemi 1	asuinpaikkalöytöjä	4314 06	1937	541010001
11088	Nurmes	kivikirves	?	11.9.1939	paikallistamatta
12395	Saramo Louhikoski Koskela	reikäkivi	4321 12	9.12.1949	Talon koord. 7065280, 3606766
13387	Särkivaara Honkala	kourutaltta	4312 12	12.3.1954	7039866, 3601429
13426	Ylikylä Pentikkälä (23)	soikea tuluskivi (rk)	4321 12	15.6.1954	(541010023) 7062056, 3603652
13427	Ylikylä Pentikkälä (23)	keihäänkärjen/tikarin teelmä	4321 12	15.6.1954	541010023
13885	Porokylä Niemelä 37	hioin	4321 11	21.1.1956	Kohteen koordinaatit 7053362, 3605846
14155	Lipinlahti Havukkaniemi	kivipuikko	4323 01	26.7.1957	Havukkalan koord. 7047458, 3613027
15113	Kuokkaskoski Hiekkamäki 3	asuinpaikkalöytöjä	4321 07	2.2.1961	541010003
15126	Savikylä Rätsövä	karjalainen taltta	4321 07	10.3.1961	7048391, 3597905
15163	Kuokkaskoski Hiekkamäki 3	asuinpaikkalöytöjä	4321 07	19.6.1961	541010003
16439	Saramo Pimäpuro 7	Tasataltta, osin hiottu	4321 12	24.10.1964	541010007
16440	Saramo Niittyrinne (5)	reikänuija	4321 12	24.10.1964	541010005
16493	Kuokkaskoski Pöyhölä	kourutaltta	4321 08	5.11.1965	7052305, 3597051
16501	Lipinlahti Hiekkala	tasataltta	4323 10	11.11.1964	7044671, 3613378
18022:1-	Kuokkaskoski Hiekkamäki 3	asuinpaikkalöytöjä	4321 07	14.10.1969	541010003
18023	Höljakkä Maunola Konnapuro	tuura	4314 06	14.10.1969	541010032, tilan koord. 7040109, 3625280
18363	Porokylä Vanha Pappila	tasataltta	4321 11	5.5.1971	Lönnerbergin perust. koord. 7052613, 3605405
19081:1-	Höljakkä Suomalanniemi	asuinpaikkalöytöjä	4314 06	4.5.1973	541010001

19082:1-	Kuokkastenkoski Kokkola 2	asuinpaikkalöytöjä	4321 07	4.5.1971	541010002
19083:1-	Kuokkastenkoski Hiekkamäki 3	asuinpaikkalöytöjä	4321 07	4.5.1971	541010003
19084:1-	Saramo Niittyrinne 5	asuinpaikkalöytöjä	4321 12	4.5.1971	541010005
19085:1-	Saramo Pietula 6	asuinpaikkalöytöjä	4321 12	4.5.1971	541 010006
19086	Jokikylä Kuusisto	kourutaltoa	4321 08	4.5.1971	7052047, 3599015
19087	Lipinlahti Havukkaniemi	hioin	4323 01	4.5.1971	7047106, 3612784
19088	Porokylä Niemelä 37	taltoa	4321 11	4.5.1971	Kohteen koordinaatit 7053362, 3605846, löytökohdan koord. 7035355, 3606051 541010026
19089	Saramo Heinälä 26	kiviesine	4321 12	4.5.1971	541010026
19090	Saramo Joutensuo	kourutaltoa	4321 12	4.5.1971	7062994, 3602727
19091	Saramo Koivurinne	riipushioin	4321 12	4.5.1971	7063937, 3604885
21063	Ylikylä Viitaniemi 1 22	reikäkivi	4321 12	2.4.1981	541010022
21091	Kuokkastenkoski Hiekkamäki 3	asuinpaikkalöytöjä	4321 07	9.4.1981	541010003
21228	Lipinlahti Kukkola	alkeellinen kirves	4323 01	23.10.1981	7051094, 3614980
21376	Ylikylä Soppikangas	alkeellisen kirveen terä	4321 12	12.3.1982	7067952, 3599140
22218	Ylikylä Mäkelä	oikoteräinen taltoa	4321 11	3.2.1984	7059633, 3603215
24022	Ylikylä Uramo Kelolampi	pallonuija	4321 12	18.1.1988	Lammen koord. 7069329, 3598442
24023	Lipinlahti Taipaleenniitty	soikea reikäkivi	4323 01	18.1.1988	7049577, 3614650
24024	Pieni Saramojärvi	reikäkivi	4323 03	18.1.1988	7068738, 3609045
24025	Vinkerranta Uuro	tuura	4321 10	18.1.1988	7049180, 3604056
24026	Mujejärvi Kalmanniemi 8	kvartsi-iskoksia	4324 04	18.1.1988	541010008
24027	Saramo Piimäpuro 7	kaavin	4321 12	18.1.1988	541010007
24028	Saramo Louhikoski Koskela	kvartsia	4321 12	18.1.1988	Talon koord. 7065280, 3606766
24029	Ylikylä Pitkääkoski Koskiranta	kvartsi-iskos	4321 12	18.1.1988	7064596, 3605272
24223	Ylikylä Sorjola	tasataltoa	4321 12	26.5.1988	7062978, 3602807
24224	Ylikylä Pekkala 9	asuinpaikkalöytöjä	4321 12	26.5.1988	541010009
27158	Palomäki	kaksoistaltoa	?	7.7.1992	Kylän tarkkuudella 7034900, 3588100 541010010
27656:1-	Sivakkajoki Kelokoski 10	asuinpaikkalöytöjä	4321 09	31.12.1992	541010010
29243	Savikylä Merilä	"kivik.löytöjä"	4321 07	5.1.1996	7050337, 3592438
31082	Höljäkkä Suomalanniemi 1	kvartsia	4314 06	28.10.1998	541010001

31083	Jokikylä Niittylehto 19	asuinpaikkalöytöjä	4321 11	28.10.1998	541010019
31084	Salmenkylä Särkivaara Honkala 20	kvartsia	4312 12	28.10.1998	541010020
31085	Kuokkaskoski Hiekkamäki 3	asuinpaikkalöytöjä	4321 07	28.10.1998	541010003
31086	Jokikylä Kukkula	kvartsia ja luuta	4321 07	28.10.1998	7050741, 3592509
31087	Vinkerranta Uuro	kvartsia	4321 10	28.10.1998	7049180, 3604056
31088	Ylikylä Pekkala 9	asuinpaikkalöytöjä	4321 11	28.10.1998	541010009
31089	Saramo Viitaniemi 1 22	asuinpaikkalöytöjä (rk?)	4321 12	28.10.1998	541010022
31090	Saramo Viitaniemi 2 23	asuinpaikkalöytöjä	4321 12	28.10.1998	541010023
31091	Ylikylä Urheilukenttä 24	Asuinpaikkalöytöjä	4321 12	28.10.1998	541010024
31092	Saramo Piimäpuro 7	kvartsia	4321 12	28.10.1998	541010007
31093	Saramo Niittyrinne 5	kvartsi	4321 12	28.10.1998	541010005
31094	Heinäla 26	asuinpaikkalöytöjä	4321 12	28.10.1998	541010026
31095	Saramo Poroinjärvi 27	kvartsi-iskos	4323 03	28.10.1998	541010027
31096	Mujejärvi Multiniemi (29)	palanutta luuta	4324 04	28.10.1998	7077592, 3624175
31097	Mujejärvi Kalmanniemi NW 8	kvartsia	4324 04	28.10.1998	7077829, 3624735
31098	Mujejärvi Kalmanniemi SE 12	kvartsia, palamatonta luuta	4324 04	28.10.1998	7077782, 3624797
31099	Pusulanjärvi Kukkojarju	kvartsia	4323 06	28.10.1998	7067324, 3621146
31100	Höljäkkä Maunola 32	asuinpaikkalöytöjä	4314 06	28.10.1998	541010032
31101	Höljäkkä Hetesuo 33	kvartsia	4323 04	28.10.1998	541010033
31102	Höljäkkä Suomalanniemi 1	kvartsi-iskos	4314 06	28.10.1998	541010001
31103	Lipinlahti Taipale 35	kvartsia	4323 01	28.10.1998	541010035
32836	Koivurinne	tasatalta	?	15.10.2001	Talon koord. 7063867, 3604834
32853	Saramo Viitaniemi 2	asuinpaikkalöytöjä	4321 12	15.10.2001	541010023
35099	Notkola	reikäkivi	?	1.6.2005	Lp paikallistamatta
35965	Höljäkkä Suomalanniemi 1	Asp.löytöjä	4314 06	22.9.2006	541 01 0001
35966	Kokkola 2	kvartsia	4321 07	22.9.2006	541 01 0002
35967	Mujejärvi Kalmoniemi 8	kvartsia	4324 04	22.9.2006	541 01 0008
35968	Niittylehto 19	Asp.löytöjä	4321 11	22.9.2006	541 01 0019
35969	Honkala 20	Pal.luuta	4312 12	22.9.2006	541 01 0020
35970	Mujejärvi Multiniemi 29	Palamatonta luuta	4324 04	22.9.2006	541 01 0029
35971	Höljäkkä Hetesuo 33	kvartsia	4323 04	22.9.2006	541 01 0033

35972	Jokipolvi 36	kvartssia	4321 07	22.9.2006	541 01 0036
35973	Porokylä Niemelä 37	Asp.löytöjä	4321 11	22.9.2006	541 01 0037
35974	Tapiola 38	Asp.löytöjä	4321 08	22.9.2006	541 01 0038
35975	Paskolampi 39	Asp.löytöjä	4321 08	22.9.2006	541 01 0039
35976	Simola 40	Asp.löytöjä	4321 08	22.9.2006	541 01 0040
35977	Naurislahti 41	kvartssia	4321 07	22.9.2006	541 01 0041
35978	Uksola 42	Asp.löytöjä	4321 07	22.9.2006	541 01 0042
35979	Savikylä Rantala 43	Asp.löytöjä	4321 07	22.9.2006	541 010043
35980	Toivala 44	Asp.löytöjä	4321 07	22.9.2006	541 01 0044
35981	Savikylä Tervalampi 45	Asp.löytöjä	4321 07	22.9.2006	541 01 0045
35982	Savikylä Myllyniemi 46	Asp.löytöjä	4321 07	22.9.2006	541 01 0046
35983	Kivikkola 47	Asp.löytöjä	4323 03	22.9.2006	541 01 0047
35984	Jokikylä Pörtsy 48	Asp.löytöjä	4321 08	22.9.2006	541 01 0048
35985	Lipinlahti Kuoreniemi	kvartssia	4323 01	22.9.2006	7045650, 3613514
35986	Ylikylä Niemi	Pii-iskos	4321 11	22.9.2006	7061190, 3602576
35987	Haverila	kvartssia	4321 10	22.9.2006	7048833, 3605487
NuM 2420 (Häm 9)	Savikylä Rätsövä	kaitataltta	4321 07	-	Talon koord. 7048466, 3597941
NuM 2428	Ylikylä Roukkaja Myllykoski	kourutalтта	4321 12	-	7061917, 3603658
NuM 2431	Savikylä Rätsövä	kourutalтта	4321 07	-	Talon koord. 7048466, 3597941
NuM 2432	Viemenjärvi Savela	rombinmuotoinen reikäse	4321 07	-	7044771, 3597575
NuM 2440	Jokikylä	tuuran kärki	?	-	Lp tuntematon
NuM 2442	Kuohatti Sarkkila	kourutalтта	4323 02	-	7057665, 3611197
NuM 2443	Pieni Saramo Laukanlahti	kirves	4323 03	-	541 01 0047
NuM 2444	Lipinlahti Moisio	kourutalтта	4323 01	-	Talon koord. 7049255, 3614181
NuM 2445	Lipinlahti Moisio	poikkikirves	4323 01	-	Talon koord. 7049255, 3614181
NuM 2447	Porokylä	tasataltta	4321 11	-	Lp tuntematon
NuM 2449	Lipinlahti Pyssykangas	poikkikirves	4323 01	-	paikan koord. 7049900, 3614816
NuM 2450	Lipinlahti Pyssykangas	reikäkivi	4323 01	-	Kankaan koord. 7049900, 3614816
NuM 2451	Ylikylä Pitkääkoski	poikkikirves	4321 12	-	7064585, 3605055
NuM 2452	Ylikylä Pitkääkoski	tuuran kärkikatkelma	4321 12	-	7064585, 3605055
NuM 2453	Ylikylä Pitkääkoski	tuuramainen kirves	4321 12	-	Kosken koord. 7064348, 3605078
NuM 2454	Ylikylä Peräjärvi Tervalampi	itäkarjalainen kourutalтта	4321 12	-	7064107, 3600832
NuM 2469	Lipinlahti Paavola	kaksoiskirves	4323 01	-	5410135, löydön koordinaatit 7046389, 3615000

NuM 2470	Harjukatu	litteä reikäkivi	4321 10	-	7051390, 3606366
NuM 2475	Porokylä asema	kourutaltoa	4321 11	-	7052347, 3604313
NuM 2477	Savikylä Koskenkorva	kuoppanuija	4321 07	-	7047495, 3595024
NuM 2478	Nurmes Savikylä	tasataltoa	4321 07	-	Lp tuntematon
NuM 2479	Salmenkylä	liuskeveitsen katkelma		-	Lp tuntematon
NuM 2480	Nurmeskylä Koivusilta	tasataltoa		-	Talon koord. 7050579, 3610525
NuM 2481	Pieni Saramo Laukanlahti	kivikirves	4323 03	-	541 01 0047
NuM 2485	Ylikylä Pitkäkoski	kourutaltoa	4321 12	-	7064585, 3605055
NuM 2487	Saramo	reikäkivi	4321 12	-	Lp tuntematon
NuM 2488	Saramo Pörtsy	tasataltoa	?	-	Talon koord. 7071939, 3609593
NuM 5035	Lipinlahti Taipaleen niitty	reikäkivi	4323 01	-	Niityn koord. 7049413, 3614439
KuM73	Jokikylä	tasataltoa	4321 08?	18.4.1885	Lp tuntematon
KuM74	Nurmes	kourutaltoa	?	18.4.1885	Lp tuntematon
NYL.	Nurmes Ylikylä Pekkala	kourutaltoa	4321 11	?	7060303, 3602132

4.3 Kuvaluettelo

Digitaalikuuvia, kuvannut Oili Forsberg.

- DG7_475 Nurmes 31 Syvälampi, pyyntikuoppakohde. Etualalla kuoppa numero kaksi, sen takana kuoppa numero yksi. Kuvattu koillisesta lounaaseen. 11.5.2006.
- DG7_476 Nurmes 31 Syvälampi, yleiskuva pyyntikuoppa-alueesta. Kuopat yksi ja kaksi kuvassa auton oikealla puolella. Panoraama, kuvattu kaakosta luoteeseen. 11.5.2006.
- DG7_477 Nurmes 31 Syvälampi, yleiskuva pyyntikuoppa-alueesta. Kuopat yksi ja kaksi kuvassa auton oikealla puolella. Panoraama, kuvattu kaakosta luoteeseen. 11.5.2006.
- DG7_478 Nurmes 31 Syvälampi, yleiskuva pyyntikuoppa-alueesta. Kuopat yksi ja kaksi kuvassa auton oikealla puolella. Panoraama, kuvattu kaakosta luoteeseen. 11.5.2006.
- DG7_479 Nurmes 6 Pietula. Ilmeisesti täysin tuhoutunut asuinpaikka kuvan tien oikealla puolella, pöpelikössä, jossa jo maatunut laaja hiekkakuoppa. Panoraama, kuvattu lounaasta koilliseen. 11.5.2006.
- DG7_480 Nurmes 6 Pietula. Ilmeisesti täysin tuhoutunut asuinpaikka kuvan tien oikealla puolella, pöpelikössä, jossa jo maatunut laaja hiekkakuoppa. Panoraama, kuvattu lounaasta koilliseen. 11.5.2006.
- DG7_481 Nurmes 6 Pietula. Ilmeisesti täysin tuhoutunut asuinpaikka kuvan tien oikealla puolella, pöpelikössä, jossa jo maatunut laaja hiekkakuoppa. Panoraama, kuvattu lounaasta koilliseen. 11.5.2006.
- DG7_482 Nurmes 27 Poroinjärvi. Mahdollisia pyyntikuoppia kankaalla, lähellä Poroinjärven rantaa. Panoraama, kuvattu lännestä itään. 11.5.2006.
- DG7_483 Nurmes 27 Poroinjärvi. Mahdollisia pyyntikuoppia kankaalla, lähellä Poroinjärven rantaa. Panoraama, kuvattu lännestä itään. 11.5.2006.
- DG7_484 Nurmes Poroinjärvi. Joutsenpari keväisellä järvellä. 11.5.2006.
- DG7_485 Nurmes 7 Piimäpuro. Kivikautista asuinpaikkaa kuvan oikeassa reunassa. Panoraama, kuvattu kaakosta luoteeseen. 11.5.2006.
- DG7_486 Nurmes 7 Piimäpuro. Kivikautista asuinpaikkaa kuvan oikeassa reunassa. Panoraama, kuvattu kaakosta luoteeseen. 11.5.2006.
- DG7_487 Nurmes 22 Viitaniemi 1 kuvan etualalla. Taustalla, keltaisen talon edessä laskeutuvalla rinteellä Nurmes 23 Viitaniemi 2. Kuvattu lännestä itään. 11.5.2006.
- DG7_488 Nurmes Kuokkastenkoski. Juoksutusta voimalaitoksella. Kuvattu lännestä itään. 12.5.2006.
- DG7_489 Nurmes 36 Jokipolvi. Kivikautista asuinpaikka-aluetta latojen välisellä alueella pellolla, metsänreunassa. Kuvattu lännestä itään. 12.5.2006.
- DG7_490 Nurmes 2 Kokkola, kivikautinen asuinpaikka. Löytöjä lähinnä talon vasemmalta puolelta, perunapellostä. Kuvan oikeassa reunassa Eeva-Riitta Majoinen. Panoraama, kuvattu lounaasta koilliseen. 15.5.2006.
- DG7_491 Nurmes 2 Kokkola, kivikautinen asuinpaikka. Löytöjä lähinnä talon vasemmalta puolelta, perunapellostä. Kuvan oikeassa reunassa Eeva-Riitta Majoinen. Panoraama, kuvattu lounaasta koilliseen. 15.5.2006.
- DG7_492 Nurmes 2 Kokkola, kivikautinen asuinpaikka. Löytöjä lähinnä talon vasemmalta puolelta, perunapellostä. Kuvan oikeassa reunassa Eeva-Riitta Majoinen. Panoraama, kuvattu lounaasta koilliseen. 15.5.2006.

- DG7_493 Nurmes 2 Kokkola, kivikautinen asuinpaikka. Löytöjä lähinnä talon vasemmalta puolelta, perunapellosta. Kuvan oikeassa reunassa Eeva-Riitta Majoinen. Panoraama, kuvattu lounaasta koilliseen. 15.5.2006.
- DG7_494 Nurmes 2 Kokkola, kivikautinen asuinpaikka. Löytöjä lähinnä talon vasemmalta puolelta, perunapellosta. Kuvan oikeassa reunassa Eeva-Riitta Majoinen. Panoraama, kuvattu lounaasta koilliseen. 15.5.2006.
- DG7_495 Nurmes 3 Hiekkämäki, kivikautinen asuinpaikka entisessä peltorinteessä. Kuvassa hämmöttävät Eeva-Riitta Majoinen, sekä asuinpaikan ensimmäiset löydöt 1960-luvun alussa tehnyt Juhani Pehkonen. Panoraama, kuvattu kaakosta luoteeseen. 15.5.2006.
- DG7_496 Nurmes 3 Hiekkämäki, kivikautinen asuinpaikka entisessä peltorinteessä. Kuvassa hämmöttävät Eeva-Riitta Majoinen, sekä asuinpaikan ensimmäiset löydöt 1960-luvun alussa tehnyt Juhani Pehkonen. Panoraama, kuvattu kaakosta luoteeseen. 15.5.2006.
- DG7_497 Nurmes 3 Hiekkämäki, kivikautinen asuinpaikka entisessä peltorinteessä. Kuvassa hämmöttävät Eeva-Riitta Majoinen, sekä asuinpaikan ensimmäiset löydöt 1960-luvun alussa tehnyt Juhani Pehkonen. Panoraama, kuvattu kaakosta luoteeseen. 15.5.2006.
- DG7_498 Nurmes 3 Hiekkämäki, kivikautinen asuinpaikka entisessä peltorinteessä. Kuvassa hämmöttävät Eeva-Riitta Majoinen, sekä asuinpaikan ensimmäiset löydöt 1960-luvun alussa tehnyt Juhani Pehkonen. Panoraama, kuvattu kaakosta luoteeseen. 15.5.2006.
- DG7_499 Nurmes 15 Karsikkoniemi. Yksi karsikkopuista. 16.5.2006.
- DG7_500 Nurmes 15 Karsikkoniemi. Yksi karsikkopuista. 16.5.2006.
- DG7_501 Nurmes 15 Karsikkoniemi. Näkymä niemestä kirkonkylälle päin, yli Pielisen. Kuvattu kaakosta luoteeseen. 16.5.2006.
- DG7_502 Nurmes 15 Karsikkoniemi. Niemen alueella tunnistettiin neljä karsikkopuuta. Taustalla Pielinen. Panoraama, kuvattu idästä länteen. 16.5.2006.
- DG7_503 Nurmes 15 Karsikkoniemi. Niemen alueella tunnistettiin neljä karsikkopuuta. Taustalla Pielinen. Panoraama, kuvattu idästä länteen. 16.5.2006.
- DG7_504 Nurmes 35 Taipale. Kvartsi-iskoksia tien reunoilta. Kuvattu koillisesta lounaaseen. 16.5.2006.
- DG7_505 Nurmes Haverila, mahdollinen kivikautinen asuinpaikka. Kvartseja sontakasan ympäriltä. Talon mailta taltta, KM 2331:1. Panoraama, kuvattu luoteesta kaakkoon. 17.5.2006.
- DG7_506 Nurmes Haverila, mahdollinen kivikautinen asuinpaikka. Kvartseja sontakasan ympäriltä. Talon mailta taltta, KM 2331:1. Panoraama, kuvattu luoteesta kaakkoon. 17.5.2006.
- DG7_507 Nurmes 37 Niemelä, kivikautinen asuinpaikka pellolla. Löytöjä talon yläpuoliselta, hiekkaiselta pellolta. Panoraama, kuvattu kaakosta luoteeseen. 17.5.2006.
- DG7_508 Nurmes 37 Niemelä, kivikautinen asuinpaikka pellolla. Löytöjä talon yläpuoliselta, hiekkaiselta pellolta. Panoraama, kuvattu kaakosta luoteeseen. 17.5.2006.
- DG7_509 Nurmes 37 Niemelä, kivikautinen asuinpaikka pellolla. Löytöjä talon yläpuoliselta, hiekkaiselta pellolta. Panoraama, kuvattu kaakosta luoteeseen. 17.5.2006.

- DG7_510 Nurmes 37 Niemelä, kivikautinen asuinpaikka pellolla. Löytöjä talon yläpuoliselta, hiekkaiselta pellolta. Panoraama, kuvattu kaakosta luoteeseen. 17.5.2006.
- DG7_511 Nurmes 4 Uusi hautausmaa. Kivikautinen asuinpaikka lienee tyystin tuhoutunut. Kuvassa alkuperäistä löytöaluetta. Kuvattu kaakosta luoteeseen. 17.5.2006.
- DG7_512 Nurmes 38 Tapiola. Kivikautinen asuinpaikka peltorinteessä, Valtimojoen itärannalla. Löytöjä pääasiassa navetan edustalta. Panoraama, kuvattu lounaasta koilliseen. 22.5.2006.
- DG7_513 Nurmes 38 Tapiola. Kivikautinen asuinpaikka peltorinteessä, Valtimojoen itärannalla. Löytöjä pääasiassa navetan edustalta. Panoraama, kuvattu lounaasta koilliseen. 22.5.2006.
- DG7_514 Nurmes 17 Seppola, pyyntikuoppakohde. Kuvassa pyyntikuoppa numero neljä, sen pohjalla sinivartinen pelkka. Kuvattu etelästä pohjoiseen. 23.5.2006.
- DG7_515 Nurmes 17 Seppola, yleiskuva pyyntikuoppa-alueelta. Taustalla häämöttää Valtimojoki. Kuvattu kaakosta luoteeseen. 23.5.2006.
- DG7_516 Nurmes 38 Tapiola. Kivikautinen asuinpaikka Valtimojoen vastarannalta. Löytöaluetta navetan ja ladon väliseltä alueelta. Kuvattu luoteesta kaakkoon. 23.5.2006.
- DG7_517 Nurmes 39 Paskolampi. Kivikautinen asuinpaikka peltorinteessä Myllypuron pohjoispuolella, vastapäätä entistä maatalousoppilaitosta. Paskolampi sijaitsee parisataa metriä itään asuinpaikka-alueelta. Panoraama, kuvattu pohjoisesta etelään. 30.5.2006.
- DG7_518 Nurmes 39 Paskolampi. Kivikautinen asuinpaikka peltorinteessä Myllypuron pohjoispuolella, vastapäätä entistä maatalousoppilaitosta. Paskolampi sijaitsee parisataa metriä itään asuinpaikka-alueelta. Panoraama, kuvattu pohjoisesta etelään. 30.5.2006.
- DG7_519 Nurmes 40 Simola 1 ja 2 kuvauspaikan tienoilla sekä metsikössä päin, vasemmalla, (kaksi löytökeskittymää,) sekä Nurmes 48 Pörtsy, kuvan takaoikealla, peltorinteen yläosassa, metsän reunalla. Asuinpaikka-alueiden välillä selvä notkelma. Panoraama, kuvattu Simolan eteläisemmän löytökeskittymän tuntumasta, talon eteläpuolelta, lännestä itään. 30.5.2006.
- DG7_520 Nurmes 40 Simola 1 ja 2 kuvauspaikan tienoilla sekä metsikössä päin, vasemmalla, (kaksi löytökeskittymää,) sekä Nurmes 48 Pörtsy, kuvan takaoikealla, peltorinteen yläosassa, metsän reunalla. Asuinpaikka-alueiden välillä selvä notkelma. Panoraama, kuvattu Simolan eteläisemmän löytökeskittymän tuntumasta, talon eteläpuolelta, lännestä itään. 30.5.2006.
- DG7_521 Nurmes 40 Simola 1 ja 2 kuvauspaikan tienoilla sekä metsikössä päin, vasemmalla, (kaksi löytökeskittymää,) sekä Nurmes 48 Pörtsy, kuvan takaoikealla, peltorinteen yläosassa, metsän reunalla. Asuinpaikka-alueiden välillä selvä notkelma. Panoraama, kuvattu Simolan eteläisemmän löytökeskittymän tuntumasta, talon eteläpuolelta, lännestä itään. 30.5.2006.
- DG7_522 Nurmes 19 Niittylehto, neoliittinen asuinpaikka. Asuinpaikan ydinalue kuvan oikeassa reunassa, peltotörmän päällä. Hiekkainen pelto on punamullan värjäämä. Taustalla Niittylehdon talo. Panoraama, kuvattu koillisesta lounaaseen. 30.5.2006.

- DG7_523 Nurmes 19 Niittylehto, neoliittinen asuinpaikka. Asuinpaikan ydinalue kuvan oikeassa reunassa, peltotörmän päällä. Hiekkainen pelto on punamullan värjäämä. Taustalla Niittylehdon talo. Panoraama, kuvattu koillisesta lounaaseen. 30.5.2006.
- DG7_524 Nurmes 19 Niittylehto, neoliittinen asuinpaikka. Asuinpaikan ydinalue kuvan oikeassa reunassa, peltotörmän päällä. Hiekkainen pelto on punamullan värjäämä. Taustalla Niittylehdon talo. Panoraama, kuvattu koillisesta lounaaseen. 30.5.2006.
- DG7_525 Nurmes 19 Niittylehto, neoliittinen asuinpaikka. Asuinpaikan ydinalue kuvan oikeassa reunassa, peltotörmän päällä. Hiekkainen pelto on punamullan värjäämä. Taustalla Niittylehdon talo. Panoraama, kuvattu koillisesta lounaaseen. 30.5.2006.
- DG7_526 Nurmes 19 Niittylehto, neoliittinen asuinpaikka. Asuinpaikan ydinalue kuvan oikeassa reunassa, peltotörmän päällä. Hiekkainen pelto on punamullan värjäämä. Taustalla Niittylehdon talo. Panoraama, kuvattu koillisesta lounaaseen. 30.5.2006.
- DG7_527 Nurmes 19 Niittylehto. Punamullan värjäämää asuinpaikan ydinaluetta. Kuvattu lounaasta koilliseen. 30.5.2006.
- DG7_528 Nurmes 19 Niittylehto. Yksityiskohta punamullasta hiekkaisella pellolla. 30.5.2006.
- DG7_529 Nurmes 14 Koivistola, historiallinen hautapaikka Hiisjoen etelärannalla, Koivikon talon itäpuolella. Alue sijaitsee kuvan vasemmassa reunassa näkyvän peltoaukean takana metsikössä. Kuvattu Koivikkoon vievältä sillalta, lännestä itään. 31.5.2006.
- DG7_530 Nurmes 41 Naurislahti, kivikautinen asuinpaikka Koivistolan talon länsipuolisen pellon ylärinteessä. Kuvattu Hiisjoen pohjoisrannalta, pohjoisesta etelään. 31.5.2006.
- DG7_531 Nurmes 42 Uksola, kivikautinen asuinpaikka pellossa. Kvartsi-iskoksia löytyi vihreän talon etupuolelta kulkevan tien eteläpuolelta, pellon ylärinteestä. Kuvattu etelästä pohjoiseen. 31.5.2006.
- DG7_532 Nurmes 43 Rantala, kivikautinen asuinpaikka-alue pellossa, vanhan rantamuodostuman päällä. Takana vasemmalla Rantalan talo, oikealla Iso Hiisijärvi. Panoraama, kuvattu koillisesta lounaaseen. 31.5.2006.
- DG7_533 Nurmes 43 Rantala, kivikautinen asuinpaikka-alue pellossa, vanhan rantamuodostuman päällä. Takana vasemmalla Rantalan talo, oikealla Iso Hiisijärvi. Panoraama, kuvattu koillisesta lounaaseen. 31.5.2006.
- DG7_534 Nurmes 43 Rantala, kivikautinen asuinpaikka-alue pellossa, vanhan rantamuodostuman päällä. Takana vasemmalla Rantalan talo, oikealla Iso Hiisijärvi. Panoraama, kuvattu koillisesta lounaaseen. 31.5.2006.
- DG7_535 Nurmes 43 Rantala, kivikautinen asuinpaikka-alue pellossa, vanhan rantamuodostuman päällä. Takana vasemmalla Rantalan talo, oikealla Iso Hiisijärvi. Panoraama, kuvattu koillisesta lounaaseen. 31.5.2006.
- DG7_536 Nurmes 44 Toivala, piitä ja kvartsia peltorinteestä. Takana häämöttää Naurislahti. Kuvattu etelästä pohjoiseen. 1.6.2006.
- DG7_537 Nurmes 44 Toivala. Toinen löytöpiste talon vasemmalta puolelta, pellolta. Rannassa näkyvällä peltonyppylällä Nurmes 45 Tervalampi, josta kvartsia ja palanutta luuta. Takana häämöttää Iso Hiisijärvi. Panoraama, kuvattu koillisesta lounaaseen. 1.6.2006.

- DG7_538 Nurmes 44 Toivala. Toinen löytöpiste talon vasemmalta puolelta, pellolta. Rannassa näkyvällä peltonyppylällä Nurmes 45 Tervalampi, josta kvartsia ja palanutta luuta. Takana häämöttää Iso Hiisijärvi. Panoraama, kuvattu koillisesta lounaaseen. 1.6.2006.
- DG7_539 Nurmes 44 Toivala. Toinen löytöpiste talon vasemmalta puolelta, pellolta. Rannassa näkyvällä peltonyppylällä Nurmes 45 Tervalampi, josta kvartsia ja palanutta luuta. Takana häämöttää Iso Hiisijärvi. Panoraama, kuvattu koillisesta lounaaseen. 1.6.2006.
- DG7_540 Nurmes 46 Myllyniemi. Kivikautinen asuinpaikka kuvan keskellä peltokumpareella. Kuvattu etelästä pohjoiseen 1.6.2006.
- DG7_541 Nurmes 9 Pekkala. Tien vasemmalta reunalta, tienleikkauksesta, on löytynyt kvartsia ja palanutta luuta. Ilmeisesti punaisen ulkorakennuksen edestä on 1957 löytynyt itäkarjalainen kourutaltoa, jota on säilytetty Nurmeksen yhteislyseon tiloissa (nyk. olinpaikka tuntematon). Panoraama, kuvattu koillisesta lounaaseen. 2.6.2006.
- DG7_542 Nurmes 9 Pekkala. Tien vasemmalta reunalta, tienleikkauksesta, on löytynyt kvartsia ja palanutta luuta. Ilmeisesti punaisen ulkorakennuksen edestä on 1957 löytynyt itäkarjalainen kourutaltoa, jota on säilytetty Nurmeksen yhteislyseon tiloissa (nyk. olinpaikka tuntematon). Panoraama, kuvattu koillisesta lounaaseen. 2.6.2006.
- DG7_543 Nurmes Mäkelä. KM 22218, oikoteräisen taltan löytöpaikka metsän reunassa, ulkorakennuksen oikealla puolella. Panoraama, kuvattu pohjoisesta etelään. 2.6.2006.
- DG7_544 Nurmes Mäkelä. KM 22218, oikoteräisen taltan löytöpaikka metsän reunassa, ulkorakennuksen oikealla puolella. Panoraama, kuvattu pohjoisesta etelään. 2.6.2006.
- DG7_545 Nurmes 24 Sulkujärvi Urheilukenttä, kivikautisen asuinpaikan rippeitä hiekkakuopan reunalla. Panoraama, kuvattu lännestä itään. 2.6.2006.
- DG7_546 Nurmes 24 Sulkujärvi Urheilukenttä, kivikautisen asuinpaikan rippeitä hiekkakuopan reunalla. Panoraama, kuvattu lännestä itään. 2.6.2006.
- DG7_547 Nurmes 24 Sulkujärvi Urheilukenttä, kivikautisen asuinpaikan rippeitä hiekkakuopan reunalla. Panoraama, kuvattu lännestä itään. 2.6.2006.
- DG7_548 Nurmes 25 Havukkalampi. Niin sanottu pyyntikuoppa osoittautui resentiksi, neliönmuotoiseksi kuopaksi, jonka reunoista selvästi näkyy, että kyseessä on suhteellisen myöhäinen kaivanto. 2.6.2006.
- DG7_549 Nurmes Ylikylä Kavioniitty, joutsenia. 5.6.2006.
- DG7_550 Nurmes Niemelä, irtolöytöpaikka. Taltta, KM 19088, on löytynyt kuvassa näkyvän sähköjohtotolpan perustusta kaivettaessa. Kuvattu lännestä itään. 5.6.2006.
- DG7_551 Nurmes 26 Pitkäkoski Heinälä, kivikautinen asuinpaikka rinteessä, saunamökin takana, tien ja kosken välissä. Kuvattu etelästä pohjoiseen. 5.6.2006.
- DG7_552 Nurmes 47 Kivikkola, kivikautinen asuinpaikka Pienen Saramon rantarinteellä. Takana koivikossa häämöttää Lahtelan talo. Panoraama, kuvattu etelästä pohjoiseen. 5.6.2006.
- DG7_553 Nurmes 47 Kivikkola, kivikautinen asuinpaikka Pienen Saramon rantarinteellä. Takana koivikossa häämöttää Lahtelan talo. Panoraama, kuvattu etelästä pohjoiseen. 5.6.2006.

- DG7_554 Nurmes 47 Kivikkola, kivikautinen asuinpaikka Pienen Saramon rantarinteellä. Takana koivikossa hämmöttää Lahtelan talo. Panoraama, kuvattu etelästä pohjoiseen. 5.6.2006.
- DG7_555 Nurmes Soppikangas, irtolöytöpaikka. Alkeellinen kirves, KM 31376, on löytynyt kuvan oikeasta reunasta, sorakuopan reunalta. Panoraama, kuvattu etelästä pohjoiseen. 5.6.2006.
- DG7_556 Nurmes Soppikangas, irtolöytöpaikka. Alkeellinen kirves, KM 31376, on löytynyt kuvan oikeasta reunasta, sorakuopan reunalta. Panoraama, kuvattu etelästä pohjoiseen. 5.6.2006.
- DG7_557 Nurmes 10 Kelokoski, kivikautinen asuinpaikka metsänreunassa. Kuvattu koillisesta lounaaseen. 8.6.2006.
- DG7_558 Nurmes Kelolampi. Mesoliittinen pallonuija, KM 24022, on löytynyt jostain lammen läheisyydestä. Kuvattu koillisesta lounaaseen. 8.6.2006.
- DG7_559 Nurmes 16 Kalmosaari, historiallinen hautasaari Mujejärvessä. Kuvattu etelästä pohjoiseen. 9.6.2006.
- DG7_560 Nurmes 12 Kalmoniemi, historiallisia hautauksia niemen kärjessä, kohdassa, jossa harjanne laskee rantatasanteeksi. Panoraama, kuvattu kaakosta luoteeseen. 9.6.2006.
- DG7_561 Nurmes 12 Kalmoniemi, historiallisia hautauksia niemen kärjessä, kohdassa, jossa harjanne laskee rantatasanteeksi. Panoraama, kuvattu kaakosta luoteeseen. 9.6.2006.
- DG7_562 Nurmes 8 Kalmoniemi, kivikautinen asuinpaikka tasanteella. Panoraama, kuvattu luoteesta kaakkoon. 9.6.2006.
- DG7_563 Nurmes 8 Kalmoniemi, kivikautinen asuinpaikka tasanteella. Panoraama, kuvattu luoteesta kaakkoon. 9.6.2006.
- DG7_564 Nurmes 30 Koirilammet 2, pyyntikuoppakohde. Kuoppa panoraamakuvan keskellä, kangasharjulla. Kuvattu idästä länteen. 9.6.2006.
- DG7_565 Nurmes 30 Koirilammet 2, pyyntikuoppakohde. Kuoppa panoraamakuvan keskellä, kangasharjulla. Kuvattu idästä länteen. 9.6.2006.
- DG7_566 Nurmes 30 Koirilammet 2. Suurin ja selkein pyyntikuoppa lähikuvassa. 9.6.2006.
- DG7_567 Nurmes 28 Koirilammet E, pyyntikuoppa itäisemmän Koirilammen itärannalla. Panoraama, kuvattu idästä länteen. 9.6.2006.
- DG7_568 Nurmes 28 Koirilammet E, pyyntikuoppa itäisemmän Koirilammen itärannalla. Panoraama, kuvattu idästä länteen. 9.6.2006.
- DG7_569 Nurmes 28 Koirilammet E, pyyntikuoppa itäisemmän Koirilammen itärannalla. Panoraama, kuvattu idästä länteen. 9.6.2006.
- DG7_570 Nurmes 1 Suomalanniemi. Kivikautisen asuinpaikan (?) maastoa. Muinainen "kisakenttä" on täysin umpeenkasvanut. Panoraama, kuvattu etelästä pohjoiseen. 12.6.2006.
- DG7_571 Nurmes 1 Suomalanniemi. Kivikautisen asuinpaikan (?) maastoa. Muinainen "kisakenttä" on täysin umpeenkasvanut. Panoraama, kuvattu etelästä pohjoiseen. 12.6.2006.
- DG7_572 Nurmes 1 Suomalanniemi. Kivikautisen asuinpaikan (?) maastoa. Muinainen "kisakenttä" on täysin umpeenkasvanut. Panoraama, kuvattu etelästä pohjoiseen. 12.6.2006.

- DG7_573 Nurmes 32 Maunola. Asuinpaikkalöytöjä Jääskeläisen peltorinteestä, oppaina maanomistajat. Taustalla Konnalampi. Panoraama, kuvattu koillisesta lounaaseen. 12.6.2006.
- DG7_574 Nurmes 32 Maunola. Asuinpaikkalöytöjä Jääskeläisen peltorinteestä, oppaina maanomistajat. Taustalla Konnalampi. Panoraama, kuvattu koillisesta lounaaseen. 12.6.2006.
- DG7_575 Nurmes 33 Höljäkkä Hetesuo, kivikautinen asuinpaikka vanhan hiekkakuopan reunalla, kuvan puiden katveessa. Panoraama, kuvattu luoteesta kaakkoon. 12.6.2006.
- DG7_576 Nurmes 33 Höljäkkä Hetesuo, kivikautinen asuinpaikka vanhan hiekkakuopan reunalla, kuvan puiden katveessa. Panoraama, kuvattu luoteesta kaakkoon. 12.6.2006.
- DG7_577 Nurmes Lipinlahti Pyssykangas. Jostain sorakuoppien tuhoamalta kankaalta on aikoinaan saatu talteen NuM 2449 poikkikirves ja NuM 2450, reikäkivi. Panoraama, kuvattu luoteesta kaakkoon. 13.6.2006.
- DG7_578 Nurmes Lipinlahti Pyssykangas. Jostain sorakuoppien tuhoamalta kankaalta on aikoinaan saatu talteen NuM 2449 poikkikirves ja NuM 2450, reikäkivi. Panoraama, kuvattu luoteesta kaakkoon. 13.6.2006.
- DG7_579 Nurmes Lipinlahti Havukkala. Alavia peltoja, joilta ovat löytyneet KM 19087, hioin, ja KM 14155, kivipuikko. Panoraama kuvattu Lipinsaaren sillalta, etelästä pohjoiseen. 13.6.2006.
- DG7_580 Nurmes Lipinlahti Havukkala. Alavia peltoja, joilta ovat löytyneet KM 19087, hioin, ja KM 14155, kivipuikko. Panoraama kuvattu Lipinsaaren sillalta, etelästä pohjoiseen. 13.6.2006.
- DG7_581 Nurmes Lipinlahti Havukkala. Alavia peltoja, joilta ovat löytyneet KM 19087, hioin, ja KM 14155, kivipuikko. Panoraama kuvattu Lipinsaaren sillalta, etelästä pohjoiseen. 13.6.2006.
- DG7_582 Nurmes Kuokanvaara Sarkkila. Todennäköisesti näiltä rinteiltä on aikoinaan löytenyt NuM 2442, kourutaltoa. Panoraama, kuvattu pohjoisesta etelään. 13.6.2006.
- DG7_583 Nurmes Kuokanvaara Sarkkila. Todennäköisesti näiltä rinteiltä on aikoinaan löytenyt NuM 2442, kourutaltoa. Panoraama, kuvattu pohjoisesta etelään. 13.6.2006.
- DG7_584 Nurmes Kuokanvaara Sarkkila. Todennäköisesti näiltä rinteiltä on aikoinaan löytenyt NuM 2442, kourutaltoa. Panoraama, kuvattu pohjoisesta etelään. 13.6.2006.
- DG7_585 Nurmes 11 Kuohattijärvi Kalmosaari, historiallisen ajan hautapaikka. Kuvattu etelästä pohjoiseen. 13.6.2006.
- DG7_586 Reikäkiven, KM 24024, löytötienoota Pienen Saramojärven itärannalla, vajaa kilometri koilliseen Kivikkolan kivikautiselta asuinpaikalta. Kuvattu koillisesta lounaaseen. 13.6.2006.
- DG7_587 Nurmes Vinkerranta Uuro, mahdollinen kivikautinen asuinpaikka. Kvartsi-iskos (KM 31087) on löytenyt kuvan taustalla näkyvästä koivikosta, tuura (KM 24025) jostain lähistöltä. Kuvattu kaakosta luoteeseen. 14.6.2006.
- DG7_588 Nurmes 13 Karsikkoselkä Saunasaari, historiallinen hautasaari Pielisen luoteishaaran salmen suulla, Karsikkoselällä. Kuvattu Murtoniemestä, pohjoisesta etelään. 14.6.2006.

- DG7_589 Nurmes 20 Honkala, kivikautisen asuinpaikan tienoota. Kuvan perunapellosta löytyi palaneen luun siru. Taustalla Sampolan talon rakennuksia. Kuvattu lounaasta koilliseen. 14.6.2006.
- DG7_590 Nurmes Viemenjärvi. Panoraama, kuvattu koillisesta lounaaseen. 14.6.2006.
- DG7_591 Nurmes Viemenjärvi. Panoraama, kuvattu koillisesta lounaaseen. 14.6.2006.
- DG7_592 Nurmes Savikylä Rätsövä, useita kiviesineitä eri aikoina taustalla näkyvän talon mailta. Talon takana Kuokkastenjärvi. Kuvattu lännestä itään. 14.6.2006.
- DG7_593 Nurmeksen museon näyttelyssä ovat esineet. 10.5.2006.
- DG7_594 Nurmeksen museon veitset sekä hioin. 10.5.2006.
- DG7_595 Nurmeksen museo, kirveitä ja talttoja. 10.5.2006.
- DG7_596 Nurmeksen museo. Kirveitä. 10.5.2006.
- DG7_597 Nurmeksen museo. Kourutalttoja. 10.5.2006.
- DG7_598 Nurmeksen museo. Reikäkiviä. 10.5.2006.

4.4 Luettelo kohteista peruskarttalehdittäin

Kohteiden numerointi vastaa inventointikertomuksen *juoksevaa numerointia*.

<i>PK</i>	<i>Kiinteät muinaisjännökset</i>	<i>tentatiivikohteet</i>	<i>irtolöydöt</i>
4312 06	31,		
4321 04			
4321 05			
4312 09			
4321 07	2,3,14,35,40,41,42,43,44,45		53,60,61,62,68
4321 08	17,37,38,39,47	49	54,55,
4321 09	10,		
4312 12	20		
4321 10	13	50,51	
4321 11	4,9,19,36		59,64,67
4321 12	5,7,21,22,23,25	52	63,65,66,69,71
4322 10			
4322 11			
4314 02			
4314 03			
4323 01	15,33,34	48	56,57,70,72
4323 02			58
4323 03	6,26,46		
4324 01	30		
4324 02			
4314 05			
4314 06	1		
4323 04	31		
4323 05	11		
4323 06			
4324 04	8,12,16,17,28,29		
4324 05			
4323 09			
4324 07			
4324 08			

4.5 Kohdehakemisto

Juokseva numerointi	Mj-tunnus	Kohdenimi	Mj-tyyppi	Ajoitus	Peruskartta	sivunumero
---------------------	-----------	-----------	-----------	---------	-------------	------------

Kiinteät muinaisjännökset

1	541 01 0001	Höljäkkä Suomalanniemi	asuinpaikat	moniperiodinen	4314 06	57
2	541 01 0002	Kokkola	asuinpaikat	kivikautinen	4321 07	61
3	541 01 0003	Hiekkämäki	asuinpaikat	kivikautinen	4321 07	64
4	541 01 0004	Uusi hautausmaa	asuinpaikat	kivikautinen	4321 11	68
5	541 01 0005	Niittyrinne	asuinpaikat	kivikautinen	4321 12	71
6	541 01 0006	Pietula	asuinpaikat	kivikautinen	4323 03	73
7	541 01 0007	Piimäpuro	asuinpaikat	kivikautinen	4321 12	76
8	541 01 0008	Kalmonniemi	asuinpaikat	kivikautinen	4324 04	79
9	541 01 0009	Pekkala	asuinpaikat	kivikautinen	4321 11	82
10	541 01 0010	Kelokoski	asuinpaikat	kivikautinen	4321 09	86
11	541 01 0011	Kuohattijärvi	hautapaikat	historiallinen	4323 05	88
12	541 01 0012	Kalmosaari Mujejärvi	hautapaikat	historiallinen	4324 04	90
13	541 01 0013	Kalmoniemi Karsikkoselkä	hautapaikat	historiallinen	4321 10	93
14	541 01 0014	Saunasaari Savikylä Koivistola	hautapaikat	historiallinen	4321 07	95
15	541 01 0015	Karsikkoniemi	kultti- ja tarinapaikat	historiallinen	4323 01	98
16	541 01 0016	Mujejärvi Kalmosaari	hautapaikat	historiallinen	4324 04	101
17	541 01 0017	Seppola	pyyntikuopat	ajoittamaton	4321 08	103
18	541 01 0018	Lamminkangas	ei muinaisjännös	-	4321 11	106
19	541 01 0019	Niittylehto	asuinpaikat	kivikautinen	4321 11	108
20	541 01 0020	Honkala	asuinpaikat	kivikautinen	4312 12	112
21	541 01 0021	Viitaniemi 1	asuinpaikat	Varhaismet./ rautakautinen	4321 12	115
22	541 01 0022	Viitaniemi 2	asuinpaikat	Varhaismet./ rautakautinen	4321 12	118
23	541 01 0024	Sulkujärvi Urheilukenttä	asuinpaikat	kivikautinen	4321 12	120
24	541 01 0025	Havukkalampi 2	ei muinaisjännös	-	4321 12	123
25	541 01 0026	Heinäla	asuinpaikat	kivikautinen	4321 12	125

26	541 01 0027	Poroinjärvi	pyyntikuopat	ajoittamaton	4323 03	128
27	541 01 0028	Koirilammit	pyyntikuopat	ajoittamaton	4324 04	131
28	541 01 0029	Multiniemi	asuinpaikat?	kivikautinen?	4324 04	134
29	541 01 0030	Koirilammit 2	pyyntikuopat	ajoittamaton	4324 04	136
30	541 01 0031	Syvälampi	pyyntikuopat	ajoittamaton	4324 01	139
31	541 01 0032	Maunola	asuinpaikat	kivikautinen	4314 06	143
32	541 01 0033	Höljäkkä Hetesuo	asuinpaikat	kivikautinen	4323 04	146
33	541 01 0034	Lammintauskangas	pyyntikuopat?	ajoittamaton	4323 01	150
34	541 01 0035	Taipale	asuinpaikat?	kivikautinen?	4323 01	152
35	"541 01 0036"	Jokipolvi	asuinpaikat	kivikautinen	4321 07	155
36	"541 01 0037"	Porokylä Niemelä	asuinpaikat	kivikautinen	4321 11	158
37	"541 01 0038"	Tapiola	asuinpaikat	kivikautinen	4321 08	162
38	"541 01 0039"	Paskolampi	asuinpaikat	kivikautinen	4321 08	165
39	"541 01 0040"	Simola 1 ja 2	asuinpaikat	kivikautinen	4321 08	168
40	"541 01 0041"	Naurislahti	asuinpaikat	kivikautinen	4321 07	171
41	"541 01 0042"	Uksola	asuinpaikat	kivikautinen	4321 07	174
42	"541 01 0043"	Rantala	asuinpaikat	kivikautinen	4321 07	177
43	"541 01 0044"	Toivala 1 ja 2	asuinpaikat	kivikautinen	4321 07	180
44	"541 01 0045"	Tervalampi	asuinpaikat	kivikautinen	4321 07	183
45	"541 01 0046"	Myllyniemi	asuinpaikat	kivikautinen	4321 07	186
46	"541 01 0047"	Kivikkola	asuinpaikat	kivikautinen	4323 03	189
47	"541 01 0048"	Jokikylä Pörtsy	asuinpaikat	kivikautinen	4321 08	193

Tentatiivikohteet

48		Lipinlahti	asuinpaikat?	kivikautinen	4323 01	195
49		Kuoreniemi	asuinpaikat?	kivikautinen	4321 11	197
		Ylikylä Niemi	asuinpaikat?	kivikautinen	4321 11	197
50		Vinkerranta Haverila	asuinpaikat?	kivikautinen	4321 10	199
51		Vinkerranta Uuro	asuinpaikat?	kivikautinen	4321 10	202
52		Sulkujärvi Sorjola	asuinpaikat?	kivikautinen	4321 12	205

Irtolöytökohteet

53		Savijärvi Kukkula	löytöpaikat	kivikautinen	4321 07	207
54		Jokikylä Pöyhölä	löytöpaikat	kivikautinen	4321 08	209
55		Jokikylä Kuusisto	löytöpaikat	kivikautinen	4321 08	211
56		Lipinlahti	löytöpaikat	kivikautinen	4323 01	213
		Havukkaniemi				

57		Lipinlahti Hiekkala	löytöpaikat	kivikautinen	4323 01	216
58		Kuohattijoki Särkkälä	löytöpaikat	kivikautinen	4323 02	218
59		Nurmeskylä Pikku pappila	löytöpaikat	kivikautinen	4321 11	220
60		Viemenjärvi Savela	löytöpaikat	kivikautinen	4321 07	222
61		Savikylä Koskenkorva	löytöpaikat	kivikautinen	4321 07	224
62		Savikylä Rätsövä	löytöpaikat	kivikautinen	4321 07	226
63		Ylikylä Pitkäkoski	löytöpaikat	kivikautinen	4321 12	228
64		Ylikylä Käpälyskoski	löytöpaikat	kivikautinen	4321 11	231
65		Peräjärvi Tervalahdi	löytöpaikat	kivikautinen	4321 12	233
66		Roukkaja Myllykoski	löytöpaikat	kivikautinen	4321 12	235
67		Ylikylä Mäkelä	löytöpaikat	kivikautinen	4321 11	237
68		Savikylä Merilä	löytöpaikat	kivikautinen	4321 07	239
69		Uramo Soppikangas	löytöpaikat	kivikautinen	4321 12	241
70		Lipinlahti Taipaleenniitty	löytöpaikat	kivikautinen	4323 01	243
71		Uramo Kelolampi	löytöpaikat	kivikautinen	4321 12	245
72		Lipinlampi Pyssykangas	löytöpaikat	kivikautinen	4323 01	247

5. Kohdekuvaukset karttaotteineen

Kiinteät muinaisjäännökset

1. Nurmes Suomalanniemi 541 01 0001

Muinaisjäännöstyyppi: asuinpaikat
Ajoitus: moniperiodinen
Rauhoitusluokka: 2
Lukumäärä: 1

Peruskartta: 4314 06 Höljääkkä
Koordinaatit: 7039 868, 3619 989, z 95 mpy.
Sijainti: Nurmeksen luterilaisesta kirkosta 17.6 km kaakkoon.
Laaajuus: selvittämättä

Lyhyt kohdekuvaus: Kohde sijaitsee Suomalanniemen kapeimmalla kohdalla. Niemen törmät ovat vierineet ja asuinpaikka osittain tuhoutunut. Kuitenkin sitä on jäljellä entisen kisakentän alueella ja ympärillä. Paikalla on myös raudanvalmistuspaikka ja sudenkuoppa, perimätiedon mukaan siinä on ollut myös uhripaikka.

Tutkimukset ja löydöt:

R.A. Salovaara 1937, irtolöytö. KM 10641:1, saviastian palanen.
Sakari Pälsi 1937, kaivaus. KM 10641:2-8, asuinpaikkalöytöjä.
Oiva Keskitalo 1969, tarkastus.
Maarit Lönnberg 1972, inventointi. KM 19081, asuinpaikkalöytöjä.
H:gin yliopiston arkeologian laitos 1998, inventointi. KM 31102, kvartseja.
Oili Forsberg 2006, inventointi. KM 35965, kuonaa, palanutta savea.

Sakari Pälsi kuvaa kohdetta kaivauskertomuksessaan seuraavasti:

”Kajaanilaisen vaakamestarin R.A.Salovaaran Kansallismuseoon keväällä 1937 lähettämä saviastianpalanen 10641:1 oli löytynyt Nurmeksen pitäjän Höljään kylän Suomalalan talon maalta Suomalansalmen koillisrannalla olevalta Suomalanniemeltä, puolisen kilometriä talosta luoteeseen. Salmen kapeimmalla kohdalla Suomalanniemi täällä pistäytyy mantereesta lounaaseen Retusaarta vastaan, sen kaakkoinen sivu laskeutuu loivasti itään jatkuvan salmen rantaan, läntinen puoli on jyrkkä, kevätmyrskyjen vyöryttämä 6-7 m korkea jyrkänne, jonka juurella leviää matalan veden aikana hietikko. Jyrkänneen päällä on vanhastaan juhannustulilla käytetty, tasaiseksi poljettu ja metsätön kisakenttä, jonka eteläpäässä on pari matalaa nurmettunutta kuoppaa ja lounaisessa vyöryneessä reunassa kahden isomman kuopan laidat. Isompi ja uudempi kuoppa on vanha sudenkuoppa, muiden kerrotaan olevan peräisin vanhoilta ajoilta, jolloin ”ryssät”, s.o. rajantakaiset karjalaiset valmistivat rautaa paikalla. Kuoppien kohdalla olikin rantahietikolla kuonankappaleita ja ylhäällä kisakentän lounaisreunassa esiintyi kaivettaessa nokea ja kovia hiiliä. Ensimmäinen kivikauden löytö, yllämainittu saviastian palanen, oli tavattu kisakentän pohjoispuolella olevassa pienessä santakuopassa läheltä läntistä jyrkännettä....”

Pälsi kaivoi koeojia niin kisakentälle kuin alas vesijättömaallekin. Löydöt olivat niukkia, lähinnä kvartsia ja kuonaa. Edelleen Pälsi toteaa paikan soveltuneen hyvin raudanvalmistukseen, sillä lähistöllä sijaitsevat Pielisen parhaat malmialueet.

Lönnerbergin paikalla käydessä kisakenttä oli nurmettunut, mutta hän keräsi jonkin verran kvartsia alhaalta vesijättömaalta. H:gin yliopiston arkeologian laitoksen inventoijat mainitsevat paikalla sijainneen uhripaikan, jolla he ilmeisesti viittaavat jo Pälsikin kuvaamaan ”Suomalain suurhonnaan”, jonka ”juurella vanhat miehet olivat lyylitelleet kalaonnea itselleen ja muilta pois”. Raudanvalmistuskuopan ja sudenkuopan lisäksi raportissa on kiinnitetty huomiota painaumaan, joka on tulkittu asuinpainanteeksi. Tässä yhteydessä kaivettiin joitakin koekuoppia, josta saatiin lisää kvartsi-iskoksia.

Tarkastin kohteen 12.6.2006. Kisakenttä oli täysin metsittyneenä, ja se kasvoi korkeita havupuita. Myös vesijättömaa oli nurmettunut, eikä täältä löytynyt yhtään mitään. Sitä vastoin sortuvasta rantavallista (7039 910, 3620 004) poimittiin jonkin verran kuonaa sekä palanutta savea. Tässä kohden oli törmän leikkauksessa, sekoittuneissa maakerroksissa, runsaasti suuria hiilenkappaleita.

Metsittyneessä maastossa kuopanteitten havaitseminen osoittautui vaikeaksi. Lisäksi on todennäköistä, että rantatörmä on sitten Pälsin kaivausten sortunut lisää. Useita suhteellisen tuoreennäköisiä kuoppia toki havaittiin, mutta ne lienevät peräisin viimeisen sadan vuoden ajalta.

Pisteessä 7039 921, 3620 030, rantatörmän päällä, havaittiin sammalten ja aluskasvillisuuden alla kiviröykkiö. Se on pyöreä, halkaisijaltaan noin nelimetrisen latomus, joka kohoaa lähes puoli metriä maan pinnasta. Se on säännöllisen muotoinen. Aluskasvillisuudesta johtuen ei itse kiveyksestä voida väittää mitään kovin varmaa, mutta jalkapohjatuntumalla ei kasan kiviä voi pitää kovin pieninä. Kummallista on, ettei kukaan aiemmin ole kiinnittänyt kasaan huomiota, sillä paikalla sen on täytynyt olla jo Pälsin aikoina. Kysymyksessä voi olla peltoraunio, tai sitten muinoista kisakenttää on perkattu kivistä. Röykkiön funktio jää kuitenkin avoimeksi.

Koska en valitettavasti ole nähnyt itse saviastian paloja (KM 10641), en voi väittää, että kysymyksessä ei olisi kivikautinen asuinpaikka. On kuitenkin mahdollista, että kyseessä on kivikautta nuorempi keramiikka. Paikalla tapahtunut raudan valmistus voi olla esihistoriallista, mutta todennäköistä on, että aktiviteetit alueella ovat sangen pitkäkestoisia.

Liitteet:

PK-ote 4314 06 Höljää

kuvat:

DG7_570. Nurmes 1 Suomalanniemi. Kivikautisen asuinpaikan (?) maastoa. Muinainen ”kisakenttä” on täysin umpeenkasvanut. Panoraama, kuvattu etelästä pohjoiseen. 12.6.2006.

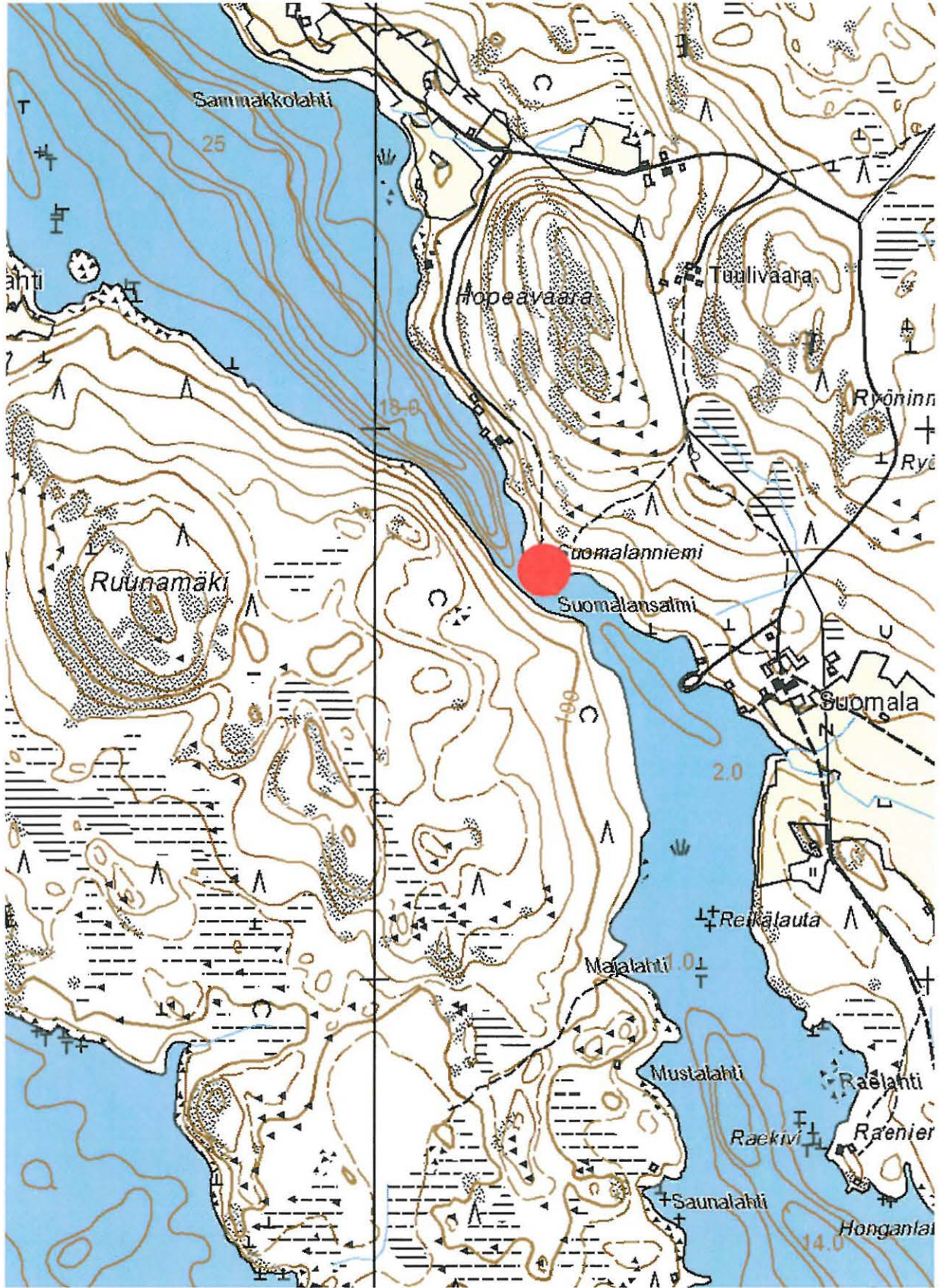
DG7_571. Nurmes 1 Suomalanniemi. Kivikautisen asuinpaikan (?) maastoa. Muinainen ”kisakenttä” on täysin umpeenkasvanut. Panoraama, kuvattu etelästä pohjoiseen. 12.6.2006.

DG7_572. Nurmes 1 Suomalanniemi. Kivikautisen asuinpaikan (?) maastoa. Muinainen ”kisakenttä” on täysin umpeenkasvanut. Panoraama, kuvattu etelästä pohjoiseen. 12.6.2006.



59

DG7_570-572. Nurmes 1 Höljäkkä Suomalanniemi. Kivikautisen asuinpaikan (?) maastoa. Muinainen "kivikenttä" on täysin umpeenkasvanut. Panoraama, kuvattu etelästä pohjoiseen. 12.6.2006. Kuva: Oili Forsberg/P-K museo.



Nurmes Höljäkkä 1 Suomalanniemi, moniperiodinen asuinpaikka. Kohde on merkitty punaisella ympyrällä. Ote peruskartasta 4314 06 Höljäkkä.

2. Nurmes Kokkola 541 01 0002

Muinaisjäännöstyyppi: asuinpaikat
Ajoitus: kivikautinen
Rauhoitusluokka: 2
Lukumäärä: 1

Peruskartta: 4321 07 Savikylä
Koordinaatit: 7050 332, 3598 032, z 107 mpy.
Sijainti: Nurmeksen luterilaisesta kirkosta 8.4 km länteen.
Laajuus: selvittämättä

Lyhyt kohdekuvaus: Löydöt poimittiin entuudestaan tunnetulta Kokkolan asuinpaikalta, peltorinteestä, talon eteläpuolelta. Vanha ranta-terassi pellossa laskee loivasti, kvartsit löytyivät rinteän alareunalta. Pelto on hiekkainen, ympäristö on hiekkaista kangasmaastoa. Talon itäpuolella kasvaa runsaasti lehtipuita. Aiemmat löydöt ovat tulleet ylempää.

Tutkimukset ja löydöt:

Maarit Lönnberg 1972, inventointi. KM 19082, asuinpaikkalöytöjä.

Matti Huurre 1981, tarkastus.

H:gin yliopiston arkeologian laitos 1998, inventointi.

Oili Forsberg 2006, inventointi. KM 35966, kvartsia.

Tarkastin kohteen 15.5.2006 yhdessä HuK Eeva-Riitta Majoisen kanssa. Kohde sijaitsee Kuokkastenkosken itäpuolella, Kokkolan talon pelloilla. Lönnbergin löydöt ovat tulleet ilmeisesti talon pohjoispuolisesta perunapellosta, josta kesän 2006 inventoinnin yhteydessä ei löytynyt mitään. Sitä vastoin talon eteläpuoliselta, loivalta peltorinteeltä löytyi pari kvartsilohkareta.

Pellot olivat tarkastushetkellä avoimet, ja olosuhteet kohtalaiset. Peltorinteän ulkopuolella on ympäristö kaunista hiekkaista kangasmaastoa. Pääosin metsä on mäntyvaltaista, mutta talon itäpuolella kasvaa runsaasti lehtipuita.

Paikalla on ollut kivikautinen asuinpaikka.

Liitteet:

PK-ote 4321 07 Savikylä

kuvat:

DG7_490. Nurmes 2 Kokkola, kivikautinen asuinpaikka. Löytöjä lähinnä talon vasemmalta puolelta, perunapellosta. Kuvan oikeassa reunassa Eeva-Riitta Majoinen. Panoraama, kuvattu lounaasta koilliseen. 15.5.2006.

DG7_491. Nurmes 2 Kokkola, kivikautinen asuinpaikka. Löytöjä lähinnä talon vasemmalta puolelta, perunapellosta. Kuvan oikeassa reunassa Eeva-Riitta Majoinen. Panoraama, kuvattu lounaasta koilliseen. 15.5.2006.

DG7_492. Nurmes 2 Kokkola, kivikautinen asuinpaikka. Löytöjä lähinnä talon vasemmalta puolelta, perunapellosta. Kuvan oikeassa reunassa Eeva-Riitta Majoinen. Panoraama, kuvattu lounaasta koilliseen. 15.5.2006.

DG7_493. Nurmes 2 Kokkola, kivikautinen asuinpaikka. Löytöjä lähinnä talon vasemmalta puolelta, perunapellosta. Kuvan oikeassa reunassa Eeva-Riitta Majoinen. Panoraama, kuvattu lounaasta koilliseen. 15.5.2006.

DG7_494. Nurmes 2 Kokkola, kivikautinen asuinpaikka. Löytöjä lähinnä talon vasemmalta puolelta, perunapellosta. Kuvan oikeassa reunassa Eeva-Riitta Majoinen. Panoraama, kuvattu lounaasta koilliseen. 15.5.2006.



62

DG7_490-494. Nurmes 2 Kokkola, kivikautinen asuinpaikka. Löytöjä lähinnä talon vasemmalta puolelta, perunapellosta. Kuvan oikeassa reunassa Eeva-Riitta Majoinen. Panoraama, kuvattu lounaasta koilliseen. 15.5.2006. Kuva: Oili Forsberg/P-K museo.



Nurmes 2 Kokkola, kivikautinen asuinpaikka. Kohde on merkitty punaisella ympyrällä. Ote peruskartasta 4321 07 Savikylä.

3. Nurmes Hiekkämäki 541 01 0003

<i>Muinaisjäännöstyyppi:</i>	asuinpaikat
<i>Ajoitus:</i>	kivikautinen
<i>Rauhoitusluokka:</i>	2
<i>Lukumäärä:</i>	1
<i>Peruskartta:</i>	4321 07 Savikylä
<i>Koordinaatit:</i>	7049 605, 3598 326, z 100 mpy
<i>Sijainti:</i>	Nurmeksien luterilaisesta kirkosta 8.2 km länsilounaaseen.
<i>Laajuus:</i>	Asuinpaikka-alue on voinut ulottua koko suojaosan poukaman alueelle, noin 100x50 m.

Lyhyt kohdekuvaus: Kohde sijaitsee Kuokkastenjärven itärannalla, Purolan talosta n. 200 m luoteeseen. Alue on kallioiden lännestä, pohjoisesta ja idästä suojaamaa hiekkarinnettä, osaksi raivattu pelloksi. Metsässä on pieniä hiekkakuoppia. Löydöt ovat kampa- ja asbestikeramiikkaa, kiviesineitä ym.

Tutkimukset ja löydöt:

Juhani Pehkonen 1961, irtolöytö. KM 15113:1-14, kirves, kynsitaltta, saviastian paloja.
Tuomas Björkman 1961, tarkastus. KM 15163:1-12, esineiden katkelmia, piitä, saviastian paloja, kvartssia, palanutta luuta.
Oiva Keskitalo 1969, tarkastus. KM 18022:1-21 asp.löytöjä.
Maarit Lönnberg 1972, inventointi. KM 19083:1-3, asp. löytöjä.
KM 21091, saviastian reunapala.
H:gin yliopiston arkeologian laitos 1998, inventointi. KM 31085, kampakkeramiikkaa, kvartssia.
Oili Forsberg 2006, inventointi.

Tarkastin kohteen 15.5.2006 yhdessä HuK Eeva-Riitta Majosen kanssa. Oppaana paikalla toimi Juhani Pehkonen, joka 1960-luvun alussa paikan oli löytänyt.

Kohde sijaitsee Kuokkastenkosken kaakkoispuolella, Kuokkastenjärven itärannalla, vanhalla peltorinteellä, josta matkaa Purolan taloon (kaakossa) on reilu pari sataa metriä. Asuinpaikka-alue on kallioiden lännestä, pohjoisesta ja idästä suojaama hiekkainen rinne, joka aikoinaan on osittain raivattu pelloksi. Vuonna 1961 teki Juhani Pelkosen isä paikalle perunapeltoa, jolloin kynnöksestä löytyi runsaasti kampakkeramiikkaa sekä samanikäisiä esineitä. Löydöistä Juhani Pelkonen kertoi saaneensa palkkion, jolla hän osti itselleen villapaidan.

Tuomas Björkman kävi tarkastamassa paikan jo samana vuonna. Hän teki koekuoppia laajalle alueella peltorinteeseen. Löytöjen lisäksi koekuopasta paljastui esiin myös liesikiveys. Pellon viljelyaikana on alueelta sittemmin tehty lisää löytöjä aina, kun kohdetta on käyty tarkastamassa. Viimeksi H:gin yliopiston arkeologian laitoksen inventoijat löysivät paikalta tyypillistä kampakkeramiikkaa ja kvartssia.

Kesän 2006 inventoinnin aikana pelto oli viljelemättä, ja sitä se oli ollut jo jonkin aikaa. Avonaisia kohtia ei rinteessä näkynyt, ja se kasvoi nurmea ja lehtomaista aluskasvillisuutta. Nuori koivikko on vallannut koko rinteeseen. Koska asuinpaikan luonteesta ei uusilla koekuopilla todennäköisesti olisi saatu mitään lisätietoa, tyydyttiin toteamaan, että paikalla on topografian selkeästi rajaama, keskisen kivikauden asuinpaikka.

Liitteet:

PK-ote 4321 07 Savikylä

kuvat:

DG7_495. Nurmes 3 Hiekkämäki, kivikautinen asuinpaikka entisessä peltorinteessä. Kuvassa häämöttävät Eeva-Riitta Majoinen, sekä asuinpaikan ensimmäiset löydöt 1960-luvun alussa tehnyt Juhani Pehkonen. Panoraama, kuvattu kaakosta luoteeseen. 15.5.2006.

DG7_496. Nurmes 3 Hiekkämäki, kivikautinen asuinpaikka entisessä peltorinteessä. Kuvassa häämöttävät Eeva-Riitta Majoinen, sekä asuinpaikan ensimmäiset löydöt 1960-luvun alussa tehnyt Juhani Pehkonen. Panoraama, kuvattu kaakosta luoteeseen. 15.5.2006.

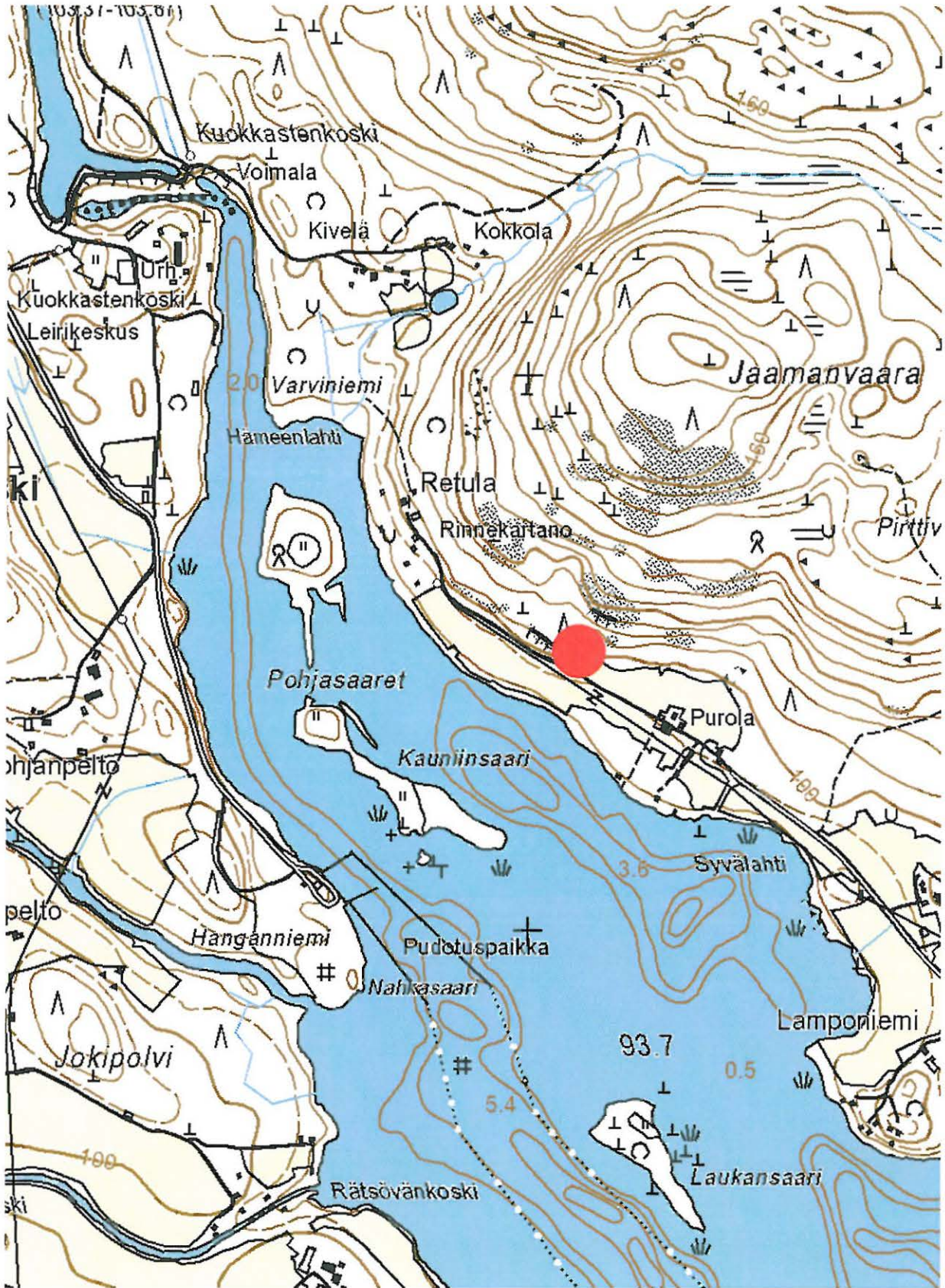
DG7_497. Nurmes 3 Hiekkämäki, kivikautinen asuinpaikka entisessä peltorinteessä. Kuvassa häämöttävät Eeva-Riitta Majoinen, sekä asuinpaikan ensimmäiset löydöt 1960-luvun alussa tehnyt Juhani Pehkonen. Panoraama, kuvattu kaakosta luoteeseen. 15.5.2006.

DG7_498. Nurmes 3 Hiekkämäki, kivikautinen asuinpaikka entisessä peltorinteessä. Kuvassa häämöttävät Eeva-Riitta Majoinen, sekä asuinpaikan ensimmäiset löydöt 1960-luvun alussa tehnyt Juhani Pehkonen. Panoraama, kuvattu kaakosta luoteeseen. 15.5.2006.



99

DG7_495-498. Nurmes 3 Hiekkämäki, neoliittinen asuinpaikka entisessä peltorinteessä. Kuvassa hämmöttävät HuK Eeva-Riitta Majoinen, sekä asuinpaikan ensimmäiset löydöt 1960-luvun alussa tehnyt Juhani Pebkonen. Panoraama, kuvattu kaakosta luoteeseen. 15.5.2006. Kuva: Oili Forsberg/P-K museo.



Nurmes 3 Hiekkämäki, neoliittinen asuinpaikka. Kohde on merkitty punaisella ympyrällä. Ote peruskartasta 4321 07 Savikylä.

4. Nurmes Uusi hautausmaa 541 01 0004

Muinaisjäännöstyyppi: asuinpaikat
Ajoitus: kivekautinen
Rauhoitusluokka: 2/3
Lukumäärä: 1

Peruskartta: 4321 11 Porokylä
Koordinaatit: 7052 279, 3604 108, z 105-110 mpy.
Sijainti: Nurmeksen luterilaisesta kirkosta 2.4 km luoteeseen.
Laajuus: kohde lienee hautausmaana tyystin tuhoutunut

Lyhyt kohdekuvaus: Asuinpaikka sijaitsee uuden eli Mähkänkankaan hautausmaan koilliskulmalla rautatiestä lounaaseen. Alue on hiekaista rinnettä, asuinpaikka mahdollisesti kokonaan tuhoutunut. Löydöt kiveseineitä ja saviastianpala (Sär 1).

Tutkimukset ja löydöt:

Lukkarinen (haudankaivaja) 1880, irtolöytö. KM 2064:7, kehdonjalashakku.

KM 2573:1, 7, taltan teelmä, saviastian palanen (Sär1.)

Oiva Keskitalo 1971, tarkastus.

Maarit Lönnberg 1972, inventointi.

H:gin yliopiston arkeologian laitos 1998, inventointi.

Oili Forsberg 2006, inventointi.



DG7_511. Nurmes 4 Uusi hautausmaa. Kivekautinen asuinpaikka lienee tyystin tuhoutunut. Kuvassa alkuperäistä löytöaluetta. Kuvattu kaakosta luoteeseen. 17.5.2006. Kuva: Oili Forsberg/P-K museo.

Tarkastin kohteen 17.5.2006. Asuinpaikka-alue lienee kokonaisuudessaan jäänyt hautausmaan alle.

Liitteet:

PK-ote 4321 11 Porokylä

kuvat:

DG7_511. Nurmes 4 Uusi hautausmaa. Kivikautinen asuinpaikka lienee tyystin tuhoutunut. Kuvassa alkuperäistä löytöaluetta. Kuvattu kaakosta luoteeseen. 17.5.2006.



Nurmes 4 Uusi hautausmaa, kivikautinen asuinpaikka. Kohde on merkitty punaisella ympyrällä. Ote peruskartasta 4321 11 Porokylä.

5. Nurmes Niittyrinne 541 01 0005

Muinaisjäännöstyyppi: asuinpaikat
Ajoitus: kivikautinen
Rauhoitusluokka: 2
Lukumäärä: 1

Peruskartta: 4321 12 Saramojoki
Koordinaatit: 7064 564, 3606 665, z 115 mpy
Sijainti: Nurmeksen luterilaisesta kirkosta 13.5 km pohjoiseen.
Laaajuus: alue oli nurmella kesällä 2006

Lyhyt kohdekuvaus: Kohde sijaitsee Saramojoen itärannalla, Niittyrinteen talon itäpuolella, Saramojokeen laskevan Heinäpuron koillispuolella. Paikka on korkean mäen itärinnettä, maaperä hienoa hiekkaa.

Tutkimukset ja löydöt:

Reino Karjalainen 1964, irtolöytö. KM 16440, vuolukivinen reikänuija.
Maarit Lönnberg 1972, inventointi. KM 19084, talttoja, kvartsia.
H:gin yliopiston arkeologian laitos 1998, inventointi. KM 31093, kvartsi-iskos.
Oili Forsberg 2006, inventointi.

Tarkastin kohteen 5.6.2006. Mukana tarkastuksessa oli HuK Eeva-Riitta Majoinen. Kohde sijaitsee Saramojoen itärannalla, Niittyrinteen talon itäpuolella, Saramojokeen laskevan Heinäpuron koillispuolella. Paikka on korkean mäen itärinnettä, maaperä hienoa hiekkaa.

Paikan lähempi tarkastelu jäi tekemättä, koska talon väkeä ei ollut paikalla, ja pihalla juoksi vapaana kaksi vaarallisen näköistä koiraa. Sama kohtalo oli ollut myös helsinkiläisillä 1998, joten koirat vahtivat ilmeisesti sangen hyvin paikalla sijaitsevaa kivikautista asuinpaikkaa.

Liitteet:

PK-ote 4321 12 Saramojoki

kuvat: -



Nurmes 5 Niittyrinne, kivikautinen asuinpaikka. Kohde on merkitty punaisella ympyrällä. Ote peruskartasta 4321 12 Saramojoki.

6. Nurmes Pietula 541 01 0006

Muinaisjäännöstyyppi: asuinpaikat
Ajoitus: kivikautinen
Rauhoitusluokka: 2/3
Lukumäärä: 1

Peruskartta: 4323 03 Petäiskylä
Koordinaatit: 7070 728, 3609 369, z 127.5 mpy.
Sijainti: Nurmeksen luterilaisesta kirkosta 19.4 km pohjoiseen.
Laajuus: alue on puskittunut, hiekkakuoppa on tod.näk. tuhonnut kohteen

Lyhyt kohdekuvaus: Kohde sijaitsee korkealla, tasalakisella hiekkaharjulla, jonka kaakkoispäässä on hiekkakuoppa. Osa asuinpaikasta tuhoutunut hiekanotossa.

Tutkimukset ja löydöt:
Maarit Lönnberg 1972, inventointi. KM 19085, kvartsia.
H:gin yliopiston arkeologian laitos 1998, inventointi.
Oili Forsberg 2006, inventointi.

Tarkastin kohteen 11.5.2006 yhdessä HuK Eeva-Riitta Majoisen kanssa. Kohde lienee täysin tuhoutunut, sillä Lönnbergin kuvaama hiekkakuoppa ylittää tätä nykyä jo lähes tielle saakka. Kuopan reunat ovat puskien peitossa, eikä minkäänlaisia havaintoja kivikautisesta asuinpaikasta saatu.

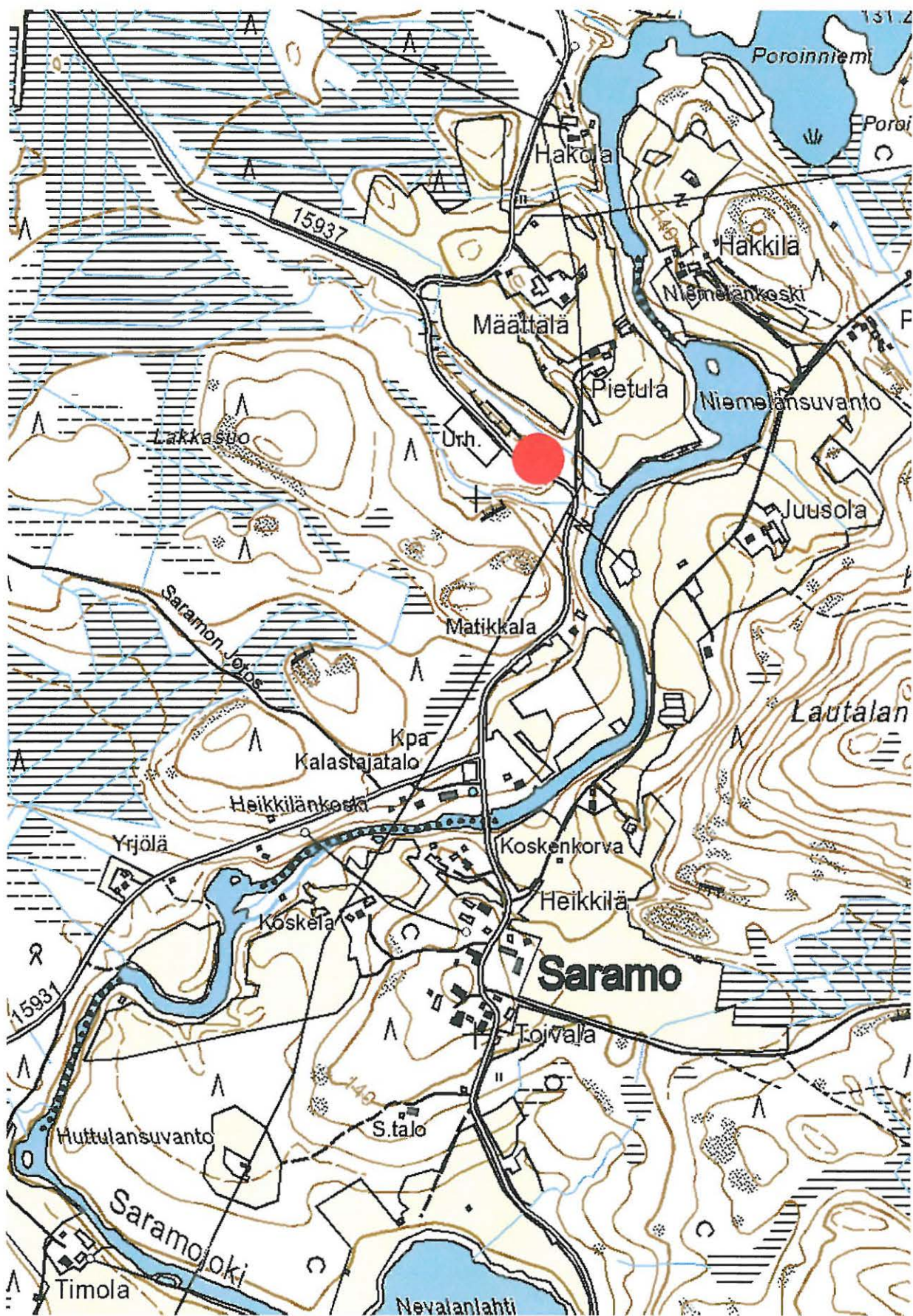
Liitteet:
PK-ote 4323 03 Petäiskylä

kuvat:
DG7_479. Nurmes 6 Pietula. Ilmeisesti täysin tuhoutunut asuinpaikka kuvan tien oikealla puolella, pöpelikössä, jossa jo maatonut laaja hiekkakuoppa. Panoraama, kuvattu lounaasta koilliseen. 11.5.2006.
DG7_480. Nurmes 6 Pietula. Ilmeisesti täysin tuhoutunut asuinpaikka kuvan tien oikealla puolella, pöpelikössä, jossa jo maatonut laaja hiekkakuoppa. Panoraama, kuvattu lounaasta koilliseen. 11.5.2006.
DG7_481. Nurmes 6 Pietula. Ilmeisesti täysin tuhoutunut asuinpaikka kuvan tien oikealla puolella, pöpelikössä, jossa jo maatonut laaja hiekkakuoppa. Panoraama, kuvattu lounaasta koilliseen. 11.5.2006.



74

DG7_479-481. Nurmes 6 Pietula. Ilmeisesti täysin tuhoutunut asuinpaikka kuvan tien oikealla puolella, pöpelikössä, jossa jo maatonut laaja hiekkakuoppa. Panoraama, kuvattu lounaasta koilliseen. 11.5.2006. Kuva: Oili Forsberg/P-K museo.



Nurmes 6 Pietula, kivikautinen asuinpaikka. Kohde on merkitty punaisella ympyrällä. Ote peruskartasta 4323 03 Petäiskylä.

7. Nurmes Piimäpuro 541 01 0007

Muinaisjäänöstyyppi: asuinpaikat
Ajoitus: kivikautinen
Rauhoitusluokka: 2
Lukumäärä: 1

Peruskartta: 4321 12 Saramojoki
Koordinaatit: 7065 017, 3606 714, z 115 mpy.
Sijainti: Nurmeksen luterilaisesta kirkosta 14 km pohjoiseen.
Laajuus: selvittämättä

Lyhyt kohdekuvaus: Kohde sijaitsee Saramojokeen laskevan Piimäpuron pohjoispuolella, lounaaseen laskevan rinnepellon yläosassa.

Tutkimukset ja löydöt:

Heikki Makkonen 1948, irtolöytö. KM 12395, reikäkivi.

Veli Suhonen 1964, irtolöytö. KM 16439, tasataltta.

Maarit Lönnberg 1972, inventointi.

Eero Ahtela 1987, tarkastus.

H:gin yliopiston arkeologian laitos 1998, inventointi. KM 31092, kvartsia.

Oili Forsberg 2006, inventointi.

Tarkastin kohteen 11.5.2006 yhdessä HuK Eeva-Riitta Majoisen kanssa. Kohde sijaitsee Saramojoen itärannalla, Louhikosken tienoilla. Vajaa puoli kilometriä Piimäpuron asuinpaikalta etelään sijaitsee Nurmes 5 Niittyrinne, kivikautinen asuinpaikka.

Kohde sijaitsee pellossa Piimäpuron talon kaakkoispuolella. Tarkastushetkellä pelto oli auki, mutta se oli rutikuiva, joten inventointiolosuhteet eivät olleet optimaaliset. Pintapoiminnassa pellolta löytyi epämääräinen kvartsimöhkäle ja liuskeen kappale, jonka reunoja oli mahdollisesti muotoiltu. Löydöt olivat kuitenkin siinä määrin epämääräisiä, ettei niitä otettu talteen.

Liitteet:

PK-ote 4321 12 Saramojoki

kuvat:

DG7_485. Nurmes 7 Piimäpuro. Kivikautista asuinpaikkaa kuvan oikeassa reunassa. Panoraama, kuvattu kaakosta luoteeseen. 11.5.2006.

DG7_486. Nurmes 7 Piimäpuro. Kivikautista asuinpaikkaa kuvan oikeassa reunassa. Panoraama, kuvattu kaakosta luoteeseen. 11.5.2006.



*DG7_485-486. Nurmes 7 Piiämpuro. Kivikautista asuinpaikkaa kuvan oikeassa reunassa. Panoraama, kuvattu kaakosta luoteeseen. 11.5.2006.
Kuva: Oili Forsberg/P-K museo.*



Nurmes 7 Piiämpuro, kivikautinen asuinpaikka. Kohde on merkitty punaisella ympyrällä. Ote peruskartasta 4321 12 Saramojoki.

8. Nurmes Kalmonniemi 541 01 0008

Muinaisjäännöstyyppi: asuinpaikat
Ajoitus: kivikautinen
Rauhoitusluokka: 2
Lukumäärä: 1

Peruskartta: 4324 04 Mujejärvi
Koordinaatit: 7077 829, 3624 735, z 197 mpy.
Sijainti: Nurmeksen luterilaisesta kirkosta 32.1 km koilliseen.
Laajuus: 25x10 metriä koordinaattipisteen ympärillä.

Lyhyt kohdekuvaus: Asuinpaikka sijaitsee Mujejärven länsiosassa, järveen pistävän luoteis-kaakko -suuntaisen, noin 300 m:n pituisen Kalmoniemen keskiosassa, harjun päällä. Löydöt on poimittu kohdasta, jossa harjussa on pieni notkelma. Löytöalue on suppea, noin 25 x 10 m. Kesän 2006 löydöt poimittiin kuluneelta polulta.

Tutkimukset ja löydöt:

Maarit Lönnberg 1972, inventointi.

Eero Ahtela 1987, tarkastus. KM 24026, kvartssia.

H:gin yliopiston arkeologian laitos 1998, inventointi. KM 31097, kvartsi-iskoksia.

Oili Forsberg 2006, inventointi. KM 35967, kvartsi-iskoksia.

Tarkastin kohteen 9.6.2006. Mukana tarkastuksessa oli HuK Eeva-Riitta Majoinen. Asuinpaikka sijaitsee Mujejärven länsiosassa, järveen pistävän luoteis-kaakko -suuntaisen, noin 300 m:n pituisen Kalmoniemen keskiosassa, harjun päällä. Löydöt on poimittu kohdasta, jossa harjussa on pieni notkelma.

Löytöalue on suppea, noin 25 x 10 m. Maasto on erittäin kuivaa mäntykangasta.

Liitteet:

PK-ote 4324 04 Mujejärvi

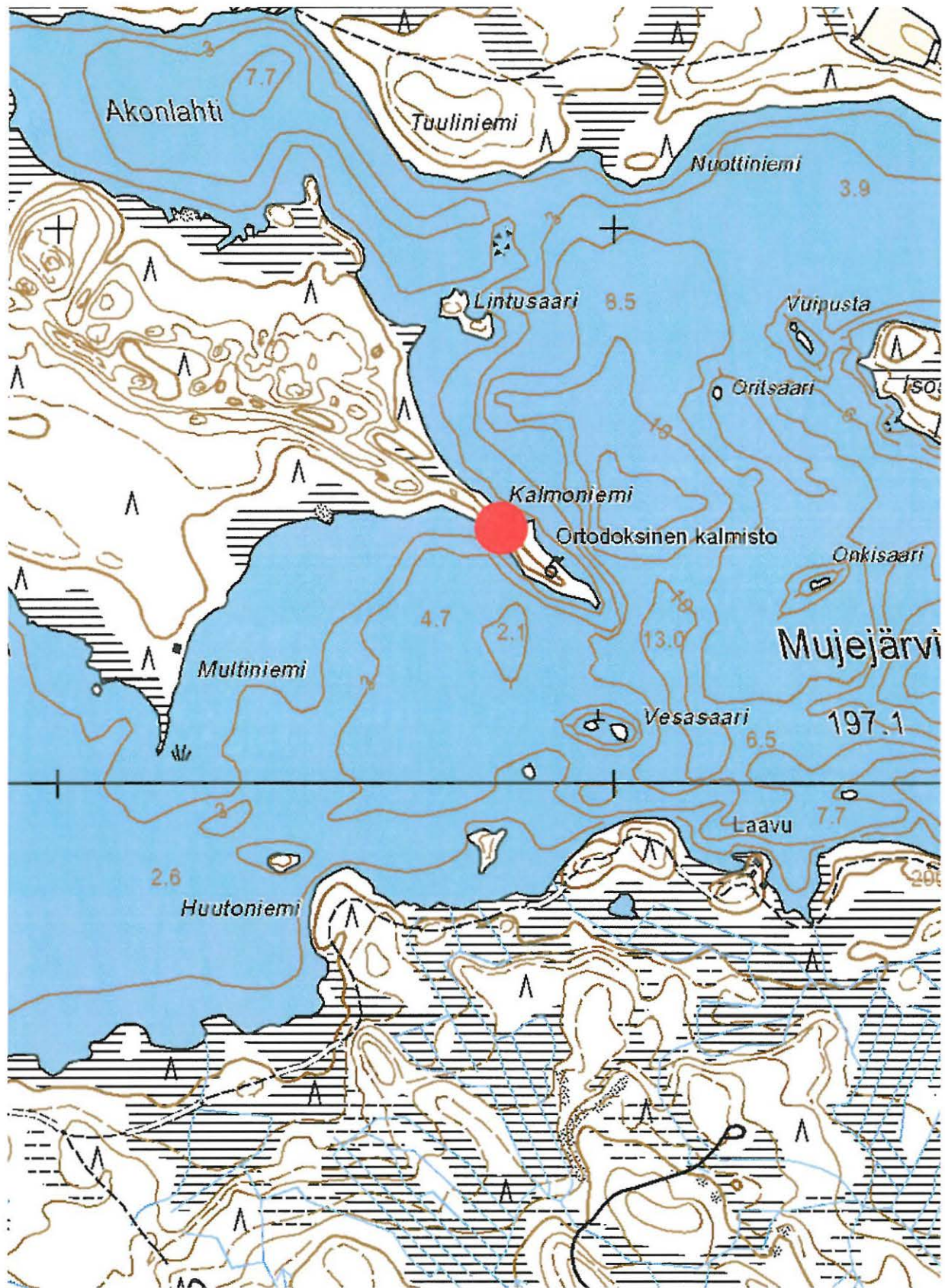
kuvat:

DG7_562. Nurmes 8 Kalmoniemi, kivikautinen asuinpaikka tasanteella. Panoraama, kuvattu luoteesta kaakkoon. 9.6.2006.

DG7_563. Nurmes 8 Kalmoniemi, kivikautinen asuinpaikka tasanteella. Panoraama, kuvattu luoteesta kaakkoon. 9.6.2006.



DG7_562-563. Nurmes 8 Kalmoniemi, kivikautinen asuinpaikka tasanteella. Nuoli osoittaa kesän 2006 inventoinnissa löytyneiden kvartsi-iskosten löytökohtaan. Panoraama, kuvattu luoteesta kaakkoon. 9.6.2006. Kuva: Oili Forsberg/P-K museo.



Nurmes 8 Kalmonniemi, kivikautinen asuinpaikka. Kohde on merkitty punaisella ympyrällä. Ote peruskartasta 4324 04 Mujejärvi.

9. Nurmes Pekkala 541 01 0009

Muinaisjäännöstyyppi: asuinpaikat
Ajoitus: kivikautinen
Rauhoitusluokka: 2
Lukumäärä: 1

Peruskartta: 4321 11 Porokylä
Koordinaatit: 7060 290, 3601 990, z 100-105 mpy.
Sijainti: Nurmeksen luterilaisesta kirkosta 9.9 km pohjoisluoteeseen.
Laajuus: selvittämättä

Lyhyt kohdekuvaus: Asuinpaikka sijaitsee Pekkalan talon itäpuolella, löydöt (KM 24224:1-3 kvartsia ja palanutta luuta) kerätty maantieleikkauksesta ja sen lähelle tehdystä koekuopasta. KM 31088 (kvartsia, piitä, liitupiipun katkelma) on poimittu talteen tarkastuksessa tien molemmin puolin pelloilta. Jostain lähistöltä on löydetty myös itäkarjalainen kourutaltoa (Nurmeksen yhteislyseo).

Tutkimukset ja löydöt:

Nurmeksen yhteislyseo, kourutaltoa.

Matti Huurre ja Eero Ahtela 1988, tarkastus. KM 24224:1-3, kvartsia, palanutta luuta.

H:gin yliopiston arkeologian laitos 1998, inventointi. KM 31088, asp.löytöjä.

Oili Forsberg 2006, inventointi.

Tarkastin kohteen 2.6.2006. Mukana tarkastuksessa oli HuK Eeva-Riitta Majoinen. Asuinpaikka sijaitsee Pekkalan talon itäpuolella, löydöt KM 24224:1-3 (kvartsia ja palanutta luuta) kerätty maantieleikkauksesta ja sen lähelle tehdystä koekuopasta. KM 31088 (kvartsia, piitä, liitupiipun katkelma) on poimittu talteen tarkastuksessa tien molemmin puolin pelloilta. Jostain lähistöltä on löydetty myös itäkarjalainen kourutaltoa (Nurmeksen yhteislyseo).

Alue on savista peltoa Ylikylän järven eteläpäässä. Kohteen edustalla alkaa Ylikylänjoki Hirvikoskena, ja se juoksee kohti etelää. Kivikautisen asutuksen aikoihin paikalla on ollut leveä salmi, joka on johtanut Ylikylän järveltä Lautiaisen Korpilahteen.

Kesällä 2006 olivat pellot ummessa, ja tien leikkaukset kasvillisuuden vallassa, joten uusia havaintoja tästä kivikautisesta asuinpaikasta ei saatu.

Liitteet:

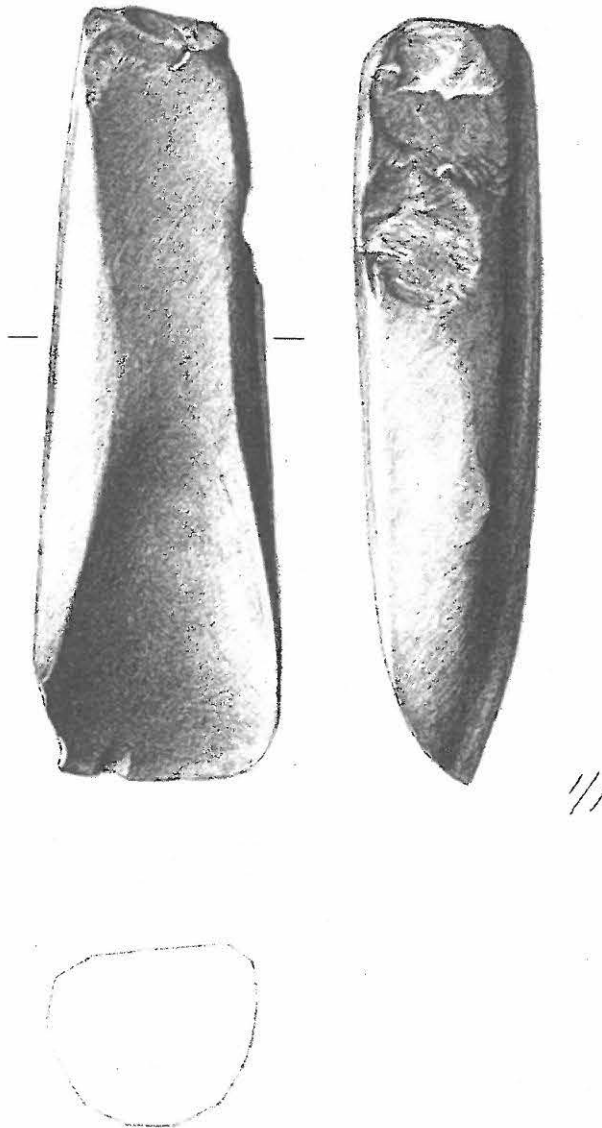
PK-ote 4321 11 Porokylä

Verifikaatti ”Nurmeksen yhteislyseolla” säilytettävästä kourutaltasta.

kuvat:

DG7_541. Nurmes 9 Pekkala. Tien vasemmalta reunalta, tienleikkauksesta, on löytynyt kvartsia ja palanutta luuta. Ilmeisesti punaisen ulkorakennuksen edestä on 1957 löytynyt itäkarjalainen kourutaltta, jota on säilytetty Nurmeksen yhteislyseon tiloissa (nyk.olinpaikka tuntematon). Panoraama, kuvattu koillisesta lounaaseen. 2.6.2006.

DG7_542. Nurmes 9 Pekkala. Tien vasemmalta reunalta, tienleikkauksesta, on löytynyt kvartsia ja palanutta luuta. Ilmeisesti punaisen ulkorakennuksen edestä on 1957 löytynyt itäkarjalainen kourutaltta, jota on säilytetty Nurmeksen yhteislyseon tiloissa (nyk.olinpaikka tuntematon). Panoraama, kuvattu koillisesta lounaaseen. 2.6.2006.

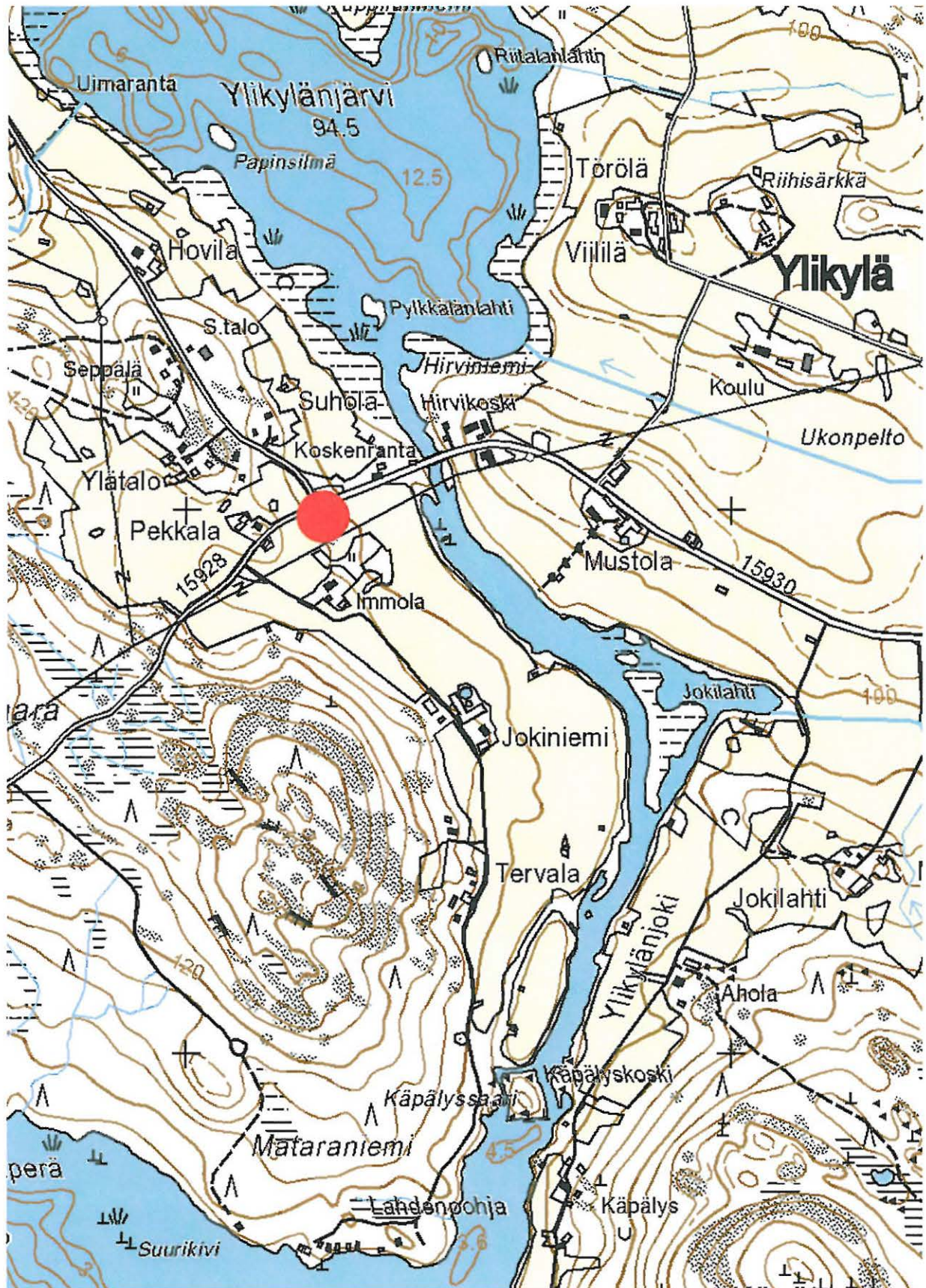


Museoviraston arkeologian osaston arkistossa säilytettävän verifikaatin piirros Pekkalan kourutaltasta.



78

DG7_541-542. Nurmes 9 Pekkala, kivikautinen asuinpaikka. Tien vasemmalta reunalta, tien leikkauksesta, on löytynyt kvartsia ja palanutta luuta. Ilmeisesti punaisen ulkorakennuksen edestä on 1957 löytynyt iräkarjalainen kourutaltta, jota on säilytetty Nurmeksen yhteislyseon tiloissa (nyk. olinpaikka tuntematon). Panoraama, kuvattu koillisesta lounaaseen. 2.6.2006. Kuva: Oili Forsberg/P-K museo.



Nurmes 9 Pekkala, kivikautinen asuinpaikka. Kohde on merkitty punaisella ympyrällä. Ote peruskartasta 4321 11 Porokylä.

10. Nurmes Kelokoski 541 01 0010

Muinaisjäännöstyyppi: asuinpaikat
Ajoitus: kivikautinen
Rauhoitusluokka: 2
Lukumäärä: 1
Peruskartta: 4321 09 Valtimo
Koordinaatit: 7069 700, 3597 703, z 130 mpy.
Sijainti: Nurmeksen luterilaisesta kirkosta 20.2 km pohjoisluoteeseen.
Laajuus: selvittämättä

Lyhyt kohdekuvaus: 300 m päässä , aivan Nurmeksen ja Valtimon rajan tuntumassa. Löydöt on poimittu hiekka-hietapitoiselta rinnepellolta, joka löytöpaikalla viettää pohjoiseen ja luoteeseen. Löytöpaikan vieressä, sen itäpuolella, on pieni sorakuoppa. Löydöt (KM 27656:1-3 ovat 22 kpl kvartsi-iskoksia ja 7 kpl palanutta luuta).

Tutkimukset ja löydöt:

Poutiainen et al. 1992, inventointi. KM 27656:1-3, kvartsi-iskoksia, palanutta luuta.
Oili Forsberg 2006, inventointi.

Tarkastinkohteen 8.6.2006. Alueen pellot olivat nurmella, alueelle oli rakennettua maatalousrakennuksia, jotka eivät näy peruskartalla. Kohteesta ei inventoinnissa saatu uusia havaintoja.

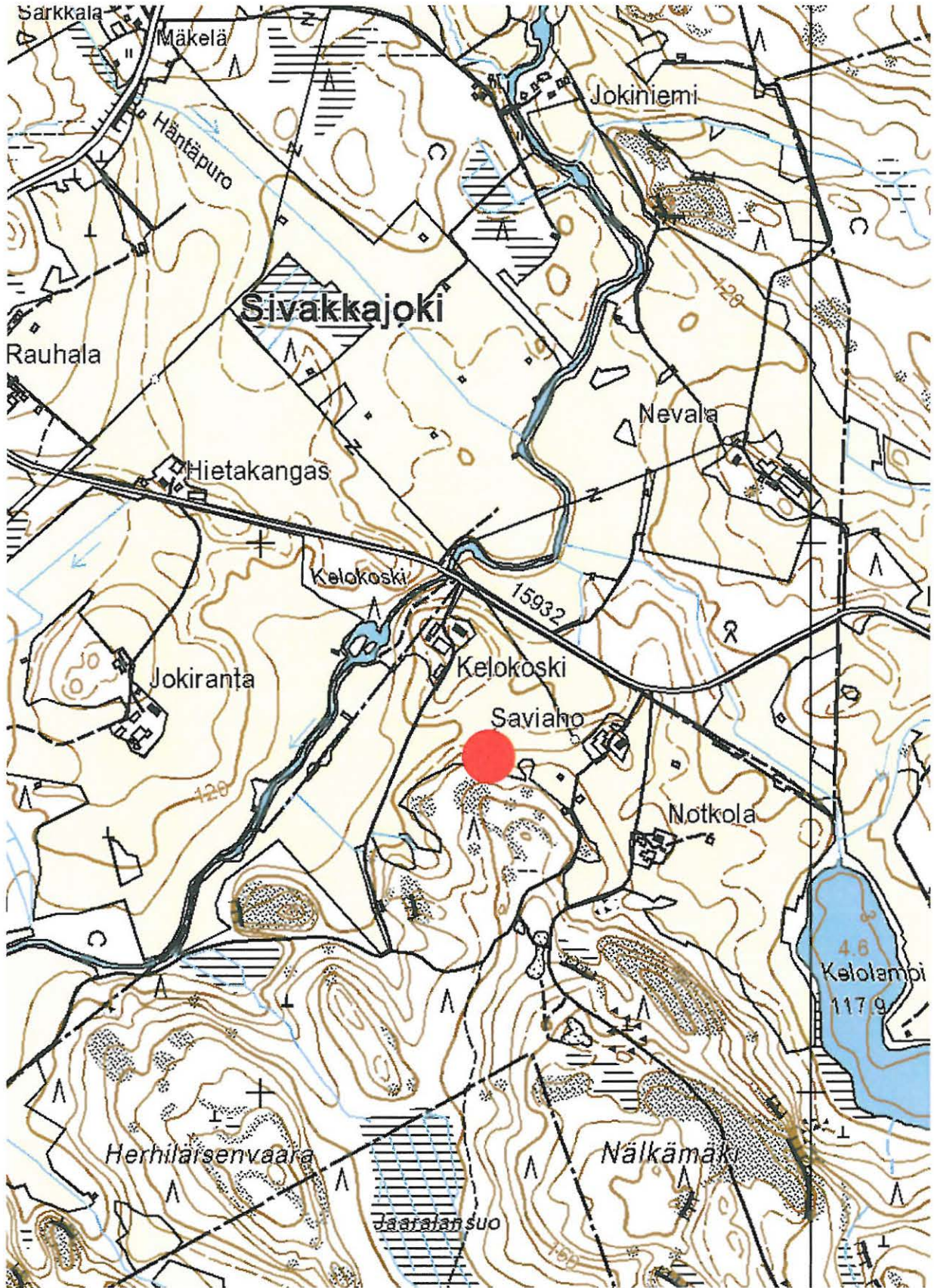
Liitteet:

PK-ote 4321 09 Valtimo

kuvat:

DG7_557. Nurmes 10 Kelokoski, kivikautinen asuinpaikka metsänreunassa. Kuvattu koillisesta lounaaseen. 8.6.2006.





Nurmes 10 Kelokoski, kivikautinen asuinpaikka. Kohde on merkitty punaisella ympyrällä. Ote peruskartasta 4321 09 Valtimo.

11. Nurmes Kuohattijärvi Kalmosaari 541 01 0011

Muinaisjäänöstyyppi: hautapaikat - kesähaudat
Ajoitus: historiallinen
Rauhoitusluokka: 1
Lukumäärä: 1
Peruskartta: 4323 05 Kuohatti
Koordinaatit: 7059 775, 3623 020, z 162 mpy.
Sijainti: Nurmeksens luterilaisesta kirkosta 18.2 km koilliseen.
Laajuus: selvittämättä

Lyhyt kohdekuvaus: Noin 200 m Kuohattijärven länsirannasta sijaitsevaa Kalmosaarta on käytetty kesäkalmistona. Lönnbergin inventointikertomuksessa mainitaan saarella olevan kolme painaumaa (Lönnberg, 1972, s. 28).

Kuohattijärvestä Kokkonien edustalla sijaitsevassa Siko-saarella on myös hautapainanteita kesämökkiläinen Martti Kettusen mukaan. Asiaa ei päästy kesällä 2006 tarkastamaan.

Tutkimukset ja löydöt: Maarit Lönnberg 1972, inventointi

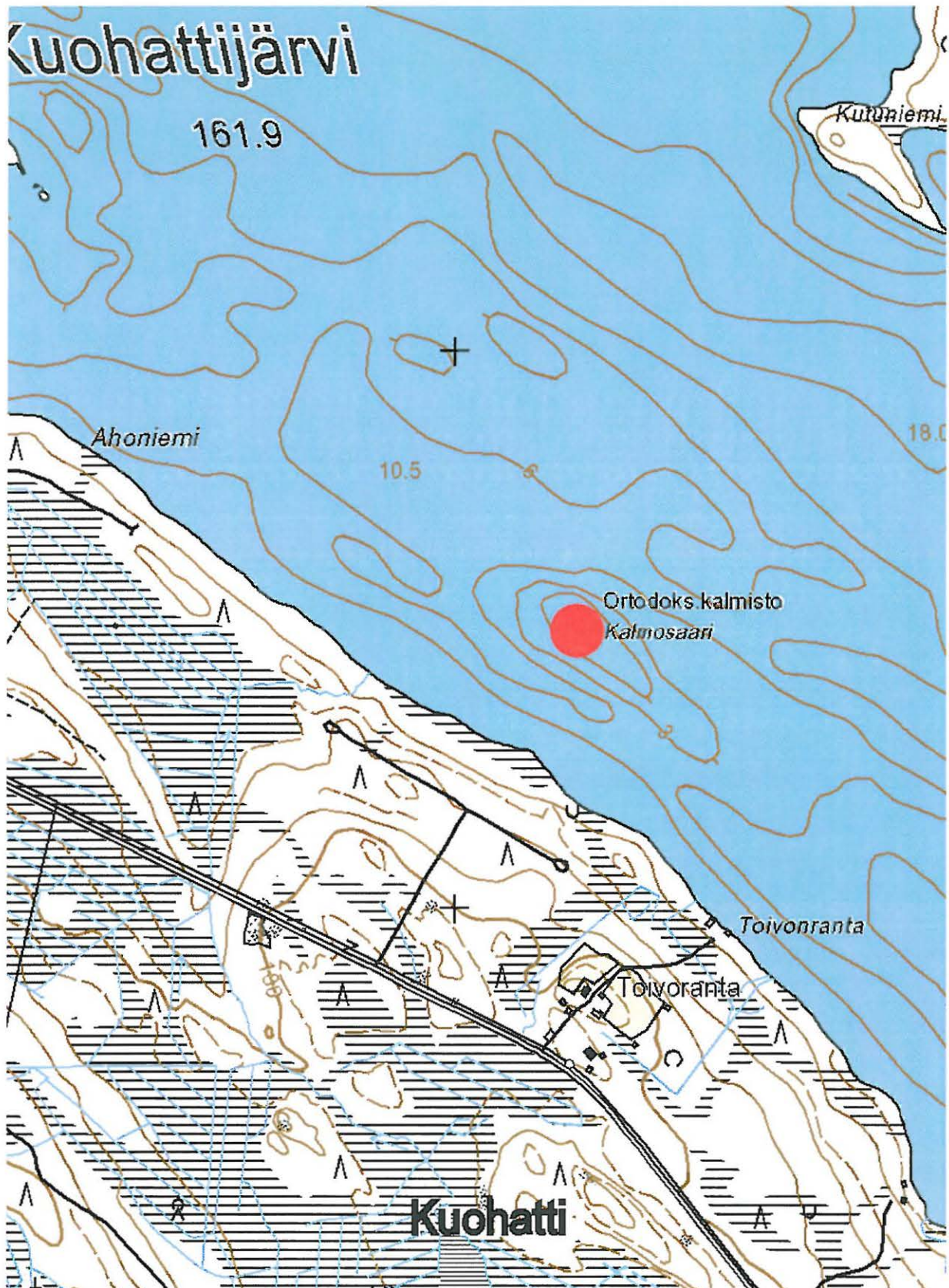
Kalmosaarta ei tarkastettu kesän 2006 inventoinnin yhteydessä.

Liitteet:
PK-ote 4323 05 Kuohatti

kuvat:

DG7_585. Nurmes 11 Kuohattijärvi Kalmosaari, historiallisen ajan hautapaikka. Kuvattu etelästä pohjoiseen. 13.6.2006.





Nurmes Kuohattijärvi 11 Kalmosaari, historiallinen hautapaikka. Kohde on merkitty punaisella ympyrällä. Ote peruskartasta 4323 05 Kuohatti.

12. Nurmes Mujejärvi Kalmoniemi

541 01 0012

Muinaisjännöstyyppi: hautapaikat - hautausmaat

Ajoitus: historiallinen

Rauhoitusluokka: 1

Lukumäärä: 1

Peruskartta: 4324 04 Mujejärvi

Koordinaatit: 7077 782, 3624 797, z 200 mpy.

Sijainti: Nurmeksen luterilaisesta kirkosta 32.1 km koilliseen.

Laajuus: selvittämättä

Lyhyt kohdekuvaus: Kalmoniemi on pitkä, kapea ja mäntyä kasvava hietikkoniemi, jota on käytetty kalmistona silloin, kun Mujejärven ympärillä on ollut kylä. Paikka on yleisesti tunnettu, ja kerrotaan, että niemessä on vieläkin hautapainanteita (Lönnberg, 1972, s. 29).

Tutkimukset ja löydöt:

Maarit Lönnberg 1972, inventointi.

H:gin yliopiston arkeologian laitos 1998, inventointi. KM 31098, kvartsi-iskos, palamatonta luuta.

Oili Forsberg 2006, inventointi.

Tarkastin kohteen 9.6.2006. Mukana tutkimuksissa oli HuK Eeva-Riitta Majoinen. Kalmoniemi on pitkä, kapea ja mäntyä kasvava hietikkoniemi, jota on käytetty kalmistona silloin, kun Mujejärven ympärillä on ollut kylä. Paikka on yleisesti tunnettu.

Totesin paikalla kaksi hyvin heikosti erottuvaa painaumaa kohdassa, jossa harju nousee niemen kärjen tasanteelta. Painauman koordinaatit olivat:

7077 750, 3624 894

7077 746, 3624 860.

Painanteet olivat kooltaan noin 1x1.5 metriä. Lisäksi lähempänä niemen nokkaa oli vielä yksi painauma, joka todennäköisesti on kuitenkin luonnon muodostama.

Maasto alueella on kuivaa, moreenipohjaista männikköä.

Liitteet:

PK-ote 4324 04 Mujejärvi

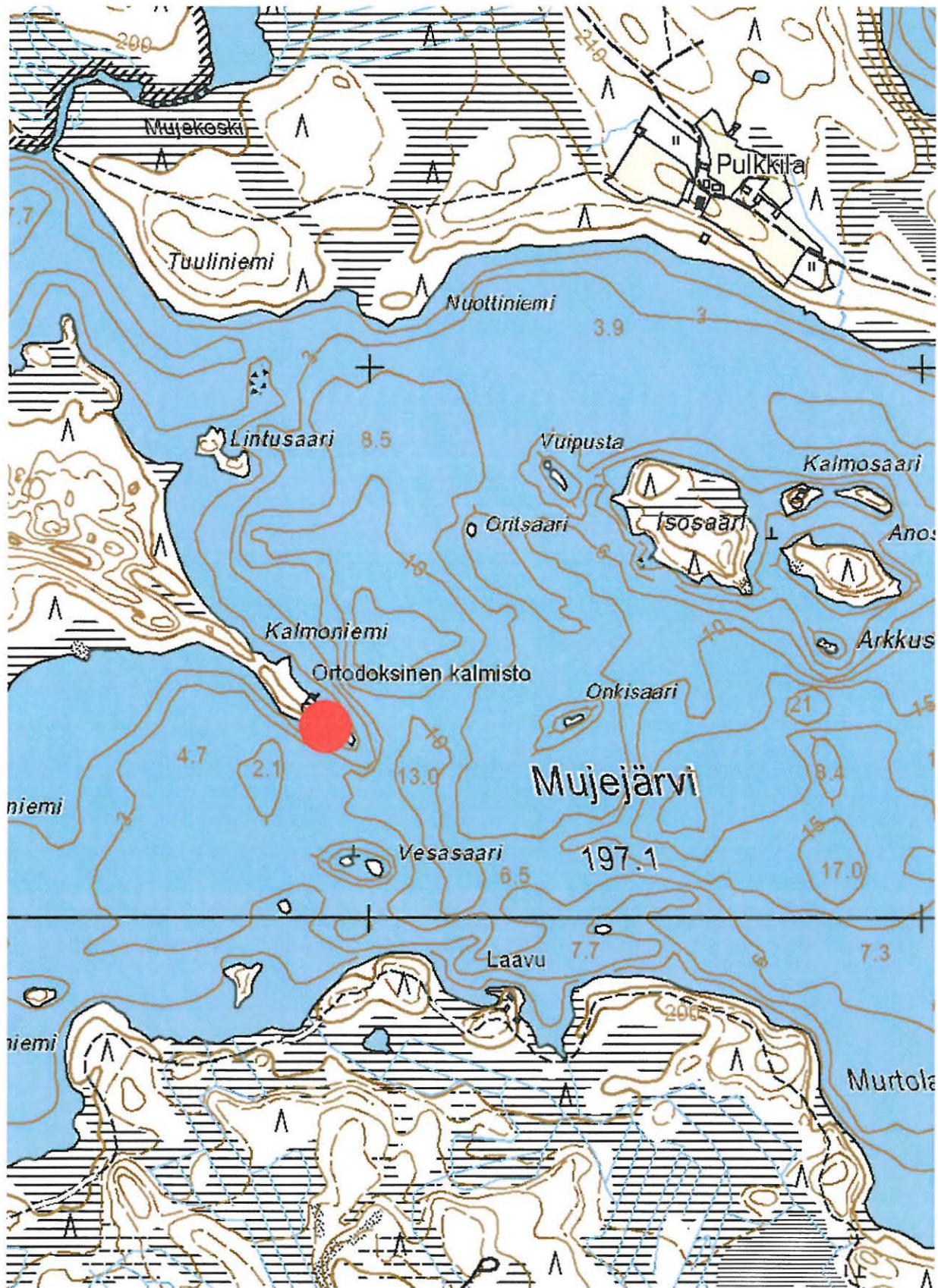
kuvat:

DG7_560. Nurmes 12 Kalmoniemi, historiallisia hautauksia niemen kärjessä, kohdassa, jossa harjanne laskee rantatasanteeksi. Panoraama, kuvattu kaakosta luoteeseen. 9.6.2006.

DG7_561Nurmes 12 Kalmoniemi, historiallisia hautauksia niemen kärjessä, kohdassa, jossa harjanne laskee rantatasanteeksi. Panoraama, kuvattu kaakosta luoteeseen. 9.6.2006.



DG7_560-561. Nurmes 12 Kalmoniemi, historiallisia hautauksia niemen kärjessä, kohdassa, jossa barjanne laskee rantatasanteeksi. Panoraama, kuvattu kaakosta luoteeseen. 9.6.2006. Kuva: Oili Forsberg/ P-K museo.



Nurmes 12 Kalmoniemi, historiallisia hautauksia. Kohde on merkitty punaisella ympyrällä. Ote peruskartasta 4324 04 Mujejärvi.

13. Nurmes Karsikkoselkä Saunasaari 541 01 0013

Muinaisjäänöstyyppi: hautapaikat
Ajoitus: historiallinen
Rauhoitusluokka: 1
Lukumäärä: 1

Peruskartta: 4321 10 Nurmes
Koordinaatit: 7044 189, 3601 313, z 95 mpy.
Sijainti: Nurmeksen luterilaisesta kirkosta 8.6 km lounaaseen.
Laajuus: selvittämättä

Lyhyt kohdekuvaus: Pielisen länsirannalla sijaitseva Saunasaari on kooltaan noin 140 x 100 m. Kalmisto sijaitsee saaren pohjoisosassa olevalla etelärinteellä. Haudat ovat kahdessa rivissä ja näkyvät heikkoina painanteina. Kerrotaan, että nuottamiehet ovat kaivaneet alueella ja löytäneet pääkalloja. Saaren eteläosa on alava ja kostea, eikä kalmisto ole ilmeisesti ulottunut sinne (Lönnberg 1972:30).

Tutkimukset ja löydöt: Maarit Lönnberg 1972, inventointi

Saunasaarta ei tarkastettu kesän 2006 inventoinnin yhteydessä.

Liitteet:
PK-ote 4321 10 Nurmes



kuvat:
DG7_588. Nurmes 13 Karsikkoselkä Saunasaari, historiallinen hautasaari Pielisen luoteishaaran salmen suulla, Karsikkoselällä. Kuvattu Murtoniemestä, pohjoisesta etelään. 14.6.2006.



Nurmes Karsikkoselkä 13 Saunasaari, historiallinen hautapaikka. Kohde on merkitty punaisella ympyrällä. Ote peruskartasta 4321 10 Nurmes.

14. Nurmes Savikylä Koivistola 541 01 0014

<i>Muinaisjäännöstyyppi:</i>	hautapaikat
<i>Ajoitus:</i>	historiallinen
<i>Rauhoitusluokka:</i>	1
<i>Lukumäärä:</i>	1
<i>Peruskartta:</i>	4321 07 Savikylä
<i>Mj-rekisterin koordinaatit:</i>	7048 747, 3594 962, z 105 – 110 mpy.
<i>Koordinaatit:</i>	7048 714, 3593 954
<i>Sijainti:</i>	Nurmeksen luterilaisesta kirkosta 11.6 km länsilounaaseen.
<i>Laaajuus:</i>	selvittämättä
<i>Lyhyt kohdekuvaus:</i>	Kohde sijaitsee Hiisjoen etelärannalla. Paikalta on ennen sotia ajettu multaa, ja tällöin on tullut esille luita (M. Lönnberg 1972, s. 31).

Tutkimukset ja löydöt:

Maarit Lönnberg 1972, inventointi.

H:gin yliopiston arkeologian laitos 1998, inventointi.

Oili Forsberg 2006, inventointi.

Tarkastin kohteen 31.5.2006 yhdessä HuK Eeva-Riitta Majoisen kanssa. Koivistolan talon vanha isäntä osoitti tarkan paikan, josta vielä 1940-luvulla on ajettu maata pelloille. Tuolloin paikalta kerrotaan löytyneen toistakymmentä pääkalloa sekä muita luita. Isäntä epäili, että luut olisi haudattu uudelleen. Edelleen hän arveli, että kyseessä saattaisivat olla nälkävuosina kylällä kuolleitten haudat.

Alue on pellon kaakkoispuolella, noin 20 metriä pellon reunasta metsään, jyrkässä rinteessä. Kohdalla erottuu edelleenkin selvänä vanha maanotto kohta. Kuopanteen reunoilla erottuu hiekkainen profiili, jossa ei tosin näkynyt jälkeäkään mistään siihen kuulumattomasta. Toisaalta ei ole lainkaan varmaa, että koko hautausalue olisi tuhoutunut, sillä kuusikkorinne jatkuu pitkälle molempiin suuntiin.

Mj-rekisterin koordinaatit osoittavat aivan pellon reunaan. Yllä on annettu myös maanottoalueen äärellä otetut koordinaatit.

Liitteet:

PK-ote 4321 07 Savikylä

kuvat:

DG7_529. Nurmes 14 Koivistola, historiallinen hautapaikka Hiisjoen etelärannalla, Koivikon talon itäpuolella. Alue sijaitsee kuvan vasemmassa reunassa näkyvän peltoaukean takana metsikössä. Kuvattu Koivikkoon vievältä sillalta, lännestä itään. 31.5.2006.



DG7_529. Nurmes 14 Koivistola, historiallinen hautapaikka Hiisjoen etelärannalla, Koivikon talon itäpuolella. Alue sijaitsee kuvan vasemmassa reunassa näkyvän peltoaukean takana metsikössä. Kuvattu Koivikkoon vievältä sillalta, lännestä itään. 31.5.2006. Kuva: Oili Forsberg/P-K museo.



Nurmes 14 Koivistola, historiallinen hautapaikka. Kohde on merkitty punaisella ympyrällä. Ote peruskartasta 4321 07 Savikylä.

15. Nurmes Lipinlahti Karsikkoniemi 541 01 0015

<i>Muinaisjäännöstyyppi:</i>	kultti- ja tarinapaikat
<i>Ajoitus:</i>	historiallinen
<i>Rauhoitusluokka:</i>	2
<i>Lukumäärä:</i>	4
<i>Peruskartta:</i>	4323 01 Lipinlahti
<i>Koordinaatit:</i>	7043 640, 3612 624, z 95 mpy
<i>Sijainti:</i>	Nurmeksen luterilaisesta kirkosta 9.8 km kaakkoon.
<i>Laajuus:</i>	neljä karsikkopuuta koordinaateissa: 7043 640, 3612 624 7043 567, 3612 644 7043 817, 3612 531 7043 882, 3612 503

Lyhyt kohdekuvaus: Kohde sijaitsee Leipävaarasta järven selälle työn-tyvällä kaksiosaisella Karsikkoniemellä. Välissä on pieni Niittylahti -niminen lahdenpoukama. Se on kivikkorantainen, mäntyjä kasvava puolukkakangas. Männyt ovat suuria ja vanhoja, ja niistä moneen on veistetty karsikko. Paikalla on ollut ainakin 12 karsikkomäntyä, joista 4-5 on lähetetty Seurasaareen. Nykyään Karsikkoniemessä on ainakin neljä karsikkopuuta.

Tutkimukset ja löydöt:

Maarit Lönnberg 1972, inventointi.

Oili Forsberg 2006, inventointi.

Koskapa yöllä oli satanut lähes kymmenen senttiä lunta, päätettiin 16.5.2006 aamulla tarkastaa Lipinlahden Karsikkoniemen karsikkopuu. Mukana tarkastuksessa oli HuK Eeva-Riitta Majoinen.

Karsikkoniemi sijaitsee Lipinlahdessa, Pielisen itärannalla. Karsikkoniemeltä näkyy Nurmeksen kirkko. Tarinan mukaan ruumiin kuljettajat saivat levätä vasta nähdessään kirkon. Ehkä tämä niemi on ollut sellainen levähdyspaikka ja siten selittyy karsikkopuiden lukuisuus (M. Lönnberg 1972, 32 sekä kuva 5 f. 39828).

Lönnbergin kertomuksen mukaan Karsikkoniemessä on aikoinaan ollut ainakin 12 karsikkopuuta, joista 4-5 olisi viety Seurasaareen, ja vain yksi olisi jäljellä. Edelleen kertomuksen mukaan tähän puuhun olisi vesitetty vuosiluku 1827, joka on osittain jäänyt kuoren alle, ja nimikirjaimet MM.

Kesän 2006 inventoinnissa Karsikkoniemen alueelta todettiin neljä varmaa karsikkopuuta, sekä lukuisia epävarmempia tapauksia. Lähinnä puiden kylkiin veistetyissä tauluissa oli epämääräisiä koloja ja viiltoja, Lönnbergin mainitsemia vuosilukuja tai nimikirjaimia ei yhdessäkään puussa voitu erottaa.

Niemen alue on erittäin luonnonkaunista louhikkoisine rantamaisemineen.

Liitteet:

PK-ote 4323 01 Lipinlahti

kuvat:


DG7_499. Nurmes 15 Karsikkoniemi. Yksi karsikkopuista. 16.5.2006.

DG7_500. Nurmes 15 Karsikkoniemi. Yksi karsikkopuista. 16.5.2006.

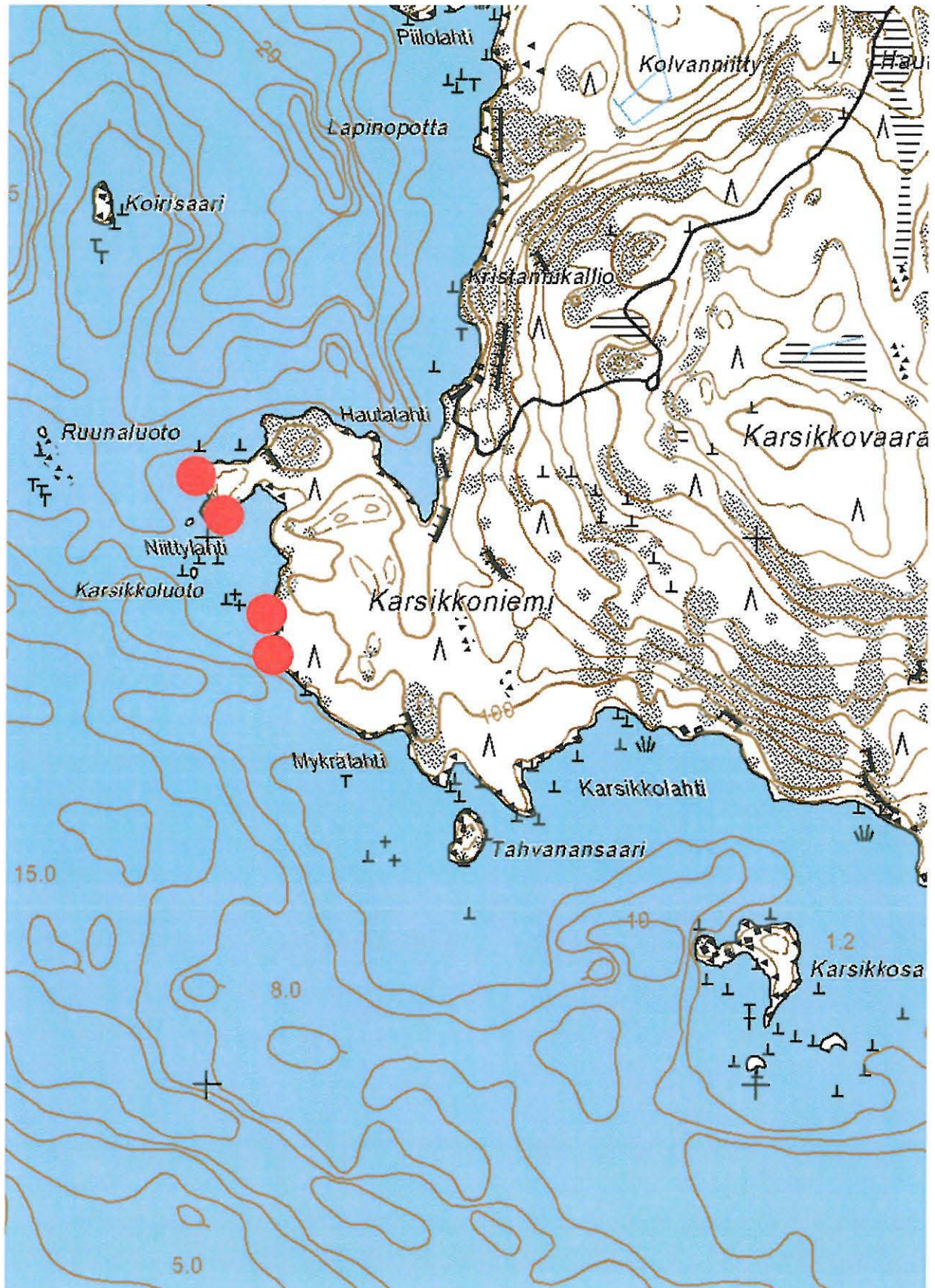
DG7_501. Nurmes 15 Karsikkoniemi. Näkymä niemestä kirkonkylälle päin, yli Pielisen. Kuvattu kaakosta luoteeseen. 16.5.2006.

DG7_502. Nurmes 15 Karsikkoniemi. Niemen alueella tunnistettiin neljä karsikkopuuta. Taustalla Pielinen. Panoraama, kuvattu idästä länteen. 16.5.2006.

DG7_503. Nurmes 15 Karsikkoniemi. Niemen alueella tunnistettiin neljä karsikkopuuta. Taustalla Pielinen. Panoraama, kuvattu idästä länteen. 16.5.2006.



DG7_502-503. Nurmes 15 Karsikkoniemi. Niemen alueella tunnistettiin neljä karsikkopuuta. Taustalla Pielinen. Panoraama, kuvattu idästä länteen. 16.5.2006. Kuva: Oili Forsberg/ PK museo.



Nurmes Lipinlahti 15 Karsikkoniemi, neljä karsikkomäntyä. Puiden sijainnit on merkitty punaisiin ympyröihin. Ote peruskartasta 4323 01 Lipinlahti.

16. Nurmes Mujejärvi Kalmosaari 541 01 0016

Muinaisjäännöstyyppi: hautapaikat
Ajoitus: historiallinen
Rauhoitusluokka: 1
Lukumäärä: 1

Peruskartta: 4324 04 Mujejärvi
Koordinaatit: 7078 183, 3625 680, z 200 mpy.
Sijainti: Nurmeksen luterilaisesta kirkosta 32.3 km koilliseen.
Laajuus: selvittämättä

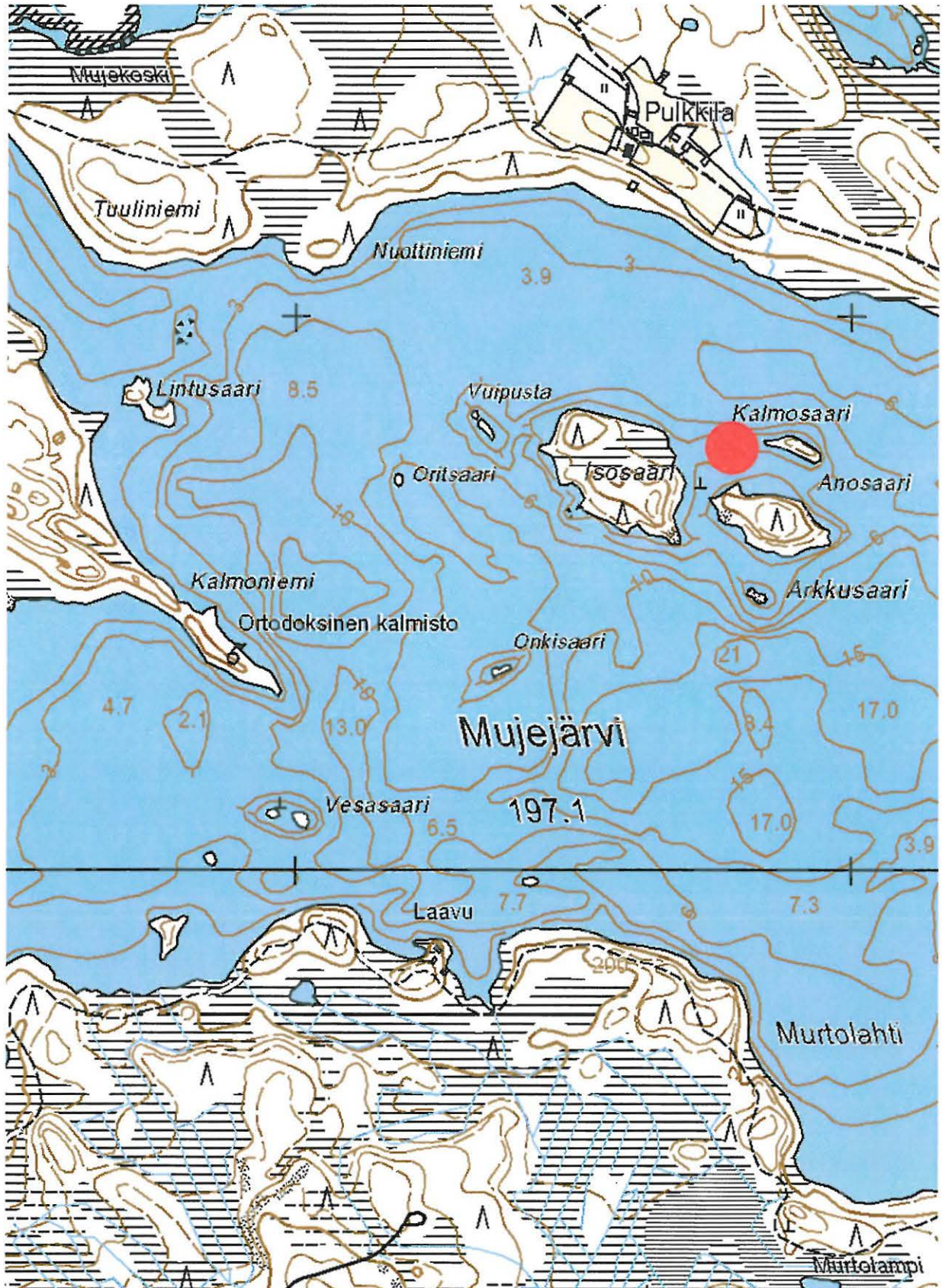
Lyhyt kohdekuvaus: Kalmosaari on kooltaan noin 80x40 m. Maarit Lönnberg mainitsee kohteen vuonna 1972 tekemässään inventoinnissa (s. 29). Kohde merkitty muinaisjäännösmerkillä peruskartalle (päällepainatus vuonna 1992).

Tutkimukset ja löydöt:
Maarit Lönnberg 1972, inventointi.

Kalmosaarta ei tarkastettu kesän 2006 inventoinnin yhteydessä.

Liitteet:
PK-ote 4324 04 Mujejärvi

kuvat: -



Nurmes Mujejärvi 16 Kalmosaari, historiallinen abutapaikka. Kohde on merkitty punaisella ympyrällä. Ote peruskartasta 4324 04 Mujejärvi.

17. Nurmes Seppola 541 01 0017

Muinaisjäännöstyyppi: työ- ja valmistuspaikat - pyyntikuopat
Ajoitus: ajoittamaton
Rauhoitusluokka: 2
Lukumäärä: 4

Peruskartta: 4321 08 Karhunpää
Mj-rekisterin koordinaatit: 7054 878, 3595 476, z 122.5 mpy.
Kohteen koordinaatit: 7054 786, 3595 423, z 120 mpy.
Sijainti: Nurmeksens luterilaisesta kirkosta 11.4 km länsiluoteeseen.
Laajuus: pyyntikuoppien koordinaatit:
1. 7054 786, 3595 423
2. 7054 767, 3595 391
3. 7054 699, 3595 410
4. 7054 743, 3595 444

Lyhyt kohdekuvaus: Pyyntikuopat sijaitsevat Jokikyläntien länsipuolella, vanhan rantaterassin niemekkeeksi työntyvällä osalla. Pyyntikuopat ovat halkaisijaltaan 2 - 3 m ja syvyydeltään noin 0,5 m. Yhdessä pyyntikuopassa on selvä ympärysvalli.

Tutkimukset ja löydöt:

H:gin yliopiston arkeologian laitos 1998, inventointi.
Oili Forsberg 2006, inventointi.

Kohde tarkastettiin 23.5.2006, vaikka sitä toki etsiskeltiin jo edellisenä päivänä. Mukana etsinnöissä ja tarkastuksessa oli HuK Eeva-Riitta Majoinen. H:gin yliopiston arkeologian laitoksen raportissa annettu kuvaus kohteesta on käsittämätön:

"Löysimme alueelta neljä pyyntikuoppaa sekä yhden metsittyneen hiekkakuopan. Kuoppa sijaitsi pohjoisrinteen keskikohdalla, lähellä piikkilanka-aitaa."

Kaikki kertomustekstissä annetut koordinaatit ovat virheellisiä, yksikään niistä ei vastaa korkeustietoja. Kohteelle annetut koordinaatit osoittavat Seppolan talon pihaan, eikä suinkaan kuoppa-alueelle. Koska oli vielä suhteellisen vaikea hahmottaa, mistä pohjoisrinteestä oli kyse, eikä niinkään pysyvää kiintopistettä kuin piikkilanka-aita metsässä, kyetty löytämään, oli koko muinaisjäännöksen löytymisen vain sitkeän ja peräänantamattoman uurastuksen tulosta.

Pyyntikuoppia rekisteröitiin kesällä 2006 neljä kappaletta (koordinaatit yllä).

1. Kuoppa on halkaisijaltaan noin kolme metriä, syvyydeltään puolisen metriä. Se sijaitsee kangasmaastossa erottuvan terassin harjalla. Kuopan ympäriltä on havupuuvaltainen metsikkö hakattu avoimeksi.

2. Pyyntikuoppa on noin kolme metriä halkaisijaltaan, syvyydeltään noin 60 cm. Se sijaitsee noin 40 metriä lounaaseen ensimmäiseltä kuopalta, saman 120-mpy terassin alareunalla. Aluetta on metsäraivattu.

3. Edellisistä lähes 100 metriä etelään on suurin alueen kuopista, 4x3 metriä, syvyys 70 cm. Tämä lienee helsinkiläisten mainostama kuoppa neljä, jossa pitäisi olla valli. Kuopan päältä on kylläkin ajettu jollain metsäkoneella, joten vallien olemassaoloa ei voi pitää varmana.

4. Neljäs kuoppa on pienin, sen halkaisija on noin 2 metriä, syvyys 40 cm. Se sijaitsee kuivalla kankaalla, puut ympäriltä on hakattu pois. Tämä pyyntikuoppa sijaitsee noin 50 metriä eteläkaakkoon kuopalta yksi.

Alueella on useita sorakuoppia, tai paremminkin rouhaisuja, joten epäselväksi jää, mitä raportissa 1998 on tarkoitettu metsittyneellä hiekkakuopalla. Alueella saattaa kuitenkin olla enemmänkin pyyntikuoppia, kuin tähän mennessä on kyetty paikantamaan.

Liitteet:

PK-ote 4321 08 Karhunpää

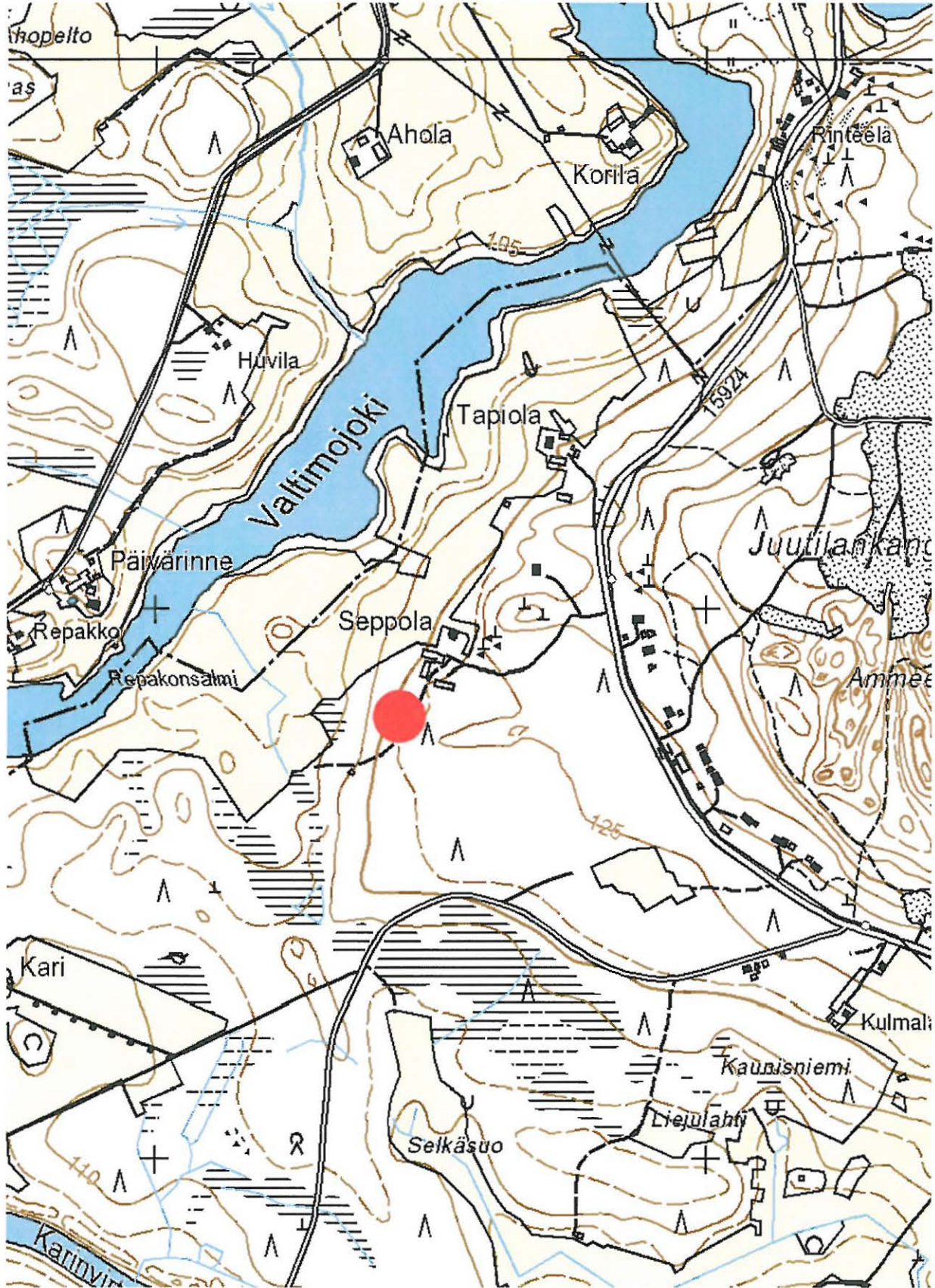
kuvat:

DG7_514. Nurmes 17 Seppola, pyyntikuoppakohde. Kuvassa pyyntikuoppa numero neljä, sen pohjalla sinivartinen pelkka. Kuvattu etelästä pohjoiseen. 23.5.2006.

DG7_515. Nurmes 17 Seppola, yleiskuva pyyntikuoppa-alueelta. Taustalla häämöttää Valtimojoki. Kuvattu kaakosta luoteeseen. 23.5.2006.



DG7_515. Nurmes 17 Seppola, yleiskuva pyyntikuoppa-alueelta. Taustalla hämöttää Valtimojoki. Kuvattu kaakosta luoteeseen. 23.5.2006. Kuva: Oili Forsberg/P-K museo.



Nurmes 17 Seppola, pyyntikuoppia. Kohde on merkitty punaisella ympyrällä. Ote peruskartasta 4321 08 Karhunpää.

18. Nurmes Lamminkangas**541 01 0018**poistettu muinaisjäännösrekisteristä
6.2.2008 JK*Muinaisjäännöstyyppi:* **ei kiinteä muinaisjäännös***Ajoitus:**Rauhoitusluokka:* 0*Lukumäärä:* 0*Peruskartta:* 4321 11 Porokylä*Koordinaatit:* 7052 629, 3599 836, z 140 mpy (?)*Lyhyt kohdekuvaus:* Lamminkankaan kuopat ovat resentejä, todennäköisesti soranlaadun testaamiseksi tehtyjä kuoppia.*Tutkimukset ja löydöt:*

H:gin yliopiston arkeologian laitos 1998, inventointi.

Oili Forsberg 2006, inventointi.

"Pyyntikuopat sijaitsevat Multimäen-Lamminkankaan tiestä itään, ison sorakuopan reunasta vain noin 10 m pohjoiseen. Lisäksi täällä ja lähialueella on raudanvalmistuspaikka, tervahauta ja muita kuopanteita tai painanteita yhteensä 36 kappaletta. Alue tulisi tarkastaa ja selvittää tarkemmin kuopanteiden luonne."
"Joukossa yksi muinaisenmuotoinen raudanvalmistuskuoppa 1600-1700-luku..."

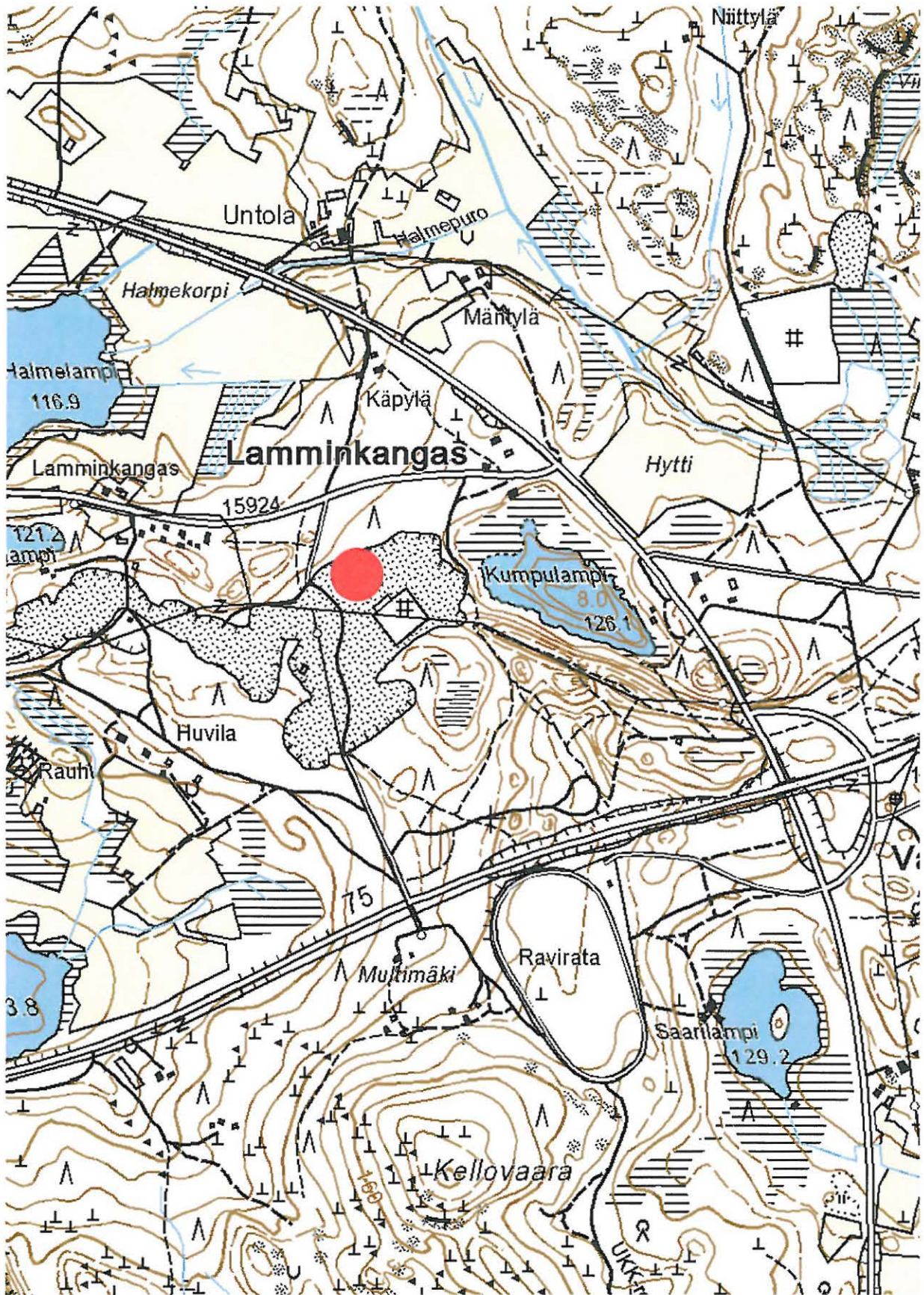
Tarkastin kohteen 30.5.2006. Mukana oli HuK Eeva-Riitta Majoinen. Inventointiraportissa 1998 on alueelta kaksikin yleiskarttaluonnosta, mutta niissä kuvattua informaatiota (?) ei ole sidottu mihinkään, ei edes toinen toisiinsa, joten kesti hetken aikaa, ennen kuin paikalla alettiin hahmottaa sitä merkillistä kuvaa, jonka tuo inventointiraportti Lamminkankaasta antaa.

Alueella ei ole lain tarkoittamaa kiinteää muinaisjäännöstä. Kaivannot ja kuopat alueella ovat soranäytekuoppia ynnä muita resentejä kaivantoja. On täysin käsittämätöntä, että yliopiston inventoinnissa alueelle on unelmoitu muinaisjäännös. Opiskelijat luonnollisesti ovat syyttömiä moiseen, mutta missä on inventointikurssin järjestäjien moraali ja ammattietiikka? Vaikuttaa todennäköiseltä, että joko kukaan ammattiarkeologi ei ole käynyt paikalla vaan opiskelijat on jätetty runoilemaan keskenään, tai sitten inventointiraportin kirjoittamista ei ole ohjattu mitenkään.

Liitteet:

PK-ote 4321 11 Porokylä

kuvat: -



Nurmes 18 Lamminkangas, pyyntikuoppakohteeksi m-j-rekisteriin viety kohde, joka ei ole muinaisjännös. Ote peruskartasta 4321 11 Porokylä.

19. Nurmes Niittylehto 541 01 0019

Muinaisjäännöstyyppi: asuinpaikat
Ajoitus: kivikautinen
Rauhoitusluokka: 2
Lukumäärä: 1

Peruskartta: 4321 11 Porokylä
Koordinaatit: 7052 274, 3599 302, z 120 mpy
Sijainti: Nurmeksen luterilaisesta kirkosta 7 km länteen.
Laajuus: tarkemmin rajaamatta, pintalöytöjä eniten noin 50x50 m koordinaattipisteen ympäriltä

Lyhyt kohdekuvaus: Asuinpaikka sijaitsee Vanhakylän tienristeyksestä noin 1,3 km länteen, viljelyspellon keskellä olevan kumpareen kohdalla, L-kirjaimen muotoisen pellon koilliskulmassa. Maa on asuinpaikan kohdalla voimakkaan punertavaa. Asuinpaikkalöydöt on poimittu esille pellon pinnalta.

Tutkimukset ja löydöt:

H:gin yliopiston arkeologian laitos 1998, inventointi. KM 31083, asuinpaikkalöytöjä.
Oili Forsberg 2006, inventointi KM 35968, hiotun kivies. katkelmia, saviastian paloja (tyypillistä kampakeramiikkaa), piitä, kvartsia, palanutta luuta.

Tarkastin kohteen 30.5.2006 yhdessä HuK Eeva-Riitta Majoisen kanssa. Asuinpaikka sijaitsee Jokikylän Lingonjärven koillispuolella, Niittylehdon talosta noin 300 metriä kaakkoon, viljelyspellon keskellä olevan kumpareen päällä. Pelto on kohdalla hiekkainen, ja maa erittäin punaiseksi värjäytynyttä.

Kesän 2006 inventointilöydöt poimittiin suhteellisen suppealta alueelta, vajaa 30 metriä pitkältä ja viitisentoista metriä leveältä vyöhykkeeltä peltoterassin päältä. Löytökohta on aivan sama kuin H:gin yliopiston arkeologian laitoksen inventoinnissa. Erityisesti keramiikka ja piilöydöt tulivat pieneltä alueelta pisteen 7052 288, 3599297 ympäriltä. Kvartsi-iskoksia tuli hieman laajemmalta alalta.

Alarinteessä, noin 10-15 metriä löytöalueen alapuolella, oli hiekkaisessa pellossa kaksi erittäin punaiseksi värjäytynyttä läikkää. Niistä ei muutamaa keramiikan murua lukuun ottamatta tullut löytöjä. 120-metrin käyrä kulkee asuinpaikan ydinalueen ja punaläikkien välistä.

Hieman palanutta luuta löytyi asuinpaikan ydinalueen luoteispuolelta, pisteen 7052 339, 3599 176 tuntumasta, noin 150 metriä Niittylahden talon eteläpuolelta.

Liitteet:

PK-ote 4321 11 Porokylä ja 4321 08 Karhunpää

kuvat:

DG7_522. Nurmes 19 Niittylehto, neoliittinen asuinpaikka. Asuinpaikan ydinalue kuvan oikeassa reunassa, peltotörmän päällä. Hiekkainen pelto on punamullan värjäämä. Taustalla Niittylehdon talo. Panoraama, kuvattu koillisesta lounaaseen. 30.5.2006.

DG7_523. Nurmes 19 Niittylehto, neoliittinen asuinpaikka. Asuinpaikan ydinalue kuvan oikeassa reunassa, peltotörmän päällä. Hiekkainen pelto on punamullan värjäämä. Taustalla Niittylehdon talo. Panoraama, kuvattu koillisesta lounaaseen. 30.5.2006.

DG7_524. Nurmes 19 Niittylehto, neoliittinen asuinpaikka. Asuinpaikan ydinalue kuvan oikeassa reunassa, peltotörmän päällä. Hiekkainen pelto on punamullan värjäämä. Taustalla Niittylehdon talo. Panoraama, kuvattu koillisesta lounaaseen. 30.5.2006.

DG7_525. Nurmes 19 Niittylehto, neoliittinen asuinpaikka. Asuinpaikan ydinalue kuvan oikeassa reunassa, peltotörmän päällä. Hiekkainen pelto on punamullan värjäämä. Taustalla Niittylehdon talo. Panoraama, kuvattu koillisesta lounaaseen. 30.5.2006.

DG7_526. Nurmes 19 Niittylehto, neoliittinen asuinpaikka. Asuinpaikan ydinalue kuvan oikeassa reunassa, peltotörmän päällä. Hiekkainen pelto on punamullan värjäämä. Taustalla Niittylehdon talo. Panoraama, kuvattu koillisesta lounaaseen. 30.5.2006.

DG7_527. Nurmes 19 Niittylehto. Punamullan värjäämä asuinpaikan ydinaluetta. Kuvattu lounaasta koilliseen. 30.5.2006.

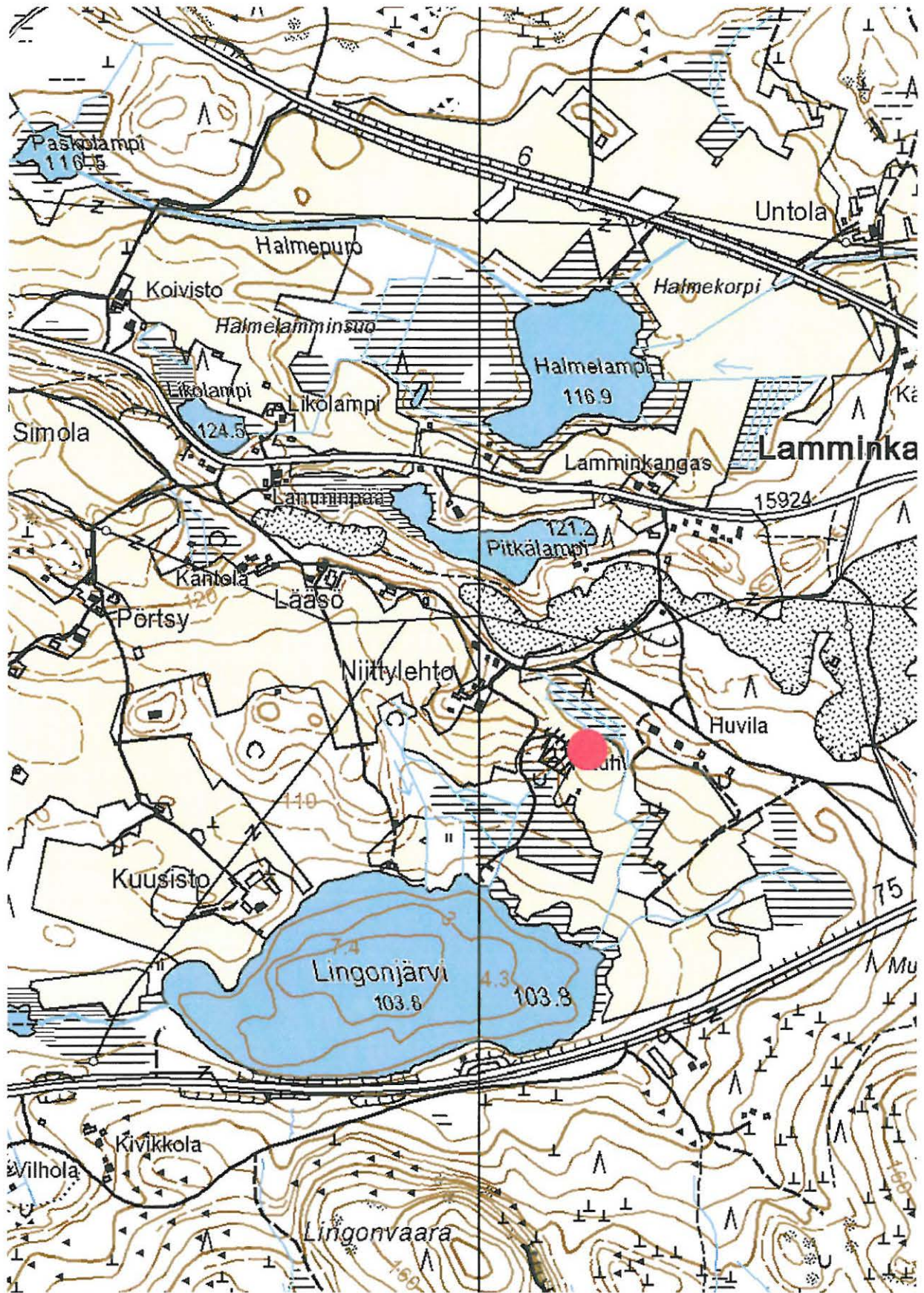
DG7_528. Nurmes 19 Niittylehto. Yksityiskohta punamullasta hiekkaisella pellolla. 30.5.2006.



DG7_528. Nurmes 19 Niittylehto, neoliittinen asuinpaikka. Yksityiskohta punamullasta hiekkaisella pellolla. 30.5.2006. Kuva: Oili Forsberg/P-K museo.



DG7_522- 526. Nurmes 19 Niittylehto, neoliittinen asuinpaikka. Asuinpaikan ydinalue kuvan oikeassa reunassa, peltotörmän päällä. Hiekkainen pelto on punamullan värjäämä. Taustalla Niittylehdon talo. Panoraama, kuvattu koillisesta lounaaseen. 30.5.2006. Kuva: Oili Forsberg/P-K museo.



Nurmes 19 Niittylehto, neoliittinen asuinpaikka. Kohde on merkitty punaisella ympyrällä. Ote peruskartoista 4321 11 Porokylä ja 4321 08 Karhupää.

20. Nurmes Honkala 541 01 0020

Muinaisjäännöstyyppi: asuinpaikat
Ajoitus: kivikautinen
Rauhoitusluokka: 2
Lukumäärä: 1

Peruskartta: 4312 12 Länsi-Vuokko
Koordinaatit: 7039 859, 3601 426, z 115 mpy
Sijainti: Nurmeksen luterilaisesta kirkosta 12.4 km etelälounaaseen.
Laajuus: Kesän 2006 inventointilöydöt pisteestä 7039 940, 3601 556, z 127.5 mpy.

Lyhyt kohdekuvaus: Asuinpaikka sijaitsee arkistotietojen perusteella Vanhakylä-Joensuu –maantien länsipuolella, ja Savikylä – Särkikorpi paikallistien länsipuolella olevan Honkalan tilan alaniityllä, Hiiripuron varressa.

Tutkimukset ja löydöt:

Lauri Haverinen 1936 (diar. 1954), irtolöytö. KM 13387, kourutaltoa.
H:gin yliopiston arkeologian laitos 1998, inventointi. KM 31084, kvartsia.
Oili Forsberg 2006, inventointi. KM 35969, palanutta luuta.

Tarkastin kohteen 14.6.2006. Asuinpaikka sijaitsee arkistotietojen perusteella Vanhakylä-Joensuu –maantien länsipuolella, ja Savikylä – Särkikorpi paikallistien länsipuolella olevan Honkalan tilan alaniityllä, Hiiripuron varressa. Onko kyseessä Sampolan talon länsipuolella, nykyisin perunapelttona oleva alue, jää hämärän peittoon. Tästä pellostä kuitenkin löytyi kesän 2006 inventoinnissa palanutta luuta, pisteestä 7039 940, 3601 556, z 125 mpy.

H:gin yliopiston arkeologian laitoksen inventoinnin (1998) koordinaatit ovat joka tapauksessa virheelliset. Karttaotteessa kvartsien löytöalue on merkitty välittömästi Honkalan talon eteläpuolelle, koordinaatit osoittavat kuitenkin noin 250 m lounaaseen, Hiiripuroon laskevaan rinteeseen. Irtolöydön KM 13387 koordinaatit on saatu Lönnbergin raportista, ja ne on mj-rekisterissä annettu kohteen koordinaateiksi.

Vaikka asiasta ei täyttä varmuutta olekaan, on asuinpaikka todennäköisesti sijainnut Sampolan talon lounaispuolisessa peltorinteessä, joka laskee kohti länttä ja Hiiripuroa.

Liitteet:

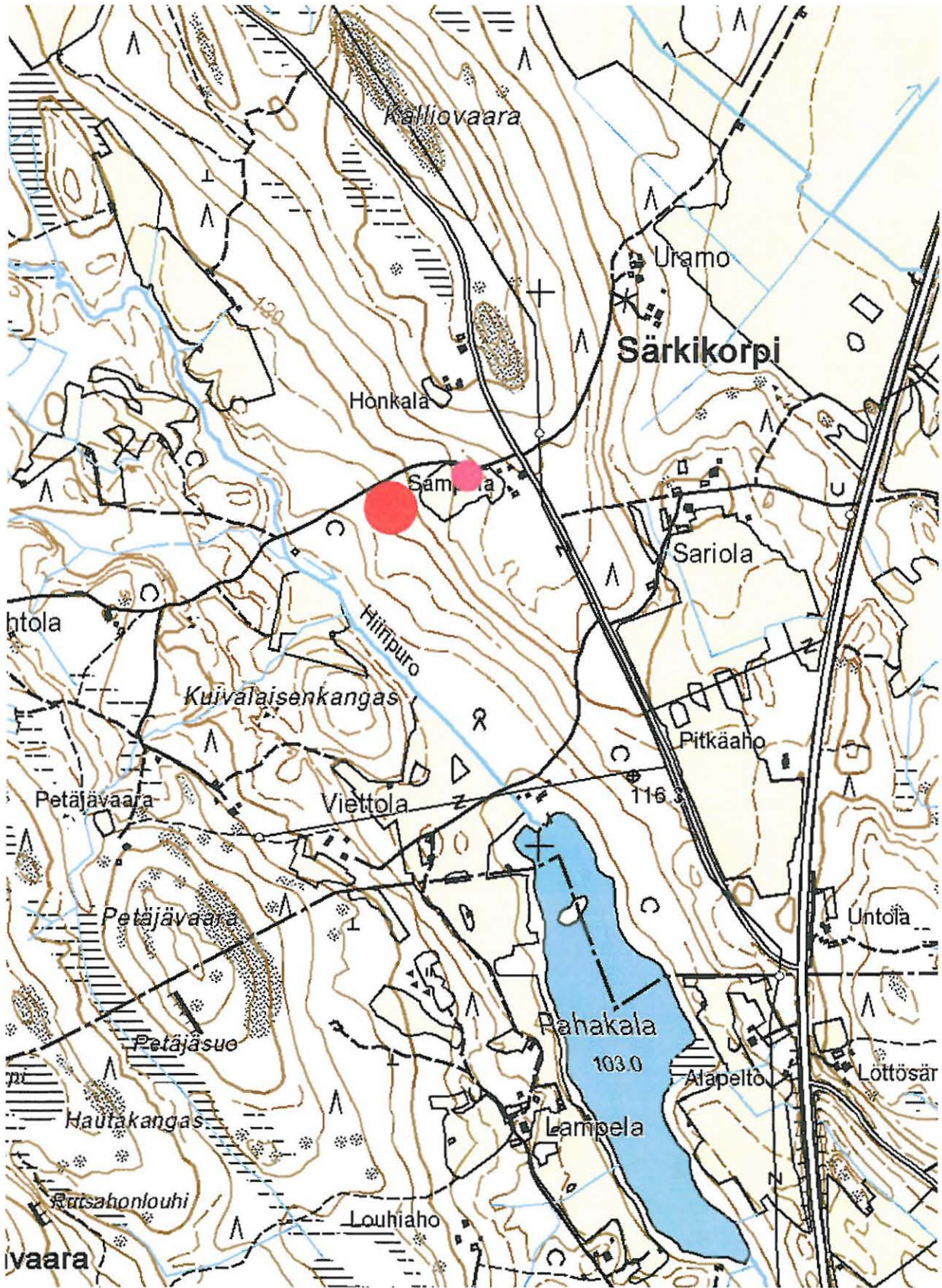
PK-ote 4312 12 Länsi-Vuokko

kuvat:

DG7_589. Nurmes 20 Honkala, kivikautisen asuinpaikan tienoota. Kuvan perunapellosta löytyi palaneen luun siru. Taustalla Sampolan talon rakennuksia. Kuvattu lounaasta koilliseen. 14.6.2006.



DG7_589. Nurmes 20 Honkala, kivikautisen asuinpaikan tienoota. Kuvan perunapellosta löytyi palaneen luun siru. Taustalla Sampolan talon rakennuksia. Kuvattu lounaasta koilliseen. 14.6.2006. Kuva: Oili Forsberg/P-K museo.



Nurmes 20 Honkala, kivikautinen asuinpaikka. Kohteen sijainti mj-rekisterin mukaan on merkitty punaisella ympyrällä. Pienempi vaaleanpunainen ympyrä markkeeraa kesän 2006 löytöpistettä. Ote peruskartasta 4312 12 Länsi-Vuokko.

21. Nurmes Viitaniemi 1 541 01 0022

Muinaisjäännöstyyppi: asuinpaikat
Ajoitus: varhaismetallikautinen/rautakautinen
Rauhoitusluokka: 2
Lukumäärä: 1

Peruskartta: 4321 12 Saramojoki
Koordinaatit: 7062 302, 3604 338, z 100 – 110 mpy.
Sijainti: Nurmeksen luterilaisesta kirkosta 11 km pohjoiseen.
Laajuus: selvittämättä

Lyhyt kohdekuvaus: Asuinpaikka sijaitsee Saramojen pohjoispuolella sijaitsevan Viitaniemen Pulkkilan talon itä-, etelä- ja länsipuolisilla pelloilla. Asuinpaikkalöydöt ovat tulleet esille kynnetyltä viljelyspelloilta.

Tutkimukset ja löydöt:

Herman Pulkkinen 1918, irtolöytö. KM 21063, reikäkivi.

”Pohjois-Karjalan museo 705”. Esiintyy myös Nurmeksen museon luettelossa numerolla NuM 2487.

H:gin yliopiston arkeologian laitos 1998, inventointi. KM 31089:1-7, kvartsikaavin ja –iskoksia, piitä, palanutta luuta, palanutta savea, kuonaa, rautaesineen katkelma.

Oili Forsberg 2006, inventointi.

Tarkastin kohteen 11.5.2006 yhdessä HuK Eeva-Riitta Majoisen kanssa. Kohde sijaitsee Roukkajanjärven itäpuolella, Saramojoen pohjoisrannalla, Viitamäki-nimisen talon pelloilla. (Vanhassa peruskartassa nimenä on Viitaniemi.) Kesällä 2006 alue oli valitettavasti nurmella lukuun ottamatta aivan alavinta kohtaa jokirannassa, Viitamäen ja Pentikkälän talojen välillä. Pentikkälän pelloilla sijaitsee kohde Nurmes 23 Viitaniemi 2.

Aiemmistä löydöistä päätellen ei kohde kaikeksi ole kivikautinen asuinpaikka, vaan se ajoittunee nuoremmaksi, joka varhaiselle metallikaudelle ja/tai rautakaudelle.

Liitteet:

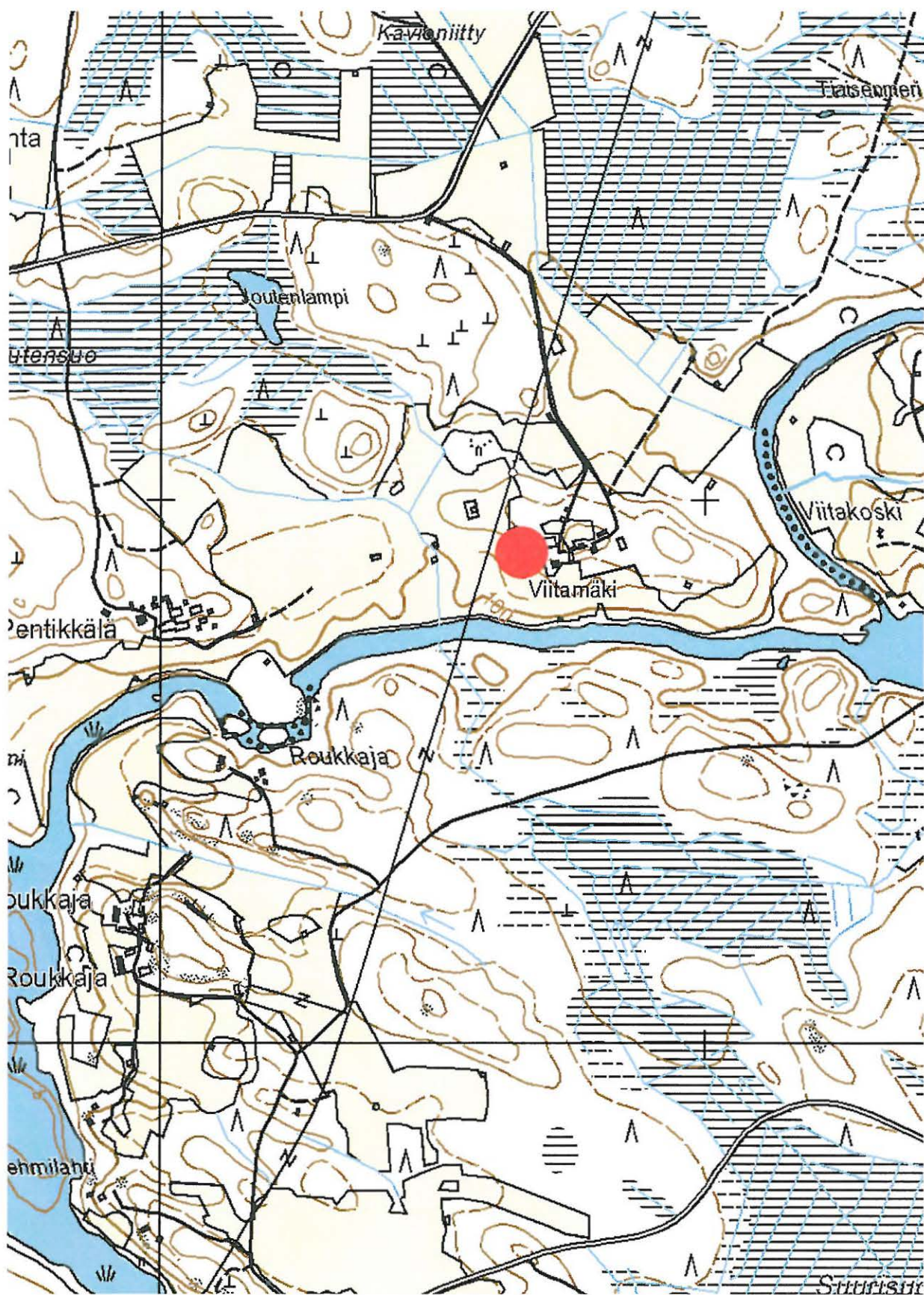
PK-ote 4321 12 Saramojoki

kuvat:

DG7_487. Nurmes 22 Viitaniemi 1 kuvan etualalla. Taustalla, keltaisen talon edessä laskeutuvalla rinteellä Nurmes 23 Viitaniemi 2. Kuvattu lännestä itään. 11.5.2006.



DG7_487. Nurmes 22 Viitaniemi 1 kuvan etualalla. Taustalla, keltaisen talon edessä laskeutuvalla rinteellä Nurmes 23 Viitaniemi 2. Kuvattu lännestä itään. 11.5.2006. Kuva: Oili Forsberg/P-K museo.



Nurmes 22 Viitaniemi 1, varhaismetallikautinen/rautakautinen asuinpaikka. Kohde on merkitty punaisella ympyrällä. Ote peruskartasta 4321 12 Saramojoki.

22. Nurmes Viitaniemi 2 541 01 0023

<i>Muinaisjäännöstyyppi:</i>	asuinpaikat
<i>Ajoitus:</i>	varhaismetallikautinen/rautakautinen
<i>Rauhoitusluokka:</i>	2
<i>Lukumäärä:</i>	1
<i>Peruskartta:</i>	4321 12 Saramojoki
<i>Koordinaatit:</i>	7062 186, 3604 003, z 100 mpy.
<i>Sijainti:</i>	Nurmeksen luterilaisesta kirkosta 11 km pohjoiseen.
<i>Laaajuus:</i>	selvittämättä
<i>Lyhyt kohdekuvaus:</i>	Asuinpaikka sijaitsee Saramojoen pohjoispuolella olevalla peltoalueella, rannasta noin 50 m. Maaperä alueella on kivetöntä peltomultaa.

Tutkimukset ja löydöt:

Yrjö Tolvanen 1954, irtolöytö. KM 13426, soikea tuluskivi. KM 13427, keihäänkärki.
H:gin yliopiston arkeologian laitos 1998, inventointi. KM 31090, asbestikeramiikan pala, kvartssia.
Oili Forsberg 2006, inventointi.

Tarkastin kohteen 11.5.2006 yhdessä HuK Eeva-Riitta Majoisen kanssa. Kohde sijaitsee Roukkajanjärven itäpuolella, Saramojoen pohjoisrannalla, Pentikkälän talon itäpuolisella pellolla, joitakin satoja metrejä länteen Viitaniemi 1 asuinpaikalta. Topografiansa puolesta kohteita voidaan ehkä pitää erillisinä, asutus on löydöistä päätellen ainakin osittain saman aikuista.

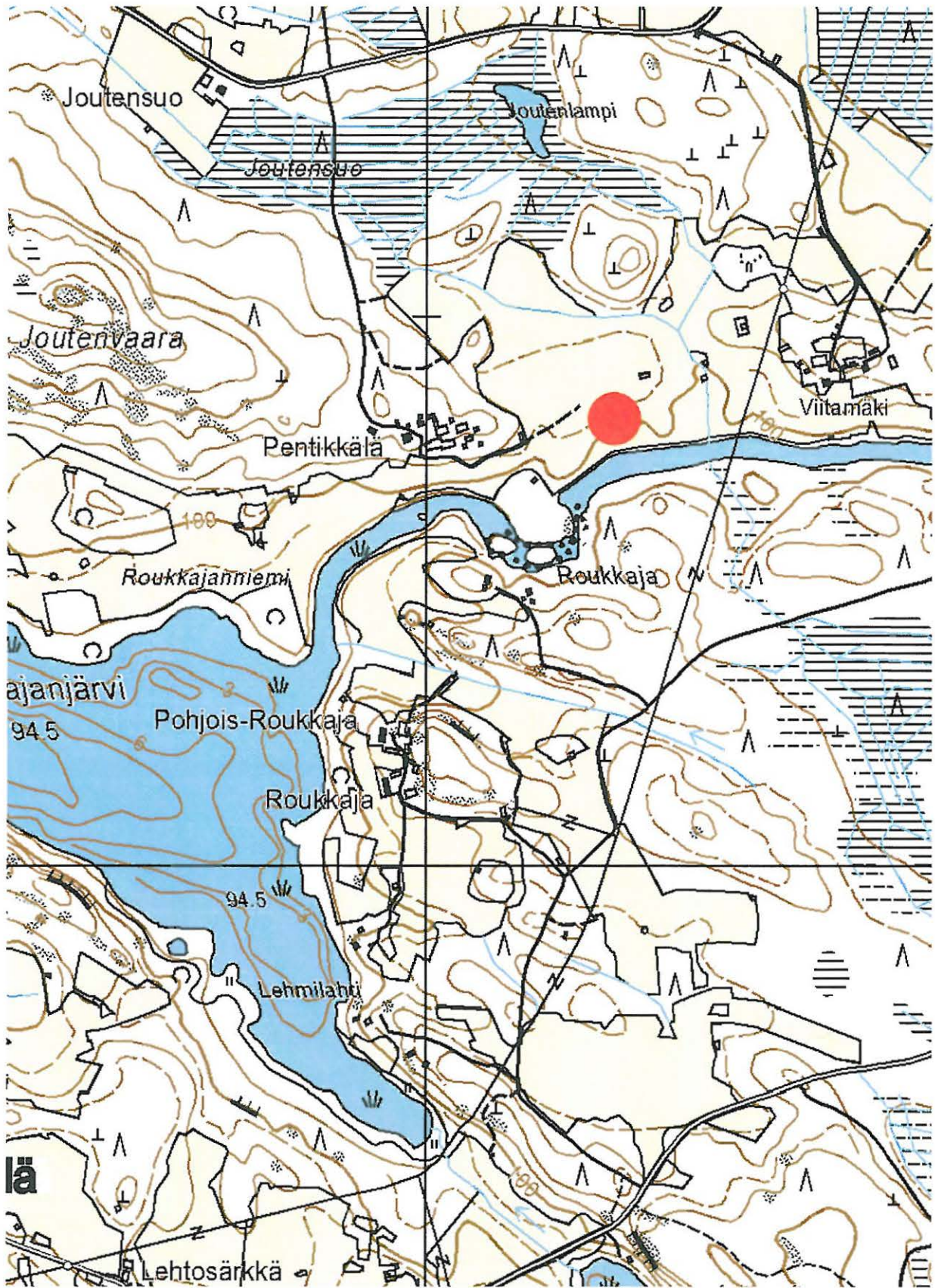
Kesällä 2006 alue oli valitettavasti nurmella lukuun ottamatta aivan alavinta kohtaa jokirannassa, Viitamäen ja Pentikkälän talojen välillä. Löydöistä päätellen kohdetta on asuttu varhaisella metallikaudella tai rautakaudella. Asbestikeramiikan palanen lienee jotain Sär2-tyyppistä tavaraa, irtolöytönä tavattu ”keihäänkärki” (KM 13427) on jotain pehmeää kivilajia, ja se todella muistuttaa suurta keihäänkärkeä tai tikaria. Tuluskivi (KM 13426) on Lönnbergin tietojen perusteella löytynyt jostain Pentikkälän talon eteläpuoliselta rannalta, joitakin satoja metrejä länteen asuinpaikalta. Tietenkään sen kuuluminen asutuskontekstiin ei ole varmaa, mutta sen ajoitus ensimmäisille ajanlaskun taitteen jälkeisille vuosisadoille sopii hyvin yhteen kesän 2006 inventoinnissa tehdyn Viitaniemi 1 ja Viitaniemi 2 –asuinpaikkojen ajoitusehdotuksen kanssa.

Liitteet:

PK-ote 4321 12 Saramojoki

kuvat:

DG7_487. Nurmes 22 Viitaniemi 1 kuvan etualalla. Taustalla, keltaisen talon edessä laskeutuvalla rinteellä Nurmes 23 Viitaniemi 2. Kuvattu lännestä itään. 11.5.2006.



Nurmes 23 Viitamäki 2, varhaismetallikautinen/rautakautinen asuinpaikka. Kohde on merkitty punaisella ympyrällä. Ote peruskartasta 4321 12 Saramojoki.

23. Nurmes Sulkujärvi Urheilukenttä 541 01 0024

Muinaisjäännöstyyppi: asuinpaikat
Ajoitus: kivikautinen
Rauhoitusluokka: 2/3
Lukumäärä: 1

Peruskartta: 4321 12 Saramojoki
Koordinaatit: 7062 618, 3601 680, z 105 mpy.
Sijainti: Nurmeksen luterilaisesta kirkosta 12.2 km pohjoisluoteeseen.
Laajuus: kohde lienee suurimmaksi osaksi tuhoutunut hiekanotossa

Lyhyt kohdekuvaus: Asuinpaikka sijaitsee Ylikylään johtavan tien ja Sulkujärven länsipuolella, pienen sorakuopan reunalla. Asuinpaikkalöydöt on poimittu sorakuopan jyrkältä länsireunalta. Maaperä alueella on hienoa, kivetöntä hiekkaa.

Tutkimukset ja löydöt:

H:gin yliopiston arkeologian laitos 1998, inventointi .KM 31091:1-5, varhaista asbestikeramiikkaa, kvartssia, palanutta luuta.
Oili Forsberg 2006, inventointi.

Kohteen löysivät H:gin yliopiston inventoijat vuonna 1998. Kesän 2006 inventoinnissa kohde tarkastettiin 2.6.2006. Asuinpaikka sijaitsee Ylikylään johtavan tien ja Sulkujärven länsipuolella, pienen sorakuopan reunalla. Asuinpaikkalöydöt on poimittu sorakuopan jyrkältä länsireunalta. Maaperä alueella on hienoa, kivetöntä hiekkaa.

Kohde on sijainnut urheilukentän ja sen itäpuolisen ladon välisellä metsäkannaksella, 102.5 mpy. Alue on lähes täydellisesti tuhottu hiekanotossa, vain riekaleita paikasta on jäljellä. Toisaalta kohde on voinut jatkua myös urheilukentän alle. Ilmeisesti mahdollisesti vuoden 1998 jälkeen lähetetty rauhoitusilmoitus ei ole saavuttanut maanomistajaa, sillä tuho on tapahtunut aivan viime vuosien aikoina.

Liitteet:

PK-ote 4321 12 Saramojoki

kuvat:

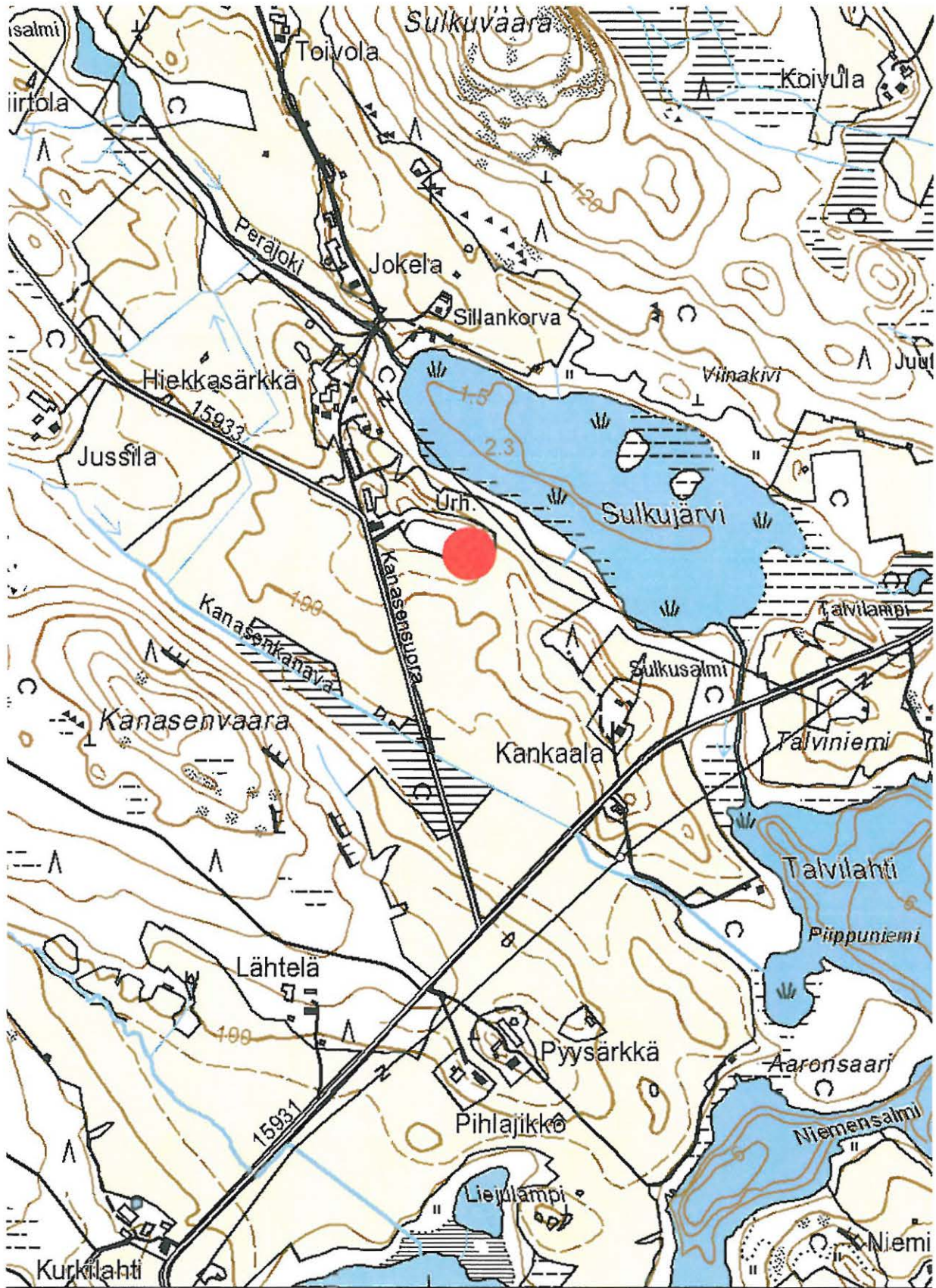
DG7_545. Nurmes 24 Sulkujärvi Urheilukenttä, kivikautisen asuinpaikan rippeitä hiekkakuopan reunalla. Panoraama, kuvattu lännestä itään. 2.6.2006.

DG7_546. Nurmes 24 Sulkujärvi Urheilukenttä, kivikautisen asuinpaikan rippeitä hiekkakuopan reunalla. Panoraama, kuvattu lännestä itään. 2.6.2006.

DG7_547. Nurmes 24 Sulkujärvi Urheilukenttä, kivikautisen asuinpaikan rippeitä hiekkakuopan reunalla. Panoraama, kuvattu lännestä itään. 2.6.2006.



DG7_545-547. Nurmes 24 Sulkujärvi Urheilukenttä, kivikautisen asuinpaikan rippeitä hiekkakuopan reunalla. Panoraama, kuvattu lännestä itään. 2.6.2006. Kuva: Oili Forsberg/P-K museo.



Nurmes Sulkujärvi 24 Urheilukenttä, neoliittinen asuinpaikka. Kohde on merkitty punaisella ympyrällä. Ote peruskartasta 4321 12 Saramojoki.

24. Nurmes Havukkalampi 2**541 01 0025***poistettu muinaisjäännöskirjelmästä
6.2.2008 TK**Muinaisjäännöstyyppi:* **ei kiinteä muinaisjäännös***Ajoitus:**Rauhoitusluokka:* 0*Lukumäärä:* 0*Peruskartta:* 4321 12 Saramojoki*Koordinaatit:* 7065 866, 3600 486, z 175 mpy

Lyhyt kohdekuvaus: ”Pyyntikuoppa sijaitsee Peräjärven pohjoisosasta noin 1,8 km pohjoisluoteeseen ja pienestä Havukkalammesta noin 450 m etelään, kahden kalliojyrkänten välissä olevassa solassa. Kuopan halkaisija on noin 1,5 m ja syvyys noin 60 cm. Kuopan ympärillä on noin metrin levyinen reunavalli. Reunavalli mukaan lukien kuopan halkaisija on 4,2 m.”

Tutkimukset ja löydöt:

H:gin yliopiston arkeologian laitos 1998, inventointi.

Oili Forsberg 2006, inventointi.

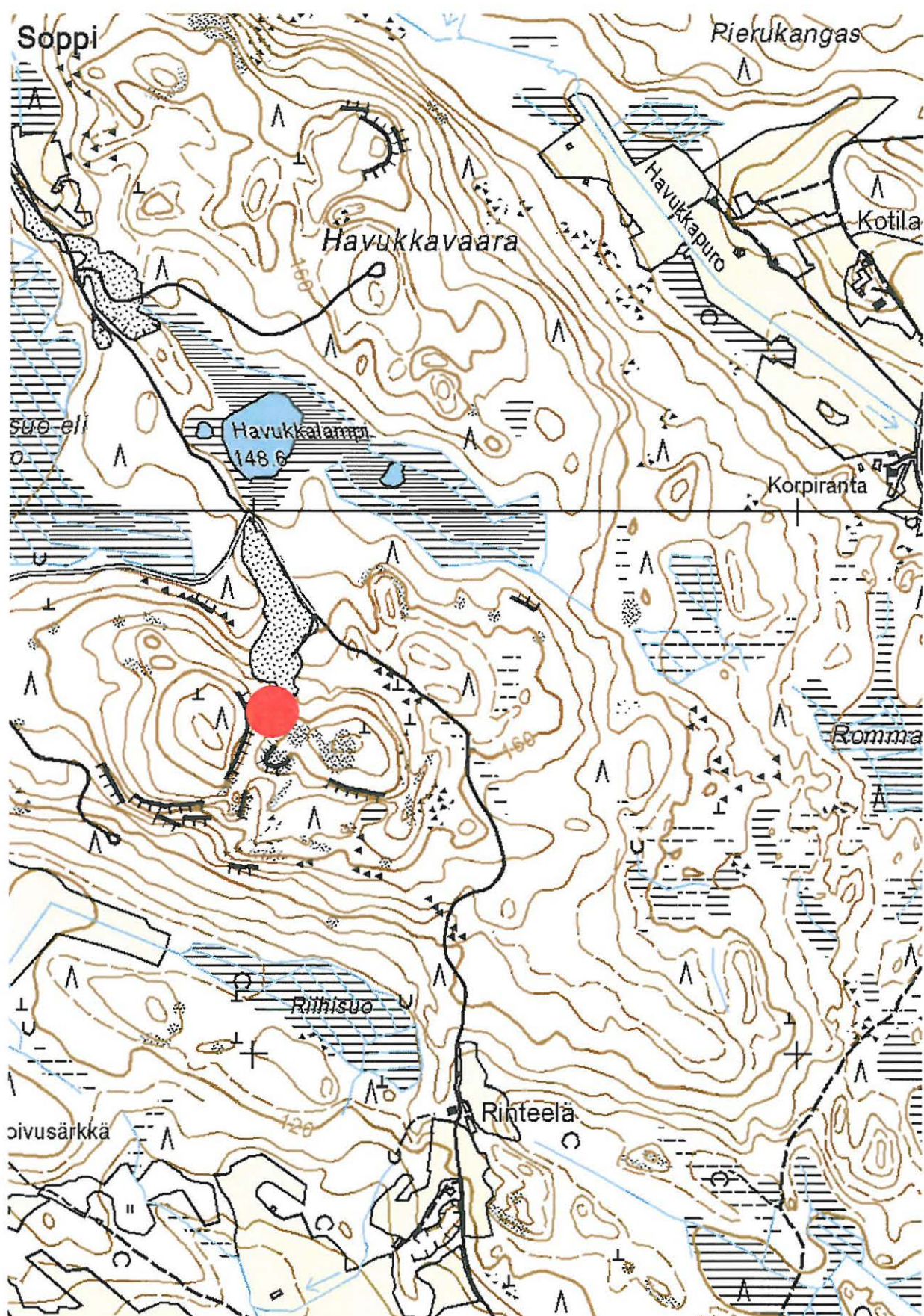
Kohde tarkastettiin 2.6.2006. Mukana paikalla oli HuK Eeva-Riitta Majoinen. Niin sanottu pyyntikuoppa osoittautui resentiksi, neliönmuotoiseksi kuopaksi, jonka reunoista selvästi näkyy, että kyseessä on suhteellisen myöhäinen kaivanto. Kysymyksessä ei siten ole lain suojaama kiinteä muinaisjäännös.

*Liitteet:*

PK-ote 4321 12 Saramojoki

kuvat:

DG7_548. Nurmes 25 Havukkalampi. Niin sanottu pyyntikuoppa osoittautui resentiksi, neliönmuotoiseksi kuopaksi, jonka reunoista selvästi näkyy, että kyseessä on suhteellisen myöhäinen kaivanto. 2.6.2006.



Nurmes 25 Havukkalampi 2, ei kiinteää muinaisjäännös. Mj-rekisteriin merkitty kohde on merkitty punaisella ympyrällä. Ote peruskartasta 4321 12 Saramojoki.

25. Nurmes Heinälä 541 01 0026

Muinaisjäännöstyyppi: asuinpaikat
Ajoitus: kivikautinen
Rauhoitusluokka: 2
Lukumäärä: 1

Peruskartta: 4321 12 Saramojoki
Koordinaatit: 7064 235, 3604 988, z 95 mpy
Sijainti: Nurmeksen luterilaisesta kirkosta 13.2 km pohjoiseen.
Laajuus: selvittämättä

Lyhyt kohdekuvaus: Asuinpaikka sijaitsee Saramojoen ja Riihivaaraan johtavan maantien välisellä alueella, Pitkäkosken eteläpuolella, ja Heinälän tilan päärakennuksesta noin 180 m itään. Asuinpaikka-
löydöt ovat tulleet esille Saramojokeen viettävältä hiekan sekaiselta savipellolta, noin 105 mpy olevan terassin päältä.

Tutkimukset ja löydöt:

Maarit Lönnberg 1972, inventointi. KM 19089, banaanin muotoinen esine. KM 19090, kourutaltoa.
Eero Ahtela 1987, tarkastus. KM 24029, kvartsia.
H:gin yliopiston arkeologian laitos 1998, inventointi. KM 31094, kvartsia, palanutta luuta.
Oili Forsberg 2006, inventointi.

Tarkastin kohteen 5.6.2006 yhdessä HuK Eeva-Riitta Majoisen kanssa. Pellot kasvoivat voikukkaa, joten uusia havaintoja kivikautisesta asutuksesta ei paikalla voitu tehdä.

Lähistöltä, ilmeisesti Saramojokeen Koivurinteen talon pohjoispuolella laskevan puron läheisyydestä, noin 15 metriä Saramojoen rannasta, on löytynyt reikäkiven katkelma, KM 19091. Lönnbergin inventointikertomukseen lisätyt koordinaatit eivät kuitenkaan täsmää sanallisen kuvauksen kanssa, lisäksi näiden korjausten mukaan esine olisi löytynyt Koivurinteen mailta, Heinälän eteläpuolelta..

Liitteet:

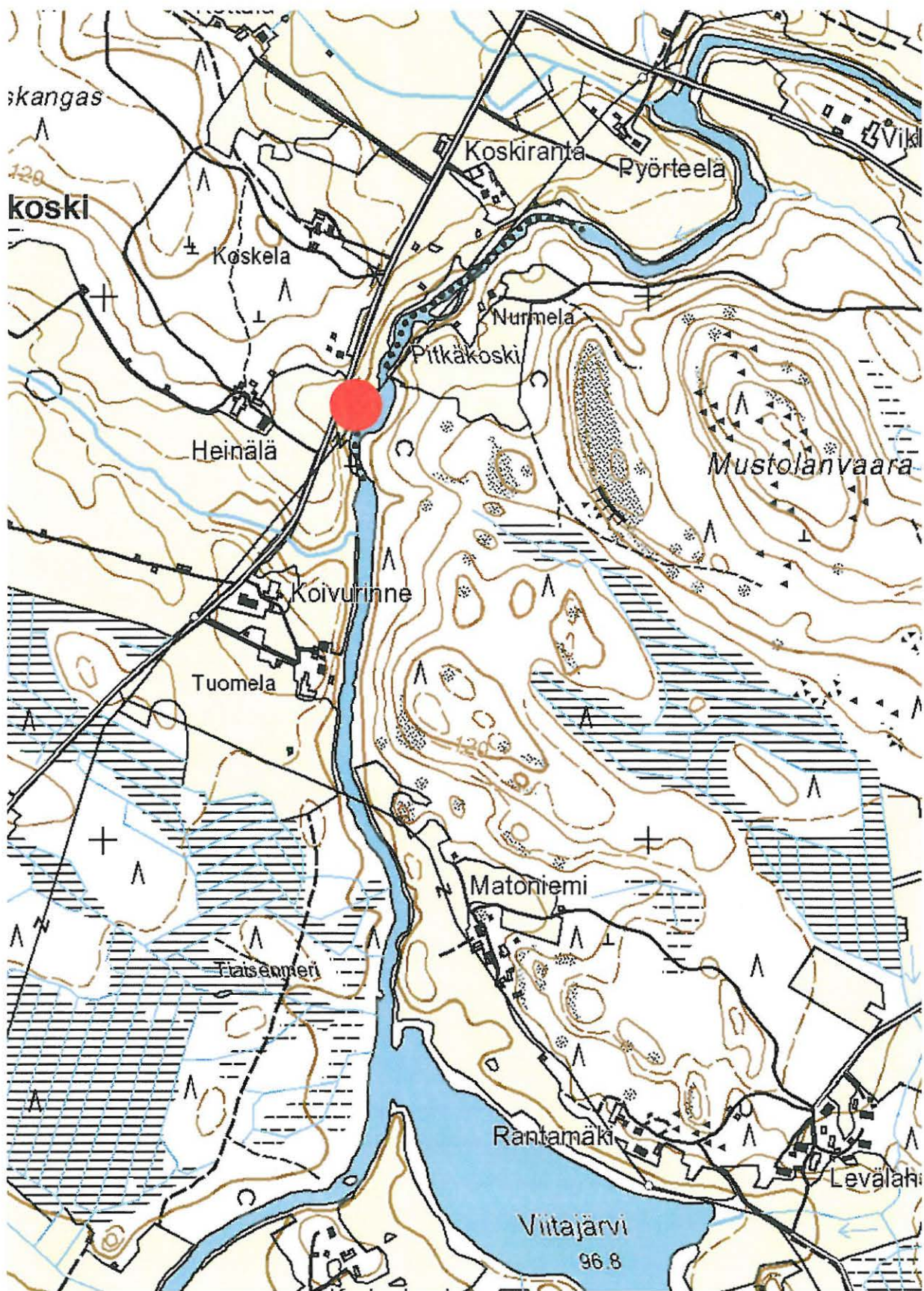
PK-ote 4321 12 Saramojoki

kuvat:

DG7_551. Nurmes 26 Pitkäkoski Heinälä, kivikautinen asuinpaikka rinteessä, saunamökin takana, tien ja kosken välissä. Kuvattu etelästä pohjoiseen. 5.6.2006.



DG7_551. Nurmes 26 Pitkäkoski Heinälä, kivikautinen asuinpaikka rinteessä, saunamökin takana, tien ja kosken välissä. Kuvattu etelästä pohjoiseen. 5.6.2006. Kuva: Oili Forsberg/P-K museo.



Nurmes 26 Heinälä, kivikautinen asuinpaikka. Kohde on merkitty punaisella ympyrällä. Ote peruskartasta 4321 12 Saramojoki.

26. Nurmes Poroinjärvi 541 01 0027

Muinaisjäännöstyyppi: työ- ja valmistuspaikat - pyyntikuopat
Ajoitus: ajoittamaton
Rauhoitusluokka: 2
Lukumäärä: 1

Peruskartta: 4323 03 Petäiskylä
Mj-rekisterin koordinaatit: 7071 618, 3608 706, z 140 mpy.
Virheelliset, osoittavat keskelle suota.

2006 mitatut koordinaatit: 7071 655, 3609 541, z 137.5 mpy.
Sijainti: Nurmeksen luterilaisesta kirkosta 20.4 km pohjoiskoilliseen.

Laajuus: yksittäisiä kuopanteita ilmoitetuissa koordinaattipisteissä. Kuoppien luonne muinaisjäännöksinä epäselvä.

Lyhyt kohdekuvaus: Pyyntikuoppa sijaitsee Poroinjärven länsipuolella, rantaterassia myötäilevän polun länsipuolella, paikassa joka on polun haarautumiskohdan eteläpuolella 3-5 m. Pyyntikuopan halkaisija on noin 4 m ja syvyys noin 40 cm. Pyyntikuopan kohdalta on tullut esille yksi kvartsi-iskos.

Tutkimukset ja löydöt:

H:gin yliopiston arkeologian laitos 1998, inventointi. KM 31095, kvartsi-iskos.
Oili Forsberg 2006, inventointi.

Tarkastin kohteen yhdessä HuK Eeva-Riitta Majoisen kanssa 11.5.2006. Mj-rekisterissä annetut koordinaatit todettiin virheellisiksi, sillä ne osoittavat Poroinjärven länsipuolen suon keskelle. Poroinjärven länsirannalla todettiin kaksi kuoppaa pisteissä 7071 655, 3609 541 ja 7071 684, 3609 544, joista toinen voisi olla aiemmin löytynyt pyyntikuoppa.

Poroinjärvi sijaitsee Saramon pohjoispuolella. Poroinjärven länsirannalla sijaitsevalla Latoniemellä on selvä rantaterassi, joka on 6-7 metriä järven pintaa korkeammalla. Terassin harja, jossa kuopanteet sijaitsevat, on kuivaa mäntykangasta. Järven ranta on kostea ja se kasvaa pensaita. Terassilla kulkee vanha ajoura, joka jää kuopanteiden länsipuolelle.

Suurempi kuopista (7071 655, 3609 684) on laakea painauma, ja se on pitkittäissuunnassa rantaan. Mitoiltaan se on 8x6 metriä, syvyys on noin 50 cm. Tein kuopanteen sisälle kaksi koekuoppaa, ja vielä yhden reunalle. Koekuopissa näkyi selkeä, häiriintymätön podsoli. Aivan kuopan keskelle tehdystä koekuopasta löytyi noin 40 cm syvyydestä kolme palaneen oloista kiveä. Kyseessä voisi olla asumuspainanne, mutta mitään löytöjä ei koekuopista tehty.

Pienempi kuoppa sijaitsee (7071 684, 3609 544) laakean painanteen pohjoispuolella, noin 20 metrin päässä. Se on halkaisijaltaan noin puoli toista metrinen, syvyydeltään 30-40 cm. Koekuopassa kohdalla erottui selvä kaksoismaannos. Kuopan luonne jäi epäselväksi.

Aiemmin lähistöltä on ilmoitettu löytyneeksi kourutaltoa. Esineen löytäjäksi Lönnbergin raportissa mainitaan maanomistaja Aarne Seppänen. Ahtelan mukaan (1987) esine on sittemmin joutunut hukkaan. Lönnberg antaa esineen löytökoordinaateiksi 7071 945, 3609 545.

Kohteen luonne ei varmistunut inventoinnissa. Kyseessä saattavat olla pyyntikuopat, suurempi painanne voisi ehkä olla myös asumuksen sija.

Liitteet:

PK-ote 4323 03 Petäiskylä ja 4324 01.

kuvat:

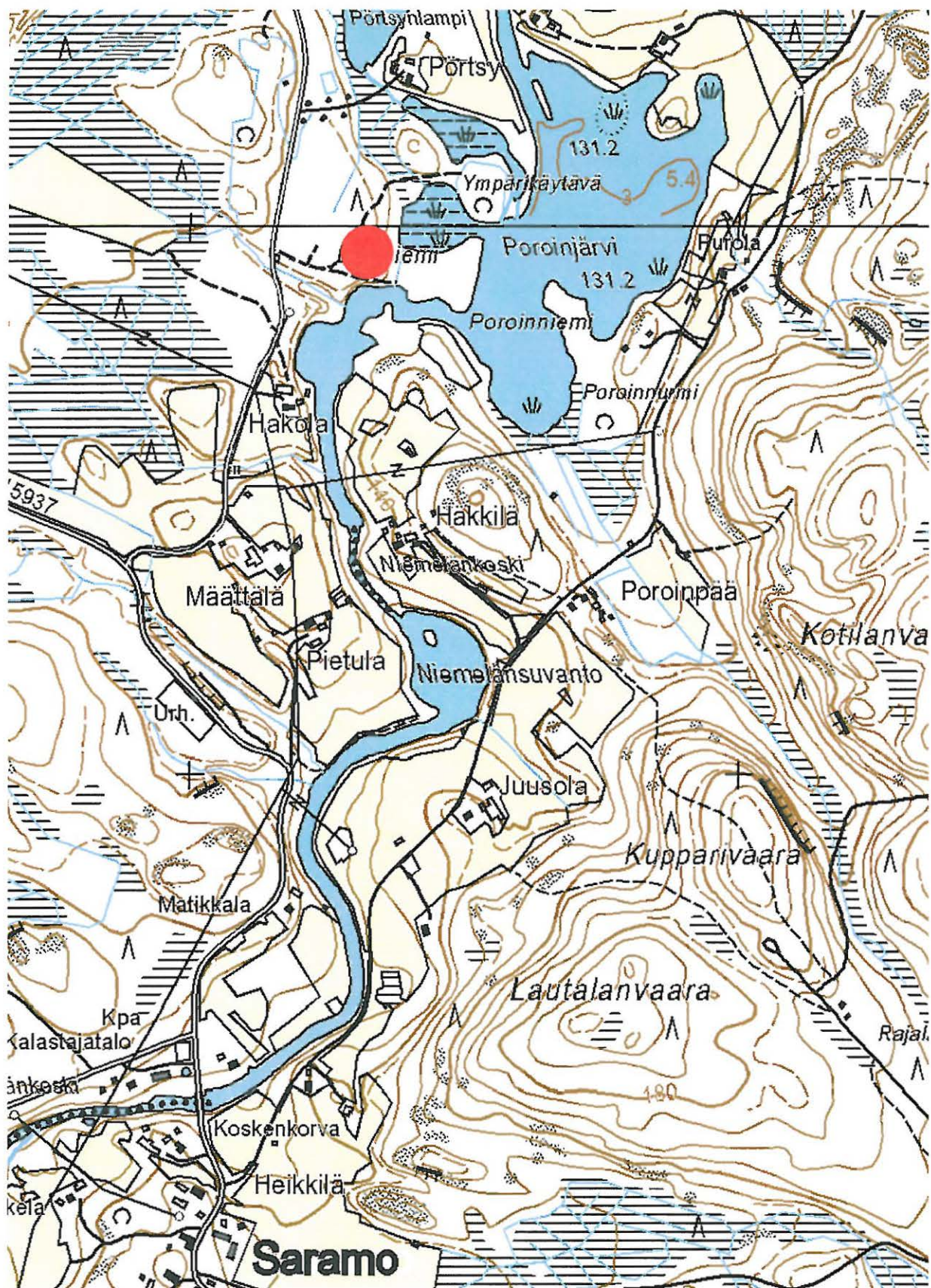
DG7_482. Nurmes 27 Poroinjärvi. Mahdollisia pyyntikuoppia kankaalla, lähellä Poroinjärven rantaa. Panoraama, kuvattu lännestä itään. 11.5.2006.

DG7_483. Nurmes 27 Poroinjärvi. Mahdollisia pyyntikuoppia kankaalla, lähellä Poroinjärven rantaa. Panoraama, kuvattu lännestä itään. 11.5.2006.

DG7_484. Nurmes Poroinjärvi. Joutsenpari keväisellä järvellä. 11.5.2006.



DG7_482. Nurmes 27 Poroinjärvi. Mahdollisia pyyntikuoppia kankaalla, lähellä Poroinjärven rantaa. 11.5.2006. Kuva: Oili Forsberg/P-K museo.



Nurmes 27 Poroinjärvi, pyyntikuoppakohde? Kohteen todennäköinen sijainti on merkitty kartalle punaisella ympyrällä. Ote peruskartoista 4323 03 Petäiskylä ja 4324 01.

27. Nurmes Koirilammit 541 01 0028

Muinaisjäännöstyyppi: työ- ja valmistuspaikat - pyyntikuopat
Ajoitus: ajoittamaton
Rauhoitusluokka: 2
Lukumäärä: 1

Peruskartta: 4324 04 Mujejärvi
Koordinaatit: 7078 035, 3623 804, z 200 mpy.
Sijainti: Nurmeksen luterilaisesta kirkosta 32.1 km koilliseen.
Laajuus: Yksittäinen kuoppa koordinaattipisteessä.

Lyhyt kohdekuvaus: Pyyntikuoppa sijaitsee noin 30 m Koirilammista itään, tasanteella, itä-länsi -suuntaisen harjun ja alavahkon maan välillä. Pyyntikuoppa on muodoltaan pyöreähkö, kooltaan noin 3x3 metriä, ja syvyydeltään noin 80 cm.

Tutkimukset ja löydöt:
H:gin yliopiston arkeologian laitos 1998, inventointi.
Oili Forsberg 2006, inventointi.

Tarkastin kohteen 9.6.2006. Mukana tutkimuksissa oli HuK Eeva-Riitta Majoinen.

Pyyntikuoppa sijaitsee noin 30 m Koirilammista itään, tasanteella, itä-länsisuuntaisen harjun ja alavamman alueen välillä. Pyyntikuoppa on muodoltaan pyöreähkö, kooltaan noin 3x3 metriä, ja syvyydeltään noin 80 cm.

Alue on kuivaa mäntykangasta, joka kasvaa mustikkaa ja puolukkaa, kosteikon puolella suopursuja. Pyyntikuopaksi on tämä kuopanne ollut ideaalissa ympäristössä. Se tekee arkaaisen vaikutelman myös muun muassa siksi, ettei minkäänlaisia reunavalleja voi kuopan ympärillä erottaa.

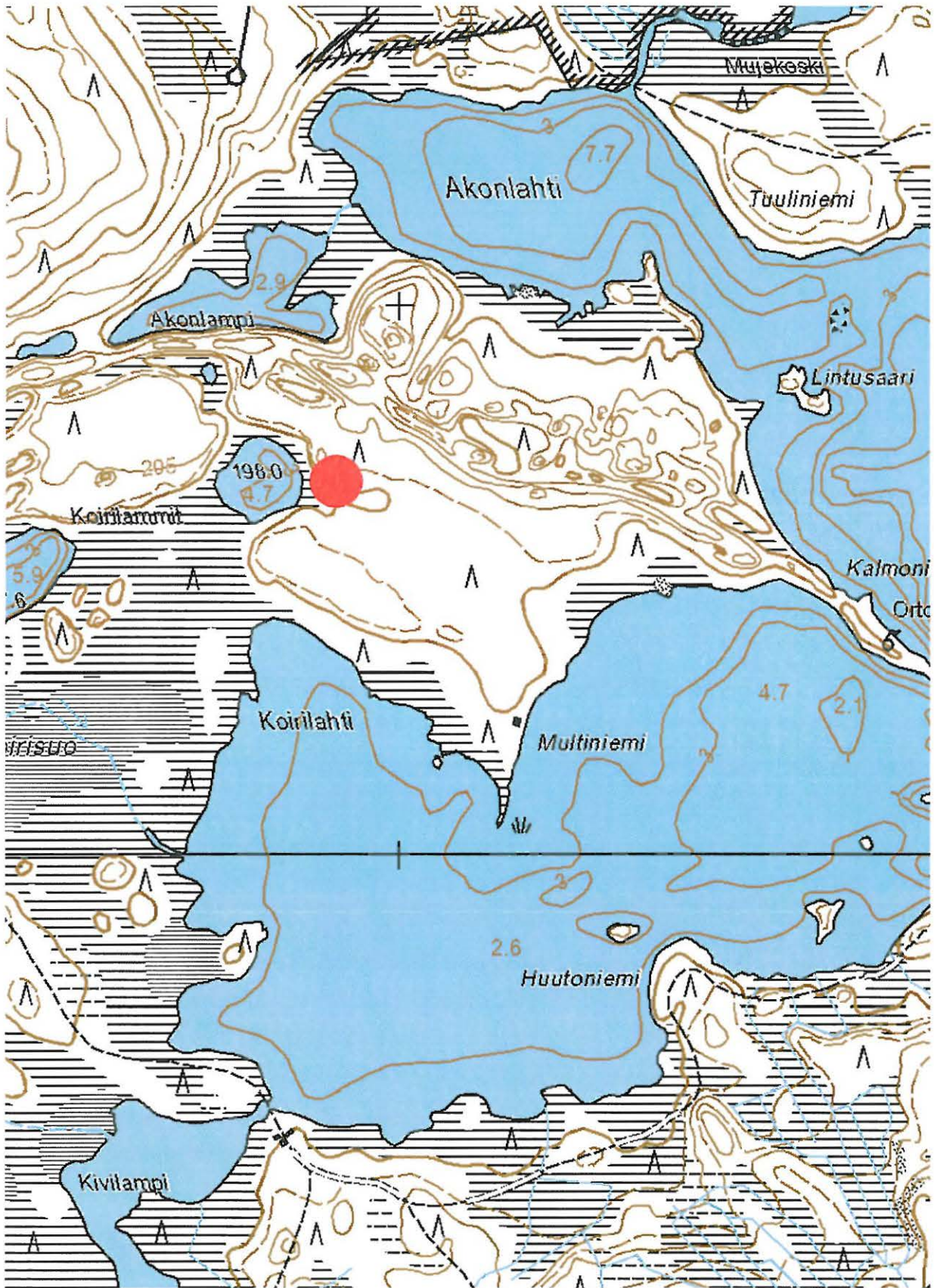
Liitteet:
PK-ote 4324 04 Mujejärvi

kuvat:
DG7_567. Nurmes 28 Koirilammet E, pyyntikuoppa itäisemmän Koirilammen itärannalla. Panoraama, kuvattu idästä länteen. 9.6.2006.
DG7_568. Nurmes 28 Koirilammet E, pyyntikuoppa itäisemmän Koirilammen itärannalla. Panoraama, kuvattu idästä länteen. 9.6.2006.
DG7_569. Nurmes 28 Koirilammet E, pyyntikuoppa itäisemmän Koirilammen itärannalla. Panoraama, kuvattu idästä länteen. 9.6.2006.



132

*DG7_567-569. Nurmes 28 Koirilammet E, pyyntikuoppa itäisemmän Koirilammen rannalla. Panoraama, kuvattu idästä länteen.
9.6.2006. Kuva: Oili Forsberg/P-K museo.*



Nurmes 28 Koirilammet E, pyyntikuoppa lammen itärannalla. Kohde on merkitty punaisella ympyrällä. Ote peruskartasta 4324 04 Mujejärvi.

28. Nurmes Multiniemi 541 01 0029

→ muutettu työpaikaksi
6.2.08 TK

Muinaisjäännöstyyppi: asuinpaikat
Ajoitus: kivikautinen
Rauhoitusluokka: 2/0
Lukumäärä: 1

Peruskartta: 4324 04 Mujejärvi
Koordinaatit: 7077 592, 3624 175, z 200 mpy
Sijainti: Nurmeksen luterilaisesta kirkosta 32 km koilliseen.
Laajuus:

Lyhyt kohdekuvaus: Asuinpaikka sijaitsee arkistotietojen perusteella Mujejärven kaakkoispuolella, Multiniemen itäpuolella sijaitsevan kesämökin pihamaalla. Edelleen kerrotaan aiempien löytöjen tulleen esille aivan rannasta, jossa olisi mahdollinen tulisija.

Tutkimukset ja löydöt:

H:gin yliopiston arkeologian laitos 1998, inventointi. KM 31096, palanutta luuta.
Oili Forsberg 2006, inventointi. KM 35970, palamatonta luuta, resentiä.

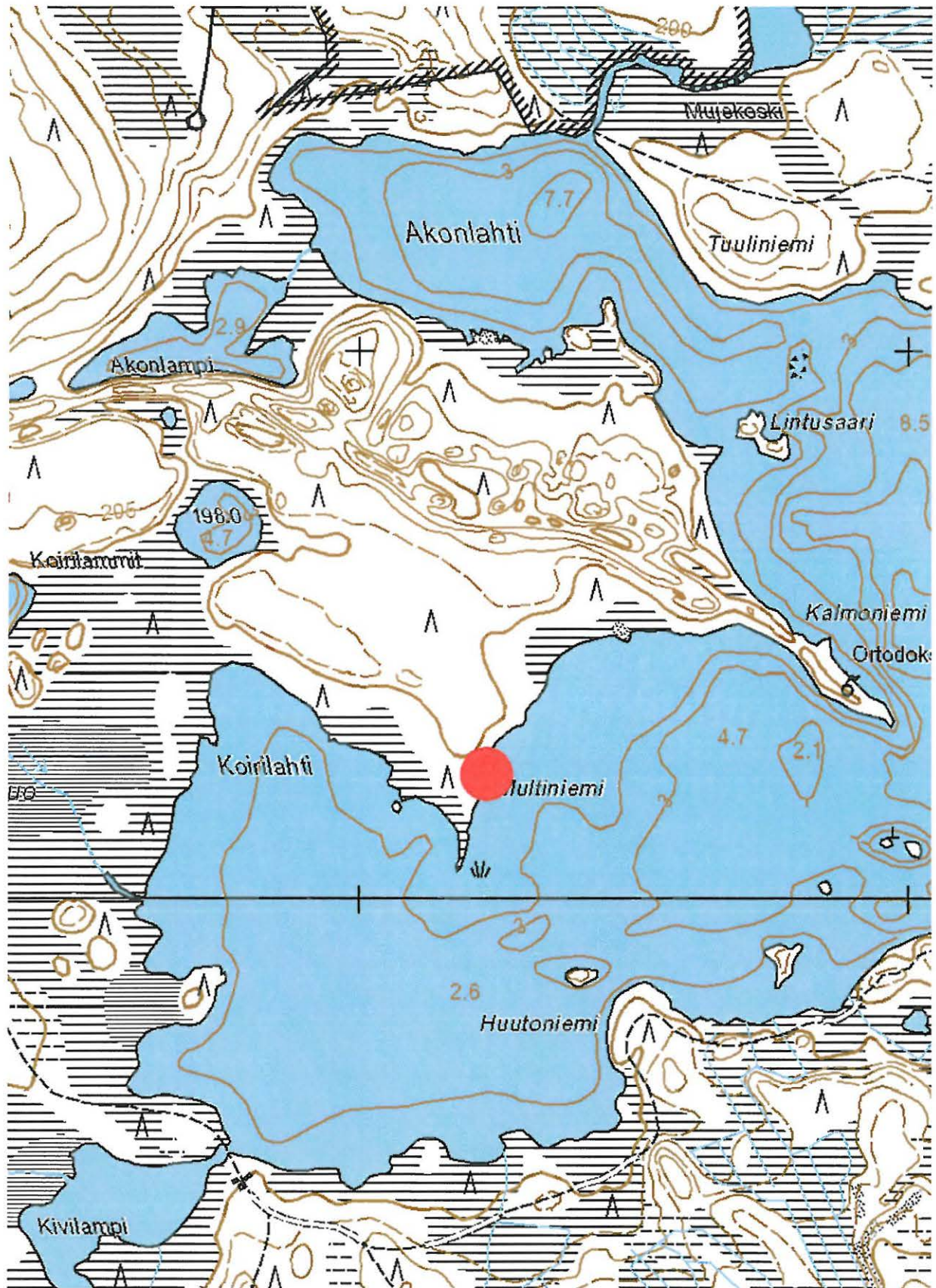
Tarkastin kohteen 9.6.2006. Mukana paikalla oli HuK Eeva-Riitta Majoinen. Asuinpaikka sijaitsee arkistotietojen perusteella Mujejärven kaakkoispuolella, Multiniemen itäpuolella sijaitsevan kesämökin pihamaalla. Edelleen kerrotaan aiempien löytöjen tulleen esille aivan rannasta, jossa olisi mahdollinen tulisija.

Kesän 2006 löytö, palamatonta luuta, löytyi tuosta samaisesta ”tulisijasta”, kuten myös tuoreita tupakan tumppeja ja muuta resentiä tavaraa. Kohde tuskin on esihistoriallinen asuinpaikka.

Liitteet:

PK-ote 4324 04 Mujejärvi

kuvat: -



Nurmes 29 Multiniemi. Paikalla on arveltu sijainneen kivi-kautisen asuinpaikan. Kohteen m-j-rekisterin koordinaattipistettä kuvataan punaisella ympärillä. Ote peruskartasta 4324 04 Mujejärvi.

29. Nurmes Koirilammit 2 541 01 0030

Muinaisjäännöstyyppi: työ- ja valmistuspaikat - pyyntikuopat
Ajoitus: ajoittamaton
Rauhoitusluokka: 2
Lukumäärä: 1/3

Peruskartta: 4324 04 Mujejärvi
MJ-rekisterin koordinaatit: 7077 963, 3623 127, z 215 mpy, virheelliset
Koordinaatit: 7078 080, 3624 045, oikeat (mitattu 2006)
Sijainti: Nurmeksen luterilaisesta kirkosta 32.1 km koilliseen.
Laaajuus: Pyyntikuoppa koordinaattipisteessä.

Lyhyt kohdekuvaus: Kesällä 2006 mitatun koordinaattipisteen kohdalla on suuri yksittäinen pyyntikuoppa, joka on noin 4x4 metriä, syvyydeltään 1.7 metriä. Reunavalli erottuu kuopan pohjoispäässä. Alue on kuivaa harjua Mujejärveen lännestä pistävässä niemessä, joka vielä pyyntikuopan kohdalla on 600-700 metriä leveä.

Tutkimukset ja löydöt:

H:gin yliopiston arkeologian laitos 1998, inventointi.
Oili Forsberg 2006, inventointi.

Tarkastin kohteen 9.6.2006. Mukana tarkastuksessa oli HuK Eeva-Riitta Majoinen.

Helsinkiläisten inventointiraportin mukaan sijaitsee kolme pyyntikuoppaa Koirilammin länsipuolella olevalla harjanteella, harjanteen kohdalla kulkevan polun itäpuolella. Kuoppien länsipuolella harjanne kuvauksen mukaan laskee jyrkästi alaspäin ja itäpuolella on suppa. Pyyntikuoppien kooksi ilmoitetaan 1,9 x 2,4 m, 2,1 x 2,0 m ja 5,3 x 4,9 m. Kaksi ensimmäistä on syvyydeltään 40-50 cm ja viimeinen 1,5 m. Suurin kuoppa on eteläisin.

Koordinaattien osoittamassa paikassa ei kuitenkaan ole mitään kuoppia, eikä ole todennäköistä, että noinkin suuret ja syvät kuopat jäisivät maastossa havaitsematta etsinnöistä huolimatta. Koordinaattitiedoissa onkin mitä ilmeisimmin virhe, sillä vastaavanlaiset kuopat löytyivät lähes kilometri itään, Akonlahden eteläpuoliselta harjanteelta. Pienemmät kuopat ovat resentejä, mutta suurin lienee pyyntikuoppa.

Kesällä 2006 mitatun koordinaattipisteen kohdalla on suuri yksittäinen pyyntikuoppa, joka on noin 4x4 metriä, syvyydeltään 1.7 metriä. Reunavalli erottuu kuopan pohjoispäässä. Alue on kuivaa harjua Mujejärveen lännestä pistävässä niemessä, joka vielä pyyntikuopan kohdalla on 600-700 metriä leveä.

Kömmähdys ei ole tapahtunut Helsingin yliopiston arkeologian laitoksen inventoinnissa vain koordinaattien kohdalla, sillä paikka on myös ristitty virheellisten koordinaattien mukaan Koirilammiksi. Ilmeisesti koordinaatteja ei ole maastossa kirjattu ylös, vaikka piste on kartalle merkittykin. Merkillistä kyllä, inventointiraportin liitteenä olevalle pk-otteelle on paikka merkitty lähes oikein! Vaikuttaakin siltä, että dokumentointi on tehty osin jälkikäteen mielikuvien varassa, eivätkä ne henkilöt, jotka paikan päällä tekivät jonkinlaista dokumentointia, kirjoittaneet raporttia samoista kohteista.

Liitteet:

PK-ote 4324 04 Mujejärvi

kuvat:

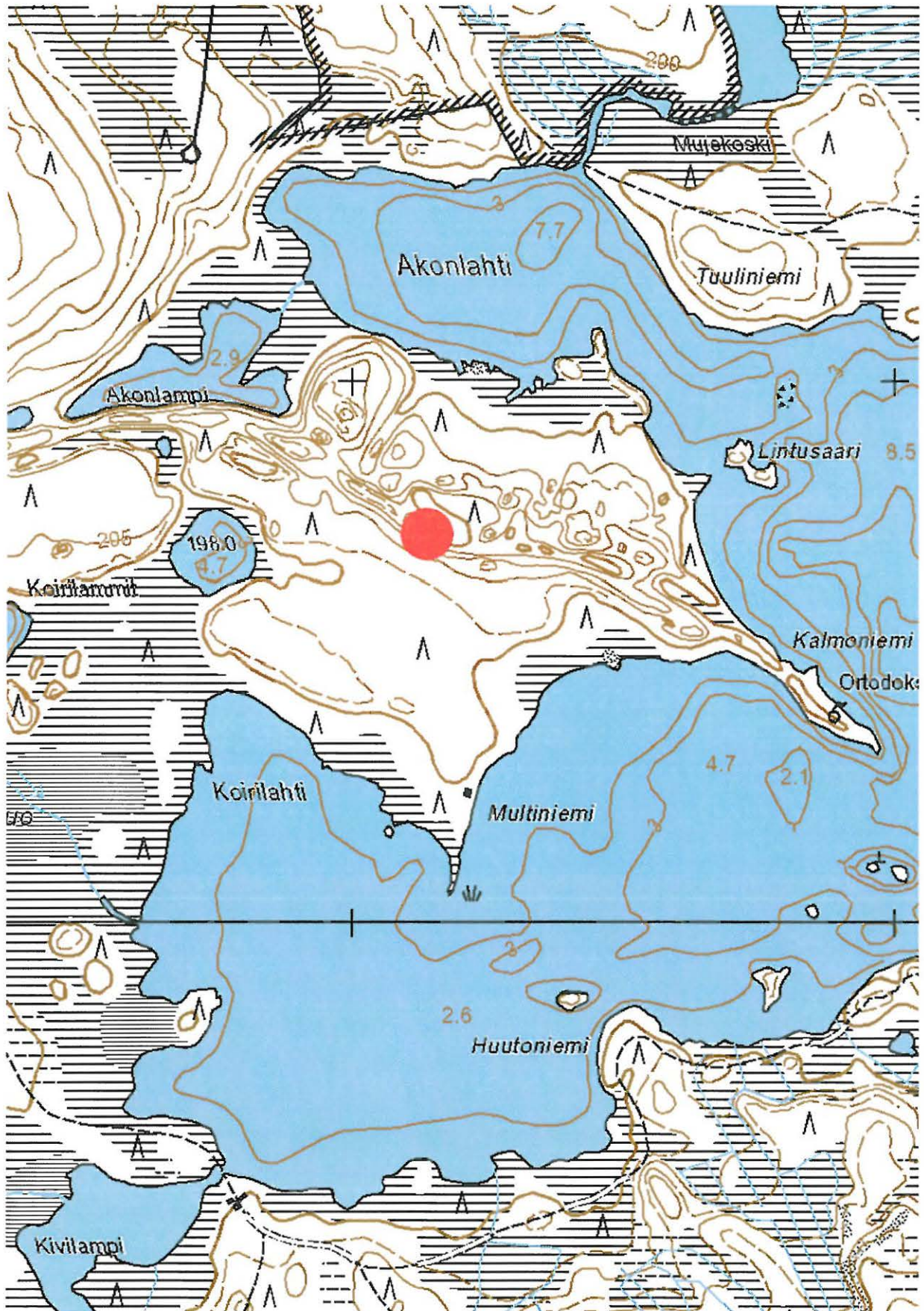
DG7_564. Nurmes 30 Koirilammet 2, pyyntikuoppakohde. Kuoppa panoraamakuvan keskellä, kangasharjulla. Kuvattu idästä länteen. 9.6.2006.

DG7_565. Nurmes 30 Koirilammet 2, pyyntikuoppakohde. Kuoppa panoraamakuvan keskellä, kangasharjulla. Kuvattu idästä länteen. 9.6.2006.

DG7_566. Nurmes 30 Koirilammet 2. Suurin ja selkein pyyntikuoppa lähikuvassa. 9.6.2006.



DG7_564-565. Nurmes 30 Koirilammet 2, pyyntikuoppakohde. Kuoppa panoraamakuvan keskellä, nuolen osoittamassa kohdassa, kangasharjulla. Kuvattu idästä länteen. 9.6.2006. Kuva :Oili Forsberg/P-K museo.



Nurmes 30 Koirilammet 2, pyyntikuoppakohde. Kohde on merkitty punaisella ympyrällä. Ote peruskartasta 4324 04 Mujejärvi.

30. Nurmes Syvälampi 541 01 0031

Muinaisjäännöstyyppi: työ- ja valmistuspaikat - pyyntikuopat
Ajoitus: ajoittamaton
Rauhoitusluokka: 2
Lukumäärä: 3

Peruskartta: 4324 01 Kourukoski
Koordinaatit: 7072 295, 3617 369, z 170 mpy
Sijainti: Nurmeksen luterilaisesta kirkosta 23.6 km koilliseen.
Laajuus: Kuoppien koordinaatit:
7072.296, 3617.357
7072.295, 3617.369
7072.278, 3617.381

Lyhyt kohdekuvaus: Pyyntikuopat sijaitsevat Syvälammen ja Matalajärven välisellä kannaksella Kuhmontien itäpuolella. Pyyntikuopat ovat kooltaan 1,7 x 2,2 m, 2,6 x 2,9 ja 2,4 x 2,2 m. Kuoppien syvyys on 20-35 cm.

Tutkimukset ja löydöt:

H:gin yliopiston arkeologian laitos 1998, inventointi.

Oili Forsberg 2006, inventointi.

Tarkastin kohteen yhdessä HuK Eeva-Riitta Majoisen kanssa 11.5.2006. Pyyntikuoppakohde sijaitsee Nurmeksen ja Kuhmon välisen tien tuntumassa, vajaa 24 km Nurmeksen keskustasta koilliseen, Kolkonjärven lounaispuolella. Matkaa päätielle on noin 200 metriä. Välittömästi kohteen lounaispuolella on pieni lampi, kuoppien ja lammen välillä kulkee päätieltä lähtevä hiekkatie. Kohteen takana nousee harjun pää, joka jakautuu kahdeksi mäeksi pyyntikuoppien pohjoispuolella. Harjujen pohjoispuolella sijaitsee Syvälampi. Harjun ja lampien lisäksi alue on hyvin soinen, ja maasto soveltuu hyvin pyyntikuoppatarkoitukseen.

Kuoppia rekisteröitiin yhteensä kolme kappaletta. Koordinaatit ovat:

1. 7072 296, 3617 357. Halkaisija 6 metriä, syvyys noin puoli metriä.
2. 7072 295, 3617 369. Halkaisija 5 metriä, syvyys noin 70 cm.
3. 7072 278, 3617 381. Epävarma pyyntikuoppa. Halkaisija 1.5 metriä, syvyys 30 cm.

Kohteen löysivät H:gin yliopiston arkeologian laitoksen inventoijat 1998. Pyyntikuoppia etsiskeltiin aluksi inventointikertomuksen liitteenä olleen yleiskarttaluonnoksen pohjalta, mutta pian maastossa huomattiin, että tämäkin karttaluonnos oli ilmeisesti piirretty jälkikäteen heikkojen muistikuvien pohjalta. Kuoppien sijainti on karttaluonnoksessa virheellinen, lisäksi ympäristökään ei täysin vastaa todellisuutta. Kesän 2006 inventoinnin yhteydessä piirrettiin alueesta uusi yleiskarttaluonnos, johon kuopat mitattiin gps:llä, ja karttapohja otettiin peruskartan suurennoksesta.

Pyyntikuoppien 1 ja 2 ympärillä on rouhittu maata jollain koneella. Nämä kuopat erottuvat kuitenkin selvästi pyyntikuopista, sillä ne ovat suhteellisen tuoreita.

Liitteet:

PK-ote 4324 01 Kourukoski, 4324 04, 4323 03, 4323 06.

Yleiskarttaluonnos, ei mittakaavassa.

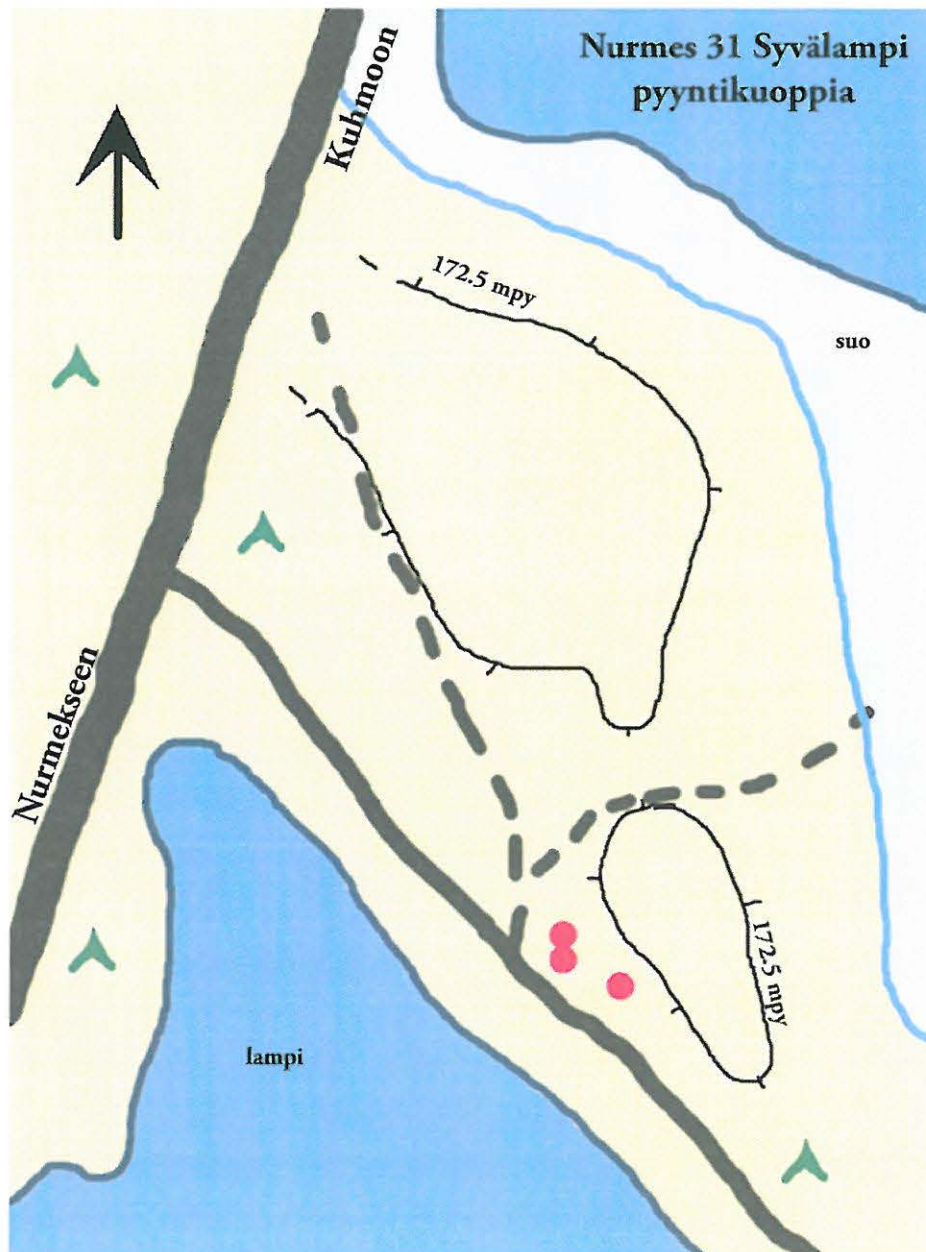
kuvat:

DG7_475. Nurmes 31 Syvälampi, pyyntikuoppakohde. Etualalla kuoppa numero kaksi, sen takana kuoppa numero yksi. Kuvattu koillisesta lounaaseen. 11.5.2006.

DG7_476. Nurmes 31 Syvälampi, yleiskuva pyyntikuoppa-alueesta. Kuopat yksi ja kaksi kuvassa auton oikealla puolella. Panoraama, kuvattu kaakosta luoteeseen. 11.5.2006.

DG7_477. Nurmes 31 Syvälampi, yleiskuva pyyntikuoppa-alueesta. Kuopat yksi ja kaksi kuvassa auton oikealla puolella. Panoraama, kuvattu kaakosta luoteeseen. 11.5.2006.

DG7_478. Nurmes 31 Syvälampi, yleiskuva pyyntikuoppa-alueesta. Kuopat yksi ja kaksi kuvassa auton oikealla puolella. Panoraama, kuvattu kaakosta luoteeseen. 11.5.2006.

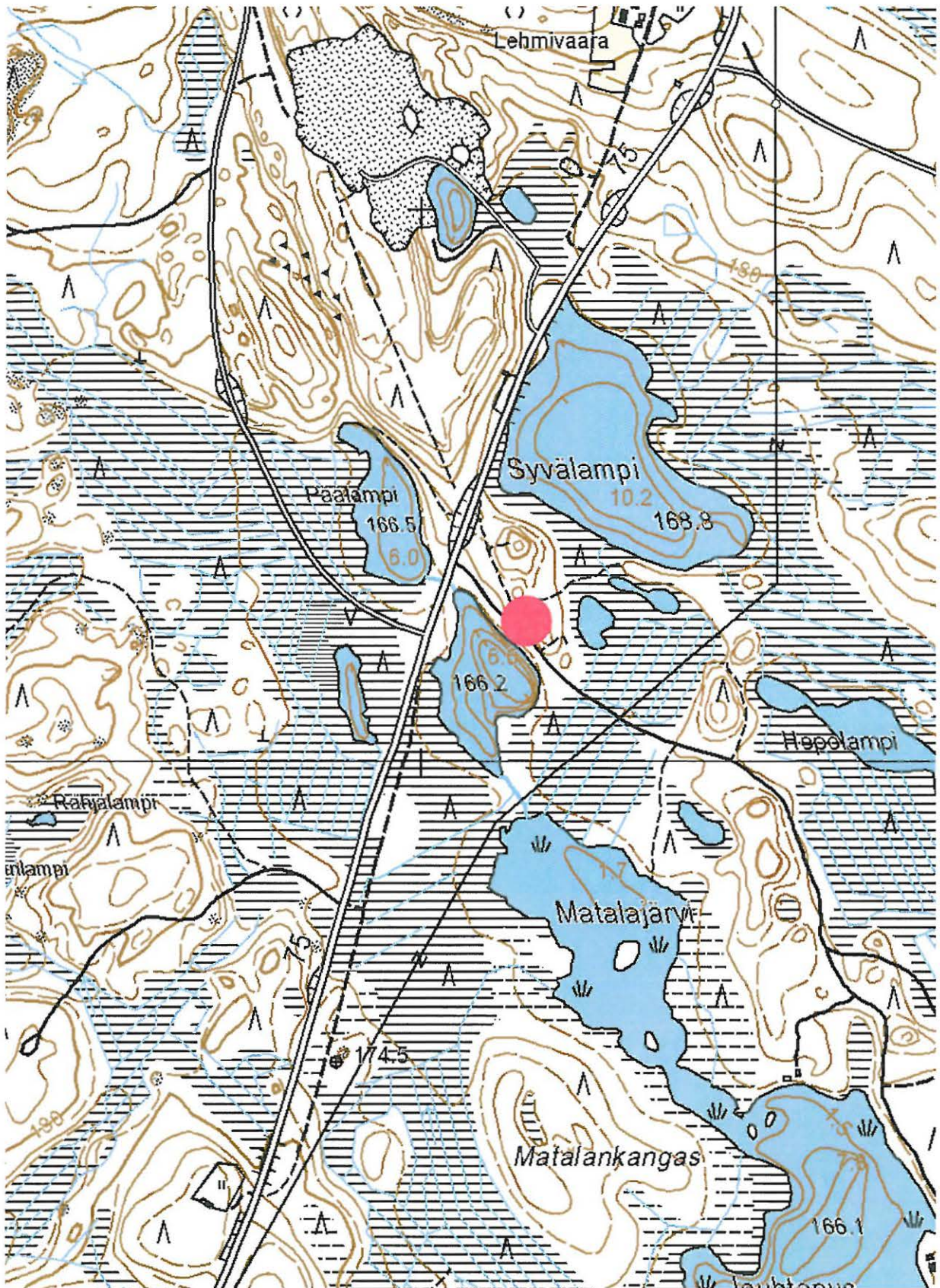


Nurmes 31 Syvälampi, kolme pyyntikuoppaa. Yleiskarttaluonnos, ei mittakaavassa. Piirt. Oili Forsberg.



141

DG7_475 - 478. Nurmes 31 Syvälampi, pyyntikuoppakohde. Etualalla kuoppa numero kaksi, sen takana kuoppa numero yksi. Kuvattu koillisesta lounaaseen. 11.5.2006. Kuva: Oili Forsberg/P-K museo.



Nurmes 31 Syvälampi, pyyntikuoppakohde. Kohde on merkitty punaisella ympyrällä. Ote peruskartasta 4324 01 Kourukoski.

31. Nurmes Maunola 541 01 0032

Muinaisjäännöstyyppi: asuinpaikat
Ajoitus: moniperiodinen
Rauhoitusluokka: 2
Lukumäärä: 1

Peruskartta: 4314 06 Höljässä
Koordinaatit: 7040 244, 3625 458, z 110
Sijainti: Nurmeksen luterilaisesta kirkosta 22 km kaakkoon.
Laajuus: selvittämättä

Lyhyt kohdekuvaus: Maunolan tila sijaitsee Konnalammen itärannalla. Maasto muodostaa terassin pohjoista kohti ja alava maasto jatkuu itään. Talon pohjoispuolen pelloista on löytynyt piitä, kvartsia, lasia ja lasitettua keramiikkaa.

Tutkimukset ja löydöt:

Oiva Keskitalo 1969, tarkastus. KM 18023, tuura. Talon mailta, lohilampien luota.

Maarit Lönnberg 1972, tarkastus.

H:gin yliopiston arkeologian laitos 1998, inventointi. KM 31100, kvartsia, piitä, lasitettua keramiikkaa, posliinia yms.

Oili Forsberg 2006, inventointi.

Tarkastin kohteen 12.6.2006. Pellot olivat nurmella, eikä uusia havaintoja paikalla siten päästy tekemään.

Konnalammen pintaa on joskus aikoinaan laskettu, paikan omistavat Jääskeläsetkään eivät kyenneet kertomaan, milloin tämä on tapahtunut. Ilmeisesti kuitenkin Konnapuroa on ruopattu, ja todennäköisesti täältä on myös tuura peräisin. Todettu asuinpaikka sijaitsee Konnapuron ja Maunolan talon koillispuoleisella loivalla peltorinteellä, jossa erottuu vanha rantamuodostuma noin 112.5 mpy. Nykyään pellon alavimmassa kohdassa on oja.

Liitteet:

PK-ote 4314 06 Höljässä

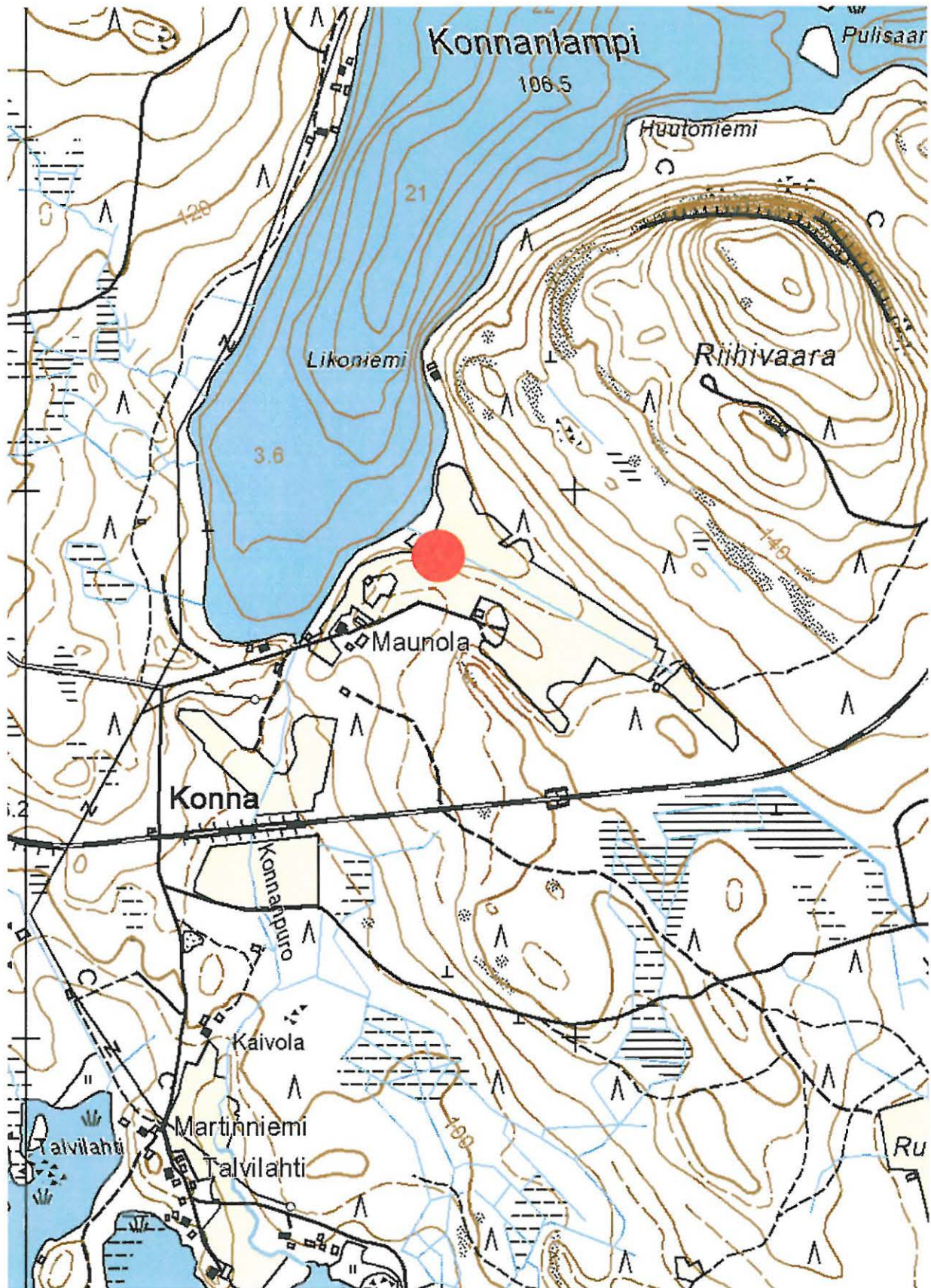
kuvat:

DG7_573. Nurmes 32 Maunola. Asuinpaikkalöytöjä Jääskeläisen peltorinteestä, oppaina maanomistajat. Taustalla Konnalampi. Panoraama, kuvattu koillisesta lounaaseen. 12.6.2006.

DG7_574. Nurmes 32 Maunola. Asuinpaikkalöytöjä Jääskeläisen peltorinteestä, oppaina maanomistajat. Taustalla Konnalampi. Panoraama, kuvattu koillisesta lounaaseen. 12.6.2006.



DG7_573 - 574.. Nurmes 32 Maunola. Asuinpaikkalöytöjä Jääskeläisen peltorinteestä, oppaina maanomistajat. Taustalla Konnalampi. Panoraama, kuvattu koillisesta lounaaseen. 12.6.2006. Kuva: Oili Forsberg/P-K museo.



Nurmes 32 Maunola, kivikautinen asuinpaikka. Kohde on merkitty punaisella ympyrällä. Ote peruskartasta 4314 06 Höljakkä.

32. Nurmes Höljäkkä Hetesuo 541 01 0033

Muinaisjäännoistyyppi: asuinpaikat
Ajoitus: kivikautinen
Rauhoitusluokka: 2/3
Lukumäärä: 1

Peruskartta: 4323 04 Jurttivaara
Koordinaatit: 7042 672, 3621 261, z 122.5 mpy.
Sijainti: Nurmeksen luterilaisesta kirkosta 17.4 km kaakkoon.
Laajuus: selvittämättä

Lyhyt kohdekuvaus: Asuinpaikka sijaitsee Höljäkan kylässä, rautatien pohjoispuolella, Jurttivaaran etelärinteellä, josta pistää etelää kohden niemimäinen muodostelma. Alueella on laaja hiekkakuoppa, jonka itälaidalta löytöjä on poimittu. Asuinpaikka lienee suurimmilta osin tuhoutunut.

Tutkimukset ja löydöt:

H:gin yliopiston arkeologian laitos 1998, inventointi. KM 31101, kvartsia.
Oili Forsberg 2006, inventointi. KM 35971, kvartsia.

Tarkastin kohteen 12.6.2006. Alueella on laaja sorakuoppa, joka kasvaa jo pusikkoa, joten vähään aikaan se ei ole ollut käytössä. Löydöt, kvartsikaavin ja –iskoksia, tehtiin ilmeisesti lähes samalta paikalta hiekkakuopan reunalta kuin vuonna 1998 tehdyt löydöt.

Kohdalla on 122.5 mpy käyrän tienoilla niemeke, joka pistää lounaaseen Lähdesuon ja Hetesuon väliin. Niemen ”vastarannalla” on laajempi saari, joka nousee 130 mpy. Helsinkiläisten inventointikertomuksessa annettu kohteen korkeus (115 mpy) on siten virheellinen.

Maaperä alueella on hienoa hiekkaa, seassa on tosin kiviä. Niemeke on jo lähes täysin tuhattu, mutta asuinpaikan rippeitä voi vielä tulla esiin.

Liitteet:

PK-ote 4323 04 Jurttivaara
Yleiskarttaluonnos, ei mittakaavassa

kuvat:

DG7_575. Nurmes 33 Höljäkkä Hetesuo, kivikautinen asuinpaikka vanhan hiekkakuopan reunalla, kuvan puiden katveessa. Panoraama, kuvattu luoteesta kaakkoon. 12.6.2006.

DG7_576. Nurmes 33 Höljäkkä Hetesuo, kivikautinen asuinpaikka vanhan hiekkakuopan reunalla, kuvan puiden katveessa. Panoraama, kuvattu luoteesta kaakkoon. 12.6.2006.

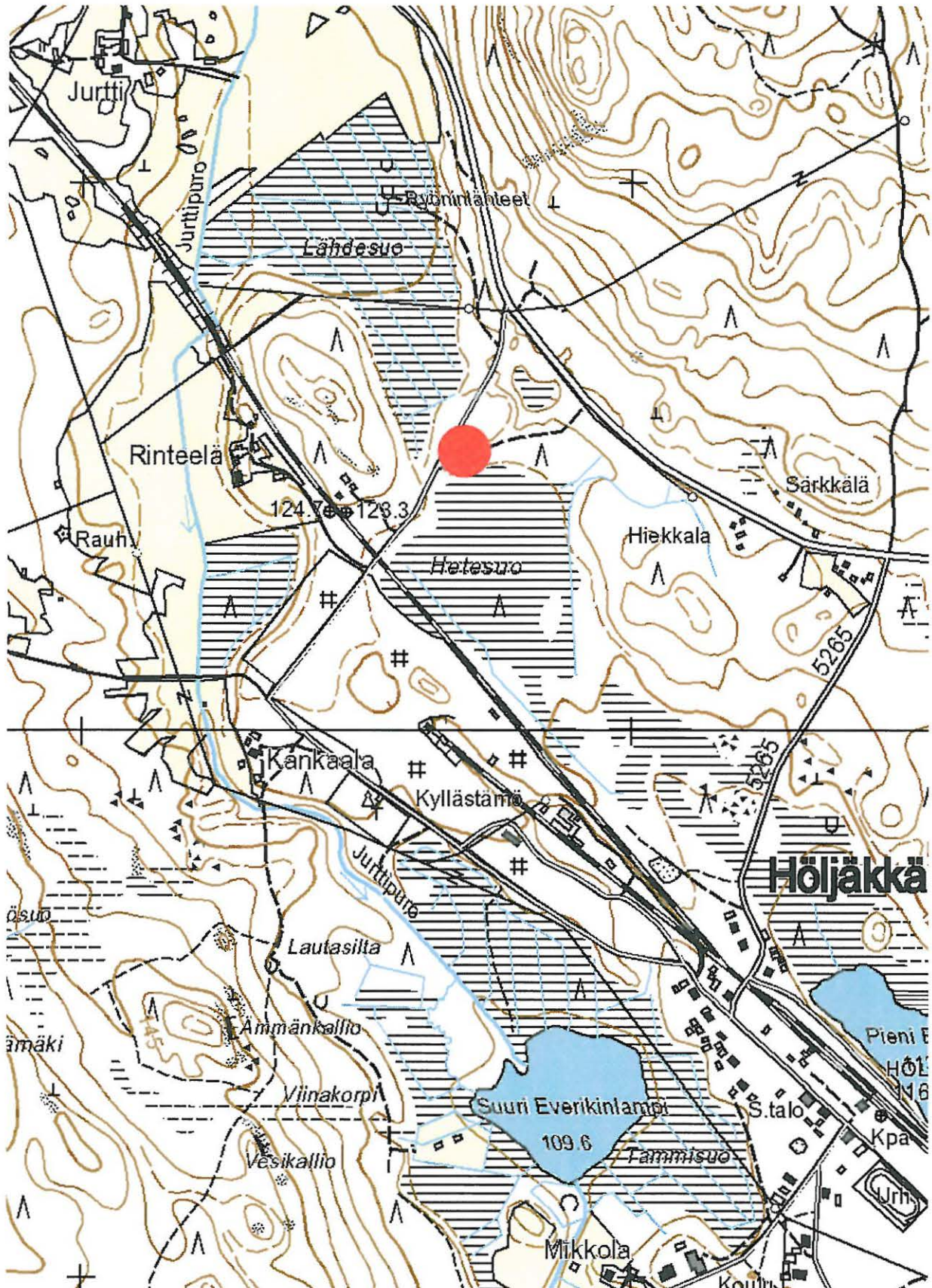


147

DG7_575 - 576. Nurmes 33 Höljällä Hetesuo, kivikautinen asuinpaikka vanhan hiekkakuopan reunalla, kuvan puiden katveessa. Panoraama, kuvattu luoteesta kaakkoon. 12.6.2006. Kuva: Oili Forsberg/P-K museo.



Nurmes 33 Hetesuo, kivikautinen asuinpaikka. Yleiskarttaluonnos, johon löytöalue on merkitty punaisella ympyrällä. Ei mittakaavassa.



Nurmes 33 Hetesuo, kivikautinen asuinpaikka. Kohde on merkitty punaisella ympyrällä. Ote peruskartasta 4323 04 Jurttivaara.

33. Nurmes Lammintauskangas 541 01 0034

⇒ siirretty mahdollisesti
muinaisjäänterekisteriin

Muinaisjäännöstyyppi: työ- ja valmistuspaikat - pyyntikuopat
Ajoitus: ajoittamaton
Rauhoitusluokka: 2/0
Lukumäärä: 3

Peruskartta: 4323 01 Lipinlahti
Koordinaatit: 7047 005, 3618 032, z 125 mpy
Sijainti: Nurmeksen luterilaisesta kirkosta 12.2 km kaakkoon.
Laajuus: pyyntikuoppia ei löydy maastossa

Lyhyt kohdekuvaus: Pyyntikuoppien väitetään sijaitsevan Lieksa - Vanhakylä - maantien ja rautatien lounaispuolella, rautatiestä noin 400 m lounaaseen, ja Joutenlammen rannasta noin 400 m itään. Alue on tasaista kangasmaastoa. Niiden koot vaihtelevat halkaisijaltaan vajaasta parista metristä kahteen ja puoleen syvyyden olleessa 15-30 cm.

Tutkimukset ja löydöt:

H:gin yliopiston arkeologian laitos 1998, inventointi.
Oili Forsberg 2006, inventointi.

Kohde tarkastettiin 12.6.2006. Kuoppia ei kyetty paikallistamaan. Alkuperäiset koordinaattitiedot ovat täysin virheelliset (H:gin yliopiston arkeologian laitos 1998), ja ne on ilmeisesti karttamerkinnän perusteella korjattu Mj-rekisteriin.

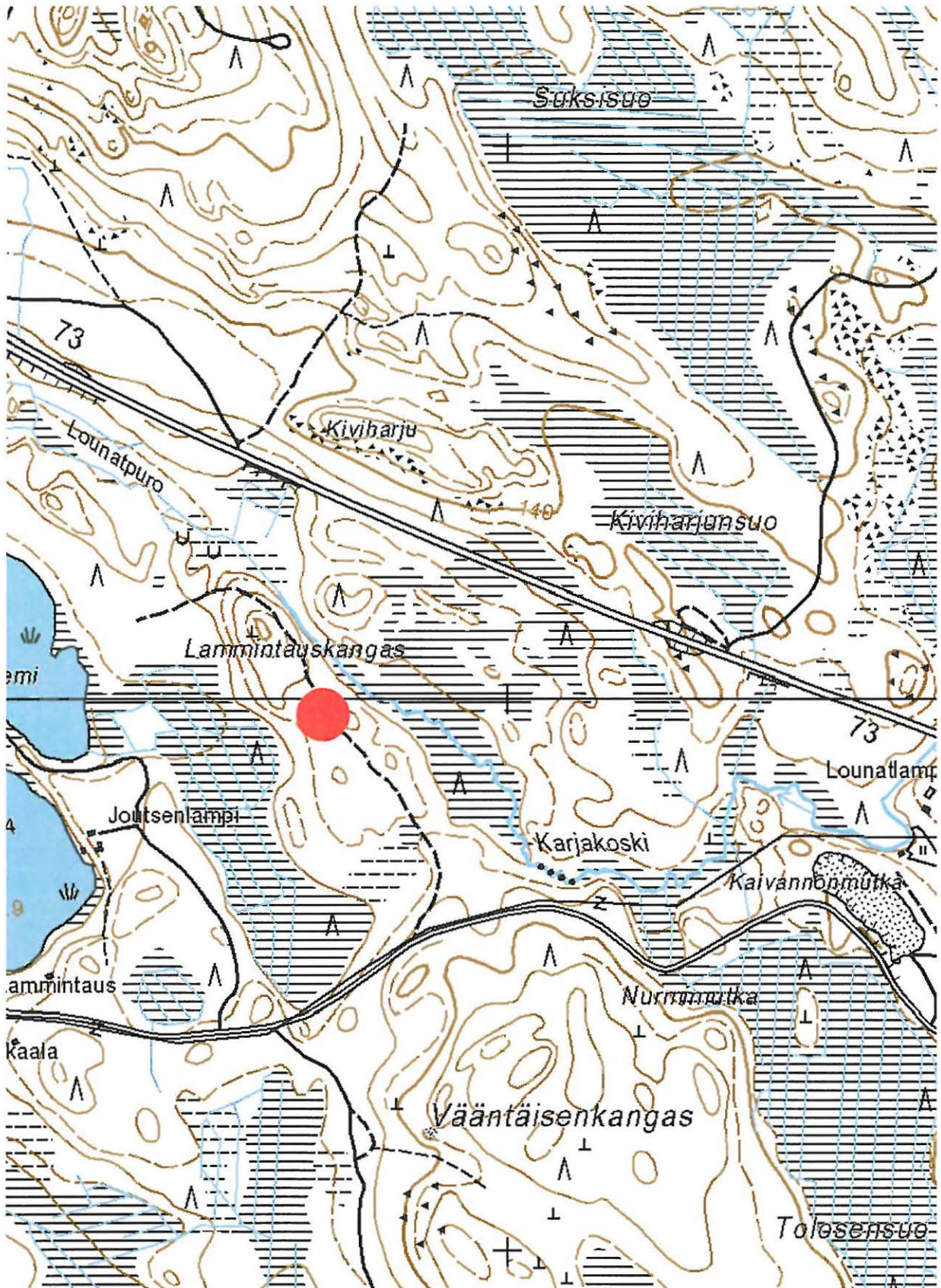
H:giläisten raportissa todetaan pyyntikuoppien sijaitsevan Lieksa - Vanhakylä- maantien ja rautatien lounaispuolella, rautatiestä noin 400 m lounaaseen, ja Joutenlammen rannasta noin 400 m itään. Pyyntikuopat ovat varsin tasaisella metsämaalla. Niiden koko on (pohjoisesta etelään): 1,8 x 2,3 m, 2,7 x 1,9 m, 2,2 x 2,5 m. Kuoppien syvyys on 15-30 cm.

Epäilyksenalaiseksi jäi kesän 2006 inventoinnin jälkeen, mitä ovat olleet nämä 15 cm syvät kuopat, ja missä ne oikein ovat sijainneet, jos yleensäkin ovat olemassa.

Liitteet:

PK-ote 4323 01 Lipinlahti

kuvat: -



Nurmes 34 Lammintauskangas, pyyntikuoppakohde? Mj-rekisterissä ilmoitettu sijainti on merkitty punaisella ympyrällä, maastossa pyyntikuoppia ei kyetty paikallistamaan kesällä 2006. Ote peruskartasta 4323 01 Lipinlahti.

34. Nurmes Taipale 541 01 0035

Muinaisjäännöstyyppi: asuinpaikat
Ajoitus: kivikautinen
Rauhoitusluokka: 2/0
Lukumäärä: 1

Peruskartta: 4323 01 Lipinlahti
Koordinaatit: 7046 441, 3614 975, z 120 mpy.
Sijainti: Nurmeksen luterilaisesta kirkosta 9.8 km kaakkoon.
Laajuus: aiempi (1998) arvio 30x30 m

Lyhyt kohdekuvaus: Asuinpaikka sijaitsee Lipinlahdessa, rautatiestä noin 400 m lounaaseen, Taipaleen tilalle johtavan tien molemmin puolin. Kohteen löysivät H:gin yliopiston opiskelijat Taipaleen tilan omistajien vihjeen pohjalta. Tienteon yhteydessä kerrotaan paikalta löytyneen ”kivikautista aineistoa”.

Tutkimukset ja löydöt:

Arvi Mustonen 1924, irtolöytö. NuM 2469, reiällinen tuura.
Maarit Lönnberg 1972, inventointi.
H:gin yliopiston arkeologian laitos 1998, inventointi. KM 31103:1, kvartssia.
Oili Forsberg 2006, inventointi.

Kohde tarkastettiin 16.5.2006 yhdessä HuK Eeva-Riitta Majoisen kanssa.

Oletettu asuinpaikka sijaitsee Lipinlahdessa, rautatiestä noin 400 m lounaaseen, Taipaleen tilalle johtavan tien molemmin puolin. Helsingiläisten inventointikertomuksessa mainitulla kivikautisella aineistolla ilmeisesti viitataan irtolöytöön (NuM 2469), joka on tehty noin 150 metriä etelään tieltä, hiekanoton yhteydessä. Paikan koordinaatit ovat (Lönnbergin mukaan) 7046 389, 3615 000, z 115 mpy. Esineen löytötiedot ovat ristiriitaiset, sillä joissakin lähteissä se mainitaan löydetyksi 1932.

Esine on reikäkirves, joka todennäköisesti on alunpitäen ollut tuuramainen työkalu. Siihen on kuitenkin teroitettu terät molempiin päihin. Lisäksi kirveeseen on – ilmeisesti myöhemmin? – tehty reikä varteen, jolloin siitä on tullut kaksoisterällinen reikäkirves.

Kesän 2006 inventoinnissa todettiin, että tienleikkaukset olivat täynnä sepeliä. Avonaisissa leikkauskohdissa ei voitu havaita yhtään mitään sellaista, mikä vahvistaisi oletusta asuinpaikasta. Jos paikalla on asuinpaikka, lienee se sijainnut lähempänä irtolöytöä. Alue on kuitenkin umpeenkasvanut, eikä havaintoja kivikautisesta asutuksesta alueella tehty.

Liitteet:

PK-ote 4323 01 Lipinlahti

kuvat:

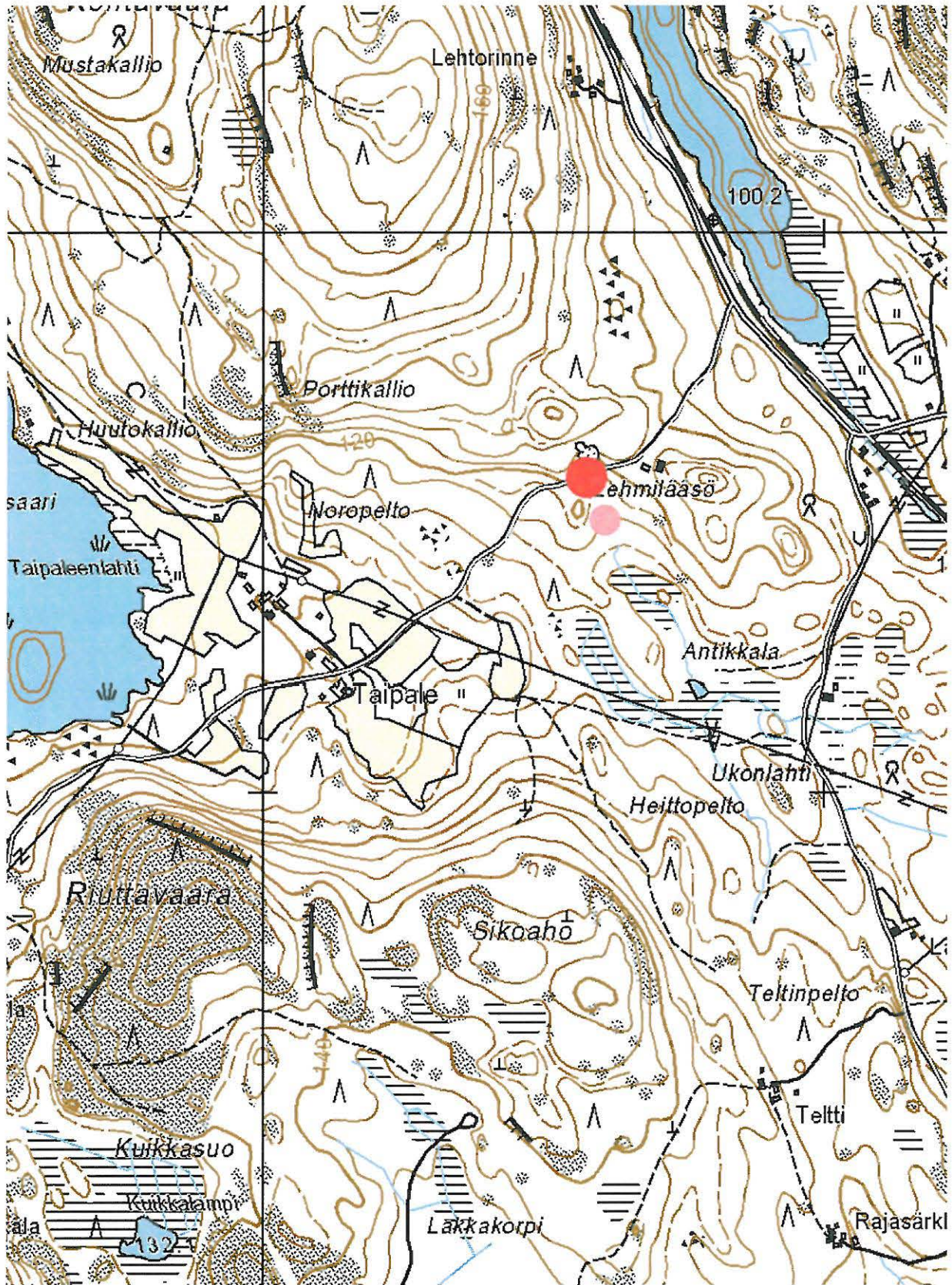
DG7_504. Nurmes 35 Taipale. Kvartsi-iskoksia tien reunoilta. Kuvattu koillisesta lounaaseen. 16.5.2006.
DG7_593. Nurmeksen museon näyttelyssä ovat esineet. 10.5.2006.
DG7_598. Nurmeksen museo. Reikäkiviä. 10.5.2006.



DG7_504. Nurmes 35 Taipale, kivikautinen asuinpaikka? Kvartsi-iskoksia väitetään löytyneen tien reunoilta, joissa kesällä 2006 näkyi runsaasti sepeliä. Kuvattu koillisesta lounaaseen. 16.5.2006. Kuva: Oili Forsberg/P-K museo.



DG7_598. NuM 2469, reikäkirves, joka ilmeisesti alunpitäen on ollut tuura. Terät esineen molemmissa päissä. Kuva: Oili Forsberg/P-K museo.



Nurmes Lipinlahti 35 Taipale, kivikautinen asuinpaikka? Mj-rekisterin koordinaattipistettä kuvataan kartalla punaisella ympyrällä, kirveen (NuM 2469) löytöpaikka (Lönnbergin 1972 mukaan) pienemmällä vaaleanpunaisella ympyrällä. Ote peruskartasta 4323 01 Lipinlahti.

35. Nurmes Jokipolvi (541 01 0036) 1000 010 394

Muinaisjäännöstyyppi: asuinpaikat
Ajoitus: kivikautinen
Rauhoitusluokka: 2
Lukumäärä: 1

Peruskartta: 4321 07 Savikylä
Koordinaatit: 7048 911, 3597 305, z 100 – 102.5 mpy.
Sijainti: Nurmeksen luterilaisesta kirkosta 9.2 km länsilounaaseen.
Laajuus: Noin 80 x 80 m koordinaattipisteen ympärillä.

Lyhyt kohdekuvaus: Asuinpaikka sijaitsee savisella pellolla, loivassa peltorinteessä. Löytöjä poimittiin pellon pinnalta, alueelta joka oli noin 80 x 80 metriä kooltaan. Löytöjen tuntumassa oli runsaasti palaneen näköisiä kiviä, joita muualta pellon pinnalta ei havaittu. Jokipolven talo sijaitsee pari sataa metriä asuinpaikalta pohjoiseen.

Tutkimukset ja löydöt:
Oili Forsberg 2006, inventointi. KM 35972, kvartsia.

Kohde löytyi Nurmeksen inventoinnissa 12.5.2006. Se sijaitsee Kuokkastenjärven luoteispäässä, Hiisjoen ja Vastimonjoen välisellä noin puoli kilometriä leveällä kaistaleella. Heinäpellon talo sijaitsee kohteelta noin 300 metriä pohjoisluoteeseen. Kohteen ja Kuokkastenjärven välillä on Jokipolven kukkula. Tämän metsikköalueen reunalta, saviselta pellolta, poimittiin kvartseja.

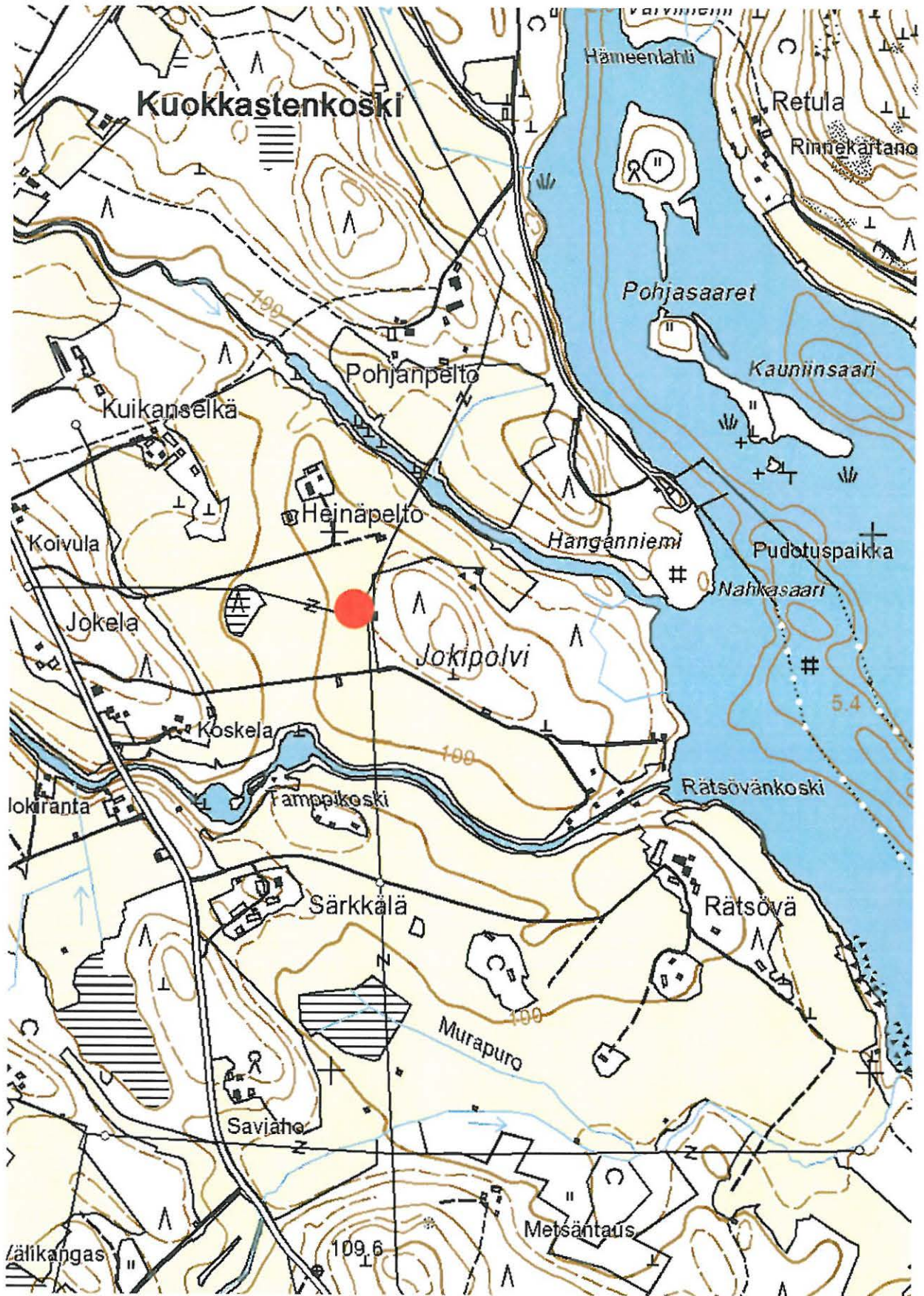
Havainnointiolot olivat heikot, sillä savinen pelto oli kuiva. Kvartsin lisäksi pellolla oli runsaasti palaneita kiviä. Niiden levintä korreloi hyvin kvartsien levinnän kanssa. Löytöalue oli kokonaisuudessaan noin 80 x 80 metriä koordinaattipisteen ympärillä. Kyseessä on kivikautinen asuinpaikka.

Liitteet:
PK-ote 4321 07 Savikylä

Kuvat:
DG7_489. Nurmes 36 Jokipolvi. Kivikautista asuinpaikka-alueita latojen välisellä alueella pellolla, metsänreunassa. Kuvattu lännestä itään. 12.5.2006.



DG7_489. Nurmes 36 Jokipolvi. Kivikautista asuinpaikka-alueita latojen välisellä alueella pellolla, metsänreunassa. Kuvattu lännestä itään. 12.5.2006. Kuva: Oili Forsberg/P-K museo.



Nurmes 36 Jokipolvi. Kohde on merkitty punaisella ympyrällä. Ote peruskartasta 4321 07 Savikylä.

36. Nurmes Porokylä Niemelä (541 01 0037) 1000 010 395

Muinaisjäännöstyyppi: asuinpaikat
Ajoitus: kivikautinen
Rauhoitusluokka: 2
Lukumäärä: 1

Peruskartta: 4321 11 Porokylä
Koordinaatit: 7053 362, 3605 846, z 102.5 mpy.
Sijainti: Nurmeksen luterilaisesta kirkosta 2 km pohjoiseen.
Laajuus: löytöjä poimittiin Niemelän talon länsipuolisen pellon koko alalta, noin 80x100 m.

Lyhyt kohdekuvaus: Asuinpaikka sijaitsee välittömästi Niemelän talon länsipuolella. Löytöjä poimittiin pellostä, jossa noin sadan metrin käyrällä on havaittavissa loivahko terassi. Pelto on hiekkainen.

Tutkimukset ja löydöt:

Paavo Lipponen (Lappalainen?)1955, irtolöytö. KM 13885, hioin.

Maarit Lönnberg 1972, inventointi. KM 19088, taltta?

Eero Ahtela 1987, tarkastus.

H:gin yliopiston arkeologian laitos 1998, inventointi.

Oili Forsberg 2006, inventointi. KM 35973, piitä, kvartsia, palanutta luuta.

Kohde sijaitsee Porokylässä, Myhkyrinsalmen länsirannalla. Löytöalue on Niemelän talon länsipuolinen pelto (katso yleiskarttaluonnos). Täällä erottuu noin sadan metrin käyrällä loiva terassi, pari metriä ylempänä, 102.5 mpy tuntumassa, on selvempi terassi. Löydöt olivat kvartsia, palanutta luuta sekä piitä, joka tosin voi olla peräisin myöhemmiltäkin ajoilta. Lisäksi pellon itäpäästä, läheltä taloa, poimittiin selvempää lakkopiitä sekä liitupiipun katkelmia.

Jostain lähistöltä on aikoinaan irtolöytönä tavattu hioin (KM 13885) ja taltta (KM 19088). Näiden esineiden löytötiedot ovat kuitenkin sangen ristiriitaiset, sillä Lönnbergin koordinaatit viittaavat järven vastarannalle. Todennäköisesti nämä löydöt on kuitenkin tehty Niemelän talon mailta, tai sen välittömästä läheisyydestä.

Paikalla on todennäköisesti kivikautinen asuinpaikka.

Liitteet:

PK-ote 4321 11 Porokylä

Yleiskarttaluonnos, ei mittakaavassa.

kuvat:

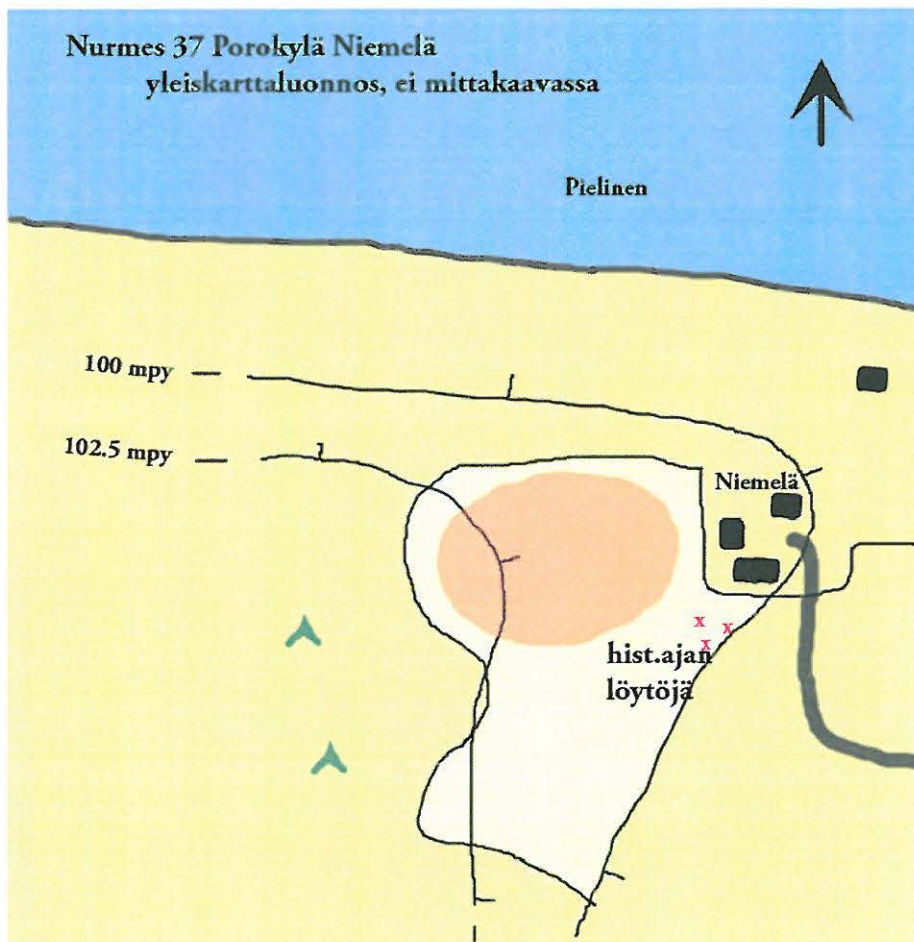
DG7_507. Nurmes 37 Niemelä, kivikautinen asuinpaikka pellolla. Löytöjä talon yläpuoliselta, hiekkaiselta pellolta. Panoraama, kuvattu kaakosta luoteeseen. 17.5.2006.

DG7_508. Nurmes 37 Niemelä, kivikautinen asuinpaikka pellolla. Löytöjä talon yläpuoliselta, hiekkaiselta pellolta. Panoraama, kuvattu kaakosta luoteeseen. 17.5.2006.

DG7_509. Nurmes 37 Niemelä, kivikautinen asuinpaikka pellolla. Löytöjä talon yläpuoliselta, hiekkaiselta pellolta. Panoraama, kuvattu kaakosta luoteeseen. 17.5.2006.

DG7_510. Nurmes 37 Niemelä, kivikautinen asuinpaikka pellolla. Löytöjä talon yläpuoliselta, hiekkaiselta pellolta. Panoraama, kuvattu kaakosta luoteeseen. 17.5.2006.

DG7_550. Nurmes Niemelä, irtolöytöpaikka. Taltta, KM 19088, on löytynyt kuvassa näkyvän sähköjohtotolpan perustusta kaivettaessa. Kuvattu lännestä itään. 5.6.2006.



Nurmes 37 Porokylä Niemelä, kivikautinen asuinpaikka. Yleiskarttaluonnos, ei mittakaavassa. Piirt. Oili Forsberg.



DG7_507-510. Nurmes 37 Niemelä, kivikautinen asuinpaikka pellolla. Löytöjä talon yläpuoliselta, hiekkaiselta pellolta. Panoraama, kuvattu kaakosta luoteeseen. 17.5.2006. Kuva: Oili Forsberg/P-K museo.



Nurmes 37 Niemelä, kivikautinen asuinpaikka. Kohde on merkitty punaisella ympyrällä. Ote peruskartasta 4321 11 Porokylä.

37. Nurmes Tapiola

(541 01 0038) 1000 010 396

<i>Muinaisjäännöstyyppi:</i>	asuinpaikat
<i>Ajoitus:</i>	kivikautinen
<i>Rauhoitusluokka:</i>	2
<i>Lukumäärä:</i>	1
<i>Peruskartta:</i>	4321 08 Karhunpää
<i>Koordinaatit:</i>	7055 236, 3595 611, z 115 mpy.
<i>Sijainti:</i>	Nurmeksens luterilaisesta kirkosta 11.4 km luoteeseen.
<i>Laajuus:</i>	Noin 50 x 50 metriä koordinaattipisteen ympärillä.

Lyhyt kohdekuvaus: Asuinpaikka sijaitsee Jokikylässä, Valtimojoen kaakkoisrannalla, Tapiolan talon lounaispuolisella rantapellolla. Pellossa erottuvat jyrkähköt terassimaiset rantamuodostelmat, joista ylimmät ovat yli 120 mpy. Alimmat löydöt poimittiin noin 115 mpy. Pelto on hiekkainen. Löytöalue oli suhteellisen suppea, noin 50x50 m.

Tutkimukset ja löydöt:

Oili Forsberg 2006, inventointi. KM 35974, kvartssia, palanutta luuta.

Kohde löytyi 22.5.2006. Mukana tarkastuksessa oli HuK Eeva-Riitta Majoinen. Asuinpaikka sijaitsee Jokikylässä, Valtimojoen kaakkoisrannalla, Tapiolan talon lounaispuolisella rantapellolla. Pellossa erottuvat jyrkähköt terassimaiset rantamuodostelmat, joista ylimmät ovat yli 120 mpy. Alimmat löydöt poimittiin noin 115 mpy, mistä peltorinne laskee vielä reilut kymmenen metriä Valtimojokeen.

Pelto on hiekkainen ja havainnointiolosuhteet olivat mainiot. Vaikka peltoa oli auki laajoilla aloilla, poimittiin suurin osa löydöistä suppealta alalta, noin 20 x 20 metriä, koordinaattipisteen ympäriltä. Palanutta luuta tuli myös jonkin verran ylempää rinteestä.

Talon isäntäväki, Korhosenet, kertoivat löytäneensä pelloilta tulisijoja. Erityisesti isäntä Korhonen muisti lieden, joka oli sijainnut talon pohjoispuolella, jossa nuotikivien lomassa oli ollut runsaasti palanutta luuta. Myös inventoinnin löytökohdan tienoilla hän muisteli sijainneen jonkin liesikiveyksen.

Talon pohjoispuolelta Korhonen kertoi myös löytäneensä tapparamallisen kirveen, jonka hän oli lahjoittanut Nurmeksens museolle. Samoilta tienoilta oli hän löytänyt ison piimöhkäleen, jota hän edelleenkin piti tallessa. Pii on harmahtavaa lukkopiin näköistä kiveä, jossa ei cortexia ole jäljellä lainkaan, vaan kaikki pinnat ovat iskujen jäljiltä lohkeilleet. Myös liitupiipun katkelmia on pellostä aikojen saatossa löytynyt.

Edelleen Korhonen kertoi löytäneensä rannan läheisyydestä talon länsipuolelta yli puolen metrin syvyydestä tuohisen verkon painon. Löytäjä harmitteli suuresti, ettei ollut älynnyt tutkia tarkemmin, josko vaikka verkon jäännöksiä näkyisi samassa yhteydessä. Kuvatun löytöyhteyden perusteella verkonkoho voi olla hyvinkin vanha. Valitettavasti se ei ole tallessa.

Eriaikoina tehdyistä löydöistä ja Korhosten kertomuksista päätellen on alueen asutus sangen pitkäikäistä. Luonnollisestikaan sen ei ole tarvinnut olla yhtäjaksoista, mutta kivikautinen ja historiallinen asutus on paikalla ainakin selvää.

Liitteet:

PK-ote 4321 08 Karhunpää

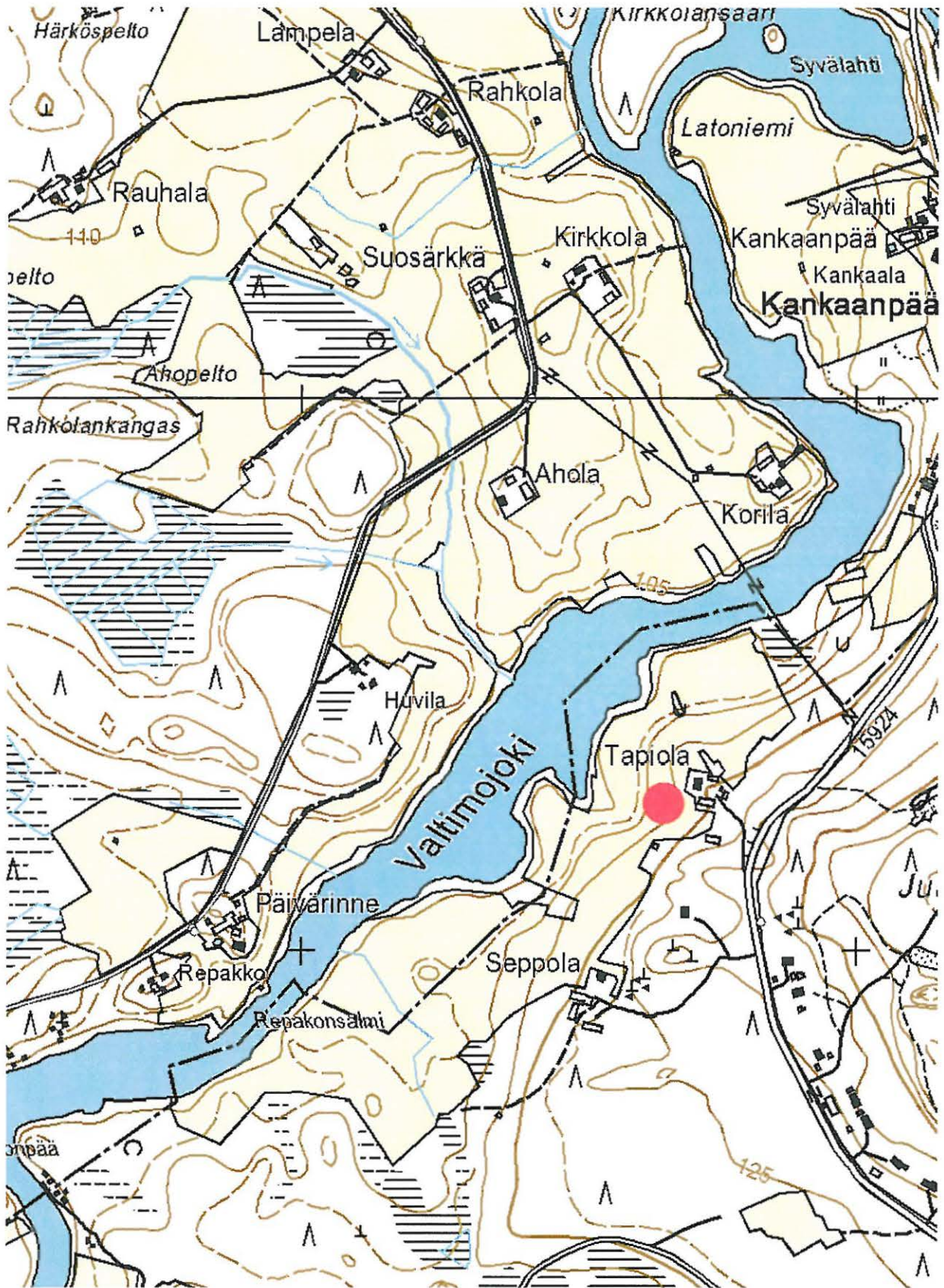
kuvat:

DG7_512. Nurmes 38 Tapiola. Kivikautinen asuinpaikka peltorinteessä, Valtimojoen itärannalla. Löytöjä pääasiassa navetan edustalta. Panoraama, kuvattu lounaasta koilliseen. 22.5.2006.

DG7_513. Nurmes 38 Tapiola. Kivikautinen asuinpaikka peltorinteessä, Valtimojoen itärannalla. Löytöjä pääasiassa navetan edustalta. Panoraama, kuvattu lounaasta koilliseen. 22.5.2006.



DG7_512-513. Nurmes 38 Tapiola. Kivikautinen asuinpaikka peltorinteessä, Valtimojoen itärannalla. Löytöjä pääasiassa navetan edustalta. Panoraama, kuvattu lounaasta koilliseen. 22.5.2006. Kuva: Oili Forsberg/P-K museo.



Nurmes 38 Tapiola, kivikautinen asuinpaikka. Kobde on merkitty punaisella ympyrällä. Ote peruskartasta 4321 08 Karhunpää.

38. Nurmes Paskolampi (541 01 0039) 1606 010 397

Muinaisjäännöstyyppi: asuinpaikat
Ajoitus: kivikautinen
Rauhoitusluokka: 2
Lukumäärä: 1

Peruskartta: 4321 08 Karhunpää
Koordinaatit: 7053 385, 3598 024, z 120 - 122.5 mpy
Sijainti: Nurmeksen luterilaisesta kirkosta 8.4 km länsiluoteeseen.
Laajuus: Noin 50 x 50 metriä koordinaattipisteen ympärillä.

Lyhyt kohdekuvaus: Asuinpaikka sijaitsee Jokikylän tien ja 6-tien välisellä savisella peltorinteellä, jossa erottuu selviä rantaterasseja. Asuinpaikka-alueen eteläpuolella notkelmassa juoksee Myllypuro, ja kohteesta noin 300 m itään sijaitsee Paskolampi. Löydöt poimittiin peltomullan pinnalta, noin 50x50 m laajuiselta alueelta.

Tutkimukset ja löydöt:
Oili Forsberg 2006, inventointi. KM 35975, kvartsia, palanutta luuta.

Kohde löytyi 30.5.2006. Mukana tarkastuksessa oli HuK Eeva-Riitta Majoinen. Asuinpaikka sijaitsee Jokikylän tien ja 6-tien välisellä savisella peltorinteellä, jossa erottuu selviä rantaterasseja. Asuinpaikka-alueen eteläpuolella notkelmassa juoksee Myllypuro, ja kohteesta noin 300 m itään sijaitsee Paskolampi. Puron vastarannalla, noin pari sataa metriä etelään, ovat hylätyn maatalousoppilaitoksen rakennukset.

Rantaterassit puron molemmilla rannoilla ovat jyrkät ja selvärajaiset. Löytöjä, kvartsia ja palanutta luuta, poimittiin puron pohjoispuoliselta rantaterassin päältä ja alarinteestä, koordinaattipisteen ympäriltä. Löytöjä oli noin 50 x 50 metrin laajuisella alueella.

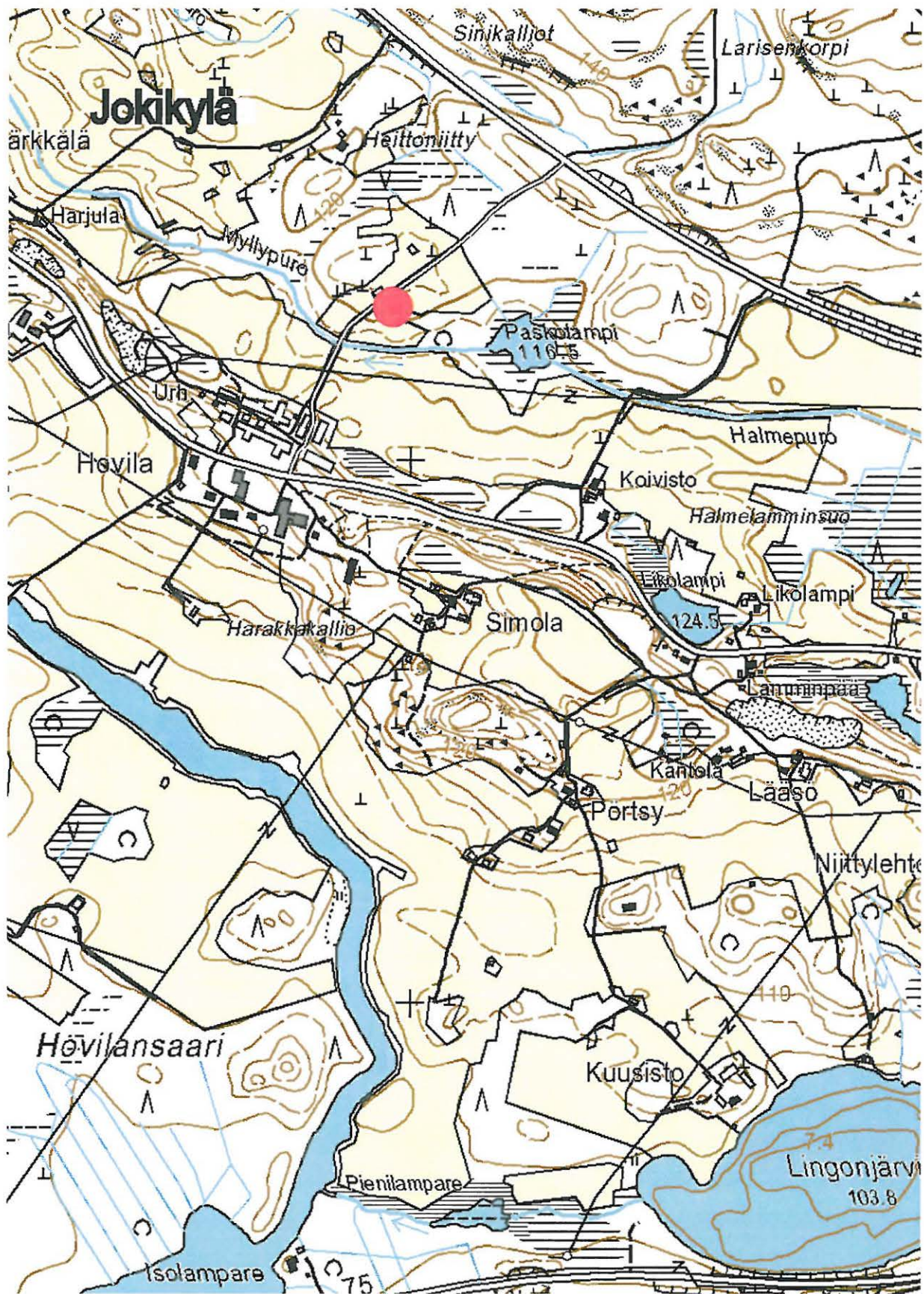
Valitettavasti ympäristön pellot olivat ummessa, eikä niitä päästy tarkastamaan. Paskolammella on kivikautinen asuinpaikka.

Liitteet:
PK-ote 4321 08 Karhunpää

kuvat:
DG7_517. Nurmes 39 Paskolampi. Kivikautinen asuinpaikka peltorinteessä Myllypuron pohjoispuolella, vastapäätä entistä maatalousoppilaitosta. Paskolampi sijaitsee parisataa metriä itään asuinpaikka-alueelta. Panoraama, kuvattu pohjoisesta etelään. 30.5.2006.
DG7_518. Nurmes 39 Paskolampi. Kivikautinen asuinpaikka peltorinteessä Myllypuron pohjoispuolella, vastapäätä entistä maatalousoppilaitosta. Paskolampi sijaitsee parisataa metriä itään asuinpaikka-alueelta. Panoraama, kuvattu pohjoisesta etelään. 30.5.2006.



*DG7_517-518. Nurmes 39 Paskolampi. Kivikautinen asuinpaikka peltorinteessä, Myllypuron pohjoispuolella, vastapäätä entistä maatalousoppilaitosta. Paskolampi sijaitsee parisataa metriä itään asuinpaikka-alueelta, jota kuvassa osoitetaan nuolella. Pano-
raama, kuvattu pohjoisesta etelään. 30.5.2006. Kuva: Oili Forsberg/P-K museo.*



Nurmes 39 Paskolampi, kivikautinen asuinpaikka. Kohde on merkitty punaisella ympyrällä. Ote peruskartasta 4321 08 Karhunpää.

39. Nurmes Jokikylä Simola 1 ja 2 (541 01 0040) 1000 010 402

Muinaisjäännöstyyppi: asuinpaikat
Ajoitus: kivikautinen
Rauhoitusluokka: 2
Lukumäärä: 1

Peruskartta: 4321 08 Karhunpää
Koordinaatit: 7052 790, 3598 259, z 122.5 mpy (Simola 1)
7052 757, 3598 177, z 122.5 mpy (Simola 2)

Sijainti: Nurmeksen luterilaisesta kirkosta 8.2 km
länsiluoteeseen.

Laajuus: Löytöalueet muodostavat kaksi selkeää pesäkettä. Pesäkkeiden etäisyys toisistaan on noin 100 metriä. Löytöpesäkkeiden laajuus oli noin 30 x 30 metriä kummankin koordinaattipisteen ympärillä.

Lyhyt kohdekuvaus: Asuinpaikka sijaitsee Jokikylässä, Hovilasta Lamminkankaalle vevän tien eteläpuolella, Simolan talon kaakkoispuolella savisesta pellostä. Löydöt on poimittu pääasiassa kahdesta keskittymästä pellon pinnalta.

Tutkimukset ja löydöt:

Oili Forsberg 2006, inventointi. KM 35976, kvartssia, palanutta luuta.

Kohde löytyi tarkastuksessa 30.5.2006. Mukana tutkimuksissa oli HuK Eeva-Riitta Majoinen. Asuinpaikka sijaitsee Jokikylässä, Hovilasta Lamminkankaalle vevän tien eteläpuolella, Simolan talon kaakkoispuolella savisesta pellostä.

Peltorinne on savinen, eikä näkyvyys tarkastushetkellä ollut paras mahdollinen. Löydöt, isoja kvartsilohkareita sekä palanutta luuta, olivat kahtena keskittymänä, noin 30 x 30 metriä koordinaattipisteiden ympärillä, mutta löytöjä tuli myös hieman keskittymien väliseltä alueelta.

Reilu 200 metriä kaakkoon Simolan asuinpaikalta sijaitsee Nurmes 48 Pörtsy, kivikautinen asuinpaikka. Vaikka kohteiden välinen etäisyys ei ole suuri, on kysymyksessä todennäköisesti kaksi eri asuinpaikkaa, sillä alueiden väliin jää selvästi alavampi kohta.

Liitteet:

PK-ote 4321 08 Karhunpää

kuvat:

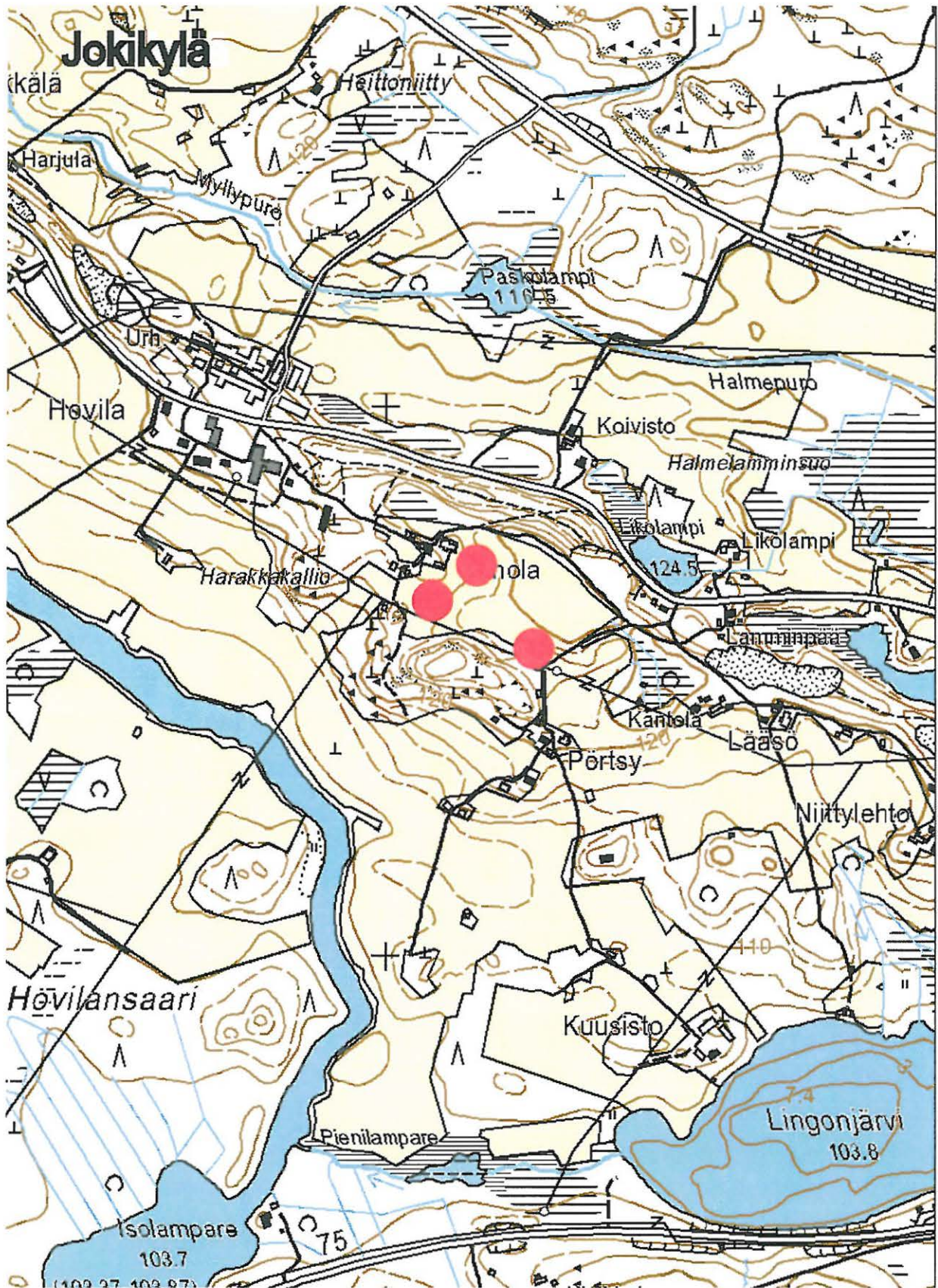
DG7_519. Nurmes 40 Simola 1 ja 2 kuvauspaikan tienoilla sekä metsikössä päin, vasemmalla, (kaksi löytökeskittymää,) sekä Nurmes 48 Pörtsy, kuvan takaoikealla, peltorinteen yläosassa, metsän reunalla. Asuinpaikka-alueiden välillä selvä notkelma. Panoraama, kuvattu Simolan eteläisemmän löytökeskittymän tuntumasta, talon eteläpuolelta, lännestä itään. 30.5.2006.

DG7_520. Nurmes 40 Simola 1 ja 2 kuvauspaikan tienoilla sekä metsikössä päin, vasemmalla, (kaksi löytökeskittymää,) sekä Nurmes 48 Pörtsy, kuvan takaoikealla, peltorinteen yläosassa, metsän reunalla. Asuinpaikka-alueiden välillä selvä notkelma. Panoraama, kuvattu Simolan eteläisemmän löytökeskittymän tuntumasta, talon eteläpuolelta, lännestä itään. 30.5.2006.

DG7_521. Nurmes 40 Simola 1 ja 2 kuvauspaikan tienoilla sekä metsikössä päin, vasemmalla, (kaksi löytökeskittymää,) sekä Nurmes 48 Pörtsy, kuvan takaoikealla, peltorinteen yläosassa, metsän reunalla. Asuinpaikka-alueiden välillä selvä notkelma. Panoraama, kuvattu Simolan eteläisemmän löytökeskittymän tuntumasta, talon eteläpuolelta, lännestä itään. 30.5.2006.



DG7_519 - 521. Nurmes 40 Simola 1 ja 2 kuvauspaikan tienoilla sekä metsikössä päin, vasemmalla, (kaksi löytökeskittymää,) sekä Nurmes 48 Pörtsy, kuvan takaoikealla, peltorinteen yläosassa, metsän reunalla. Asuinpaikka-alueiden välillä selvä notkelma. Panoraama, kuvattu Simolan eteläisemmän löytökeskittymän tuntumasta, talon eteläpuolelta, lännestä itään. 30.5.2006. Kuva: Oili Forsberg/P-K museo.



Nurmes 40 Simola 1 ja 2, ja Nurmes 48 Pörtsy. Kivikautisia asuinpaikkoja. Simola 1 on läntisin punaisista ympyröistä, pohjoisin on Simola 2. Pörtsyn asuinpaikkaa kuvaa kaakkoisin punainen ympyrä. Ote peruskartasta 4321 08 Karhunpää.

40. Nurmes Savikylä Naurislahti (541 01 0041) 100010 407

<i>Muinaisjäänöstyyppi:</i>	asuinpaikat
<i>Ajoitus:</i>	kivikautinen
<i>Rauhoitusluokka:</i>	2
<i>Lukumäärä:</i>	1
<i>Peruskartta:</i>	4321 07 Savikylä
<i>Koordinaatit:</i>	7048 626, 3594 701, z 110 – 112.5 mpy
<i>Sijainti:</i>	Nurmeksen luterilaisesta kirkosta 11.8 km länsilounaaseen.
<i>Laajuus:</i>	Löydöt on poimittu suppealta alalta, noin 30 x 30 metriä, koordinaattipisteen ympäriltä.
<i>Lyhyt kohdekuvaus:</i>	Asuinpaikka sijaitsee Kuokkastenjärven länsipuolella, Savikylän Naurislahdessa. Löydöt on poimittu savisesta pellosta, Koivikon talon länsipuolelta, Hiisjoen etelärannalta.

Tutkimukset ja löydöt:

Oili Forsberg 2006, inventointi. KM 35977, kvartsia.

Kohde löytyi 31.5.2006. Se sijaitsee Savikylän Naurislahdessa, Hiisjoen etelärannalla sijaitsevan Koivikon talon länsipuolella. Asuinpaikka-alue on savisella pellolla, kohdassa, jonka alapuolella rinne jyrkästi laskee Naurislahteen.

Löydöt, hyvälaatuisia kvartsi-iskoksia, poimittiin noin 30 x 30 metrin laajuiselta alueelta pisteen 7048 626, 3594 701 ympäriltä, joka on 110-112.5 mpy korkeudella. Inventointiolosuhteet olivat hyvät.

Paikalla on ollut kivikautinen asuinpaikka.

Liitteet:

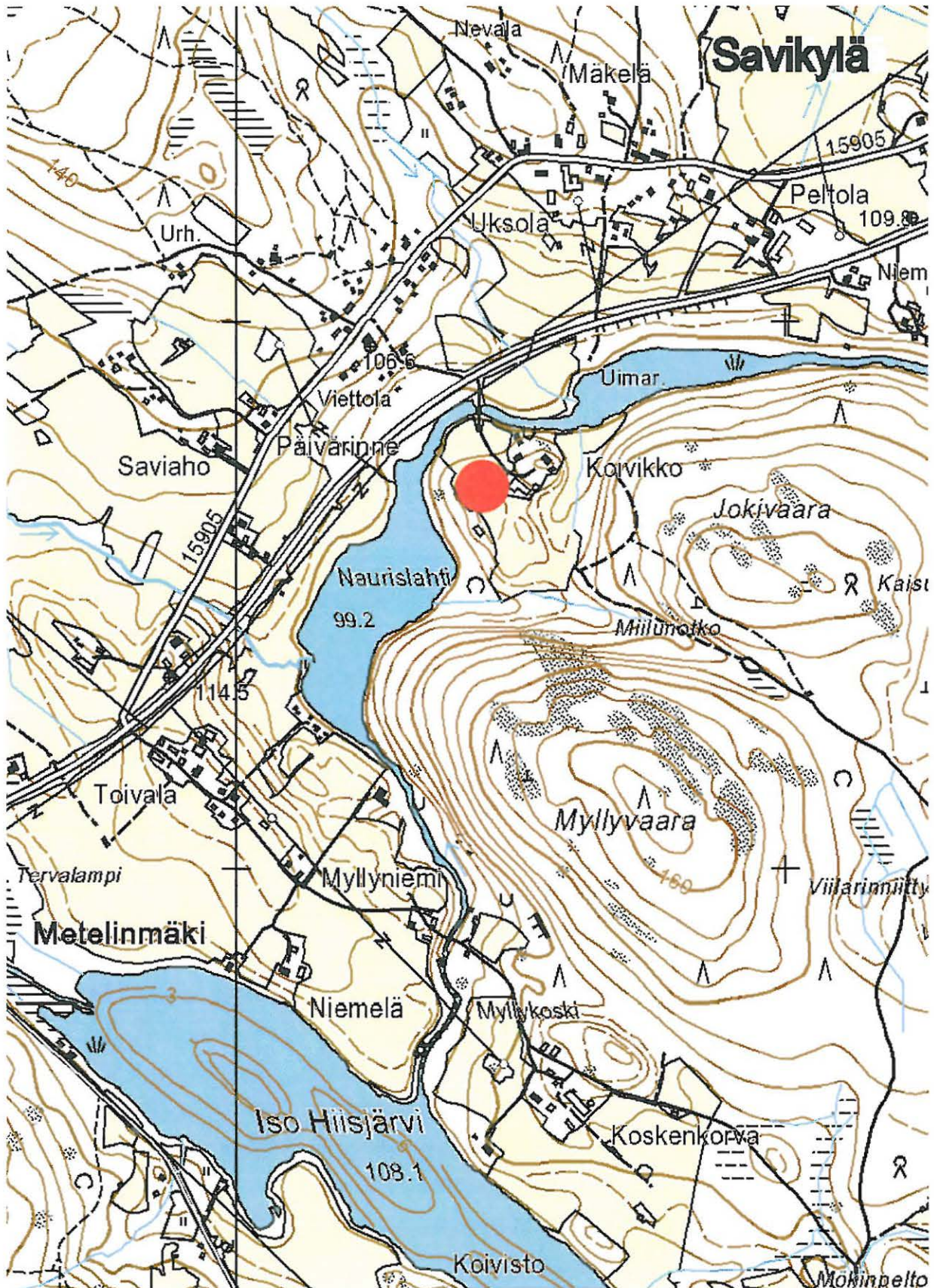
PK-ote 4321 07 Savikylä

kuvat:

DG7_530. Nurmes 41 Naurislahti, kivikautinen asuinpaikka Koivistolan talon länsipuolisen pellon ylärinteessä. Kuvattu Hiisjoen pohjoisrannalta, pohjoisesta etelään. 31.5.2006.



DG7_530. Nurmes Savikylä 41 Naurislahti, kivikautinen asuinpaikka Koivistolan talon länsipuolisen pellon ylärinteessä. Kuvattu Hiisjoen pohjoisrannalta, pohjoisesta etelään. 31.5.2006. Kuva: Oili Forsberg/P-K museo.



Nurmes 41 Naurislahti, kivikautinen asuinpaikka. Kohde on merkitty punaisella ympyrällä. Ote peruskartasta 4321 07 Savikylä.

41. Nurmes Savikylä Uksola (541 01 0042) 1000 010 413

<i>Muinaisjäännöstyyppi:</i>	asuinpaikat
<i>Ajoitus:</i>	kivikautinen
<i>Rauhoitusluokka:</i>	2
<i>Lukumäärä:</i>	1
<i>Peruskartta:</i>	4321 07 Savikylä
<i>Koordinaatit:</i>	7049 199, 3594 744, z 120 mpy. 7049 079, 3594 790, z 112.5 mpy.
<i>Sijainti:</i>	Nurmeksen luterilaisesta kirkosta 11.8 km länsilounaaseen.
<i>Laajuus:</i>	Löydöt on kahdesta keskittymästä, joista ylempi oli 30 x 30 metriä, pisteessä 7049 199, 3594 744, ja alempi 50 x 50 metriä pisteessä 7049 079, 3594 790.
<i>Lyhyt kohdekuvaus:</i>	Asuinpaikka sijaitsee vanhan Savikylän tien eteläpuolella, Uksolan talosta länteen, savisella pellolla. Löytöjä poimittiin kahdesta keskittymästä, joista ylempi oli 120 mpy rantamuodostuman harjalla, alempi 112.5 mpy rantamuodos- tuman päältä.

Tutkimukset ja löydöt:

Oili Forsberg 2006, inventointi. KM 35978, kvartsia, piitä.

Kohde löytyi 31.5.2006. Mukana tarkastuksessa oli HuK Eeva-Riitta Majoinen. Asuinpaikka sijaitsee vanhan Savikylän tien eteläpuolella, Uksolan talosta länteen, savisella pellolla. Tarkastushetkellä Uksolan pellot olivat auki Kuopion tielle saakka, lähes puolen kilometrin leveydeltä. Pellossa voi erottaa kolme selkeähköä rantamuodostumaa. Ylin näistä sijaitsee 120 mpy tuntumassa, seuraava noin 112.5 mpy, ja alin, peruskartallakin pellon länsireunassa näkyvälle purolle laskeva, hieman yli 102.5 mpy.

Ylin löytökeskittymä tuli pisteen 7049 199, 3594 744 tuntumasta, noin 30 x 30 metrin laajuiselta alueelta. Täältä, ylimmän terassin päältä (120 mpy), löytyi kvartsiydin sekä iskoksia. Seuraava keskittymä löytyi pisteen 7049 079, 3594 790 ympäriltä, hieman laajemmalla alueelta kuin ylempi keskittymä. Kokonaisuudessaan levintä rajoittui tällä alemmalla terassilla noin 50 x 50 metrin suuruiselle alueelle. Täältä löytyi erittäin kauniita kvartsi-iskoksia. Tästä keskittymästä löytyi lisäksi muutama piin sirpale pisteestä 7049 108, 3594 798, ja välittömästi sen alapuolelta.

Tarkastushetkellä olosuhteet olivat sikäli mainiot, että laajat peltoalueet saatettiin tarkastaa, mutta pellossa oli toisaalta runsaasti olkia ja aurinko oli kuivattanut savisen pellon pintaa. Uksolan pellolla saatettiin kuitenkin todeta kivikautinen asuinpaikka, jossa on todennäköisesti ainakin pari eri asutusvaihetta.

Liitteet:

PK-ote 4321 07 Savikylä

kuvat:

DG7_531. Nurmes 42 Uksola, kivikautinen asuinpaikka pellossa. Kvartsi-iskoksia löytyi vihreän talon etupuolelta kulkevan tien eteläpuolelta, pellon ylärinteestä. Kuvattu etelästä pohjoiseen. 31.5.2006.



DG7_531. Nurmes 42 Uksola, kivikautinen asuinpaikka pellossa. Kvartsi-iskoksia löytyi vihreän talon etupuolelta kulkevan tien eteläpuolelta, pellon ylärinteestä. Kuvattu etelästä pohjoiseen. 31.5.2006. Kuva: Oili Forsberg/P-K museo.



Nurmes Savikylä 42 Uksola, kivikautinen asuinpaikka. Löytöalue on merkitty punaisella. Ote peruskartasta 4321 07 Savikylä.

42. Nurmes Savikylä Rantala (541 01 0043) 1600 010 422

Muinaisjäännöstyyppi: asuinpaikat
Ajoitus: kivikautinen
Rauhoitusluokka: 2
Lukumäärä: 1

Peruskartta: 4321 07 Savikylä
Koordinaatit: 7047 070, 3595 291, z 112.5 mpy
Sijainti: Nurmeksen luterilaisesta kirkosta 11.8 km lounaaseen.
Laajuus: 50x50 metriä koordinaattipisteen ympärillä.

Lyhyt kohdekuvaus: Asuinpaikka sijaitsee Ison Hiisijärven luoteispuolella, satakunta metriä Rantalan talosta luoteeseen. Löydöt on poimittu saviselta pelolta, vanhan rantaterassin päältä ja sen alarinteestä.

Tutkimukset ja löydöt:

Oili Forsberg 2006, inventointi. KM 35979, kvartsia, palanutta luuta.

Kohde löytyi 31.5.2006. Mukana tarkastuksessa oli HuK Eeva-Riitta Majoinen. Asuinpaikka sijaitsee Ison Hiisijärven luoteispuolella, satakunta metriä Rantalan talosta luoteeseen. Löydöt on poimittu saviselta pelolta, vanhan rantaterassin päältä ja sen alarinteestä., pisteen 7047 070, 3595 291, 112.5 mpy tuntumasta, noin 50 x 50 metriä laajalta alueelta. Löydöt ovat kvartsia ja palanutta luuta.

Havainnointiolot eivät olleet parhaat mahdolliset, sillä aurinko oli kuivattanut savista peltoa. Paikalla todettiin kuitenkin kivikautinen asuinpaikka. Puolisen kilometriä luoteeseen kohteelta, Ison Hiisijärven rannan tuntumassa, sijaitsee Koskenkorvan tila, jonka mailta on löytynyt kuoppauija, NuM 2477.

Liitteet:

PK-ote 4321 07 Savikylä

kuvat:

DG7_532. Nurmes 43 Rantala, kivikautinen asuinpaikka-alue pellossa, vanhan rantamuodostuman päällä. Takana vasemmalla Rantalan talo, oikealla Iso Hiisijärvi. Panoraama, kuvattu koillisesta lounaaseen. 31.5.2006.

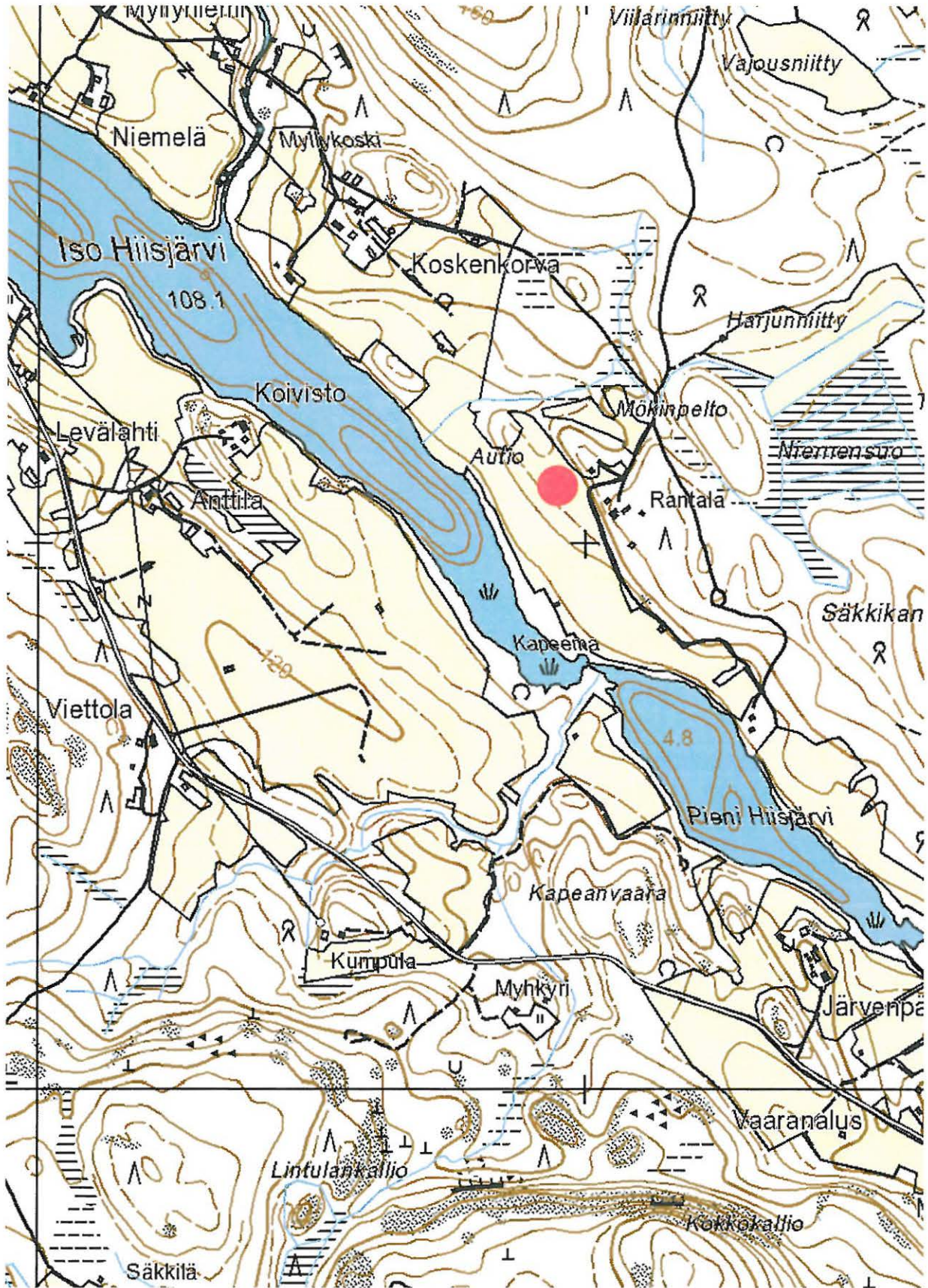
DG7_533. Nurmes 43 Rantala, kivikautinen asuinpaikka-alue pellossa, vanhan rantamuodostuman päällä. Takana vasemmalla Rantalan talo, oikealla Iso Hiisijärvi. Panoraama, kuvattu koillisesta lounaaseen. 31.5.2006.

DG7_534. Nurmes 43 Rantala, kivikautinen asuinpaikka-alue pellossa, vanhan rantamuodostuman päällä. Takana vasemmalla Rantalan talo, oikealla Iso Hiisijärvi. Panoraama, kuvattu koillisesta lounaaseen. 31.5.2006.

DG7_535. Nurmes 43 Rantala, kivikautinen asuinpaikka-alue pellossa, vanhan rantamuodostuman päällä. Takana vasemmalla Rantalan talo, oikealla Iso Hiisijärvi. Panoraama, kuvattu koillisesta lounaaseen. 31.5.2006.



DG7_532-535. Nurmes 43 Rantala, kivikautinen asuinpaikka-alue pellossa, vanhan rantamuodostuman päällä. Takana vasemmalla Rantalan talo, oikealla Iso Hiisijärvi. Panoraama, kuvattu koillisesta lounaaseen. 31.5.2006. Kuva: Oili Forsberg/P-K museo.



Nurmes 43 Savikylä Rantala, kivikautinen asuinpaikka. Kohde on merkitty punaisella. Ote peruskartasta 4321 07 Savikylä.

43. Nurmes Savikylä Toivala 1 ja 2 (541 01 0044) 1000 010 424

<i>Muinaisjäänöstyyppi:</i>	asuinpaikat
<i>Ajoitus:</i>	kivikautinen
<i>Rauhoitusluokka:</i>	2
<i>Lukumäärä:</i>	1
<i>Peruskartta:</i>	4321 07 Savikylä
<i>Koordinaatit:</i>	7047 987, 3594 272, z 117.5 mpy (Toivala 1). 7047 973, 3594 398, z 117.5 mpy (Toivala 2).
<i>Sijainti:</i>	Nurmeksen luterilaisesta kirkosta 12.4 km länsilounaaseen.
<i>Laajuus:</i>	Löytöjä kahdesta pesäkkeestä, molemmat laajuudeltaan 30 x 30 metriä.
<i>Lyhyt kohdekuvaus:</i>	Asuinpaikka sijaitsee Naurislahden lounaispuoleisella peltorinteen harjalla, Metelinmäen laella. Löytöjä poimittiin kahdesta eri keskittymästä.

Tutkimukset ja löydöt:

Oili Forsberg 2006, inventointi. KM 35980, piitä, kvartsia, palanutta luuta.

Kohde löytyi inventoinnissa 1.6.2006. Paikalla tarkastuksessa oli HuK Eeva-Riitta Majoinen. Asuinpaikka sijaitsee Naurislahden lounaispuoleisella peltorinteen harjalla, Metelinmäen laella, Kuopion tien kaakkoispuolella. Koko Metelinmäen alue on savista vanhaa asutusaluetta peltoineen. Pellot kumpuilevat alueella, mutta vanhoja rantamuodostumia on paikalla vaikea erottaa.

Toivalan löydöt poimittiin kahdesta erillisestä keskittymästä. Näistä läntisempi (Toivala 1), 7047 987, 3594 272, sijaitsee pari sataa metriä Toivalan talosta kaakkoon, pellon reunassa. Täältä poimittiin noin 30x30 metrin suuruiselta alueelta palanutta luuta ja pii-iskoksia. Toinen keskittymä (Toivala 2) sijaitsee Metelinmäkeä halkovan kylätien lounaispuolella, noin 130 metriä länteen edellisestä keskittymästä, pisteen 7047 973, 3594 398 tuntumassa. Täältä löytyi huonolaatuista kvartsia sekä pii-iskoksia.

Paikalla todettiin kivikautinen asuinpaikka, jossa on mahdollisesti useampia pieniä asutuskeskittymiä taikka sitten kyseessä on yhtenäisempi asuinalue, jonka nyt löytyneet merkit olivat vähäisiä.

Liitteet:

PK-ote 4321 07 Savikylä

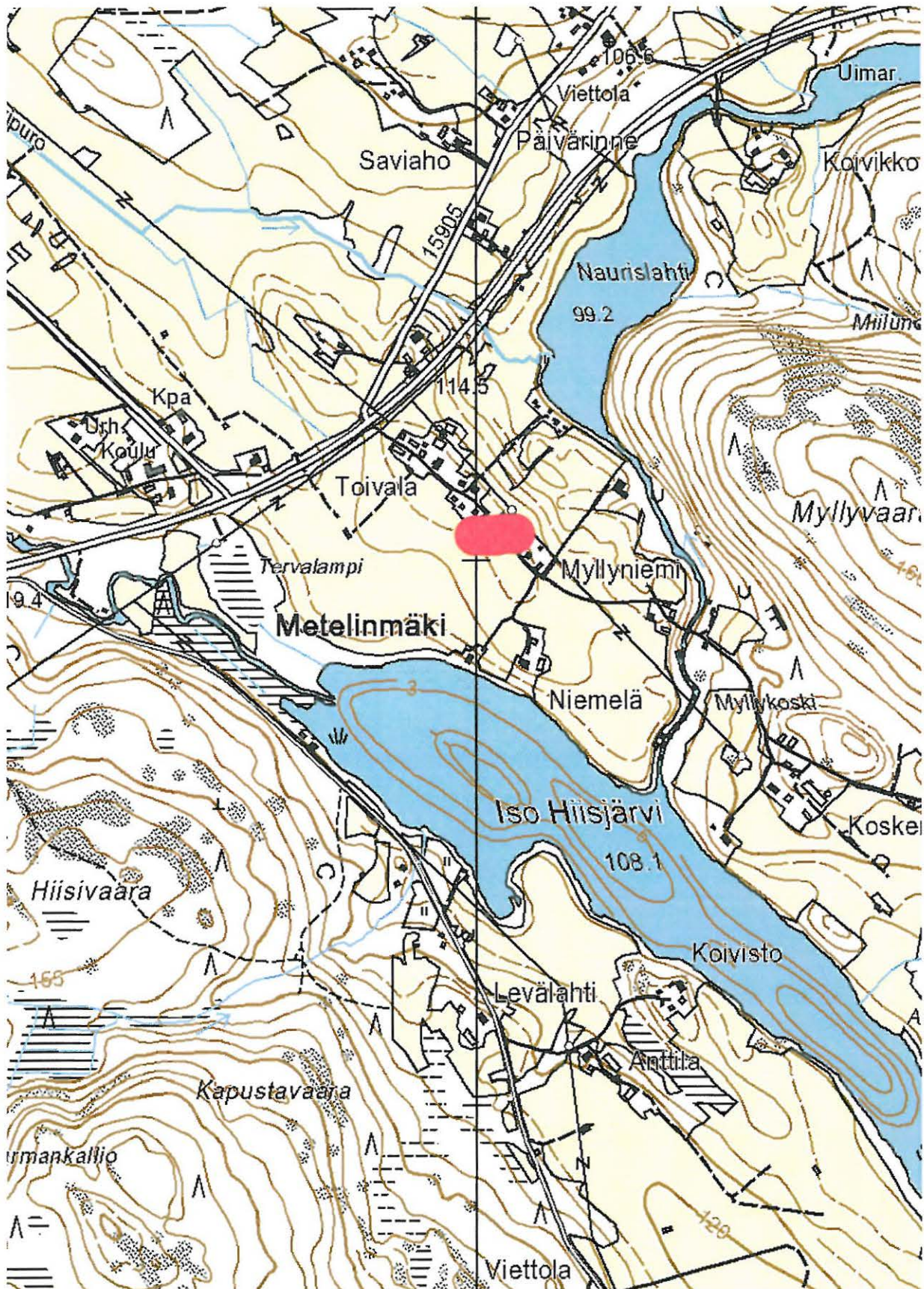
kuvat:

DG7_536. Nurmes 44 Toivala, piitä ja kvartsia peltorinteestä. Takana häämöttää Naurislahti. Kuvattu etelästä pohjoiseen. 1.6.2006.

DG7_537. Nurmes 44 Toivala. Toinen löytöpiste talon vasemmalta puolelta, pellolta. Rannassa näkyvällä peltonyppylällä Nurmes 45 Tervalampi, josta kvartsia ja palanutta luuta. Takana häämöttää Iso Hiisijärvi. Panoraama, kuvattu koillisesta lounaaseen. 1.6.2006.

DG7_538. Nurmes 44 Toivala. Toinen löytöpiste talon vasemmalta puolelta, pellolta. Rannassa näkyvällä peltonyppylällä Nurmes 45 Tervalampi, josta kvartsia ja palanutta luuta. Takana häämöttää Iso Hiisijärvi. Panoraama, kuvattu koillisesta lounaaseen. 1.6.2006.

DG7_539. Nurmes 44 Toivala. Toinen löytöpiste talon vasemmalta puolelta, pellolta. Rannassa näkyvällä peltonyppylällä Nurmes 45 Tervalampi, josta kvartsia ja palanutta luuta. Takana häämöttää Iso Hiisijärvi. Panoraama, kuvattu koillisesta lounaaseen. 1.6.2006.



Nurmes 44 Savikylä Toivala 1 ja 2, kivikautinen asuinpaikka. Löytöalue on merkitty punaisella. Ote peruskartasta 4321 07 Savikylä.

44. Nurmes Savikylä Tervalampi (541 01 0045) 1000 010 425

<i>Muinaisjäännöstyyppi:</i>	asuinpaikat
<i>Ajoitus:</i>	kivikautinen
<i>Rauhoitusluokka:</i>	2
<i>Lukumäärä:</i>	1
<i>Peruskartta:</i>	4321 07 Savikylä
<i>Koordinaatit:</i>	7047 780, 3594 106, z 112.5 mpy.
<i>Sijainti:</i>	Nurmeksen luterilaisesta kirkosta 12.6 km länsilounaaseen.
<i>Laajuus:</i>	Suppealta alalta koordinaattipisteen ympäriltä, noin 30x30 m.
<i>Lyhyt kohdekuvaus:</i>	Asuinpaikka sijaitsee Ison Hiisijärven luoteispäässä, Toivalan talosta reilu 300 metriä etelälounaaseen, savisella pellolla, vanhan rantamuodostelman harjalla.

Tutkimukset ja löydöt:

Oili Forsberg 2006, inventointi. KM 35981, kvartssia, palanutta luuta.

Kohde löytyi inventoinnissa 1.6.2006. Asuinpaikka sijaitsee Ison Hiisijärven luoteispäässä, reilu 300 metriä Toivalan talosta etelälounaaseen, savisella pellolla, vanhan rantamuodostelman harjalla. Matkaa Toivalan kivikautisiin asutuskeskittyymiin koillisessa on nelisen sataa metriä. Tervalammen asutusvaihe on myös todennäköisesti Toivalaa nuorempaa, sillä löydöt poimittiin selkeästi alemmalta rannalta, 110-112.5 mpy, kuin Toivalan löydöt.

Löytöjä, kvartsi-iskoksia ja palanutta luuta, poimittiin pellolta kohdasta, jossa vanha ranta erottuu ikään kuin luoteesta pistävänä rannan suuntaisena niemenä. Tämä näkyy myös peruskartan korkeuskäyrillä. Löydöt tulivat pieneltä alueelta, noin 20 x 20 metriä, koordinaattipisteen ympäriltä.

Paikalla on kivikautisen asuinpaikan rippeitä.

Liitteet:

PK-ote 4321 07 Savikylä

kuvat:

DG7_536. Nurmes 44 Toivala, piitä ja kvartssia peltorinteestä. Takana häämöttää Naurislahti. Kuvattu etelästä pohjoiseen. 1.6.2006.

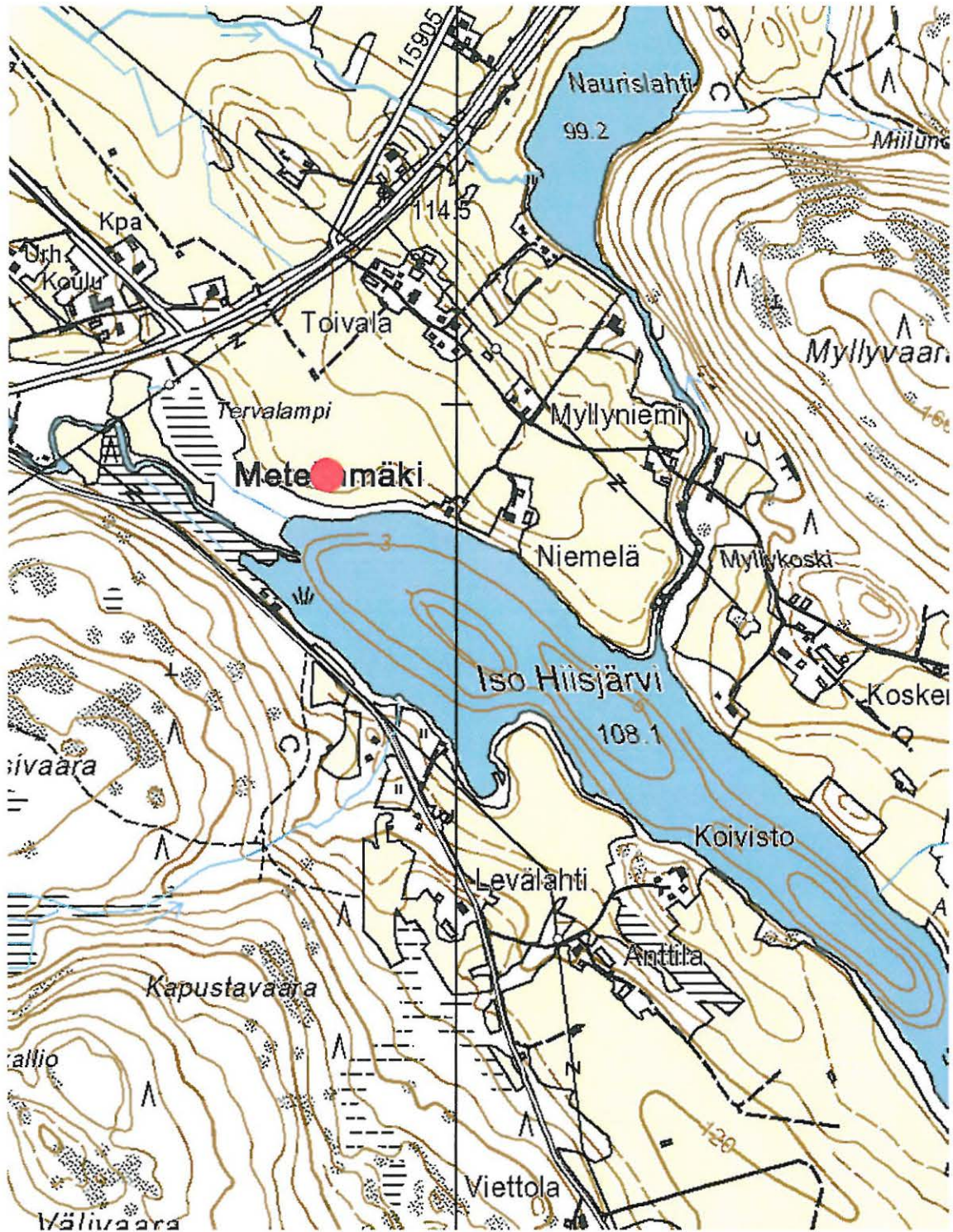
DG7_537. Nurmes 44 Toivala. Toinen löytöpiste talon vasemmalta puolelta, pellolta. Rannassa näkyvällä peltonyppylällä Nurmes 45 Tervalampi, josta kvartssia ja palanutta luuta. Takana häämöttää Iso Hiisijärvi. Panoraama, kuvattu koillisesta lounaaseen. 1.6.2006.

DG7_538. Nurmes 44 Toivala. Toinen löytöpiste talon vasemmalta puolelta, pellolta. Rannassa näkyvällä peltonyppylällä Nurmes 45 Tervalampi, josta kvartssia ja palanutta luuta. Takana häämöttää Iso Hiisijärvi. Panoraama, kuvattu koillisesta lounaaseen. 1.6.2006.

DG7_539. Nurmes 44 Toivala. Toinen löytöpiste talon vasemmalta puolelta, pellolta. Rannassa näkyvällä peltonyppylällä Nurmes 45 Tervalampi, josta kvartssia ja palanutta luuta. Takana häämöttää Iso Hiisijärvi. Panoraama, kuvattu koillisesta lounaaseen. 1.6.2006.



DG7_537-539. Nurmes 44 Toivala 2 ja Nurmes 45 Tervalampi. Toivalan toinen löytöalue talon vasemmalla puolella pellossa. Rannassa näkyvällä peltonyppylällä Nurmes 45 Tervalampi, josta kvartsia ja palanutta luuta. Takana häämöttää Iso Hiisijärvi. Panoraama, kuvattu koillisesta lounaaseen. 1.6.2006. Kuva: Oili Forsberg/P-K museo.



Nurmes 45 Tervalampi, kivikautinen asuinpaikka. Kohde on merkitty punaisella ympyrällä. Ote peruskartasta 4321 07 Savikylä.

45. Nurmes Savikylä Myllyniemi (541 01 0046) 1000 010 429

<i>Muinaisjäännöstyyppi:</i>	asuinpaikat
<i>Ajoitus:</i>	kivikautinen
<i>Rauhoitusluokka:</i>	2
<i>Lukumäärä:</i>	1
<i>Peruskartta:</i>	4321 07 Savikylä
<i>Koordinaatit:</i>	7047 744, 3594 633, z 112.5 – 115 mpy.
<i>Sijainti:</i>	Nurmeksen luterilaisesta kirkosta 12.4 km länsilounaaseen.
<i>Laajuus:</i>	Löydöt suppealta alalta koordinaattipisteen ympäriltä, 20x30 m.
<i>Lyhyt kohdekuvaus:</i>	Asuinpaikka sijaitsee Ison Hiisijärven pohjoispuolella, Naurislahdesta Isoon Hiisijärveen laskevan Myllykosken länsirannalla. Löydöt on poimittu savisesta pellostä, noin 100 metriä Myllyniemen talosta etelään.

Tutkimukset ja löydöt:

Oili Forsberg 2006, inventointi. KM 35982, kvartsia, palanutta luuta.

Kohde löytyi 1.6.2006. Asuinpaikka sijaitsee Ison Hiisijärven pohjoispuolella, Naurislahdesta Isoon Hiisijärveen laskevan Myllykosken länsirannalla. Löydöt on poimittu savisesta pellostä, noin 100 metriä Myllyniemen talosta etelään. Koordinaattipisteen ympäriltä, noin 20 x 20 metrin laajuiselta alueelta, peltotöyräältä, poimittiin kvartsia ja palanutta luuta.

Myllykosken vastarannalla maasto kohoaa huomattavasti jyrkemmin, mutta löytöalueella on loiva terassi jonkin verran 112.5 mpy alapuolella. Lasku koskeen sitä vastoin on täälläkin, kosken länsirannalla, hyvin jyrkkä.

Paikalla todettiin kivikautisen asuinpaikan rippeitä.

Liitteet:

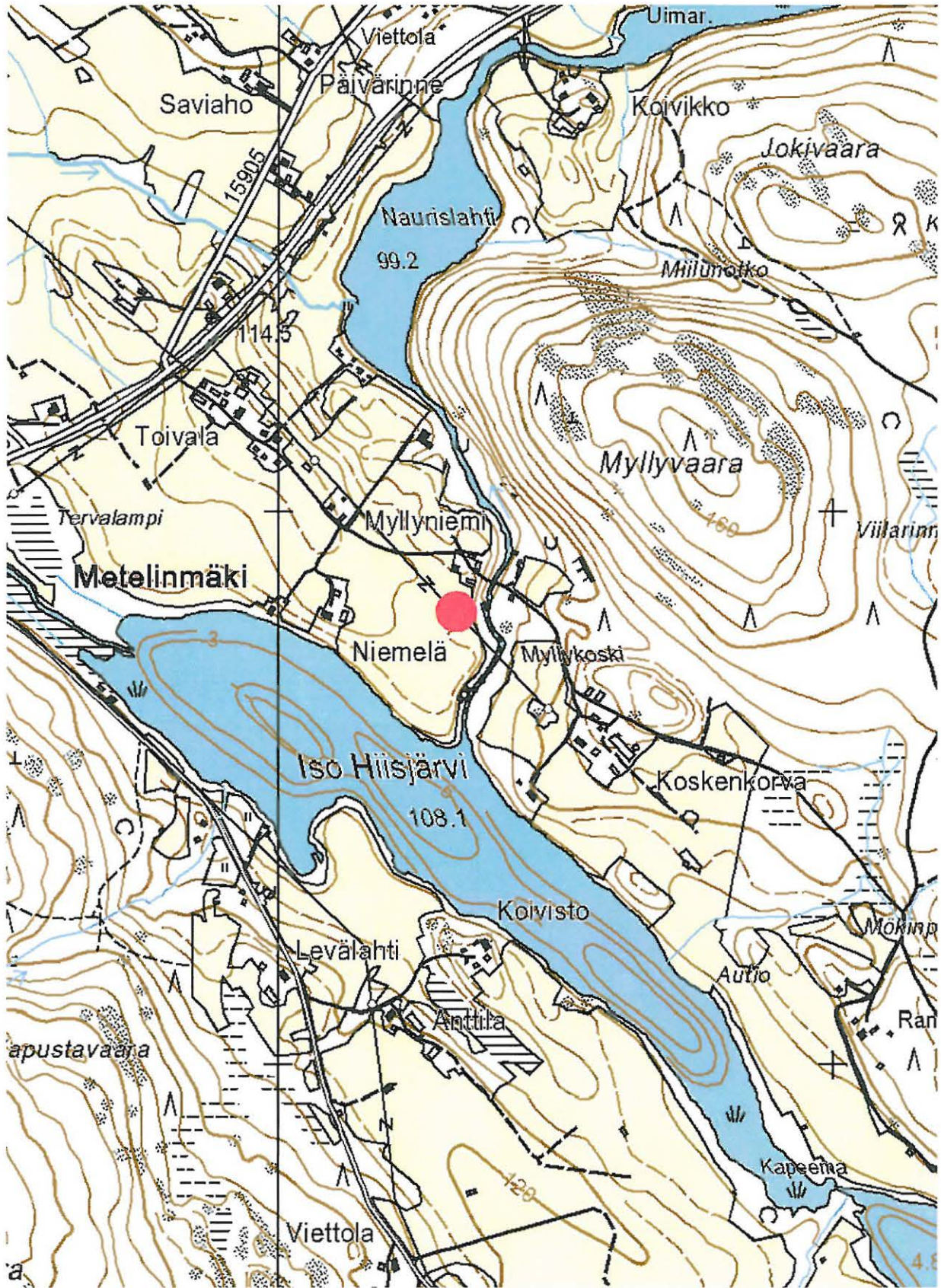
PK-ote 4321 07 Savikylä

kuvat:

DG7_540. Nurmes 46 Myllyniemi. Kivikautinen asuinpaikka kuvan keskellä peltokumpareella. Kuvattu etelästä pohjoiseen 1.6.2006.



DG7_540. Nurmes 46 Myllyniemi. Kivikautinen asuinpaikka kuvan keskellä peltokumpareella. Kuvattu etelästä pohjoiseen 1.6.2006. Kuva: Oili Forsberg/P-K museo.



Nurmes 46 Myllyniemi, kivikautinen asuinpaikka. Kohde on merkitty punaisella ympyrällä. Ote peruskartasta 4321 07 Savikylä.

46. Nurmes Kivikkola (541 01 0047) 1000 010 430

Muinaisjäännöstyyppi: asuinpaikat
Ajoitus: kivikautinen
Rauhoitusluokka: 2
Lukumäärä: 1

Peruskartta: 4323 03
Koordinaatit: 7067 993, 3608 730, z 120 – 130 mpy.
Sijainti: Nurmeksen luterilaisesta kirkosta 16.8 km pohjoiseen.
Laajuus: Asuinpaikka-alue lienee laaja, sillä löytöjä poimittiin peltorinteestä, noin 50 m leveältä kaistalta yli sadan metrin matkalta.

Lyhyt kohdekuvaus: Kohde sijaitsee Pienen Saramon eteläpäässä, Laukanlahden kaakkoiskulmassa, Kivikkolan talostanoin 250 m itään, pellolla. Alueelta tunnetaan irtolöytöinä kaksi kirvestä, jotka ovat luetteloituina Nurmeksen museon kokoelmiin NuM 2481 ja NuM 2443.

Tutkimukset ja löydöt:
NuM 2443, 2481. Kaksi kirvestä.
H:gin yliopiston arkeologian laitos 1998, inventointi.
Oili Forsberg 2006, inventointi. KM 35983, kvartssia, palanutta luuta.

Löysin kohteen 5.6.2006. Mukana paikalla oli HuK Eeva-Riitta Majoinen. Kohde sijaitsee Pienen Saramon eteläpäässä, Laukanlahden kaakkoiskulmassa, Kivikkolan talosta noin 250 m itään, pellolla. Alueelta tunnetaan irtolöytöinä kaksi kirvestä, jotka ovat luetteloituina Nurmeksen museon kokoelmiin NuM 2481 ja NuM 2443.

Löytöalue on laaja, alimmat löydöt aivan Pienen Saramon pohjukassa sijaitsevan pellon alimmilta korkeuksilta, ylimmät löydöt 125-130 mpy. Kokonaisuudessaan vyöhyke on ainakin sata metriä pitkä ja viisikymmentä leveä, koordinaattipiste osoittaa löytöalueen eteläpäähän. Löydöt ovat hyvänlaatuisia kvartsi-iskoksia sekä suhteellisen runsaasti palanutta luuta.

Laukanlahden pelloista itäisimmät olivat avoinna, ja ne siis tarkastettiin. Pellon pohjalla kulkevan ojan länsipuoliset alueet olivat nurmella, eikä niitä siis päästy tutkimaan. On kuitenkin hyvin todennäköistä, että asuinpaikka-alue jatkuu Kivikkolan ja Laukanlahden talojen itäpuolisille peltorinteille saakka.

Liitteet:
PK-ote 4323 03 Petäiskylä

kuvat:

DG7_552. Nurmes 47 Kivikkola, kivikautinen asuinpaikka Pienen Saramon rantarinteellä. Takana koivikossa häämöttää Lahtelan talo. Panoraama, kuvattu etelästä pohjoiseen. 5.6.2006.

DG7_553. Nurmes 47 Kivikkola, kivikautinen asuinpaikka Pienen Saramon rantarinteellä. Takana koivikossa häämöttää Lahtelan talo. Panoraama, kuvattu etelästä pohjoiseen. 5.6.2006.

DG7_554. Nurmes 47 Kivikkola, kivikautinen asuinpaikka Pienen Saramon rantarinteellä. Takana koivikossa häämöttää Lahtelan talo. Panoraama, kuvattu etelästä pohjoiseen. 5.6.2006.

DG7_593. Nurmeksen museon näyttelyssä ovat esineet. 10.5.2006.

DG7_596. Nurmeksen museo. Kirveitä. 10.5.2006.



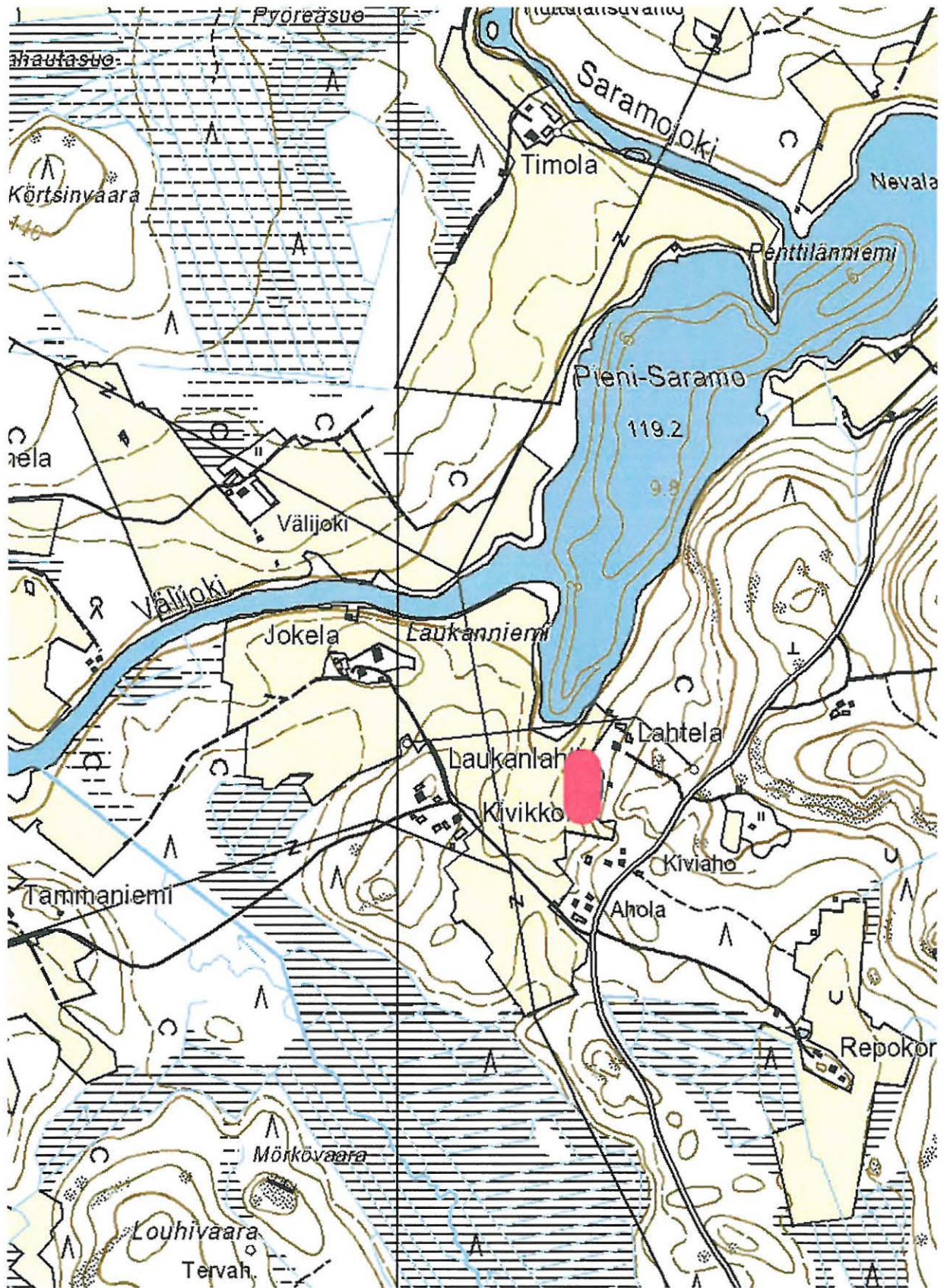
DG7_596. Kirves, NuM 2443. Löytynyt Pienen Saramon Laukanlahdelta.



DG7_596. Kirves, NuM 2481. Löytynyt Pienen Saramon Laukanlahdelta.



DG7_552 - 554. Nurmes 47 Kivikkola, kivikautinen asuinpaikka Pienen Saramon rantarinteellä. Takana koivikossa hämöttää Lahtelan talo. Panoraama, kuvattu etelästä pohjoiseen. 5.6.2006. Kuva: Oili Forsberg/IP-K museo.



Nurmes 47 Kivikkola, kivikautinen asuinpaikka. Löytöalue on merkitty punaisella. Ote peruskartasta 4323 03 Petäiskylä.

47. Nurmes Jokikylä Pörtsy (541 01 0048) 1000 010431

<i>Muinaisjäännöstyyppi:</i>	asuinpaikat
<i>Ajoitus:</i>	kivikautinen
<i>Rauhoitusluokka:</i>	2
<i>Lukumäärä:</i>	1
<i>Peruskartta:</i>	4321 08 Karhunpää
<i>Koordinaatit:</i>	7052 662, 3598 367, z 122.5 mpy.
<i>Sijainti:</i>	Nurmeksen luterilaisesta kirkosta 8.1 km länsiluoteeseen.
<i>Laajuus:</i>	Löydöt suppealta alalta koordinaattipisteen ympäriltä, 20x20 m.
<i>Lyhyt kohdekuvaus:</i>	Asuinpaikka sijaitsee Jokikylässä, Hovilasta Lamminkankaalle vievän tien eteläpuolella, Pörtsyn talon pohjoispuolella, metsän ja pellon rajalla. Löydöt on poimittu suppealta alalta hiekkaisen pellon pinnalta.

Tutkimukset ja löydöt:

Oili Forsberg 2006, inventointi. KM 35984, kvartssia, palanutta luuta.

Kohde löytyi 30.5.2006. Mukana paikalla oli HuK Eeva-Riitta Majoinen. Asuinpaikka sijaitsee Jokikylässä, Hovilasta Lamminkankaalle vievän tien eteläpuolella, Pörtsyn talon pohjoispuolella, metsän ja pellon rajalla. Löydöt on poimittu suppealta alalta, noin 20 x 20 m, hiekkaisen pellon pinnalta. Palaneen oloisia kiviä oli siellä täällä löytöjen lomassa.

Liitteet:

PK-ote 4321 08 Karhunpää

kuvat:

DG7_519. Nurmes 40 Simola 1 ja 2 kuvauspaikan tienoilla sekä metsikössä päin, vasemmalla, (kaksi löytökeskittymää,) sekä Nurmes 48 Pörtsy, kuvan takaoikealla, peltorinteen yläosassa, metsän reunalla. Asuinpaikka-alueiden välillä selvä notkelma. Panoraama, kuvattu Simolan eteläisemmän löytökeskittymän tuntumasta, talon eteläpuolelta, lännestä itään. 30.5.2006.

DG7_520. Nurmes 40 Simola 1 ja 2 kuvauspaikan tienoilla sekä metsikössä päin, vasemmalla, (kaksi löytökeskittymää,) sekä Nurmes 48 Pörtsy, kuvan takaoikealla, peltorinteen yläosassa, metsän reunalla. Asuinpaikka-alueiden välillä selvä notkelma. Panoraama, kuvattu Simolan eteläisemmän löytökeskittymän tuntumasta, talon eteläpuolelta, lännestä itään. 30.5.2006.

DG7_521. Nurmes 40 Simola 1 ja 2 kuvauspaikan tienoilla sekä metsikössä päin, vasemmalla, (kaksi löytökeskittymää,) sekä Nurmes 48 Pörtsy, kuvan takaoikealla, peltorinteen yläosassa, metsän reunalla. Asuinpaikka-alueiden välillä selvä notkelma. Panoraama, kuvattu Simolan eteläisemmän löytökeskittymän tuntumasta, talon eteläpuolelta, lännestä itään. 30.5.2006.

kuva kohteesta sivulla 169



Nurmes 48 Pörtsy ja Nurmes 40 Simola 1 ja 2. Kivikautisia asuinpaikkoja. Simola 1 on läntisin punaisista ympyröistä, pohjoisin on Simola 2. Pörtsyn asuinpaikkaa kuvaa kaakkoisin punainen ympyrä. Ote peruskartasta 4321 08 Karhunpää.

Tentatiivikohteet

48. Nurmes Lipinlahti Kuoreniemi 1000 010432

<i>Muinaisjäänöstyyppi:</i>	asuinpaikat?
<i>Ajoitus:</i>	kivikautinen
<i>Rauhoitusluokka:</i>	2
<i>Lukumäärä:</i>	1
<i>Peruskartta:</i>	4323 01 Lipinlahti
<i>Koordinaatit:</i>	7045 650, 3613 514, z 95-100 mpy
<i>Sijainti:</i>	Nurmeksen luterilaisesta kirkosta 9 km kaakkoon.
<i>Laajuus:</i>	Yksittäinen löytö koordinaattipisteestä.
<i>Lyhyt kohdekuvaus:</i>	Kvartsi-iskos on poimittu Lipinlahden Kolvanniemen Kuoreniemen rannalta, saviselta pellolta.

Tutkimukset ja löydöt:

Oili Forsberg 2006, inventointi. KM 35985, kvartsi-iskos.

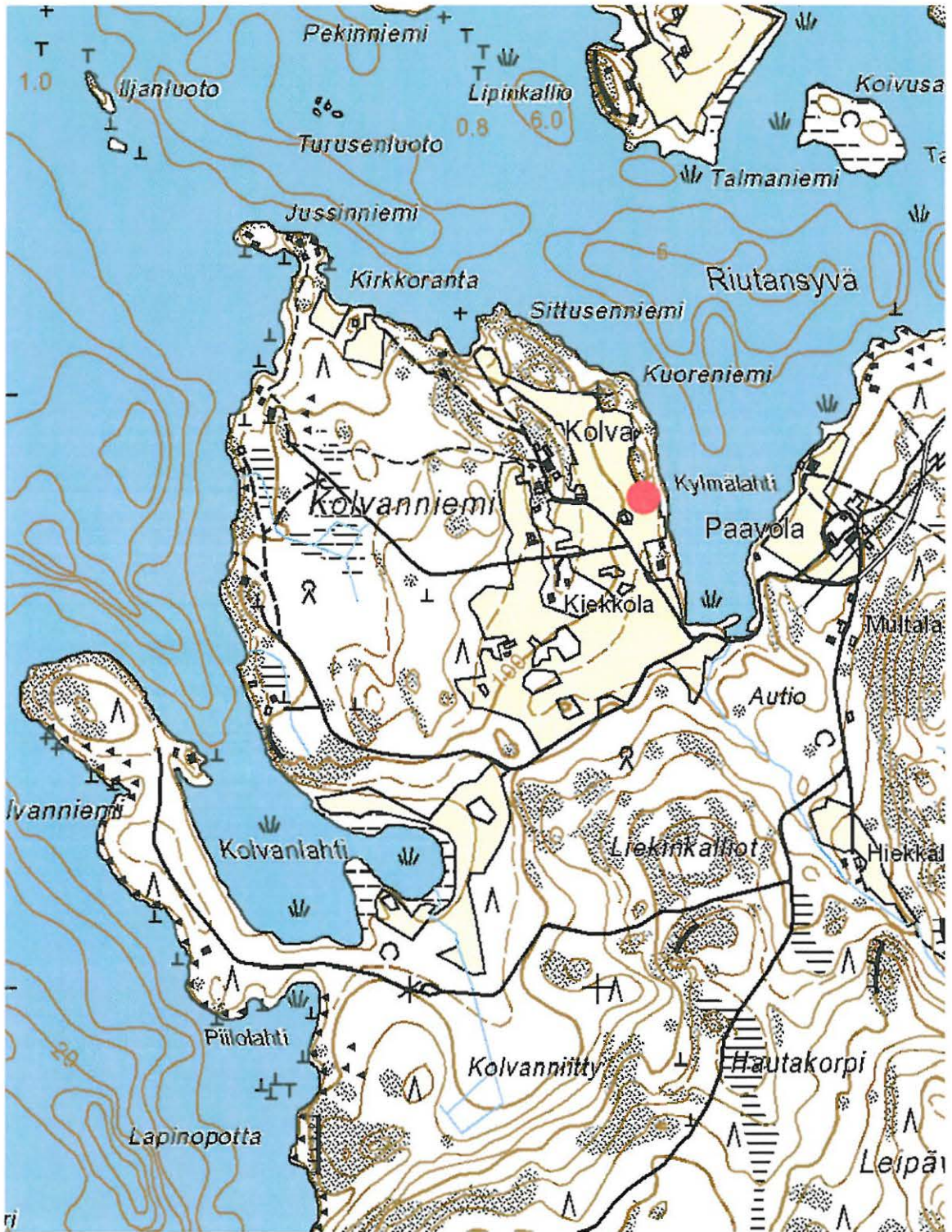
Kävin paikalla 13.6.2006. Kolvanniemen pellot ovat saviset ja alavat. Yksittäin kvartsi-iskos poimittiin koordinaattipisteestä. Kohteen luonne jäi epäselväksi.

Liitteet:

PK-ote 4323 01 Lipinlahti

kuvat:

-



Nurmes Lipinlahti Kuoreniemi, mahdollinen kivikautinen asuinpaikka. Löytöpiste on merkitty punaisella ympyrällä. Ote peruskartasta 4323 01 Lipinlahti.

49. Nurmes Ylikylä Niemi

<i>Muinaisjäännöstyyppi:</i>	asuinpaikat ?
<i>Ajoitus:</i>	kivikautinen
<i>Rauhoitusluokka:</i>	2
<i>Lukumäärä:</i>	1
<i>Peruskartta:</i>	4321 11 Porokylä
<i>Koordinaatit:</i>	7061 190, 3602 576, z 105 mpy
<i>Sijainti:</i>	Nurmeksen luterilaisesta kirkosta 10.8 km pohjoiskoilliseen.
<i>Laajuus:</i>	Yksittäinen löytö koordinaattipisteestä.
<i>Lyhyt kohdekuvaus:</i>	Pii-iskos on löytynyt Roukkajanjärven ja Ylikylänjärven väliseltä kannakselta, Niemen talosta joitakin satoja metrejä etelään, pellolta.

Tutkimukset ja löydöt:

Oili Forsberg 2006, inventointi. KM 35986, pii-iskos.

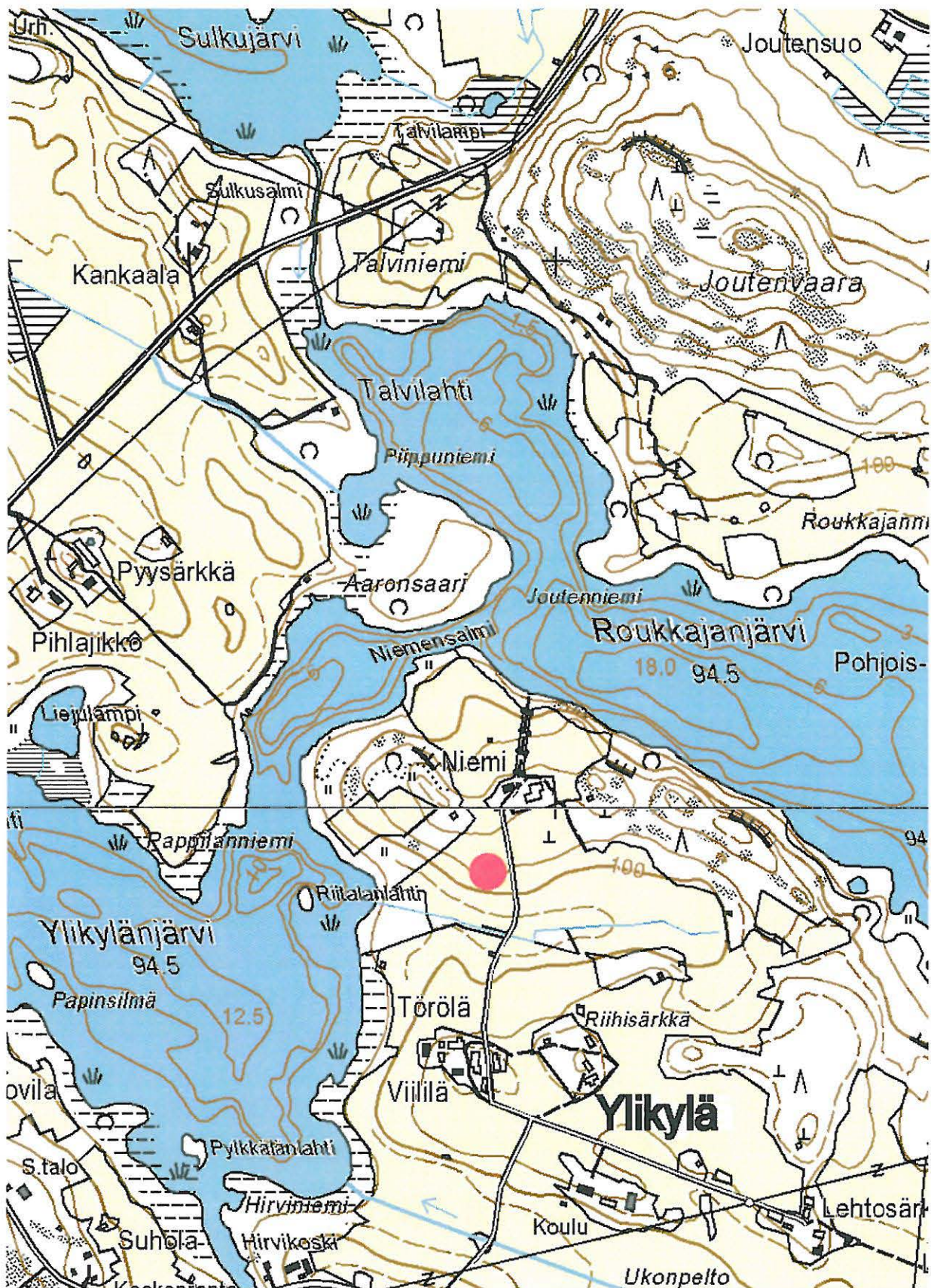
Tarkastin kohteen 2.6.2006 yhdessä HuK Eeva-Riitta Majaisen kanssa. Pii-iskos on löytynyt Roukkajanjärven ja Ylikylänjärven väliseltä kannakselta, Niemen talosta joitakin satoja metrejä etelään, pellolta. Pelto on hiekkainen, ja sieltä löytyi myös luetteloinaton liitupiipun katkelma. Paikalla on voinut myös topografiansa puolesta olla kivikautinen asuinpaikka, mutta piin palanen voi olla myös myöhempää perua.

Liitteet:

PK-ote 4321 11 Porokylä ja 4321 12 Saramojoki

kuvat: -

ei ole tallennettu muinajäännösrekisteriin



Nurmes Ylikylä Niemi, mahdollinen kivikautinen asuinpaikka. Löytöpiste on merkitty punaisella ympyrällä. Ote peruskartoista 4321 11 Porokylä ja 4321 12 Saramojoki.

50. Nurmes Vinkerranta Haverila 1000 010 433

Muinaisjäännöstyyppi: asuinpaikat ?
Ajoitus: kivikautinen
Rauhoitusluokka: 2
Lukumäärä: 1

Peruskartta: 4321 10 Nurmes
Koordinaatit: 7048 833, 3605 487, z 112.5 – 115 mpy
Sijainti: Nurmeksen luterilaisesta kirkosta 2 km lounaaseen
Laajuus: Yksittäisiä löytöjä koordinaattipisteestä.

Lyhyt kohdekuvaus: Kvartsi-iskokset on poimittu pellostä Vinkerrannan eteläpuolelta, Haverilan talosta noin 300 m lounaaseen.

Tutkimukset ja löydöt:

KM 2331: 1, tasatalta.

H:gin yliopiston arkeologian laitos 1998, inventointi

Oili Forsberg 2006, inventointi. KM 35987, kolme kvartsi-iskosta.

Tarkastin kohteen 17.5.2006 yhdessä HuK Eeva-Riitta Majoisen kanssa. Kohde sijaitsee Vinkerrannan eteläpuolella, pari sataa metriä lounaaseen Haverilan talosta, savisella pellolla. Kvartseja poimittiin noin 20 x 20 metriä suuruiselta alueelta koordinaattipisteeseen ympäriltä, peltorinteestä. Pellon alemmissa osissa oli lisäksi hyvin epämääräisiä kvartseja, joita ei otettu talteen.

Tasatalta, KM 2331:1, on löytynyt Haverilan talon mailta 1888. Kohteen luonteesta ei saatu vähäisten löytöjen vuoksi selkeää käsitystä, joten sitä voidaan toistaiseksi pitää tentatiivikohteena.

Liitteet:

PK-ote 4321 10 Nurmes

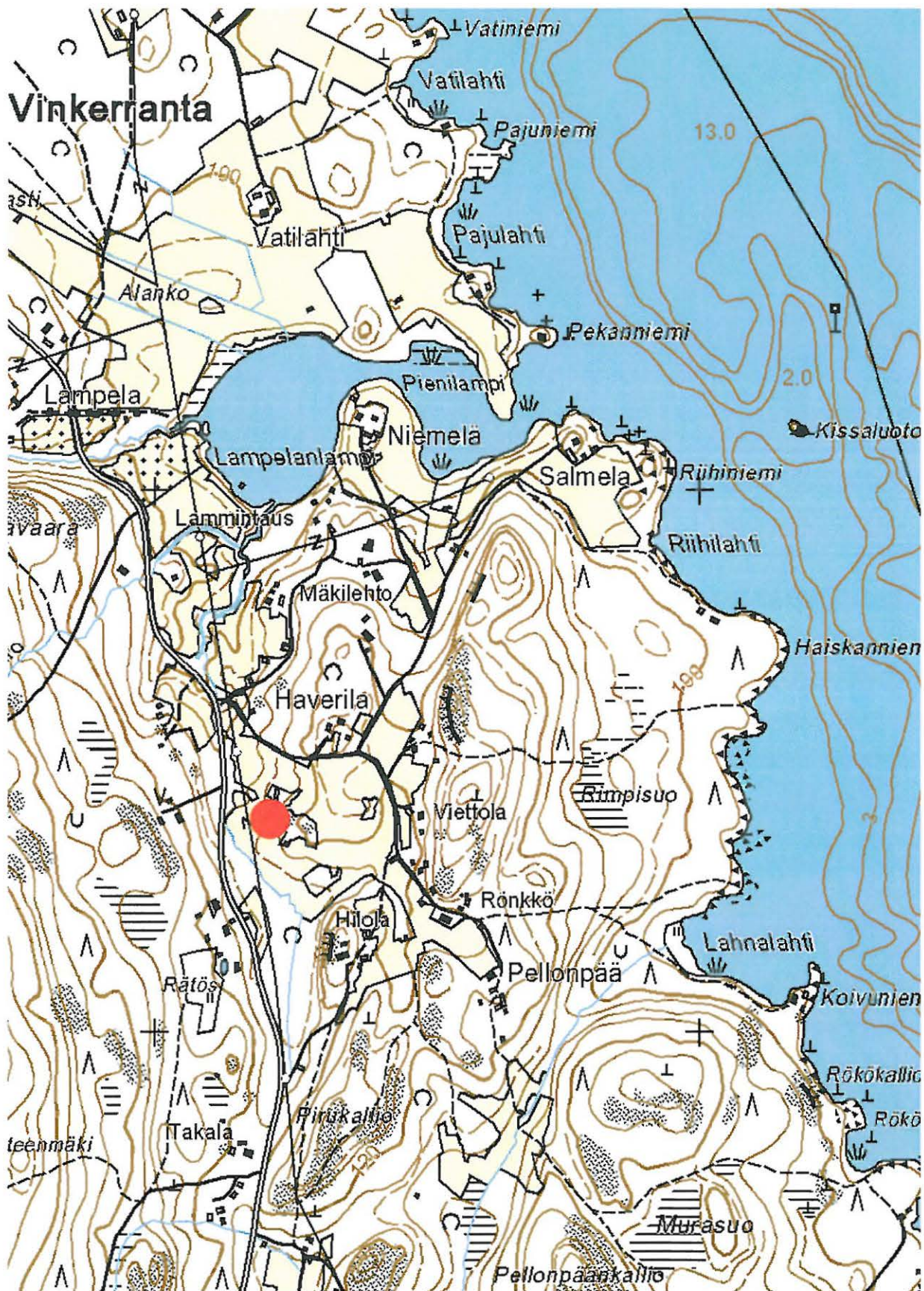
kuvat:

DG7_505. Nurmes Haverila, mahdollinen kivikautinen asuinpaikka. Kvartseja sontakasan ympäriltä. Talon mailta talta, KM 2331:1. Panoraama, kuvattu luoteesta kaakkoon. 17.5.2006.

DG7_506. Nurmes Haverila, mahdollinen kivikautinen asuinpaikka. Kvartseja sontakasan ympäriltä. Talon mailta talta, KM 2331:1. Panoraama, kuvattu luoteesta kaakkoon. 17.5.2006.



Nurmes Vinkerranta Haverila, tentatiivikohde, mahdollinen kivikautinen asuinpaikka. Kvartseja sontakasan ympäriltä. Talon mailta taltta, KM 2331:1. Panoraama, kuvattu luoteesta kaakkoon. 17.5.2006. Kuva: Oili Forsberg/P-K museo.



Nurmes Vinkerranta Haverila, tentatiivikohde, mahdollinen kivikautinen asuinpaikka. Löytöalue on merkitty punaisella ympyrällä. Ote peruskartasta 4321 10 Nurmes.

51. Nurmes Vinkerranta Uuro

Muinaisjäännöstyyppi: asuinpaikat ?
Ajoitus: kivikautinen
Rauhoitusluokka: 2
Lukumäärä: 1

Peruskartta: 4321 10 Nurmes
Koordinaatit: 7049 180, 3604 056, z 140-145 mpy
Sijainti: Nurmeksen luterilaisesta kirkosta 2 km lounaaseen
Laajuus:

Lyhyt kohdekuvaus: Löytöpaikka sijaitsee Uuron talolle johtavan tien eteläpuolella, parikymmentä metriä tiestä olevalla pohjois-etelä-suuntaisella hiekkakummulla. Kumpu viettää kohti itää ja sen alapuolella virtaa pieni puro.

Tutkimukset ja löydöt:

KM 24025, tuura.

H:gin yliopiston arkeologian laitos 1998, inventointi. KM 31087, kvartsi-iskos.

(NuM 79, tasataltta, mainittu inventointikertomuksessa 1998 – ei ole tasataltta, eikä ole löytynyt täältä.)

Oili Forsberg 2006, inventointi.

Kohde tarkastettiin 14.6.2006. Helsinkiläisten kertomuksen perusteella löytökohdat olisivat metsittyvässä pellossa, joka tarkastushetkellä oli koivuja ja muuta pöpelikköä kasvava keto. Metsää oli rankasti myllätty alempana, puron molemmin puolin. En kuitenkaan havainnut täällä mitään kivikautiseen asuinpaikkaan viittaavaa.

Jos paikalla on ollut asutusta, on sen korkeus lähes 145 mpy.

Liitteet:

PK-ote 4321 10 Nurmes

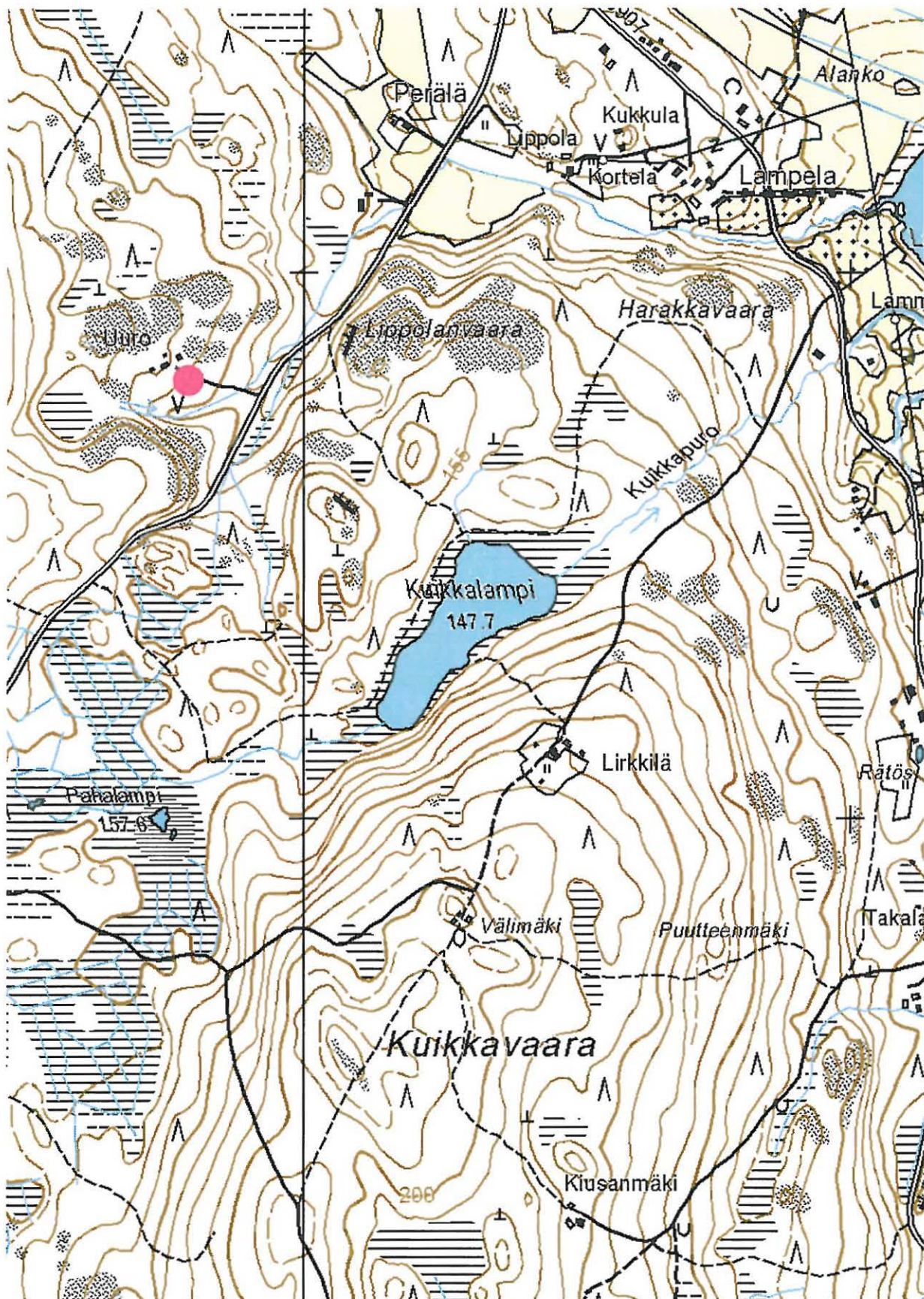
kuvat:

DG7_587. Nurmes Vinkerranta Uuro, mahdollinen kivikautinen asuinpaikka. Kvartsi-iskos (KM 31087) on löytynyt kuvan taustalla näkyvästä koivikosta, tuura (KM 24025) jostain lähistöltä. Kuvattu kaakosta luoteeseen. 14.6.2006.

ei mitään jälkeä



DG7_587. Nurmes Vinkerranta Uuro, mahdollinen kivikautinen asuinpaikka. Kvartsi-iskos (KM 31087) on löytynyt kuvan taustalla näkyvästä koivikosta, tuura (KM 24025) jostain lähistöltä. Kuvattu kaakosta luoteeseen. 14.6.2006. Kuva: Oili Forsberg/P-K museo.



Nurmes Vinkerranta Uuro, tentatiivikohde, mahdollinen kivikautinen asuinpaikka.

52. Nurmes Sulkujärvi Sorjola 1000 010 436

Muinaisjäännöstyyppi: asuinpaikat?
Ajoitus: kivikautinen
Rauhoitusluokka: 0
Lukumäärä: 1

Peruskartta: 4321 12 Saramojoki
Koordinaatit: 7062 994, 3602 727, z 100-102.5 mpy
Sijainti: Nurmeksen luterilaisesta kirkosta 11 km pohjoisluoteeseen.

Lyhyt kohdekuvaus: Sorjolan pelloilta on löytynyt aikojen kuluessa useita kivi-esineitä, sekä (H:gin yo) palanutta luuta, joten kysymyksessä saattaa olla kivikautinen asuinpaikka. Löytöalue on Ylikylän Sulkujärven koillispuolella sijaitsevan Sorjolan talon rinnepuolta.

Tutkimukset ja löydöt:

Maarit Lönnberg 1972, inventointi.

Tauno Kuittinen, irtolöytö. KM 19090, kourutaltoa (tasataltan kärkikatkelma jäi löytäjälle). KM 24223, tasataltta.

H:gin yliopiston arkeologian laitos 1998, inventointi.

Oili Forsberg 2006, inventointi.

Tarkastin kohteen 5.6.2006. Mukana tarkastuksessa oli HuK Eeva-Riitta Majoinen. Sorjolan pelloilta on löytynyt aikojen kuluessa useita kiviesineitä, sekä (H:gin yo) palanutta luuta, joten kysymyksessä saattaa olla kivikautinen asuinpaikka. Löytöalue on Ylikylän Sulkujärven koillispuolella sijaitsevan Sorjolan talon rinnepuolta.

Kesän 2006 inventoinnin yhteydessä kohteen asuinpaikkaluonteeseen ei saatu vahvistusta, sillä alueen pellot olivat nurmella, eikä muitakaan havaintoja tehty.

Liitteet:

PK-ote 4321 12 Saramojoki

kuvat: -

Löytöpaikat

53. Nurmes Savijärvi Kukkula

<i>Muinaisjäänöstyyppi:</i>	löytöpaikat - irtolöytöpaikat
<i>Ajoitus:</i>	kivikautinen
<i>Rauhoitusluokka:</i>	0
<i>Lukumäärä:</i>	1
<i>Peruskartta:</i>	4321 07 Savikylä
<i>Koordinaatit:</i>	7050 741, 3592 509, z 125 mpy
<i>Sijainti:</i>	Nurmeksen luterilaisesta kirkosta 13.4 km länteen
<i>Laajuus:</i>	reikäkivi ja taltta Kukkulan tilan navetan takaisesta pellostä.
<i>Lyhyt kohdekuvaus:</i>	Löytöpaikka sijaitsee korkealla mäellä, ja sen länsipuolella olevassa notkossa virtaa pieni puro kohti Savijärveä.

Tutkimukset ja löydöt:

Ville Saastamoinen ? NuM 2484 (numerolla ei löydy esinettä museolta), reikäkivi sekä numeroton tasataltta.

Maarit Lönnberg 1972, inventointi.

H:gin yliopiston arkeologian laitos 1998, inventointi. KM 31086, kvartsia, luuta.

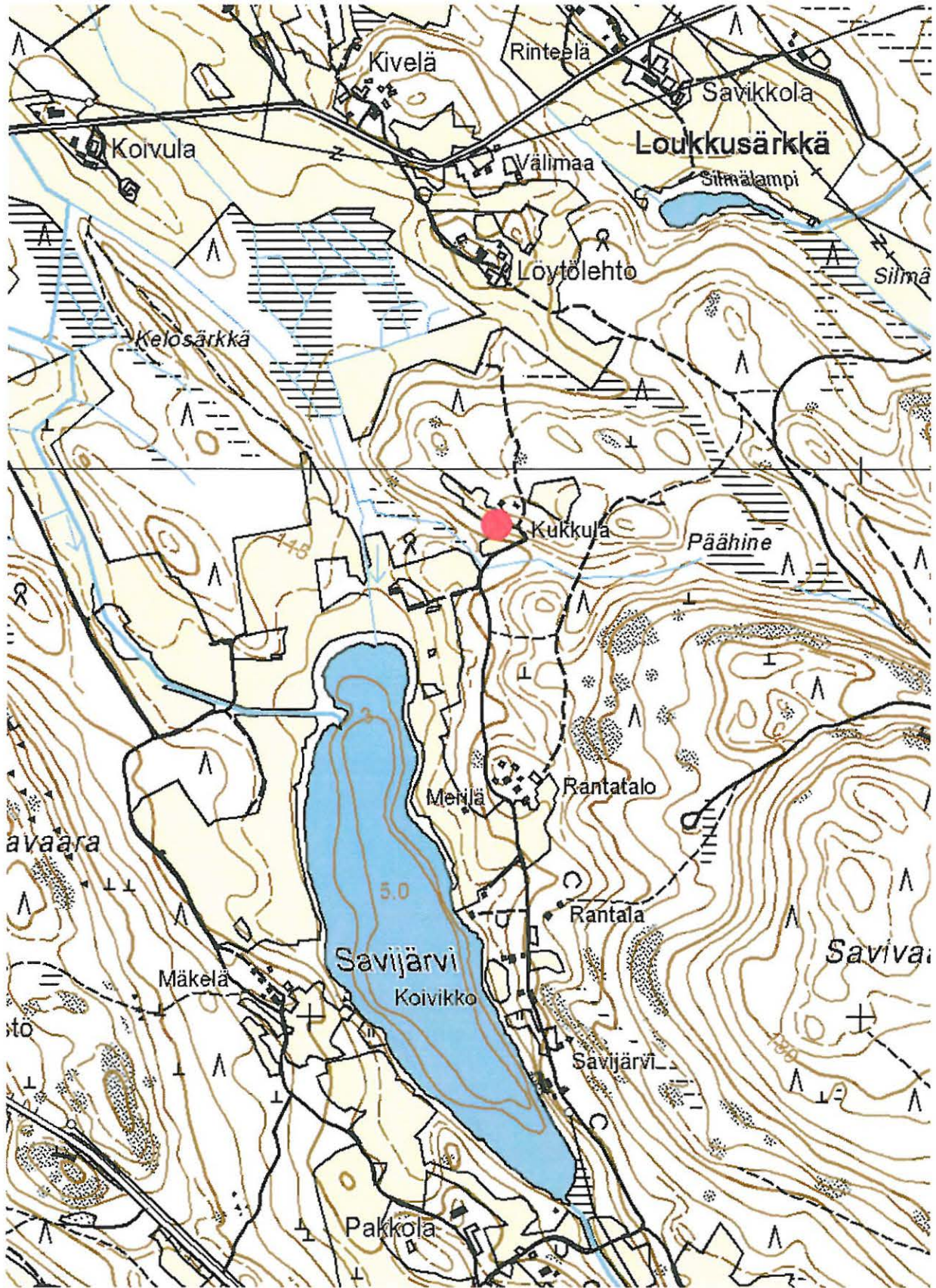
Kesällä 2006 oli talolle vievä tiekin kasvamassa umpeen, eikä kohdetta ajan puutteen vuoksi käyty tarkastamassa.

Esineiden tämän hetkistä sijaintia ei kyetty selvittämään. Nurmeksen museossa ne eivät ole.

Liitteet:

PK-ote 4321 07 Savikylä ja 4321 08 Karhunpää

kuvat: -



Nurmes Savikylä Kukkuja, irtolöytökohde Kukkuja talon pellolla. Kohde on merkitty punaisella ympyrällä. Ote peruskartoista 4321 07 Savikylä ja 4321 08 Karhunpää.

54. Nurmes Jokikylä Pöyhölä

Muinaisjännöstyyppi: löytöpaikat - irtolöytöpaikat
Ajoitus: kivikautinen
Rauhoitusluokka: 0
Lukumäärä: 1

Peruskartta: 4321 08 Karhunpää
Koordinaatit: 7052 305, 3597 051, z 105-107.5 mpy
Sijainti: Nurmeksen luterilaisesta kirkosta 9.2 km länsiluoteeseen.

Lyhyt kohdekuvaus: Kourutaltan on löytänyt koululainen Olavi Heikkinen 28. loka-kuuta 1964 Jokikylästä, Pöyhölän tien varrelta sijaitsevalta alavalta savipelloilta, auran viilloksesta. Löytöpaikka on Pieliseen laskevan Karhunpäänjoen länsirannalla.

Tutkimukset ja löydöt:
Olavi Heikkinen 1964, irtolöytö. KM 16493, kourutalta.
Maarit Lönnberg 1972, inventointi.
H:gin yliopiston arkeologian laitos 1998, inventointi.
Oili Forsberg 2006, inventointi.

Kesän 2006 tarkastuksen yhteydessä (14.6.2006) löytöalue oli nurmella. Tien länsipuolella peltoja oli auki, mutta mitään asuinpaikkaan viittaavaa ei tarkastelussa havaittu. Koordinaatit on saatu Lönnbergin levintäkartasta.

Liitteet:
PK-ote 4321 08 Karhunpää

kuvat: -



MNurmes Jokikylä Pöyhölä, kourutaltan (KM 16493) löytökohta on merkitty punaisella ympyrällä. Ote peruskartasta 4321 08 Karhunpää.

55. Nurmes Jokikylä Kuusisto

Muinaisjäännöstyyppi: löytöpaikat - irtolöytöpaikat
Ajoitus: kivikautinen
Rauhoitusluokka: 0
Lukumäärä: 1

Peruskartta: 4321 08 Karhunpää
Koordinaatit: 7052047, 3599015, z 105 mpy
Sijainti: Nurmeksen luterilaisesta kirkosta 7.5 km länsiluoteeseen.

Lyhyt kohdekuvaus: Kourutaltan löytöpaikka on alavaa peltoa Lingonjärven pohjoisrannalla. Esine on löytynyt mudan ja saven rajalta rantapeltoa kynnettäessä. Lönnbergin mukaan esine on irtolöytö.

Tutkimukset ja löydöt:

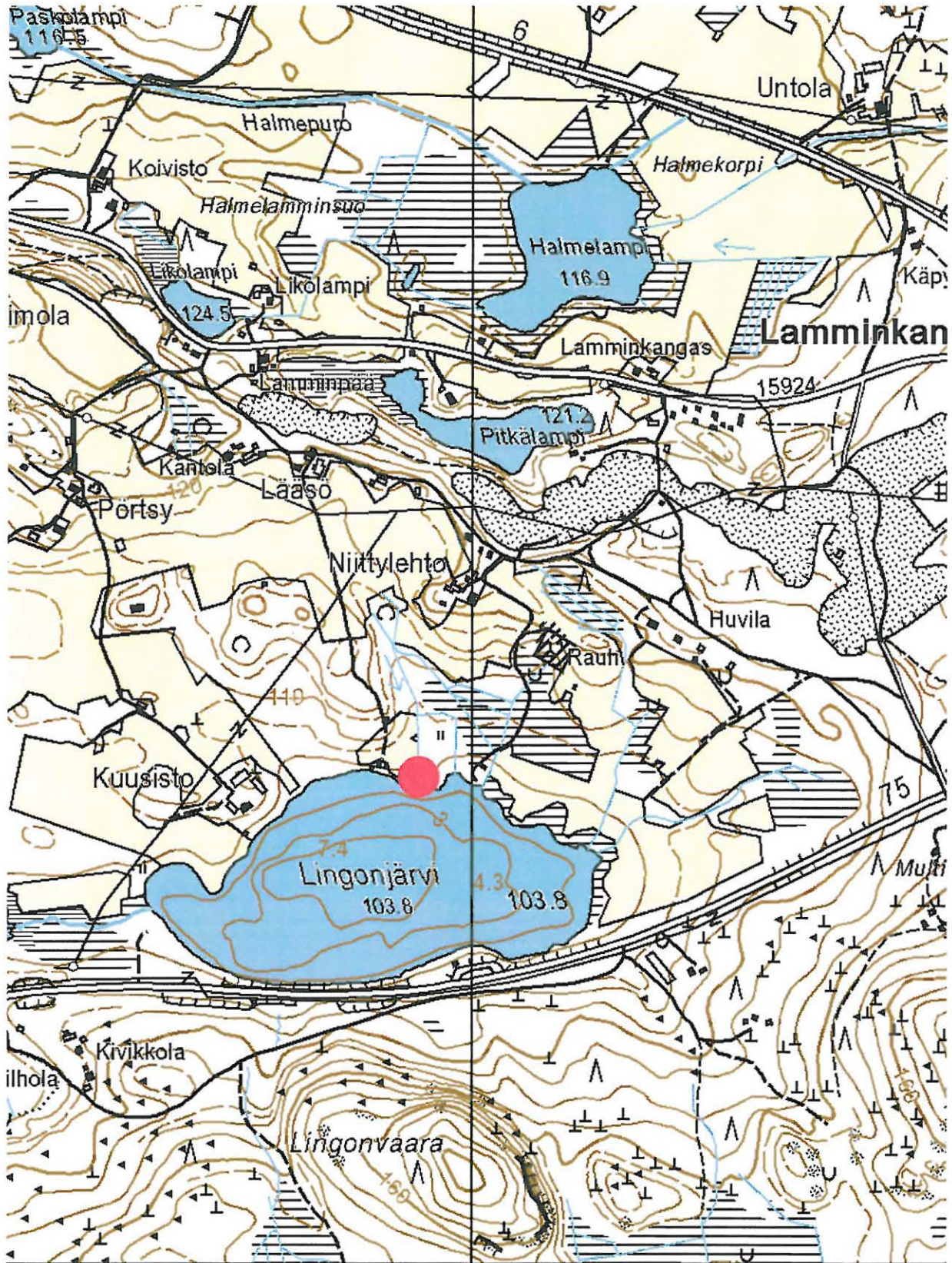
Maarit Lönnberg 1972, inventointi. KM 19086, kourutaltoa.
H:gin yliopiston arkeologian laitos 1998, inventointi.
Oili Forsberg 2006, inventointi.

Tarkastin kohteen 30.5.2006. Alue, joka on paikallistettu Lönnbergin levintäkartan perusteella, oli nurmella. Niittylehdon (19) runsaslöytöinen keskineoliittinen asuinpaikka sijaitsee noin 300 metriä koilliseen esineen löytöpaikalta.

Liitteet:

PK-ote 4321 08 Karhunpää ja 4321 11 Porokylä

kuvat: -



Nurmes Jokikylä Kuusisto. Kourutaltan (KM 19086) löytöpaikka on merkitty punaisella ympyrällä. Ote peruskartoista 4321 08 Karhunpää ja 4321 11 Porokylä.

56. Nurmes Lipinlahti Havukkaniemi

<i>Muinaisjännöstyyppi:</i>	löytöpaikat - irtolöytöpaikat
<i>Ajoitus:</i>	kivikautinen
<i>Rauhoitusluokka:</i>	0
<i>Lukumäärä:</i>	1
<i>Peruskartta:</i>	4323 01 Lipinlahti
<i>Koordinaatit:</i>	7047 458, 3613 027, z 95 mpy (KM 14155) 7047 106, 3612 784, z alle 95 mpy (KM 19087)
<i>Sijainti:</i>	Nurmeksens luterilaisesta kirkosta 7.5 km kaakkoon.
<i>Lyhyt kohdekuvaus:</i>	KM 14155, kivipuikko, on löytynyt noin 50 cm syvyydestä peltomullasta syyskynnön yhteydessä. Löytöpaikka on alava joenrantapello Lipinjoen länsipuolella. Havukkalan talo sijaitsee noin 400 metriä lounaaseen löytökohdalta. Lönnberg pitää esinettä selvänä irtolöytönä. KM 19087, hioin, on löytynyt Havukkalan talon eteläpuoliselta alavalta pelloilta puolisen kilometriä lounaaseen kivipuikon löytöpaikasta ja pari sataa metriä kaakkoon Havukkalan talon rakennuksista.

Tutkimukset ja löydöt:

Väinö Tolonen 1955, irtolöytö. KM 14155, kivipuikko. KM 19087, hioin
Maarit Lönnberg 1972, inventointi.
Oili Forsberg 2006, inventointi.

Tarkastin kohteen 13.6.2006. Kesällä 2006 olivat alueen pellot nurmella.

Liitteet:

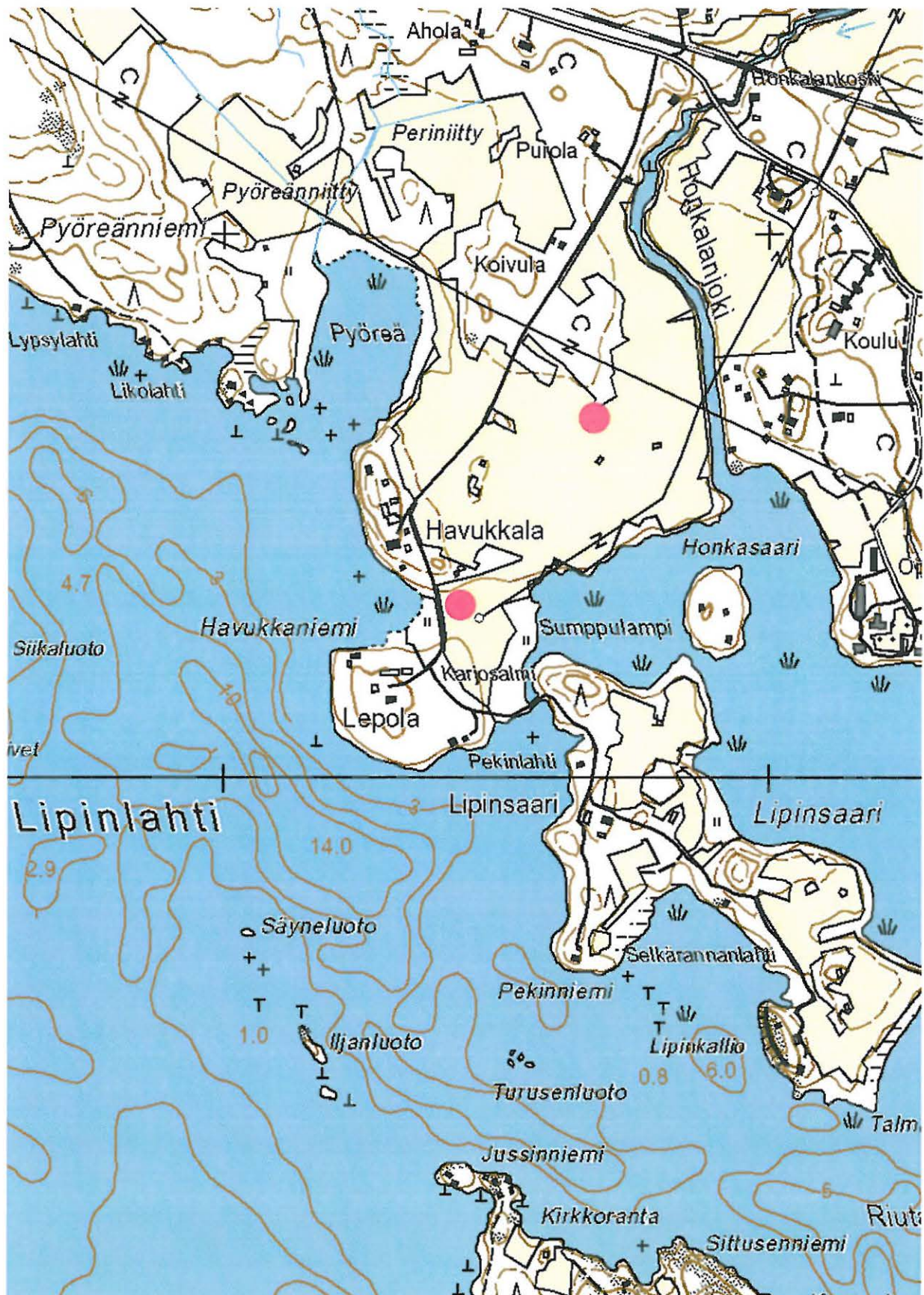
PK-ote 4323 01 Lipinlahti

kuvat:

DG7_579. Nurmes Lipinlahti Havukkala. Alavia peltoja, joilta ovat löytyneet KM 19087, hioin, ja KM 14155, kivipuikko. Panoraama kuvattu Lipinsaaren sillalta, etelästä pohjoiseen. 13.6.2006.
DG7_580. Nurmes Lipinlahti Havukkala. Alavia peltoja, joilta ovat löytyneet KM 19087, hioin, ja KM 14155, kivipuikko. Panoraama kuvattu Lipinsaaren sillalta, etelästä pohjoiseen. 13.6.2006.
DG7_581. Nurmes Lipinlahti Havukkala. Alavia peltoja, joilta ovat löytyneet KM 19087, hioin, ja KM 14155, kivipuikko. Panoraama kuvattu Lipinsaaren sillalta, etelästä pohjoiseen. 13.6.2006.



DG7_579-581. Nurmes Lipinlahti Havukkaniemi. Alavia peltoja, joilta ovat löytyneet KM 19087, bioin, ja KM 14155, kivipuikko. Panoraama kuvattu Lipinsaaren sillalta, etelästä pohjoiseen. 13.6.2006. Kuva: Oili Forsberg/P-K museo.



Nurmes Lipinlahti Havukkaniemi, irtolöytöpaikka. Kivipiukon (KM 14155) löytökohtaa kuvaa koillisempi punainen ympyrä, luoteisempi on bioimen (KM 19087) löytökohta. Ote peruskartasta 4323 01 Lipinlahti.

57. Nurmes Lipinlahti Hiekkala

Muinaisjäännöstyyppi: löytöpaikat - irtolöytöpaikat
Ajoitus: kivikautinen
Rauhoitusluokka: 0
Lukumäärä: 1

Peruskartta: 4323 01 Lipinlahti
Koordinaatit: 7044 671, 3613 378, z 97.5 – 100 mpy
Sijainti: Nurmeksen luterilaisesta kirkosta 9.4 km kaakkoon.

Lyhyt kohdekuvaus: Esine on löytynyt Hiekkalan talon niityltä, kallioisen vaaran juurelta, alavalta alueelta. Niitty sijaitsee Kolvanlahden kaakkoispuolella, 600-700 metriä Hiekkalan talon lounaispuolella.

Tutkimukset ja löydöt:

Eino Virkkunen 1964, irtolöytö. KM 16501, tasatalta.

Maarit Lönnberg 1972, inventointi.

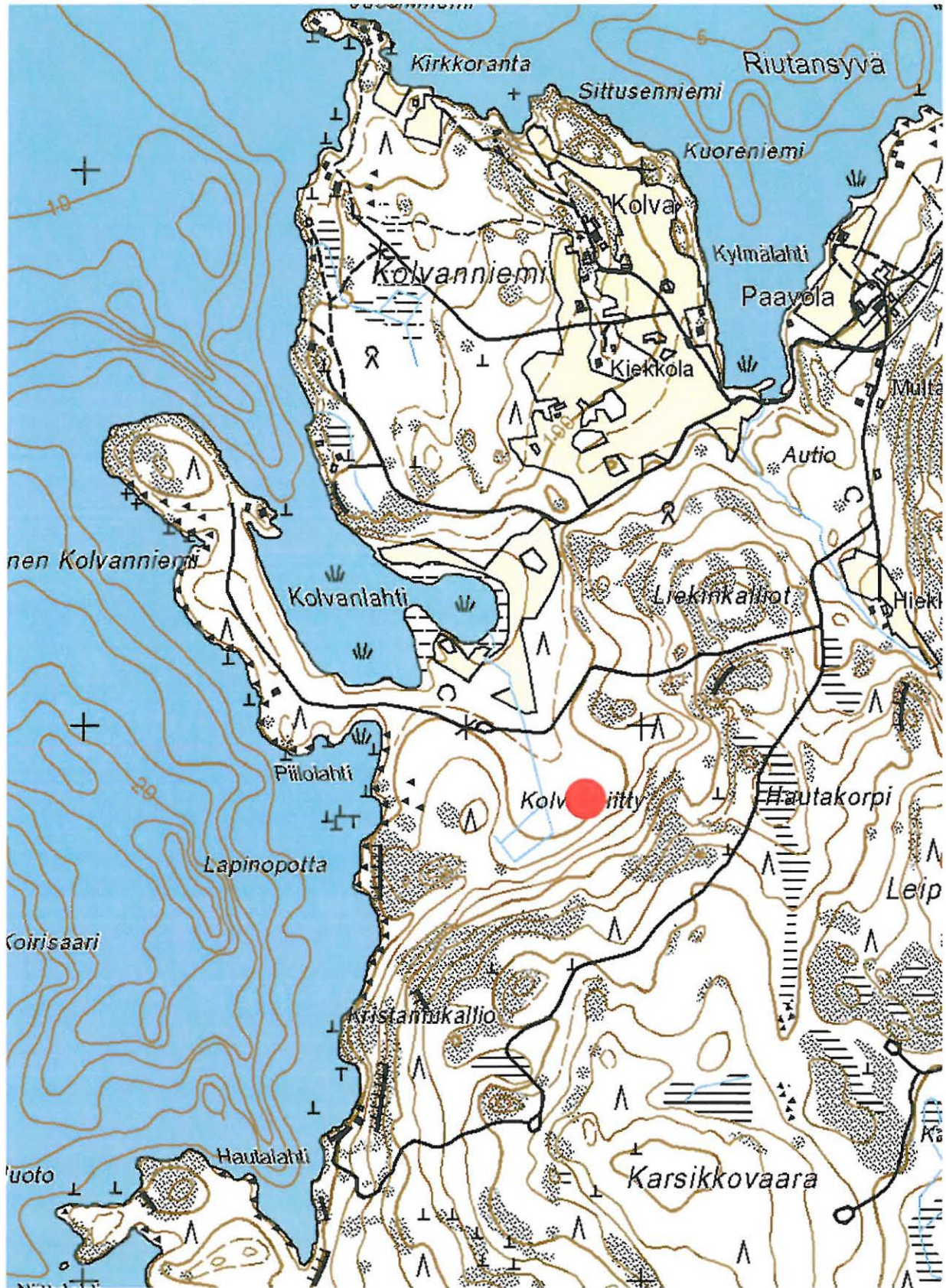
Oili Forsberg 2006, inventointi.

Lönnberg pitää esinettä selvänä irtolöytönä. Kohde tarkastettiin 16.5.2006. Niitty oli umpeenkasvanut.

Liitteet:

PK-ote 4323 01 Lipinlahti

kuvat: -



Nurmes Lipinlahti Hiekkala. Taltan (KM 16501) löytöpaikka Hiekkalan talon omistamalla enstisellä niityllä on merkitty punaisella ympyrällä. Ote peruskartalta 4323 01 Lipinlahti.

58. Nurmes Kuohattijoki Särkkälä/Sarkkila

Muinaisjäänöstyyppi: löytöpaikat - irtolöytöpaikat
Ajoitus: kivikautinen
Rauhoitusluokka: 0
Lukumäärä: 1

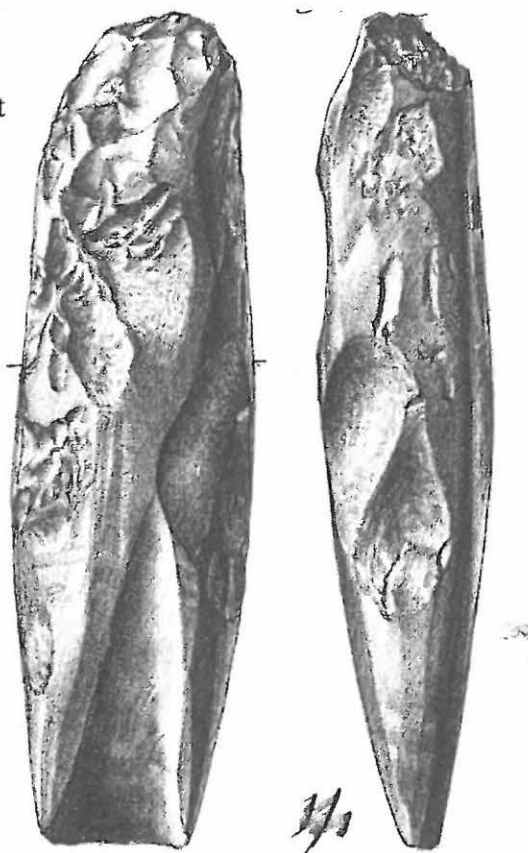
Peruskartta: 4323 02 Kuokanvaara
Koordinaatit: 7057 665, 3611 197, z 130 mpy
Sijainti: Nurmeksen luterilaisesta kirkosta 8 km koilliseen.

Lyhyt kohdekuvaus: Löytöpaikka sijaitsee pari sataa metriä Kuohattijoen itäpuolella, rantapellolla. Esine on löytynyt syyskynnön yhteydessä alavalta peltoalueelta.

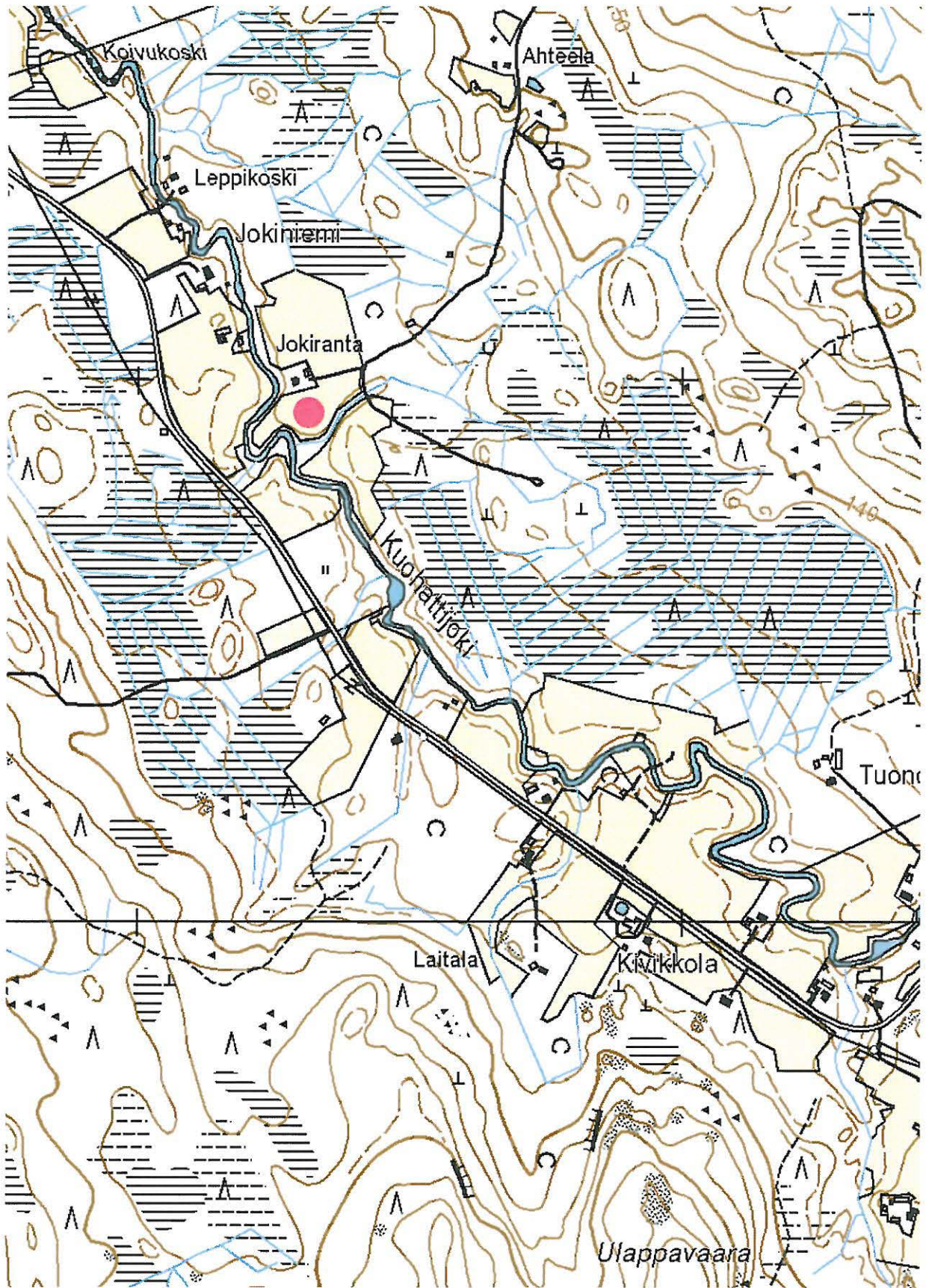
Tutkimukset ja löydöt:
Hannes Koistinen 1936, irtolöytö. NuM 2442, kourutaltoa.
Maarit Lönnberg 1972, inventointi.
Oili Forsberg 2006, inventointi.

Tarkastin kohteen 13.6.2006. Kohteen koordinaattitiedot ovat peräisin Lönnbergin raportista. Kesällä 2006 alue oli nurmena.

Liitteet:
PK-ote 4323 02 Kuokanvaara
Museoviraston verifikaatin kuva



kuvat:
DG7_582. Nurmes Kuokanvaara Sarkkila. Todennäköisesti näiltä rinteiltä on aikoinaan löytynyt NuM 2442, kourutaltoa. Panoraama, kuvattu pohjoisesta etelään. 13.6.2006.
DG7_583. Nurmes Kuokanvaara Sarkkila. Todennäköisesti näiltä rinteiltä on aikoinaan löytynyt NuM 2442, kourutaltoa. Panoraama, kuvattu pohjoisesta etelään. 13.6.2006.
DG7_584. Nurmes Kuokanvaara Sarkkila. Todennäköisesti näiltä rinteiltä on aikoinaan löytynyt NuM 2442, kourutaltoa. Panoraama, kuvattu pohjoisesta etelään. 13.6.2006.
DG7_593. Nurmeksen museon näyttelyssä ovat esineet. 10.5.2006.
DG7_597. Nurmeksen museo. Kourutaltoja. 10.5.2006.



Nurmes Kuohattijoki Särkkälä/Sarkkila, irtolöytökohde. Kourutaltan (NuM2442) löytöpaikka on merkitty punaisella ympyrällä. Ote peruskartasta 4323 02 Kuokanvaara.

59. Nurmes Nurmeskylä Pikku pappila/Vanha pappila

Muinaisjäänöstyyppi: löytöpaikat - irtolöytöpaikat

Ajoitus: kivikautinen

Rauhoitusluokka: 0

Lukumäärä: 1

Peruskartta: 4321 11 Porokylä

Koordinaatit: 7052 476, 3605 373, z 97.5 mpy

Sijainti: Nurmeksen luterilaisesta kirkosta 1.8 km luoteeseen.

Lyhyt kohdekuvaus: Taltan löytöpaikka on entistä Pikku Pappilan maata Porokylässä. Alue on tasaista, entistä peltoa. Maaperä on hiesua. Lönnberg pitää esinettä irtolöytönä.

Tutkimukset ja löydöt:

Markku Kilpeläinen, irtolöytö. KM 18363, tasataltta.

Maarit Lönnberg 1972, inventointi.

H:gin yliopiston arkeologian laitos 1998, inventointi.

Oili Forsberg 2006, inventointi.

Kesällä 2006 saatettiin todeta, että alue on täysin rakennettu, ja että mikäli paikalla on sijainnut kivikautinen asuinpaikka, on se täysin tuhoutunut. Kohteen koordinaatit on saatu Lönnbergin levintäkartasta.

Liitteet:

PK-ote 4321 11 Porokylä

kuvat: -



Nurmes Nurmeskylä Pikku pappila/Vanha pappila, irtolöytökohde. Tasataltan (KM 18363) löytöpaikka on merkitty punaisella ympyrällä. Ote peruskartasta 4321 11 Porokylä.

60. Nurmes Viemenjärvi Savela

<i>Muinaisjäänöstyyppi:</i>	löytöpaikat - irtolöytöpaikat
<i>Ajoitus:</i>	kivikautinen
<i>Rauhoitusluokka:</i>	0
<i>Lukumäärä:</i>	1
<i>Peruskartta:</i>	4321 07 Savikylä
<i>Koordinaatit:</i>	7044 771, 3597 575, z 120 mpy
<i>Sijainti:</i>	Nurmeksen luterilaisesta kirkosta 10.5 km lounaaseen.
<i>Lyhyt kohdekuvaus:</i>	Esine on löytynyt aikoinaan Viemenjärven länsirannalta, Savelan talon peltoa raivatessa. Pelto, joka on maaperältään savimultaa, viettää loivasti Viemenjärveen. Maisema on jylhää.

Tutkimukset ja löydöt:

NuM 2432, rombinmuotoinen reikäase
Maarit Lönnberg 1972, inventointi
H:gin yliopiston arkeologian laitos 1998, inventointi
Oili Forsberg 2006, inventointi

Tarkastin kohteen 1.6.2006. Paikalla peltorinteet kumpuilevat kauniisti, mutta koska pellot olivat nurmella ja kasvoivat voikukkaa, ei uusia havaintoja mahdollisesta asuinpaikasta päästy tekemään.

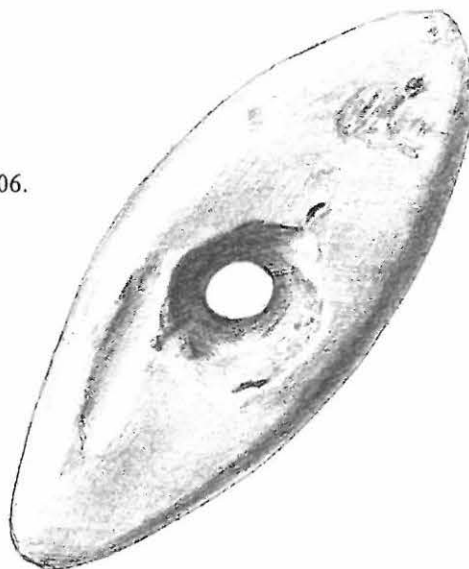
Kohteen koordinaatit ovat peräisin Lönnbergin inventointikertomukseen tehdystä lisäyksestä, ja ne vastaavat hyvin verifikaatin kuvausta löytöpaikasta. H:gin yliopiston arkeologian laitoksen inventointiraportissa annetut koordinaatit (pk 7043 70, 4448 12) ovat virheelliset, ja ne osoittavat Viemenjärveen.

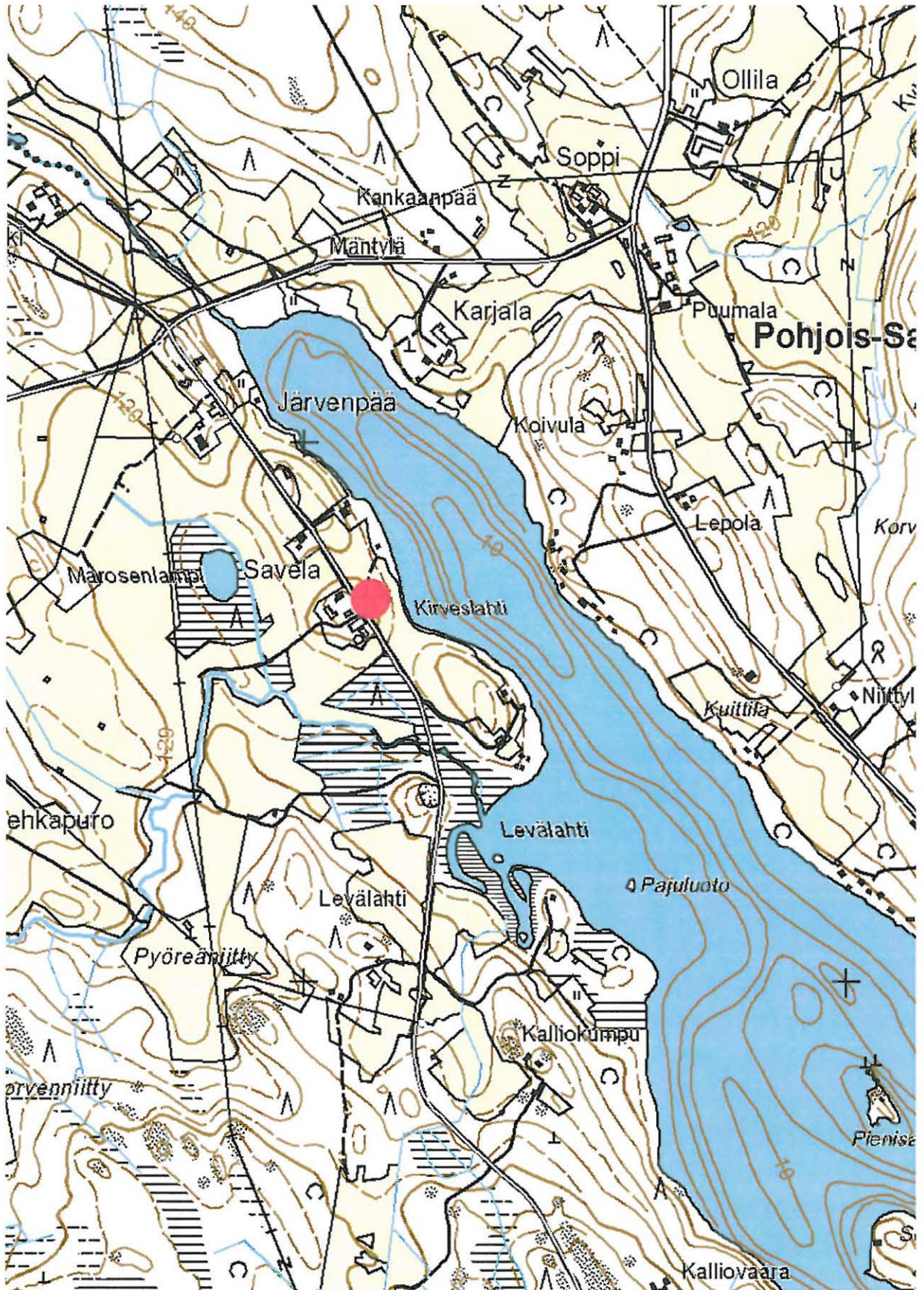
Liitteet:

PK-ote 4321 07 Savikylä
Museoviraston verifikaatin kuva

kuvat:

DG7_593. Nurmeksen museon näyttelyssä ovat esineet. 10.5.2006.
DG7_598. Nurmeksen museo. Reikäkiviä. 10.5.2006.





Nurmes Viemenjärvi Savela, irtolöytöpaikka. Rombinmuotoisen reikäkirveen (NuM2432) löytöpaikka on merkitty punaisella ympyrällä. Ote peruskartasta 4321 07 Savikylä.

61. Nurmes Savikylä Koskenkorva

<i>Muinaisjännöstyyppi:</i>	löytöpaikat - irtolöytöpaikat
<i>Ajoitus:</i>	kivikautinen
<i>Rauhoitusluokka:</i>	0
<i>Lukumäärä:</i>	1
<i>Peruskartta:</i>	4321 07 Savikylä
<i>Koordinaatit:</i>	7047 495, 3595 024, z 120-125 mpy
<i>Sijainti:</i>	Nurmeksens luterilaisesta kirkosta 11.6 km 1 änsilounaaseen.

Lyhyt kohdekuvaus: Esine on löytynyt kosteasta notkelmasta maata lapiolla kaivettaessa, noin 30-40 cm syvyydestä, kertoo Lönnberg. Museoviraston verifikaatin mukaan esine olisi löytynyt polun vierestä. Koordinaatit ovat peräisin Lönnbergin raporttiin myöhemmin tehdystä lisäyksestä, ja niiden paikkansapitävyys on epävarmaa.

Tutkimukset ja löydöt:

Esko Koukkari 1958, irtolöytö. NuM 2477, kuoppauija.

Maarit Lönnberg 1972, inventointi.

H:gin yliopiston arkeologian laitos 1998, inventointi.

Oili Forsberg 2006, inventointi.

Tarkastin kohteen 31.5.2006 yhdessä HuK Eeva-Riitta Majoisen kanssa. Esine on löytynyt kosteasta notkelmasta maata lapiolla kaivettaessa, noin 30-40 cm syvyydestä, kertoo Lönnberg. Museoviraston verifikaatin mukaan esine olisi löytynyt polun vierestä. Lönnbergin raporttiin myöhemmin lisätyt koordinaatit osoittavat kuitenkin peltoon, joka sijaitsee Ison Hiisijärven koillisella rannalla. Kesällä 2006 osa näistä pelloista oli avoinna, mutta mitään kivikautiseen asutukseen viittaavaa ei paikalta löytynyt.

Toisin kuin Lönnberg arvelee, ei löytö välttämättä suinkaan ole irtolöytö, sillä korkeutensa puolesta paikka sopisi mesoliittiseksikin asuinpaikaksi. Esineen kaltaisia kuoppauujia on varhaismesoliittisista yhteyksistä aina keskiselle kivikaudelle saakka.

Liitteet:


PK-ote 4321 07 Savikylä

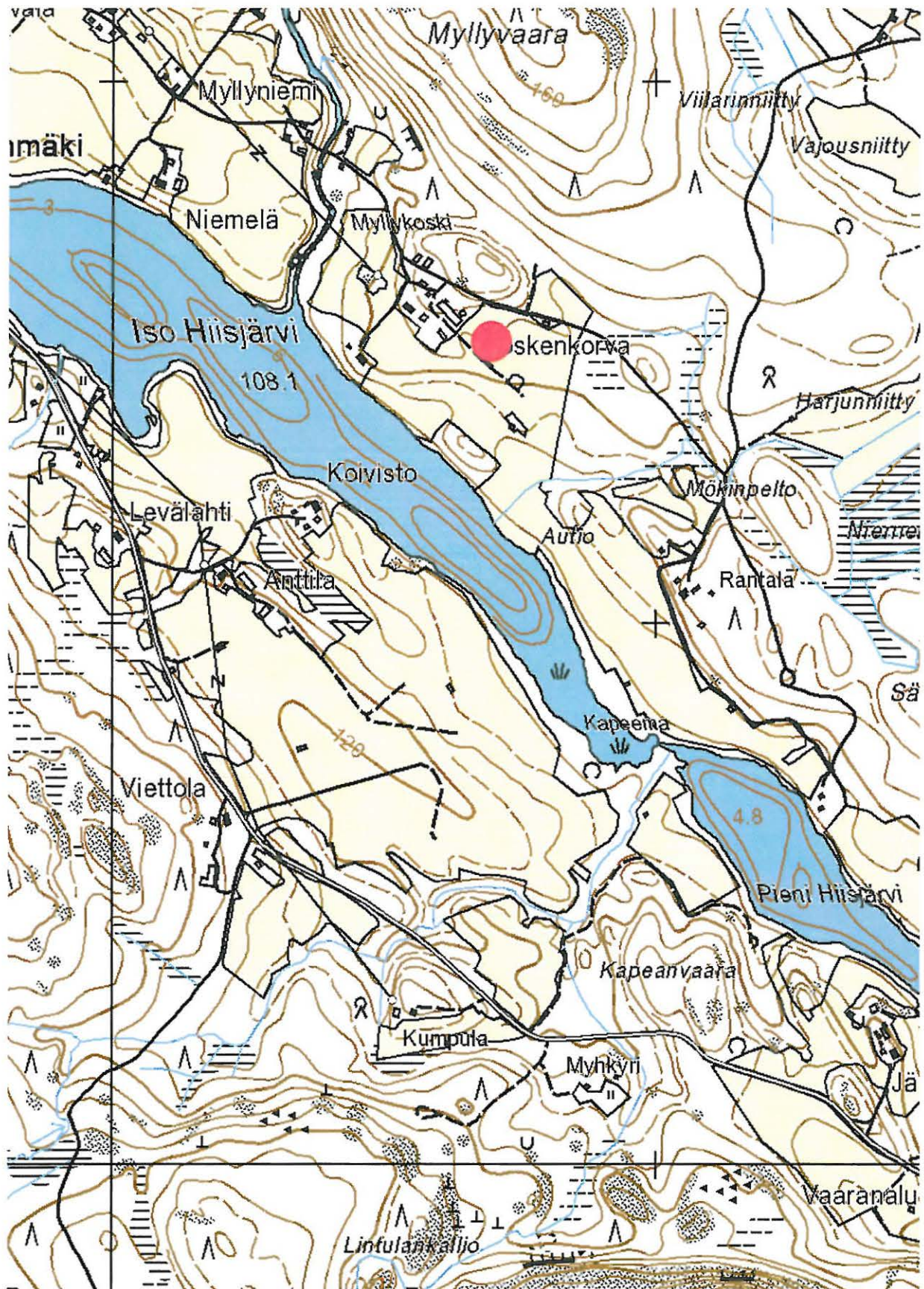
Museoviraston verifikaatin kuva.

kuvat:

DG7_593. Nurmeksens museon näyttelyssä ovat esineet. 10.5.2006.

DG7_598. Nurmeksens museo. Reikäkiviä. 10.5.2006.





Nurmes Savikylä Koskenkorva, irtolöytökohde. Kuoppaanuijan (NuM2477) löytöpaikka on merkitty punaisella ympyrällä. Ote peruskartasta 4321 07 Savikylä.

62. Nurmes Savikylä Rätsövä

Muinaisjäännöstyyppi: löytöpaikat - irtolöytöpaikat

Ajoitus: kivikautinen

Rauhoitusluokka: 0

Lukumäärä: 1

Peruskartta: 4321 07 Savikylä

Koordinaatit: 7048 391, 3597 905, z 102.5 mpy

Sijainti: Nurmeksen luterilaisesta kirkosta 8.8 km länsilounaaseen.

Lyhyt kohdekuvaus: Esineet ovat löytyneet alavalta, saviselta pellolta, Kuokkastenjärven länsirannalta, Rätsöväkosken eteläpuolelta. Lönnbergin ilmoittamat koordinaatit osoittavat Rätsövän talon eteläpuolista pelto-lakea. Löytöpaikalta noin 700 metriä luoteeseen, Hiisjoen pohjoisrannalla, sijaitsee Jokipoven asuinpaikka (541 01 0036).

Tutkimukset ja löydöt:

NuM 2420, kaitatalta (hukassa).

NuM 2431, kourutaltoa.

Tauno Turunen 1960, irtolöytö. KM 15126, karjalainen talta.

Maarit Lönnberg 1972, inventointi.

H:gin yliopiston arkeologian laitos 1998, inventointi.

Oili Forsberg 2006, inventointi.

Tarkastin kohteen 14.6.2006. Suurin osa alueen pelloista oli jo pitkällä oraalla, paljaana oleva savinen pelto oli rutikuiva, eikä siinä näkynyt mitään kivikautiseen asuinpaikkaan viittaavaa.

Liitteet:

PK-ote 4321 07 Savikylä

Verifikaatti, NuM 2420.

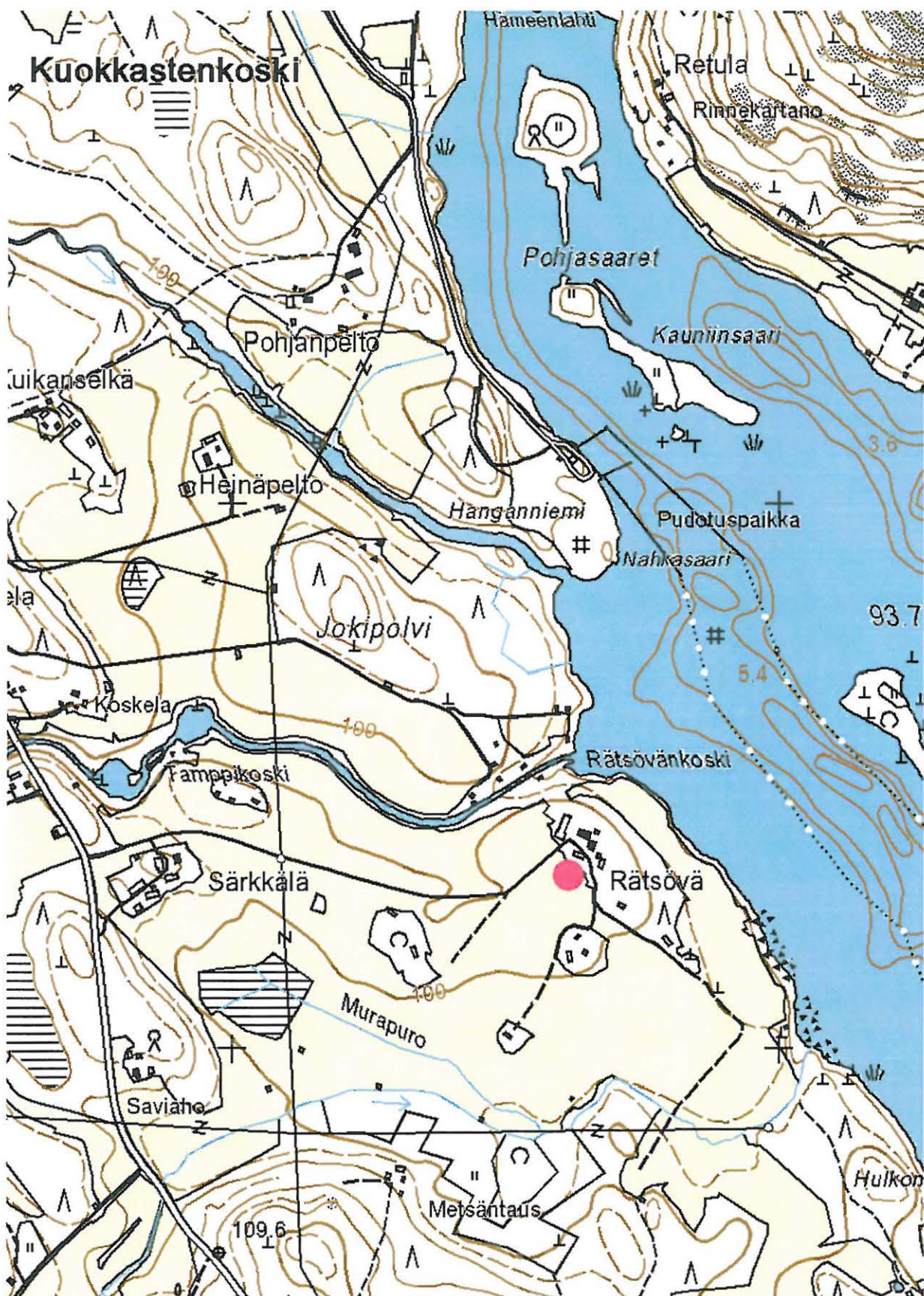
kuvat:

DG7_592. Nurmes Savikylä Rätsövä, useita kiviesineitä eri aikoina taustalla näkyvän talon mailta. Talon takana Kuokkastenjärvi. Kuvattu lännestä itään. 14.6.2006.

DG7_593. Nurmeksen museon näyttelyssä ovat esineet. 10.5.2006.

DG7_597. Nurmeksen museo. Kourutaltoa. 10.5.2006.





Nurmes Savikylä Räsövä, irtolöytöpaikka. Punainen ympyrä osoittaa kohtaa, josta irtolöydöt ovat Lönnbergin mukaan (1972) löytyneet. Ote peruskartasta 4321 07 Savikylä.

63. Nurmes Ylikylä Pitkäkoski

<i>Muinaisjäännöstyyppi:</i>	löytöpaikat - irtolöytöpaikat
<i>Ajoitus:</i>	kivikautinen
<i>Rauhoitusluokka:</i>	0
<i>Lukumäärä:</i>	1
<i>Peruskartta:</i>	4321 12 Saramojoki
<i>Koordinaatit:</i>	7064 585, 3605 055, z 112.5 mpy
<i>Sijainti:</i>	Nurmeksens luterilaisesta kirkosta 12.8 km pohjoisluoteeseen.

Lyhyt kohdekuvaus: Kaikki esineet ovat peräisin samasta joenrantapellosta, joka viettää kohti Saramojokea. Esineet ovat löytyneet pellon ylärinteestä, savimullan seasta.

Tutkimukset ja löydöt:

Pentti Saastamoinen 1934, irtolöytö. NuM 2451, kirves. (Ville Saastamoisen pellosta.)
Eetu Saastamoinen n.1920, irtolöytö. NuM 2452, tuuran kärkikatkelma. (Ville Saastamoisen pellosta.)
Matti Saastamoinen 1935, irtolöytö. NuM 2453, kirves. (Ville Saastamoisen pellosta.) Tauno Kuittinen 1933, irtolöytö. NuM 2485, kourutaltoa. (Ville Saastamoisen pellosta.)
Maarit Lönnberg 1972, inventointi.
Oili Forsberg 2006, inventointi.

Tarkastin kohteen 5.6.2006, jolloin pellot olivat nurmella. Löytöalueen koordinaatit on saatu Lönnbergin inventointikertomukseen tehdyistä lisämerkinnöistä, mutta niiden paikkansapitävyys ei ole varmaa. NuM 2453 ja 2485 löytökonteksti on sikäli vielä epäselvempi, että ne löytäjät ovat arvelleet löytökontekstin olleen sekundäärinen, koska paikalle oli aiemmin tuotu maata ”Heinälän mutakuopasta”. Löydöt voivat siten liittyä myös ehkä Heinälän (26) asuinpaikkaan.

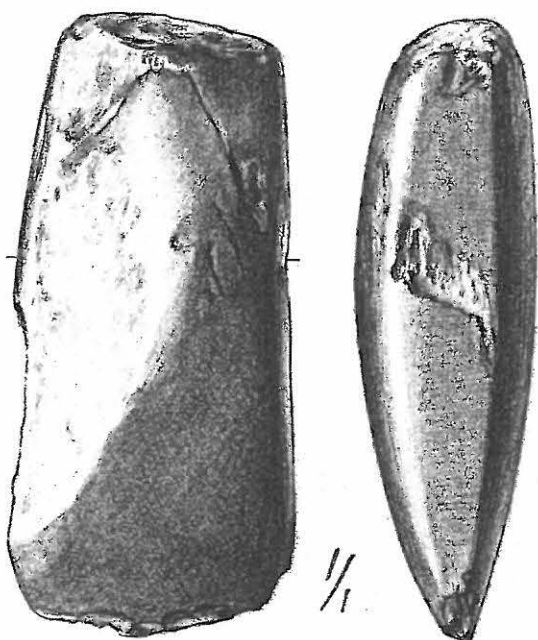

Liitteet:

PK-ote 4321 12 Saramojoki
Museoviraston verifikaattien kuvat

kuvat:

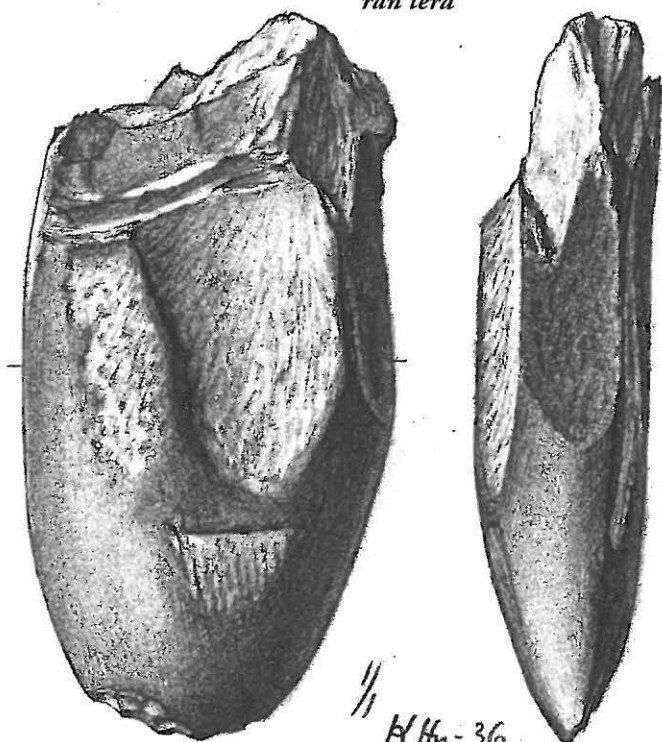
DG7_593. Nurmeksens museon näyttelyssä ovat esineet. 10.5.2006.
DG7_595. Nurmeksens museo, kirveitä ja talttoja. 10.5.2006.
DG7_596. Nurmeksens museo. Kirveitä. 10.5.2006.
DG7_597. Nurmeksens museo. Kourutaltoa. 10.5.2006.

NuM 2453, kirves



NuM 2451, taltta

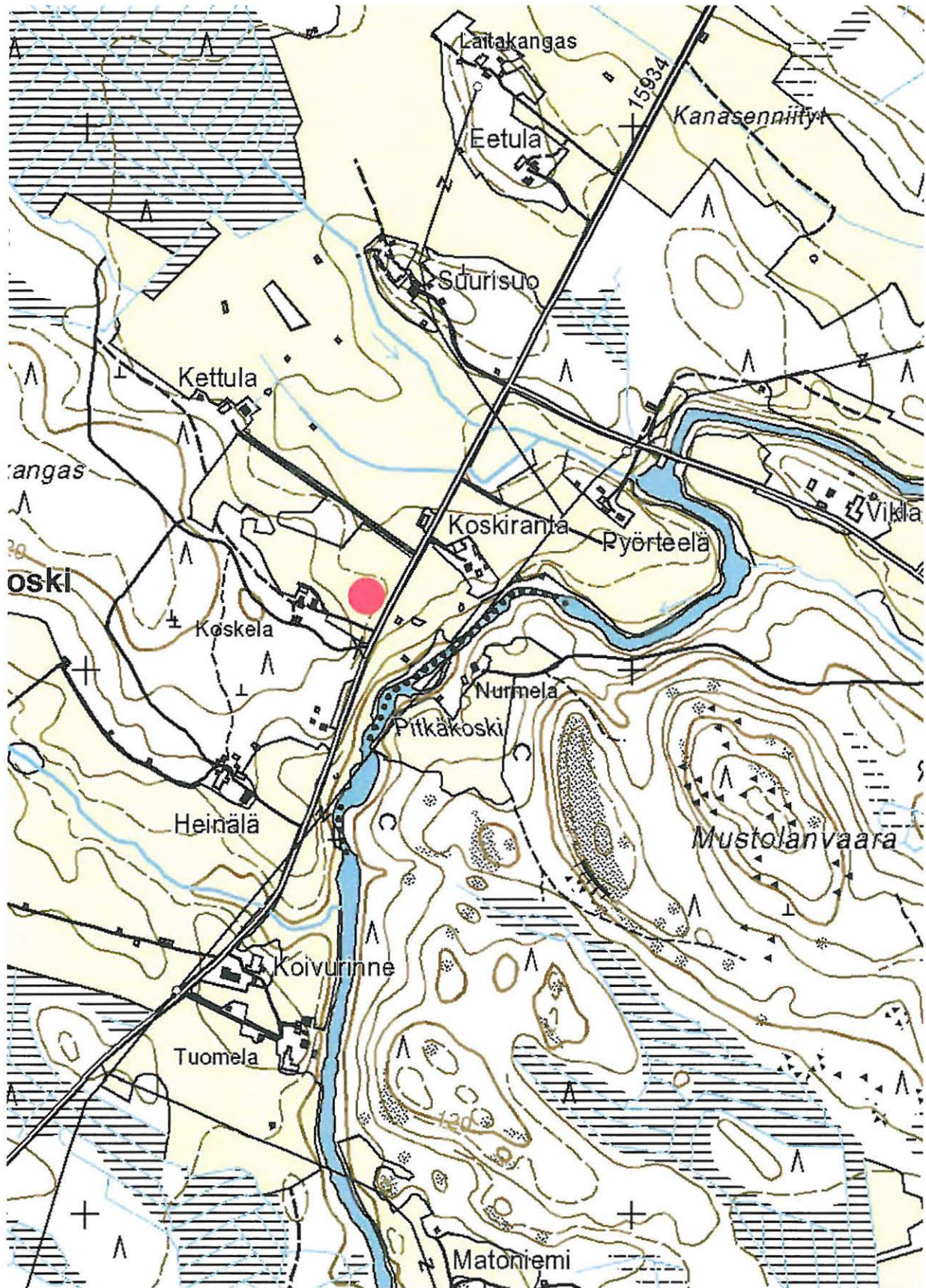
NuM 2452, tuuran terä



NuM 2485, kourutaltta



*///
KHM-36.*



Nurmes Ylikylä Pitkääkoski, irtolöytöpaikka. Kaikkien esineiden täsmällisiä löytökohtia ei ole tiedossa. Sijainti (punainen ympyrä) Lönnbergin (1972) mukaan. Ote peruskartasta 4321 12 Saramojoki.

64. Nurmes Ylikylä Kämpälyskoski

Muinaisjäännöstyyppi: löytöpaikat - irtolöytöpaikat
Ajoitus: kivikautinen
Rauhoitusluokka: 0
Lukumäärä: 1

Peruskartta: 4321 11 Porokylä
Koordinaatit: 7059 188, 3602 485, z 95 mpy.
Sijainti: Nurmeksen luterilaisesta kirkosta 8.6 km pohjoisluoteeseen.

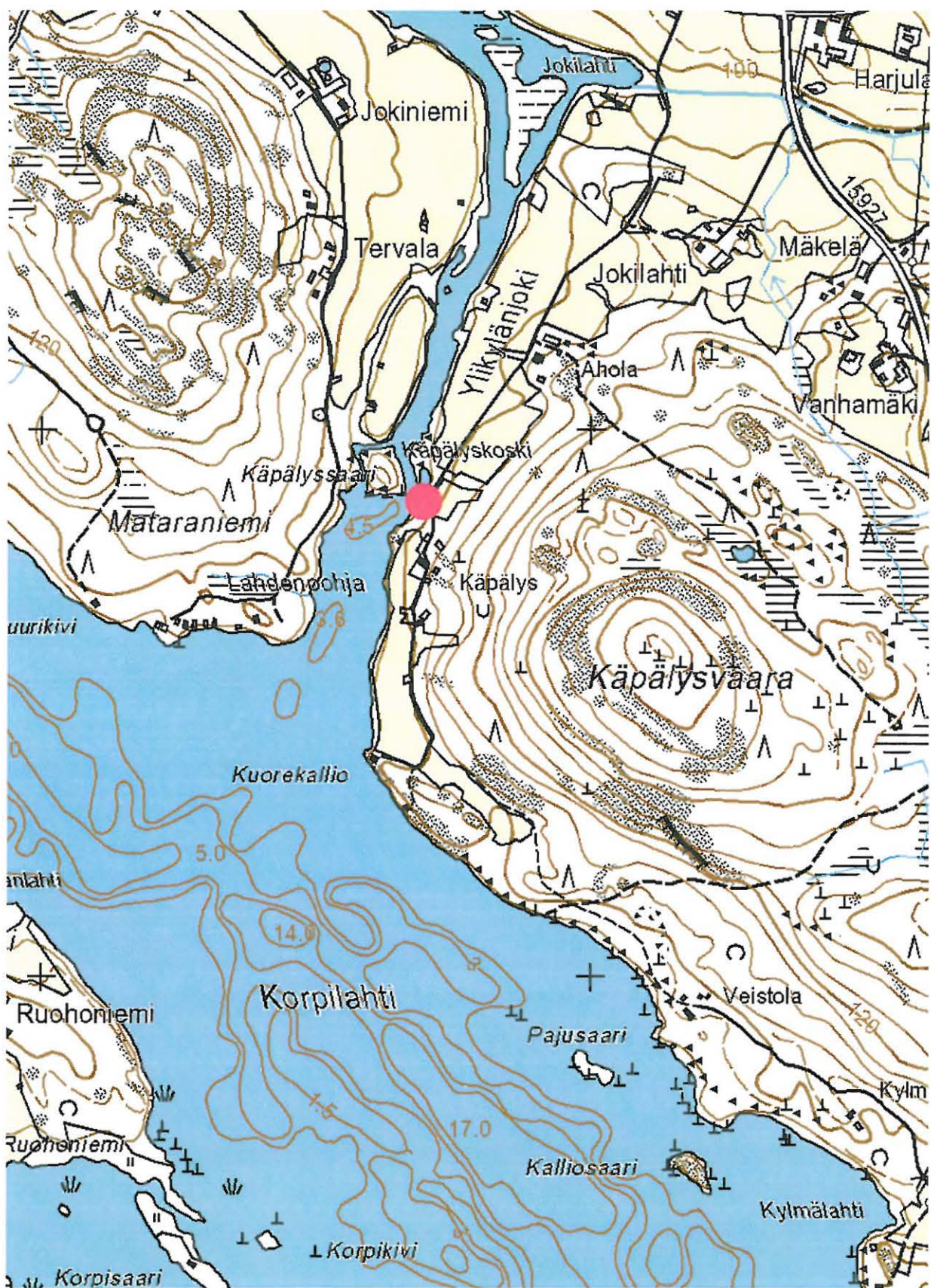
Lyhyt kohdekuvaus: Tasataltan löytöaikaan Kämpälyskosken partaalla on ollut pieni torppa, jonka viereisestä pellostä esine on löytynyt. Rantatörmä on jyrkkä, ja pelto savinen. Lönnberg pitää esinettä selvänä irtolöytönä.

Tutkimukset ja löydöt:
KM 3162:15, tasataltta (1895).
Maarit Lönnberg 1972, inventointi.
Eero Ahtela 1987, tarkastus.
H:gin yliopiston arkeologian laitos 1998, inventointi.
Oili Forsberg 2006, inventointi.

Tarkastin kohteen 2.6.2006. Paikalla oli autiotalo, jonka pellot olivat ummessa, ja joka ilmeisesti oli kesämökkikäytössä. Uusia havaintoja paikalla ei tehty, mutta sijaintinsa puolesta taltan ei tarvitse välttämättä olla irtolöytö, vaan kosken partaalla on saattanut toki olla asuinpaikkakin.

Liitteet:
PK-ote 4321 11 Porokylä

kuvat: -



Nurmes Ylikylä Käpälyskoski, irtolöytöpaikka. Tasataltan (KM 3162:15) löytöpaikka on merkitty punaisella ympyrällä. Ote peruskartasta 4321 11 Porokylä.

65. Nurmes Peräjärvi Tervalahdi

Muinaisjännöstyyppi: löytöpaikat - irtolöytöpaikat
Ajoitus: kivikautinen
Rauhoitusluokka: 0
Lukumäärä: 1

Peruskartta: 4321 12 Saramojoki
Koordinaatit: 7064 107, 3600 832, z 95 mpy
Sijainti: Nurmeksen luterilaisesta kirkosta 13.6 km pohjoisluoteeseen.

Lyhyt kohdekuvaus: Työmies Sakari Meriläisen kerrotaan löytäneen kourutaltan, NuM 2454, Peräjärven Tervalahden pohjukasta, pienen puron varrelta. Löytöpaikka on alavaa, maaperä savinen.

Tutkimukset ja löydöt:

Sakari Meriläinen, irtolöytö. NuM 2454, itäkarjalainen kourutalta.
Maarit Lönnberg 1972, inventointi.
H:gin yliopiston arkeologian laitos 1998, inventointi.
Oili Forsberg 2006, inventointi.

Tarkastin kohteen 5.6.2006. Peltoja kierreltiin Peräjärven ympärillä mitään merkkejä esihistoriallisesta asutuksesta kuitenkaan havaitsematta. Peräjärven Tervalahden rannat ovat hyvin alavia.

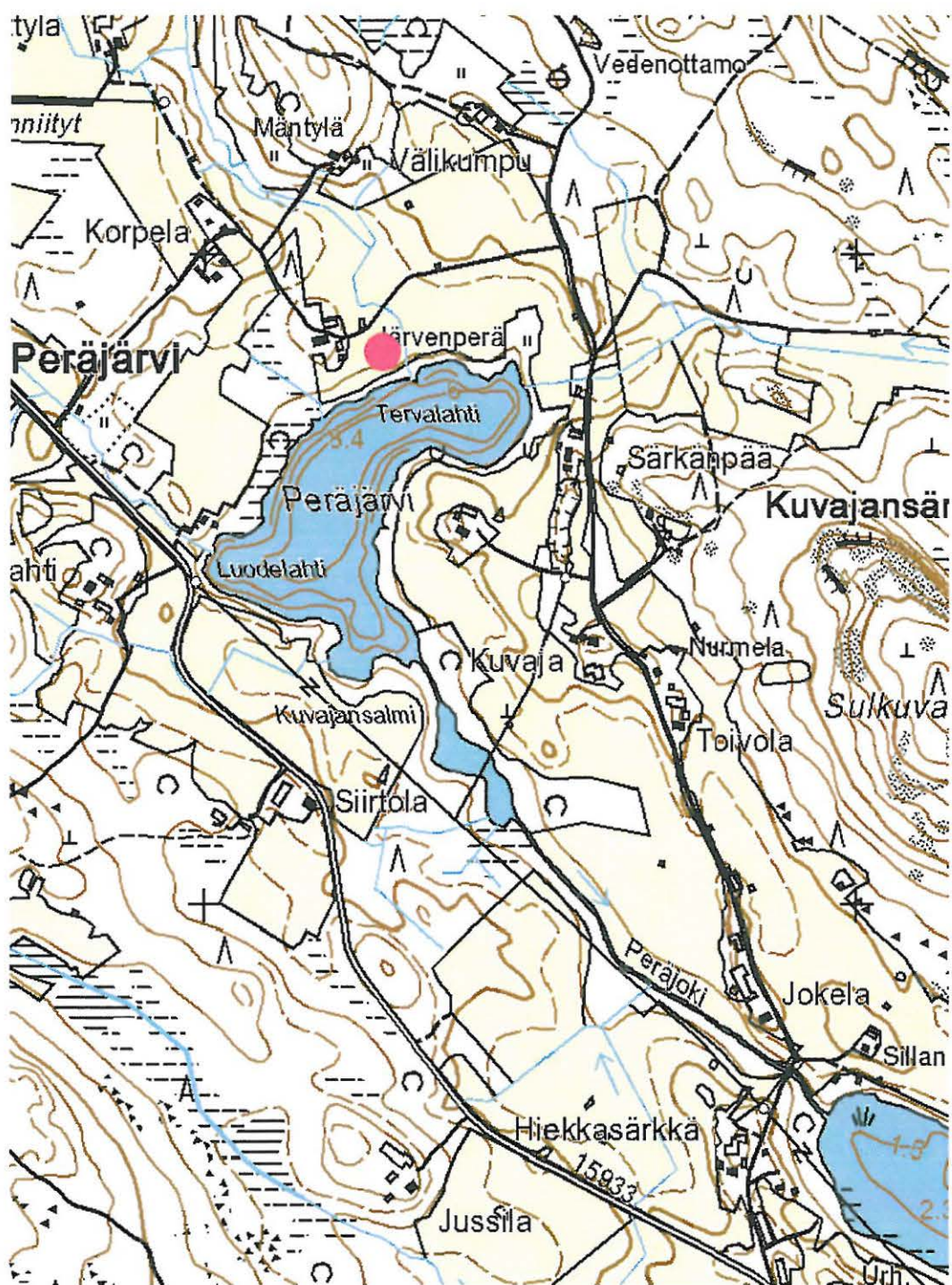
Liitteet:

PK-ote 4321 12 Saramojoki
Museoviraston verifikaatin piirros

kuvat:

DG7_593. Nurmeksen museon näyttelyssä ovat esineet. 10.5.2006.
DG7_597. Nurmeksen museo. Kourutalttoja. 10.5.2006.





Nurmes Peräjärvä Tervalahdenperä, irtolöytöpaikka. Itäkarjalaisen kourutaltan (NuM2454) löytöpaikka on merkitty punaisella ympyrällä. Ote peruskartasta 4321 12 Saramojoki.

66. Nurmnes Roukkaja Myllykoski


Muinaisjäännöstyyppi: löytöpaikat - irtolöytöpaikat
Ajoitus: kivikautinen
Rauhoitusluokka: 0
Lukumäärä: 1

Peruskartta: 4321 12 Saramojoki
Koordinaatit: 7061 917, 3603 658, z 97.5 – 100 mpy
Sijainti: Nurmeksen luterilaisesta kirkosta 10.8 km pohjoisluoteeseen.

Lyhyt kohdekuvaus: Kourutaltoa on löytynyt Ylikylän Roukkajan Myllykosken rannalta, läheltä taloa, kertoo Hämmäläisen kokoelmien mukana seurannut verifikaatti. Lönnbergin koordinaattien perusteella löytöpaikka sijaitsee Saramojoen etelärannalla, vastapäätä Roukkajanniemeä, pellolla.

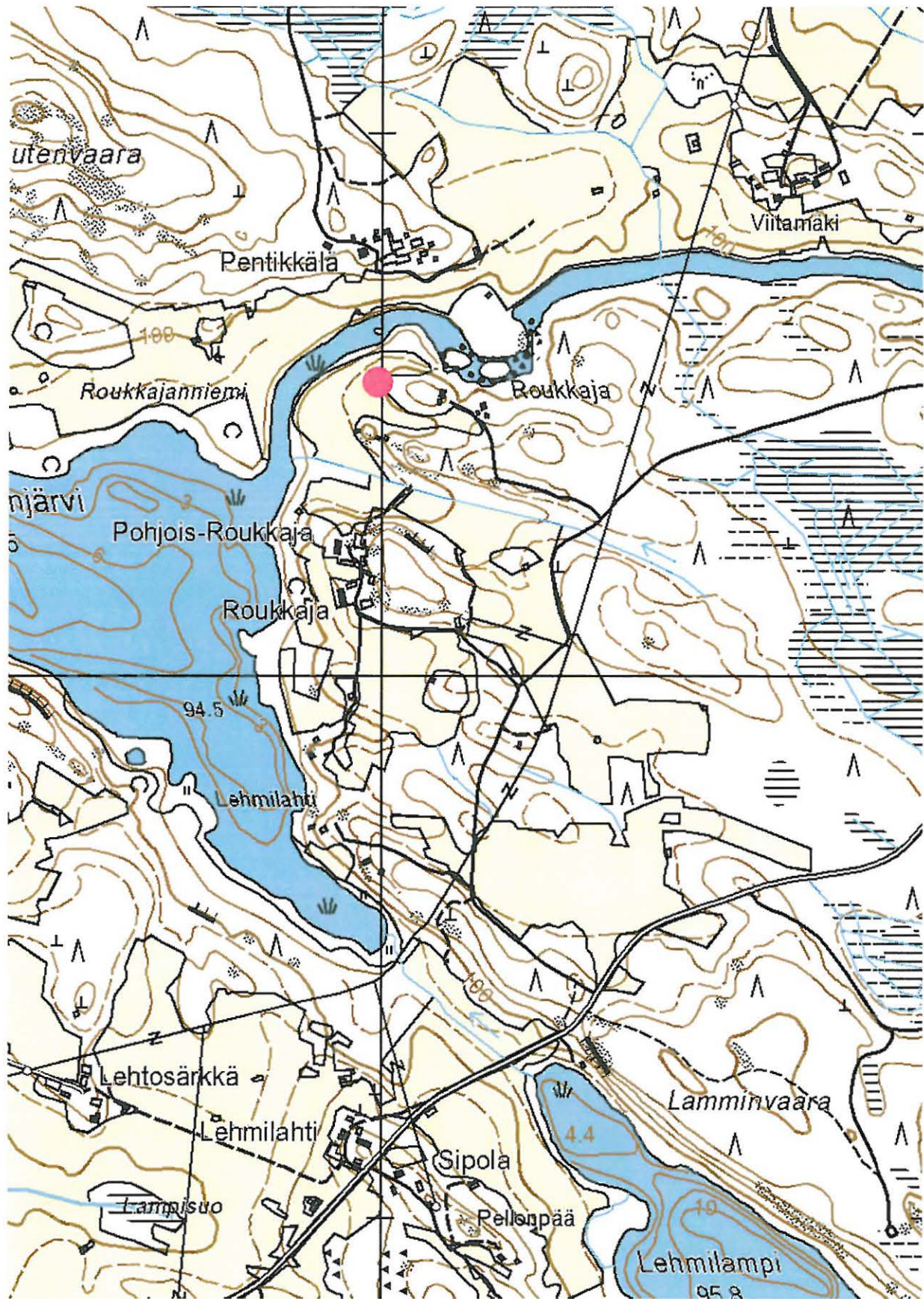
Tutkimukset ja löydöt:
NuM 2428, kourutaltoa.
Maarit Lönnberg 1972, inventointi.
Oili Forsberg 2006, inventointi.

Tarkastin kohteen 11.5.2006. Alueen pellot olivat nurmella, eikä uusia havaintoja kohteesta voitu tehdä.



Liitteet:
PK-ote 4321 12 Saramojoki ja 4321 11 Porokylä

kuvat: -
DG7_593. Nurmeksen museon näyttelyssä ovat esineet. 10.5.2006.
DG7_597. Nurmeksen museo. Kourutaltoa. 10.5.2006.



Nurmes Roukkaja Myllykoski, irtolöytöpaikka. Kourutaltan (NuM 2428) löytöpaikka on merkitty punaisella ympyrällä. Ote peruskartoista 4321 11 Porokylä ja 4321 12 Saramojoki.

67. Nurmes Ylikylä Mäkelä

Muinaisjäännytyystyyppi: löytöpaikat - irtolöytöpaikat
Ajoitus: kivikautinen
Rauhoitusluokka: 0
Lukumäärä: 1

Peruskartta: 4321 11 Porokylä
Koordinaatit: 7059 635, 3603 265, z 115 mpy
Sijainti: Nurmeksen luterilaisesta kirkosta 7.5 km pohjoisluoteiseen.

Lyhyt kohdekuvaus: Kohde sijaitsee hiekkaisella mäellä Mäkelän talon pihapiirissä. Esineen löysi Sampo Pääkkönen 1970- ja 80-lukujen taitteessa raivaustyön yhteydessä.

Tutkimukset ja löydöt:

Sampo Pääkkönen 1984, irtolöytö. KM 22218, taltta.
H:gin yliopiston arkeologian laitos 1998, inventointi.
Oili Forsberg 2006, inventointi.

Tarkastin kohteen 2.6.2006. Taltan löytötienoon pellot olivat pitkällä oraalla, eikä koordinaattipisteen osoittaman rakennuksen tuntumasta tehty uusia havaintoja mahdollisesta esihistoriallisesta asutuksesta. H:gin yliopiston arkeologian laitoksen raportissa väitetään paikalta löytyneen taltan lisäksi myös kvartseja ja palanutta luuta, mutta näitä ei kyllä ole ainakaan luetteloitu.

Liitteet:

PK-ote 4321 11 Porokylä

kuvat:

DG7_543. Nurmes Mäkelä. KM 22218, oikoteräisen taltan löytöpaikka metsän reunassa, ulkorakennuksen oikealla puolella. Panoraama, kuvattu pohjoisesta etelään. 2.6.2006.
DG7_544. Nurmes Mäkelä. KM 22218, oikoteräisen taltan löytöpaikka metsän reunassa, ulkorakennuksen oikealla puolella. Panoraama, kuvattu pohjoisesta etelään. 2.6.2006.



Nurmes Ylikylä Mäkelä, irtolöytöpaikka. Taltan (KM 22218) löytöpaikka on merkitty punaisella ympyrällä. Ote peruskartasta 4321 11 Porokylä.

68. Nurmes Savikylä Merilä

Muinaisjäännöstyyppi: löytöpaikat - irtolöytöpaikat
Ajoitus: kivikautinen
Rauhoitusluokka: 0
Lukumäärä: 1

Peruskartta: 4321 07 Savikylä
Koordinaatit: 7050 337, 3592 438, z 120 mpy
Sijainti: Nurmeksen luterilaisesta kirkosta 13 km länteen

Lyhyt kohdekuvaus: Alue on avointa savipeltoa, joka viettää etelään ja lounaaseen Savijärven itärannalla.

Tutkimukset ja löydöt:

Pertti Lipponen 1996, irtolöytö. KM 29243, kivikautisia löytöjä.

H:gin yliopiston arkeologian laitos 1998, inventointi. Kaksi kvartssia, uuden ajan keramiikkaa (kadonneet).

Oili Forsberg 2006, inventointi.

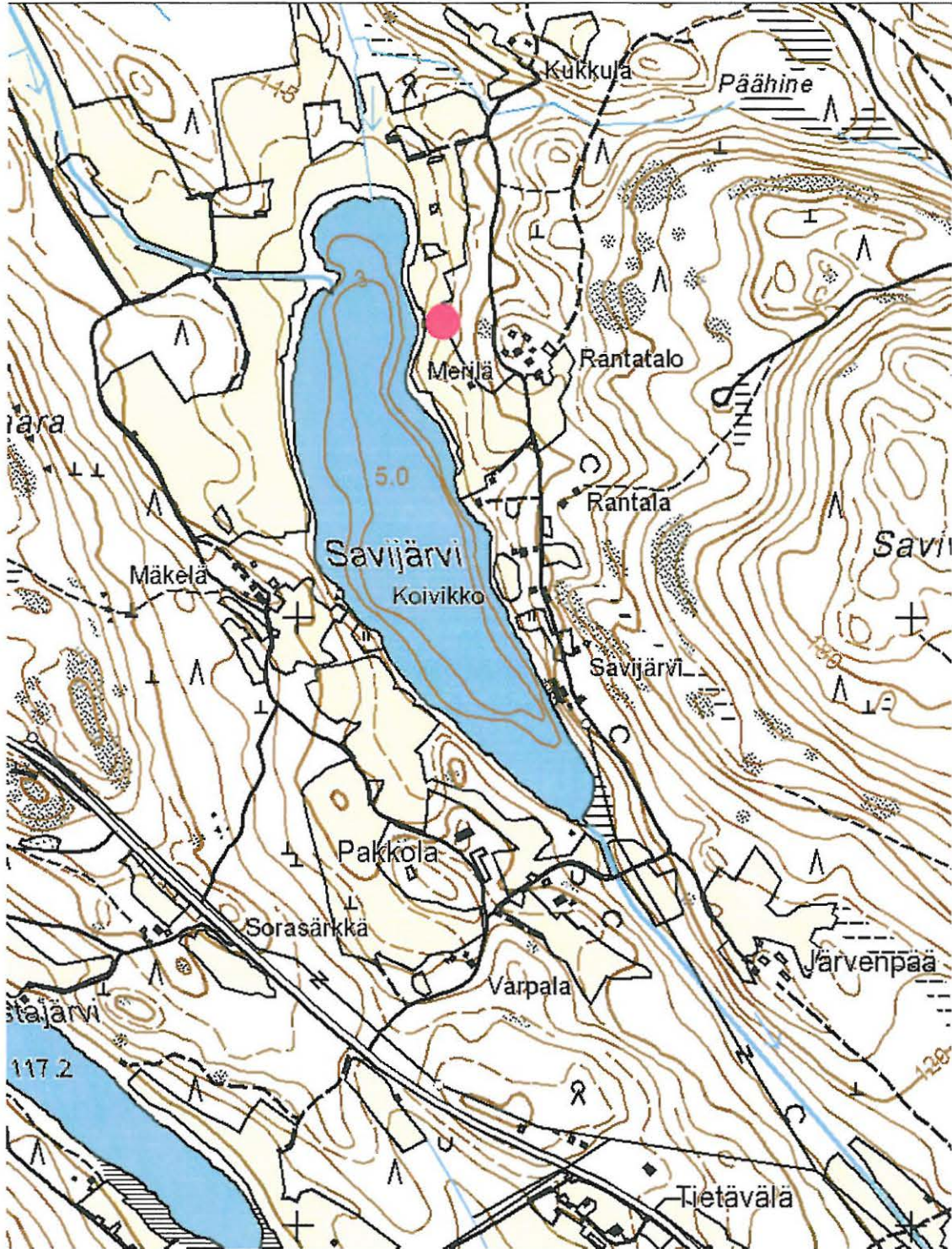
Tarkastin kohteen 14.6.2006. Alue on avointa savipeltoa (H:gin yliopiston arkeologian laitoksen inventointiraportissa mainitut koordinaatit osoittavat pellon itäpuoliseen metsikköön), joka viettää etelään ja lounaaseen Savijärven itärannalla.

Kesän 2006 inventoinnin aikana pelto oli pitkällä oraalla, eikä lähempää tarkastelua alueella voitu tehdä.

Liitteet:

PK-ote 4321 07 Savikylä

kuvat: -



Nurmes Savikylä Merilä, irtolöytöpaikka. Kivikautisia löytöjä (KM 29243) punaisen ympyrän kohdalta. Ote peruskartalta 4321 07 Savikylä.

69. Nurmes Uramo Soppikangas

<i>Muinaisjännöstyyppi:</i>	löytöpaikat - irtolöytöpaikat
<i>Ajoitus:</i>	kivikautinen
<i>Rauhoitusluokka:</i>	0
<i>Lukumäärä:</i>	1
<i>Peruskartta:</i>	4321 12 Saramojoki
<i>Koordinaatit:</i>	7067 962, 3599 139, z 150 -155 mpy
<i>Sijainti:</i>	Nurmeksen luterilaisesta kirkosta 20 km luoteeseen
<i>Lyhyt kohdekuvaus:</i>	Alkeellisen kirveen terä on löytynyt Soppikankaan soranottoalueelta, jota ympäröivät laajat suoalueet niin lännessä kuin idässäkin.

Tutkimukset ja löydöt:

Jorma Kokkonen 1982, irtolöytö. KM 21376, alkeellisen kirveen terä.

H:gin yliopiston arkeologian laitos 1998, inventointi.

Oili Forsberg 2006, inventointi.

Tarkastin kohteen 5.6.2006. Alkeellisen kirveen terä on löytynyt Soppikankaan soranottoalueelta, jota ympäröivät laajat suoalueet niin lännessä kuin idässäkin. Kohteen koordinaatit on saatu MV:n verifikaatista.

Soppikankaan eteläpuolella on pieni Kolmisoppijärvi. Soranottoalue on laaja, ja se lienee tuhonnut mahdollisesti paikalla sijainneen asuinpaikan.

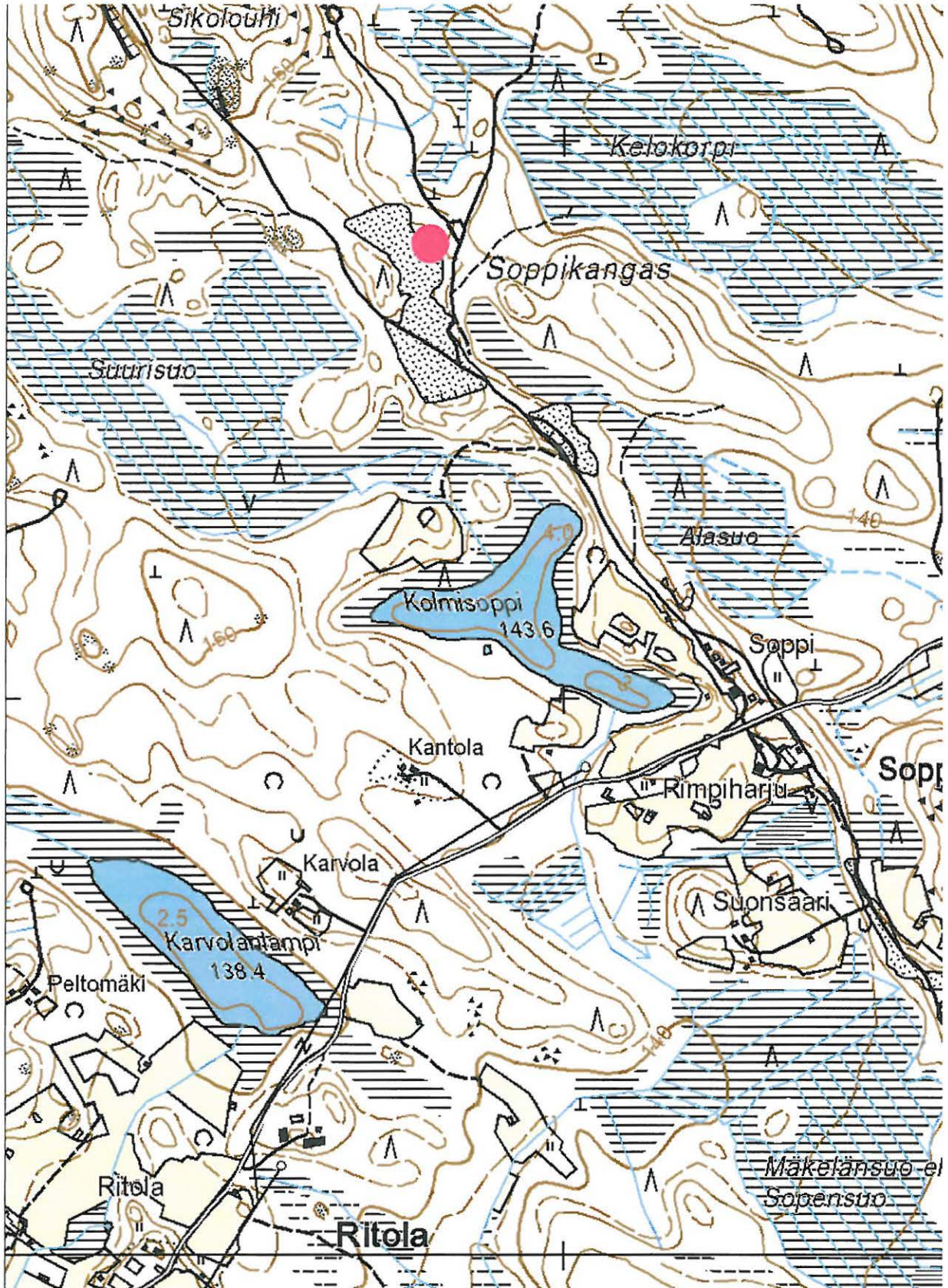
Liitteet:

PK-ote 4321 12 Saramoki.

kuvat:

DG7_555. Nurmes Soppikangas, irtolöytöpaikka. Alkeellinen kirves, KM 21376, on löytynyt kuvan oikeasta reunasta, sorakuopan reunalta. Panoraama, kuvattu etelästä pohjoiseen. 5.6.2006.

DG7_556. Nurmes Soppikangas, irtolöytöpaikka. Alkeellinen kirves, KM 21376, on löytynyt kuvan oikeasta reunasta, sorakuopan reunalta. Panoraama, kuvattu etelästä pohjoiseen. 5.6.2006.



Nurmes Uramo Soppikangas, irtolöytöpaikka. Alkeellisen kirveenterän (KM 21376) löytökohta on merkitty punaisella ympyrällä. Ote peruskartasta 4321 12 Saramojoki.

70. Nurmnes Lipinlahti Taipaleenniitty

Muinaisjäännöstyyppi: löytöpaikat - irtolöytöpaikat
Ajoitus: kivikautinen
Rauhoitusluokka: 0
Lukumäärä: 1

Peruskartta: 4323 01 Lipinlahti
Koordinaatit: 7049 577, 3614 650, z 112.5 – 115 mpy
Sijainti: Nurmeksen luterilaisesta kirkosta 10.4 km kaakkoon

Lyhyt kohdekuvaus: Lipinlahden Pyssylampeen laskee pohjoisesta Savipuro, johon Taipaleenniityn kohdalla yhtyy useita pienempiä purosia. Kahden tällaisen puron välissä sijaitsevalta peltoalueelta on löytynyt reikäkivi (KM 24023) sekä mahdollisesti kvartsi-iskos.

Tutkimukset ja löydöt:

NuM 5035, reikäkivi (hukassa?)

Reijo Meriläinen 1987, irtolöytö. KM 24023, soikea reikäkivi

H:gin yliopiston arkeologian laitos 1998, inventointi. Kvartsi-iskos, ei luetteloitu

Oili Forsberg 2006, inventointi.

Tarkastin kohteen 13.6.2006, jolloin alue oli nurmella.

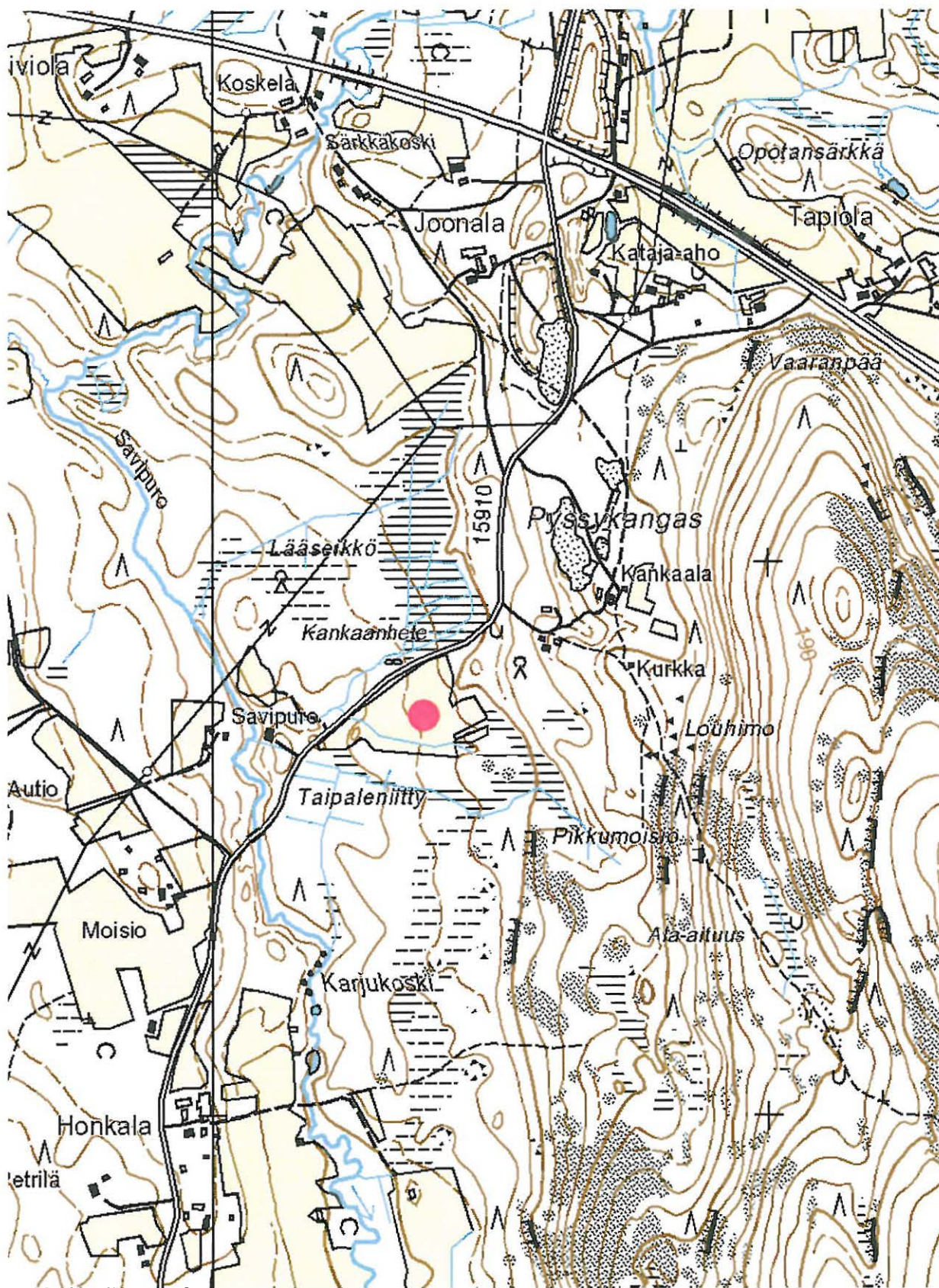
Aikoinaan on ns. Moision pellostä löytynyt NuM 2444, kourutaltoa ja NuM 2445, kirves. Voi olla, että esineet ovat löytyneet Moision talon mailta, puolisen kilometriä lounaaseen Taipaleenniityltä. Toisaalta Taipaleenniitty on aikoinaan kuulunut Moision maihin, joten esineet ovat voineet löytyä täältäkin.

Liitteet:

PK-ote 4323 01 Lipinlahti

kuvat:

DG7_593. Nurmeksen museon näyttelyssä ovat esineet. 10.5.2006.



Nurmes Lipinlahti Taipaleeniitty, irtolöytöpaikka. Löytöalue on merkitty punaisella ympyrällä. Ote peruskartasta 4323 01 Lipinlahti.

71. Nurmes Uramo Kelolampi

<i>Muinaisjännöstyyppi:</i>	löytöpaikat - irtolöytöpaikat
<i>Ajoitus:</i>	kivikautinen
<i>Rauhoitusluokka:</i>	0
<i>Lukumäärä:</i>	1
<i>Peruskartta:</i>	4321 12 Saramojoki
<i>Koordinaatit:</i>	7069 329, 3598 442 (lammen koordinaatit)
<i>Sijainti:</i>	Nurmeksien luterilaisesta kirkosta 19.6 km pohjoisluoteeseen.
<i>Lyhyt kohdekuvaus:</i>	Esine on löytynyt Uramon Kelolammen lietealueelta.

Tutkimukset ja löydöt:

Antti (Erkki?) Lipponen 1988, irtolöytö. KM 24022, vuolukivinen pallonuija.
Oili Forsberg 2006, inventointi.

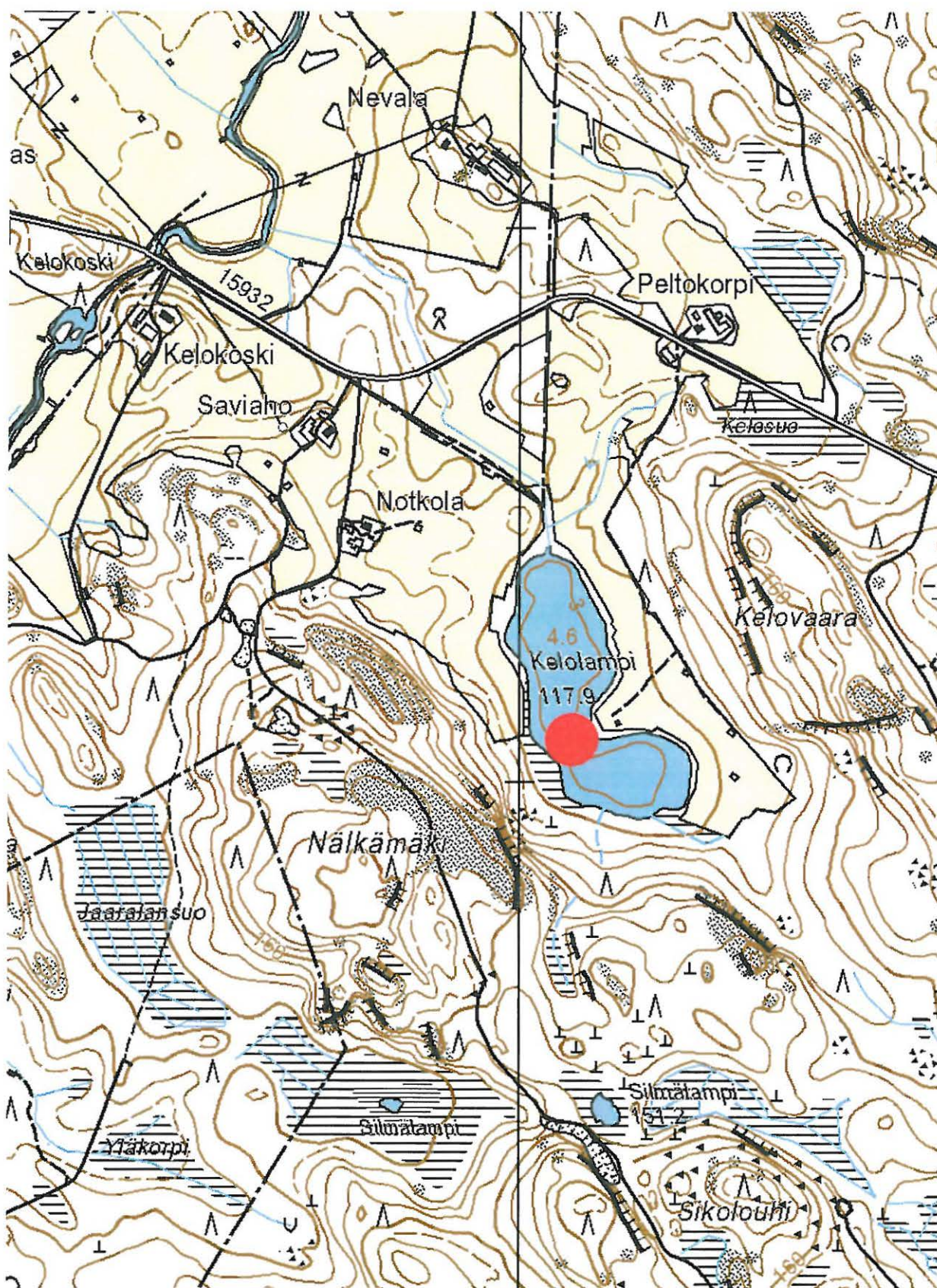
Tarkastin kohteen 8.6.2006. Koska tarkemmat löytökoordinaatit puuttuvat, eikä lietealueen sijainnista ole varmuutta, ei tarkastus juuri uutta tietoa tuonut.

Liitteet:

PK ote 4321 09 Valtimo ja 4321 12 Saramojoki

kuvat:

DG7_558. Nurmes Kelolampi. Mesoliittinen pallonuija, KM 24022, on löytynyt jostain lammen läheisyydestä. Kuvattu koillisesta lounaaseen. 8.6.2006.



Nurmes Uramo Kelolampi, irtolöytöpaikka. Vuolukivisen pallonuijan (KM 24022) löytötienvoo sijaitsee Kelolammen rannoilla. Kelolampi on merkitty punaisella ympyrällä. Ote peruskartoista 4321 09 Valtimo ja 4321 12 Saramojoki.

72. Nurmes Lipinlahti Pyssykangas

<i>Muinaisjäännöstyyppi:</i>	löytöpaikat - irtolöytöpaikat
<i>Ajoitus:</i>	kivikautinen
<i>Rauhoitusluokka:</i>	0
<i>Lukumäärä:</i>	1
<i>Peruskartta:</i>	4323 01 Lipinlahti
<i>Koordinaatit:</i>	7049 900, 3614 816 (kankaan koordinaatit)
<i>Sijainti:</i>	Nurmeksens luterilaisesta kirkosta 8.8 km kaakkoon
<i>Lyhyt kohdekuvaus:</i>	

Tutkimukset ja löydöt:

Kalle ja Mikko Saarelainen, irtolöytö. NuM 2449, kirves.
NuM 2450, reikäkivi.
Oili Forsberg 2006, inventointi.

Kävin Pyssykankaalla 13.6.2006. Alueella on laajoja sorakuoppia. Noin 120 mpy on havaittavissa selviä rantamuodostelmia, jotka ovat hyvin kivikkoiset.

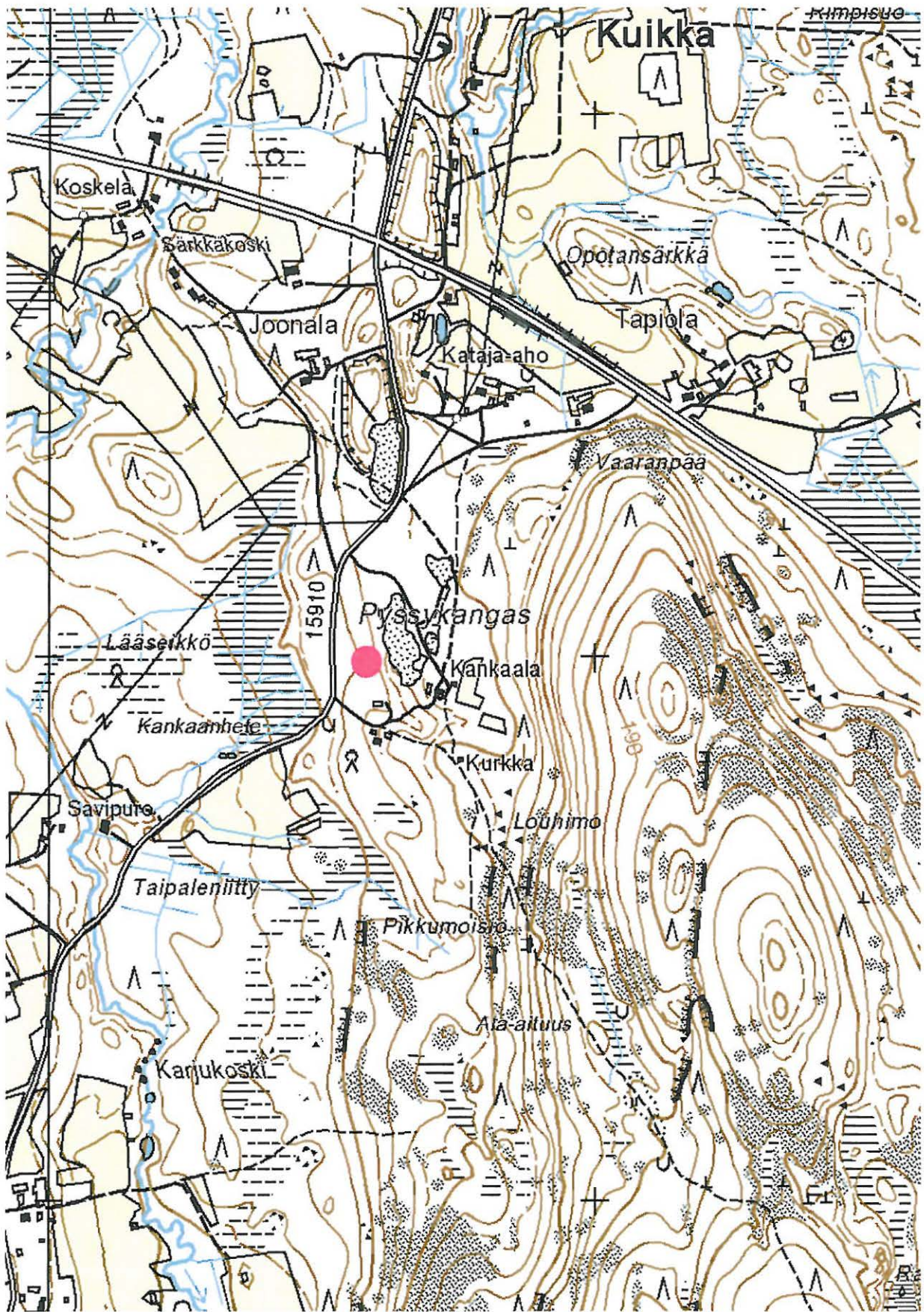
Nurmeksens museon luettelo tietää jostain alueelta löytyneistä esineistä sen verran, että kirveen ovat löytäneet Kalle ja Mikko Saarelainen Lipinlahden Pyssykankaalta. Reikäkiven löytöalueeksi mainitaan sama paikka, mutta löytäjästä ei ole tietoa. Voi olla, että esineet ovat aikoinaan löytyneet juuri soranoton yhteydessä.

Liitteet:

PK ote 4323 01 Lipinlahti

kuvat:

DG7_577. Nurmes Lipinlahti Pyssykangas. Jostain sorakuoppien tuhoamalta kankaalta on aikoinaan saatu talteen NuM 2449 poikkikirves ja NuM 2450, reikäkivi. Panoraama, kuvattu luoteesta kaakkoon. 13.6.2006.
DG7_578. Nurmes Lipinlahti Pyssykangas. Jostain sorakuoppien tuhoamalta kankaalta on aikoinaan saatu talteen NuM 2449 poikkikirves ja NuM 2450, reikäkivi. Panoraama, kuvattu luoteesta kaakkoon. 13.6.2006.
DG7_593. Nurmeksens museon näyttelyssä ovat esineet. 10.5.2006.
DG7_596. Nurmeksens museo. Kirveitä. 10.5.2006.
DG7_598. Nurmeksens museo. Reikäkiviä. 10.5.2006.



Nurmes Lipinlahti Pyssykangas, irtolöytöpaikka. Kirveen (NuM 2449) löytöpaikkatienoo on merkitty punaisella ympyrällä. Ote peruskartasta 4323 01 Lipinlahti.