

Äänest. n. 122/30.5.2002

M

**NURMIJÄRVEN KLAUKKALAN KIINTEIDEN
ESIHISTORIALLISTEN MUINAISJÄÄNNÖSTEN INVENTOINTI**

Kreetta Lesell 2001



MUSEOVIRASTO

13.5.2002

TIIVISTELMÄ

NURMIJÄRVEN KLAUKKALAN INVENTOINTI

Museovirasto, arkeologian osasto

Inventoija: FK Kreetta Lesell

Nurmijärven Klaukkalan kylän esihistoriallisen inventoinnin tarkoituksena oli tutkia alueen tunnettujen muinaisjäännösten kunto ja etsiä ennestään tuntemattomia kohteita. Inventoinnin kenttätyöt tehtiin 2.5. - 14.5.2001. Yksittäisiä kohteita käytiin tarkistamassa tämän ajan jälkeen. Inventoinnin jälkeen Nurmijärven Klaukkalasta tunnetaan yhteensä 21 kiinteää muinaisjäännöstä, joista kaksi on osittain tai täysin tuhoutunut. Tämän lisäksi tunnetaan yksi tentatiivikohde ja 15 irtolöytökohdetta. Inventoinnin esi-, kenttä- ja jälkitöiden tekemisestä vastasi tutkija Kreetta Lesell Museoviraston arkeologiselta osastolta.

Löydöt: KM 32932 - 32935, 32937 - 32946, 33079 - 33082 ja 33086 - 33089

Kenttätyöaika: 2.5. - 14.5.2001.

Tutkimuskustannukset: Nurmijärven kunta 42 000 mk

Tutkimusraportti: Kreetta Lesell

14. Mäntysalo 2	136
15. Lammashaka	138

Negatiiviluettelo	141
Kuvaluettelo	142
Dialuettelo	143
Kuvataulut	144 - 153

1. JOHDANTO

Nurmijärven kunnan Klaukkalan kylän alueelta tunnetaan runsaasti esihistoriallisia kiinteitä muinaisjäännöksiä. Kiinteät muinaisjäännökset ovat kulttuuriympäristön vanhimpana osana lain nojalla rauhoitettuja ja vaikuttavat näin ollen maankäytön mahdollisuuksiin. Siksi asianmukaiset ja ajantasaiset tiedot esihistoriallisista suojelukohteista ovat tärkeitä maankäyttöä ja kaavoitusta suunniteltaessa. Varsinkin Klaukkalan kylässä, missä rakentaminen on voimakasta, tietojen täytyy olla mahdollisimman uudet. Arkeologisessa inventoinnissa ajantasaistetaan tiedot tunnetuista kohteista ja mahdollisuuksien mukaan pyritään löytämään uusia kohteita mm. tarkastamalla tunnettuja irtolöytöpaikkoja ja sellaisia alueita, jotka topografiansa, korkeussuhteidensa ja maaperänsä vuoksi soveltuisivat esihistorialliseen asumiseen tai muuhun käyttöön.

Tutkija Maarit Suni on tehty Nurmijärven alueen edellisen esihistoriallisten muinaisjäännösten inventoinnin vuonna 1975. Tämän lisäksi Nurmijärven Klaukkalassa ovat tehneet tarkastuksia mm. tutkijat Tuula Heikkurinen-Montell ja Mirja Miettinen. Näiden lisäksi eri tutkijat ovat käyneet tarkastamassa yksittäisiä kohteita. Tietoa Nurmijärven muinaisjäännöksistä voi saada esim. kirjasta Nurmijärvi - kotiseutuni (painettu 1973).

Koska Nurmijärven edellisestä perusinventoinnista oli kulunut melkein 25 vuotta ja koska sieltä, varsinkin Klaukkalan kylästä, oli saatu Museovirastoon uusia löytöjä, Museovirasto ehdotti Nurmijärvelle uutta perusinventointia, joka helpottaisi kaavan laatimista alueelle. Ensimmäiseksi alueeksi valittiin Nurmijärven Klaukkala, josta tunnetaan lukuisia muinaisjäännöksiä ja jossa rakennetaan paljon.

Nurmijärven Klaukkalan muinaisjäännösten uuteen perusinventointiin varattiin kaksi viikkoa kenttätöihin ja kuukausi esitöihin, löytöjen luettelointiin ja raportin laadintaan. Inventoinnin kustannukset olivat mk 42 000 mk. Nurmijärven Klaukkalan kylän koko alue pyrittiin tarkastamaan. Kenttätöitä tehtiin 2.5. - 14.5.2001. Yksittäisiä kohteita käytiin tarkistamassa tämän ajan jälkeenkin. Inventoinnin esi-, kenttä- ja jälkitöiden tekemisestä vastasi tutkija Kreetta Lesell Museoviraston arkeologiselta osastolta.

Inventoinnin esityön aikana lähetettiin paikallislehtiin ilmoitukset tulevasta inventoinnista ja kenttätöajasta. Ilmoituksissa asukkaita pyydettiin ilmoittamaan mahdollisia havaintoja alueen esihistoriasta inventoijalle.

2. NURMIJÄRVEN INVENTOINNIN TAVOITTEET JA TULOKSET

Nurmijärven Klaukkalan perusinventoinnin tärkeimpänä tavoitteena oli tarkastaa tunnettujen muinaisjäännösten kunto ja sijainti. Mahdollisuuksien mukaan pyrittiin tarkastamaan myös irtolöytökohteita ja etsimään ennestään tuntemattomia muinaisjäännöksiä. Suurin osa kenttätö ajasta kului ennestään tunnettujen kohteiden kunnan tarkastamiseen.

Ennestään tuntemattomia kohteita löydettiin ilmoitusten perusteella ja tarkistamalla alueita, joiden topografia, maaperä ja korkeus ovat ominaisia esihistorialliselle muinaisjäännöksille. Inventoinnin aikana löytyi viisi uutta muinaisjäännöskohdetta ja yksi tentatiivikohde. Uudet kohteet löytyivät lähes

aina laaksojen peltorinteiltä ja -terasseilta. Tämän lisäksi joidenkin muinaisjäännösten alueita laajennettiin tai niiden sijainti oikaistiin. Osittain tuhoutuneita kohteita Nurmijärveltä todettiin kaksi, Santamäessä on tehty arkeologiset kaivaukset ennen rakentamista kun taas Ylösjoki on tuhoutunut kokonaan tai osittain paikalle rakennetun muuntamon takia.

Vuoden 2001 inventoinnin jälkeen Nurmijärven Klaukkalasta tunnetaan yhteensä 21 kiinteää muinaisjäännöstä, joista kaksi on osittain tai täysin tuhoutunutta. Tämän lisäksi tunnetaan yksi tentativikohde ja 15 irtolöytökohdetta.

Vaikka vuoden 2001 inventoinnissa muinaisjäännöskohteita löytyi lisää, Nurmijärven Klaukkala ei ole vielä lopullisesti inventoitu. Kuiva kevät ja kyntämättömät pellot vaikeuttivat havainnoimista. Uusien muinaisjäännösten löytyminen Klaukkalasta on yhä mahdollista myös tulevaisuudessa. Myös nykyisten muinaisjäännösten rajat voivat muuttua uusien löytöjen ja tarkempien tutkimusten perusteella.

Helsingissä 20.3.2002



tutkija Kreetta Lesell

3. NURMIJÄRVEN KLAUKKALAN ESIHISTORIASTA

Vaikka Nurmijärven Klaukkalassa on erittäin runsaasti muinaisjäännöksiä, kaivauksia on tehty siellä valitettavan vähän, siksi tarkkaa ajoitusta ei useimmista kohteista ole. Suurin osa Klaukkalan kiinteistä muinaisjäännöksistä on löytöjensä ja topografiansa perusteella kivikautisia asuinpaikkoja. Luultavasti suurin osa niistä kuuluu Suomusjärven kulttuuriin (n. 7000-4200 eKr.), joka on Suomen vanhin kivikauden jakso. Ihmiset harjoittivat tähän aikaan pyyntielinkeinoja. Saviastioita ei vielä osattu valmistaa. Asuinpaikat olivat veden, useimmiten meren, äärellä.

Saviastioiden teko opittiin Suomessa kampakeraamisen kulttuurin aikana (4200-2000 eKr.) Ihmiset harjoittivat yhä pyyntielinkeinoja. Kampakeraaminen kulttuuri jaetaan kolmeen vaiheeseen: varhaiseen, tyypilliseen ja myöhäiseen. Tämän ajan asuinpaikkoja ei Klaukkalasta varmuudella ole Nuorakeraminen väestö (n. 2500-2000 eKr.) saapui Suomen rannikolle luultavasti etelästä. Väestö harjoitti karjanhoitoa ja mahdollisesti maataloutta. Perttulan Tuhkurinon asuinpaikka kuuluu tähän aikaan. Varhaismetallikautisesta kulttuurista (n. 1500 eKr. - ajanlaskun alkuun) kertovat löydetyt hautaröykkiöt. Mahdollisia hautaröykkiöitä on Klaukkalasta kaksi. Inventoinnin perusteella Klaukkalasta ei löytynyt varmoja merkkejä rautakautisesta asutuksessa, jota alueella on kuitenkin mahdollisesti ollut.

Useimpien kohteiden kohdalla tarkka ajoitus ja muu selvitys vaatii tarkempaa tutkimusta, lähinnä kaivauksia, kuin mitä inventoinnissa on mahdollista tehdä. Tulevaisuudessa käsitys Nurmijärven ja Klaukkalan esihistoriasta tulee varmasti tarkentumaan uusien tutkimusten tuodessa asiaan lisävalaistusta.

4. KOHDEKUVAUKSET**4.1. NURMIJÄRVEN KLAUKKALAN KIINTEÄT MUINAISJÄÄNNÖKSET**

1.

Nurmijärvi 9 Alitalo

543 01 0009

ASUINPAIKAT, kivikautinen

- rauhoitusluokka 2

- lukumäärä 1

Asuinpaikka sijaitsee matalalla, maaperältään savea olevalla peltokumpareella Ylisjoen (nyk. Luhtajoki) eteläpuolella. Löydöt saviastianpaloja, kvartsikaapimia, kvartsiittikaavin, kvartsiesineitä ja -iskoksia, talttoja ja niiden teelmiä ja katkelmia, kivilaji-iskoksia ja palanutta luuta.

Sijainti

Rekisterikylä tai alue: Klaukkala

Etäisyystieto: Nurmijärven kirkolta 7,6 km lounaaseen.

Peruskartta: 2043 02 Seutula

Peruskoordinaatit: 6698 16 / 2542 04

Yhtenäiskoordinaatit: 6700 012 / 3376 633

Koordinaattiselite:

Karttaotteet: Peruskarttaote 2043 02 Seutula MK 1:20 000, s. 9.

Kaavakartta MK 1:4000, s. 10.

Negatiivit: 122688, kuva 1.**Diat:** 48574

Tutkimukset

1972 tarkastus Mirja Miettinen

1975 inventointi Maarit Suni

Sunin inventointikertomuksessa kohde nro 9.

2001 inventointi Kreetta Lesell 10.5.2001

Alitalon asuinpaikka sijaitsee Klaukkalan taajamasta koilliseen Luhtajoen laaksossa. Asuinpaikka on matalalla peltokumpareella metsän vieressä, Luhtajoki kiertää kumpareta idästä pohjoiseen. Kumpareen eteläpuolella on metsäniemi, jonne asuinpaikka mahdollisesti jatkuu. On mahdollista, että asuinpaikka ulottuisi koko metsäisen niemen alueelle aina Yli-Kunnarin asuinpaikalle (12) saakka, joka sijaitsee pellolla metsäniemen toisella reunalla. Vuoden 2001 inventoinnissa asuinpaikka todettiin olevan hyvässä kunnossa lukuunottamatta viljelyn aiheuttamaa haittaa.

Lähilöydöt: Jokelan asuinpaikka sijaitsee Alitalon asuinpaikasta n. 400 länteen.

Opas: Pertti Lilja (os. Gunnarintie 8 01800 Klaukkala, puh. 09 8794798)

Kiinteistöt ja omistajatiedot

3:376 , 3 KLAUKKALA

Kiinteistötunnus 543300030376

Elma Lilja

Gunnarintie 8

Klaukkala 01800

Helena Ollila

Kodiksamintie 600

27260 Kuolimaa

Omistusosuus: 1/1

Pertti Lilja

Gunnarintie 8

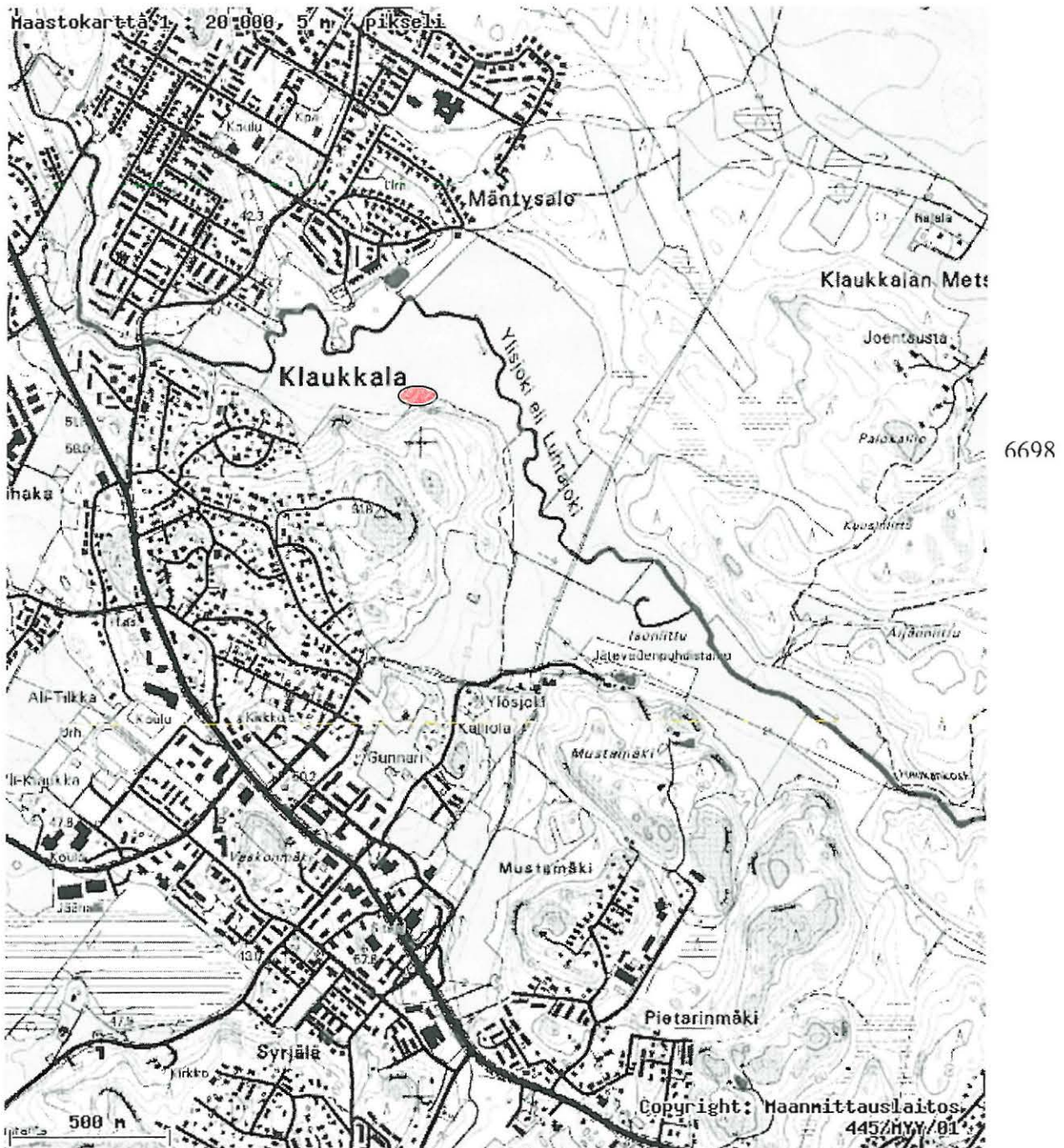
Klaukkala 01800

Omistusosuus: 1/1

Kansallismuseon kokoelmat (KM)**KM 18969 Asuinpaikkalöytö, inv. löytöjä**, kivikausi Lahja*Diar. 1.11.1972. Saanto: Elma Lilja, Mirja Miettinen***KM 19787 Asuinpaikkalöytöjä**, kivikausi Inventointi, lahj.*Diar. 4.12.1975. Saanto: Maarit Suni, Elma Lilja*

Nurmijärvi Alitalo 543 01 0009

$x = 6698\ 16$, $y = 2542\ 04$, $z = 30\ \text{m mpy}$



2542

Kohde merkitty punaisella pisteellä.

Peruskarttaote 2043 02 Seutula.

Karttapaikka Helsinki.



Nurmijärven Alitalo kaavakartta 1:4000
Muinaisjäänneksen mahdolliset rajat merkitty
punaisella ja epävarmat alueet vinoviivoituksella.

2.

Nurmijärvi 10 Kiiala

543 01 0010

ASUINPAIKAT, kivikautinen

- rauhoitusluokka 2
- lukumäärä 1

Asuinpaikka sijaitsee Lepsämänjoen eteläpuolella loivalla, koilliseen viettävällä peltorinteellä 240 m Kiialan talosta etelälounaaseen. Löytöinä kirveen teelmä, kivilaji-iskos, kvartsikaavin ja kvartsi-iskoksia.

Sijainti

Rekisterikylä tai alue: Klaukkala

Etäisyystieto: Nurmijärven kirkolta n 12,6 km etelälounaaseen.

Peruskartta: 2041 11 Lepsämä

Peruskoordinaatit: 6694 12 / 2539 54

Yhtenäiskoordinaatit: 6696 089 / 3373 952

Koordinaattiselite:

Karttaotteet: Peruskarttaote 2041 11 Lepsämä MK 1:20 000, s.13.

Kaavakartta MK 1:4000, s. 14.

Negatiivit: 122691, kuva 2.

Diat: -

Tutkimukset

1975 inventointi Maarit Suni

Sunin inventointikertomuksessa kohde nro 10.

2001 inventointi Kreetta Lesell 9.5.2001

Asuinpaikka sijaitsee Kuonomäentien eteläpuolella, Kiialan talosta n. 240 m lounaaseen, Lepsämänjoen etelänpuoleisella rannalla, joen siinä kohdassa, missä pieni silta ylittää joen. Asuinpaikka vaikuttaa hyvin säilyneeltä lukuunottamatta viljelyn aiheuttamaa tuhoa. Sillan toiselta puolelta Lepsämänjoen pohjoisrannalta on löytynyt kiviesine (KM 19788:3) Sunin inventointikertomuksen kuvatekstin mukaan. On siis mahdollista, että joen molemmilla puolilla on asuinpaikka.

Lähilöydöt: Ahola 1 ja Ahola 2 -nimiset asuinpaikat ja irtolöydöt KM 31898, kvartsi-iskos ja KM 32946, kvartsi-iskos.

Kiinteistöt ja omistajatiedot

6:178 Kiiala, 3 KLAUKKALA

Kiinteistötunnus 543300060178

Timo Ojala

Kiialankuja 12

01800 Klaukkala

Omistusosuus: 1/1

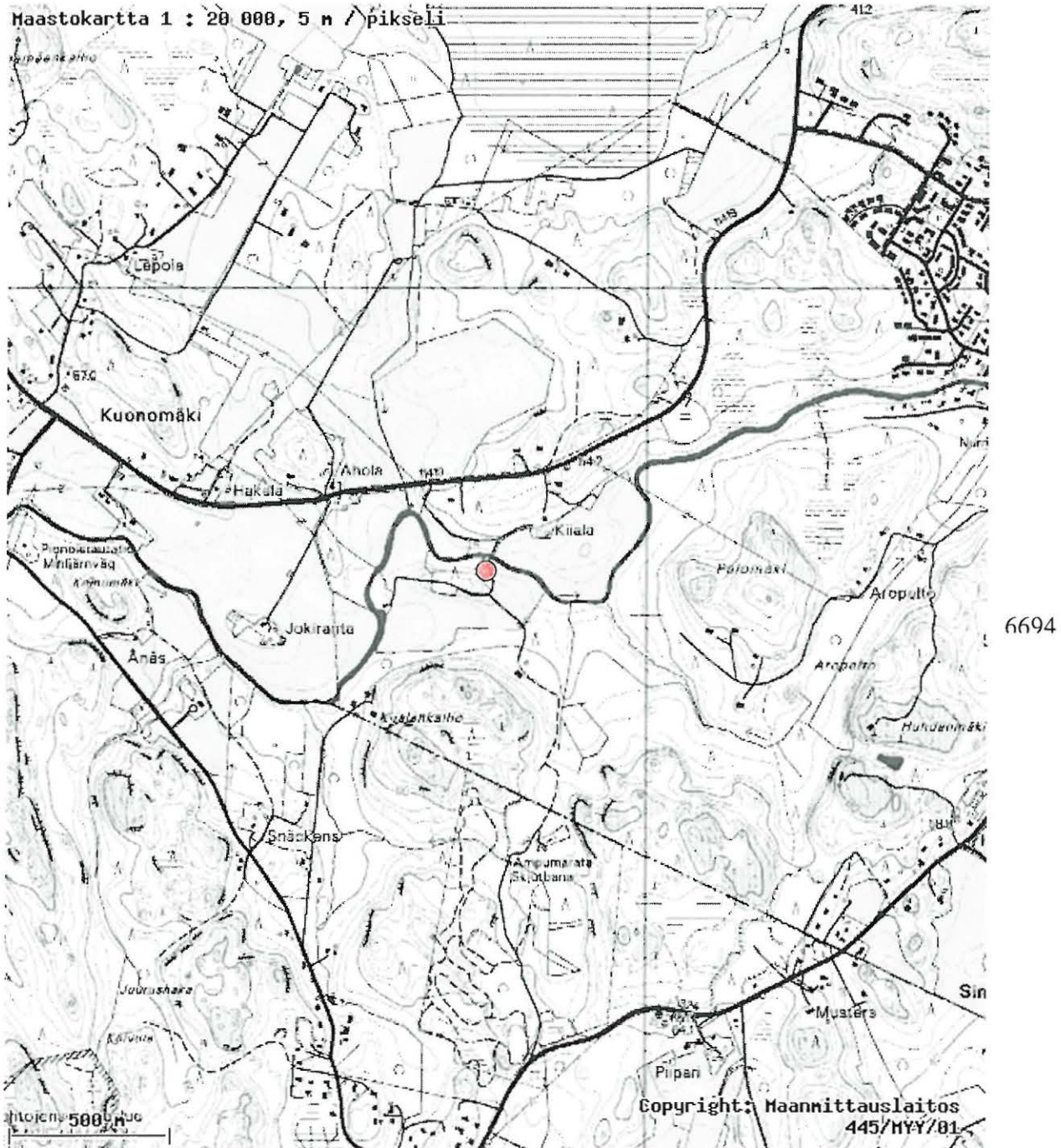
Kansallismuseon kokoelmat (KM)

KM 19788 Asuinpaikkalöytöjä , kivikausi Inventointi

Diar. 4.12.1975. Saanto: Maarit Suni

Nurmijärvi Kiiala 543 01 0010

x = 6694 12, y = 2539 54, z = n. 35 - 37,5

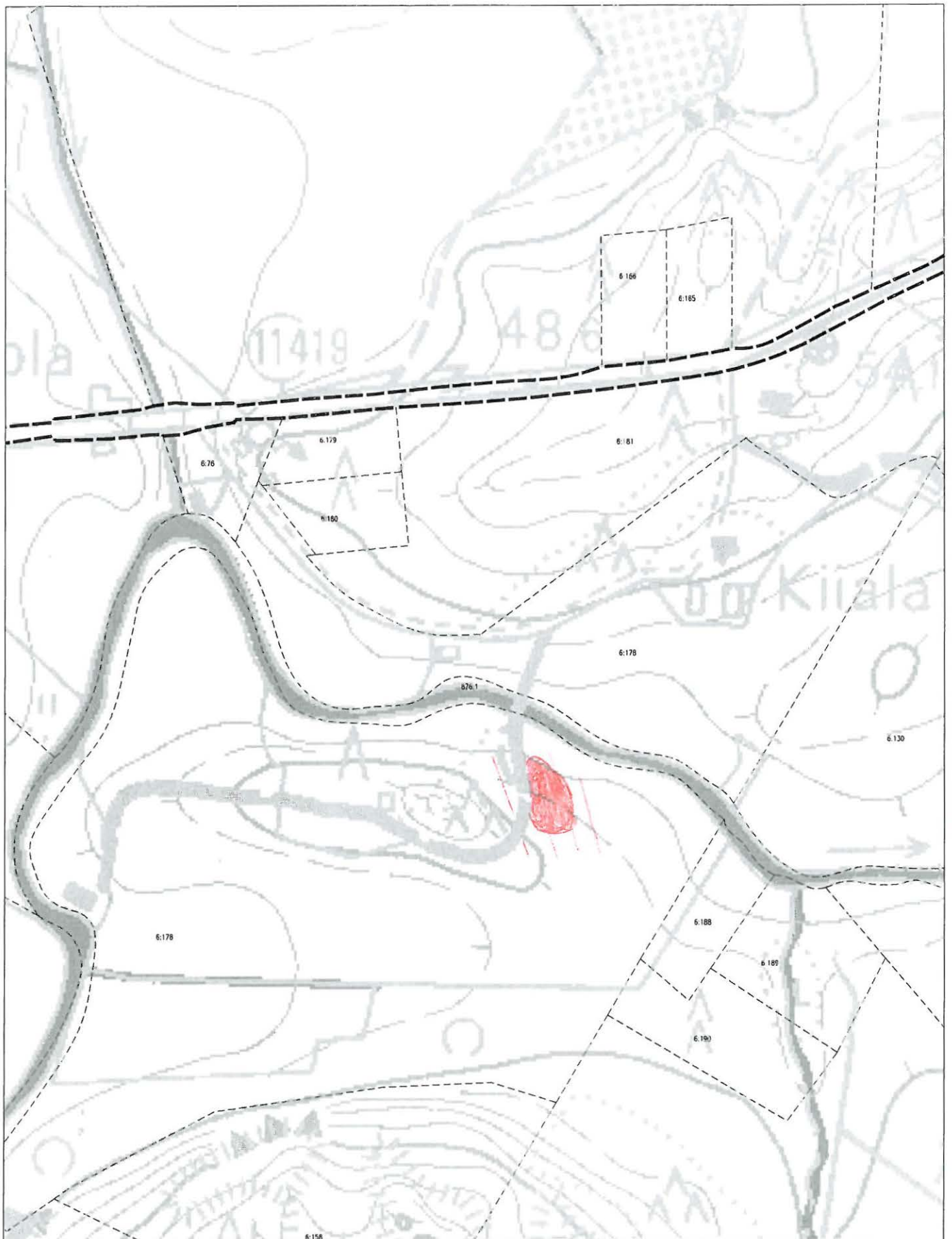


2540

Kohde merkitty punaisella pisteellä.

Peruskarttaote 2041 11 Lepsämä.

Karttapaikka Helsinki.



Nurmijärven Kiiala kaavakartta 1:4000
Muinaisjännöksen mahdolliset rajat merkitty
punaisella ja epävarmat alueet vinoviivoituksella.

3.

Nurmijärvi 11 Koivumäki

543 01 0011

RÖYKKIÖT, ajoittamaton

- rauhoitusluokka 1
- lukumäärä 1

Pieni röykkiö, joka sijaitsee Lepsämänjoen itäpuolella ja Kanervan talosta 300 m itään. Röykkiö oli matala, läpimitaltaan runsaat kaksi metriä, keskellä matala kuoppa, osa kivistä näyttäisi olevan lohkottuja.

Sijainti

Rekisterikylä tai alue: Klaukkala

Etäisyystieto: Nurmijärven kirkolta n. 11,6 km etelälounaaseen.

Peruskartta: 2043 02 Seutula

Peruskoordinaatit: 6694 21 / 2542 34

Yhtenäiskoordinaatit:

Koordinaattiselite: Vanhan röykkiön koordinaatit $x=6694\ 20$ ja $y=2542\ 28$

Karttaotteet: Peruskarttaote 2043 02 Seutula MK 1:20 000, s 17.

Kaavakartta MK 1:4000, s. 18.

Negatiivit: 122696, kuva 3.

Diat: 48575

Tutkimukset

1975 inventointi Maarit Suni

Sunin inventointikertomuksessa kohde nro 11.

2001 inventointi Kreetta Lesell 21.5.2001

Koivumäen röykkiön pitäisi olla Museoviraston karttojen, koordinaattien ja Maarit Sunin inventointikertomuksen paikalle myöhemmin rakennetun tekolammen kaakkoiskärjessä. Tällä paikalla ei kuitenkaan havaittu vuoden 2001 inventoinnin aikana röykkiötä. Jos röykkiö on ollut tällä kohtaa, se on luultavasti hävitetty tekolammen ja siihen liittyvien rakenteiden teon yhteydessä. Vuoden 2001 inventoinnin aikana tältä paikalta n. 60 m itään kallioiselta aukeamalta löytyi pieni röykkiö (GPS 2542337 6694210 +-1m) . Röykkiö oli matala, pieni, läpimitaltaan runsaat kaksi metriä, keskellä matala kuoppa, osa kivistä näyttäisi olevan lohkottuja. Kivet olivat sammaloituneet. On mahdollista, että kyseessä on sama röykkiön, jonka tiedot ovat olla virheellisiä tai sitten alueella on ollut kaksi röykkiötä. Vuoden 2001 löydetyn röykkiön läheisyydessä, siitä itään, samalla kalliolla oli toinen epämääräisempi ja pienempi, lähinnä neliön muotoinen röykkiö. Arkeologian harrastajan Pertti Liljan mukaan röykkiö ei ole koskaan sijainnut tekolammen rannassa, vaan tästä jonkun verran itään. Vuoden 2001 inventoinnissa löydetty röykkiö on todennäköisesti alkuperäinen, jonka sijaintitiedot ovat olleet virheelliset.

Opas: Pertti Lilja (os. Gunnarintie 8 01800 Klaukkala, puh. 09 8794798)

Kiinteistöt ja omistajatiedot

4:341 , 403 Klaukkala

Kiinteistötunnus 54340300040341

Saara Mahkonen

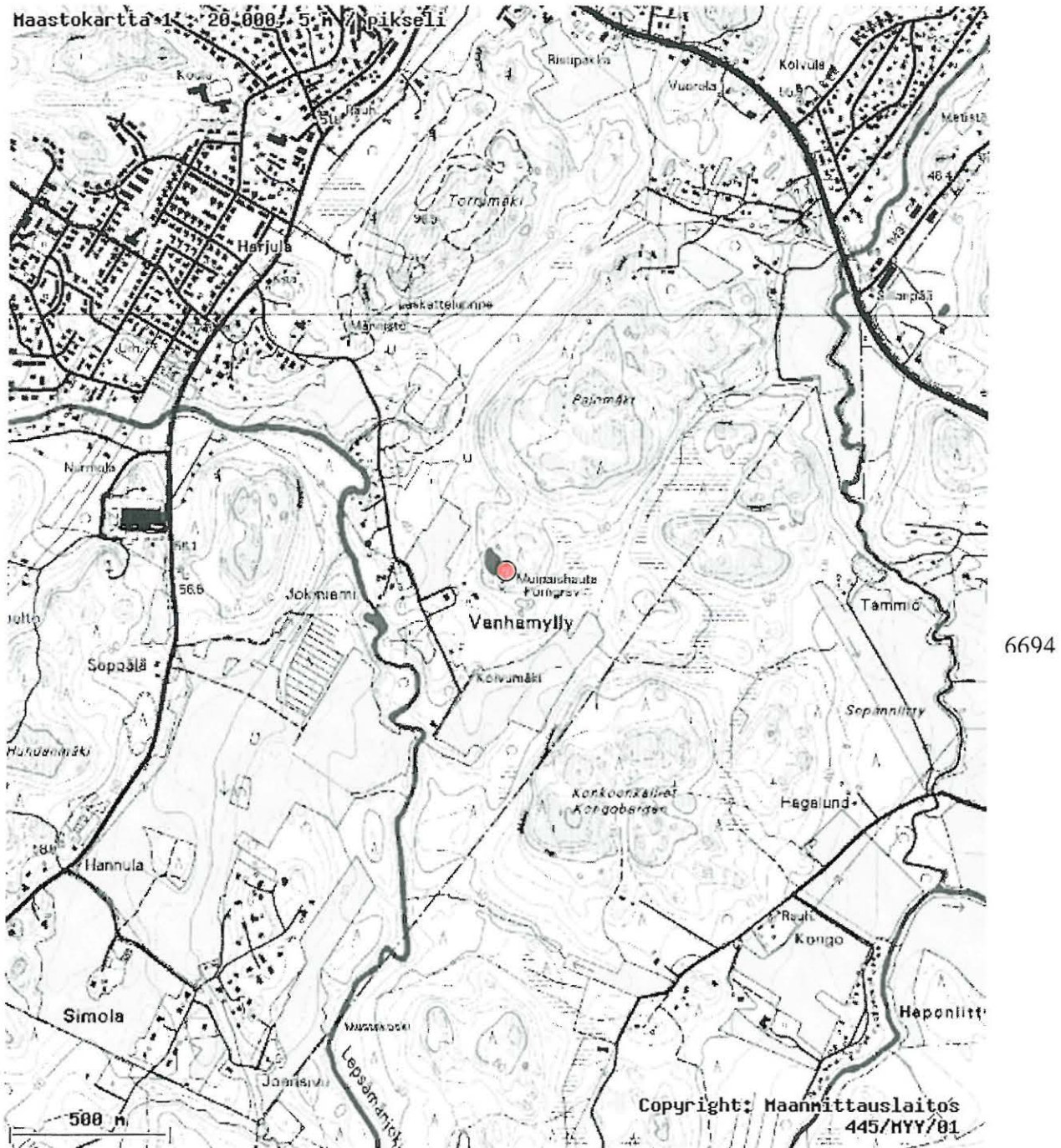
Vanha Myllytie 144

01800 Klaukkala

Omistusosuus: 1/1

Nurmijärvi Koivumäki 543 01 0011

x = 669421, y = 244234, z = n. 60

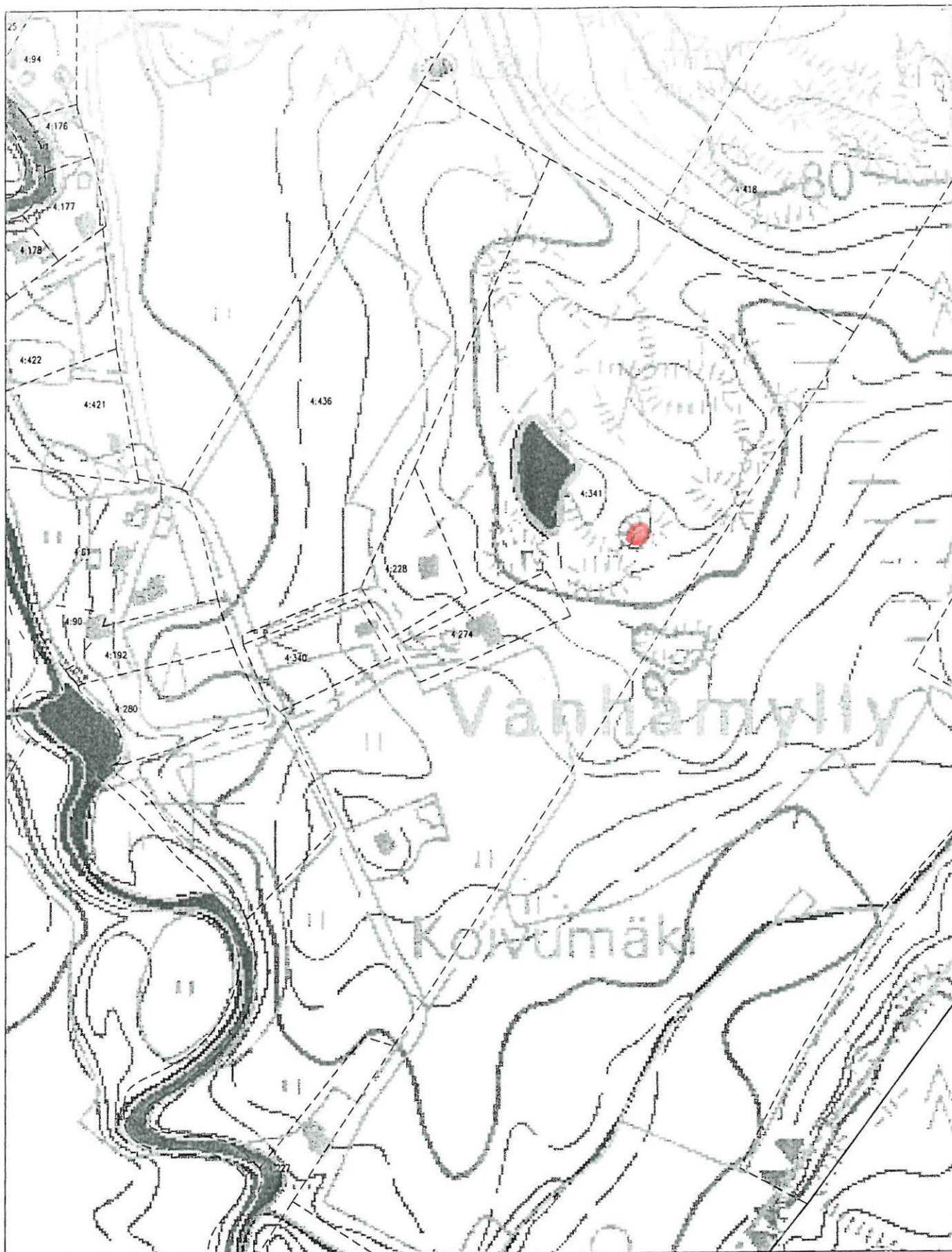


2542

Kohde merkitty punaisella.

Peruskarttaote 2043 02 Seutula.

Karttapaiikka Helsinki.



Nurmijärven Koivumäki kaavakartta 1:4000
Muinaisjännöksen mahdolliset rajat merkitty
punaisella ja epävarmat alueet vinoviivoituksella

4.

Nurmijärvi 12 Yli-Kunnari

543 01 0012

ASUINPAIKAT, kivikautinen

- rauhoitusluokka 2
- lukumäärä 1

Asuinpaikka sijaitsee Ylisjoen lounaispuolella melko jyrkällä itään päin viettävällä rinteellä Ylösjoen talosta 400 m pohjoiseen. Löydöt taltanteelmä, piikaavin, saviastianpala, palanutta luuta, kvartsiesineitä ja -iskoksia.

Sijainti

Rekisterikylä tai alue: Klaukkala

Etäisyystieto: Nurmijärven kirkolta 8,4 km etelälounaaseen.

Peruskartta: 2043 02 Seutula

Peruskoordinaatit: 6697 60 / 2542 26

Yhtenäiskoordinaatit: 6699 442 / 3376 828

Koordinaattiselite:

Karttaotteet: Peruskarttaote 2043 02 Seutula MK 1:20 000, s. 22.

Kaavakartta MK 1:4000, s. 23.

Negatiivit: 122699, kuva 4.

Diat: 48576

Tutkimukset

1972 tarkastus Mirja Miettinen

1975 inventointi Maarit Suni

Sunin inventointikertomuksessa kohde nro 12.

2001 inventointi Kreetta Lesell 15.5.2001

Asuinpaikka sijaitsee Luhtajoen (ent. Ylösjoen) lounaispuolella itään viettävän rinteen yläosassa laajalla alueella, Ylösjoen talosta 400 m pohjoiseen. Maarit Sunin inventointikertomuksen kuvatekstin mukaan asuinpaikan pohjoispuolella olevan metsän hiekkakuopassa on ollut liesi. Vuoden 2001 inventoinnissa liettä ei löytynyt, koska hiekkakuoppa oli kasvillisuuden peitossa. Todennäköisesti asuinpaikka kuitenkin jatkuu metsään hiekkakuopalle. Asuinpaikka on siis luultua laajempi. On mahdollista, että asuinpaikka ulottuisi koko metsäisen niemen alueelle aina Alitalon (9) asuinpaikkaan saakka, joka sijaitsee pienellä peltokumpareella metsänniemen toisessa reunassa.*

Lähilöydöt: Ylösjoen asuinpaikka sijaitsee n. 500 m etelälounaaseen Yli-Kunnarin asuinpaikasta.

Opas: Pertti Lilja (os. Gunnarintie 8 01800 Klaukkala, puh. 09 8794798)

Kiinteistöt ja omistajatiedot

3:508 , 403 Klaukkala

Kiinteistötunnus 54340300030508

Marja Vuorto

Gunnarintie 9

01800 Klaukkala

Omistusosuus: 1/1

Kansallismuseon kokoelmat (KM)

KM 19789 Asuinpaikkalöytöjä , kivikausi Inventointi

* Kuoppaliesi on Pertti Liljan mukaan tulouttunut hiekanajan yhteydessä 1980-l puolivälissä (HRA 9.1.2004)

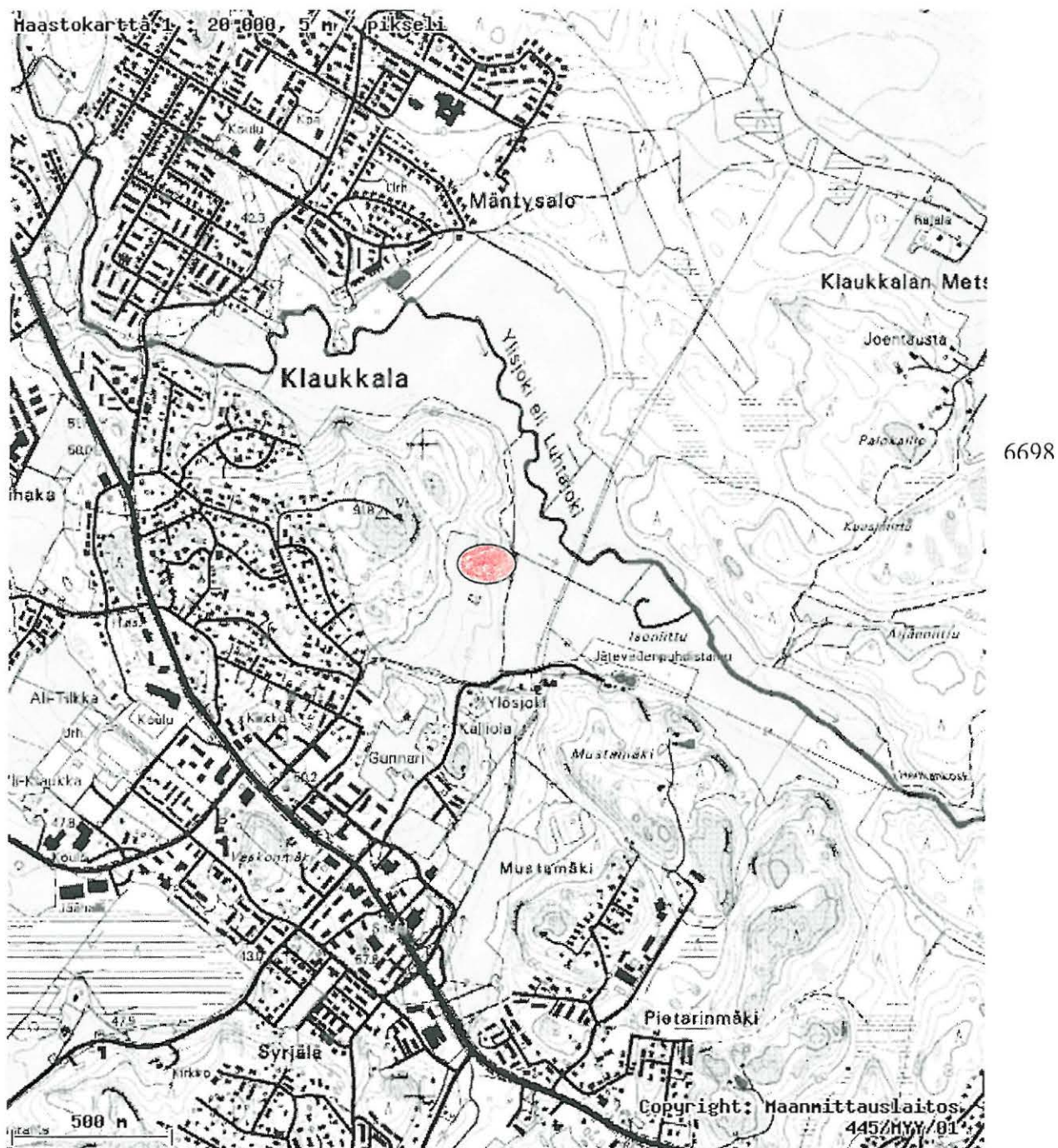
Diar. 4.12.1975. Saanto: Maarit Suni

KM 31903 **Asuinpaikkalöytöjä** , kivikausi Lahja

Diar. 30.12.1999. Saanto: Pertti Lilja, Gunnarintie 8, 01800 Klaukkala

Nurmijärvi Yli-Kunnari 543 01 0012

x = 6697 60, y = 2542 26, z = 35 m mpy

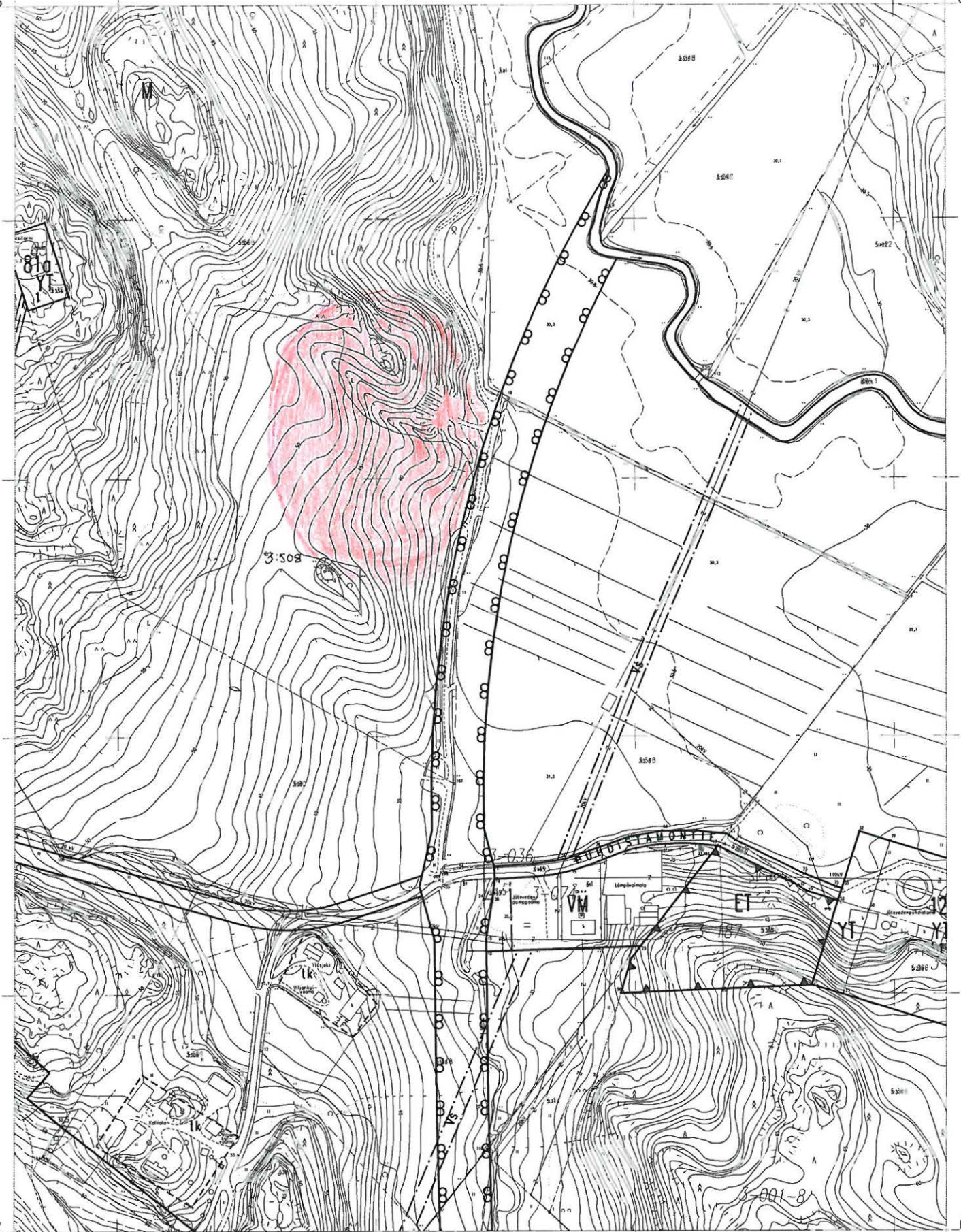


2542

Kohde merkitty punaisella soikiolla.

Peruskarttaote 2043 02 Seutula.

Karttapaikka Helsinki.



Nurmijärven Yli-Kunnari kaavakartta 1:4000
 Muinaisjäännöksen mahdolliset rajat merkitty
 punaisella ja epävarmat alueet vinoviivoituksella.

5.

Nurmijärvi 13 Santamäki

543 01 0013

ASUINPAIKAT, kivikautinen

- rauhoitusluokka 2/3
- lukumäärä 1

Asuinpaikka sijaitsee Lepsämäjoen pohjoisrannalla peltorinteellä joen ja maantien välissä aivan tien vieressä Koivulan tilan kohdalla. Löytöinä kivikirves, pii-iskos, kvartsiesineitä ja -iskoksia. Toinen löytöalue on edellisestä noin 100 m lounaaseen samalla peltorinteellä. Tältä paikalta löydöt ovat kvartsiesineitä, liusketuuran katkelma ja hioimen katkelma. Löytökeskittymät kuulunevat samaan asuinpaikkaan. Kesällä 2001 paikalla suoritettiin arkeologisia kaivaustutkimuksia. Kaivetussa osassa asuinpaikan kulttuurikerroksen todettiin kokonaan tuhoutuneen kyntämisen seurauksena.

Sijainti

Rekisterikylä tai
alue:

Klaukkala

Etäisyystieto:

Nurmijärven kirkosta 11,4 km etelälounaaseen.

Peruskartta:

2043 02 Seutula

Peruskoordinaatit:

6694 82 / 2541 76

Yhtenäiskoordinaatit:

6696 687 / 3376 201

Koordinaattiselite:

pohjoisemman löytöalueen koordinaatit, eteläisemmän löytöalueen koordinaatit
koordinaattilistalla

Karttaotteet: Peruskarttaote 2043 02 Seutula MK 1:20 000, s. 26.

Negatiivit: -

Diat: -

Tutkimukset

1975 inventointi Maarit Suni

Sunin inventointikertomuksessa kohde nro 13.

2001 koekaivaus Kaarlo Katiskoski

Kreetta Lesell

2001 *Vuoden 2001 inventoinnin aikana alueella ei käyty, koska samana vuonna Museovirasto teki paikalla kaivauksia Kaarlo Katiskosken johdolla.*

Kiinteistöt ja omistajatiedot

4:127 Santamäki, 403 Klaukkala

Kiinteistötunnus 54340300040127

Omistusosuus: 1/1

Kansallismuseon kokoelmat (KM)

KM 19790 Asuinpaikkalöytöjä , kivikausi Inventointi

Diar. 4.12.1975. Saanto: Maarit Suni

KM 31889 Asuinpaikkalöytöjä , kivikausi Lahja

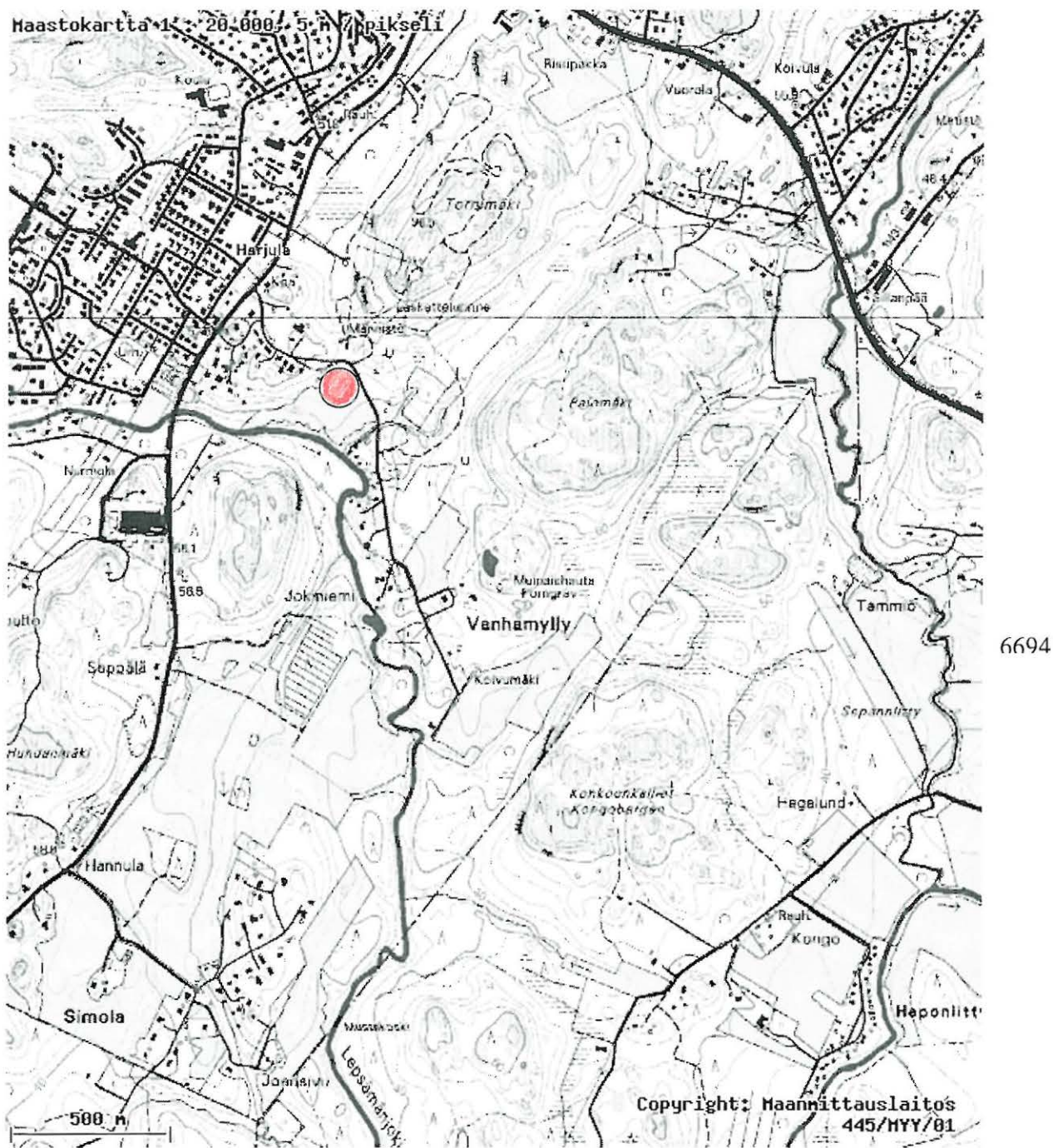
Diar. 30.12.1999. Saanto: Pertti Lilja, Gunnarintie 8, 01800 Klaukkala

KM 31890 Asuinpaikkalöytöjä , kivikausi Lahja

Diar. 30.12.1999. Saanto: Pertti Lilja, Gunnarintie 8, 01800 Klaukkala

Nurmijärvi Santamäki 543 01 0013

x = 6694 82, y = 2541 76, z = n. 45-50 m mpy



Kohde merkitty punaisella.

Peruskarttaote 2043 02 Seutula.

Karttapaikka Helsinki.

6.

Nurmijärvi 14 Yli-Olli

543 01 0014

ASUINPAIKAT, kivikautinen

- rauhoitusluokka 2

- lukumäärä 1

Asuinpaikka sijaitsee peltorinteen yläosassa Isosuon laidassa Kuonanmäeltä Klaukkalan keskustaan menevältä maantieltä 300 m itään. Löytöinä kvartsikaavin, kvartsi-iskoksia, kivilaji-iskos, palanutta luuta ja palanutta savea.

Sijainti

Rekisterikylä tai alue: Klaukkala

Etäisyystieto: Nurmijärven kirkosta 11,1 km länsilounaaseen.

Peruskartta: 2043 02 Seutula

Peruskoordinaatit: 6695 70 / 2540 14

Yhtenäiskoordinaatit: 6697 640 / 3374 623

Koordinaattiselite:

Karttaotteet: Peruskarttaote 2043 02 Seutula MK 1:20 000, s.30.

Kaavakartta MK 1:4000, s. 31.

Negatiivit: 122693, kuva 5.

Diat: -

Tutkimukset

1975 inventointi Maarit Suni

Sunin inventointikertomuksessa kohde nro 14.

2001 inventointi Kreetta Lesell 9.5.2001

Yli-Ollin asuinpaikka sijaitsee Kuonomäentien ja Isosuon välissä olevan pellon länsiosassa. Asuinpaikan kohdalla rinne viettää itään ja kaakkoon. Vuoden 2001 inventoinnin aikana Pertti Lilja lahjoitti asuinpaikan pohjoispuolelta löytäneensä esineenteelmän, kvartsikaapimen ja kvartsi-iskoksen Museovirastoon. Näiden löytöjen vuoksi asuinpaikan aluetta laajennettiin pohjoiseen. Todennäköisesti se jatkuisi myös pelloilta metsän puolelle aina Isosuon rantaan asti, jossa tapahtuu jyrkkä pudotus Isosuolle. Asuinpaikalla käytiin vielä uudestaan 12.2.2001 Pertti Liljan löydettyä hioimen asuinpaikan eteläosasta peltojen halki kulkevaa hiekkatien pohjoispuolelta. (GPS 2540110 6695717 +- 8)

Inventointilöydöt: KM 32932:1 - 3 teelmä, kvartsikaavin ja -iskos.

Lähilöydöt: Isosuon asuinpaikka on saman pellon pohjoisosassa ja Suoniityn asuinpaikka taas pellon eteläosassa.

Opas: Pertti Lilja (os. Gunnarintie 8 01800 Klaukkala, puh. 09 8794798)

Kiinteistöt ja omistajatiedot

6:199 , 403 Klaukkala

Kiinteistötunnus 54340300060199

~~Heidi Tarhonen~~ Kalevi Tuokko

Leppälammentie 246

~~01860 Perttula~~

Omistusosuus: 1/1

Kansallismuseon kokoelmat (KM)

KM 19791 Asuinpaikkalöytöjä , kivikausi inventointi

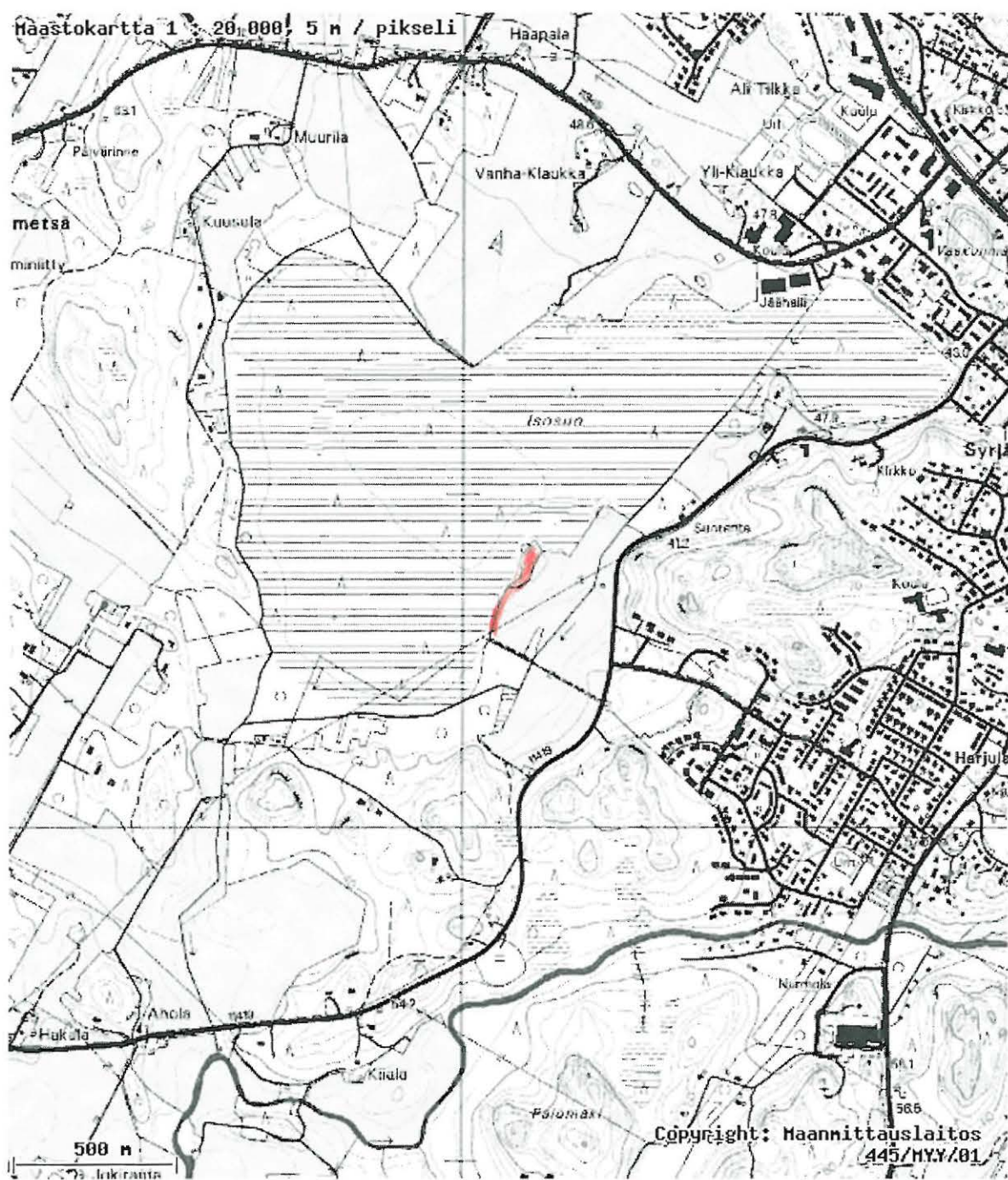
Diar. 4.12.1975. Saanto: Maarit Suni

KM 31895 **Asuinpaikkalöytöjä** , kivikausi Lahja

Diar. 30.12.1999. Saanto: Pertti Lilja, Gunnarintie 8, 01800 Klaukkala

Nurmijärvi Yli-Olli 543 01 0014

x = 6695 70, y = 2540 14, z = n. 35 m mpy



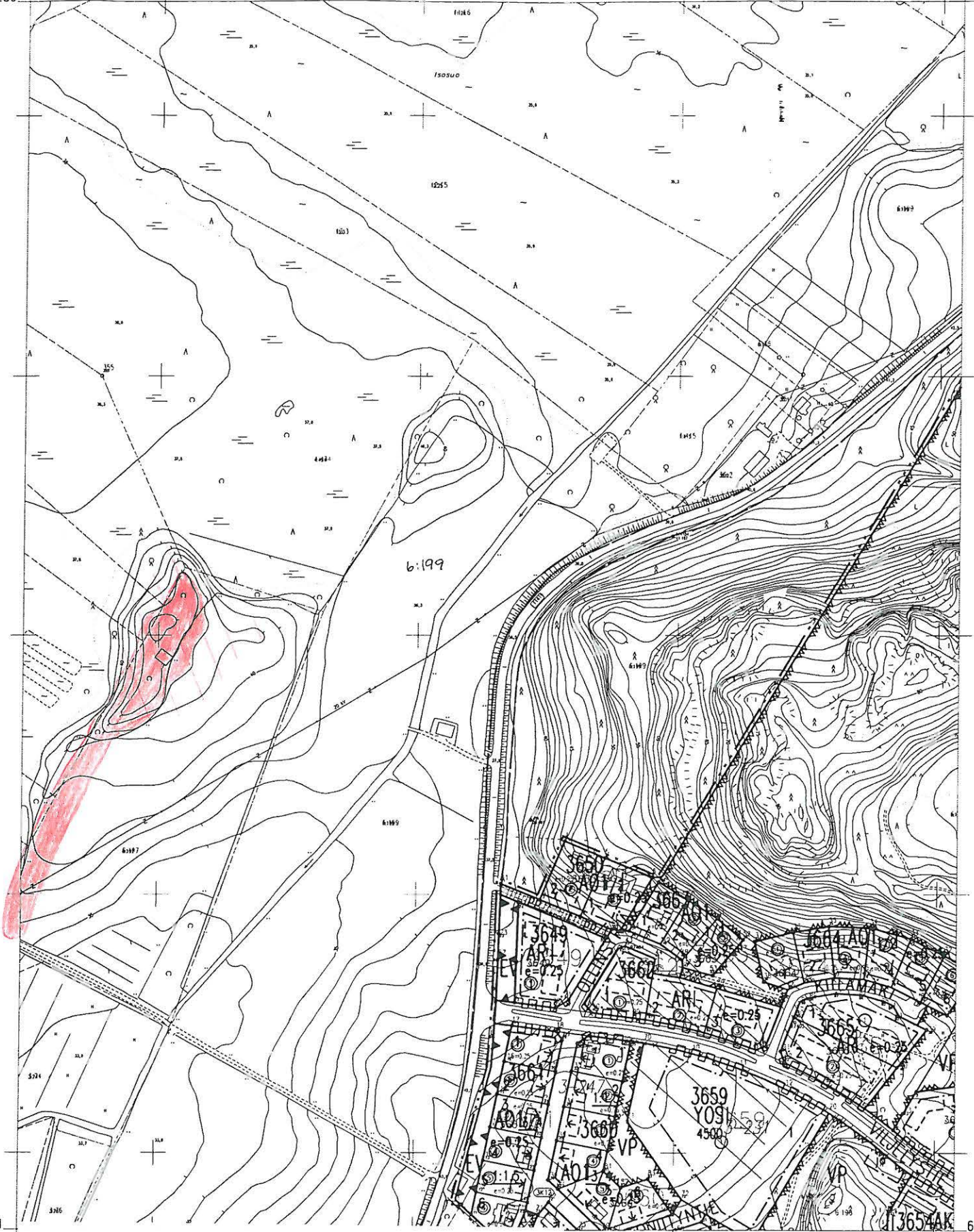
6695

2540

Kohde merkitty punaisella.

Peruskarttaote 2043 02 Seutula.

Karttapaiikka Helsinki.



Nurmijärven Yli-Olli kaavakartta 1:4000
 Muinaisjäännöksen mahdolliset rajat merkitty
 punaisella ja epävarmat alueet vinoviivituksella.

7.

Nurmijärvi 15 Ylisjoki

543 01 0015

ASUINPAIKAT, kivikautinen

- rauhoitusluokka 2

- lukumäärä 1

Asuinpaikka sijaitsee loivasti länteen viettävällä rinteellä Ylisjoen (nyk. Luhtajoki) itäpuolella. Löydöt kvartsi-iskoksia.

Sijainti

Rekisterikylä tai alue: Klaukkala

Etäisyystieto: Nurmijärven kirkolta n. 8 km etelälounaaseen.

Peruskartta: 2043 02 Seutula

Peruskoordinaatit: 6698 01 / 2542 48

Yhtenäiskoordinaatit: 6699 842 / 3377 066

Koordinaattiselite:

Karttaotteet: Peruskarttaote 2043 02 Seutula MK 1:20 000, s.35.

Kaavakartta MK 1:4000, s. 36.

Negatiivit: 122702, kuva 6.

Diat: 48577

Tutkimukset

1975 inventointi Maarit Suni

Sunin inventointikertomuksessa kohde nro 15.

2001 inventointi Kreetta Lesell 10.5.2001

Ylisjoen asuinpaikka sijaitsee Luhtajoen (ent. Ylisjoki) itäpuolella olevan pellon ja metsän rajoilla, metsärinteessä. Paikalla on ollut kaksi latoa, joista vain toinen havaittiin vuoden 2001 inventoinnissa. Asuinpaikka vaikuttaa hyvin säilyneeltä.

Lähilöydöt: Luhtajoen toisella puolella olevat Yli-Kunnarin ja Ali-talon asuinpaikat ja samalla puolella jokea asuinpaikasta n. 400 m pohjoiseen oleva löytö KM 31901.

Kiinteistöt ja omistajatiedot

3:508 , 3 KLAUKKALA

Kiinteistötunnus 543300030508

Marja Vuorto

Gunnarintie 9

01800 Klaukkala

Omistusosuus: 1/1

19:31 , 3 KLAUKKALA

Kiinteistötunnus 543300190031

Hannu Ranta

Lepsämäntie 77

01800 Klaukkala

Omistusosuus: 1/1

3:518 , 403 Klaukkala

Kiinteistötunnus 54340300030518

Päivi ja Tomi Toivomäki

Gunnarintie 11

01800 Klaukkala

Omistusosuus: 1/1

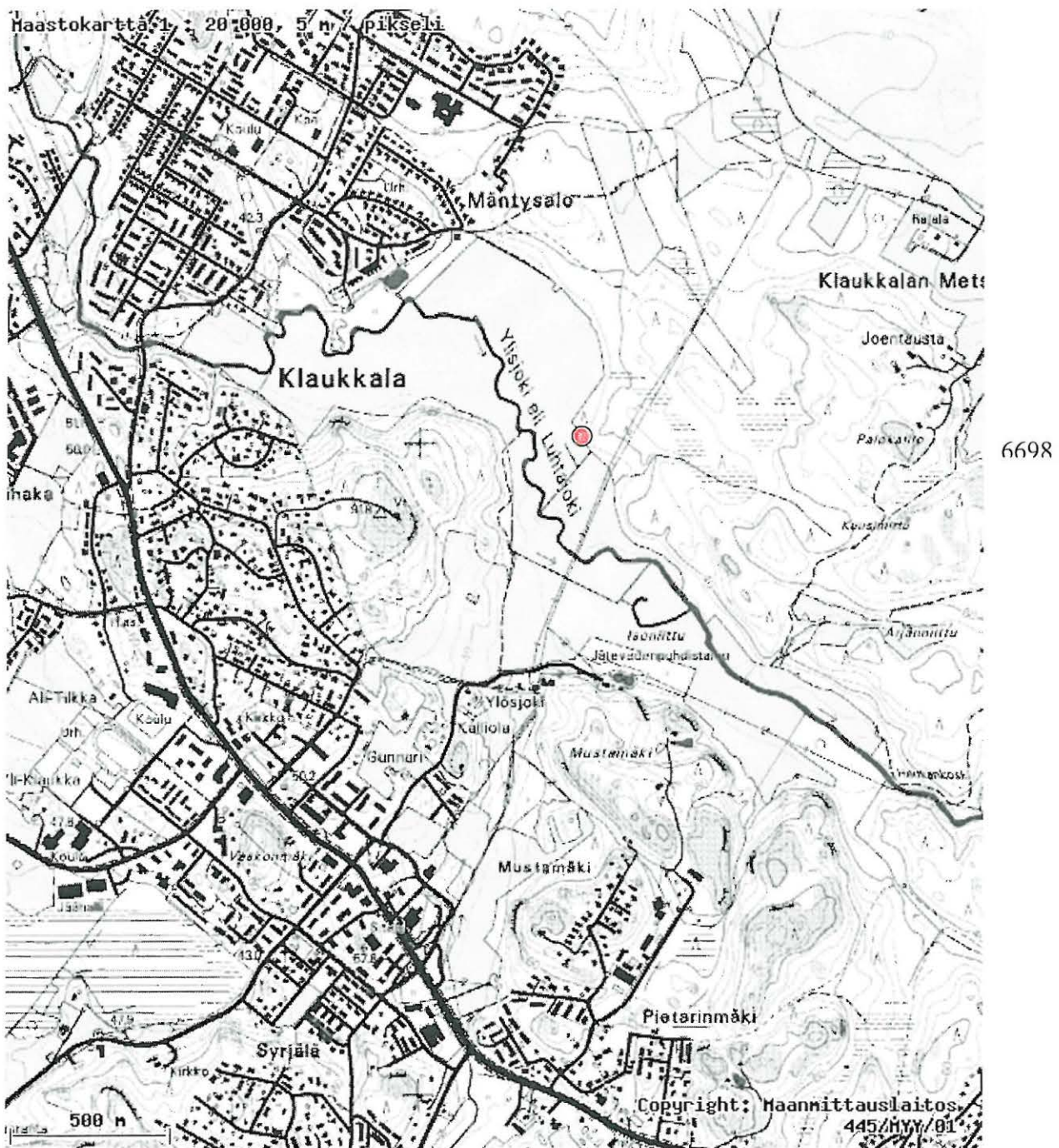
Kansallismuseon kokoelmat (KM)

KM 19792 Asuinpaikkalöytöjä , kivikausi Inventointi

Diar. 4.12.1975. Saanto: Maarit Suni

Nurmijärvi Ylisjoki 543 01 0015

x = 6698 01, y = 2542 48, z = 30 m mpy

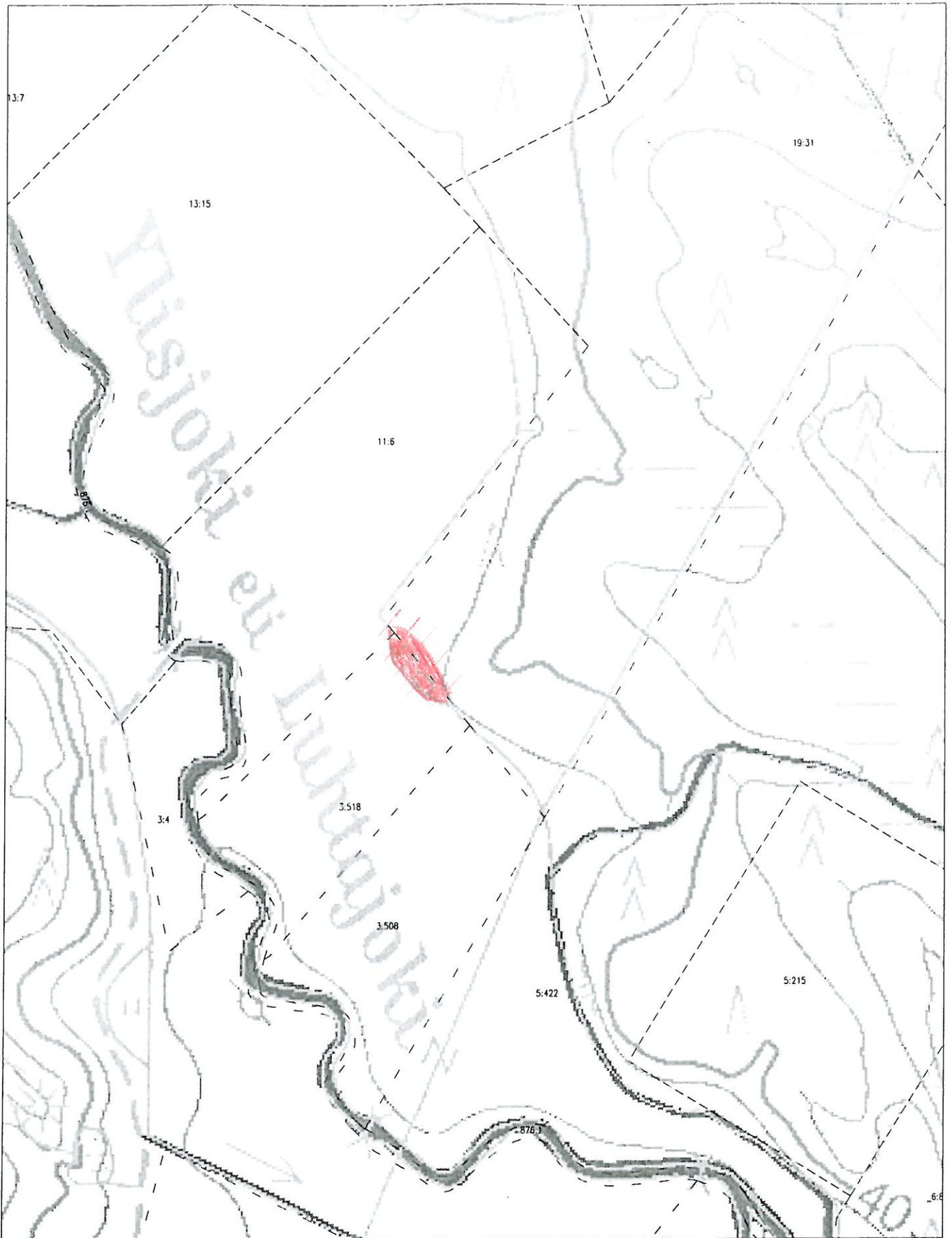


2542

Kohde merkitty punaisella pisteellä.

Peruskarttaote 2043 02 Seutula.

Karttapaikka Helsinki.



Nurmijärven Ylisjoki kaavakartta 1:4000
Muinaisjännöksen mahdolliset rajat merkitty
punaisella ja epävarmat alueet vinoviivituksella.

8.

Nurmijärvi 16 Ylösjoki

543 01 0016

ASUINPAIKAT, kivikautinen

- rauhoitusluokka 2/3

- lukumäärä 1

Asuinpaikka on sijannut maaperältään savea olevan jyrkän, länteen viettävän peltorinteen yläosassa Ylösjoen talosta n. 260 m itään. Löytöinä on kvartsi-iskoksia. Asuinpaikalle on myöhemmin rakennettu muuntamoasema, joten se vaikuttaa tuhoutuneelta. Asuinpaikkaa olisi mahdollisesti vielä jäljellä muuntamoasemasta itään ja kaakkoon olevalla alueella. Muuntamosta n. 150 m lounaaseen, pienen ojan länsipuolelta on löytynyt pii-iskos.

Sijainti

Rekisterikylä tai alue: Klaukkala

Etäisyystieto: Nurmijärven kirkolta 8,6 km länsilounaaseen.

Peruskartta: 2043 02 Seutula

Peruskoordinaatit: 6697 28 / 2542 38

Yhtenäiskoordinaatit: 6699 117 / 3376 933

Koordinaattiselite:

Karttaotteet: Peruskarttaote 2043 02 Seutula MK 1:20 000, s.39.

Kaavakartta MK 1:4000, s. 40.

Negatiivit: 122704, kuva 7.

Diat: 48578

Tutkimukset

1975 inventointi Maarit Suni

Sunin inventointikertomuksessa kohde nro 16.

2001 inventointi Kreetta Lesell 15.5.2001

Asuinpaikka on sijainnut Puhdistamontien eteläpuolella olevan muuntamoaseman kohdalla. Tämä kohta on suurimmaksi osaksi tuhoutunut Muuntamon rakentamisen yhteydessä. Suni puhuu kuitenkin rinteän yläosasta, jolloin on mahdollista, että asuinpaikka jatkuisi muuntamon itä- ja eteläpuolella olevalla rinteellä. Varsinkin, koska Sunin inventointikarttaan merkitsemä piste osuu muuntoaseman itäosaan. Inventoinnin jälkeen Pertti Lilja on löytänyt Muuntamosta n. 150 m lounaaseen, pienen ojan länsipuolelta pii-iskoksen KM 33081. Todennäköisyys, että asuinpaikka olisi osittain säilynyt kasvaa.

Lähilöydöt: Yli-Kunnarin asuinpaikka sijaitsee n. 500 m Ylösjoen asuinpaikasta pohjoiseen ja luoteeseen.

Kiinteistöt ja omistajatiedot

3:135 Ylösjoki, 403 Klaukkala

Kiinteistötunnus 54340300030135

Omistusosuus: 1/1

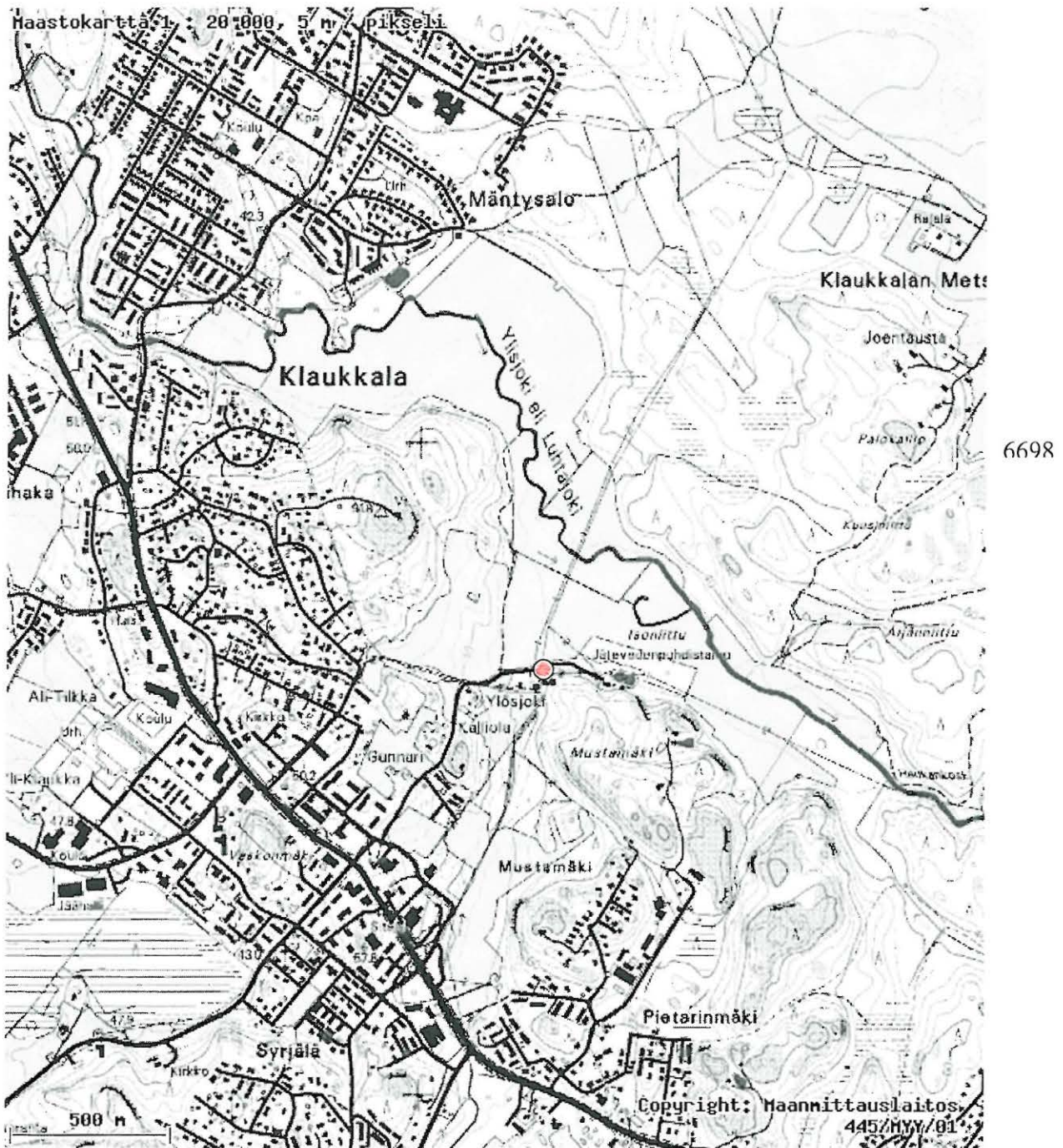
Kansallismuseon kokoelmat (KM)

KM 19793 Asuinpaikkalöytöjä, kivikausi Inventointi

Diar. 4.12.1975. Saanto: Maarit Suni

Nurmijärvi Ylösjoki 543 01 0016

x = 6697 28, y = 2542 38, z = 35 m mpy

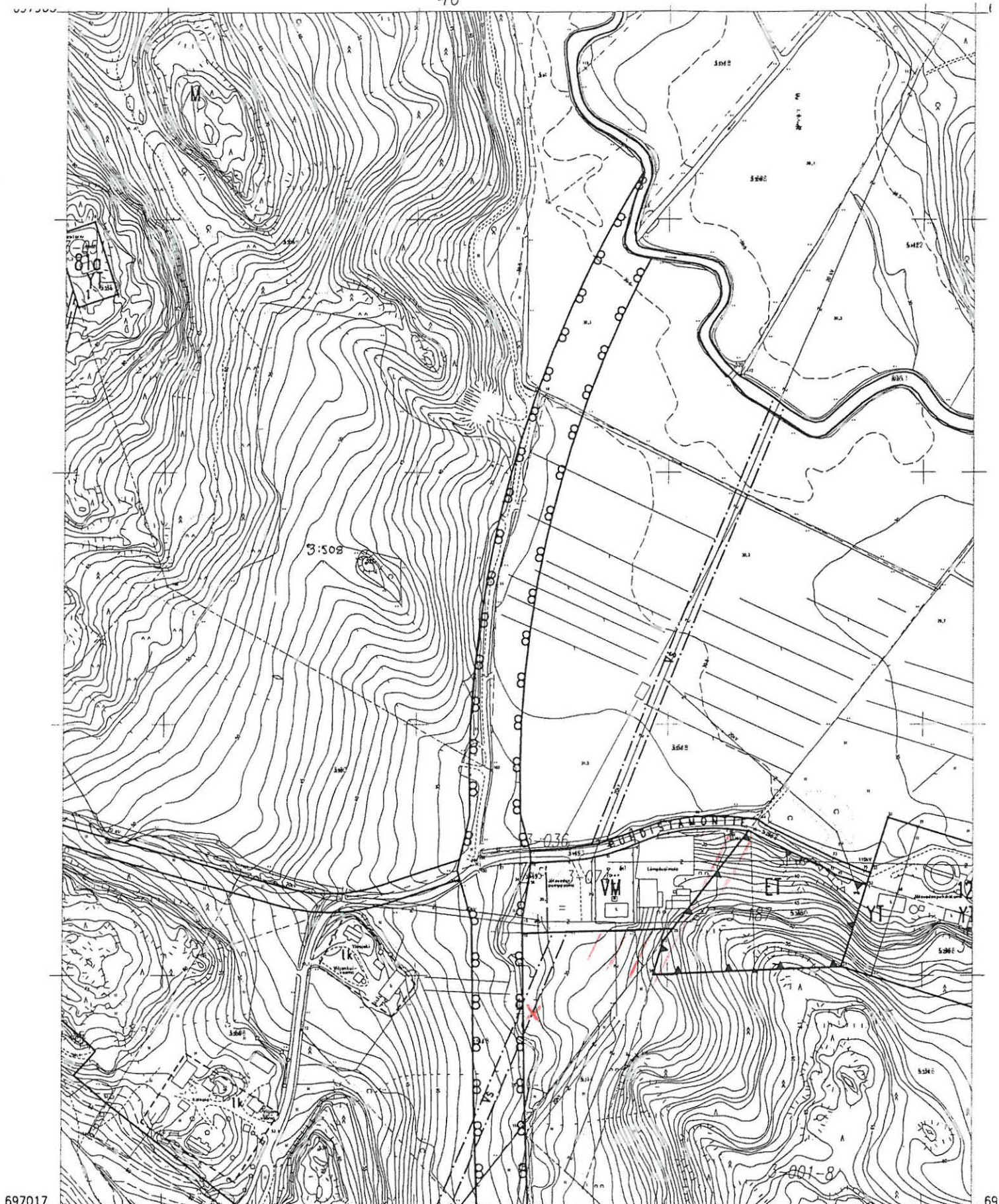


2542

Kohde merkitty punaisella pisteellä.

Peruskarttaote 2043 02 Seutula

Karttapaikka Helsinki.



697017

69

Nurmijärven Ylösjoki kaavakartta 1:4000
 Muinaisjäännöksen mahdolliset rajat merkitty
 punaisella ja epävarmat alueet vinoviivituksella.

511261

542641

9.

Nurmijärvi 17 Joentausta

543 01 0017

ASUINPAIKAT, kivikautinen

- rauhoitusluokka 2
- lukumäärä 1

Asuinpaikka sijaitsee lounaan ja luoteen väliin viettävällä peltorinteellä Luhtajoen koillispuolella Äijäniitulta virtaavan ojan eteläpuolella. Löydöt hioimen katkelma ja kvartsi-iskos.

Sijainti

Rekisterikylä tai alue: Klaukkala

Etäisyystieto: Nurmijärven kirkolta n. 8,5 km etelälounaaseen.

Peruskartta: 2043 02 Seutula

Peruskoordinaatit: 6697 38 / 2543 18

Yhtenäiskoordinaatit: 6699 180 / 3377 737

Koordinaattiselite:

Karttaotteet: Peruskarttaote 2043 02 Seutula MK 1:20 000, s.44.

Kaavakartta MK 1:4000, s. 45.

Negatiivit: 122698, kuva 8.

Diat: 48579

Tutkimukset

1975 inventointi Maarit Suni

Sunin inventointikertomuksessa kohde nro 17. Inventointikertomuksen kuvatekstissä Suni kertoo, että kynnöspellossa näkyi punertavaa hiekkää ja nokimaata.

2001 inventointi Kreetta Lesell 15.5.2001

Joentauksen asuinpaikka sijaitsee Luhtajoesta (ent. Ylisjoki) itään olevan Äijäniitun peltojen lounaiskulman lähellä. Äijäniitusta Luhtajokeen laskevan puron eteläpuolella. Rinne viettää länteen. Paikalta on löytynyt hioimen katkelma ja kvartsi-iskos. Pellot ovat nykyisin suurimmaksi osaksi niittyinä ja asuinpaikan kohdalla entinen pelto on metsitetty. Vuoden 2001 inventoinnissa asuinpaikka vaikuttaa hyvin säilyneeltä.

Lähilöydöt: Ylisjoen asuinpaikka

Kiinteistöt ja omistajatiedot

8:711 , 3 KLAUKKALA

Kiinteistötunnus 543300080711

Ilkka ja Pirkko Raeluoto

Niittytie 10

01810 Luhtajoki

Omistusosuus: 1/1

Voitto Raeluoto

Koivistontie 83 as 1

Omistusosuus: 1/1

49:9 , 3 KLAUKKALA

Kiinteistötunnus 543300490009

Kaija Hämäläinen

Koivistontie 106

01810 Luhtajoki

Omistusosuus: 1/1

8:711 , 403 Klaukkala

Kiinteistötunnus 54340300080711

Jukka Raeluoto

Koivistontie 83 as 2

01810 Luhtajoki

Omistusosuus: 1/1

Marita Vuorela

Niittytie 23

01810 Luhtajoki

Omistusosuus: 1/1

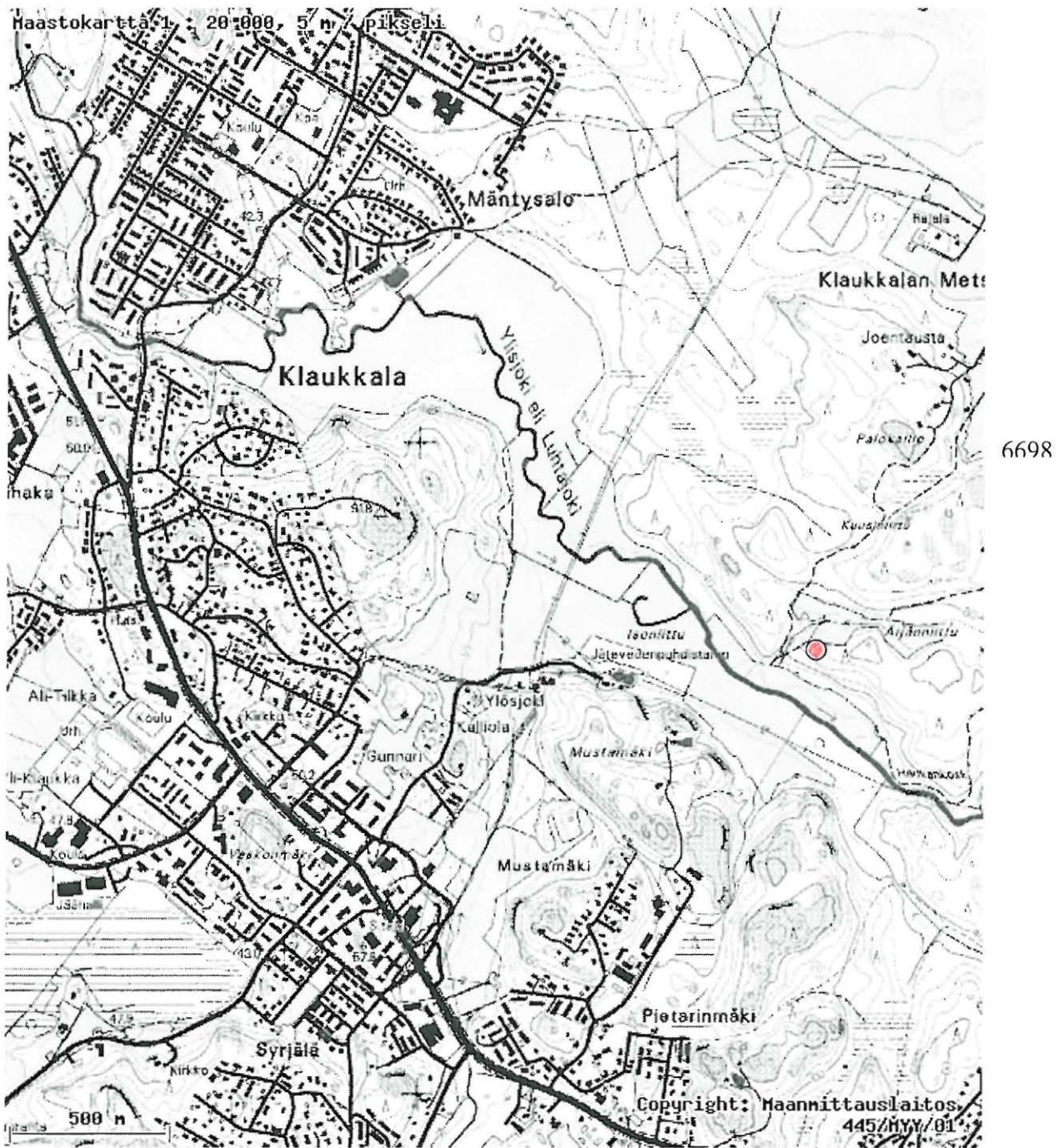
Kansallismuseon kokoelmat (KM)

KM 19794 Asuinpaikkalöytöjä , kivikausi Inventointi

Diar. 4.12.1975. Saanto: Maarit Suni

Nurmijärvi Joentausta 543 01 0017

x = 6697 38, y = 2543 18, z = 35 m mpy

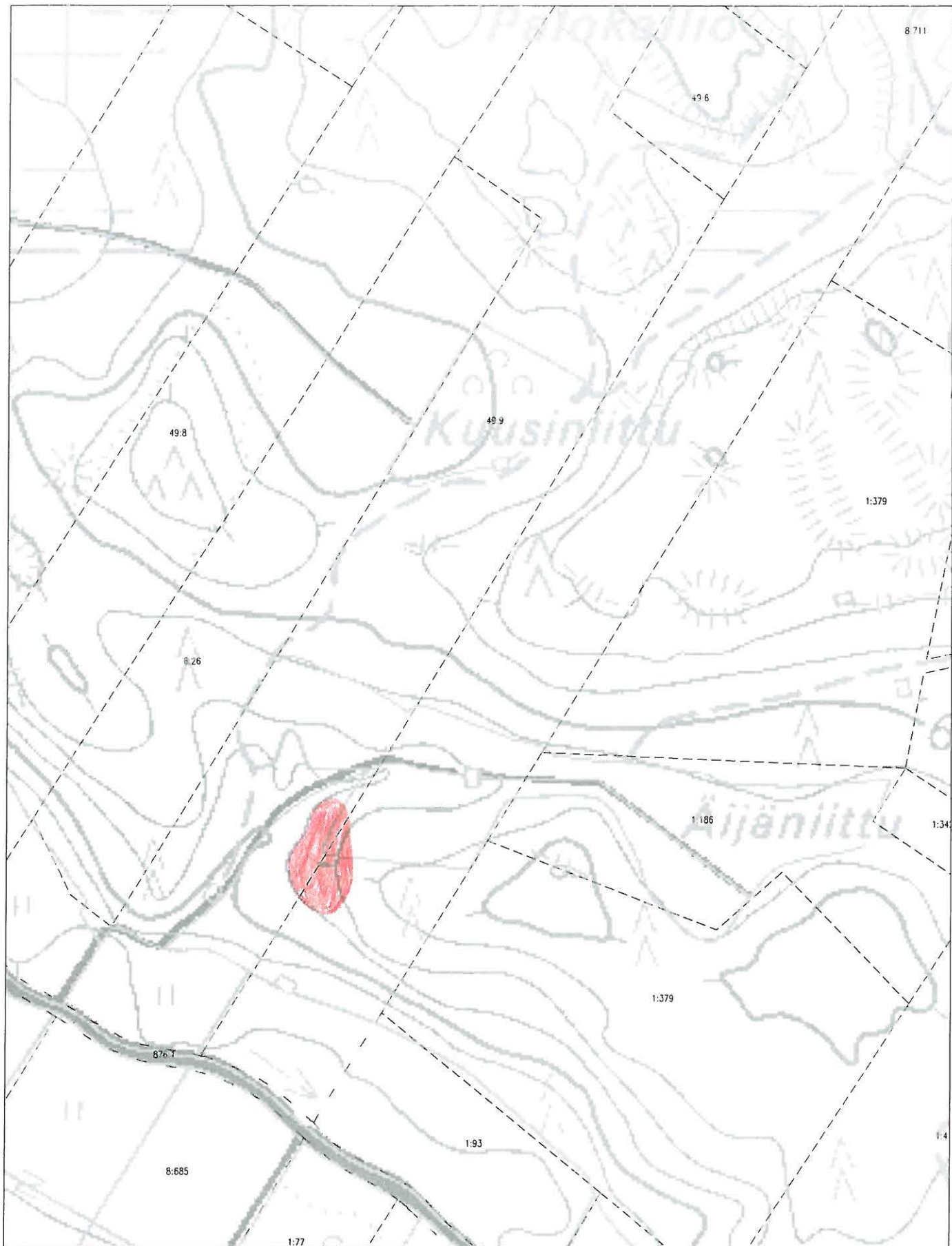


2542

Kohde merkitty punaisella pisteellä.

Peruskarttaote 2043 02 Seutula.

Karttaipaikka Helsinki.



Nurmijärven Joentausta kaavakartta 1:4000
Muinaisjäännöksen mahdolliset rajat merkitty
punaisella ja epävarmat alueet vinoviivituksella.

10.

Nurmijärvi 21 Suoranta

543 01 0021

ASUINPAIKAT, kivikautinen

- rauhoitusluokka 2

- lukumäärä 1

Asuinpaikka sijaitsee Klaukkalasta Kuonamäkeen johtavan tien pohjoispuolella, lähellä tien laitaa ja Isosuon kaakkoispuolella savipohjaisella pellolla. Löytöpaikka on pellolla sijaitsevasta ladosta n. 110 m länteen. Löydöt paikalta ovat kvartsikaavin ja -iskoksia.

Suorannan asuinpaikasta n. 250 m koilliseen löytynyt kvartsikaavin, kvartsia ja savitiivistettä. Nämä löydöt ovat samalla 40 m korkeuskäyrällä kuin Suorannan asuinpaikka, mutta käyrän itäpuolella. Asuinpaikan olemassaolo tällä alueella on mahdollinen, tosin rinne vaikuttaa melko jyrkältä asuinpaikaksi. Maaperä vaikuttaisi alueella olevan savea.

Sijainti

Rekisterikylä tai alue: Klaukkala

Etäisyystieto: Asuinpaikka sijaitsee Pyhän Nektarioksen kirkosta 450 m länteen.

Peruskartta: 2043 02 Seutula

Peruskoordinaatit: 6696 14 / 2540 76

Yhtenäiskoordinaatit: 6698 031 / 3375 271

Koordinaattiselite:

Karttaotteet: Peruskarttaote 2043 02 Seutula MK 1:20 000, s. 49.

Kaavakartta MK 1:4000, s. 50.

Negatiivit: 122705, kuva 9.

Diat: -

Tutkimukset

2001 inventointi Kreetta Lesell 9.5.2001

Suorannan asuinpaikka sijaitsee Kuonomäentien lounaispuolella ja Isosuon itäpuolella savipohjaisella pellolla. Löytöpaikka on pellolla sijaitsevasta ladosta n. 110 m länteen. Asuinpaikan sijaintia on korjattu Museoviraston aikaisempien tiedoista n. 100 länteen asuinpaikan löytäjän Pertti Liljan kertomuksen mukaan. Asuinpaikan koordinaatit nykytietojen perusteella on 2540759 ja 6696144 +- 3 m (GPS). Tässä kohtaa on havaittavissa maassa mullansekaista hiekkaa. Asuinpaikan nykyinen sijainti on 40 korkeuskäyrän yläpuolella oleva terassi, jota korkeuskäyrä kiertää koillisesta pohjoisen kautta lounaaseen. Tällä kohtaa maaperässä oli havaittavissa jälkiä mineraalimaasta. Vuoden 2001 inventoinnin aikana Suorannan asuinpaikasta n. 250 m koilliseen löytyi kvartseja ja savitiivistettä. Löydöt ovat kuitenkin vielä epävarmoja, joten asuinpaikkaa ei ainakaan tässä vaiheessa kannata laajentaa tälle alueelle. Löytöpaikalla käytiin uudestaan 12.2.2002 Pertti Liljan löydettyä täältä kvartsikaapimen. Nämä löydöt ovat samalla 40 m korkeuskäyrällä kuin Suorannan asuinpaikka, mutta käyrän itäpuolella. Asuinpaikan todennäköisyys tällä alueella vahvistuu, tosin rinne vaikuttaa melko jyrkältä asuinpaikaksi. Maaperä vaikuttaisi olevan uudella alueella savea.

Inventointilöydöt: KM 32941:kvartseja ja savitiivistettä ja KM 33089 kvartsikaavin.

Lähilöydöt: Isosuon asuinpaikka (22)

Opas: Pertti Lilja (os. Gunnarintie 8 01800 Klaukkala, puh. 09 8794798)

Kiinteistöt ja omistajatiedot

6:197 , 3 KLAUKKALA

Kiinteistötunnus 543300060197

Tuula ja Kalevi Tuokko

Vaskorinne 6 as 1

01800 Klaukkala

Omistusosuus: 1/1

6:199 Suoranta, 3 Klaukkala

Kiinteistötunnus 54340300060199

Heidi Tarhonen

Leppälammentie 246

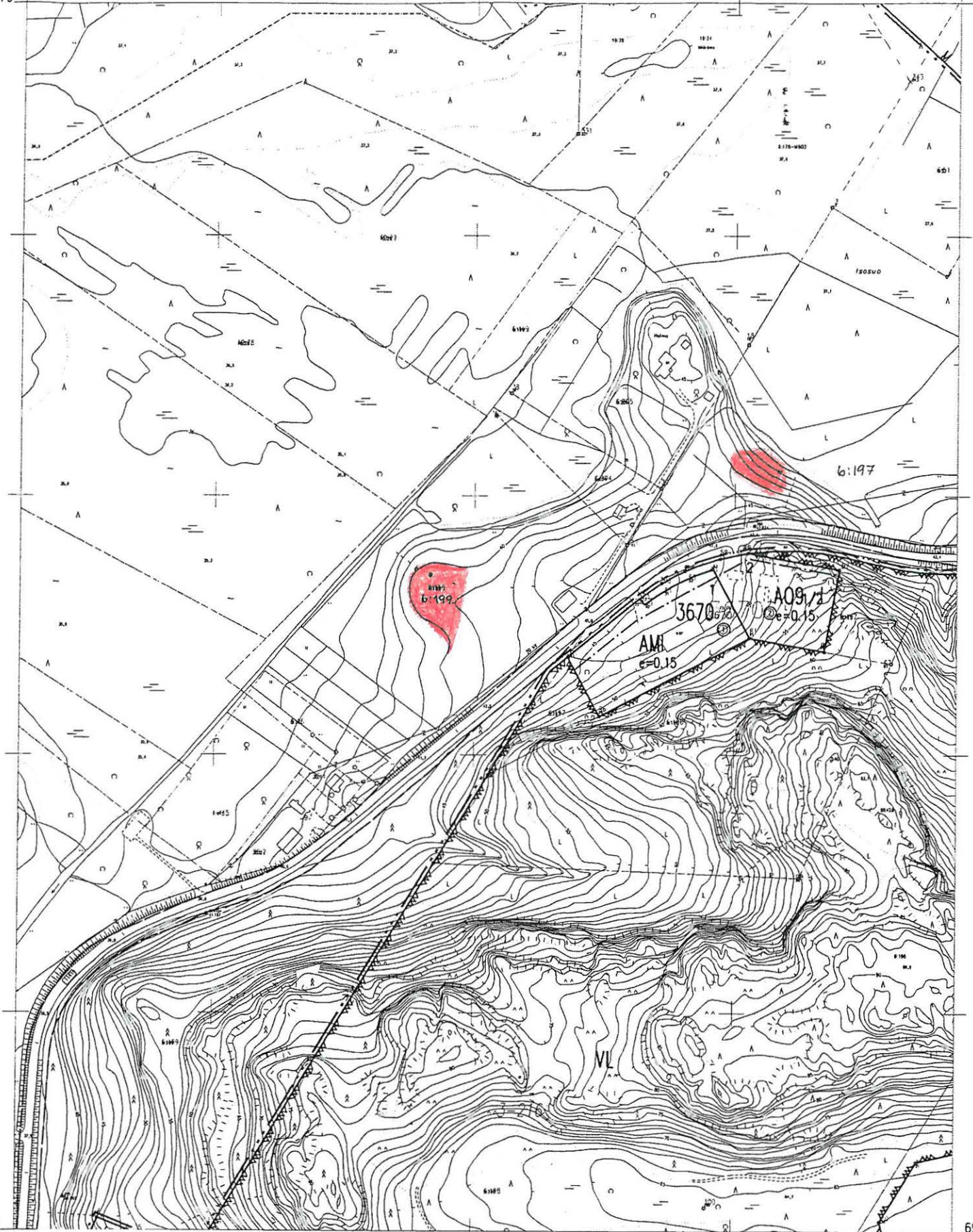
01860 Perttula

Omistusosuus: 1/1

Kansallismuseon kokoelmat (KM)

KM 31891 **Asuinpaikkalöytöjä , kivikausi** Lahja

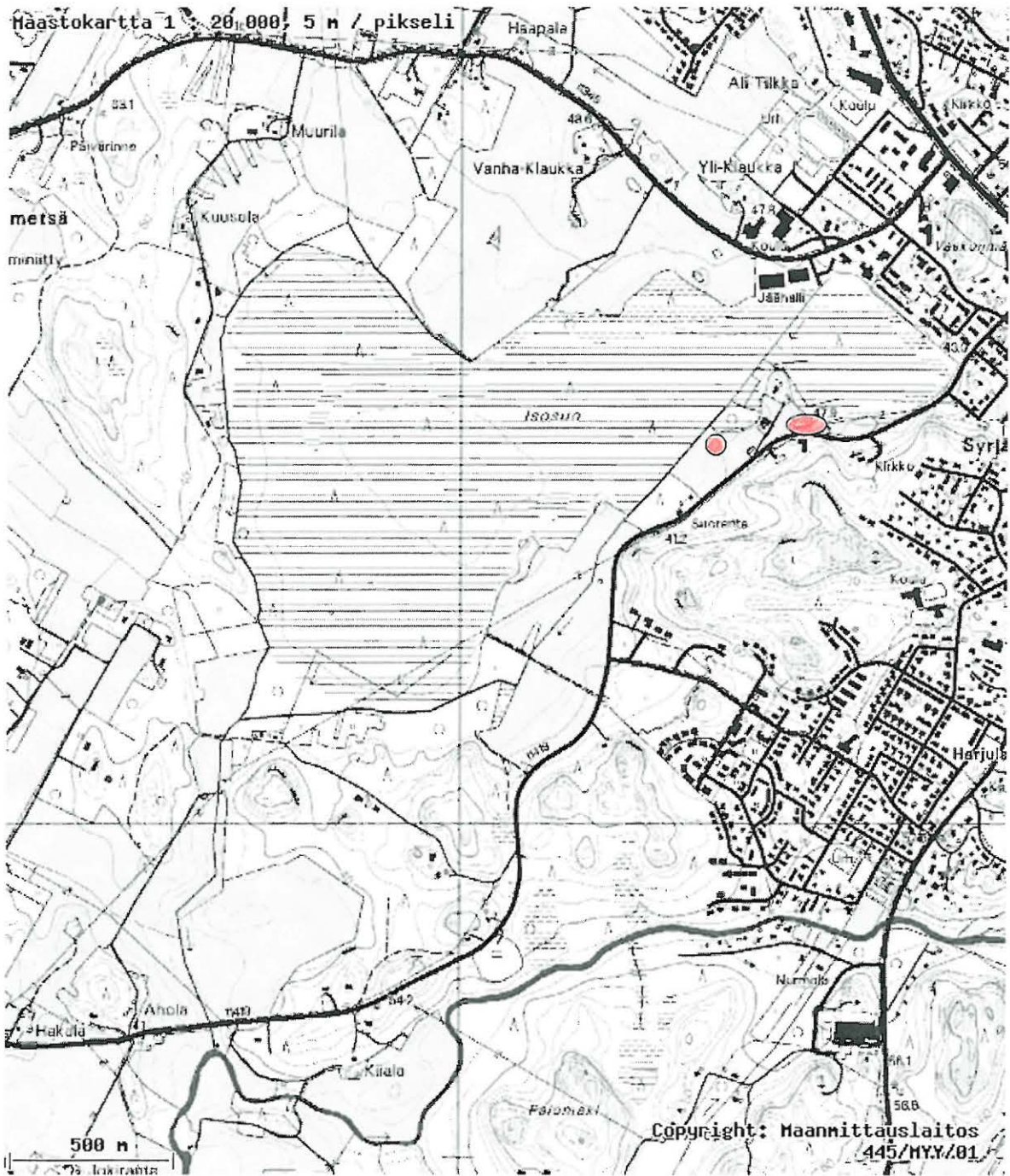
Diar. 30.12.1999. Saanto: Pertti Lilja, Gunnarintie 8, 01800 Klaukkala



Nurmijärven Suoranta kaavakartta 1:4000
Muinaisjäännöksen mahdolliset rajat merkitty
punaisella ja epävarmat alueet vinoviivoituksella.

Nurmijärvi Suoranta 543 01 0021

x = 6696 14, y = 2540 76, z = n. 40 m mpy



6695

2540

Kohde merkitty punaisella.

Peruskarttaote 2043 02 Seutula.

Karttapaiikka Helsinki.

11.

Nurmijärvi 22 Isosuo

543 01 0022

ASUINPAIKAT, kivikautinen

- rauhoitusluokka 2

- lukumäärä 1

Asuinpaikka sijaitsee Klaukkalasta Kuonamäkeen johtavan tien länsipuolella, Isosuon eteläpuolella, Suorannan talosta 200 m länteen olevalla savipohjaisella pellolla. Löydöt paikalta ovat kvartsi-iskoksia ja liusketaltan teelmä.

Sijainti

Rekisterikylä tai alue: Klaukkala

Etäisyystieto: Pyhän Nektarioksen kirkosta 800 m länsilounaaseen.

Peruskartta: 2043 02 Seutula

Peruskoordinaatit: 6695 96 / 2540 42

Yhtenäiskoordinaatit: 6697 887 / 3374 915

Koordinaattiselite:

Karttaotteet: Peruskarttaote 2043 02 Seutula MK 1:20 000, s. 53.

Kaavakartta MK 1:4000, s. 54.

Negatiivit: 122689, kuva 10.

Diat: 48757

Tutkimukset

2001 inventointi Kreetta Lesell 9.5.2001

Isosuon asuinpaikka sijaitsee Isosuon ja Kuonamäentien välissä olevan pellon pohjoisnurkassa, Suorannan talosta n. 200 m länteen. Vuoden 2001 inventoinnissa

asuinpaikka todettiin hyvin säilyneeksi lukuun ottamatta viljelyn aiheuttamaa tuhoa.

Inventointilöydöt: KM 32933 mahdollinen hioin.

Lähilöydöt: Yli-Ollin (14) ja Suoniittun (23) asuinpaikat.

Opas: Pertti Lilja (os. Gunnarintie 8 01800 Klaukkala, puh. 09 8794798)

Kiinteistöt ja omistajatiedot

6:113 Suoranta, 3 KLAUKKALA

Kiinteistötunnus 54340300060113

Heidi Tarhonen

Leppälammentie 246

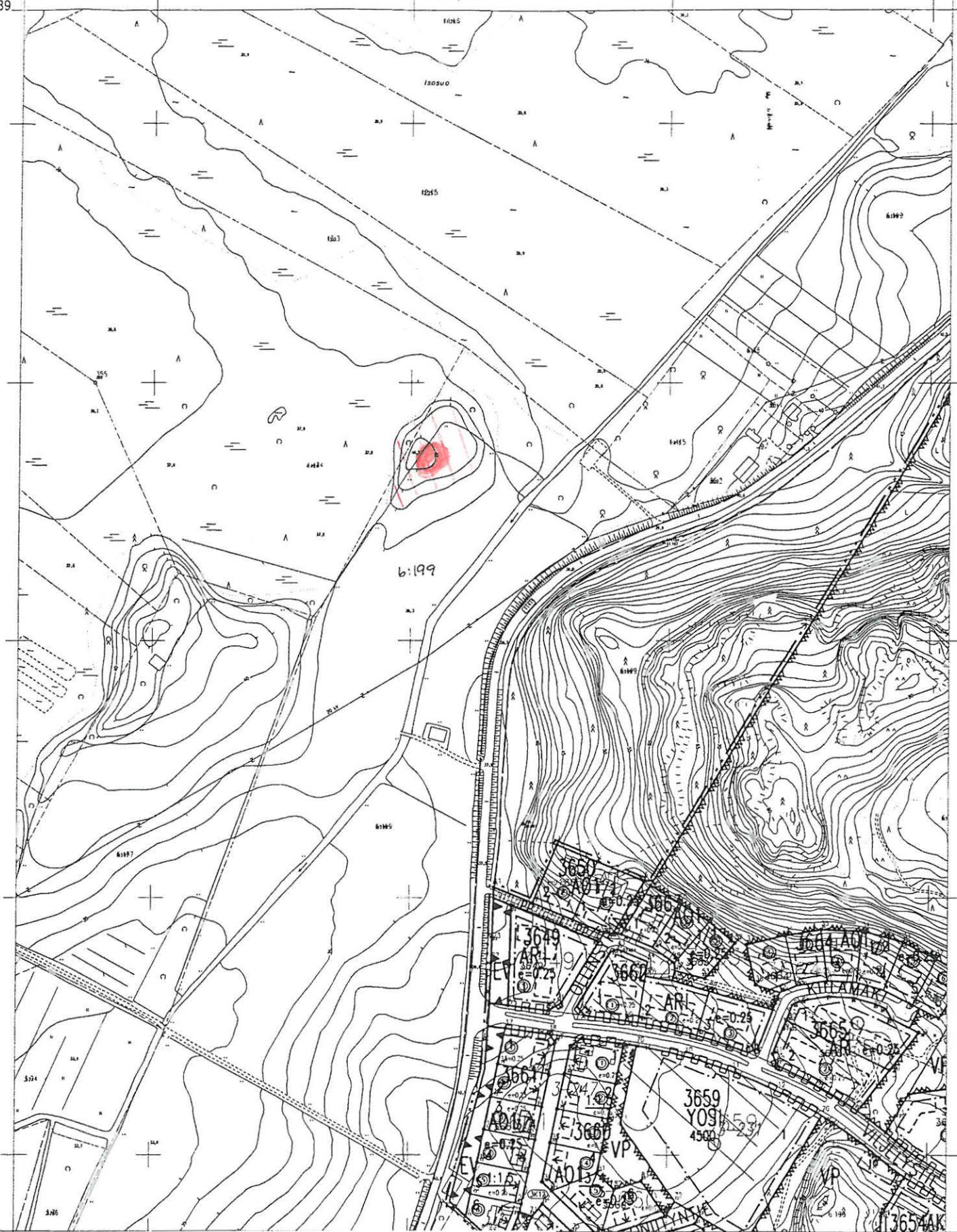
01860 Perttula

Omistusosuus: 1/1

Kansallismuseon kokoelmat (KM)

KM 31892 Asuinpaikkalöytöjä , kivikausi Lahja

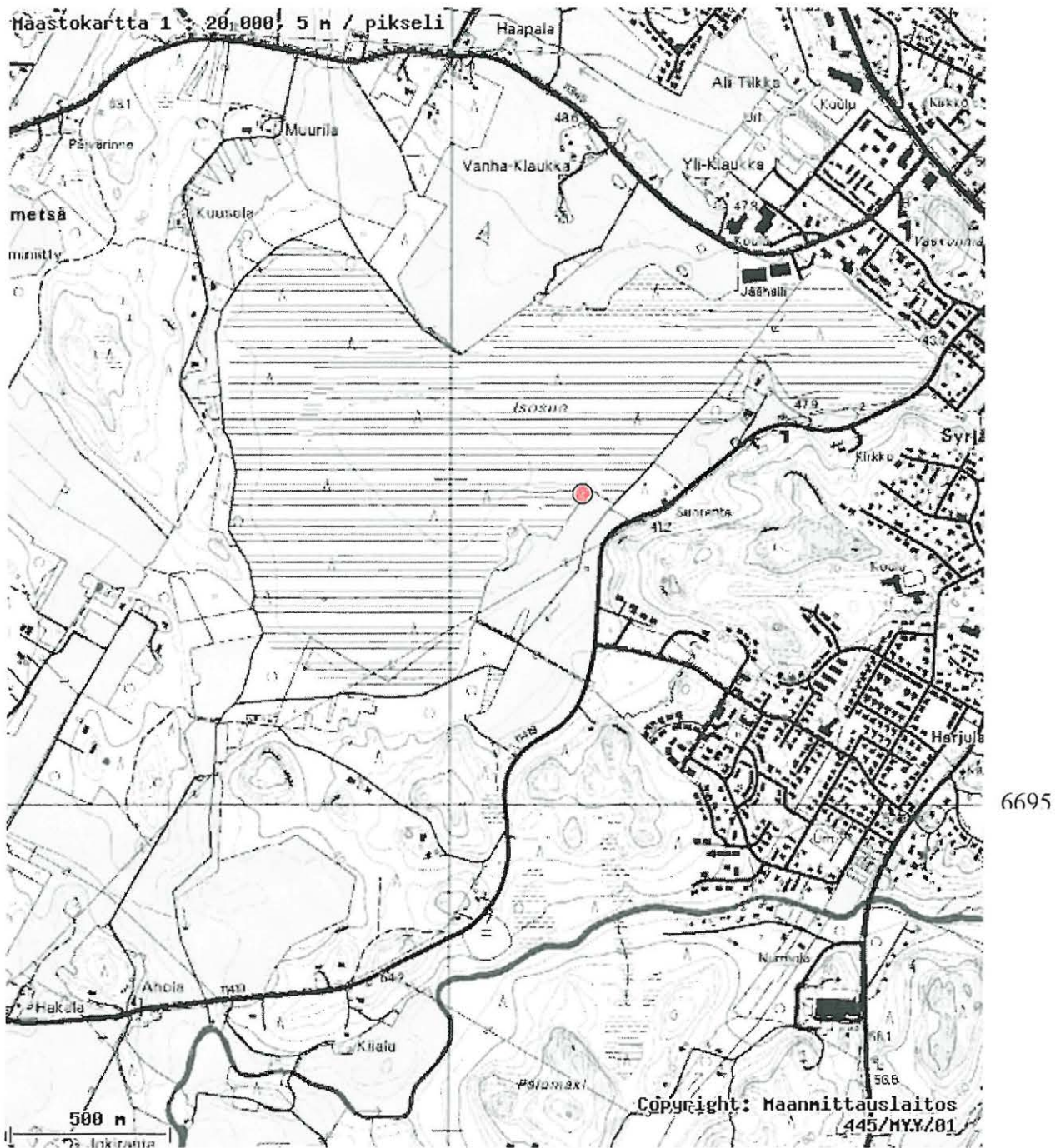
Diar. 30.12.1999. Saanto: Pertti Lilja, Gunnarintie 8, 01800 Klaukkala



Nurmijärven Isosuo kaavakartta 1:4000
 Muinaisjäännöksen mahdolliset rajat merkitty
 punaisella ja epävarmat alueet vinoviivituksella.

Nurmijärvi Isosuo 543 01 0022

x = 6695 96, y = 2540 42, z = n. 30 m mpy



2540

Kohde merkitty punaisella.

Peruskarttaote 2043 02 Seutula.

Karttapaiikka Helsinki.

12.

Nurmijärvi 23 Suoniittu

543 01 0023

ASUINPAIKAT, kivikautinen

- rauhoitusluokka 2
- lukumäärä 1

Asuinpaikka sijaitsee Klaukkalasta Kuonamäkeen johtavan tien länsipuolella, Suoniittu-nimisen peltoalueen eteläreunalla savimaalla. Paikalta on löydetty taltta ja kvartsikaavin. Tästä paikasta noin 200 m koilliseen tien laidasta on lisäksi kvartsi-iskos.

Sijainti

Rekisterikylä tai alue: Klaukkala

Etäisyystieto: Pyhän Nektarioksen kirkosta 1,2 km lounaaseen.

Peruskartta: 2043 02 Seutula

Peruskoordinaatit: 6695 22 / 2540 20

Yhtenäiskoordinaatit: 6697 158 / 3374 661

Koordinaattiselite:

Karttaotteet: Peruskarttaote 2043 02 Seutula MK 1:20 000, s.58.

Kaavakartta MK 1:4000, s. 59.

Negatiivit: 122707, kuva 11.

Diat:-

Tutkimukset

2001 inventointi Kreetta Lesell 9.5.2001

Suoniittun asuinpaikka sijaitsee Isosuon ja Kuonamäentien välissä olevan pellon itä- ja eteläosassa, heti Kuonomäentien vieressä. Asuinpaikan löydöt on saatu

Suorannan talosta n. 800 ja 600 m lounaaseen ja luetteloitu nimillä Suoranta 1 ja Suoranta 2. Löytöjen perusteella asuinpaikka ulottuu todennäköisesti laajalle n. 200 m pituiselle alueelle. Pohjoisessa asuinpaikka alkaisi mahdollisesti siitä kohtaan, mistä 40 m korkeuskäyrä osuu Kuonomäentiehen jatkuen aina pellon eteläosassa olevaan metsänreunaan asti. Suurin osa löydöistä on saatu asuinpaikan eteläosasta läheltä metsänreunaa. On mahdollista, että asuinpaikka jatkuu metsän puolelle, mitään löytöjä tästä ei kuitenkaan ole. Rinne viettää asuinpaikalla länteen ja länsikoilliseen. Vuoden 2001 inventoinnissa asuinpaikka todettiin hyvin säilyneeksi lukuun ottamatta viljelyn aiheuttamaa tuhoa.

Asuinpaikalla käytiin uudestaan 12.2.2002 Pertti Liljan saatua sieltä lisää löytöjä. Viisi kvartsi-iskosta KM 33088 löytyi asuinpaikan eteläosasta, läheltä metsä rajaa.

Inventointilöydöt: KM 33088 viisi kvartsi-iskosta

Lähilöydöt: Yli-Ollin (14) ja Isosuon (22) asuinpaikat.

Opas: Pertti Lilja (os. Gunnarintie 8 01800 Klaukkala, puh. 09 8794798)

Kiinteistöt ja omistajatiedot

6:199 Suoniittu, 3 Klaukkala

Kiinteistötunnus 54340300060199

Heidi Tarhonen

Leppälammentie 246

01860 Perttula

Omistusosuus: 1/1

Kansallismuseon kokoelmat (KM)

KM 31893 Asuinpaikkalöytöjä , kivikausi

Lahja

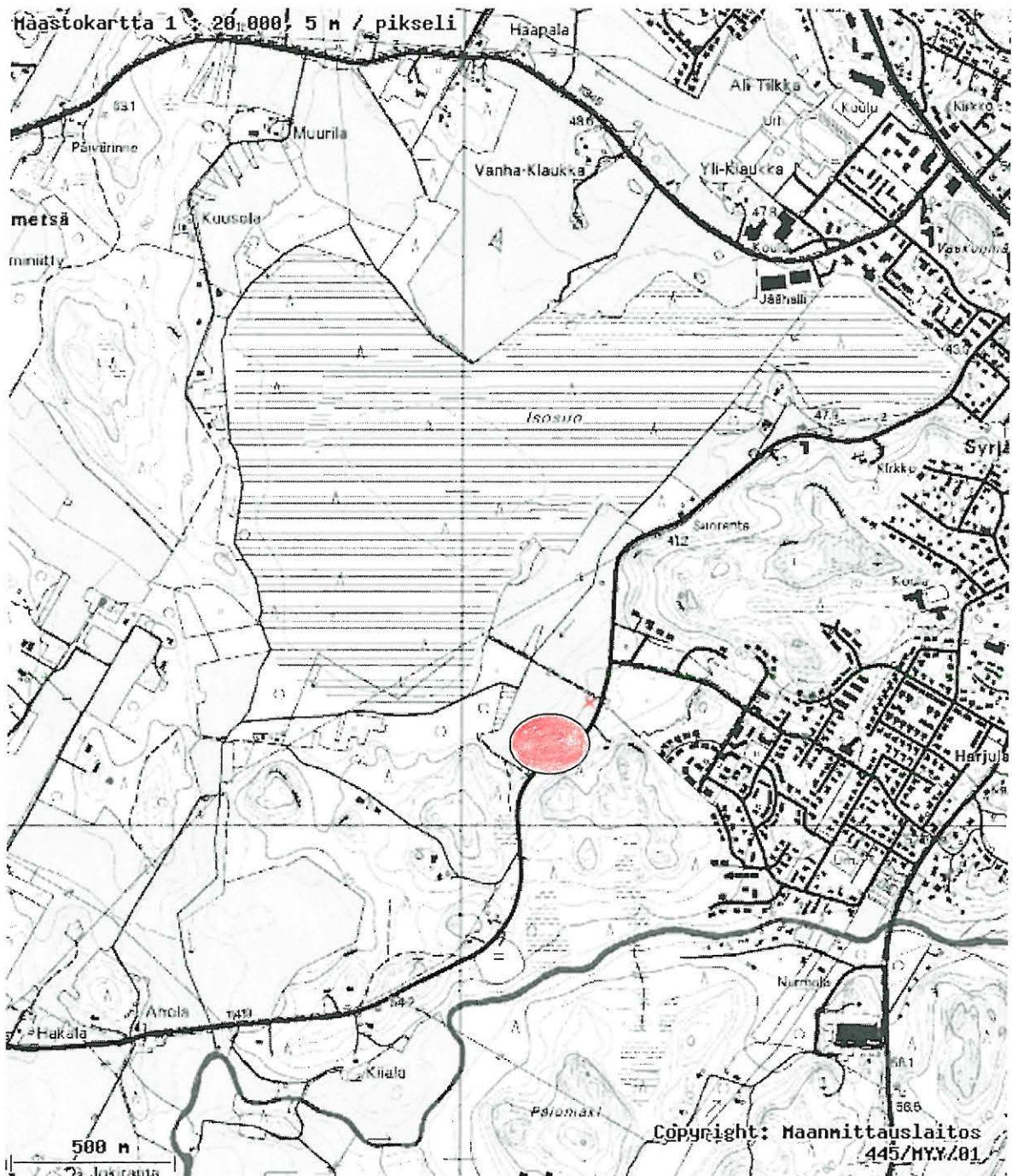
Diar. 30.12.1999. Saanto: Pertti Lilja, Gunnarintie 8, 01800 Klaukkala

KM 31894 **Asuinpaikkalöytöjä** , kivikausi Lahja

Diar. 30.12.1999. Saanto: Pertti Lilja, Gunnarintie 8, 01800 Klaukkala

Nurmijärvi Suoniittu 543 01 0023

x = 6695 22, y = 2540 20, z = n. 40 m mpy



6695

2540

Kohde merkitty punaisella.

Peruskarttaote 2043 02 Seutula.

Karttapaiikka Helsinki.



Nurmijärven Suoniittu kaavakartta 1:4000
 Muinaisjännöksen mahdolliset rajat merkitty
 punaisella ja epävarmat alueet vinoviivituksella.

13.

Nurmijärvi 24 Ahola 1

543 01 0024

ASUINPAIKAT, kivikautinen

- rauhoitusluokka 2

- lukumäärä 1

Mahdollinen asuinpaikka sijaitsee Lepsämäjoen pohjoispuolella, joen ja Lepsämä-Klaukkala maantien välisellä savipohjaisella pellolla. Löydöt paikalta ovat kvartsikaavin ja kvartsiydin.

Sijainti

Rekisterikylä tai alue: Klaukkala

Etäisyystieto: Pyhän Nektarioksen kirkosta 2,1 km lounaaseen.

Peruskartta: 2041 11 Lepsämä

Peruskoordinaatit: 6694 39 / 2539 93

Yhtenäiskoordinaatit: 6696 341 / 3374 353

Koordinaattiselite:

Karttaotteet: Peruskarttaote 2041 11 Lepsämä MK 1:20 000, s. 62.

Kaavakartta MK 1:4000, s. 63.

Negatiivit: 122690, kuva 12.

Diat: -

Tutkimukset

2001 inventointi Kreetta Lesell 9.5.2001

Ahola 1 -niminen mahdollinen asuinpaikka sijaitsee Kuonomäentien eteläpuolella ja Kiialankujan itäpuolella olevalla pellolla. Lepsämänjoki kiertää peltoa idästä

*etelään. Asuinpaikka on pellon koilliskulmassa Lepsämänjoen mutkan lähellä.
Vuoden 2001 inventoinnissa alueen todettiin olevan hyvin säilynyttä
peltomaisemaa.*

Lähilöydöt: Kiialan (10) ja Ahola 2 (25) asuinpaikat

Kiinteistöt ja omistajatiedot

6:130 Ahola, 3 KLAUKKALA

Kiinteistötunnus 54340300060130

Erkki ja Eeva Lehtonen

Kuonomäentie 419 as 2

01830 Lepsämä

puh. 879 6606

Omistusosuus: 1/1

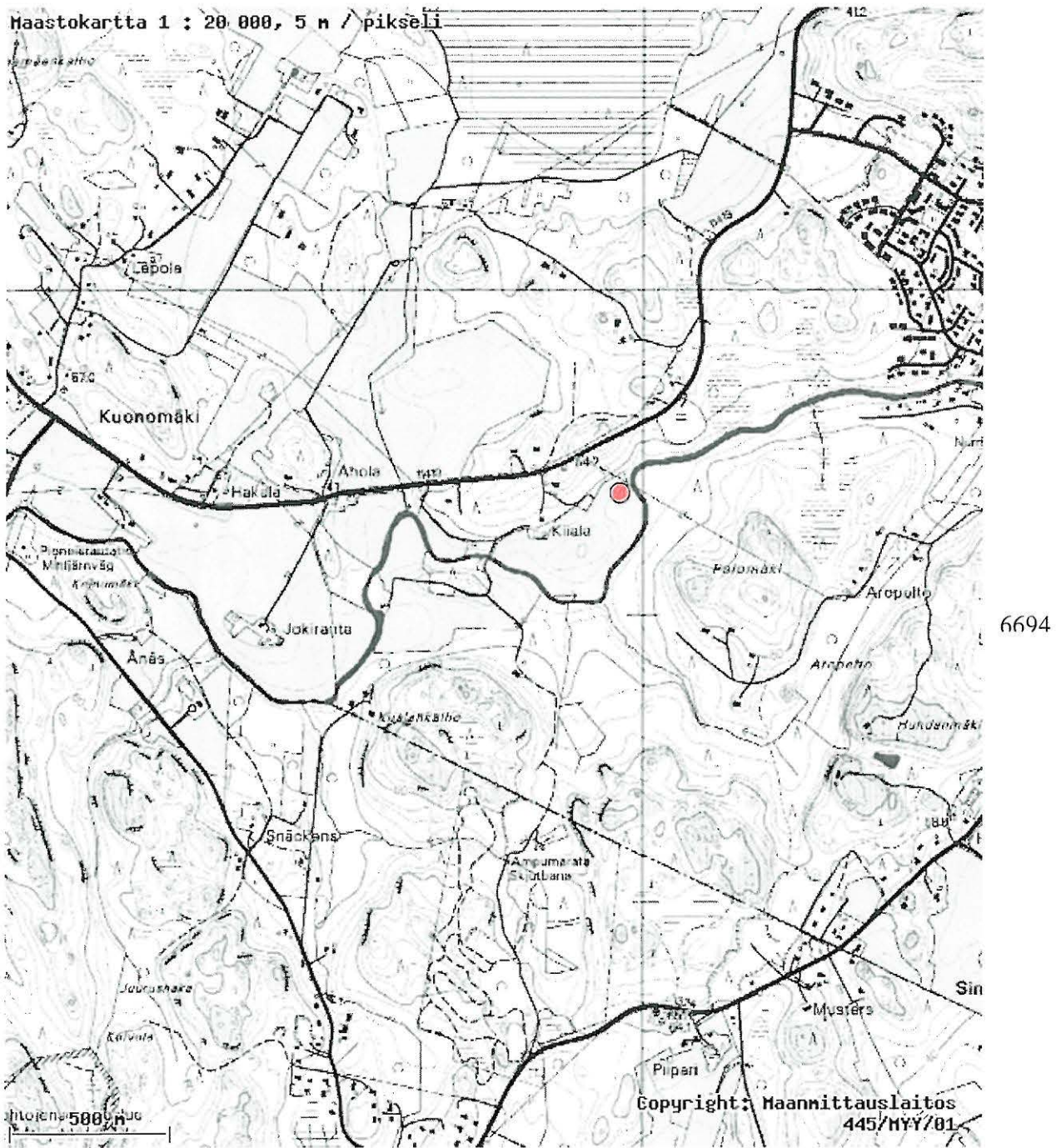
Kansallismuseon kokoelmat (KM)

KM 31896 **Asuinpaikkalöytöjä** , kivikausi Lahja

Diar. 30.12.1999. Saanto: Pertti Lilja, Gunnarintie 8, 01800 Klaukkala

Nurmijärvi Ahola 1 543 01 0024

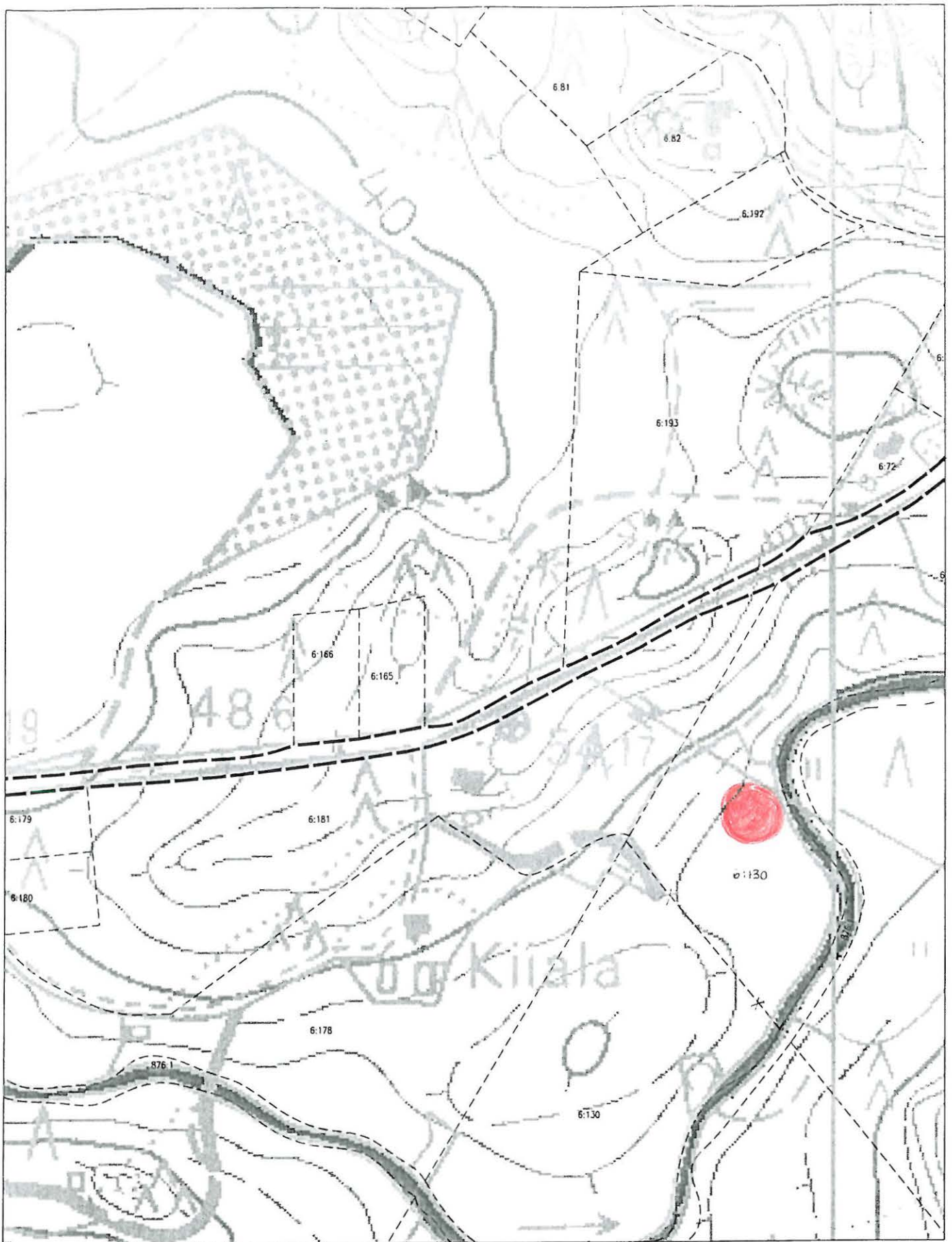
x = 6694 39, y = 2539 93, z = n. 35 - 37,5



Kohde merkitty punaisella pisteellä.

Peruskarttaote 2041 11 Lepsämä.

Karttapaikka Helsinki.



Nurmijärven Ahola 1 kaavakartta 1:4000
Muinaisjäännöksen mahdolliset rajat merkitty
punaisella ja epävarmat alueet vinoviivoituksella.

14.

Nurmijärvi 25 Ahola 2

543 01 0025

ASUINPAIKAT, kivikautinen

- rauhoitusluokka 2
- lukumäärä 1

Asuinpaikka sijaitsee Kiialankallion pohjoispuolella, Klaukkala-Lepsämä maantien ja Lepsämänjoen väliseltä pellolta, sen kohdan itäpuolelta, missä Isosuolta virtaa oja Lepsämänjokeen. Löydöt paikalta ovat kvartsi-kaavin, -iskoksia ja hiotun kivilajiesineen kappale.

Sijainti

Rekisterikylä tai alue: Klaukkala

Etäisyystieto: Pyhän Nektarioksen kirkosta 2,6 km lounaaseen.

Peruskartta: 2041 11 Lepsämä

Peruskoordinaatit: 6694 30 / 2539 30

Yhtenäiskoordinaatit: 6696 280 / 3373 720

Koordinaattiselite:

Karttaotteet: Peruskarttaote 2041 11 Lepsämä MK 1:20 000, s. 66.

Kaavakartta MK 1:4000, s. 67.

Negatiivit: 122692, kuva 13.

Diat: -

Tutkimukset

2001 inventointi Kreetta Lesell 9.5.2001

Ahola 2 -niminen asuinpaikka sijaitsee Kuonamäentien eteläpuolella ja Lepsämänjoen koillispuolella. Lepsämänjoki tekee mutkan tien lähelle asuinpaikan länsipuolella. Alue rajoittuu pohjoisessa pienen mökin pihaan. Asuinpaikka sijaitsee peltorinteellä, joka viettää lounaaseen Lepsämänjokeen päin ja luoteeseen mökin pihaan päin . Vuoden 2001 inventoinnissa asuinpaikka todettiin hyvin säilyneeksi lukuunottamatta viljelyn aiheuttamaa tuhoa.

Lähilöydöt: Kiialan asuinpaikka (10) ja irtolöydöt kaksi iskosta KM 31898 ja KM 32946 Lepsämänjoen niemestä.

Opas: Pertti Lilja (os. Gunnarintie 8 01800 Klaukkala, puh. 09 8794798)

Kiinteistöt ja omistajatiedot

6:178 , 3 Klaukkala

Kiinteistötunnus 54340300060178

Timo Ojamo

Kiialankuja 12

01800 Klaukkala

Omistusosuus: 1/1

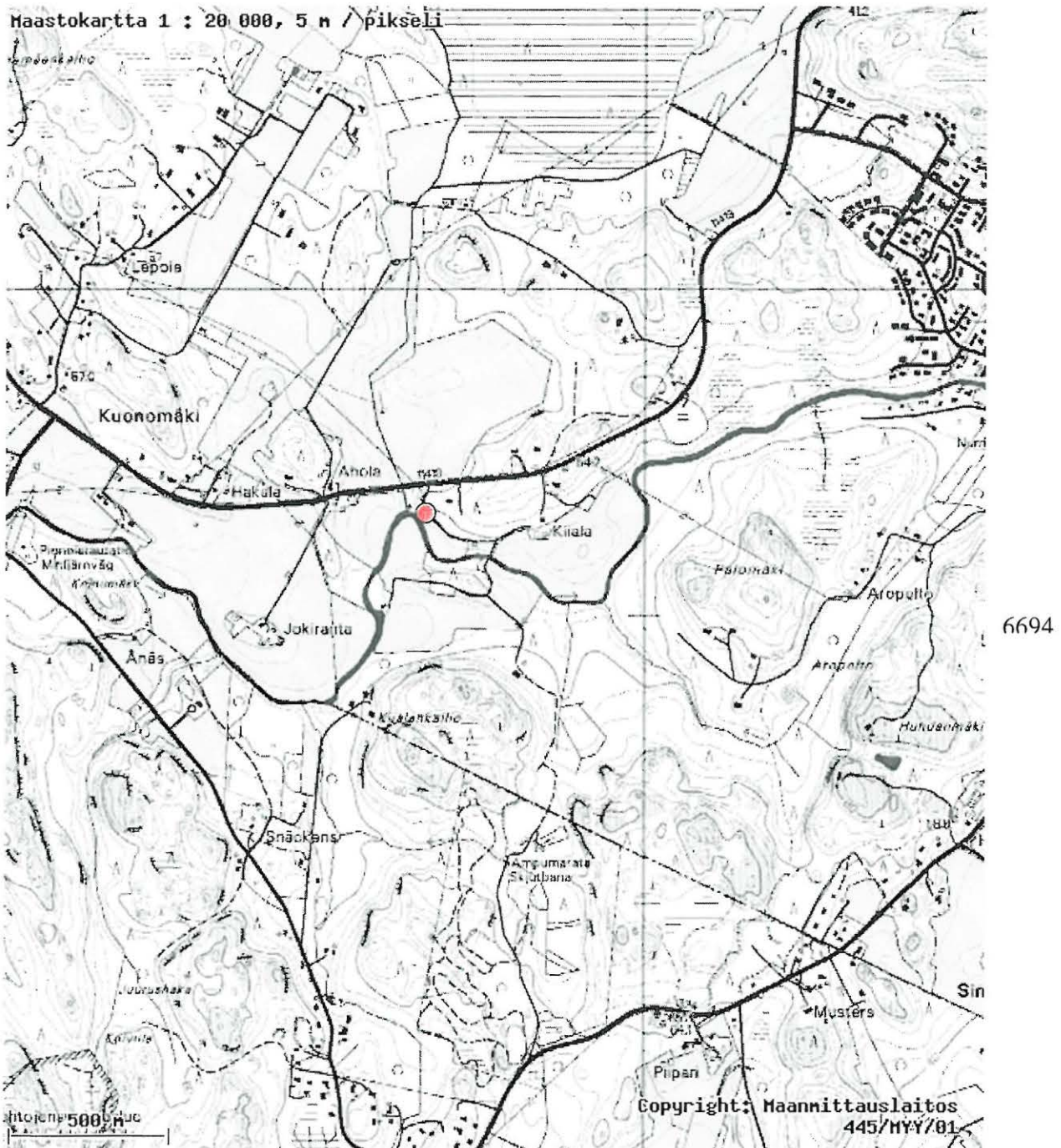
Kansallismuseon kokoelmat (KM)

KM 31897 **Asuinpaikkalöytöjä** , kivikausi Lahja

Diar. 30.12.1999. Saanto: Pertti Lilja, Gunnarintie 8, 01800 Klaukkala

Nurmijärvi Ahola 2 543 01 0025

x = 6694 30, y = 2539 30, z = n. 30



2540

Kohde merkitty punaisella pisteellä.

Peruskarttaote 2041 11 Lepsämä.

Karttapaikka Helsinki



Nurmijärven Ahola 2 kaavakartta 1:4000
Muinaisjännöksen mahdolliset rajat merkitty
punaisella ja epävarmat alueet vinoviivituksella.

15.

Nurmijärvi 26 Jokela

543 01 0026

ASUINPAIKAT, kivikautinen

- rauhoitusluokka 2

- lukumäärä 1

Asuinpaikka sijaitsee Klaukkalan taajaman pohjoispuolella, Ylisjoen eteläpuolella olevalla savipohjoisella pellolla. Löytöjä: kvartsi-iskoksia, -kaavin, retusoitu kvartsi, piin kappale ja palanutta savea saatiin talteen kolmesta eri kohtaa 200 m:n matkalta.

Sijainti

Rekisterikylä tai alue: Klaukkala

Etäisyystieto: Klaukkalan jäähallista n. 1,6 km koilliseen.

Peruskartta: 2043 02 Seutula

Peruskoordinaatit: 6698 16 / 2541 57

Yhtenäiskoordinaatit: 6700 033 / 3376 164

Koordinaattiselite: keskikoordinaatti

Karttaotteet: Peruskarttaote 2043 02 Seutula MK 1:20 000, s. 70.

Kaavakartta MK 1:4000, s. 71.

Negatiivit: 122708, kuva 14.

Diat: 48580

Tutkimukset

2001 inventointi Kreetta Lesell 9.5.2001

Jokelan asuinpaikka sijaitsee Klaukkalan asutustaajaman pohjoispuolella ja Luhtajoen (ent. Ylisjoki) eteläpuolella olevalla peltorinteellä. Rinne viettää

koilliseen Luhtajoelle päin. Löytöjä on saatu laajalta alueelta aina asuinpaikan kaakkoispuolelta olevasta metsästä aina pieneen Lepsämänjokeen viettävään sivupuroon saakka. Vuoden 2001 inventoinnissa asuinpaikka todettiin hyvin säilyneeksi lukuun ottamatta viljelyn aiheuttamaa tuhoa. Asuinpaikalla käytiin vielä uudestaan 12.2.2002 Pertti Liljan löydettyä lisää kvartsi-iskoksia ja kvartsikaapimen KM 33087. Nämä löydöt saatiin pellon ylärinteeltä läheltä taloa (Purotie 26). Uudet löydöt ovat korkeammalta kuin aikaisemmat, ne ovat n. 40 m korkeudelta, joten asuinpaikan ulottuu oletettua korkeammalle.

Inventointilöydöt: KM 32932 Kvartsi-iskos ja KM 3308 kvartsi-iskoksia ja kvartsikaapimen

Lähilöydöt: Alitalon asuinpaikka (9) ja KM 22970.

Opas: Pertti Lilja (os. Gunnarintie 8 01800 Klaukkala, puh. 09 8794798)

Kiinteistöt ja omistajatiedot

3:84 Jokela, 3 Klaukkala

Kiinteistötunnus 54340300030084

Marja Vuorto

Gunnarintie 9

01800 Klaukkala

Omistusosuus: 1/1

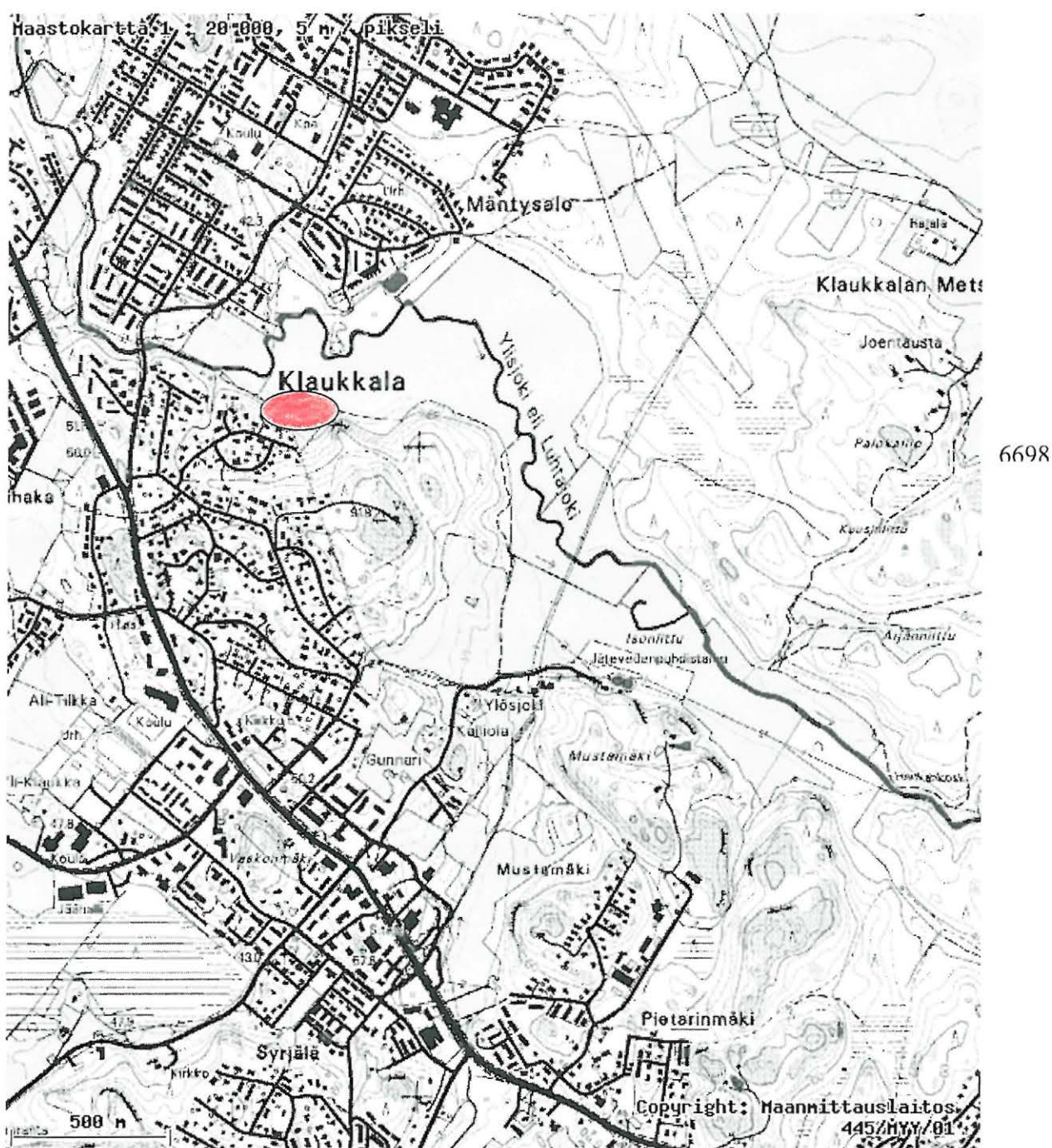
Kansallismuseon kokoelmat (KM)

KM 31900 **Asuinpaikkalöytöjä** , kivikausi Lahja

Diar. 30.12.1999. Saanto: Pertti Lilja, Gunnarintie 8, 01800 Klaukkala

Nurmijärvi Jokela 543 01 0026

x = 6698 16, y = 2541 57, z = 25 - 40 m mpy

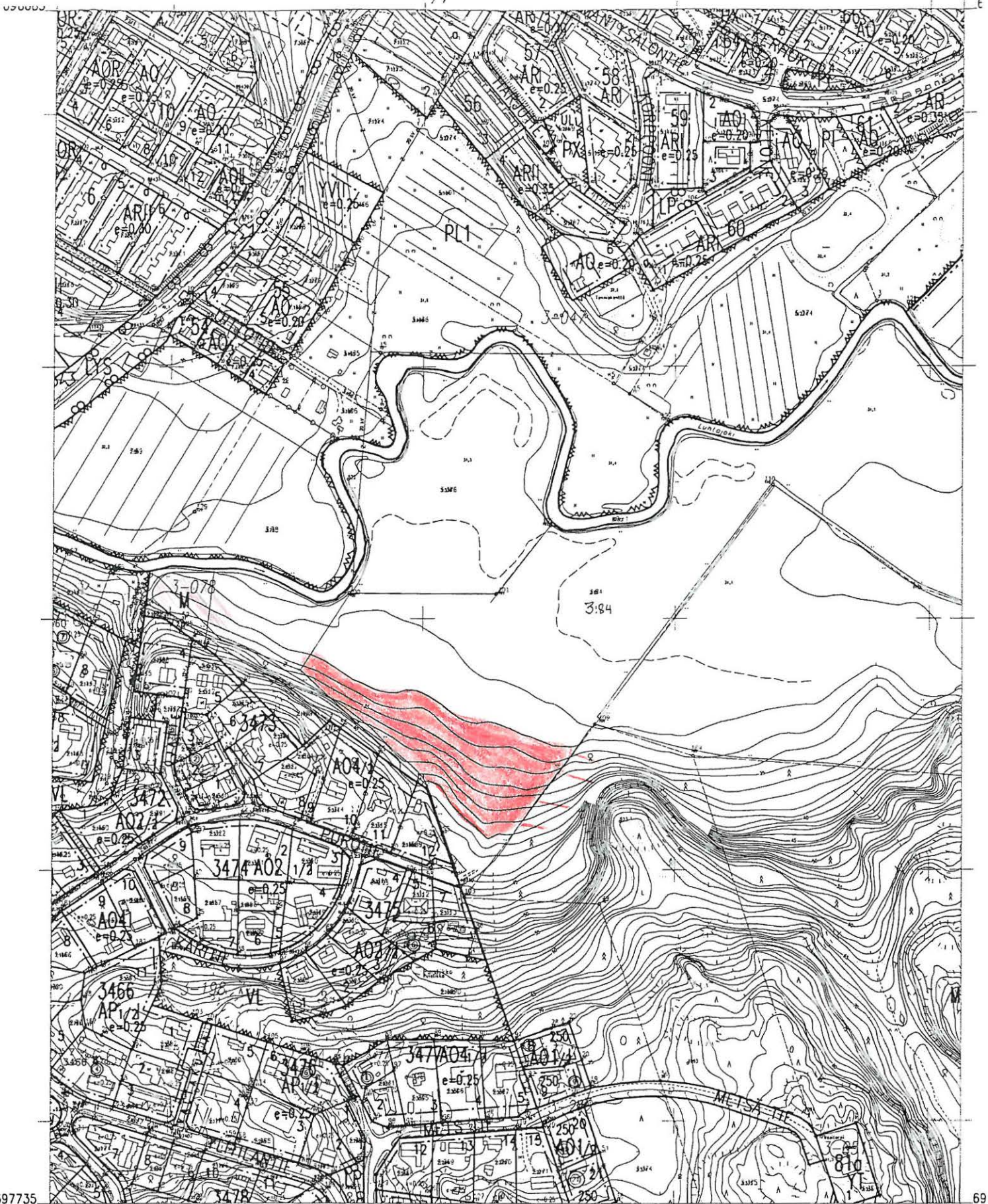


2542

Kohde merkitty punaisella.

Peruskarttaote 2043 02 Seutula.

Karttapaikka Helsinki.



Nurmijärven Jokela kaavakartta 1:4000
Muinaisjäännöksen mahdolliset rajat merkitty
punaisella ja epävarmat alueet vinoviivituksella.

697735

541307

542027

16.

Nurmijärvi 27 Sillanpää

543 01 0027

ASUINPAIKAT, kivikautinen

- rauhoitusluokka 2
- lukumäärä 1

Asuinpaikka sijaitsee Helsinki-Hämeenlinna tieltä Klaukkalaan johtavan tien länsipuolella ja Luhtajoen länsipuolella, Sillanpää-nimisen tilan kohdalla pellolla. Löydöt paikalta ovat kvartsikaapimia ja -iskoksia.

Sijainti

Rekisterikylä tai alue: Klaukkala

Etäisyystieto: Asuinpaikka sijaitsee Pyhän Nektarioksen kirkosta 2,4 km kaakkoon.

Peruskartta: 2043 02 Seutula

Peruskoordinaatit: 6695 00 / 2543 30

Yhtenäiskoordinaatit: 6696 797 / 3377 748

Koordinaattiselite:

Karttaotteet: Peruskarttaote 2043 02 Seutula MK 1:20 000, s.74.

Kaavakartta MK 1:4000, s. 75.

Negatiivit: 122697, kuva 15.

Diat: 48581

Tutkimukset

2001 inventointi Kreetta Lesell 9.5.2001

Sillanpään asuinpaikka sijaitsee Klaukkalantien ja Puromäentien välissä, Luhtajoen rannalla olevalla peltorinteellä. Rinne viettää itään, Luhtajoelle päin.

Vuoden 2001 inventoinnissa asuinpaikka todettiin hyvin säilyneeksi lukuun ottamatta viljelyn aiheuttamaa tuhoa. Inventoinnin aikana löydettiin lisää kvartseja laajahkolta alueelta.

Inventointilöydöt: KM 32935: 1-3, kvartsikaavin, -ytimiä ja -iskoksia ja KM 33082 kvartsikaavin ja -iskoksia.

Opas: Pertti Lilja (os. Gunnarintie 8 01800 Klaukkala, puh. 09 8794798)

Kiinteistöt ja omistajatiedot

4:456 , 3 KLAUKKALA

Kiinteistötunnus 54340300040456

Erkki Sirenius

Klaukkalantie 48

01800 Klaukkala

Omistusosuus: 1/1

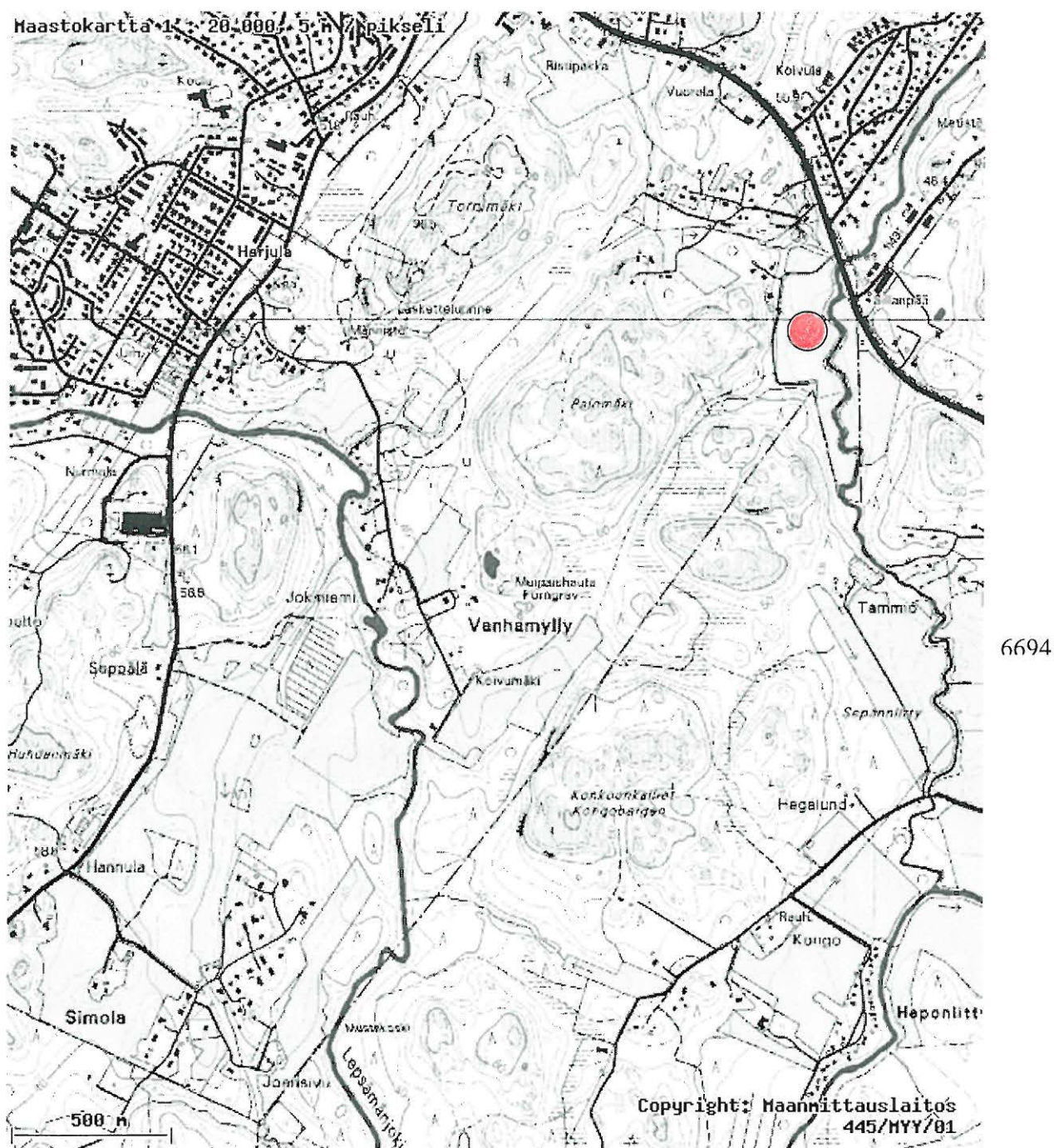
Kansallismuseon kokoelmat (KM)

KM 31902 Asuinpaikkalöytöjä , kivikausi Lahja

Diar. 30.12.1999. Saanto: Pertti Lilja, Gunnarintie 8, 01800 Klaukkala

Nurmijärvi Sillanpää 543 01 0027

x = 6695 00, y = 2543 30, z = n. 20 - 25



Kohde merkitty punaisella.

Peruskarttaote 2043 02 Seutula.

Karttapaikka Helsinki.



Nurmijärven Sillanpää kaavakartta 1:4000
Muinaisjäännöksen mahdolliset rajat merkitty
punaisella ja epävarmat alueet vinoviivituksella.

17.

Nurmijärvi 33 Huhdanmäki

543 01 0033

ASUINPAIKAT, kivikautinen

- rauhoitusluokka 2

- lukumäärä 1

Huhdanmäen asuinpaikka sijaitsee Lahnuksentien itäpuolella, Huhdanmäen kohdalla. Asuinpaikka on itään viettävällä peltorinteellä. Paikalta on löydetty esineenteelmä, kivilaji-iskos, kvartsiydin ja kvartsi-iskos.

Sijainti

Rekisterikylä tai alue: KLAUKKALA

Etäisyystieto: Asuinpaikka sijaitsee Pyhän Nektarioksen kirkosta 2,1 km etelään.

Peruskartta: 2043 02 Seutula

Peruskoordinaatit: 6693 64 / 2541 25

Yhtenäiskoordinaatit: 0 0 / 0 0

Koordinaattiselite:

Karttaotteet: Peruskarttaote 2043 02 Seutula MK 1:20 000, s.78.

Kaavakartta MK 1:4000, s. 79.

Negatiivit: 122709, kuva 16.

Diat: -

Tutkimukset

2001 inventointi Kreetta Lesell 8.5.2001

Huhdanmäen asuinpaikka (GPS 254 1249, 669 3646) sijaitsee Lahnuksentien itäpuolella, Huhdanmäen kohdalla. Asuinpaikka on pellolla, mutta sen

pohjoispuolella, Lahnuksentien vieressä, on pieni mäntyjä ja haapoja kasvava metsikkö. Asuinpaikka jatkuu luultavasti metsikön puolelle, vaikka sieltä ei ole saatu löytöjä. Metsikön keskellä on hiekkakuoppa. Asuinpaikan kohdalla pellolla alkaa olla mineraalimaata näkyvissä. Asuinpaikan löydöt ovat esineenteelmä, kivilaji-iskos, kvartsiydin ja kvartsi-iskos. Lähistöltä on löydetty kaksoistaltoa. On siis mahdollista, että asuinpaikka on huomattavasti tässä esitettyä laajempi tai alueella on useampia asuinpaikkoja. Peltola ympäröivä 40 korkeuskäyrän kohdalla on havaittavissa useassa paikassa mineraalimaata ja maasto vaikuttaisi muutenkin sopivalta kivikautiselta asuinpaikalta.

Inventointilöydöt: KM 32940 teelmä, iskoksia ja ydin.

Lähilöydöt: KM 5715:2 kaksoistaltoa noin 600 m eteläkaakkoon.

Opas: Pertti Lilja (os. Gunnarintie 8 01800 Klaukkala, puh. 09 8794798)

Kiinteistöt ja omistajatiedot

4:436 , 3 KLAUKKALA

Kiinteistötunnus 543300040436

Inari, Elna ja Elina Kuuslahti

Kuusmiehentie 30 b A

00670 Helsinki

Omistusosuus: 1/1

Ruut, Marjatta ja Inkeri Ruut

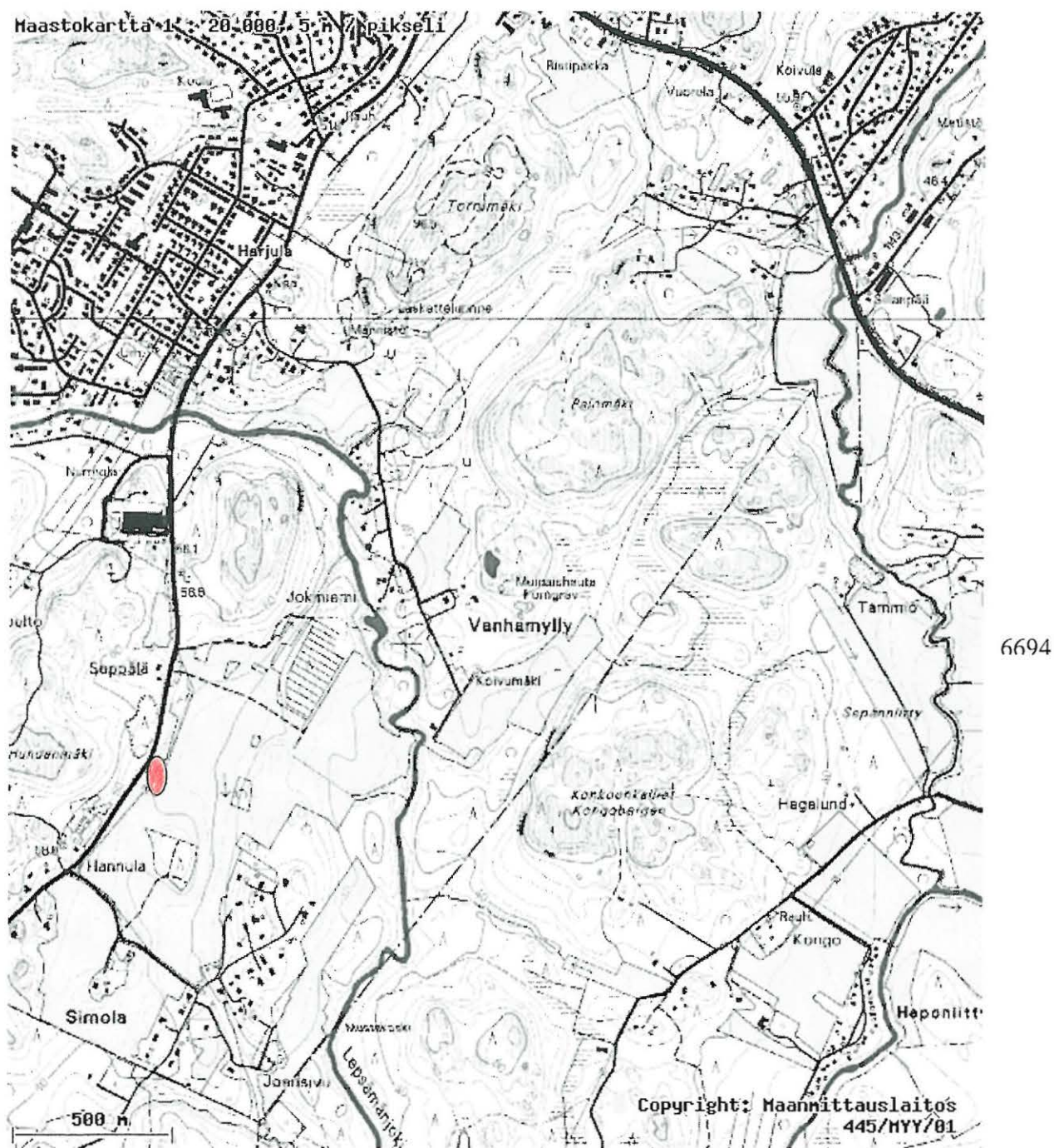
Lähdekierto 4

05460 Hyvinkää

Omistusosuus: 1/1

Nurmijärvi Huhdanmäki 543 01 0033

x = 6693 64, y = 2541 25, z = n. 40

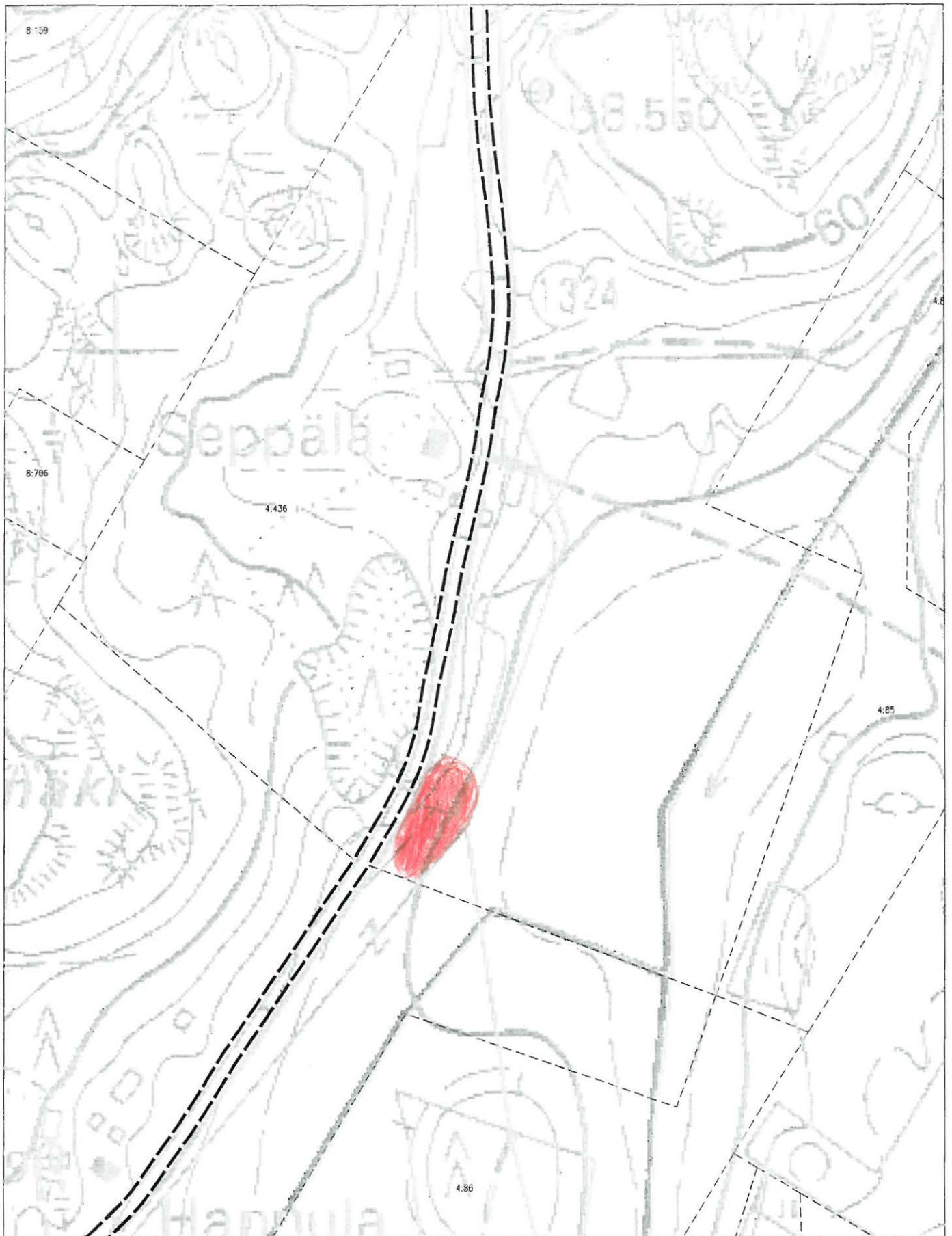


2542

Kohde merkitty punaisella.

Peruskarttaote 2043 02 Seutula.

Karttapaikka Helsinki.



Nurmijärven Huhdanmäki kaavakartta 1:4000
Muinaisjäännöksen mahdolliset rajat merkitty
punaisella ja epävarmat alueet vinoviivituksella.

18.

Nurmijärvi 34 Ahola 3

543 01 0034

ASUINPAIKAT, kivikautinen

- rauhoitusluokka 2

- lukumäärä 1

Ahola 3 -niminen asuinpaikka sijaitsee Kuonomäentien pohjoispuolella olevan pellon koillisosassa, Isosuonlaita -nimisestä tiestä n. 300 m lounaaseen. Asuinpaikka on lounaaseen viettävällä peltorinteellä, lähellä metsää. Löydöt ovat kvartsiytimiä ja -iskoksia.

Sijainti

Rekisterikylä tai alue: KLAUKKALA

Etäisyystieto: Asuinpaikka sijaitsee Pyhän Nektarioksen kirkosta runsaat 2 km lounaaseen.

Peruskartta: 2041 11 Lepsämä

Peruskoordinaatit: 6694 80 / 2539 65

Yhtenäiskoordinaatit: 0 0 / 0 0

Koordinaattiselite:

Karttaotteet: Peruskarttaote 2041 11 Lepsämä MK 1:20 000, s. 82.

Kaavakartta MK 1:4000, s. 83.

Negatiivit: 122713, kuva 22.

Diat: 48589

Tutkimukset

2001 inventointi Kreetta Lesell

Ahola 3 -niminen asuinpaikka sijaitsee Kuonomäentien pohjoispuolella olevan pellon koillisosassa ja Isosuonlaita -nimisestä tiestä n. 300 m lounaaseen. Pellolla

on myös muita kumpareita, mutta niissä ei havaittu löytöjä. Asuinpaikalta on löydetty kvartsiytimiä ja -iskoksia. Tämän asuinpaikan läheisyydestä on myös löytynyt taltta, joka on joutunut hukkaan (Tuula Heikkurinen-Montell, muistiinpanot). Asuinpaikka on lounaaseen viettävällä peltorinteellä, lähellä mäntymetsää. Asuinpaikka jatkuu mahdollisesti metsän puolelle. Alueen topografia ja korkeus ovat luonteenomaisia kivikautisella asuinpaikalle.

Inventointilöydöt: KM 32938 kvartsiytimiä ja -iskoksia

Lähilöydöt: Asuinpaikka Ahola 2

Opas: Pertti Lilja (os. Gunnarintie 8 01800 Klaukkala, puh. 09 8794798)

Kiinteistöt ja omistajatiedot

Nurmijärven kunta

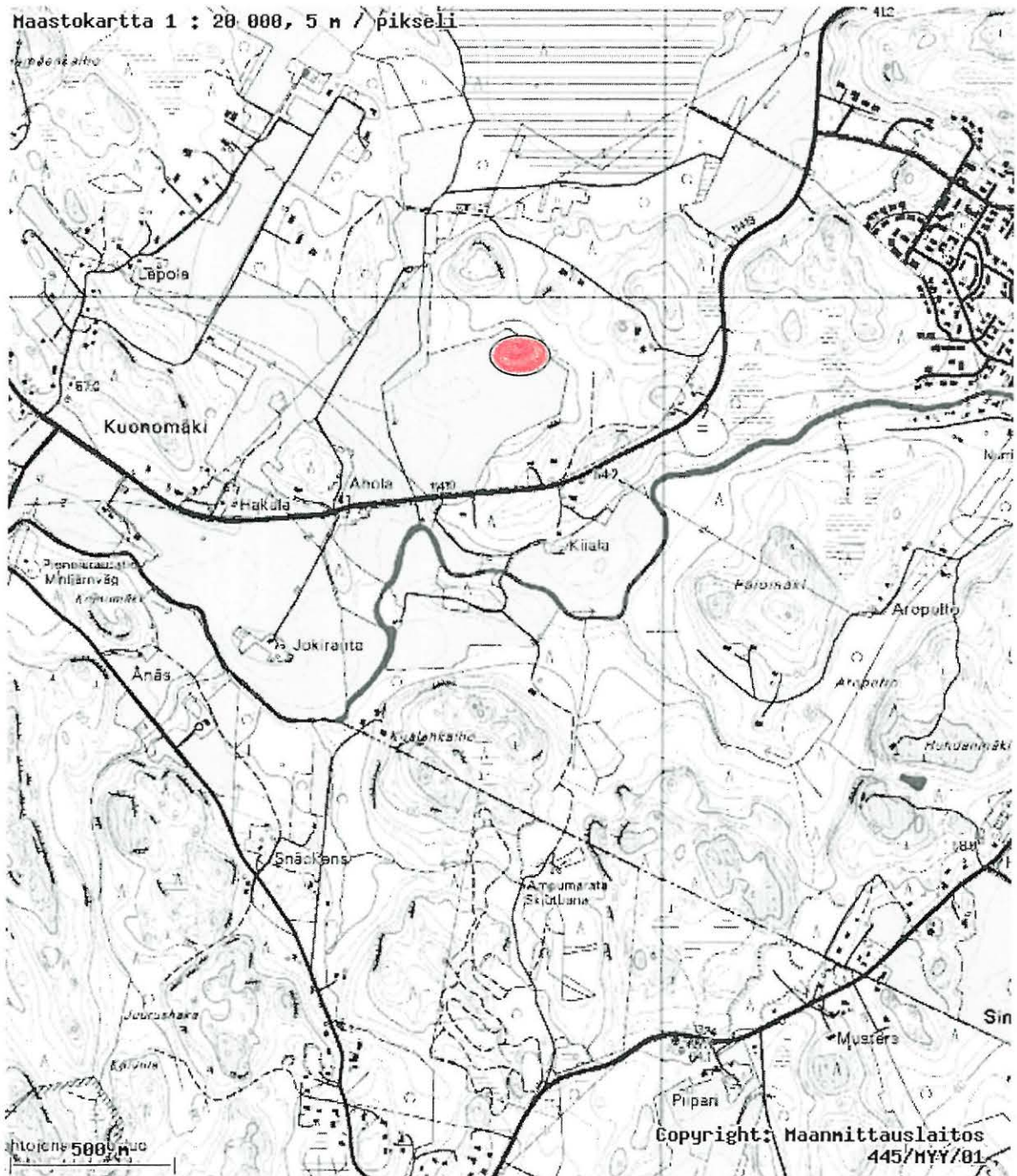
PL 37

01901 Nurmijärvi

Omistusosuus: 1/1

Nurmijärvi Ahola 3 543 01 0034

x = 6694 80, y = 2539 65, z = n. 35 - 40




6694

2540

Kohde merkitty punaisella pisteellä.

Peruskarttaote 2041 11 Lepsämä.

Karttapaikka Helsinki.



Nurmijärven Ahola 3 kaavakartta 1:4000
Muinaisjäännöksen mahdolliset rajat merkitty
punaisella ja epävarmat alueet vinoviivituksella.

19.

Nurmijärvi 35 Yli-Klaukka

543 01 0035

ASUINPAIKAT, kivikautinen

- rauhoitusluokka 2

- lukumäärä 1

Yli-Klaukan mahdollinen asuinpaikka sijaitsee Klaukkalan jäähallista länteen ja Lepsämäntiestä etelään olevilla pelloilla. Löydöt on saatu pellolla olevan pienen metsäsaarekkeen kaakkoispuolelta. Paikalta on löytynyt kolme kvartsi-iskosta.

Sijainti

Rekisterikylä tai alue: KLAUKKALA

Etäisyystieto: Asuinpaikka sijaitsee Klaukkalan jäähallista runsaat 100 m
länsilounaaseen.

Peruskartta: 2043 02 Seutula

Peruskoordinaatit: 6696 61 / 2540 75

Yhtenäiskoordinaatit: 0 0 / 0 0

Koordinaattiselite:

Karttaotteet: Peruskarttaote 2043 02 Seutula MK 1:20 000, s.86.

Kaavakartta MK 1:4000, s. 87.

Negatiivit: 122706, kuva 17.

Diat: -

Tutkimukset

2001 inventointi Kreetta Lesell 9.5.2001

Yli-Klaukan mahdollinen asuinpaikka sijaitsee Klaukkalan jäähallista länteen ja

Lepsämäntiestä etelään olevilla pelloilla. Löydöt on saatu pellolla olevan pienen metsäsaarekkeen kaakkoispuolelta. Paikalta on löytynyt kolme kvartsi-iskosta. Pertti Lilja ilmoitti löydöistä Museovirastoon, jonka jälkeen paikka tarkastettiin. Alueen topografia ja korkeus ovat luonteenomaisia kivikautisella asuinpaikalle, mutta löydöt ovat vielä vähäisiä.

Inventointilöydöt: KM 32937 kolme kvartsi-iskosta.

Opas: Pertti Lilja (os. Gunnarintie 8 01800 Klaukkala, puh. 09 8794798)

Kiinteistöt ja omistajatiedot

19:39 , 3 KLAUKKALA

Kiinteistötunnus 543300190039

Hannu Ranta

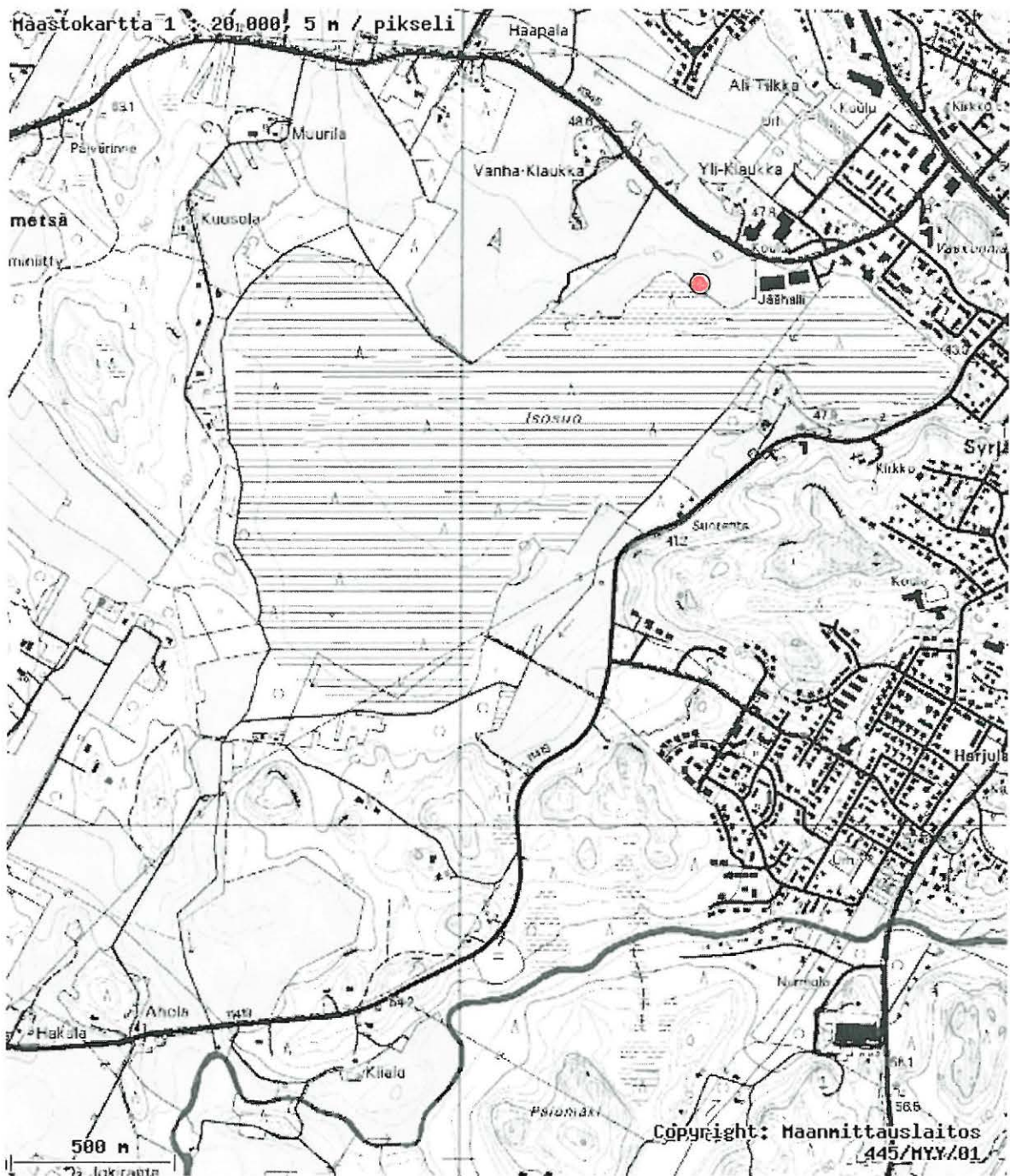
Lepsämäntie 77

01800 Klaukkala

Omistusosuus: 1/1

Nurmijärvi Yli-Klaukka 543 01 0035

x = 6696 61, y = 2540 75, z = n. 35 - 40 m mpy



2540

Kohde merkitty punaisella.

Peruskarttaote 2043 02 Seutula.

Karttapaiikka Helsinki.



Nurmijärven Yli-Klaukka kaavakartta 1:4000
 Muinaisjäännöksen mahdolliset rajat merkitty
 punaisella ja epävarmat alueet vinoviivituksella.

20.

Nurmijärvi 36 Männistö

543 01 0036

ASUINPAIKAT, kivikautinen

- rauhoitusluokka 2
- lukumäärä 1

Männistön mahdollinen asuinpaikka sijaitsee Hämeenlinnantien länsipuolella ja Metsäkyläntien pohjoispuolella olevalla pellolla, lähellä Hämeenlinnantiestä alkavan metsän länsireunaa. Paikalta on löytynyt kaksi kvartsi-iskosta.

Sijainti

Rekisterikylä tai alue: KLAUKKALA

Etäisyystieto: Asuinpaikka sijaitsee Metsäkylän koulusta n. 1,1 km kaakkoon.

Peruskartta: 2043 02 Seutula

Peruskoordinaatit: 6698 84 / 2544 88

Yhtenäiskoordinaatit: 0 0 / 0 0

Koordinaattiselite:

Karttaotteet: Peruskarttaote 2043 02 Seutula MK 1:20 000, s. 90.

Kaavakartta MK 1:4000, s. 91.

Negatiivit: 122694, kuva 18.

Diat: 48582

Tutkimukset

2001 inventointi Kreetta Lesell 25.5.2001

Männistön mahdollinen asuinpaikka sijaitsee Hämeenlinnantien länsipuolella ja Metsäkyläntien pohjoispuolella olevalla pellolla, lähellä Hämeenlinnantiestä alkavan metsän länsireunaa. Löydöt on saatu pellolle työntyvän metsäniemen

lounaisnurkan läheltä. Metsässä kasvaa lähinnä kuusia. Jos alueella on asuinpaikka, se jatkuu luultavasti metsän puolelle. Paikalta on löytynyt kaksi kvartsi-iskosta. Alueen topografia ja korkeus ovat luonteenomaisia kivikautisella asuinpaikalle, mutta löydöt ovat vähän. (GPS 2544887, 6698863+-3,7)

Inventointilöydöt: KM 32942: kaksi kvartsi-iskosta

Lähilöydöt: Nummelan asuinpaikka (37)

Kiinteistöt ja omistajatiedot

10:42 , 3 KLAUKKALA

Kiinteistötunnus 543300100042

Keijo Andersson

Metsäkyläntie 488

01810

Omistusosuus: 1/1

14:20 , 3 KLAUKKALA

Kiinteistötunnus 543300140020

Matti Aaltio

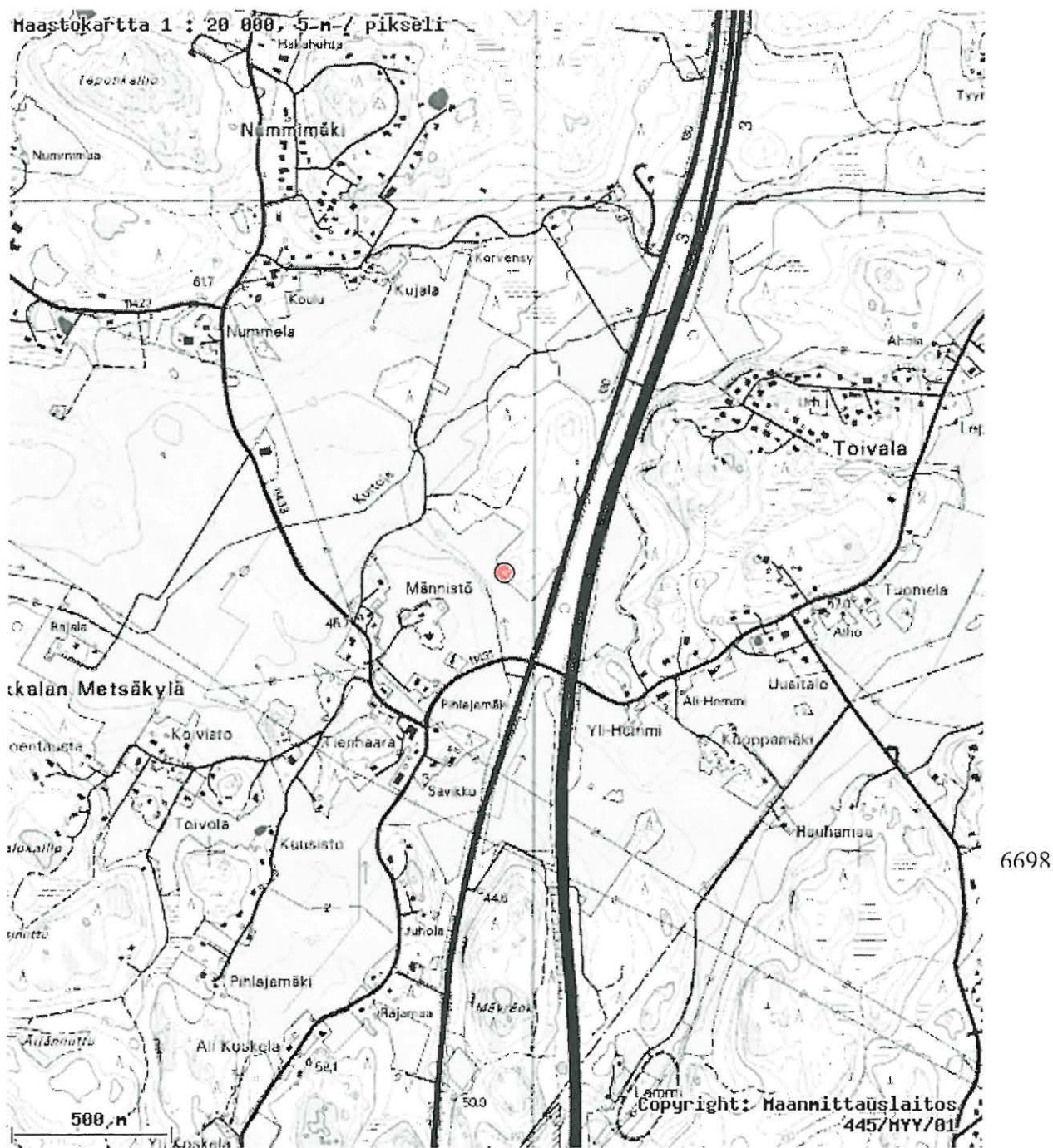
Männistöntie 15

01810 Luhtajoki

Omistusosuus: 1/1

Nurmijärvi Männistö 543 01 0036

x = 6698 84, y = 2544 88, z = n. 42 - 45

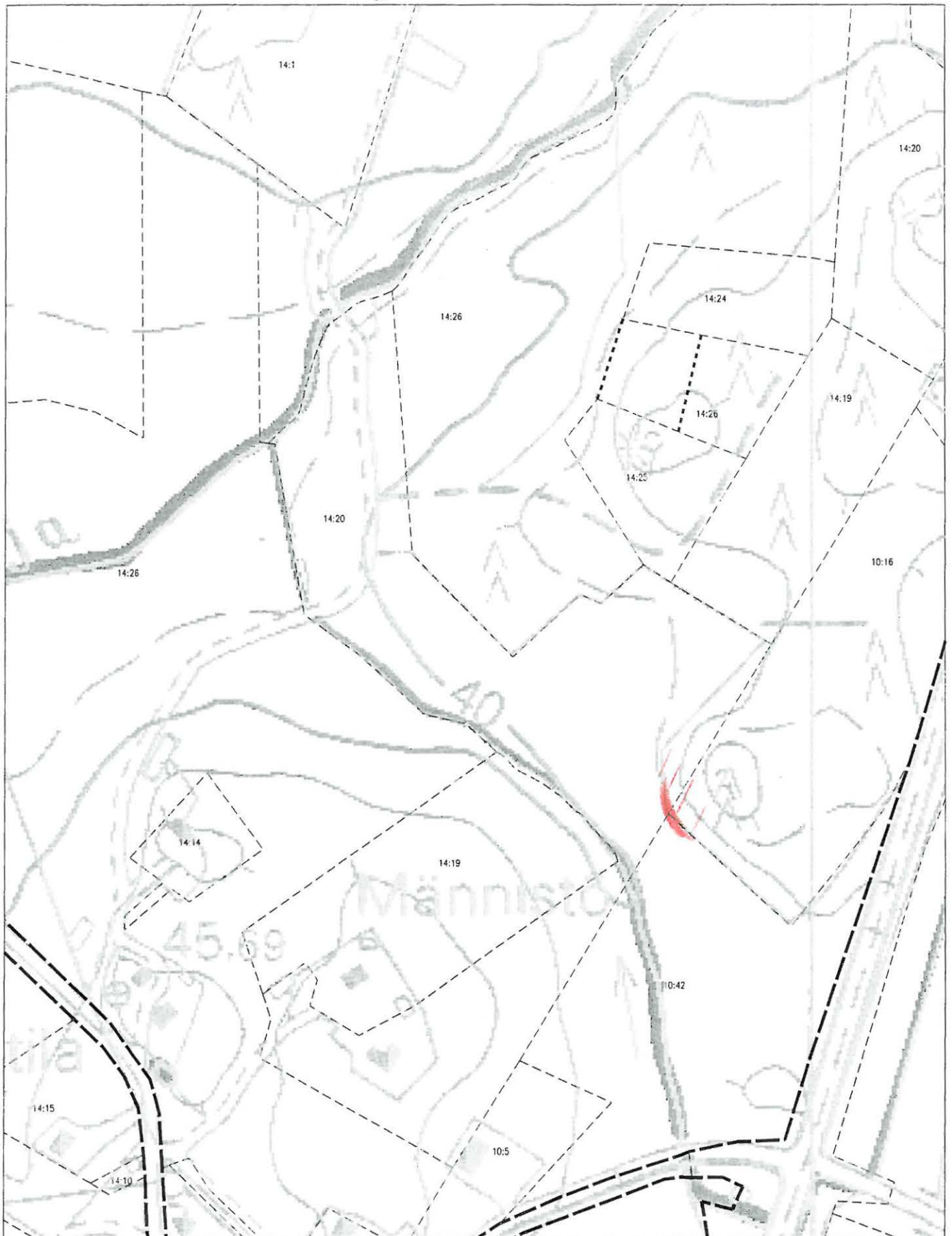


2543

Kohde merkitti punaisella.

Peruskarttaote 2043 02 Seutula.

Karttapaiikka Helsinki.



Nurmijärven Männistö kaavakartta 1:4000
Muinaisjännöksen mahdolliset rajat merkitty
punaisella ja epävarmat alueet vinoviivituksella.

21.

Nurmijärvi 37 Nummela

543 01 0037

ASUINPAIKAT
 #MUNNAISJÄÄNNÖSRYHMÄ, kivikautinen

- rauhoitusluokka 2
- lukumäärä 1

Nummelan asuinpaikka sijaitsee Nummelantien eteläpuolella ja Järventaustantien länsipuolella olevan pellon ylärinteeltä. Löydöt on saatu Järventaustantien ja pellolle työntyvän metsäsaarekkeen välistä, metsäsaarekkeesta lounaaseen ja täällä sijaitsevan yksinäisen metsäsaarekkeen eteläpuolelta. Paikan löydöt ovat kvartsiydin ja 10 kvartsi-iskosta.

Sijainti

Rekisterikylä tai alue: KLAUKKALA

Etäisyystieto: Asuinpaikka sijaitsee Metsäkylän koulusta n. 300 m lounaaseen.

Peruskartta: 2043 02 Seutula

Peruskoordinaatit: 6699 54 / 2544 04

Yhtenäiskoordinaatit: 0 0 / 0 0

Koordinaattiselite:

Karttaotteet: Peruskarttaote 2043 02 Seutula MK 1:20 000, s. 94.

Kaavakartta MK 1:4000, s. 95.

Negatiivit: 122701, kuva 19.

Diat: 48583

Tutkimukset

2001 inventointi Kreetta Lesell 14.5.2001

Nummelan asuinpaikka sijaitsee Nummelantien eteläpuolella ja Järventaustantien

länsipuolella olevan pellon ylärinteellä. Löydöt on saatu Järventaustantien ja pellolle työntyvän metsäsaarekkeen välistä. Paikan löydöt ovat kolme kvartsi-iskosta. Maaperältään ja topografialtaan alue on hyvin sopiva asuinpaikaksi, mutta sijaitsee melko korkealta. Paikalla käytiin uudestaan Pertti Liljan (Pertti Lilja os. Gunnarintie 8 01800, puh. 09 8794798) ilmoitettua löytäneensä alueelta lisää kvartsi-iskoksia. Lilja oli löytänyt 7 kvartsi-iskosta edellä mainitusta saarekkeesta lounaaseen, täällä olevan metsäsaarekkeen ja yllä mainitun saarekkeen puolivälistä ja kvartsiytimen tästä yksinäisestä saarekkeesta etelään. Nämä löydöt ovat hiukan alempana kuin aikaisemmat löydöt.

Inventointilöydöt: KM 32943 kolme kvartsi-iskosta, KM 33086

Lähilöydöt: Männistön mahdollinen asuinpaikka (36)

Opas: Pertti Lilja (os. Gunnarintie 8 01800 Klaukkala, puh. 09 8794798)

Kiinteistöt ja omistajatiedot

15:53 , 3 KLAUKKALA

Kiinteistötunnus 543300150053

Pentti Lahtela

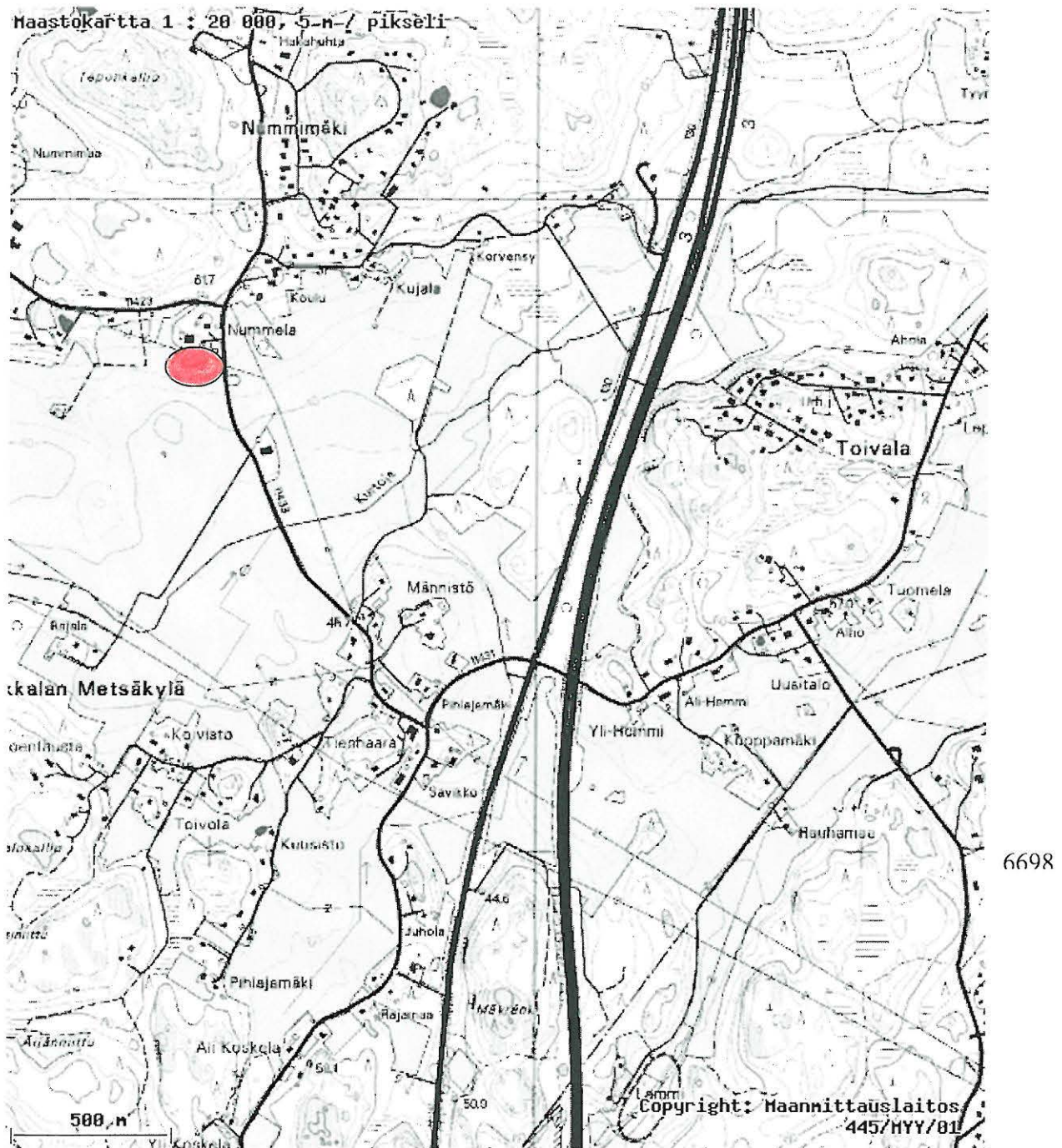
Nummelantie 159

01810 Luhtajoki

Omistusosuus: 1/1

Nurmijärvi Nummela 543 01 0037

x = 6699 54, y = 2544 04, z = n. 50

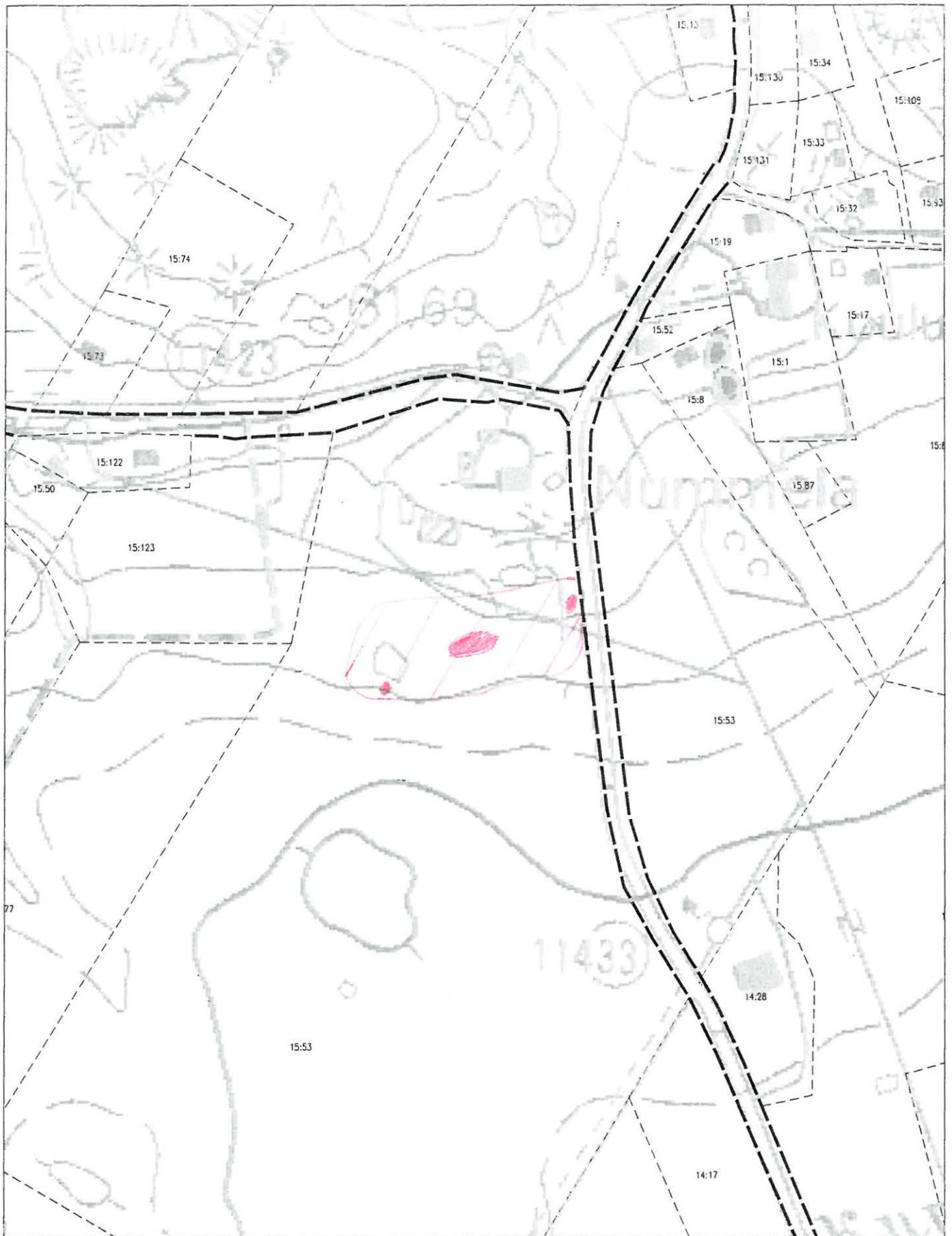


2543

Kohde merkitti punaisella.

Peruskarttaote 2043 02 Seutula.

Karttapaiikka Helsinki.



Nurmijärven Nummela kaavakartta 1:4000
Muinaisjännöksen mahdolliset rajat merkitty
punaisella ja epävarmat alueet vinoviivituksella.

4.2. TENTATIIVIKOhteet

1.

Nurmijärvi 1 Kotimäki

543 00 0001

RÖYKKIÖT, varhaismetallikautinen?

- lukumäärä 1

Mahdollinen röykkiö on Lahnuksentien ja Vanhan Myllytien välissä, heti teiden risteyksestä itään olevalla tontilla Vanhan Myllytien vieressä. Röykkiön on läpimitaltaan noin 5 m ja lähinnä soikion muotoinen.

Sijainti

Rekisterikylä tai alue: KLAUKKALA

Etäisyystieto: Röykkiö sijaitsee n. 2,1 km Pyhän Nektarioksen kirkosta luoteeseen.

Peruskartta: 2043 02 Seutula

Peruskoordinaatit: 6695 06 / 2541 57

Yhtenäiskoordinaatit: 0 0 / 0 0

Koordinaattiselite:

Karttaotteet: Peruskarttaote 2043 02 Seutula MK 1:20 000, s. 98.

Negatiivit: 122710, kuva 28.

Diat: -

Tutkimukset

2001 inventointi Kreetta Lesell 8.5.2001

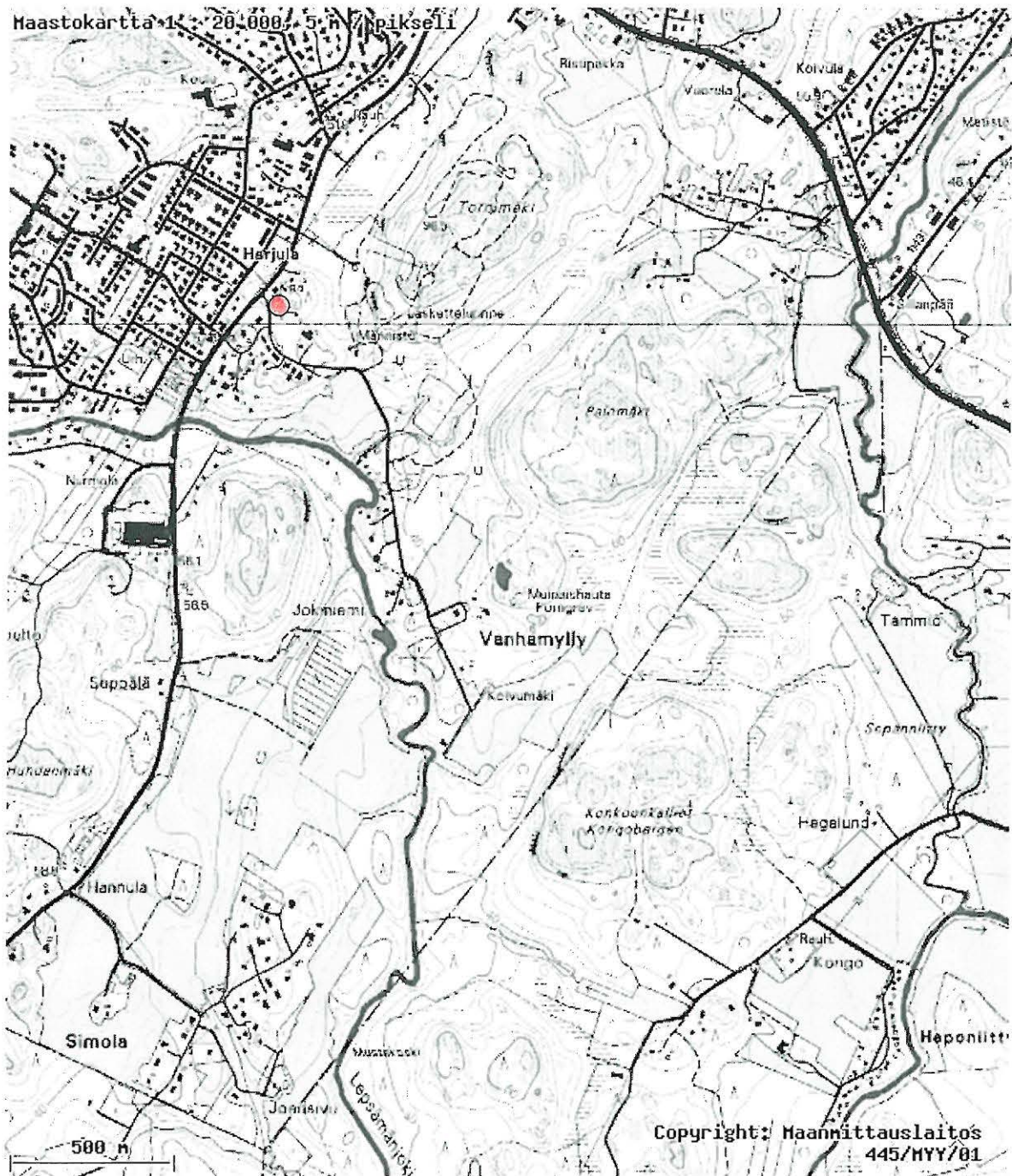
Mahdollinen röykkiö sijaitsee Lahnuksentien ja Vanhan Myllytien välissä, heti teiden risteyksestä itään olevalla tontilla Vanhan Myllytien vieressä. Röykkiö pohjoispuolella on kalliota ja eteläpuolella on hiekkatie. Lähellä on vanhoja

peltoja. Museovirastoon röykkiöstä ilmoitti Pertti Lilja, joka toimi myös oppaana paikalle. Röykkiön on läpimitaltaan noin 5 m ja muodoltaan epämääräinen, lähinnä soikionmuotoinen ja on matala. Kivet ovat isoja, läpimitaltaan noin 40 - 60 cm. Luultavimmin se on luonnonmuodostelma, johon on mahdollisesti lisätty kiviä läheiseltä pellolta.

Opas: Pertti Lilja (os. Gunnarintie 8 01800 Klaukkala, puh. 09 8794798)

Nurmijärvi Kotimäki 543 00 0001

x = 6695 06, y = 2541 57, z = n. 55 mpy



6694

2542

Kohde merkitty punaisella.

Peruskarttaote 2043 02 Seutula.

Karttapaiikka Helsinki.

4.3. IRTOLÖYTÖKOHTEET

1.

Nurmijärvi 1 Lepsämänjoen niemi

543 04 0001

LÖYTÖPAIKAT - irtolöytöpaikat, kivikautinen

- rauhoitusluokka 2

- lukumäärä 1

Kvartsi-iskos on löydetty Kiialankallion pohjoispuolelta siltä kohtaa, missä Lepsämänjoki muodostaa niemen pohjoiseen Lepsämä-Klaukkala tien eteläpuolella. Löytöpaikka on pellolla. Vuoden 2001 inventoinnin aikana lähistöltä löydettiin toinen kvartsi-iskos.

Sijainti

Rekisterikylä tai alue: Klaukkala

Etäisyystieto: Löytöpaikka sijaitsee Pyhän Nektarioksen kirkosta 2,6 km lounaaseen.

Peruskartta: 2041 11 Lepsämä

Peruskoordinaatit: 6694 20 / 2539 22

Yhtenäiskoordinaatit: 6696 183 / 3373 635

Koordinaattiselite:

Karttaotteet: Peruskarttaote 2041 11 Lepsämä MK 1:20 000, s. 101.

Negatiivit: -

Diat: -

Tutkimukset

2001 inventointi Kreetta Lesell 18.5.2001

Lepsämänjoen niemen irtolöytöpaikka sijaitsee Kuonomäentien eteläpuolella ja Kiialankallioiden pohjoispuolella, Lepsämänjoen niemessä lähellä jokirantaa.

Paikalla on luoteeseen viettävä peltorinne, jonka alaosasta kvartsi-iskos on löytynyt. Vuoden 2001 inventoinnin aikana tästä löytöpaikasta n. 100 m kaakkoon olevalta pellolta löytyi toinen iskos, melko lähellä niemen laella olevaa metsää. Pellolla löytöpaikan korkeudella maaperä alkoi muuttua hiekkaisemmaksi. Luultavasti niemen laki metsän kohdalla on hiekkaa. Todennäköinen kohta asuinpaikalle alueella on nimenomaan niemenlaki.

Inventointilöytö: KM 32946

Lähilöydöt: Kiialan asuinpaikka (10) ja Ahola 2 -niminen asuinpaikka (25)

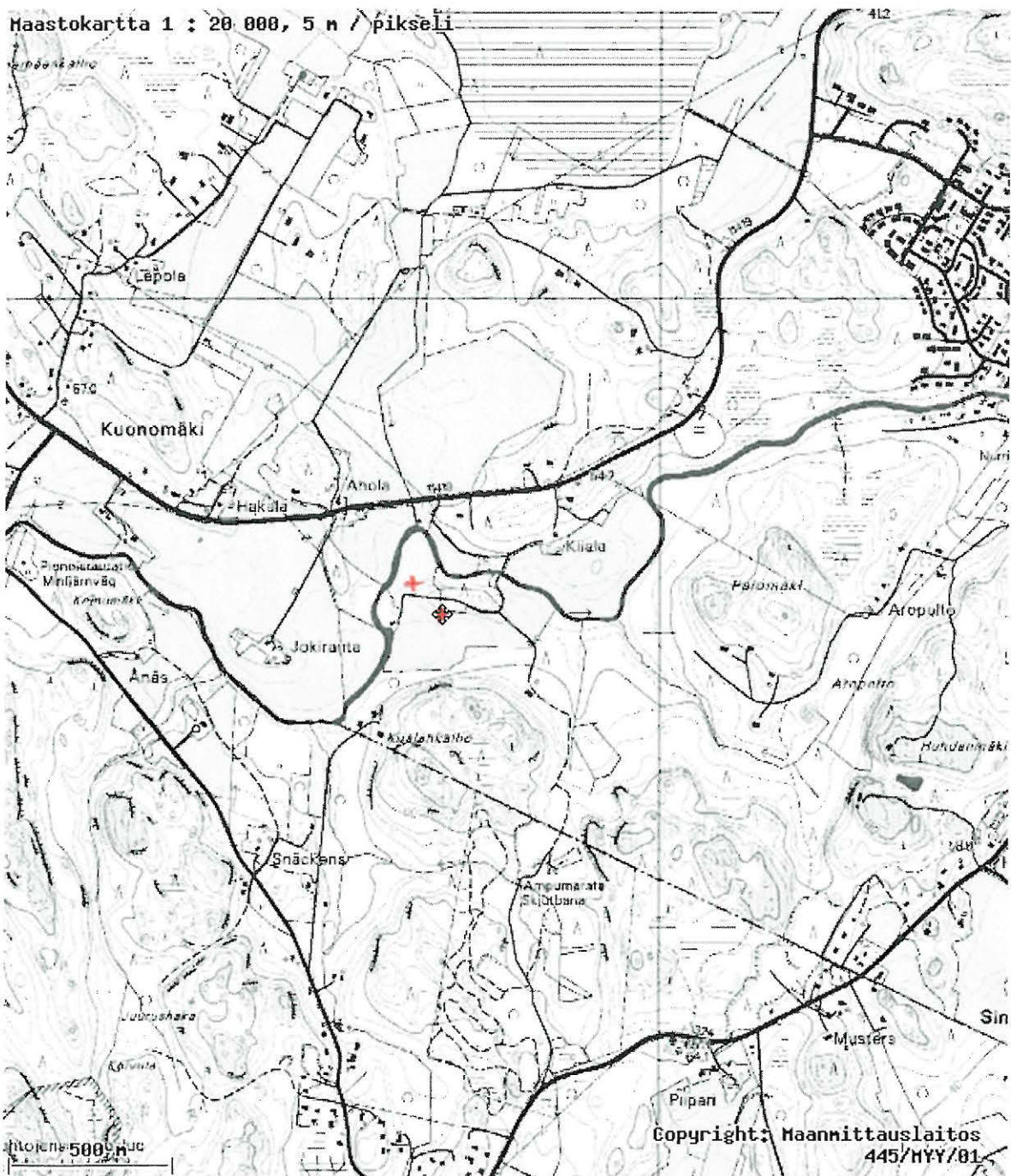
Kansallismuseon kokoelmat (KM)

KM 31898 **Asuinpaikkalöytöjä** , kivikausi Lahja

Diar. 30.12.1999. Saanto: Pertti Lilja, Gunnarintie 8, 01800 Klaukkala

Nurmijärvi Lepsämänjoen niemi 543 04 0001

x = 6694 20, y = 2539 22, z = n. 30



6694

2540

Kohde merkitty punaisella pisteellä.

Peruskarttaote 2041 11 Lepsämä.

Karttapaikka Helsinki.

2.

Nurmijärvi 2 Jokiranta

543 04 0002

LÖYTÖPAIKAT - irtolöytöpaikat, kivikautinen

- lukumäärä 1

Kvartsi-iskokset (2 kpl) on löydetty Kiialankallion luoteispuolelta siitä kohtaa, missä Lepsämänjoki muodostaa niemen etelään Lepsämä-Klaukkala tien eteläpuolella. Löytöpaikka sijaitsee pellolla joen ja Jokirannan talon välissä.

Sijainti

Rekisterikylä tai alue: Klaukkala

Etäisyystieto: Löytöpaikka sijaitsee Pyhän Nektarioksen kirkosta n. 3,2 km lounaaseen.

Peruskartta: 2041 11 Lepsämä

Peruskoordinaatit: 6693 80 / 2538 81

Yhtenäiskoordinaatit: /

Koordinaattiselite:

Karttaotteet: Peruskarttaote 2041 11 Lepsämä MK 1:20 000, s. 104.

Negatiivit: 122711, kuva 20.

Diat: -

Tutkimukset

2001 inventointi Kreetta Lesell 18.5.2001

Jokirannan irtolöytöpaikka on Kuonomäentien ja Lepsämänjoen välissä ja Kiialankalliosta luoteeseen sijaitsevan niemen rinteellä. Niemi muodostuu Lepsämänjoen tehdessä mutkan etelään. Löytöpaikka on etelälounaaseen viettävällä peltorinteellä. Löytöpaikasta pohjoiseen on taloryhmä.

Lähilöydöt: Lepsämänjoen niemen irtolöytöpaikka ja KM 5601:1 kivikirves (Suni

Kansallismuseon kokoelmat (KM)

KM 31899 **Asuinpaikkalöytöjä , kivikausi**

Lahja

Diar. 30.12.1999. Saanto: Pertti Lilja, Gunnarintie 8, 01800 Klaukkala

Nurmijärvi Jokiranta 543 04 0002

x = 6693 80, y = 2538 81, z = n. 30



6694

2540

Kohde merkitty punaisella pisteellä.

Peruskarttaote 2041 11 Lepsämä.

Karttapaikka Helsinki.

3.

Nurmijärvi 3 Mäntysalo

543 04 0003

LÖYTÖPAIKAT, kivikautinen

- lukumäärä 1

Kvartsikaavin on löydetty Luhtajoen itäpuolelta ja Mäntysalo-nimisen mäen välistä pellon ja metsän rajalta.

Sijainti

Rekisterikylä tai alue: Klaukkala

Etäisyystieto: Löytöpaikka sijaitsee Klaukkalan jäähallista n. 2,3 km koilliseen.

Peruskartta: 2043 02 Seutula

Peruskoordinaatit: 6698 50 / 2542 40

Yhtenäiskoordinaatit: 6700 335 / 3377 008

Koordinaattiselite:

Karttaotteet: Peruskarttaote 2043 02 Seutula MK 1:20 000, s. 107.

Negatiivit: 122703, kuva 21.

Diat: -

Tutkimukset

2001 inventointi Kreetta Lesell 10.5.2001

Mäntysalon löytöpaikka sijaitsee Luhtajoen (ent. Ylisjoen) koillispuolella, Kirkkotien itäpuolella ja Mäntysalon eteläpuolella olevalla pellolla, lähellä metsän ja pellon rajaa. Paikalla on ollut aikaisemmin lato. Ladon koillispuolella kulkee yksityinen hiekkatie, jonka toisella puolella on koivuja ja mäntyjä kasvava metsä.

Vuoden 2001 inventoinnin aikana löytöpaikan läheisyydessä oleva mullos tutkittiin, uusia löytöjä ei kuitenkaan saatu. Todennäköisin alue asunpaikalle olisi hiekkatien koillispuolella oleva metsä, jonka maaperä vaikutti moreenilta toisin kuin savinen ja kostean oloinen pelto.

Lähilöydöt: Alitalon (9) ja Jokelan (26) asuinpaikat sijaitsevat Luhtajoen (ent. Ylisjoen) toisella puolella.

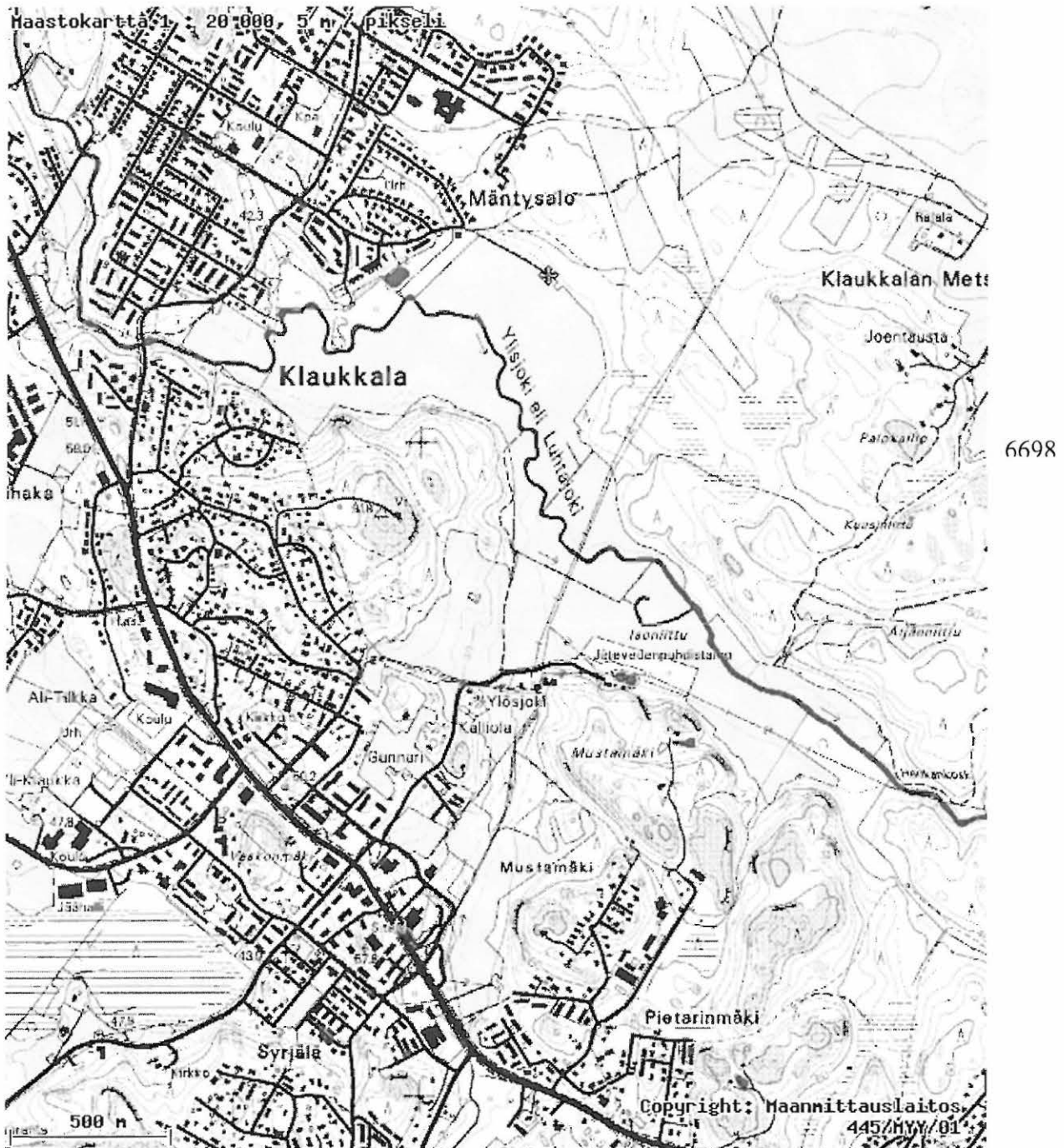
Kansallismuseon kokoelmat (KM)

KM 31901 **Asuinpaikkalöytöjä** , kivikausi Lahja

Diar. 30.12.1999. Saanto: Pertti Lilja, Gunnarintie 8, 01800 Klaukkala

Nurmijärvi Mäntysalo 543 04 0003

x = 6698 50, y = 2542 40, z = n. 25 - 30 m mpy



2542

Kohde merkitty punaisella pisteellä.

Peruskarttaote 2043 02 Seutula.

Karttapaikka Helsinki.

4.

Nurmijärvi 4 Koivula

543 04 0004

LÖYTÖPAIKAT - irtolöytöpaikat, kivikautinen

- lukumäärä 1

Taltoa (Klaukkalan kansakoululla) on löytynyt peltorinteestä, jonka maaperä on savimultaa.

Sijainti

Rekisterikylä tai alue: KLAUKKALA

Etäisyystieto: Löytöpaikka sijaitsee Pyhän Nektarioksen kirkosta n. 2 km itäkaakkoon.

Peruskartta: 2043 02 Seutula

Peruskoordinaatit: 6695 71 / 2543 16

Yhtenäiskoordinaatit: 0 0 / 0 0

Koordinaattiselite:

Karttaotteet: Peruskarttaote 2043 02 Seutula MK 1:20 000, s. 109.

Negatiivit: -

Diat: -

Tutkimukset

1976 inventointi Maarit Suni

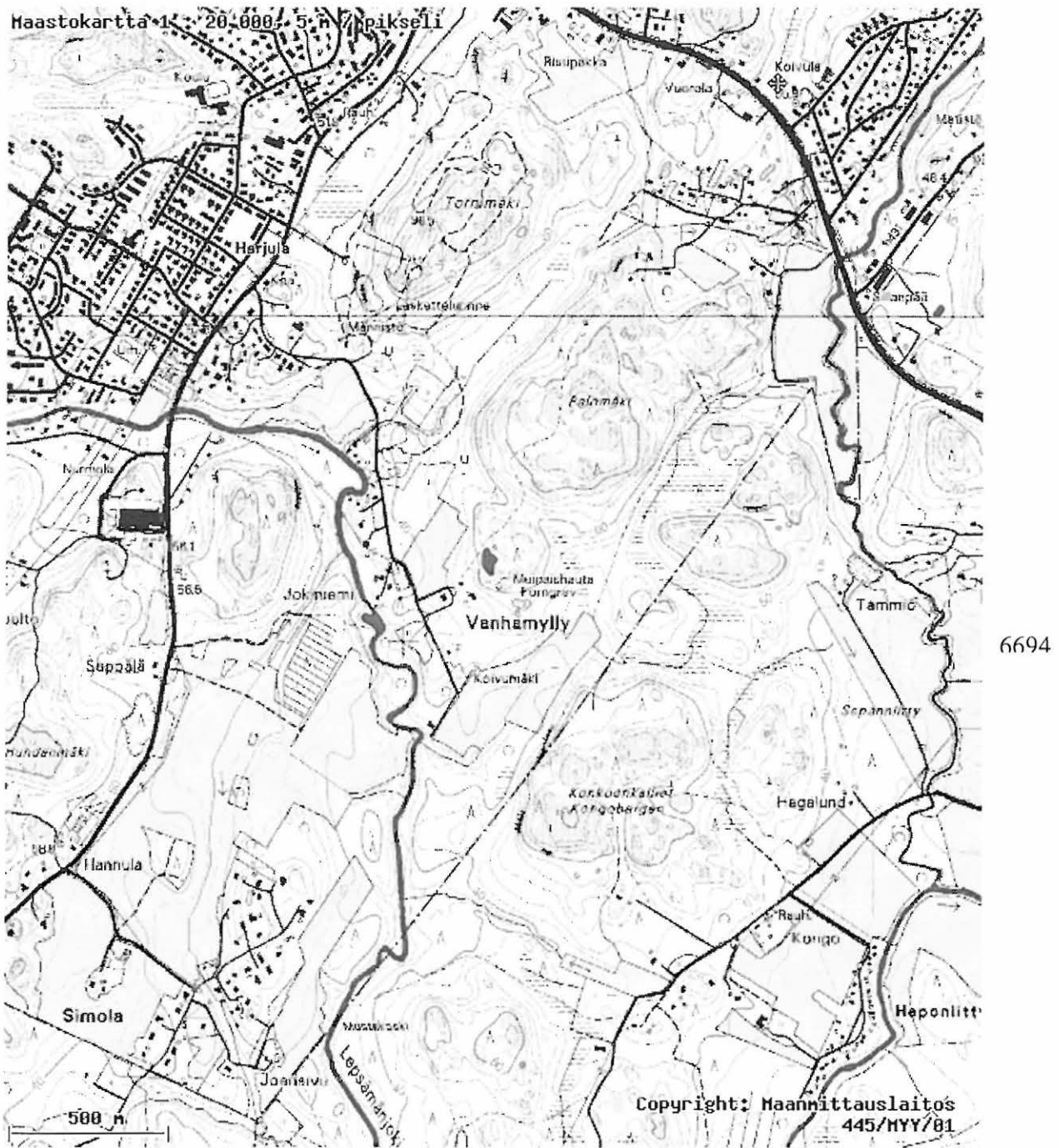
Inventointikertomuksessa irtolöytökohde nro 1. Löytöä säilytetään Klaukkalan kansakoulussa.

2001 inventointi Kreetta Lesell

Irtolöytökohteessa ei käyty.

Nurmijärvi Koivula 543 04 0004

x = 6695 71, y = 2543 16, z = n. 50



2542

Kohde merkitty punaisella ristillä.

Peruskarttaote 2043 02 Seutula.

Karttapaiikka Helsinki.

5.

Nurmijärvi 5 Simola

543 04 0005

LÖYTÖPAIKAT - irtolöytöpaikat, kivikautinen

- rauhoitusluokka puuttuu rekisteritiedoista
- lukumäärä 1

Kaksoistaltan löytöpaikka on Simolantien ja Lahnuksentien välissä olevalta laajalta pellolta ja se on löytynyt notkelmasta noin 90 cm syvyydeltä savimaasta ojaa kaivettaessa.

Sijainti

Rekisterikylä tai alue: KLAUKKALA

Etäisyystieto: Irtolöytöpaikka on runsaat 3 km etelään Pyhän Nektarioksen kirkosta

Peruskartta: 2043 02 Seutula

Peruskoordinaatit: 6693 04 / 2541 36

Yhtenäiskoordinaatit: 0 0 / 0 0

Koordinaattiselite:

Karttaotteet: Peruskarttaote 2043 02 Seutula MK 1:20 000, s. 112.

Negatiivit: -

Diat: -

Tutkimukset

1976 inventointi Maarit Suni

Inventointikertomuksessa irtolöytökohde nro 2.

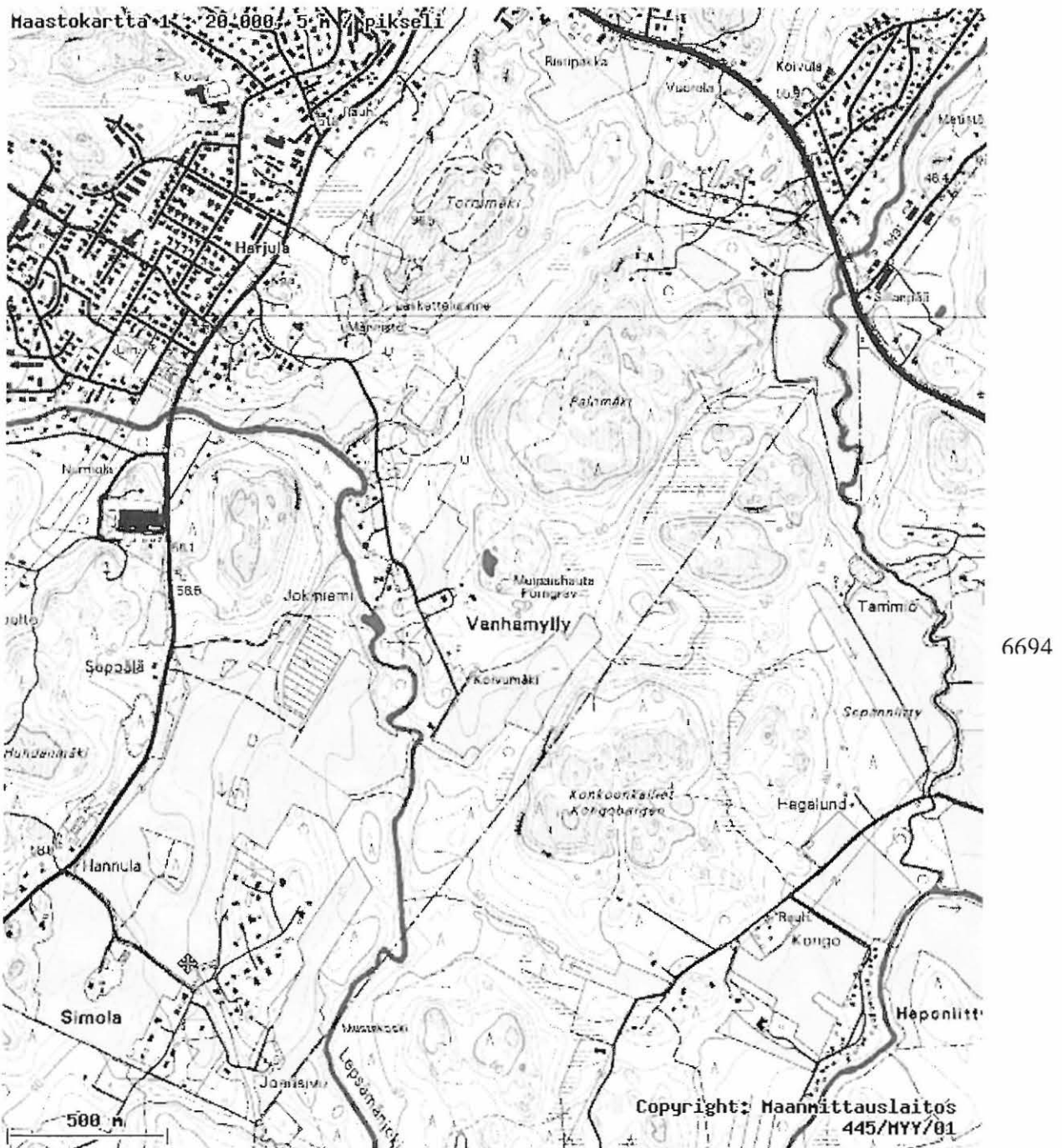
2001 inventointi Kreetta Lesell 8.5.2001

Kaksoistaltan löytöpaikka on Simolantien ja Lahnuksentien välissä olevalta laajalta peltoalueelta. Se on löytynyt notkelmasta noin 90 cm syvyydeltä savimaasta ojaa kaivettaessa. Kaksoistaltan löytöpaikka ei vaikuta sopivalta asuinpaikaksi, mutta lähistöllä laakson ylärinteillä asuinpaikan tai -paikkojen olemassaolo on mahdollista. Varsinkin niillä ylärinteillä, joissa maaperä muuttuu hiekkapitoiseksi. Vuoden 2001 inventoinnista irtolöytöpaikasta n. 500 m luoteeseen löytyi Huhdanmäen asuinpaikka.

Lähilöydöt: Huhdanmäen asuinpaikka

Nurmijärvi Simola 543 04 005

x = 6693 04, y = 2541 36, z = n. 50



2542

Löytöpaikka merkitty punaisella ristillä.

Peruskarttaote 2043 02 Seutula.

Karttapaikka Helsinki.

6.

Nurmijärvi 6 Kivivuori

543 04 0006

LÖYTÖPAIKAT - irtolöytöpaikat, kivikautinen

- lukumäärä 1

Kivikirveen löytöpaikka sijaitsee Lepsämänjoen ja Kuonomäentien välissä, Kuonomäen kohdalla. Löytö on saatu Lepsämänjoen pohjoisrannalla olevalta eteläiseltä peltorinteeltä.

Sijainti

Rekisterikylä tai alue: KLAUKKALA

Etäisyystieto: Irtolöytöpaikka sijaitsee runsaat 3 km Pyhän Nektarioksen kirkosta etelään.

Peruskartta: 2041 11 Lepsämä

Peruskoordinaatit: 6694 32 / 2538 33

Yhtenäiskoordinaatit: 0 0 / 0 0

Koordinaattiselite:

Karttaotteet: Peruskarttaote 2043 02 Seutula MK 1:20 000, s. 115.

Negatiivit: 122712, kuva 23.

Diat: -

Tutkimukset

1976 inventointi Maarit Suni

Inventointikertomuksessa irtolöytökohde nro 3.

2001 inventointi Kreetta Lesell 18.5.2001

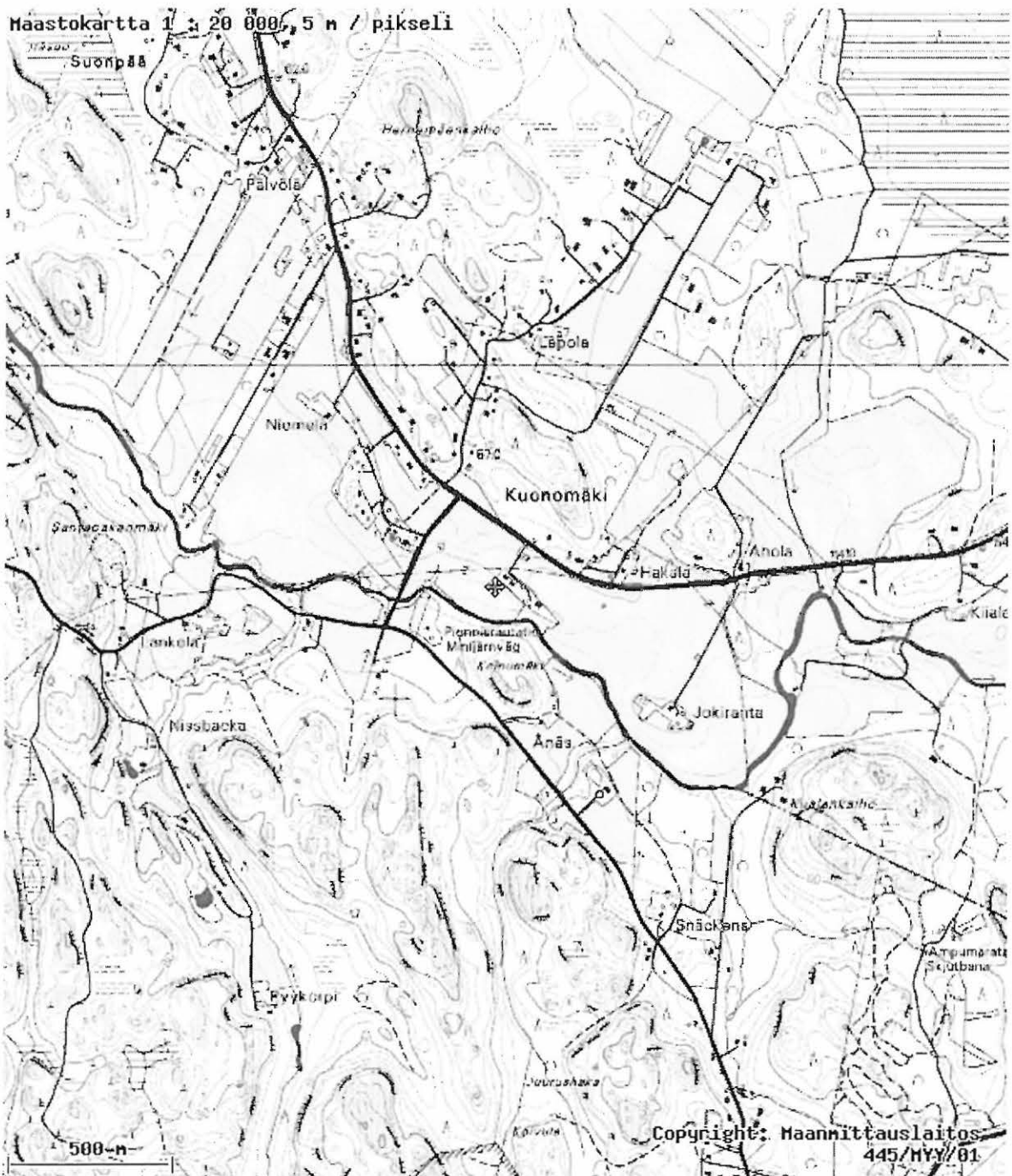
Irtolöytöpaikka sijaitsee Lepsämänjoen ja Kuonomäentien välissä, Kuonomäen

kohdalla. Löytö on saatu Lepsämänjoen pohjoisrannalla olevalta etelään viettävältä peltorinteeltä. Irtolöytöpaikan pohjoispuolelle on taloja. Asuinpaikka alueella on hyvin mahdollinen, luultavasti talojen kohdalla. Lisää löytöjä alueelta ei kuitenkaan ole saatu.

Lähilöydöt: Reikäkivi KM 9595

Nurmijärvi Kivivuori 543 04 0006

x = 6694 32, y = 2538 33, z = n. 37,5 m mpy



6694

2538

Löytöpaikka merkitty punaisella ristillä.

Peruskarttaote 2041 11 Lepsämä.

Karttapaikka Helsinki.

7.

Nurmijärvi 7 Kuonomäki

543 04 0007

LÖYTÖPAIKAT - irtolöytöpaikat, kivikautinen?

- lukumäärä 1

Reikäkiven löytöpaikka sijaitsee Kuonomäentien alla Niemelän talon lähellä.

Sijainti

Rekisterikylä tai alue: KLAUKKALA

Etäisyystieto: Irtolöytöpaikka sijaitsee n. 3,4 km Pyhän Nektarioksen kirkosta lounaaseen.

Peruskartta: 2041 11 Lepsämä

Peruskoordinaatit: 6694 93 / 2537 90

Yhtenäiskoordinaatit: 0 0 / 0 0

Koordinaattiselite:

Karttaotteet: Peruskarttaote 2041 11 Lepsämä MK 1:20 000, s. 118.

Negatiivit: -

Diat: -

Tutkimukset

1976 inventointi Maarit Suni

Irtolöytökohde nro 4 Sunin inventointikertomuksessa.

2001 inventointi Kreetta Lesell 18.5.2001

Irtolöytöpaikka sijaitsi Kuonomäentien alla Niemelän talon lähellä. Tien lounaispuolella oli peltoja, jotka tutkittiin inventoinnin aikana. Uusia löytöjä ei

kuitenkaan saatu. Tien koillispuolella oli metsää.

Lähilöydöt: KM 5601

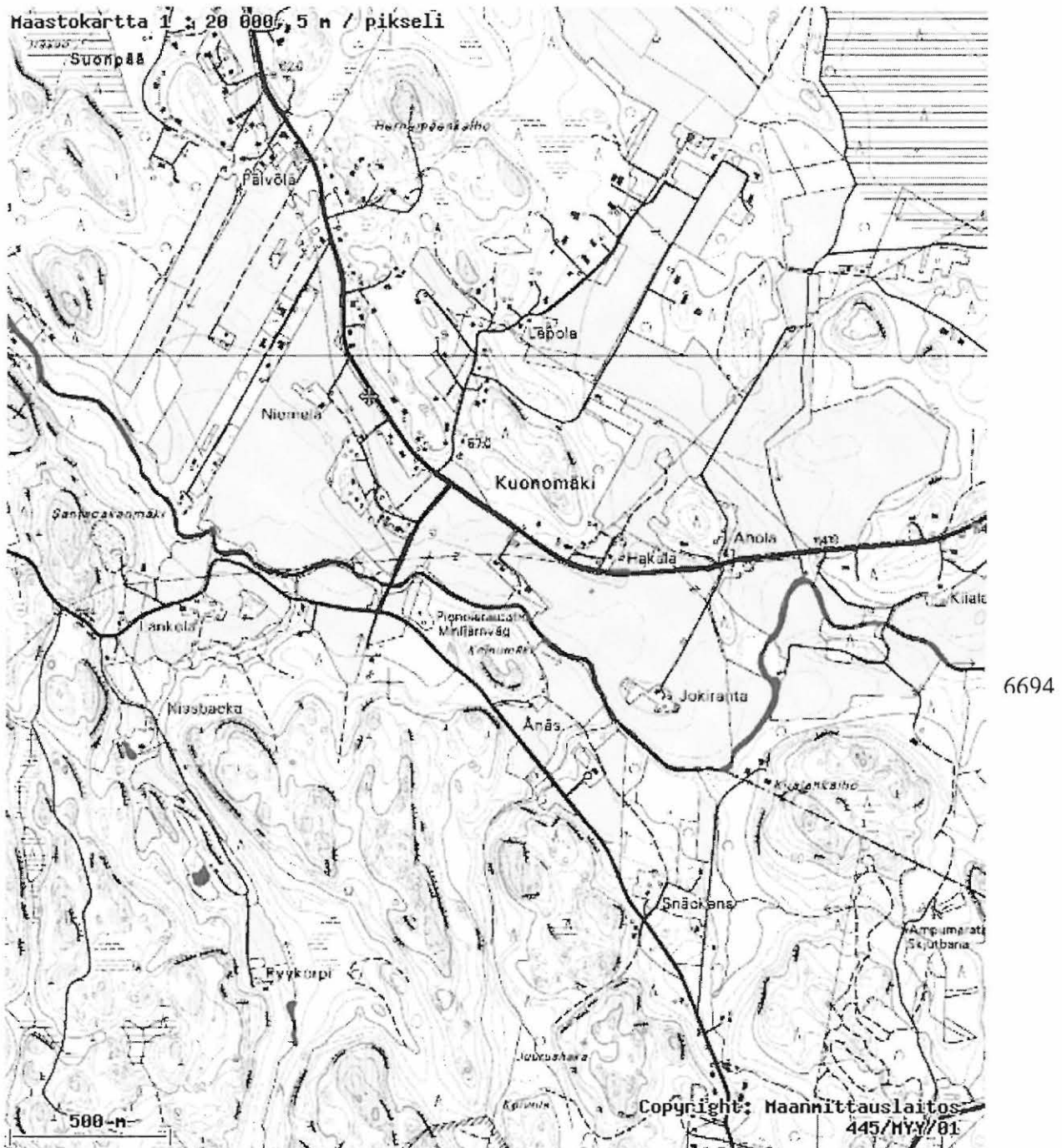
Kansallismuseon kokoelmat (KM)

KM 9595 Reikäkivi, kivikausi Lunastus 40,-

Diar. 9.12.1932. Saanto: Toivo Ojala

Nurmijärvi Kuonomäki 543 04 0007

x = 6694 93, y = 2537 90, z = n. 45 m mpy



2538

Löytöpaikka merkitty punaisella ristillä.

Peruskarttaote 2041 11 Lepsämä.

Karttapaikka Helsinki.

8.

Nurmijärvi 8 Lintumäki

543 04 0008

LÖYTÖPAIKAT - irtolöytöpaikat, kivikautinen?

- lukumäärä 1

Reikäkiven löytöpaikka sijaitsee Metsäkyläntien ja Luhtajoen (ent. Ylisjoki) välissä olevalla jyrkällä rinteellä Lintumäen kohdalla.

Sijainti

Rekisterikylä tai alue: KLAUKKALA

Etäisyystieto: Irtolöytöpaikka sijaitsee n. 3 km Pyhän Nektarioksen kirkosta itäkoilliseen.

Peruskartta: ~~2043-02-Seutula~~ 2041 11 Lepsämä

Peruskoordinaatit: 6696 62 / 2544 14

Yhtenäiskoordinaatit: 0 0 / 0 0

Koordinaattiselite:

Karttaotteet: Peruskarttaote 2043 02 Seutula MK 1:20 000, s. 121.

Negatiivit: -

Diat: -

Tutkimukset

1976 inventointi Maarit Suni

Irtolöytökohde nro 5 Sunin inventointikertomuksessa.

2001 inventointi Kreetta Lesell 21.5.2001

Irtolöytöpaikka sijaitsee Metsäkyläntien ja Luhtajoen (ent. Ylisjoki) välissä olevalla

jyrkällä rinteellä Lintumäen kohdalla. Maaperä on savea. Rinne on niin jyrkkä, että asuinpaikan olemassaolo tässä kohtaa vaikuttaa epätodennäköiseltä.

Lähilöydöt: KM 32944 kvartsi-iskos ja KM 32945 kvartsi-iskoksia

Kansallismuseon kokoelmat (KM)

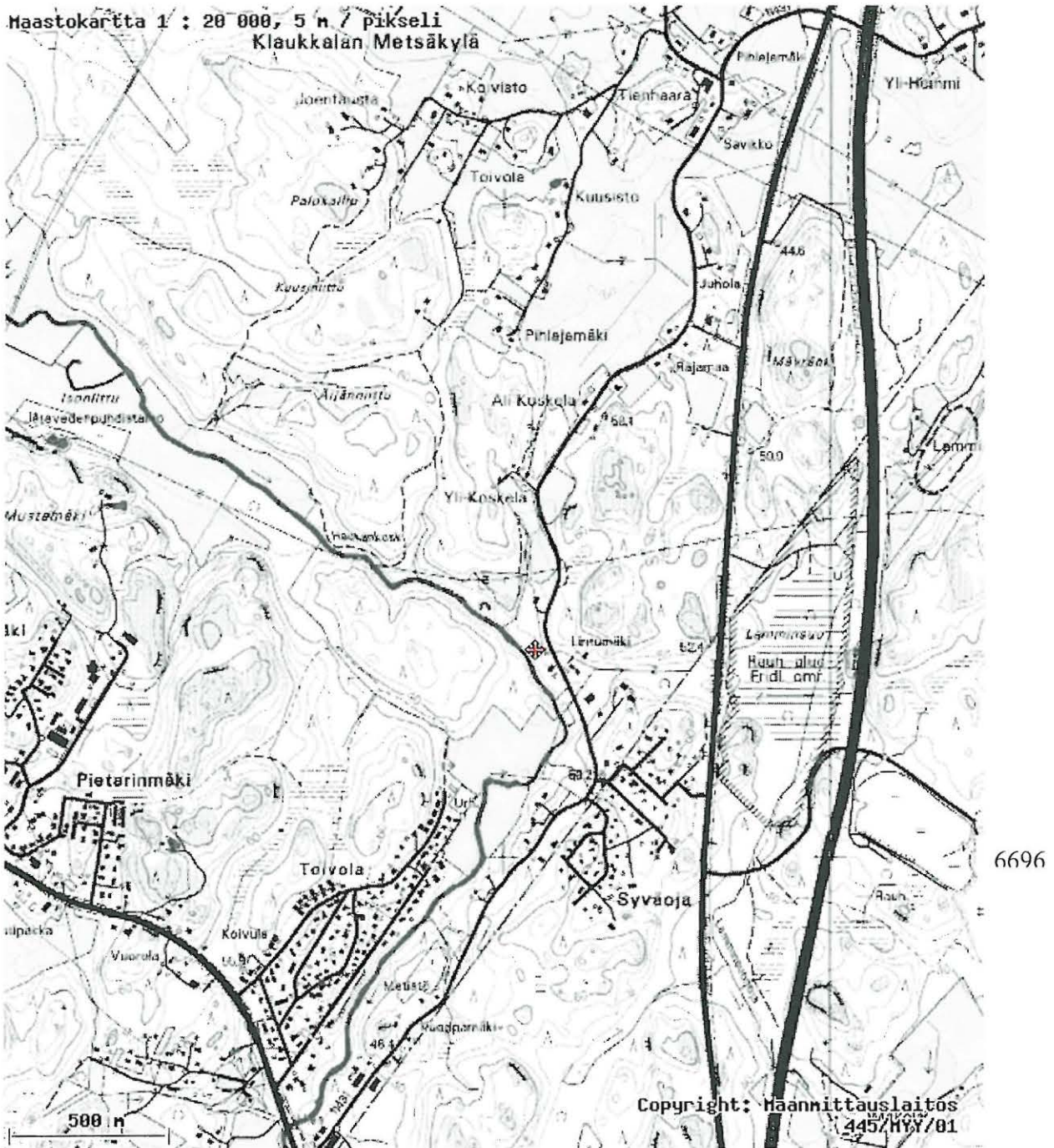
KM 12855 Reikäkiv. , kivikausi Lunastus

Diar. 13.9.1951. Saanto: Työnj. Eino Wagner

Nurmijärvi Lintumäki 543 04 0008

x = 669493, y = 253790, z = n. 35 m mpy

669662 254414

Maastokartta 1 : 20 000, 5 m / pikseli
Klaukkalan Metsäkylä

2544

Löytöpaikka merkitty punaisella ristillä.

Peruskarttaote 2041 11 Lepsämä.

Karttapaikka Helsinki.

9.

Nurmijärvi 9 Mattila

543 04 0009

LÖYTÖPAIKAT - irtolöytöpaikat, kivikautinen

- lukumäärä 1

Tasataltan löytöpaikka sijaitsee Nummelantien ja Kirkkotien välissä olevalla rinteellä.

Sijainti

Rekisterikylä tai alue: KLAUKKALA

Etäisyystieto: Irtolöytöpaikka sijaitsee n. 4,2 km Pyhän Nektarioksen kirkosta pohjoiskoilliseen.

Peruskartta: 2043 03 Nurmijärvi

Peruskoordinaatit: 6700 20 / 2542 65

Yhtenäiskoordinaatit: 0 0 / 0 0

Koordinaattiselite:

Karttaotteet: Peruskarttaote 2043 02 Seutula MK 1:20 000, s. 124.

Negatiivit: -

Diat: -

Tutkimukset

1976 inventointi Maarit Suni

Irtolöytökohde nro 6 Sunin inventointikertomuksessa.

2001 inventointi Kreetta Lesell 14.5.2001

Tasataltan löytöpaikka sijaitsee Nummelantien ja Kirkkotien välissä. Täällä olevan

korkean mäen eteläkoilliseen viettävällä rinteellä. Löytöpaikan läheisyydessä olevat pellot tutkittiin, uusia löytöjä ei kuitenkaan saatu. Löytöpaikka on melko korkealla, mutta muuten alue sopisi hyvin asuinpaikaksi.

Lähilöydöt: Männistön mahdollinen asuinpaikka KM 32942

Nurmijärvi Mattila 543 04 0009

x = 6700 20, y = 2542 65, z = 55



2544

Löytöpaikka on merkitty punaisella ristillä.

Peruskarttaote 2043 02 Seutula.

Karttapaikka Helsinki.

10.

Nurmijärvi 10 Yli-Koskela 1 543 04 0010

LÖYTÖPAIKAT - irtolöytöpaikat, kivikautinen

- lukumäärä 1

Kvartsi-iskoksen (1 kpl) löytöpaikka sijaitsee Luhtajoen (ent. Ylisjoen) ja Metsäkyläntien välissä ja Haukankoskesta itään.

Sijainti

Rekisterikylä tai alue: KLAUKKALA

Etäisyystieto: Irtolöytöpaikka sijaitsee n. 2,8 km Pyhän Nektarioksen kirkosta itäkoilliseen.

Peruskartta: 2043 02 Seutula

Peruskoordinaatit: 6696 86 / 2543 97

Yhtenäiskoordinaatit: 0 0 / 0 0

Koordinaattiselite:

Karttaotteet: Peruskarttaote 2043 02 Seutula MK 1:20 000, s. 127.

Negatiivit: -

Diat: -

Tutkimukset

2001 tarkastus Kreetta Lesell 21.5.2001

Kvartsi-iskoksen (1 kpl) löytöpaikka sijaitsee Luhtajoen (ent. Ylisjoen) ja Metsäkyläntien välissä ja Haukankoskesta itään. Paikalla on etelään, Luhtajoelle päin viettävä jyrkkä peltorinne. Maa oli vuoden 2001 inventoinnin aikana kynnety, mutta paikalta löytyi ainoastaan yksi iskos. Maaperä vaikutti saven sekaiselta

mullalta. Löytöpaikka on myös melko jyrkkä asuinpaikaksi.

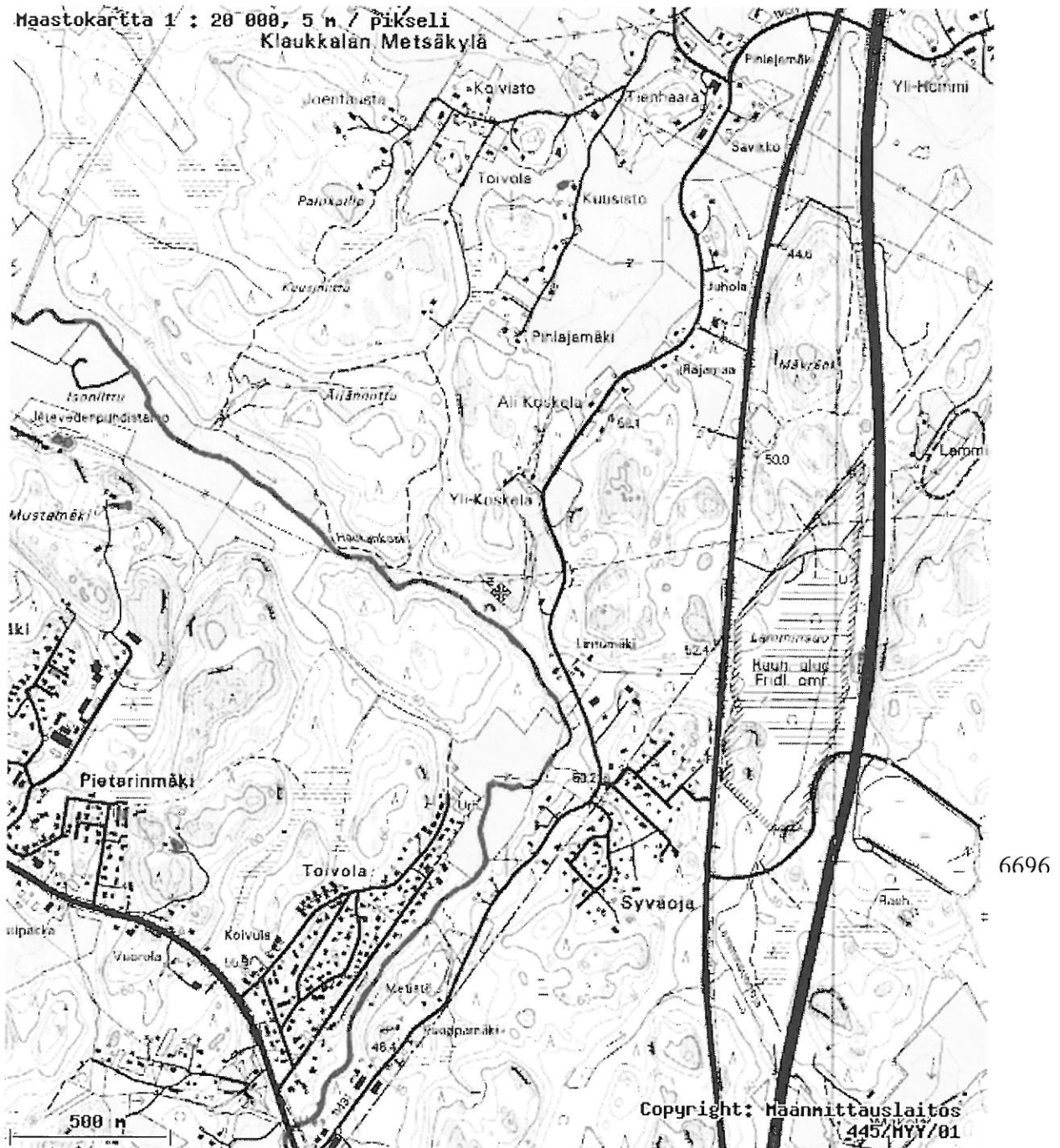
Inventointilöydöt: KM 32944 kvartsi-iskos

Lähilöydöt: KM 32945 kvartsi-iskoksia (2 kpl)

Opas: Pertti Lilja (os. Gunnarintie 8 01800 Klaukkala, puh. 09 8794798)

Nurmijärvi Yli-Koskela 1 543 04 0010

x = 6696 86, y = 2543 97, z = n. 40 - 45 m mpy



2544

Löytöpaikka merkitty punaisella ristillä.

Peruskarttaote 2043 02 Seutula.

Karttapaiikka Helsinki.

11.

Nurmijärvi 11 Yli-Koskela 2 543 04 0011

LÖYTÖPAIKAT - irtolöytöpaikat, kivikautinen

- rauhoitusluokka puuttuu rekisteritiedoista

- lukumäärä 1

Kvartsi-iskosten (2 kpl) löytöpaikka sijaitsee Luhtajoen (ent. Ylisjoen) ja Metsäkyläntien välissä olevalla peltorinteellä, joka sijaitsee heti Metsäkyläntien vieressä. Löydöt saatiin pellolla olevan pienen puron eteläpuolella.

Sijainti

Rekisterikylä tai alue: KLAUKKALA

Etäisyystieto: Irtolöytöpaikka sijaitsee n. 2,9 km Pyhän Nektarioksen kirkosta itäkoilliseen.

Peruskartta: 2043 02 Seutula

Peruskoordinaatit: 6696 97 / 2544 10

Yhtenäiskoordinaatit: 0 0 / 0 0

Koordinaattiselite:

Karttaotteet: Peruskarttaote 2043 02 Seutula MK 1:20 000, s. 130.

Negatiivit: -

Diat: -

Tutkimukset

2001 inventointi Kreetta Lesell 21.5.2001

Kvartsi-iskosten (2 kpl) löytöpaikka sijaitsee Luhtajoen (ent. Ylisjoen) ja Metsäkyläntien välissä olevalla peltorinteellä, joka sijaitsee heti Metsäkyläntien vieressä, pellolla olevan pienen puron eteläpuolella. Puro kiertää asuinpaikka

pohjoisesta länteen. Rinne viettää länteen ja luoteeseen. Asuinpaikka alueella on mahdollinen. Maaperä vaikuttaa olevan saven sekaista multaa.

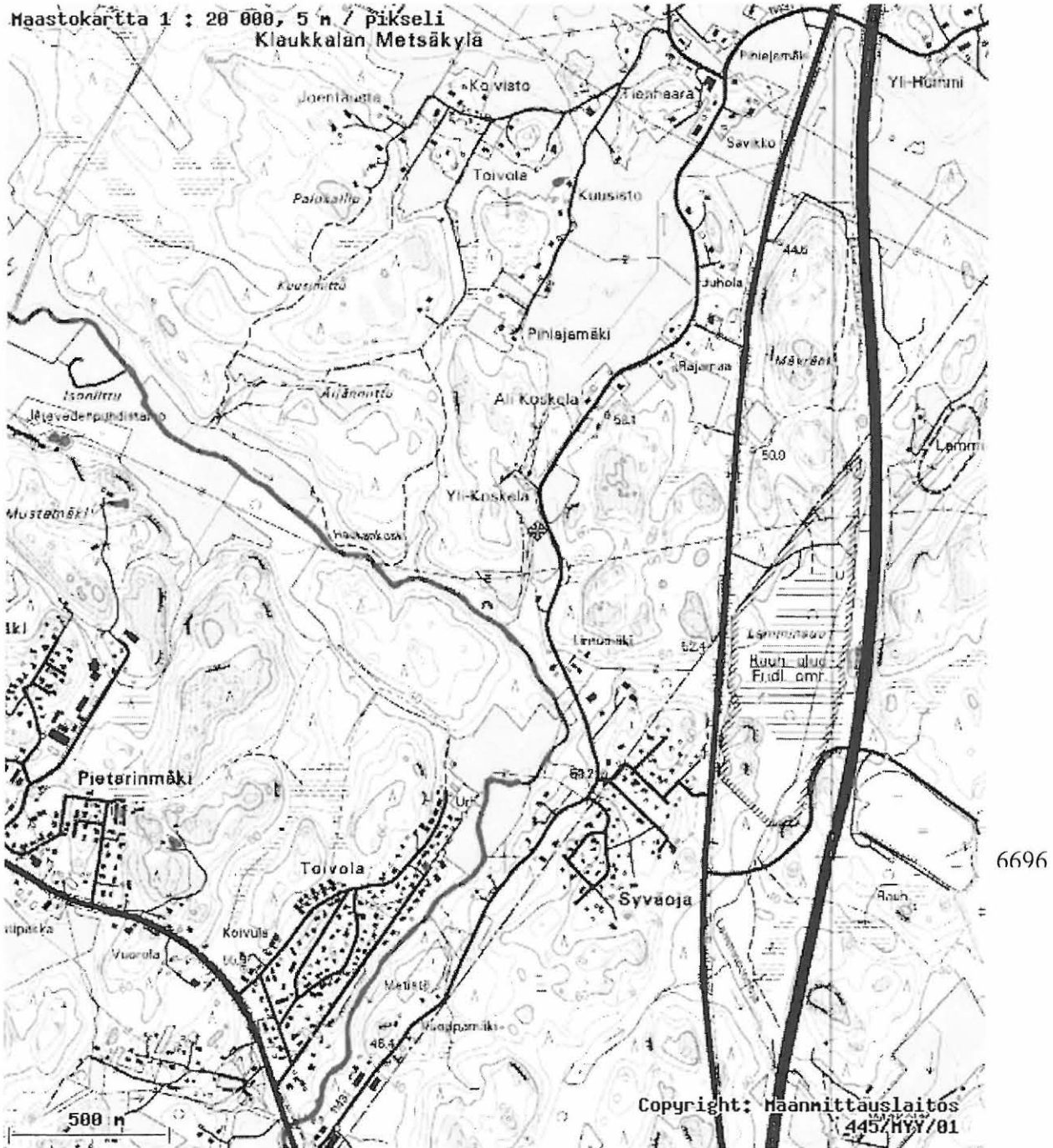
Inventointilöydöt: KM 32945 kvartsi-iskoksia (2 kpl)

Lähilöydöt: KM 32944 kvartsi-iskos

Opas: Pertti Lilja (os. Gunnarintie 8 01800 Klaukkala, puh. 09 8794798)

Nurmijärvi Yli-Koskela 2 543 04 0010

x = 6696 97, y = 2544 10, z = n. 45 m mpy



2544

Löytöpaikka merkitty punaisella ristillä.

Peruskarttaote 2043 02 Seutula.

Karttapaikka Helsinki.

12.

Nurmijärvi 12 Jukola

543 04 0012

LÖYTÖPAIKAT - irtolöytöpaikat, kivikautinen

- lukumäärä 1

Kvartsin (suuri raaka-aine kappale, jossa parissa kohtaa iskun jälkiä) löytöpaikka sijaitsee Valkjärven ja Lepsämäntien välissä olevan pellon kumpareella.

Sijainti

Rekisterikylä tai alue: KLAUKKALA

Etäisyystieto: Irtolöytöpaikka sijaitsee n. 2,1 km Pyhän Nektarioksen kirkosta luoteeseen.

Peruskartta: 2041 11 Lepsämä

Peruskoordinaatit: 6697 55 / 2539 72

Yhtenäiskoordinaatit: 0 0 / 0 0

Koordinaattiselite:

Karttaotteet: Peruskarttaote 2043 02 Seutula MK 1:20 000, s. 132.

Negatiivit: 122695, kuva 24.

Diat: 48585

Tutkimukset

2001 inventointi Kreetta Lesell 23.5.2001

Kvartsin (suuri raaka-aine kappale, jossa parissa kohtaa iskun jälkiä) löytöpaikka sijaitsee Valkjärven ja Lepsämäntien välissä olevalla pellolla. Löytö on saatu pellon keskellä olevan kumpareen laelta. Kumpare sopisi hyvin asuinpaikaksi.

Inventointilöydöt: KM 32939 kvartsia

Nurmijärvi Juhola 543 04 0012

x = 6697 55, y = 2539 72, z = n. 42 m mpy



2540

Löytöpaikka merkitty punaisella ristillä.

Peruskarttaote 2041 11 Lepsämä.

Kartta paikka Helsinki.

13.

Nurmijärvi 13 Vanhamylly

543 04 0013

LÖYTÖPAIKAT - irtolöytöpaikat, kivikautinen

- lukumäärä 1

Kourutaltan löytöpaikka sijaitsee Vanhan Myllytien eteläpäässä olevalla pellolla, tien päässä sijaitsevasta talosta n. 100 m koilliseen. Tarkka löytöpaikka on heti tien vieressä, sen itäpuolella.

Sijainti

Rekisterikylä tai alue: KLAUKKALA

Etäisyystieto: Irtolöytöpaikka sijaitsee n. 2,5 km Pyhän Nektarioksen kirkosta eteläkaakkoon.

Peruskartta: 2043 02 Seutula

Peruskoordinaatit: 6693 80 / 2542 15

Yhtenäiskoordinaatit: 0 0 / 0 0

Koordinaattiselite:

Karttaotteet: Peruskarttaote 2043 02 Seutula MK 1:20 000, s. 135.

Negatiivit: -

Diat: -

Tutkimukset

2002 inventointi Kreetta Lesell 12.2.2002

Kourutaltan löytöpaikka sijaitti Vanhan Myllytien eteläpäässä olevalla pellolla, tien päässä sijaitsevasta talosta n. 100 m koilliseen. Tarkka löytöpaikka oli heti tien vieressä, sen itäpuolella, tien alta menevän rumpuojan läheltä. Löytöpaikalla oli käännetty maata. Löytäjä Pertti lilja kertoi tutkineensa pellon aikaisemmin

pellon ollessa mulloksena, mutta muita merkkejä muinaisjäännöksestä ei ollut löytynyt. Pertti Liljan mielestä paras paikka muinaisjäännökselle olisi tien länsipuolella, jossa kasvoi muutama mäntyjä. Tarkastus tehtiin huonossa säässä, joten myöskään sen aikana ei löytynyt mitään merkkejä muinaisjäännöksestä. Koko 40 m korkeuskäyrän yläpuolella oleva niemi vaikuttaa erittäin sopivalta asuinpaikaksi. Rinteen länsipuolella virtaa Lepsämänjoki ja rinteen eteläpuolella virtaa pieni puro Lepsämänjokeen. Kouruntaltoa on kokonaan hiottu ja sen selkä on hiukan käyrä. Petro Pesosen mukaan kouruntaltoa kuuluu käyräselkäisiin, vaikka ei ole tyypillinen sellainen.

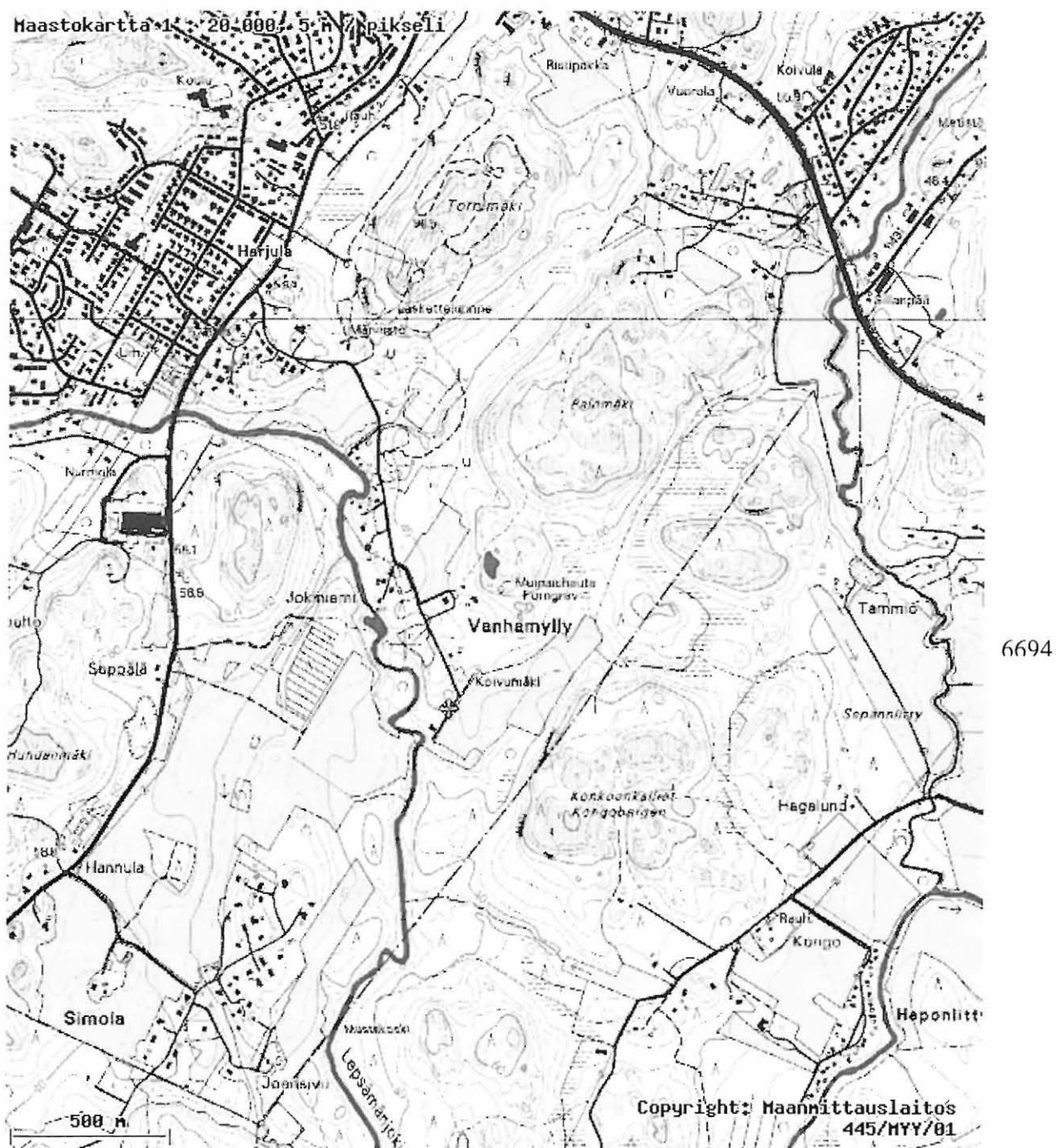
Inventointilöydöt: KM 33079:1 käyräselkäinen kouruntaltoa

Lähilöydöt: Koivumäen röykkiö

Opas: Pertti Lilja (os. Gunnarintie 8 01800 Klaukkala, puh. 09 8794798)

Nurmijärvi Vanhamylly 543 0013

x = 6693 3821, y = 2542 15, z = n. 40 mpy



2542

Kohde merkitty punaisella.

Peruskarttaote 2043 02 Seutula.

Karttapaikka Helsinki.

14.

Nurmijärvi 14 Mäntysalo 2

543 04 0014

LÖYTÖPAIKAT - irtolöytöpaikat, kivikautinen?

- lukumäärä 1

Irtolöytöpaikka sijaitsee Luhtajoen pohjoisrannalla, melko jyrkässä rinteessä. Paikan löytö on hioin. Puretun rakennuksen lähistöltä on löydetty kvartsi-iskoksia, jotka ovat joutuneet hukkaan.

Sijainti

Rekisterikylä tai alue: KLAUKKALA

Etäisyystieto: Irtolöytöpaikka sijaitsee n. 2,2 km Pyhän Nektarioksen kirkosta pohjoiseen

Peruskartta: 2043 02 Seutula

Peruskoordinaatit: 6698 36 / 2541 41

Yhtenäiskoordinaatit: 0 0 / 0 0

Koordinaattiselite:

Karttaotteet: Peruskarttaote 2043 02 Seutula MK 1:20 000, s. 137.

Negatiivit: -

Diat: -

Tutkimukset

2001 tarkastus Kreetta Lesell 10.5.2001

Irtolöytöpaikka sijaitsee Luhtajoen pohjoisrannalla, melko jyrkässä rinteessä.

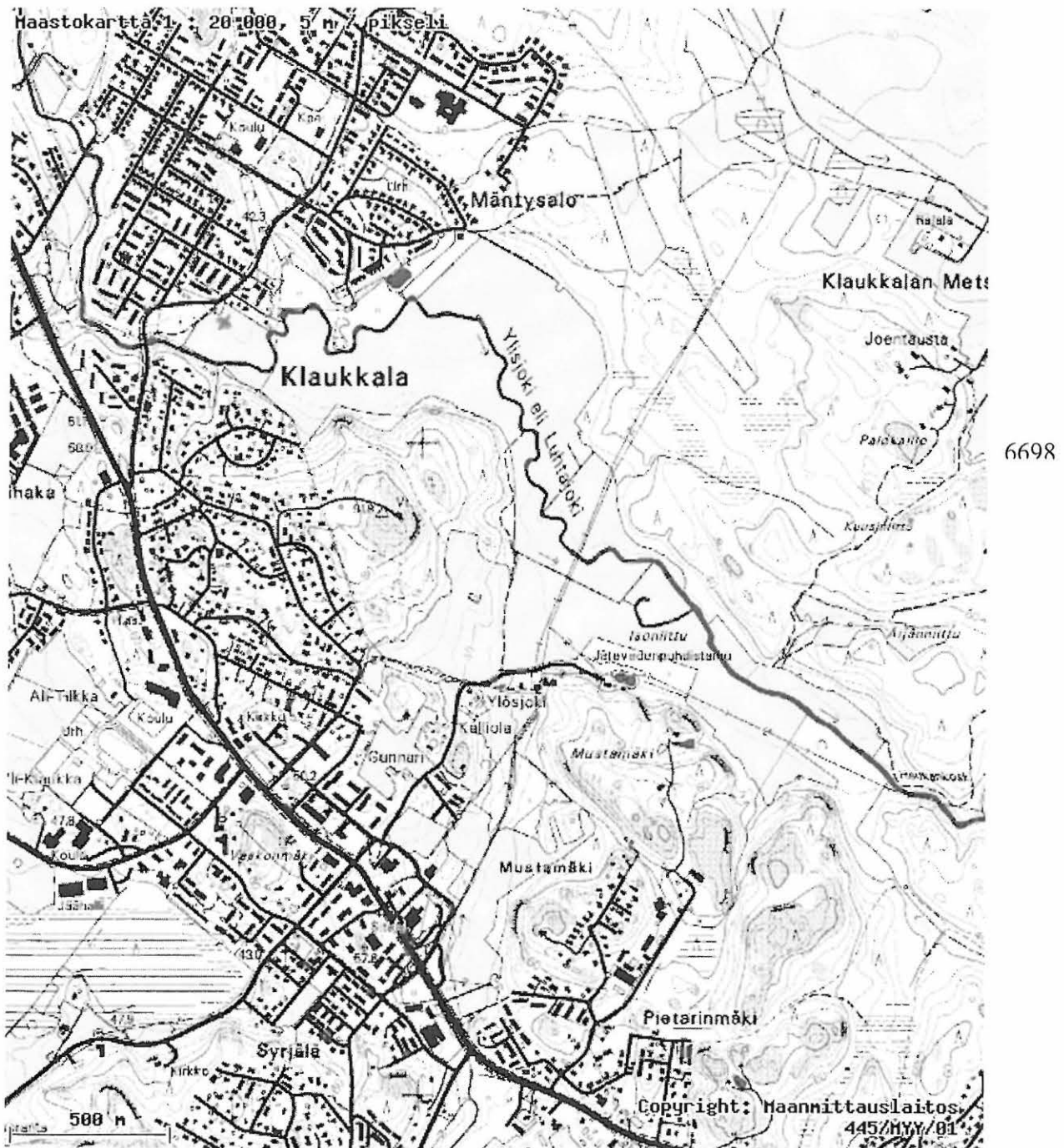
Kirkkotie kaartaa löytöpaikkaa lännestä pohjoiseen. Paikan löytö on hioin. Pertti

Liljan mukaan puretun rakennuksen lähistöltä on löydetty kvartsi-iskoksia, jotka ovat joutuneet hukkaan. Topografian puolesta asuinpaikka alueella on mahdollinen.

Lähilöydöt: Jokelan asuinpaikka ja KM 31901 kaavin

Nurmijärvi Mäntysalo 2 543 04 0014

x = 6698 36, y = 2541 41, z = 30 m mpy



2542

Kohde merkitty punaisella.

Peruskarttaote 2043 02 Seutula.

Karttapaikka Helsinki.

15.

Nurmijärvi 15 Lammashaka

543 04 0015

LÖYTÖPAIKAT, kivikautinen

- lukumäärä 1

Primitiivinen kirves on löytynyt Gunnarintien luoteispuolella sijaitsevan lammashaan luoteisosasta, ojan läheltä. Pihapiirissä on myös hioin ja kuppikivi, joiden löytötietoja ei tunneta.

Sijainti

Rekisterikylä tai alue: KLAUKKALA

Etäisyystieto: Irtolöytöpaikka sijaitsee n. 1,1 km Pyhän Nektarioksen kirkosta koilliseen

Peruskartta: 2043 02 Seutula

Peruskoordinaatit: 6697 01 / 2541 83

Yhtenäiskoordinaatit: 0 0 / 0 0

Koordinaattiselite:

Karttaotteet: Peruskarttaote 2043 02 Seutula MK 1:20 000, s. 140.

Negatiivit: 122700, 122714-122715, kuva 25, 26 ja 27.

Diat: 48586-48588

Tutkimukset

2001 inventointi Kreetta Lesell

Primitiivinen kirves on löytynyt Gunnarintien luoteispuolella sijaitsevan Gunnarin talon lammashaan luoteisosasta, ojan läheltä. Löytöpaikka on tasaista savimaata, mutta lähistöllä on hiekkamaata, esim. kerrostalot on rakennettu hiekkamaalle. Oppaan Pertti Liljan mukaan enempää löytöjä ei ole saatu. Gunnarin talon pihapiirissä on myös kuppikivi(ja hioin) joiden tarkempia löytötietoja ei tunneta

Opas: Pertti Lilja (os. Gunnarintie 8 01800 Klaukkala, puh. 09 8794798)

* hioin/jaubin-
kin kohkesta
12 Yli-Kunnari
ura 9.1.2004

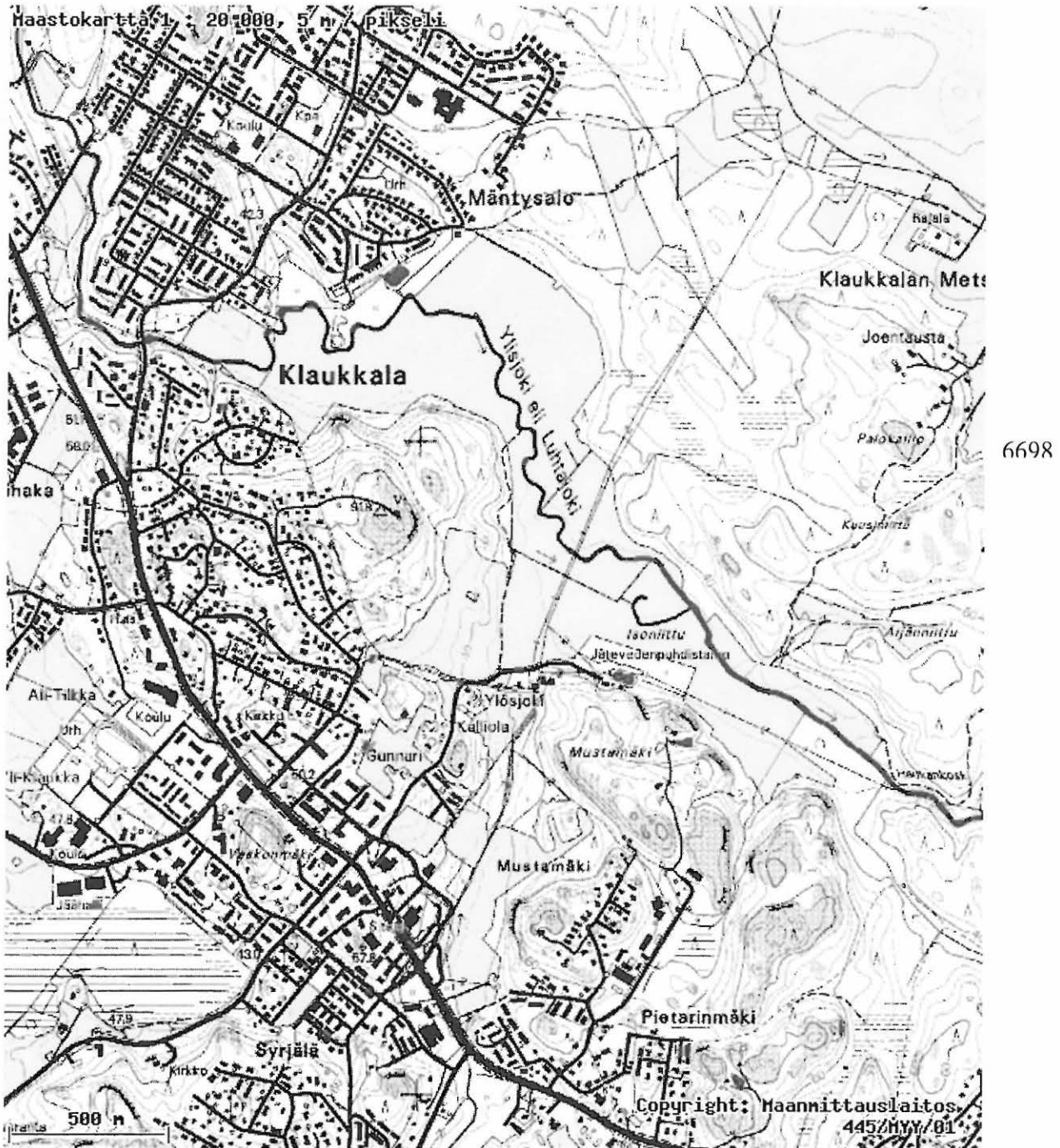
Kansallismuseon kokoelmat (KM)

KM 32341

kiviesine

Nurmijärvi Lammashaka 543 04 0015

x = 6697 01, y = 2541 83, z = 55 m mpy



2542

Kohde merkitty punaisella.

Peruskarttaote 2043 02 Seutula.

Karttaipaikka Helsinki.

NURMIJÄRVI KLAUKKALA**MV-NEGATIIVILUETTELO f. 122688 - 122715**

Kuvannut Kreetta Lesell

f.

- 122688 Kuva 1. Alitalon asuinpaikka sijaitsee pienellä peltokumpareella metsän reunassa. W - E.
- 122689 Kuva 10. Isosuon asuinpaikka sijaitsee pellon nurkassa olevalla mäellä. S - N.
- 122690 Kuva 12. Ahola 1 -niminen asuinpaikka sijaitsee metsän edessä lähellä joen mutkaa. SW - NE
- 122691 Kuva 2. Kiialan asuinpaikka sijaitsee tien vasemmalla puolella metsän lähellä. Asuinpaikkaa vastapäätä joen toiselta puolelta on irtolöytö. N - S.
- 122692 Kuva 13. Ahola 2 -niminen asuinpaikka sijaitsee mökin edessä näkyvällä peltorinteellä. E - W.
- 122693 Kuva 5. Yli-Ollin asuinpaikka sijaitsee takana näkyvän metsän edessä. SE - NW.
- 122694 Kuva 18. Männistön mahdollinen asuinpaikka on metsän vieressä. NW-SE.
- 122695 Kuva 24. Juholan irtolöytöpaikka sijaitsee tien toisella puolella olevalla peltokumpareella. SW-NE.
- 122696 Kuva 3. Koivumäen sammaloitunut röykkiö SE-NW.
- 122697 Kuva 15 . Sillanpään asuinpaikka sijaitsee pellon keskellä Luhtajoen rannalla. NNW - SSE.
- 122698 Kuva 8. Joentaustan asuinpaikka sijaitsee osittain metsä- ja osittain peltorinteellä. W - E.
- 122699 Kuva 4. Yli-Kunnarin asuinpaikka sijaitsee peltorinteellä metsän edessä. SE - NW.
- 122700 Kuva 26. Gunnarin talon pihapiirissä oleva kuppikivi, jonka löytöpaikkaa ei tunneta.
- 122701 Kuva 19. Nummelan asuinpaikka. S-N.
- 122702 Kuva 6. Ylisjoen asuinpaikka sijaitsee metsärinteellä pellon takana. SW - NE.
- 122703 Kuva 21. Mäntysalon irtolöytöpaikka. Kvartsikaavin on löytynyt kuvan keskeltä mäntymetsän edestä. SW-NE.
- 122704 Kuva 7. Ylösjoen tuhoutunut asuinpaikka. Asuinpaikkaa voi olla jäljellä rakennuksista itään. NW - SE.
- 122705 Kuva 9. Suorannan asuinpaikka sijaitsee pellon keskellä olevalla kumpareella. NE - SW.
- 122706 Kuva 17. Yli-Klaukan mahdollinen asuinpaikka sijaitsee kuvassa näkyvän kalliometsikön edessä. SE - NW.
- 122707 Kuva 11. Suoniittun asuinpaikka sijaitsee laajalla itään viettävällä peltorinteellä. NE - SW.
- 122708 Kuva 14. Jokelan asuinpaikka sijaitsee kuvassa näkyvällä peltorinteellä. E - W.
- 122709 Kuva 16. Huhdanmäen asuinpaikka sijaitsee metsikössä ja sen edessä olevalla peltorinteellä. SE - NW.
- 122710 Kuva 28. Kotimäen röykkiö. NE-SW.
- 122711 Kuva 20. Jokirannan irtolöytöpaikka. Löytöpaikka sijaitsee pellolla joen ja Jokirannan talon välissä. S-N.
- 122712 Kuva 23. Kivivuoren kivikirves on löytynyt talosta oikealla olevalta pellolta. NW-SE.
- 122713 Kuva 22. Asuinpaikka Ahola 3 sijaitsee metsän edessä olevalla matalalla kumpareella. SW-NE.
- 122714 Kuva 27. Gunnarin talon pihapiirissä oleva hioin, jonka löytöpaikkaa ei tunneta.
- 122715 Kuva 25. Primitiivinen kirves on löytynyt lammashaan luoteisosasta, ojan läheltä ja kerrostalojen edestä. SW-NE.

NURMIJÄRVI KLAUKKALA**MV-VALOKUVALUETTELO**

Kuvannut Kreetta Lesell

f.

Kuva 1. Alitalon asuinpaikka sijaitsee pienellä peltokumpareella metsän reunassa. W - E.

Kuva 2. Kiialan asuinpaikka sijaitsee tien vasemmalla puolella metsän lähellä. Asuinpaikkaa vastapäätä joen toiselta puolelta on irtolöytö. N - S.

Kuva 3. Koivumäen sammaloitunut röykkiö SE-NW.

Kuva 4. Yli-Kunnarin asuinpaikka sijaitsee peltorinteellä metsän edessä. SE - NW.

Kuva 5. Yli-Ollin asuinpaikka sijaitsee takana näkyvän metsän edessä. SE - NW.

Kuva 6. Ylisjoen asuinpaikka sijaitsee metsärinteellä pellon takana. SW - NE.

Kuva 7. Ylösjoen tuhoutunut asuinpaikka. Asuinpaikkaa voi olla jäljellä rakennuksista itään. NW - SE.

Kuva 8. Joentaustan asuinpaikka sijaitsee osittain metsä- ja osittain peltorinteellä. W - E.

Kuva 9. Suorannan asuinpaikka sijaitsee pellon keskellä olevalla kumpareella. NE - SW.

Kuva 10. Isosuo asuinpaikka sijaitsee pellon nurkassa olevalla mäellä. S - N.

Kuva 11. Suoniittun asuinpaikka sijaitsee laajalla itään viettävällä peltorinteellä. NE - SW.

Kuva 12. Ahola 1 -niminen asuinpaikka sijaitsee metsän edessä lähellä joen mutkaa. SW - NE.

Kuva 13. Ahola 2 -niminen asuinpaikka sijaitsee mökin edessä näkyvällä peltorinteellä. E - W.

Kuva 14. Jokelan asuinpaikka sijaitsee kuvassa näkyvällä peltorinteellä. E - W.

Kuva 15. Sillanpään asuinpaikka sijaitsee pellon keskellä Luhtajoen rannalla. NNW - SSE.

Kuva 16. Huhdanmäen asuinpaikka sijaitsee metsikössä ja sen edessä olevalla peltorinteellä. SE - NW.

Kuva 17. Yli-Klaukan mahdollinen asuinpaikka sijaitsee kuvassa näkyvän kalliometsikön edessä. SE - NW.

Kuva 18. Männistön mahdollinen asuinpaikka on metsän vieressä. NW-SE.

Kuva 19. Nummelan asuinpaikka. S-N.

Kuva 20. Jokirannan irtolöytöpaikka. Löytöpaikka sijaitsee pellolla joen ja Jokirannan talon välissä. S-N.

Kuva 21. Mäntysalon irtolöytöpaikka. Kvartsikaavin on löytynyt kuvan keskeltä mäntymetsän edestä. SW-NE.

Kuva 22. Asuinpaikka Ahola 3 sijaitsee metsän edessä olevalla matalalla kumpareella. SW-NE.

Kuva 23. Kivivuoren kivikirves on löytynyt talosta oikealla olevalta pelloilta. NW-SE

Kuva 24. Juholan irtolöytöpaikka sijaitsee tien toisella puolella olevalla peltokumpareella. SW-NE.

Kuva 25. Primitiivinen kirves on löytynyt lammashaan luoteisosasta, ojan läheltä kerrostalojen edestä. SW-NE.

Kuva 26. Gunnarin talon pihapiirissä oleva kuppikivi, jonka löytöpaikkaa ei tunneta.

Kuva 27. Gunnarin talon pihapiirissä oleva hioin, jonka löytöpaikkaa ei tunneta.

Kuva 28. Kotimäen röykkiö. NE-SW.

NURMIJÄRVI KLAUKKALA**DIALUETTELO diat 48574 - 48589**

Kuvannut Kreetta Lesell

Diat

- 48574 Alitalon asuinpaikka sijaitsee pienellä peltokumpareella metsän reunassa. W - E.
- 48575 Koivumäen sammaloitunut röykkiö SE-NW.
- 48576 Yli-Kunnarin asuinpaikka sijaitsee peltorinteellä metsän edessä. SE - NW.
- 48577 Ylisjoen asuinpaikka sijaitsee metsärinteellä pellon takana. SW - NE.
- 48578 Ylösjoen tuhoutunut asuinpaikka. Asuinpaikkaa voi olla jäljellä rakennuksista itään. NW - SE.
- 48579 Joentaustan asuinpaikka sijaitsee osittain metsä- ja osittain peltorinteellä. W - E.
- 48580 Jokelan asuinpaikka sijaitsee kuvassa näkyvällä peltorinteellä. E - W.
- 48581 Sillanpään asuinpaikka sijaitsee pellon keskellä Luhtajoen rannalla. NNW - SSE.
- 48582 Männistön mahdollinen asuinpaikka on metsän vieressä. NW-SE.
- 48583 Nummelan asuinpaikka. S-N.
- 48584 Kvartsikaavin on löytynyt kuvan keskeltä mäntymetsän edestä. SW-NE.
- 48585 Juholan irtolöytöpaikka sijaitsee tien toisella puolella olevalla peltokumpareella. SW-NE.
- 48586 Primitiivinen kirves on löytynyt lammashaan luoteisosasta, ojan läheltä kerrostalojen edestä. SW-NE.
- 48587 Gunnarin talon pihapiirissä oleva kuppikivi, jonka löytöpaikkaa ei tunneta.
- 48588 Gunnarin talon pihapiirissä oleva hioin, jonka löytöpaikkaa ei tunneta.
- 48589 Asuinpaikka Ahola 3 sijaitsee metsän edessä olevalla peltokumpareella. SW-NE.

Nurmijärvi
Klaukkala
Perusinventointi
Kreetta Lesell 2001

Kuva 1. Alitalon asuin-
paikka sijaitsee pienellä
peltokumparcella metsän
reunassa. W-E.



f 122688

Kuva 2. Kiialan asuin-
paikka sijaitsee tien
vasemmalla puolella
metsän lähellä. Asuin-
paikkaa vastapäätä,
joen toiselta puolelta
on irtolöytö. N-S.



f 122691

Kuva 3. Koivumäen
sammaloitunut röykkiö;
SE-NW.



f 122696

Kuv. Kreetta Lesell

Nurmijärvi
Klaukkala
Perusinventointi
Kreetta Lesell 2001

Kuva 4. Yli-Kunnan
asuinpaikka sijait-
see peltorinteella
metsän edessä SE-NW.



f 122699

Kuva 5. Yli-Ollin asuin-
paikka sijaitsee metsän
edessä SE-NW.



f 122693

Kuva 6. Ylisjoen
asuinpaikka sijait-
see metsärinteellä
pellon takana SW-NE.



f 122702
Kuv. Kreetta Lesell

Nurmijärvi
Klaukkala
Perusinventointi
Kreetta Lesell 2001

Kuva 7. Ylösjoen
tuhoutunut asuinpaikka.
Asuinpaikkaa voi olla jäl-
jellä rakennuksista
itäään, NW - SE.



f 122704

Kuva 8. Joentaustan
asuinpaikka sijaitsee
osittain metsä- ja
osittain peltorinteellä.
W-E.



f 122698

Kuva 9. Suorannan
asuinpaikka sijaitsee
pellon keskellä olevalla
kumpareella, NE-SW.



f 122705

Kuv. Kreetta Lesell

Nurmijärvi
 Klaukkala
 Perusinventointi
 Kreetta Lesell 2001

Kuva 10. Isosuon
 asuinpaikka sijait-
 see pellon nurkassa
 oleralla mäellä S-N.



f 122689

Kuva 11. Suoniittuh
 asuinpaikka sijaitsee
 laajalla itään viettä-
 vällä peltorinteellä.
 NE - S~~W~~
 W.



f 122707

Kuva 12. Ahola 1-
 niminen asuinpaikka
 sijaitsee metsän edes-
 sä lähellä joen mut-
 kaa. SW - NE.



f 122690

Kuv. Kreetta Lesell

Nurmijärvi
Klaukkala
Perusinventointi
Kreetta Lesell 2001

Kuva 13. Ahola 2-ni-
minen asuinpaikka
sijaitsee mökin odessa
olevalla peltorinteella.
E-W.



f 122692

Kuva 14. Jokelan asuin-
paikka sijaitsee ku-
vassa näkyvällä pelto-
rinteellä. E-W.



f 122708

Kuva 15.
Sillanpään asuinpaikka
sijaitsee pelton keskellä.
Luhtajoen rannalla.
NNW-SSE.



f 122697

Kuv. Kreetta Lesell

Nurmijärvi
Klaukkala
Perusinventointi
Kreetta Lesell 2001

Kuva 16. Huhdan-
mäen asuinpaikka
sijaitsee metsikös-
sä ja sen edessä
olevalla peltorinteellä.
SE-NW.



f 122709

Kuva 17. Yli-Klaukan
mahdollinen asuinpaikka
sijaitsee kuvassa
näkyvän kalliometsi-
kön edessä. SE-NW.



f 122706

Kuva 18. Männistön
mahdollinen asuinpaik-
ka on metsän vie-
ressä. NW-SE.



f 122694

Kuv. Kreetta Lesell

Nurmijärvi
Klaukkala
Perusinventointi
Kreetta Lesell 2001

Kuva 19.
Nummelan asuin-
paikka, S-N.



f 122701

Kuva 20.
Jokirannan itto-
löytöpaikka.
Löytöpaikka si-
jaitsee pellolla
joen ja talon
välissä, S-N.



f 122711

Kuva 21.
Mäntysalon ittolöy-
töpaikka. Kvartsi-
kaavin on löytynyt
kuvan keskeltä män-
tymetsän edestä.
SW-NE.



f 122703
Kuv. Kreetta Lesell

Nurmijärvi

Klaukkala

Perusinventointi

Kreetta Lesell 2001

Kuva 22. Asuin-
paikka Ahola 3 si-
jaitsee metsän edes-
sä olevalla matalalla
pellokumpareella. SW-
NE.



f 122713

Kuva 23. Kivivuoren
kivikirves on löytynyt
talosta oikealla oleval-
ta pelloilta. NW-SE.



f 122712

Kuva 24. Juholan
irtolöytöpaikka si-
jaitsee tien toisella
puolella olevalla
pellokumpareella.
SW-NE.



f 122695

Kuv. Kreetta Lesell?

Nurmijärvi
Klaukkala
Perusinventointi
Kreetta Lesell 2001

Kuva 25. Pii-
mitiivinen kir-
ves on löytynyt
lammashaan luo-
teisosasta, ojaan
läheltä ja kerras-
talojen edestä.
SW-NE.



f 122715

Kuva 26. Gunnarin
talon piha piirissä oleva
kuppikivi, jonka löy-
töpaikkaa ei tunneta.



f 122700

Kuva 27. Gunnarin ta-
lon pikapiirissä oleva
hioin, jonka löytöpaikkaa
ei tunneta.



f 122714

Kuv. Kreetta Lesell

Nurmijärvi
Klaukkala
Perusinventointi
Kreetta Lesell 2001

Kuva 28.
Kotimäen röyk-
kiö. NE-SW.



f122710