

## Närpiö Pirttikylä (Pörtom)

### Metsäalueiden arkeologinen inventointi



## Sisällys

Johdanto	2
Pirttikylän arkeologista tutkimushistoriaa lyhyesti	3
Inventointialueen ympäristö ja muinaisjäännösten sijainti	4
Inventoinnin kulku ja tulokset	5
Huomioita Pirttikylän alueen muinaisjäännöksistä	7
Kohdeluettelo	10
Kohdekuvaukset	12
Kuvaluettelo	199
Karttaliite	
Muinaisjäännökset inventointialueella	203

Kannen kuva: Närpiö, Pörtom-Småstenrösbacken. Kohteen suurin röykkiö, nro 7, kuvattuna etelästä.  
(DG936:2)



## Johdanto

Rannikon metsäkeskuksen käynnissä olevaan Skogsbruk – Fornminnen –projektiin liittyen tehtiin Närpiön pohjoisosassa sijaitsevan Pirttikylän alueella arkeologinen inventointi. Inventoinnin tarkoituksena on helpottaa metsänkäytön suunnittelua muinaisjäännösalueilla. Edellinen alueella tehty arkeologinen inventointi on vuodelta 1975 ja sen tietoja voidaan pitää vanhentuneina ja metsänkäytön suunnittelua ajatellen epätarkkoina. Vuoden 2009 inventoinnissa tarkastettiin aiemmin tunnetut esihistoriallisen ja historiallisen ajan kohteet. Inventointialueelta tunnettiin entuudestaan 46 muinaisjäännöskohdetta, jotka ovat lähinnä kivikautisia asuinpaikkoja ja varhaismetallikautisia/pronssikautisia hautaröykkiöitä. Inventoinnin jälkeen kohdemäärä on 65. Lukumäärän kasvu ei johdu niinkään siitä, että uusia kohteita olisi löytynyt, vaan että vanhojen kohteiden jo entuudestaan tunnetuista erilliskohteista muodostettiin uusia muinaisjäännöskohteita. Useimmiten syynä uuden kohteen muodostamiseen oli erilliskohteiden sijainti kaukana toisistaan, jopa useiden satojen metrien päässä. Tämä menettely selkeyttää muinaisjäännösten paikka- ja aluerajaustietoja ja helpottaa alueen muinaisjäännösten suojelua ja maankäytön suunnittelua.

Inventoinnissa tarkastettiin muinaisjäännöskohteen sijaintitiedot, määriteltiin sen kunto ja tehtiin kohteelle ns. aluerajaus, jossa merkittiin kartalle muinaisjäännöksen todellinen laajuus aiemmin käytössä olleen pistemäisen koordinaattitiedon sijaan. Käytännössä muinaisjäännösalueiden laajuuden määrittely osoittautui usein hankalaksi, jopa kokeneelle arkeologille. Jäljempänä tässä raportissa käsitellään myös muinaisjäännösten rajaamiseen liittyviä ongelmia.

Inventoinnin kokonaiskustannukset olivat 15470 euroa ja niistä vastasivat Kustens Skogscentralin ja Museovirasto yhdessä. Tutkija Vesa Laulumaa Museovirastosta teki maastotyöt 10. – 28.8.2009.

Pirttikylä sijaitsee Pohjanmaalla, Närpiön kunnan pohjoisosassa, noin 40 kilometriä Vaasasta etelään (ks. kartta sivulla 3). Pirttikylä muodosti aiemmin oman kuntansa, mutta vuonna 1973 se liitettiin Närpiöön ja vuonna 1975 liitosta muutettiin niin, että sen pohjoisosa yhdistettiin Maalahteen. Maalahden lisäksi muita naapurikuntia ovat idässä Kurikka (aiemmin Jurva, joka yhdistettiin Kurikkaan vuonna 2009) ja Teuva sekä lännessä Korsnäs.



Pirttikylä sijaitsee noin 40 km Vaasan eteläpuolelle. Kylä ulottuu valtatie 8 molemmille puolille.  
(ote tiekartasta GT-7, ei mittakaavassa)

### Pirttikylän arkeologista tutkimushistoriaa lyhyesti

Varhaisimmat arkeologiset tutkimukset Pirttikylässä tehtiin 1860-luvulla, jolloin J.R. Aspelin teki inventointiluonteisia matkoja ympäri Pohjanmaata. Aspelin kuvailee (Suomi II:9, 1871) mm. Pirttikylässä sijaitsevia Storstenrösbackenin ja Småstenrösbackenin suuria pronssikautisia rökkiöitä. Aspelinin jälkeen E. Chydenius suoritti tutkimuksia Pohjanmaalla 1880-luvulla. Hän inventoi muinaisjäänneksiä Korsholman kihlakunnassa, johon Pirttikyläkin kuuluu. Theodor

Schwindt vieraili vuorostaan edellä mainituilla rökkiöalueilla ja dokumentoi niitä piirtämällä vuonna 1906.

Ensimmäiset varsinaiset kaivaukset teki A.M. Tallgren vuonna 1912. Hänellä oli tarkoitus tutkia Storstenrösbackenin tai Småstenrösbackenin rökkiöitä, mutta työvoimapulan vuoksi hän joutui tyytymään Velkanebäckenin pieniin rökkiöihin.

Tallgrenin jälkeen tutkimuksissa oli pitkä tauko, sillä seuraavan kerran tutkimuksia tehtiin vasta vuonna 1949, jolloin C.F. Meinander aukaisi yhden Småstenrösbackenin rökkiöistä ja kaivoi Raineåsenin kivikautista asuinpaikkaa. Vuosina 1949 ja 1950 Meinander, apunaan Eino Ketola, inventoi myös suuren joukon alueen rökkiöhautoja. Meinanderin tutkimusten lisäksi 1950-luvulla Mikko Paloniemi kaivoi Langbackenin kivikautista asuinpaikkaa ja Aarne Kopisto tutki Pörtbäckenin rökkiöitä.

Suurimman panoksen Pirttikylän arkeologialle ovat antaneet harrastajat. 1950-luvulla Eino Ketola, joka oli tuolloin Pirttikylän kotiseutuyhdistyksen johtohahmo, tutustui Meinanderin kanssa alueen muinaisjäännöksiin ja aloitti harrastustoiminnan. Hänen jälkeensä paikallisia harrastajia veti Johannes Weegar. Kotiseutuyhdistyksen toiminta oli vilkkaimmillaan 1970 – 80 –luvuilla, jolloin se inventoi ja järjesti pienimuotoisia kaivauksia. Kaivausten johtajana oli usein Museoviraston tutkija Mirja Miettinen, joka toimi mm. Pohjanmaan aluevalvojana. Miettinen myös inventoi Pirttikylän aluetta ja julkaisi "Forntid i Pörtom" –nimisen teoksen vuonna 1980. Teokseen on kasattu niin ammatti- kuin harrastaja-arkeologien tutkimusten tulokset. 2000-luvulla yhdistyksen toiminta ainakin arkeologian osalta on valitettavasti hieman hiipunut ja uuden sukupolven esiinnousua odotellaan.

### **Inventointialueen ympäristö ja muinaisjäänösten sijainti**

Inventointialue on noin 18 km pitkä kaakko-luode –suuntainen kaistale, joka on leveimmillään reilut 10 km alueen kaakkoisosassa, josta se kapenee kohti luoteisosan kärkeä. Maaperä on suurimmaksi osaksi moreenia, savikoita ja suota. Alueen halkaisee kahtia Närpiöjoen laakso valtatie 8 kohdalla. Pääosa alueen savikoista keskittyy tähän jokilaaksoon. Närpiöjoen länsipuolinen osa on moreeniselänteiden halkomaa suoaluetta. Joen itäpuolella suoalueet vähenevät ja maaperä on enimmäkseen moreenia. Alueelle ulottuu myös Teuvan puolelta alkava harjumuodostelma, jolla sijaitseekin merkittävä osa kivikautisista kohteista.



Maankohoaminen Pirttikylän alueella on nopeaa, vielä nykyisinkin noin 8 mm vuodessa. Inventointialueella eri aikakausien muinaisjäännökset jakautuvatkin selvästi eri vyöhykkeisiin korkeutensa perusteella. Luoteisosan varhaismetallikautiset röykkiöalueet ovat moreeniharjanteilla noin 25 metrin korkeudella nykyisestä merenpinnasta. Alueen keskivaiheilla taas on pronssikautisia, edellisiä suurempia, röykkiöitä 30 – 40 metrin korkeudella. Kivikautiset asuinpaikat sijaitsevat enimmäkseen Närpiöjoen ja valtatie 8 itäpuolisilla harjanteilla noin 50 – 70 metrin korkeudella.

### **Inventoinnin kulku ja tulokset**

Valmistelutöissä kerättiin ja käytiin läpi Museoviraston arkeologian osaston topografisessa arkistossa oleva materiaali, kuten aiemmat tarkastus- inventointi- ja kaivauskertomukset sekä niihin liittyvä kartta-aineisto. Lisäksi saatiin käyttöön Mirja Miettisen keräämää materiaalia, joka koostui hänen omista kenttätöihavainnoistaan ja harrastajien Miettiselle toimittamasta materiaalista. Kenttätöiden loppuvaiheessa pirttikyläläinen arkeologi Peter Holmblad luovutti lisäksi Johannes Weegar in muistiinpanoja ja karttoja inventoinnissa käytettäväksi. Ajan puutteen vuoksi Weegar in materiaalin selvittely jäi vajaaksi.

Inventoinnissa käytiin läpi lähes kaikki Pirttikylän muinaisjäännökset. Kohteet, joita inventoinnissa ei tarkastettu, oli joko tarkastettu äskettäin tai sitten ne eivät sijainneet metsäalueella. Kaikki kohteet on kuitenkin otettu mukaan kohdekuvauksiin, mutta niiden kohdalla on mainittu, jos kohteessa ei käyty.

Alueen muinaisjäännökset edustavat kahta päätyyppiä: asuinpaikkoja ja röykkiöitä. Ensin kohteista selvitettiin aiempien tutkimusten havainnot ja näitä verrattiin siihen mitä maastossa nyt nähtiin. Inventoinnissa ei ollut aikaa asuinpaikkakohteiden koekuopitukseen niiden tarkemman laajuuden määrittämiseksi, vaan aluerajaukset tehtiin aiempien tutkimusten, inventoinnin pintahavainnoinnin ja topografian perusteella. Röykkiökohteissa selvitettiin kohteen laajuus mittaamalla havaittujen röykkiöiden sijainti ja yhdistämällä nämä havainnot topografisiin piirteisiin. Muutamissa röykkiökohteissa havaintojen teko oli vaikeaa tiheän kasvillisuuden takia, näissä kohteissa etsittiin röykkiöitä vain siinä määrin, että aluerajaukselle saatiin riittävästi havaintopisteitä. Kohteiden tarkastaminen oli työlästä, pahimmillaan yhden kohteen läpikäyminen kesti kokonaisen työpäivän (Kyrkskogenin alue).

Ennen inventointia Pirttikylästä tunnettiin 46 muinaisjäännökstä, jotka jakaantuivat tyypeittäin seuraavasti:

Kivikautisia asuinpaikkoja	20
Pronssikautisia hautapaikkoja	10
Varhaismetallikautisia hautapaikkoja	10
Ajoittamattomia kivirakenteita	5
Ajoittamaton kuppikivi	1

Inventoinnin jälkeen kohteita on 65

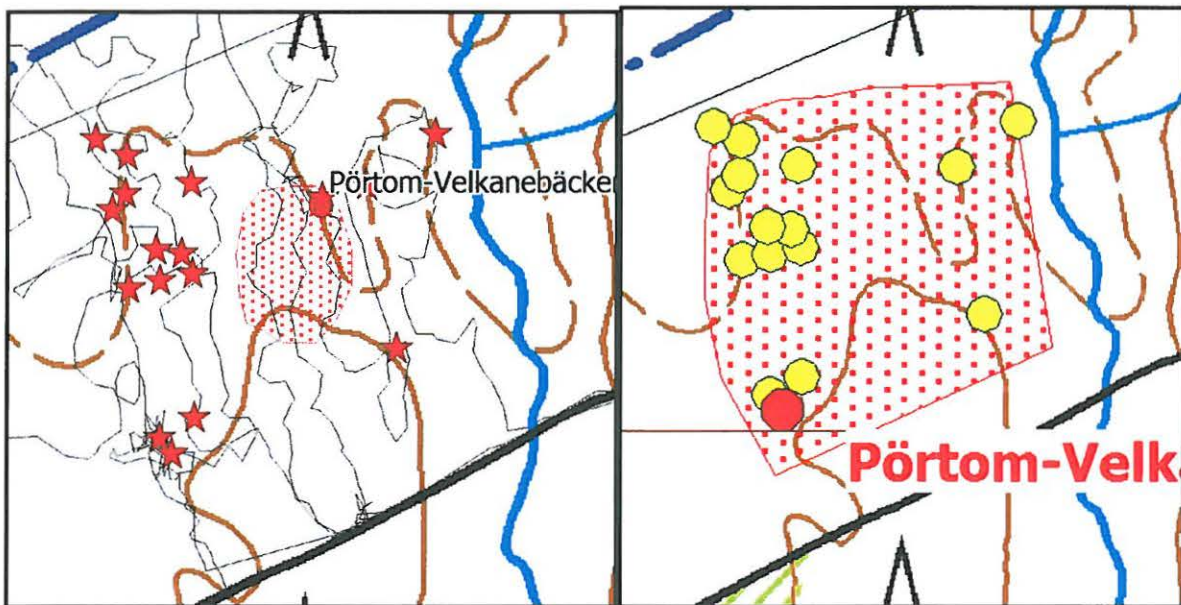
Kivikautisia asuinpaikkoja	20
Pronssikautisia hautapaikkoja	18
Varhaismetallikautisia hautapaikkoja	13
Ajoittamattomia kivirakenteita	13
Ajoittamaton kuppikivi	1

Muinaisjäännösten lukumäärän kasvu johtuu lähinnä siitä, että vanhojen kohteiden jo entuudestaan tunnetuista erilliskohteista muodostettiin uusia muinaisjäännöskohteita. Lisäksi tarkistettiin joitakin Johannes Weegarín kartalle merkitsemiä kohteita ja peruskartalla olleita muinaisjäännösmerkkien sijaintipaikkoja, joista ei ollut tietoa muinaisjäännösrekisterissä.

### **Huomioita Pirttikylän alueen muinaisjäännöksistä**

#### *Röykkiöalueiden rajaamisen liittyviä ongelmia*

Inventoinnissa kävi ilmi, että useat aiemmin tehdyt muinaisjäännösrajaukset eivät pitäneet täysin paikkansa. Havainto perustuu lähinnä röykkiökohteisiin, jotka näkyvät maanpälle, kivikautisten asuinpaikkojen rajaamisessa on omat ongelmansa. Museovirastossa on tehty muinaisjäännösten aluerajauksia arkistomateriaalin perusteella eli aiempien tutkimusten raporttien ja karttamateriaalin avulla. Ajatuksena on ollut, että aiemmin käytössä ollut yksittäinen koordinaattipiste tai karttamerkintä ei ole riittävä muinaisjäännöksen paikkatietoja ilmoitettaessa eikä palvele suojelua. Hieman summittainenkin aluerajaus on tietysti parempi kuin yksittäinen piste, mutta Pirttikylän inventoinnissa todettiin, että useassa kohteessa arkistomateriaalin pohjalta tehdyt rajaukset olivat yleensä aivan liian pieniä. Ratkaisuna tähän tietysti olisi, että ennen rajausten tekemistä kohde tarkistettaisiin, mutta se ei taas ole mahdollista resurssien puuttuessa. Jatkossa olisi kuitenkin syytä tehdä tarkistus viimeistään siinä vaiheessa, kun muinaisjäännösalueelle suunnitellaan maan- tai metsänkäyttöä.



Esimerkki aluerajausten korjauksesta. Vasemmalla Velkane-bäckenin aiempi aluerajaus (punainen rasteri). Tähdet ovat inventoinnissa havaittuja röykkiöitä. Mustat viivat ovat gps-jälkiä läpikäydystä alueesta. Oikealla inventointihavaintojen perusteella korjattu aluerajaus. Kuvassa olevan alueen halkaisija on noin 250 metriä.

Röykkiöt ovat yleensä maanpinnalla näkyviä rakenteita, mutta usein niitä on vaikea havaita. Pronssikautiset isot hiidenkiukaat erottuvat maastossa selvästi, mutta varhaismetallikautiset ja rautakautiset röykkiöt sekä esim. historiallisen ajan raivauskivikot ovat usein matalia ja halkaisijaltaan vain pari metriä. Inventoinnissa kävi hyvin ilmi, että eri aikoina tehdyissä tarkastuksissa havainnot näkyvistä röykkiörakenteista voivat olla hyvinkin erilaiset. Sama seikka oli havaittu jo aiemminkin, esim. vuosina 2007- 08 tehdyssä Maalahden inventoinnissa törmättiin usein samaan ongelmaan. Aiemmin ei ollut käytössä gps-paikantimia, joten käytännössä kaikki ennen 2000-lukua tehdyt paikannukset ovat yleensä merkitty vain peruskartalle ja/tai niiden sijainnista on vain sanallinen kuvaus. Röykkiöt ovat todennäköisesti edelleen paikoillaan, mutta niitä ei enää erota maastossa kasvillisuuden tai muun ympäristön muutoksen takia. Tyypillinen tapaus on esimerkiksi sellainen, jossa röykkiöitä on havaittu 1970-80 –luvulla vanhassa kuusimetsässä, jossa röykkiöt ovat näkyneet maanpinnalle hyvin. Metsä on hakattu muutamia vuosia sitten ja kasvaa nykyisin tiheää taimikkoa, horsmaa ja heinää. Matalien röykkiöiden löytäminen tällaiselta alueelta on hyvin hankalaa ja se on myös hyvin hidasta.

On myös mahdollista, että aiempi paikkatieto on virheellinen eikä muinaisjäännös sijaitse siellä missä sen pitäisi. Vuoden 2009 inventoinneissa pitäydyttiin vain niissä havainnoissa joita inventoinnissa tehtiin. Kaikki inventointikertomuksessa olevat erilliskohteiden paikkatiedot perustuvat vahvistettuun havaintoon.



Harrastaja-arkeologien toiminta Pirttikylässä on ollut vilkasta useamman vuosikymmenen ajan ja he merkitsivät muistiin sadoittain röykkiöitä. Valitettavasti nämä kohteet eivät usein olleet ammattiarkeologien tarkastamia. Harrastaja-arkeologit ovat tuoneet valtavan määrän lisätietoa muinaisjäännöskohteista ja varsin monet kohteet olisivat todennäköisesti edelleen löytymättä ilman heitä. Pirttikylän kohdalla kuitenkin tuli mieleen, että osa röykkiöistä ei kuitenkaan täytä muinaisjäännöksen kriteereitä. Muutamilla alueilla, esim. Brändskogenin ja Småbäckarnan alueilla, ei inventoinnissa löydetty ollenkaan niin suuria röykkiömääriä kuin aiempien harrastajien löytötietojen perusteella olisi pitänyt. Vaikuttaakin siltä, että osa hautaröykkiöiksi luokitelluista kiveyksistä on luonnon muovaamia.

#### *Pronssi- ja kivikautisten kohteiden rajaamiseen liittyviä ongelmia*

Pronssikautisten röykkiöiden havaitseminen ei yleensä ole vaikeaa, sillä ne ovat tavallisesti halkaisijaltaan 7 – 15 metriä ja korkeudeltaan 0,5 – 1,5 metriä. Pronssikautisten asuinpaikkojen löytäminen ja rajaaminen sen sijaan on ongelmallista. Alati kasvavan tutkimustiedon perusteella vaikuttaa, että asuinpaikat sijaitsevat usein röykkiöiden lähialueilla. Pirttikylän inventoinnissa ei valitettavasti ollut aikaa tutkia koepistoin röykkiöiden lähialueita asuinpaikkojen löytämiseksi. Aluerajaukset rajoitettiin edelleen röykkiöihin. Vain yhdessä tapauksessa (Pörtom-Timmeråsen, muinaisjäännösrekisterin tunnus 605010003) tehtiin pieni aluerajaus röykkiöalueen ulkopuolelle, koska alue vaikutti topografisesti varsin mahdolliselta asuinpaikalta.

Kivikautiset asuinpaikat sijaitsevat yleensä hiekka- tai moreeniharjanteilla. Usein laaja-alaisimmat ja todennäköisesti myös pitkään asutut kohteet ovat harjanteen mantereen puoleisella sivulla, muinaisen lahden tai jokisuun rannalla. Maaperästään ja ympäristöstään johtuen nämä alueet ovat usein myös maa-aineksenottoalueita ja talousmetsäalueita.

Kivikautisten asuinpaikkojen aluerajaus tapahtuu yleensä löytötietojen ja topografian perusteella. Ongelmana rajaamisessa yleensä on, että usein ei ole mitään selvästi maanpäälle näkyviä rakenteita, joiden perusteella rajauksen voisi tehdä. Metsäalueilla maanpinta ei useinkaan ole rikkoutunut, muutamia tuulenkaatoja lukuun ottamatta, joten asuinpaikan laajuutta on vaikea määrittää ns. pintapöiminnän avulla.

Pirttikylän tapauksessa kivikautisten asuinpaikkojen aluerajaukset tehtiin aiempien löytötietojen ja maastossa tehtyjen maaperä- ja pinnanmuotohavaintojen perusteella. Aiempien koekaivausten perusteella vaikuttaa siltä, että kivikautiset asutusjäänteet alueella ovat pesäkkeisiä, (ks esim..

Anne Vikkulan kaivauskertomus Valsåsenin alueen koekaivauksista vuonna 1982), mikä entisestään hankaloittaa niiden löytymistä ja rajaamista. Parhaimmillaankin kivikautisten asuinpaikkojen rajaaminen on vain suuntaa antava ja niiden laajuus voi olla selvästi suurempi kuin mitä nykyisten tietojen perusteella on rajattu. Onkin todettava, että mikäli tunnetuille kivikautisille asuinpaikoille tai niiden läheisyyteen kohdistuu maankäyttösuunnitelmia, niissä on tehtävä koekaivaus kohteen todellisen laajuuden selvittämiseksi.

Helsingissä 25.1.2010



Vesa Laulumaa

## Mjtunnus = Muinaisjäänösrekisterin muinaisjäänöstunnus

<i>Kunta</i>	<i>Mjtunnus</i>	<i>Kohteen nimi ja tyyppi</i>	<i>sivu</i>
Närpiö,	605010001,	Pörtom-Raineåsen, asuinpaikat, kivikautinen .....	12
Närpiö,	605010002,	Pörtom-Mässmossbacken, hautapaikat/hautaröykkiöt, pronssikautinen .....	15
Närpiö,	605010003,	Pörtom-Timmeråsen, hautapaikat/hautaröykkiöt, pronssikautinen .....	18
Närpiö,	605010004,	Pörtom-Brännlandet, hautapaikat/hautaröykkiöt, pronssikautinen .....	21
Närpiö,	605010011,	Pörtom-Raineuddarna, hautapaikat/hautaröykkiöt, varhaismetallikautinen .....	27
Närpiö,	605010012,	Pörtom-Småbäckarna, hautapaikat/hautaröykkiöt, varhaismetallikautinen .....	31
Närpiö,	605010013,	Pörtom-Grässmossback-Krusaback, hautapaikat/hautaröykkiöt, .....	35
Närpiö,	605010014,	Pörtom-Kyrkskogen, hautapaikat/hautaröykkiöt, varhaismetallikautinen .....	40
Närpiö,	605010015,	Pörtom-Styvasback, työ- ja valmistuspaikat/viljelyröykkiöt, ajoittamaton .....	44
Närpiö,	605010016,	Pörtom-Fallback/Dalsback, hautapaikat/hautaröykkiöt, pronssikautinen .....	45
Närpiö,	605010017,	Pörtom-Pörtbäcken, hautapaikat/hautaröykkiöt, varhaismetallikautinen .....	48
Närpiö,	605010018,	Pörtom-Laplom, kivirakenteet/röykkiöt, varhaismetallikautinen .....	50
Närpiö,	605010019,	Pörtom-Karkåsback, muinaisjäänösryhmät, pronssikautinen .....	52
Närpiö,	605010020,	Pörtom-Langbacken, asuinpaikat, kivi- ja/tai pronssikautinen .....	54
Närpiö,	605010021,	Pörtom-Södrahagback, hautapaikat/hautaröykkiöt, pronssikautinen .....	57
Närpiö,	605010022,	Pörtom-Ryttåsback, hautapaikat/hautaröykkiöt, pronssikautinen .....	60
Närpiö,	605010027,	Pörtom-Velkanebäcken, hautapaikat/hautaröykkiöt, varhaismetallikautinen .....	62
Närpiö,	605010028,	Pörtom-Prekamyron, hautapaikat/hautaröykkiöt, pronssikautinen .....	65
Närpiö,	605010029,	Pörtom-Brändskogen, hautapaikat/hautaröykkiöt, varhaismetallikautinen .....	68
Närpiö,	605010030,	Pörtom-Storberget, asuinpaikat, kivikautinen .....	70
Närpiö,	605010031,	Pörtom-Grytbacken, asuinpaikat, kivikautinen .....	73
Närpiö,	605010032,	Pörtom-Ekstrand, asuinpaikat, kivikautinen .....	76
Närpiö,	605010033,	Pörtom-Högback-Branten/Dalshagen, asuinpaikat, kivikautinen .....	78
Närpiö,	605010034,	Pörtom-Granliden, asuinpaikat, kivikautinen .....	81
Närpiö,	605010035,	Pörtom-Storliden, asuinpaikat, kivikautinen .....	84
Närpiö,	605010036,	Pörtom-Svinbacken 1, hautapaikat/hautaröykkiöt, ajoittamaton .....	87
Närpiö,	605010037,	Pörtom-Lokåsen, asuinpaikat, kivikautinen .....	90
Närpiö,	605010038,	Pörtom-Nojärsvskogen, hautapaikat/hautaröykkiöt, varhaismetallikautinen .....	94
Närpiö,	605010039,	Pörtom-Frönäsberget, hautapaikat/hautaröykkiöt, varhaismetallikautinen .....	97
Närpiö,	605010040,	Pörtom-Korpskogen, asuinpaikat, kivikautinen .....	101
Närpiö,	605010041,	Pörtom-Lokbäcken, asuinpaikat, kivikautinen .....	104
Närpiö,	605010042,	Pörtom-Pörtmossleden, asuinpaikat, kivikautinen .....	107
Närpiö,	605010043,	Pörtom-Jämnåsen, asuinpaikat, kivikautinen .....	109
Närpiö,	605010044,	Pörtom-Sarne, kivirakenteet/röykkiöt, ajoittamaton .....	112
Närpiö,	605010045,	Pörtom-Gangusholmen, kivirakenteet, ajoittamaton .....	115
Närpiö,	605010046,	Pörtom-Branten W, asuinpaikat, kivikautinen .....	117
Närpiö,	605010047,	Pörtom-Flakåsback, asuinpaikat, kivikautinen .....	120
Närpiö,	605010048,	Pörtom-Husgårdsfåbodar, asuinpaikat, kivikautinen .....	123
Närpiö,	605010049,	Pörtom-Österkarkås, hautapaikat/hautaröykkiöt, pronssikautinen .....	125
Närpiö,	605010050,	Pörtom-Backback, kultti- ja tarinapaikat/kuppikivet, ajoittamaton .....	128
Närpiö,	605010051,	Pörtom-Rackle, asuinpaikat, kivikautinen .....	130
Närpiö,	605010053,	Pörtom-Stampåsen, asuinpaikat, kivikautinen .....	133
Närpiö,	605010054,	Pörtom-Småstenrösback E, kivirakenteet/röykkiöt, ajoittamaton .....	134
Närpiö,	605010056,	Pörtom-Svinbacken 2, asuinpaikat, kivikautinen .....	135
Närpiö,	605010057,	Pörtom-Storflakåsen, asuinpaikat, kivikautinen .....	138
Närpiö,	1000014939,	Brännlandet 2, hautapaikat/hautaröykkiöt, pronssikautinen .....	139
Närpiö,	1000014940,	Brännlandet 3, hautapaikat/hautaröykkiöt, pronssikautinen .....	142
Närpiö,	1000014941,	Brännlandet 4, hautapaikat/hautaröykkiöt, pronssikautinen .....	145
Närpiö,	1000014942,	Nojärsvskogen 2, hautapaikat/hautaröykkiöt, varhaismetallikautinen .....	148
Närpiö,	1000014943,	Långås, kivirakenteet/röykkiöt, ajoittamaton .....	153
Närpiö,	1000014944,	Gangusholmen 2, kivirakenteet/röykkiöt, ajoittamaton .....	156
Närpiö,	1000014945,	Frönäsberget 2, hautapaikat/hautaröykkiöt, varhaismetallikautinen .....	158
Närpiö,	1000014946,	Kyrkskogen 2, kivirakenteet, ajoittamaton .....	161
Närpiö,	1000014947,	Kyrkskogen 3, hautapaikat/hautaröykkiöt, varhaismetallikautinen .....	165
Närpiö,	1000014948,	Timmeråsen 2, hautapaikat/hautaröykkiöt, pronssikautinen .....	168
Närpiö,	1000014949,	Timmeråsen 3, hautapaikat/hautaröykkiöt, pronssikautinen .....	171



Närpiö, 1000014950, Styvasback 2, kivrakenteet/röykkiöt, ajoittamaton .....	174
Närpiö, 1000014951, Styvasback 3, kivrakenteet/röykkiöt, ajoittamaton .....	177
Närpiö, 1000014952, Raineuddarna 2, kivrakenteet/röykkiöt, ajoittamaton .....	180
Närpiö, 1000014954, Brändskogen 2, hautapaikat/hautaröykkiöt, pronssikautinen .....	183
Närpiö, 1000014955, Brändskogen 3, hautapaikat/hautaröykkiöt, pronssikautinen .....	186
Närpiö, 1000014956, Småbackarna 2, kivrakenteet/röykkiöt, ajoittamaton .....	189
Närpiö, 1000015060, Timmeråsen 4, hautapaikat/hautaröykkiöt, pronssikautinen .....	192
Närpiö, 1000015111, Raineuddarna 3, kivrakenteet/röykkiöt, ajoittamaton .....	195

**Närpiö, 605010001, Pörtom-Raineåsen, asuinpaikat, kivikautinen**

<b>MJtunnus:</b>	605010001	<b>Kohdenimi:</b>	<b>Pörtom-Raineåsen</b>
<b>Kunta:</b>	Närpiö	<b>Kohdetarkenne:</b>	
<b>Rauhoitusluokka:</b>	1	<b>MJtyyppi:</b>	asuinpaikat
<b>Lukumäärä:</b>	1	<b>MJalatyyppi:</b>	ei määritelty
		<b>Ajoitus:</b>	kivikautinen
		<b>Laji:</b>	kiinteä muinaisjäänös
<b>P:</b>	6971720	<b>I:</b>	3221046
<b>Z:</b>	37,8 - 38,6		
<b>Peruskartta:</b>	124208 Nyby		

**Koordinaattiselite:** Kaivausalueen koordinaatit

**Kuvaus:**

Asuinpaikan sijaintipaikka on Pirttikylän länsiosassa metsämaastossa oleva hiekkainen matala harjanne, jonka eteläpäässä on vanha pieni hiekkakuoppa. Hiekkakuopasta ensimmäiset saviastianpalat on saatu museoon jo 1904 ja 1912. Paikalla on tehty pienialaisia kaivauksia vuosina 1949 ja 1950 ja koekaivaus 1975. Ilmeisesti pääosa suhteellisen pienialaisesta asuinpaikasta on säilynyt metsämaalla. Asuinpaikka ajoittuu paikan korkeuden ja keramiikkatyyppin perusteella kivikauden lopulle Kiukaisten kulttuurin aikaan. Liittyy maastollisesti ja myös ajallisesti noin 100 metrin päässä metsätien itäpuolella oleviin komeisiin pronssikauden hautaröykkiöihin (Småstenrösbacken 605010005).

Vuonna 1998 ympäristön metsä on hakattu aukeaksi. Asuinpaikka lähiympäristöineen on jätetty kuitenkin äestämättä. Vuoden 2009 inventoinnissa todettiin, että alue kasvaa mäntytaimikkoa. Alue on rajattu kaivaustutkimuksissa tehtyjen havaintojen perusteella.

**Vuoden 2009 inventoinnin kuvanumerot:**

DG949:1

**Tutkimukset:****C.F.Meinander 1949 kaivaus**

Löydöt: KM 12221

tutkittu osaksi 1949

Ks myös C.F.Meinander: Die Kiukaiskultur. SMYA 53 ja Die Bronzezeit in Finland.

**Mirja Miettinen 1998 tarkastus**

metsätaloustoimien tarkastus

**Mirja Miettinen 1975 koekaivaus**

Löydöt: KM 19515

kertomus arkistossa

ks myös Mirja Miettinen: Forn tid i Pörtom. Boken om Pörtom. 1980

**C.F.Meinander 1950 kaivaus**

Löydöt: KM 12545

tutkittu osaksi 1950

**Vesa Laulumaa 2009 inventointi**

Museoviraston ja Kustens Skogscentralin inventointi.

**Löydöt:**

KM 12221 (Kivik. asp.l.)

KM 12545 (Kivik. asp.l.)

KM 16938 (Keramiikkaa)

KM 4457 (asuntos.: saviastian palasia)

KM 19515 (Asuinpaikkalöytö)

KM 22860 (Asuinpaikkalöytöjä)

KM 19822 (Asuinpaikkalöytö)

KM 20149 (Asuinpaikkalöytöjä)

**Kiinteistötunnukset:**

45442500020192



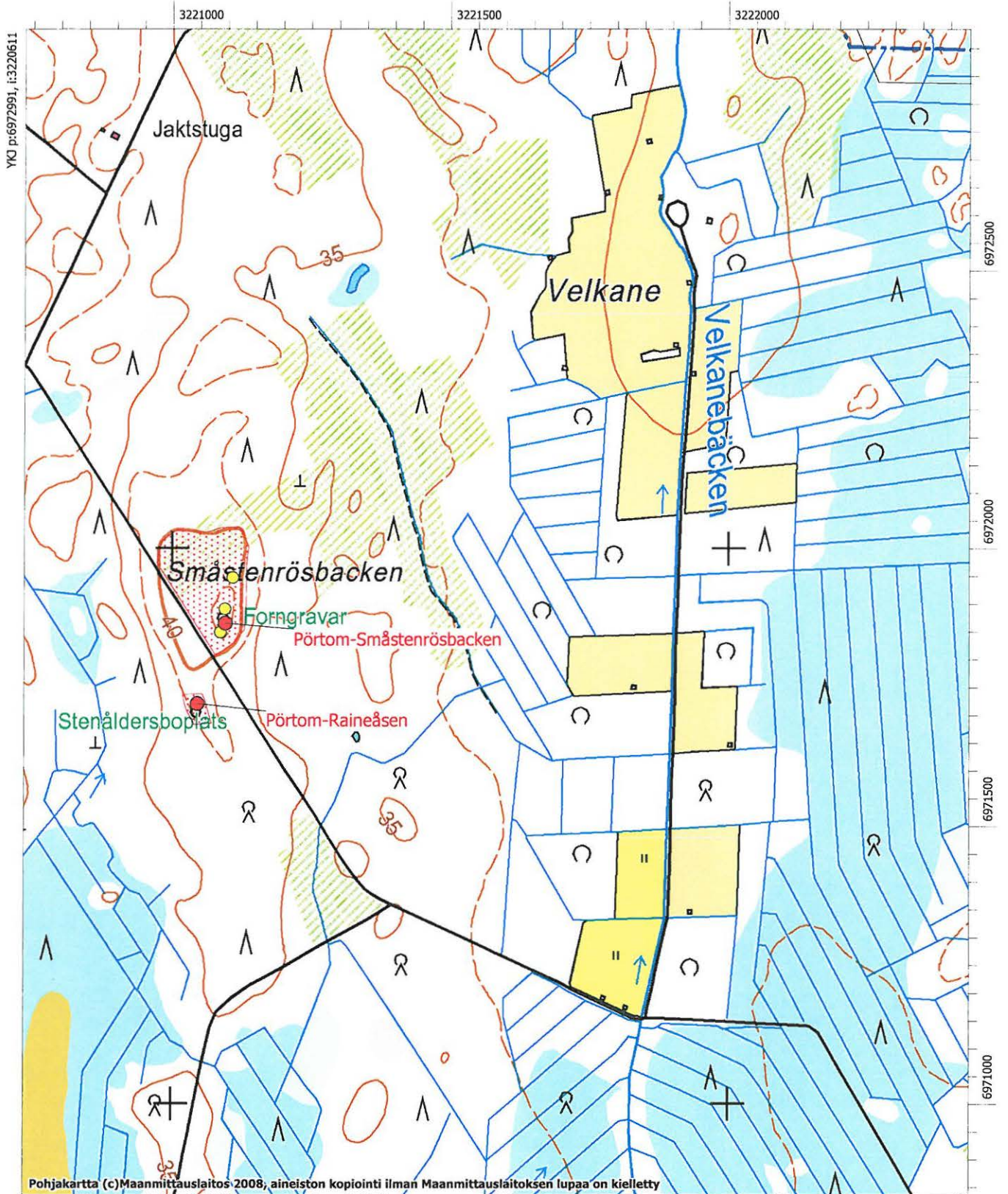
Närpiö, Pörtom-Raineåsen. Kivikautinen asuinpaikka kuvattuna pohjoisesta. (DG949:1)



Peruskarttaote, PK 1242 08 NYBY

Pörtom-Raineåsen  
Kivikautinen asuinpaikka

Pörtom-Småstenrösbacken  
Pronssikautisia hautaröykkiöitä



**Närpiö, 605010002, Pörtom-Mässmossbacken, hautapaikat/hautaröykkiöt, pronssikautinen**

<b>MJtunnus:</b>	605010002	<b>Kohdenimi:</b>	Pörtom-Mässmossbacken
<b>Kunta:</b>	Närpiö	<b>Kohdetarkenne:</b>	
<b>Rauhoitusluokka:</b>	1	<b>MJtyyppi:</b>	hautapaikat
<b>Lukumäärä:</b>	2	<b>MJalatyyppe:</b>	hautaröykkiöt
<b>P:</b>	6969855	<b>Ajoitus:</b>	pronssikautinen
<b>Z:</b>	35	<b>Laji:</b>	kiinteä muinaisjäänös
<b>Peruskartta:</b>	124207 Pörtmossen	<b>I:</b>	3220998

**Koordinaattiselite:** Pohjoisemman röykkiön gps-koordinaatit

**Kuvaus:**

Röykkiöt sijaitsevat valtatie 8:n länsipuolella, Pirttikylästä Velkmosseniin johtavan Velkmossenvägenin eteläpuolella. Tieltä erkanee Långgjutanille vievä metsäautotie, jonka varrella kohde sijaitsee, noin 250 metriä risteyksestä. Röykkiöt ovat tien itäpuolella aivan tien tuntumassa. Pohjoisempi röykkiö näkyy tielle, eteläisempi on metsän peitossa.

Röykkiöt ovat soisten metsäalueiden ympäröimällä moreenikumpareelle. Pohjoisempi röykkiö on läpimitaltaan noin 10 metriä ja sen korkeus on vajaa metri. Röykkiön laita on vain noin kolme metriä tiestä.

**Vuoden 2009 inventoinnin kuvanumerot:**

F145806:1, DG921:1

**Tutkimukset:****Mirja Miettinen 1975 tarkastus**

kertomuskonsepti 1975

ks myös Forn tid i Pörtom. Boken om Pörtom.

Pörtom Hembygdsföreningens inv =PHF:3:2,3,4

**Vesa Laulumaa 2009 inventointi**

Museoviraston ja Kustens Skogscentralin inventointi

**Alakohteen nimi:** Eteläinen röykkiö

**Alakohteen tunnus:** 11302

**P:** 6969809      **I:** 3220984

**Kiinteistötunnukset:**

54542500090066

54542500090053



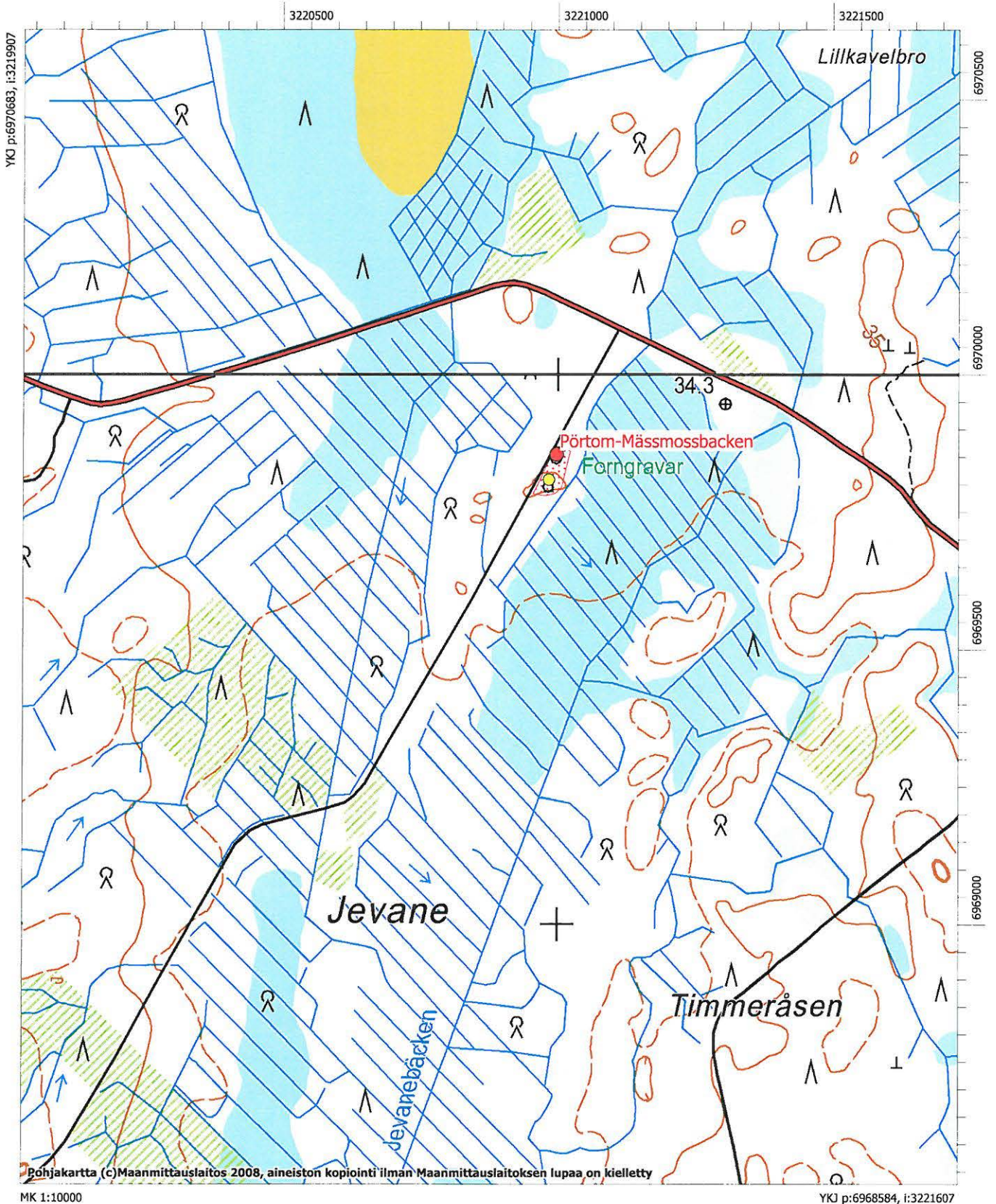


Närpiö, Pörtom-Mässmossbacken. Röykkiö 1 sijaitsee Långgjutanille vievän metsäautotien tuntumassa. Kuvattu koillisesta. (DG921:1)



## Peruskarttaote, PK 1242 07 PÖRTMOSSEN

Pörtom-Mässmossbacken  
Pronssikautisia röykkiöitä



**Närpiö, 605010003, Pörtom-Timmeråsen, hautapaikat/hautaröykkiöt, pronssikautinen**

<b>MJtunnus:</b>	605010003	<b>Kohdenimi:</b>	Pörtom-Timmeråsen
<b>Kunta:</b>	Närpiö	<b>Kohdetarkenne:</b>	
<b>Rauhoitusluokka:</b>	1	<b>MJtyyppi:</b>	hautapaikat
<b>Lukumäärä:</b>	1	<b>MJalatyypit:</b>	hautaröykkiöt
		<b>Ajoitus:</b>	pronssikautinen
		<b>Laji:</b>	kiinteä muinaisjäännös
<b>P:</b>	6967411	<b>I:</b>	3221402
<b>Z:</b>	35 - 37		
<b>Peruskartta:</b>	124207 Pörtmossen		
<b>Koordinaattiselite:</b>	Röykkiön gps-koordinaatit		

**Kuvaus:**

Kohde sijaitsee Velkmossvägenin eteläpuolella noin 2.6 km valtatie 8:sta länteen. Timmeråsen skogsväg kulkee noin 30 metriä röykkiön länsipuolitse. Röykkiö on Timmeråsenin harjualueen eteläpäässä, Södra Lammossesta lounaaseen. Alueella on kosteampien alueiden ympäröimiä moreenikumpuja, jollaisella röykkiökin sijaitsee. Korkeammilla maastonkohdilla maasto on kuivahkoa kangasmetsää, ympäröivät kosteamat alueet ovat tuoretta tai soistunutta kangasmetsää, joka kasvaa paikoin tiheää vesakkoa.

Röykkiö on kooltaan 10x6 metriä ja korkeus on noin puoli metriä ja se on sammalen peitossa. Röykkiön itäpuolella on tasaisempaa asuinpaikaksi sopivaa aluetta, joka olisi jatkossa syytä prospektoida. Inventoinnissa ei ollut aikaa alueen koekuopitukseen. Muinaisjäännösalueeksi on rajattu röykkiö ja osa asuinpaikaksi sopivalta näyttävää aluetta.

***Vuoden 2009 inventoinnin kuvanumerot:***

DG956:1

***Tutkimukset:*****Mirja Miettinen 1975 inventointi**

kertomuskonsepti 1975

Ks. myös Mirja Miettinen 1980, Forntid i Pörtom. Boken om Pörtom.

Pörtom Hembygdsföreningens inv =PHF:3:1/13-14; 3:2/1,2

**Vesa Laulumaa 2009 inventointi**

Museoviraston ja Kustens Skogscentralin inventointi.

**Löydöt:****Alakohteen nimi:** Aiemmat erilliskohteet

Alakohteen tunnus: 11789

**Kiinteistötunnukset:**

54542500020017





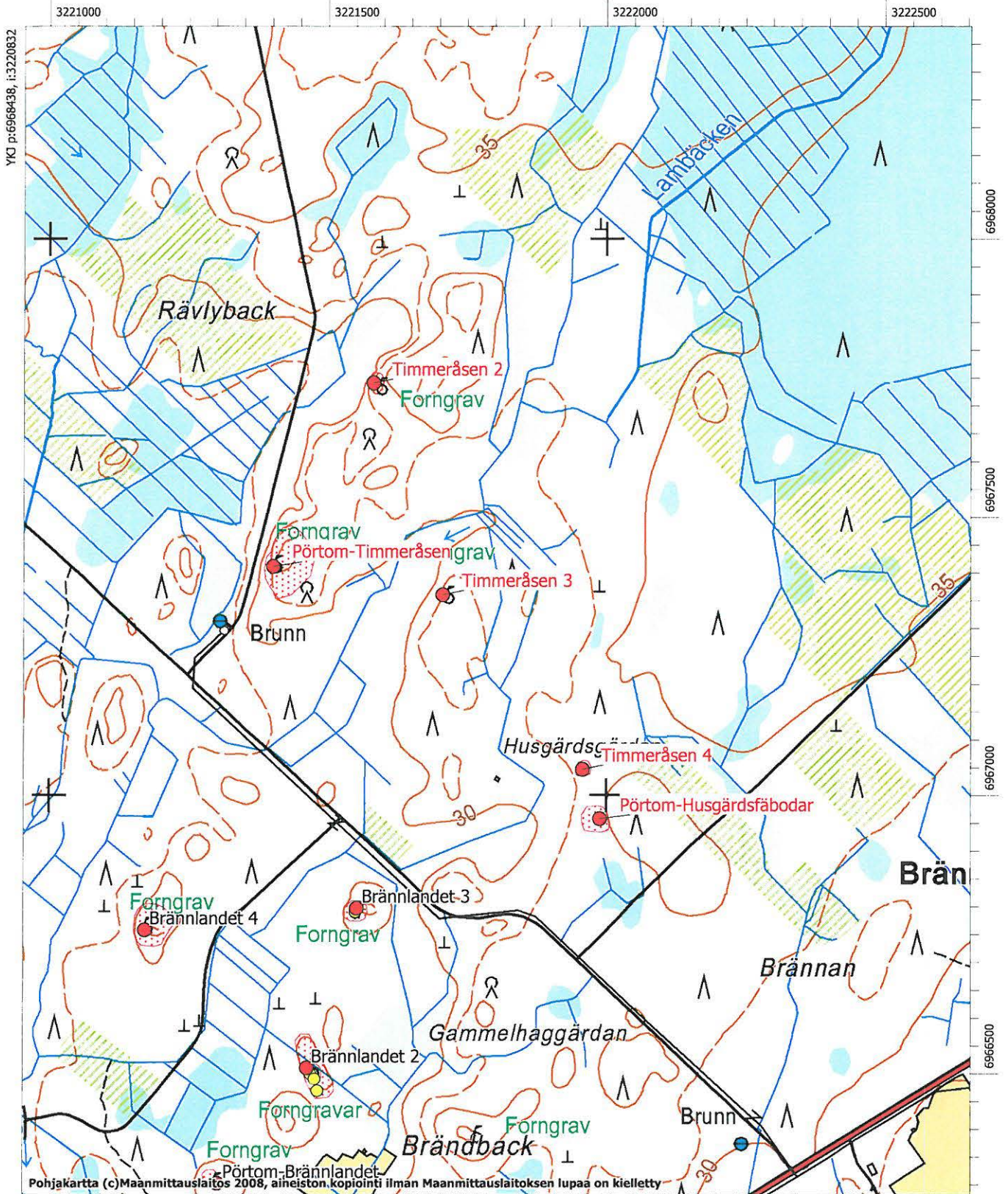
Närpiö, Pörtom-Timmeråsen. Röykkiö kuvattuna lännestä. (DG956:1)



Peruskarttaote, PK 1242 07 PÖRTMOSEN

Pörtom-Timmeråsen ja Timmeråsen 2-4  
Pronssikautisia rökkiöitä

Pörtom-Husgårdsfäbodar  
Kivikautinen asuinpaikka



**Närpiö, 605010004, Pörtom-Brännlandet, hautapaikat/hautaröykkiöt, pronssikautinen**

<b>MJtunnus:</b>	605010004	<b>Kohdenimi:</b>	Pörtom-Brännlandet
<b>Kunta:</b>	Närpiö	<b>Kohdetarenne:</b>	
<b>Rauhoitusluokka:</b>	2	<b>MJtyyppi:</b>	hautapaikat
<b>Lukumäärä:</b>	2	<b>MJalatyypit:</b>	hautaröykkiöt
		<b>Ajoitus:</b>	pronssikautinen
		<b>Laji:</b>	kiinteä muinaisjäännös
<b>P:</b>	6966301	<b>I:</b>	3221304
<b>Z:</b>	30 - 35		

**Peruskartta:** 124207 Pörtmossen

**Koordinaattiselite:** Gps-koordinaatit röykkiöiden keskeltä

**Kuvaus:**

*Miettisen aiempi kuvaus:* Röykkiöt sijaitsevat valtatie 8:n ja Närpiönjoen länsipuolella, jokilaakson viljelysaukean länsireunalla kulkevalta Strandvägeniltä 300-800 metriä länteen. Maasto on metsämaata, jossa on neljällä erillisellä moreenikumpareella (ryhmät a-c) röykkiöitä kaikkiaan 12 kpl (ks. erilliskohteet), usean eri tilan metsämailla. Röykkiöiden koko vaihtelee 9 ja 5 metrin välillä, osa on pyöreitä, osa pitkänomaisia, useissa on penkomisen jälkiä.

*Vuoden 2009 inventointi:* Miettisen mainitsemista kohteista ja yhdestä muusta inventoinnissa havaitusta röykkiöalueesta on muodostettu tämän kohteen lisäksi kolme muuta kohdetta: Brännlandet 2-4.

Tässä kohteessa röykkiöitä on kaksi kappaletta. Ne sijaitsevat noin 550 metriä vanhan Vaasantien länsipuolella olevalla moreeniharjanteella, joka kasvaa tiheää nuorta mäntytaimikkoa. Röykkiöt sijaitsevat aivan vierekkäin. Niiden halkaisija on noin 9 metriä ja korkeus puolisen metriä, molemmissa on keskellä kuoppa.

***Vuoden 2009 inventoinnin kuvanumerot:***

F145816:1, DG940:1

***Tutkimukset:*****Mirja Miettinen 1975 inventointi**

Inventointikertomuskonsepti 1975, täydennykset 1976

Ks. myös Mirja Miettinen 1980, Forntid i Pörtom. Boken om Pörtom.

Pörtom Hembygdsföreningens inv =PHF:3:1/1-12

**Vesa Laulumaa 2009 inventointi**

Museoviraston ja Kustens Skogscentralin inventointi

**Löydöt:-**

**Alakohteen nimi:** röykkiöryhmä a

**Alakohteen tunnus:** 4258

**Alakohteen nimi:** Röykkiöryhmä b

**Alakohteen tunnus:** 11552

**Alakohteen nimi:** Röykkiöryhmä c

**Alakohteen tunnus:** 11553

***Kiinteistötunnukset:***

54542500220044



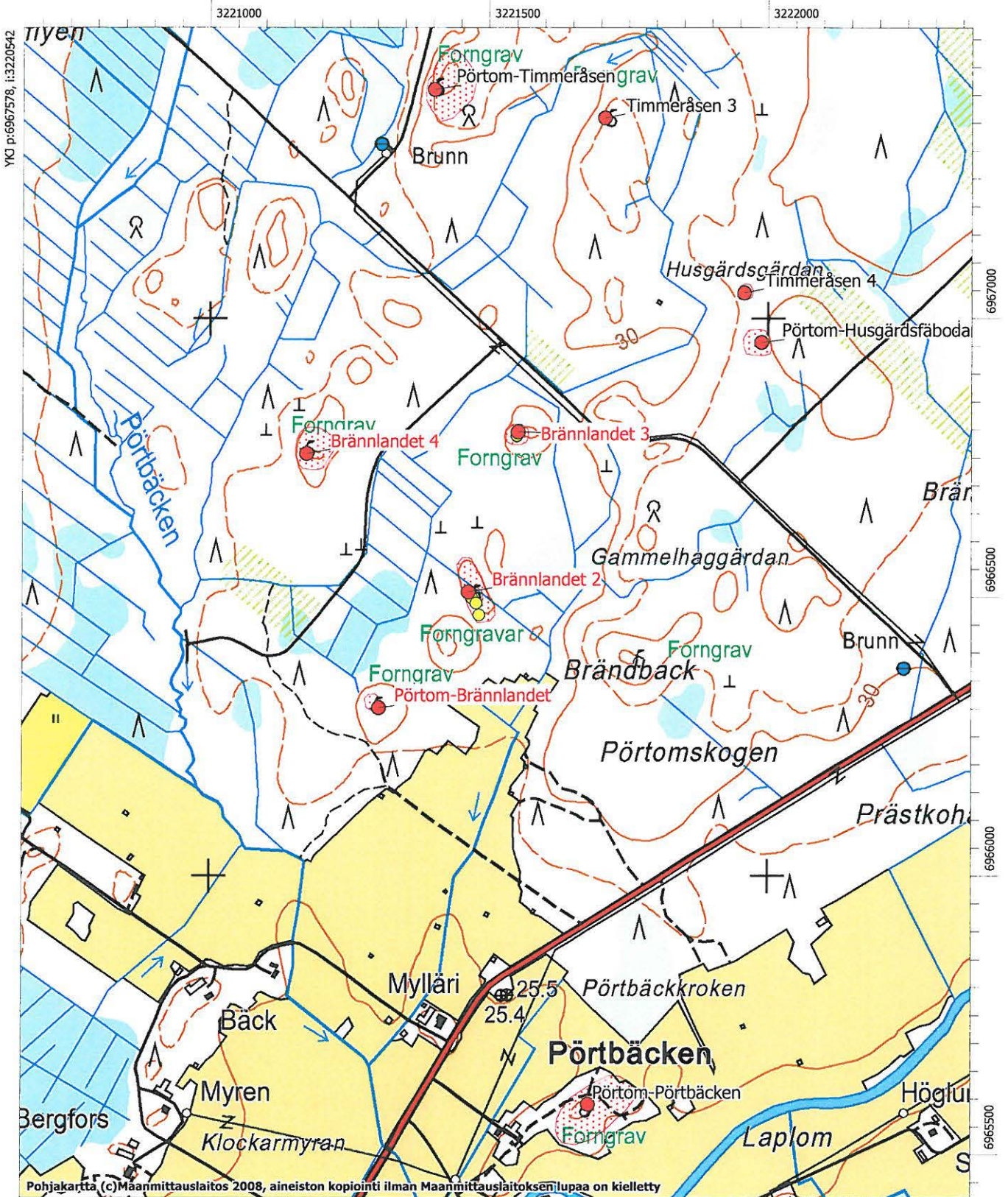


Närpiö, Pörtom-Brännlandet. Kaksi vierekkäin olevaa röykkiötä kuvattuna pohjoisesta. (DG940:1)



## Peruskarttaote, PK 1242 07 PÖRTMOSEN

Pörtom-Brännlandet ja Brännlandet 2-4  
Pronssikautisia røykkiöitä



**Närpiö, 605010005, Pörtom-Småstenrösbacken, hautapaikat/hautaröykkiöt, pronssikautinen**

<b>MJtunnus:</b>	605010005	<b>Kohdenimi:</b>	Pörtom-Småstenrösbacken
<b>Kunta:</b>	Närpiö	<b>Kohdetarkenne:</b>	
		<b>MJtyyppi:</b>	hautapaikat
<b>Rauhoitusluokka:</b>	1	<b>MJalatyypit:</b>	hautaröykkiöt
<b>Lukumäärä:</b>	7	<b>Ajoitus:</b>	pronssikautinen
		<b>Laji:</b>	kiinteä muinaisjäännös
<b>P:</b>	6971865	<b>I:</b>	3221096
<b>Z:</b>	43		

**Peruskartta:** 124208 Nyby

**Koordinaattiselite:** Suurimman röykkiön nro 7 gps-koordinaatit

**Kuvaus:**

Röykkiöt sijaitsevat Pirttikylän pohjoisosassa, metsäisessä mäkimäastossa, metsäautotien itäpuolella. Moreenimäellä on seitsemän hautaröykkiötä, joista kaksi on hyvin suurta ja komeaa (läpimitat 11,5 ja 17 m). Muut röykkiöt ovat matalampia, läpimitaltaan 5-8 m. Toista suurista röykkiöistä on osittain tutkittu 1950-luvun alussa. Kaikki röykkiöt ovat hyväkuntoisia, näyttävällä paikalla mäellä. Pörtom Hembygdsföreningenin 1980-luvulla pystyttämät opasteet ovat tien vierellä. Sijainniltaan ja muodoltaan röykkiöt ovat tyypillisiä pronssikautisia hautaröykkiöitä. Niistä ei ole ajoittavia löytöjä. Röykkiöt kuuluvat Pohjanmaan komeimpiin ja ne ovat valtakunnallisia suojelukohteita.

Röykkiöt on numeroitu 1-17 Pörtom Hembygdsföreningenin laatimassa kartassa, röykkiöistä suurimmat ovat nrot 6 ja 7. Vuoden 2009 inventoinnissa havaittiin, että alue alkaa hiljalleen vesakoitua ja olisi kunnossapidon tarpeessa, samoin kohteeseen tehdyt penkit ovat lahonneet ja tarvitsevat kunnostusta.

**Vuoden 2009 inventoinnin kuvanumerot:**

F145815:1; DG936:1-3

**Tutkimukset:****Mirja Miettinen 1975 tarkastus**

Inventointikertomuskonsepti 1975, tarkastuksia myös 1977, 1986, 1998

Ks. myös Mirja Miettinen 1980, Forntid i Pörtom. Boken om Pörtom.

Pörtom Hembygdsföreningens inv =PHF:1:2

**Ari Siiriäinen 1968 kartoitus**

Täydennyskartoitus

**C.F.Meinander 1949 kaivaus**

ks Die Bronzezeit in Finland, SMYA 54

**Edv. J. Chydenius 1880 inventointi**

Muinaisjäännöksiä Korsholman kihlakunnassa, käsikirjoitus arkeologian osaston arkistossa

**Mirja Miettinen 2003 tarkastus****Vesa Laulumaa 2009 inventointi**

Museoviraston ja Kustens Skogscentralin inventointi

**Löydöt:**

KM 22861 (Asuinpaikkalöytöjä)

<b>Alakohteen nimi:</b> Röykkiö 2	<b>Alakohteen tunnus:</b> 11556
<b>P:</b> 6971947	<b>I:</b> 3221109
<b>Alakohteen nimi:</b> Röykkiö 6	<b>Alakohteen tunnus:</b> 11557
<b>P:</b> 6971891	<b>I:</b> 3221095
<b>Alakohteen nimi:</b> Röykkiö 13	<b>Alakohteen tunnus:</b> 11558
<b>P:</b> 6971849	<b>I:</b> 3221087

**Kiinteistötunnukset:**

54542500020196

54542500020187





Närpiö, Pörtom-Småstenrösbacken. Kohteen suurin röykkiö, nro 7 kuvattuna etelästä. (DG936:2)



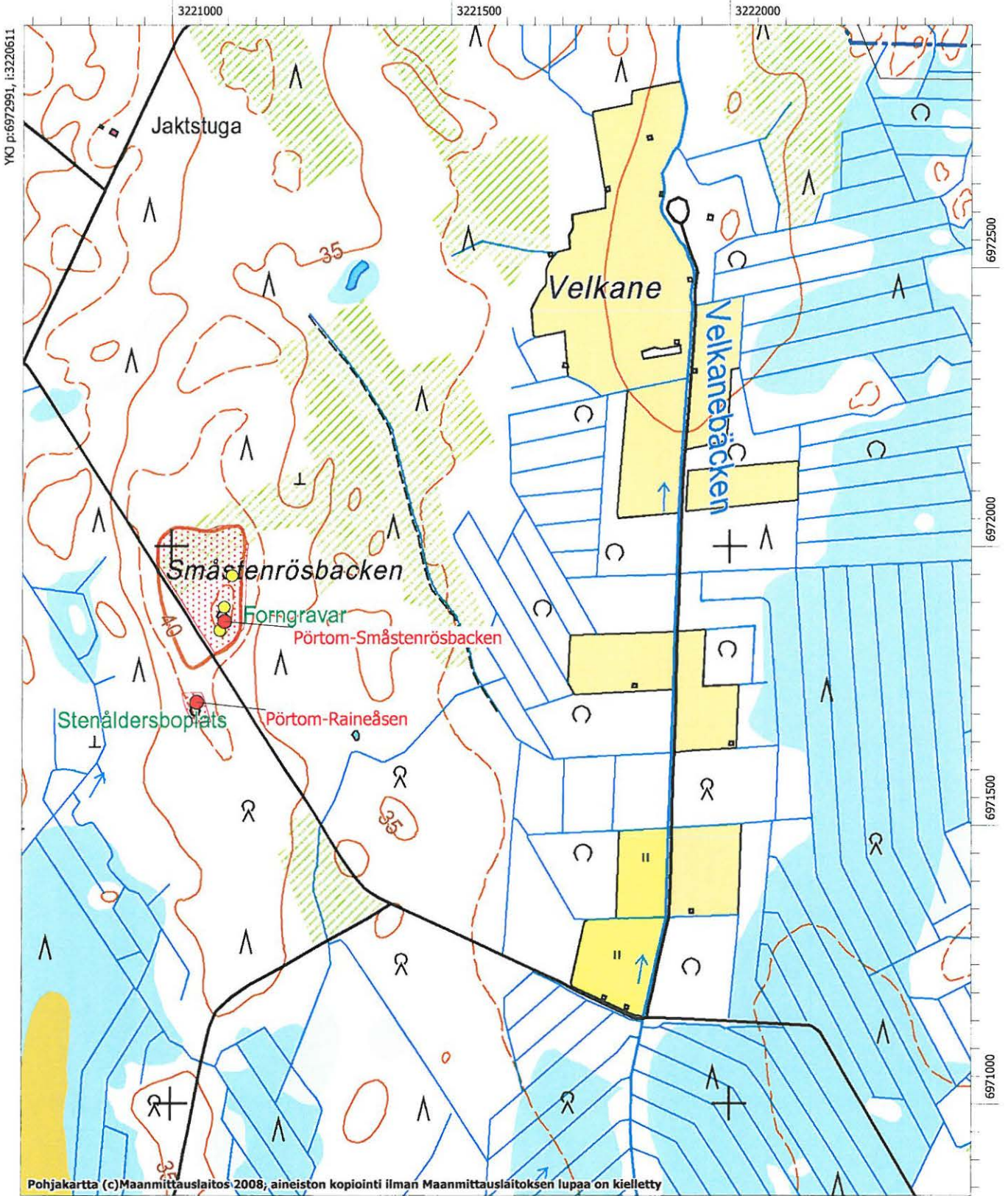
Röykkiö nro 6 edessä ja nro 7 taustalla. Kuvattu koillisesta. (DG936:1)



Peruskarttaote, PK 1242 08 NYBY

Pörtom-Raineåsen  
Kivikautinen asuinpaikka

Pörtom-Småstenrösbacken  
Pronssikautisia hautaröykkiöitä



**Närpiö, 605010011, Pörtom-Raineuddarna, hautapaikat/hautaröykkiöt, varhaismetallikautinen**

<b>MJtunnus:</b>	605010011	<b>Kohdenimi:</b>	Pörtom-Raineuddarna
<b>Kunta:</b>	Närpiö	<b>Kohdetarkenne:</b>	
<b>Rauhoitusluokka:</b>	1	<b>MJtyyppi:</b>	hautapaikat
<b>Lukumäärä:</b>	49	<b>MJalatyypit:</b>	hautaröykkiöt
<b>P:</b>	6973251	<b>Ajoitus:</b>	varhaismetallikautinen
<b>Z:</b>	22 - 25	<b>Laji:</b>	kiinteä muinaisjäännös
<b>Peruskartta:</b>	124208 Nyby	<b>I:</b>	3219544

**Koordinaattiselite:** Läntisimmän röykkiön gps-koordinaatit

**Kuvaus:**

Raineuddarna sijaitsee Rainemossenin eteläpuolella, noin 700 metriä Maalahden rajasta. Noin 200 metriä kohteen eteläpuolelle päättyy metsäautotie. Kohde tarkastettiin vuoden 2009 inventoinnissa. Aiempien tietojen mukaan kohteesta tunnetaan useita kymmeniä röykkiöitä, Pörtom Hembygdsföreningenin vuonna 1977 tekemän kartoituksen mukaan 49 kpl. Röykkiöt ovat pieniä, halkaisijaltaan 2-4 metriä, osassa röykkiöistä on punaisia hiekkakivilaattoja pintakivien joukossa. Röykkiöistä on yksi tutkittu ja se oli löydötön. Tutkimuksia tehneen Mirja Miettisen mukaan röykkiöt ovat kuitenkin todennäköisimmin hautoja.

Vuoden 2009 inventoinnissa todettiin, että kohde kasvaa vesakkoa ja taimikkoa ja pienten röykkiöiden havaitseminen on vaikeaa. Alue käytiin läpi muinaisjäännöksen rajojen määrittämiseksi, samalla otettiin koordinaatit 19 röykkiöstä.

*Miettisen aiempi kuvaus:* Röykkiöalue sijaitsee Pirttikylä-Petolahti maantien eteläpuolella olevan pitkänomaisen Rainemossenin eteläosassa, Krankkärretin länsi-, etelä- ja itäpuolilla, suon reunoilla pienillä mäenkumpareilla. Maasto on osaksi aivan matalaa ja soistunutta metsämaastoa. Röykkiöitä on useana ryhmänä erillisillä kumpareilla lähes kilometrin pituisella alueella. Osa erottuu maastossa selvästi. Niiden läpimitta vaihtelee 3 ja 10 metrin välillä, tavallisimmin koko on 4-5 m. Röykkiöt ovat matalia ja vahvan kasvillisuuden peitossa. Isommissa on penkomisjälkiä ja näkyvissä on reunakehää. Suurin röykkiö sijaitsee tilan 11:68 maalla alueen eteläosassa. Sen läpimitta on noin 10 metriä ja siinä on hiekkakivilaakoja pinnalla. Aluetta ei ole tarkasti kartoitettu eikä röykkiöiden tarkka lukumäärä ole tiedossa. Alueen keskikoordinaatti: 6973523/3219250

**Vuoden 2009 inventoinnin kuvanumerot:**

F145812:1; DG930:1-2

**Tutkimukset:****Mirja Miettinen 1975 inventointi**

Inventointikertomuskonsepti 1975, täydennykset 1976  
Ks. myös Mirja Miettinen 1980, Forntid i Pörtom. Boken om Pörtom.  
Pörtom Hembygdsföreningens inv =PHF:13:1

**Mirja Miettinen 1981 koekaivaus**

Löydöt: KM 21351  
kertomus 83/16.5.1984

**Vesa Laulumaa 2009 inventointi**

Museoviraston ja Kustens Skogscentralin inventointi

**Löydöt:**

KM 21351 (Röykkiölöytöjä)

<b>Alakohteen nimi:</b> Røykkiö 2		Alakohteen tunnus:	11480
<b>P:</b> 6973254	<b>I:</b> 3219563		
<b>Alakohteen nimi:</b> Røykkiö 3		Alakohteen tunnus:	11481
<b>P:</b> 6973255	<b>I:</b> 3219574		
<b>Alakohteen nimi:</b> Røykkiö 4		Alakohteen tunnus:	11482
<b>P:</b> 6973235	<b>I:</b> 3219660		
<b>Alakohteen nimi:</b> Røykkiö 5		Alakohteen tunnus:	11483
<b>P:</b> 6973282	<b>I:</b> 3219676		
<b>Alakohteen nimi:</b> Røykkiö 6		Alakohteen tunnus:	11484
<b>P:</b> 6973202	<b>I:</b> 3219680		
<b>Alakohteen nimi:</b> Røykkiö 7		Alakohteen tunnus:	11485
<b>P:</b> 6973207	<b>I:</b> 3219692		
<b>Alakohteen nimi:</b> Røykkiö 8		Alakohteen tunnus:	11486
<b>P:</b> 6973327	<b>I:</b> 3219706		
<b>Alakohteen nimi:</b> Røykkiö 9		Alakohteen tunnus:	11487
<b>P:</b> 6973228	<b>I:</b> 3219720		
<b>Alakohteen nimi:</b> Røykkiö 10		Alakohteen tunnus:	11488
<b>P:</b> 6973325	<b>I:</b> 3219735		
<b>Alakohteen nimi:</b> Røykkiö 11		Alakohteen tunnus:	11489
<b>P:</b> 6973235	<b>I:</b> 3219739		
<b>Alakohteen nimi:</b> Røykkiö 12		Alakohteen tunnus:	11490
<b>P:</b> 6973326	<b>I:</b> 3219746		
<b>Alakohteen nimi:</b> Røykkiö 13		Alakohteen tunnus:	11491
<b>P:</b> 6973267	<b>I:</b> 3219756		
<b>Alakohteen nimi:</b> Røykkiö 14		Alakohteen tunnus:	11492
<b>P:</b> 6973254	<b>I:</b> 3219756		
<b>Alakohteen nimi:</b> Røykkiö 15		Alakohteen tunnus:	11493
<b>P:</b> 6973292	<b>I:</b> 3219776		
<b>Alakohteen nimi:</b> Røykkiö 16		Alakohteen tunnus:	11494
<b>P:</b> 6973277	<b>I:</b> 3219788		
<b>Alakohteen nimi:</b> Røykkiö 17		Alakohteen tunnus:	11495
<b>P:</b> 6973336	<b>I:</b> 3219813		
<b>Alakohteen nimi:</b> Røykkiö 18		Alakohteen tunnus:	11496
<b>P:</b> 6973343	<b>I:</b> 3219857		
<b>Alakohteen nimi:</b> Røykkiö 19		Alakohteen tunnus:	11497
<b>P:</b> 6973342	<b>I:</b> 3219892		

**Kiinteistötunnukset:**

54542500110068

54542500020117

54542500020212

54542500110009



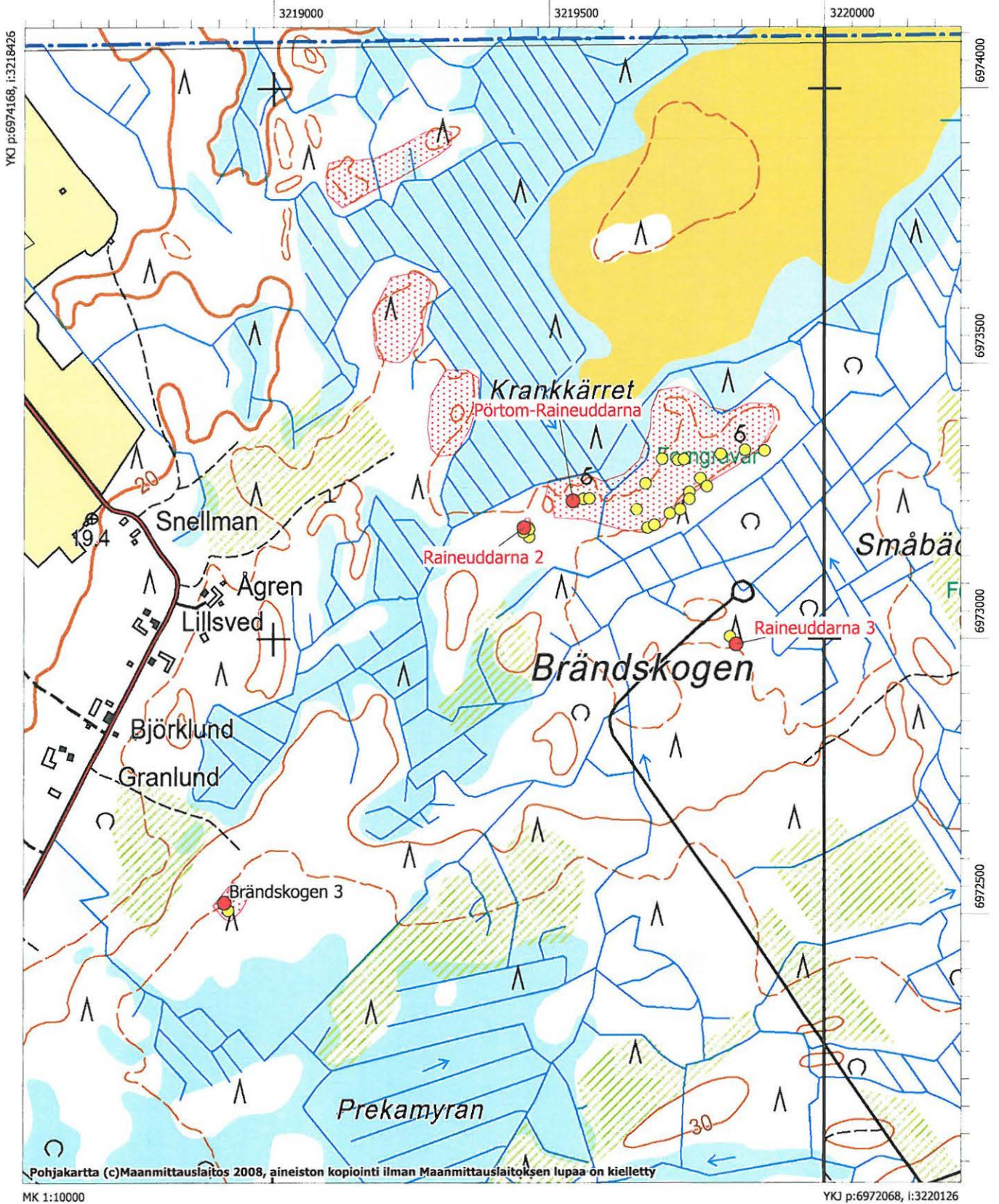


Närpiö, Pörtom-Raineuddarna. Punaista hiekkakiveä yhdessä alueen röykkiöistä.  
Kuvattu länsiluoteesta. (DG930:1)



Peruskarttaote, PK 1242 08 NYBY

Pörtom-Raineuddarna ja Raineuddarna 2-3  
Varhaismetallikautisia hautaröykkiöitä



**Närpiö, 605010012, Pörtom-Småbäckarna, hautapaikat/hautaröykkiöt, varhaismetallikautinen**

<b>MJtunnus:</b>	605010012	<b>Kohdenimi:</b>	Pörtom-Småbäckarna
<b>Kunta:</b>	Närpiö	<b>Kohdetarkenne:</b>	
<b>Rauhoitusluokka:</b>	2	<b>MJtyyppi:</b>	hautapaikat
<b>Lukumäärä:</b>	22	<b>MJalatyyppi:</b>	hautaröykkiöt
<b>P:</b>	6973058	<b>Ajoitus:</b>	varhaismetallikautinen
<b>Z:</b>	25	<b>Laji:</b>	kiinteä muinaisjäännös
<b>Peruskartta:</b>	124208 Nyby	<b>I:</b>	3220372

**Koordinaattiselite:** Läntisimmän röykkiön gps-koordinaatit

**Kuvaus:**

*Miettisen aiempi kuvaus:* Röykkiöt sijaitsevat Rainemossenin kaakkoisreunalla, metsäautotien päässä, matalalla mäenharjanteella, jossa on kaksi ryhmää pieniä ja matalia röykkiöitä.

a) tien lähellä, vanhassa metsässä, tasaisella maalla on useita kymmeniä röykkiöitä. Pääosa on pieniä ja matalia. Ne ovat metsämaastossa ja vaikeasti erotettavia. Suurimpien (3 kpl) läpimitta on 4-5 m, niissä on keskellä pengotut kuopat. Näiden lähellä on pieniä, matalia ja sammaloituneita röykkiöitä, joista osa on jäänyt puutavarapinojen alle tien käänntöalueen reunalla. Alueen keskikoordinaatti: 6973234/3220299.

b) edellisistä noin 200 m kaakkoon, tien lähellä, matalalla metsäisellä mäellä, on samanlaisia pieniä kasvillisuuden peittämiä röykkiöitä, joiden tarkka lukumäärä on laskematta. Tiedot perustuvat Pörtom hembygdsföreningenin ilmoittamiin määriin, jotka lienevät lähellä todellisia.

Kaikki alueen röykkiöt eivät välttämättä ole hautoja. Pienimmät saattavat olla viljelysröykkiöitä eri ajanjaksoilta. Ryhmän a röykkiöt ovat vahingoittuneet metsä-äestyksessä vuonna 2001.

*Vuoden 2009 inventointi:* Miettisen aiemmin mainitsema kohde b on tämä kohde ja kohteesta a muodostettiin uusi kohde, Småbäckarna 2. Kohde sijaitsee Småbäckarna -nimisellä alueella sen poikki kulkevan kaakko-luode -suuntaisen metsäautotien molemmin puolin sekä tältä tieltä länteen erkanevan ajouran molemmin puolin parinsadan metrin matkalla. Alue on kuivahkoa kangasta. Röykkiöitä havaittiin 24 kpl, ne ovat läpimitaltaan 4-6 metriä ja korkeudeltaan puolisen metriä. Röykkiöt erottuvat melko selvästi maastossa. Alueella on tehty metsän harvennusta ja osa raivausjätteistä on kasattu röykkiöiden päälle.

***Vuoden 2009 inventoinnin kuvanumerot:***

F145814:1; DG934:1

***Tutkimukset:*****Pentti Rislä 2001 tarkastus**

Raporttikopio vaurioiden tarkastuksesta arkistossa /PMa 016

**Mirja Miettinen 1975 inventointi**

Inventointikertomuskonsepti 1975, täydennykset 1976

Ks. myös Mirja Miettinen 1980, Forn tid i Pörtom. Boken om Pörtom.

Pörtom Hembygdsföreningens inv =PHF:1:5

**Vesa Laulumaa 2009 inventointi**

Museoviraston ja Kustens Skogscentralin inventointi

**Löydöt:-**



<b>Alakohteen nimi:</b> Røykkiö 2		Alakohteen tunnus:	11498
<b>P:</b> 6973052	<b>I:</b> 3220387		
<b>Alakohteen nimi:</b> Røykkiö 3		Alakohteen tunnus:	11499
<b>P:</b> 6973058	<b>I:</b> 3220387		
<b>Alakohteen nimi:</b> Røykkiö 4		Alakohteen tunnus:	11500
<b>P:</b> 6973050	<b>I:</b> 3220396		
<b>Alakohteen nimi:</b> Røykkiö 5		Alakohteen tunnus:	11501
<b>P:</b> 6973076	<b>I:</b> 3220397		
<b>Alakohteen nimi:</b> Røykkiö 6		Alakohteen tunnus:	11502
<b>P:</b> 6973071	<b>I:</b> 3220409		
<b>Alakohteen nimi:</b> Røykkiö 7		Alakohteen tunnus:	11503
<b>P:</b> 6973074	<b>I:</b> 3220414		
<b>Alakohteen nimi:</b> Røykkiö 8		Alakohteen tunnus:	11504
<b>P:</b> 6973088	<b>I:</b> 3220414		
<b>Alakohteen nimi:</b> Røykkiö 9		Alakohteen tunnus:	11505
<b>P:</b> 6973065	<b>I:</b> 3220421		
<b>Alakohteen nimi:</b> Røykkiö 10		Alakohteen tunnus:	11506
<b>P:</b> 6973046	<b>I:</b> 3220422		
<b>Alakohteen nimi:</b> Røykkiö 11		Alakohteen tunnus:	11507
<b>P:</b> 6973081	<b>I:</b> 3220427		
<b>Alakohteen nimi:</b> Røykkiö 12		Alakohteen tunnus:	11508
<b>P:</b> 6973030	<b>I:</b> 3220432		
<b>Alakohteen nimi:</b> Røykkiö 13		Alakohteen tunnus:	11509
<b>P:</b> 6973040	<b>I:</b> 3220433		
<b>Alakohteen nimi:</b> Røykkiö 14		Alakohteen tunnus:	11510
<b>P:</b> 6973038	<b>I:</b> 3220441		
<b>Alakohteen nimi:</b> Røykkiö 15		Alakohteen tunnus:	11511
<b>P:</b> 6973048	<b>I:</b> 3220442		
<b>Alakohteen nimi:</b> Røykkiö 16		Alakohteen tunnus:	11512
<b>P:</b> 6973066	<b>I:</b> 3220445		
<b>Alakohteen nimi:</b> Røykkiö 17		Alakohteen tunnus:	11513
<b>P:</b> 6973067	<b>I:</b> 3220452		
<b>Alakohteen nimi:</b> Røykkiö 18		Alakohteen tunnus:	11514
<b>P:</b> 6973082	<b>I:</b> 3220474		
<b>Alakohteen nimi:</b> Røykkiö 19		Alakohteen tunnus:	11515
<b>P:</b> 6973076	<b>I:</b> 3220481		
<b>Alakohteen nimi:</b> Røykkiö 20		Alakohteen tunnus:	11516
<b>P:</b> 6973016	<b>I:</b> 3220516		
<b>Alakohteen nimi:</b> Røykkiö 21		Alakohteen tunnus:	11517
<b>P:</b> 6973073	<b>I:</b> 3220528		
<b>Alakohteen nimi:</b> Røykkiö 22		Alakohteen tunnus:	11518
<b>P:</b> 6973067	<b>I:</b> 3220535		
<b>Alakohteen nimi:</b> Røykkiö 23		Alakohteen tunnus:	11519
<b>P:</b> 6973056	<b>I:</b> 3220536		
<b>Alakohteen nimi:</b> Røykkiö 24		Alakohteen tunnus:	11520
<b>P:</b> 6973047	<b>I:</b> 3220546		

**Kiinteistötunnukset:**

54542500080038

54542500110096

54542500080147

54542500110023



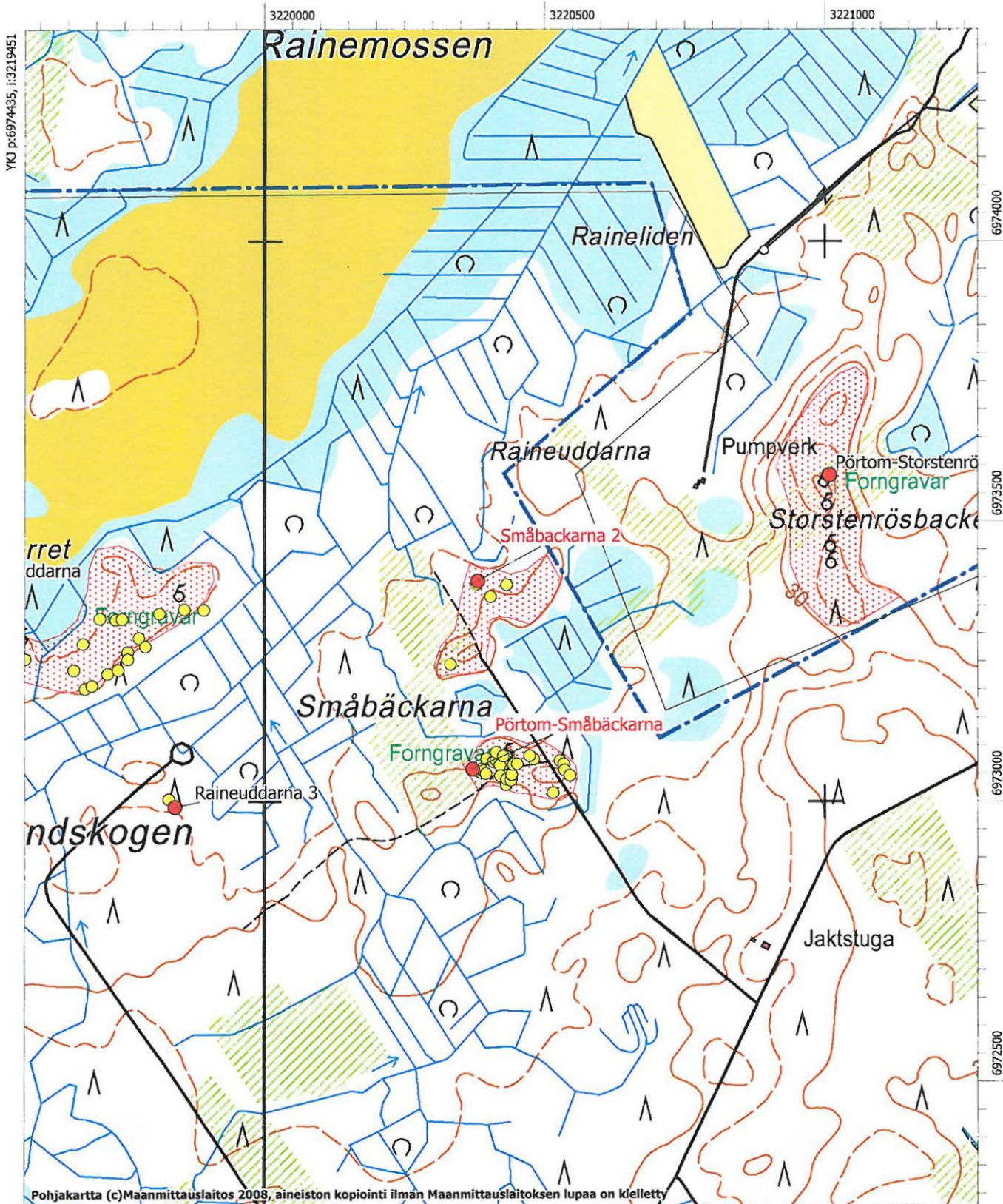
Pörtom-Småbäckarna, Närpiö. Röykkiöaluetta kuvattuna lännestä. Etualalla oikealla yksi röykkiöistä. (DG934:1)



Peruskarttaote, PK 1242 08 NYBY

Pörtom-Småbäckarna  
Varhaismetallikautisia hautaröykkiöitä

Småbäckarna 2  
Ajoittamattomia röykkiöitä





**Närpiö, 605010013, Pörtom-Grässmossback-Krusaback, hautapaikat/hautaröykkiöt, varhaismetallikautinen**

<b>MJtunnus:</b>	605010013	<b>Kohdenimi:</b>	<b>Pörtom-Grässmossback-</b>
<b>Kunta:</b>	Närpiö	<b>Kohdetarkenne:</b>	
<b>Rauhoitusluokka:</b>	2	<b>MJtyyppi:</b>	hautapaikat
<b>Lukumäärä:</b>	64	<b>MJalatyyppe:</b>	hautaröykkiöt
		<b>Ajoitus:</b>	varhaismetallikautinen
		<b>Laji:</b>	kiinteä muinaisjäänös
<b>P:</b>	6973545	<b>I:</b>	3215607
<b>Z:</b>	22 - 25		
<b>Peruskartta:</b>	124208 Nyby		

**Koordinaattiselite:** Kohta, jossa sijaitsevat selvimmät ja komeimmat röykkiöt

**Kuvaus:**

Kohde sijaitsee Pörtomin Velkmossenissa, Maalahden rajan lähellä, Nojärvestä noin 1,6 km kaakkoon, maanteiden risteyksessä olevasta entisestä Pörtom Andelshandelin filiaalista noin 100-150 m koilliseen.

*Miettisen aiempi kuvaus:* Metsässä, mäenkumpareella, tasaisella kaakkoisrinteellä on ainakin 10 röykkiötä, jotka erottuivat vanhassa kuusimetsässä vuonna 1975 hyvin. Röykkiöt ovat läpimitaltaan noin 4-8 m, matalia, osassa on keskellä painanne. Alueella saattaa lisäksi olla pieniä ja vielä matalampia röykkiöitä. Opettaja Eino Ketolan tietojen mukaan 1959 alueella olisi noin 1 ha alalla ollut näkyvillä jopa 45 röykkiötä.

*Tarkastus 2006:* Avohakatulla alueella havaittiin kaikkiaan ainakin nelisenkymmentä pientä röykkiötä (otettu GPS-pisteet), joista osa oli rakennettu ison maakiven ympärille. Röykkiöt sijaitsivat noin 180 x 100 metrin laajuisella alueella. Pienempien röykkiöiden erottaminen tavallisesta metsäkivikosta oli varsin vaikeaa ja osaa onkin pidettävä jonkin verran epävarmoina, mutta osa röykkiöistä oli aivan selviä ja komeitakin. Komeimmat röykkiöt sijaitsivat tasaisesta metsämaastosta erottuvalla matalalla kumpareella, noin 70 m tiestä itäkaakkoon (koordinaattipiste). Lisäksi röykkiöalueen pohjoispäässä oli ikään kuin kivirivejä ja kivettömpiä alueita; ilmeisesti paikalla on myös vanhoja peltoraivioita.

*Vuoden 2009 inventoinnissa* tarkastettiin vielä Ribackvägenin länsipuolinen alue, josta löytyi vielä yksi röykkiö.

**Vuoden 2009 inventoinnin kuvanumerot:** -

**Tutkimukset:**

**Mirja Miettinen 1975 inventointi**

Inventointikertomuksen konsepti 1975, täydennys 1976

**Kaisa Lehtonen 2006 tarkastus**

Ei kertomusta.

Syksyllä 2006 alueella oli tehty metsänhakkuut, joiden jälkeen paikallisella metsänhoitoyhdistyksellä oli tarkoituksena äestää alue. Tämän vuoksi paikalle tehtiin tarkastuskäynti 2.10.2006, jonka yhteydessä todettiin, ettei äestys paikalla tule kysymykseen. Alueella oli tehty avohakkuu; näkyvyyttä haittasivat jonkin verran hakkuutähteet.

Alueella havaittiin kaikkiaan ainakin nelisenkymmentä (mahdollisesti jopa enemmän) pientä röykkiötä (otettu GPS-pisteet), joista osa oli rakennettu ison maakiven ympärille. Röykkiöt sijaitsivat noin 180 x 100 metrin laajuisella alueella. Pienempien röykkiöiden erottaminen tavallisesta metsäkivikosta oli varsin vaikeaa ja osaa onkin pidettävä jonkin verran epävarmoina, mutta osa röykkiöistä oli aivan selviä ja komeitakin. Komeimmat röykkiöt sijaitsivat tasaisesta metsämaastosta erottuvalla matalalla kumpareella, muinaisjäänösalueen kaakkoisosassa, noin 70 m tiestä itäkaakkoon. Lisäksi röykkiöalueen pohjoispäässä oli ikään kuin kivirivejä ja kivettömpiä alueita.

**Vesa Laulumaa 2009 inventointi**

Museoviraston ja Kustens Skogscentralin inventointi

**Löydöt:-**

<b>Alakohteen nimi:</b> Röykkiö 2		Alakohteen tunnus:	11568
<b>P:</b> 6973664	<b>I:</b> 3215561		
<b>Alakohteen nimi:</b> Röykkiö 3		Alakohteen tunnus:	11569
<b>P:</b> 6973680	<b>I:</b> 3215614		
<b>Alakohteen nimi:</b> Röykkiö 4		Alakohteen tunnus:	11570
<b>P:</b> 6973675	<b>I:</b> 3215611		
<b>Alakohteen nimi:</b> Röykkiö 5		Alakohteen tunnus:	11571
<b>P:</b> 6973672	<b>I:</b> 3215618		
<b>Alakohteen nimi:</b> Röykkiö 6		Alakohteen tunnus:	11572
<b>P:</b> 6973659	<b>I:</b> 3215634		
<b>Alakohteen nimi:</b> Röykkiö 7		Alakohteen tunnus:	11573
<b>P:</b> 6973655	<b>I:</b> 3215618		
<b>Alakohteen nimi:</b> Röykkiö 8		Alakohteen tunnus:	11574
<b>P:</b> 6973643	<b>I:</b> 3215606		
<b>Alakohteen nimi:</b> Röykkiö 9		Alakohteen tunnus:	11575
<b>P:</b> 6973642	<b>I:</b> 3215613		
<b>Alakohteen nimi:</b> Röykkiö 10		Alakohteen tunnus:	11576
<b>P:</b> 6973641	<b>I:</b> 3215629		
<b>Alakohteen nimi:</b> Röykkiö 11		Alakohteen tunnus:	11577
<b>P:</b> 6973639	<b>I:</b> 3215619		
<b>Alakohteen nimi:</b> Röykkiö 12		Alakohteen tunnus:	11578
<b>P:</b> 6973637	<b>I:</b> 3215637		
<b>Alakohteen nimi:</b> Röykkiö 13		Alakohteen tunnus:	11579
<b>P:</b> 6973636	<b>I:</b> 3215602		
<b>Alakohteen nimi:</b> Röykkiö 14		Alakohteen tunnus:	11580
<b>P:</b> 6973635	<b>I:</b> 3215613		
<b>Alakohteen nimi:</b> Röykkiö 15		Alakohteen tunnus:	11581
<b>P:</b> 6973631	<b>I:</b> 3215590		
<b>Alakohteen nimi:</b> Röykkiö 16		Alakohteen tunnus:	11582
<b>P:</b> 6973631	<b>I:</b> 3215682		
<b>Alakohteen nimi:</b> Röykkiö 17		Alakohteen tunnus:	11583
<b>P:</b> 6973626	<b>I:</b> 3215581		
<b>Alakohteen nimi:</b> Röykkiö 18		Alakohteen tunnus:	11584
<b>P:</b> 6973625	<b>I:</b> 3215678		
<b>Alakohteen nimi:</b> Röykkiö 19		Alakohteen tunnus:	11585
<b>P:</b> 6973624	<b>I:</b> 3215644		
<b>Alakohteen nimi:</b> Röykkiö 20		Alakohteen tunnus:	11586
<b>P:</b> 6973623	<b>I:</b> 3215609		
<b>Alakohteen nimi:</b> Röykkiö 21		Alakohteen tunnus:	11587
<b>P:</b> 6973622	<b>I:</b> 3215665		
<b>Alakohteen nimi:</b> Röykkiö 22		Alakohteen tunnus:	11588
<b>P:</b> 6973622	<b>I:</b> 3215630		
<b>Alakohteen nimi:</b> Röykkiö 23		Alakohteen tunnus:	11589
<b>P:</b> 6973622	<b>I:</b> 3215598		
<b>Alakohteen nimi:</b> Röykkiö 24		Alakohteen tunnus:	11590
<b>P:</b> 6973615	<b>I:</b> 3215597		
<b>Alakohteen nimi:</b> Röykkiö 25		Alakohteen tunnus:	11591
<b>P:</b> 6973613	<b>I:</b> 3215604		
<b>Alakohteen nimi:</b> Röykkiö 26		Alakohteen tunnus:	11592
<b>P:</b> 6973609	<b>I:</b> 3215582		
<b>Alakohteen nimi:</b> Röykkiö 27		Alakohteen tunnus:	11593
<b>P:</b> 6973609	<b>I:</b> 3215634		
<b>Alakohteen nimi:</b> Röykkiö 28		Alakohteen tunnus:	11594
<b>P:</b> 6973606	<b>I:</b> 3215605		
<b>Alakohteen nimi:</b> Röykkiö 29		Alakohteen tunnus:	11595
<b>P:</b> 6973605	<b>I:</b> 3215576		
<b>Alakohteen nimi:</b> Röykkiö 30		Alakohteen tunnus:	11596
<b>P:</b> 6973603	<b>I:</b> 3215658		
<b>Alakohteen nimi:</b> Röykkiö 31		Alakohteen tunnus:	11597
<b>P:</b> 6973602	<b>I:</b> 3215634		



<b>Alakohteen nimi:</b> Røykkiö 32		Alakohteen tunnus:	11598
<b>P:</b> 6973602	<b>I:</b> 3215599		
<b>Alakohteen nimi:</b> Røykkiö 33		Alakohteen tunnus:	11599
<b>P:</b> 6973601	<b>I:</b> 3215678		
<b>Alakohteen nimi:</b> Røykkiö 34		Alakohteen tunnus:	11600
<b>P:</b> 6973599	<b>I:</b> 3215571		
<b>Alakohteen nimi:</b> Røykkiö 35		Alakohteen tunnus:	11601
<b>P:</b> 6973599	<b>I:</b> 3215641		
<b>Alakohteen nimi:</b> Røykkiö 36		Alakohteen tunnus:	11602
<b>P:</b> 6973597	<b>I:</b> 3215578		
<b>Alakohteen nimi:</b> Røykkiö 37		Alakohteen tunnus:	11603
<b>P:</b> 6973596	<b>I:</b> 3215663		
<b>Alakohteen nimi:</b> Røykkiö 38		Alakohteen tunnus:	11604
<b>P:</b> 6973591	<b>I:</b> 3215626		
<b>Alakohteen nimi:</b> Røykkiö 39		Alakohteen tunnus:	11605
<b>P:</b> 6973589	<b>I:</b> 3215599		
<b>Alakohteen nimi:</b> Røykkiö 40		Alakohteen tunnus:	11606
<b>P:</b> 6973589	<b>I:</b> 3215621		
<b>Alakohteen nimi:</b> Røykkiö 41		Alakohteen tunnus:	11607
<b>P:</b> 6973588	<b>I:</b> 3215571		
<b>Alakohteen nimi:</b> Røykkiö 42		Alakohteen tunnus:	11608
<b>P:</b> 6973586	<b>I:</b> 3215606		
<b>Alakohteen nimi:</b> Røykkiö 43		Alakohteen tunnus:	11609
<b>P:</b> 6973585	<b>I:</b> 3215626		
<b>Alakohteen nimi:</b> Røykkiö 44		Alakohteen tunnus:	11610
<b>P:</b> 6973582	<b>I:</b> 3215633		
<b>Alakohteen nimi:</b> Røykkiö 45		Alakohteen tunnus:	11611
<b>P:</b> 6973580	<b>I:</b> 3215584		
<b>Alakohteen nimi:</b> Røykkiö 46		Alakohteen tunnus:	11612
<b>P:</b> 6973578	<b>I:</b> 3215616		
<b>Alakohteen nimi:</b> Røykkiö 47		Alakohteen tunnus:	11613
<b>P:</b> 6973572	<b>I:</b> 3215634		
<b>Alakohteen nimi:</b> Røykkiö 48		Alakohteen tunnus:	11614
<b>P:</b> 6973568	<b>I:</b> 3215625		
<b>Alakohteen nimi:</b> Røykkiö 49		Alakohteen tunnus:	11615
<b>P:</b> 6973567	<b>I:</b> 3215569		
<b>Alakohteen nimi:</b> Røykkiö 50		Alakohteen tunnus:	11616
<b>P:</b> 6973567	<b>I:</b> 3215590		
<b>Alakohteen nimi:</b> Røykkiö 51		Alakohteen tunnus:	11617
<b>P:</b> 6973564	<b>I:</b> 3215637		
<b>Alakohteen nimi:</b> Røykkiö 52		Alakohteen tunnus:	11618
<b>P:</b> 6973563	<b>I:</b> 3215559		
<b>Alakohteen nimi:</b> Røykkiö 53		Alakohteen tunnus:	11619
<b>P:</b> 6973560	<b>I:</b> 3215583		
<b>Alakohteen nimi:</b> Røykkiö 54		Alakohteen tunnus:	11620
<b>P:</b> 6973556	<b>I:</b> 3215542		
<b>Alakohteen nimi:</b> Røykkiö 55		Alakohteen tunnus:	11621
<b>P:</b> 6973551	<b>I:</b> 3215547		
<b>Alakohteen nimi:</b> Røykkiö 56		Alakohteen tunnus:	11622
<b>P:</b> 6973549	<b>I:</b> 3215619		
<b>Alakohteen nimi:</b> Røykkiö 57		Alakohteen tunnus:	11623
<b>P:</b> 6973547	<b>I:</b> 3215628		
<b>Alakohteen nimi:</b> Røykkiö 58		Alakohteen tunnus:	11624
<b>P:</b> 6973544	<b>I:</b> 3215598		
<b>Alakohteen nimi:</b> Røykkiö 59		Alakohteen tunnus:	11625
<b>P:</b> 6973542	<b>I:</b> 3215540		
<b>Alakohteen nimi:</b> Røykkiö 60		Alakohteen tunnus:	11626
<b>P:</b> 6973540	<b>I:</b> 3215616		
<b>Alakohteen nimi:</b> Røykkiö 61		Alakohteen tunnus:	11627
<b>P:</b> 6973538	<b>I:</b> 3215541		

**Alakohteen nimi:** Røykkiö 62  
**P:** 6973531 **I:** 3215559  
**Alakohteen nimi:** Røykkiö 63  
**P:** 6973523 **I:** 3215598  
**Alakohteen nimi:** Røykkiö 64  
**P:** 6973522 **I:** 3215542

Alakohteen tunnus: 11628

Alakohteen tunnus: 11629

Alakohteen tunnus: 11630

**Kiinteistötunnukset:**

54542500040133

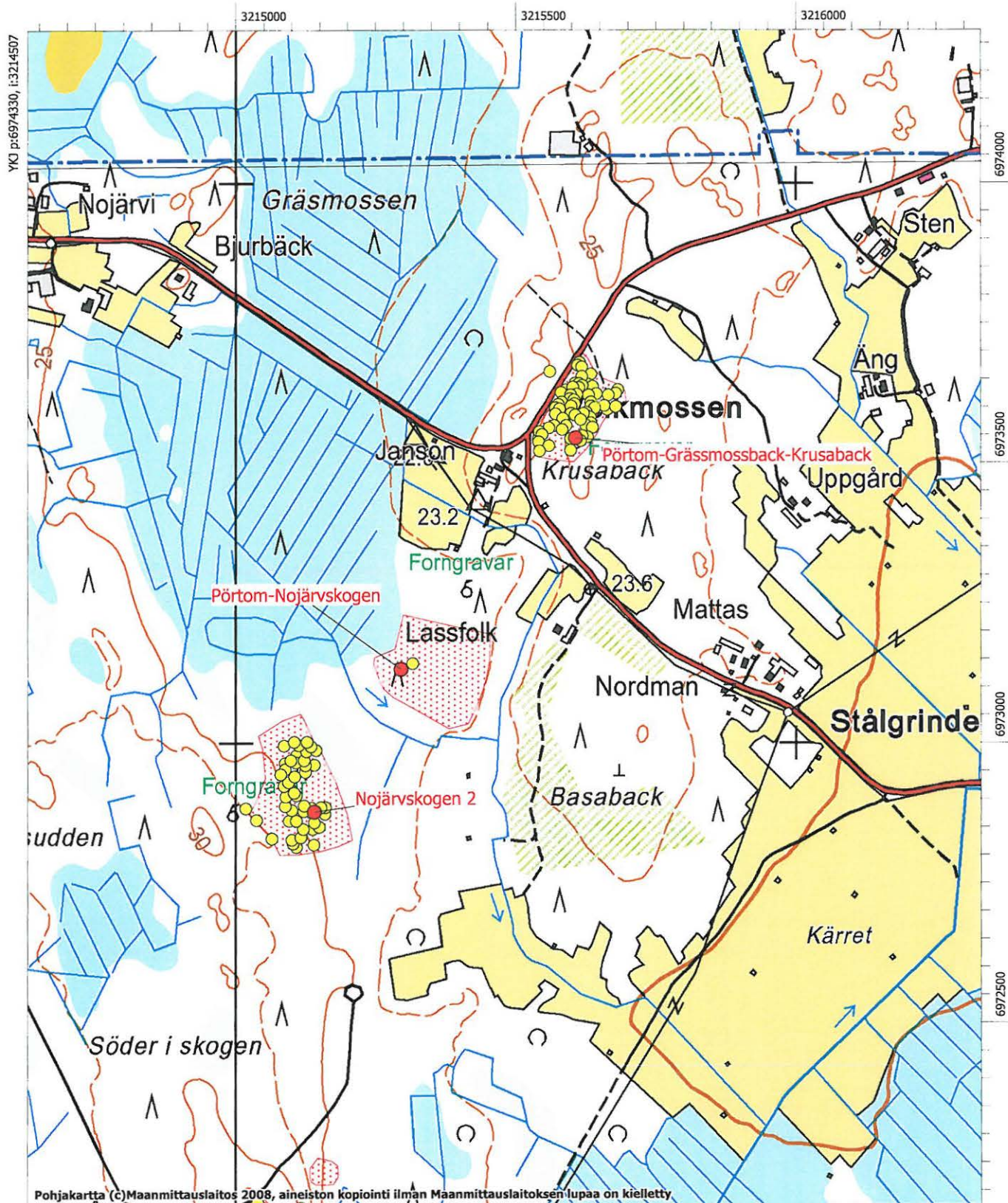
54542500040205

54542500130064



Peruskarttaote, PK 1242 08 NYBY

Pörtom-Grässmossback-Krusaback  
 Pörtom-Nojärvskogen ja Nojärvskogen 2  
 Varhaismetallikautisia hautaröykkiöitä



Pohjakartta (c)Maanmittauslaitos 2008, aineiston kopiointi ilman Maanmittauslaitoksen lupaa on kielletty

MK 1:10000

YKJ p:6972230, i:3216207

**Närpiö, 605010014, Pörtom-Kyrkskogen, hautapaikat/hautaröykkiöt, varhaismetallikautinen**

<b>MJtunnus:</b>	605010014	<b>Kohdenimi:</b>	<b>Pörtom-Kyrkskogen</b>
<b>Kunta:</b>	Närpiö	<b>Kohdetarkenne:</b>	
<b>Rauhoitusluokka:</b>	1	<b>MJtyyppi:</b>	hautapaikat
<b>Lukumäärä:</b>	20	<b>MJalatyypit:</b>	hautaröykkiöt
<b>P:</b>	6971080	<b>Ajoitus:</b>	varhaismetallikautinen
<b>Z:</b>	25	<b>Laji:</b>	kiinteä muinaisjäännös
<b>Peruskartta:</b>	124207 Pörtmossen	<b>I:</b>	3216440

**Koordinaattiselite:** Läntisimmän röykkiön gps-koordinaatit

**Kuvaus:**

*Miettisen aiempi kuvaus:* Röykkiöt sijaitsevat Pirttikylän Velkmossenissa, noin 2,3 km kaakkoon Velkmossenin tienristeyksestä, seurakunnan metsämaalla, Sturiksback-torpetin/Kyrktorpetin ympäristössä. Metsässä on kolmessa kohdassa röykkiöitä, niistä osa on ilmeisiä hautaröykkiöitä, osa luultavasti viljelys- tai raivauskivikasoja verrattain myöhäiseltä ajalta. Ne liittyvät ehkä Kyrktorpetin asutukseen. Paikasta on käytetty myös nimeä Lisasback (torpan mukaan?).

Vuoden 1975 inventoinnin aikana metsä oli noin 15 vuoden ikäistä taimikkoa. Kun aluskasvillisuus ja risut oli aikanaan poltettu, olivat suurimmat röykkiöistä paikoin hyvin näkyvillä. Röykkiöitä on kolme ryhmää (ks. erilliskohteet). Ryhmä a on eteläisin (merkki peruskartalla), siitä 400 metriä luoteeseen sijaitsee ryhmä b ja tästä taas 400 metriä pohjoiseen sijaitsee ryhmä c.

*Vuoden 2009 inventointi:* Inventoinnissa ryhmistä a-c muodostettiin kustakin oma muinaisjäännöksensä. Ryhmä a = Pörtom Kyrkskogen, ryhmä b = Kyrkskogen 2 ja ryhmä c = Kyrkskogen 3.

Kohteessa on Pörtom Hembygdsföreningenin 1970-luvulla tekemä kartoituksen mukaan useita kymmeniä röykkiöitä ja satamaksi arveltu kivirakennelma. Kartoitus on tehty alueen kulotuksen jälkeen, jolloin röykkiöt ovat näkyneet hyvin. Kyseessä on enimmäkseen melko matalia ja pienehköjä röykkiöitä, mutta joukossa muutamia hieman suurempiakin, joista kaksi isointa, halkaisijaltaan noin 6 metriä ja korkeudeltaan puoli metriä, on ns. sataman tuntumassa. Röykkiöt ovat muutaman metrin etäisyydellä toisistaan ja niiden välissä on kuoppa. Satamaksi määritelty rakenne muodostuu kivivallista, jonka päissä on "siivekkeet" ulospäin. Vallilla on pituutta noin 12 metriä ja siivekkeillä 5-6 metriä. Arkeologi Peter Holmbladin arvion mukaan kyseessä voisi olla myös asumuksen pohja.

Inventoinnissa alueelta havaittiin parikymmentä röykkiötä, kivivalli mukaan luettuna. Inventoinnissa ei kyetty havaitsemaan kaikkia aikoinaan kulotuksen jälkeisessä kartoituksessa havaittuja röykkiöitä, koska alue kasvaa nykyisin noin 30-vuotiasta männikköä ja kenttäkasvusto on varukkoa. Röykkiöitä paikannettiin siinä määrin, että alueen rajat saatiin määritettyä.

***Vuoden 2009 inventoinnin kuvanumerot:***

F145807:1; DG926:1-2

***Tutkimukset:*****Mirja Miettinen 1975 inventointi**

Inventointikertomuskonsepti 1975, täydennykset 1976

Ks. myös Mirja Miettinen 1980, Forntid i Pörtom. Boken om Pörtom.

Pörtom Hembygdsföreningens inv =PHF:14:1-3

**Vesa Laulumaa 2009 inventointi**

Museoviraston ja Kustens Skogscentralin inventointi

**Löydöt:-**



<b>Alakohteen nimi:</b> Röykkiöryhmä c		Alakohteen tunnus:	11376
<b>P:</b>	<b>I:</b>		
<b>Alakohteen nimi:</b> Röykkiöryhmä a		Alakohteen tunnus:	11377
<b>P:</b>	<b>I:</b>		
<b>Alakohteen nimi:</b> Röykkiöryhmä b		Alakohteen tunnus:	11378
<b>P:</b>	<b>I:</b>		
<b>Alakohteen nimi:</b> Röykkiö 2		Alakohteen tunnus:	11379
<b>P:</b> 6971200	<b>I:</b> 3216405		
<b>Alakohteen nimi:</b> Röykkiö 3		Alakohteen tunnus:	11380
<b>P:</b> 6971185	<b>I:</b> 3216409		
<b>Alakohteen nimi:</b> Röykkiö 4		Alakohteen tunnus:	11381
<b>P:</b> 6971174	<b>I:</b> 3216419		
<b>Alakohteen nimi:</b> Röykkiö 5		Alakohteen tunnus:	11382
<b>P:</b> 6971177	<b>I:</b> 3216427		
<b>Alakohteen nimi:</b> Röykkiö 6		Alakohteen tunnus:	11383
<b>P:</b> 6971075	<b>I:</b> 3216435		
<b>Alakohteen nimi:</b> Röykkiö 7		Alakohteen tunnus:	11384
<b>P:</b> 6971084	<b>I:</b> 3216436		
<b>Alakohteen nimi:</b> Röykkiö 8		Alakohteen tunnus:	11385
<b>P:</b> 6971093	<b>I:</b> 3216437		
<b>Alakohteen nimi:</b> Röykkiö 9		Alakohteen tunnus:	11386
<b>P:</b> 6971143	<b>I:</b> 3216439		
<b>Alakohteen nimi:</b> Röykkiö 10		Alakohteen tunnus:	11387
<b>P:</b> 6971040	<b>I:</b> 3216441		
<b>Alakohteen nimi:</b> Röykkiö 11		Alakohteen tunnus:	11388
<b>P:</b> 6971040	<b>I:</b> 3216441		
<b>Alakohteen nimi:</b> Röykkiö 12		Alakohteen tunnus:	11389
<b>P:</b> 6971105	<b>I:</b> 3216448		
<b>Alakohteen nimi:</b> Röykkiö 13		Alakohteen tunnus:	11395
<b>P:</b> 6971052	<b>I:</b> 3216454		
<b>Alakohteen nimi:</b> Röykkiö 14		Alakohteen tunnus:	11396
<b>P:</b> 6971182	<b>I:</b> 3216460		
<b>Alakohteen nimi:</b> Röykkiö 15		Alakohteen tunnus:	11397
<b>P:</b> 6971052	<b>I:</b> 3216463		
<b>Alakohteen nimi:</b> Röykkiö 16		Alakohteen tunnus:	11398
<b>P:</b> 6971047	<b>I:</b> 3216471		
<b>Alakohteen nimi:</b> Röykkiö 17		Alakohteen tunnus:	11399
<b>P:</b> 6971070	<b>I:</b> 3216481		
<b>Alakohteen nimi:</b> Röykkiö 18		Alakohteen tunnus:	11400
<b>P:</b> 6971064	<b>I:</b> 3216504		
<b>Alakohteen nimi:</b> Röykkiö 19		Alakohteen tunnus:	11401
<b>P:</b> 6971103	<b>I:</b> 3216559		
<b>Alakohteen nimi:</b> Röykkiö 20		Alakohteen tunnus:	11402
<b>P:</b> 6971116	<b>I:</b> 3216560		

**Kiinteistötunnukset:**

54542500170035





Närpiö, Pörtom-Kyrkskogen. Mahdollisen satamarakenteen tai asumuksen pohjan kivirakennetta. (DG926:1)



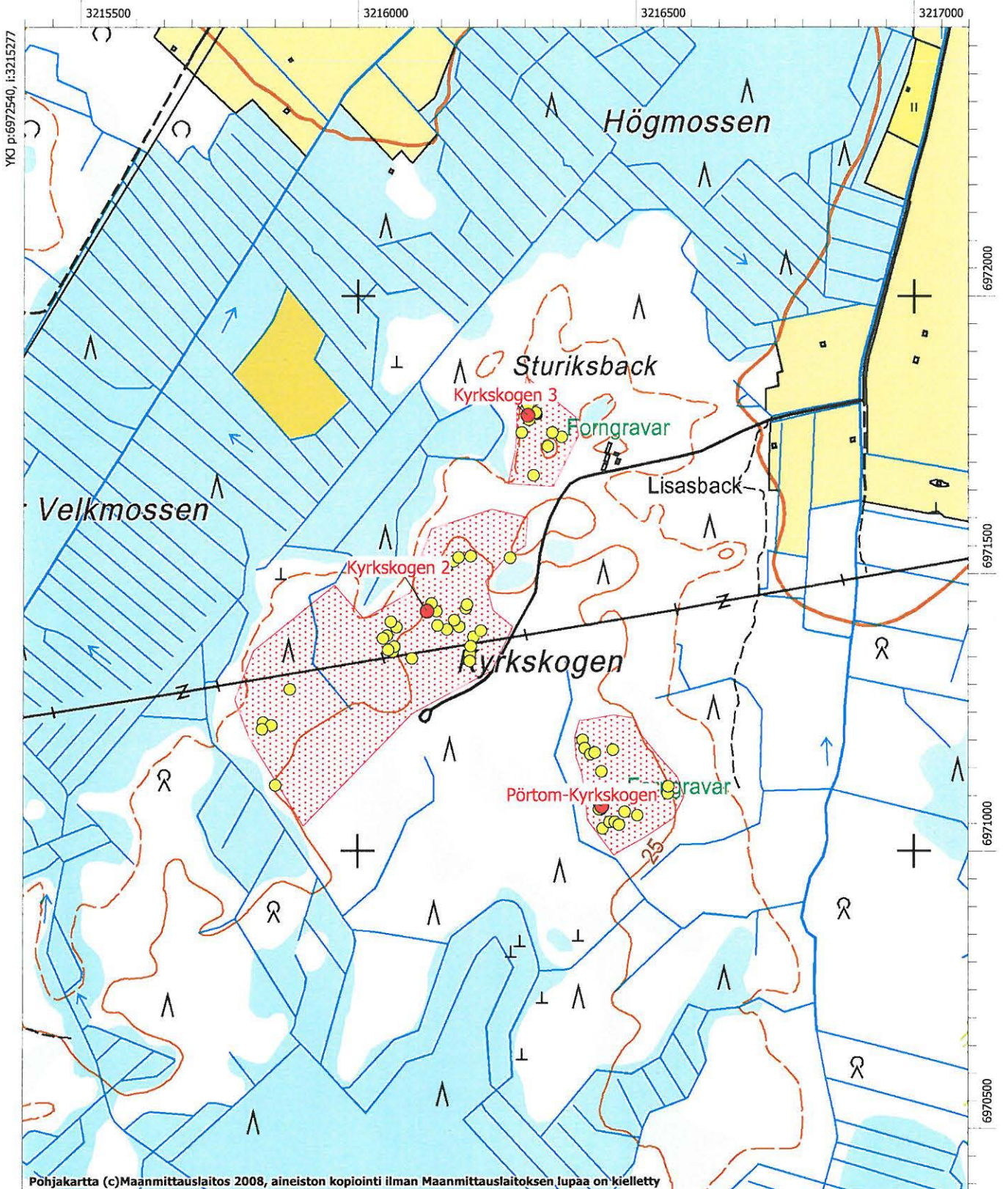
Närpiö, Pörtom-Kyrkskogen. Suurin kohteen röykkiöistä kuvattuna lännestä. (DG926:2)



Peruskarttaote, PK 1242 07 PÖRTMOSSEN

Pörtom-Kyrkskogen ja Kyrkskogen 3  
Varhaismetallikautisia hautaröykkiöitä

Kyrkskogen 2  
Ajoittamattomia röykkiöitä



**Närpiö, 605010015, Pörtom-Styvasback, työ- ja valmistuspaikat/viljelyröykkiöt, ajoittamaton**

<b>MJtunnus:</b>	605010015	<b>Kohdenimi:</b>	Pörtom-Styvasback
<b>Kunta:</b>	Närpiö	<b>Kohdetarkenne:</b>	
<b>Rauhoitusluokka:</b>	2	<b>MJtyyppi:</b>	työ- ja valmistuspaikat
<b>Lukumäärä:</b>	1	<b>MJalatyypit:</b>	viljelyröykkiöt
		<b>Ajoitus:</b>	ajoittamaton
		<b>Laji:</b>	kiinteä muinaisjäänös
<b>P:</b>	6971388	<b>I:</b>	3217774
<b>Z:</b>	22		
<b>Peruskartta:</b>	124207 Pörtmossen (HUOM! PERUSKARTTAOTE SIVULLA 176, Styvasback 2)		
<b>Koordinaattiselite:</b>	Röykkiön gps-koordinaatit		

**Kuvaus:**

*Aiempi Miettisen kuvaus:* Viljelyröykkiöt sijaitsevat Pirttikylän länsiosassa, Velkmossenin maantien eteläpuolella, Brännskogeniin vievän tienhaaran lounaispuolella noin 500 metriä. Maasto on hiukan lounaaseen viettävä metsäinen rinne Styvasbackenilla, rakennusten (vuoden 1970 kartalla myös itäisemmät rakennukset ovat merkittyinä) itäpuolella. Vanhojen ulkorakennusten takana on 3-4 matalaa, pientä ja epämääräisen näköistä kivikasaa noin 40 x 50 metrin alueella. Kivikasoissa on kaivelujen jälkiä. Ne eivät näytä hautaröykkiöiltä, vaan saattavat olla todennäköisesti historiallisen ajan viljelyyn tai raivaukseen liittyviä. Vuoden 2003 tarkastuksessa ei löytynyt tästä koordinaattipisteestä mitään latomuksiksi tulkittavaa. Sijaintitieto saattaa olla virheellinen.

*Vuoden 2009 inventointi:* Noin 150 metriä Styvasbackenin rakennuksista itään olevalla mäellä havaittiin yksi matala röykkiö. Mäen länsireunaa pitkin kulkee tie Velkmossvägeniltä tilan pihaan. Alueella voi olla niitä enemmänkin, mutta vanha hakkuuaukea kasvoi inventointiajankohtana tiheää vesakkoa, heinää ja horsmaa, joten havaintojen teko oli vaikeaa. Mikäli alueelle kohdistuu maankäyttösuunnitelmia, se tulisi vielä tarkastaa. Samassa yhteydessä löydettiin kaksi uutta röykkiökohdetta tien lounaispuolella olevilta kumpareilta: Styvasbacken 2 ja 3.

**Vuoden 2009 inventoinnin kuvanumerot:**

-

**Tutkimukset:****Mirja Miettinen 1975 inventointi**

Inventointikertomuskonsepti 1975, täydennykset 1976  
Ks. myös Mirja Miettinen 1980, Forn tid i Pörtom. Boken om Pörtom.  
Pörtom Hembygdsföreningens inv =PHF:13:3

**Pentti Rislä 2003 tarkastus**

Vuoden 2003 tarkastuksessa ei koordinaattipisteen kohdalta löytynyt mitään latomukseksi tulkittavaa. Paikallistus vuonna 1975 mahdollisesti väärä?

**Vesa Laulumaa 2009 inventointi**

Museoviraston ja Kustens Skogscentralin inventointi

**Löydöt:-****Kiinteistötunnukset:**

54542500150021



**Närpiö, 605010016, Pörtom-Fallback/Dalsback, hautapaikat/hautaröykkiöt, pronssikautinen**

<b>MJtunnus:</b>	605010016	<b>Kohdenimi:</b>	Pörtom-Fallback/Dalsback
<b>Kunta:</b>	Närpiö	<b>Kohdetarkenne:</b>	
		<b>MJtyyppi:</b>	hautapaikat
<b>Rauhoitusluokka:</b>	2	<b>MJalatyypit:</b>	hautaröykkiöt
<b>Lukumäärä:</b>	2	<b>Ajoitus:</b>	pronssikautinen
		<b>Laji:</b>	kiinteä muinaisjäänös
<b>P:</b>	6967748	<b>I:</b>	3220679

**Z:** 33  
**Peruskartta:** 124207 Pörtmossen

**Koordinaattiselite:** Gps-koordinaatit röykkiöiden keskeltä

**Kuvaus:**

**Aiempi Miettisen kuvaus:** Röykkiöt sijaitsevat valtatie 8:n ja Gevanebäckenin länsipuolella, metsäautotien mutkan kohdalla, tieltä noin 100 metriä pohjoiseen, metsässä. Paikalla on kaksi hautaröykkiötä.

1) eteläisempi röykkiö, jonka läpimitta on 8 metriä ja sen keskellä on kuoppa.

2) edellisen parina on samantyyppinen röykkiö, jonka läpimitta on 8 m.

Molemmat röykkiöt ovat hyvin näkyvillä. Röykkiöiden eteläpuolella on pieniä kivikasoja, joita ei ole aiemmin noteerattu.

**Vuoden 2009 inventointi:** Röykkiöt olivat aiemman kuvauksen mukaisessa kunnossa. Alue kasvaa tiheää, noin 25-vuotiasta, mäntymetsää. Röykkiöiden lisäksi havaittiin noin 50 metriä niiden eteläpuolella kuoppa, joka on halkaisijaltaan noin puolitoistametriä ja syvyydeltään noin puolimetriä (ks. erilliskohde). Kuopan ja röykkiöiden välissä oli myös muutamia muita epämääräisiä kuoppia. Kuopat voivat olla keittokuoppia.

Havaintojen teko ja kuoppien paikallistaminen alueella oli vaikeaa tiheään puuston takia.

Muinaisjäänösalueen rajaus perustuu havaittuihin rakenteisiin ja topografiaan.

**Lähteet:**

**Vuoden 2009 inventoinnin kuvanumerot:**

F145803:1; DG958:1

**Tutkimukset:**

**Mirja Miettinen 1975 tarkastus**

Inventointikertomuskonsepti 1975, täydennykset 1976

Ks. myös Mirja Miettinen 1980, Forn tid i Pörtom. Boken om Pörtom.

Pörtom Hembygdsföreningens inv =PHF 3:3/1-2

**Vesa Laulumaa 2009 inventointi**

Museoviraston ja Kustens Skogscentralin inventointi

**Löydöt:**

**Alakohteen nimi:** Kuoppa **Alakohteen tunnus:** 11638

**P:** 6967694 **I:** 3220674

**Kiinteistötunnukset:**

54542500060068

54542500060097

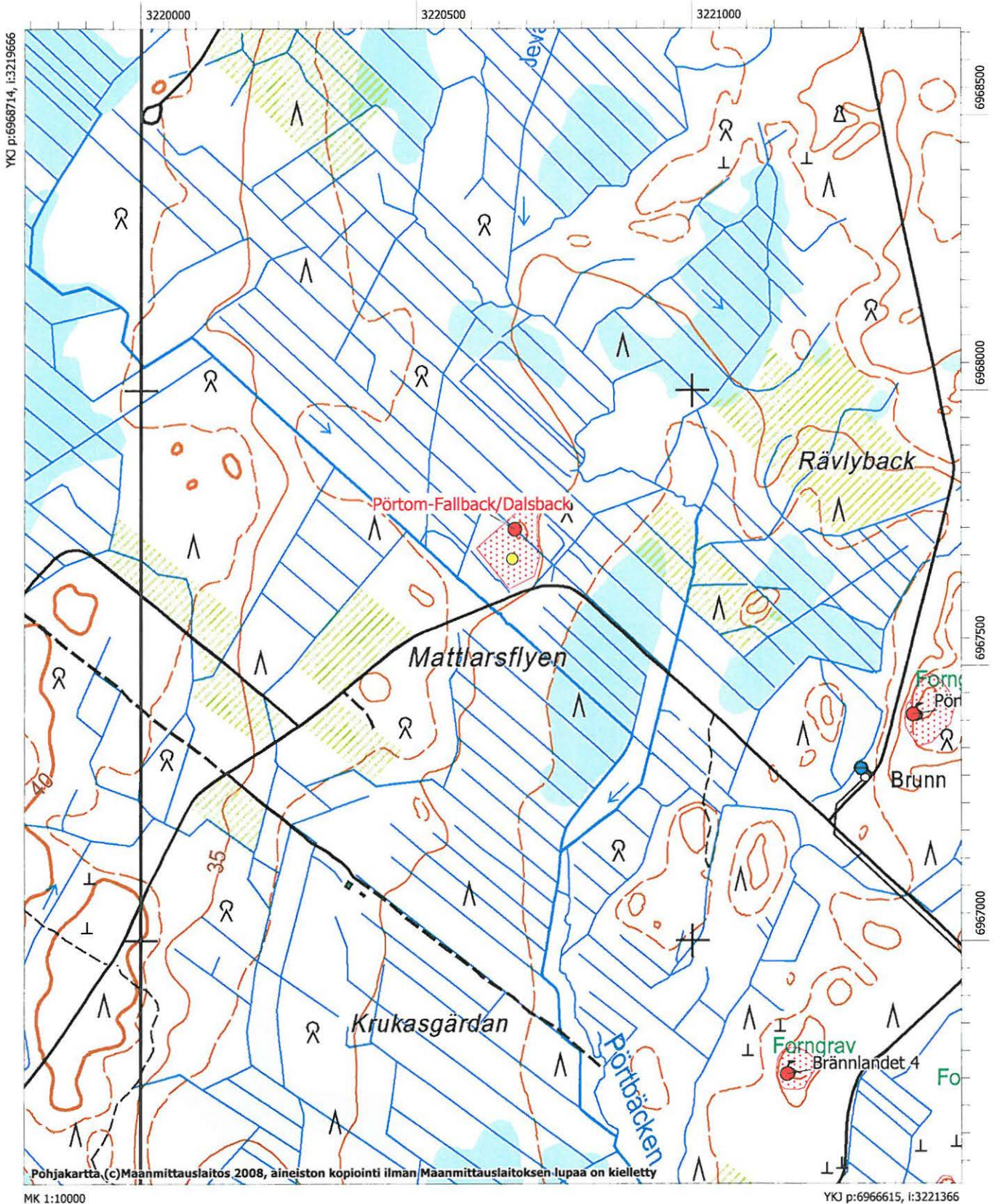


Närpiö, Pörtom-Fallback/Dalsback. Röykkiöt kuvattuna pohjoisesta. (DG958:1)



## Peruskarttaote, PK 1242 07 PÖRTMOSEN

Pörtom-Fallback-Dalsback  
Pronssikautisia røykkiöitä



**Närpiö, 605010017, Pörtom-Pörtbäcken, hautapaikat/hautaröykkiöt, varhaismetallikautinen**

<b>MJtunnus:</b>	605010017	<b>Kohdenimi:</b>	Pörtom-Pörtbäcken
<b>Kunta:</b>	Närpiö	<b>Kohdetarkenne:</b>	
<b>Rauhoitusluokka:</b>	2	<b>MJtyyppi:</b>	hautapaikat
<b>Lukumäärä:</b>	48	<b>MJalatyypit:</b>	hautaröykkiöt
<b>P:</b>	6965589	<b>Ajoitus:</b>	varhaismetallikautinen
<b>Z:</b>	27	<b>Laji:</b>	kiinteä muinaisjännös
<b>Peruskartta:</b>	124207 Pörtmossen	<b>I:</b>	3221680
<b>Koordinaattiselite:</b>	keskikoordinaatti		

**Kuvaus:**

Röykkiöt sijaitsevat 700 metriä koilliseen vanhasta Pirttikylän ja Ylimarkun rajasta, Närpiönjoesta 200 metriä luoteeseen ja 300 metriä itään vanhalla maantieltä (Strandvägen). Viljelysten keskellä, talon koillispuolella jokivarressa on mäenkumpare, joka on 1970-luvulla paljaaksi hakattu. Maaperä on kivistä moreenia. Kumpareen laella on 48 kiviröykkiötä, jotka ovat läpimitaltaan 3-7 metriä. Röykkiöt ovat matalia ja tarkastuksen aikaan hakkuujätteiden vuoksi osittain vaikeita todeta. Isommissa on näkyvissä keskellä pengottu kuoppa. Röykkiöistä on tutkittu vuonna 1954 yksi ja 1976 yksi. Löytöinä oli Morby-tyyppin keramiikkaa.

Mäellä on mahdollisesti myös asuinpaikka, vaikka sitä ei vuoden 1976 fosfaattikartoituksella voitu tarkemmin rajata.

**Kohdetta ei tarkastettu vuoden 2009 inventoinnissa.**

**Tutkimukset:****Mirja Miettinen 1976 kaivaus**

Löydöt: KM 20153

kertomus arkistossa

Ks. myös Mirja Miettinen 1980, Forntid i Pörtom. Boken om Pörtom.

**Aarne Kopisto 1954 kaivaus**

Löydöt: KM 13551

ei kertomusta

Ks. myös Mirja Miettinen 1980, Forntid i Pörtom. Boken om Pörtom.

Pörtom Hembygdsföreningens inv =PHF:4:1/-48

**Mirja Miettinen 1975 inventointi**

Inventointikertomuskonsepti 1975, täydennykset 1976

Ks. myös Mirja Miettinen 1980, Forntid i Pörtom. Boken om Pörtom.

Pörtom Hembygdsföreningens inv =PHF:4:1/1-48

**Löydöt:**

KM 13551 (Rautak. hauta (kaivaus))

KM 20153 (Röykkiö löytö)

**Kiinteistötunnukset:**

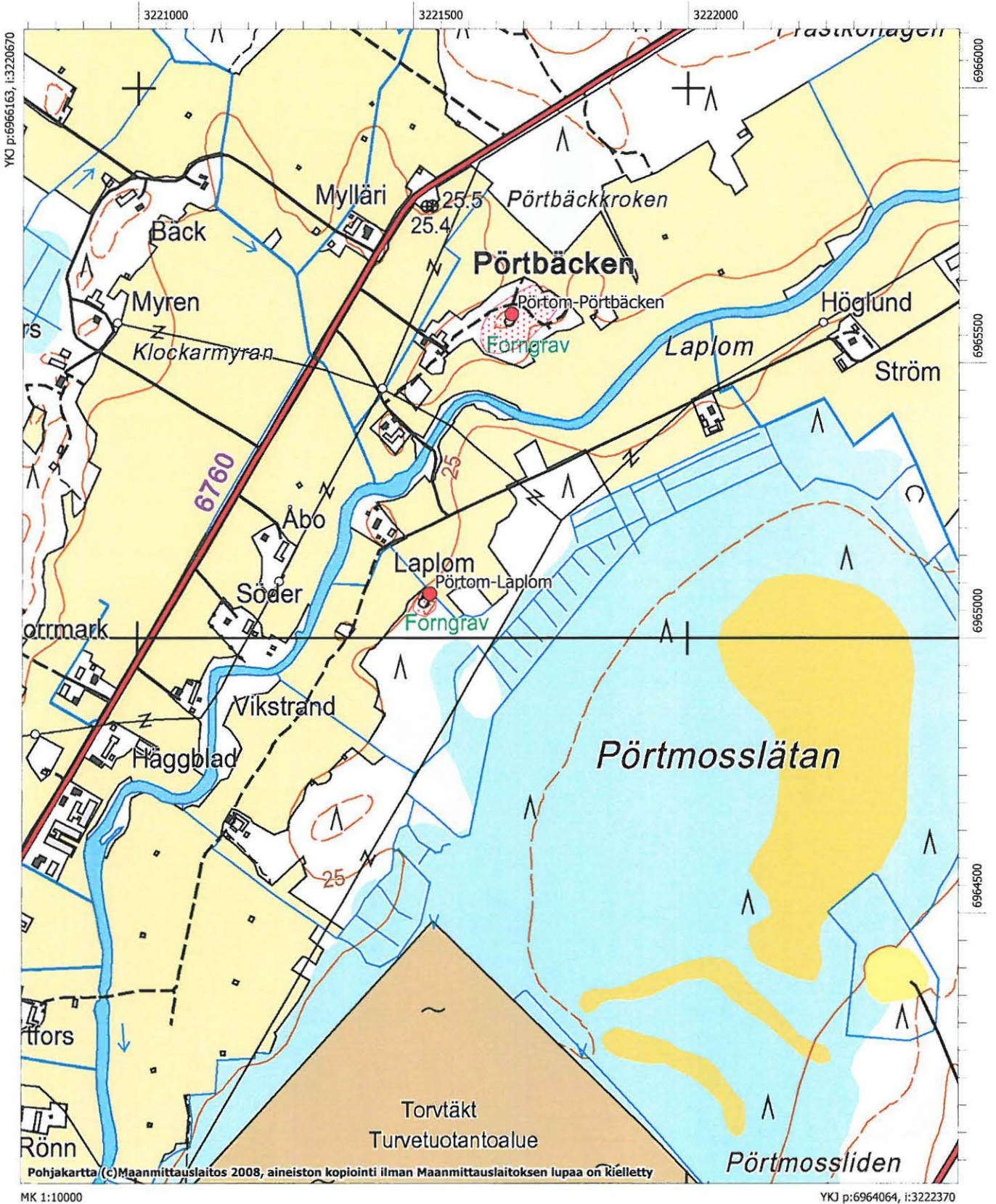
54542500440013



Peruskarttaote, PK 1242 07 PÖRTMOSSEN, mk 1:10000

Pörtom-Pörtbäcken  
Varhaismetallikautisia hautaröykkiöitä

Pörtom-Laplom  
Aiemmin havaittu varhaismetallikautisia kivirakenteita,  
havaintoja ei voitu vahvistaa vuoden 2009 inventoinnissa



**Närpiö, 605010018, Pörtom-Laplom, kivirakenteet/röykkiöt, varhaismetallikautinen**

<b>MJtunnus:</b>	605010018	<b>Kohdenimi:</b>	Pörtom-Laplom
<b>Kunta:</b>	Närpiö	<b>Kohdetarkenne:</b>	
<b>Rauhoitusluokka:</b>	2	<b>MJtyyppi:</b>	kivirakenteet
<b>Lukumäärä:</b>	10	<b>MJalatyypit:</b>	röykkiöt
		<b>Ajoitus:</b>	varhaismetallikautinen
<b>P:</b>	6965080	<b>Laji:</b>	kiinteä muinaisjäänös
<b>Z:</b>	25	<b>I:</b>	3221532
<b>Peruskartta:</b>	124207 Pörtmossen		
<b>Koordinaattiselite:</b>	peruskartan merkki		

**Kuvaus:**

*Miettisen aiempi kuvaus:* Röykkiöt sijaitsevat Närpiönjoen itäpuolella, vanhan maantien eli Strandvägenin itäpuolella noin 400 metriä tieltä, uudelta valtatie 8:lta länteen 1,4 km, lähellä entistä Pirttikylä-Ylimarkku pitäjänrajaa. Paikka on Östramossen-Pörtmosslättin suoalueiden luoteispuolella, jokilaakson kaakkoisreunalla, viljelysten itäpuolella ja Laplomin talosta kaakkoon. Maasto on metsää, jossa on loivalla luoteisrinteellä kiviröykkiöitä. Muutamat ovat matalan kalliotasanteen ja sen alapuolisen terassin vierellä. Röykkiöt ovat matalia ja pieniä, niiden läpimitta on 3-5 metriä. Paikalla on kymmenen röykkiötä hajallaan laajahkolla alueella. Aluetta ei ole tarkemmin kartoitettu.

*Vuoden 2009 inventointi:* Muinaisjäänökseksi merkitty alue käytiin inventoinnissa läpi, mutta yhtään selkeästi röykkiöksi luokiteltavaa kohdetta ei havaittu. Alue kasvaa kuusivaltaista sekametsää. Peruskarttaan merkityn muinaisjäänösmerkin kohdalla ei havaittu muinaisjäänöstä. Alueella on monia kaivelun merkkejä, mm. pieni sorakuoppa. Alue on voinut olla maankäytön piirissä pitkän aikaa. Alueella on kuitenkin syytä tehdä vielä prospektointia, mikäli sinne kohdistuu maankäyttösuunnitelmia.

***Vuoden 2009 inventoinnin kuvanumerot:******Tutkimukset:*****Mirja Miettinen 1975 tarkastus**

Inventointikertomuskonsepti 1975, täydennykset 1976  
Ks. myös Mirja Miettinen 1980, Forntid i Pörtom. Boken om Pörtom.  
Pörtom Hembygdsföreningens inv =PHF : 4:2

**Vesa Laulumaa 2009 inventointi**

Museoviraston ja Kustens Skogscentralin inventointi

***Kiinteistötunnukset:***



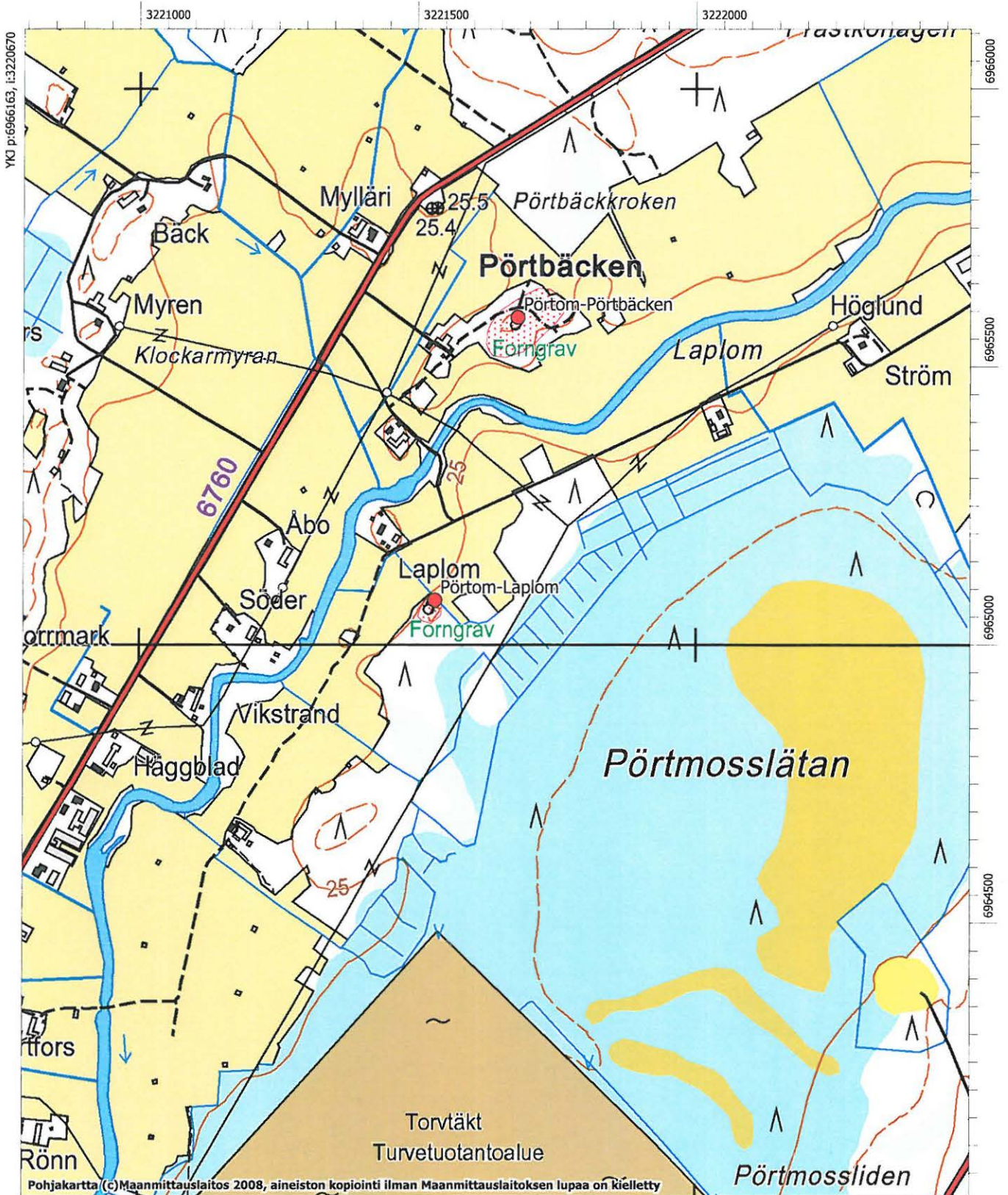
Peruskarttaote, PK 1242 07 PÖRTMOSSEN, mk 1:10000

Pörtom-Pörtbäcken

Varhaismetallikautisia hautaröykkiötä

Pörtom-Laplom

Aiemmin havaittu varhaismetallikautisia kivirakenteita,  
havaintoja ei voitu vahvistaa vuoden 2009 inventoinnissa



Pohjakartta (c) Maanmittauslaitos 2008, aineiston kopiointi ilman Maanmittauslaitoksen lupaa on kielletty

MK 1:10000

YKJ p:6964064, i:3222370

**Närpiö, 605010019, Pörtom-Karkåsback, muinaisjäännösryhmät, pronssikautinen**

<b>MJtunnus:</b>	605010019	<b>Kohdenimi:</b>	Pörtom-Karkåsback
<b>Kunta:</b>	Närpiö	<b>Kohdetaranne:</b>	
<b>Rauhoitusluokka:</b>	2	<b>MJtyyppi:</b>	muinaisjäännösryhmät
<b>Lukumäärä:</b>	16	<b>MJalatyyppi:</b>	ei määritelty
		<b>Ajoitus:</b>	pronssikautinen
		<b>Laji:</b>	kiinteä muinaisjäännös
<b>P:</b>	6965130	<b>I:</b>	3223500
<b>Z:</b>	35 - 37		

**Peruskartta:** 124210 Pörtom

**Koordinaattiselite:** peruskartan merkki (yksi neljästä), keskikoordinaatti

**Kuvaus:**

Kohteet sijaitsevat valtatie 8:n itäpuolella, Närpiönjokilaakson viljelysaukean reunalla, joen Pirttikylän kohdalla tekemästä mutkasta vajaan 3 km etelään. Viljelysaukealta kohoaa koillis-lounas -suuntainen korkeahko moreenimäki, joka on 400 m pitkä ja 200-300 m leveä. Mäen laella on muinaishautoja, eteläpäässä ja laella myös merkkejä asuinpaikasta.

Röykkiöistä osa on suuria, yksi pitkänomainen ja vallimainen (mahdollisesti luontainen). Selvien isojen hautaröykkiöiden läpimitta on 8-10 metriä, yhdessä on silmäkivi, yhdessä on punaisia hiekkakiviä pinnalla, kaikissa on penkomisjälkiä. Lisäksi paikalla on useita pienempiä, selvärajaisia matalia ja pengottuja röykkiöitä, joiden koko on 4x2 m, 6x3 m ja 5x2 m. Röykkiöiden lisäksi on vielä muutamia 2-6 m läpimittaisia matalia latomuksia. Turkistarhojen vierellä eteläosassa mäkeä on yksi röykkiö, jonka läpimitta on 4-5 metriä. Hiekkakuopan itäreunalla on epämääräisiä matalia kivikasoja, jotka saattavat olla luontaisiakin. Rakenteiden lukumäärä on tuntematon ja tarkka kartointi tekemättä. Pörtom Hembygdsförening on laatinut opaskartan paikalle.

**Kohdetta ei tarkistettu vuoden 2009 inventoinnissa.**

**Tutkimukset:****Mirja Miettinen 1975 inventointi**

Inventointikertomuskonsepti 1975, täydennykset 1976

Ks. myös Mirja Miettinen 1980, Forn tid i Pörtom. Boken om Pörtom.

Pörtom Hembygdsföreningens inv =PHF :5:1/1-5

**Vesa Laulumaa 2009 inventointi**

Museoviraston ja Kustens Skogscentralin inventointi

**Löydöt:**

KM 22858 (Asuinpaikkalöytöjä)

**Alakohteen nimi:** Karkåsback 1

Alakohteen tunnus: 4260

**Alakohteen nimi:** Karkåsback 2

Alakohteen tunnus: 4261

**Kiinteistötunnukset:**

54542500220017



## Peruskarttaote, PK 1242 10 PÖRTOM

Pörtom-Karkåsback

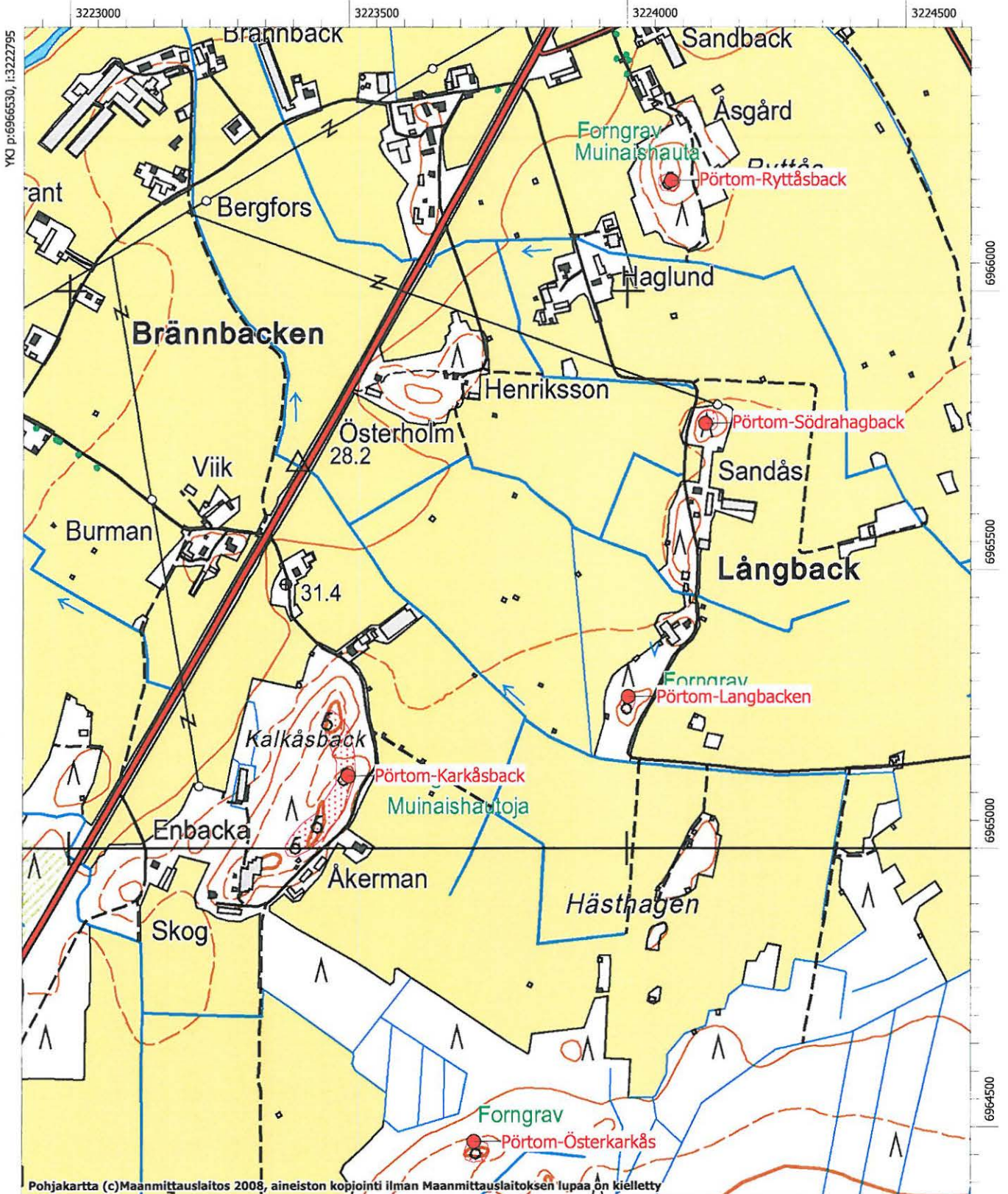
Pronssikautinen muinaisjäännösryhmä

Pörtom-Langbacken

Tuhoutunut kivi-/pronssikautinen asuinpaikka

Pörtom-Ryttåsback, Pörtom-Södrahagback ja Pörtom-Österkarkås

Pronssikautisia hautaröykkiöitä



**Närpiö, 605010020, Pörtom-Langbacken, asuinpaikat, kivi- ja/tai pronssikautinen**

<b>MJtunnus:</b>	605010020	<b>Kohdenimi:</b>	Pörtom-Langbacken
<b>Kunta:</b>	Närpiö	<b>Kohdetarkenne:</b>	
<b>Rauhoitusluokka:</b>	3	<b>MJtyyppi:</b>	asuinpaikat
<b>Lukumäärä:</b>	1	<b>MJalatyyppe:</b>	ei määritelty
		<b>Ajoitus:</b>	kivi- ja/tai pronssikautinen
		<b>Laji:</b>	kiinteä muinaisjäänös
<b>P:</b>	6965272	<b>I:</b>	3224003
<b>Z:</b>	37 - 39		
<b>Peruskartta:</b>	124210 Pörtom		
<b>Koordinaattiselite:</b>	keskikoordinaatti?		

**Kuvaus:**

Asuinpaikka sijaitsee valtatie 8:n itäpuolella, Närpiönjoen mutkan eteläpuolella. Maasto on viljelysaukealla oleva pitkänomainen ja kapea moreeniharjanne, jonka eteläpään verrattain jyrkkä mäki on lähes kokonaan ajettu soraksi. Sorakuopan reunalla on tutkittu kaksi matalaa, löydötöntä röykkiötä vuonna 1958. Koekaivaus asuinpaikan rippeiden vuoksi tehtiin 1976. Kysymyksessä on ilmeisen pienialainen asuinpaikka, joka on tuhoutunut lähes täydellisesti. Asuinpaikkalöydöissä on Kiukaisten tyyppin keramiikkaa.

*Vuoden 2009 inventointi:* Alue on nykyisin umpeenkasvanut sorakuoppa ja vaikuttaa siltä, että kohde on tuhoutunut täydellisesti. Siirrettiin rauhoitusluokkaan 3.

***Vuoden 2009 inventoinnin kuvanumerot:***

DG946:1

***Tutkimukset:*****Mikko Paloniemi 1958 kaivaus**

Löydöt: KM 14440, 14555

raportti arkistossa

**Mirja Miettinen 1975 inventointi**

Inventointikertomuskonsepti 1975, täydennykset 1976

Ks. myös Mirja Miettinen 1980, Forntid i Pörtom. Boken om Pörtom.

Pörtom Hembygdsföreningens inv =PHF :5:2/1

**Mirja Miettinen 1976 koekaivaus**

Löydöt: KM 20150

kertomus 153/7.5.1991

**Vesa Laulumaa 2009 inventointi**

Museoviraston ja Kustens Skogscentralin inventointi

**Löydöt:**

KM 14440 (Röykkiön kaiv.)

KM 14555 (Keramiikkaa y.m.)

KM 20150 (Asuinpaikkalöytöjä)

***Kiinteistötunnukset:***





Närpiö, Pörtom-Langbacken. Kivi-/pronssikautinen röykkiö- ja asuinpaikkakohde lienee tuhoutunut hiekanotossa. Kuvattu etelästä. (DG946:1)



## Peruskarttaote, PK 1242 10 PÖRTOM

Pörtom-Karkåsback

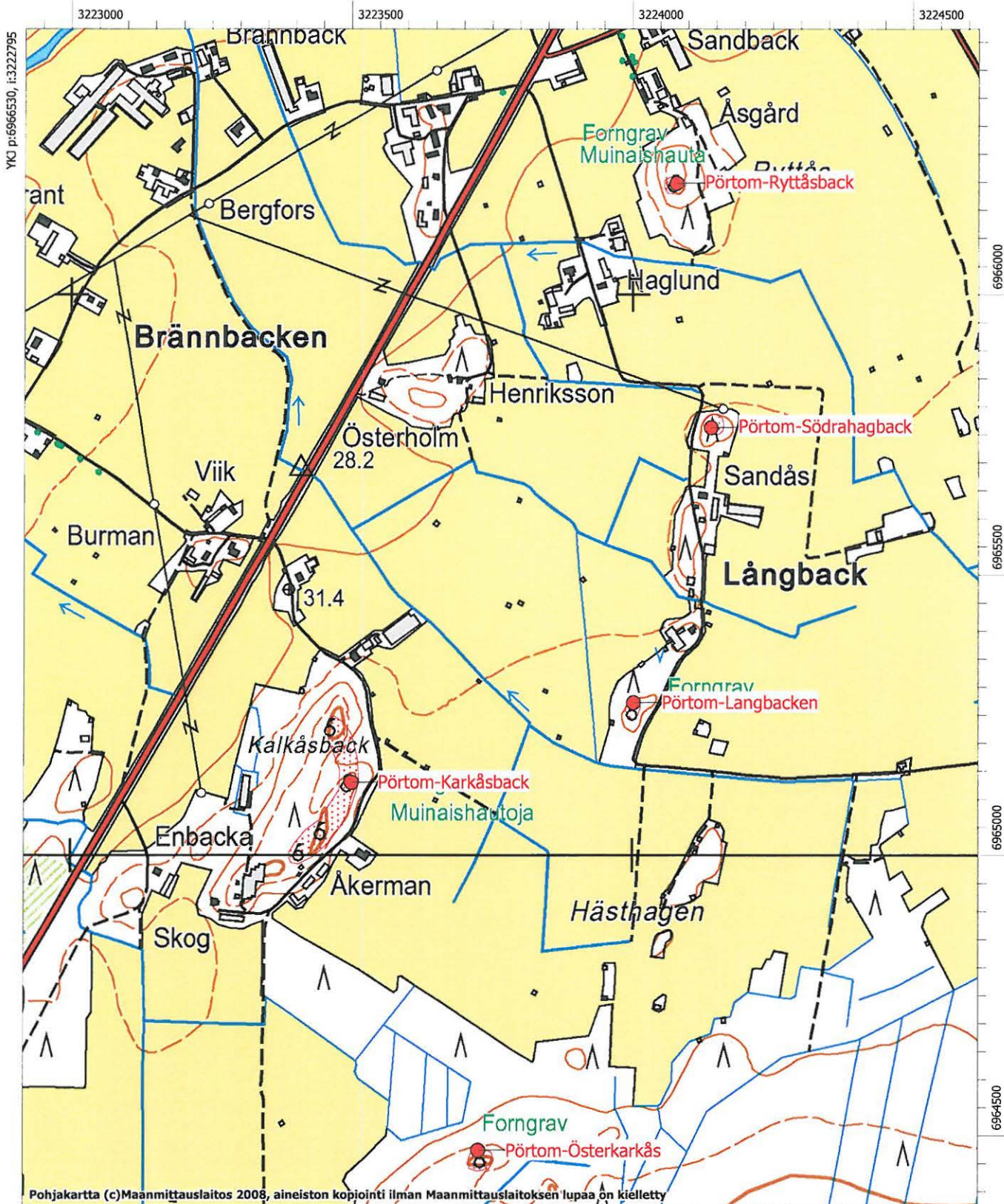
Pronssikautinen muinaisjäännösryhmä

Pörtom-Langbacken

Tuhoutunut kivi-/pronssikautinen asuinpaikka

Pörtom-Ryttåsback, Pörtom-Södrahagback ja Pörtom-Österkarkås

Pronssikautisia hautaröykkiöitä





**Närpiö, 605010021, Pörtom-Södrahagback, hautapaikat/hautaröykkiöt, pronssikautinen**

<b>MJtunnus:</b>	605010021	<b>Kohdenimi:</b>	Pörtom-Södrahagback
<b>Kunta:</b>	Närpiö	<b>Kohdetarkenne:</b>	
<b>Rauhoitusluokka:</b>	2	<b>MJtyyppi:</b>	hautapaikat
<b>Lukumäärä:</b>	2	<b>MJalatyypit:</b>	hautaröykkiöt
		<b>Ajoitus:</b>	pronssikautinen
		<b>Laji:</b>	kiinteä muinaisjäännös
<b>P:</b>	6965763	<b>I:</b>	3224141
<b>Z:</b>	35		
<b>Peruskartta:</b>	124210 Pörtom		
<b>Koordinaattiselite:</b>	Röykkiön gps-koordinaatit		

**Kuvaus:**

*Aiempi Miettisen kuvaus:* Röykkiöt sijaitsevat pitkänomaisen mäenharjanteen pohjoispäässä, valtatie 8:n itäpuolella noin 640 metriä ja Närpiönjoen eteläpuolella, Sandåsenin talosta runsaat 100 metriä pohjoiseen. Mäenharjanteella on vuonna 1975 tehty aukkohakkuualue tien itäpuolelle. Mäen etelä-lounaisrinteessä korkeimman kohdan lähellä, on kaksi matalaa, hiukan vaikeasti havaittavaa kiviröykkiötä, joiden läpimitta on 4-5 m. Röykkiöt ovat mahdollisesti hautaröykkiöitä.

*Vuoden 2009 inventointi:* Mäen harjanne kasvaa nykyisin tiheää vesakkoa ja taimikkoa, havaintojen teko on vaikeaa. Kohteessa havaittiin kuitenkin yksi matala kiviröykkiö, jonka tarkkaa kokoa oli vaikea arvioida kasvillisuuden takia. Todennäköisesti kyseessä on toinen aiemmin mainituista röykkiöistä.

**Vuoden 2009 inventoinnin kuvanumerot:**

DG947:1

**Tutkimukset:****Mirja Miettinen 1975 inventointi**

Inventointikertomuskonsepti 1975, täydennykset 1976  
Ks. myös Mirja Miettinen 1980, Forntid i Pörtom. Boken om Pörtom.  
Pörtom Hembygdsföreningens inv =PHF :5:2/3

**Vesa Laulumaa 2009 inventointi**

Museoviraston ja Kustens Skogscentralin inventointi

**Löydöt:-****Kiinteistötunnukset:**

54542500040121



Pörtom Södrahagback. Kohde sijaitsee tien vasemmalla puolella pienellä metsittyneellä mäellä. Kuvattu pohjoisesta. (DG947:1)



## Peruskarttaote, PK 1242 10 PÖRTOM

Pörtom-Karkåsback

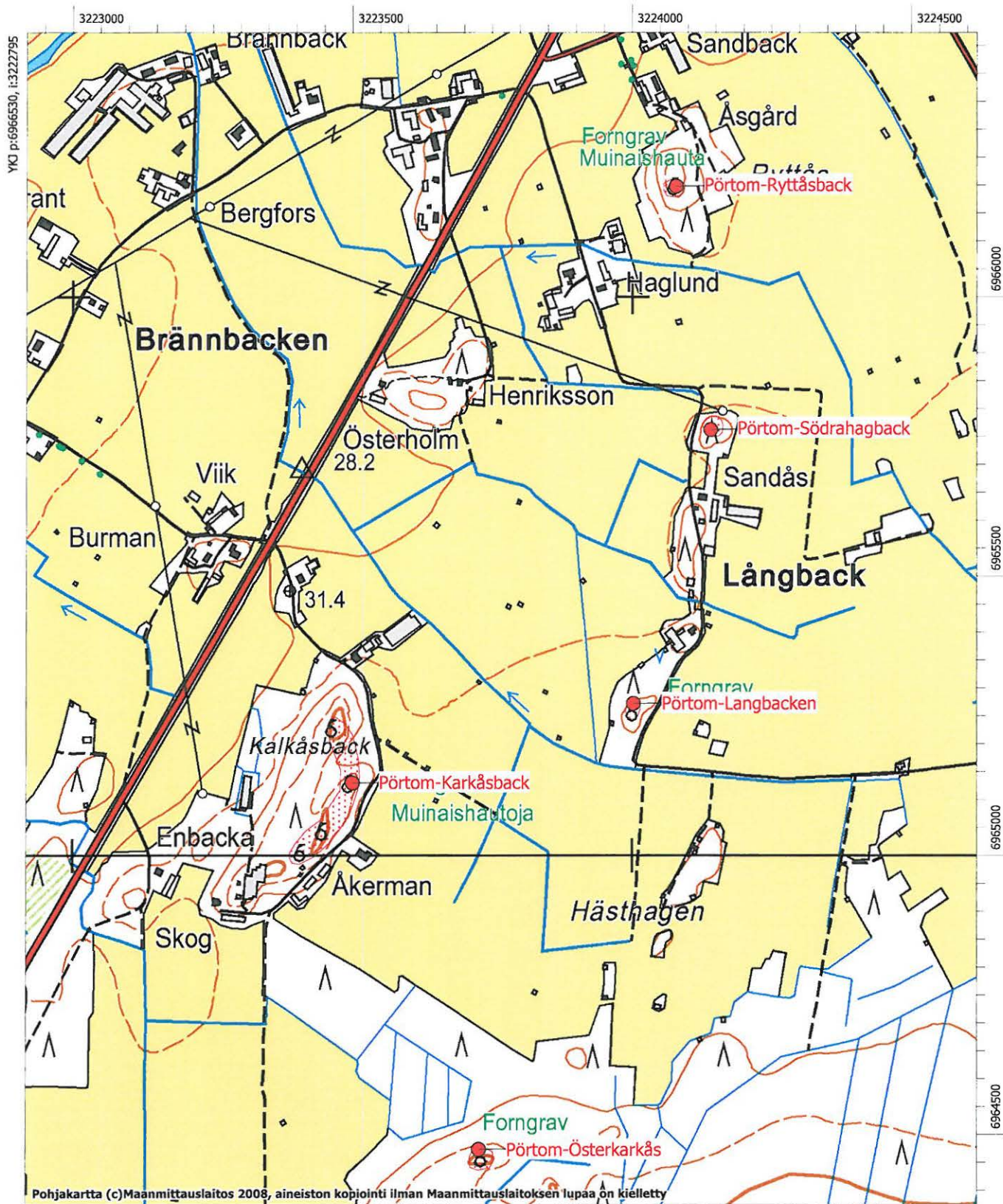
Pronssikautinen muinaisjännösryhmä

Pörtom-Langbacken

Tuhoutunut kivi-/pronssikautinen asuinpaikka

Pörtom-Ryttåsback, Pörtom-Södrahagback ja Pörtom-Österkarkås

Pronssikautisia hautaröykkiöitä



**Närpiö, 605010022, Pörtom-Ryttásback, hautapaikat/hautaröykkiöt, pronssikautinen**

<b>MJtunnus:</b>	605010022	<b>Kohdenimi:</b>	Pörtom-Ryttásback
<b>Kunta:</b>	Närpiö	<b>Kohdetarkenne:</b>	
<b>Rauhoitusluokka:</b>	2	<b>MJtyyppi:</b>	hautapaikat
<b>Lukumäärä:</b>	3	<b>MJalatyyppe:</b>	hautaröykkiöt
		<b>Ajoitus:</b>	pronssikautinen
		<b>Laji:</b>	kiinteä muinaisjäänös
<b>P:</b>	6966199	<b>I:</b>	3224079
<b>Z:</b>	35		
<b>Peruskartta:</b>	124210 Pörtom		
<b>Koordinaattiselite:</b>	keskikoordinaatti		

***Kuvaus:***

Röykkiöt sijaitsevat Närpiönjoen itäpuolella, noin 400 metriä itään valtatie 8:lta. Maasto on viljelysaukealla oleva pienehkö metsäinen mäenkumpare, jonka korkeimmalla, tasaisella laella on isoja siirtolohkareita ja koillisreunassa on pienehkö hiekkakuoppa (yhteismaata). Mäellä kasvaa katajaa. Katajien seassa on useita kivikasvoja, joista 2 tai 3 on selvärajaisempia, mahdollisesti hautaröykkiöitä.

Röykkiö 1 sijaitsee hiekkakuopan reunan lähellä, se on osaksi hajonnut tai hajotettu, läpimitaltaan noin 8 m, esiintyy vanhoissa tiedoissa vuodelta 1959. Röykkiöt 2 ja 3 pienempiä kiviröykkiöitä, läpimitoiltaan noin 4-5 m, edellisen lähellä, matalia.

**Kohdetta ei tarkastettu vuoden 2009 inventoinnissa.**

***Lähteet:***

***Vuoden 2009 inventoinnin kuvanumerot:***

***Tutkimukset:*****Mirja Miettinen 1975 inventointi**

Inventointikertomuskonsepti 1975, täydennykset 1976

Ks. myös Mirja Miettinen 1980, Forntid i Pörtom. Boken om Pörtom.

Pörtom Hembygdsföreningens inv =PHF :5:2/4

Eino Ketolan tiedot 1959

***Löydöt:-******Kiinteistötunnukset:***



## Peruskarttaote, PK 1242 10 PÖRTOM

Pörtom-Karkåsback

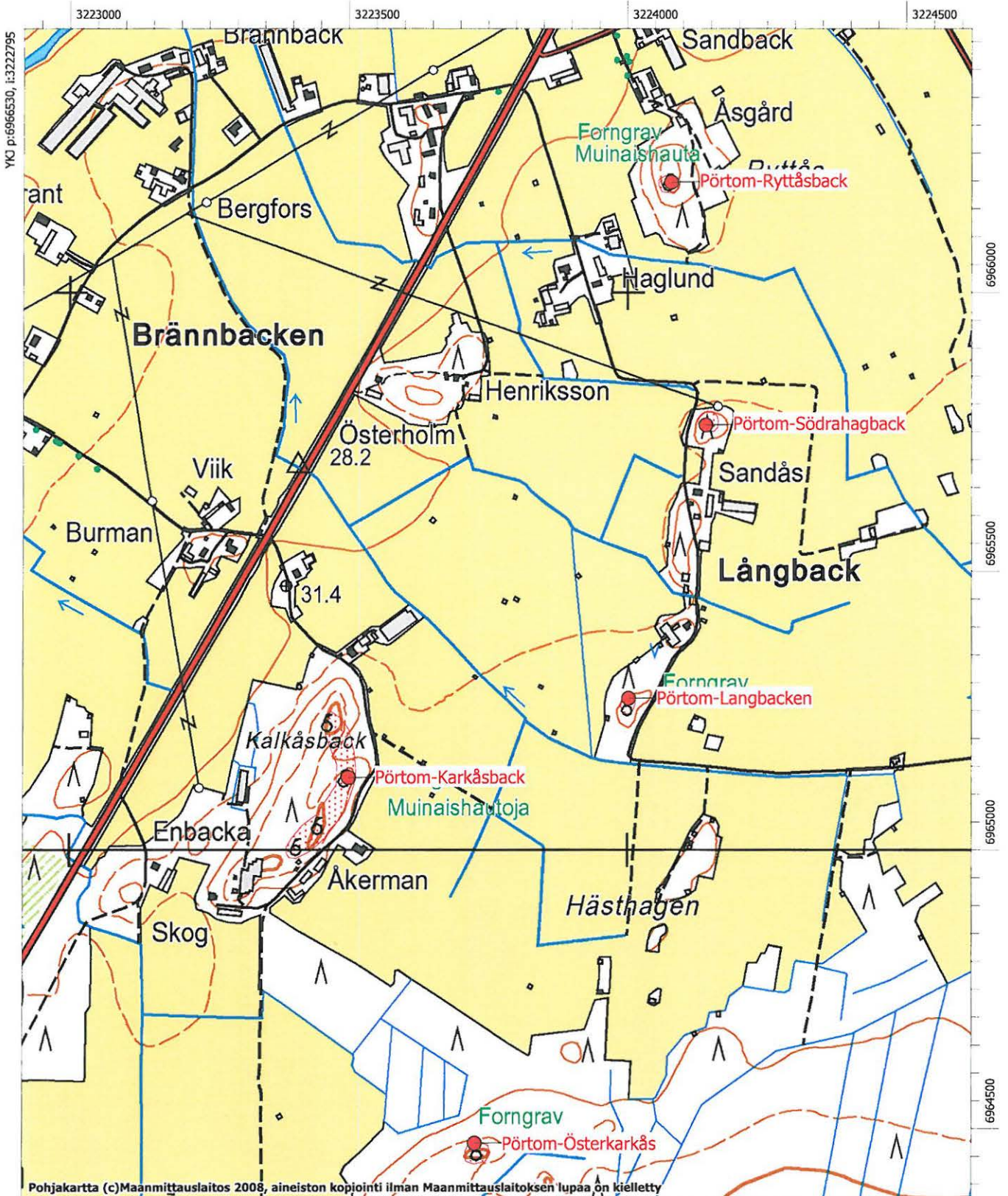
Pronssikautinen muinaisjännösryhmä

Pörtom-Langbacken

Tuhoutunut kivi-/pronssikautinen asuinpaikka

Pörtom-Ryttåsback, Pörtom-Södrahagback ja Pörtom-Österkarkås

Pronssikautisia hautaröykkiöitä



**Närpiö, 605010027, Pörtom-Velkanebäcken, hautapaikat/hautaröykkiöt, varhaismetallikautinen**

**MJtunnus:** 605010027      **Kohdenimi:** Pörtom-Velkanebäcken  
**Kunta:** Närpiö      **Kohdetaranne:**  
**MJtyyppi:** hautapaikat  
**MJalatyypit:** hautaröykkiöt  
**Ajoitus:** varhaismetallikautinen  
**Laji:** kiinteä muinaisjäännös  
**I:** 3221549

**P:** 6973309

**Z:** 25 - 27

**Peruskartta:** 124208 Nyby

**Koordinaattiselite:** Eteläisimmän röykkiön gps-koordinaatit

**Kuvaus:**

**Miettisen aiempi kuvaus:** Röykkiöt sijaitsevat Pirttikylä-Petolahti maantien eteläpuolella, Rainebäckin taloista noin 1400 metriä etelään, Velkanebäckenin länsipuolella 100 metriä, Rainebäckin viljelysaukean eteläreunasta 200-300 metriä etelään. Aukeaksi hakatulla alueella on ollut tarkastuksen aikaan näkyvissä parikymmentä pientä matalaa kiviröykkiötä, joitain lisää viereisessä metsässä. Alueen koko on noin 150x100 metriä. Pörtom Hembygdsföreningenin laskujen mukaan röykkiöitä on ainakin 40, mutta aluetta ei ole tarkasti kartoitettu. Todetut röykkiöt ovat matalia, useat isojen maakivien vieressä tai ympärille koottuja. Röykkiöiden läpimitta vaihtelee 1,4 ja 4 metrin välillä. Useimmissa röykkiöissä on paksu turve ja heinä päällä, joitain on pengottu ehkä vuosia sitten. A.M.Tallgren on kaivanut alueella viisi röykkiötä vuonna 1912. Niiden paikallistamista vaikeuttaa yleiskartan puuttuminen.

**Vuoden 2009 inventointi:** Kohde sijaitsee Velkanebäckenin länsipuolella, Maalahden rajan tuntumassa. Alue on kuusimetsää kasvavaa kangasta, maaperä moreenia. Tarkastuksessa alueelta löytyi 17 sammaloitunutta röykkiötä, joiden halkaisija vaihtelee kolmesta seitsemään metriin ja korkeus on yleensä puolisen metriä. Osa röykkiöistä on kasattu ison kiven viereen. Röykkiöt ovat noin 200 x 200 metrin kokoisella alueella 27-30 metrin korkeudella. Röykkiöitten sijainti painottuu kohteen pohjoisosaan, missä on kymmenen röykkiötä, etelässä on yksi kolmen röykkiön rypäs ja loput neljä röykkiötä ovat hajallaan kohteen itäosassa.

**Vuoden 2009 inventoinnin kuvanumerot:**

DG937:1

**Tutkimukset:****Mirja Miettinen 1977 inventointi**

Inventointikertomuskonsepti 1975, täydennykset 1976

Ks. myös Mirja Miettinen 1980, Fornrid i Pörtom. Boken om Pörtom.

Pörtom Hembygdsföreningens inv =PHF , 1:4

**A.M.Tallgren 1912 kaivaus**

kaivauskertomus arkistossa v. 1912

**Vesa Laulumaa 2009 inventointi**

Museoviraston ja Kustens Skogscentralin inventointi

**Löydöt:**

KM 6111:7-9 (Lerkärlsbitar, vindflöjel)

<b>Alakohteen nimi:</b> Röykkiö 2	<b>Alakohteen tunnus:</b> 11537
<b>P:</b> 6973318 <b>I:</b> 3221542	
<b>Alakohteen nimi:</b> Röykkiö 3	<b>Alakohteen tunnus:</b> 11538
<b>P:</b> 6973329 <b>I:</b> 3221561	
<b>Alakohteen nimi:</b> Röykkiö 4	<b>Alakohteen tunnus:</b> 11539
<b>P:</b> 6973367 <b>I:</b> 3221672	
<b>Alakohteen nimi:</b> Röykkiö 5	<b>Alakohteen tunnus:</b> 11540
<b>P:</b> 6973400 <b>I:</b> 3221525	
<b>Alakohteen nimi:</b> Röykkiö 6	<b>Alakohteen tunnus:</b> 11541
<b>P:</b> 6973404 <b>I:</b> 3221542	
<b>Alakohteen nimi:</b> Röykkiö 7	<b>Alakohteen tunnus:</b> 11542
<b>P:</b> 6973408 <b>I:</b> 3221560	
<b>Alakohteen nimi:</b> Röykkiö 8	<b>Alakohteen tunnus:</b> 11543
<b>P:</b> 6973419 <b>I:</b> 3221554	



<b>Alakohteen nimi:</b> Röykkiö 9	Alakohteen tunnus:	11544
<b>P:</b> 6973421 <b>I:</b> 3221540		
<b>Alakohteen nimi:</b> Röykkiö 10	Alakohteen tunnus:	11545
<b>P:</b> 6973443 <b>I:</b> 3221516		
<b>Alakohteen nimi:</b> Röykkiö 12	Alakohteen tunnus:	11546
<b>P:</b> 6973452 <b>I:</b> 3221523		
<b>Alakohteen nimi:</b> Röykkiö 13	Alakohteen tunnus:	11547
<b>P:</b> 6973457 <b>I:</b> 3221655		
<b>Alakohteen nimi:</b> Röykkiö 14	Alakohteen tunnus:	11548
<b>P:</b> 6973458 <b>I:</b> 3221559		
<b>Alakohteen nimi:</b> Röykkiö 15	Alakohteen tunnus:	11549
<b>P:</b> 6973473 <b>I:</b> 3221524		
<b>Alakohteen nimi:</b> Röykkiö 16	Alakohteen tunnus:	11550
<b>P:</b> 6973482 <b>I:</b> 3221507		
<b>Alakohteen nimi:</b> Röykkiö 17	Alakohteen tunnus:	11551
<b>P:</b> 6973485 <b>I:</b> 3221693		

**Kiinteistötunnukset:**

54542500080065

54542500080198

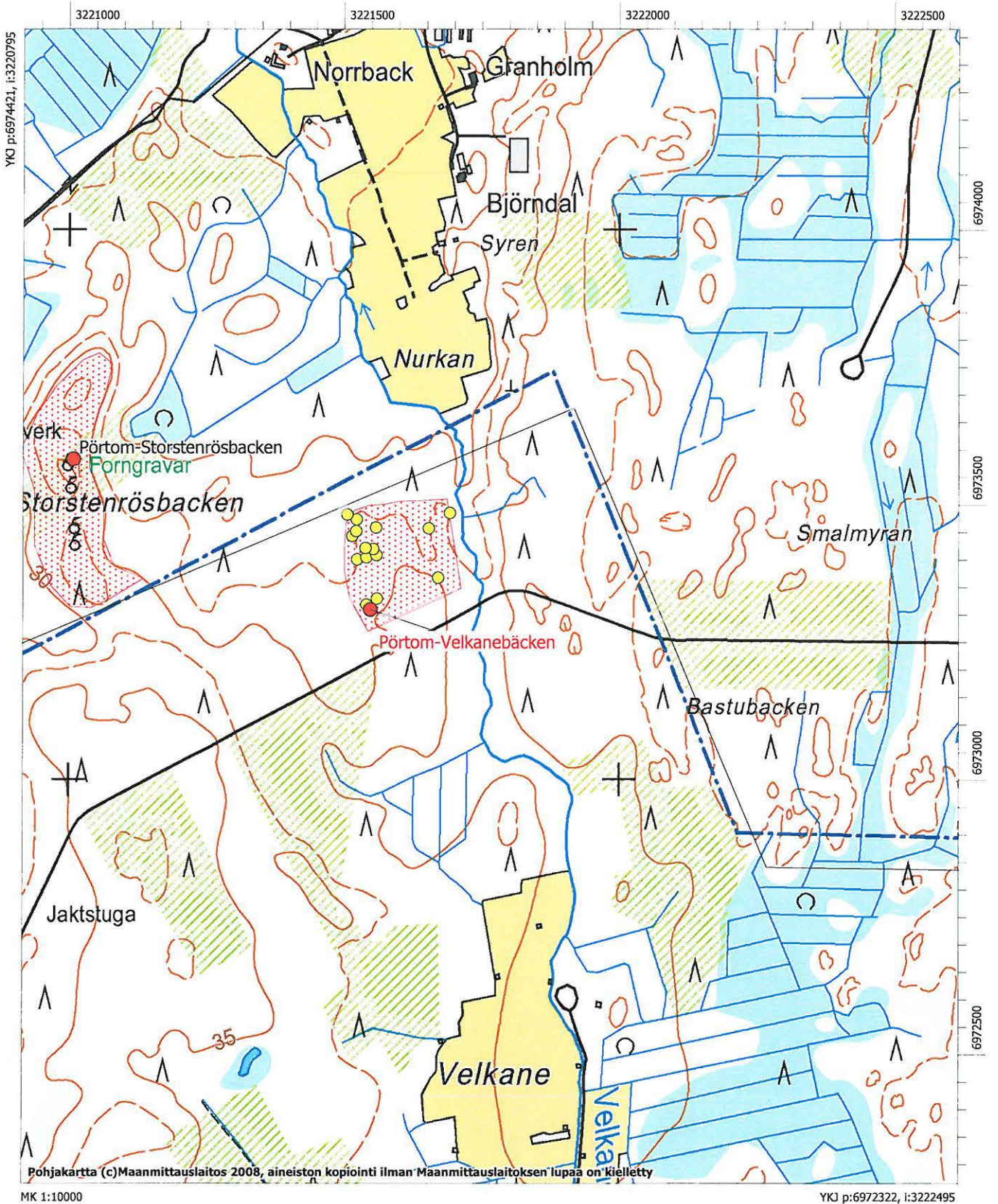


Närpiö, Pörtom-Velkanebäcken. Yksi röykkiöistä kohteen eteläosassa kuvattuna etelästä. (DG937:1)



Peruskarttaote, PK 1242 08 NYBY

Pörtom-Velkanebäcken  
Varhaismetallikautinen hautaröykkiöalue





**Närpiö, 605010028, Pörtom-Prekamyrön, hautapaikat/hautaröykkiöt, pronssikautinen**

<b>MJtunnus:</b>	605010028	<b>Kohdenimi:</b>	Pörtom-Prekamyrön
<b>Kunta:</b>	Närpiö	<b>Kohdetarkenne:</b>	
		<b>MJtyyppi:</b>	hautapaikat
<b>Rauhoitusluokka:</b>	1	<b>MJalatyypit:</b>	hautaröykkiöt
<b>Lukumäärä:</b>	1	<b>Ajoitus:</b>	pronssikautinen
		<b>Laji:</b>	kiinteä muinaisjäännös
<b>P:</b>	6971925	<b>I:</b>	3219900

**Z:** 35  
**Peruskartta:** 124208 Nyby

**Koordinaattiselite:** keskikoordinaatti

**Kuvaus:**

*Aiempi kuvaus Miettinen:* Röykkiö sijaitsee Raineåsenilla, Småstenrösbackenin isoista röykkiöistä (605010005) noin 1,18 km länteen. Moreenimäellä on erillinen iso, komea ja hyväkuntoinen röykkiö. Paikalle on matkaa metsäautotien päästä koillisesta noin 300 m. Röykkiön läpimitta on 14 metriä, korkeus runsaat 1 metriä. Röykkiö on tehty luontaiselle kumpareelle. Paikka oli vanhaa metsää tarkastuksen aikaan vuonna 1977.

*Vuoden 2009 inventointi:* Todettiin, että röykkiö on säilynyt aiemmin mainitussa kunnossa. Röykkiön länsipuolelle oli kuitenkin rakennettu pieni mökki, väliin oli jätetty muutaman metrin suoja-alue. Inventoinnin yhteydessä ei selvitetty, onko mökin rakentamisesta oltu yhteydessä Museovirastoon.

**Vuoden 2009 inventoinnin kuvanumerot:**

F145811:1; DG929:1-2

**Tutkimukset:****Mirja Miettinen 1977 inventointi**

Inventointikertomuskonsepti 1975, täydennykset 1976

Ks. myös Mirja Miettinen 1980, Forntid i Pörtom. Boken om Pörtom.

Pörtom Hembygdsföreningens inv =PHF :1:3

**Ari Siiriäinen 1968 kartoitus**

täydennyskartoitus, ei raporttia

**Vesa Laulumaa 2009 inventointi**

Museoviraston ja Kustens Skogscentralin inventointi

**Löydöt:****Kiinteistötunnukset:**

54542500150015

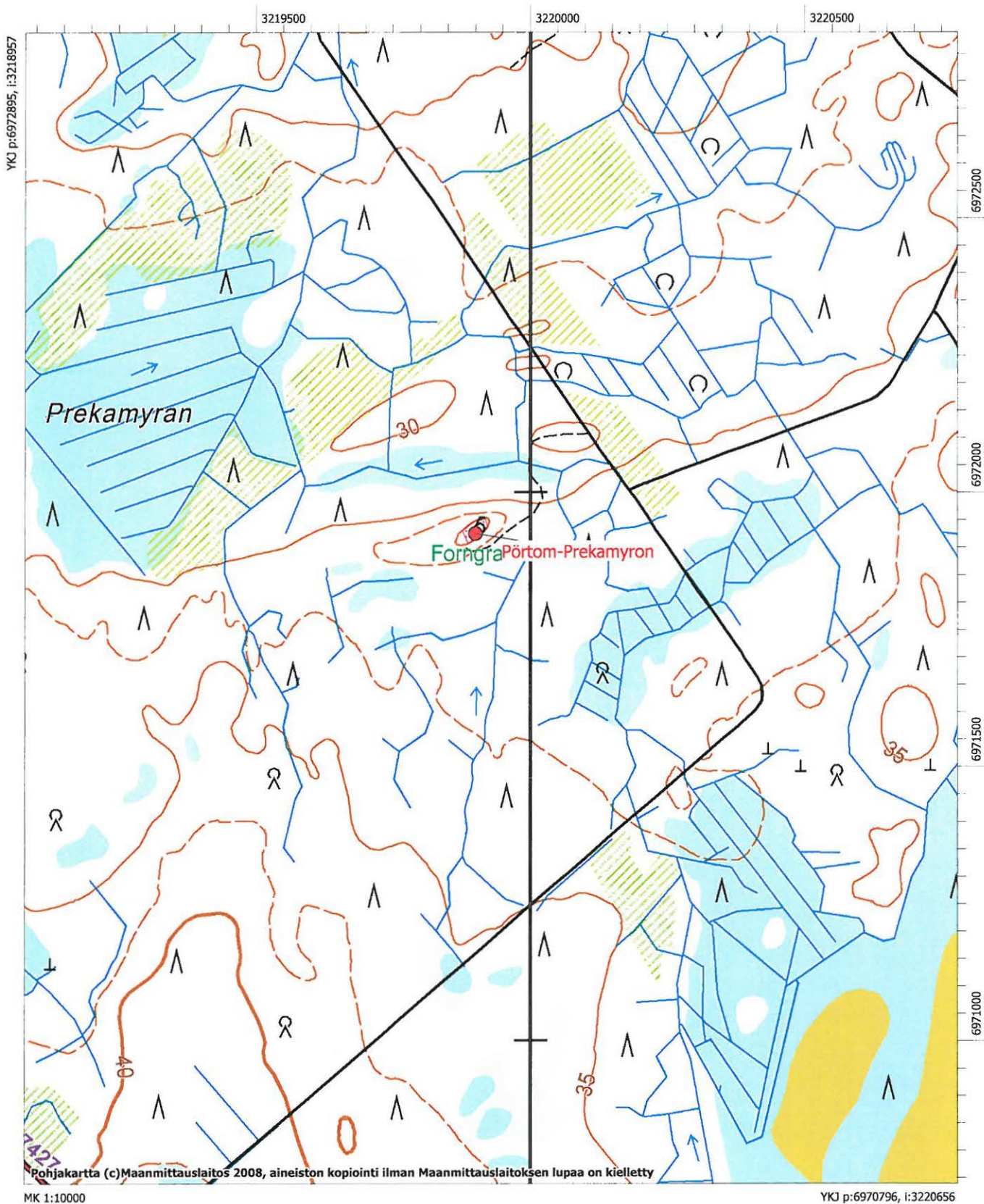


Närpiö, Pörtom-Prekamyran. Pronssikautinen röykkiö kuvattuna idästä. (DG929:1)



Peruskarttaote, PK 1242 08 NYBY

Pörtom-Prekamyron  
Pronssikautinen hautaröykkiö



**Närpiö, 605010029, Pörtom-Brändskogen, hautapaikat/hautaröykkiöt, varhaismetallikautinen**

<b>MJtunnus:</b>	605010029	<b>Kohdenimi:</b>	Pörtom-Brändskogen
<b>Kunta:</b>	Närpiö	<b>Kohdetarkenne:</b>	
<b>Rauhoitusluokka:</b>	2	<b>MJtyyppi:</b>	hautapaikat
<b>Lukumäärä:</b>	1	<b>MJalatyyppi:</b>	hautaröykkiöt
		<b>Ajoitus:</b>	varhaismetallikautinen
<b>P:</b>	6971883	<b>Laji:</b>	kiinteä muinaisjäännös
<b>Z:</b>	25 - 30	<b>I:</b>	3218769
<b>Peruskartta:</b>	124207 Pörtmossen		
<b>Koordinaattiselite:</b>			

**Kuvaus:**

*Aiempi Miettisen kuvaus:* Röykkiöt sijaitsevat Pirttikylän luoteisosassa, Brändskogenissa, Petolahdenjokeen laskevan Brändskogsdiketin ja maantien itäpuolella, metsässä laajalla noin 1,5 km pitkällä alueella. Röykkiöitä on seitsemässä eri kohdassa ryhminä, metsässä mäenkumpareilla ja rinteillä. Röykkiöt ovat eri kokoisia ja muotoisia. Niiden läpimitta vaihtelee 3-9 metrin välillä, kaikki ovat verrattain matalia. Kaksi suurinta röykkiötä alueen keskivaiheilla ovat noin 30 m korkeudella merenpinnasta, toisen vierellä on tervahauta. Samoin alueen eteläosassa on suuri, lähes 10 metrin läpimittainen röykkiö. Näissä röykkiöissä on näkyvissä turpeen ja sammalen alta punaisia hiekkakivilaakoja. Pääosa röykkiöistä on pieniä, matalia ja turpeen peittämiä, osaksi vaikeasti erotettavissa. Joissakin pienemmistä on keskellä tai reunalla iso maakivi.

Röykkiöaluetta ei ole tarkasti kartoitettu eikä röykkiöiden lukumäärä ole tiedossa. Osa röykkiöistä on karttalehden 1242 08 Nyby puolella.

*Vuoden 2009 inventointi:* Inventoinnissa käytiin läpi kaikki seitsemän aluetta, joille on merkitty röykkiöitä, mutta niitä löydettiin vain kahdelta alueelta. Näiden kahden alueen, Brändskogen 2 ja Brändskogen 3, lisäksi muinaisjäännösrekisterissä säilytetään tämä kohde, jossa tiheä mäntytaimikko ja vesakko estivät havaintojen tekoa.

**Vuoden 2009 inventoinnin kuvanumerot:**

-

**Tutkimukset:****Mirja Miettinen 1976 inventointi**

Inventointikertomuskonsepti 1975, täydennykset 1976

Ks. myös Mirja Miettinen 1980, Forntid i Pörtom. Boken om Pörtom.

Pörtom Hembygdsföreningens inv = PHF :13:2

lukumäärä perustuu Pörtom hembygdsföreningin laskuihin ja ilmoitukseen: MM tarkastanut vain alueen pohjoisosaa.

**Pentti Risla 2003 tarkastus**

Avohakkuualueiden tarkastus. Tarkastetuilta kohdilta ei löytynyt muinaisjäännöksiä, koko röykkiöalue on laaja ja yksittäisten kohteiden paikallistaminen on vaikeaa.

**Vesa Laulumaa 2009 inventointi**

Museoviraston ja Kustens Skogscentralin inventointi

**Löydöt:-****Kiinteistötunnukset:**



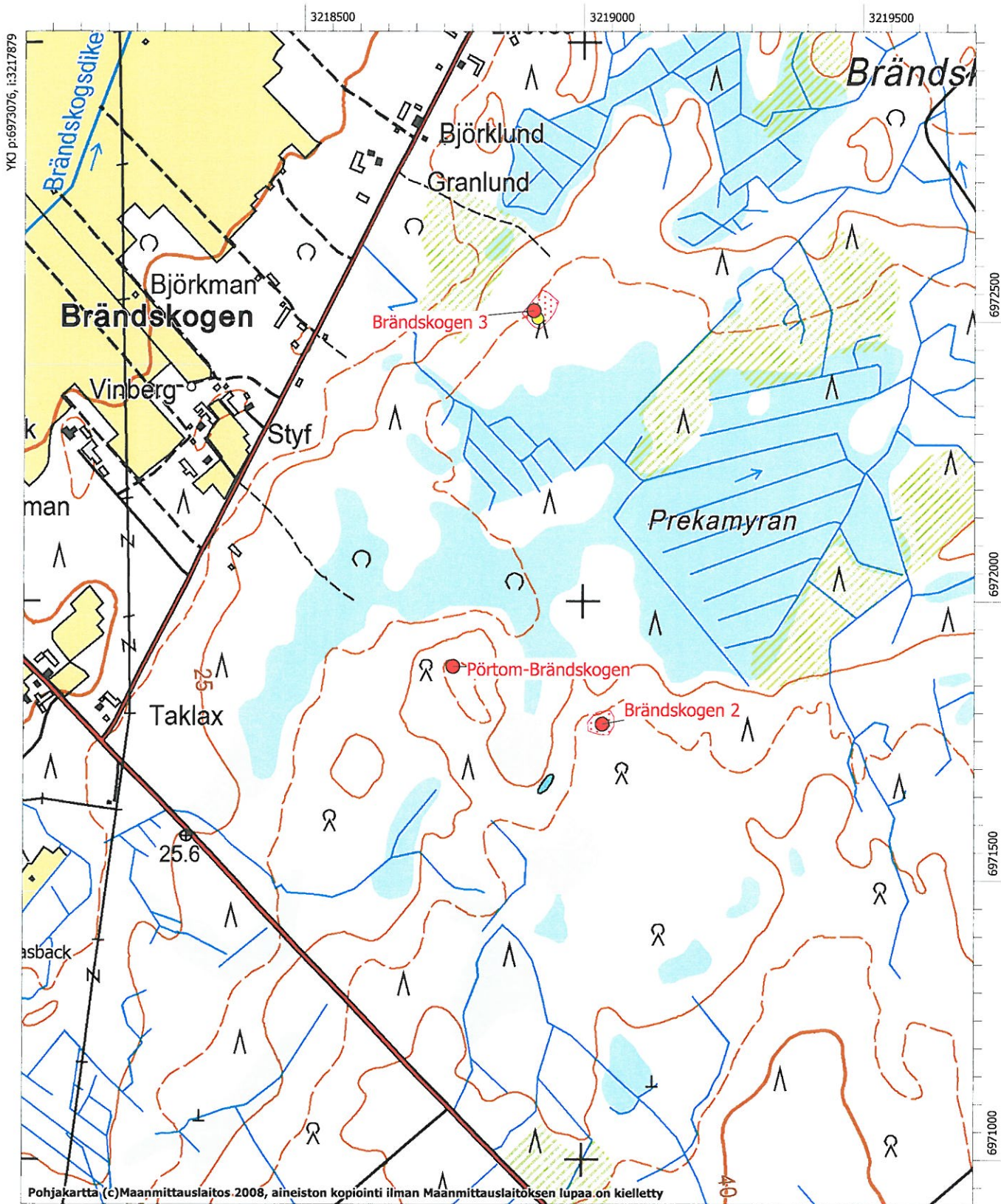
Peruskarttaote, PK 1242 08 NYBY

Pörtom-Brändskogen

Varhaismetallikautisia hautaröykkiöitä? Ei voitu varmistaa vuoden 2009 inventoinnissa, joten aluerajaus puuttuu

Brändskogen 2 ja 3

Pronssikautisia röykkiöitä



Pohjakartta (c) Maanmittauslaitos 2008, aineiston kopiointi ilman Maanmittauslaitoksen lupaa on kielletty

MK 1:10000

YKJ p:6970977, i:3219578

**Närpiö, 605010030, Pörtom-Storberget, asuinpaikat, kivikautinen**

<b>MJtunnus:</b>	605010030	<b>Kohdenimi:</b>	Pörtom-Storberget
<b>Kunta:</b>	Närpiö	<b>Kohdetarkenne:</b>	
<b>Rauhoitusluokka:</b>	2	<b>MJtyyppi:</b>	asuinpaikat
<b>Lukumäärä:</b>	1	<b>MJalatyyppe:</b>	ei määritelty
		<b>Ajoitus:</b>	kivikautinen
		<b>Laji:</b>	kiinteä muinaisjäänös
<b>P:</b>	6962393	<b>I:</b>	3224579
<b>Z:</b>	70		
<b>Peruskartta:</b>	124210 Pörtom		
<b>Koordinaattiselite:</b>	keskikoordinaatti		

**Kuvaus:**

*Aiempi Miettisen kuvaus:* Asuinpaikka sijaitsee Ylimarkun-Pirttikylän pitäjänrajalta noin 800 metriä koilliseen ja 200 metriä eteläkaakkoon Storbergetin laelta. Löytöalue on Storbergetin loivalla moreenipohjaisella itärinteellä, metsäpalstalla, jossa tarkastuksen aikaan 1975 oli laaja hakkuuaukea. Metsänuudistusta varten satunnaisesti rikutulta maan pinnalta saatiin löytöinä runsaasti kvartseja. Asuinpaikan laajuutta ei sivusuunnassa maaston peitteisyyden vuoksi voitu määrittää. Kohde voi jatkua sekä lounaaseen että koilliseen, muinaisen rantaviivan (70 m korkeudella) suuntaisesti. Storbergetin laella on Pörtom hembygdsföreningin tulkinnan mukaan hautaröykkiö, joka kuitenkin vaikutti luontaisesti kiviselle mäelle äskettäin kasatulta.

*Vuoden 2009 inventointi:* Todettiin, että alue kasvaa tiheää 25-30 -vuotiasta männikköä ja havaintojen teko on vaikeaa. Aiemmat löydöt olivat tulleet hakkuualueen rikkoutuneesta maaperästä, nyt maanpinta oli ehjä. Kohde rajattiin aiempien tietojen ja topografian perusteella. Rajaus on vain suuntaa antava, koska topografiassa ei ole selviä rajaavia piirteitä ja aiemmassa tarkastuksessakaan vuonna 1975 laajuutta ei voitu todeta. Asuinpaikkapesäkkeitä voi sijaita huomattavasti laajemmalla alueella kuin on rajattu muinaisjäänösalueeksi. Laajempaa aluetta ei kuitenkaan rajattu, koska siihen ei ole löytöperusteita. Kohteen laajuuden selvittäminen vaatii koekaivauksen.

**Vuoden 2009 inventoinnin kuvanumerot:**

DG917:1

**Tutkimukset:****Anne Vikkula 1982 tarkastus**

Löydöt: KM21670

kertomus: 34/6.4.1983

**Mirja Miettinen 1976 inventointi**

Löydöt: KM 20155

Inventointikertomuskonsepti 1975, täydennykset 1976

Ks. myös Mirja Miettinen 1980, Forntid i Pörtom. Boken om Pörtom.

Pörtom Hembygdsföreningens inv = PHF :6:1

Paikka opettaja Arne Ekstrandin, os. Pörtom löytämä 1976.

**Vesa Laulumaa 2009 inventointi**

Museoviraston ja Kustens Skogscentralin inventointi

**Löydöt:**

KM 20155 (Asuinpaikkalöytöjä)

KM 21670 (Asuinpaikkalöytöjä)

KM 20209 (Asuinpaikkalöytöjä)

KM 22857 (Asuinpaikkalöytöjä)

**Kiinteistötunnukset:**

54542500060070

54542500060109



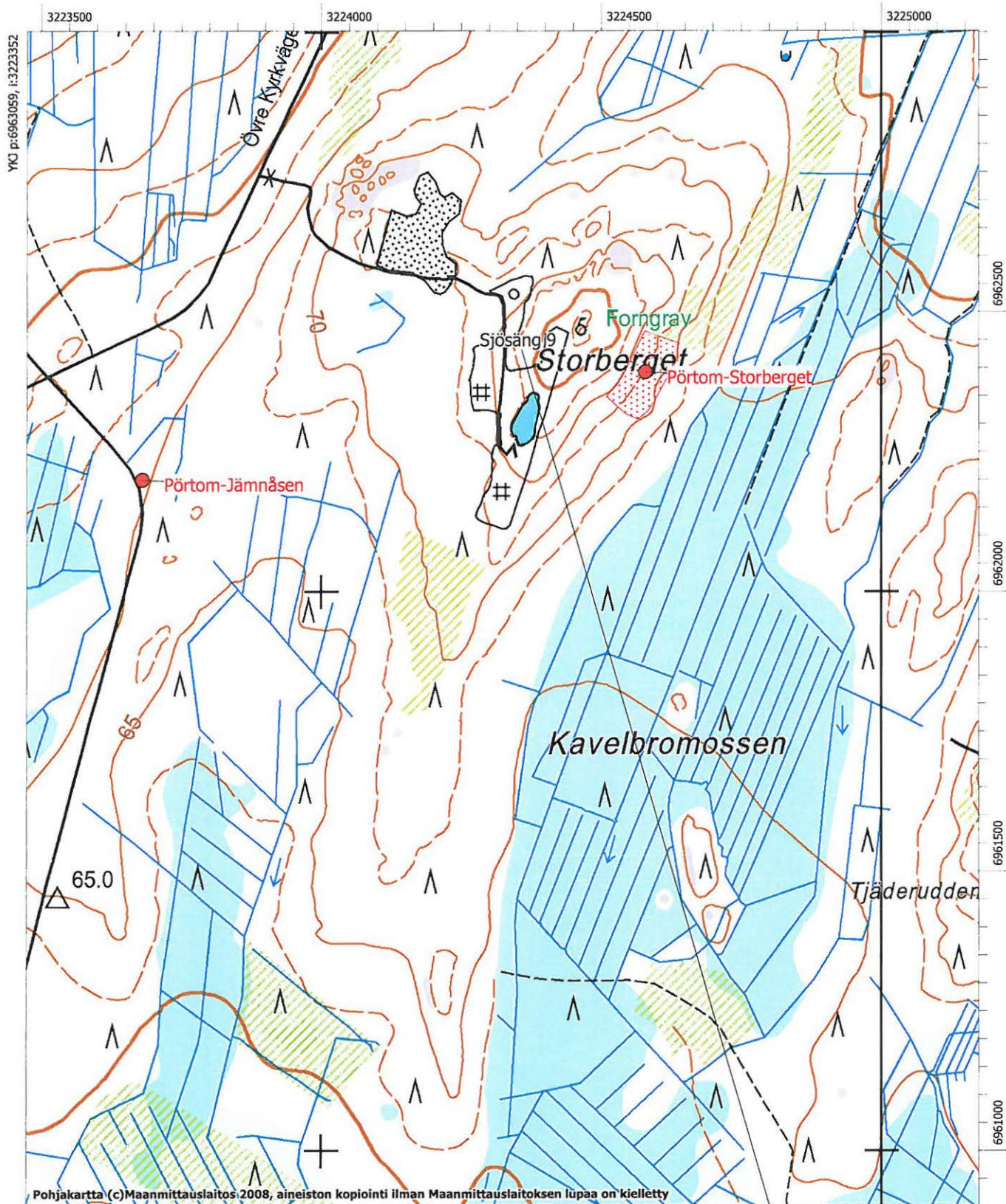


Närpiö, Pörtom-Storberget. Kivikautinen asuinpaikka on löydetty vuonna 1978 hakkuuaukealta, vuonna 2009 alue kasvoi tiheää mäntymetsää. Kuvattu etelästä. (DG917:1)



Peruskarttaote, PK 1242 10 PÖRTOM

Pörtom-Storberget ja Pörtom-Jämnåsen  
Kivikautisia asuinpaikkoja



Pohjakartta (c) Maanmittauslaitos 2008, aineiston kopiointi ilman Maanmittauslaitoksen lupaa on kielletty

MK 1:10000

YKJ p:6960960, i:3225051



**Närpiö, 605010031, Pörtom-Grytbacken, asuinpaikat, kivikautinen**

<b>MJtunnus:</b>	605010031	<b>Kohdenimi:</b>	Pörtom-Grytbacken
<b>Kunta:</b>	Närpiö	<b>Kohdetaranne:</b>	
<b>Rauhoitusluokka:</b>	3	<b>MJtyyppi:</b>	asuinpaikat
<b>Lukumäärä:</b>	1	<b>MJalatyypit:</b>	ei määritelty
		<b>Ajoitus:</b>	kivikautinen
<b>P:</b>	6959940	<b>Laji:</b>	kiinteä muinaisjäänös
<b>Z:</b>	50	<b>I:</b>	3226850
<b>Peruskartta:</b>	124112 Horonkylä		
<b>Koordinaattiselite:</b>	keskikoordinaatti		

**Kuvaus:**

**Aiempi Miettisen kuvaus:** Asuinpaikka sijaitsee Närpiön Pirttikylän ja Jurvan rajalla, Valsmossenin eli Siulannevan kaakkoisreunalla. Paikalla on pieni metsäinen vesakoitunut ja hiekkainen kumpare, jonne vie traktoritie. Kumpareesta on otettu hiekkaa kotitarpeiksi. Löydöt ovat peräisin hiekkakuopan reunasta. Pääosa kuoppaa ja löytöaluetta on Jurvan puolella rajaa. Ks kohde 175010017 Jurva Patamäki. Mahdollisesti pienialainen, enintään kumpareen kokoinen asuinpaikka.

**Vuoden 2009 inventointi:** Inventoinnissa todettiin, että muinaisjäänösrekisterin koordinaatit ovat aiemmin olleet väärin, koordinaatit on nyt korjattu. Asuinpaikaksi määritelty kumpare sijaitsee nykyään kokonaan nykyisen Kurikan alueella (Jurva yhdistettiin Kurikkaan vuonna 2009). Hiekkakuopat, joista löytöjä oli tehty, ovat nyt turvettuneet ja kasvaneet umpeen. Alueella kasvaa tiheä parikymmenvuotias mäntymetsä. Kurikan Patamäen kohde on aivan sama kohde kuin Grytbacken, vain sillä erotuksella, että se on eri kunnan puolella. Kahden eri nimen käyttäminen kohteesta ei ole tarkoituksenmukaista.

**Vuoden 2009 inventoinnin kuvanumerot:**

DG943:1

**Tutkimukset:****Mirja Miettinen 1975 inventointi**

Löydöt: KM 20210, 20214

*Inventointikertomuskonsepti*1975, täydennykset 1976

Ks. myös Mirja Miettinen 1980, Forn tid i Pörtom. Boken om Pörtom.

Pörtom Hembygdsföreningens inv = PHF :8:5

Paikan löytänyt Arne Ekstrand, Pörtom; MM:n tarkastus v 1981

Ks. Jurva kohde 17 Patamäki/KM 21248

**Vesa Laulumaa 2009 inventointi**

Museoviraston ja Kustens Skogscentralin inventointi

**Löydöt:**

KM 20210 (Asuinpaikkalöytöjä)

KM 20214 (Asuinpaikkalöytöjä)

**Kiinteistötunnukset:**

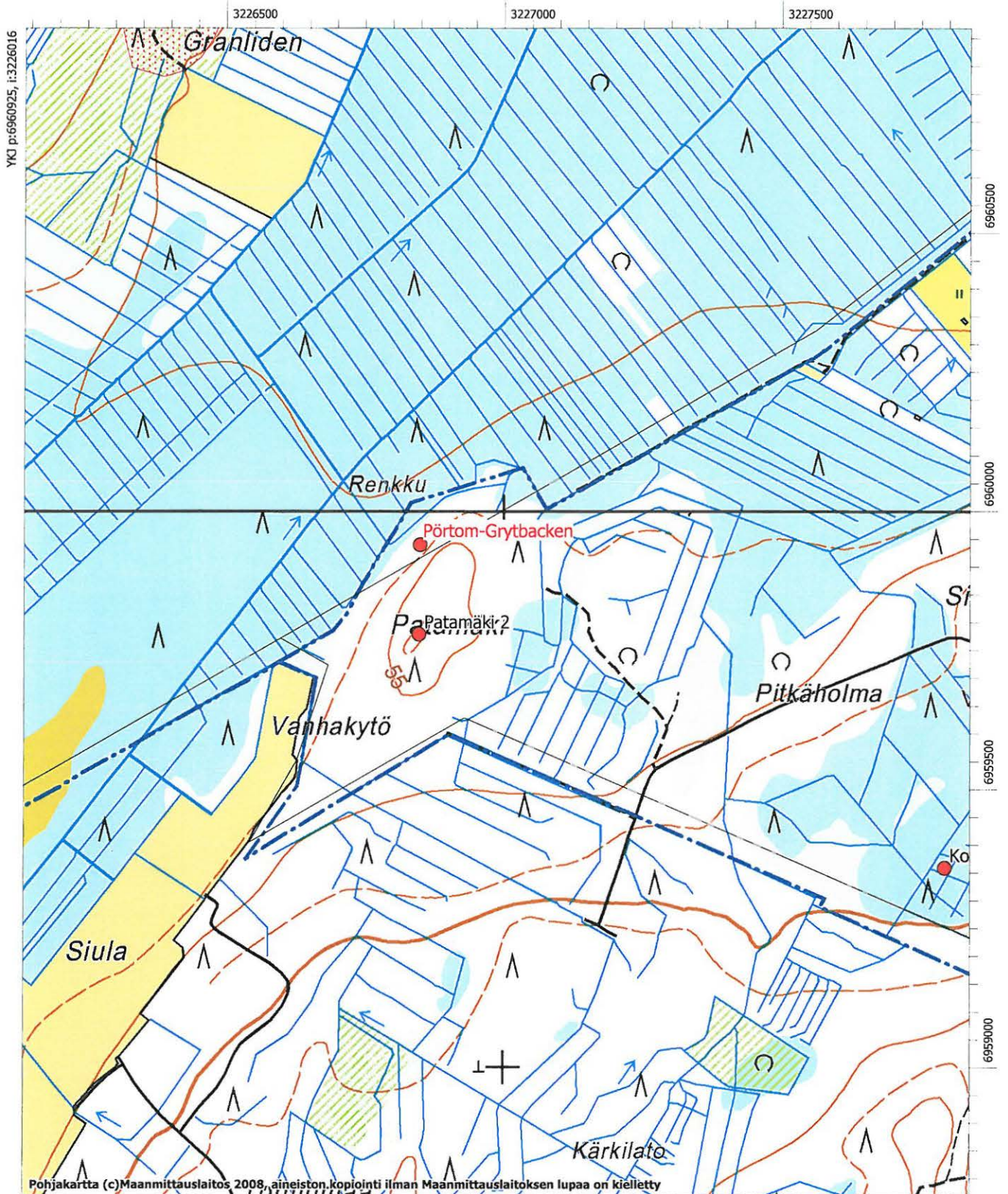


Närpiö, Pörtom-Grytbacken. Kivikautinen asuinpaikka Jurvan ja Teuvan rajalla kuvattuna lounaasta.  
(DG942:1)



## Peruskarttaote, PK 1242 12 HORONKYLÄ

Pörtom-Grytbacken  
Kivikautinen asuinpaikka



Pohjakartta (c) Maanmittauslaitos 2008, aineiston kopiointi ilman Maanmittauslaitoksen lupaa on kielletty

MK 1:10000

YKJ p:6958826, i:3227715

**Närpiö, 605010032, Pörtom-Ekstrand, asuinpaikat, kivikautinen**

<b>MJtunnus:</b>	605010032	<b>Kohdenimi:</b>	Pörtom-Ekstrand
<b>Kunta:</b>	Närpiö	<b>Kohdetarkenne:</b>	
<b>Rauhoitusluokka:</b>	2	<b>MJtyyppi:</b>	asuinpaikat
<b>Lukumäärä:</b>	1	<b>MJalatyyppe:</b>	ei määritelty
		<b>Ajoitus:</b>	kivikautinen
		<b>Laji:</b>	kiinteä muinaisjäännös
<b>P:</b>	6963358	<b>I:</b>	3227162
<b>Z:</b>	50 - 57		
<b>Peruskartta:</b>	124210 Pörtom		
<b>Koordinaattiselite:</b>	pohjoispää		

**Kuvaus:**

Asuinpaikka sijaitsee Pirttikylän Sidbäckissä, Valsmossenin peltoaukealta ja suolta länteen, Valsåsenin harjanteen itäreunalla, pitkän koillis-lounais-suuntaisen moreeniharjanteen koillispäässä. Asuinpaikkalöytöjä on metsämaalta tuulenkaadoista vuoden 1975 tarkastuksesta metsätien molemmin puolin sekä ojaleikkauksista ja muutaman pienen, vanhan hiekkakuopan reunalta. Pääosa löydöistä on tien ala- eli itäpuoliselta rinteeltä. Kohteen tarkempi laajuus on määrittämättä. Löytöalue jatkuu etelään kuten koekaivaus vuonna 1982 osoitti.

Vuoden 2009 inventoinnissa kohde tarkastettiin, mutta havaintoja oli kasvillisuuden takia vaikea tehdä. Aluerajaus perustuu aiempiin kaivauksiin ja topografiaan.

**Vuoden 2009 inventoinnin kuvanumerot:**

-

**Tutkimukset:****Mirja Miettinen 1976 inventointi**

Löydöt: KM 20206, 22859

Inventointikertomuskonsepti 1975, täydennykset 1976

Ks. myös Mirja Miettinen 1980, Forn tid i Pörtom. Boken om Pörtom.

Pörtom Hembygdsföreningens inv = PHF 8:1

Arne Ekstrandin 1976 löytämä paikka; paikalta myös reikäkivi (KM ?) tieleikkauksesta.

**Anne Vikkula 1982 koekaivaus**

Löydöt: KM 21668:1-6

kertomus 35/6.4.1983

**Vesa Laulumaa 2009 inventointi**

Museoviraston ja Kustens Skogscentralin inventointi

**Löydöt:**

KM 20206 (Asuinpaikkalöytöjä)

KM 20151:1-3 (Asuinpaikkalöytöjä)

KM 22859 (Asuinpaikkalöytöjä)

**Kiinteistötunnukset:**

54542500090043

54542500190051

54542500090040

54542500190008

54542500210019

54542500210058

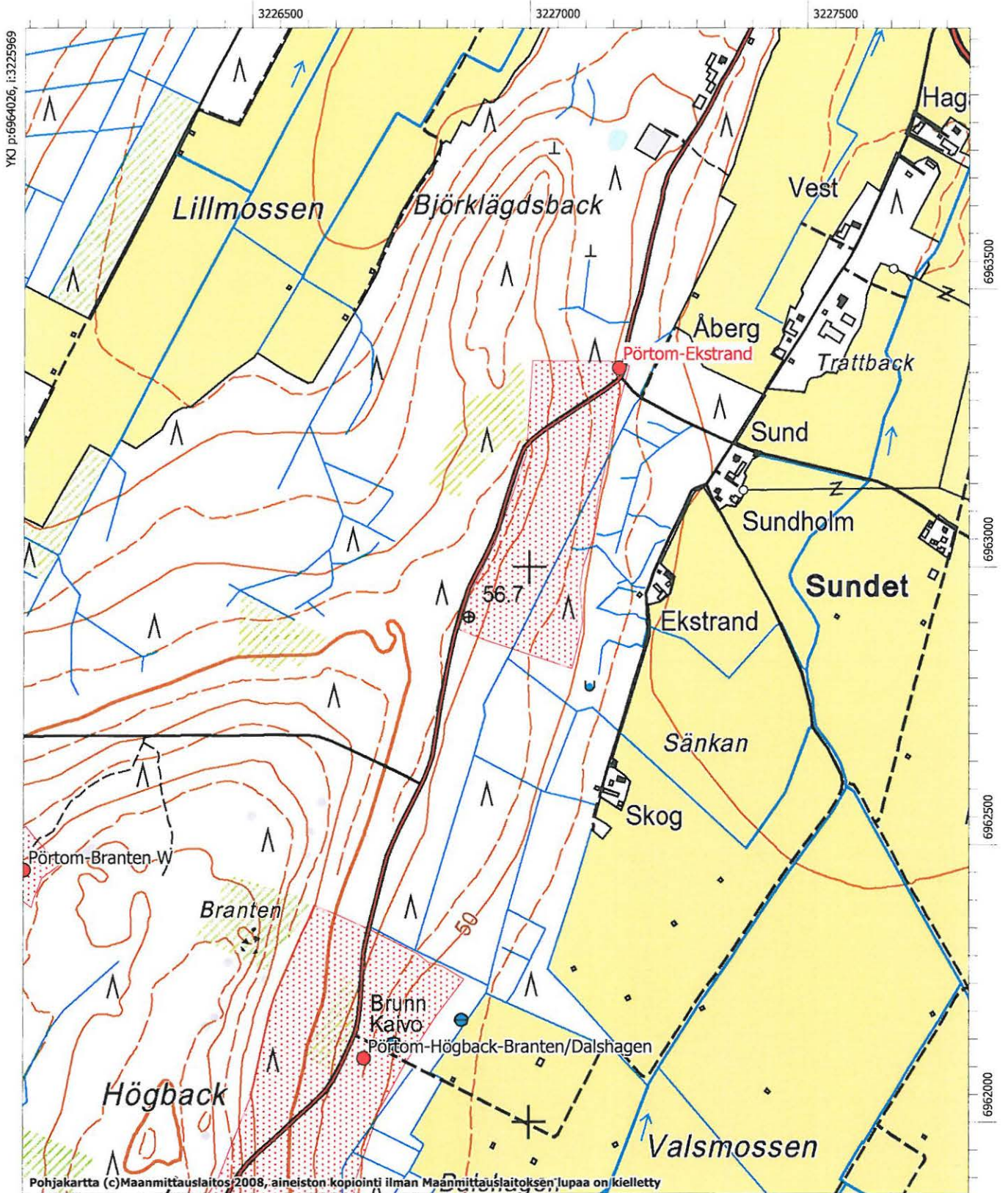
54542500210062

54542500210070



## Peruskarttaote, PK 1242 10 PÖRTOM

Pörtom-Ekstrand  
Kivikautinen asuinpaikka



**Närpiö, 605010033, Pörtom-Högback-Branten/Dalshagen, asuinpaikat, kivikautinen**

<b>MJtunnus:</b>	605010033	<b>Kohdenimi:</b>	Pörtom-Högback-
<b>Kunta:</b>	Närpiö	<b>Kohdetarkenne:</b>	
<b>Rauhoitusluokka:</b>	2	<b>MJtyyppi:</b>	asuinpaikat
<b>Lukumäärä:</b>	1	<b>MJalatyyppe:</b>	ei määritelty
		<b>Ajoitus:</b>	kivikautinen
		<b>Laji:</b>	kiinteä muinaisjäänös
<b>P:</b>	6962114	<b>I:</b>	3226704
<b>Z:</b>	50 - 70		
<b>Peruskartta:</b>	124210 Pörtom		
<b>Koordinaattiselite:</b>	alueen pohjoispää		

**Kuvaus:**

*Aiempi kuvaus:* Asuinpaikka sijaitsee Pirttikylän Sidbäckissä, Valsåsenin hiekkaisella itärinteellä laajalla, noin 600 metriä pitkällä ja 50-300 metriä leveällä alueella, metsämaalla, osaksi tiealueella. Alimmat löydöt ovat rinteiden alaosaan viljelyksiin rajoittuvasta metsästä, ylimmät tieleikkauksista rinteiden yläosaan. Alarinteellä on rivi erikokoisia ruohottuneita maakumpuja, joista yhtä on tutkittu 1993. Kummussa oli palanutta kiveä ja asuinpaikkalöytöjä. Löydöt olivat keramiikkaa (Ka II ja nuorakeramiikkaa), jonkin verran piitä, runsaasti kvartsia, hiekkakiviesineitä ja palanutta luuta. Paikalla on tehty koekuopitusta 1982 alueen laajuuden selvittämiseksi ja rinteiden alaosaan pieni kaivaus 1993. Välttömästi eteläpuolella on Granlidenin asuinpaikka 605010034 ja pienen matkan päässä pohjoisessa Ekstrandin asuinpaikka 605010032.

*Vuoden 2009 inventointi:* Kohde tarkastettiin vuoden 2009 inventoinnissa ja se on aiemmin mainitun mukaisessa tilassa. Muinaisjäänöksen rajausta perustuu koekaivauksiin ja topografiaan.

**Vuoden 2009 inventoinnin kuvanumerot:**

DG944:1-2

**Tutkimukset:****Anne Vikkula 1982 koekaivaus**

Löydöt: KM 21668

kertomus 35/6.4.1983

**Mirja Miettinen 1976 inventointi**

Löydöt: KM 20151

Inventointikertomuskonsepti 1975, täydennykset 1976

Ks. myös Mirja Miettinen 1980, Forntid i Pörtom. Boken om Pörtom.

Pörtom Hembygdsföreningens inv = 8:2

**Erik Nordberg 1993 koekaivaus**

Löydöt: KM 31645

Erik Nordberg /Umeå univ /Öb.b. förbund; kaivaus 1993 ja näytteiden otto

**Vesa Laulumaa 2009 inventointi**

Museoviraston ja Kustens Skogscentralin inventointi

**Löydöt:**

KM 20207 (Asuinpaikkalöytöjä)

KM 20878 (Asuinpaikkalöytöjä)

KM 22854 (Asuinpaikkalöytöjä)

KM 31645 (Asuinpaikkalöytöjä)

KM 20151:4-13 (Asuinpaikkalöytöjä)

KM 21668:7-27 (Asuinpaikkalöytöjä)

**Kiinteistötunnukset:**

54542500190039

54542500210045

54542500190049

54542500190050

54542500210046

54542500190010

54542500190012

54542500190031



54542500190033  
54542500190034  
54542500190036  
54542500190037  
54542500190038  
54542500190040  
54542500190041  
54542500190045  
54542500190048

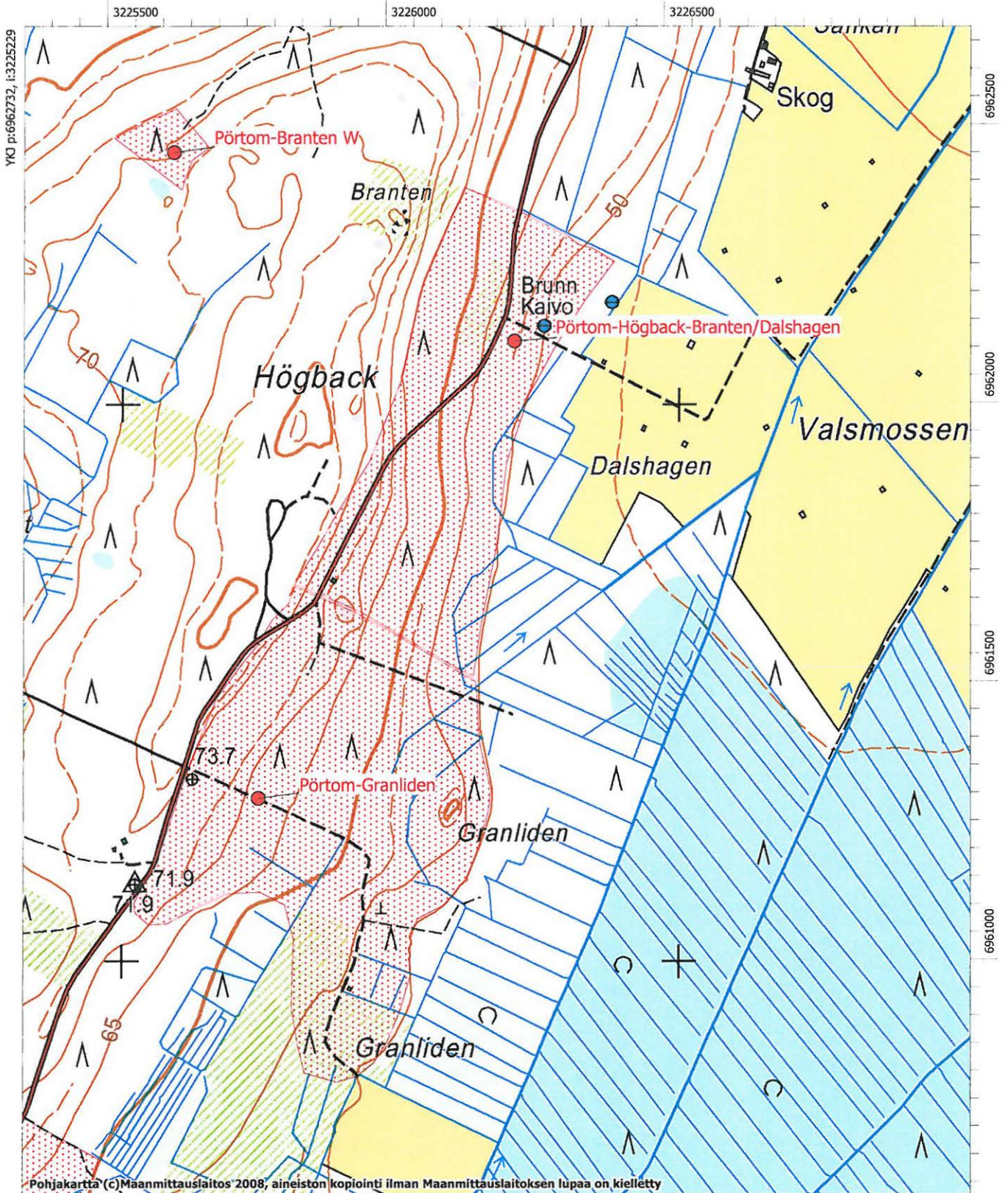


Närpiö, Pörtom-Högback-Branten/Dalshagen. Edessä palokivikumpu, jota metsäautotie leikkaa. Kuvattu etelästä. (DG944:2)



Peruskarttaote, PK 1242 10 PÖRTOM

Pörtom-Högback-Branten/Dalshagen, Pörtom-Granliden ja Pörtom-Branten W  
Kivikautisia asuinpaikkoja



Pohjakartta (c)Maanmittauslaitos 2008, aineiston kopiointi ilman Maanmittauslaitoksen lupaa on kielletty

MK 1:10000

YKJ p:6960633, i:3226928



**Närpiö, 605010034, Pörtom-Granliden, asuinpaikat, kivikautinen**

<b>MJtunnus:</b>	605010034	<b>Kohdenimi:</b>	<b>Pörtom-Granliden</b>
<b>Kunta:</b>	Närpiö	<b>Kohdetarkenne:</b>	
<b>Rauhoitusluokka:</b>	2	<b>MJtyyppi:</b>	asuinpaikat
<b>Lukumäärä:</b>	1	<b>MJalatyyppi:</b>	ei määritelty
		<b>Ajoitus:</b>	kivikautinen
		<b>Laji:</b>	kiinteä muinaisjäännös
<b>P:</b>	6961292	<b>I:</b>	3226245
<b>Z:</b>	50 - 67,5		
<b>Peruskartta:</b>	124210 Pörtom		
<b>Koordinaattiselite:</b>	keskikoordinaatti		

**Kuvaus:**

Asuinpaikka sijaitsee Pirttikylän Valsåsenin itärinteellä, laajalla metsäalueella. Ylimmät löydöt ovat rinteen suuntaisen metsäautotien itä- eli alapuolelta, alimmat noin 50 metrin tasolta viljelysmaan yläreunasta. Yläosassa aluetta on metsittynyt hiekkakuoppa-alue, jonka pohjoisreunassa on liedenjäännös (67,15 m korkeudella). Siitä on saatu ajoitustulos 5580+-140 BP (Hel-968), cal 4456 BC. Löytöjä on kerätty eri aikoina viljelyksille vievän tien leikkauksista, metsästä tuulenkaadoista, vanhojen hiekkakuoppien reunoista ja metsäojien reunoista.

Rinteellä erottuu metsässä useita loivia rantaterasseja. Kyseessä on ilmeisen laaja ja pitkäikäinen asuinpaikka. Alueen laajuus on arviolta 600x500 metriä.

Talvella 2007-08 kohde on vahingoittunut hakkuita seuranneessa kannonnostossa (ks. Kaisa Lehtosen tarkastuskertomus 28.5.2008).

*Inventointi 2009:* Alue tarkistettiin, mutta aiempiin asuinpaikan laajuutta koskeviin havaintoihin ei saatu täydennystä. Hakkuualue kasvoi horsmaa ja oli jo hyvää vauhtia turvettumassa. Ehjää asuinpaikka-alueella on vielä jäljellä kannonnostoalueen etelä- ja länsipuolella. Muinaisjäännösalueen rajausta perustuu kaivaus- ja tarkistuslöytöihin sekä topografiaan.

**Vuoden 2009 inventoinnin kuvanumerot:****Tutkimukset:****Anne Vikkula 1982 koekaivaus**

Löydöt: KM 21667:1-10

kertomus arkistossa 35/6.4.1983

**Mirja Miettinen 1978 inventointi**

kertomus arkistossa

**Mirja Miettinen 1976 koekaivaus**

Löydöt: KM 20354:1-34

kertomus 186/ 15.7.1991

**Lise-Lott Teir 1977 koekaivaus**

kertomus ?

**Kaisa Lehtonen & Pentti Rislä 2008 tarkastus**

Kertomus AO:n arkistossa.

**Vesa Laulumaa 2009 inventointi**

Museoviraston ja Kustens Skogscentralin inventointi

**Löydöt:**

KM 20728 (Asuinpaikkalöytöjä)

KM 21667 (Asuinpaikkalöytöjä)

KM 20208 (Asuinpaikkalöytöjä)

KM 20352 (Asuinpaikkalöytöjä)

KM 20354 (Asuinpaikkalöytöjä)

KM 22855 (Asuinpaikkalöytöjä)

KM 20151:14-44 (Asuinpaikkalöytöjä)

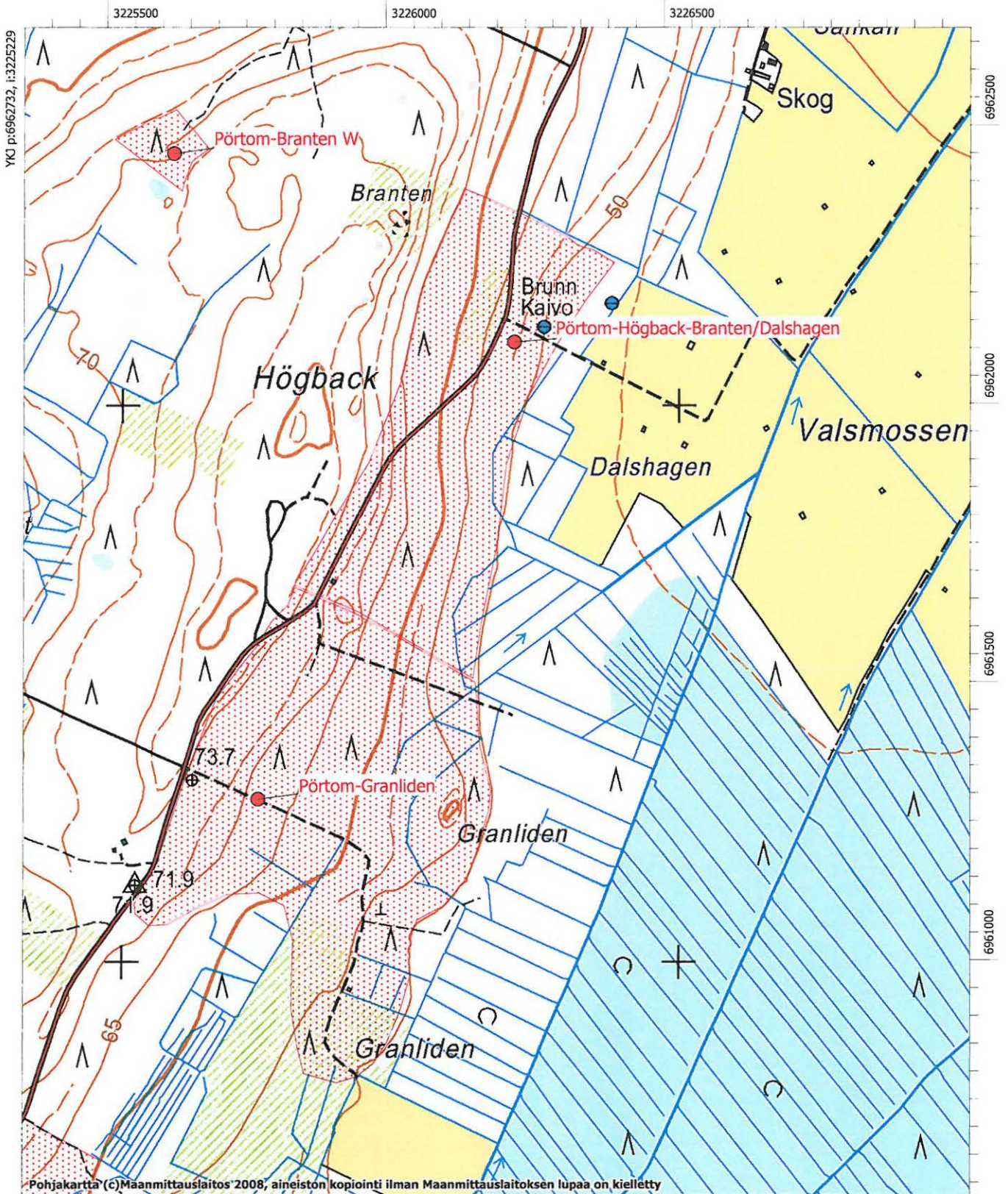
**Kiinteistötunnukset:**

54542500200019  
54542500200021  
54542500200022  
54542500020029  
54542500200055  
54542500200059  
54542500200060  
54542500200067  
54542500200069  
54542508760016



Peruskarttaote, PK 1242 10 PÖRTOM

Pörtom-Högback-Branten/Dalshagen, Pörtom-Granliden ja Pörtom-Branten W  
Kivikautisia asuinpaikkoja



Pohjakartta ©Maanmittauslaitos 2008, aineiston kopiointi ilman Maanmittauslaitoksen lupaa on kielletty

MK 1:10000

YKJ p:6960633, i:3226928

**Närpiö, 605010035, Pörtom-Storliden, asuinpaikat, kivikautinen**

<b>MJtunnus:</b>	605010035	<b>Kohdenimi:</b>	Pörtom-Storliden
<b>Kunta:</b>	Närpiö	<b>Kohdetarkenne:</b>	
<b>Rauhoitusluokka:</b>	2	<b>MJtyyppi:</b>	asuinpaikat
<b>Lukumäärä:</b>	1	<b>MJalatyypit:</b>	ei määritelty
		<b>Ajoitus:</b>	kivikautinen
		<b>Laji:</b>	kiinteä muinaisjäännös
<b>P:</b>	6960464	<b>I:</b>	3225645

**Z:** 65 - 67  
**Peruskartta:** 124112 Horonkylä

**Koordinaattiselite:** eteläinen ääripiste

**Kuvaus:**

*Aiempi Miettisen kuvaus:* Asuinpaikka sijaitsee Sidbäckissä, entiseltä Ylimarkun ja Pirttikylän rajalta noin 300 metriä koilliseen, Valsåsista Sidbäckiin vievän metsäautotien varrella ja noin 1 km koilliseen Valsåsin taloista. Maasto on moreeni- ja hiekkakankangasta, josta on tieleikkauksessa ja tuulenkaadoissa löytynyt hiukan asuinpaikkalöytöjä, kvartsia (KM 20151:45). Asuinpaikan laajuus ja luonne on toteamatta.

*Vuoden 2009 inventointi:* Kohde tarkistettiin, mutta löytöjä ei tehty. Tienleikkaus on kasvanut umpeen ja parista tuulenkaadosta ei havaittu löytöjä. Muinaisjäännöksen rajaus on tehty aiempien löytötietojen ja topografian perusteella.

***Vuoden 2009 inventoinnin kuvanumerot:***

DG914:1

***Tutkimukset:*****Anne Vikkula 1982 tarkastus**

kertomus 35/6.4.1983

**Mirja Miettinen 1976 inventointi**

Löydöt: KM 20151:45

Inventointikertomuskonsepti 1975, täydennykset 1976

Ks. myös Mirja Miettinen 1980, Fornid i Pörtom. Boken om Pörtom.

Pörtom Hembygdsföreningens inv =PHF 8:4

**Vesa Laulumaa 2009 inventointi**

Museoviraston ja Kustens Skogscentralin inventointi

**Löydöt:**

KM 20151:45 (Asuinpaikkalöytöjä)

***Kiinteistötunnukset:***

54542500210012

54542500210039

54542500210040

54542500210041

54542500210057

54542500210061

54542500210064

54542500210065



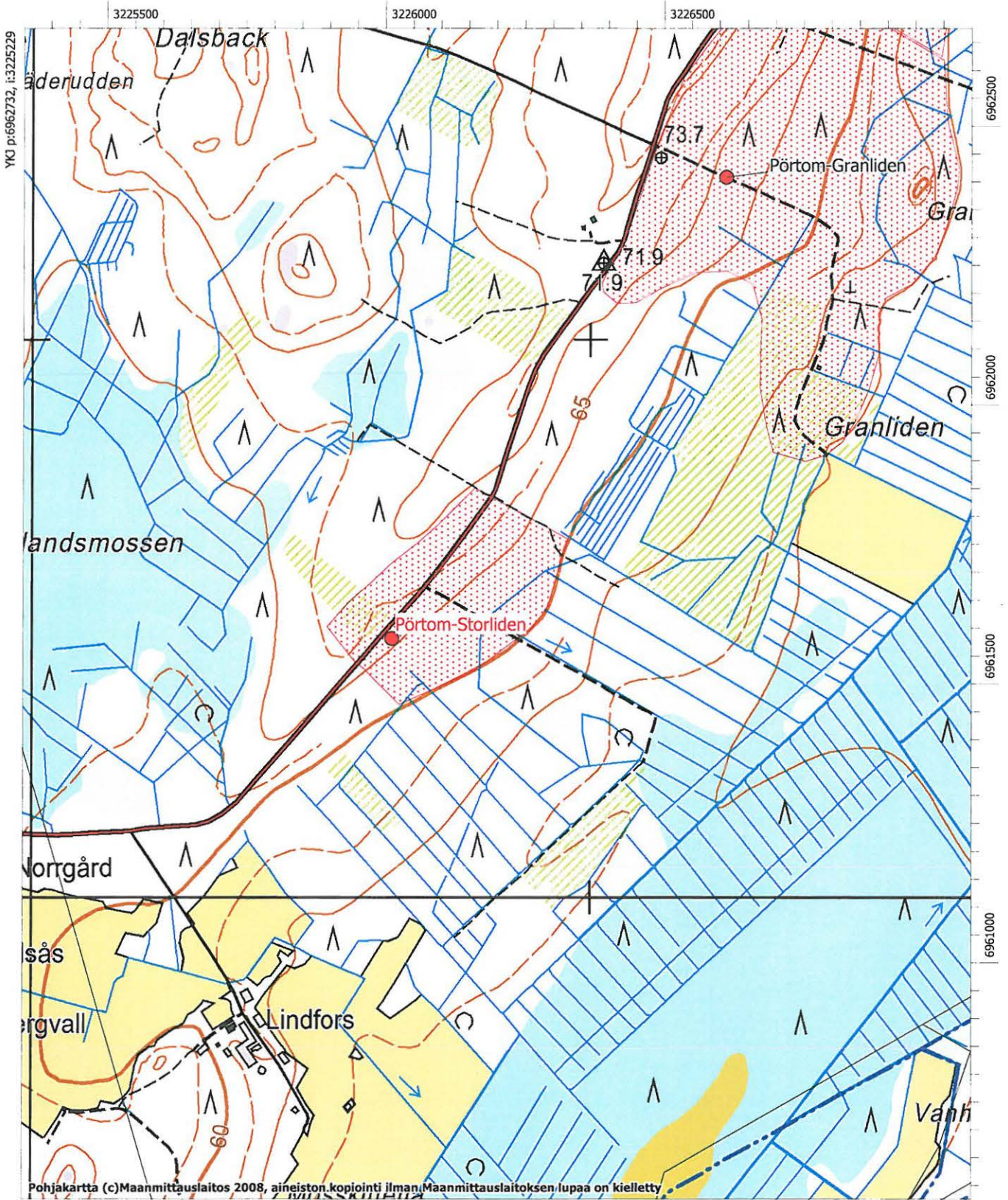


Närpiö, Pörtom-Storliden. Kivikautinen asuinpaikka ulottuu Valsbergvägenin molemmin puolin. Kuvattu koillisesta. (DG914:1)



Peruskarttaote, PK 1242 10 PÖRTOM

Pörtom-Storliden  
Kivikautinen asuinpaikka





**Närpiö, 605010036, Pörtom-Svinbacken 1, hautapaikat/hautaröykkiöt, ajoittamaton**

<b>MJtunnus:</b>	605010036	<b>Kohdenimi:</b>	<b>Pörtom-Svinbacken 1</b>
<b>Kunta:</b>	Närpiö	<b>Kohdetarkenne:</b>	
<b>Rauhoitusluokka:</b>	2	<b>MJtyyppi:</b>	hautapaikat
<b>Lukumäärä:</b>	1	<b>MJalatyypit:</b>	hautaröykkiöt
		<b>Ajoitus:</b>	ajoittamaton
		<b>Laji:</b>	kiinteä muinaisjäännös
<b>P:</b>	6964956	<b>I:</b>	3232177
<b>Z:</b>	60 - 65		

**Peruskartta:** 124210 Pörtom

**Koordinaattiselite:** Röykkiön gps-koordinaatti

**Kuvaus:**

*Aiempi Miettisen kuvaus:* Röykkiö sijaitsee Närpiön Pirttikylän ja Jurvan rajalta runsas kilometri länteen, pitäjän itäisimmässä osassa olevalla Lokåsenin alueella. Maasto on mäntykangasta, jossa on matalalla mäenharjanteella röykkiö. Röykkiö on pahasti hajotettu. Sen läpimitta on 6-7 metriä. Röykkiö on matala ja rakennettu suhteellisen tasakokoisista kivistä. Se on sammaloitunut. Mahdollisesti kyseessä on hautaröykkiö. Lähellä on pari muuta pientä kivikasaa, joiden läpimitta on 2-3 m.

*Vuoden 2009 inventointi:* Inventoinnissa havaittiin, että kohteen aiempi sijaintitieto oli virheellinen. Röykkiö sijaitse noin 150 metriä luoteeseen ilmoitetusta koordinaattipisteestä. Sijaintitieto on nyt korjattu. Muutoin röykkiö oli aiemman kuvauksen mukaisessa kunnossa. Aiemmin mainittuja pieniä kivikasoja ei maastossa havaittu. Kohteen ympäristö on nykyisin noin 25-vuotiasta mäntymetsää, kenttäkasvillisuus on varvukkoa. Aivan röykkiön vierestä, sen koillispuolella, kulkee ajoura.

**Vuoden 2009 inventoinnin kuvanumerot:**

F145798:1; DG911:1

**Tutkimukset:****Mirja Miettinen 1976 inventointi**

Inventointikertomuskonsepti 1975, täydennykset 1976

Ks. myös Mirja Miettinen 1980, Forn tid i Pörtom. Boken om Pörtom.

Pörtom Hembygdsföreningens inv =PHF :9:1

**Vesa Laulumaa 2009 inventointi**

Museoviraston ja Kustens Skogscentralin inventointi

**Löydöt:-****Kiinteistötunnukset:**

54542500010164



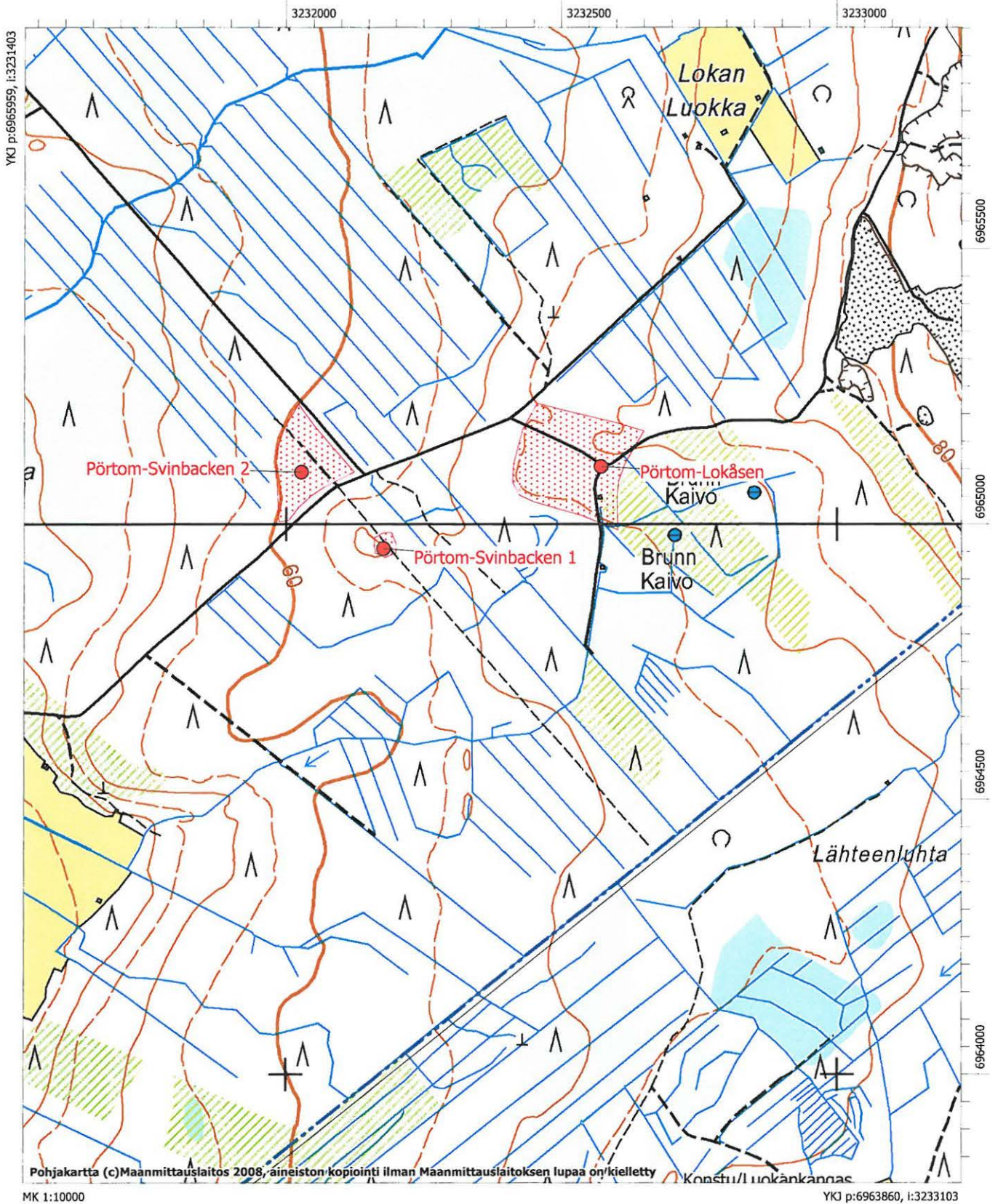
Närpiö, Pörtom-Svinbacken 1. Röykkiö kuvattuna lounaasta. (DG911:1)



Peruskarttaote, PK 1242 10 PÖRTOM

Pörtom-Lokåsen ja Pörtom-Svinbacken 2  
Kivikautisia asuinpaikkoja

Pörtom-Svinbacken 1  
Ajoittamaton hautaröykkiö



**Närpiö, 605010037, Pörtom-Lokåsen, asuinpaikat, kivikautinen**

<b>MJtunnus:</b>	605010037	<b>Kohdenimi:</b>	<b>Pörtom-Lokåsen</b>
<b>Kunta:</b>	Närpiö	<b>Kohdetarkenne:</b>	
<b>Rauhoitusluokka:</b>	2	<b>MJtyyppi:</b>	asuinpaikat
<b>Lukumäärä:</b>	1	<b>MJalatyyppe:</b>	ei määritelty
		<b>Ajoitus:</b>	kivikautinen
		<b>Laji:</b>	kiinteä muinaisjäännös
<b>P:</b>	6965105	<b>I:</b>	3232572
<b>Z:</b>	65 - 70		
<b>Peruskartta:</b>	124210 Pörtom		

**Koordinaattiselite:** Koordinaatti keskiosasta, teiden risteysten tuntumasta

**Kuvaus:**

**Aiempi Miettisen kuvaus:** Asuinpaikka sijaitsee Närpiön Pirttikylän ja Jurvan rajalla, Sidbäckin Lokåsenilla, runsaat 3 km koilliseen Närvijoen ylittävältä maantiesillalta ja noin 600 metriä luoteeseen pitäjänrajalta. Loivalla hiekkakankaalla on vanhoja hiekkakuoppia, joista tiedetään haetun muuraushietaa. Vuoden 1936 hiekanotossa on löytynyt ehjä nuorakeraaminen saviastia, joka on mahdollisesti vasarakirveshaudasta. Todennäköinen löytökohta on paikallistettu myöhemmin ja sen ympäristöstä on todettu mahdollisesti asuinpaikka, löytöinä on kvartseja ja nokimaata.

Alueella on tehty jonkin verran koekaivauksia asuinpaikan rajaamiseksi. Värjäntynyttä kulttuurimaata on tuskin lainkaan, löydöt ovat lähes puhtaassa hiekkassa. Tämä on pohjalaisille asuinpaikoille tavallinen piirre. Tarkan laajuuden selvittäminen vaatisi laajempia koekaivauksia. Hiekanotto ja tiet ovat tuhonneet aluetta pahoin.

**Vuoden 2009 inventointi:** Todettiin, että alueen hiekkakuopat ovat kasvaneet umpeen ja osaa asuinpaikka-aluetta peittää tiheä mäntytaimikko. Havaintojen teko oli vaikeaa, eikä lisäinformaatiota paikan laajuudesta saatu. Muinaisjäännöksen rajaus perustuu aiempiin kaivaus- ja löytötietoihin sekä topografiaan.

**Vuoden 2009 inventoinnin kuvanumerot:**

DG912:1-2

**Tutkimukset:****Mirja Miettinen 1976 inventointi**

Löydöt: KM 11149, 20152

Inventointikertomuskonsepti 1975, täydennykset 1976

Ks. myös Mirja Miettinen 1980, Forn tid i Pörtom. Boken om Pörtom.

Pörtom Hembygdsföreningens inv =PHF :9:2

**Matti Bergström 1983 koekaivaus**

Löydöt: KM 21985

kertomus 123/28.9.1984

**Anne Vikkula 1982 koekaivaus**

Löydöt: KM 21669:1-3

kertomus 33/6.4.1983

**Jyri Saukkonen 1999 tarkastus**

Löydöt: KM 33707:1-2 keramiikkaa, kvartseja

**Vesa Laulumaa 2009 inventointi**

Museoviraston ja Kustens Skogscentralin inventointi

**Löydöt:**

KM 20205 (Asuinpaikkalöytöjä)

KM 11149:1 (Saviastia (nuoraker.))

KM 21985 (Asuinpaikkalöytöjä)

KM 22862 (Asuinpaikkalöytöjä)

KM 33707:1-2 (Asuinpaikkalöytöjä)

KM 21669 (Asuinpaikkalöytöjä)

KM 20152 (Asuinpaikkalöytöjä)



**Kiinteistötunnukset:**

54542500030095

54542500030154

54542500030177

54542500110018

54542500110072

54542500820001

54542500820002



Närpiö, Pörtom-Lokåsen. Kivikautisen asuinpaikan länsiosa kasvaa nykyisin tiheää metsää, Kuvattu idästä.



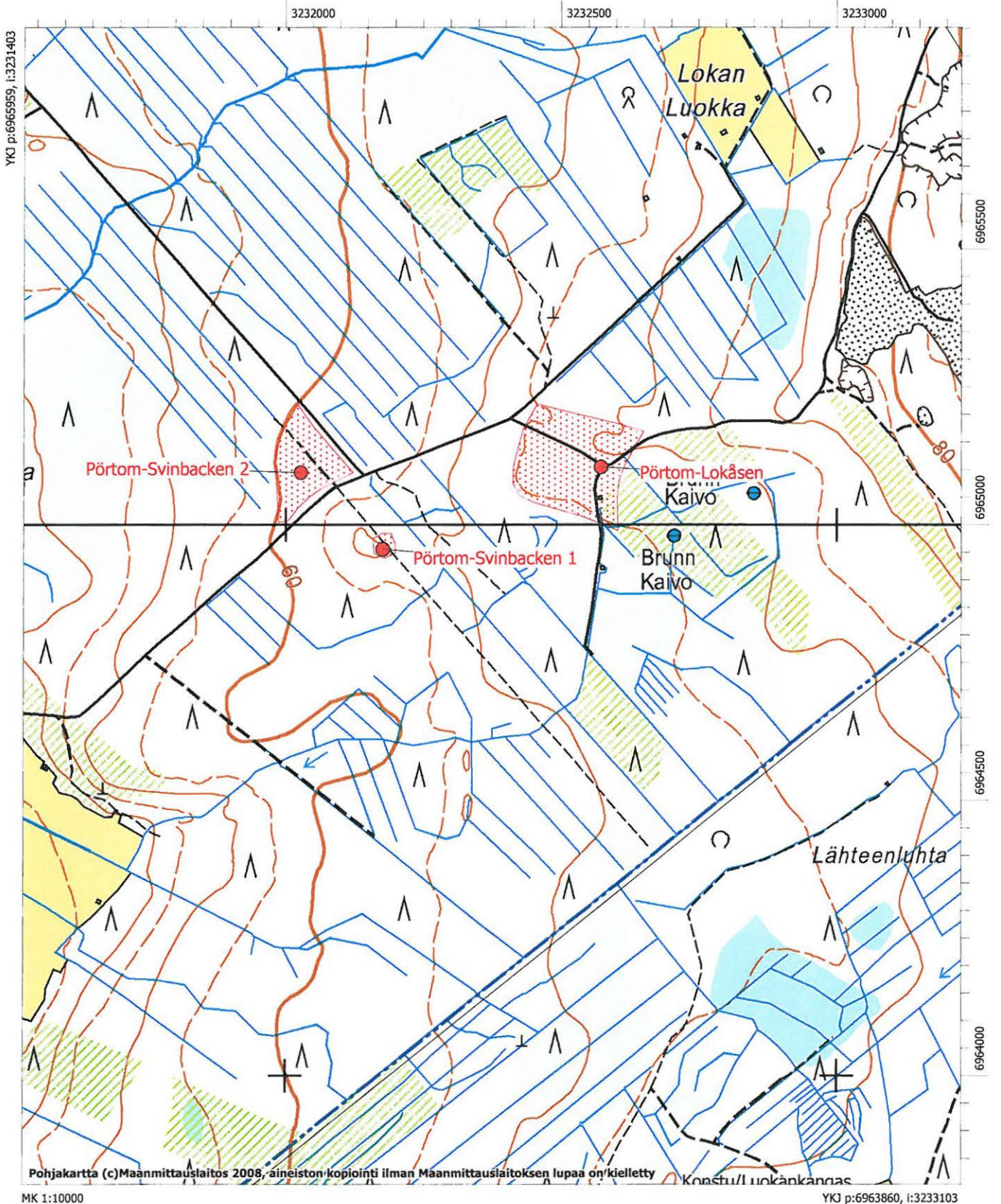
Kivikautisen asuinpaikan itäosaa. Kuvattu luoteesta. (DG912:2)



Peruskarttaote, PK 1242 10 PÖRTOM

Pörtom-Lokåsen ja Pörtom-Svinbacken 2  
Kivikautisia asuinpaikkoja

Pörtom-Svinbacken 1  
Ajoittamaton hautaröykkiö



**Närpiö, 605010038, Pörtom-Nojärvslogen, hautapaikat/hautaröykkiöt, varhaismetallikautinen**

<b>MJtunnus:</b>	605010038	<b>Kohdenimi:</b>	<b>Pörtom-Nojärvslogen</b>
<b>Kunta:</b>	Närpiö	<b>Kohdetarkenne:</b>	
<b>Rauhoitusluokka:</b>	1	<b>MJtyyppi:</b>	hautapaikat
<b>Lukumäärä:</b>	9	<b>MJalatyypit:</b>	hautaröykkiöt
		<b>Ajoitus:</b>	varhaismetallikautinen
		<b>Laji:</b>	kiinteä muinaisjäännös
<b>P:</b>	6973132	<b>I:</b>	3215295
<b>Z:</b>	23 - 27		
<b>Peruskartta:</b>	124208 Nyby		

**Koordinaattiselite:** pohjoisen ryhmän (a) GPS paikannettu keskipiste

**Kuvaus:**

*Miettisen aiempi kuvaus:* Röykkiöt sijaitsevat Närpiön Pirttikylän Velkmossenissa, Ylimarkun ja Pirttikylän rajoilla olevalla metsäalueella nimeltä Nojärvslogen. Paikalla on kaksi ryhmää röykkiötä noin 600 metrin päässä toisistaan. Katso erilliskohteet a ja b.

*Vuoden 2009 inventointi:* Pentti Rislä oli tarkastanut kohteen vuonna 2002. Hän oli määritellyt suoja-alueen. Rislän havainnot vahvistettiin vuoden 2009 inventoinnissa. Peruskartan muinaisjäännösmerkin sijainti on virheellinen, sen pitäisi olla noin 150 metriä lounaaseen nykyisestä merkinnästä. Alueella on kaksi pyöreää kivivallien rajaamaa aluetta, halkaisijaltaan ne ovat noin 5-6 metriä. Rakenteet eivät ole röykkiöitä, pikemminkin mieleen tulee jonkinlainen asumuksen pohja. Lisäksi alueella on Rislän mukaan muutamia isojen kivien viereen kasattuja röykkiöitä, todennäköisimmin hautoja, joiden sijaintia ei ehditty vuoden 2009 inventoinnissa vahvistaa. Kohteen rajaus perustuu inventoinnissa havaittuihin rakenteisiin ja Rislän tarkastukseen.

Erilliskohde b:stä muodostettiin oma muinaisjäännöskohde, Nojärvslogen 2.

**Vuoden 2009 inventoinnin kuvanumerot:**

F145801:1; DG955:1

**Tutkimukset:****Mirja Miettinen 1976 inventointi**

Inventointikertomuskonsepti 1975, täydennykset 1976

Ks. myös Mirja Miettinen 1980, Forntid i Pörtom. Boken om Pörtom.

Pörtom Hembygdsföreningens inv =15:2

**Pentti Rislä 2002 tarkastus**

tarkastuskertomus PMA 0223 /kopio arkistossa

tarkastus tehty hakkuualueelle (ryhmän a alue), jossa todetut röykkiöt on merkitty kuitunauhoin 26.8.2002

**Vesa Laulumaa 2009 inventointi**

Museoviraston ja Kustens Skogscentralin inventointi

**Löydöt:**

<b>Alakohteen nimi:</b> röykkiöryhmä a	Alakohteen tunnus:	7831
<b>Alakohteen nimi:</b> Röykkiöryhmä b	Alakohteen tunnus:	11643
<b>Alakohteen nimi:</b> Kivikehä, eteläisempi	Alakohteen tunnus:	11805

**P:** 6973142      **I:** 3215316

**Kiinteistötunnukset:**

54542500020100

54542500230041

54542500230050



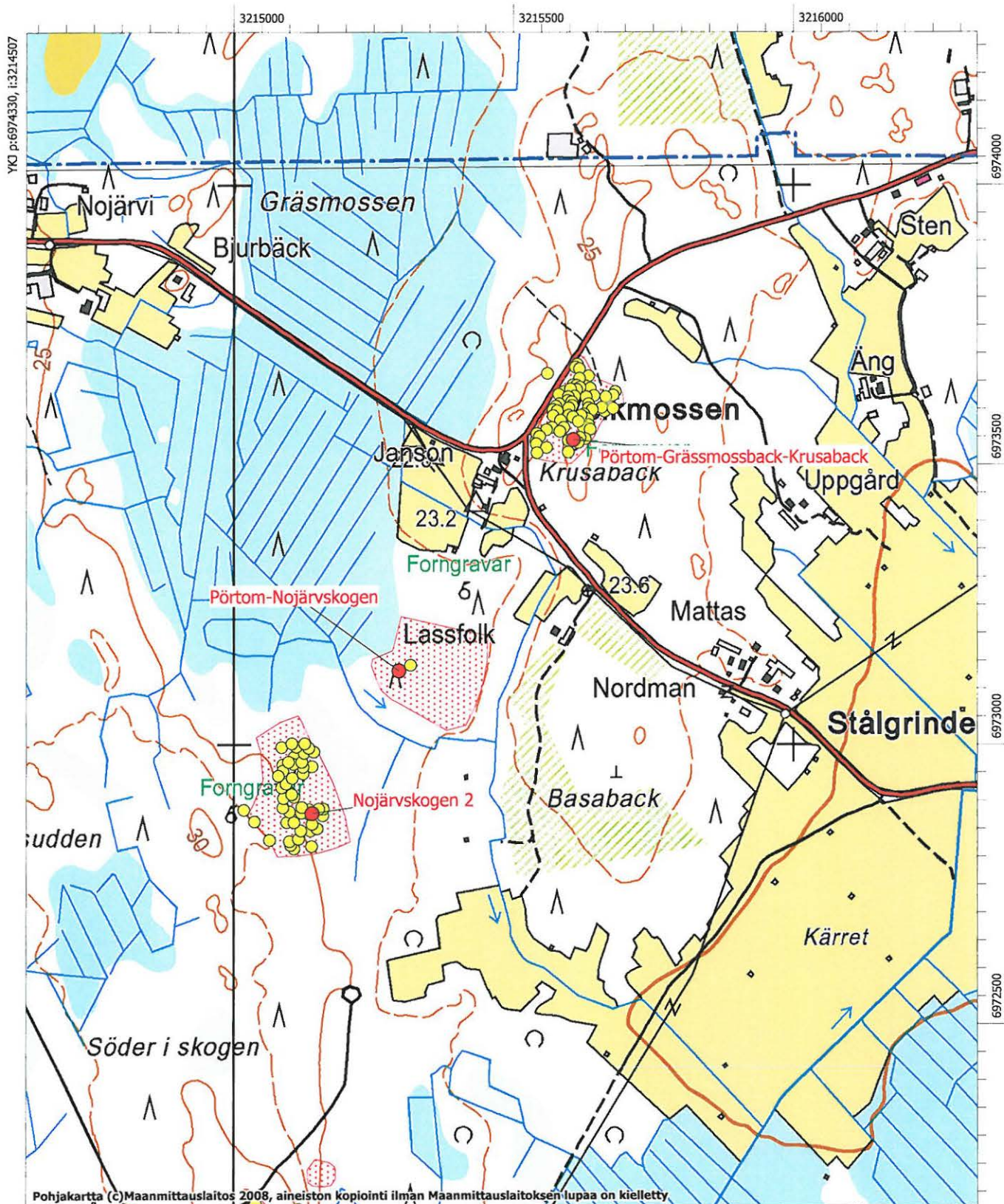


Närpiö, Pörtom-Nojärvslogen. Toinen alueella olevista kivikehistä kuvattuna koillisesta. (DG955:1)



Peruskarttaote, PK 1242 08 NYBY

Pörtom-Grässmossback-Krusaback  
Pörtom-Nojärvskogen ja Nojärvskogen 2  
Varhaismetallikautisia hautaröykkiöitä



Pohjakartta (c)Maanmittauslaitos 2008, aineiston Kopiointi ilman Maanmittauslaitoksen lupaa on kielletty.

MK 1:10000

YKJ p:6972230, i:3216207



**Närpiö, 605010039, Pörtom-Frönäsberget, hautapaikat/hautaröykkiöt, varhaismetallikautinen**

<b>MJtunnus:</b>	605010039	<b>Kohdenimi:</b>	<b>Pörtom-Frönäsberget</b>
<b>Kunta:</b>	Närpiö	<b>Kohdetarkenne:</b>	
<b>Rauhoitusluokka:</b>	1	<b>MJtyyppi:</b>	hautapaikat
<b>Lukumäärä:</b>	1	<b>MJalatyypit:</b>	hautaröykkiöt
		<b>Ajoitus:</b>	varhaismetallikautinen
		<b>Laji:</b>	kiinteä muinaisjäänös
<b>P:</b>	6972101	<b>I:</b>	3215092
<b>Z:</b>	25 - 32		
<b>Peruskartta:</b>	124207 Pörtmossen		
<b>Koordinaattiselite:</b>	Röykkiön gps-koordinaatit		

***Kuvaus:***

*Miettisen aiempi kuvaus:* Röykkiöt sijaitsevat Närpiön Pirttikylän ja Ylimarkun vanhan pitäjänrajan tuntumassa, Nojärviskogenin eteläosassa. Maasto on moreeniyläntä, joka laskee kaakkoon kohti Velkmossen. Alueella on todettu inventoinnissa kahdessa kohdassa röykkiöitä mäenharjanteilla 100 metrin päässä toisistaan.

a) korkeimmalla mäellä, metsämaalla on kaksi suurehkoa röykkiötä. Toisen läpimitta on 8 m, toinen on pitkänomainen, mitoiltaan 8x6 m. Molemmissa on kaivelujen jälkiä.

b) edellisistä pohjoiseen runsaat 100 m, alempana rinteellä on muutamia (1-3 kpl) pienehköjä metsämaassa vaikeasti erotettavia röykkiöitä, joita saattaa olla alueella enemmänkin. Näiden koordinaatti on 6972245/3215180.

Paikallisten tietojen mukaan noin 360 metriä etelään röykkiöryhmästä a olevalla mäenkumpareella on myös röykkiöitä. Paikkaa ei ole tarkastettu.

*Vuoden 2009 inventointi:* Frönäsbergetiltä löytyi yksi röykkiö. Sen halkaisija on noin kuusi metriä ja korkeus puolisen metriä. Röykkiö on hieman kuusikon katveessa eikä erotu helposti maastosta. Toista röykkiötä ei harjanteella havaittu. Aiemmassa kuvauksessa mainitut b-ryhmän röykkiöt jäivät myös löytymättä. Alue, jolla röykkiöiden on ilmoitettu sijaitsevan, kasvaa hyvin tiheää nuorta mäntytaimikkoa, pieniä ja vaikeasti havaittavia röykkiöitä ei löytynyt. Samalla harjanteella röykkiön kanssa on myös kaksi kuoppaa. Toinen sijaitsee röykkiöstä noin 90 metriä luoteeseen, lähellä metsäautotietä. Kuopan halkaisija on pari metriä ja syvyyttä sillä on puolisen metriä. Röykkiöstä 100 metriä pohjoiseen on toinen kuoppa. Se ei vaikuta esihistorialliselta. Kuoppa on kraaterimainen, halkaisijaltaan noin neljä metriä ja syvyydeltään noin puolitoista metriä.

Inventoinnissa tarkastettiin myös aiemmassa kuvauksessa mainittu alue noin 360 metriä etelään. Alueelta löytyi yksi röykkiö, joka sijaitsee Frönäsbergetin röykkiöstä 280 metriä etelään. Röykkiöstä muodostettiin uusi muinaisjäänöskohde, Frönäsberget 2.

***Vuoden 2009 inventoinnin kuvanumerot:***

DG919:1-2; F145799:1

***Tutkimukset:*****Mirja Miettinen 1976 inventointi**

Inventointikertomuskonsepti 1975, täydennykset 1976

Ks. myös Mirja Miettinen 1980, Fornid i Pörtom. Boken om Pörtom.

Pörtom Hembygdsföreningens inv =PHF :15:3

**Vesa Laulumaa 2009 inventointi**

Museoviraston ja Kustens Skogscentralin inventointi

***Löydöt:-***

**Alakohteen nimi:** Kuoppa 1

**P:** 6972178      **I:** 3215039

**Alakohteen nimi:** Kuoppa 2

**P:** 6972168      **I:** 3215116

Alakohteen tunnus: 11747

Alakohteen tunnus: 11748

**Kiinteistötunnukset:**

54542500020179

54542500090016

54542500090058



Närpiö, Pörtom-Frönäsberget. Röykiö kuvattuna etelästä. (DG919:1))



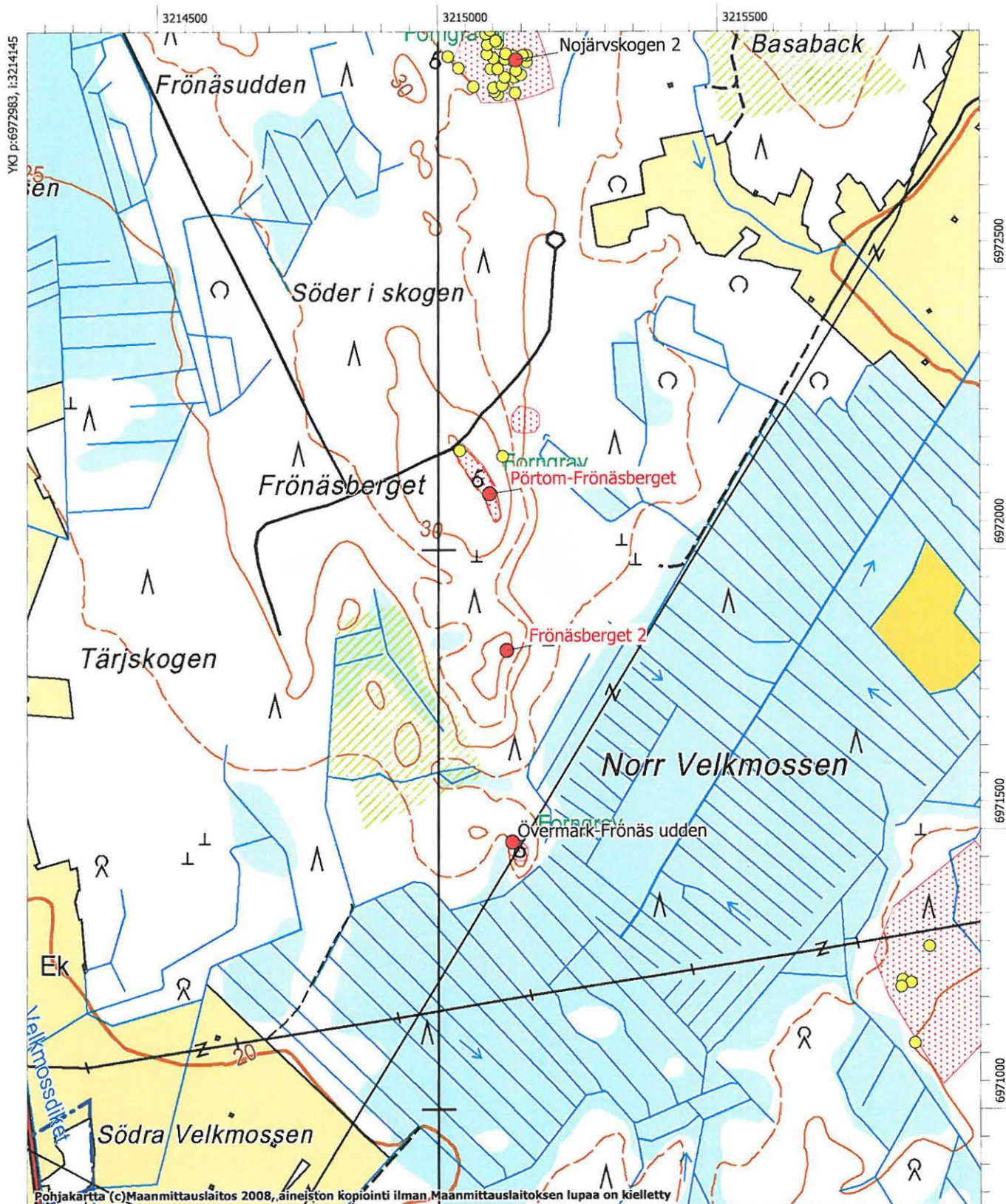


Kuoppa 1, kairan kohdalla, kuvattuna lounaasta. (DG919:2)



Peruskarttaote, PK 1242 08 NYBY

Pörtom-Frönäsberget ja Frönäsberget 2  
Varhaismetallikautisia hautaröykkiöitä



MK 1:10000

YKJ p:6970884, i:3215845



**Närpiö, 605010040, Pörtom-Korpskogen, asuinpaikat, kivikautinen**

<b>MJtunnus:</b>	605010040	<b>Kohdenimi:</b>	Pörtom-Korpskogen
<b>Kunta:</b>	Närpiö	<b>Kohdetarkenne:</b>	
<b>Rauhoitusluokka:</b>	2	<b>MJtyyppi:</b>	asuinpaikat
<b>Lukumäärä:</b>	1	<b>MJalatyypit:</b>	ei määritelty
		<b>Ajoitus:</b>	kivikautinen
<b>P:</b>	6962018	<b>Laji:</b>	kiinteä muinaisjäänös
<b>Z:</b>		<b>I:</b>	3229670
<b>Peruskartta:</b>	124210 Pörtom		
<b>Koordinaattiselite:</b>	Pohjoinen ääripiste		

**Kuvaus:**

*Miettisen aiempi kuvaus:* Asuinpaikka sijaitsee Närpiön Pirttikylän ja Jurvan rajalla, Valsmossenin viljelysaukean itäreunalla, Finnmossenin eli Siulannevan itäpuolella ja 1 km Latvalan taloista lounaaseen. Kunnanrajalla kulkee metsäautotie, jonka varrelta on todettu asuinpaikkalöytöjä metsätien ojaleikkauksista, tuulenskaadoista ja koepistoista sekä Pirttikylän että Jurvan puolelta. Löytöalueen pituus on Pirttikylän puolella noin 300 metriä, leveys 30-40 metriä tieltä länteen, suunnilleen 50 m korkeuskäyrän mukaisesti ja sen yläpuolelle rajoittuen. Jurvan puolella löytöjä vielä lähes 100 metrin päässä tieltä kaakkoon metsästä. Ks Jurva Siulantie (175010003).

*Vuoden 2009 inventointi:* Kohde tarkastettiin, mutta tarkennuksia aiempiin arvioihin kohteen laajuudesta ei saatu. Tien leikkaukset olivat turvettuneet ja havaintojen teko metsässä oli vaikeaa. Muinaisjäänöksen laajuus on arvioitu aiempien löytöjen ja topografian perusteella.

***Vuoden 2009 inventoinnin kuvanumerot:***

DG942:1

***Tutkimukset:*****Mirja Miettinen 1977 inventointi**

Löydöt: KM 20156, 20211, 21257, 21867, 22863

Inventointikertomuskonsepti 1975, täydennykset 1976

Ks. myös Mirja Miettinen 1980, Forn tid i Pörtom. Boken om Pörtom.

Pörtom Hembygdsföreningens inv =PHF ei mainintaa

**Vesa Laulumaa 2009 inventointi**

Museoviraston ja Kustens Skogscentralin inventointi

***Löydöt:***

KM 20156 (Asuinpaikkalöytöjä)

KM 20211 (Asuinpaikkalöytöjä)

KM 22863 (Asuinpaikkalöytöjä)

KM 21867 (Asuinpaikkalöytöjä)

KM 21257 (Asuinpaikkalöytöjä)

***Kiinteistötunnukset:***

30141708780011

54542500090071

54542500210028

54542500210042

54542500210044

30141700070016

30141700070054

30141700070067

30141700070078

30141700070099

30141700070116

30141700070132

30141700160008

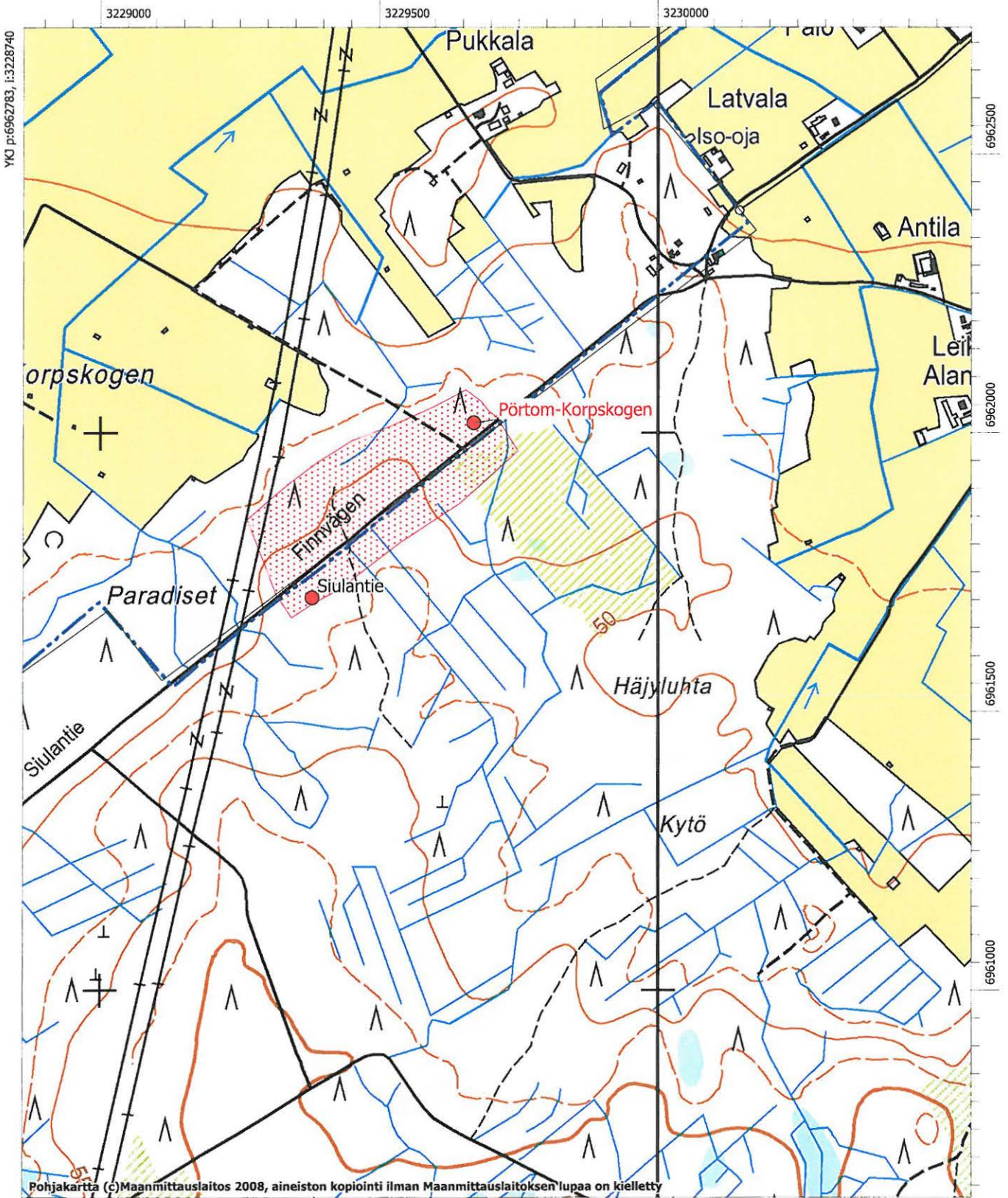


Närpiö, Pörtom-Korpskogen. Kivikautinen asuinpaikka sijaitsee metsässä tien molemmin puolin. Kuva koillisesta. (DG942:1)



Peruskarttaote, PK 1242 10 PÖRTOM

Pörtom-Korpskogen  
Kivikautinen asuinpaikka



Pohjakartta (c)Maanmittauslaitos 2008, aineiston kopiointi ilman Maanmittauslaitoksen lupaa on kielletty

MK 1:10000

YKJ p:6960684, i:3230439

**Närpiö, 605010041, Pörtom-Lokbäcken, asuinpaikat, kivikautinen**

<b>MJtunnus:</b>	605010041	<b>Kohdenimi:</b>	<b>Pörtom-Lokbäcken</b>
<b>Kunta:</b>	Närpiö	<b>Kohdetarkenne:</b>	
		<b>MJtyyppi:</b>	asuinpaikat
<b>Rauhoitusluokka:</b>	2	<b>MJalatyyppi:</b>	ei määritelty
<b>Lukumäärä:</b>	1	<b>Ajoitus:</b>	kivikautinen
		<b>Laji:</b>	kiinteä muinaisjäänös
<b>P:</b>	6966655	<b>I:</b>	3232335

**Z:** 65 - 70

**Peruskartta:** 124210 Pörtom

**Koordinaattiselite:** keskikoordinaatti

***Kuvaus:***

*Aiempi Miettisen kuvaus:* Asuinpaikka sijaitsee Jurvan ja Närpiön Pirttikylän rajan tuntumassa, noin 400 metriä lounaaseen rajalta, Sidbäckissä Luokankankaan pohjoisosassa. Maasto on metsämaata, hiekkakangasta, jota on aurattu ja ojitettu. Löydöt ovat peräisin aurasvaoista ja istutuslaikuista metsäautotieltä itään noin 100 m. Kangasmetsä on lähes tasaista ja hienohiekkaista, kivettömältä vaikuttavaa. Lokbäcken-puro on nykyisin yksi alueen ojista. Kohteen tarkempi laajuus on määrittämättä.

*Vuoden 2009 inventointi.* Kohde tarkistettiin, mutta kohteen laajuuteen ei saatu selvyttä tiheästä kasvillisuudesta johtuen. Kohde on rajattu aiempien tietojen ja topografian perusteella.

***Vuoden 2009 inventoinnin kuvanumerot:***

DG913:1

***Tutkimukset:*****Mirja Miettinen 1977 inventointi**

Löydöt: KM 20154, 22865

Inventointikertomuskonsepti 1975, täydennykset 1976-77

Ks. myös Mirja Miettinen 1980, Forn tid i Pörtom. Boken om Pörtom. Pörtom Hembygdsföreningens inv =PHF :ei mainintaa

**Vesa Laulumaa 2009 inventointi**

Museoviraston ja Kustens Skogscentralin inventointi

***Löydöt:***

KM 20154 (Asuinpaikkalöytöjä)

KM 22865 (Asuinpaikkalöytöjä)

***Kiinteistötunnukset:***

54542500110029



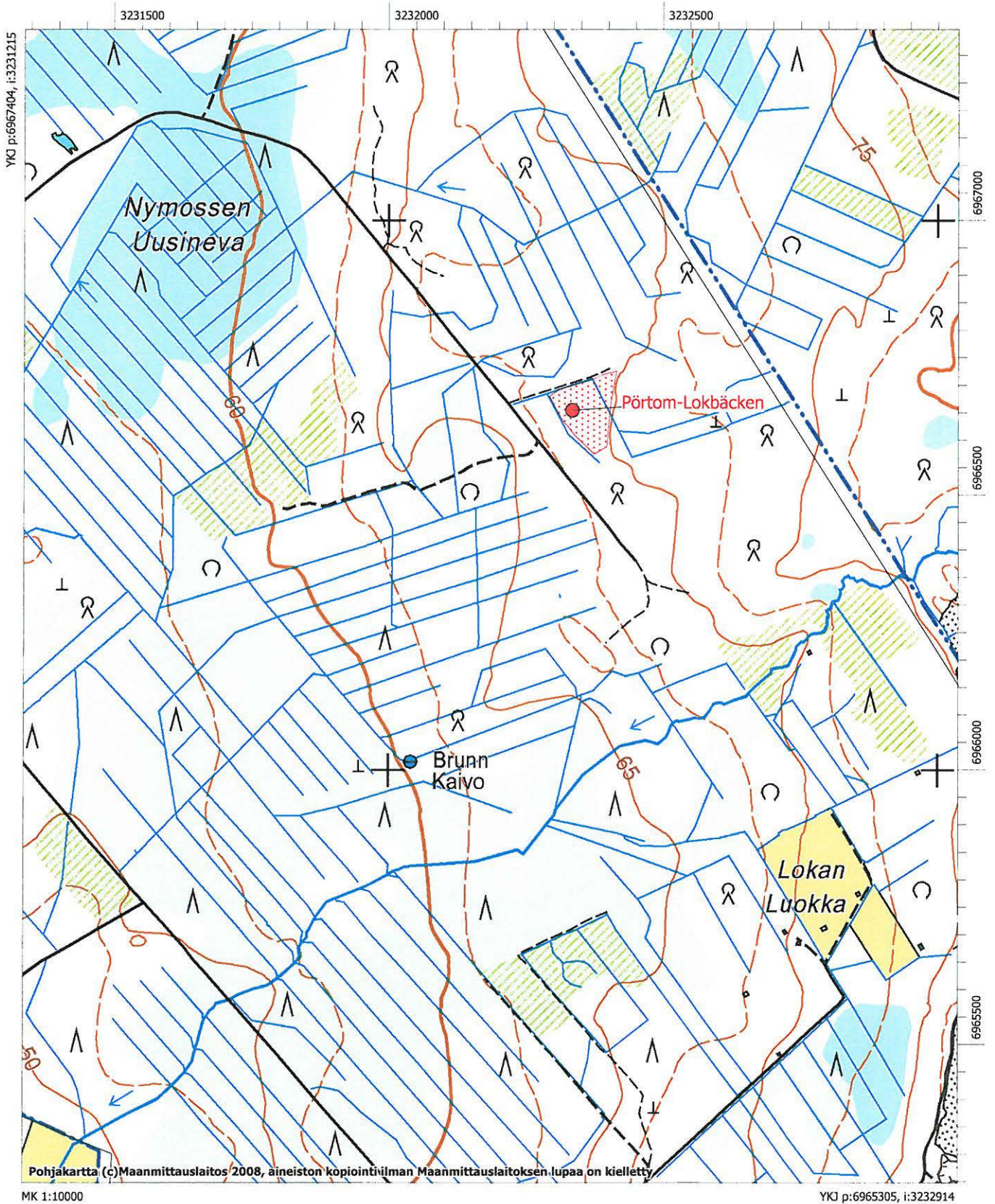


Närpiö, Pörtom-Lokbäcken. Aikoinaan metsäauratulta alueelta on löytynyt kvartsia, mutta nykyisin alue kasvaa tiheää talousmetsää. Kuvattu koillisesta. (DG913:1)



Peruskarttaote, PK 1242 10 PÖRTOM

Pörtom-Lokbäcken  
Kivikautinen asuinpaikka





**Närpiö, 605010042, Pörtom-Pörtmossleden, asuinpaikat, kivikautinen**

<b>MJtunnus:</b>	605010042	<b>Kohdenimi:</b>	<b>Pörtom-Pörtmossleden</b>
<b>Kunta:</b>	Närpiö	<b>Kohdetarkenne:</b>	
<b>Rauhoitusluokka:</b>	2	<b>MJtyyppi:</b>	asuinpaikat
<b>Lukumäärä:</b>	1	<b>MJalatyypit:</b>	ei määritetty
		<b>Ajoitus:</b>	kivikautinen
		<b>Laji:</b>	kiinteä muinaisjäännös
<b>P:</b>	6963686	<b>I:</b>	3222357
<b>Z:</b>	35 - 40		
<b>Peruskartta:</b>	124207 Pörtmossen		

**Koordinaattiselite:** pohjoisraja

**Kuvaus:**

*Aiempi Miettisen kuvaus:* Asuinpaikka sijaitsee Pirttikylän ja Ylimarkun entisellä pitäjänrajalla, sen ja valtatie 8:n risteyksessä, Östra mossenin itäpuolisen rinteeseen alaosassa, valtatie itäpuolella. Pitäjänrajalla on valtatie suuntaisia osaksi vesakoituneita sorakuoppia, joista on löytöjä sekä Ylimarkun että Pirttikylän puolella rajaa. Metsäautotien pohjoispuolella yhteismaalla ja tilan 24:9 rajalla olevan pienehkön sorakuopan reunasta on myös löytöjä. Asuinpaikan laajuutta ei ole selvitetty. Huomattava osa lienee tuhoutunut soranotossa ennen löytymistä.

*Vuoden 2009 inventointi:* Aiemmassa kuvauksessa mainitut sorakuopat kasvoivat tiheää vesakkoa, havaintojen teko niissä oli mahdotonta. On mahdollista, että asuinpaikka-alue jatkuu hieman ylemmäs itään päin, mutta alueen tarkempaan tutkimukseen ei ollut aikaa. Muinaisjäännösalueeksi on rajattu osa ylempää, tuhoutumatonta osaa, koska maaperän ja topografian vuoksi voidaan olettaa asuinpaikan jatkuvan siihen suuntaan. Asuinpaikan tarkempi laajuuden määrittäminen vaatii koekaivauksen.

**Vuoden 2009 inventoinnin kuvanumerot:**

-

**Tutkimukset:****Mirja Miettinen 1977 inventointi**

Löydöt: KM 20215, 22856

Inventointikertomuskonsepti 1975, täydennykset 1976-77

Ks. myös Mirja Miettinen 1980, Forntid i Pörtom. Boken om Pörtom.

Pörtom Hembygdsföreningens inv =PHF :5:4

**Vesa Laulumaa 2009 inventointi**

Museoviraston ja Kustens Skogscentralin inventointi

**Löydöt:**

KM 20215 (Asuinpaikkalöytöjä)

KM 20351 (Asuinpaikkalöytöjä)

KM 22856 (Asuinpaikkalöytöjä)

**Kiinteistötunnukset:**

54542500240047

54542500240075

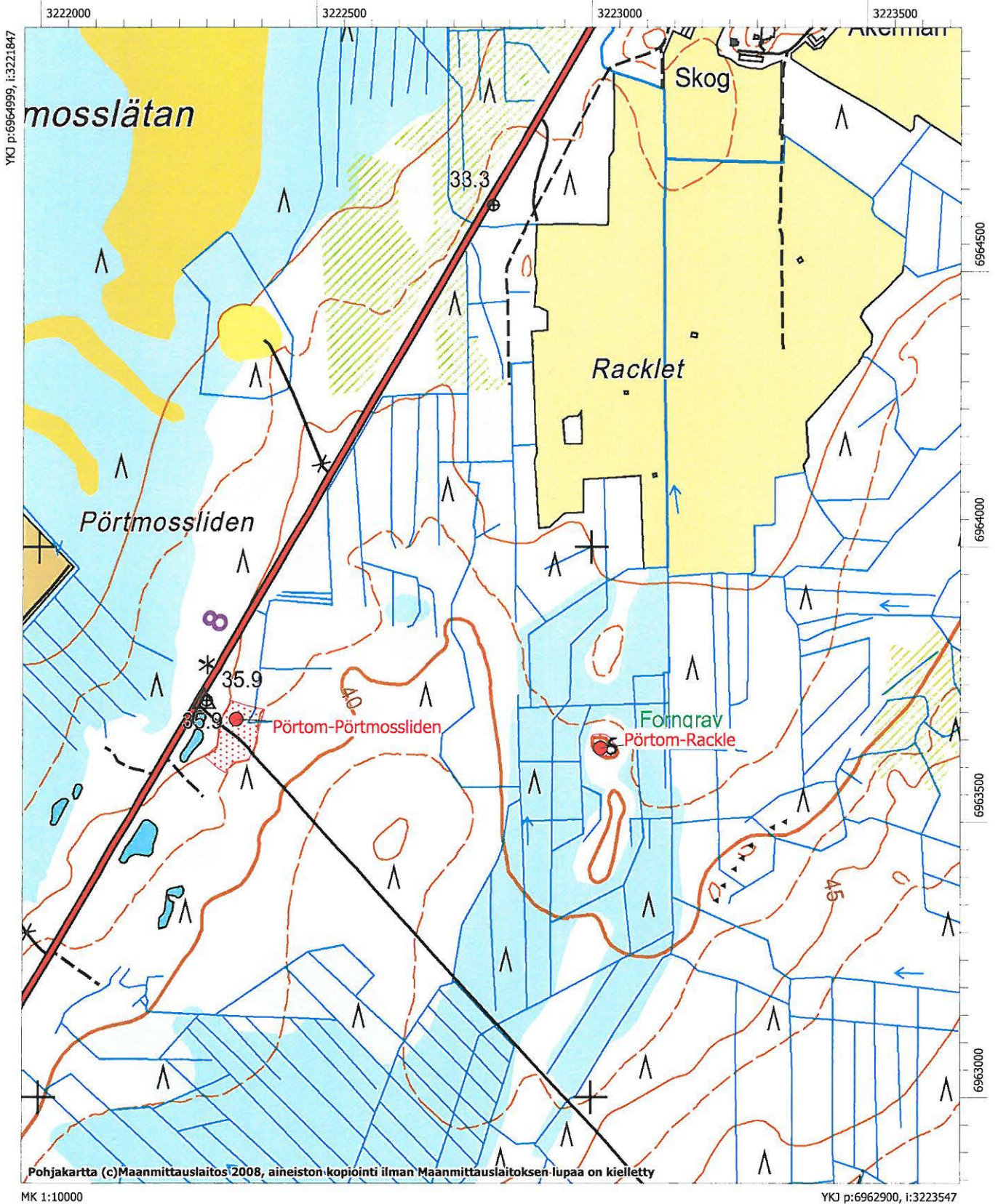
54542508780002

54543000270019

54543008780017

## Peruskarttaote, PK 1242 07 PÖRTMOSSEN

Pörtom-Pörtmossleden ja Pörtom-Rackle  
Kivikautisia asuinpaikkoja





**Närpiö, 605010043, Pörtom-Jämnåsen, asuinpaikat, kivikautinen**

<b>MJtunnus:</b>	605010043	<b>Kohdenimi:</b>	<b>Pörtom-Jämnåsen</b>
<b>Kunta:</b>	Närpiö	<b>Kohdetarkenne:</b>	
<b>Rauhoitusluokka:</b>	2	<b>MJtyyppi:</b>	asuinpaikat
<b>Lukumäärä:</b>	1	<b>MJalatyyppe:</b>	ei määritelty
		<b>Ajoitus:</b>	kivikautinen
		<b>Laji:</b>	kiinteä muinaisjäännös
<b>P:</b>	6962200	<b>I:</b>	3223680
<b>Z:</b>	62 - 65		
<b>Peruskartta:</b>	124210 Pörtom		
<b>Koordinaattiselite:</b>	keskikoordinaatti		

**Kuvaus:**

**Aiempi Miettisen kuvaus:** Löytöpaikka sijaitsee valtatie 8:n ja Östra mossenin itäpuolella, vanhalla Pirttikylän ja Ylimarkun pitäjänrajalla. Maaperä on hiekka-moreenimaata ja rinne laskee länteen ja luoteeseen. Metsäautotien reunassa ojaleikkauksessa tien mutkan pohjoisreunalla on ollut näkyvissä jonkin verran kvartsia, jota ei kuitenkaan ole otettu talteen. Paikalta ei ole muita havaintoja. Mahdollisesti kyseessä on pienialainen asuinpaikka, joka on tuhoutunut tienteossa.

**Vuoden 2009 inventointi:** Ojan leikkaus, josta aiemmin oli saatu löytöjä oli nyt turvettunut ja umpeenkasvanut. Alue kasvaa tiheää metsää ja maaperä oli koskematon, havaintoja asuinpaikasta ei voitu tehdä. Aiempia löytöjä ei ole otettu talteen ja kohdetta ei ole koskaan varmennettu, joten aluerajauksen tekeminen on vaikeaa, varsinkin kun tasaisella kankaalla ei ole mitään topografisia piirteitä, joilla aluetta voisi rajata. Em. viitaten kohteen aiempaa rajausta ei muutettu.

**Vuoden 2009 inventoinnin kuvanumerot:**

DG918:1

**Tutkimukset:****Mirja Miettinen 1977 inventointi**

Löydöt: ei talletettuja löytöjä

Inventointikertomuskonsepti 1975, täydennykset 1976-77

Ks. myös Mirja Miettinen 1980, Forntid i Pörtom. Boken om Pörtom.

Pörtom Hembygdsföreningens inv =PHF :6:2

**Vesa Laulumaa 2009 inventointi**

Museoviraston ja Kustens Skogscentralin inventointi

**Löydöt:****Kiinteistötunnukset:**

54542500060051

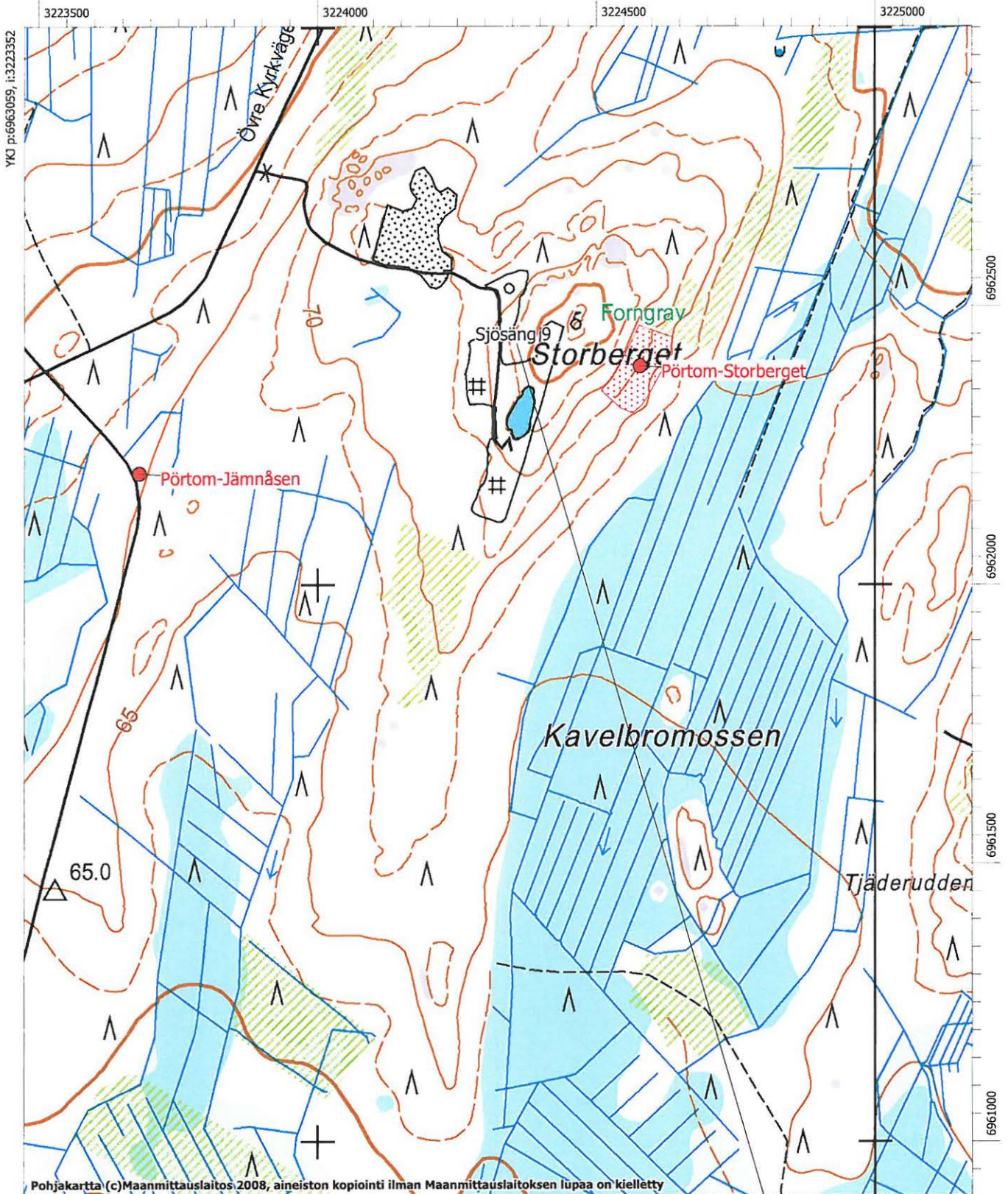


Närpiö, Pörtom-Jämnåsen. Vuonna 1978 kvartsia löytyi tien leikkauksesta. Kuvattu etelästä. DG918:1



Peruskarttaote, PK 1242 10 PÖRTOM

Pörtom-Storberget ja Pörtom-Jämnåsen  
Kivikautisia asuinpaikkoja



**Närpiö, 605010044, Pörtom-Sarne, kivirakenteet/röykkiöt, ajoittamaton**

<b>MJtunnus:</b>	605010044	<b>Kohdenimi:</b>	Pörtom-Sarne
<b>Kunta:</b>	Närpiö	<b>Kohdetarkenne:</b>	
<b>Rauhoitusluokka:</b>	2	<b>MJtyyppi:</b>	kivirakenteet
<b>Lukumäärä:</b>	1	<b>MJalatyyppe:</b>	röykkiöt
		<b>Ajoitus:</b>	ajoittamaton
		<b>Laji:</b>	kiinteä muinaisjäänös
<b>P:</b>	6971254	<b>I:</b>	3231278
<b>Z:</b>	40		
<b>Peruskartta:</b>	124211 Svarvar		

**Koordinaattiselite:** Röykkiön gps-koordinaatit (a-ryhmä)

**Kuvaus:**

**Aiempi Miettisen kuvaus:** Röykkiöt sijaitsevat Närpiön Pirttikylän ja Jurvan rajalla, Pirttikylän koillisosassa, Sanemossenin eli Sarvinevan itäreunalla olevilla pienillä ja matalilla suosaarilla. Alueella on kolme röykkiöryhmää, erilliskohteet a, b ja c. Ryhmä a on niistä eteläisin, siitä 320 metriä luoteeseen sijaitsee ryhmä b ja edelleen 440 metriä pohjoiskoilliseen röykkiö c. Kaikki ryhmät on merkitty peruskarttaan. Röykkiö c on mahdollisesti osittain Jurvan puolella.

**Vuoden 2009 inventointi:** Kaikki kolme erilliskohdetta tarkastettiin, mutta vain kohteesta a löytyi yksi röykkiö. Se sijaitsee ajouran vieressä, tarkalleen Kurikan, entisen Jurvan rajalla. Röykkiön halkaisija on noin 5 metriä, siinä on laaja kuoppa keskellä ja siinä kasvaa kuusi. Röykkiöryhmän b karttaan merkityltä sijaintipaikalta ja sen lähistöltä ei havaittu merkkejä röykkiöistä. Röykkiöryhmä c:n paikalta löytyi matala kiveys, joka on osittain ajouran kohdalla. Kiveys vaikuttaa luontaiselta.

**Vuoden 2009 inventoinnin kuvanumerot:**

F145820:1; DG948:1

**Tutkimukset:****Lise-Lott Teir 1977 tarkastus**

Raporttikäsikirjoitus arkistossa?

PH inv : 10:2 ja 3

**Vesa Laulumaa 2009 inventointi**

Museoviraston ja Kustens Skogscentralin inventointi

**Löydöt:-**

<b>Alakohteen nimi:</b> röykkiöryhmä a	Alakohteen tunnus:	7833
<b>P:</b>	<b>I:</b>	
<b>Alakohteen nimi:</b> röykkiöryhmä b	Alakohteen tunnus:	7834
<b>P:</b> 6971500	<b>I:</b> 3231030	
<b>Alakohteen nimi:</b> röykkiöryhmä c	Alakohteen tunnus:	7835
<b>P:</b> 6971900	<b>I:</b> 3231190	

**Kiinteistötunnukset:**

54542500380061



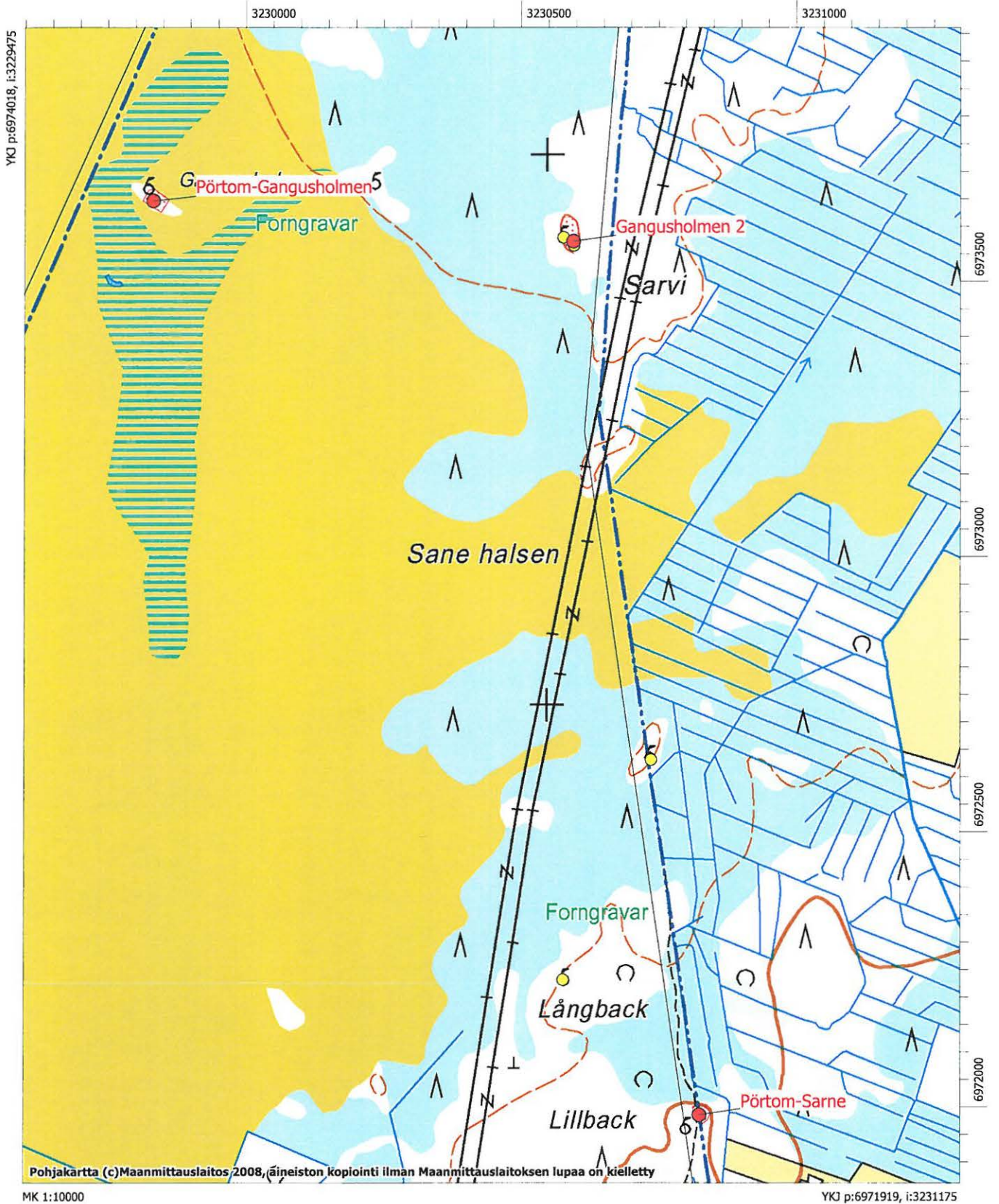


Närpiö, Pörtom-Sarne. Röykkiö tieuran oikealla puolella. Kuvattu etelästä. DG948:1



Peruskarttaote, PK 1242 11 SVARVAR

Pörtom-Gangusholmen, Gangusholmen 2 ja Pörtom-Sarne  
Ajoittamattomia kiviroskiöitä





**Närpiö, 605010045, Pörtom-Gangusholmen, kivirakenteet, ajoittamaton**

<b>MJtunnus:</b>	605010045	<b>Kohdenimi:</b>	Pörtom-Gangusholmen
<b>Kunta:</b>	Närpiö	<b>Kohdetarkenne:</b>	
<b>Rauhoitusluokka:</b>	2	<b>MJtyyppi:</b>	kivirakenteet
<b>Lukumäärä:</b>	9	<b>MJalatyyppe:</b>	ei määritelty
		<b>Ajoitus:</b>	ajoittamaton
		<b>Laji:</b>	kiinteä muinaisjäänös
<b>P:</b>	6972916	<b>I:</b>	3230285
<b>Z:</b>	37 - 40		

**Peruskartta:** 124211 Svarvar. HUOM! KARTTAOTE KS. SIVU 114, SARNE

**Koordinaattiselite:** Tulisijana käytetyn kiveyksen gps-koordinaatit

**Kuvaus:**

*Aiempi Miettisen kuvaus:* Röykkiöt sijaitsevat Närpiön Pirttikylän ja Jurvan rajalla, Pirttikylän koillisosassa, Sanemossenin eli Sarvinevan koillisreunalla. Suosaarilla on kaikkiaan 9 röykkiötä kolmessa eri kohdassa. Katso erilliskohteet a, b ja c. Ryhmä a on läntisin, ryhmä b sijaitsee siitä 410 metriä itään ja ryhmä c edelleen 355 metriä itäkaakkoon.

*Vuoden 2009 inventointi:* Ryhmästä c muodostettiin oma muinaisjäänöksensä, Gangusholmen 2. Ryhmän b paikalla ei havaittu röykkiötä.

Ryhmä a on tämä kohde. Kohde sijaitsee noin 100 metriä pitkällä ja parikymmentä metriä leveällä moreeniharjanteella keskellä suota. Alueelta ei löytynyt yhtään selvää röykkiötä. Harjanne on luonnostaan aika kivikkoisen. Kohteessa havaittiin pari matalaa kiveystä noin 10 metrin päässä toisistaan. Toinen vaikuttaa isompien kivien ympäröivältä kivettyltä tulisijalta ja toinen on matala ja epämääräinen. Ensisijaisesti kohteesta tulee mieleen erämiesten leiripaikka soiden keskellä. Mainittakoon vielä, että peruskartan osoittama muinaisjäänösmerkki osoittaa suolle, saarekkeen vieressä.

**Vuoden 2009 inventoinnin kuvanumerot:**

DG952:1-2

**Tutkimukset:****Lise-Lott Teir 1977 tarkastus**

Ei kertomusta

Ph inv 10:4-5

**Vesa Laulumaa 2009 inventointi**

Museoviraston ja Kustens Skogscentralin inventointi

**Löydöt:-**

**Alakohteen nimi:** röykkiöryhmä a

Alakohteen tunnus: 7836

**Alakohteen nimi:** röykkiöryhmä b

Alakohteen tunnus: 7837

**Alakohteen nimi:** röykkiöryhmä c

Alakohteen tunnus: 11787

**Kiinteistötunnukset:**

54542500390061



Närpiö, Pörtom-Gangusholmen. Suosaarekkeella sijaitsee muutamia ajoittamattomia kivirakenteita. Kuvattu idästä. (DG952:1)



Tarkemmin määrittelemättömiä kivirakenteita. Kuvattu lännestä. (DG952:2)



**Närpiö, 605010046, Pörtom-Branten W, asuinpaikat, kivikautinen**

<b>MJtunnus:</b>	605010046	<b>Kohdenimi:</b>	<b>Pörtom-Branten W</b>
<b>Kunta:</b>	Närpiö	<b>Kohdetarkenne:</b>	
<b>Rauhoitusluokka:</b>	2	<b>MJtyyppi:</b>	asuinpaikat
<b>Lukumäärä:</b>	1	<b>MJalatyyppe:</b>	ei määritelty
		<b>Ajoitus:</b>	kivikautinen
		<b>Laji:</b>	kiinteä muinaisjäänös
<b>P:</b>	6962453	<b>I:</b>	3226092
<b>Z:</b>	67 - 70		
<b>Peruskartta:</b>	124210 Pörtom		
<b>Koordinaattiselite:</b>	eteläraja?		

**Kuvaus:**

*Aiempi Miettisen kuvaus:* Asuinpaikka sijaitsee Pirttikylän Sidbäckissä, Högbacken-Storberget ylängön koillisosassa, soranottoalueella. Rinne laskee länteen ja luoteeseen. Tarkastuksen aikaan alue oli hakattu paljaaksi ja kuorittu osaksi hiekanottoa varten. Maaperä on hienoa hiekkamaata. Noin 240 metriä etelään metsäautotieltä löytyi asuinpaikkalöytöjä. Kohde jatkuu mahdollisesti länteen ja lounaaseen metsämaalle. Tarkempi laajuus on selvittämättä. Osa paikasta on ilmeisesti tuhoutunut soranotossa.

*Vuoden 2009 inventointi:* Todettiin, että vanha soranottoalue on jo kasvanut umpeen ja vesakoitunut. Muutenkin alue kasvoi tiheää puustoa, joten havaintomahdollisuudet olivat olemattomat. Alueella on parissa kohdin vielä tuoreita jälkiä hyvin pienimuotoisesta soranotosta. Näissä parissa kohden ei rikkoutuneessa maanpinnassa ollut löytöjä eikä muitakaan merkkejä asuinpaikasta. Muinaisjäänösalueen rajausta perustuu aiempiin löytötietoihin ja topografiaan.

**Vuoden 2009 inventoinnin kuvanumerot:**

DG915:1

**Tutkimukset:****Mirja Miettinen 1978 inventointi**

Löydöt: KM 20348, 20879

Inventointikertomuskonsepti 1975, täydennykset 1976-77

Ks. myös Mirja Miettinen 1980, Forntid i Pörtom. Boken om Pörtom.

Pörtom Hembygdsföreningens inv =PHF : ?

Arne Ekstrandin löytämä paikka

**Vesa Laulumaa 2009 inventointi**

Museoviraston ja Kustens Skogscentralin inventointi

**Löydöt:**

KM 20879 (Asuinpaikkalöytöjä)

KM 20348 (Asuinpaikkalöytöjä)

**Kiinteistötunnukset:**

54542500120046

54542500120043

54542500120048

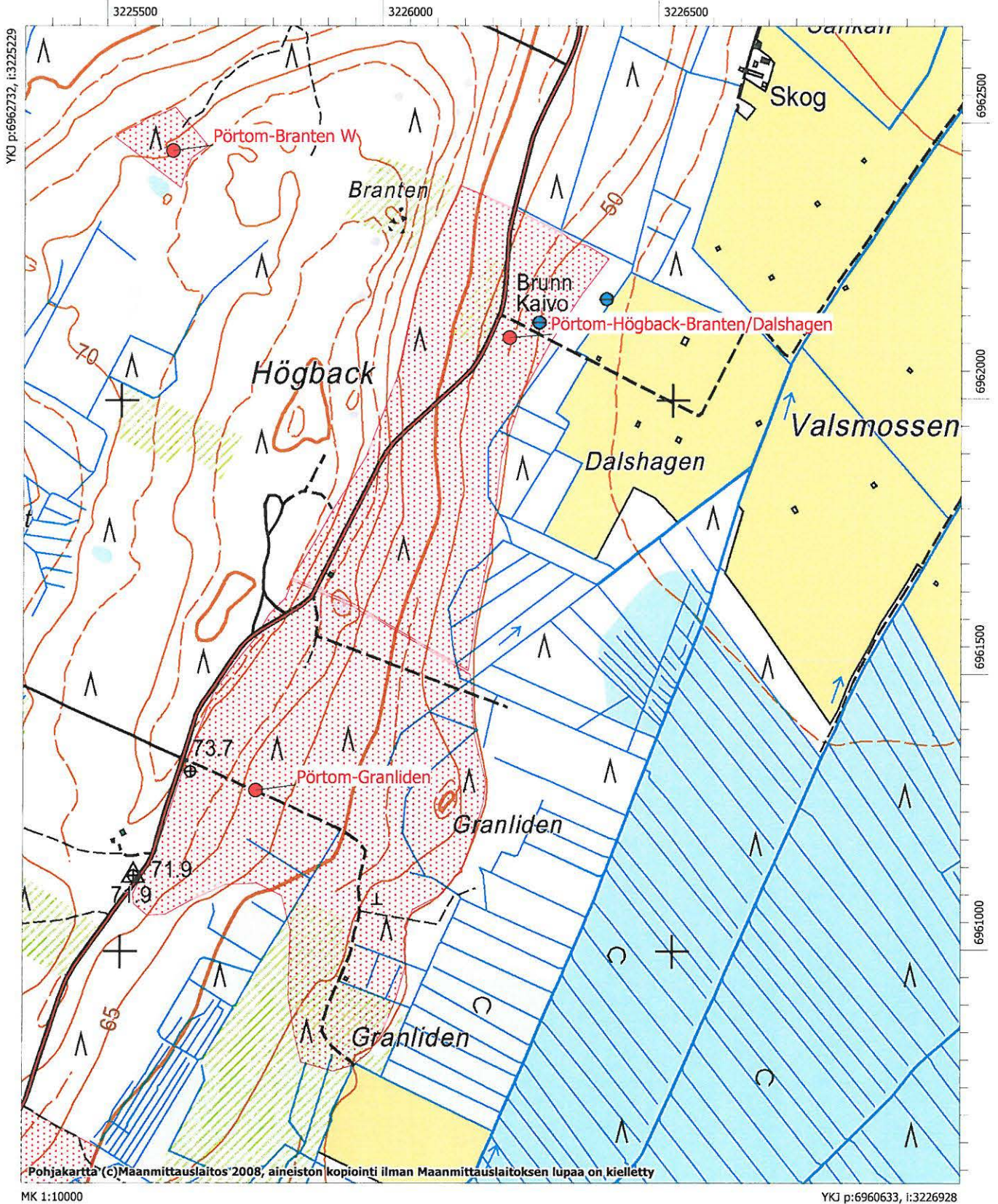


Närpiö, Pörtom-Branten W. Kolmekymmentä vuotta sitten hakkuualueelta löydetty kohde kasvoi tiheähköä sekametsää vuonna 2009. (DG915:1)



Peruskarttaote, PK 1242 10 PÖRTOM

Pörtom-Högback-Branten/Dalshagen, Pörtom-Granliden ja Pörtom-Branten W  
Kivikautisia asuinpaikkoja



**Närpiö, 605010047, Pörtom-Flakåsback, asuinpaikat, kivikautinen**

<b>MJtunnus:</b>	605010047	<b>Kohdenimi:</b>	Pörtom-Flakåsback
<b>Kunta:</b>	Närpiö	<b>Kohdetarkenne:</b>	
<b>Rauhoitusluokka:</b>	2	<b>MJtyyppi:</b>	asuinpaikat
<b>Lukumäärä:</b>	1	<b>MJalatyyppe:</b>	ei määritelty
		<b>Ajoitus:</b>	kivikautinen
		<b>Laji:</b>	kiinteä muinaisjäännös
<b>P:</b>	6963559	<b>I:</b>	3225653
<b>Z:</b>	55 - 57		
<b>Peruskartta:</b>	124210 Pörtom		
<b>Koordinaattiselite:</b>	keskikoordinaatti		

**Kuvaus:**

*Aiempi Miettisen kuvaus:* Löytöpaikka sijaitsee Pirttikylän kirkonkylän eteläpuoleisella ylängöllä, Storbergetin-Lillbergetin mäkialueen itärinteellä. Metsäautotien viereisestä sorakuopasta on otettu maata teiden rakentamiseen 1960-luvulla. Kuopan reunoilta, pääasiassa itäosasta on löytynyt muutamia kvartseja. Maaperä on karkeaa soraa.

Topografialtaan mahdollinen asuinpaikaksi, mutta löydöt ovat vähäisiä. Paikka on samantapainen kuin kohde Branten W, joka sijaitsee 1 km kaakkoon, samoilla rinteillä mutta hiukan korkeammalla ja sen maaperä on parempi.

*Vuoden 2009 inventointi:* Todettiin, että sorakuoppa on umpeenkasvanut, samoin metsäautotien leikkaus. Maaperä oli ehjää ja havaintojen teko sen vuoksi hankalaa. Alue on tasaista mäntykangasta ja rajaaminen topografisin perustein on myös vaikeaa. Alueelle aiempien löytötietojen perusteella tehty rajausta on vain suuntaa antava. Asuinpaikan laajuuden toteamiseksi tarvitaan koekaivaus.

**Vuoden 2009 inventoinnin kuvanumerot:**

DG916:1

**Tutkimukset:****Mirja Miettinen 1978 inventointi**

Löydöt: KM 20350

Inventointikertomuskonsepti 1975, täydennykset 1976-78

Ks. myös Mirja Miettinen 1980, Forntid i Pörtom. Boken om Pörtom.

Pörtom Hembygdsföreningens inv =PHF : ei mainintaa

**Vesa Laulumaa 2009 inventointi**

Museoviraston ja Kustens Skogscentralin inventointi

**Löydöt:**

KM 20350 (Asuinpaikkalöytöjä)

**Kiinteistötunnukset:**

54542500050101

54542500130101

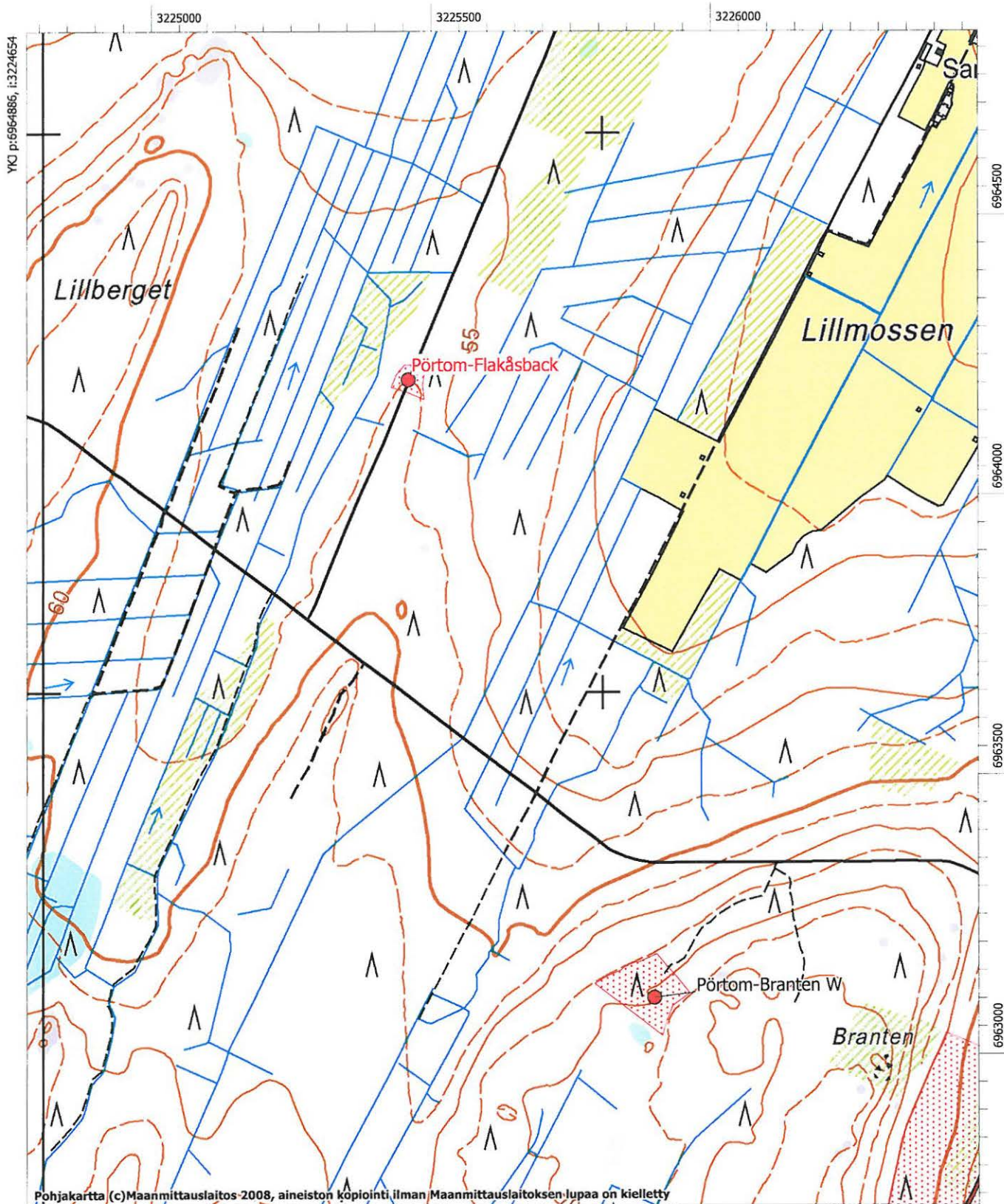




Närpiö, Pörtom-Flakåsback. Kivikautinen asuinpaikka kuvattuna lounaasta. (DG916:1)



Peruskarttaote, PK 1242 10 PÖRTOM

Pörtom-Flakåsback  
Kivikautinen asuinpaikka

MK 1:10000

YKJ p:6962787, i:3226354



**Närpiö, 605010048, Pörtom-Husgårdsfäbodar, asuinpaikat, kivikautinen**

<b>MJtunnus:</b>	605010048	<b>Kohdenimi:</b>	<b>Pörtom-Husgårdsfäbodar</b>
<b>Kunta:</b>	Närpiö	<b>Kohdetarkenne:</b>	
<b>Rauhoitusluokka:</b>	2	<b>MJtyyppi:</b>	asuinpaikat
<b>Lukumäärä:</b>	1	<b>MJalatyyppi:</b>	ei määritelty
		<b>Ajoitus:</b>	kivikautinen
		<b>Laji:</b>	kiinteä muinaisjäänös
<b>P:</b>	6966957	<b>I:</b>	3221989
<b>Z:</b>	35		
<b>Peruskartta:</b>	124207 Pörtmossen		
<b>Koordinaattiselite:</b>	keskikoordinaatti?		

**Kuvaus:**

*Miettisen aiempi kuvaus:* Asuinpaikka sijaitsee Pirttikylän kirkolta länsilounaaseen, Södraby Timmeråsenin ylängön itäreunalla Pörtomskogenissa. Södra Lammossenin lounaispuolella noin 1 km on moreenipohjainen kivinen mäki, jossa löytyi istutusvaoista jonkin verran kvartsia vuonna 1978. Paikan tarkempi laajuus on määrittämättä. Myöhemmän tarkastuksen aikaan heinikko oli peittänyt avoimen maan.

*Vuoden 2009 inventointi:* Kohde kasvoi tiheää mäntytaimikkoa, havaintomahdollisuudet olivat olemattomat. Kohteen laajuuden määrittämiseen tarvitaan koekaivaus. Aiempien löytötietojen ja topografian avulla tehty aluerajaus on vain suuntaa antava.

**Vuoden 2009 inventoinnin kuvanumerot:****Tutkimukset:****Mirja Miettinen 1978 inventointi**

Löydöt: KM 20349

Inventointikertomuskonsepti 1975, täydennykset 1976-78

Ks. myös Mirja Miettinen 1980, Forn tid i Pörtom. Boken om Pörtom.

Pörtom Hembygdsföreningens inv =PHF : ei mainintaa

**Mirja Miettinen 1994 tarkastus**

Metsätaloustoimiin liittyvä tarkastus: löytöjä tai maastohavaintoja ei peitteisessä maastossa ja taimikossa voitu tehdä.

**Vesa Laulumaa 2009 inventointi**

Museoviraston ja Kustens Skogscentralin inventointi

**Löydöt:**

KM 20349 (Asuinpaikkalöytöjä)

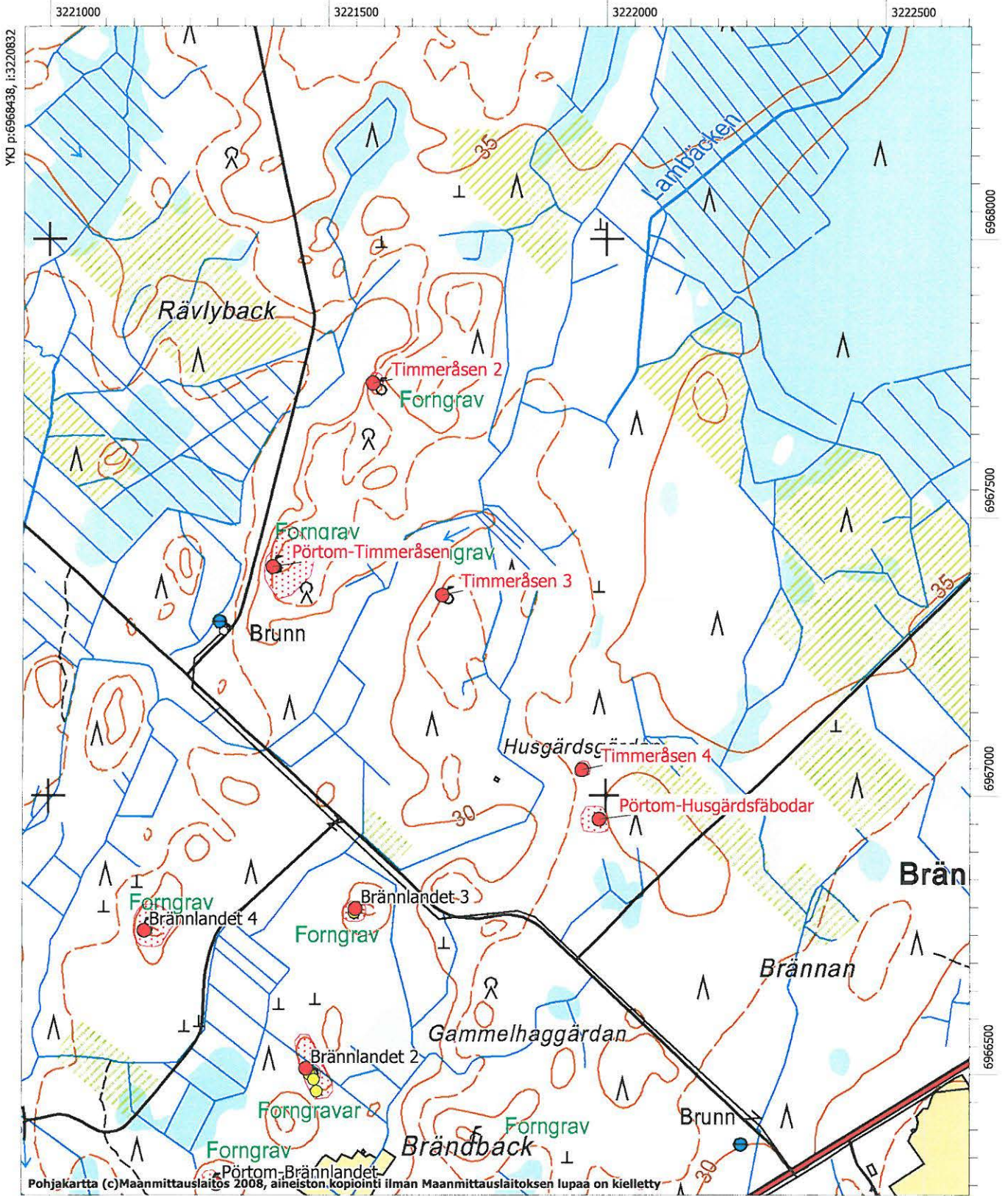
**Kiinteistötunnukset:**

54542500020210

Peruskarttaote, PK 1242 07 PÖRTMOSEN

Pörtom-Timmeråsen ja Timmeråsen 2-4  
Pronssikautisia hautaröykkiöitä

Pörtom-Husgårdsfäbodar  
Kivikautinen asuinpaikka



Pohjakartta (c) Maanmittauslaitos 2008, aineiston kopiointi ilman Maanmittauslaitoksen lupaa on kielletty



**Närpiö, 605010049, Pörtom-Österkarkås, hautapaikat/hautaröykkiöt, pronssikautinen**

<b>MJtunnus:</b>	605010049	<b>Kohdenimi:</b>	Pörtom-Österkarkås
<b>Kunta:</b>	Närpiö	<b>Kohdetarkenne:</b>	
<b>Rauhoitusluokka:</b>	2	<b>MJtyyppi:</b>	hautapaikat
<b>Lukumäärä:</b>	4	<b>MJalatyypit:</b>	hautaröykkiöt
		<b>Ajoitus:</b>	pronssikautinen
		<b>Laji:</b>	kiinteä muinaisjäänös
<b>P:</b>	6964473	<b>I:</b>	3223727
<b>Z:</b>	35		

**Peruskartta:** 124210 Pörtom

**Koordinaattiselite:** merkki peruskartalla, suurimman röykkiön sijainti?

**Kuvaus:**

*Miettisen aiempi kuvaus:* Röykkiöt sijaitsevat valtatie 8:n itäpuolella, kirkonkylän eteläpuolisen viljelyaukean (Racklet-Hästhagen) länsireunalla, noin 200 m viljelyksistä itään. Maasto on loivasti kaakkoon kohoavaa moreenipohjaista metsämaata, mäntymetsää. Rinteessä on neljä röykkiötä: yksi suuri, 6-8 metriä läpimitaltaan ja kaksi pienempää lähekkäin. Edellisistä jonkin matkaa itään on pitkänomainen röykkiö, pituudeltaan 10 metriä, suurin leveys keskellä on 3-4 m, korkeus 80 cm (suurin). Röykkiö on päihin kapeneva, päissä on isot kivet. Reunoilla on harvakseltaan isompia kiviä ja keskusta on täytetty pienemmillä kivillä reunakivien tasolle saakka. Keskelle on kaivettu kuoppa, jossa kasvaa kaksi pienehköä koivua. Röykkiö muistuttaa muodoltaan venettä tai laivaa.

Rinteellä on lisää pieniä matalia röykkiöitä, joista ei ole tarkkoja lukumäärätietoja. Aluetta ei ole kartoitettu. "Laivalatomuksen" äärelle on Pörtom hembygdsförening pystyttänyt laatimansa informaatiokyltin vuonna 1984.

*Vuoden 2009 inventointi:* Kohteessa havaittiin pitkä röykkiö valli ja epämääräisiä kiveyksiä, jotka olivat paksun sammalen peitossa ja joista ei voinut selkeästi hahmottaa minkäänlaista erityistä muotoa. Kivirakenteet olivat noin 40 metrin matkalla harjanteen päällä. Alue kasvoi tiheää, noin 25-vuotiasta, mäntymetsää, joten havaintomahdollisuudet olivat heikohkot.

**Vuoden 2009 inventoinnin kuvanumerot:**

F145819:1; DG945:1

**Tutkimukset:****Mirja Miettinen 1980 inventointi**

Inventointikertomuskonsepti 1975, täydennykset 1976-80

Ks. myös Mirja Miettinen 1980, Forntid i Pörtom. Boken om Pörtom.

Pörtom Hembygdsföreningens inv =PHF : ?

**Vesa Laulumaa 2009 inventointi**

Museoviraston ja Kustens Skogscentralin inventointi

**Kiinteistötunnukset:**

54542500220009



Närpiö, Pörtom-Österkarkås. Veneenmuotoiseksi latomukseksi aiemmin tulkittu röykkiö kuvattuna lounaasta.  
(DG945:1)



## Peruskarttaote, PK 1242 10 PÖRTOM

Pörtom-Karkåsback

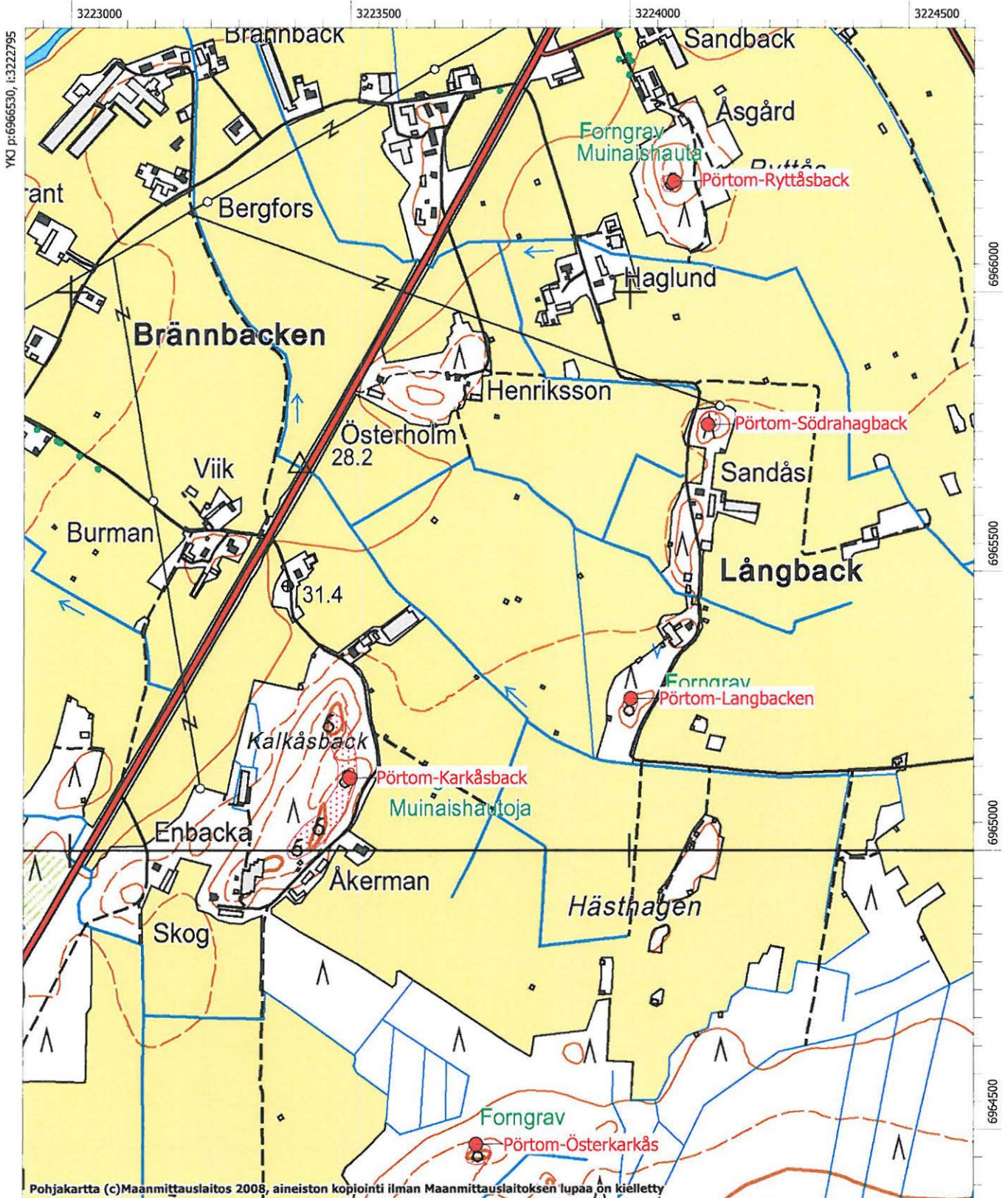
Pronssikautinen muinaisjäännösryhmä

Pörtom-Langbacken

Tuhoutunut kivi-/pronssikautinen asuinpaikka

Pörtom-Ryttåsback, Pörtom-Södrahagback ja Pörtom-Österkarkås

Pronssikautisia hautaröykkiöitä



**Närpiö, 605010050, Pörtom-Backback, kultti- ja tarinapaikat/kuppikivet, ajoittamaton**

<b>MJtunnus:</b>	605010050	<b>Kohdenimi:</b>	<b>Pörtom-Backback</b>
<b>Kunta:</b>	Närpiö	<b>Kohdetarkenne:</b>	
<b>Rauhoitusluokka:</b>	2	<b>MJtyyppi:</b>	kultti- ja tarinapaikat
<b>Lukumäärä:</b>	1	<b>MJalatyyppi:</b>	kuppikivet
		<b>Ajoitus:</b>	ajoittamaton
		<b>Laji:</b>	kiinteä muinaisjäänös
<b>P:</b>	6967881	<b>I:</b>	3224992
<b>Z:</b>	35		

**Peruskartta:** 124210 Pörtom

**Koordinaattiselite:** arvioitu peruskartasta

**Kuvaus:**

Kuppikivi sijaitsee Pirttikylän kirkonkylässä, Jurvaan vievän maantien pohjoispuolella, tonttimaiden rajalla olevassa avokalliossa. Pensasaidan eteläpuolella on kallion pinnassa kaksi selvää noin 5 cm läpimittaista säännöllisen muotoista kuppimaista syvennystä sekä kaksi epäselvempää, suunnilleen samankokoista syvennystä, kaikki verrattain lähekkäin. Kallio on osaksi sammalen ja turpeen peittämä, joten syvennyksiä saattaa olla enemmänkin. Paikkaan tai kuppeihin ei liity perimätietoa.

**Kohdetta ei tarkastettu vuoden 2009 inventoinnissa.**

**Vuoden 2009 inventoinnin kuvanumerot:**

-

**Tutkimukset:****Mirja Miettinen 1982 tarkastus**

Inventointikertomuskonsepti 1975, täydennykset 1976-80, 1982

Ks. myös Mirja Miettinen 1980, Forntid i Pörtom. Boken om Pörtom. Pörtom Hembygdsföreningens inv =PHF : ?

**Löydöt:-****Kiinteistötunnukset:-**





**Närpiö, 605010051, Pörtom-Rackle, asuinpaikat, kivikautinen**

<b>MJtunnus:</b>	605010051	<b>Kohdenimi:</b>	Pörtom-Rackle
<b>Kunta:</b>	Närpiö	<b>Kohdetarkenne:</b>	
<b>Rauhoitusluokka:</b>	2	<b>MJtyyppi:</b>	asuinpaikat
<b>Lukumäärä:</b>	1	<b>MJalatyyppe:</b>	ei määritelty
		<b>Ajoitus:</b>	kivikautinen
		<b>Laji:</b>	kiinteä muinaisjäänös
<b>P:</b>	6963634	<b>I:</b>	3223018
<b>Z:</b>	40		
<b>Peruskartta:</b>	124210 Pörtom		

**Koordinaattiselite:** Vallien rajaaman alueen keskipiste, gps-mittaus

**Kuvaus:**

*Miettisen aiempi kuvaus:* Röykkiö sijaitsee valtatie 8:n itäpuolella, Pirttikylän kirkonkylän viljelysaukean eteläreunalla. Suon keskellä on pyöreä saareke, joka on kooltaan 50x60 metriä. Sen reunoilla on epämääräistä vallimaista kiven ja maansekaista muodostumaa, joka mahdollisesti on kokonaan luontaista. Vallin leveys vaihtelee 2-4 m välillä, korkeus 0,5-1 m välillä. Kivet ovat sekakokoisia, paikoin kiviä on näkyvissä vain vähän. Muodostelma on metsittynyt ja turvettunut. Vallin sisäpuolinen alue on verrattain tasaista ja vähäkivistä. Muutamasta koepistosta löytyi hiukan kvartsia. Kyseessä on mahdollisesti pienialainen asuinpaikka. Kohteen tarkempi luonne ja ikä ovat kuitenkin epäselviä.

Pörtom hembygdsförening on pystyttänyt paikalle laatimansa taulun, jossa muodostelmaa kutsutaan perustelematta nimellä "Laplom rundborg". Muinaislinnasta ei kuitenkaan ole kysymys.

*Vuoden 2009 inventointi:* Todettiin, että kohteen itä-, länsi- ja pohjoisosassa on hahmotettavissa vallimaisia rakenteita. Ne vaikuttavat aika luonnollisilta isoista kivistä muodostuneilta kivivalleilta, kohteen itäpäästä ne puuttuvat. Vallien sisäosa on kooltaan noin 25x35 metriä. Aiemmat kvartsilöydöt viittaavat asuinpaikkaan. Inventoinnin yhteydessä kuitenkin löytyi pari luonnollisesti lohjennutta, iskokselta vaikuttavaa, kvartsia, joten kohde vaatii koekaivauksen sen luonteen ja iän määrittämiseksi. Muinaisjäänösalueeksi on rajattu kumpare, jolla vallit sijaitsevat.

**Vuoden 2009 inventoinnin kuvanumerot:**

DG928:1

**Tutkimukset:****Mirja Miettinen 1978 inventointi**

Inventointikertomuskonsepti 1975, täydennykset 1976-78

Ks. myös Mirja Miettinen 1980, Forntid i Pörtom. Boken om Pörtom.

Pörtom Hembygdsföreningens inv =PHF : s. 56 ?

**Pentti Risla 2003 tarkastus**

Myös Risla pitää vallia luontaiseen mäentönkkään kuuluvana.

**Löydöt:****Kiinteistötunnukset:**

54542500250036



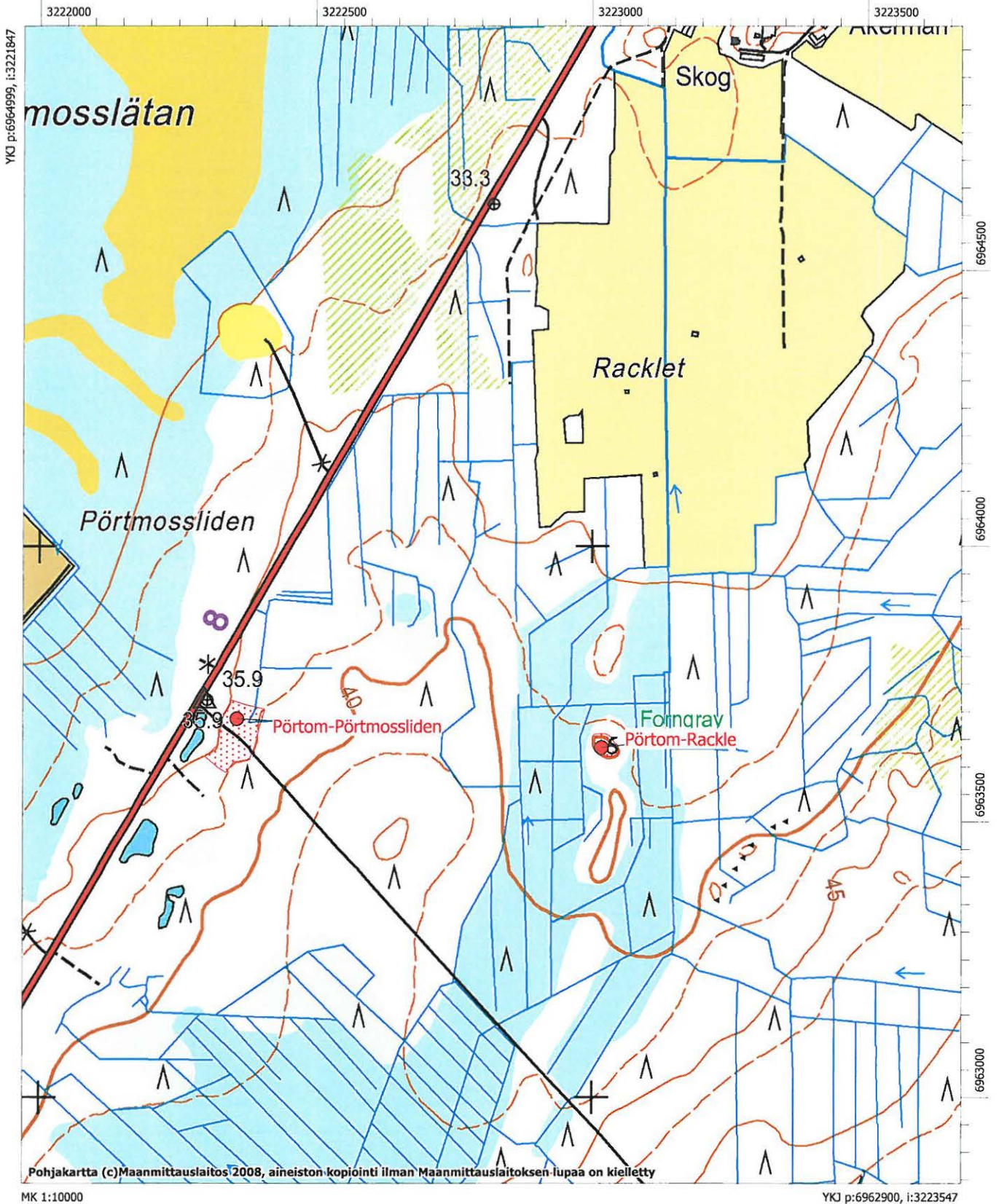


Närpiö, Pörtom-Rackle. Kivikautinen asuinpaikka. Kohteessa on kivivalleiksi tulkittuja rakenteita. Kuvattu pohjoisesta. (DG928:1)



## Peruskarttaote, PK 1242 07 PÖRTMOSSEN

Pörtom-Pörtmossleden ja Pörtom-Rackle  
Kivikautisia asuinpaikkoja





**Närpiö, 605010053, Pörtom-Stampåsen, asuinpaikat, kivikautinen**

<b>MJtunnus:</b>	605010053	<b>Kohdenimi:</b>	Pörtom-Stampåsen
<b>Kunta:</b>	Närpiö	<b>Kohdetarkenne:</b>	
<b>Rauhoitusluokka:</b>	2	<b>MJtyyppi:</b>	asuinpaikat
<b>Lukumäärä:</b>	1	<b>MJalatyyppi:</b>	ei määritelty
<b>P:</b>	6970625	<b>Ajoitus:</b>	kivikautinen
<b>Z:</b>	42	<b>Laji:</b>	mahdollinen muinaisjäänös
<b>Peruskartta:</b>	124210 Pörtom	<b>I:</b>	3224483
<b>Koordinaattiselite:</b> koordinaatit epätarkat			

**Kuvaus:**

Löytöpaikka sijaitsee valtatie 8:n länsipuolella, Bergan Bruksbacenilta länteen, Dragmossenin länsipuolella Langåshagen nimisessä paikassa, moreeniharjanteella suon reunalla. Vuoden 1982 tarkastuksessa tuulenskaadoista ja koepistoista on löytynyt vähän kvartsia. Kyseessä saataisi olla kivikautinen asuinpaikka.

Vuoden 2000 tarkastuksessa paikalla havaittiin terassi, kiviä ja pieniä viljelysrykkiöitä. Ei havaintoja asuinpaikasta, sen sijaan historiallisen ajan viljelyn merkkejä.

**Kohdetta ei tarkastettu vuoden 2010 inventoinnissa.**

**Tutkimukset:****Pentti Rislä 2000 tarkastus**

Raportti tulossa. Paikalla on terassi, kiviä ja pieniä viljelysrykkiöitä. Vieressä nuori taimikko, jonka maapohja on äestetty. Ei havaintoja asuinpaikasta, sen sijaan historiallisen ajan viljelyn merkkejä.

**Mirja Miettinen 1982 tarkastus**

Löydöt: KM 22851:1-3

Pörtom Hembygdsföreningenin löytämä ja ilmoittama paikka.

**Löydöt:**

KM 22851 (Asuinpaikkalöytöjä)

**Kiinteistötunnukset:**

54542500080035

**Närpiö, 605010054, Pörtom-Småstenrösback E, kivirakenteet/röykkiöt, ajoittamaton**

<b>MJtunnus:</b>	605010054	<b>Kohdenimi:</b>	Pörtom-Småstenrösback E
<b>Kunta:</b>	Närpiö	<b>Kohdetarkenne:</b>	
		<b>MJtyyppi:</b>	kivirakenteet
<b>Rauhoitusluokka:</b>	2	<b>MJalatyyppi:</b>	röykkiöt
<b>Lukumäärä:</b>	6	<b>Ajoitus:</b>	ajoittamaton
		<b>Laji:</b>	mahdollinen muinaisjäännös
<b>P:</b>	6972114	<b>I:</b>	3221244
<b>Z:</b>	35		

**Peruskartta:** 124208 Nyby

**Koordinaattiselite:** Koordinaatit epätarkat

**Kuvaus:**

*Miettisen aiempi kuvaus:* Röykkiöt sijaitsevat Raineåsenin metsäautotien varrella, Småstenrösbackenin pronssikautisista röykkiöistä (605010005) noin 120 m itään. Maasto on ollut ilmoitusaikaan aukeaksi hakattua metsämaata, jossa on mäenkumpareella (tilan 2:148 maalla) 5-6 matalaa latomusta. Muutamassa on mahdollisesti ollut pystykivi. Äestysvaoista on löytynyt jonkin verran kvartseja (Pörtom hembygdsförening toimittanut). Latomukset ovat ajoittamattomia, asuinpaikka on epävarma. Kohdetta ei ole tarkastettu ja sijaintitieto on epätarkka.

*Vuoden 2009 inventointi:* Röykkiöitä etsittiin aiemmin ilmoitetulta alueelta koordinaattipisteen ympäristöstä.

**Vuoden 2009 inventoinnin kuvanumerot:****Tutkimukset:**

**ei tiedossa 1980 ei määritelty**

Pörtom Hembygdsföreningin lähettämät löydöt. Paikkaa ei ole tarkastettu ennen vuoden 2009 inventointia..

**Vesa Laulumaa 2009 inventointi**

Museoviraston ja Kustens Skogscentralin inventointi

**Löydöt:**

KM 22852 (Asuinpaikkalöytöjä)

**Kiinteistötunnukset:**

54542500020148



**Närpiö, 605010056, Pörtom-Svinbacken 2, asuinpaikat, kivikautinen**

<b>MJtunnus:</b>	605010056	<b>Kohdenimi:</b>	<b>Pörtom-Svinbacken 2</b>
<b>Kunta:</b>	Närpiö	<b>Kohdetarkenne:</b>	
<b>Rauhoitusluokka:</b>	2	<b>MJtyyppi:</b>	asuinpaikat
<b>Lukumäärä:</b>	1	<b>MJalatyyppi:</b>	ei määritelty
		<b>Ajoitus:</b>	kivikautinen
		<b>Laji:</b>	kiinteä muinaisjäännös
<b>P:</b>	6965095	<b>I:</b>	3232028
<b>Z:</b>	57 - 60		

**Peruskartta:** 124210 Pörtom

**Koordinaattiselite:** Arvioitu keskikoordinaatti

**Kuvaus:**

*Miettisen aiempi kuvaus:* Asuinpaikka sijaitsee Närpiön Pirttikylän ja Jurvan rajan lähellä, Lokåsenin kangasmaalla, joka viettää loivasti länteen ja lounaaseen. Avohakkuualueella metsäautotien pohjoispuolella on pieni hiekkakuoppa, jonka reunoilta ja viereen kuoritulta alueelta löytyi kvartseja ja palanutta luuta vuonna 1988. Löytöjä saatiin talteen myös ympäristöstä metsäkoneen telojen urista. Paikoin oli näkyvissä heikosti värjäytynyttä maata kuopan reunassa. Maaperä on hienoa hiekkaa. Kyseessä on asuinpaikka, jonka tarkempi laajuus on tuntematon. Löytöalue näyttäisi keskittyvän noin 60 m korkeuskäyrän tuntumaan. Alue on ilmeisesti myöhemmin äestetty.

*Vuoden 2009 inventointi:* Tarkastuksessa todettiin, että asuinpaikka-alue kasvaa pääosin tiheää mäntytaimikkoa ja vesakkoa. Hiekkakuoppa-alue lienee vielä jossain määrin käytössä, myös sen ympäristö on myllätty. Rikkoutuneessa maaperässä hiekkakuopan eteläosassa havaittiin pari sirua palanutta luuta, niitä ei kerätty talteen. Asuinpaikan rajaus on tehty aiempien löytötietojen, inventointihavaintojen ja topografian perusteella.

**Vuoden 2009 inventoinnin kuvanumerot:**

DG910:1-2;

**Tutkimukset:****Mirja Miettinen 1988 tarkastus**

Löydöt: KM 24598 kvartseja, luuta

tarkastuskertomus 38/1.3.1989

Paikka Arne Ekstrandin, Pörtom Hembyggsförening, löytämä ja ilmoittama.

**Vesa Laulumaa 2009 inventointi**

Museoviraston ja Kustens Skogscentralin inventointi

**Löydöt:**

KM 24598 (Asuinpaikkalöytö)

**Kiinteistötunnukset:**

54542500010026

54542500030046



Närpiö, Pörtom-Svinbacken 2. Kivikautista asuinpaikkaa kuvattuna kaakosta. (DG910:1)



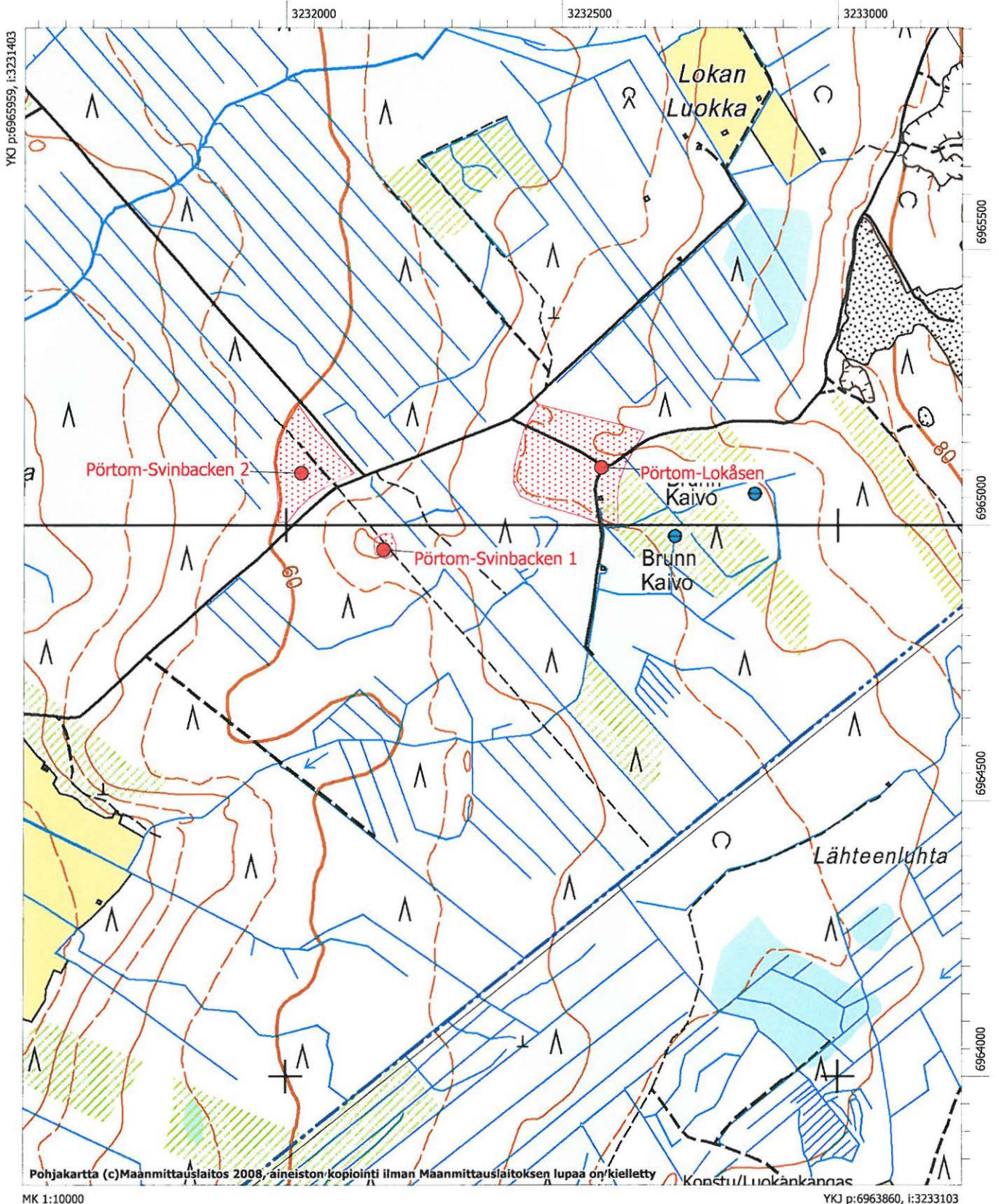
Närpiö, Pörtom-Svinbacken 2. Kivikautisen asuinpaikan tuhoutunutta osaa kuvattuna kaakosta. (DG910:2)



Peruskarttaote, PK 1242 10 PÖRTOM

Pörtom-Lokåsen ja Pörtom-Svinbacken 2  
Kivikautisia asuinpaikkoja

Pörtom-Svinbacken 1  
Ajoittamaton hautaröykkiö



**Närpiö, 605010057, Pörtom-Storflakåsen, asuinpaikat, kivikautinen**

<b>MJtunnus:</b>	605010057	<b>Kohdenimi:</b>	<b>Pörtom-Storflakåsen</b>
<b>Kunta:</b>	Närpiö	<b>Kohdetarkenne:</b>	
<b>Rauhoitusluokka:</b>	2	<b>MJtyyppi:</b>	asuinpaikat
<b>Lukumäärä:</b>	1	<b>MJalatyyppi:</b>	ei määritelty
		<b>Ajoitus:</b>	kivikautinen
		<b>Laji:</b>	mahdollinen muinaisjäänös
<b>P:</b>	6962689	<b>I:</b>	3224204
<b>Z:</b>	70		

**Peruskartta:** 124210 Pörtom

**Koordinaattiselite:** sijaintitieto on epätarkka

**Kuvaus:**

*Aiempi Miettisen kuvaus:* Löytöpaikka sijaitsee valtatie 8:n itäpuolella, Storbergetin ylängön länsirinteellä, metsäautotien itäpuolella. Paikalla olevalta hiekkakuoppa- ja aukkohakkuualueelta ovat Pörtom hembygdsföreningenin jäsenet keränneet asuinpaikkalöytöjä (kvartsia). Vuonna 1982 paikan tarkastuksessa ei kyseiseltä kohdalta löydetty merkkejä asuinpaikasta, ei myöskään myöhemmissä tarkastuksissa. Kohde on epävarma. Alkuperäinen sijaintitieto on ehkä virheellinen.

*Vuoden 2009 inventointi:* Alueella on laaja maa-aineksenottoalue. Alueen tarkastuksessa ei löytynyt merkkejä asuinpaikasta, mutta mm. arkeologi Peter Holmblad kertoo havainneensa kvartsi-iskoksia alueen hiekkakuoppien laidalla. On mahdollista, että asuinpaikkaa on vielä jonkin verran jäljellä, mutta sen laajuutta ei voitu inventoinnissa määritellä.

**Vuoden 2009 inventoinnin kuvanumerot:**

-

**Tutkimukset:****ei tiedossa 1985 ei määritelty**

Löydöt: KM 22850

Pörtom hembygdsföreningenin lähettämät löydöt

**Anne Vikkula 1982 ei määritelty**

ei kertomusta; ks koekaivausraporttia Granliden-Dalshagen 1982

**Mirja Miettinen 1978 tarkastus**

Ei kertomusta, paikalta ei asuinpaikkalöytöjä tarkastuksessa. On mahdollista, että Hembygdsföreningenin lähettämien löytöjen sijaintitiedoissa on virhe.

**Vesa Laulumaa 2009 inventointi**

Museoviraston ja Kustens Skogscentralin inventointi

**Löydöt:**

KM 22850 (Asuinpaikkalöytöjä)

**Kiinteistötunnukset:**



**Närpiö, 1000014939, Brännlandet 2, hautapaikat/hautaröykkiöt, pronssikautinen**

<b>MJtunnus:</b>	1000014939	<b>Kohdenimi:</b>	<b>Brännlandet 2</b>
<b>Kunta:</b>	Närpiö	<b>Kohdetarkenne:</b>	
<b>Rauhoitusluokka:</b>	2	<b>MJtyyppi:</b>	hautapaikat
<b>Lukumäärä:</b>	2	<b>MJalatyyppe:</b>	hautaröykkiöt
		<b>Ajoitus:</b>	pronssikautinen
		<b>Laji:</b>	kiinteä muinaisjäänös
<b>P:</b>	6966509	<b>I:</b>	3221464
<b>Z:</b>	30		

**Peruskartta:** 124207 Pörtmossen

**Koordinaattiselite:** Röykkiön 1 gps-koordinaatit

**Kuvaus:**

Kohde on aiemmin ollut erilliskohteena (röykkiöryhmä b) Pörtom-Brännlandet -kohteessa. Vuoden 2009 inventoinnissa siitä muodostettiin oma muinaisjäänöskohteensa. Kohde sijaitsee noin 600 metriä vanhan Vaasantien länsipuolella, pohjois-etelä -suuntaisella moreeniharjanteella, joka on länsi- ja itäpuolelta kosteikkojen ympäröimä. Harjanne on kuivahkoa kangasta ja kasvaa hakkuukypsää kuusikkoa, kenttäkerros muodostuu varvuista.

Aiempien tietojen mukaan harjanteella on viisi röykkiötä, mutta vuoden 2009 inventoinnissa paikannettiin vain kolme. Suurin niistä on halkaisijaltaan noin kuusi metriä ja kehämäinen, noin puoli metriä korkea. Kaksi muuta röykkiötä ovat pienempiä kivikasoja. Harjanteen pohjoisosa kasvoi tiheään nuorta mäntytaimikkoa ja havaintojen teko siellä oli hyvin hankalaa, alueella voi siis olla vielä useampia röykkiöitä. Muinaisjäänösalueeksi on rajattu koko noin 100 metriä pitkä harjanne, koska alue on syytä tarkistaa vielä kertaalleen, mikäli sinne suunnitellaan metsänhoidollisia tai muuhun maaperään kajoamiseen liittyviä toimenpiteitä.

**Vuoden 2009 inventoinnin kuvanumerot:**

F145818:1; DG941:1

**Tutkimukset:****Vesa Laulumaa 2009 inventointi**

Museoviraston ja Kustens Skogscentralin inventointi

**Löydöt:-**

<b>Alakohteen nimi:</b> Röykkiö 2		Alakohteen tunnus:	11554
<b>P:</b> 6966468	<b>I:</b> 3221483		
<b>Alakohteen nimi:</b> Röykkiö 3		Alakohteen tunnus:	11555
<b>P:</b> 6966498	<b>I:</b> 3221471		

**Kiinteistötunnukset:**

54542500050071

54542500050049

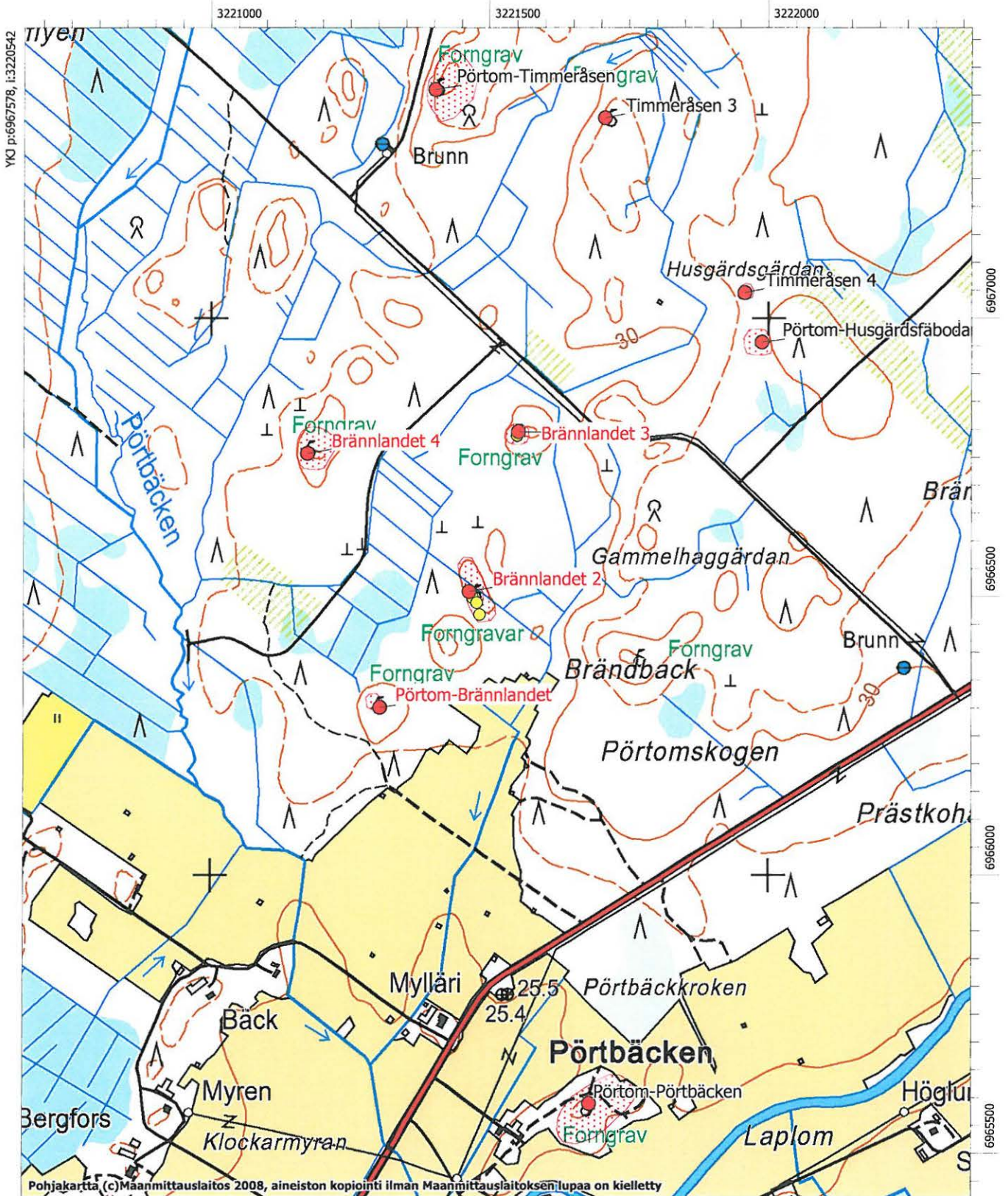


Närpiö, Pörtom-Brännlandet 2. Etualalla röykkiö 1, kuvattuna etelästä. (DG941:1)



## Peruskarttaote, PK 1242 07 PÖRTMOSEN

Pörtom-Brännlandet ja Brännlandet 2-4  
Pronssikautisia röykkiöitä



**Närpiö, 1000014940, Brännlandet 3, hautapaikat/hautaröykkiöt, pronssikautinen**

<b>MJtunnus:</b>	1000014940	<b>Kohdenimi:</b>	<b>Brännlandet 3</b>
<b>Kunta:</b>	Närpiö	<b>Kohdetarkenne:</b>	
<b>Rauhoitusluokka:</b>	ei määriteltä	<b>MJtyyppi:</b>	hautapaikat
<b>Lukumäärä:</b>		<b>MJalatyypit:</b>	hautaröykkiöt
		<b>Ajoitus:</b>	pronssikautinen
		<b>Laji:</b>	kiinteä muinaisjäänös
<b>P:</b>	6966796	<b>I:</b>	3221552
<b>Z:</b>	- 33		
<b>Peruskartta:</b>	124207 Pörtmossen		
<b>Koordinaattiselite:</b>	Röykkiön gps-koordinaatit		

***Kuvaus:***

Kohde on aiemmin ollut erilliskohteena (röykkiöryhmä c) Pörtom-Brännlandet -kohteessa. Vuoden 2009 inventoinnissa siitä muodostettiin oma muinaisjäänöskohteensa. Kohde sijaitsee 2,3 km valtatie 8 länsipuolella, vanhalta Vaasantieltä lähtevän metsäautotien eteläpuolella. Aluetta täplittävät kosteikkojen keskellä olevat moreenikumpareet ja harjanteet. Kasvillisuus on tiheätä parikymmenvuotiasta männikköä, matalammilla alueilla vesakkoa ja sekametsää.

Kallioisen kumpareen päällä on röykkiö, jonka halkaisija on noin 7-8 metriä ja korkeus noin puoli metriä. Röykkiön keskellä on kuoppa. Lisäksi kumpareella ja sen laidoilla on siellä täällä epämääräistä kivikkoa, jotka eivät kuitenkaan muodosta selviä röykkiörakenteita. Kumpareella kasvaa parikymmenvuotiasta männikköä, kenttäkasvillisuus on pääasiassa heinää.

***Vuoden 2009 inventoinnin kuvanumerot:***

DG938:1

***Tutkimukset:*****Vesa Laulumaa 2009 inventointi**

Museoviraston ja Kustens Skogscentralin inventointi

***Löydöt:-******Kiinteistötunnukset:***

54542500060097

54542500060119



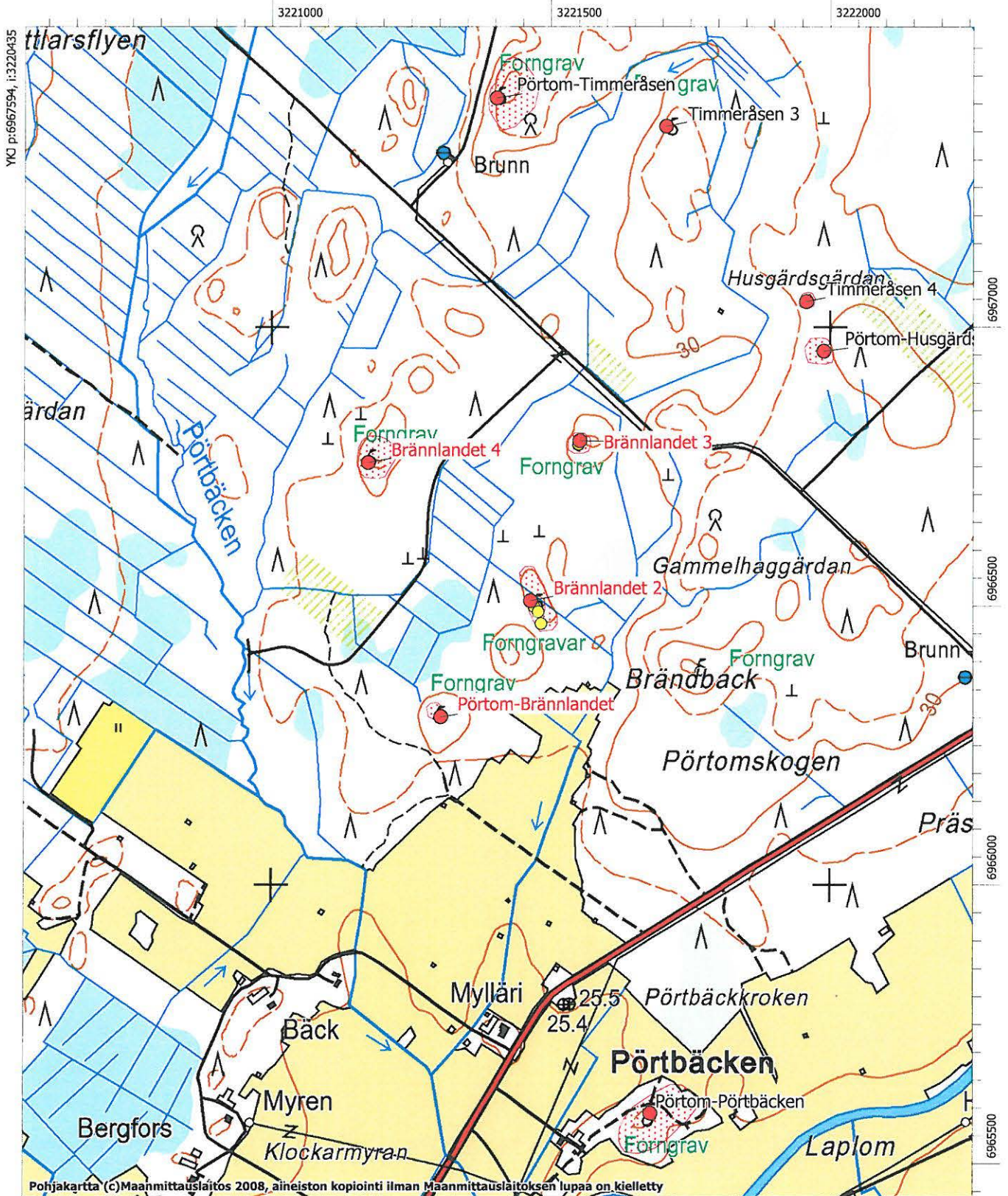


Närpiö, Pörtom-Brännlandet 3 . (DG938:1). Ainoa selvästi erottuva röykkiö kuvattuna länsiluoteesta.



## Peruskarttaote, PK 1242 07 PÖRTMOSEN

Pörtom-Brännlandet ja Brännlandet 2-4  
Pronssikautisia røykkiöitä



Pohjakartta (c) Maanmittauslaitos 2008, aineiston kopiointi ilman Maanmittauslaitoksen lupaa on kielletty

MK 1:10000

YKJ p:6965495, i:3222134



**Närpiö, 1000014941, Brännlandet 4, hautapaikat/hautaröykkiöt, pronssikautinen**

<b>MJtunnus:</b>	1000014941	<b>Kohdenimi:</b>	Brännlandet 4
<b>Kunta:</b>	Närpiö	<b>Kohdetarkenne:</b>	
<b>Rauhoitusluokka:</b>	2	<b>MJtyyppi:</b>	hautapaikat
<b>Lukumäärä:</b>	2	<b>MJalatyypit:</b>	hautaröykkiöt
		<b>Ajoitus:</b>	pronssikautinen
		<b>Laji:</b>	kiinteä muinaisjäännös
<b>P:</b>	6966757	<b>I:</b>	3221173
<b>Z:</b>	- 33		

**Peruskartta:** 124207 Pörtmossen

**Koordinaattiselite:** Gps-koordinaatti vierekkäisten röykkiöiden keskeltä.

**Kuvaus:**

Kohde sijaitsee noin 2,5 valtatie 8 länsipuolella, Portbäckenille johtavalta metsäautotieltä noin 100 metriä länteen. Tiheähköä, noin 30 -vuotiasta, havumetsää kasvavalla moreenikumpareella on kaksi röykkiötä. Kohde on merkitty peruskarttaan, mutta sitä ei ole mainittu muinaisjäännösrekisterissä ennen kuin se lisättiin vuoden 2009 inventoinnissa. Kohde on ollut kyllä tunnettu aiemmin, sen ovat tarkastaneet ainakin pirttikyläläiset arkeologian harrastajat luultavasti jo 1970-luvulla.

Röykkiöt sijaitsevat aivan vierekkäin noin metrin päässä toisistaan. Röykkiöt ovat paikoin kasvillisuuden peitossa, mutta harrastajien aiemmat mittaukset, joissa röykkiöiden kooksi mainitaan 8x6 ja 7x6 metriä vaikuttavat pitävän paikkansa. Korkeutta röykkiöillä on puolisen metriä. Molemmissa röykkiöissä on keskellä kuoppa.

**Vuoden 2009 inventoinnin kuvanumerot:**

DG939:1

**Tutkimukset:**

**Vesa Laulumaa 2009 inventointi**

Museoviraston ja Kustens Skogscentralin inventointi

**Löydöt:-****Kiinteistötunnukset:**

54542500050049

54542500050071

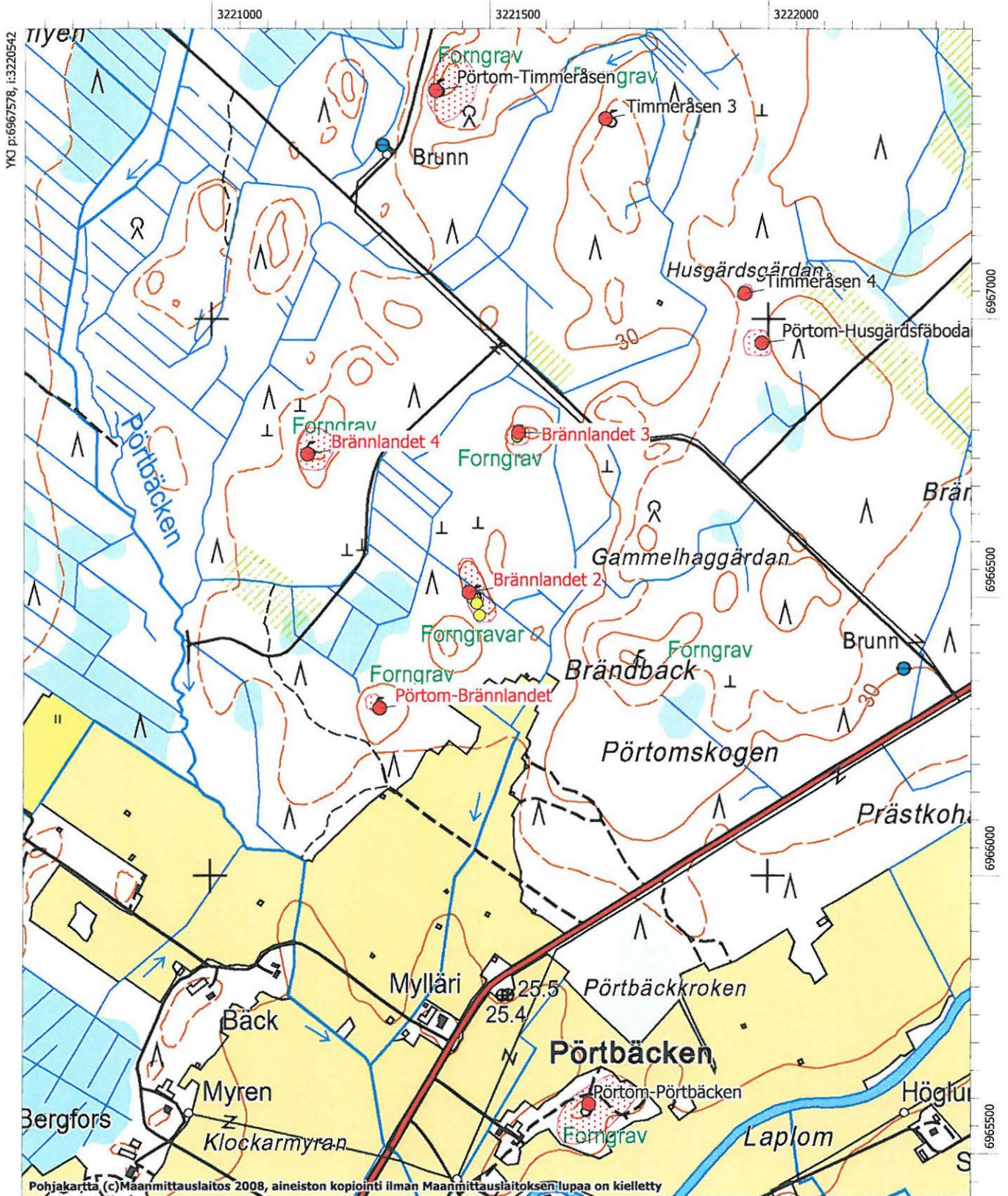


Närpiö, Pörtom-Brännlandet 4. Röykkiöt kuvattuna etelästä. (DG939:1)



## Peruskarttaote, PK 1242 07 PÖRTMOSEN

Pörtom-Brännlandet ja Brännlandet 2-4  
Pronssikautisia røykkiöitä



**Närpiö, 1000014942, Nojärvskogen 2, hautapaikat/hautaröykkiöt, varhaismetallikautinen**

<b>MJtunnus:</b>	1000014942	<b>Kohdenimi:</b>	<b>Nojärvskogen 2</b>
<b>Kunta:</b>	Närpiö	<b>Kohdetarkenne:</b>	
<b>Rauhoitusluokka:</b>	2	<b>MJtyyppi:</b>	hautapaikat
<b>Lukumäärä:</b>	46	<b>MJalatyyppe:</b>	hautaröykkiöt
		<b>Ajoitus:</b>	varhaismetallikautinen
		<b>Laji:</b>	kiinteä muinaisjäänös
<b>P:</b>	6972877	<b>I:</b>	3215140
<b>Z:</b>	24 - 27		
<b>Peruskartta:</b>	124208 Nyby		
<b>Koordinaattiselite:</b>	Röykkiön 16 gps-koordinaatit		

**Kuvaus:**

Kohde tunnettiin aiemmin kohteen Pörtom-Nojärvskogen erilliskohteen rökkiöryhmä b, mutta vuoden 2009 inventoinnissa siitä muodostettiin oma muinaisjäänöskohteensa Nojärvskogen 2.

Kohde sijaitsee noin 700 metriä Velkmossenin lounaispuolella ja noin 1.2 km Nojärvestä eteläkaakkoon. Röykkiöt sijaitsevat matalalla moreenikumpareella noin 100 x 200 metrin kokoisella alueella. Noin 100 metriä kohteen länsipuolella on peruskartassa muinaisjäänösmerkki, joka on sijainniltaan virheellinen. Merkin kohdalla ei havaittu merkkejä muinaisjäänöksistä, ilmeisesti merkin on tarkoitus viitata tähän kohteeseen.

Alueelta paikannettiin 46 matalaa rökkiötä. Suurimmat niistä sijaitsevat kumpareen laella ja ovat halkaisijaltaan noin 10 metriä ja ainakin parissa näkyi pinnalla punaisia hiekkakivilaakoja.

**Vuoden 2009 inventoinnin kuvanumerot:**

F145800:1; DG954:1-3

**Tutkimukset:****Vesa Laulumaa 2009 inventointi**

Museoviraston ja Kustens Skogscentralin inventointi

**Mirja Miettinen 1975 inventointi****Löydöt:-**

<b>Alakohteen nimi:</b>	Röykkiö 1	<b>Alakohteen tunnus:</b>	11435
<b>P:</b>	6972814	<b>I:</b>	3215108
<b>Alakohteen nimi:</b>	Röykkiö 2	<b>Alakohteen tunnus:</b>	11436
<b>P:</b>	6972818	<b>I:</b>	3215139
<b>Alakohteen nimi:</b>	Röykkiö 3	<b>Alakohteen tunnus:</b>	11437
<b>P:</b>	6972820	<b>I:</b>	3215102
<b>Alakohteen nimi:</b>	Röykkiö 4	<b>Alakohteen tunnus:</b>	11438
<b>P:</b>	6972827	<b>I:</b>	3215100
<b>Alakohteen nimi:</b>	Röykkiö 5	<b>Alakohteen tunnus:</b>	11439
<b>P:</b>	6972829	<b>I:</b>	3215064
<b>Alakohteen nimi:</b>	Röykkiö 6	<b>Alakohteen tunnus:</b>	11440
<b>P:</b>	6972831	<b>I:</b>	3215116
<b>Alakohteen nimi:</b>	Röykkiö 7	<b>Alakohteen tunnus:</b>	11441
<b>P:</b>	6972846	<b>I:</b>	3215137
<b>Alakohteen nimi:</b>	Röykkiö 8	<b>Alakohteen tunnus:</b>	11442
<b>P:</b>	6972846	<b>I:</b>	3215120
<b>Alakohteen nimi:</b>	Röykkiö 9	<b>Alakohteen tunnus:</b>	11443
<b>P:</b>	6972850	<b>I:</b>	3215149
<b>Alakohteen nimi:</b>	Röykkiö 10	<b>Alakohteen tunnus:</b>	11444
<b>P:</b>	6972858	<b>I:</b>	3215140
<b>Alakohteen nimi:</b>	Röykkiö 11	<b>Alakohteen tunnus:</b>	11445
<b>P:</b>	6972861	<b>I:</b>	3215095
<b>Alakohteen nimi:</b>	Röykkiö 12	<b>Alakohteen tunnus:</b>	11446
<b>P:</b>	6972861	<b>I:</b>	3215108
<b>Alakohteen nimi:</b>	Röykkiö 13	<b>Alakohteen tunnus:</b>	11447
<b>P:</b>	6972862	<b>I:</b>	3215037



<b>Alakohteen nimi:</b> Röykkiö 14		Alakohteen tunnus:	11448
<b>P:</b> 6972873	<b>I:</b> 3215159		
<b>Alakohteen nimi:</b> Röykkiö 15		Alakohteen tunnus:	11449
<b>P:</b> 6972876	<b>I:</b> 3215134		
<b>Alakohteen nimi:</b> Röykkiö 17		Alakohteen tunnus:	11450
<b>P:</b> 6972878	<b>I:</b> 3215121		
<b>Alakohteen nimi:</b> Röykkiö 18		Alakohteen tunnus:	11451
<b>P:</b> 6972880	<b>I:</b> 3215100		
<b>Alakohteen nimi:</b> Röykkiö 19		Alakohteen tunnus:	11452
<b>P:</b> 6972884	<b>I:</b> 3215135		
<b>Alakohteen nimi:</b> Röykkiö 20		Alakohteen tunnus:	11453
<b>P:</b> 6972885	<b>I:</b> 3215152		
<b>Alakohteen nimi:</b> Röykkiö 21		Alakohteen tunnus:	11454
<b>P:</b> 6972885	<b>I:</b> 3215160		
<b>Alakohteen nimi:</b> Röykkiö 22		Alakohteen tunnus:	11455
<b>P:</b> 6972887	<b>I:</b> 3215088		
<b>Alakohteen nimi:</b> Röykkiö 23		Alakohteen tunnus:	11456
<b>P:</b> 6972888	<b>I:</b> 3215122		
<b>Alakohteen nimi:</b> Röykkiö 24		Alakohteen tunnus:	11457
<b>P:</b> 6972904	<b>I:</b> 3215089		
<b>Alakohteen nimi:</b> Röykkiö 25		Alakohteen tunnus:	11458
<b>P:</b> 6972906	<b>I:</b> 3215108		
<b>Alakohteen nimi:</b> Röykkiö 26		Alakohteen tunnus:	11459
<b>P:</b> 6972911	<b>I:</b> 3215104		
<b>Alakohteen nimi:</b> Röykkiö 27		Alakohteen tunnus:	11460
<b>P:</b> 6972923	<b>I:</b> 3215086		
<b>Alakohteen nimi:</b> Röykkiö 28		Alakohteen tunnus:	11461
<b>P:</b> 6972930	<b>I:</b> 3215094		
<b>Alakohteen nimi:</b> Röykkiö 29		Alakohteen tunnus:	11462
<b>P:</b> 6972940	<b>I:</b> 3215105		
<b>Alakohteen nimi:</b> Röykkiö 30		Alakohteen tunnus:	11463
<b>P:</b> 6972944	<b>I:</b> 3215080		
<b>Alakohteen nimi:</b> Röykkiö 31		Alakohteen tunnus:	11464
<b>P:</b> 6972948	<b>I:</b> 3215124		
<b>Alakohteen nimi:</b> Röykkiö 32		Alakohteen tunnus:	11465
<b>P:</b> 6972953	<b>I:</b> 3215088		
<b>Alakohteen nimi:</b> Röykkiö 33		Alakohteen tunnus:	11466
<b>P:</b> 6972960	<b>I:</b> 3215124		
<b>Alakohteen nimi:</b> Röykkiö 34		Alakohteen tunnus:	11467
<b>P:</b> 6972961	<b>I:</b> 3215140		
<b>Alakohteen nimi:</b> Röykkiö 35		Alakohteen tunnus:	11468
<b>P:</b> 6972964	<b>I:</b> 3215088		
<b>Alakohteen nimi:</b> Röykkiö 36		Alakohteen tunnus:	11469
<b>P:</b> 6972965	<b>I:</b> 3215107		
<b>Alakohteen nimi:</b> Röykkiö 37		Alakohteen tunnus:	11470
<b>P:</b> 6972969	<b>I:</b> 3215122		
<b>Alakohteen nimi:</b> Röykkiö 38		Alakohteen tunnus:	11471
<b>P:</b> 6972969	<b>I:</b> 3215098		
<b>Alakohteen nimi:</b> Röykkiö 39		Alakohteen tunnus:	11472
<b>P:</b> 6972978	<b>I:</b> 3215108		
<b>Alakohteen nimi:</b> Röykkiö 40		Alakohteen tunnus:	11473
<b>P:</b> 6972985	<b>I:</b> 3215126		
<b>Alakohteen nimi:</b> Röykkiö 41		Alakohteen tunnus:	11474
<b>P:</b> 6972987	<b>I:</b> 3215143		
<b>Alakohteen nimi:</b> Röykkiö 42		Alakohteen tunnus:	11475
<b>P:</b> 6972994	<b>I:</b> 3215134		
<b>Alakohteen nimi:</b> Röykkiö 43		Alakohteen tunnus:	11476
<b>P:</b> 6972995	<b>I:</b> 3215086		
<b>Alakohteen nimi:</b> Röykkiö 44		Alakohteen tunnus:	11477
<b>P:</b> 6972996	<b>I:</b> 3215112		

**Alakohteen nimi:** Röykkiö 45  
**P:** 6973002      **I:** 3215104  
**Alakohteen nimi:** Röykkiö 46  
**P:** 6973002      **I:** 3215127

Alakohteen tunnus: 11478

Alakohteen tunnus: 11479

**Kiinteistötunnukset:**

54542500230038

54542500760002



Närpiö, Pörtom-Nojärvskogen 2. Röykkiö, jossa on käytetty punaista hiekkakiveä, kuvattuna ylhäältä.  
(DG954:1)





Närpiö, Pörtom-Nojärvslogen 2. Yksi röykkiöistä kuvattuna luoteesta.(DG954:2)

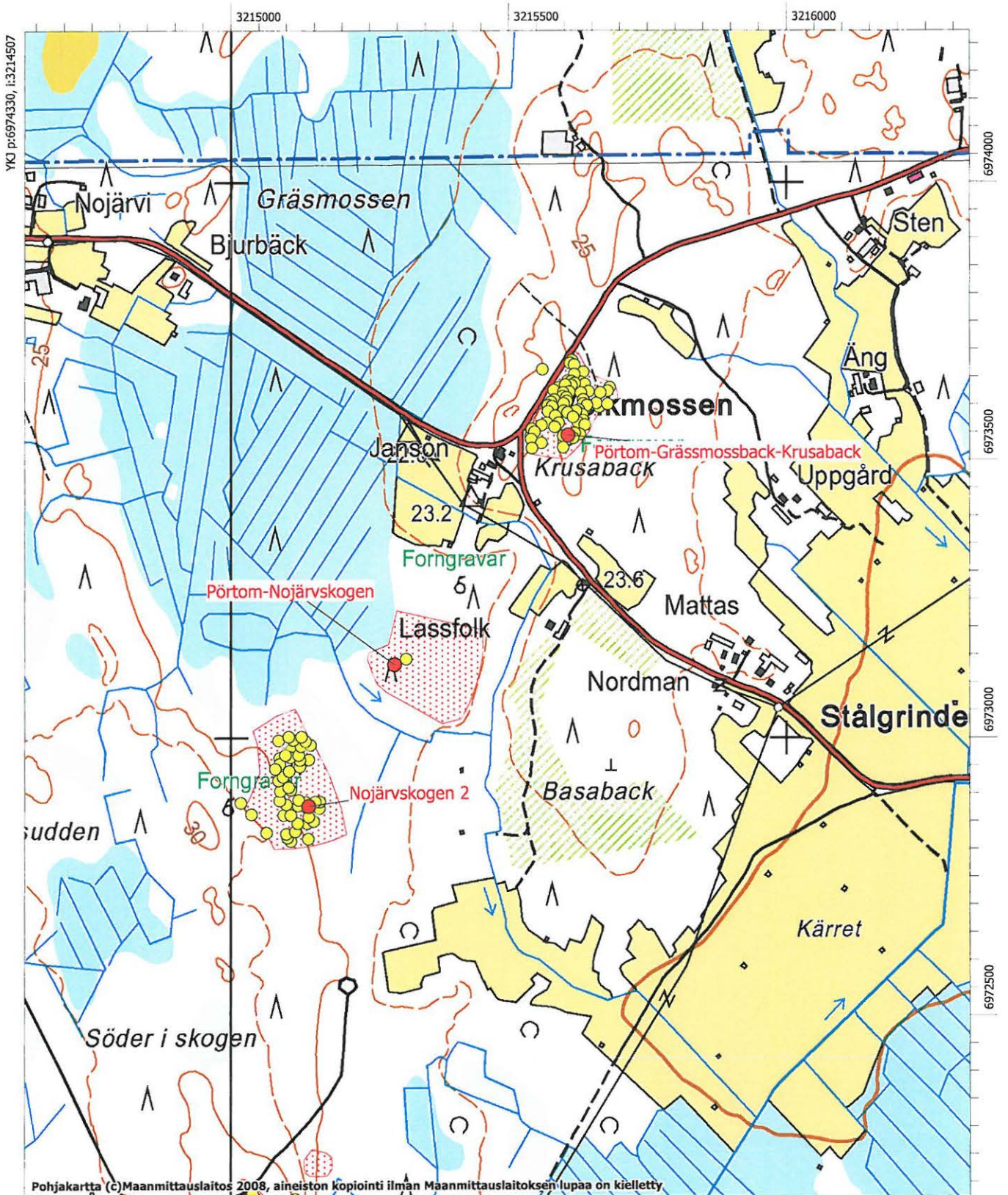


Hakkuualueen itälaidalla on tuulenkaatojen vaurioittamia röykkiöitä. (DG954:3)



Peruskarttaote, PK 1242 08 NYBY

Pörtom-Grässmossback-Krusaback  
Pörtom-Nojärvskogen ja Nojärvskogen 2  
Varhaismetallikautisia hautaröykkiöitä



YKJ p:6974330, i:3214507

Pohjakartta (C)Maanmittauslaitos 2008, aineiston kopiointi ilman Maanmittauslaitoksen lupaa on kielletty

MK 1:10000

YKJ p:6972230, i:3216207



**Närpiö, 1000014943, Långås, kivistykentet/röykkiöt, ajoittamatön**

<b>MJtunnus:</b>	1000014943	<b>Kohdenimi:</b>	Långås
<b>Kunta:</b>	Närpiö	<b>Kohdetarkenne:</b>	
<b>Rauhoitusluokka:</b>	2	<b>MJtyyppi:</b>	kivistykentet
<b>Lukumäärä:</b>	1	<b>MJalatyypit:</b>	röykkiöt
		<b>Ajoitus:</b>	ajoittamatön
		<b>Laji:</b>	kiinteä muinaisjäänös
<b>P:</b>	6971746	<b>I:</b>	3223326
<b>Z:</b>	- 50		
<b>Peruskartta:</b>	124208 Nyby		
<b>Koordinaattiselite:</b>	Röykkiön gps-koordinaatit		

***Kuvaus:***

Kohde sijaitsee 2,8 km valtatie 8:sta länteen, Takanemossenin ja Dragmossenin länsipuolisella Långåsenin hiekka/moreeniharjanteella. Kohteen itäpuolitse kulkee vanha historiallinen tieura, Ridvägen, joka on merkitty peruskarttaan. Alue on kuivaa kangasta, harjanteen laki on hakattu muutama vuosi sitten ja kasvaa nykyisin harvaa taimikkoa.

Pörtom Hembygdsförening oli ilmoittanut alueella sijaitsevistä röykkiöistä jo vuonna 1979, mutta kohdetta ei oltu tarkastettu. Vuoden 2009 inventoinnissa alueelta löytyi yksi matala kiveys, parikymmentä metriä Ridvägenin länsipuolella. Sen halkaisija on 2-3 metriä. Kiveyksen tarkoitus on epäselvä, todennäköisimmin se voisi liittyä Ridvägenin käyttöön.

Korkeudeltaan, maaperältään ja topografialtaan Långåsenin alue näyttäisi lupaavalta kivistykautisen asutuksen etsimisen kannalta, mutta siihen ei ollut vuoden 2009 inventoinnissa aikaa.

***Vuoden 2009 inventoinnin kuvanumerot:***

DG950:1

***Tutkimukset:*****Vesa Laulumaa 2009 inventointi**

Museoviraston ja Kustens Skogscentralin inventointi

***Löydöt:-******Kiinteistötunnukset:***

54542500390007

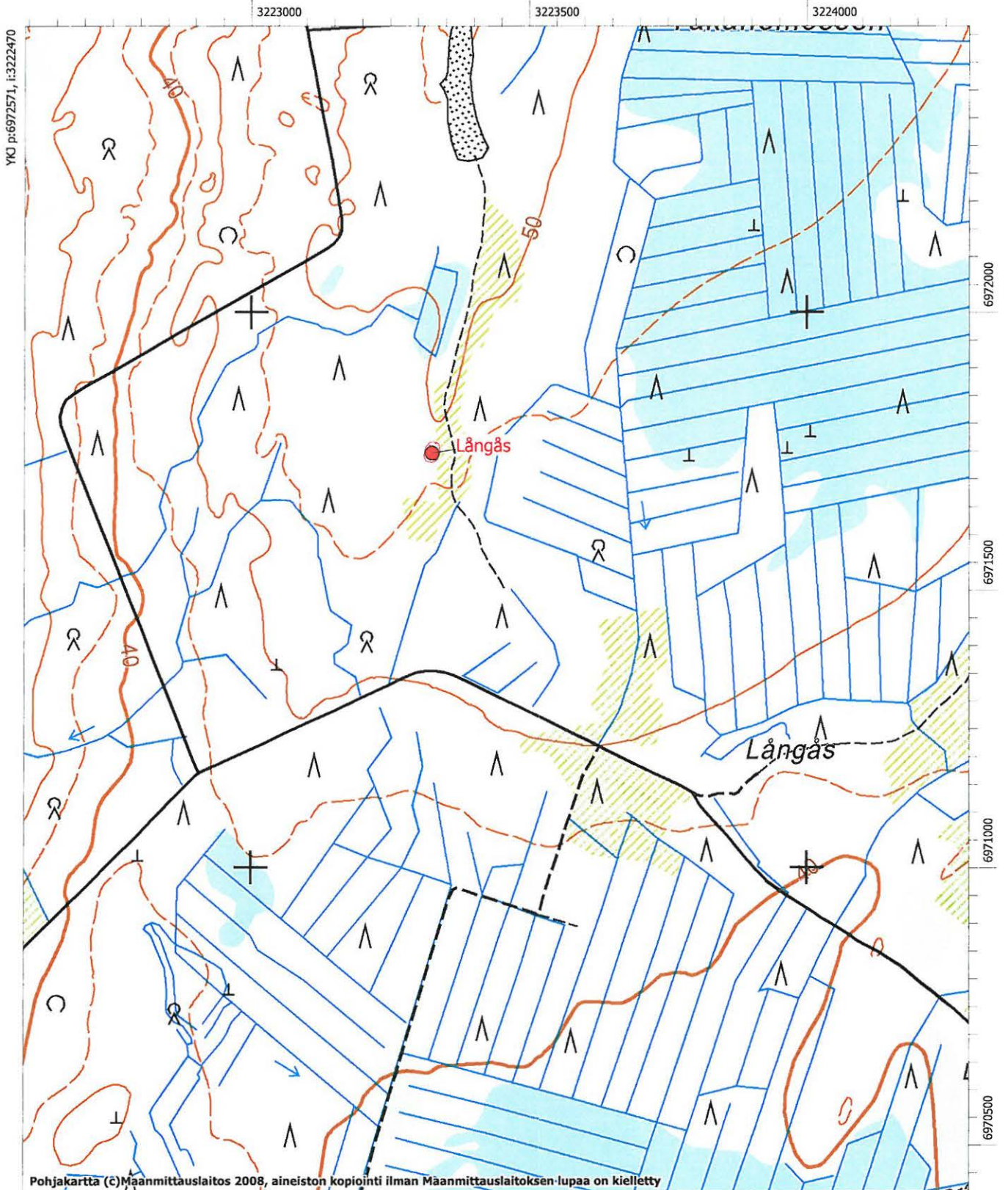


Närpiö, Långåsen. Röykkiö kuvattuna pohjoisesta. (DG950:1)



Peruskarttaote, PK 1242 08 NYBY

Långås  
Ajoittamaton røykkiö



MK 1:10000

YKJ p:6970472, i:3224170



**Närpiö, 1000014944, Gangusholmen 2, kivirakenteet/röykkiöt, ajoittamaton**

<b>MJtunnus:</b>	1000014944	<b>Kohdenimi:</b>	<b>Gangusholmen 2</b>
<b>Kunta:</b>	Närpiö	<b>Kohdetarkenne:</b>	
<b>Rauhoitusluokka:</b>	2	<b>MJtyyppi:</b>	kivirakenteet
<b>Lukumäärä:</b>	3	<b>MJalatyyppe:</b>	röykkiöt
		<b>Ajoitus:</b>	ajoittamaton
<b>P:</b>	6972843	<b>Laji:</b>	kiinteä muinaisjäänös
<b>Z:</b>		<b>I:</b>	3231048
<b>Peruskartta:</b>	124211 Svarvar		
<b>Koordinaattiselite:</b>	Röykkiön gps-koordinaatit		

**Kuvaus:**

Kohde sijaitsee valtatie 8 itäpuolella olevan Sarnemossenin itälaidalla, aivan Kurikan (entisen Jurvan) rajan tuntumassa. Röykkiöt ovat Sarvi-nimisellä, melko lohkareisella, moreeniharjanteella tiheässä sekametsässä.

Kohteessa on kaksi selvemmin erottuvaa röykkiötä, halkaisijaltaan 3-4 metriä, röykkiöiden tarkkaa kokoa on kasvillisuuden takia vaikea määritellä. Lisäksi noin 20x20 metrin kokoisella alueella on epämääräisempiä kiveyksiä. Muinaisjäänösalueeksi on rajattu kumpare, jolla röykkiöt sijaitsevat.

**Vuoden 2009 inventoinnin kuvanumerot:**

DG951:1

**Tutkimukset:**

**Vesa Laulumaa 2009 inventointi**

Museoviraston ja Kustens Skogscentralin inventointi

**Löydöt:-**

**Alakohteen nimi:** Röykkiö 2

Alakohteen tunnus: 11788

**P:** 6972835      **I:** 3231049

**Kiinteistötunnukset:**

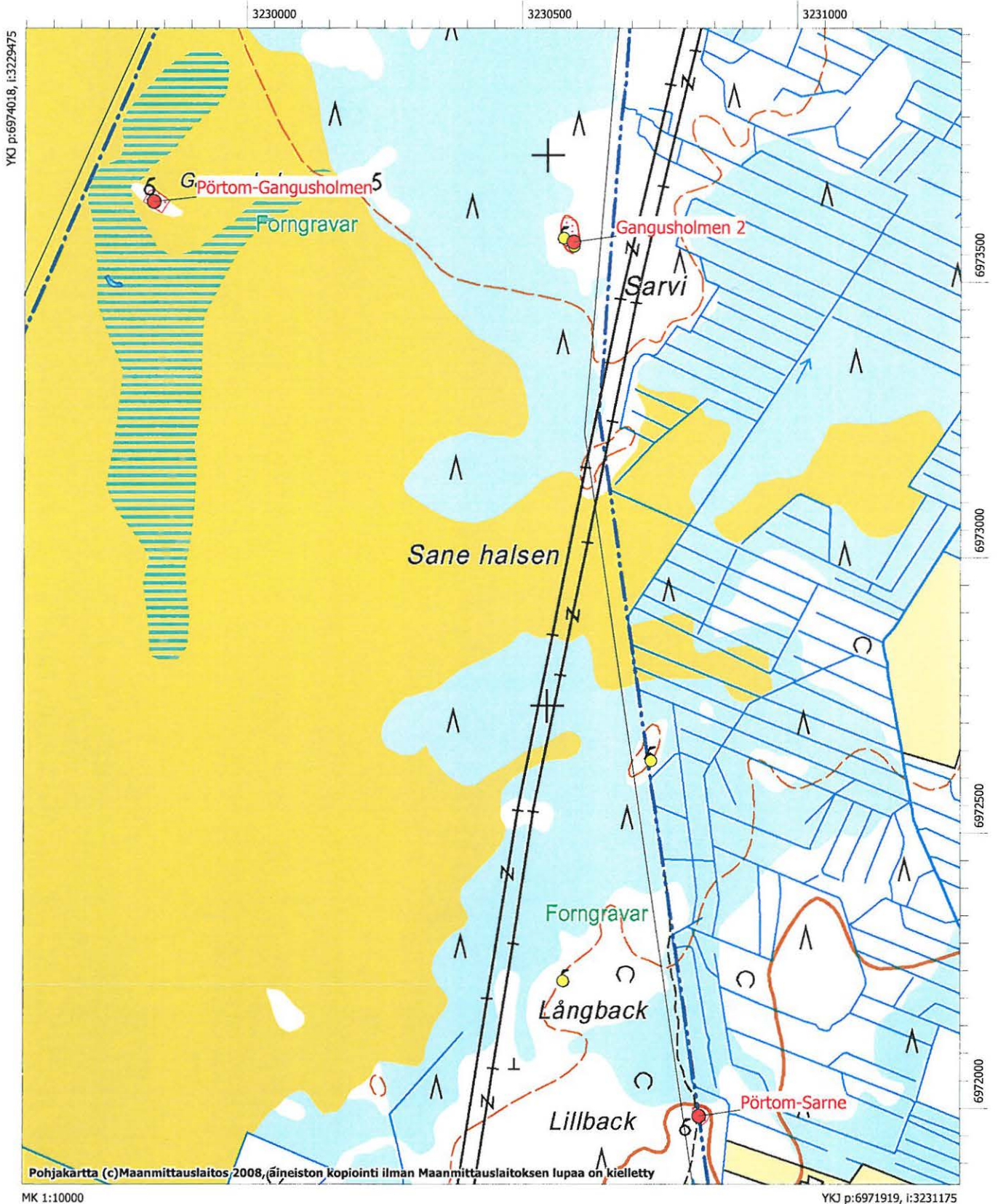
54542500380061





Peruskarttaote, PK 1242 11 SVARVAR

Pörtom-Gangusholmen, Gangusholmen 2 ja Pörtom-Sarne  
Ajoittamattomia kivistykkiöitä



**Närpiö, 1000014945, Frönäsberget 2, hautapaikat/hautaröykkiöt, varhaismetallikautinen**

<b>MJtunnus:</b>	1000014945	<b>Kohdenimi:</b>	Frönäsberget 2
<b>Kunta:</b>	Närpiö	<b>Kohdetarkenne:</b>	
		<b>MJtyyppi:</b>	hautapaikat
<b>Rauhoitusluokka:</b>	2	<b>MJalatyyppe:</b>	hautaröykkiöt
<b>Lukumäärä:</b>	1	<b>Ajoitus:</b>	varhaismetallikautinen
		<b>Laji:</b>	kiinteä muinaisjäännös
<b>P:</b>	6971821	<b>I:</b>	3215123
<b>Z:</b>			
<b>Peruskartta:</b>	124208 Nyby		
<b>Koordinaattiselite:</b>	Röykkiön gps-koordinaatit		

**Kuvaus:**

Kohde sijaitsee kaksi kilometriä Velkmossenin eteläpuolella, Norra Velkmossenin suoalueen länsilaidalla olevalla moreeniharjanteella. Alue on kuivahkoa kangasta, jolla kasvaa hakkuuikäistä männikköä. Pörtom-Frönäsbergetin röykkiöalue sijaitsee noin 270 metriä luoteeseen ja Övermark-Frönäsudden noin 350 metriä etelään. Röykkiö on halkaisijaltaan noin kuusi metriä ja se on melko matala ja turpeen peitossa. Aluetta käytiin läpi noin parin sadan metrin säteellä, mutta muita röykkiöitä ei havaittu.

**Vuoden 2009 inventoinnin kuvanumerot:**

DG953:1

**Tutkimukset:****Vesa Laulumaa 2009 inventointi**

Museoviraston ja Kustens Skogscentralin inventointi

**Löydöt:-****Kiinteistötunnukset:**

54542500040131



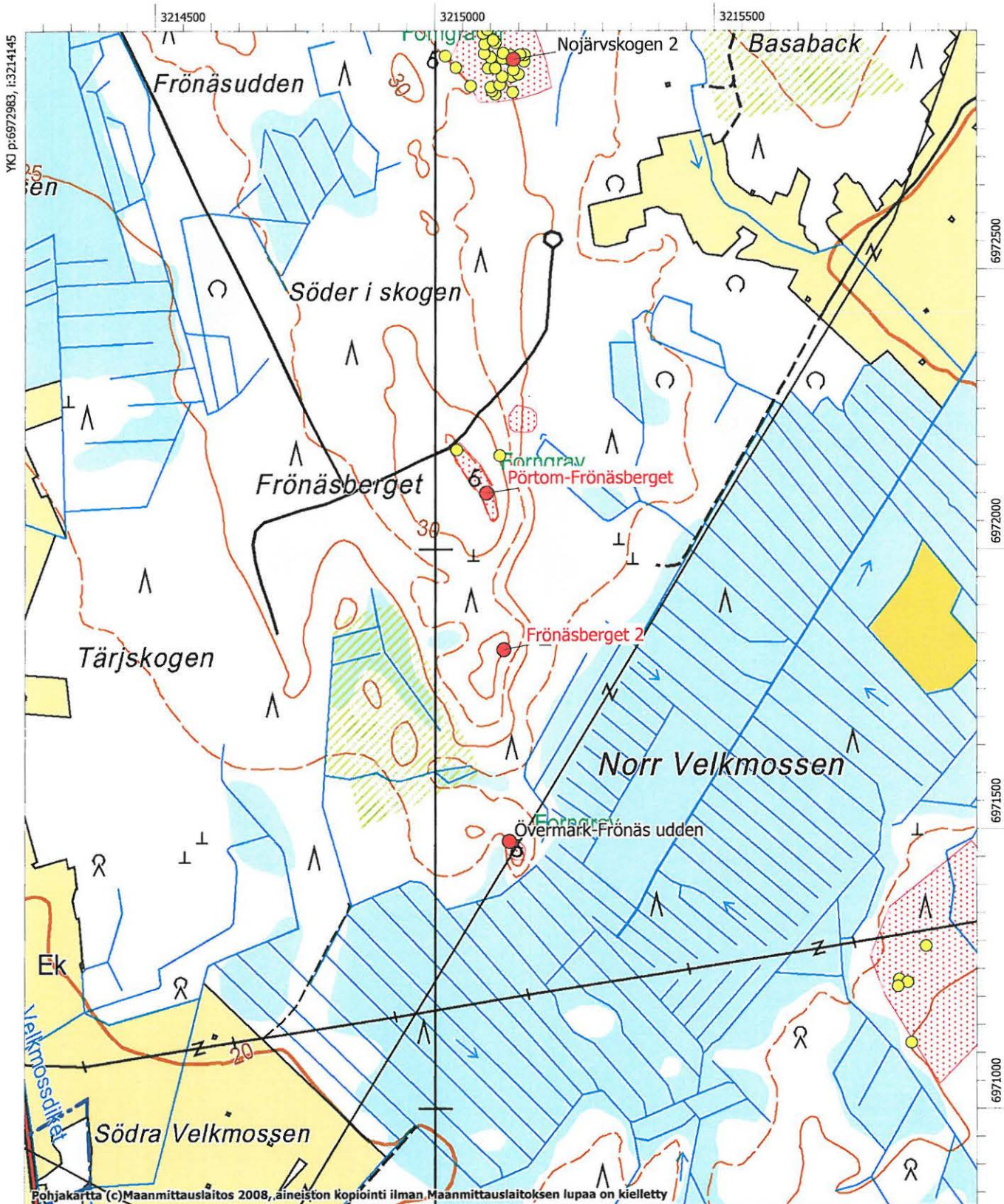


Närpiö, Frönäsberget 2. Röykö 2 kuvattuna etelästä.



Peruskarttaote, PK 1242 08 NYBY

Pörtom-Frönäsberget ja Frönäsberget 2  
Varhaismetallikautisia hautaröykkiöitä





**Närpiö, 1000014946, Kyrkskogen 2, kivirakenteet, ajoittamaton**

**MJtunnus:** 1000014946      **Kohdenimi:** Kyrkskogen 2  
**Kunta:** Närpiö      **Kohdetaranne:**  
**MJtyyppi:** kivirakenteet  
**Rauhoitusluokka:** 2      **MJalatyyppe:** ei määritelty  
**Lukumäärä:** 27      **Ajoitus:** ajoittamaton  
**Laji:** kiinteä muinaisjäännös  
**P:** 6971432      **I:** 3216125  
**Z:** 23 - 26  
**Peruskartta:** 124207 Pörtmossen

**Koordinaattiselite:** Kohteen keskivaiheilla olevan rökkiön 18 gps-koordinaatit

**Kuvaus:**

Kohde tunnettiin aiemmin Pörtom-Kyrkskogen rökkiöryhmä b -nimellä. Vuoden 2009 inventoinnissa siitä muodostettiin oma muinaisjäännöskohde. Kohde sijaitsee Pirttikylän länsiosassa, noin 1.5 km Velkmossvägenistä etelään. Pörtom-Kyrkskogen -niminen rökkiöalue on siitä noin 200 metriä kaakkoon. Kohde on laaja ja sen laajuuden määrittäminen on hieman puutteellista. Alueella on runsaasti rökkiöitä, joista suuri osa on hyvin pieniä ja matalia ja vaikeita havaita. Pieniä rökkiöitä on erityisesti alueen halkikulkevan sähkölinjan kohdalla ja sen eteläpuolisessa tiheässä mäntytaimikossa. Hieman isompia halkaisijaltaan 4-5 metriä ja korkeudeltaan lähes puoli metriä olevia rökkiöitä on linjan pohjoispuolella olevassa vanhemmassa kuusikossa. Alue käytiin läpi siinä määrin, että sille saatiin määriteltyä suuntaa antavat muinaisjäännösrajat, mutta mikäli alueelle kohdistuu maankäyttösuunnitelmia on siellä syytä tehdä tarkempi inventointi.

**Vuoden 2009 inventoinnin kuvanumerot:**

DG923:1-2

**Tutkimukset:****Vesa Laulumaa 2009 inventointi**

Museoviraston ja Kustens Skogscentralin inventointi

**Mirja Miettinen 1975 inventointi****Löydöt:-**

<b>Alakohteen nimi:</b> Rökkiö 1		Alakohteen tunnus:	11409
<b>P:</b> 6971342	<b>I:</b> 3216202		
<b>Alakohteen nimi:</b> Rökkiö 2		Alakohteen tunnus:	11410
<b>P:</b> 6971347	<b>I:</b> 3216098		
<b>Alakohteen nimi:</b> Rökkiö 3		Alakohteen tunnus:	11411
<b>P:</b> 6971354	<b>I:</b> 3216202		
<b>Alakohteen nimi:</b> Rökkiö 4		Alakohteen tunnus:	11412
<b>P:</b> 6971359	<b>I:</b> 3216063		
<b>Alakohteen nimi:</b> Rökkiö 5		Alakohteen tunnus:	11413
<b>P:</b> 6971362	<b>I:</b> 3216055		
<b>Alakohteen nimi:</b> Rökkiö 6		Alakohteen tunnus:	11414
<b>P:</b> 6971368	<b>I:</b> 3216066		
<b>Alakohteen nimi:</b> Rökkiö 7		Alakohteen tunnus:	11415
<b>P:</b> 6971369	<b>I:</b> 3216204		
<b>Alakohteen nimi:</b> Rökkiö 8		Alakohteen tunnus:	11416
<b>P:</b> 6971383	<b>I:</b> 3216046		
<b>Alakohteen nimi:</b> Rökkiö 9		Alakohteen tunnus:	11417
<b>P:</b> 6971386	<b>I:</b> 3216209		
<b>Alakohteen nimi:</b> Rökkiö 10		Alakohteen tunnus:	11418
<b>P:</b> 6971388	<b>I:</b> 3216053		
<b>Alakohteen nimi:</b> Rökkiö 11		Alakohteen tunnus:	11419
<b>P:</b> 6971397	<b>I:</b> 3216222		
<b>Alakohteen nimi:</b> Rökkiö 12		Alakohteen tunnus:	11420
<b>P:</b> 6971399	<b>I:</b> 3216161		
<b>Alakohteen nimi:</b> Rökkiö 13		Alakohteen tunnus:	11421

<b>P:</b> 6971403	<b>I:</b> 3216070		
<b>Alakohteen nimi:</b> Röykkiö 14		Alakohteen tunnus:	11422
<b>P:</b> 6971404	<b>I:</b> 3216183		
<b>Alakohteen nimi:</b> Röykkiö 15		Alakohteen tunnus:	11423
<b>P:</b> 6971406	<b>I:</b> 3216144		
<b>Alakohteen nimi:</b> Röykkiö 16		Alakohteen tunnus:	11424
<b>P:</b> 6971413	<b>I:</b> 3216060		
<b>Alakohteen nimi:</b> Röykkiö 17		Alakohteen tunnus:	11425
<b>P:</b> 6971416	<b>I:</b> 3216174		
<b>Alakohteen nimi:</b> Röykkiö 19		Alakohteen tunnus:	11426
<b>P:</b> 6971432	<b>I:</b> 3216142		
<b>Alakohteen nimi:</b> Röykkiö 20		Alakohteen tunnus:	11427
<b>P:</b> 6971437	<b>I:</b> 3216195		
<b>Alakohteen nimi:</b> Röykkiö 21		Alakohteen tunnus:	11428
<b>P:</b> 6971444	<b>I:</b> 3216197		
<b>Alakohteen nimi:</b> Röykkiö 22		Alakohteen tunnus:	11429
<b>P:</b> 6971446	<b>I:</b> 3216133		
<b>Alakohteen nimi:</b> Röykkiö 23		Alakohteen tunnus:	11430
<b>P:</b> 6971513	<b>I:</b> 3216161		
<b>Alakohteen nimi:</b> Röykkiö 24		Alakohteen tunnus:	11431
<b>P:</b> 6971522	<b>I:</b> 3216173		
<b>Alakohteen nimi:</b> Röykkiö 25		Alakohteen tunnus:	11432
<b>P:</b> 6971528	<b>I:</b> 3216274		
<b>Alakohteen nimi:</b> Röykkiö 26		Alakohteen tunnus:	11433
<b>P:</b> 6971529	<b>I:</b> 3216182		
<b>Alakohteen nimi:</b> Röykkiö 27		Alakohteen tunnus:	11434
<b>P:</b> 6971531	<b>I:</b> 3216204		
<b>Alakohteen nimi:</b> Röykkiö 28		Alakohteen tunnus:	11800
<b>P:</b> 6971291	<b>I:</b> 3215878		
<b>Alakohteen nimi:</b> Röykkiö 29		Alakohteen tunnus:	11801
<b>P:</b> 6971231	<b>I:</b> 3215830		
<b>Alakohteen nimi:</b> Röykkiö 30		Alakohteen tunnus:	11802
<b>P:</b> 6971226	<b>I:</b> 3215845		
<b>Alakohteen nimi:</b> Röykkiö 31		Alakohteen tunnus:	11803
<b>P:</b> 6971219	<b>I:</b> 3215828		
<b>Alakohteen nimi:</b> Röykkiö 32		Alakohteen tunnus:	11804
<b>P:</b> 6971118	<b>I:</b> 3215852		
<b>Kiinteistötunnukset:</b>			
54542500170035			





Närpiö, Pörtom-Kyrkskogen 2. Röykkiöaluetta raivatun voimalinjan alla kuvattuna idästä, metsäautotieltä. (DG923:1)



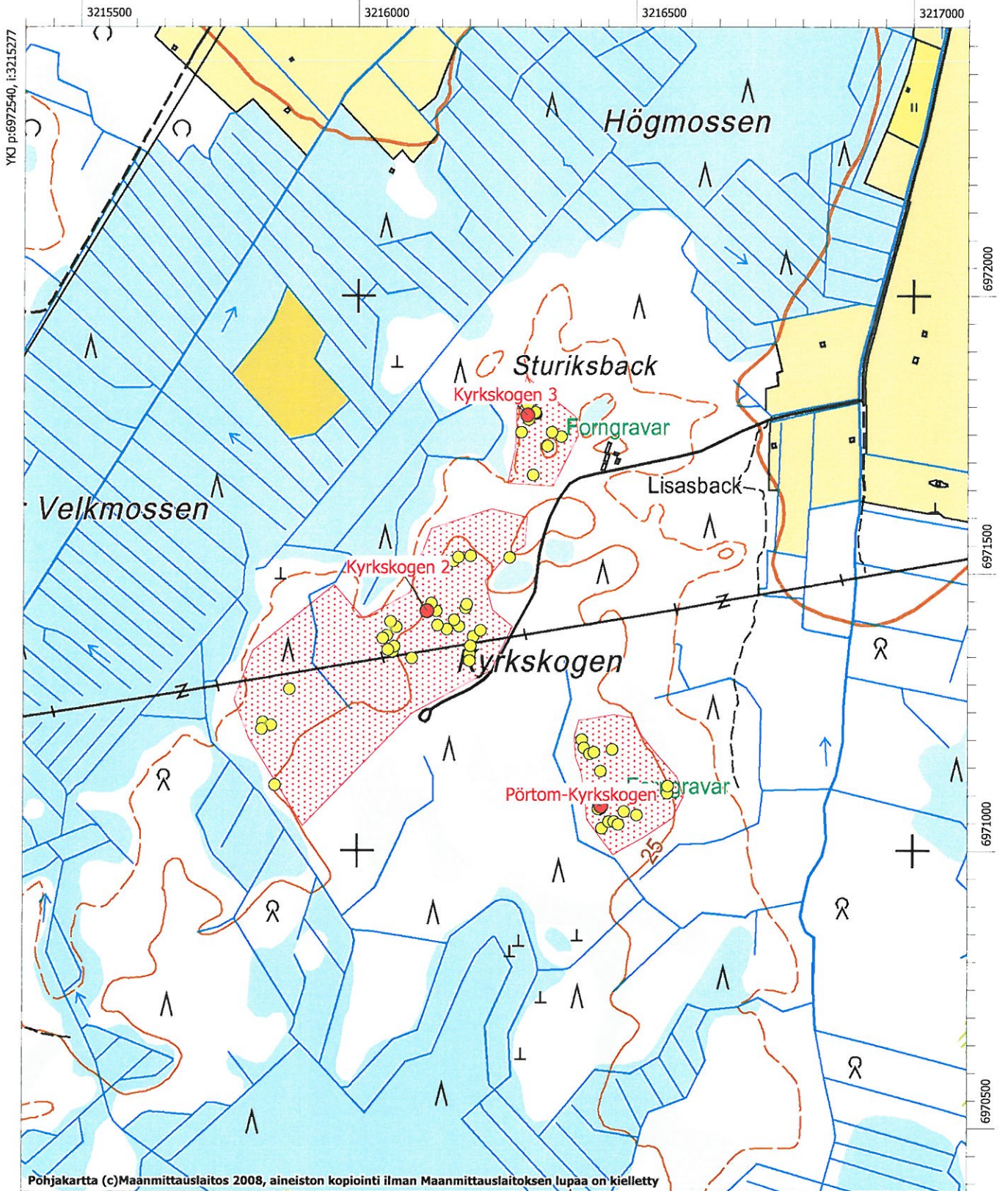
Röykkiöaluetta raivatun voimalinjan alla. Kuvattu länsilounaasta. (DG923:2)



Peruskarttaote, PK 1242 07 PÖRTMOSSEN

Pörtom-Kyrkskogen ja Kyrkskogen 3  
Varhaismetallikautisia hautaröykkiöitä

Kyrkskogen 2  
Ajoittamattomia röykkiöitä





**Närpiö, 1000014947, Kyrkskogen 3, hautapaikat/hautaröykkiöt, varhaismetallikautinen****MJtunnus:** 1000014947**Kohdenimi:** Kyrkskogen 3**Kunta:** Närpiö**Kohdetarkenne:****MJtyyppi:** hautapaikat**Rauhoitusluokka:** ei määritelty**MJalatyypit:** hautaröykkiöt**Lukumäärä:****Ajoitus:** varhaismetallikautinen**Laji:** kiinteä muinaisjäänös**P:** 6971785**I:** 3216306**Z:****Peruskartta:** 124207 Pörtmossen**Koordinaattiselite:** Peruskartan muinaisjäänösmerkin tuntumassa olevan röykkiön gps-koordinaatit***Kuvaus:***

Kohde tunnettiin aiemmin Pörtom-Kyrkskogen röykkiöryhmä c -nimellä, mutta vuoden 2009 inventoinnissa siitä muodostettiin oma muinaisjäänöskohde. Kohde sijaitsee noin kilometrin Velkmossvägenin eteläpuolella, Kyrkskogenin pohjoisosassa Sturiksbackilla. Lisasbackin tilan rakennukset jäävät noin 100 metriä kohteen itäpuolelle. Alue on moreenipohjaista, pääosin mäntyä ja kuusta kasvavaa kuivahkoa kangasta, kenttäkasvusto on varvukkoa, pohjakerros sammalta. Röykkiöt ovat melko matalia, niiden halkaisija on 3-6 metriä.

***Vuoden 2009 inventoinnin kuvanumerot:***

DG922:1

***Tutkimukset:*****Vesa Laulumaa 2009 inventointi**

Museoviraston ja Kustens Skogscentralin inventointi

**Mirja Miettinen 1975 inventointi*****Löydöt:***

<b>Alakohteen nimi:</b> Röykkiö 2	Alakohteen tunnus:	11631
<b>P:</b> 6971677	<b>I:</b>	3216316
<b>Alakohteen nimi:</b> Röykkiö 3	Alakohteen tunnus:	11632
<b>P:</b> 6971729	<b>I:</b>	3216342
<b>Alakohteen nimi:</b> Röykkiö 4	Alakohteen tunnus:	11633
<b>P:</b> 6971746	<b>I:</b>	3216367
<b>Alakohteen nimi:</b> Röykkiö 5	Alakohteen tunnus:	11634
<b>P:</b> 6971754	<b>I:</b>	3216295
<b>Alakohteen nimi:</b> Röykkiö 6	Alakohteen tunnus:	11635
<b>P:</b> 6971754	<b>I:</b>	3216350
<b>Alakohteen nimi:</b> Röykkiö 7	Alakohteen tunnus:	11636
<b>P:</b> 6971777	<b>I:</b>	3216308
<b>Alakohteen nimi:</b> Röykkiö 8	Alakohteen tunnus:	11637
<b>P:</b> 6971804	<b>I:</b>	3216306

***Kiinteistötunnukset:***

54542500170035



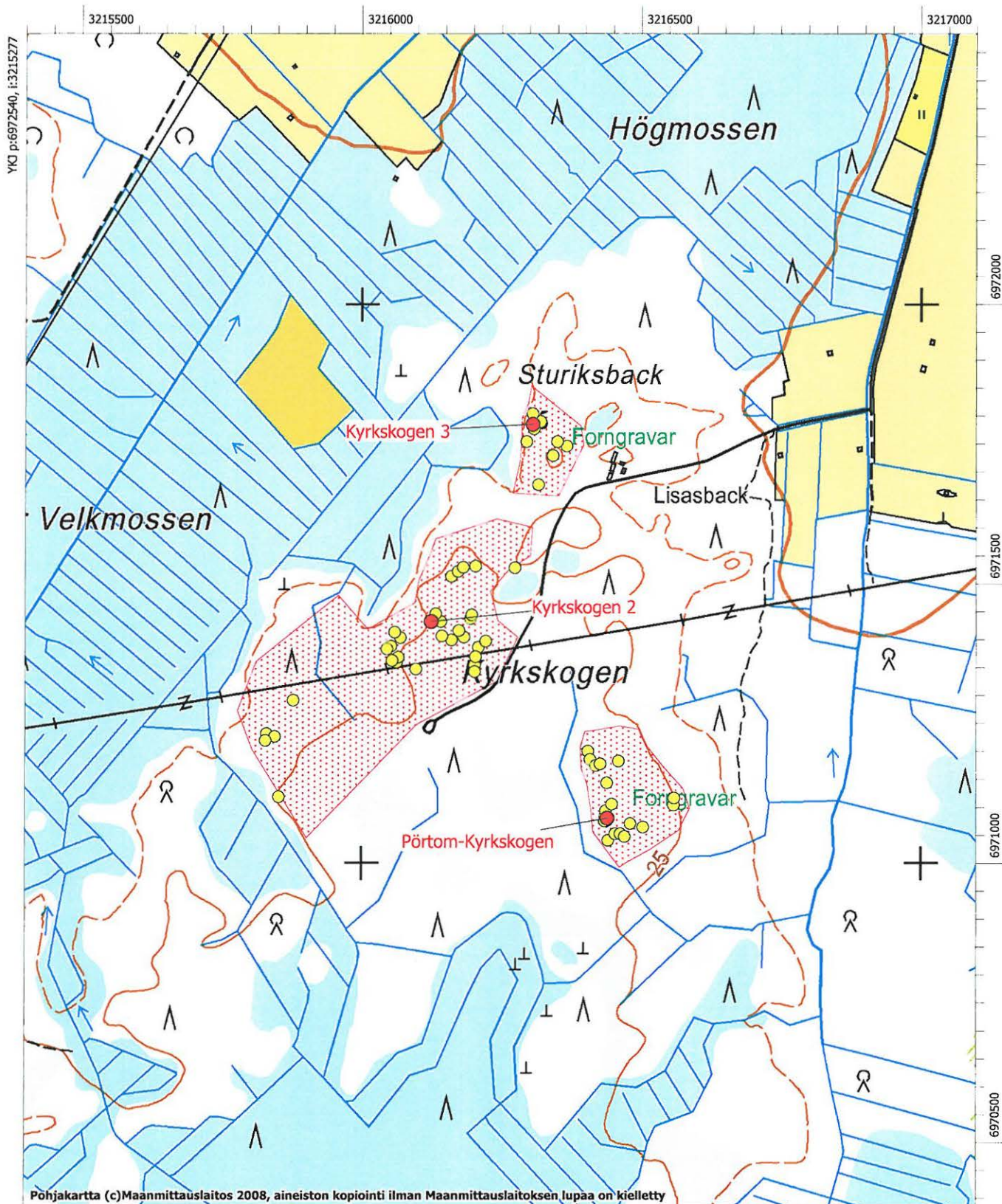
Närpiö, Pörtom-Kyrkskogen 3. Yksi röykkiöstä kuvattuna lounaasta. (DG922:1)



Peruskarttaote, PK 1242 07 PÖRTMOSEN

Pörtom-Kyrkskogen ja Kyrkskogen 3  
Varhaismetallikautisia hautaröykkiöitä

Kyrkskogen 2  
Ajoittamattomia röykkiöitä



**Närpiö, 1000014948, Timmeråsen 2, hautapaikat/hautaröykkiöt, pronssikautinen**

<b>MJtunnus:</b>	1000014948	<b>Kohdenimi:</b>	Timmeråsen 2
<b>Kunta:</b>	Närpiö	<b>Kohdetarkenne:</b>	
<b>Rauhoitusluokka:</b>	2	<b>MJtyyppi:</b>	hautapaikat
<b>Lukumäärä:</b>	1	<b>MJalatyypit:</b>	hautaröykkiöt
		<b>Ajoitus:</b>	pronssikautinen
		<b>Laji:</b>	kiinteä muinaisjäänös
<b>P:</b>	6967741	<b>I:</b>	3221582
<b>Z:</b>	- 33		
<b>Peruskartta:</b>	124207 Pörtmossen		
<b>Koordinaattiselite:</b>	Röykkiön gps-koordinaatit		

**Kuvaus:**

Kohde sijaitsee Velkmossvägenin eteläpuolella noin 2.6 km valtatie 8:sta länteen. Timmeråsen skogsväg kulkee noin 130 metriä röykkiön länsipuolitse. Röykkiö on Timmeråsenin harjualueen eteläpäässä, Södra Lammosenista lounaaseen. Alue on kuivahkoa kangasta, joka kasvaa melko tiheää mänty- ja kuusitaimikkoa. Kohde tunnettiin aiemmin Pörtom-Timmeråsen -nimisen kohteen erilliskohteenä "pohjoinen röykkiö", mutta vuoden 2009 inventoinnissa siitä muodostettiin oma muinaisjäänöskohde.

Röykkiö on heinän ja turpeen peittämä, halkaisijaltaan noin seitsemän metriä ja korkeudeltaan puolisen metriä. Röykkiötä reunoilla on isompia kiviä.

**Vuoden 2009 inventoinnin kuvanumerot:**

F145802:1: DG957:1

**Tutkimukset:****Vesa Laulumaa 2009 inventointi**

Museoviraston ja Kustens Skogscentralin inventointi

**Löydöt:-****Kiinteistötunnukset:**

54542500130036

54542500130077

54542500130102





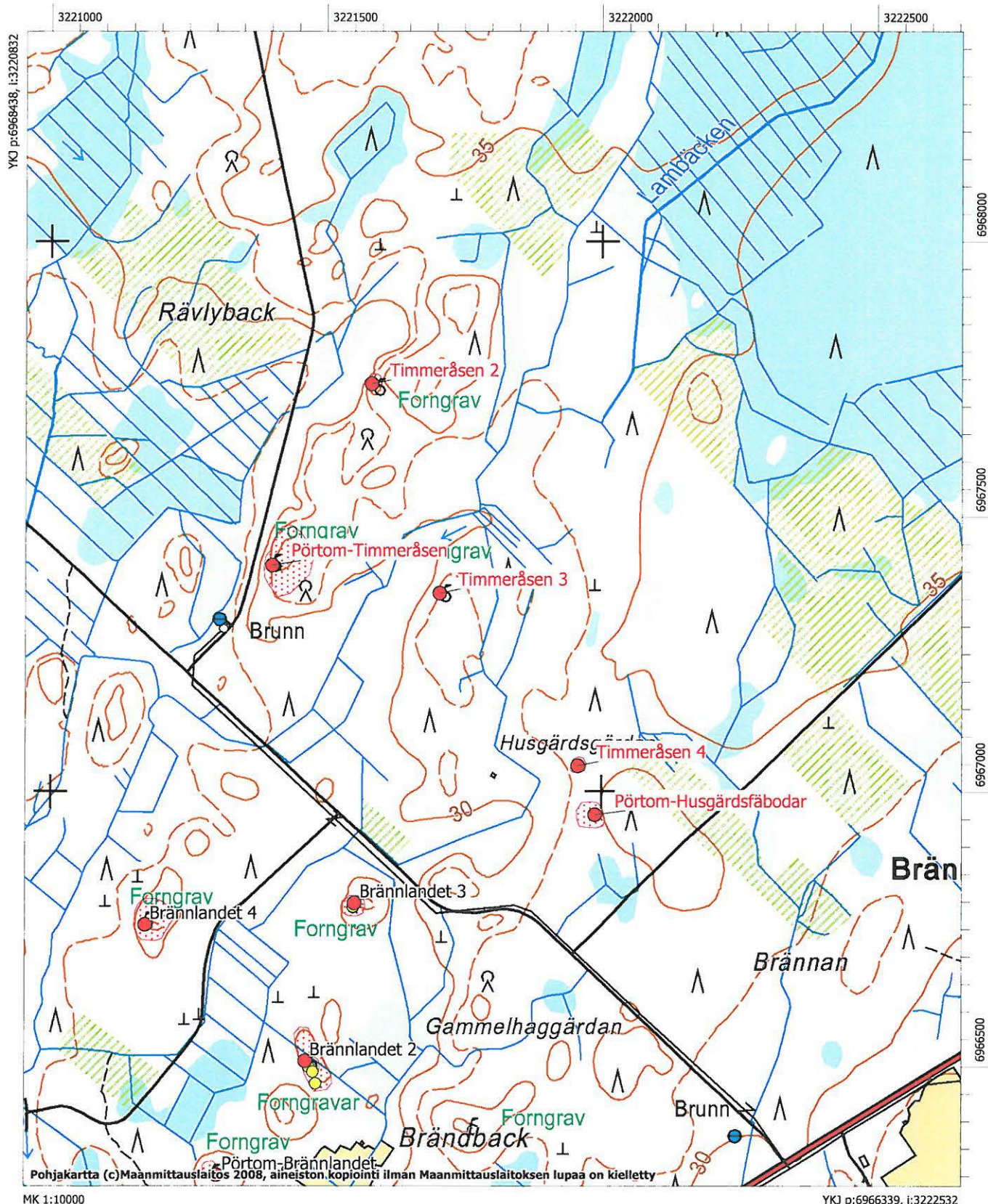
Närpiö, Timmeråsen 2. Röykkiö kuvattuna etelästä. (DG957:1)



Peruskarttaote, PK 1242 07 PÖRTMOSEN

Pörtom-Timmeråsen ja Timmeråsen 2-4  
Pronssikautisia røykkiöitä

Pörtom-Husgårdsfäbodar  
Kivikautinen asuinpaikka





**Närpiö, 1000014949, Timmeråsen 3, hautapaikat/hautaröykkiöt, pronssikautinen**

<b>MJtunnus:</b>	1000014949	<b>Kohdenimi:</b>	Timmeråsen 3
<b>Kunta:</b>	Närpiö	<b>Kohdetarkenne:</b>	
<b>Rauhoitusluokka:</b>	2	<b>MJtyyppi:</b>	hautapaikat
<b>Lukumäärä:</b>	1	<b>MJalatyypit:</b>	hautaröykkiöt
		<b>Ajoitus:</b>	pronssikautinen
		<b>Laji:</b>	kiinteä muinaisjäänös
<b>P:</b>	6967360	<b>I:</b>	3221707
<b>Z:</b>	- 33		
<b>Peruskartta:</b>	124207 Pörtmossen		
<b>Koordinaattiselite:</b>	Röykkiön gps-koordinaatit		

***Kuvaus:***

Kohde sijaitsee Velkmossvägenin eteläpuolella noin 2.4 km valtatie 8:sta länteen. Röykkiö on Timmeråsenin harjualueen eteläpäässä, Södra Lammossenista lounaaseen. Alueella on kosteampien alueiden ympäröimiä moreenikumpuja, jollaisella röykkiökin sijaitsee. Lähin tie on noin 340 metrin päässä länteen oleva Timmeråsen skogsväg. Korkeammilla maastonkohdilla maasto on kuivahkoa kangasmetsää, ympäröivät kosteammat alueet ovat tuoretta tai soistunutta kangasmetsää, joka kasvaa paikoin tiheää vesakkoa. Aiemmin kohde on tunnettu kohteen Pörtom-Timmeråsen erilliskohteenä "itäiset röykkiöt", mutta kohteesta muodostettiin oma muinaisjäänöksensä vuoden 2009 inventoinnissa.

Röykkiö on mäntyä ja kuusta kasvavan moreeniharjanteen pohjoispäässä, kenttäkerros on enimmäkseen puolukkavarvustoa. Noin 20 metriä röykkiön itäpuolella alkaa hakkuuaukea. Röykkiö on läpimitaltaan noin 8 metriä ja korkeus on noin puoli metriä. Röykkiön kivet ovat sammalen peitossa. Aiempien tietojen mukaan kohteessa olisi kaksi vierekkäistä röykkiötä noin kolmen metrin päässä toisistaan, mutta kasvillisuus on ilmeisesti peittänyt röykkiötä siinä määrin, että se vaikuttaa nyt vain yhdeltä.

***Vuoden 2009 inventoinnin kuvanumerot:***

DG920:1

***Tutkimukset:*****Vesa Laulumaa 2009 inventointi**

Museoviraston ja Kustens Skogscentralin inventointi

***Löydöt:-******Kiinteistötunnukset:***

54542500020086

54542500020087



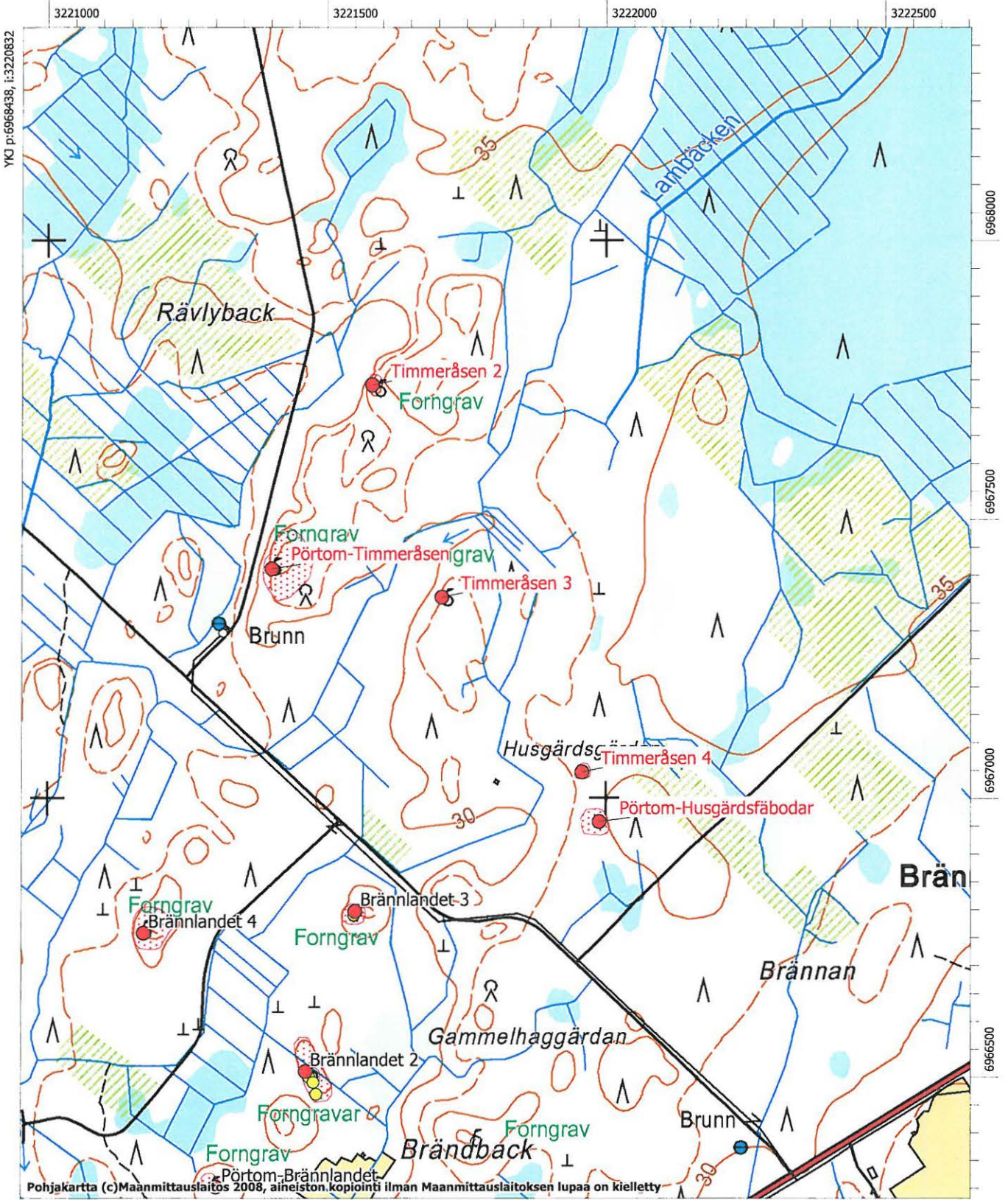
Närpiö Timmeråsen 3. Röykkiö kuvattuna idästä. (DG620:1)



Peruskarttaote, PK 1242 07 PÖRTMOSEN

Pörtom-Timmeråsen ja Timmeråsen 2-4  
Pronssikautisia røykkiöitä

Pörtom-Husgårdsfäbodar  
Kivikautinen asuinpaikka



**Närpiö, 1000014950, Styvasback 2, kivirakenteet/röykkiöt, ajoittamaton**

<b>MJtunnus:</b>	1000014950	<b>Kohdenimi:</b>	<b>Styvasback 2</b>
<b>Kunta:</b>	Närpiö	<b>Kohdetarkenne:</b>	
<b>Rauhoitusluokka:</b>	2	<b>MJtyyppi:</b>	kivirakenteet
<b>Lukumäärä:</b>	17	<b>MJalatyypit:</b>	röykkiöt
		<b>Ajoitus:</b>	ajoittamaton
		<b>Laji:</b>	kiinteä muinaisjäänös
<b>P:</b>	6971047	<b>I:</b>	3217257
<b>Z:</b>	23 - 24		
<b>Peruskartta:</b>	124207 Pörtmossen		

**Koordinaattiselite:** Kohteen keskivaiheilla olevan röykkiön 11 gps-koordinaatit

**Kuvaus:**

Kohde sijaitsee Brändskogenin alueella Velmossvägenistä noin 1.1 km lounaseen. Röykkiöt ovat soistuneiden alueiden ympäröimällä moreenikumpareella noin 60x60 metrin alueella. Peruskarttaan on tälle paikalle merkitty muinaisjäänösmerkki, josta syystä alue käytiin tarkastamassa. Museoviraston muinaisjäänösrekisterissä tai topografisessa arkistossa ei ollut kohteesta mitään tietoja. Muinaisjäänösmerkkiä ei ole ollut vielä vuoden 1970 peruskartassa.

Röykkiöt ovat halkaisijaltaan noin 3-4 metriä, joukossa on myös noin 8 metrin mittainen kivivalli, jonka päässä on röykkiöt. Alue kasvaa tiheää nuorta kuusikkoa, joten tarkkojen havaintojen teko oli vaikeaa. Röykkiöt vaikuttaisivat olevan todennäköisemmin viljelyröykkiöitä, kuin hautoja. Vastaavia viljelyröykkiöiksi arveltuja kivirakenteita on myös Styvasback 3 ja Pörtom-Styvasback -kohteissa tämän kohteen koillispuolella.

**Vuoden 2009 inventoinnin kuvanumerot:**

F145808; DG924:1

**Tutkimukset:****Vesa Laulumaa 2009 inventointi**

Museoviraston ja Kustens Skogscentralin inventointi

**Löydöt:-**

<b>Alakohteen nimi:</b> Röykkiö 1		Alakohteen tunnus:	11521
<b>P:</b> 6971028	<b>I:</b> 3217248		
<b>Alakohteen nimi:</b> Röykkiö 2		Alakohteen tunnus:	11522
<b>P:</b> 6971029	<b>I:</b> 3217262		
<b>Alakohteen nimi:</b> Röykkiö 3		Alakohteen tunnus:	11523
<b>P:</b> 6971029	<b>I:</b> 3217239		
<b>Alakohteen nimi:</b> Röykkiö 4		Alakohteen tunnus:	11524
<b>P:</b> 6971030	<b>I:</b> 3217250		
<b>Alakohteen nimi:</b> Röykkiö 5		Alakohteen tunnus:	11525
<b>P:</b> 6971031	<b>I:</b> 3217245		
<b>Alakohteen nimi:</b> Röykkiö 6		Alakohteen tunnus:	11526
<b>P:</b> 6971033	<b>I:</b> 3217269		
<b>Alakohteen nimi:</b> Röykkiö 7		Alakohteen tunnus:	11527
<b>P:</b> 6971038	<b>I:</b> 3217248		
<b>Alakohteen nimi:</b> Röykkiö 8		Alakohteen tunnus:	11528
<b>P:</b> 6971046	<b>I:</b> 3217264		
<b>Alakohteen nimi:</b> Röykkiö 9		Alakohteen tunnus:	11529
<b>P:</b> 6971046	<b>I:</b> 3217281		
<b>Alakohteen nimi:</b> Röykkiö 10		Alakohteen tunnus:	11530
<b>P:</b> 6971047	<b>I:</b> 3217273		
<b>Alakohteen nimi:</b> Röykkiö 12		Alakohteen tunnus:	11531
<b>P:</b> 6971050	<b>I:</b> 3217266		
<b>Alakohteen nimi:</b> Röykkiö 13		Alakohteen tunnus:	11532
<b>P:</b> 6971052	<b>I:</b> 3217249		
<b>Alakohteen nimi:</b> Röykkiö 14		Alakohteen tunnus:	11533
<b>P:</b> 6971058	<b>I:</b> 3217239		
<b>Alakohteen nimi:</b> Röykkiö 15		Alakohteen tunnus:	11534



*P:* 6971059                      *I:* 3217256

**Alakohteen nimi:** Röykkiö 16

*P:* 6971059                      *I:* 3217247

**Alakohteen nimi:** Röykkiö 17

*P:* 6971071                      *I:* 3217261

Alakohteen tunnus: 11535

Alakohteen tunnus: 11536

**Kiinteistötunnukset:**

54542500050006

54542500570004



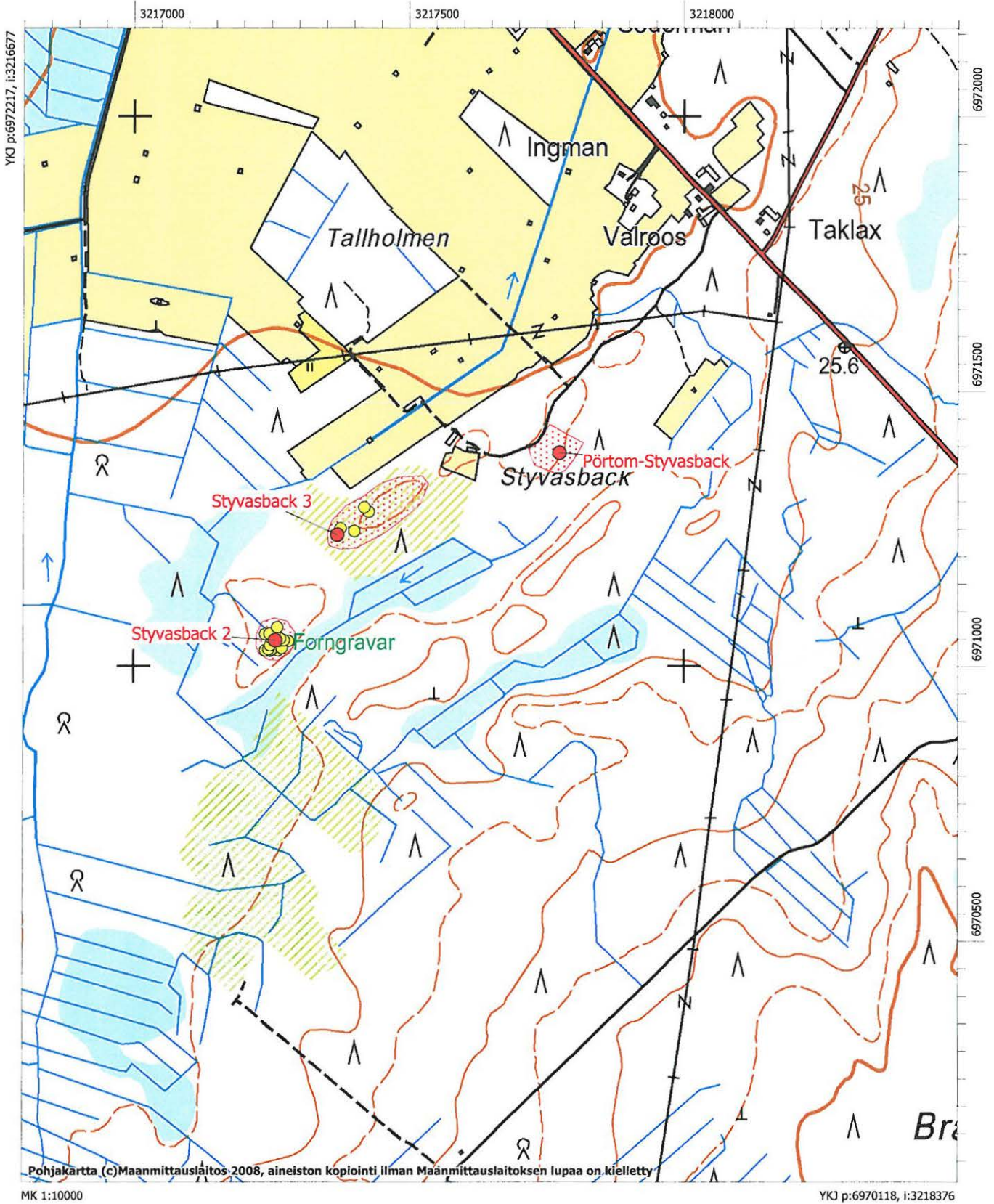
Närpiö, Styvasback 2. Kohteen röykkiöitä kuvattuna länsiluoteesta. (DG924:1)



Peruskarttaote, PK 1242 07 PÖRTMOSSEN

Pörtom-Styvasback  
Viljelyröykkiötä

Syvasback 2 ja 3  
Ajoittamattomia röykkiöitä





**Närpiö, 1000014951, Styvasback 3, kivirakenteet/röykkiöt, ajoittamaton**

<b>MJtunnus:</b>	1000014951	<b>Kohdenimi:</b>	Styvasback 3
<b>Kunta:</b>	Närpiö	<b>Kohdetarkenne:</b>	
<b>Rauhoitusluokka:</b>	2	<b>MJtyyppi:</b>	kivirakenteet
<b>Lukumäärä:</b>		<b>MJalatyypit:</b>	röykkiöt
		<b>Ajoitus:</b>	ajoittamaton
		<b>Laji:</b>	kiinteä muinaisjäänös
<b>P:</b>	6971239	<b>I:</b>	3217370

**Z:****Peruskartta:** 124207 Pörtmossen**Koordinaattiselite:** Eteläisimmän röykkiön gps-koordinaatit**Kuvaus:**

Kohde sijaitsee Brändskogenin alueella, noin 850 metriä Velkmossvägenistä lounaaseen olevalla lounaiskoillis-suuntaisella moreeniharjanteella. Styvasbackilla olevan asumattoman Vesterholmin tilan rakennukset sijaitsevat noin 200 metriä koilliseen. Noin 350 metriä kohteesta koilliseen on Pörtom-Styvasback -niminen röykkiökohde ja noin 200 metriä lounaaseen Styvasback 2.

Tiheää nuorta mäntytaimikkoa, ruohoa ja horsmaa kasvavalla harjanteella havaittiin matalia röykkiöitä vuoden 2009 inventoinnissa. Havaintomahdollisuudet olivat heikot kasvillisuudesta johtuen, joten inventoinnissa pyrittiin määrittämään vain muinaisjäänöksen rajat. Harjanteen laidoilta löytyi yhteensä viisi röykkiötä, joiden kattamalle alueelle muinaisjäänösalue on rajattu. Todennäköisesti on kysymys ennemminkin viljelyröykkiöistä kuin haudoista, mutta kohde on tutkittava ensin tarkemmin asian varmistamiseksi.

**Vuoden 2009 inventoinnin kuvanumerot:**

DG925:1

**Tutkimukset:****Vesa Laulumaa 2009 inventointi**

Museoviraston ja Kustens Skogscentralin inventointi

**Löydöt:-**

<b>Alakohteen nimi:</b> Röykkiö 2		Alakohteen tunnus:	11790
<b>P:</b> 6971251	<b>I:</b> 3217376		
<b>Alakohteen nimi:</b> Röykkiö 3		Alakohteen tunnus:	11791
<b>P:</b> 6971246	<b>I:</b> 3217401		
<b>Alakohteen nimi:</b> Röykkiö 4		Alakohteen tunnus:	11792
<b>P:</b> 6971281	<b>I:</b> 3217427		
<b>Alakohteen nimi:</b> Röykkiö 5		Alakohteen tunnus:	11793
<b>P:</b> 6971289	<b>I:</b> 3217419		

**Kiinteistötunnukset:**

54542500560002



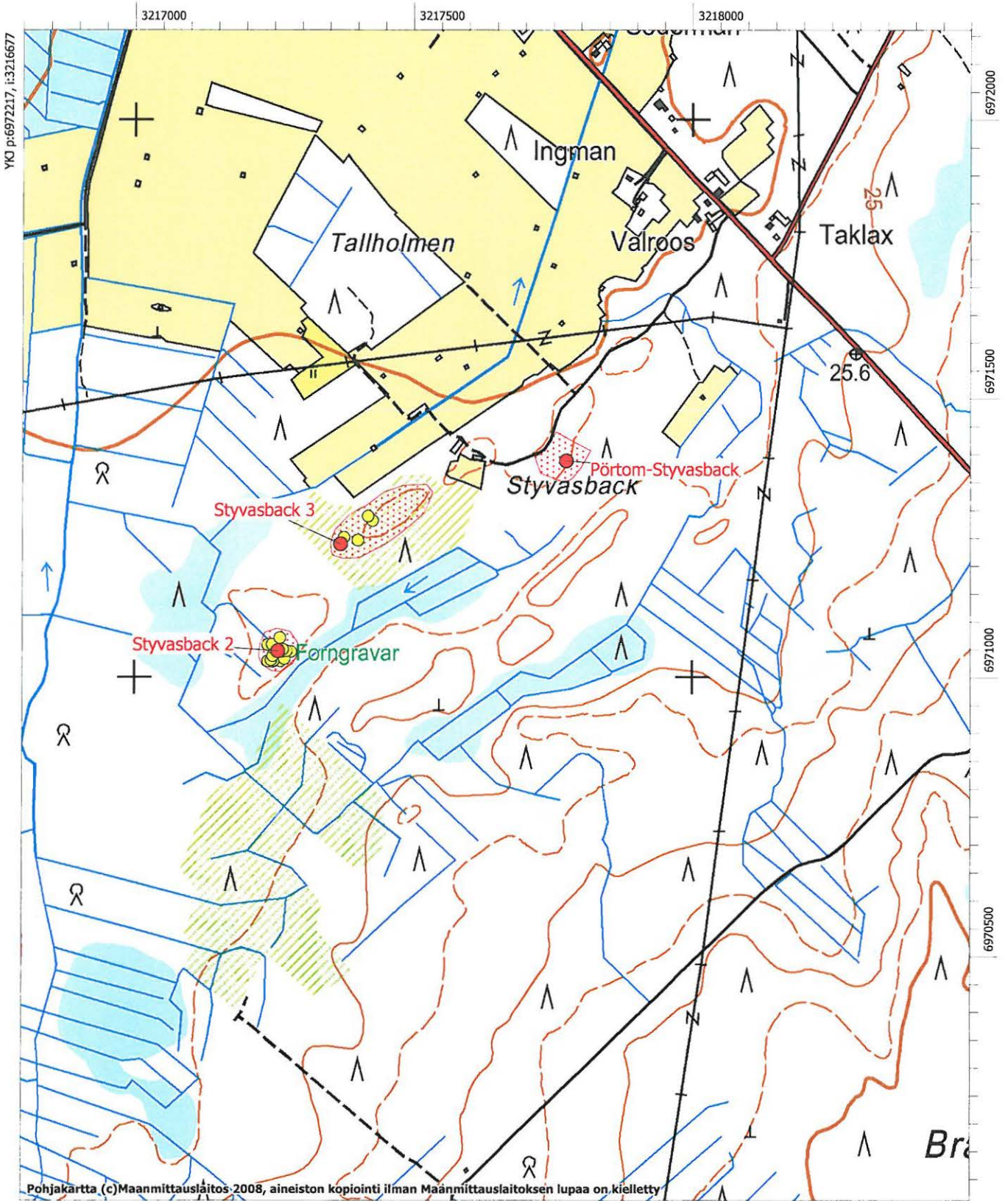
Närpiö, Styvasback 3. Yksi kohteen matalista röykkiöistä. kuvassa oleva on ladottu ison kiven viereen. Kuvattu etelästä. (DG925:1)



Peruskarttaote, PK 1242 07 PÖRTMOSSEN

Pörtom-Styvasback  
Viljelyröykkiötä

Syvasback 2 ja 3  
Ajoittamattomia röykkiötä



Pohjakartta (c) Maanmittauslaitos 2008, aineiston kopiointi ilman Maanmittauslaitoksen lupaa on kielletty

**Närpiö, 1000014952, Raineuddarna 2, kivrakenteet/röykkiöt, ajoittamaton**

<b>MJtunnus:</b>	1000014952	<b>Kohdenimi:</b>	Raineuddarna 2
<b>Kunta:</b>	Närpiö	<b>Kohdetarkenne:</b>	
<b>Rauhoitusluokka:</b>	2	<b>MJtyyppi:</b>	kivrakenteet
<b>Lukumäärä:</b>	4	<b>MJalatyyppi:</b>	röykkiöt
<b>P:</b>	6973202	<b>Ajoitus:</b>	ajoittamaton
<b>Z:</b>	- 25	<b>Laji:</b>	kiinteä muinaisjäänös
<b>Peruskartta:</b>	124208 Nyby	<b>I:</b>	3219455

**Koordinaattiselite:** Pohjoisimman röykkiön gps-koordinaatit

***Kuvaus:***

Kohde sijaitsee Brändskogenin pohjoisosassa, Rainemossenin eteläpuolella noin 900 metriä Maalahden rajasta etelään. Vuoden 2009 inventoinnissa havaitut röykkiöt ovat pienellä moreenikumpareella hakkuualueen itäreunassa. Pörtom-Raineuddarna -niminen laaja röykkiöalue alkaa noin 100 metriä koilliseen.

Noin 30 metriä halkaisijaltaan olevalla moreenikumpareella havaittiin ainakin neljä röykkiötä. Röykkiöt ovat matalia, halkaisijaltaan 2-4 metriä ja ne ovat hieman metsäkoneen vaurioittamia, osa on kasattu ison kiven viereen. Kohde ei ollut aiemmin tiedossa. Havainnoista on ilmoitettu Museoviraston Vaasan toimipisteeseen Kaisa Lehtoselle. Lehtonen on ollut yhteydessä hakkuut suunnitelleeseen tahoon varmistaakseen, ettei alueelle ole tulossa kannonpoistoa.

***Vuoden 2009 inventoinnin kuvanumerot:***

DG931:1-2

***Tutkimukset:*****Vesa Laulumaa 2009 inventointi**

Museoviraston ja Kustens Skogscentralin inventointi

***Löydöt:-***

<b>Alakohteen nimi:</b> Röykkiö 2		Alakohteen tunnus:	11559
<b>P:</b> 6973199	<b>I:</b> 3219464		
<b>Alakohteen nimi:</b> Röykkiö 3		Alakohteen tunnus:	11560
<b>P:</b> 6973194	<b>I:</b> 3219454		
<b>Alakohteen nimi:</b> Röykkiö 4		Alakohteen tunnus:	11561
<b>P:</b> 6973185	<b>I:</b> 3219464		

***Kiinteistötunnukset:***

54542500020149



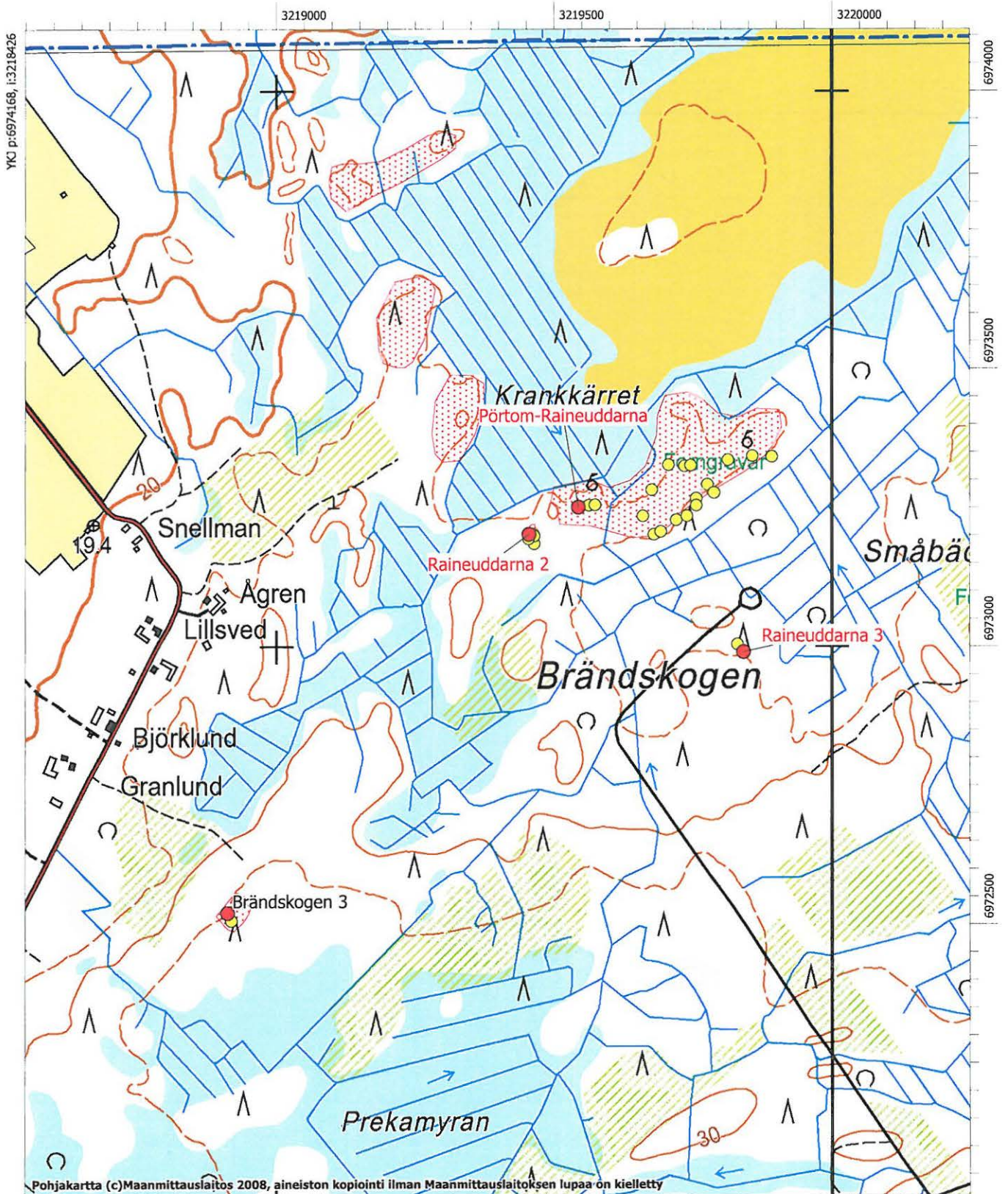


Närpiö, Raineuddarna 2. Metsäkoneen aiheuttamia vaurioita röykkiöissä. Kuvattu luoteesta.



Peruskarttaote, PK 1242 08 NYBY

Pörtom-Raineuddarna ja Raineuddarna 2-3  
Varhaismetallikautisia hautaröykkiöitä



MK 1:10000

YKJ p:6972068, i:3220126



**Närpiö, 1000014954, Brändskogen 2, hautapaikat/hautaröykkiöt, pronssikautinen**

<b>MJtunnus:</b>	1000014954	<b>Kohdenimi:</b>	<b>Brändskogen 2</b>
<b>Kunta:</b>	Närpiö	<b>Kohdetarkenne:</b>	
<b>Rauhoitusluokka:</b>	2	<b>MJtyyppi:</b>	hautapaikat
<b>Lukumäärä:</b>	1	<b>MJalatyyppe:</b>	hautaröykkiöt
		<b>Ajoitus:</b>	pronssikautinen
		<b>Laji:</b>	kiinteä muinaisjäännös
<b>P:</b>	6971780	<b>I:</b>	3219036
<b>Z:</b>	- 33		
<b>Peruskartta:</b>	124208 Nyby		

**Koordinaattiselite:** Röykkiön gps-koordinaatit

***Kuvaus:***

Kohde sijaitsee Pirttikylän Brändskogenin alueella, 650 metriä Velkmossvägenin pohjoispuolella, Prekamyränin suoalueesta etelään. Röykkiö on melko lohkaraisella, moreeniharjanteella. Alueen metsä on kuusivaltaista kuivahkoa kangasta.

Röykkiö on halkaisijaltaan noin seitsemän metriä, se on ns. kranssimainen eli keskellä on iso kraaterimainen kuoppa. Osa röykkiössä käytetyistä kivistä on aika isoja, mahdollisesti ne kuuluvat harjanteella olevaan luontaiseen kivikkoon, jota on käytetty hyväksi röykkiötä kasattaessa.

Noin sadan metrin päässä pohjoisessa, lähellä suon laitaa, on pieniä kasautuneita kivikkoja isompien kivien vieressä. Ne vaikuttavat luonnonmuodostumilta, mutta ilmeisesti Brändskogenin alueella inventoineet arkeologian harrastajat ovat pitäneet vastaavia kiveyksiä röykkiöinä.

***Vuoden 2009 inventoinnin kuvanumerot:***

F145809:1: DG927:1

***Tutkimukset:*****Vesa Laulumaa 2009 inventointi**

Museoviraston ja Kustens Skogscentralin inventointi

***Löydöt:-******Kiinteistötunnukset:***

54542500020138

54542500020139



Närpiö, Brändskogen 2. Pronssikautinen röykkiö kuvattuna lännestä. (DG927:1)



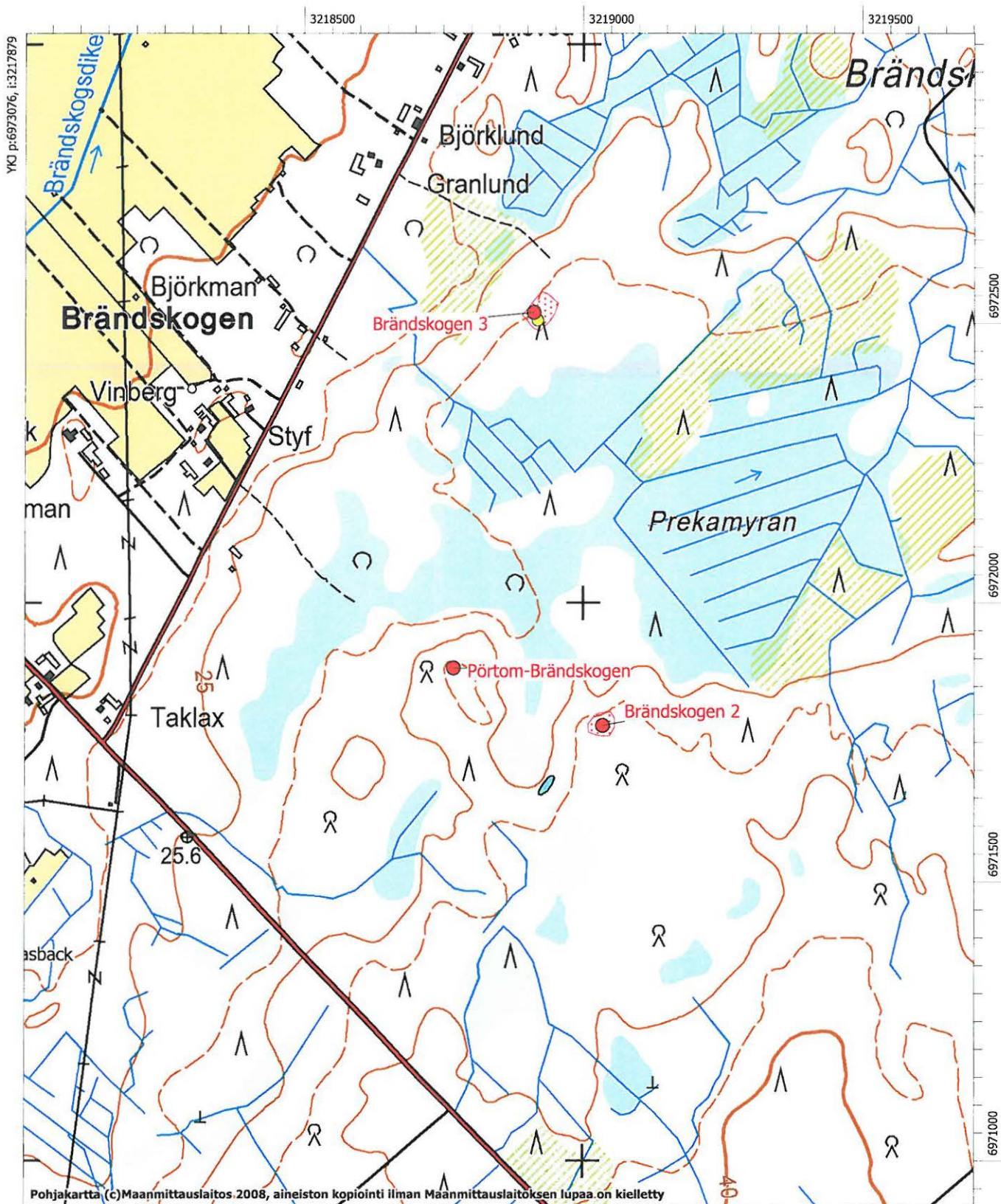
Peruskarttaote, PK 1242 08 NYBY

Pörtom-Brändskogen

Varhaismetallikautisia hautaröykkiöitä? Ei voitu varmistaa vuoden 2009 inventoinnissa, joten aluerajaus puuttuu

Brändskogen 2 ja 3

Pronssikautisia röykkiöitä



Pohjakartta (c) Maanmittauslaitos 2008, aineiston kopiointi ilman Maanmittauslaitoksen lupaa on kielletty

MK 1:10000

YKJ p:6970977, i:3219578

**Närpiö, 1000014955, Brändskogen 3, hautapaikat/hautaröykkiöt, pronssikautinen**

<b>MJtunnus:</b>	1000014955	<b>Kohdenimi:</b>	<b>Brändskogen 3</b>
<b>Kunta:</b>	Närpiö	<b>Kohdetarkenne:</b>	
<b>Rauhoitusluokka:</b>	2	<b>MJtyyppi:</b>	hautapaikat
<b>Lukumäärä:</b>	2	<b>MJalatyyppe:</b>	hautaröykkiöt
		<b>Ajoitus:</b>	pronssikautinen
		<b>Laji:</b>	kiinteä muinaisjäännös
<b>P:</b>	6972520	<b>I:</b>	3218912
<b>Z:</b>	- 28		

**Peruskartta:** 124208 Nyby**Koordinaattiselite:** Pohjoisemman röykkiön gps-koordinaatit**Kuvaus:**

Kohde sijaitsee Pirttikylän Brändskogenin alueella, Prekaryranin suoalueen luoteispuolella olevalla moreeniharjanteella. Brännskogsvägen kulkee 320 metriä kohteen länsipuolitse. Alue on kuivahkoa, mäntyä ja kuusta kasvavaa, kangasta.

Röykkiöt ovat vierekkäin noin 10 metrin etäisyydellä toisistaan. Eteläisemmän röykkiön läpimitta on noin kahdeksan metriä ja pohjoisemman noin kuusi metriä, röykkiöillä on korkeutta vajaa metri. Pohjoisemmasta röykkiöstä 30 metriä koilliseen on tervahauta, jonka halkaisija on noin 10 metriä.

**Vuoden 2009 inventoinnin kuvanumerot:**

F145812:1; DG933:1

**Tutkimukset:****Vesa Laulumaa 2009 inventointi**

Museoviraston ja Kustens Skogscentralin inventointi

**Löydöt:****Alakohteen nimi:** Röykkiö 2

Alakohteen tunnus: 11794

**P:** 6972506 **I:** 3218919**Kiinteistötunnukset:**

54542500150073





Närpiö, Brändskogen 3. Pronssikautiset röykkiöt kuvattuna lounaasta. (DG933:1)



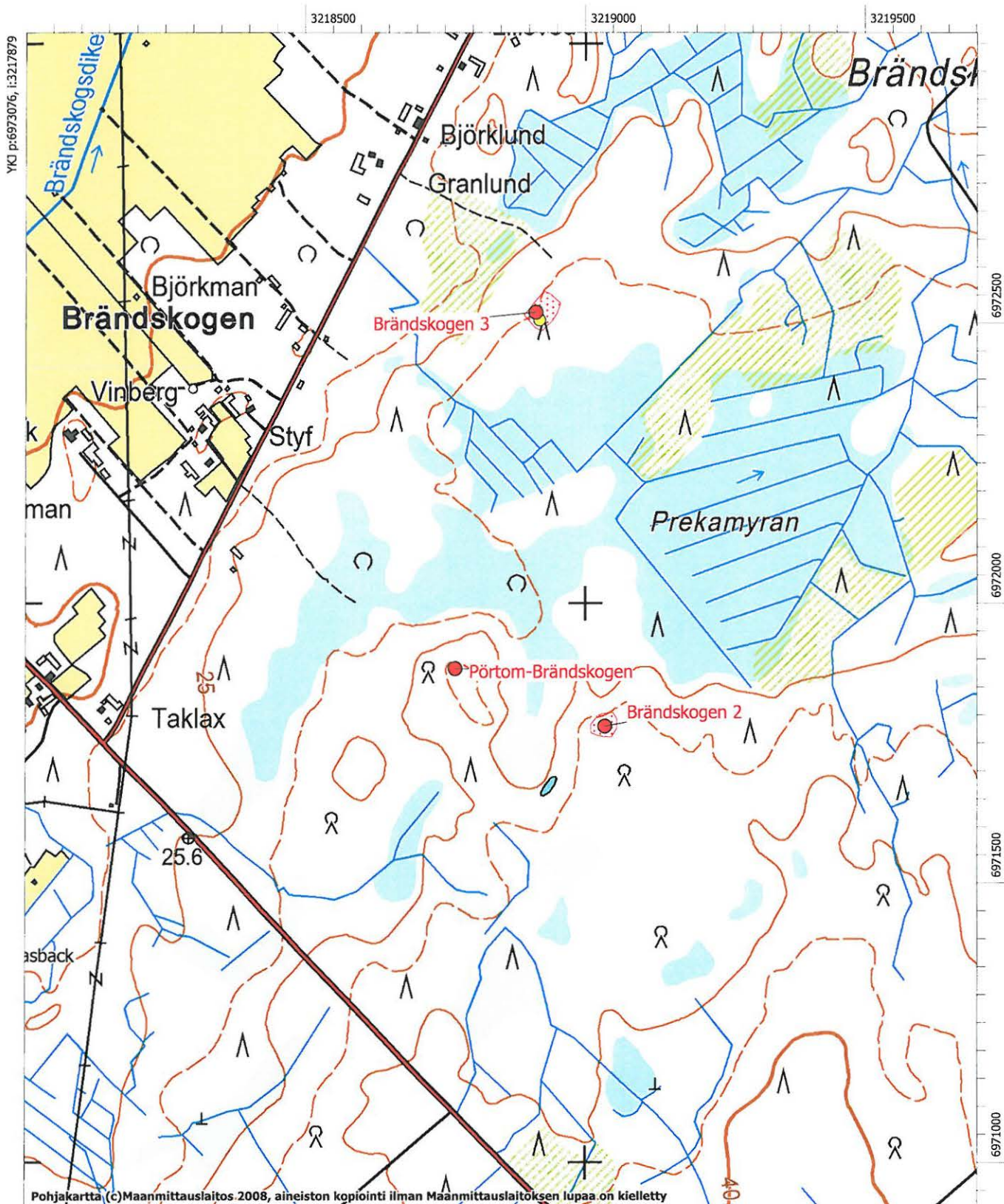
Peruskarttaote, PK 1242 08 NYBY

Pörtom-Brändskogen

Varhaismetallikautisia hautaröykkiöitä? Ei voitu varmistaa vuoden 2009 inventoinnissa, joten aluerajaus puuttuu

Brändskogen 2 ja 3

Pronssikautisia röykkiöitä





**Närpiö, 1000014956, Småbackarna 2, kivirakenteet/röykkiöt, ajoittamaton**

<b>MJtunnus:</b>	1000014956	<b>Kohdenimi:</b>	<b>Småbackarna 2</b>
<b>Kunta:</b>	Närpiö	<b>Kohdetarkenne:</b>	
<b>Rauhoitusluokka:</b>	2	<b>MJtyyppi:</b>	kivirakenteet
<b>Lukumäärä:</b>	9	<b>MJalatyypit:</b>	röykkiöt
		<b>Ajoitus:</b>	ajoittamaton
<b>P:</b>	6973394	<b>Laji:</b>	kiinteä muinaisjäänös
<b>Z:</b>	23 - 27	<b>I:</b>	3220381
<b>Peruskartta:</b>	124208 Nyby		

**Koordinaattiselite:** Pohjoisimman havaitun röykkiön gps-koordinaatit

**Kuvaus:**

Kohde oli aiemmin osa (ryhmä a) Pörtom-Småbackarna -nimistä kohdetta, joka sijaitsee 150 metriä etelään, mutta vuoden 2009 inventoinnissa siitä erotettiin omaksi muinaisjäänökseksi tämä kohde, Småbackarna 2.

Kohde sijaitsee Småbackarnan alueella Rainemossenin eteläpuolella olevilla moreeniharjanteilla. Kohteeseen johtaa metsäautotie, jonka molemmin puolin on röykkiöitä. Pohjanmaan museon arkeologi Pentti Risla tarkasti kohteen avohakkuun takia vuonna 2001. Hän havaitsi useita epämääräisiä kiveyksiä ja viisi selvää hautaa tien länsipuolisella, hakkuiden jälkeen äestetyllä, mäellä.

Vuoden 2009 inventoinnissa havaittiin, että myös tien itäpuolinen alue oli hakattu ja laikutettu. Tällä alueella kulkee matalia kaakko-luode -suuntaisia harjanteita, joilla sijaitsee matalia pieniä röykkiöitä, joukossa voi olla hautojakin. Ajan puutteen vuoksi aluetta ei ehditty laajemmin ja tarkemmin inventoimaan. Alue tulisi käydä läpi paremmin mikäli sinne kohdistuu maankäyttösuunnitelmia, koska siellä on ainakin Pörtom Hembygdsföreningenin ilmoitusten mukaan kymmeniä pieniä röykkiöitä. Mainittakoon vielä, että länsipuolinen alue, jonka Risla tarkasti vuonna 2001, kasvoi vuonna 2009 tiheää taimikkoa ja havaintomahdollisuudet olivat huonot.

**Vuoden 2009 inventoinnin kuvanumerot:**

DG935:1

**Tutkimukset:****Vesa Laulumaa 2009 inventointi**

Museoviraston ja Kustens Skogscentralin inventointi

**Pentti Risla 2001 tarkastus****Löydöt:-**

<b>Alakohteen nimi:</b> Röykkiö 2	Alakohteen tunnus:	11564
<b>P:</b> 6973245	<b>I:</b> 3220332	
<b>Alakohteen nimi:</b> Röykkiö 3	Alakohteen tunnus:	11565
<b>P:</b> 6973388	<b>I:</b> 3220378	
<b>Alakohteen nimi:</b> Röykkiö 4	Alakohteen tunnus:	11566
<b>P:</b> 6973387	<b>I:</b> 3220433	
<b>Alakohteen nimi:</b> Röykkiö 5	Alakohteen tunnus:	11567
<b>P:</b> 6973366	<b>I:</b> 3220404	

**Kiinteistötunnukset:**

54542500080039

54542500080168

54542500080169



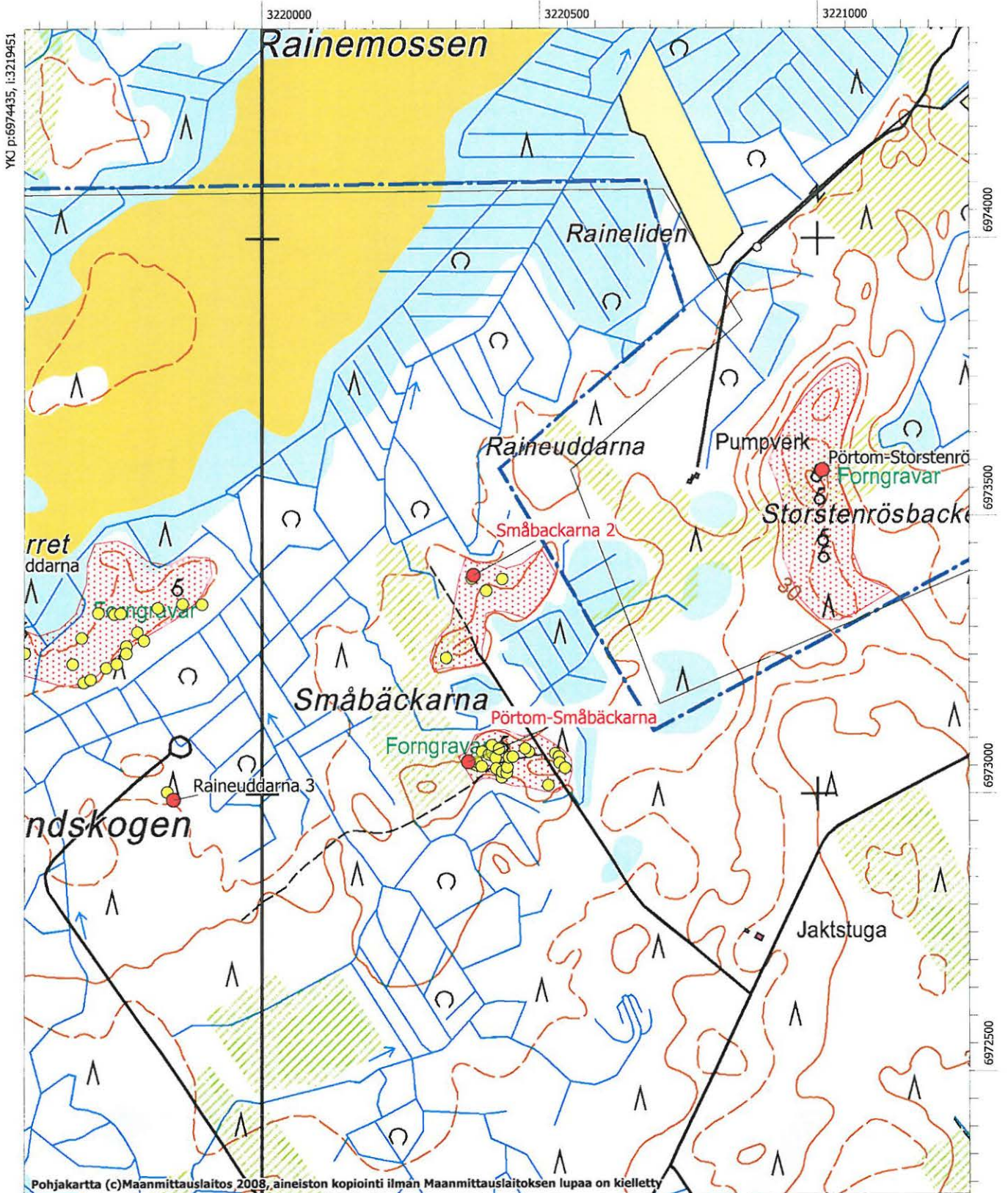
Närpiö, Pörtom-Småbäckarna 2. Röykkiöaluetta kuvattuna suuren siirtolohkareen päältä. Kuvattu lounaasta. (DG935:1)



Peruskarttaote, PK 1242 08 NYBY

Pörtom-Småbäckarna  
Varhaismetallikautisia hautaröykkiöitä

Småbäckarna 2  
Ajoittamattomia röykkiöitä



**Närpiö, 1000015060, Timmeråsen 4, hautapaikat/hautaröykkiöt, pronssikautinen**

<b>MJtunnus:</b>	1000015060	<b>Kohdenimi:</b>	<b>Timmeråsen 4</b>
<b>Kunta:</b>	Närpiö	<b>Kohdetarkenne:</b>	
<b>Rauhoitusluokka:</b>	2	<b>MJtyyppi:</b>	hautapaikat
<b>Lukumäärä:</b>	1	<b>MJalatyypit:</b>	hautaröykkiöt
		<b>Ajoitus:</b>	pronssikautinen
<b>P:</b>	6967046	<b>Laji:</b>	kiinteä muinaisjäännös
<b>Z:</b>		<b>I:</b>	3221958
<b>Peruskartta:</b>	124207 Pörtmossen		
<b>Koordinaattiselite:</b>	Röykkiön gps-koordinaatit		

***Kuvaus:***

Kohde sijaitsee 2 km valtatie 8 länsipuolella, Södra Lammossenista etelään olevalla Husgårdsgården -nimisellä alueella. Alue on moreenipohjaista kuivahkoa kangasta, kasvillisuus on tiheää mänty-, kuusi ja lehtipuutaimikkoa. Havaintomahdollisuudet olivat inventointiajankohtana heikot. Pörtom-Husgårdfabodan -niminen asuinpaikka sijaitsee noin 100 metriä kaakkoon.

Röykkiö on halkaisijaltaan noin seitsemän metriä ja sen korkeus on puolisen metriä. Se on heinän ja sammalen peitossa ja jää osin kuusten katveeseen.

***Vuoden 2009 inventoinnin kuvanumerot:******Tutkimukset:*****Vesa Laulumaa 2009 inventointi**

Museoviraston ja Kustens Skogscentralin inventointi.

***Löydöt:-******Kiinteistötunnukset:***

54542500020088

54542500020210





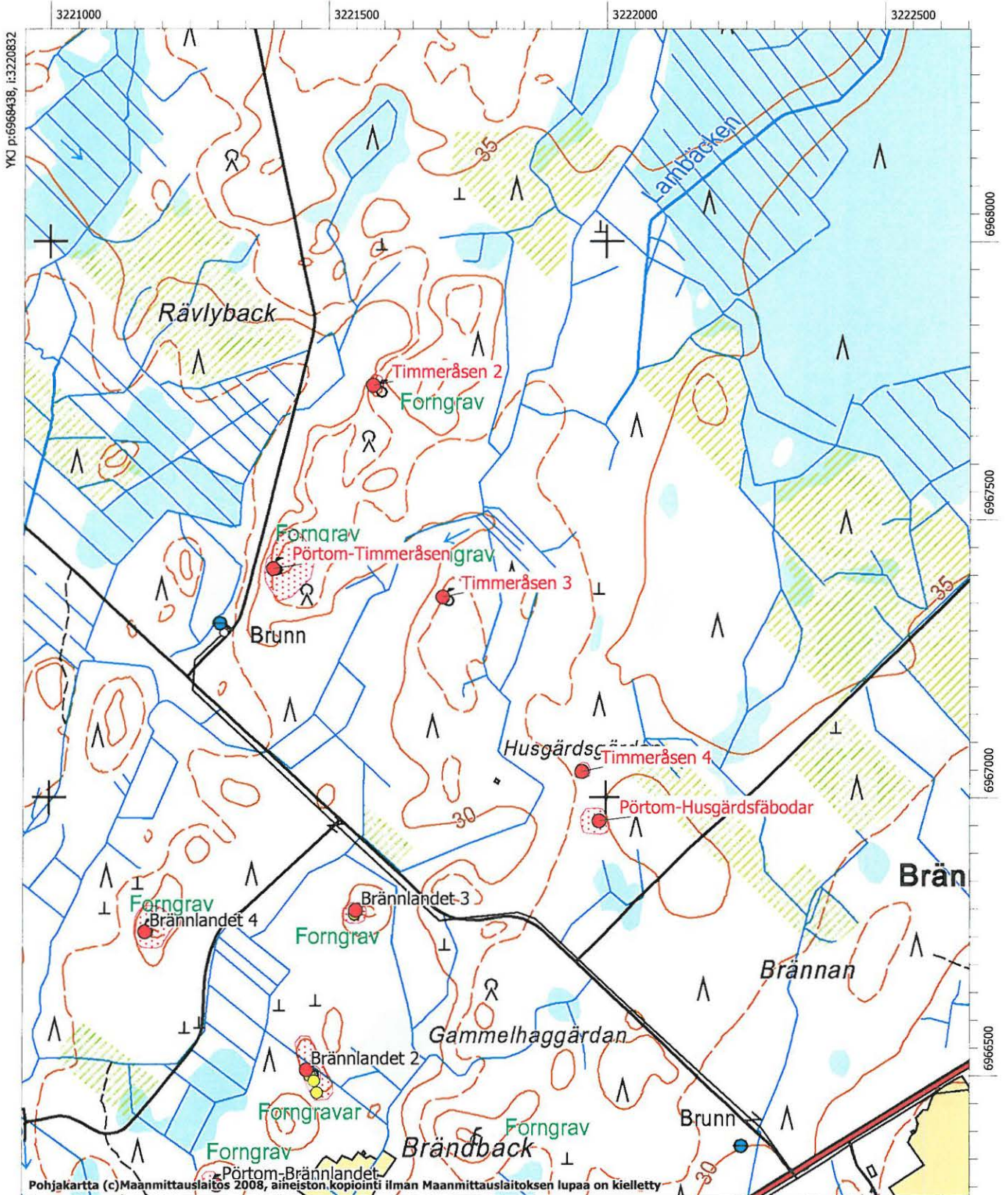
Närpiö, Timmeråsen 4. Röykkiö kuvattuna etelästä. (DG959:1)



Peruskarttaote, PK 1242 07 PÖRTMOSEN

Pörtom-Timmeråsen ja Timmeråsen 2-4  
Pronssikautisia röykkiöitä

Pörtom-Husgårdsfäbodar  
Kivikautinen asuinpaikka



Pohjakartta (c) Maanmittauslaitos 2008, aineiston kopiointi ilman Maanmittauslaitoksen lupaa on kielletty

MK 1:10000

YKJ p:6966339, i:3222532



**Närpiö, 1000015111, Raineuddarna 3, kivirakenteet/röykkiöt, ajoittamaton**

<b>MJtunnus:</b>	1000015111	<b>Kohdenimi:</b>	<b>Raineuddarna 3</b>
<b>Kunta:</b>	Närpiö	<b>Kohdetarkenne:</b>	
		<b>MJtyyppi:</b>	kivirakenteet
<b>Rauhoitusluokka:</b>	2	<b>MJalatyyppi:</b>	röykkiöt
<b>Lukumäärä:</b>	2	<b>Ajoitus:</b>	ajoittamaton
		<b>Laji:</b>	kiinteä muinaisjäännös
<b>P:</b>	6972990	<b>I:</b>	3219841

**Z:****Peruskartta:** 124208 Nyby**Koordinaattiselite:** Pohjoisemman röykkiön gps-koodinaatit***Kuvaus:***

Kohde sijaitsee Pirttikylän Brändskogenin alueella, Rainemossenista noin 500 metriä etelään. Pörtom-Raineuddarna -niminen röykkiökohde sijaitsee noin 250 metriä pohjoiseen. Paikalle johtaa uudehko metsäautotie, jonka päätepisteen kääntöpaikka on noin 70 metriä röykkiöiden pohjoispuolella.

Kyseessä on kaksi matalaa röykkiötä, joiden halkaisija on noin 3-5 metriä. Kohde käytiin tarkistamassa yhdessä metsänhoitoyhdistyksen Mikael Franzenin kanssa, joka oli havainnut röykkiöt äskettäin hakatulla aukealla. Röykkiöt merkittiin maastoon, jotteivät ne vaurioidu alueelle suunnitellussa maaperänmuokkauksessa.

***Vuoden 2009 inventoinnin kuvanumerot:***

-

***Tutkimukset:*****Vesa Laulumaa 2009 inventointi**

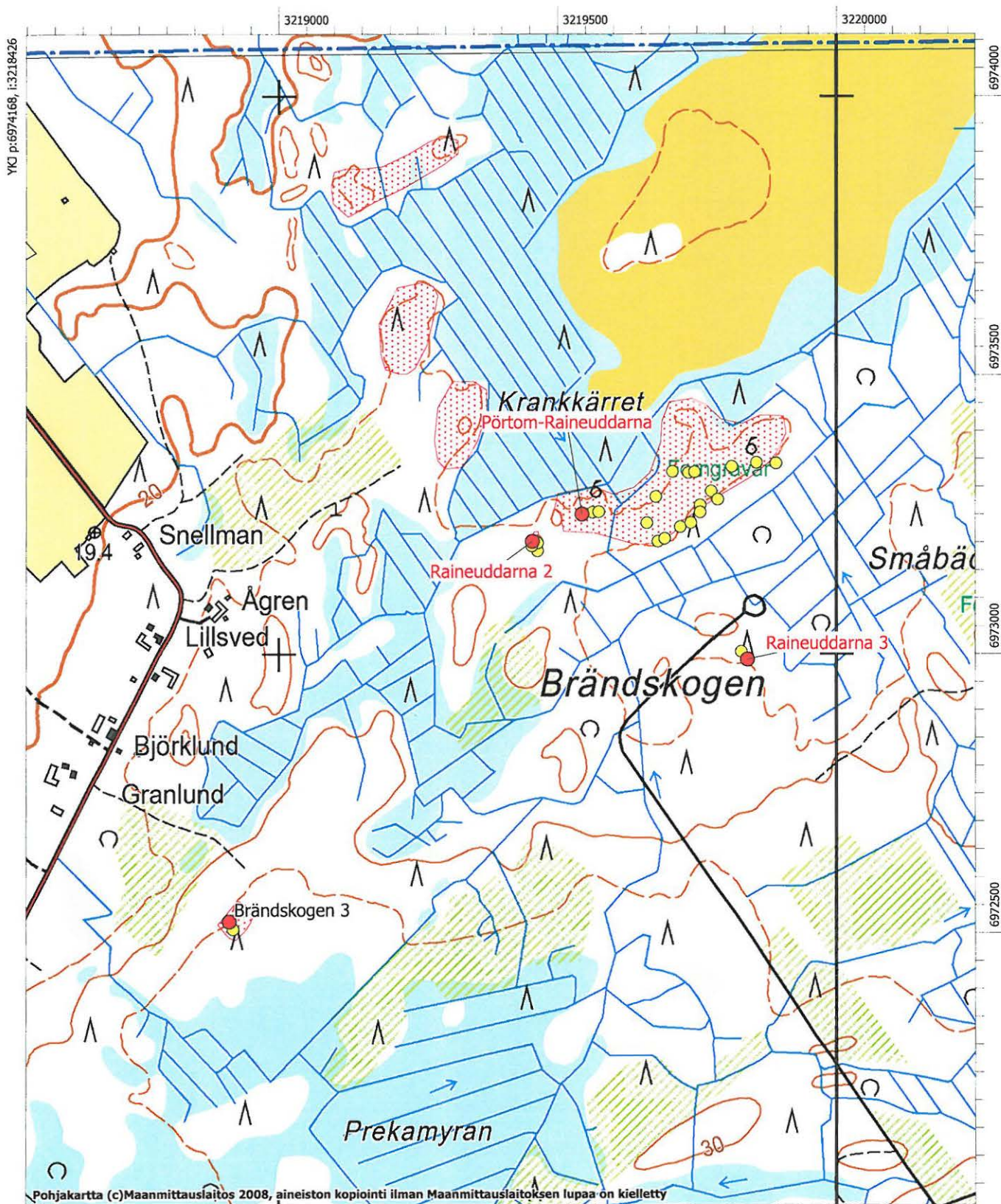
Museoviraston ja Kustens Skogscentralin inventointi

***Löydöt:*****Alakohteen nimi:** Eteläisempi röykkiö Alakohteen tunnus: 11799**P:** 6973004 **I:** 3219830***Kiinteistötunnukset:***

54542500160103

Peruskarttaote, PK 1242 08 NYBY

Pörtom-Raineuddarna ja Raineuddarna 2-3  
Varhaismetallikautisia hautaröykkiöitä



Pohjakartta (c)Maanmittauslaitos 2008, aineiston kopiointi ilman Maanmittauslaitoksen lupaa on kielletty

MK 1:10000

YKJ p:6972068, i:3220126



## Kuvaluettelo

### Digikuvaluettelo

Kuvan numero	Aihe	Kohteen nimi
DG910:1	Kivikautista asuinpaikkaa kuvattuna kaakosta.	Närpiö, Pörtom-Svinbacken 2
DG910:2	Kivikautisen asuinpaikan tuhoutunutta osaa kuvattuna kaakosta.	Närpiö, Pörtom-Svinbacken 2
DG911:1	Röykkiö kuvattuna lounaasta.	Närpiö, Pörtom-Svinbacken 1
DG912:1	Kivikautisen asuinpaikan länsiosa kasvaa nykyisin tiheää metsää, Kuvattu idästä.	Närpiö, Pörtom-Lokåsen
DG912:2	Kivikautisen asuinpaikan itäosaa. Kuvattu luoteesta.	Närpiö, Pörtom-Lokåsen
DG913:1	Aikoinaan metsäauratulta alueelta on löytynyt kvartsia. Kuvattu koillisesta.	Närpiö, Pörtom-Lokbäcken
DG914:1	Kivikautinen asuinpaikka ulottuu Valsbergvägenin molemmin puolin. Kuvattu koillisesta.	Närpiö, Pörtom-Storliden
DG915:1	Kolmekymmentä vuotta sitten hakkuualueelta löydetty kohde kasvoi tiheähköä sekametsää vuonna 2009.	Närpiö, Pörtom-Branten W
DG916:1	Kivikautinen asuinpaikka kuvattuna lounaasta.	Närpiö, Pörtom-Flakåsback
DG917:1	Kivikautinen asuinpaikka on löydetty vuonna 1978 hakkuuaukealta, kuvattu etelästä.	Närpiö, Pörtom-Storberget
DG918:1	Vuonna 1978 kvartsia löytyi tien leikkauksesta. Kuvattu etelästä.	Närpiö, Pörtom-Jämnåsen
DG919:1	Röykkiö 1 kuvattuna etelästä.	Närpiö, Pörtom-Frönäsberget
DG919:2	Kuoppa 1, kairan kohdalla, kuvattuna lounaasta.	Närpiö, Pörtom-Frönäsberget
DG920:1	Röykkiö kuvattuna idästä.	Närpiö, Timmeråsen 2
DG921:1	Röykkiö 1 sijaitsee Långgjutanille vievän metsäautotie tuntumassa. Kuvattu koillisesta.	Närpiö, Pörtom-Mässmossbacken
DG922:1	Yksi röykkiöistä kuvattuna lounaasta.	Närpiö, Kyrkskogen 3
DG923:1	Röykkiöaluetta raivatun voimalinjan alla kuvattuna idästä, metsäautotieltä.	Närpiö, Kyrkskogen 2
DG923:2	Röykkiöaluetta raivatun voimalinjan alla. Kuvattu länsilounaasta.	Närpiö, Kyrkskogen 2
DG924:1	Kohteen röykkiöitä kuvattuna länsiluoteesta.	Närpiö, Pörtom-Styvasback 3
DG925:1	Yksi kohteen matalista röykkiöistä. kuvassa oleva ladottu ison kiven viereen. Kuvattu etelästä.	Närpiö, Pörtom-Styvasback 2
DG926:1	Mahdollisen satamarakenteen tai asumuksen pohjan kivirakennetta.	Närpiö, Pörtom-Kyrkskogen
DG926:2	Suurin kohteen röykkiöistä kuvattuna lännestä.	Närpiö, Pörtom-Kyrkskogen
DG927:1	Pronssikautinen röykkiö kuvattuna lännestä.	Närpiö, Brändskogen 2

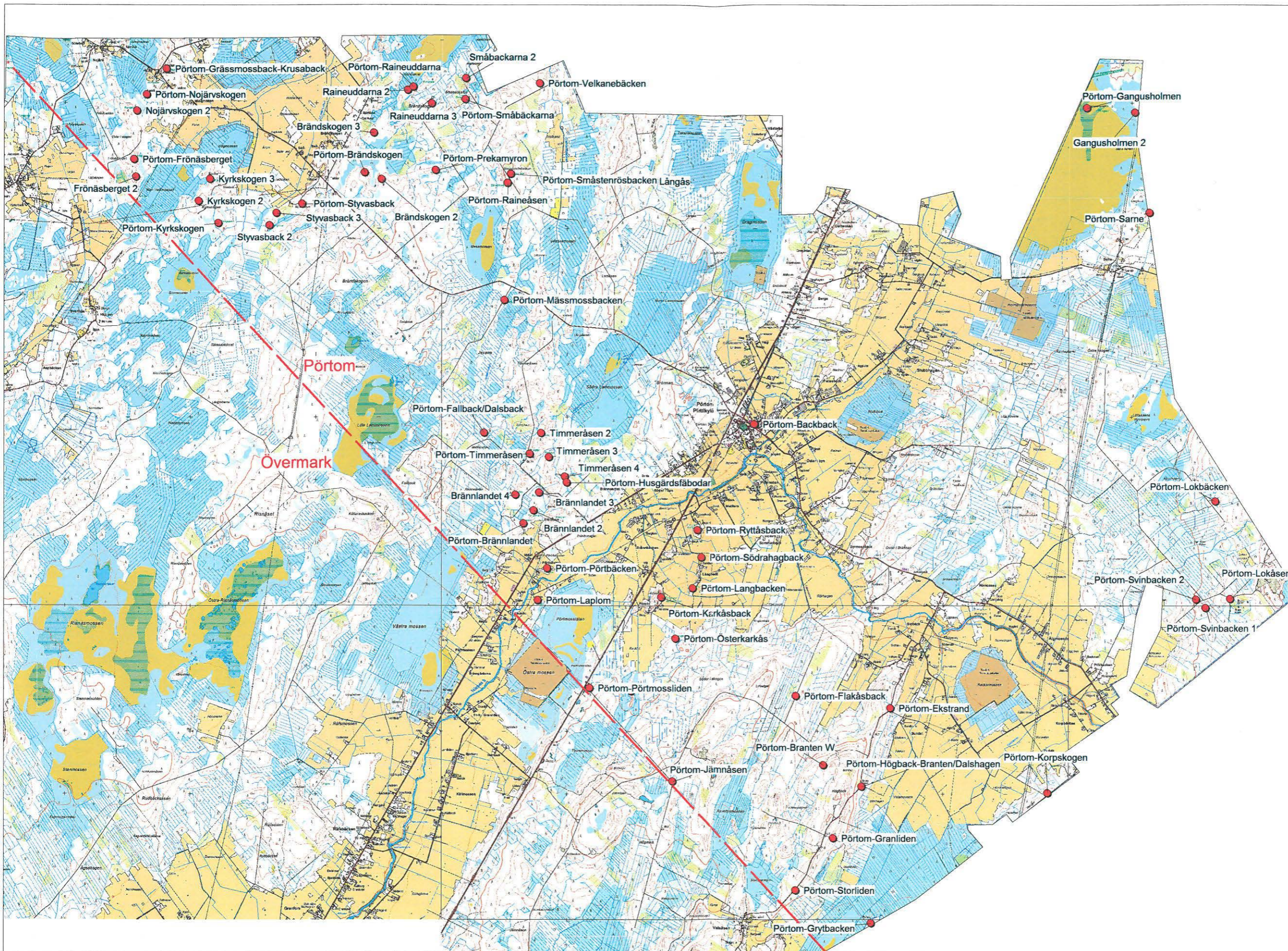
DG928:1	Kivikautinen asuinpaikka. Kohteessa on kivivalleiksi tulkittuja rakenteita. Kuvattu pohjoisesta.	Närpiö, Pörtom-Rackle
DG929:1	Pronssikautinen rökkiö kuvattuna idästä.	Närpiö, Pörtom-Prekamyron
DG929:2	Pronssikautinen rökkiö kuvattuna idästä.	Närpiö, Pörtom-Prekamyron
DG930:1	Punaista hiekkakiveä yhdessä alueen rökkiöistä. Kuvattu länsiluoteesta.	Närpiö, Pörtom-Raineuddarna
DG931:1	Metsäkoneen aiheuttamia vaurioita rökkiöissä. Kuvattu luoteesta.	Närpiö, Raineuddarna 2
DG931:2	Rökkiöaluetta kuvattuna etelästä.	Närpiö, Raineuddarna 2
DG932:1	Mahdollinen rökkiöalue kuvattuna pohjoisesta.	Närpiö, Raineuddarna 3
DG933:1	Pronssikautiset rökkiöt kuvattuna lounaasta.	Närpiö, Brändskogen 3
DG934:1	Rökkiöaluetta kuvattuna lännestä. Etualalla oikealla yksi rökkiöistä.	Närpiö, Pörtom-Småbäckarna
DG935:1	Rökkiöaluetta kuvattuna suuren siirtolohkareen päältä. Kuvattu lounaasta.	Närpiö, Småbäckarna 2
DG936:1	Edessä kohteen suurin rökkiö, nro 7 ja taustalla toiseksi suurin rökkiö nro 6. Kuvattu lounaasta.	Närpiö, Pörtom-Småstenrösbacken
DG936:2	Kohteen suurin rökkiö, nro 7 kuvattuna etelästä.	Närpiö, Pörtom-Småstenrösbacken
DG936:3	Rökkiö nro 6 edessä ja nro 7 taustalla. Kuvattu koillisesta.	Närpiö, Pörtom-Småstenrösbacken
DG937:1	Yksi rökkiöistä kohteen eteläosassa kuvattuna etelästä.	Närpiö, Pörtom-Velkanebäcken
DG938:1	Ainoa selvästi erottuva rökkiö kuvattuna länsiluoteesta.	Närpiö, Brännlandet 3
DG939:1	Rökkiöt kuvattuna etelästä.	Närpiö, Brännlandet 4
DG940:1	Kaksi vierekkäin olevaa rökkiötä kuvattuna pohjoisesta.	Närpiö, Pörtom-Brännlandet
DG941:1	Etualalla rökkiö 1, kuvattuna etelästä.	Närpiö, Brännlandet 2
DG942:1	Kivikautinen asuinpaikka sijaitsee metsässä tien molemmin puolin. Kuva koillisesta.	Närpiö, Pörtom-Korpskogen
DG943:1	Kivikautinen asuinpaikka Jurvan ja Teuvan rajalla kuvattuna lounaasta.	Närpiö, Pörtom-Grytbacken
DG944:1	Vuonna 1993 tutkittu palokivikumpu kuvattuna koillisesta.	Närpiö, Pörtom-Högback-Branten/Dalshagen
DG944:2	Edessä palokivikumpu, jota metsäautotie leikkaa. Kuvattu etelästä.	Närpiö, Pörtom-Högback-Branten/Dalshagen
DG945:1	Veneenmuotoiseksi latomukseksi aiemmin tulkittu rökkiö kuvattuna lounaasta.	Närpiö, Pörtom-Österkarkås
DG946:1	Kivi-/pronssikautinen rökkiö- ja asuinpaikkakohde lienee tuhoutunut hiekanotossa. Etelästä.	Närpiö, Pörtom-Langbacken
DG947:1	Kohde sijaitsee tien vasemmalla puolella pienellä metsittyneellä mäellä. Kuvattu pohjoisesta.	Närpiö, Pörtom-Södrahagback



DG948:1	Röykkiö tie uran oikealla puolella. Kuvattu etelästä.	Närpiö, Pörtom-Sarne
DG949:1	Kivikautinen asuinpaikka kuvattuna pohjoisesta.	Närpiö, Pörtom-Raineåsen
DG950:1	Röykkiö kuvattuna pohjoisesta.	Närpiö, Långåsen
DG951:1	Röykkiö kuvattuna lounaasta.	Närpiö, Gangusholmen 2
DG952:1	Suosaarekkeella sijaitsee muutamia ajoittamattomia kivrakenteita. Kuvattu idästä.	Närpiö, Pörtom-Gangusholmen
DG952:2	Tarkemmin määrittelemättömiä kivrakenteita. Kuvattu lännestä.	Närpiö, Pörtom-Gangusholmen
DG953:1	Röykkiö 2 kuvattuna etelästä.	Närpiö, Frönäsberget 2
DG954:1	Röykkiö, jossa on käytetty punaista hiekkakiveä, kuvattuna ylhäältä.	Närpiö, Nojärvskogen 2
DG954:2	Yksi röykkiöistä kuvattuna luoteesta.	Närpiö, Nojärvskogen 2
DG954:3	Hakkuualueen itälaidalla on tuulenskaatojen vaurioittamia röykkiöitä.	Närpiö, Nojärvskogen 2
DG955:1	Toinen alueella olevista kivikehistä kuvattuna koillisesta.	Närpiö, Pörtom-Nojärvskogen
DG956:1	Röykkiö kuvattuna lännestä.	Närpiö, Pörtom-Timmeråsen
DG957:1	Röykkiö kuvattuna etelästä.	Närpiö, Timmeråsen 2
DG958:1	Röykkiö kuvattuna pohjoisesta.	Närpiö, Pörtom-Fallback/Dalsback
DG959:1	Röykkiö kuvattuna etelästä.	Närpiö, Timmeråsen 4
<b>Mustavalkonegatiiviluettelo</b>		
F145798:1	Röykkiö kuvattuna lounaasta.	Närpiö, Pörtom-Svinbacken 1
F145799:1	Röykkiö 2 kuvattuna etelästä.	Närpiö, Pörtom-Frönäsberget
F145800:1	Yksi röykkiöistä kuvattuna kaakosta.	Närpiö, Nojärvskogen 2
F145801:1	Toinen alueella olevista kivikehistä kuvattuna koillisesta.	Närpiö, Pörtom-Nojärvskogen
F145802:1	Röykkiö kuvattuna etelästä.	Närpiö, Timmeråsen 2
F145803:1	Röykkiö kuvattuna pohjoisesta.	Närpiö, Pörtom-Fallback/Dalsback
F145804:1	Röykkiö kuvattuna kaakosta.	Närpiö, Pörtom-Husgårdsfabodar
F145805:1	Röykkiö kuvattuna idästä.	Närpiö, Pörtom-Timmeråsen
F145806:1	Röykkiö 1 sijaitsee Långgjutanelle vievän metsäautotien tuntumassa. Kuvattu koillisesta.	Närpiö, Pörtom-Mässmossbacken
F145807:1	Yksi röykkiöistä kuvattuna lounaasta.	Närpiö, Pörtom-Kyrkskogen
F145808:1	Kohteen röykkiöitä kuvattuna länsiluoteesta.	Närpiö, Pörtom-Styvasback 3
F145809:1	Pronssikautinen röykkiö kuvattuna lännestä.	Närpiö, Brändskogen 2
F145810:1	Kohteessa on kivivalleiksi tulkittuja rakenteita. Kuvattu pohjoisesta.	Närpiö, Pörtom-Rackle
F145811:1	Pronssikautinen röykkiö kuvattuna idästä.	Närpiö, Pörtom-Prekamyran
F145812:1	Röykkiöaluetta kuvattuna idästä. Edessä oikealla, kannon kohdalla, yksi alueen röykkiöistä.	Närpiö, Pörtom-Raineuddarna
F145813:1	Pronssikautiset röykkiöt kuvattuna lounaasta.	Närpiö, Brändskogen 3
F145814:1	Röykkiöaluetta kuvattuna lännestä. Etualalla oikealla yksi röykkiöistä.	Pörtom-Småbäckarna, Närpiö
F145815:1	Kohteen suurin röykkiö, nro 7, kuvattuna lounaasta.	Närpiö, Pörtom-Småstenrösbacken
F145816:1	Röykkiöt kuvattuna etelästä.	Närpiö, Pörtom-Brännlandet 4

F145817:1	Kaksi vierekkäin olevaa röykkiötä kuvattuna pohjoisesta.	Närpiö, Pörtom-Brännlandet
F145818:1	Etualalla röykkiö 1, kuvattuna etelästä.	Närpiö, Pörtom-Brännlandet 2
F145819:1	Veneenmuotoiseksi latomukseksi aiemmin tulkittu röykkiö kuvattuna lounaasta.	Närpiö, Pörtom-Österkarkås
F145820:1	Röykkiö tieuran oikealla puolella. Kuvattu etelästä.	Närpiö, Pörtom-Sarne
F145821:1	Tarkemmin määrittelemättömiä kivirakenteita. Kuvattu lännestä.	Närpiö, Pörtom-Gangusholmen





Karttaliite. Muinaisjännösten sijainti Pirttikylässä.