

PADASJOKI

Arkeologinen perusinventointi



Timo Sepänmaa

**Lahden kaupunginmuseo
Päijät-Hämeen maakuntamuseo
2003**

Rahoitus

Big Lakes II –hanke (EU Interreg IIIB)
Päijät-Hämeen liitto
Lahden kaupunki



SISÄLLYS

Johdanto
Kohdekuvaukset

Liitteet:

Yleiskartta 1:200 000	I
Peruskarttaotteet 1-27	II:1-30
Luettelo mustavalkokuvista	III:1-4
Luettelo diakuvista	IV:1
Pinnakkaiset mustavalkokuvista	V:1-5
Pinnakkaiset diakuvista	VI
Lyhyt löytöluettelo	VII:1-6
Maanomistustiedot	VIII:5
Kohdeluettelo	IX:1-3

Johdanto¹

Aiemmat tutkimukset

Ennen 2000-lukua arkeologinen tutkimus Padasjoen kunnan alueella oli ollut suhteellisen vähäistä. Kunnassa oli tehty perusinventointi v. 1971 (suorittaja Matti Huurre), mutta kenttätöaikansa ja kattamansa alueen (pääasiassa kirkonkylä ympäristöineen) puolesta sitä voi luonnehtia lähinnä ”pikainventoinniksi”. Museovirasto on suorittanut pelastuskaivauksia kolmessa kohteessa. Anna-Liisa Hirviluoto on tutkinut rautakautista kalmistoa Osoilan Jaakkolanmäellä (kohde nro 7) vuonna 1972. Kainiemen Isohiekkan kivikautisella asuinpaikalla (kohde nro 1) järjestettiin kaivaukset v. 1986 ja Jokioisten Leirintäalueen kivikautista asuinpaikkaa (kohde nro 5) on kaivettu useana vuonna v. 1999 alkaen. Vuoteen 2000 mennessä Padasjoelta tunnettiin yhteensä 13 muinaisjäännöskohdetta.

Vuonna 2000 Lahden kaupunginmuseo (Päijät-Hämeen maakuntamuseo) suoritti omilla tutkimusmäärärahoillaan kaava-alueinventointia useissa Päijät-Hämeen kunnissa, muun muassa Padasjoella. Selvityksen päämääränä oli osoittaa arkeologisen inventoinnin tärkeys kaavoitushankkeissa. Konkreettisten esimerkkitapausten kautta pyrittiin näyttämään, että inventointi tuottaa kaavoituksen kannalta tärkeää taustatietoa. Inventoinnissa Padasjoelta löytyi kahden päivän pituisissa kenttätöissä yksi kivikautinen asuinpaikka ja kaksi kvartsilöytöpaikkaa.

Aiempiä kaavainventointeja Padasjoella ei oltu tehty. Keväällä 2002 Lahden kaupunginmuseo kuitenkin sopi Padasjoen kunnan kanssa, että valmisteilla olleen Autoisten rantaosayleiskaavahankkeen selvityksiin otettaisiin mukaan arkeologinen inventointi. Autoisten kylän ja läheisten järviolueiden inventointiin käytettiin 10 kenttätöpäivää. Timo Sepänmaan suorittamassa inventoinnissa löytyi 6 esihistoriallista asuinpaikkaa sekä mm. pyyntikuoppia ja historiallisen ajan kohteita. Padasjoen kunta kustansi inventoinnin.

Padasjoen perusinventointi v. 2003

Päijät-Hämeessä ryhdyttiin valmistelemaan maakuntakaavaa kesällä 2002. Kaavan selvityksiin haluttiin saada mukaan myös arkeologiset inventoinnit, jotta siinä voitaisiin esittää maakunnan keskeiset muinaisjäännösalueet ja edistää niiden suojelua ja matkailullista hyödyntämistä. Päämääränä oli saada maakunnan inventointitilanne mahdollisimman pitkälti yhdenmukaistettua v. 2006 mennessä, jolloin kaavan oli alustavan aikataulun mukaan tarkoitus valmistua. Päijät-Hämeen liitto lupautui rahoittamaan inventointeja. Lisärahoitusta pyrittiin hankkimaan eri lähteistä, ja inventointeja rahoitettiin myös museon omista määrärahoista.

Padasjoen perusinventoinnin tekivät mahdolliseksi liiton rahoitus sekä Big Lakes II –hankkeelta saatu 5000 euroa. Big Lakes on EU:n Interreg III B –ohjelmaan kuuluva hanke, jonka päämääränä on kehittää Itämeren alueen maissa sijaitsevien ”suurten järvien” alueiden yhteistyötä sekä mm. kulttuuriin ja matkailuun liittyvää tietotaitoa. Suomesta mukana on Päijänteen alue, Ruotsista Vänern, Fegen ja Bolgen, Norjasta Mjösa, Venäjältä

¹ Tämän johdannon on kirjoittanut Antti Lahelma. Muutoin raportti on kokonaisuudessaan Timo Sepänmaan laatima.

Laatokka sekä Virosta Peipsijärven alue. Hankkeessa on rahoitettu mm. maakuntakaavoihin liittyviä muinaisjäännös-, luonto- ja perinnemaisemaselvityksiä.

Kiitokset inventoinnin onnistumisesta tässä laajuudessaan kuuluvat myös Padasjoen kunnalle, joka luovutti inventoijan käyttöön asunnon veloitusetta. Näin rahaa säästy olennaiseen eli kenttätöiden toteuttamiseen.

Inventoinnin maastotyöt tehtiin huhti-toukokuussa 2003 ja niihin oli varattu yhteensä neljä viikkoa (22.4.-23.5.2003). Inventoinnin esi-, maasto ja jälkityöt suoritti arkeologi Timo Sepänmaa.

Inventoinnin tulokset

Ennen vuoden 2003 perusinventointia Padasjoelta tunnettiin: 11 kivikautista asuinpaikkaa, 4 rautakautista kalmistoa, 5 kuppikiveä, 1 muinaislinna, 2 pyyntikuoppakohdetta, sekä joitain historiallisen ajan muinaisjäännöksiä. Kivikautisia hajalöytöjä tunnettiin 44 kpl ja rautakautisia 19 kpl.

Nyt tehdyssä inventoinnissa löytyi 17 kivikautista asuinpaikkaa, 20 rautakautista asuinpaikkaa, 3 kuppikiveä, 1 pyyntikuoppakohde sekä joukko historiallisen ajan tai tarkemmin määrittelemättömiä kohteita. Lisäksi rekisteröitiin 8 uutta kivikautista ja 2 rautakautista hajalöytöpaikkaa.

PADASJOKI 1 VESIJAKO, KAINIEMI ISOHIEKKA

Ajoitus: kivikautinen
Laji: asuinpaikka

Kartta: 2143 04 VESIJAKO

itäpää: x: 6809 22 y: 2554 10 z: 110
p: 6810 42 i: 3393 75

länsipää: x: 6809 18 y: 2554 40 z: 110
p: 6810 36 i: 3394 05

Mj-luokka: I / II

Tutkijat: Huurre Matti 1971 inventointi / kohde 2143 04:1
Huurre & Taavitsainen 1986 tarkastus
Lauren & Vanhatalo 1986 kaivaus

Löydöt: KM 9657:1, 1 kpl, tasatalta, Kaarela Pekka 1932, diar. 10.5.1933.
:2, 1 kpl, kiviesineen katkelma.
:2, 6 kpl, kvartsi-iskoksia.
KM 19292:1, 5 kpl, saviastianpaloja, Huurre Matti 1971, diar. 22.1.1974.
:2, 8 kpl, saviastian paloja.
:3, 1 kpl, kivilaji-iskos.
:4, 12 kpl, palanutta luuta.
:5, 14 kpl, kvartsi-iskoksia, alan:ot 1-5 alueen itäosasta.
:6, 5 kpl, saviastian paloja.
:7, 1 kpl, isketty kivenkappale.
:8, 2 kpl, palanutta luuta.
:9, 1 kpl, kvartsi-iskoksia, alan:ot 6-9 alueen länsipäästä.
KM 23247:1-136, asuinpaikkalöytöjä, J. Lauren & S. Vanhatalo 1986, diar. 25.8.1986.
KM 23277, 1 kpl, kourutalalta,
KM 23305:1-6, asuinpaikkalöytöjä, diar. 25.9.1986.

Sijainti: Paikka sijaitsee kirkosta 14,9 km länteen, Vesijako-järven keskiosan itärannalla, Romonkulman seudulla, Kainiemen etelärannalla.

Huomiot: Sepänmaa 2003:
KM 9657:1 löytötiedot: *"Löytänyt luovuttaja Pekka Kaarela elokuussa 1932 Padasjoelta vesijaon järven itärannan keskivälistä hiekkarannalta vedestä n. 3 m korkean äkkijyrkän rantatörmän alapuolelta läheltä hiekanottoaikkaa, jossa on punaista hiekkaa ja kvartsia."*
KM 9657:2-3 löytötiedot: *"Leht. Kaarelan 21/VIII 33 museoon tuomat, hänen löytöpaikalla uudelleen käydessään keräämät."*

Paikkaa ei tarkastettu vuoden 2003 inventoinnin yhteydessä.

Kartta: 1

PADASJOKI 2 JOKIOINEN, KALSPORINMÄKI

Ajoitus: rautakautinen
Laji: polttokenttäkalmisto

Kartta: 2143 07 PADASJOKI
x: 6805 48 y: 2568 88 z: 90
p: 6806 00 i: 3408 34

Mj-luokka: I

Tutkijat: Huurre Matti 1971 inventointi / kohde 2143 07:1
Sepänmaa Timo inventointi 2003

Löydöt: KM 3957:9, kiviesineen / hiomakiven(?) osia, löytäjä muonamies Sipi.
KM 19288:1, 20 kpl, saviastianpaloja, Huurre Matti 1971, diar. 22.1.1974.
:2, 1 kpl, rautaesine, määrittämätön
:3, 1 kpl, palanutta luuta.
:4, 2 kpl, palanutta savea.

Kuvat: LHM 131773 – 4 (mv), 33253 (dia)

Sijainti: Paikka sijaitsee kirkosta 0,5 km kaakkoon, Monitoimitalosta 150 m itäkoilliseen, Saksalan kartanosta 600 m lounaaseen, kartanoon johtavan puukujan luoteislaidalla olevassa metsäsaarekkeessa.

Huomiot: Sepänmaa 2003:

Löytötietojen mukaan KM 3957:9 kiviesineen jäännöksen löytänyt Isonsaaksalan muonamies Sipi *"Kalsporin mäestä kiviraunioita suoriessaan noin 30 vuotta takaperin"* – eli 1870 luvun alussa. Tämän tiedon mukaan mäessä olisi siis ollut röykkiöitäkin, joita nykyisin ei enää ole havaittavissa.

Kyseessä on noin 50 x 30 m:n kokoinen kalliopohjainen metsää kasvava kumpare, jota rajaavat pellot ja puukuja. Vuonna 2002 paikalla "turistina" käydessäni alueen keskiosassa oli tuulen kaataman puun juurakko. Tämän paljastama maa oli noen mustaksi värjäämää ja sisälsi runsaasti palaneita kiviä. Pinnalla oli havaittavissa pala rautakauden tyyppin keramiikkaa sekä palaneen saveen siruja. En penkonut paikkaa lainkaan ja jätin löydöt paikalleen. Kävin paikan vuoden 2003 inventoinnissa – juurakon kohta oli samassa kunnossa kuin edellisenä vuonna, mutta edellisenä vuonna pinnalla näkynyt keramiikan pala oli ilmeisesti peittyneet valuneeseen maahan. En penkonut paikkaa edelleenkään.

Paikka on päällisin puolin varsin hyvässä kunnossa.

Kartta: 2

PADASJOKI 3 JOKIOINEN, SAKSALA PIKKUMÄKI

Ajoitus: rautakautinen

Laji: hautaus: polttokenttäkalmisto

Kartta: 2143 07 PADASJOKI

x: 6805 70 y: 2569 04 z: 90

p: 6806 22 i: 3408 51

Mj-luokka: II

Tutkijat: Huurre Matti 1971 inventointi / kohde 2143 07:2

Löydöt: KM 19289:1, 1 kpl, puukonterä, Huurre Matti 1971, diar. 22.1.1974.

:2, 1 kpl, rautanaula.

:3, 1 kpl, saviastian paloja.

:4, 9 kpl, palanutta savea.

:5, 7 kpl, palanutta luuta.

Kuvat: LHM 33254 (dia)

Sijainti: Paikka sijaitsee kirkosta 0,5 km itäkaakkoon, Monitoimitalosta 350 m koilliseen, Saksalan kartanosta 380 m länsilounaaseen, A. I. Arwidssonin muistomerkistä 80 m koilliseen, Saksalan kartanoon johtavan puukujan luoteispuolella olevassa pienessä puita kasvavassa peltosaarekkeessa.

Huomiot: Sepänmaa 2003:

Paikka tarkastettiin inventoinnin yhteydessä toukokuussa 2003. Paikka on päällisin puolin ehjä. Tarkemmin kohdetta ei tutkittu.

Kartta: 2

PADASJOKI 4 /1-3 JOKIOINEN, HIETARANTA (A) ja B

Hietaranta (A) on Huurteen v. 1971 löytämä kivikautinen kohde, Hietaranta B Sepänmaan v. 2003 löytämä kivi- ja rautakautinen kohde, joka tässä inventoinnissa on liitetty osaksi Hietarannan muinaisjäännösalueita.

PADASJOKI 4 /1-2 JOKIOINEN, HIETARANTA (A)

Ajoitus: kivikautinen
Laji: asuinpaikka

Kartta: 2143 07 PADASJOKI
lounaispää: x: 6806 05 y: 2569 07 z: 85
p: 6806 56 i: 3408 56

koillispää: x: 6806 36 y: 2569 30 z: 85
p: 6806 86 i: 3408 80

Mj-luokka: II

Tutkijat: Huurre Matti 1971 inventointi / kohde 2143 07:3

Löydöt: KM 19293:1, 2 kpl, saviastianpaloja, Ka II, Huurre Matti 1971, diar. 22.1.1974,
:2, 4 kpl, pii-iskoksia.
:3, 1 kpl, kivilaji-iskos (?).
:4, 1 kpl, hioimen katkelma.
:5, 1 kpl, kivikirves / poikkiteräinen.
:6, 1 kpl, kvartsitaltta.
:7, 17 kpl, kvartsi-iskoksia.

Kuvat: LHM 131827 (mv)

Sijainti: Paikka sijaitsee kirkosta 0,6 - 0,9 km itäkoilliseen - koilliseen, Kuusikujan ja Kirkkojoen välisellä peltoalueella, molemmin puolin Saksalan kartanoon luoteesta johtavaa puukujaa.

Huomiot: Sepänmaa 2003:
Paikalla käytiin inventoinnin yhteydessä toukokuussa 2003. Huurteen inventoiman asuinpaikka-alueen koillisosa on tuhoutunut pientalojen rakentamisen yhteydessä (tutkimatta). Muilta osin asuinpaikka on samassa kunnossa kuin Huurteen inventoidessa – siis peltoalueena.

Alueen lounaispuolelta löytyi lisää muinaisjäännösalueita, joka tässä inventoinnissa on rekisteröity tämän kohteen alakohteeksi – kohde 4 / 3 Hietaranta B.

Kartta: 2

PADASJOKI 4 /3 JOKIOINEN, HIETARANTA B

Ajoitus: rautakautinen
Laji: asuinpaikka

Kartta: 2143 07 PADASJOKI
x: 6805 93 y: 2569 04 z: 84 ±1 m
p: 6806 45 i: 3408 52

Mj-luokka: II

Tutkijat: Sepänmaa Timo 2003 inventointi

Löydöt: KM 33939:1-2, saviastianpaloja, kvartsi-iskoksia

Kuvat: LHM 131828 (mv)

Sijainti: Paikka sijaitsee kirkosta 0,5 km itään, Kirkkojoen NNW-puoleisella peltoalueella.

Huomiot: Sepänmaa 2003:
Paikka löytyi inventoinnin yhteydessä toukokuussa 2003.

Pellon pinnasta löytyi rautakauden tyyppin keramiikkaa sekä kvartsi-iskoksia. Havaittu löytöalue on ainakin n. 60 x 60 m:n laajuinen.

Maaperä hiekkaa ja hietaa.

Kartta: 2

PADASJOKI 5 JOKIOINEN, LEIRINTÄALUE

Ajoitus: kivikautinen
Laji: asuinpaikka

Kartta: 2143 07 PADASJOKI
eteläpää: x: 6806 96 y: 2569 26 z: 85
p: 6807 46 i: 3408 79

pohjoispää: x: 6807 24 y: 2569 20 z: 85
p: 6807 75 i: 3408 74

Mj-luokka: II

Tutkijat: Huurre Matti 1971 inventointi / kohde 2143 07:4
Vanhatalo Simo 1999 kaivaus
(+ muita Museoviraston kaivauksia 2000-luvun alkuvuosina)

Löydöt: KM 19294:1, 1 kpl, meripihkariipus, Huurre Matti 1971, diar. 22.1.1974.
:10, 2 kpl, kvartsi-iskoksia.
:2, hampaiden muruja.
:3, maanäyte, jossa hampaiden muruja.
:4, 4 kpl, saviastian reunapaloja.
:5, 80 kpl, saviastian muruja.
:6, 1 kpl, pii-iskoksia.
:7, 2 kpl, kivilaji-iskoksia.
:8, 20 kpl, kvartsi-iskoksia.
:9, 32 kpl, saviastian muruja.
KM 31959, asuinpaikkalöytöjä.
KM 32870, asuinpaikkalöytöjä

Sijainti: Paikka sijaitsee kirkosta 1,3 - 1,5 km koilliseen, leirintäalueella ja sen ympäristössä.

Huomiot: Sepänmaa 2003:
Paikkaa ei tarkastettu vuoden 2003 inventoinnin yhteydessä.

Kartta: 2

PADASJOKI 6 OSOILA, KAROLANMÄKI

Ajoitus: rautakautinen
Laji: polttokenttäkalmisto

Kartta: 2143 07 PADASJOKI
x: 6806 88 y: 2568 40 z: 90
p: 6807 42 i: 3407 93

Mj-luokka: II

Tutkijat: Hirviluoto Anna-Liisa 1967 tarkastus
Huurre Matti 1971 inventointi / kohde 2143 07:5

Löydöt: KM 17336:1, 3 kpl, saviastian paloja, Anna-Liisa Hirviluoto 1967.
:2, 10 g, palanutta luuta.
KM 19290, 4 kpl, saviastianpaloja, Huurre Matti 1971, diar. 22.1.1974.

Kuvat: LHM 131729 (mv)

Sijainti: Paikka sijaitsee kirkosta 1,0 km pohjoiseen, Osoilan kylään johtavan tien itälaidalla, sähkölinjan alla, Kapakan talosta 200 m eteläkaakkoon.

Huomiot: Sepänmaa 2003:

Paikka tarkastettiin vuoden 2003 inventoinnin yhteydessä toukokuussa.

Kyseessä on kallioinen kumpare, laajuudeltaan noin 50 m. Alue vaikuttaa varsin ehjältä. Lähemmin kohdetta ei inventoinnin yhteydessä tutkittu. Hirviluodon ja Huurteen havaintojen perusteella kyseessä on polttokenttäkalmisto.

Mainittakoon, että kumpareen alueella kasvaa runsaasti tummatulikukkaa sekä niukasti nurmilaukkaa. Alue on kasvamassa umpeen ja kulttuurilajisto (ainakin nurmilaukka) on häviämässä. Muinaisjäännöksen hoitotyöt alueella olisivat aiheellisia. Hoidettuna kohde olisi hieno.

Kartta: 2

PADASJOKI 7 OSOILA, JAAKKOLANMÄKI

Ajoitus: rautakautinen
Laji: polttokenttäkalmisto

Kartta: 2143 07 PADASJOKI
x: 6807 30 y: 2568 38 z: 95
p: 6807 84 i: 3407 93

Mj-luokka: II / III

Tutkijat: Huurre Matti 1971 inventointi / kohde 2143 07:6
Hirviluoto Anna-Liisa 1972 (?) kaivaus

Löydöt: KM 19291:1, 1 kpl, pronssin sirpale, Huurre Matti 1971, ohut.
:2, 1 kpl, kirveen teräkatkelma.
:3, 2 kpl, raudan paloja.
:4, 1 kpl, koristeltu palaneen luun pala.
:5, 1 kpl, eläimen hammas.
:6, 67 kpl, palanutta luuta.
:7, 4 kpl, palamatonta luuta.
:8, 12 kpl, palanutta savea.
:9, 49 kpl, saviastian paloja, mm. 2 reunapalaa ja 2 tasapohjaisen astian palaa.

(+ lisäksi Hirviluodon kaivauslöydöt, joita ei liene luetteloitu)

Kuvat: LHM 131729 (mv)

Sijainti: Paikka sijaitsee kirkosta 1,5 km pohjoiseen, Kapakan talosta 250 m pohjoiseen olevalla kalliokumpareella, omakotitalon kohdalla ja pihamaalla.

Huomiot: Sepänmaa 2003:
Kohteella ei käyty paikan päällä inventoinnin yhteydessä, kauempaa sitä tosin havainnoitiin.

Kohde on suureksi osaksi tuhoutunut pientalon ja tähän liittyvän pihan rakentamisen yhteydessä. Läheisen Kapakan talon emäntä (nimeä en tullut ottaneeksi ylös) kertoi (allekirjoittaneen erikseen kysymättä), että Anna-Liisa Hirviluoto olisi kaivanut paikalla olleen kalmiston ennen alueen rakentamista, joskus 1970-luvun alussa (ehkä 1972). Emäntä oli itsekin osallistunut kaivauksiin. Löytöinä emäntä kertoi tulleen ainakin hopearahoja ja helmiä. Hän vielä mainitsi, että Hirviluoto asui tutkimusten ajan heidän talossaan. Mitään tietoa Hirviluodon kaivauksista ei allekirjoittanut kuitenkaan ole arkistoista löytänyt, ei myöskään tietoja kaivauslöydöistä. Emännän kertomaa voi mielestäni kuitenkin pitää täysin luotettavana.

Kartta: 2

PADASJOKI 8 NYYSTÖLÄ, VERHO 1

Ajoitus: kivikautinen
Laji: asuinpaikka

Kartta: 2143 10 KELVENE
x: 6802 70 y: 2570 66 z: 85
p: 6803 14 i: 3409 99

Mj-luokka: II

Tutkijat: Huurre Matti 1971 inventointi / kohde 2143 10:1

Löydöt: KM 19295:1, 1 kpl, palanutta luuta, Huurre Matti 1971, diar. 22.1.1974.
:2, 11 kpl, kvartsi-iskoksia.

Kuvat: LHM 131723 (mv)

Sijainti: Paikka sijaitsee kirkosta 3,8 km kaakkoon, Verhon kartanon uudesta asuinrakennuksesta 240 m itäkaakkoon, etelään viettävällä peltorinteellä.

Huomiot: Sepänmaa 2003:
Paikkaa ei lähemmin tarkastettu inventoinnin yhteydessä sillä alueen pellot olivat kyntämättä. Kauempaa katsoa paikka vaikuttaa kuitenkin olevan ehjä – siis peltoaluetta.

Kartta: 3

PADASJOKI 9 VIRMAILA, LINNAsAARI

Ajoitus: rautakautinen
Laji: varustus: muinaislinna

Kartta: 2143 11 VIRMAILA
x: 6816 92 y: 2575 60 z: 80
p: 6817 12 i: 3415 58

Mj-luokka: I

Tutkijat: Appelgren-Kivalo Hjalmar 1907 tarkastus,
Salmo Helmer 1961 tarkastus,
Huurre Matti 1971 inventointi / kohde 2143 11:1
Taavitsainen J.-P. 1985 kaivaus,
Miettinen Mirja 1995 tarkastus

Sijainti: Paikka sijaitsee kirkosta 13,1 km koilliseen, Virmailansaaren koillispuolella sijaitsevan Linnasaaren koilliskärjessä.

Huomiot: Sepänmaa 2003:
Paikalla ei vuoden 2003 inventoinnin yhteydessä käyty.

Kartta: 4

PADASJOKI 10 VESIJAKO, JUSSILA

Ajoitus: ajoittamaton
Laji: maatalous: röykkiö

Kartta: 2143 04 VESIJAKO
x: 6805 34 y: 2556 24 z: 134 ±2 m
p: 6806 44 i: 3395 71

Mj-luokka: II tai III

Tutkijat: Lauren Juha 1986 tarkastus

Sijainti: Paikka sijaitsee kirkosta 12,3 km länteen, Vesijaon kyläalueen koillispuolella, Jussilan talosta 300 m koilliseen, Hakaperälle johtavan tien kaakkoispuolella, tiestä noin 40 m kaakkoon.

Huomiot: Sepänmaa 2003:

Vuoden 2003 inventoinnin yhteydessä paikkaa ei tarkastettu.

Kyseessä on aivan ilmeisesti viljelyröykkiökohde – ks. Laurenin tarkastuskertomus.

Kartta: 5

PADASJOKI 11:1-3 NYYSTÖLÄ, TOILANMÄKI 1-3

Kuppikiviä 3 kpl – muinaisjäännösluettelossa lisäksi mainintaa mahdollisesta kalmistosta. Viimeksimainittu lienee kuitenkin pelkkää otaksuntaa – mitään viitteitä sellaisesta ei ole, vaikka sellaisen olemassaolo alueella on tietysti täysin mahdollista. Samoin alueella saattaa olla rautakautista asuinpaikkaa.

PADASJOKI 11 /1 NYYSTÖLÄ, TOILANMÄKI 1

Ajoitus: rautakautinen
Laji: kuppikivi

Kartta: 2143 07 PADASJOKI
x: 6802 93 y: 2569 03 z: 115 ±2 m
p: 6803 45 i: 3408 38

Mj-luokka: I

Tutkijat: Seppänen Kimmo 1986 tarkastus
Sepänmaa Timo 2003 inventointi

Kuvat: LHM 131786 - 7 (mv)

Sijainti: Paikka sijaitsee kirkosta 3,0 km etelään, Hoimelan talosta 220 m koilliseen, Nyystölästä Hoimelan taloon johtavan tien luoteislaidalla.

Huomiot: Sepänmaa 2003:
Paikka tarkastettiin inventoinnin yhteydessä toukokuussa 2003.

Kiven koko on noin 4 x 3 m, korkeudeltaan n. 1,5 m. Kiven laella on 4 selvää kuppia, halkaisijaltaan 3 – 7 cm.

Kartta: 3



LHM 131786. Toilanmäki 1 kuppikivi. Kuvan oikeassa laidassa aidan alla häämöttää toinen kuppikivi – Toilanmäki 2 (kohde 11:2). Kuvattu luoteeseen.

PADASJOKI 11 /2 NYYSTÖLÄ, TOILANMÄKI 2

Ajoitus: rautakautinen
Laji: palvonta: kuppikivi

Kartta: 2143 07 PADASJOKI
x: 6802 95 y: 2569 02 z: 115
p: 6803 47 i: 3408 37

Mj-luokka: I

Tutkijat: Seppänen Kimmo 1986 tarkastus
Sepänmaa Timo 2003 inventointi

Kuvat: LHM (131786), 131788 (mv)

Sijainti: Paikka sijaitsee kirkosta 3,0 km etelään, Hoimelan talosta 240 m koilliseen, Hoimelan taloon johtavan tien pohjoispuolella, tiestä noin 60 m, pelto- ja ketoalueen välisellä rajalla.

Huomiot: Sepänmaa 2003:
Paikka tarkastettiin inventoinnin yhteydessä toukokuussa 2003.

Kiven koko on noin 2 x 2 m, korkeus noin 1 m. Laella on 1 varma kuppi, halkaisijaltaan n. 5 cm sekä 1 epävarma kuppi, halkaisijaltaan n. 4 cm.

Kartta: 3



LHM 131788. Toilanmäki 2 kuppikivi. Kuvattu luoteeseen.

PADASJOKI 11 /3 NYYSTÖLÄ, TOILANMÄKI 3

Ajoitus: rautakautinen
Laji: kuppikivi

Kartta: 2143 07 PADASJOKI
x: 6803 03 y: 2569 01 z: 115
p: 6803 55 i: 3408 36

Mj-luokka: I

Tutkijat: Seppänen Kimmo 1986 tarkastus
Sepänmaa Timo 2003 inventointi

Kuvat: LHM 131789 – 90 (mv)

Sijainti: Paikka sijaitsee kirkosta 3,0 km etelään, Hoimelan talosta 300 m koilliseen, Nyystölästä Hoimelan taloon johtavan tien pohjoispuolisella ketoalueella.

Huomiot: Sepänmaa 2003:
Paikka tarkastettiin inventoinnin yhteydessä toukokuussa 2003.

Kiven koko on noin 5 x 4 m, korkeus n. 2 m. Laella on kolme selvää kuppia, halkaisijaltaan 4 – 8 cm.

Kartta: 3



LHM 131790. Toilanmäki 3 kuppikivi. Oikealla puolella maanomistajan veli, herra Hoimela. Kuvattu koilliseen.

PADASJOKI 12 NYYSTÖLÄ, MUSEO A

Ajoitus: rautakautinen
Laji: kuppikallio

Kartta: 2143 07 PADASJOKI
x: 6803 05 y: 2569 85 z: 97 ±2 m
p: 6803 53 i: 3409 20

Mj-luokka: I

Tutkijat: Seppänen Kimmo 1986 tarkastus
Sepänmaa Timo 2003 inventointi

Kuvat: LHM 131724 – 5, 131775 (mv)

Sijainti: Paikka sijaitsee kirkosta 3,1 km etelään, Nyystölän kotiseutumuseosta n. 20 m pohjoiseen, Satulinnan talon suuntaan johtavan vanhan tieuran itälaidalla, tien ja Kosojoen välissä.

Huomiot: Sepänmaa 2003:
Tarkastin kohteen 28.4.2003 inventoinnin yhteydessä.

Kyseessä on kalliopaljastuma, kooltaan noin 5 x 2,5 m, korkeudeltaan noin 1 m. Kallion lakialueella on noin 19 pääosin selvää uhrikuppia. Kallio lähiympäristöineen on hyvässä kunnossa eikä mitään uhkaa kohteelle ole tiedossa.

Kartta: 3



LHM 131775. Museo A kuppikallio. (Laella västäräkki). Kuvattu pohjoiseen.

PADASJOKI 13 NYYSTÖLÄ, VERHO 2

Ajoitus: rautakautinen
Laji: kuppikivi

Kartta: 2143 10 KELVENE
x: 6802 82 y: 2570 80 z: 88 ±2 m
p: 6803 26 i: 3410 14

Mj-luokka: I

Tutkijat: Seppänen Kimmo 1986 tarkastus

Sijainti: Paikka sijaitsee kirkosta 3,8 km kaakkoon, Verhon kartanon uudesta asuinrakennuksesta 330 m itään, pellon pohjoislaidalla.

Huomiot: Sepänmaa 2003:
Kohde on Kimmo Seppäsen arkeofyytti-inventoinnin yhteydessä vuonna 1986 löytämä. Paikkaa ei tarkastettu vuoden 2003 inventoinnin yhteydessä.

Kartta: 3

PADASJOKI 14 KASINIEMI, PUUKSAMENNIEMI

Ajoitus: kivi tai vanh metalli
Laji: asuinpaikka

Kartta: 2143 05 TORITTU
x: 6812 56 y: 2551 39 z: 110
p: 6813 88 i: 3391 20

Mj-luokka: II

Tutkijat: Bilund Antti 2000 inventointi / kohde 12

Löydöt: KM 32391:1, 1 g, 1 kpl, saviastianpala, Bilund Antti 2000, diar. 15.12.2000.
:2, 1 kpl, kvartsi-iskos.
:3, 2,1 g, 41 kpl, palanutta luuta.
:4, 7,5 g, 3 kpl, kvartsi-iskoksia.

Sijainti: Paikka sijaitsee kirkosta 18,4 km länteen, Vesijako-järven pohjoispäässä olevan Puuksamenniemen eteläosassa, niemen kärjestä noin 250 m pohjoisluoteeseen.

Huomiot: Sepänmaa 2003:
Ks. Bilundin tarkastuskertomus.

Paikkaa ei tarkastettu vuoden 2003 inventoinnin yhteydessä.

Kartta: 6

PADASJOKI 15 JOKIOINEN, PALJASKALLIO

Ajoitus: historiallinen (?)
Laji: kalliomaalaus

Kartta: 2143 10 KELVENE
x: 6808 13 y: 2572 11 z: 80 ±1 m
p: 6808 50 i: 3411 69

Mj-luokka: II / III

Tutkijat: Sepänmaa Timo 2000 tarkastus

Sijainti: Paikka sijaitsee kirkosta 4,2 km koilliseen, Päijänteen Padasjoenselän pohjoisosassa olevan Paljaskallio-nimisen saaren länsiosassa.

Huomiot: Sepänmaa 2003:

Ks. Sepänmaan tarkastuskertomus v:lta 2000.

Paikkaa ei tarkastettu vuoden 2003 inventoinnin yhteydessä.

Kyseessä on aivan ilmeisesti melko uusi, punavärillä tehty töherryks. Kuva esittää istuvaa ihmistä.

Kartta: 7

PADASJOKI 16 AUTOINEN, SOUKANLAHTI

Ajoitus: kivitautinen
Laji: asuinpaikka

Kartta: 2134 06 AUTOINEN
x: 6797 98 y: 2555 16 z: 110 ±1 m
p: 6799 14 i: 3394 29

Mj-luokka: II

Tutkijat: Sepänmaa Timo 2002 inventointi / kohde 1

Löydöt: KM 33165, 8 kpl, kvartsi-iskoksia, Sepänmaa Timo 2002, diar. 26.6.2002.
:2, 1 kpl, saviastianpaloja.
:3, 1 kpl, kvartsi-iskoksia.
:4, 1 kpl, kvartsi-iskoksia.
:5, 1 kpl, kvartsi-iskoksia.

Sijainti: Paikka sijaitsee kirkosta 15,5 km länsilounaaseen, Kauttisjärven länsiosan etelärannalla.

Huomiot: Sepänmaa 2003:
Paikkaa ei tarkastettu vuoden 2003 inventoinnin yhteydessä.

Sepänmaa 2002:
"Muinaisjäännös löytyi Auttoisten rantakaavainventoinnin yhteydessä 29.4.2002.

Kyseessä on ehjä kivitautinen asuinpaikka. Niemen pohjoispää on kalliopaljastumaa, tämän eteläpuoleinen alue on maaperältään lähinnä hiekkaista moreenia. Kalliopaljastuman eteläpuoleiselle, loivasti etelään viettävälle rinteelle tehtiin 4 koepistoa, joista kaikista tuli muinaisjäännöstä osoittavia löytöjä. Alueelle on etelästä liputettu oletettavasti mökkitien linjaa, joka tulee niemen tyvelle sen länsirannalla ja kääntyy sitten loivan alarinteen kohdalla viistosti itäkoilliseen. Tämän linjan alueelle ja ympäristöön tehtiin 4 kappaletta n. 25 x 25 cm:n suuruista koepistoa (ks. liitekartta 1). Kaikista koepistoista tuli muinaisjäännöstä osoittavia löytöjä. Maaperä on hiekkaista moreenia.

Koepistosta 1 löytyi 8 kpl kvartsi-iskoksia (alan:o 1). Löydöt olivat n. 5 - 25 cm:n syvyydessä (n. 5 cm:n turvekerros mukaan lukien) lievästi noensekaisessa maassa. Koepistosta 2 löytyi saviastianpala (?) ja kvartsi-iskos n. 5 - 15 cm:n syvyydestä (alan:ot 2 - 3). Selvää kulttuurikerrosta ei ollut havaittavissa. Koepistoista 3 ja 4 löytyi molemmista kvartsi-iskokset n. 5 - 20 cm:n syvyydeltä (alan:ot 4-5). Selvää kulttuurikerrosta ei ollut havaittavissa.

Paikka vaikuttaa täysin ehjältä, ilmeisesti kohtalaisen pienialaiselta. Kulttuurikerrosta on periaatteessa ollut mahdollista syntyä vain loivaan, etelään viettävään rinteeseen, jossa maaperä on hiekkaista moreenia. Tämän alueen koko on karkeasti arvioiden noin 25 x 30 m (E - W x S - N). Periaatteessa koko niemi pohjoiskärjessä olevine kallioineen on kuitenkin asuinpaikka-alueita, joten löytöjä yms. voi olla koko niemen alueella.

HUOMI!

Alueelle punaisin kreppinauhoin liputettu linjaus vaikutti suunnitellulta tielinjalta. Padasjoen rakennustarkastaja Pekka Moisanen mukaan alueelle ei kuitenkaan ole myönnetty rakennuslupaa eikä sellaista tiettävästi ole haettukaan (puhelinkeskustelu 11.6.-02). "

Kartta: 8

PADASJOKI 17 AUTTOINEN, KAUTTISJÄRVEN LOUNAISRANTA

Ajoitus: esihistoriallinen
Laji: asuinpaikka

Kartta: 2134 06 AUTTOINEN
x: 6797 87 y: 2554 64 z: 110 ±2 m
p: 6799 06 i: 3393 77

Mj-luokka: II

Tutkijat: Sepänmaa Timo 2002 inventointi / kohde 2

Löydöt: KM 33166, 1 kpl, saviastianpaloja, Sepänmaa Timo 2002.
:2, 2 kpl, saviastian paloja, ns. rautakauden tyyppin keramiikkaa.
:3, 2 kpl, kvartsi-iskoksia.
:4, 1 kpl, palanutta luuta.
:5, 2 kpl, kvartsi-iskoksia.

Sijainti: Paikka sijaitsee kirkosta 16,0 km länsilounaaseen, Kauttisjärven lounaisrannalla, kyseisen järven ja Monivalonjärven välisellä kannaksella.

Huomiot: Sepänmaa 2003:
Paikkaa ei tarkastettu vuoden 2003 inventoinnin yhteydessä.

Sepänmaa 2002:

"Muinaisjäänös löytyi Auttoisten rantakaavinventoinnin yhteydessä 26.4.2002.

Noin 150 m paikan pohjoispuolella sijaitsevalle uudelle kesämökille (ei vuoden 1994 peruskartassa) johtavan tien länsilaidalla olevasta oletettavasti tieltä poistetusta juurakosta löytyi keramiikan siru (alan:o 1). Tien länsipuolelle, loivasti luoteeseen kohoavalle alueelle tehtiin 3 koekuoppaa, kooltaan n. 30 x 30 cm. Koekuopasta 1 (tiestä n. 5 m NW) löytyi 2 kpl keramiikkaa, 2 kpl kvartsi-iskoksia ja palanut luunsiru (alan:ot 2-4). Noin 3 cm:n turvekerroksen jälkeen kuopassa oli noin 10 cm:n paksuinen humuksen sekainen, sekoittunut kerros (kaskikerros?). Tämän alapuolella oli noin 15 cm:n paksuinen nokihippuja ja muutamia palaneita kiviä sisältävä ruskehtava kerros (kulttuurikerros) ja tämän alapuolella puhdas maa. Koekuoppa kaivettiin noin 35 cm:n syvyyteen. Löydöt tulivat sekä kaskikerroksesta että kulttuurimaakerroksesta, n. 5 - 25 cm:n syvyydestä. Koekuoppa 2 kaivettiin edellisestä 3 m luoteeseen, kohdalle, jossa rinne alkaa jyrkemmin kohota luoteeseen. Koekuopassa oli noin 5 cm:n turvekerros, jonka alapuolella noin 5 - 20 cm:n syvyydellä oli hiekanserkaisessa moreenimaassa 2 kvartsi-iskosta (alan:o 5). Maa oli kellertävänruskeaa. 20 - 25 cm syvyydessä oleva maa vaikutti puhtaalta - syvemmäksi koekuoppaa ei kaivettu. Koekuoppa 3 kaivettiin koekuopasta n:o 1 noin 3 m etelälounaaseen, pohjoiseen johtavan mökkitien ja Monivalonjärvelle johtavan tielinjan risteyksestä noin 4 m pohjoiseen. Tässä kuopassa oli 5 cm:n turvekerroksen alla 5 - 25 cm:n syvyydessä nokimaata ja muutamia palaneita vaikuttaneita kiviä, mutta ei löytöjä. 25 - 30 cm:n syvyydessä maa vaikutti puhtaalta.

Asuinpaikka-alueella, tiestä noin 10 m länteen, loivalla ninteellä on halkaisijaltaan noin 1,5 m:n kiviröykkiö, korkeudeltaan noin 0,5 m. Oletettavasti kyseessä on kaskiröykkiö.

Koekuoppa n:o 4 tehtiin mökkitien itäpuolelle, tiestä n. 3 m, pienelle rantatörmälle. Maa koekuopassa oli hyvin kivistä - löytöjä tai selviä viitteitä kulttuurikerroksesta ei havaittu. Topografian perusteella asuinpaikkaa lienee kuitenkin myös tien itäpuolella.

Potentiaalista asuinpaikka-alueita on todetusta kohdasta noin 200 m:n matkalla pohjoiseen. Etenkin noin 150 m pohjoiseen sijaitsevan kesämökin (ei merkitty v:n 1994 peruskartalle) kohta ja lähiympäristö vaikuttaa erittäin hyvältä asuinpaikan suhteen. Mökillä ei paikalla käydessäni ollut asukkaita, joten en tehnyt mökin ympäristöön koekuoppia. Mökin ja todetun asuinpaikan välille tehtiin kymmenkunta koekuoppaa sopivilta vaikuttaville paikoille, rantatörmän päälle. Löytöjä tms. ei kuitenkaan havaittu. Alue on suurimmaksi osaksi erittäin kivikkoista, mutta paikka paikoin on pieniä lajittuneemman maan alueita, joilla periaatteessa voisi olla kulttuurikerrosta. "

Kartta: 8

PADASJOKI 18 AUTTOINEN, HEPOKIVET

Ajoitus: kivilautinen
Laji: asuinpaikka

Kartta: 2134 06 AUTTOINEN
x: 6799 09 y: 2555 60 z: 110 ±2 m
p: 6800 23 i: 3394 78

Mj-luokka: II

Tutkijat: Sepänmaa Timo 2002 inventointi / kohde 4

Löydöt: KM 33167:1, 2 kpl, saviastianpaloja, Sepänmaa Timo 2002.
:2, 4 kpl, kvartsi-iskoksia.
:3, 3 kpl, kvartsi-iskoksia.

Sijainti: Paikka sijaitsee kirkosta 14,6 km länsilounaaseen, Kauttisjärven pohjoisrannalla, Hepokivet-nimisistä rannan tuntumassa olevista lohcareista noin 100 m länsiluoteeseen.

Huomiot: Sepänmaa 2003:
Paikkaa ei tarkastettu vuoden 2003 inventoinnin yhteydessä.

Sepänmaa 2002:
"Paikka löytyi Auttoisten rantakaavainventoinnin yhteydessä 3.5.2002.

Noin 110 m:n korkeustasolla on selvä muinainen rantatörmä, jonka päällä on erittäin kivinen, mutta tasainen alue. Alueelle nyrhittiin kivien väliin kaksi koekuoppaa noin 3 m:n päähän toisistaan. Itäisemmästä (koekuoppa 1) löytyi 2 kpl keramiikkaa ja 4 kvartsi-iskosta ja läntisemmästä (koekuoppa 2) 3 kvartsi-iskosta. Löydöt olivat heti pintaturpeen alla olevassa maassa, jota kummassakin koekuopassa suurten kiven välistä saatiin kaivettua vain muutaman sentin syvyyteen, määrältään ehkä litran luokkaa molemmista kuopista.

Paikalla on selvästi kivilautinen asuinpaikka, mutta koska alue on erittäin kivikkoista ja irtainta mineraalimaata on vähän, on kulttuurikerros erittäin ohut (saattaa silti olla runsaslöytöinen). Kivikkoisuudesta huolimatta alue on melko tasaista, varsinkin turpeen ja aluskasvillisuuden peittämänä.

Potentiaalista aluetta on ainakin noin 200 m x 30 m:n laajuinen alue muinaisen rantatörmän päällä. Alue on koskematonta. Potentiaalinen asuinpaikka-alue jatkuu tosin länsipuolella olevan kesämökin tienoille, mutta kesämökkintonttia ei inventoinnin yhteydessä tutkittu."

Kartta: 8

PADASJOKI 19 AUTOINEN, HANKAJÄRVET

Ajoitus: kivistinen
Laji: asuinpaikka

Kartta: 2143 04 VESIJAKO
x: 6800 85 y: 2557 77 z: 126 ±2 m
p: 6801 89 i: 3397 03

Mj-luokka: II

Tutkijat: Sepänmaa Timo 2002 inventointi / kohde 5

Löydöt: KM 33168:1, 2 kpl, kvartsi-iskoksia, Sepänmaa Timo 2002.
:2, 2 kpl, kvartsi-iskoksia.

Sijainti: Paikka sijaitsee kirkosta 11,9 km länsilounaaseen, Iso Hankajärven ja Vähä Hankajärven välisen salmen luoteisrannalla, pitkän ja kapean, peruskartalla nimeämättömän harjuniemen kaakkoiskärjessä.

Huomiot: Sepänmaa 2003:

Paikkaa ei tarkastettu vuoden 2003 inventoinnin yhteydessä.

Sepänmaa 2002:

"Muinaisjäännös löytyi Auttoisten rantakaavainventoinnin yhteydessä 23.4.2002.

Niemen kaakkoiskärjessä on lähes 10 m järvien pintaa korkeammalla tasannetta muutaman kymmenen neliömetrin alalla. Tasanne on suurimmaksi osaksi kivistä, johon on erittäin vaikea kaivaa koekuoppia. Tasanteen pohjoisosasta löytyi kuitenkin muutaman neliömetrin alue, jolla oli vähemmän kiviä ja enemmän lajittunutta hiekkamaata. Tälle alueelle tehdyistä kahdesta (väliä n. 2 m S - N -suunnassa) koekuopasta löytyi 4 kvartsi-iskosta. Iskokset löytyivät noin 15 - 25 cm:n syvyydestä lievästi noensekaisesta kerroksesta.

Alueella oleva asuinpaikka lienee suppeahko. Tosin alemmalla tasolla, niemen eteläkärjen tienoilla on asuinpaikalle sopivalta vaikuttavaa maastoa ja maaperä, mutta tältä alueelta ei inventoinnissa todettu merkkejä muinaisjäännöksistä."

Kartta: 9

PADASJOKI 20 AUTTOINEN, JAMOINJÄRVEN POHJOISRANTA

Ajoitus: kivikautinen
Laji: asuinpaikka

Kartta: 2134 06 AUTTOINEN
x: 6799 20 y: 2559 68 z: 134 ±2 m
p: 6800 15 i: 3398 86

Mj-luokka: II

Tutkijat: Sepänmaa Timo 2002 inventointi / kohde 6

Löydöt: KM 33169:1, 2 kpl, kvartsi-iskoksia, Sepänmaa Timo 2002.
:2, 1 kpl, kvartsi-iskoksia.
:3, 2 kpl, kvartsi-iskoksia.
:4, 1 kpl, kvartsi-iskoksia.

Sijainti: Paikka sijaitsee kirkosta 11,1 km lounaaseen, Jamoinjärven pohjoisrannalla, Rautjärveen laskevan puron suulta noin 60 m itäkaakkoon.

Huomiot: Sepänmaa 2002:
Paikkaa ei tarkastettu vuoden 2003 inventoinnin yhteydessä.

Sepänmaa 2002:

"Muinaisjäännös löytyi Auttoisten rantakaavainventoinnin yhteydessä 6.5.2002.

Jamoinjärvestä Rautjärveen laskevan puron kaakkoispuolella on kallioaluetta, jossa kallioilla oleville tasanteille on paikoin lajittunut hiekkaista maata. Venepaikalle johtavan polun varressa olevalle tasanteelle 6 koekuoppaa, joista 3:sta (koekuopat 1-3) löytyi kvartsi-iskoksia. Maa kuopissa oli hiekkaista moreenia.

Pari metriä tämän tason alapuolella on parinkymmenen neliömetrin laajuinen kallioiden kolmelta suunnalta saartama tasainen ala. Tälle tehtiin 3 koekuoppaa, joista 1:stä (koekuoppa 4) löytyi kvartsi-iskos. Maaperä on kivikkoista, hiekansekaista moreenia.

Kummallakaan alueella ei havaittu selvää kulttuurikerrosta. Löydöt tulivat n. 5 - 20 cm:n syvyydestä.

Alueella on siis asuinpaikkaa, joka sijoittuu kallioiden välissä oleville tasanteille. Tasanteet ovat useita metrejä (n. 5 ja 8 m) nykyistä järvenpintaa ylempänä. Tilanne lienee ollut samantyyppinen esihistoriallisenakin aikana eikä paikkoja varmastiakaan voi ajoittaa rannansiirtymisen perusteella (eli eivät ilmeisesti ole sijainneet aivan rantaviivalla)."

Kartta: 10

PADASJOKI 21 AUTOINEN, PITKÄNIEMI

Ajoitus: ajoittamaton
Laji: pyynti: pyyntikuoppa

Kartta: 2143 04 VESIJAKO
x: 6800 74 y: 2557 93 z: 130
p: 6801 77 i: 3397 19

Mj-luokka: II

Tutkijat: Sepänmaa Timo 2002 inventointi / kohde 7

Sijainti: Paikka sijaitsee kirkosta 11,8 km länsilounaaseen, Iso Hankajärven ja Vähä Hankajärven välisen Pitkäniemi-nimisen harjun laella, niemen kärjestä noin 120 m kaakkoon.

Huomiot: Sepänmaa 2003:

Paikkaa ei tarkastettu vuoden 2003 inventoinnin yhteydessä.

Sepänmaa 2002:

"Muinaisjäänös löytyi Auttoisten rantakaavainventoinnin yhteydessä huhtikuussa 2002.

Harjun laella kulkevan polun koillislaidalla on pyöreä, halkaisijaltaan n. 2 m (vallilta vallille) oleva kuoppa, jota kiertää matala, leveydeltään n. 0,5 m kehävalli. Syvyyttä kuopalla on alle 0,5 m. Kuopan vallille tehtiin koepisto. Maa kuopassa oli puhdasta harjusoraa. Hiiltä kuopassa ei havaittu, joten kyseessä ei ilmeisestikään ole hiilimiilu. Oletettavasti kyseessä on pyyntikuoppa. Alue olisi otollista useammallekin pyyntikuopalle, mutta enempää niitä ei inventoinnin yhteydessä havaittu - tosin pyyntikuoppia ei aktiivisesti etsittykään. Alueen "Hanka"-nimet voivat viitata juuri hirvieläinten ajopyyntijärjestelmiin."

Kartta: 9

PADASJOKI 22 AUTOINEN, ALHONNIEMI A

Ajoitus: ajoittamaton
Laji: pyyntikuoppia

Kartta: 2134 06 AUTOINEN
x: 6797 91 y: 2559 26 z: 135
p: 6798 88 i: 3398 39

Mj-luokka: II

Tutkijat: Sepänmaa Timo 2002 inventointi / kohde 8

Sijainti: Paikka sijaitsee kirkosta 12,2 km lounaaseen, Jamoinjärven etelärannalla olevan Alhonniemen itäosassa, niemeen johtavan tien itäpuolella, tiestä noin 10 m itään ja kääntöpaikasta noin 30 m eteläkaakkoon.

Huomiot: Sepänmaa 2003:

Paikkaa ei tarkastettu vuoden 2003 inventoinnin yhteydessä.

Sepänmaa 2002:

"Muinaisjäännös löytyi Auttoisten rantakaavainventoinnin yhteydessä huhtikuussa 2002.

Pohjois - etelä -suuntaisella moreeniharjanteella, sen pohjoiseen viettävässä päässä, on kaksi pyöreää kuopannetta, halkaisijaltaan n. 2 m ja syvyydeltään muutama kymmentä senttiä. Selviä valleja kuopanteiden ympärillä ei ole. Kuopat ovat noin 2 m:n etäisyydellä toisistaan. Kuoppien välille tehtiin koepisto, jossa maa oli puhdasta moreenia. Hiiltä ei kuopassa ollut, joten kyseessä eivät liene hiilimiilut.

Mainittakoon, että paikan ympäristössä, varsinkin kuoppien ja rannan välisellä noin 50 m leveällä alueella oli juuri lumien sulaessa näkyvissä hyvin runsaasti tuoreita hirvien maakuupaikkoja. Ainakin nykyisin alue siis on hirvien suosiossa. "

Kartta: 10

PADASJOKI 23 AUTOINEN, ALHONNIEMI B

Ajoitus: ajoittamaton
Laji: tunnistamaton: kuoppa

Kartta: 2134 06 AUTOINEN
x: 6797 65 y: 2559 52 z: 132 ±2 m
p: 6798 61 i: 3398 63

Mj-luokka: II

Tutkijat: Sepänmaa Timo 2002 inventointi / kohde 9

Sijainti: Paikka sijaitsee kirkosta 12,2 km lounaaseen, Jamoinjärven etelärannalla, Alhonniemen kaakkoistyvellä olevan niemimäisen, peruskartalla nimeämättömän harjanteen itäosassa, rannasta noin 15 - 30 m länteen.

Huomiot: Sepänmaa 2003:

Paikkaa ei tarkastettu vuoden 2003 inventoinnin yhteydessä.

Sepänmaa 2002:

"Muinaisjäännös löytyi Auttoisten rantakaavainventoinnin yhteydessä huhtikuussa 2002.

Niemekkeen itäosassa, rannasta n. 15 ja 30 m länteen on loivalla moreenikumpareella kaksi soikeaa kuopannetta, pituus n. 2,5 m, leveys n. 1,5 m, syvyys puolisen metriä. Kumpareen laella olevan kuopanteen pohjoisreunalle tehdyssä koekuopassa maa oli puhdasta moreenia. Kuopan seinämässä oli näkyvissä selvä parin sentin vahvuinen huuhtoutumiskerros, joten aivan uudesta kuopanteesta ei ole kysymys. Kuopanteen pohjalla olevassa koekuopassa oli runsaasti palaneita kiviä ja nokimaata n. 5 - 20 cm:n syvyydessä. Kiveys jatkui syvempäänkin, mutta koekuoppaa ei kaivettu tämän syvemmäksi.

Kyseiset kuopanteet jäivät määrittämättömiksi, kuitenkin ihmisen tekemiksi muinaisjäännöksiksi. Inventoijan oletus on, että kyseessä ovat ruoanhautuskuopat, vastineiden perusteella todennäköisimmin esihistorialliset.

Kumpareen laella olevan koekuopan ympäristöön on karsituin kepein merkitty noin 7 x 8 m:n suorakaiteen muotoinen alue. Mahdollisesti kyseessä on suunniteltu kesämökin paikka, mutta Padasjoen rakennustarkastaja Pekka Moisasen mukaan alueelle ei kuitenkaan ole myönnetty rakennuslupaa eikä sellaista tiettävästi ole haettukaan (puhelinkeskustelu 11.6.-02). "

Kartta: 10

PADASJOKI 24 (LAMMI), HEINÄJOEN NISKA

Ajoitus: kivikautinen
Laji: asuinpaikka

Kartta: 2134 06 AUTTOINEN
x: 6798 26 y: 2554 55 z: 109 ±1 m
p: 6799 45 i: 3393 70

Mj-luokka: II

Löydöt: KM 33164:1, 1 kpl, saviastianpaloja, Sepänmaa Timo 2002.
:2, 1 kpl, pii-iskoksia.
:3, 5 kpl, kvartsi-iskoksia.
:4, 16 kpl, palanutta luuta.
:5, 5 kpl, kvartsi-iskoksia.

Sijainti: Paikka sijaitsee Padasjoen kirkosta 15,9 km länsilounaaseen, aivan Lammin ja Padasjoen rajalla, Kauttisjärven länsipäässä, Heinäjoen suulta noin 100 - 150 m etelään, pääasiassa Lammin puolella.

Huomiot: Sepänmaa 2003:
Paikkaa ei tarkastettu vuoden 2003 inventoinnin yhteydessä.

Sepänmaa 2002:

"Muinaisjäännös löytyi Padasjoen Auttoisten rantakaavainventoinnin yhteydessä 29.4.2002. Paikka tarkastettiin, koska tämän edessä on noin 10 metrin levyinen rantakaistale Padasjoen aluetta.

Paikalla on selvä muinainen rantatörmä ja rantavalli. Padasjoen ja Lammin raja kulkee vallin päällä, asuinpaikka on ainakin pääasiassa Lammin puolella. Törmän alapuolinen alue, joka on n. 1 m Kauttisjärven vedenpintaa korkeammalla on kuulemma vielä 1900-luvun alkupuolella ollut kevättulvien aikaan vedenpinnan alla, jolloin ranta on siis ulottunut aivan asuinpaikan tyvelle. Nyt rantatörmän päältä on järven rantaan noin 10 - 15 m. Rantavallissa on selvästi erotettava kohta, jolta valli puuttuu (on purettu) noin 2 - 3 m:n matkalta. Vastaavalla kohdalla rannassa on venevalkama. Mahdollisesti aukko vallissa liittyy jonkinlaiseen talvitiehen tms.

Rantavallissa olevan aukon kohdalle, rantavallin päälle tehtiin koekuoppa 1. Koekuopasta löytyi pieni keramiikan siru, pieni pii-iskos, 5 kpl kvartsi-iskoksia sekä 16 sirua palanutta luuta. Löydöt tulivat noin 5 cm:n turvekerroksen alapuolelta n. 5 - 20 cm:n syvyydestä. Maa oli noen ja luuhippujen kellanruskeaksi värjäämää selvää ns. kulttuurimaata. Tästä vallin suuntaisesti n. 4 m. Etelään tehtiin koekuoppa 2. Tästä kuopasta löytyi 5 kpl kvartsi-iskoksia n. 5 - 15 cm:n syvästä, lievästi noensekaisesta maasta. Maaperä kummassakin koekuopassa oli soransekaisista hiekkaa. Koekuopasta 1 tehtiin loivasti länteen, ylärinteeseen kohoavalle alueelle vielä 4 koekuoppaa linjassa 5, 10, 15 ja 20 m:n päähän. Näistä kuopista ei tullut löytöjä tai selviä havaintoja kulttuuri-kerroksesta. Koekuopasta 1 noin 15 m pohjoiseen, rantatörmän päällä, on halkaisijaltaan parimetrinen kivikasa, ilmeisesti Lammin ja Padasjoen rajamerkki. Tämän vieressä oli kaatunut puu, jonka juurakossa todettiin muutama kvartsi-iskos (ei talletettu).

Asuinpaikka vaikuttaa ehjältä. Potentiaalista asuinpaikka-alueetta on rantatörmän suunnassa (N - S) noin 60 m:n matkalla. Mahdollisesti asuinpaikka rajoittuu rantatörmän tuntumaan nauhamaisesti, vaikka tätä ei tehtyjen muutaman koekuopan perusteella voi varmuudella todeta."

Kartta: 8

PADASJOKI 101:1-3 NYYSTÖLÄ, ISO-TARUS A-C

- kivikautinen asuinpaikka-alue

PADASJOKI 101 /1 NYYSTÖLÄ, ISO-TARUS A

Ajoitus: kivikautinen
Laji: asuinpaikka

Kartta: 2134 09 ISO-TARUS
x: 6798 34 y: 2567 62 z: 131
p: 6798 93 i: 3406 76

Mj-luokka (inventoijan ehdotus): II

Löydöt: KM 33940:1, kvartsi-iskoksia, 4 kpl

Kuvat: LHM 131750 (mv)

Sijainti: Paikka sijaitsee kirkosta 7,6 km etelään, Iso-Tarus -järven koillisrannalla.

Huomiot: Sepänmaa 2003:

Havaitsin paikan sattumalta jo vuonna 2002, mutta lähemmin tarkastin sen vuoden 2003 inventoinnin yhteydessä toukokuussa.

Iso-Tarus-järven koillisrannalla olevan puupuomin vieressä olevalla kuluneella maanpinnalla ja leikkauksessa havaittiin kvartsi-iskoksia. Leikkauksessa oli havaittavissa myös heikkoa nokimaata.

Löytökohdan välittömässä ympäristössä on vanhoja hiekkakuoppia, samoin tiet ovat tuhonneet aluetta. Aivan ilmeisesti paikalla on asuinpaikkaa, josta jonkin verran vielä voi olla jäljellä, joskin muutaman kymmenen metrin säteellä alue on melko tuhoutunut. Alueelle ei tehty koekuoppia.

Alue on hiekkakangasta, puusto pääasiassa mäntyä.

Kartta: 11



LHM 131750. Iso-Tarus A – kivikautinen asuinpaikka. Kvartsi-iskokset löytyivät kuvan keskellä näkyvän puomin vasemmalta puolelta, hiekkatien pinnasta ja leikkauksesta, n. 1 m²:n alalta. Kuvattu kaakkoon.

PADASJOKI 101 /2 NYYSTÖLÄ, ISO-TARUS B

Ajoitus: kivistinen
Laji: asuinpaikka

Kartta: 2134 09 ISO-TARUS
x: 6798 30 y: 2567 74 z: 139
p: 6798 88 i: 3406 87

Mj-luokka (inventoijan ehdotus): II

Löydöt: KM 33940:2, kvartsi-iskoksia, 2 kpl

Kuvat: ei kuvia

Sijainti: Paikka sijaitsee kirkosta 7,6 km etelään.

Huomiot: Sepänmaa 2003:

Havaitsin paikan sattumalta jo vuonna 2002. Tarkemmin paikkaa tutkin vasta vuoden 2003 inventoinnin yhteydessä toukokuussa.

Iso-Tarus-järven pohjoisrannalla, koordinaattien osoittamassa paikassa on järven pintaa noin 5 m ylempänä olevan tasanteen eteläreunalla retkeilijöille tarkoitettu nuotiopaikka, jota penkit kiertävät ympyrän muodossa. Nuotion vierestä, kuluneelta maanpinnalta löytyi 1 kvartsi-iskos. Tein nuotion viereen koekuopan, jossa oli noensekaista (noki ei peräisin nykyisestä nuotiosta) ilmeistä kulttuurikerrosta, mutta ei löytöjä. Enempää koekuoppia ei tehty. Heti nuotiopaikan eteläpuolella on jyrkkä rinne, jossa maanpinta on kulunut polun kohdalta. Kyseiseltä polulta, pari metriä järven pintaa ylempää löytyi vielä 1 kvartsi-iskos.

Paikalla on aivan ilmeisesti asuinpaikkaa, mutta rajojen määrittästä tai muuta tarkempaa tutkimusta ei tässä yhteydessä pyritty tekemään.

Alue on harjumuodostumaa, puusto mäntyä. Retkeilyaluetta.

Kartta: 11

PADASJOKI 101 /3 NYYSTÖLÄ, ISO-TARUS C

Ajoitus: kivistä
Laji: asuinpaikka

Kartta: 2134 09 ISO-TARUS
x: 6798 26 y: 2568 02 z: 131
p: 6798 83 i: 3407 15

Mj-luokka (inventoijan ehdotus): II

Löydöt: KM 33940:3, kvartsikaavin, 1 kpl
:2, kvartsi-iskoksia, 2 kpl

Kuvat: LHM 131807 – 8 (mv)

Sijainti: Paikka sijaitsee kirkosta 7,6 km etelään, Iso-Tarus-järven koillisrannalla.

Huomiot: Sepänmaa 2003:

Paikka löytyi inventoinnin yhteydessä toukokuussa 2003.

Aivan rannan tuntumassa on polku, jossa maanpinta on kulunut sekä joitakin vanhoja kaivantoja. Kuluneelta maanpinnalta löytyi noin 20 m:n matkalta 2 kvartsi-iskosta sekä kvartsikaavin. Koekuoppia ei tehty. Aivan ilmeisesti kohdalla on asuinpaikkaa.

Kartta: 11

PADASJOKI 102 NYYSTÖLÄ, MÄKELÄ A

Ajoitus: rautakautinen
Laji: asuinpaikka

Kartta: 2143 07 PADASJOKI
x: 6803 29 y: 2569 79 z: 101 ±2 m
p: 6803 77 i: 3409 15

Mj-luokka (inventoijan ehdotus): II

Löydöt: KM 33941:1-5, savikiekon katkelma, saviastian reunapala, saviastianpaloja, kuonaantunutta savea

Tutkijat: Sepänmaa Timo 2003 inventointi

Kuvat: LHM (131721)

Sijainti: Paikka sijaitsee kirkosta 2,8 km etelään, Nyystölän kyläaukean itäosassa.

Huomiot: Sepänmaa 2003:

Paikka löytyi inventoinnin yhteydessä huhtikuussa 2003.

Maantien ja sähkölinjan välisellä alueella oli kynnöspellon pinnassa palaneita kiviä ja löytöjä noin 80 x 50 m:n alalla.

Maaperä hietamoreenia.

Kartta: 3

PADASJOKI 103 NYYSTÖLÄ, MÄKELÄ B

Ajoitus: rautakautinen
Laji: palvonta: kuppikivi

Kartta: 2143 07 PADASJOKI
x: 6803 13 y: 2569 89 z: 105 ±1 m
p: 6803 61 i: 3409 24

Mj-luokka (inventoijan ehdotus): II


Tutkijat: Sepänmaa Timo 2003 inventointi

Kuvat: LHM 131778 – 9 (mv)

Sijainti: Paikka sijaitsee kirkosta 3,0 km etelään, Nyystölän kylän keskustan alueella.

Huomiot: Sepänmaa 2003:
Kohde löytyi inventoinnissa 5.5.2003. Kyseessä on kallioisen mäen laella oleva noin 2 x 2 m suuruinen, noin 1 m korkea kivi. Kiven laella on yksi pyöreä kuppi, halkaisijaltaan noin 4 cm, syvyydeltään 1 cm. Kiven kaakkoissyrjältä on lohkaistu suurehko kappale pois, samoin ehkä muualtakin lakialueelta. Näiden kappaleiden mukana on hyvinkin voinut lohjeta muita kuppeja pois. Lohkaistun pinnan syrjässä näkyy porausreikä. Siksi on otettava huomioon mahdollisuus, että ko. kuppi on syntynyt kiveen räjäytysreikää porattaessa. Toisaalta kuppi on loivapiirteinen ja vaikuttaa täysin uhrikivien kupeilta. Lisäksi sijainnin ja lähiympäristön (mm. rautakautisia löytöjä, muita kuppikiviä ja -kallioita) puolesta kyseessä lienee aito kuppi- eli uhrikivi.

Kartta: 3



LHM 131778. Mäkelä B – mahdollinen kuppikivi. Kuvattu pohjoiseen.

PADASJOKI 104 NYYSTÖLÄ, MÄKELÄ C

Ajoitus: rautakautinen tai historiallinen
 Laji: noensekainen kiveys

Kartta: 2143 07 PADASJOKI
 x: 6803 13 y: 2569 90 z: 105 ±2 m
 p: 6803 61 i: 3409 25

Mj-luokka (inventoijan ehdotus): II

Löydöt: KM 33942:1-2, rautaesineen katkelma, palanutta savea

Tutkijat: Sepänmaa Timo 2003 inventointi


Kuvat: LHM 131780 (mv)

Sijainti: Paikka sijaitsee kirkosta 3,0 km etelään, Nyystölän kylän läpi kulkevan maantien länsilaidalla, kallioleikkauksessa.

Huomiot: Sepänmaa 2003:
 Kohde löytyi inventoinnin yhteydessä 5.5.2003.

Maantien länsilaidalla on kallioleikkauksessa havaittavissa vahvan nokimaan ja ainakin osaksi palaneiden kivien muodostamaa aluetta. Leveydeltään leikkauksessa esiintymä on ainakin 1,5 m pitkä ja ulottuu ainakin noin 50 cm:n syvyyteen. Maanpinta kohdalla on tasainen lukuunottamatta siellä täällä olevia suurempia kiviä. Leikkausta kaivauslastalla puhdistettaessa tästä löytyi pieni raudan pala sekä kaksi palaa palanutta savea. Muodostuma vaikuttaa polttokenttäkalmistolta, mutta mahdollista on, että kyseessä on muukin (nuorempikin), joka tapauksessa ihmisen toiminnan tuloksena syntynyt muodostuma eli muinaisjäänös.

Kartta: 3



LHM 131780. Mäkelä C – nokimaan ja palaneiden kivien muodostama rakenne leikkauksessa kuvan keskikohdalla. Kuvattu länteen.

PADASJOKI 105 NYYSTÖLÄ, MUSEO B

Ajoitus: rautakautinen
Laji: palvonta: kuppikallio

Kartta: 2143 07 PADASJOKI
x: 6803 06 y: 2569 79 z: 98 ±1 m
p: 6803 54 i: 3409 14

Mj-luokka (inventoijan ehdotus): I

Tutkijat: Sepänmaa Timo 2003 inventointi

Kuvat: LHM 131776 - 7 (mv)

Sijainti: Paikka sijaitsee kirkosta 3,0 km etelään.

Huomiot: Sepänmaa 2003:
Kohde löytyi inventoinnin yhteydessä 6.5.2003.

Kyseessä on noin 10 x 10 m:n laajuinen, alarinteeseen max. n. 1,5 m korkea kalliopaljastuma. Korkeimmalla kohdalla on 3 pyöreää, halkaisijaltaan n. 5 cm kokoista matalaa kuppia. Lisäksi muutamia hyvin epävarmoja sekä luonnon tekemiä koloja.

Aiemmin tunnettu kuppikallio Museo A sijaitsee paikasta noin 70 m itäkaakkoon ja rautakautinen rannerenkaan löytöpaikka (kohde 116) noin 60 m (+-20 m) länsiluoteeseen, pellolla.

Kartta: 3



LHM 131776. Museo B – kuppikallio. Taustalla olevalla pellolla kuppikalliosta n. 60 m NW rautakautisen rannerenkaan löytöpaikka (kohde 315). Kuvattu luoteeseen.

PADASJOKI 106 /1 NYYSTÖLÄ, SEPPÄLÄ A

Ajoitus: rautakautinen tai historiallinen
Laji: asuinpaikka

Kartta: 2143 07 PADASJOKI
x: 6803 46 y: 2569 61 z: 105
p: 6803 95 i: 3408 98

Mj-luokka (inventoijan ehdotus): II

Löydöt: KM 33943:1-2, saviastian pohjapala, palanutta savea / savitiivistettä

Tutkijat: Sepänmaa Timo 2003 inventointi

Kuvat: LHM 131721 (mv)

Sijainti: Paikka sijaitsee kirkosta 2,6 km etelään, Nyystölän kyläaukean koillisosassa, pellolla, maantien länsipuolella.

Huomiot: Sepänmaa 2003:
Paikka löytyi inventoinnin yhteydessä huhtikuussa 2003.

Pellolla, heti maantien länsipuolella on loiva harjanne. Tämän harjanteen alueella maaperä on selvästi tummempaa kuin ympäröivillä peltoalueilla ja sisältää runsaasti palaneita kiviä. Ko. alueen koko on noin 40 x 30 m. Tältä alueelta poimittiin yksi pala mahdollisesti rautakauden tyyppin keramiikkaa sekä 4 kpl savitiivistettä. Maaperä paikalla on hiekkamoreenia. Kyseessä on aivan ilmeisesti asuinpaikka, joko rautakautinen tai varhaishistoriallinen.

Kartta: 3



LHM 131721. Nyystölän kylän peltoaluetta nuijasodan muistomerkin SSW-puolelta kuvattuna. Pellolla kuvan vasemmassa laidassa yksittäisen rautakauden keramiikan palan löytöpaikka (Seppälä B – kohde 106:2), tästä hieman oikealle tien laidassa olevalla peltokumpareella rautakautinen asuinpaikka (Seppälä A – kohde 106:1) ja taustalla kuvan keskikohdalla rautakautinen asuinpaikka (Mäkelä A – kohde 102). Kuvattu kaakkoon.

PADASJOKI 106 /2 NYYSTÖLÄ, SEPPÄLÄ B

Ajoitus: rautakautinen
Laji: löytö

Kartta: 2143 07 PADASJOKI
x: 6803 61 y: 2569 54 z: 105
p: 6804 11 i: 3408 92

Mj-luokka (inventoijan ehdotus): III

Löydöt: KM 33943:3, saviastianpala

Tutkijat: Sepänmaa Timo 2003 inventointi

Kuvat: LHM 131721 (mv) (ks. edellinen kohde)

Sijainti: Paikka sijaitsee kirkosta 2,6 km etelään, Nyystölän kyläaukean koillisosassa, pellolla, maantien länsipuolella.

Huomiot: Sepänmaa 2003:
Kohde löytyi inventoinnin yhteydessä huhtikuussa 2003.

Nyystölän kylän alueella kynnöspelloilla pintapoimintaa tehtäessä havaittiin yksi kappale rautakauden tyyppin keramiikkaa koordinaattien osoittamassa paikassa. Löytökohtaa ei valitettavasti ehditty tutkia tarkemmin. Mahdollisesti kohdalla on rautakautinen asuinpaikka, mutta toistaiseksi paikkaa on pidettävä hajalöytöpaikkana.

Maaperä hiekkamoreenia.

Kartta: 3

PADASJOKI 107:1-6 NYYSTÖLÄ, TULPPALA A-F

Rautakautinen muinaisjäännösalue. Asuinpaikkoja + hajalöytöpaikkoja.

PADASJOKI 107 /1 NYYSTÖLÄ, TULPPALA A

Ajoitus: rautakautinen
Laji: asuinpaikka

Kartta: 2143 07 PADASJOKI
x: 6803 15 y: 2569 37 z: 102 ±2 m
p: 6803 65 i: 3408 73

Mj-luokka (inventoijan ehdotus): II

Löydöt: KM 33944:1-4, lasihelmi, saviastianpaloja, palanutta savea / savitiivistettä, hioimen katkelma

Tutkijat: Sepänmaa Timo 2003 inventointi

Kuvat: LHM 131735 – 7, 131747 - 8 (mv)

Sijainti: Paikka sijaitsee kirkosta 2,9 km etelään, Tulppalan talon itäpuolisella pellolla.

Huomiot: Sepänmaa 2003:
Paikka löytyi inventoinnin yhteydessä toukokuussa 2003.

Tulppalan talon edustalla, sen itäpuolella olevaa peltoaluetta pintapoimittiin toukokuussa, jolloin alueelta löytyi peltokynnöksestä mm. rautakauden tyyppin keramiikkaa. Myös jonkin verran palaneita kiviä oli havaittavissa. Löytöalueen koko näyttäisi olevan n. 60 x 50 m. Alueella on aivan ilmeisesti rautakautinen asuinpaikka.

Maaperä on lähinnä hiekkää.

Kartta: 3



LHM 131735 – 7 panoraama. Etualalla vasemmalla Tulppala A – rautakautinen asuinpaikka. Sen takana, puron toisella ja tien vasemmalla puolella Tulppala C – rautakautinen asuinpaikka. Muualla kuva-alassa taustalla useita rautakautisia asuinpaikkoja sekä hajalöytöpaikkoja. Kuvattu pohjoiseen – itäkoilliseen.

PADASJOKI 107 /2 NYYSTÖLÄ, TULPPALA B

Ajoitus: rautakautinen + historiallinen
 Laji: asuinpaikka

Kartta: 2143 07 PADASJOKI
 x: 6803 11 y: 2569 44 z: 100 ±2 m
 p: 6803 61 i: 3408 79

Mj-luokka (inventoijan ehdotus): II

Löydöt: KM 33944:5 - 6, saviastianpaloja (historiallista sekä rautakautista tyyppiä)

Tutkijat: Sepänmaa Timo 2003 inventointi

Kuvat: LHM 131747 - 8 (mv)

Sijainti: Paikka sijaitsee kirkosta 2,9 km etelään, Tulppalan talon koillispuolisella pellolla.

Huomiot: Sepänmaa 2003:
 Paikka löytyi inventoinnin yhteydessä toukokuussa 2003.

Tulppalan talosta noin 150 m kaakkoon olevalta peltoalueelta löytyi muutama kappale keramiikkaa (sekä rautakautista että mahdollisesti keskiaikaista) n. 50 x 30 m:n alalta. Tällä alueella oli myös jonkin verran palaneita kiviä. Kaakossa löytöalue rajautui viereisen tilan peltoihin, jotka olivat kyntämättä, joten näitä ei voitu tarkastaa. On hyvin mahdollista, että kohde jatkuu tällekin puolelle.

Paikalla on siis aivan ilmeisesti asuinpaikkaa – ilmeisesti rautakautista ja varhaishistoriallista.

Maaperä on lähinnä hietaa.

Kartta: 3

PADASJOKI 107 /3 NYYSTÖLÄ, TULPPALA C

Ajoitus: rautakautinen
Laji: asuinpaikka

Kartta: 2143 07 PADASJOKI
x: 6803 24 y: 2569 32 z: 100 ±2 m
p: 6803 75 i: 3408 68

Mj-luokka (inventoijan ehdotus): II

Löydöt: KM 33944:7, saviastianpaloja

Tutkijat: Sepänmaa Timo 2003 inventointi

Kuvat: LHM 131735 – 7, 131747 - 8 (mv) (ks. kuva kohteessa 107:1)

Sijainti: Paikka sijaitsee kirkosta 3,0 km etelään, Tulppalan talon pohjoispuolisella pellolla.

Huomiot: Sepänmaa 2003:
Paikka löytyi inventoinnin yhteydessä toukokuussa 2003.

Puron pohjoispuoliselta peltoalueelta löytyi rautakauden tyyppin keramiikkaa (puron suunnassa) n. 100 x 20 m:n kaistaleelta, törmän päältä. Alueella oli myös jonkin verran palaneita kiviä.

Paikalla on aivan ilmeisesti rautakautinen asuinpaikka.

Maaperä on lähinnä hietaa.

Kartta: 3

PADASJOKI 107 /4 NYYSTÖLÄ, TULPPALA D

Ajoitus: rautakautinen
Laji: löytö

Kartta: 2143 07 PADASJOKI
x: 6803 10 y: 2569 30 z: 110, paikannus ± 10 m
p: 6803 61 i: 3408 65

Mj-luokka: III

Tutkijat: Hackman Alfred 1919 tarkastus
Sepänmaa Timo 2003 inventointi

Löydöt: KM 3383:2, 1 kpl, miekan yläpää, renki Kustaa.

Kuvat: LHM 131738 – 9, 131747 – 8 (mv)

Sijainti: Löytöpaikka sijaitsee kirkosta 2,8 km etelään, Tulppalan päärakennuksesta noin 50 m etelään, entisen navetan läntisen seinämän edustalla.

Huomiot: Sepänmaa 2003:
Paikan on käynyt tarkastamassa Alfred Hackman vuonna 1919. Hän ei todennut löytökohtalla kiinteää muinaisjäännöstä tai muita löytöjä. Tarkastin paikan inventoinnin yhteydessä toukokuussa 2003.

Oppaana oli Tulppalan talon emäntä Anna Taivainen miehensä kanssa. Taivainen, joka on syntynyt talossa, ei tuntenut ko. löytöpaikkaa. Hackmanin tekemän karttapiirroksen ja kuvan (kuvan:o 5278) avulla löytö oli kuitenkin paikannettavissa muutaman metrin tarkkuudella, entisen – edelleen paikalla olevan - navetan läntiselle seinustalle.

Paikka on varsin kivinen, mutta seinustalta kivet on raivattu. Koekuoppia ei tehty, mutta kokeilin alueella metallinilmiasinta. Alue on kuitenkin aivan täynnä nauloja ja muuta uudehkoa metalliromua, joten sen käytöstä ei ollut apua. Topografisesti löytöpaikka olisi hyvin mahdollinen kalmistolle, lähinnä polttokenttäkalmistolle. Tällaista ei pikaisessa tarkastuksessa kuitenkaan saatu todettua.

Kartta: 3



LHM 131739. Rautakautinen löytöpaikka navetan länsiseinustalla, kuvan keskikohdan tienoilla. Kuvattu koilliseen.

PADASJOKI 107 /5 NYYSTÖLÄ, TULPPALA E

Ajoitus: rautakautinen
Laji: löytö

Kartta: 2143 07 PADASJOKI
x: 6803 07 y: 2569 34, paikannus ±40 m
p: 6803 58 i: 3408 69

Mj-luokka: III

Tutkijat: Sepänmaa Timo 2003 inventointi

Löydöt: KM 8752, 1 kpl, rannerengas, löyt. Niilo Tulppala.

Kuvat: LHM (131740), 131741 - 2, 131747 – 8 (mv)

Sijainti: Löytöpaikka sijaitsee kirkosta 2,9 km etelään, Tulppalan päärakennuksesta noin 90 m etelään, entisen vajan kaakkoiskulman tienoilla.

Huomiot: Sepänmaa 2003:
Löytötiedot: "Esineen löysi lahjoittaja [Niilo Tulppala] Padasjoen pitäjän Nyystölän kylän tonttialueelta oheen piirretyltä kohdalta n. 20 cm vahvan maakerroksen alta." Ks. karttaluonnos löytöluettelossa.

Tarkastin paikan inventoinnin yhteydessä toukokuussa 2003. Oppaana oli Tulppalan talon emäntä Anna Taivainen miehensä kanssa. Taivainen, joka on syntynyt talossa, on löytäjän tytär tai veljentytär (en tullut kirjoittaneeksi muistiin). Taivainen tunsi löydön hyvin, mutta aivan varma hän ei ollut löytöpaikasta. KM-löytöluettelossa olevan karttaluonnoksen avulla löytöpaikka on kuitenkin paikannettavissa muutaman metrin tarkkuudella koordinaattien osoittamaan kohtaan, ulkorakennuksen kaakkoisnurkalle.

Löytöpaikkaa ei tutkittu tarkemmin.

Kartta: 3



LHM 131741 – 2 panoraama. Rannerenkaan löytöpaikka kuvan vasemmassa laidassa (tai laidan ulkopuolella), keskellä Tulppalan navetta, tästä oikealle päärakennus (valkoinen) ja oikealla vaja. Kuvattu koilliseen – pohjoiskoilliseen.

PADASJOKI 107 /6 NYYSTÖLÄ, TULPPALA F

Ajoitus: rautakautinen tai historiallinen
Laji: löytö

Kartta: 2143 07 PADASJOKI
x: 6803 15 y: 2569 36 z: 102 ±4 m, paikannus ±100 m (arvio)
p: 6803 65 i: 3408 72

Mj-luokka: III

Tutkijat: Sepänmaa Timo 2003 inventointi

Löydöt: KM 9456, 1 kpl, riipuskovasin, 1920.

Sijainti: Löytöpaikka sijaitsee kirkosta 2,8 km etelään sijaitsevan Tulppalan talon maalla.

Huomiot: Sepänmaa 2003:
Löytötiedot: "Löydetty 20/9 1920 Nyystelästä J. Tulppalan pellolta."

Tarkka löytöpaikka ei ole paikannettavissa. Esine on tyypiltään rautakautinen, liittyy hyvin mahdollisesti alueella oleviin rautakautisiin muinaisjäänneksiin (ks. Tulppala A-E). Mainittakoon, että hyvin samankaltaisen riipushioimen katkelma (KM 33944:4) löytyi inventoinnissa kohteesta 107:1 – Tulppala A rautakautinen asuinpaikka.

Kartta: 3:n alueella – eli merkitty kartalle

PADASJOKI 108 NYYSTÖLÄ, VERHON RISTEYS

Ajoitus: rautakautinen
Laji: asuinpaikka

Kartta: 2143 10 KELVENNE
x: 6802 83 y: 2570 10 z: 88 ±2 m
p: 6803 30 i: 3409 44

Mj-luokka (inventoijan ehdotus): II

Löydöt: KM 33945:1-4, rautapuukko, saviastianpaloja, palanutta savea / savitiivistettä

Tutkijat: Sepänmaa Timo 2003 inventointi

Kuvat: ei kuvia

Sijainti: Paikka sijaitsee kirkosta 3,4 km etelään. Verhon tilalle kääntyvän risteyksen luoteispuolisella peltoalueella.

Huomiot: Sepänmaa 2003:
Paikka löytyi inventoinnin yhteydessä toukokuussa 2003.

Kynnetyllä peltoalueella maa oli selvästi tummempaa ja sisälsi palaneita kiviä (maantien suuntaisesti) n. 80 x 40 m:n alalla. Tältä alueelta poimittiin rautakauden tyyppin keramiikkaa, savitiivistettä ja rautapuukko.

Paikalla on aivan ilmeisesti rautakautinen asuinpaikka.

Maaperä on lähinnä hiekkaa ja hietaa.

Kartta: 3

PADASJOKI 109 NYYSTÖLÄ, LOSSARI A

Ajoitus: rautakautinen
Laji: asuinpaikka

Kartta: 2143 10 KELVENNE
x: 6802 34 y: 2570 53 z: 80 ±1 m
p: 6802 79 i: 3409 85

Mj-luokka (inventoijan ehdotus): II

Löydöt: KM 33946, saviastianpaloja

Tutkijat: Sepänmaa Timo 2003 inventointi

Kuvat: LHM 131722

Sijainti: Paikka sijaitsee kirkosta 4,0 km kaakkoon, Nyystölän koulun itäpuolisella peltoalueella, sähkölinjan länsipuolella.

Huomiot: Sepänmaa 2003:
Paikka löytyi inventoinnin yhteydessä huhtikuussa 2003.

Kynnöspellolla, koordinaattien osoittamassa paikassa, oli maa selvästi tummempaa kuin ympäristössä ja sisälsi palaneita kiviä n. 30 x 30 m:n alueella. Tältä alueelta poimittiin pari palaa rautakauden tyyppin keramiikkaa.

Kohdalla on aivan ilmeisesti rautakautinen asuinpaikka.

Maaperä on lähinnä hietaa.

Kartta: 3

PADASJOKI 110 NYYSTÖLÄ, LOSSARI B

Ajoitus: kivistinen
Laji: asuinpaikka

Kartta: 2143 10 KELVENNE
x: 6801 92 y: 2570 96 z: 81 ±1 m
p: 6802 35 i: 3410 26

Mj-luokka (inventoijan ehdotus): II

Löydöt: KM 33947:1-4, piikaavin, kvartsiesineen teelmä, kvartsiydin, kvartsi-iskoksia

Tutkijat: Sepänmaa Timo 2003 inventointi

Kuvat: ei kuvia

Sijainti: Paikka sijaitsee kirkosta 4,6 km kaakkoon, Nyystölän koulun kaakkoispuolisella peltoalueella, Nyystölä – Maakeski –maantien itäpuolella.

Huomiot: Sepänmaa 2003:
Paikka löytyi inventoinnin yhteydessä huhtikuussa 2003.

Koordinaattien osoittamalta, (rannan suuntaisesti) n. 30 x 10 m:n alalta poimittiin kynnöspellon pinnasta mm. kvartsi-iskoksia. Osa kvartseista on pyöristyneitä – on mahdollista, että kyseessä on transgression alle jäänyt – siis mesoliittinen – paikka.

Paikan maaperä on lähinnä hiekkaa.

Kartta: 3

PADASJOKI 111 NYYSTÖLÄ, VERHO 3

Ajoitus: rautakautinen
Laji: palvonta: kuppikallio

Kartta: 2143 10 KELVENNE
x: 6802 99 y: 2570 34 z: 94 ±2 m
p: 6803 45 i: 3409 69

Mj-luokka (inventoijan ehdotus): I

Tutkijat: Sepänmaa Timo 2003 inventointi

Kuvat: LHM 131782 – 5 (mv)

Sijainti: Paikka sijaitsee kirkosta 3,4 km kaakkoon.

Huomiot: Sepänmaa 2003:
Kohde löytyi inventoinnissa 15.5.2003.

Kyseessä on noin 10 x 5 m:n laajuinen kalliopaljastuma hakamaalla, pellon pohjoislaidalla. Kalliopaljastuman lakialueella havaittiin 16 selvää kuppia n. 1,5 x 0,5 m alueella. Kupit ovat kooltaan 4 - 9 cm, syvyydeltään 2 - 4 cm. Kallio gneissi-tyyppistä rapautuvaa kivilajia. Useimmat havaitut kupit olivat muutaman sentin maakerroksen alla. Kyseessä on edelleen käytössä oleva laidunalue. Kallion lakialue on suureksi osaksi tiiviin muutaman sentin paksuisen maakerroksen peittämää. On hyvin todennäköistä, että kalliossa on useampiakin kuppeja, sillä lakialuetta puhdistettiin vain sen verran, mikä paljain sormin saatiin puhdistettua. Huom! Kallion pintaa jatkossa mahdollisesti paljastettaessa, on otettava huomioon, että kallion on hyvin (!) rapautuvaa. Varomattomassa puhdistuksessa saattaa kuppeja tuhoutua!

Kartta: 3



LHM 131782. Verho 3 – kuppikallio. Kuvattu lounaaseen.

PADASJOKI 112:1-2 JOKIOINEN, KALSPORINMÄKI B-C

Rautakautinen asuinpaikka-alue Kalsporinmäen kalmistokumpareen (kohde 2) vierellä

PADASJOKI 112 /1 JOKIOINEN, KALSPORINMÄKI B

Ajoitus: rautakautinen
Laji: asuinpaikka

Kartta: 2143 07 PADASJOKI
x: 6805 49 y: 2568 84 z: 87 ±2 m
p: 6806 02 i: 3408 30

Mj-luokka (inventoijan ehdotus): II

Löydöt: KM 33948:1, saviastianpaloja

Tutkijat: Sepänmaa Timo 2003 inventointi

Kuvat: LHM 131773 – 4 (mv), 33253 (dia)

Sijainti: Paikka sijaitsee kirkosta 0,4 km kaakkoon, Saksalan talosta linja-autoaseman tienoille johtavan puukujan luoteispuolisella peltoalueella, linja-autoasemasta noin 100 m koilliseen.

Huomiot: Sepänmaa 2003:
Paikka löytyi inventoinnin yhteydessä huhtikuussa 2003.

Kalsporinmäen länsikupeella, kynnöspellon pinnassa oli maa hieman tummempaa ja siinä oli kohtalaisesti palaneita kiviä n. 40 x 20 m:n alalla. Tältä alueelta poimittiin muutama kappale rautakauden keramiikkaa. Paikalla on aivan ilmeisesti rautakautinen asuinpaikka.

Maaperä on lähinnä hiekkaa ja hietaa.

Kartta: 2



LHM 131774. Taustalla olevassa metsikössä Kalsporinmäki A (kohde 2) – rautakautinen kalmisto, siitä kuvaajaan päin pellolla, mäen kupeella Kalsporinmäki B (112:1) – rautakautinen asuinpaikka, kuvan vasemmassa laidassa pellolla Kalsporinmäki C (112:2) – rautakautinen asuinpaikka. Kuvattu itään.

PADASJOKI 112 /2 JOKIOINEN, KALSPORINMÄKI C

Ajoitus: rautakautinen
Laji: asuinpaikka

Kartta: 2143 07 PADASJOKI
x: 6805 58 y: 2568 90 z: 86 ±1 m
p: 6806 10 i: 3408 37

Mj-luokka (inventoijan ehdotus): II

Löydöt: KM 33948:2-3, saviastianpaloja

Tutkijat: Sepänmaa Timo 2003 inventointi

Kuvat: LHM 131773 – 4 (mv)

Sijainti: Paikka sijaitsee kirkosta 0,4 km kaakkoon, Saksalan talosta linja-autoaseman tienoille johtavan puukujan luoteispuolisella peltoalueella, linja-autoasemasta noin 200 m koilliseen.

Huomiot: Sepänmaa 2003:
Paikka löytyi inventoinnin yhteydessä huhtikuussa 2003.

Kynnöspellolla, koordinaattien osoittamassa paikassa, oli n. 20 x 20 m:n alalla havaittavissa ympäristöä tummempaa maata ja joitakin palaneita kiviä. Tältä alueelta poimittiin pari kappaletta rautakauden tyypin keramiikkaa. Paikalla on aivan ilmeisesti rautakautinen asuinpaikka.

Maaperä on hiekkaa tai hietaa.

Kartta: 2

PADASJOKI 113 JOKIOINEN, SAKSALA A

Ajoitus: rautakautinen
Laji: asuinpaikka

Kartta: 2143 07 PADASJOKI
x: 6805 81 y: 2569 17 z: 87 ±1 m
p: 6806 32 i: 3408 65

Mj-luokka (inventoijan ehdotus): II

Löydöt: KM 33949:1-2, saviastianpaloja, palanutta savea / savitiivistettä

Tutkijat: Sepänmaa Timo 2003 inventointi

Kuvat: LHM 33255 (dia)

Sijainti: Paikka sijaitsee kirkosta 0,6 km itään, Saksalan talosta noin 200 m länteen sijaitsevalla peltoalueella.

Huomiot: Sepänmaa 2003:
Paikka löytyi inventoinnin yhteydessä toukokuussa 2003.

Ladon ja peltosaarekkeen välisellä n. 80 x 40 m:n alalla oli kynnöspellon pinta hieman tummempi kuin muilla peltoalueilla, pellon pinnassa oli myös jonkin verran palaneita kiviä. Tältä alueelta poimittiin rautakauden tyyppin keramiikkaa ja savitiivistettä. Paikalla on aivan ilmeisesti rautakautinen asuinpaikka.

Kartta: 2



LHM 33255. Pellolla etualalta oikealle taustalle Saksala A, rautakautinen asuinpaikka. Taustalla oikealla olevien puiden alla Saksala B, kiven ja maan sekainen kumpare.

PADASJOKI 114 JOKIOINEN, SAKSALA B

Ajoitus: rautakautinen tai historiallinen
Laji: tunnistamaton: röykkiö

Kartta: 2143 07 PADASJOKI
x: 6805 80 y: 2569 10 z: 86 ±1 m
p: 6806 31 i: 3408 58

Mj-luokka (inventoijan ehdotus): II tai III

Tutkijat: Sepänmaa Timo 2003 inventointi

Kuvat: LHM 33255 - 6 (dia)

Sijainti: Paikka sijaitsee kirkosta 0,6 km itään, Saksalan talosta noin 300 m länteen peltoalueella sijaitsevalla saarekkeella.

Huomiot: Sepänmaa 2003:
Kohde löytyi inventoinnin yhteydessä toukokuussa 2003.

Peltoalueiden keskellä on pieni, n. 10 x 10 m:n suuruinen loiva kumpare. Kumpareen alueelle on raivattu kiviä pellostä. Kumpareen pohjana näyttää olevan – sikäli kuin lapiolla saatiin kaivettua – kiven ja maan sekainen kumpare, jonka ainakin pintaosan maa on sekoittunutta. Varsinaista koekuoppaa ei kumpareeseen saatu kaivettua, johtuen kohteen kivisyydestä.

Kohdetta ei voi pitää varmana muinaisjäännöksenä, mutta topografisten seikkojen perusteella (mm. heti itäpuolella rautakautinen asuinpaikka, kohde 113) on mahdollista että kyseessä on muinaisjäännös, esim. hautakumpu. Asian varmistaminen vaatisi koekaivausta.

Kartta: 2

PADASJOKI 115 OSOILA, JAAKKOLANMÄKI B

Ajoitus: rautakautinen
Laji: asuinpaikka

Kartta: 2143 07 PADASJOKI
x: 6807 29 y: 2568 43 z: 94 ±1 m
p: 6807 83 i: 3407 98

Mj-luokka (inventoijan ehdotus): II

Löydöt: KM 33950:1-6, pronssihela, saviastianpaloja, palamatonta luuta, palanutta savea / savitiivistettä, kivilaji-iskos

Tutkijat: Sepänmaa Timo 2003 inventointi

Kuvat: LHM 131729 (mv)

Sijainti: Paikka sijaitsee kirkosta 1,5 km pohjoiseen, Jaakkolanmäen kalmiston itäpuolisella pellolla.

Huomiot: Sepänmaa 2003:
Paikka löytyi inventoinnin yhteydessä huhtikuussa 2003. Mukana oli arkeologi Hannu Poutiainen.

Koordinaattien osoittamassa paikassa, n. 30 x 30 m:n alalla oli peltokynnöksessä maa erittäin mustaa ja sisälsi runsaasti palaneita kiviä. Alueelta poimittiin mm. rautakauden tyyppin keramiikkaa – selvästi uudenaikaista materiaalia ei joukossa ole. Paikalla on rautakautinen asuinpaikka. Saattaa liittyä viereisellä kumpareella olevaan Jaakkolanmäen kalmistoon (kohde 7).

Maaperä on lähinnä hietaa ja hiesua.

Kartta: 2

PADASJOKI 116:1-9 OSOILA, KAPAKKA A-G

Rautakautinen muinaisjäännösalue – asuinpaikkoja ja hajalöytöpaikka.

PADASJOKI 116 /1 OSOILA, KAPAKKA A

Ajoitus: rautakautinen
Laji: asuinpaikka

Kartta: 2143 07 PADASJOKI
x: 6806 96 y: 2568 40 z: 88 ±2 m
p: 6807 50 i: 3407 93

Mj-luokka (inventoijan ehdotus): II

Löydöt: KM 33951:1-4, saviastianpaloja, kvartsiesine, kvartsia

Tutkijat: Sepänmaa Timo 2003 inventointi

Kuvat: LHM 131728 – 9 (mv)

Sijainti: Paikka sijaitsee kirkosta 1,1 km pohjoiseen.

Huomiot: Sepänmaa 2003:
Paikka löytyi inventoinnin yhteydessä huhtikuussa 2003.

Sijaitsee pellolla, heti Karolanmäen kalmistokumpareen (kohde 6) pohjoispuolella ja Osoilan kylätien itäpuolella. Alueella kynnetyn pellon pinta on tumma, noensekainen ja sisältää palaneita kiviä. Tältä alueelta poimittiin mm. rautakauden tyyppin keramiikkaa. Paikalla on rautakautinen asuinpaikka.

Maaperä on hiekkaa ja hietaa.

Kartta: 2

PADASJOKI 116 /2 OSOILA, KAPAKKA B

Ajoitus: rautakautinen
Laji: asuinpaikka

Kartta: 2143 07 PADASJOKI
x: 6806 98 y: 2568 48 z: 92 ±1 m
p: 6807 52 i: 3408 01

Mj-luokka (inventoijan ehdotus): II

Löydöt: KM 33951:5-8 saviastianpaloja

Tutkijat: Sepänmaa Timo 2003 inventointi

Kuvat: LHM (131728), 131729 - 30 (mv)

Sijainti: Paikka sijaitsee kirkosta 1,1 km pohjoiseen.

Huomiot: Sepänmaa 2003:
Paikka löytyi inventoinnin yhteydessä huhtikuussa 2003.

Koordinaattien osoittamassa paikassa oli kynnöspellon pinnassa ympäristöä tummempaa maata sekä palaneita kiviä n. 70 x 40 m:n alalla. Tältä alueelta poimittiin rautakauden tyyppin keramiikkaa. Paikalla on rautakautinen asuinpaikka.

Kartta: 2

PADASJOKI 116 /3 OSOILA, KAPAKKA C

Ajoitus: rautakautinen
Laji: asuinpaikka

Kartta: 2143 07 PADASJOKI
x: 6807 10 y: 2568 47 z: 93 ±1 m
p: 6807 64 i: 3408 01

Mj-luokka (inventoijan ehdotus): II

Löydöt: KM 33951:9 - 12, pronssilevyä, saviastianpaloja, palanutta savea / savitiivistettä

Tutkijat: Sepänmaa Timo 2003 inventointi

Kuvat: LHM (131728), 131731 (mv)

Sijainti: Paikka sijaitsee kirkosta 1,3 km pohjoiseen.

Huomiot: Sepänmaa 2003:
Paikka löytyi inventoinnin yhteydessä huhtikuussa 2003.

Koordinaattien osoittamassa paikassa pellon pinnassa on n. 30 x 30 m:n alalla ympäristöä tummempaa maata ja palaneita kiviä. Tältä alueelta poimittiin mm. rautakauden tyyppin keramiikkaa. Paikalla on rautakautinen asuinpaikka.

Kartta: 2

PADASJOKI 116 /4 OSOILA, KAPAKKA D

Ajoitus: rautakautinen
Laji: asuinpaikka

Kartta: 2143 07 PADASJOKI
x: 6807 12 y: 2568 64 z: 99 ±1 m
p: 6807 65 i: 3408 18

Mj-luokka (inventoijan ehdotus): II

Löydöt: KM 33951:13-14, saviastianpaloja

Tutkijat: Sepänmaa Timo 2003 inventointi

Kuvat: LHM (131728), 131730 (mv)

Sijainti: Paikka sijaitsee kirkosta 1,3 km pohjoiseen.

Huomiot: Sepänmaa 2003:
Paikka löytyi inventoinnin yhteydessä huhtikuussa 2003.

Koordinaattien osoittamassa paikassa on noin 50 x 20 m:n alalla kynnöspellon pinnassa selvästi ympäristöä tummempaa maata ja palaneita kiviä. Tältä alueelta poimittiin rautakauden tyyppin keramiikkaa. Paikalla on rautakautinen asuinpaikka.

Kartta: 2

PADASJOKI 116 /5 OSOILA, KAPAKKA E

Ajoitus: rautakautinen
Laji: asuinpaikka

Kartta: 2143 07 PADASJOKI
x: 6807 00 y: 2568 63 z: 97 ±3 m
p: 6807 53 i: 3408 16

Mj-luokka (inventoijan ehdotus): II

Löydöt: KM 33951:15, saviastianpaloja

Tutkijat: Sepänmaa Timo 2003 inventointi

Kuvat: LHM (131728), 131730 (mv)

Sijainti: Paikka sijaitsee kirkosta 1,2 km pohjoiseen.

Huomiot: Sepänmaa 2003:
Paikka löytyi inventoinnin yhteydessä huhtikuussa 2003.

Koordinaattien osoittamassa paikassa on noin 40 x 40 m:n alalla kynnöspellon pinnassa selvästi ympäristöä tummempaa maata ja palaneita kiviä. Tältä alueelta poimittiin rautakauden tyyppin keramiikkaa. Paikalla on rautakautinen asuinpaikka.

Kartta: 2

PADASJOKI 116 /6-8 OSOILA, KAPAKKA F

Ajoitus: rautakautinen
Laji: asuinpaikka

Kartta: 2143 07 PADASJOKI

F1: x: 6807 04 y: 2568 38 z: 91 ±1 m
p: 6807 58 i: 3407 92

F2: x: 6807 09 y: 2568 37 z: 91 ±2 m
p: 6807 64 i: 3407 91

F3: x: 6807 17 y: 2568 50 z: 94 ±1 m
p: 6807 71 i: 3408 04

Mj-luokka (inventoijan ehdotus): II

Löydöt: F1: KM 33951:16-18, pronssia, saviastianpaloja
F2: KM 33951:19-20, saviastianpaloja, palanutta savea / savitiivistettä
F3: KM 33951:21, saviastianpaloja

Tutkijat: Sepänmaa Timo 2003 inventointi

Kuvat: LHM (131728 – 9), (131731), 131732 (mv)

Sijainti: Paikka sijaitsee kirkosta 1,2 km pohjoiseen.

Huomiot: Sepänmaa 2003:
Paikka löytyi inventoinnin yhteydessä huhtikuussa 2003.

Noin 200 x 50 m:n alueella on kolme enemmän tai vähemmän selvää keskittymää (F1-F3). Koordinaattien osoittamissa paikoissa on muutaman kymmenen m:n säteellä kynnöspellon pinnassa selvästi ympäristöä tummempaa maata ja palaneita kiviä. Näiltä alueilta poimittiin rautakauden tyyppin keramiikkaa. Paikalla on rautakautinen asuinpaikka.

Kartta: 2

PADASJOKI 116 /9 OSOILA, KAPAKKA G

Ajoitus: rautakautinen
Laji: löytö

Kartta: 2143 07 PADASJOKI
x: 6807 14 y: 2568 32 z: 92
p: 6807 69 i: 3407 86

Mj-luokka (inventoijan ehdotus): II

Tutkijat: Hackman Alfred 1919 tarkastus
Sepänmaa Timo 2003 inventointi

Löydöt: KM 2033:1, 1 kpl, miekka.
:2, 1 kpl, rautakirves, virolainen suoraselkäinen partakirves.

Sijainti: Paikka sijaitsee kirkosta 1,3 km pohjoiseen, Kapakan talosta noin 60 m pohjoiseen, kallio / moreenikumpareen eteläpuolella.

Huomiot: Sepänmaa:
Paikalta on löytynyt miekka ja kirves. A. Hackman on tarkastanut paikan v. 1919 havaitsematta kiinteää muinaisjäännöstä. Hackman on tehnyt löytöpaikasta karttaluonnoksen, jonka perusteella koordinaatit on merkitty. Paikka tarkastettiin inventoinnin yhteydessä huhtikuussa 2003.

Paikka on kalliokumpareen lounaislaidalla, tasaisen peltomaan puolella. Löytöajankohtana paikalla oli kiviä – tarkastettaessa paikkaa alueelta oli kuorittu pintamaat tarkoituksena rakentaa paikalle jokin ulkorakennus. Havainto-olosuhteet olivat pintamaan kuorimisesta johtuen hyvät. Mitään merkkejä kiinteästä muinaisjäännöksestä ei havaittu.

Kartta: 2

PADASJOKI 117 KELLOSALMI, NUOTTARANTA

Ajoitus: kivikautinen
Laji: asuinpaikka

Kartta: 2143 08 KELLOSALMI
x: 6815 51 y: 2568 03 z: 85 ±2 m
p: 6816 06 i: 3407 95

Mj-luokka (inventoijan ehdotus): II

Löydöt: KM 33952, kvartsi-iskoksia

Tutkijat: Sepänmaa Timo 2003 inventointi

Kuvat: LHM 131772 (mv)

Sijainti: Paikka sijaitsee kirkosta 9,7 km pohjoiseen, Virmailansaaren länsiosassa, Heikkilänlahden länsipuolisella pellolla, Heikkilän talosta noin 70 – 150 m eteläkaakkoon.

Huomiot: Sepänmaa 2003:
Paikka löytyi inventoinnin yhteydessä toukokuussa 2003.

Peltokynnöksestä, n. 80 x 40 m:n alalta poimittiin kvartsi-iskoksia. Paikalla on kivikautinen asuinpaikka.

Maaperä on soransekaista hiekkaa.

Kartta: 12



LHM 131772. Nuottaranta – kivikautinen asuinpaikka. Löytöjä koko kuvassa näkyvältä peltoalalta, mutta runsaimmin pellon yläosassa, kuvan keskiosassa taka-alalla.

PADASJOKI 118 KELLOSALMI, HURTINLAHTI A

Ajoitus: nuorempi kivikausi
Laji: asuinpaikka

Kartta: 2143 08 KELLOSALMI
x: 6816 14 y: 2568 06 z: 86 ±2 m
p: 6816 69 i: 3408 01

Mj-luokka (inventoijan ehdotus): II

Löydöt: KM 33953:1-6, saviastianpaloja, kvartsi-iskoksia, pii-iskoksia, palanutta luuta.

Tutkijat: Sepänmaa Timo 2003 inventointi

Kuvat: LHM 131822 (mv)

Sijainti: Paikka sijaitsee kirkosta 10,3 km pohjoiseen, Virmailansaaren länsiosassa, Hurtinlahden länsipuolella olevalla hiekkakankaalla, rannassa olevalle kesämökille johtavan tien varrella.

Huomiot: Sepänmaa 2003:
Paikka löytyi inventoinnin yhteydessä toukokuussa 2003.

Mökkitien varteen, n. 86 m:n tasolla olevan törmän päälle tehtiin kaksi koekuoppaa. Koekuoppa 1 tien pohjois- ja koekuoppa 2 tien etelälaidalle. Kummastakin tuli löytöjä, samoin molemmissa oli havaittavissa parinkymmenen sentin paksuinen kulttuurimaakerros.

Alue on kivikkoista mäntykangasta. Maaperä hiekkaa ja soraa. Alueella kulkevista teistä huolimatta hyvin säilynyttä.

Kartta: 12



LHM 131822. Hurtinlahti A – kivikautinen asuinpaikka. Koekuopat tehtiin tien molemmin puolin, törmän päälle, kuvan keskikohdalle. Kuvattu itään.

PADASJOKI 119 KELLOSALMI, HURTINLAHTI B

Ajoitus: kivistä
Laji: asuinpaikka

Kartta: 2143 08 KELLOSALMI
x: 6816 39 y: 2568 06 z: 87 ±2 m
p: 6816 94 i: 3408 02

Mj-luokka (inventoijan ehdotus): II

Löydöt: KM 33954, kvartsi-iskoksia

Tutkijat: Sepänmaa Timo 2003 inventointi

Kuvat: LHM 131824 - 5 (mv)

Sijainti: Paikka sijaitsee kirkosta 10,6 km pohjoiseen, Virmailansaaren länsiosassa, Hurtinlahden länsipuolisella hiekkakankaalla, mökkien (ei merkitty peruskartalle) varrella ja luoteispuolella.

Huomiot: Sepänmaa 2003:
Paikka löytyi inventoinnin yhteydessä toukokuussa 2003.

Kartalle merkitsemättömän mökkien luoteisleikkauksessa havaittiin lieden jäännökset (palaneita kiviä ja nokimaata vajaan 1 m:n matkalla). Tästä noin 20 m pohjoiseen, ehjälle alueelle tehtiin koekuoppa, josta löytyi runsaasti kvartsi-iskoksia.

Alue on mäntykangasta. Maaperä soransekaisista hiekkaa.

Kartta: 12



LHM 131824. Hurtinlahti B – kivistä asuinpaikka. Lieden jäännöksiä tienleikkauksessa kuvan keskikohdalla. Kuvattu luoteeseen.

PADASJOKI 120 /1-2 KELLOSALMI, RINTEELÄ

Ajoitus: kivikautinen
Laji: asuinpaikka

Kartta: 2143 08 KELLOSALMI
löytöalue 1: x: 6814 54 y: 2568 84 z: 86 ±1 m
p: 6815 06 i: 3408 72

löytöalue 2: x: 6814 45 y: 2568 84 z: 84 ±1 m
p: 6814 97 i: 3408 71

Mj-luokka (inventoijan ehdotus): II

Löydöt: KM 33955:1, kvartsi-iskoksia (löytöalue 1)
KM 33955:2, kvartsi-iskoksia (löytöalue 2)

Tutkijat: Sepänmaa Timo 2003 inventointi

Kuvat: LHM 131820 - 1 (mv)

Sijainti: Paikka sijaitsee kirkosta 8,7 km pohjoiseen, Virmailansaaren länsiosassa, Kellosalmen koillisrannalla, sillasta noin 500 m itäkaakkoon, Rinteelän talosta n. 140 m (löytöalue 1) ja n. 230 m (löytöalue 2) etelälounaaseen.

Huomiot: Sepänmaa 2003:
Paikka löytyi inventoinnin yhteydessä toukokuussa 2003. Mukana oli arkeologi Kimo Seppänen.

Pellolla havaittiin kaksi, erillistä löytöaluetta. Maaperä paikalla on soransekaista hiekkaa.

Kartta: 12



LHM 131821. Rinteelä – kivikautinen asuinpaikka. Löytöalue 1 kuvan oikeassa laidassa pellolla ja löytöalue 2 kuvan keskiosassa taustalla pellolla. Kuvattu etelään.

PADASJOKI 121 KELLOSALMI, HEIKKILÄ

Ajoitus: kiviautinen
Laji: asuinpaikka

Kartta: 2143 08 KELLOSALMI
x: 6815 72 y: 2568 11 z: 85 ±2 m
p: 6816 27 i: 3408 04

Mj-luokka (inventoijan ehdotus): II

Löydöt: KM 33956, kvartsi-iskoksia

Tutkijat: Sepänmaa Timo 2003 inventointi

Kuvat: LHM 131823 (mv)

Sijainti: Paikka sijaitsee kirkosta 9,9 km pohjoiseen, Virmailansaaren länsiosassa, Heikkilänlahden luoteispuolella, Heikkilän talosta 150 m koilliseen sijaitsevalla peltoalueella.

Huomiot: Sepänmaa 2003:
Paikka löytyi inventoinnin yhteydessä toukokuussa 2003.

Kynnöspellolta, koordinaattien osoittamasta kohdasta n. 20 m:n säteellä poimittiin kvartsi-iskoksia. Peltoaluetta ei ehditty tutkia laajemmin.

Maaperä on hiekkaa.

Kartta: 12

PADASJOKI 122:1 KAUKELA, KAUKILANJÄRVEN LÄNSIRANTA

Ajoitus: kivikautinen
Laji: asuinpaikka

Kartta: 2143 05 TORITTU
x: 6810 84 y: 2559 84 z: 110
p: 6811 77 i: 3399 56

Mj-luokka (inventoijan ehdotus): II

Tutkijat: Sepänmaa Timo 2003 inventointi

Löydöt: KM 33957:1, 11,6 g, 5 kpl, kvartsi-iskoksia, Sepänmaa Timo 2003, 4:stä toisistaan noin 1 - 1,5 m:n välein tehdystä koekuopasta.

Kuvat: LHM 131801 – 2 (mv)

Sijainti: Paikka sijaitsee kirkosta 10,0 km luoteeseen, Kaukilanjärven läntisimmässä pohjukassa.

Huomiot: Sepänmaa 2003:

Paikka löytyi Mikrolitti Oy:lle tehdyn Kaukilanjärven rantaosayleiskaavainventoinnin yhteydessä toukokuussa 2003.

Kaukilanjärven länsisimmän pohjukan kautta Myllyjärven Hussanlahdelle johtavan tien itäpuolella on rannassa pienialainen (noin 20 x 20 m) kallio / moreenikumpare. Kumpareen luoteisosaan, jossa on hiekkaisempaa, silti kivistä, maata, tehtiin 6 kpl koekuoppia noin 4 x 4 m:n alalle. 4:stä kuopasta löytyi kvartsi-iskoksia, yhteensä 6 kpl. Maaperässä oli havaittavissa epäselvää, noensekaista kulttuurikerrosta noin 5 - 15 cm:n syvyydellä.

Kohdalla on pienialainen, mutta ehjä pyyntikulttuuriasuinpaikka. Kohde tulee tutkia ennen mahdollista rakentamista. Paikasta noin 40 m kaakkoon löytyi kiviesineen teelmä (kohde 122/2). Löytökohdat liittynevät samaan asutukseen.

Kartta: 13

PADASJOKI 122 /2 KAUKELA, KAUKILANJÄRVEN LÄNSIRANTA

Ajoitus: kivikautinen
Laji: löytö

Kartta: 2143 05 TORITTU
x: 6810 82 y: 2559 88 z: 110
p: 6811 75 i: 3399 60

Mj-luokka (inventoijan ehdotus): II tai III

Tutkijat: Sepänmaa Timo 2003 inventointi

Löydöt: KM 33957:2, 106,7 g, 1 kpl, kiviesineen teelmä, Sepänmaa Timo 2003, Vihertävänharmaata tiivistä kivilajia, pintaan tarttunut maasta ruskea ruostekerros. Soikea, poikkileikkaukseltaan epäsäännöllisen soikea kappale, jossa iskujälkiä kaikilla puolilla. Mahdollisesti kiviesineen (taltan tms) teelmä tai iskukivi. Kappaleesta lohjennut yksi kappale ilmeisesti lapioitaessa.

Kuvat: LHM 131803 – 4 (mv)

Sijainti: Paikka sijaitsee kirkosta 10,0 km luoteeseen, Kaukijanjärven läntisimmän pohjukan kaakkoispuolella.

Huomiot: Sepänmaa 2003:

Kohde löytyi Mikroliitti Oy:lle tehdyn Kaukijanjärven rantaosayleiskaavainventoinnin yhteydessä toukokuussa 2003.

Koordinaattien osoittamassa paikassa, Kaukijanjärven läntisimmän perukan lounaisrannalla on pieni koilliseen pistävä hyvin kivikkoinen moreeniharjanne. Moreeniharjanteelle tehtiin kuusi pientä koekuoppaa - noin 20 x 20 cm laajempia ei paikan kivisyyden vuoksi saatu kaivettua. Yhdestä koekuopasta löytyi kiviesineen teelmä sekä tästä ilmeisesti lapioitaessa irronnut siru. Selvää kulttuurikerrosta ei havaittu. Löytökohta on toistaiseksi, ilman lisähavaintoja, määritettävä kivikautiseksi hajalöytöpaikaksi, joka hyvin mahdollisesti liittyy paikasta noin 40 m luoteeseen sijaitsevaan pienialaiseen kivikautiseen asuinpaikkaan (kohde 122/1).

Puusto alueella on pääasiassa kuusta ja mäntyä.

Kartta: 13

PADASJOKI 123 KAUKELA, HAUKNIEMI A

Ajoitus: kivistinen
Laji: asuinpaikka

Kartta: 2143 05 TORITTU
x: 6810 32 y: 2558 70 z: 115
p: 6811 31 i: 3398 40

Mj-luokka (inventoijan ehdotus): II

Löydöt: KM 33958:1-2, kvartsi-iskoksia, palanutta luuta

Tutkijat: Sepänmaa Timo 2003 inventointi

Kuvat: ei kuvia

Sijainti: Paikka sijaitsee kirkosta 10,8 km luoteeseen, Myllyjärven pohjoisosassa olevan länteen pistävän Haukniemen länsikärjen lakialueella.

Huomiot: Sepänmaa 2003:
Paikka löytyi inventoinnin yhteydessä toukokuussa 2003.

Koordinaattien osoittamalle kohdalle tehtiin kaksi koekuoppaa n. 1 m:n välein. Molemmista tuli löytöjä ja molemmissa oli havaittavissa noensekaista kulttuurikerrosta n. 5 – 20 cm:n syvyydellä.

Alue on mäntykangasta. Maaperä on soraa.

Kartta: 13

PADASJOKI 124 KAUKELA, HERRASVÄENRANTA

Ajoitus: ajoittamaton
Laji: asuinpaikka: kiuas

Kartta: 2143 08 KELLOSALMI
x: 6811 19 y: 2560 08 z: 111
p: 6812 11 i: 3399 81

Mj-luokka (inventoijan ehdotus): II

Tutkijat: Sepänmaa Timo 2003 inventointi

Kuvat: LHM 131751 – 2 (mv)

Sijainti: Paikka sijaitsee kirkosta 10,0 km luoteeseen, Kaukulanjärven luoteisrannalla.

Huomiot: Sepänmaa 2003:

Kohde löytyi Mikrolitti Oy:lle tehdyn Kaukulanjärven rantaosayleiskaavainventoinnin yhteydessä toukokuussa 2003.

Herrasväenranta on Kaukulanjärven luoteisrannalla oleva kaakkoon pistävä niemi. Maaperä noin 112 m:n alapuolisella alueella on hienoa hiekkaa tai hietaa, tämän yläpuolisella kivikkoista moreenia. Noin 112 m:n tasolla on selvä, iältään määrittämätön muinaisranta. Heikompia muinaisia rantatörmä on myös tämän alapuolisilla alueilla. Puusto alueella on pääasiassa kuusta. Alueella on ilmeisesti viimeisen vuoden kuluessa tehty harvennushakkuita.

Hienojakoisen maan alue (siis noin 112 m:n tason alapuolella) vaikuttaa topografisesti otolliselta pyyntikulttuuriasuinpaikkojen kannalta. Alueelle tehtiin viitisentoista koekuoppaa eri tasoille, mutta mitään esihistorialliseen muinaisjäännökseen viittaavaa ei tavattu.

Noin 112 m:n korkeustasolla, kivikkoisen muinaisrannan tyvellä, koordinaattien osoittamassa paikassa, havaittiin pyöreä kivikasa, halkaisijaltaan noin 2,5 m, korkeudeltaan noin 50 cm. Kivikasan vierelle tehtiin kaksi koepistoa, joista paljastui noin 25 cm paksuinen vahva nokimaan ja palaneiden, nyrkinkokoisten kivien kerros. Löytöjä ei tavattu. Kyseessä on selvästi kiuas-tyyppisen tulisijan jäännökset. Kiukaasta noin 10 m kaakkoon on epäsäännöllisen suorakaiteen muotoinen, noin 2 x 3 m:n laajuinen, muutama kymmentä senttiä syvä kaivettu kuopanne. Tähän tehdyistä parista koekuopasta ei tavattu löytöjä tai selvää merkkiä kulttuurimaasta. Useita samantyyppisiä kuopanteita havaittiin myös niemekkeen länsiosassa, kiukaasta noin 60 m:n matkalla.

On epäselvää liittyvätkö kiuas ja kuopanteet samaan kontekstiin. Kuopanteet saattavat hyvinkin olla esim. myöhäisiä naurishautoja. Kiuas voi olla sata vuotta vanha saunan kiuas tai torpan tulisija, mutta on myös mahdollista että kyseessä on rautakautinen tai keskiaikainen kaukonautinta (eränkäyntiin) liittyvä kalasaunan tms. kiuas. Joka tapauksessa kohde olisi tutkittava ennen mahdollista rakentamista.

Kartta: 13

PADASJOKI 125 ALHO, SILLANPÄÄ

Ajoitus: ajoittamaton
Laji: pyynti: pyyntikuoppa

Kartta: 2143 05 TORITTU
x: 6818 68 y: 2557 77 z: 118 ±1 m
p: 6819 70 i: 3397 85

Mj-luokka (inventoijan ehdotus): II

Tutkijat: Sepänmaa Timo 2003 inventointi

Kuvat: LHM 131718 – 9 (mv)

Sijainti: Paikka sijaitsee kirkosta 16,8 km luoteeseen.

Huomiot: Sepänmaa 2003:
Paikka löytyi inventoinnin yhteydessä huhtikuussa 2003.

Koordinaattien osoittamassa paikassa on halkaisijaltaan n. 3 m, syvyydeltään n. 0,7 m kehävallillinen kuoppa. Kuoppaan tehdyissä kahdessa koepistossa ei havaittu hiiltä, joten kyseessä ei ole miilu. Kyseessä lienee pyyntikuoppa.

Maaperä on sora-moreenia. Puusto pääasiassa mäntyä.

Kartta: 14

PADASJOKI 126/1-3 KASINIEMI, KYYNÄRÖJÄRVEN KANNAS

Ajoitus: esihistoriallinen
Laji: asuinpaikka-alue

Kartta: 2143 02 KYYNÄRÖ
Alue 1: x: 6816 37 y: 2547 71 z: 112 ±1 m
p: 6817 85 i: 3387 70

Alue 2: x: 6816 34 y: 2547 79 z: 113 ±1 m
p: 6817 82 i: 3387 77

Alue 3: x: 6816 26 y: 2547 87 z: 117 ±1 m
p: 6817 74 i: 3387 85

Mj-luokka (inventoijan ehdotus): II

Löydöt: KM 33959:1-5, saviastianpaloja (mm. rautakauden tyyppiä), kvartsi-iskoksia, palanutta luuta (alue 1)
KM 33959:6, saviastianpaloja (alue 2)
KM 33959:7-8, saviastianpaloja (alue 3)

Tutkijat: Sepänmaa Timo 2003 inventointi

Kuvat: LHM 131809 – 16 (mv)

Sijainti: Paikka sijaitsee kirkosta 23,4 km luoteeseen, Vehkajärven eteläosan ja Kyynäröjärven välisellä kannaksella, Kyynäröjärvestä Vehkajärveen laskevan puron molemmin puolin.

Huomiot: Sepänmaa 2003:
Paikka löytyi inventoinnin yhteydessä toukokuussa 2003.

Alueella todettiin kolme enemmän tai vähemmän selvästi erillistä löytöaluetta.

Alue on sitä halkovasta tiestä huolimatta varsin hyvin säilynyt.

Kartta: 15

PADASJOKI 127 KASINIEMI, RUHANSILTA A

Ajoitus: kivikautinen
Laji: asuinpaikka

Kartta: 2143 05 TORITTU
x: 6814 02 y: 2550 52 z: 114 ±1 m
p: 6815 38 i: 3390 39

Mj-luokka (inventoijan ehdotus): II

Löydöt: KM 33960:1-2, kvartsi-iskoksia, palanutta luuta

Tutkijat: Sepänmaa Timo 2003 inventointi

Kuvat: 131817 – 8 (mv)

Sijainti: Paikka sijaitsee kirkosta 19,8 km luoteeseen, Vehkajärvestä Vesijakojärveen virtaavan salmen ylittävän Ruhansillan luoteispuolella.

Huomiot: Sepänmaa 2003:
Paikka löytyi inventoinnin yhteydessä toukokuussa 2003.

Koordinaattien osoittamaan paikkaan, moreeniharjanteen päälle tehtiin 2 koekuoppaa n. 1,5 m:n välein. Molemmista tuli löytöjä ja molemmissa oli havaittavissa noensekaista kulttuurikerrosta n. 5 – 25 cm:n syvyydellä.

Maaperä hiekkamoreenia. Puusto pääasiassa mäntyä.

Kartta: 6



LHM 131817. Ruhansilta A – kivikautinen asuinpaikka. Asuinpaikka taustalla näkyvän kumpareen laella. Kuvattu länteen.

PADASJOKI 127 /2 KASINIEMI, RUHANSILTA A/2

Ajoitus: kivikautinen
Laji: löytö

Kartta: 2143 05 TORITTU
x: 6814 05 y: 2550 53 z: 111
p: 6815 41 i: 3390 41

Mj-luokka (inventoijan ehdotus): II tai III

Tutkijat: Bilund Antti 2000 inventointi / kohde 13
Sepänmaa Timo 2003 inventointi,

Löydöt: KM 32392, 5,8 g, 1 kpl, kvartsi-iskos, Bilund Antti 2000, diar. 15.12.2000.

Sijainti: Paikka sijaitsee kirkosta 19,8 km luoteeseen.

Huomiot: Sepänmaa 2003:
Iskoksen on löytänyt Antti Bilund vuoden 2000 kaavainventoinnin yhteydessä. Ei havaittu muita merkkejä muinaisjäänöksestä. Ks. Bilundin kertomus. Vuoden 2003 inventoinnin yhteydessä ei kyseistä löytökohtaa tutkittu. (Ks. kohde 127:1)

Kartta: 6

PADASJOKI 128 KASINIEMI, RUHANSILTA B

Ajoitus: kivilautinen
Laji: asuinpaikka (?)

Kartta: 2143 05 TORITTU
x: 6813 98 y: 2550 61 z: 112 ±1 m
p: 6815 33 i: 3390 48

Mj-luokka (inventoijan ehdotus): II tai III

Löydöt: KM 33961, kvartsi-iskoksia

Tutkijat: Sepänmaa Timo 2003 inventointi

Kuvat: LHM 131819 (mv)

Sijainti: Paikka sijaitsee kirkosta 19,7 km luoteeseen, Vehkajärvestä Vesijako-järveen virtaavan salmen ylittävän Ruhansillan heti kaakkoispuolella.

Huomiot: Sepänmaa 2003:
Paikka löytyi inventoinnin yhteydessä toukokuussa 2003.

Alueelle tehtiin pari koekuoppaa, joista löytyi kaksi kvartsi-iskosta. Alueella ei valitettavasti ehditty viipyä kuin tuokio (n. 10 min), joten lisähavaintoja muinaisjäännöksestä ei saatu. Paikalla on kuitenkin (inventoijan mielestä) jotakuinkin varmuudella kivilautinen asuinpaikka.

Maaperä hiekkaa, joka on luontaisesti (raudasta johtuen) voimakkaan punaruskeaa – lähes punamultaa. Puusto lähinnä mäntyä.

Kartta: 6

PADASJOKI 129 MAAKESKI, HUOVARI A

Ajoitus: ajoittamaton
Laji: asuinpaikka: kiuas

Kartta: 2143 10 KELVENNE
x: 6804 67 y: 2576 69 z: 82
p: 6804 84 i: 3416 11

Mj-luokka (inventoijan ehdotus): II

Tutkijat: Sepänmaa Timo 2003 inventointi

Kuvat: ei kuvia

Sijainti: Paikka sijaitsee kirkosta 8,2 km itään, Huovari-saaren kaakkoisrannalla.

Huomiot: Sepänmaa 2003:
Paikka löytyi inventoinnin yhteydessä toukokuussa 2003.

Koordinaattien osoittamalla kohdalla on halkaisijaltaan n. 2,5 m, korkeudeltaan n. 0,5 m kumpu. Kummun viereen tehdyistä koekuopista paljastui, että kumpare koostuu murskaksi palaneista kivistä ja nokimaasta. Kyseessä on siis kiuas.

Kartta: 16

PADASJOKI 130 JOKIOINEN, HIIRENMÄKI

Ajoitus: ajoittamaton
Laji: tunnistamaton: röykkiö

Kartta: 2143 07 PADASJOKI
x: 6805 45 y: 2569 34 z: 85 ±2 m
p: 6805 95 i: 3408 80

Mj-luokka (inventoijan ehdotus): II

Kuvat: LHM 131799 – 800 (mv)

Sijainti: Paikka sijaitsee kirkosta 0,9 km kaakkoon, Hiirenmäen pohjoisluoteeseen viettävän rinteiden alaosassa, pellon reunasta noin 30 m kaakkoon ja viereisen talon päärakennuksesta noin 100 m länteen.

Huomiot: Sepänmaa 2003:
Paikka löytyi inventoinnin yhteydessä toukokuussa 2003.

Koordinaattien osoittamassa paikassa on ainakin kaksi hyvin matalaa (n. 20 cm), n. 2,5 x 3 m:n kiveystä.

Kyseessä saattavat olla lähinnä viljelyröykkiöt, mutta esim. hautaröykkiöiden mahdollisuus ei ole poissuljettu.

Aluetta ei tutkittu koekuopittamalla.

Maaperä kivikkoista moreenia. Kasvillisuus lehtomaista.

Kartta: 2

PADASJOKI 131 KELLOSALMI, KELLOSALMEN TIENRISTEYS

Ajoitus: ajoittamaton
Laji: pyynti: pyyntikuoppia

Kartta: 2143 08 KELLOSALMI
x: 6814 27 y: 2568 24 z: 92 ±2 m, paikannus ±40 m
p: 6814 81 i: 3408 11

Mj-luokka (inventoijan ehdotus): II

Tutkijat: Sepänmaa Timo 2003 inventointi

Kuvat: ei kuvia

Sijainti: Paikka sijaitsee kirkosta 8,4 km pohjoiseen, vanhan maantien ja Kellosalmelle ja Virmailansaareen johtavan tien risteyksen luoteispuolella.

Huomiot: Sepänmaa 2003:
Paikka löytyi inventoinnin yhteydessä toukokuussa 2003.

Alueella on kymmenkunta pyöreää, kehävallillista kuopannetta, halkaisijaltaan n. 2,5 m. Pariin kuopanteeseen tehdyissä koepistoissa ei ollut havaittavissa hilttä, jote kyseessä eivät ole hiilimiilut, vaan ilmeisesti pyyntikuopat.

Kartta: 12

PADASJOKI 132 JOKIOINEN, VANHA HAUTAUSMAA

Ajoitus: nuorempi kivikausi
Laji: asuinpaikka

Kartta: 2143 07 PADASJOKI
x: 6805 80 y: 2568 55, z: 90 m
p: 6806 34 i: 3408 03

Mj-luokka (inventoijan ehdotus): II

Löydöt: KM 33962, saviastianpala

Tutkijat: Sepänmaa Timo 2003 inventointi

Kuvat: LHM 33257 (dia)

Sijainti: Paikka sijaitsee kirkosta noin 50 m etelään, sankarihautausmaan alapuolella olevalla tasanteella, joka on vanhaa hautausmaata.

Huomiot: Sepänmaa 2003:

Edellä mainitulla kohdalla oli tehty jonkinlaista kaapeli- tms. kaivantoa. Tämän kaivannon päällä, irtaimen hiekan joukossa oli saviastianpala. Alueelle ei tehty koekuoppia.

Topografisten seikkojen perusteella kohdalla on aivan ilmeisesti kivikautinen asuinpaikka. Paikka lienee kuitenkin suureksi osaksi myöhempien haudauksien ja muun toiminnan tuhoama.

Maaperä hiekkaa.

Kartta: 2



LHM 33257. Vanha hautausmaa – kivikautinen asuinpaikka. Kuvan keskellä jyrkemmän rinteiden tyvellä kampakeramiikan palan löytöpaikka. Taustalla Padasjoen kirkko. Kuvattu pohjoiseen.

PADASJOKI 201 JOKIOINEN, VANHAN KIRKON PAIKKA

Ajoitus: historiallinen
Laji: palvonta: kirkko

Kartta: 2143 07 PADASJOKI
x: 6805 84 y: 2568 53 z: 95
p: 6806 38 i: 3408 01

Mj-luokka (inventoijan ehdotus): II tai III

Löydöt: KM 8287:1-31, hautalöytöjä ym., Y. Kronqvist 1924, mm. Albrekt Meklenburgilaisen brakteaatti (alan:o 9).

Tutkijat: Kronqvist Y. 1924 kaivaus

Sijainti: Kohde sijaitsee nykyisen kirkon kohdalla, sen alla.

Huomiot: Sepänmaa 2003:
Nykyisen kirkon kohdalla on ollut Padasjoen aikaisempia kirkkoja, ilmeisesti myös keskiaikainen.

Kartta: 2

PADASJOKI 202 JOKIOINEN, LÄHDENIITTU

Ajoitus: historiallinen
Laji: asuinpaikka

Kartta: 2143 05 TORITTU
x: 6811 20 y: 2557 01 z: 130 ±3 m
p: 6812 26 i: 3396 75

Mj-luokka (inventoijan ehdotus):

Tutkijat: Sepänmaa Timo 2003 inventointi

Kuvat: LHM 131755 – 66 (mv)

Sijainti: Paikka sijaitsee kirkosta 12,7 km luoteeseen, Niinimäenkulmalta noin 1 km etelään, nykyisin asumattomalla metsäalueella. Kohde on merkitty peruskarttaan muinaisjäännösmerkillä.

Huomiot: Sepänmaa 2003:
Kohde löytyi, kun menin tarkastamaan peruskartalle muinaisjäännösmerkillä merkityn paikan.

Kyseessä on laajahko ja melko hyvin säilynyt torpan tms. jäännös tähän liittyvine raivausröykkiöineen.

Aluetta pyrittiin kartoittamaan GPS-laitteen avulla. Tarkkuus metsässä oli kuitenkin varsin huono, mikä ilmeni vasta jälkityövaiheessa, kun GPS-mittausten ja muistiinpanojen avulla yritettiin piirtää alueesta yleiskartan luonnosta.

Alla kuitenkin GPS:n ilmoittamat koordinaatit rakenteittain:

Rakenne A (p 6812330 / i 3396766): Raivausröykkiö, n. 2 x 2 m, kork. 0,7 m. Traktorin jäljet kulkevat yli.

Rakenne B (p 6812326 / i 3396763): Raivausröykkiö, 2 x 2 m, korkeus 1 m. Ehjä.

Rakenne C (p 6812326 / i 3396758): Raivausröykkiö, 1,5 x 2 m, kork. 0,8 m. Ehjä. oksien peittämä.

Rakenne D (p 6812330 / i 3396756): Raivausröykkiö, 2,5 x 1 m, kork. 0,5 m.

Rakenne E (p 6812349 / i 3396751): Kivikasa, 4 x 3,5 m, kork. 1,2 m. Kiuas (?). SE-puolella maavallia.

Rakenne F (p 6812344 / i 3396752): Pisteiden pohjoislaidalla kivikasa, 3 x 1,2 m, kork. 0,3 m. Pisteiden etelälaidalla suorakaiteen muotoinen kuoppa, 2 x 1 m, syv. 0,8 m.

Rakenne G (p 6812350 / i 3396732): Uunin pohja, n. 1,2 x 1,2, kork. 1 m. Uuni ollut rakennuksen SW-kulmassa maapenkasta (perustus) päätellen.

Rakenne H (p 6812361 – 58 / i 3396737 – 45): E-W-suuntainen matala, 8 m pitkä, 1 m leveä, 0,5 m korkea kiviaita.

Kartta: 17

PADASJOKI 203 JOKIOINEN, MUSTALAHTI

Ajoitus: ajoittamaton
Laji: luola / leiripaikka

Kartta: 2143 10 KELVENNE
x: 6809 92 y: 2570 18 z: 85
p: 6810 38 i: 3409 85

Mj-luokka (inventoijan ehdotus): II tai III

Tutkijat: Sepänmaa Timo 2003 inventointi

Kuvat: LHM 131768 –9 (mv)

Sijainti: Paikka sijaitsee kirkosta 4,4 km pohjoiseen, Seittenpään alueella, Päijänteen Mustalahden koillisrannalla.

Huomiot: Sepänmaa 2003:
Paikka löytyi inventoinnin yhteydessä toukokuussa 2003.

Kallioseinämässä on useiden neliömetrien laajuinen luola. Tilaa on hyvin muutamallekin hengelle. Luolan sisällä halkaisijaltaan noin 1 m kivetty pyöreä nuotionsija. Luolan suuaukon sivuja on peitetty siististi ladotuilla kivillä.

Kyseinen kohde on tuskin esihistoriallinen. Kyse saattaa olla viime vuosikymmenten aikana (ei kuitenkaan aivan viime vuosina) tehdyistä esim. lasten leikkeihin liittyvistä rakenteista. Toisaalta esim. kalastajien suojapaikaksi paikka myös sopisi. Ajoitus on siis avoin.

Kartta: 18



LHM 131769. Mustalahti – luola. Luolassa kivetty liesi sekä kylmämuurattua tuulensuojaa.

PADASJOKI 204 MAAKESKI, HUOVARI B

Ajoitus: historiallinen
Laji: valmistus: tervahauta

Kartta: 2143 10 KELVENNE
x: 6804 85 y: 2576 65, paikannus ± 50 m
p: 6805 02 i: 3416 08

Mj-luokka (inventoijan ehdotus): II tai III

Tutkijat: Sepänmaa Timo 2003 inventointi

Sijainti: Paikka sijaitsee kirkosta 8,2 km itään, Huovari-saaren kaakkoisosassa.

Huomiot: Sepänmaa 2003:
Paikka löytyi inventoinnin yhteydessä toukokuussa 2003.

Rankkasateessa kohdetta ei tullut paikannettua tai tutkittua tarkasti.

Kartta: 16

PADASJOKI 205 AUTTOINEN, LÖYTYNNIEMI

Ajoitus: historiallinen
Laji: asuinpaikka

Kartta: 2134 06 AUTTOINEN
x: 6797 73 y: 2558 87 z: 135 ±5 m
p: 6798 72 i: 3397 99

Mj-luokka (inventoijan ehdotus): II

Tutkijat: Sepänmaa Timo 2002 inventointi / kohde 14

Sijainti: Paikka sijaitsee kirkosta 12,6 km lounaaseen, Jamoinjärven lounaisosassa olevalla Löytynniemellä ja lähiympäristössä.

Huomiot: Sepänmaa 2003:
Paikkaa ei tarkastettu vuoden 2003 inventoinnin yhteydessä.

Sepänmaa 2002:

"Kohde löytyi Auttoisten rantakaavainventoinnin yhteydessä huhtikuussa 2002.

Löytynniemellä sekä sen kaakkoispuoleisella ranta-alueella on useita kymmeniä kiviröykkiöitä, kiviaidan pätkiä sekä muutamia rakennuksenperustoja kiukaanjäänteineen. Kyseessä on aivan ilmeisesti historiallisen ajan torpan tms. paikka. Aluetta ei inventoinnissa tutkittu tarkemmin.

Alue on varsin hyvin säilynyt. Alueella voisi olla tutkimuksellista ja suojelullista arvoa esimerkkinä historiallisen ajan torpan tms. paikasta ja ympäristöstä.

Tämänkaltaisten historiallisen ajan kohteiden mahdollisesta rauhoituksesta tulee kuitenkin aina tapauskohtaisesti sopia Museoviraston kanssa. "

Kartta: 10

PADASJOKI 206 AUTOINEN, KUIVANIEMI

Ajoitus: historiallinen
Laji: maatalous: röykkiö

Kartta: 2134 06 AUTOINEN
x: 6797 86 y: 2559 66 z: 133 ±3 m
p: 6798 82 i: 3398 78

Mj-luokka (inventoijan ehdotus): II tai III

Tutkijat: Sepänmaa Timo 2002 inventointi / kohde 15

Sijainti: Paikka sijaitsee kirkosta 12,0 km lounaaseen, Jamoinjärven kaakkoisosassa olevan Kuivaniemen lounaisosassa.

Huomiot: Sepänmaa 2003:
Paikkaa ei tarkastettu vuoden 2003 inventoinnin yhteydessä.

Sepänmaa 2002:

"Muinaisjäännös löytyi Auttoisten rantakaavainventoinnin yhteydessä toukokuussa 2002.

Koko Kuivaniemen alueella, mutta etenkin niemen lounaisosassa on lukuisia (> 20 kpl) kiviröykkiöitä. Röykkiöt ovat halkaisijaltaan noin 1 - 3 m, korkeudeltaan noin 30 - 80 cm, kekomaisia, pelkistä pyöreähköistä kivistä (halk. 10 - 30 cm) koostuvia. Kyseessä ovat aivan ilmeisesti viljelyröykkiöt, lähinnä kaskeamiseen liittyviä. Niemellä on tosin suppeita, raivattuja aloja, jotka ovat voineet kelvata pieniksi pelloiksikin. Oletettavaa on, että niemellä on ollut torppa, mutta tällaisen raunioita ei alueella sattunut löytymään.

Alue on melko ehjää - vain yksi kesämökki niemen luoteisosassa - joten esimerkkinä kaskiviljelyalueesta kohteella voisi olla tutkimus- ja suojeluarvoa. Tämänkaltaisten historiallisen ajan kohteiden mahdollisesta rauhoituksesta tulee kuitenkin aina tapauskohtaisesti sopia Museoviraston kanssa.

Kartta: 10

PADASJOKI 207 NYYSTÖLÄ, NUIJASODAN MUISTOMERKKI

Ajoitus: rautakautinen
Laji: tieto kalmistolöydöstä

Kartta: 2143 07 PADASJOKI
x: 6803 80 y: 2569 33 z: 110 ±2 m
p: 6804 30 i: 3408 72

Mj-luokka (inventoijan ehdotus): III

Sijainti: Paikka sijaitsee kirkosta 2,2 km etelään, vanhan Nyystölän maantien ja Satulinnan taloon johtavan tien risteyksen länsipuolella.

Huomiot: Sepänmaa 2003:
Uuno Pulkkilan kirjoittaa Padasjoen historiassa (Jyväskylä 1947), sivulla 32: ”Sopivana kalmistopaikkana pidetään Suntelan tienhaaran Nuijamäkeä, joka Nuijamies-patsaan paikkana on nykyisin rauhoitettu. Paikkakuntalaisten mukaan on mäestä löydetty melko matalasta luunsiruja ja hiilen kappaleita ja tämän seikan kirjoittaja on omakohtaisestikin voinut todeta.”

Pulkkilan mukaan paikalla siis olisi rautakautista kalmistoa – lähinnä ilmeisesti polttokenttäkalmistoa. Paikka vaikuttaakin erittäin sopivalta kalmiston kannalta. Inventoin aluetta metallinilmaisimen avulla sekä muutamia koekuoppia tehden toukokuussa 2003. Mitään kalmistoon tai muuhun viittaavaa en kyseiseltä sorakumpareelta kuitenkaan tavannut. Muutamista koepistoista sai sen käsityksen, että kumpareta on paikoin myllätty myös Nuijamies-patsaan ulkopuolella – mahdollisesti kuitenkin kyseiset kaivelut ja maanpinnan tasoittelut liittyvät patsaan pystytykseen. Kalmistoa ei siis tavattu, mutta lainkaan mahdotonta ei ole, että sellainen paikalla olisi tai olisi ollut.

Kartta: 3

PADASJOKI 208 KELLOSALMI, VARPUSENLINNA

Ajoitus: ajoittamaton
Laji: muu: paikannimi

Kartta: 2143 08 KELLOSALMI
x: 6819 81 y: 2568 18 z: 85 ±7 m
p: 6820 35 i: 3408 30

Mj-luokka (inventoijan ehdotus): III

Sijainti: Paikka sijaitsee kirkosta 14,0 km pohjoiseen, Päijänteen Varpusenlinnanselän pohjoispuolella, Padasjoen ja Kuhmoisten rajalla, Keulaimenkärjestä 1,3 km koilliseen.

Huomiot: Sepänmaa 2003:
Paikkaa ei tarkastettu inventoinnin yhteydessä. Tiettävästi paikalla ei ole minkäänlaista muinaisjäännöstä.

Kartta: ei karttaa

PADASJOKI 209 AUTOINEN, KEINUHONKA

Ajoitus: historiallinen

Laji: raja: kivi

Kartta: 2143 04 VESIJAKO

x: 6800 18 y: 2558 16 z: 148

p: 6801 20 i: 3397 39

Mj-luokka (inventoijan ehdotus): II / III

Sijainti: Paikka sijaitsee kirkosta 11,8 km länteen, Auttoisten kylän pohjoispuolella olevalla mäellä, pellon ja metsän rajalla.

Huomiot: Sepänmaa 2003:

Kyseessä on käytössä oleva rajakivi, ainakin isojaon aikainen, mahdollisesti vanhempikin.

Kartta: 9 ja 10

PADASJOKI 210 KELLOSALMI, RAUTIOLA A

Ajoitus: historiallinen
Laji: asuinpaikka

Kartta: 2143 08 KELLOSALMI
x: 6814 78 y: 2568 53 z: 82 ±1 m
p: 6815 31 i: 3408 42

Mj-luokka (inventoijan ehdotus): III

Tutkijat: Sepänmaa Timo 2003 inventointi

Kuvat: ei kuvia

Sijainti: Paikka sijaitsee kirkosta 8,9 km pohjoiseen.

Huomiot: Sepänmaa 2003:
Paikka löytyi inventoinnin yhteydessä toukokuussa 2003.

Peltomaa on alueella hyvin mustaa ja alueella on runsaasti palanutta kiveä. Mitään esihistoriaan viittaavaa ei melko tarkasta etsimisestä huolimatta havaittu. Mainittakoon, että peltoalueella on runsaasti mustanruskeaa keraamista ainetta, joka ensi vilkaisulla vaikuttaa suuresti rautakauden tyyppin keramiikalta. Lähemmin tutkittaessa ilmeni kuitenkin, että aines on jotakin muuta, mahdollisesti raudanvalmistukseen liittyvää jätettä tms.

Mielestäni kohteella ei ole erityistä suojeluarvoa.

Kartta: 12

PADASJOKI 211 KELLOSALMI, LOSSARINLAHTI

Ajoitus: historiallinen
Laji: asuinpaikka

Kartta: 2143 08 KELLOSALMI
x: 6815 00 y: 2568 62 z: 86 ±2 m
p: 6815 53 i: 3408 52

Mj-luokka (inventoijan ehdotus): II tai III

Tutkijat: Sepänmaa Timo 2003 inventointi

Sijainti: Paikka sijaitsee kirkosta 9,2 km pohjoiseen, Virmailansaassa, Lossarinlahden itäpuolella, Vähäsaloön johtavan tien koillispuolella olevassa metsikössä.

Huomiot: Sepänmaa 2003:
Paikka löytyi inventoinnin yhteydessä toukokuussa 2003.

Alueella on mm. kiukaan jäännökset, viljelyröykkiöitä ym. Paikkaa ei tarkemmin tutkittu. Kyseessä on historiallisen ajan autioitunut talon tai torpan paikka.

Kartta: 12

PADASJOKI 212 PÄRMISTÖ B

Ajoitus: historiallinen
Laji: valmistus: hiilimiilu

Kartta: 2143 08 KELLOSALMI
x: 6816 37 y: 2567 77 z: 94 ±1 m
p: 6816 93 i: 3407 73

Mj-luokka (inventoijan ehdotus): II tai III

Tutkijat: Sepänmaa Timo 2003 inventointi

Kuvat: LHM 131771 (mv)

Sijainti: Paikka sijaitsee kirkosta 10,6 km pohjoiseen, Virmailansaaren länsiosassa, Vähäsaloon johtavan tien koillispuolella, tiestä noin 5 m.

Huomiot: Sepänmaa 2003:
Kohde löytyi inventoinnin yhteydessä toukokuussa 2003.

Paikalla on halkaisijaltaan n. 3-metrinen pyöreä hiilimiilu, syvyydeltään muutama kymmentä senttiä.

Kartta: 12

PADASJOKI 213 NYYSTÖLÄ, MÄKELÄ D

Ajoitus: historiallinen (?)
Laji: tunnistamaton: kivirakenne

Kartta: 2143 07 PADASJOKI
x: 6803 25 y: 2569 61 z: 98 ±1 m
p: 6803 74 i: 3408 97

Mj-luokka (inventoijan ehdotus): II

Tutkijat: Sepänmaa Timo 2003 inventointi

Kuvat: LHM 131745-6 (mv)

Sijainti: Paikka sijaitsee kirkosta 2,8 km etelään, .

Huomiot: Sepänmaa 2003:

Paikka on raivattu pelloksi vasta hiljattain. Paikalla on kynnöspellon pinnassa useita ilmeisesti liesien jäännöksiä n. 30 x 20 m:n alalla. Mitään ajoittavaa materiaalia ei pintapoiminnassa havaittu.

Kartta: 3

PADASJOKI 214 NYYSTÖLÄ, TOILANMÄKI D

Ajoitus: historiallinen
 Laji: tunnistamaton: kivrakenne

Kartta: 2143 07 PADASJOKI
 x: 6803 02 y: 2569 09 z: 122 ±2 m
 p: 6803 54 i: 3408 44

Mj-luokka (inventoijan ehdotus): II

Tutkijat: Sepänmaa Timo 2003 inventointi

Kuvat: 131791 – 2 (mv)

Sijainti: Paikka sijaitsee kirkosta 2,9 km etelään.

Huomiot: Sepänmaa 2003:
 Käydessäni tarkastamassa toukokuussa 2003 Toilanmäen kuppikiviä, ilmoitti talon isäntä, herra Hoimela mäellä olevista erikoisista kivilatomuksista. Näitä kuului olevan lukuisia samalla mäellä. Kävimme tarkastamassa yhden.

Kyseessä on parin maakiven väliin pienemmistä kivistä ladottu jonkinlainen suojan tapainen, johon mahtuu juuri yksi ihminen kyykkyyntä tai makuulle.

Ilmoittaja ei tiennyt rakennelman tarkoitusta, myöskään allekirjoittanut ei osaa sanoa asiasta mitään varmaa. Saattaisiko kyseessä olla nuijasodan tapahtumiin liittyvä ampumasuoja?

Maasto kivikkoista moreenia, kuusimetsää.

Kartta: 3



LHM 131791. Toilanmäki D – maakivien väliin tehty kivilatomus. Kuvattu pohjoiseen.

PADASJOKI 215 MAAKESKI, LINNAMÄKI

Ajoitus: ajoittamaton
Laji: muu: paikannimi

Kartta: 2134 12 ASIKKALAN KIRKONKYLÄ
x: 6797 60 y: 2572 48 z: 136
p: 6797 97 i: 3411 58

Mj-luokka (inventoijan ehdotus): III

Tutkijat: Sepänmaa Timo 2003 inventointi

Kuvat: LHM 131794 - 8

Sijainti: Paikka sijaitsee kirkosta 9,1 km etelään, Ylä-Teppisen talosta noin 200 m lounaaseen.

Huomiot: Sepänmaa 2003:
Tarkastin paikan toukokuussa 2003 paikannimen vuoksi.

Mäki on noin puoliksi poistettu sorakuormien mukana. Mäen säilyneellä lakialueella oli laajalti kuorittua maanpintaa. Mitään löytöjä tai rakenteita ei alueella todettu.

Topografisesti mäki saattaisi sopia muinaislinnaksi, mutta viitteitä muinaisjäännöksestä ei (paikannimen lisäksi) siis ole.

Kartta: 19

PADASJOKI 216 JOKIOINEN, SAKSALAN MUONAMIESTEN ALUE

Ajoitus: historiallinen
Laji: maatalous

Kartta: 2143 07 PADASJOKI
x: 6805 60 y: 2569 66 z: 85 ±5 m, paikannus ±200 m
p: 6806 09 i: 3409 13

Mj-luokka (inventoijan ehdotus): III (toistaiseksi)

Tutkijat: Sepänmaa Timo 2003 inventointi

Kuvat: ei kuvia

Sijainti: Paikka sijaitsee kirkosta 1,1 km itään.

Huomiot: Sepänmaa 2003:
Tarkastin alueen vuoden 2003 inventoinnin yhteydessä toukokuussa.

Alueella on lukuisia kivikasoja ja erilaisia maavalleja yms. Näistä suurin osa lienee (historiallisen ajan?) viljelyksiin liittyviä raivauskasoja, joukossa saattaa olla kiukaitakin. Pitäisin topografisten seikkojen perusteella myös rautakautisten muinaisjäännösten löytymistä alueelta hyvin mahdollisena. Pikaisessa inventoinnissa tällaisia ei kuitenkaan havaittu.

Mikäli alueella tullaan rakentamaan, olisi tarkempi prospektointi tarpeen.

Kartta: 2

PADASJOKI 217 OSOILA, KARTANO

Ajoitus: historiallinen
Laji: asuinpaikka

Kartta: 2143 07 PADASJOKI
x: 6807 08 y: 2568 18 z: 84
p: 6807 63 i: 3407 72

Mj-luokka (inventoijan ehdotus): II tai III

Tutkijat: Sepänmaa Timo 2003 inventointi

Kuvat: LHM 131734 (mv)

Sijainti: Paikka sijaitsee kirkosta 1,3 km pohjoiseen.

Huomiot: Sepänmaa 2003:
Paikka löytyi inventoinnissa huhtikuussa 2003. Mukana oli arkeologi Hannu Poutiainen.

Paikalla on pyöreä, halkaisijaltaan n. 6 m, korkeudeltaan n. 0,7 m tasalakinen maakumpu. Kummun laelle tehdyssä koekuopassa oli n. 30 cm:n paksuinen palaneen saven tai tiilimurskan kerros. Kyseessä on aivan ilmeisesti jonkinlaisen historiallisen rakennuksen pohja.

Kartta: 2

PADASJOKI 301 LEHTISAARI

Ajoitus: vanh kivi
Laji: löytö

Kartta: 2143 11 VIRMAILA
x: 6819 40 y: 2572 40, paikannus \pm 250 m
p: 6819 75 i: 3412 50

Mj-luokka: III

Löydöt: KM 1086, 1 kpl, pallonuija.

Sijainti: Löytöpaikka sijaitsee kirkosta 14,1 km pohjoiseen, Virmailansaaren pohjoispuolella sijaitsevalla Lehtisaarella.

Huomiot: Sepänmaa 2003:
Löydetty Lehtisaaresta - ei tarkempia löytötietoja. Tarkka löytöpaikka on tuskin enää selvitetävissä.

Alueella ei käyty vuoden 2003 inventoinnin yhteydessä.

Kartta: 20

PADASJOKI 302 VEHKAJÄRVI

Ajoitus: kivikautinen
Laji: löytö

Kartta: 2143 08 KELLOSALMI
x: 6812 78 y: 2560 75, paikannus ±700 m
p: 6813 67 i: 3400 56

Mj-luokka: III

Löydöt: KM 1164, 1 kpl, kivikirves / oikoteräinen.

Sijainti: Löytöpaikka sijaitsee kirkosta 10,4 km luoteeseen, Kaukelan, Jokioisten ja Toritun kylien rajalla sijaitsevan Vehkajärven tienoilla.

Huomiot: Sepänmaa 2003:
Löydetty "Vehkajärven luota" - ei tarkempia löytötietoja. Koordinaatit ilmoittavat Vehkajärven keskikohdan - Vehkajärven talo koordinaateista noin 400 m länteen. Tarkka löytöpaikka on tuskin enää selvitettävissä.

HUOM! Saattaa viitata myös kunnan pohjoisosassa sijaitsevaan Vehkajärveen.

Alueella ei käyty vuoden 2003 inventoinnin yhteydessä.

Kartta: 13

PADASJOKI 303 KELLOSALMEN KARTANO

Ajoitus: kivikautinen
Laji: löytö

Kartta: 2143 08 KELLOSALMI

Mj-luokka: III

Löydöt: KM 1546, 1 kpl, liuskekärki, Aspelinin atlas kuva 62.

Huomiot: Sepänmaa 2003:
"Löydetty kyntäessä vanhasta kaskimaasta Kellonsalmen kartanon alueella" - ei tarkempia löytötietoja. Koko Kellosalmen kylä on vanhaa Kellosalmen kartanon aluetta. Tarkka löytöpaikka on tuskin selvitetävissä. Soikea kupurasolki KM 1738 (kohde 306) ja ilmeisesti myös rautainen keihäänkärki KM 2199 (kohde 311) on löytötietojen mukaan löydetty "samasta paikasta". Ks. kohde 311.

PADASJOKI 304 VESIJAON KYLÄ

Ajoitus: kivilautinen

Laji: löytö: sekundaarinen

Kartta: 2143 04 VESIJAKO

Mj-luokka: III

Löydöt: KM 1695:1, 1 kpl, kiviesineen katkelma, "saatu erään noidan pussista".

Huomiot: Sepänmaa 2003:

Löytötietojen mukaan "saatu erään noidan pussista Vesijaon kylästä". Esineen alkuperäinen löytöpaikka ei ole enää selvitetävissä.

PADASJOKI 305 JOKIOINEN TASALA

Ajoitus: nuorempi kivikausi

Laji: löytö

Kartta: 2143 07 PADASJOKI

Mj-luokka: III

Löydöt: KM 18769:1, 1 kpl, saviastian reunapala, (ilm.) Ka II, Luotomaa Niilo 1951.
:2, 1 kpl, luu.

Huomiot: Sepänmaa 2003:

Löytötiedot: "Löydöt tehtiin rakennuksen perustuksia kaivettaessa N. Luotomaan omistamalla Tasalan tontilla. Maakerros: hiekkakerroksen alta alkava savikerros; n. 1 m maanpinnasta löytösyvyys."

Vuoden 2003 inventoinnin yhteydessä Tasalan tonttia ei saatu paikannettua. Esim. maarekisterin avulla paikantaminen kyllä onnistuisi. Keramiikka viittaa asuinpaikkalöytöön.

Kartta: Oletettavasti kartta 2:n alueella – ei merkitty kartalle

PADASJOKI 306 "VIRMAILAN KELLOSALMI"

Ajoitus: rautakautinen: ristiretki
Laji: löytö

Kartta: 2143 08 KELLOSALMI

Mj-luokka: III

Löydöt: KM 1738, 1 kpl, soikea kupurasolki, tyyppiä Ailio H eli rapusolki.

Huomiot: Sepänmaa 2003:
"Löydetty Wirmailan saarelta Kellosalmen rusthollin maalta" - ei tarkempia löytötietoja. Koko Kellosalmen kylä on vanhaa Kellosalmen kartanon eli rusthollin aluetta. Tarkka löytöpaikka on tuskin selvitetävissä. Liuskekärki / -tikari KM 1546 (kohde 303) sekä ilmeisesti myös rautainen keihäänkärki KM 2199 (kohde 311) on löytötietojen mukaan löydetty "samasta paikasta". Ks. kohde 311.

PADASJOKI 307 KELLOSALMI

Ajoitus: rautakautinen

Laji: löytö

Kartta: 2143 08 KELLOSALMI

x: 6815 00 y: 2567 60, paikannus ±3000 m

p: 6815 57 i: 3407 50

Mj-luokka: III

Löydöt: KM 1894, 1 kpl, soikea tuluskivi.

Sijainti: Paikka sijaitsee kirkosta 9,2 km pohjoiseen, Virmailansaaren ja mantereen välisessä Kellosalmessa.

Huomiot: Sepänmaa 2003:

"Nuotanvedossa löydetty Kellosalmesta Padasjoelta." Koordinaatit osoittavan Kellosalmen keskikohdan - salmea tästä pisteestä noin 3000 m kaakkoon sekä luoteeseen. Tarkempi löytöpaikka on tuskin selvitettävissä.

Kartta: 12:n alueella – ei merkitty karttaan

.

PADASJOKI 308 TORITTU, ALATALO

Ajoitus: kivikautinen
Laji: löytö

Kartta: 2143 05 TORITTU
x: 6814 05 y: 2558 84, paikannus ±500 m
p: 6815 03 i: 3398 71

Mj-luokka: III

Löydöt: KM 2087:10, 1 kpl, kourutaltoa.

Sijainti: Löytöpaikka sijaitsee kirkosta 12,7 km luoteeseen, Toritun kylän eteläosassa sijaitsevan Alatalon maalla.

Huomiot: Sepänmaa 2003:
Löytötietojen mukaan: "Löydetty Padasjoelta, Toritun kylästä, Alatalon pellostä."
Annetut koordinaatit ilmoittavat Alatalon vanhan päärakennuksen sijainnin - pellot ovat tästä 200 - 500 m pohjoiseen, itään ja kaakkoon.

Aluetta ei inventoitu vuoden 2003 inventoinnin yhteydessä.

Kartta: 21

PADASJOKI 309 VESIJAKO TEERIHAUTA

Ajoitus: kivikautinen
Laji: löytö

Kartta: 2143 04 VESIJAKO
x: 6805 38 y: 2555 60 z: 116 ±7 m, paikannus ±150 m
p: 6806 51 i: 3395 07

Mj-luokka: III

Löydöt: KM 2087:26, 1 kpl, tasataltta.

Sijainti: Löytöpaikka sijaitsee kirkosta 13,0 km länteen, Vesijaon kylässä sijaitsevan Terrihauta (eli Teerihauta) -nimisen talon maalla.

Huomiot: Sepänmaa 2003:
Löytötietojen mukaan: "Löydetty Vesijakaan kylästä Teerihaudasta". Annetut koordinaatit ilmoittavat Terrihaudan talon sijainnin - pellot ovat talosta noin 150 metrin säteellä.

Alueen peltoja inventoitiin pikaisesti ja pintapuolisesti toukokuussa 2003. Merkkejä muinaisjäänöksistä ei tavattu.

Kartta: 5

PADASJOKI 310 "VIRMAILA"

Ajoitus: kivikautinen
Laji: löytö

Kartta: 2143 11 VIRMAILA

Mj-luokka: III

Löydöt: KM 2089:24, 1 kpl, kourutaltoa.

Huomiot: Sepänmaa 2003:
Löytötietojen mukaan löydetty "Virmailasta Padasjoelta". Tarkan löytöpaikan selvittäminen ei liene enää mahdollista.

PADASJOKI 311 VIRMAILAN SAARI / "ENTISEN LAHDEN POHJA"

Ajoitus: rautakautinen: viikinkiaika
Laji: löytö

Kartta: 2143 08 KELLOSALMI

Mj-luokka: III

Löydöt: KM 2199, 1 kpl, rautainen keihäänkärki, tyyppiä Petersen E.

Huomiot: Sepänmaa 2003:

Löytötietojen mukaan: "Löyd. Virmailan saarelta entisen lahden pohjasta, 2 korttelin syvyydestä, samalta kohdalta josta ennenkin löydetty muinaiskaluja, lahj. talonhaltija J. Tallgren." J. Tallgrenin lahjoittamia esineitä ovat myös KM 1546 liuskekärki sekä 1738 soikea kupurasolki (kohteet 303 ja 306), jotka kaikki ovat löytötietojen mukaan "samalta kohdalta". Tällä perusteella myös kyseessä oleva löytö on peräisin Kellosalmen kylästä, silloisen kartanon maalta. Kyseisen kartanon omistuksessa oli löytöajankohtana koko Kellosalmen kylä. Em. kolmen esineen perusteella voidaan kuitenkin haarukoida, että löytöpaikka / -alue on Virmailan saaren puolella. Kohdalla olevan löydön tieto "entisen lahden pohjasta" rajaa mahdollisia löytökohtia. Mikäli kuvauksella "entisen lahden pohjasta" tarkoitetaan (vuonna 1883) Päijänteen laskua (vuosina 18XX - YY TARK!!!) edeltänyttä lahdenpohjaa, voidaan kyseistä "lahdenpohjaa" hakea noin 80 metrin korkeuskäyrän pohjalta. Tällä perusteella ainoa viljelyksessä löytöajankohtana todennäköisesti ollut selkeä "entinen lahdenpohja" on nykyisten Kirjuan ja Rinteelän talojen välissä oleva notkelma. Pohjukan koordinaatit: x = 6814 52, y = 2569 04. Alue vaikutti rautakauden suhteen varsin potentiaaliselta, mutta toukokuussa 2003 kaikki alueen pellot olivat kesannolla, joten näitä ei voitu tarkastaa.

PADASJOKI 312 SEITSENPÄÄ INKILÄ

Ajoitus: kivikautinen

Laji: löytö

Kartta: 2143 08 KELLOSALMI

x: 6811 10 y: 2569 76, paikannus ± 1000 m

p: 6811 58 i: 3409 48

Mj-luokka: III

Löydöt: KM 2622:12, 1 kpl, tasataltta, Inkilä Esaijas.
:13, 1 kpl, tasataltta.

Sijainti: Löytöpaikka sijaitsee kirkosta 5,4 km pohjoiseen, Seitniemen alueella, todennäköisesti nykyisen Koski-Inkilän talon maalla.

Huomiot: Sepänmaa 2003:

Löytötietojen mukaan alan:o 12 "Löysi Seitsepään Inkilän pellostä, aivan Päijänteen rannalta kyntäessä Esaijas Inkilä noin parikymmentä vuotta takaperin" (vuodesta 1889 lukien) ja alan:o 13 "Löyd. saman paikan likeltä kuin edellinenkin". Nykyiseltä peruskartalta löytyy Vanha-Inkilän sekä Koski-Inkilän talot, jotka molemmat ovat kantataloa n:o 8. Nykyisin ei ko. kantatalosta syntyneillä tiloilla ole peltoja aivan Päijänteen rannassa - lähimmät ovat Koski-Inkilän talolla, parisataa metriä Päijänteen Koskenlahdesta pohjoiseen. Annetut koordinaatit ilmoittavat Vanha-Inkilän talon. Tarkka löytöpaikka on tuskin enää selvitetävissä.

Kartta: 18

PADASJOKI 313 TORITTU ALHO

Ajoitus: kivilautinen
Laji: löytö

Kartta: 2143 05 TORITTU
x: 6817 82 y: 2558 92, paikannus ±700 m (koord. = Alhon talo)
p: 6818 79 i: 3398 96

Mj-luokka: III

Löydöt: KM 2622:14, 1 kpl, kourutaltoa, löytäjä Jussi Oitto.

Sijainti: Oletettu löytöpaikka sijaitsee kirkosta 15,4 km luoteeseen, Alhon talosta 300-600 m itään - kaakkoon sijaitsevan nykyisin kuivatun Alhonjärven pohjoisosassa.

Huomiot: Sepänmaa 2003:
Löytötiedot: "Toritun kylän Alhon talon maalta likeltä Alhonjärven pohjoista rantaa 1 1/2 kyynärän syvyydestä savimaasta löytänyt Jussi Oitto. Alhonjärvi on nykyisin kuivattu, Alhon talo sijaitsee tästä puolisen kilometriä luoteeseen (annetut koordinaatit). Entisen Alhonjärven pohjoisrannalla on nykyiset Lehtelän ja Koivulan tilat, joilla ei enää ole viljelyksiä. Nämä ovat samaa kantatilaa n:o 1 kuin Alho. Mahdollisesti esine on jostain näiden tilojen mailta. Tarkka löytöpaikka on tuskin enää selvitetävissä.

Kartta: 14

PADASJOKI 314 "VIRMAILANSAARI"

- Ajoitus: kivikautinen
Laji: löytö
- Kartta: 2143 11 VIRMAILA tai 2143 10 KELVENNE
- Mj-luokka: III
- Löydöt: KM 2622:15, 1 kpl, taltan katkelma.
- Huomiot: Sepänmaa 2003:
Löytötietojen mukaan "löyd. Virmaalan saarelta; saatu Nyystölästä. Virmailan saaren kaakkoisin osa, mm. Höysniemen alue, on Nyystölän kylää, kantatalon n:o 3 eli entistä Verhon kartanon aluetta. Mahdollisesti esine on löytynyt jostain tältä alueelta. Tarkka löytöpaikka ei kuitenkaan enää ole selvitetävissä.

PADASJOKI 315 NYYSTÖLÄ, SUNTELA

Ajoitus: rautakautinen
Laji: löytö

Kartta: 2143 07 PADASJOKI
x: 6803 09 y: 2569 75 z: 98 ±2 m, paikannus ±40 m
p: 6803 58 i: 3409 10

Mj-luokka: III

Tutkijat: Hackman Alfred 1919 tarkastus
Sepänmaa Timo 2003 inventointi

Löydöt: KM 3383:1, 1 kpl, rannerenkaan puolisko, (toinen puolisko = KM 3957:2).
KM 3957:2, 1 kpl, rannerenkaan puolisko, (toinen puolisko = KM 3383:1).

Valokuvat: LHM 131743 – 4 (mv)

Sijainti: Paikka sijaitsee kirkosta 2,9 km etelään, Nyystölän kotiseutumuseosta noin 100 m luoteeseen, Kosojoen lounaispuolella sijaitsevalla pellolla.

Huomiot: Sepänmaa 2003:
(3957:2 ”eulua-nim. pellolta löyt. Suntolan talon isäntä Johannes ”30 vuotta takaperin” – eli 1870-luvun alussa.)

Löytöpaikka on paikannettavissa melko tarkkaan Hackmanin ottaman valokuvan (5279 – 80 panoraama) mukaan. Etsin inventoinnin yhteydessä paikan, josta Hackman oli kuvan ottanut. Paikka löytyi koordinaateista: 6803 17 / 2569 80.

Löytöpaikka oli kyntämättömällä pellolla. Ei tarkastettu.

Kartta: 3



LHM 131743 – 4 panoraama. Rannerenkaan puoliskojen löytöpaikka ympyröitynä. Kuva otettu likimain samalta paikalta kuin Hackmanin v. 1919 ottama panoraamakuva (kuvat 5279 – 80).

PADASJOKI 316 OSOILAN KYLÄ / ITSELL. LUUKKO

Ajoitus: kivekautinen

Laji: löytö

Kartta: 2143 07 PADASJOKI

Mj-luokka: III

Löydöt: KM 4201:1, 1 kpl, tasatalta, itsell. Luukko (saatu).

Huomiot: Sepänmaa 2003:

Löytötietojen mukaan: "Saatu Ossolankylästä itselliseltä Luukolta. Löytöpaikka tuntematon." Löytö ei ole paikannettavissa. Tiedossa ei ole missä itsellinen Luukko on asunut. Löytö voi olla peräisin Osoilankylästä, mutta mahdollisesti jostain muualtakin.

PADASJOKI 317/1 ARRAKOSKI RISULA

Ajoitus: kivistinen
Laji: löytö

Kartta: 2143 08 KELLOSALMI
x: 6810 20 y: 2563 66
p: 6810 96 i: 3403 35

Mj-luokka: III

Löydöt: KM 4201:2, 1 kpl, kivistinen / poikkiteräinen, Risula Erik (saatu).
:3, 1 kpl, tasataltan katkelma.
HmlLys, 1 kpl, liuskerengas.

Sijainti: Paikka sijaitsee kirkosta 6,6 km luoteeseen, Arrakosken kylässä, 24-tien itäpuolella, Kauratteenjärven eteläpuolella sijaitsevan Risulan talon maalla.

Huomiot: Löytötietojen mukaan KM 4201:2-3 löydetty "peltotyötä tehtäessä Risulan pellostä". Hämeenlinnan lyseon kokoelmissa säilytettävä liuskerengas on Kansallismuseon löytötietojen mukaan "Padasjoelta" - ilman tarkempia löytötietoja. Padasjoen historian (Uuno Pulkkila, s. 27) mukaan kyseinen esine on löytynyt Risulan pellostä. Annetut koordinaatit ilmoittavat Risulan talon sijainnin. Tarkka löytöpaikka tuskin enää selvitetävissä.

Kartta: 22

PADASJOKI 317 /2 ARRAKOSKI RISULA

Ajoitus: kivistinen
Laji: löytö

Kartta: 2143 08 KELLOSALMI

Mj-luokka: III

Löydöt: THM 23, 1 kpl, tasatalta, Henrik Aataminp. Risula

Huomiot: Sepänmaa 2003:
Kansallismuseon lappuluettelon mukaan esineen löytäjä tai lahjoittaja on torpanpoika Henrik Aataminpoika Risula. Voi liittyä Risulan talon luota löytyneisiin esineisiin (kohde 119/1), mutta koska löytäjä / lahjoittaja on torpanpoika, voi esine olla peräisin joltain Risulan (Jokioisten kylä, Rn:o 1) talon torpan maalta, esimerkiksi Kauraten seudulta. Tarkka löytöpaikka ei liene enää selvitetävissä.

Kartta: oletettavasti 22:n alueella – ei merkitty kartalle

PADASJOKI 318 ANSIO VIITANIEMI PERKOO

Ajoitus: kivikautinen

Laji: löytö

Kartta: 2143 02 KYYNÄRÖ

x: 6816 70 y: 2547 40 z: 115 ±5 m, paikannus ±150 m

p: 6818 20 i: 3387 40

Mj-luokka: III

Löydöt: KM 5089, 1 kpl, kourutaltoa, Haapanen Vihtori (myyjä).

Sijainti: Löytöpaikka sijaitsee kirkosta 23,8 km luoteeseen, Vehkajärven eteläosassa, Kyynäröjärven ja Vehkajärven välisellä kannaksella, Viitaniemen talosta 100 - 300 m itäkaakkoon sijaitsevalla alueella.

Huomiot: Sepänmaa 2003:

Löytötietojen mukaan löytynyt ”suosta, ns. Perkoosta, läheltä Viitaniemen tölliä, jonka asuja sen löysi rutaa ajaessaan 2 v sitte [eli v. 1906 – T.S. huom] 2 kyyn. syvyydestä”.

Kartta: 15

PADASJOKI 319 ANSIO, VUOHISAARI

Ajoitus: kivi- tai pronssikautinen
Laji: löytö

Kartta: 2143 02 KYYNÄRÖ
x: 6816 38 y: 2546 52 z: 110, paikannus ±400 m
p: 6817 92 i: 3386 51

Mj-luokka: III

Löydöt: KM 5112, 1 kpl, reikäkirves / läh. rombinmuot., Haapanen Vihtori (myyjä).

Sijainti: Löytöpaikka sijaitsee kirkosta 24,4 km luoteeseen, Vehkajärven eteläosassa sijaitsevan Vuohisaaren rannalla.

Huomiot: Sepänmaa 2003:
Löytötiedot: "Löydetty Kasniemen kylän Schildt-Ansion kartanon Vuohisaaren torpan maalta Vehkajärven selän keskeltä, saaren rannasta, Pitkästäkärjestä, järven pohjasta, 1 kyyn. syvyydestä, n. 3 sylvä vedenrajasta..."

Kartta: 15

PADASJOKI 320 KASINIEMI ANSIO VIRRANNIEMI

Ajoitus: kivikautinen
Laji: löytö

Kartta: 2143 05 TORITTU
x: 6814 21 y: 2550 06, paikannus ±120 m
p: 6815 59 i: 3389 94

Mj-luokka: III

Löydöt: KM 5170, 1 kpl, kivikirves tai ns. pohjalainen tasataltta, Vuorinen Johannes, diar. 15.9.1908.

Sijainti: Paikka sijaitsee kirkosta 20,3 km luoteeseen, Vehkajärven ja Vesijakojärven välisen salmen (tällä kohdalla nimeltään Alavirta) pohjoisrannalla, Ruhansillasta noin 500 m länsiluoteeseen.

Huomiot: Sepänmaa 2003:
Löytötietojen mukaan "löytynyt renki Johannes Vuorinen Kasiniemen kylän Ansion (Schildt) kartanon Virranniemen pellosta, läheltä kartanoa, rantapellosta".

Kartta: 6

PADASJOKI 321 ANSIO KIRVESSALMI

Ajoitus: kivikautinen
Laji: löytö

Kartta: 2143 02 KYYNÄRÖ
x: 6815 89 y: 2548 13, paikannus ±300 m
p: 6817 36 i: 3388 09

Mj-luokka: III

Löydöt: KM 5205, 1 kpl, kourutaltoa, Salminen Kustaa (torpp.).

Sijainti: Paikka sijaitsee kirkosta 22,8 km luoteeseen, Vehkajärvestä Vesijakojärveen laskevan salmen suuosassa, salmen koillispuolella, Kasiniemen sillasta noin 1,4 km luoteeseen.

Huomiot: Sepänmaa 2003:
Löytötietojen mukaan "Löydetty senaattori Schildtin omistaman Ansion kartanon maalta, järven rannalta, pienestä pellostä missä pitivät tupakkia, Kirvessalmen torpan läheltä, pari kilometriä kartanosta ehkä länteen päin; löysi torppari Kustaa Salminen".

Kartta: 15

PADASJOKI 322 NYYSTÖLÄ VERHO

Ajoitus: rautakautinen

Laji: löytö

Kartta: 2143 07 PADASJOKI

Mj-luokka: III

Löydöt: KM 6320, 1 kpl, miekka, säiläkirjoitusta: DEVS ja MEVS. Ponnessa hopeakoristelua.

Sijainti: tai 2143 10

Huomiot: Löytötiedot: "Esine on löydetty Padasjoen Verhon tilalta ja on pitkän aikaa kuulunut herra Svantenille Mäntsälän Andersbergissa". Noin puolet Nyystölän kylästä on entistä Verhon kartanon aluetta (kantatalo Rn:o 3). Esine voi siis periaatteessa olla löytynyt mistä hyvänsä Rn:o 3:n alueelta. Tarkka löytöpaikka ei ole enää selvitetävissä.

Kartta: Oletettavasti kartta 3:n alueella – ei merkitty kartalle

PADASJOKI 323 KELLOSALMI BONSDORFF

Ajoitus: kivikautinen
Laji: löytö

Kartta: 2143 08

Mj-luokka: III

Löydöt: KM 8004, 1 kpl, kivikirves / pohjalainen kirves, diar. 8.4.1922.

Tutkijat: Ailio Julius tarkastus

Huomiot: Sepänmaa 2003:
Löytötiedot: "Löydetty Padasjoen pitäjältä Kellosalmelta prof. E. Bonsdorffin tilalta, vesijohtoa kaivettaessa, n. 120 m Päijänteen rannasta, 7 m vedenpintaa korkeammalta, ilmoituksen mukaan puhtaasta hietakerrostumasta..."

Bonsdorffin huvilaa ei saatu paikannettua.

Kartta: Oletettavasti kartta 12:n alueella – ei merkitty kartalle

PADASJOKI 324 HIETALANMÄKI

Ajoitus: rautakautinen

Laji: löytö

Kartta: 2143 07 PADASJOKI

x: 6804 30 y: 2568 25, paikannus ± 400 m

p: 6804 85 i: 3407 66

Mj-luokka: III

Löydöt: KM 3957:3, 1 kpl, kaularenaan katkelma, kierrevartainen.

Sijainti: Löytöpaikka sijaitsee kirkosta 1,6 km etelään, 24-tien ja Vanhan Nyystöläntien välisellä alueella.

Huomiot: Sepänmaa 2003:

Ei saatu tarkkaan paikannettua. Hietämäenseudulla ei inventoitu v. 2003.

Kartta: 2

PADASJOKI 325 MAINIEMEN SAHA

Ajoitus: kivikautinen
Laji: löytö

Kartta: 2143 07 PADASJOKI
x: 6808 00 y: 2569 05 z: 83 ±3 m, paikannus ±200 m
p: 6808 51 i: 3408 63

Mj-luokka: III

Löydöt: KM 8288:1, 1 kpl, kaksoistaltoa, Pynnönen Toivo 1920.
KM 8563, 1 kpl, kiviesineen katkelma.
KM 21922, 1 kpl, reikäkivi.

Sijainti: Löytöpaikka sijaitsee kirkosta 2,2 km pohjoiseen, Mainiemen sahan alueella.

Huomiot: Sepänmaa 2003:
KM 8288:1 löytötiedot: "Löyt. työmies Toivo Pynnönen, asuva Padasjoen kirkonkylässä, v. 1920, Padasjoelta, Mainiemen sahan konttorirakennuksen perustusta kaivettaessa. Esine oli harjussa, jota mainittua rakennusta varten tasoitettiin, n. 1 m syvässä, konttorirakennuksen nykyisen eteläisen seinän vieressä. Paikalla oli ollut useita pienempiä hiottuja kivipalasia. ... Löytäjän huomioiden mukaan oli löytöpaikalla ikään kuin tehdaspaikka."
KM 8563 löytötiedot: "Löytänyt 1920 suutari Toivo Pynnönen Mainiemen sahan maalta, n:ossa 8288 lueteltujen kiviesineiden mukana, n. 30 cm syvästä. ... "

Kartta: 2

PADASJOKI 326 LIETSAARI

Ajoitus: vanh kivi
Laji: löytöpaikkoja

Kartta: 2143 10 KELVENE

kohde 1: x: 6807 49 y: 2575 28 z: 78, paikannus ±400 m
p: 6807 72 i: 3414 83

kohde 2: x: 6807 63 y: 2575 47 z: 79 ±2 m, paikannus ±200 m
p: 6807 85 i: 3415 02

kohde 3: x: 6807 32 y: 2575 32 z: 78, paikannus ±500 m
p: 6807 55 i: 3414 86

Mj-luokka: III

Löydöt: KM 8288:2, 1 kpl, leveälehtinen keihäänkärki, Pynnönen Toivo 1917. (kohde 1)
KM 20324, 1 kpl, alkeellisen kirveen teelmä, Laulajainen Kauko, diar. 13.11.1978.
(kohde 2)
LahMus 1999, 1 kpl, reikäkivi / koristeltu, Jaanila Henrik (lahj.). (kohde 3)

Sijainti: Löytöpaikka sijaitsee kirkosta 6,9 km itään, Padasjoenselän koillispuolella sijaitsevassa Lietsaarella.

Huomiot: Sepänmaa 2003 / kohde 1:
Löytötiedot: "Löyt. työmies Toivo Pynnönen kes. 1917 Padasjoelta Lietsaaren rannasta, länsipuolelta n. 15 m rannasta, vettä päällä n. 30-40 cm. ..."

Huomiot: Sepänmaa 2003 / kohde 2:
Löytötiedot: "Esineen on löytänyt koululainen Kauko Laulajainen Padasjoen Nyystölän Lietsaaresta, saaren itäpuolelta, ison poukaman pohjasta, läheltä rantaa."
Koordinaatit osoittavat em. löytötietojen mukaan arvioidun löytöpaikan arviolta 200 m:n tarkkuudella.

Huomiot: Sepänmaa 2003 / kohde 3:
Löytötiedot: "Löydetty Padasjoen pitäjältä Lietsaaresta n. 50 cm syvästä vedestä."
Löytötiedosta ei siis selviä miltä puolelta saarta esine on löytynyt. Annetut koordinaatit osoittavat saaren keskikohdan.

Kartta: 16

PADASJOKI 327 NEROSJÄRVI SAVINSELKÄ

Ajoitus: kivikautinen
Laji: löytö

Kartta: 2134 06 AUTOINEN
x: 6798 45 y: 2550 80
p: 6799 81 i: 3389 96

Mj-luokka: III

Tutkijat: Sepänmaa Timo 2002 inventointi / kohde 13

Löydöt: KM 9771:1, 1 kpl, kivikirves (/kourukirves?), 1933.

Sijainti: Paikka sijaitsee kirkosta 19,2 km länteen.

Huomiot: Sepänmaa 2003:
Löytötiedot: "Löydetty Padasjoen pitäjän Nerosjärven rannasta oheiseen karttaan merkitystä kohdasta 1, kivikkoisesta rannasta, erään kiven kolosta järven pohjasta, joka satunnaisesti oli kuivilla."
Oheiset koordinaatit osoittavat KM-löytöluettelossa olevaan karttaan merkityn löytöpaikan noin 100 m:n tarkkuudella. Löytöluettelossa on kuitenkin seuraava lisäys marginaalissa: "N:ro 1:n löytänyt Valfrid Heinonen; löytöpaikka on lammin pitäjän puolella Ruotsinsaaren kärjessä (ks. v. 1937 tulleita lisätietoja)." K.o. lisätietoja ei tämän inventoinnin yhteydessä tarkastettu – mikäli näihin on luottaminen, on esine juuri Lammin pitäjän puolelta, annetuista koordinaateista muutama sata metriä luoteeseen.

Kartta: 23

PADASJOKI 328 SUOMENJOKI, MASONKOSKEN ALUSTA

Ajoitus: rautakautinen
Laji: löytö

Kartta: 2134 03 KUOHIJÄRVI
x: 6799 64 y: 2549 86, paikannus ±500 m
p: 6801 04 i: 3389 07

Mj-luokka: III

Löydöt: KM 9771:2, 1 kpl, soikea tuluskivi, 1933.

Sijainti: Paikka sijaitsee kirkosta 19,7 km länteen, Suomenjoen Masonkosken alapuolella, noin 1 km Nerosjärven pohjoisrannasta.

Huomiot: Sepänmaa 2003:
Löytötiedot: "Löydetty Padasjoen Suomenjoesta 3/6 1933 jokea perattaessa n. 1 km Nerosjärvestä ylöspäin Masonkosken alta suvannosta kivisestä hiekasta, löytökohta n:o 2."
Löytöluettelossa olevan kartan perusteella löytökohtaa ei voi kovin tarkkaan paikantaa. Nykyisiin peruskarttoihin ei ole nimetty Masonkoskea, joten paikannustarkkuus jää melko heikoksi.

Kartta: 23 ja 24

PADASJOKI 329 SUOMENJOKI, JELMINNIEMI

Ajoitus: rautakautinen

Laji: löytö

Kartta: 2143 01 PADANKOSKI
x: 6802 60 y: 2549 64, paikannus ±200 m
p: 6804 01 i: 3388 99

Mj-luokka: III

Löydöt: KM 9771:3, 1 kpl, saviastia (lähes ehjä rautakauden tyyppin saviastia!), 1933.

Sijainti: Löytöpaikka sijaitsee kirkosta 19,2 km länteen, Jelminniemen (= Suomenjoen mutka) koillisosassa

Huomiot: Sepänmaa 2003:

Löytötiedot: "Löytynyt 16/8 1933 Suomenjoen perkauksessa karttaan merkitystä kohdasta 3 joen pohjasta maan sisästä, 30 sm mudan alta."

Löytöluettelossa olevan kartan perusteella löytöpaikka voidaan määrittää arviolta 200 m:n tarkkuudella.

Kartta: 24

PADASJOKI 330 SUOMENJOKI, TERVAKOSKI A

Ajoitus: historiallinen
Laji: löytö

Kartta: 2143 01 PADANKOSKI
x: 6802 40 y: 2549 76, paikannus ± 200 m
p: 6803 80 i: 3389 10

Mj-luokka: III

Löydöt: KM 9771:4, 1 kpl, matkaikoni, 1933.

Sijainti: Löytöpaikka sijaitsee kirkosta 19,1 km länteen, Suomenjoen Tervakoskessa.

Huomiot: Sepänmaa 2003:
Löytötiedot: "Löytynyt 10/7 1933 Suomenjoen Tervakosken pohjasta kivien kolosta 40 sm hiekan ja kivien alta, joenperkauksessa."
Nykyiseen peruskarttaan ei ole nimetty Tervakoskea (tosin Vähä-Tervakoski –niminen talo). Löytöluettelossa olevan kartan perusteella löytöpaikka voidaan paikantaa arviolta 200 m:n tarkkuudella.
Esine on ortodoksinen matkaikoni, jollaiset yleistyivät 1600-luvun jälkipuolella. Ortodoksisen alueen ulkopuolella matkaikonien (kuten kasteristienkin) löydöt voitaneen yleensä liittää venäläisten sotajoukkojen liikkeisiin. Inventoinnin yhteydessä ei selvitetty onko seudulla liikkunut venäläisiä sotajoukkoja ison- tai pikkuvihan tai Suomen sodan aikoina.

Kartta: 24

PADASJOKI 331 SUOMENJOKI, TERVAKOSKI B

Ajoitus: kivikautinen
Laji: löytö

Kartta: 2143 01 PADANKOSKI
x: 6802 30 y: 2549 84, paikannus ± 200 m
p: 6803 70 i: 3389 18

Mj-luokka: III

Löydöt: KM 9771:5, 1 kpl, kivikirves / poikkiteräinen, 1933.

Sijainti: Löytöpaikka sijaitsee kirkosta 19,0 km länteen, Suomenjoen Tervakoskessa.

Huomiot: Sepänmaa 2003:
Löytötiedot: "Löydetty 11/7 1933 Suomenjoen Tervakosken pohjasta, 45 sm kivikkosoran alta joenperkauksessa, n. 10 m edell. n:oa ylempää."
Nykyiseen peruskarttaan ei ole nimetty Tervakoskea (tosin Vähä-Tervakoski -niminen talo). Löytöluettelossa olevan kartan perusteella löytökohta voidaan paikantaa arviolta 200 m:n tarkkuudella.

Kartta: 24

PADASJOKI 332 NYYSTÖLÄ HELVILÄ

Ajoitus: kivistinen
Laji: löytö

Kartta: 2143 07 PADASJOKI
x: 6801 73 y: 2569 62, paikannus ±10000 m
p: 6802 22 i: 3408 91

Mj-luokka: III

Löydöt: KM 10259, 1 kpl, kivikirves / poikkiteräinen.

Sijainti: Paikka sijaitsee kirkosta 4,3 km etelään. LÖYTÖPAIKKA EI TIEDOSSA!!!

Huomiot: Sepänmaa 2003:
Löytötiedot: "Ollut monta sukupolvea Padasjoen Nyystelän Helvilän talossa, löytöpaikka tuntematon, samoin löytäjä. ..."
Annetut koordinaatit ilmoittavat Helvilän talon sijainnin, mutta on hyvin mahdollista, että esine on löytynyt jostain muualta kuin Helvilän mailta. Löytöpaikka ei ole enää selvitetävissä.

Kartta: talo sijaitsee kartta 3:n alueella – ei merkitty kartalle

PADASJOKI 333 HUHTSAARI

Ajoitus: kivistinen
Laji: löytö

Kartta: 2143 11 VIRMAILA
x: 6811 52 y: 2577 50, paikannus ±300 m
p: 6811 64 i: 3417 23

Mj-luokka: III

Löydöt: KM 10284, 1 kpl, suiponsoikea reikäkivi, Höysniemi Elli, diar. 17.2.1936.

Sijainti: Löytöpaikka sijaitsee kirkosta 10,6 km koilliseen, Virmailansaaren itäpuolella sijaitsevalla Huhtsaarella.

Huomiot: Sepänmaa 2003:
Löytötiedot: "Löytynyt Elli Hoysniemi n. 10 vuotta sitten" (vuodesta 1936 laskien)
"hiekkaiselta ja viljelemättömältä Huhtsaareltä." Annetut koordinaatit osoittavat
Huhtsaaren keskikohdan.
Vuoden 2003 inventoinnissa Huhtsaarella ei käyty.

Kartta: 25

PADASJOKI 334 ARRAKOSKI

Ajoitus: kivistinen
Laji: löytö

Kartta: 2143 07 PADASJOKI
x: 6809 41 y: 2563 59 z: 88 ±3 m, paikannus ±30 m
p: 6810 17 i: 3403 24

Mj-luokka: III

Löydöt: KM 10306, 1 kpl, korvakenuija, Unnasjärvi Kalle 1934.

Sijainti: Löytöpaikka sijaitsee kirkosta 6,1 km luoteeseen, Arrakosken kylässä, Arrakosken pohjoisrannalla, vanhan maantien ja 24-tien välisellä alueella.

Huomiot: Sepänmaa 2003:
Löytötiedot: "L. Kalle Unnasjärvi lokak. lopulla –34 Padasjoen Arrakosken kylän Arrakosken talon maalta uutta peltoa kynnettäessä auranviilloksesta n. 25 cm syvältä. Löytöpaikka on alajärveen viettävää savimaata 47 m pohjoiseen Arrakoskesta ja 220 m järven rannasta. Esine oli muualta peltoon tuodun karkean soran joukossa." Em. löytötietojen perusteella löytöpaikka voidaan paikantaa muutaman kymmenen metrin tarkkuudella. Koska esineen mainitaan olleen muulta tuodun soran joukossa, vaikuttaa siltä, että kyseessä on sekundaarinen löytöpaikka.

Alueella toukokuussa 2003 käytäessä löytöalue oli kyntämätöntä niittyä, joten löytöaluetta ei lähemmin tarkastettu.

Kartta: 22

PADASJOKI 335 PAIKANTAMATTA

Ajoitus: rautakautinen

Laji: löytö

Kartta:

Mj-luokka: III

Löydöt: KM 10776, 1 kpl, rautainen keihäänkärki, Petersenin E-tyyppiä.

Huomiot: Sepänmaa 2003:

Löytötietojen mukaan esine on löydetty Padasjoelta – muita löytötietoja ei ole.

PADASJOKI 336 NYYSTÖLÄ "LIIKOLAN TIE"

Ajoitus: rautakautinen
Laji: löytö

Kartta: 2143 10 KELVENNE

Mj-luokka: III

Tutkijat: Äyräpää Arne 1950 tarkastus

Löydöt: KM 12663, 1 kpl, soikea tuluskivi, Jaakko Liikola 1950.

Sijainti: Tarkasta karttaluonnos verifikaatissa!!! Tai Äyräpään tarkastus...

Huomiot: Sepänmaa 2003:

Löytötiedot: "L. koulul. Liikola Padasjoen Nyystölän kylästä keväällä 1950, Liikolaan johtavaa ajotietä levitettäessä. (Ks. verifikaatin karttaluonnosta!) Es. oli isohkon maakiven juuressa, n. 20 sm syvyydellä. Maa on moreenimaata ja l. paikalla hiilensekaista. (Prof. Äyräpää käynyt paikalla 26.8.-50, ks. hänen kertomustaan.)" Verifikaatissa olevan karttaluonnoksen ja / tai Äyräpään tarkastuskertomuksen perusteella esineen löytöpaikka olisi todennäköisesti selvitettävissä melko tarkasti. Näitä ei vuoden 2003 inventoinnissa kuitenkaan ollut käytössä.

PADASJOKI 337 VIRMAILA KOULUNALUSSUO

Ajoitus: ajoittamaton
Laji: löytö

Kartta: 2143 11 VIRMAILA
x: 6813 66 y: 2575 28, paikannus \pm 200 m
p: 6813 88 i: 3415 11

Mj-luokka: III

Löydöt: KM 12779, 1 kpl, puuesine / "lumilapio", Sipura Eino 1941, diar. 6.3.1951.

Sijainti: Paikka sijaitsee kirkosta 10,3 km koilliseen.

Huomiot: Sepänmaa 2003:
Löytötiedot: "Löysi mv. Eino Sipura n. 10 v. sitten" (vuodesta 1951 laskien) "Padasjoen Virmoilan saaresta, n.s. Koulunalussuosta, n. 120 sm syvyydestä, valtaojaa kaivettaessa."
Annetut koordinaatit ilmoittavat oletetun löytöalueen, joka inventoijan oletuksen mukaan on Virmailan entisen koulun pohjoispuolella olevalla suopeltoalueella. Kyseistä aluetta ei vuoden 2003 inventoinnin yhteydessä tarkastettu.

Kartta: 25

PADASJOKI 338 NYYSTÖLÄ "SORAKUOPPA"

Ajoitus: kivikautinen
Laji: löytö

Kartta: 2143 10 KELVENE
x: 6800 89 y: 2572 23 z: 85 ±3 m, paikannus ±150 m
p: 6801 26 i: 3411 48

Mj-luokka: III

Tutkijat: Sepänmaa Timo 2003 inventointi

Löydöt: KM 13938, 1 kpl, tasataltta, Salmela Emil 1936.

Sijainti: Paikka sijaitsee kirkosta 6,2 km kaakkoon.

ks. paikka verif.!!!

Huomiot: Sepänmaa 2003:

Löytötietojen mukaan: "Esineen on löytänyt mv. Emil Salmela Padasjoen Nyystölän kylästä Väättämänjoen sillan ja Harilan talon välillä olevasta sorakuopasta noin 20 v. sitten" (v:sta 1956 lukien). Verifikaatissa pitäisi olla karttapiirros, mutta tätä ei ole tarkastettu.

Annetut koordinaatit osoittavat oletetun löytöpaikan korkeintaan 150 m:n tarkkuudella. Tarkastin aluetta 9.5.2003. Maantien koillispuolella kulkee tien suuntaisesti matala soraharju. Tien ja harjun välillä tai tien kohdalla on monella paikalla saattanut olla pieniä sorakuoppia, jollaisesta ko. esine on löytynyt. Tarkastelin pikkuteiden leikkauksia muutamain paikoin, joissa kivennäismaata oli näkyvillä. Mitään merkkejä muinaisjäänöksistä en havainnut. Koekuoppia en alueelle kaivanut. Koko harju vaikuttaa olevan hyvin karkeaa soraa, yleensä liian karkeaa kivikautisille asuinpaikoille, joskin myös tämänkaltaisesta maaperästä tunnetaan asuinpaikkoja. Muun topografiansa ja korkeussuhteidensa puolesta olisi kyllä mahdollista, että jossain tienoilla olisi kivikautinen asuinpaikka.

Kartta: 26

PADASJOKI 339 OSOILA OMANSAARI

Ajoitus: kivistinen
Laji: löytö

Kartta: 2143 07 PADASJOKI
x: 6807 80 y: 2566 90 z: 82 ±2 m, paikannus ±30 m
p: 6808 41 i: 3406 47

Mj-luokka: III

Löydöt: KM 17922, 1 kpl, reikäkivi, Heikkilä Markku.

Sijainti: Paikka sijaitsee kirkosta 2,6 km luoteeseen.

Huomiot: Sepänmaa 2003:
Löytötiedot: "Esineen on löytänyt kansakoulunopettaja Markku Heikkilä Markku ja Varpu Heikkilän omistaman Padasjoen Osoilan kylän Omailan talon Omansaaresta, sen pohjoispäästä noin 10 metrin etäisyydeltä rannasta, saunan perustusta kaivettaessa. Esine oli n. 20 cm:n syvyydessä pintaturpeen alla ruskeassa hiekassa." Löytö on paikannettu peruskartalle merkityn kesämökin oletetun saunan kohdalle. Saarella ei käyty vuoden 2003 inventoinnin yhteydessä.

Kartta: 27

PADASJOKI 340 JOKIOINEN SAKSALA LEHTOKUJA

Ajoitus: nuorempi kivikausi

Laji: löytö

Kartta: 2143 07 PADASJOKI

x: 6805 60 y: 2569 17 z: 84 ±4 m, paikannus ±100 m

p: 6806 11 i: 3408 64

Mj-luokka: III

Tutkijat: Huurre Matti 1971 tarkastus

Löydöt: KM 18780, 1 kpl, vasarakeräves / uudelleen muotoiltu, muonamies Juonas.

Sijainti: Löytöpaikka sijaitsee kirkosta 0,7 km itään, Saksalan kartanosta noin 300 m lounaaseen, lounaasta Saksalan kartanoon johtavan puukujan kaakkoispuolisella pellolla.

Huomiot: Sepänmaa 2003:

Löytötiedot: "Löytänyt ennen v. 1918 muonamies "Juonas" Padasjoen kunnan Jokioisten kylästä Saksalan kartanon pellosta salaojitusyössä. Paikka on hiekkainen kaakkoon viettävä pelto päärakennuksesta 300 – 400 m SW, kylältä tulevan Lehtokujan SE-puolella. M. Huurre tarkastanut inv. matkallaan 1971."

Em. löytötietojen perusteella löytöpaikka on paikannettavissa arviolta 100 m:n tarkkuudella. Keväällä 2003 löytöalue kuten muutkin Lehtokujan SE-puoliset pellot olivat kyntämättä, joten paikkaa ei voitu lähemmin tarkastaa.

Kartta: 2

PADASJOKI 341 JOKIOINEN SAKSALA RN:O 9:17

Ajoitus: kivekautinen

Laji: löytö

Kartta: 2143 07 PADASJOKI

Mj-luokka: III

Löydöt: KM 20135, 1 kpl, kivikirves.

Huomiot: Sepänmaa 2003:

Kartta: Oletettavasti kartta 2:n alueella – ei merkitty kartalle

PADASJOKI 342 JOKIOINEN TUULIANTIE

Ajoitus: kivilautinen
Laji: löytö

Kartta: 2143 07 PADASJOKI
x: 6806 26 y: 2568 85
p: 6806 78 i: 3408 35

Mj-luokka: III

Löydöt: KM 27761, 1 kpl, kourutaltoa,

Tutkijat: Sepänmaa Timo 2003 inventointi

Kuvat: LHM 131826 (mv)

Sijainti: Paikka sijaitsee kirkosta 0,5 km koilliseen, hautausmaan itäpuolisella peltoalueella, Tuuliantien ja Laivarannantien risteyksestä noin 150 m pohjoisluoteeseen.

Huomiot: Sepänmaa 2003:
Löytöpaikka tarkastettiin vuoden 2003 inventoinnin yhteydessä toukokuussa.

Merkkejä muinaisjäännöksestä ei havaittu.

Kynnöspeltoa. Maaperä soransekaisista hiekkaa.

Kartta: 2

PADASJOKI 343 JOKIOINEN KULLASVUORI

Ajoitus: rautakautinen
Laji: löytö

Kartta: 2143 07 PADASJOKI
x: 6807 46 y: 2568 94 z: 135, paikannus ±10 m
p: 6807 98 i: 3408 49

Mj-luokka: III

Löydöt: KM 27916, 1 kpl, rannerenkaan katkelma, J., M. ja K. Määttänen 1993, diar. 27.9.1993.

Tutkijat: Sepänmaa Timo 2003 inventointi

Sijainti: Paikka sijaitsee kirkosta 1,7 km pohjoiseen, Kullasvuoren pohjoisimman mäen laella, entisen hyppymäen paikasta noin 60 m pohjoiskoilliseen.

Huomiot: Sepänmaa 2003:

Löytötiedot: ”Esineenkatkelman ovat löytäneet Janne, Mikko ja Katja Määttänen, os. Peuratie 7, 17500 Padasjoki, Padasjoen kunnan Jokioisten Kullasvuorelta (Rn:o 7:29). Esine löydettiin heinäkuussa 1993 metallinilmäsimen avulla vanhalta mäkihyppyriltä n. 60 m pohjoiseen sijaitsevalta mäeltä, n. 15-20 cm syvyydestä hiekanserkaisesta mullasta (maaperä soraa). Paikalla on luultavasti ollut huvimaja vuosisadan vaihteessa.”

Paikka tarkastettiin inventoinnin yhteydessä huhtikuussa 2003. Löytöpaikka on Kullasvuoren, joka on jyrkkärinteinen korkea soraharju, pohjoisimmalla, korkeimmalla huipulla. Rinne etelään on loivahko, muihin suuntiin hyvin jyrkkä. Lakialue on muutaman aarin laajuinen, melko tasainen. Aivan tarkkaa tietoa löytökohdasta ei ollut. Aluetta tarkastettiin metallinilmäsimen käyttäen, mutta alue on aivan täynnä pullonkorkkeja ja muuta uudenaikaista metallirojua, joten metallinilmäsimestä ei ollut hyötyä. Koepistoissa oli koko alueella havaittavissa noin 5 cm:n paksuinen palomaakerros. Aivan ilmeisesti paikalla on pidetty tulia moneen otteeseen – esimerkiksi juhannuskokon paikaksi paikka olisi sopiva, lisäksi alueella on selvästikin oleiltu ja leireilty viime aikoihin asti ja tähän liittyen alueella lienee pidetty nuotioita. Esineen löytöyhteyttä ei siis saatu selvitettyä. On mahdollista että kyseessä on sekundaarinen löytöpaikka. Mainittakoon kuitenkin, että paikka olisi parhain mm. Osoilan rautakautisen kylän lähialueella sijaitseva tähytyspaikka, joka saattaisi sopia puolustautumiseenkin.

Kartta: 2

PADASJOKI 344 PAPINSAARI

Ajoitus: rautakautinen

Laji: löytö

Kartta: 2143 11 VIRMAILA

x: 6811 00 y: 2576 98 z: 79 ±1 m, paikannus ±10 m

p: 6811 15 i: 3416 69

Mj-luokka: III

Löydöt: KM 27917, 1 kpl, hevosenkenkäsoljen katkelma, K., J. ja M. Määttänen 1992, kukkanuppinen, ks. piirros löytöluettelossa.

Sijainti: Paikka sijaitsee kirkosta 9,9 km koilliseen, Virmailansaaren Höysniemen itä- ja Kelvenne-saaren pohjoispuolella sijaitsevan Papinsaaren länsikärjessä.

Huomiot: Sepänmaa 2003:

Löytötiedot: "Hevosenkenkäsoljen ovat löytäneet kesäkuussa 1992 Katja, Janne ja Mikko Määttänen Padasjoen Papinsaaresta (Rn:o 3:272). Papinsaari kuuluu Kelventeen kansallispuistoon. Löytö paljastui metallinilmaisimen avulla saaren rantatörmästä n. 2 m rannasta (ks. verifikaatin karttalehti), löytösyvyys n. 10 cm, maaperä hienoa hiekkaa."

Paikalla ei päästy käymään vuoden 2003 inventoinnin yhteydessä. Paikka olisi syytä tarkastaa, sillä kyseisen kaltaisista paikoista tunnetaan järviolueella melko paljon rautakautisia löytöjä, joista ainakin osa on hautalöytöjä.

Kartta: 25

PADASJOKI 345 KIRKKOPORTTI

Ajoitus: kivikautinen

Laji: löytö

Kartta: 2143 04 VESIJAKO

x: 6809 38 y: 2553 80 z: 110

p: 6810 59 i: 3393 46

Mj-luokka: III

Tutkijat: Bilund Antti 2000 inventointi / kohde 14

Löydöt: KM 32393, 11,3 g, 2 kpl, kvartsi-iskoksia, Bilund Antti 2000, diar. 15.12.2000.

Sijainti: Paikka sijaitsee kirkosta 15,2 km länteen.

Huomiot: Sepänmaa 2003:
ei tarkastettu vuoden 2003 inventoinnissa.

Kartta: 1

PADASJOKI 346 JOKIOINEN SIROSILLAN PELTO

Ajoitus: rautakautinen

Laji: löytö

Kartta: 2143 07 PADASJOKI

Mj-luokka: III

Löydöt: HmlMus 1779, 1 kpl, rautakirves.

Huomiot: Sepänmaa 2003:

Löytötietojen mukaan löytynyt Jokioisten Sirosillan pellostä. Sirosiltaa ei vuoden 2003 inventoinnin yhteydessä paikannettu, mutta lienee vanhojen karttojen tai paikallisten asukkaiden avulla paikannettavissa.

Kartta: Oletettavasti kartta 2:n alueella – ei merkitty kartalle

PADASJOKI 347 MIESTÄMÄJÄRVI ?

Ajoitus: kivikautinen

Laji: löytö

Kartta: 2143 08 KELLOSALMI

x: 6810 28 y: 2561 42, paikannus ±2000 m

p: 6811 14 i: 3401 11

Mj-luokka: III

Löydöt: PadMus, 1 kpl, kourutaltoa.

Sijainti: Paikka sijaitsee kirkosta 8,4 km luoteeseen.

Huomiot: Sepänmaa 2003:

Löytötietojen mukaan ollut vuosikymmeniä Kankaan talossa. "Luultavasti löydetty Miestämäjärven rannalta." Löytöä ei voida paikantaa tarkasti.

Koordinaatit osoittavat Kankaan talon sijainnin. Kankaan talon eteläpuolella, Miestämäjärven pohjois-koillisrannalla oleva rantapello on hiekkaa ja topografisesti sopiva kivikautisten asuinpaikkojen kannalta. Pello oli toukokuussa 2003 kuitenkin kyntämättä, joten paikkaa ei saatu tarkastettua.

Kartta: 13

PADASJOKI 348 ANSION KARTANON MAALTA

Ajoitus: kivikautinen
Laji: löytö

Kartta: 2143 05 TORITTU
x: 6815 67 y: 2550 18, paikannus ± 2000 m
p: 6817 04 i: 3390 13

Mj-luokka: III

Löydöt: PadMus, 1 kpl, kivikirves / poikkiteräinen.

Sijainti: Paikka sijaitsee kirkosta 20,8 km luoteeseen.

Huomiot: Sepänmaa 2003:
Löytötiedot: "L. Ansion kartanon maalta (tilanomistaja A. Schildt)."
Ansion kartanolla on ollut satojen hehtaarien maaomistukset. Tarkka löytöpaikka on tuskin enää selvitetävissä. Annetut koordinaatit ilmoittavat Ansion kartanon sijainnin.

PADASJOKI 349 VIRMAILA VUORELA

Ajoitus: kivikautinen
Laji: löytö

Kartta: 2143 11 VIRMAILA
x: 6813 73 y: 2575 68, paikannus ±300 m
p: 6813 93 i: 3415 51

Mj-luokka: III

Tutkijat: Sepänmaa Timo 2003 inventointi

Löydöt: PadMus, 1 kpl, kourutaltoa, Vuorela Kaarlo 1932.

Sijainti: Paikka sijaitsee kirkosta 10,6 km koilliseen.

Huomiot: Sepänmaa 2003:
Löytötiedot: "Löyt. Kaarlo Vuorela Virmailan saaresta, Vuorelan talon maalta pellon valta-ojaa kaivaessaan v. 1932."
Alueella käytiin toukokuussa 2003 inventoinnin yhteydessä. Talon nuori emäntä ei tuntenut löytöä. Talon laajoja peltoalueita inventoitiin, mutta merkkejä muinaisjäännöksistä ei havaittu, vaikka paikoin oli topografisesti lupaavilta vaikuttavia kohtia.

Kartta: 25

PADASJOKI 350 AUTOISTEN KANSAKOULUN KOKOELMAT

Ajoitus: kivekautinen

Laji: löytö

Kartta:

Mj-luokka: III

Löydöt: AutKk, 1 kpl, tasataltta.

Huomiot: Sepänmaa 2003:

Esineestä ei ole löytötietoja. Löytöpaikka ei ole enää selvitettävissä.

PADASJOKI 351 MAINIEMEN HARJU

Ajoitus: kivekautinen
Laji: löytö

Kartta: 2143 07 PADASJOKI

Mj-luokka: III

Löydöt: Yksit., 1 kpl, kivikirveen puolikas, "hammaslääkäri L. Siikalan hallussa".

Huomiot: Sepänmaa 2003:

Kartta: 2:n alueella – ei merkitty kartalle

PADASJOKI 353 VESIJAON KYLÄ

Ajoitus: rautakautinen
Laji: löytö

Kartta: 2143 04 VESIJAKO

Mj-luokka: III

Löydöt: Yksit., 1 kpl, soikea tuluskivi, "Hämeenlinnassa kauppias Björkbomilla".

Huomiot: Sepänmaa 2003:

Löytötietojen mukaan Vesijaon kylästä – tarkempi löytöpaikka ei tiedossa ja tuskin enää selvitettävissä. Myöskään esineen nykyisestä olinpaikasta ei ole tietoa – ollut vuonna 1895 Hämeenlinnassa kauppias K. F. Björkmanin kokoelmassa.

PADASJOKI 354 PAIKANTAMATTA

Ajoitus: rautakautinen
Laji: löytö

Kartta:

Mj-luokka: III

Löydöt: KM 19352, 1 kpl, rautakirves, diar. 10.4.1974.

Huomiot: Sepänmaa 2003:
Matti Huurre on toimittanut esineen Padasjoen museosta. Esineestä ei ole löytötietoja.

PADASJOKI 355 VIRMAILAN SAARI "SIPURA"

Ajoitus: kivikautinen
Laji: löytö

Kartta: 2143 11 VIRMAILA
x: 6814 13 y: 2575 40, paikannus ±400 m
p: 6814 35 i: 3415 25

Mj-luokka: III

Löydöt: LahMus 1998, 1 kpl, reikäkivi, Sipura Eino.

Sijainti: Paikka sijaitsee kirkosta 10,7 km koilliseen.

Huomiot: Sepänmaa 2003:
Löytötietojen mukaan "Löytänyt Eino Sipura Padasjoen Virmailan saaresta, pelloilta".
Oletettavasti esine on jostain Sipuran talon pelloilta. Koordinaatit osoittavat Sipuran talon sijainnin.

Vuoden 2003 inventoinnin yhteydessä toukokuussa inventoitiin viereisen Vuorelan talon pelloilla (kohde 349), mutta Sipuran talon peltoja ei ehditty tarkastaa.

Kartta: 25

PADASJOKI 356 EEVANNIEMI

Ajoitus: kivikautinen
Laji: löytö

Kartta: 2143 04 VESIJAKO
x: 6801 26 y: 2557 33 z: 120 ±1 m
p: 6802 32 i: 3396 61

Mj-luokka: III

Tutkijat: Sepänmaa Timo 2002 inventointi / kohde 10

Löydöt: KM 33170, 1 kpl, kvartsi-iskos, Sepänmaa Timo 2002.

Sijainti: Paikka sijaitsee kirkosta 12,1 km länteen.

Huomiot: Sepänmaa 2003:
Paikkaa ei tarkastettu vuoden 2003 inventoinnin yhteydessä.

Sepänmaa 2002:
"Kohde löytyi Auttoisten rantakaavainventoinnin yhteydessä huhtikuussa 2002.

Kahden pienen moreenikumpareen välissä on muutaman kymmenen neliön laajuinen tasanne, jossa maaperä on osittain kivikkoista, osittain lajittunutta hiekkaa. Alueella on epämääräisiä kaivetulta vaikuttavia alueita - kyseessä saattavat olla esim. kalasaunan tms. jäännökset, toisaalta myös luonnonmuodostumat. Tein alueelle ja lähiympäristöön parikymmentä koekuoppaa. Yhdestä koekuopasta löytyi noin 20 cm:n syvyydestä lievästi noensekaisesta hiekkamaasta yksi kvartsi-iskos. Muista kuopista ei löytynyt merkkejä muinaisjäännöksestä. Löytökuoppa oli kumpareiden välissä, niemen etelärannasta noin 15 m pohjoiseen.

Ilmeisesti paikalla on joskus esihistoriallisena aikana oleskeltu ja isketty hieman kvartsia. Jos paikalla olisi laajempi ja / tai runsaslöytöisempi asuinpaikka, olisi sellainen todennäköisesti tullut havaituksi. Ilman lisänäyttöjä muinaisjäännöksestä on paikka toistaiseksi luokiteltava hajalöytöpaikaksi. "

Kartta: 9

PADASJOKI 357 SÄRKIJOEN SUU

Ajoitus: kivistä
Laji: löytö

Kartta: 2134 06 AUTTOINEN
x: 6799 68 y: 2556 79 z: 111 ±2 m
p: 6800 76 i: 3396 00

Mj-luokka: III

Tutkijat: Sepänmaa Timo 2002 inventointi / kohde 11

Löydöt: KM 33171:1, 1 kpl, kvartsi-iskoksia, Sepänmaa Timo 2002.
:2, 1 kpl, kvartsi-iskoksia.

Sijainti: Paikka sijaitsee kirkosta 13,3 km länteen.

Huomiot: Sepänmaa 2003:
Kohdetta ei tarkastettu vuoden 2003 inventoinnin yhteydessä.

Sepänmaa 2002:

"Kohde löytyi Autoisten rantakaavainventoinnin yhteydessä 29.4.2002.

Paikalla on noin 10 - 15 m leveä ja n. 100 m pitkä (NNW - SSE -suunnassa) oleva lähes kivetön, lajittuneen maan kaista, joka aivan ilmeisesti on vanhaa peltoa tai ainakin niitty. Peruskarttaan alueelle merkittyä rakennusta (lato?) ei paikalla enää ole. Heti kivettömän kaistaleen lounaispuolella on viitisentoista metriä leveä erittäin kivikkoinen muinainen rantatörmä.

Lajittuneen maan alueelle tehtiin viisi koekuoppaa. Niistä luoteisimmasta (koekuoppa 1) löytyi yksi kvartsi-iskos n. 10 cm:n syvyydestä sekoittuneesta hiekkamaasta. Tästä n. 20 m eteläkaakkoon tehdystä toisesta koekuopasta (koekuoppa 2) löytyi myös kvartsi-iskos sekoittuneesta hiekkamaasta. Muista koekuopista ei tullut löytöjä.

Löydöt osoittavat alueella olleen toimintaa esihistoriallisena aikana. Inventointilöytöjen perusteella paikkaa on kuitenkin toistaiseksi pidettävä hajalöytöpaikkana. Aluetta kannattaisi kuitenkin koekuopittaa tarkemmin, sillä mahdollisesti paikalla on asuinpaikka."

Kartta: 8 ja 9

PADASJOKI 358 KYLÄNJOKI

Ajoitus: kivi-kautinen
Laji: löytö

Kartta: 2134 06 AUTTOINEN
x: 6799 78 y: 2558 77 z: 123 ±1 m
p: 6800 77 i: 3397 98

Mj-luokka: III

Tutkijat: Sepänmaa Timo 2002 inventointi / kohde 12

Löydöt: KM 33172, 2 kpl, kvartsi-iskoksia, Sepänmaa Timo 2002, diar. 26.6.2002.

Sijainti: Paikka sijaitsee kirkosta 11,5 km lounaaseen.

Huomiot: Sepänmaa 2003:
Paikkaa ei tarkastettu vuoden 2003 inventoinni yhteydessä.

Sepänmaa 2002:
"Paikka löytyi Auttoisten rantakaavainventoinnin yhteydessä toukokuussa 2002.

Kyseinen pelto oli Kylänjoen yläjuoksulla ainoa kynnetytynä ollut ja siten ainoa tarkastettu pelto. Pelto on maaperältään melko puhdasta hiekkaa, kiviä on kuitenkin hieman. Pelto kuljettiin 10 - 20 metrin linjoissa. Yksi kvartsi-iskos (pienempi) löytyi aivan pellon alareunasta, joesta noin 5 m pohjoiseen, kymmenisen metriä pellon itäreunasta. Tästä noin 15 m ylärinteeseen, pohjoisluoteeseen, pari metriä ylempältä tasolta löytyi epävarma iskos (suurempi).

Olosuhteet olivat kohtalaisen hyvät, joten mikäli alueella olisi laaja, runsaslöytöinen asuinpaikka, olisi se kyllä havaittu. Iskokset saattavat olla peräisin tilapäisestä leiripaikasta tai hyvin suppeasta asuinpaikasta. Toisaalta lähialueella saattaa olla asuinpaikkaa, johon iskokset liittyvät. Esimerkiksi paikasta noin 50 - 200 m itäkoilliseen oleva rantapelto vaikutti asuinpaikan kannalta erittäin lupaavalta, mutta sitä ei päästy pintapoimimaan, sillä se kasvoi kuminaa. Paikkaa ja lähipeltoja kannattaisi pintapoimia tulevissa inventoinneissa."

Kartta: 9 ja 10

PADASJOKI 359 KIVISTÖ

Ajoitus: kivilautinen
Laji: löytö

Kartta: 2143 07 PADASJOKI
x: 6806 47 y: 2568 23 z: 84
p: 6807 02 i: 3407 74

Mj-luokka: III

Tutkijat: Sepänmaa Timo 2003 inventointi

Sijainti: Paikka sijaitsee kirkosta 0,7 km pohjoiseen, Kivistön talosta noin 160 m länteen, länteen kohti Kirkkolammia viettävällä pellolla.

Huomiot: Sepänmaa 2003:
Ilmoitetulta paikalta kynöspellon pinnalta löytyi yksi kvartsi-iskos (ei talletettu).
Pikaisessa tarkastuksessa ei havaittu muita merkkejä muinaisjäännöksestä.
Kannattaisi tarkastaa lähemin myöhemmin.

Kartta: 2

PADASJOKI 360 KAROLANMÄKI B

Ajoitus: rautakautinen
Laji: löytö

Kartta: 2143 07 PADASJOKI
x: 6806 77 y: 2568 33, paikannus ±80 m
p: 6807 32 i: 3407 85

Mj-luokka: III

Löydöt: KM 33963, saviastianpala

Sijainti: Paikka sijaitsee kirkosta 1,0 km pohjoiseen, Karolanmäen kalmistokumpareelta noin 100 m lounaaseen, pellon länsireunassa, törmän päällä.

Huomiot: Sepänmaa 2003:
Vuonna 2002 "turistina" paikalla käydessäni havaitsin kynnetyn pellon pinnassa, koordinaattien ilmoittamassa kohdassa palan rautakauden tyyppin keramiikkaa. Tuolla erää en tutkinut paikkaa yhtään lähemmin. Vuonna 2003 kyseinen pelto oli kyntämättä, joten lähempi tarkastus jäi tekemättä.

Löytö viittaa mitä ilmeisemmin rautakautiseen asuinpaikkaan, mutta tällaista ei kohdalla siis toistaiseksi ole saatu todettua.

Kartta: 2

PADASJOKI 361 KELLOSALMI, RAUTIOLA B

Ajoitus: kivilautinen
Laji: löytö

Kartta: 2143 08 KELLOSALMI
x: 6814 72 y: 2568 73 z: 88 ±2 m
p: 6815 24 i: 3408 62

Mj-luokka: III

Löydöt: KM 33964:1-2, kvartsiydin, kivilaji-iskos

Tutkijat: Sepänmaa Timo 2003 inventointi

Sijainti: Paikka sijaitsee kirkosta 8,9 km pohjoiseen, Virmailansaaren länsiosassa, Kellosalmella sijaitsevasta Rautiolan talosta n. 400 m länteen, pellolla.

Huomiot: Sepänmaa 2003:
Mainitulta kohdalta, n. 20 – 30 m:n päästä toisistaan löytyi em. esineet kynnöspellon pinnasta v. 2003 inventoinnissa. Riittävästi aineistoa ei kuitenkaan kertynyt, jotta paikka olisi voitu osoittaa kivilautiseksi asuinpaikaksi.

Hiekkapeltoa.

Kartta: 12

PADASJOKI 362 KELLOSALMI, HAAPAMÄKI

Ajoitus: kivikautinen
Laji: löytö

Kartta: 2143 08 KELLOSALMI
x: 6815 56 y: 2567 69 z: 87 ±1 m
p: 6816 13 i: 3407 62

Mj-luokka: III

Löydöt: KM 33965:1-2, kvartsikaavin ja -iskos

Tutkijat: Sepänmaa Timo 2003 inventointi

Sijainti: Paikka sijaitsee kirkosta 9,8 km pohjoiseen, Virmailansaaren länsiosassa, Haapamäen talosta n. 130 m pohjoiskoilliseen sijaitsevalla pellolla, sähkölinjan alla.

Huomiot: Sepänmaa 2003:
Kynnöspellon pinnalta löytyi em. esineet koordinaattien osoittamasta paikasta.
Aineisto ei kuitenkaan ole riittävä osoittamaan paikalla olevan kiinteän muinaisjäännöksen.

Kartta: 12

PADASJOKI 363 KELLOSALMI, PÄRMISTÖ A

Ajoitus: kivilautinen
Laji: löytö

Kartta: 2143 08 KELLOSALMI
x: 6816 60 y: 2568 07 z: 87 ±1 m
p: 6817 15 i: 3408 04

Mj-luokka: III

Tutkijat: Sepänmaa Timo 2003 inventointi

Sijainti: Paikka sijaitsee kirkosta 10,8 km pohjoiseen.

Huomiot: Sepänmaa 2003:
Hiekkatie pinnasta, koordinaattien osoittamalta kohdalta löytyi yksi kvartsi-iskos (ei talletettu). Koekuoppia ympäristöön ei tehty.

Toistaiseksi hajalöytöpaikka.

Kartta: 12

PADASJOKI 364 KELLOSALMI, RAUTIOLA C

Ajoitus: kivikautinen

Laji: löytö

Kartta: 2143 08 KELLOSALMI

x: 6814 86 y: 2568 41 z: 82 ±1 m

p: 6815 40 i: 3408 30

Mj-luokka: III

Tutkijat: Sepänmaa Timo 2003 inventointi

Sijainti: Paikka sijaitsee kirkosta 9,0 km pohjoiseen.

Huomiot: Sepänmaa 2003:

Annettujen koordinaattien osoittamalta paikalta, kynnetyn pellon pinnasta löytyi yksi kvartsi-iskos (ei tall.). Kyseistä peltoa ei tarkastettu kuin pikaisella silmäyksellä.

Hiekkapeltoa.

Kartta: 12

PADASJOKI 365 HUSSANLAHTI

1000 00 3507

Ajoitus: kivilautinen *hilt. ainen*
 Laji: löytö *hilt. miilu*

Kartta: 2143 05 TORITTU
 x: 6810 65 y: 2559 58 z: 110
 p: 6811 60 i: 3399 29

Mj-luokka: III *2*

Tutkijat: Sepänmaa Timo 2003 inventointi

Löydöt: ei tall., 2,3 g, 2 kpl, kvartsi-iskoksia,

Kuvat: LHM 131805 (mv)

Sijainti: Paikka sijaitsee kirkosta 10,2 km luoteeseen, Myllyjärven koillisrannalla, rannan ja sähkölinjan välissä, rantaan johtavan polun kohdalla, parikymmenmetrisellä hiekkakumpareella.

Huomiot: Sepänmaa 2003:

Paikka löytyi Mikrolitti Oy:lle tehdyn Kaukulanjärven rantaosayleiskaavainventoinnin yhteydessä toukokuussa 2003.

Hiekkakumpare, jolla kohde sijaitsee on vanhaa rantamuodostumaa. Kumpareen keskiosassa, sen laella, on halkaisijaltaan noin 5 m:n pyöreä hiilimiilu. Miilusta muutama metri lounaaseen, miilun häiritsemättömälle alueelle tehtiin viisi koekuoppaa muutaman neliömetrin laajuuselle alueelle. Kahdesta koekuopasta löytyi kvartsi-iskos - selvää kulttuurikerrosta ei kuitenkaan havaittu. Muualla kumpareen alueella miilu on tuhonnut alueen ja kohdalla mahdollisesti olevan vanhemman muinaisjäännöksen.

Itse kumpare on maaperältään hiekkaa, ympäristö on kosteaa, paikoin kivikkoista vesijättömaata. Kohdalla mahdollisesti ollut muinaisjäännös rajoittuu aivan ilmeisesti hiekkakumpareen alueelle. Puusto alueella on pääasiassa kuusikkoa.

Pidän hyvin mahdollisena, että kohdalla on ollut pienialainen pyyntikulttuuriasuinpaikka. Myöhemmin, joskus historiallisena aikana rakennettu miilu on kuitenkin tuhonnut kohteen. Maastohavaintojen perusteella kohdetta on pidettävä vain kvartsi-iskosten löytöpaikkana - ei siis kiinteänä esihistoriallisena muinaisjäännöksenä. Kohteeseen liittyvät löydöt olisivat toki vielä alueella, mutta kulttuurikerroksia ja rakenteita tuskin on jäljellä. Kohdalla oleva miilu sen sijaan on kiinteä historiallisen ajan muinaisjäännös, jonka suojelu- ja tutkimusarvo on kuitenkin kyseenalainen. Suojelusta päätöksen tekee Museovirasto.

Kartta: 13

PADASJOKI 366 PAIKANTAMATTA

Ajoitus: ajoittamaton
Laji: löytö

Kartta:

Mj-luokka: III

Löydöt: KM 9716 (=KM-kansat.os. 7588), 1 kpl, ruuhi.

Huomiot: Sepänmaa 2003:
Löytötiedot ovat kansat. osaston luettelossa – ei selvitetty inventoinnin yhteydessä.
KM-löytöluettelossa KM 9771 yhteydessä olevaan karttaluonnokseen ilmoitetaan merkityn myös ko. ruuhen löytöpaikan. Inventoijan käytössä olleesta suttuisesta valokopiosta ei sitä kuitenkaan ollut löydettävissä.

PADASJOKI 367 HINTTOLA

Ajoitus: historiallinen
Laji: löytö

Kartta: 2143 10 KELVENE
x: 6803 56 y: 2579 57, paikannus ± 300 m
p: 6803 59 i: 3418 93

Mj-luokka: III

Löydöt: KM 3383:3, 1 kpl, rautakirves / varsiputkellinen, Robert Tähkänen.

Sijainti: Paikka sijaitsee kirkosta 11,2 km itään.

Huomiot: Sepänmaa 2003:
Löytötietojen mukaan: "Löytänyt Hinttolan Rusthollin isäntä Robert Tähkänen pellostaloheltä taloa." Annetut koordinaatit ilmoittavat Hinttolan talon sijainnin.

Varsiputken perusteella esine on historialliselta ajalta. Esine onkin siirretty kansatieteen osaston kokoelmiin. Joka tapauksessa Hinttolan saari on rautakauden suhteen kiinnostava. Tietävästi saarella kasvaa mm. tummatulikukkaa.

Alueella ei käyty vuoden 2003 inventoinnin yhteydessä.

Kartta: ei karttaa

PADASJOKI 368 VESIJAON KYLÄ / KASKIMAA

Ajoitus: historiallinen

Laji: löytö

Kartta: 2143 04 VESIJAKO

Mj-luokka: III

Löydöt: KM 1695:2, 1 kpl, rautakirves (hist?).

Huomiot: Sepänmaa 2003:

Esine on siirretty Kansallismuseon kulttuurihistoriallisiin kokoelmiin, joten kyseessä lienee selvästi historiallisen ajan esine. Löytötiedot: "... löydetty, tarun mukaan 200 vuotta sitten" (vuodesta 1875 laskien) "erästä kaskimaasta Vesijaon kylästä".
Esineen löytöpaikka ei ole enää selvitetävissä.

PADASJOKI 369 KAUKELA, HAUKNIEMI B

Ajoitus: kivilautinen

Laji: löytö

Kartta: 2143 05 TORITTU

x: 6810 29 y: 2559 05 z: 110

p: 6811 26 i: 3398 74

Mj-luokka: III

Tutkijat: Sepänmaa Timo 2003 inventointi

Sijainti: Paikka sijaitsee kirkosta 10,5 km luoteeseen.

Huomiot: Sepänmaa 2003:

Koordinaattien osoittamasta paikasta löytyi koekuopasta 1 kvartsi-iskos (ei tall.)
alueelle tehtiin kymmenkunta koekuoppaa, mutta muista ei tullut muinaisjäännökseen
viittaavia löytöjä.

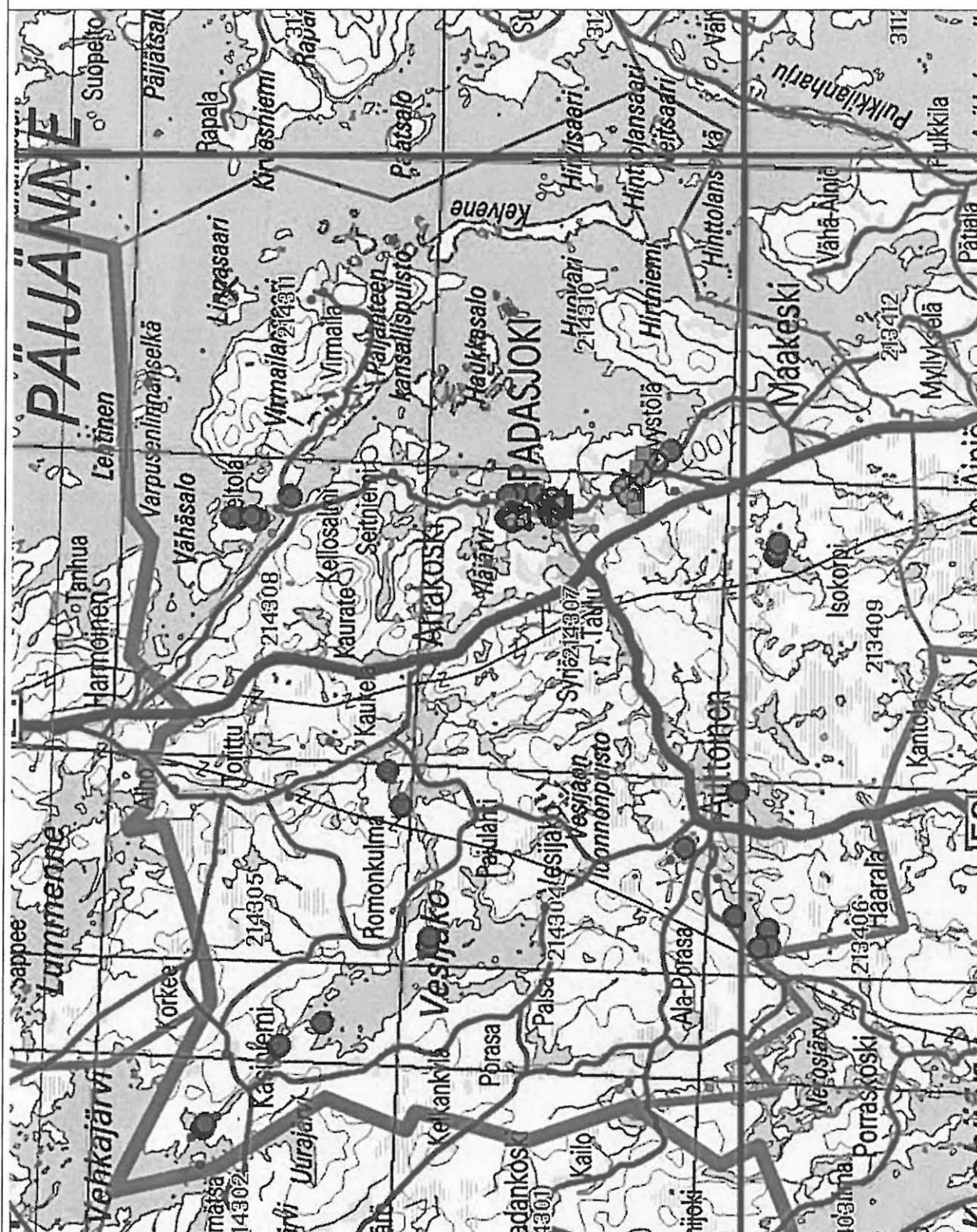
Maaperä hiekkamoreenia. Sekametsää.

Kartta: 13

Padasjoen muinaisjännösten inventointi 2003

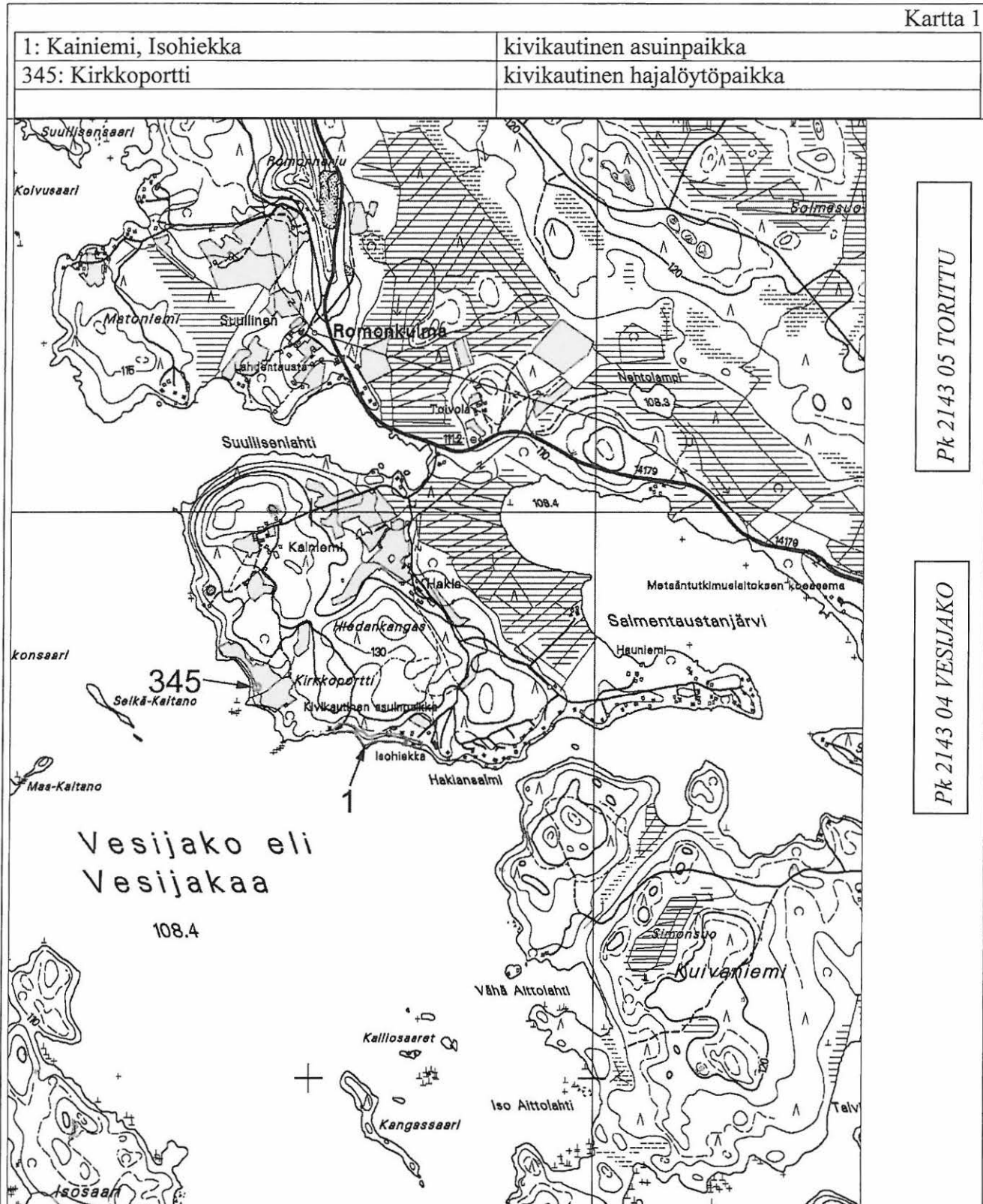
Yleiskartta Mk 1:200 000

- kivi- ja rautakautiset muinaisjännökset merkittyinä

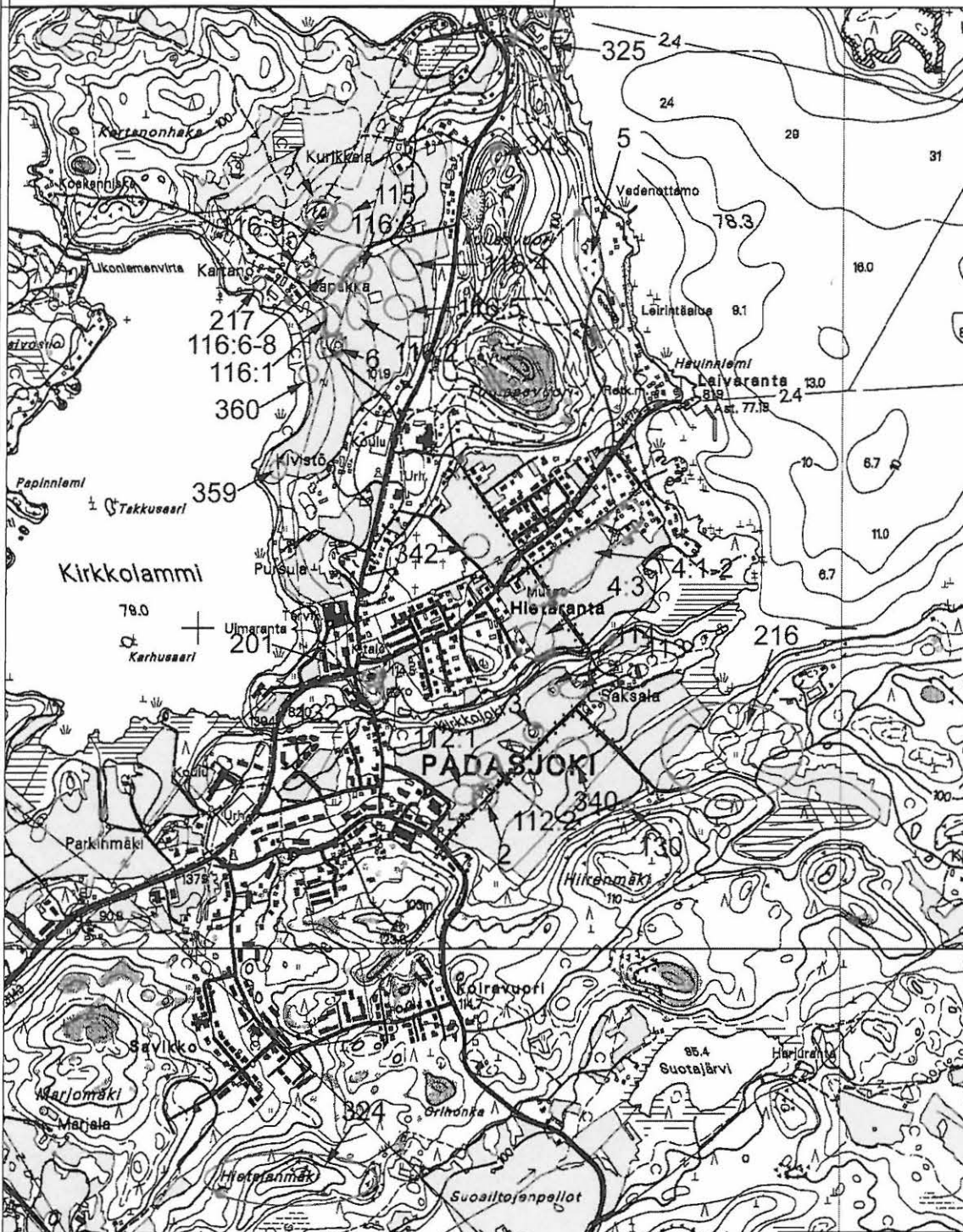


karttاپohja MML

Kartta 1



Katso kohteiden selitykset seuraavalta sivulta

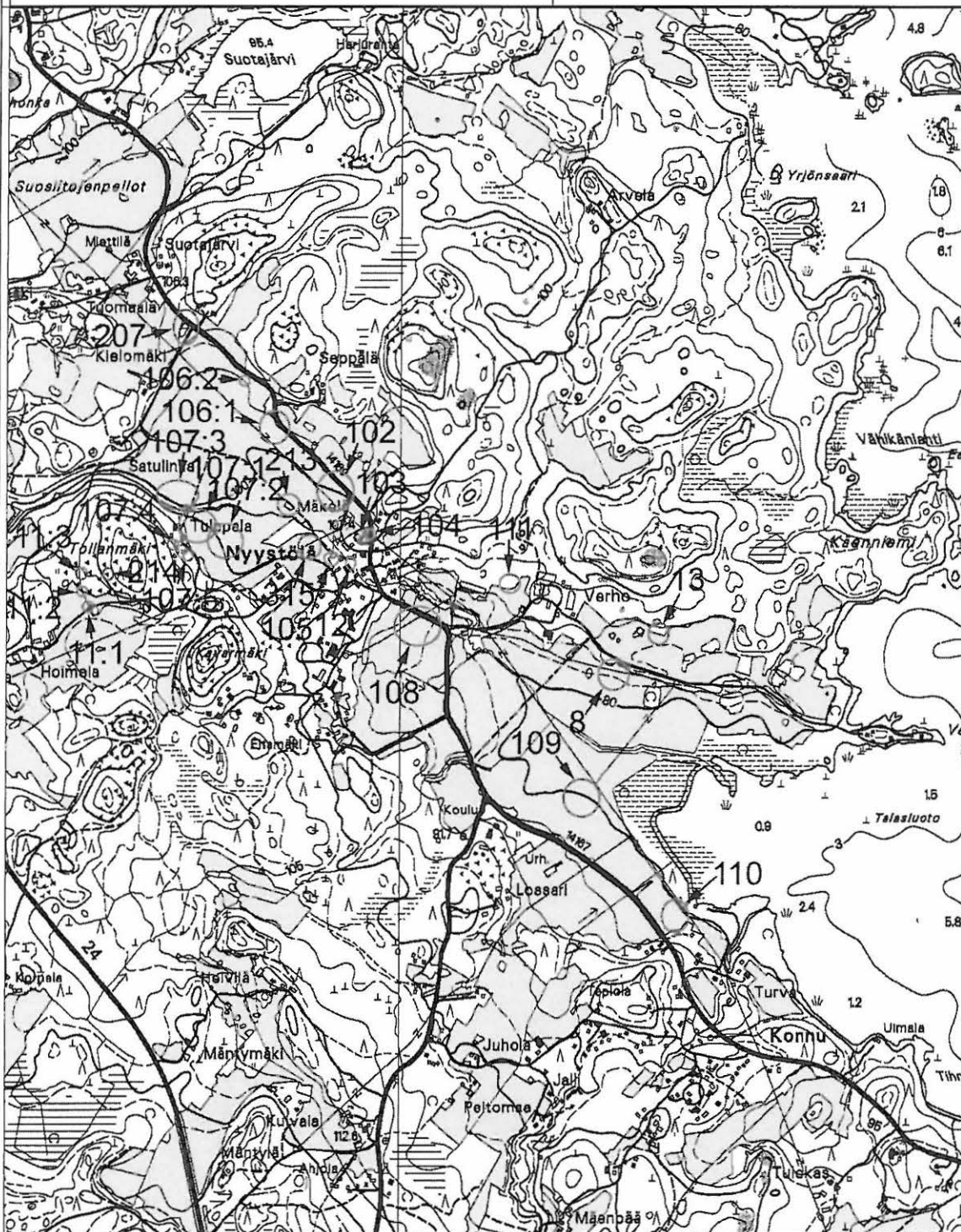


Pk 2143 07 PADASJOKI

Pk 2143 10 KELVENNE

Kartta 2:n kohteet:	
2: Kalsporinmäki	rautakautinen polttokenttäkalmisto
3: Saksala Pikkumäki	rautakautinen polttokenttäkalmisto
4:1-2: Hietaranta	kivikautinen asuinpaikka
4:3 Hietaranta B	kivi- ja rautakautinen asuinpaikka
5: Leirintäalue	kivikautinen asuinpaikka
6: Karolanmäki	rautakautinen polttokenttäkalmisto
7: Jaakkolanmäki	rautakautinen polttokenttäkalmisto
112:1: Kalsporinmäki B	rautakautinen asuinpaikka
112:2: Kalsporinmäki C	rautakautinen asuinpaikka
113: Saksala A	rautakautinen asuinpaikka
114: Saksala B	rautakautinen tai historiallisen ajan röykkiö / maakumpu
115: Jaakkolanmäki B	rautakautinen asuinpaikka
116:1: Kapakka A	rautakautinen asuinpaikka
116:2: Kapakka B	rautakautinen asuinpaikka
116:3: Kapakka C	rautakautinen asuinpaikka
116:4: Kapakka D	rautakautinen asuinpaikka
116:5: Kapakka E	rautakautinen asuinpaikka
116:6-8: Kapakka F1, F2 ja F3	rautakautinen asuinpaikka-alue
116:9: Kapakka G	rautakautinen hajalöytöpaikka
130: Hiirenmäki	ajottamattomia röykkiöitä
132: Vanha hautausmaa	kivikautinen asuinpaikka
201: Vanhan kirkon paikka	keskiaikaisen (?) kirkon paikka
216: Saksalan muonamiesten alue	historiallisen ajan raivausröykkiöitä ym.
217: Kartano	historiallisen ajan rakennuksenperusta
324: Hietalanmäki	rautakautinen hajalöytöpaikka
325: Mainiemen saha	kivikautinen hajalöytöpaikka
340: Saksala Lehtokuja	kivikautinen hajalöytöpaikka
342: Tuuliantie	kivikautinen hajalöytöpaikka
343: Kullasvuori	rautakautinen hajalöytöpaikka
359: Kivistö	kivikautinen hajalöytöpaikka
360: Karolanmäki B	rautakautinen hajalöytöpaikka

Katso kohteiden selitykset seuraavalta sivulta



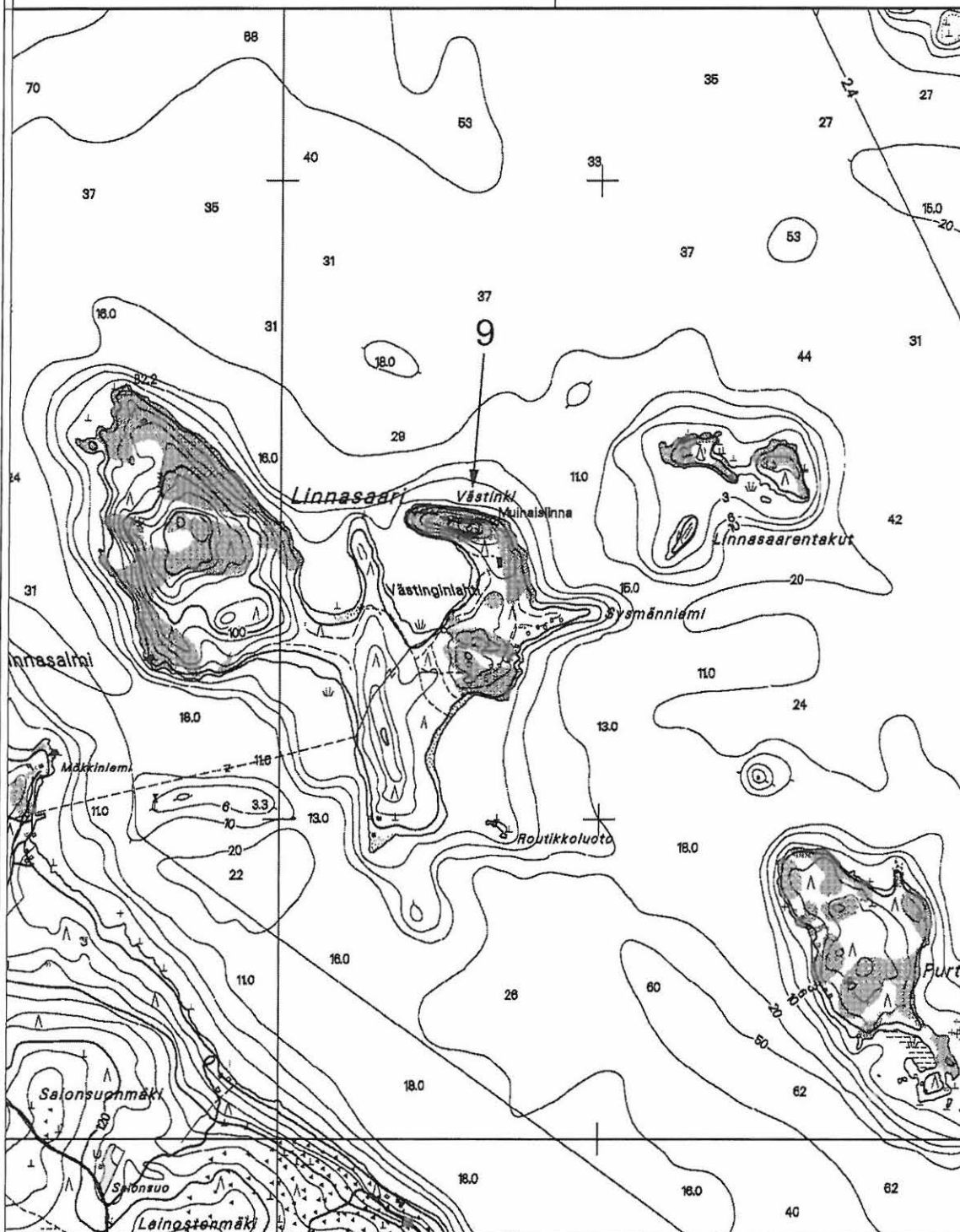
Pk 2143 07 PADASJOKI

Pk 2143 10 KELVENNE

Kartta 3:n kohteet:	
8: Verho 1	kivikautinen asuinpaikka
11:1: Toilanmäki 1	rautakautinen kuppikivi
11:2: Toilanmäki 2	rautakautinen kuppikivi
11:3: Toilanmäki 3	rautakautinen kuppikivi
12: Museo A	rautakautinen kuppikivi
13: Verho 2	rautakautinen kuppikivi
102: Mäkelä A	rautakautinen asuinpaikka
103: Mäkelä B	rautakautinen kuppikivi
104: Mäkelä C	rautakautinen tai historiallisen ajan maanalainen noensekainen kiveys
105: Museo B	rautakautinen kuppikivi
106:1: Seppälä A	rautakautinen ja /tai historiallisen ajan asuinpaikka
106:2: Seppälä B	rautakautinen hajalöytöpaikka
107:1: Tulppala A	rautakautinen asuinpaikka
107:2: Tulppala B	rautakautinen asuinpaikka
107:3: Tulppala C	rautakautinen asuinpaikka
107:4: Tulppala D	rautakautinen hajalöytöpaikka
107:5: Tulppala E	rautakautinen hajalöytöpaikka
108: Verhon risteys	rautakautinen asuinpaikka
109: Lossari A	rautakautinen asuinpaikka
110: Lossari B	kivikautinen asuinpaikka
111: Verho 3	rautakautinen kuppikivi
207: Nuijasodan muistomerkki	tieto rautakautisesta kalmistolöydöstä
213: Mäkelä D	ajoittamattomia (historiallisen ajan) kiveyksiä
214: Toidanmäki D	ajoittamaton (historiallisen ajan) kivirakenne
315: Suntela	rautakautinen hajalöytöpaikka

9: Linnasaari

rautakautinen muinaislinna



Pk 2143 11 VIRMAILA

10: Jussila

ajoittamattomia (historiallisen ajan?)
raivausröykkiöitä

309: Teerihauta

kivikautinen hajalöytöpaikka



Pk 2143 04 VESIJAKO

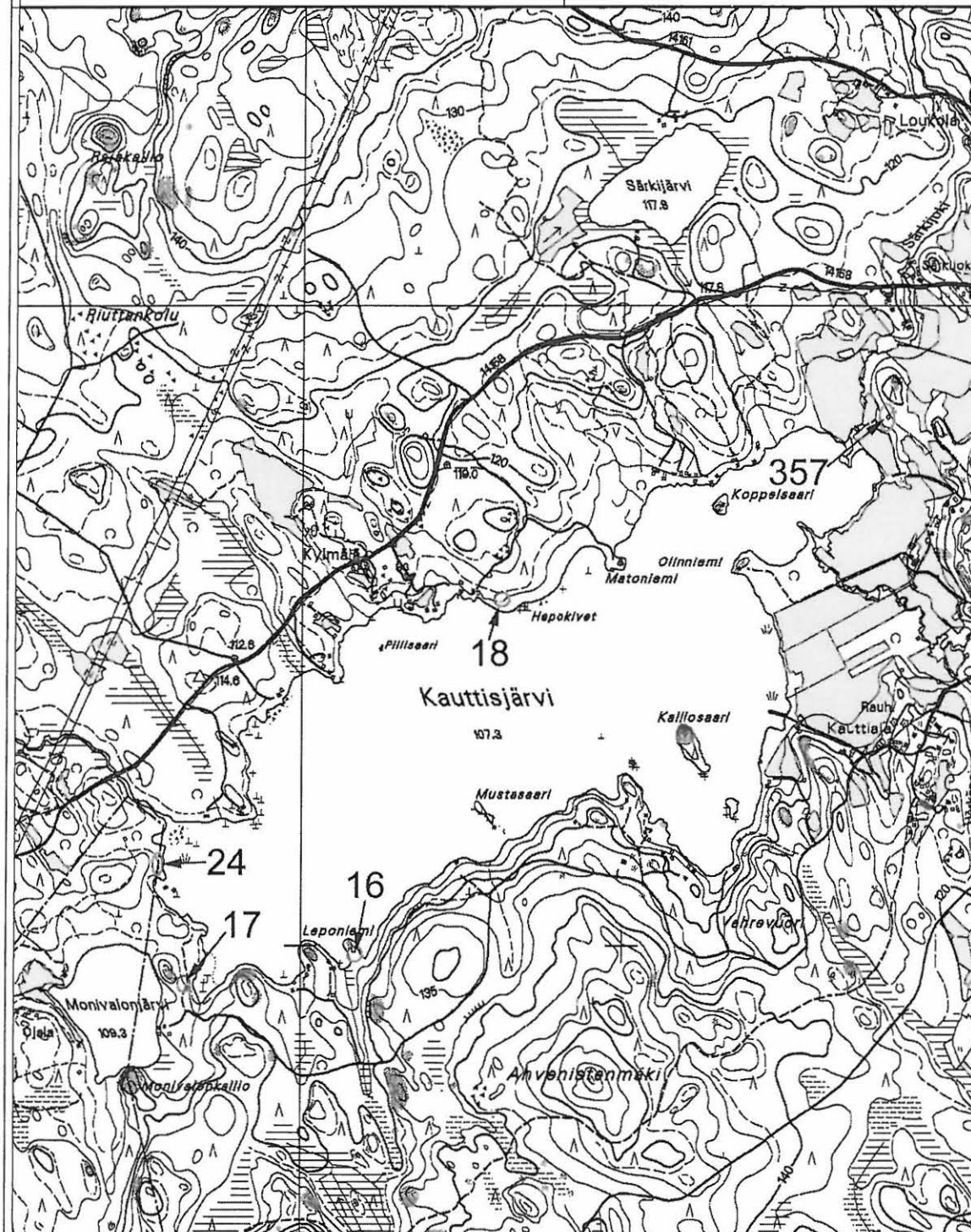
14: Puuksamenniemi	kivi- tai varhaismetallikautinen asuinpaikka
127:1: Ruhansilta A	kivikautinen asuinpaikka
127:2: Ruhansilta A / 2	kivikautinen hajalöytöpaikka
128: Ruhansilta B	kivikautinen asuinpaikka
320: Ansio Virranniemi	kivikautinen hajalöytöpaikka



Pk 2143 02 KYYNÄRÖ

Pk 2143 05 TORITTU

16: Soukanlahti	kivikautinen asuinpaikka
17: Kauttisjärven lounaisranta	esihistoriallinen asuinpaikka
18: Hepokivet	kivikautinen asuinpaikka
24: Heinäjoen niska (pääasiassa Lammin kunnan puolella)	kivikautinen asuinpaikka
357: Särkijoen suu	kivikautinen hajalöytöpaikka



Pk 2143 04 VESIJAKO

Pk 2134 06 AUTTOINEN

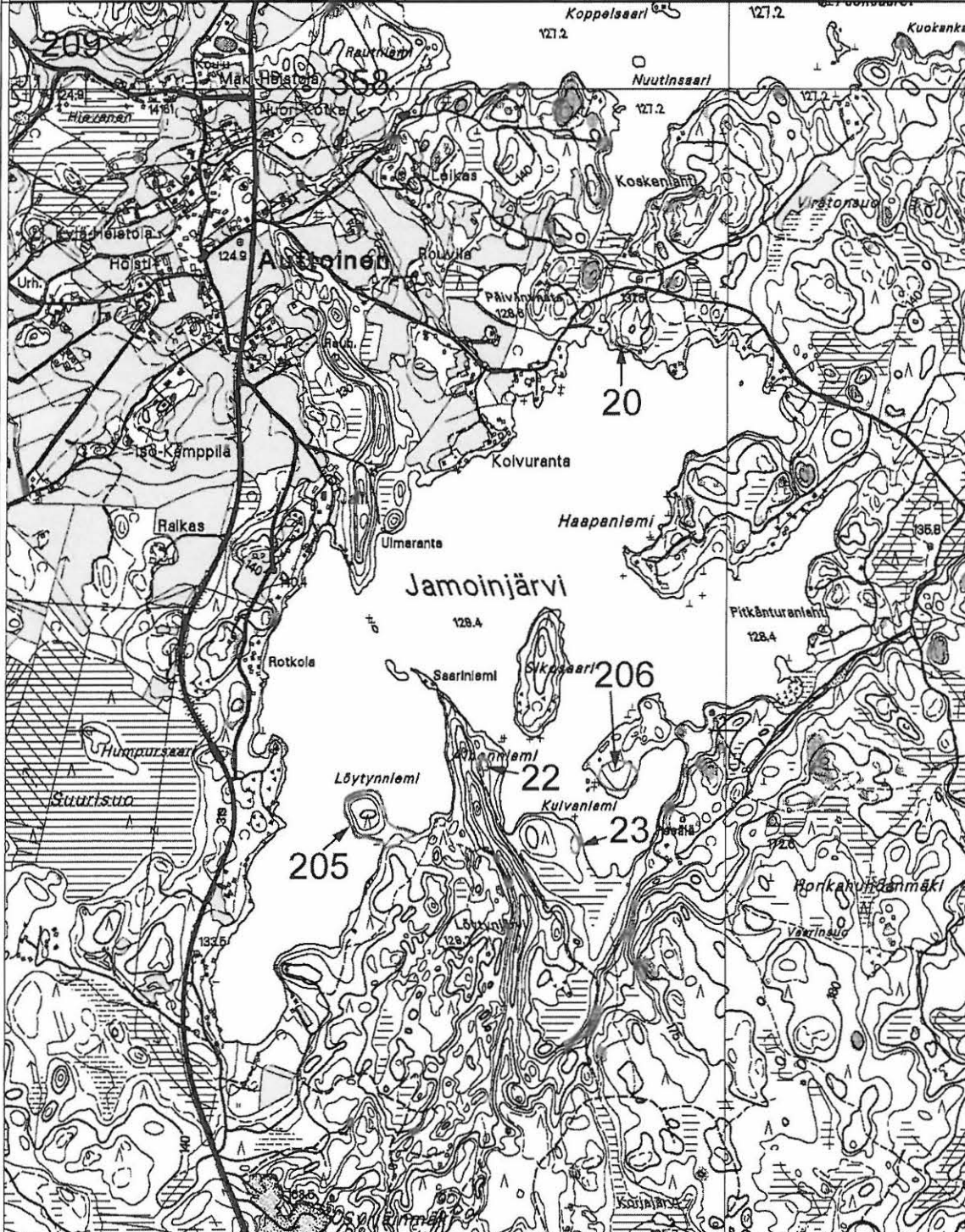
19: Hankajärvet	kivikautinen asuinpaikka
21: Pitkäniemi	ajoittamaton pyyntikuoppa
209: Keinuhonka	historiallisen ajan rajamerkki
356: Eevaniemi	kivikautinen hajalöytöpaikka
357: Särkijoen suu	kivikautinen hajalöytöpaikka
358: Kylänjoki	kivikautinen hajalöytöpaikka



Pk 2143 04 VESIJAKO

Pk 2134 06 AUTTOINEN

20: Jamoinjärven pohjoisranta	kivikautinen asuinpaikka
22: Alhonniemi A	ajoittamattomia pyyntikuoppia
23: Alhonniemi B	ajoittamattomia määrittämättömiä kuoppia
205: Löytynniemi	historiallisen ajan asuinpaikka
206: Kuivaniemi	historiallisen ajan raivausröykkiöitä
209: Keinuhonka	historiallisen ajan rajamerkki
358: Kylänjoki	kivikautinen hajalöytöpaikka

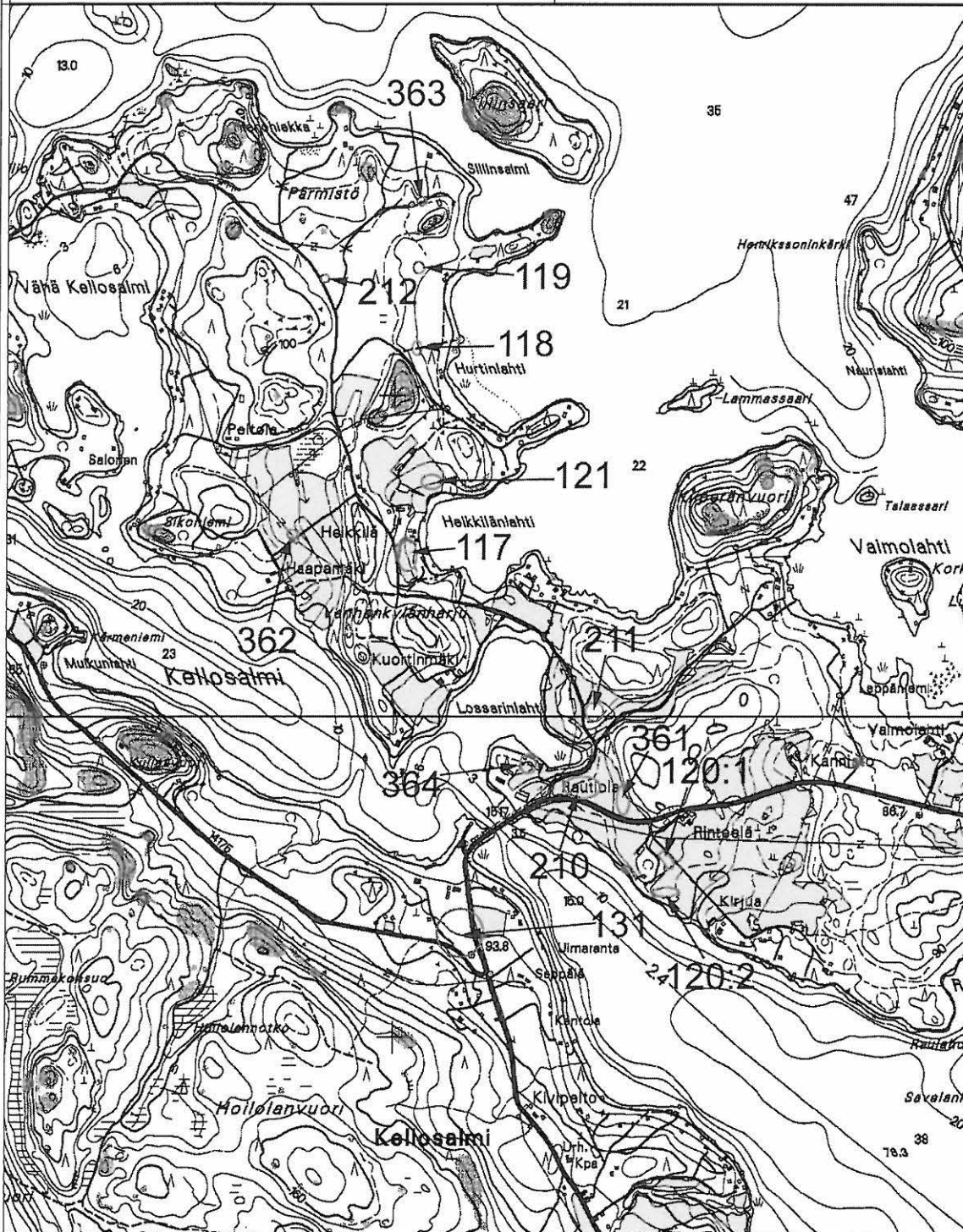


Pk 2143 04
VESIJAKO

Pk 2134 06 AUTTOINEN

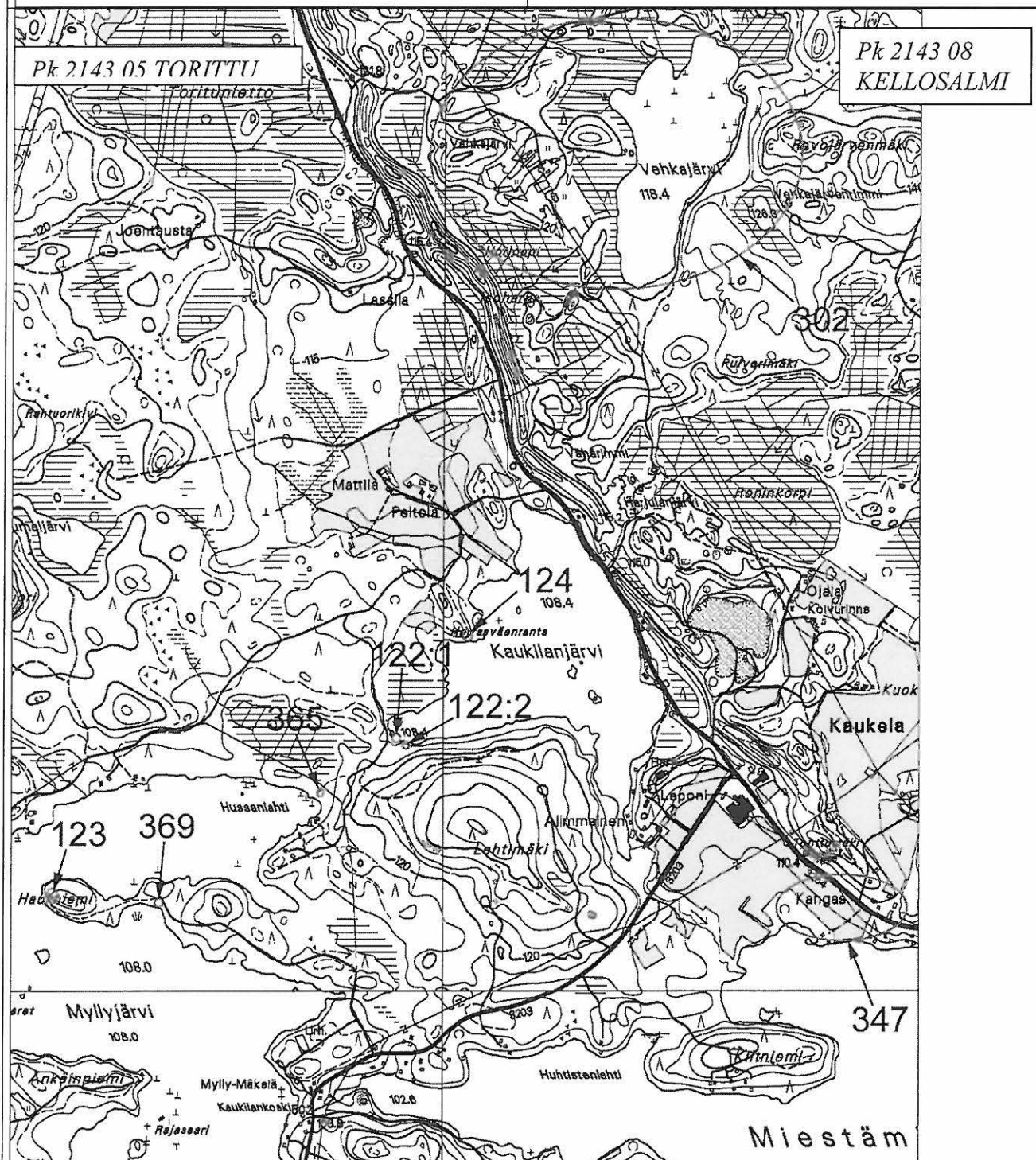
Katso kohteiden selitykset seuraavalta sivulta

PK 2143 08 VIRMAILA



Kartta 12:n kohteet:	
117: Nuottaranta	kivikautinen asuinpaikka
118: Hurtinlahti A	kivikautinen asuinpaikka
119: Hurtinlahti B	kivikautinen asuinpaikka
120:1 Rinteelä	kivikautinen asuinpaikka
120:2 Rinteelä	kivikautinen asuinpaikka
121: Heikkilä	kivikautinen asuinpaikka
131: Kellosalmen tienristeys	ajoittamattomia pyyntikuoppia
210: Rautiola A	historiallisen ajan asuinpaikka
211: Lossarinlahti	historiallisen ajan asuinpaikka
212: Pärmistö B	historiallisen ajan hiilimiilu
361: Rautiola B	kivikautinen hajalöytöpaikka
362: Haapamäki	kivikautinen hajalöytöpaikka
363: Pärmistö A	kivikautinen hajalöytöpaikka
364: Rautiola C	kivikautinen hajalöytöpaikka

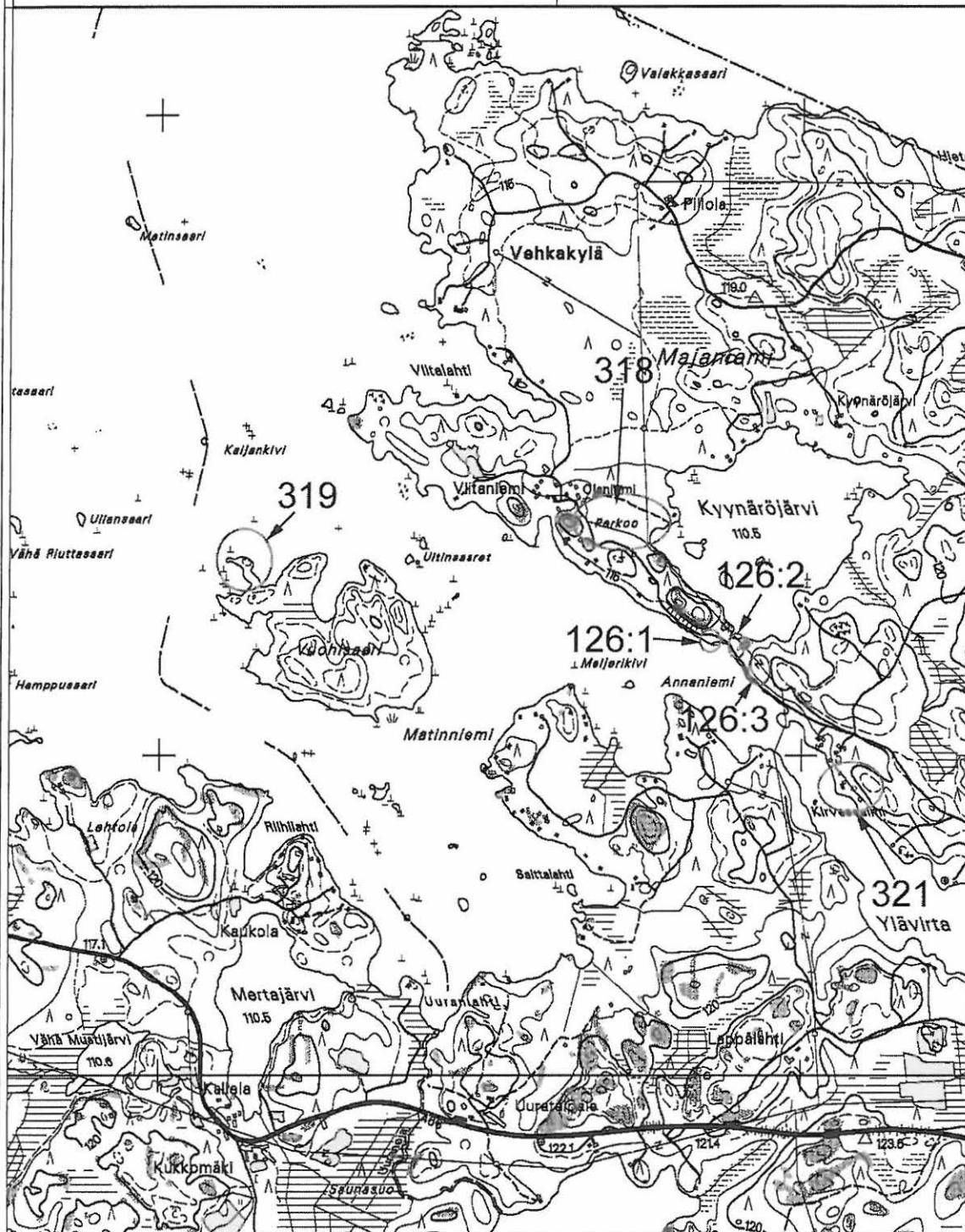
122:1: Kaukulanjärven länsiranta	kivikautinen asuinpaikka
122:2: Kaukulanjärven länsiranta	kivikautinen löytöpaikka
123: Haukniemi A	kivikautinen asuinpaikka
124: Herrasväenranta	ajoittamaton asuinpaikka (kiuas)
302: Vehkajärvi	kivikautinen hajalöytöpaikka
347: Miestämäjärvi?	kivikautinen hajalöytöpaikka (oletus)
365: Hussanlahti	kivikautinen hajalöytöpaikka
369: Haukniemi B	kivikautinen hajalöytöpaikka



Pk 2143 04 VESIJAKO

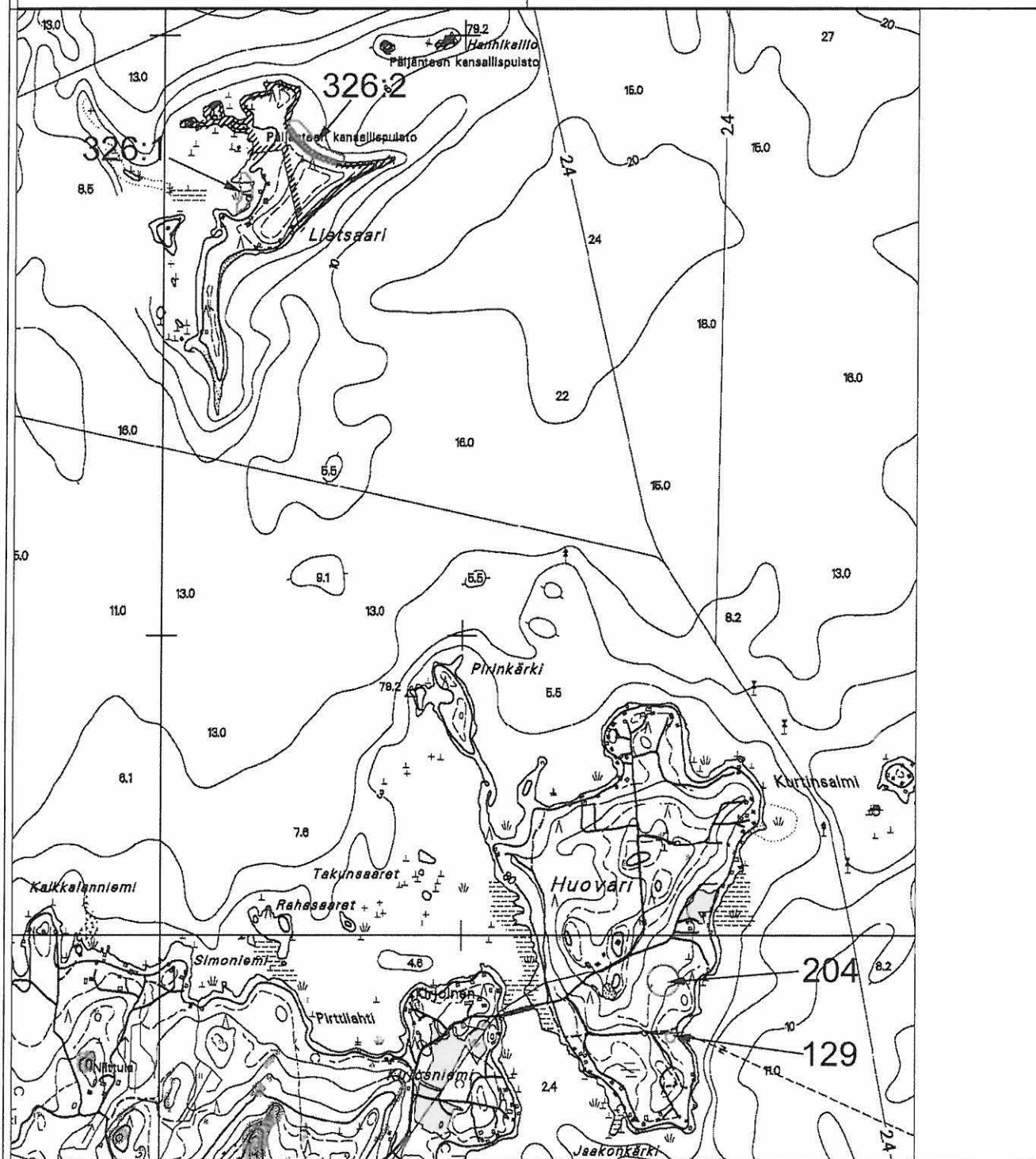
Pk 2143 07 PADASIOKI

126:1: Kyynäröjärven kannas	esihistoriallinen asuinpaikka
126:2: Kyynäröjärven kannas	kivikautinen asuinpaikka
126:3: Kyynäröjärven kannas	kivi- tai varhaismetallikautinen asuinpaikka
318: Ansio Viitaniemi Perkoo	kivikautinen hajalöytöpaikka
319: Ansio Vuohisaari	kivi- tai varhaismetallikautinen hajalöytöpaikka
321: Ansio Kirvessalmi	kivikautinen hajalöytöpaikka



Pk 2143 02 KYYNÄRÖ

129: Huovari A	ajoittamaton asuinpaikka (kiuas)
204: Huovari B	historiallinen hiilimiilu tai tervahauta
326:1: Lietsaari	kivikautinen hajalöytöpaikka
326:2: Lietsaari	kivikautinen hajalöytöpaikka



Pk 2143 10 KELVENNE

202: Lähdeniitty

historiallinen asuinpaikka



Pk 2143 05 TORITTU

Pk 2143 04
VESIJAKO

203: Mustalahti	ajoittamaton luola / leiripaikka
312: Seitsenpää Inkilä	kivikautinen hajalöytöpaikka

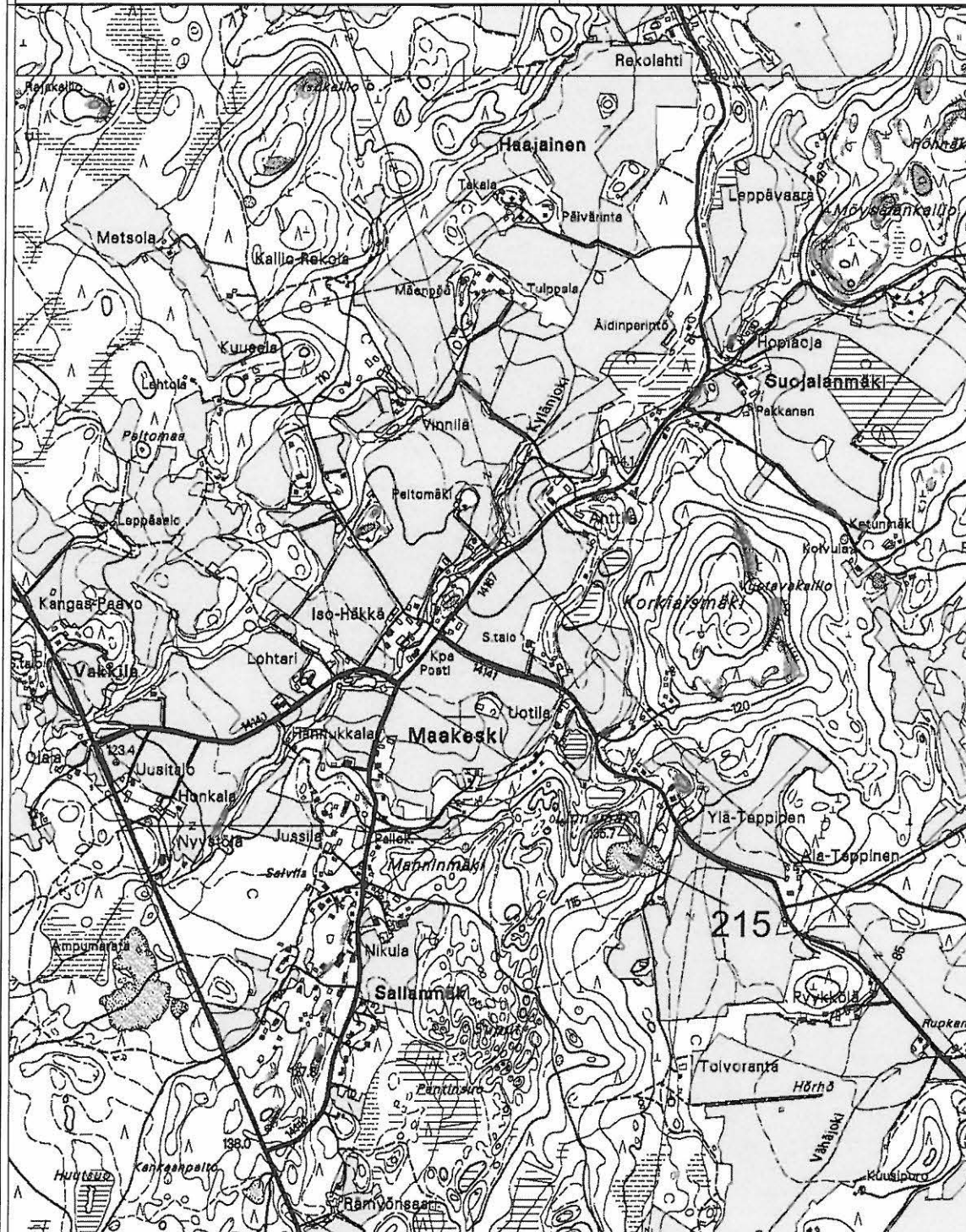


Pk 2143 07 PADASJOKI

Pk 2143 10 KEILVENNE

215: Maakeski Linnamäki

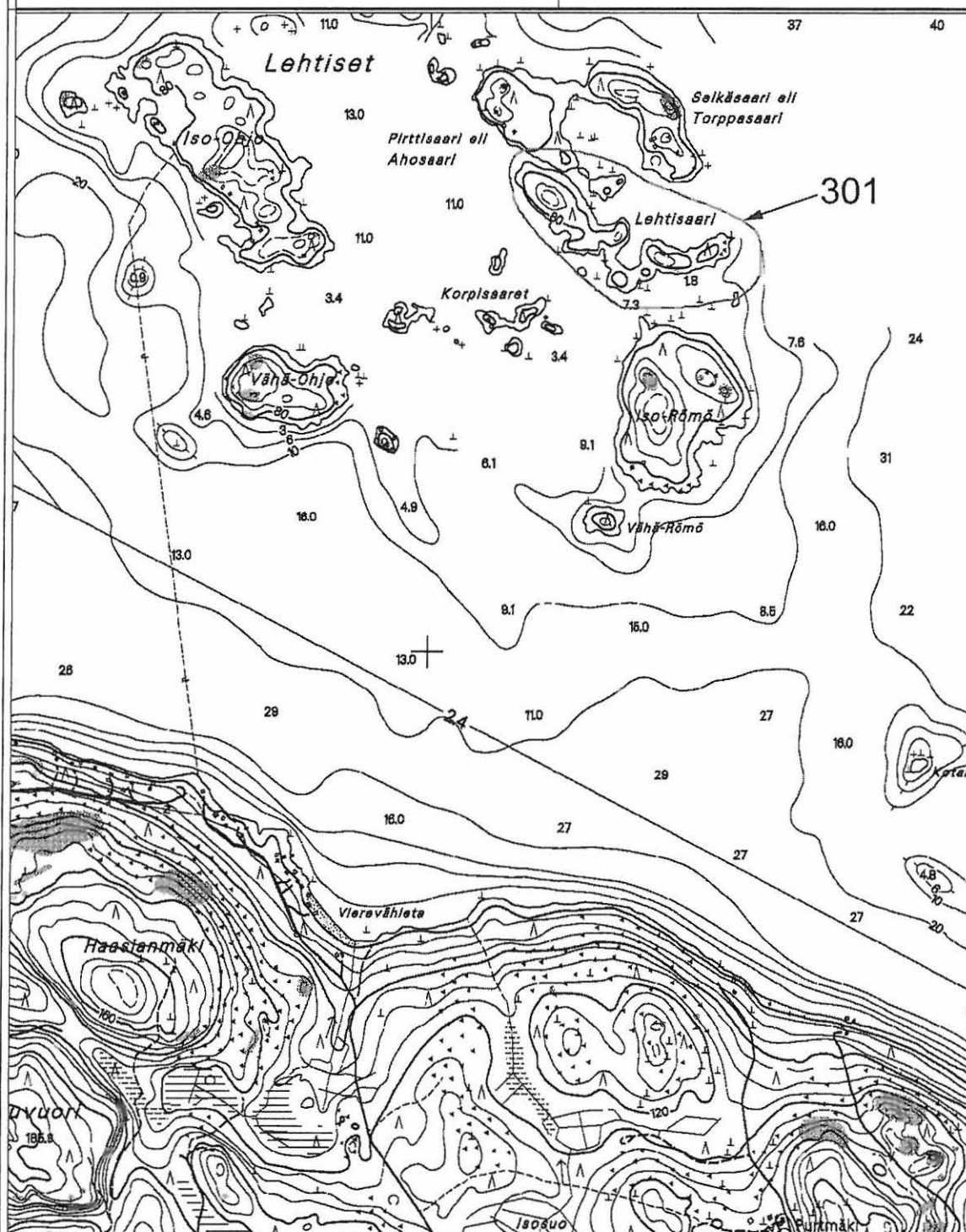
ajoittamaton paikannimi



Pk 2134 12 ASIKKALAN KIRKONKYLÄ

301: Lehtisaari

kivikautinen hajalöytöpaikka



Pk 2143 11 VIRMAII.A

308: Torittu Alatalo

kivikautinen hajalöytöpaikka



Pk 2143 05 TORITTU

Pk 2143 08
KELLOSALMI

327: Nerosjärvi Savinselkä

kivikautinen hajalöytöpaikka

328: Suomenjoki Masonkosken alusta

rautakautinen hajalöytöpaikka

Pk 2143 01
PADANKOSKI

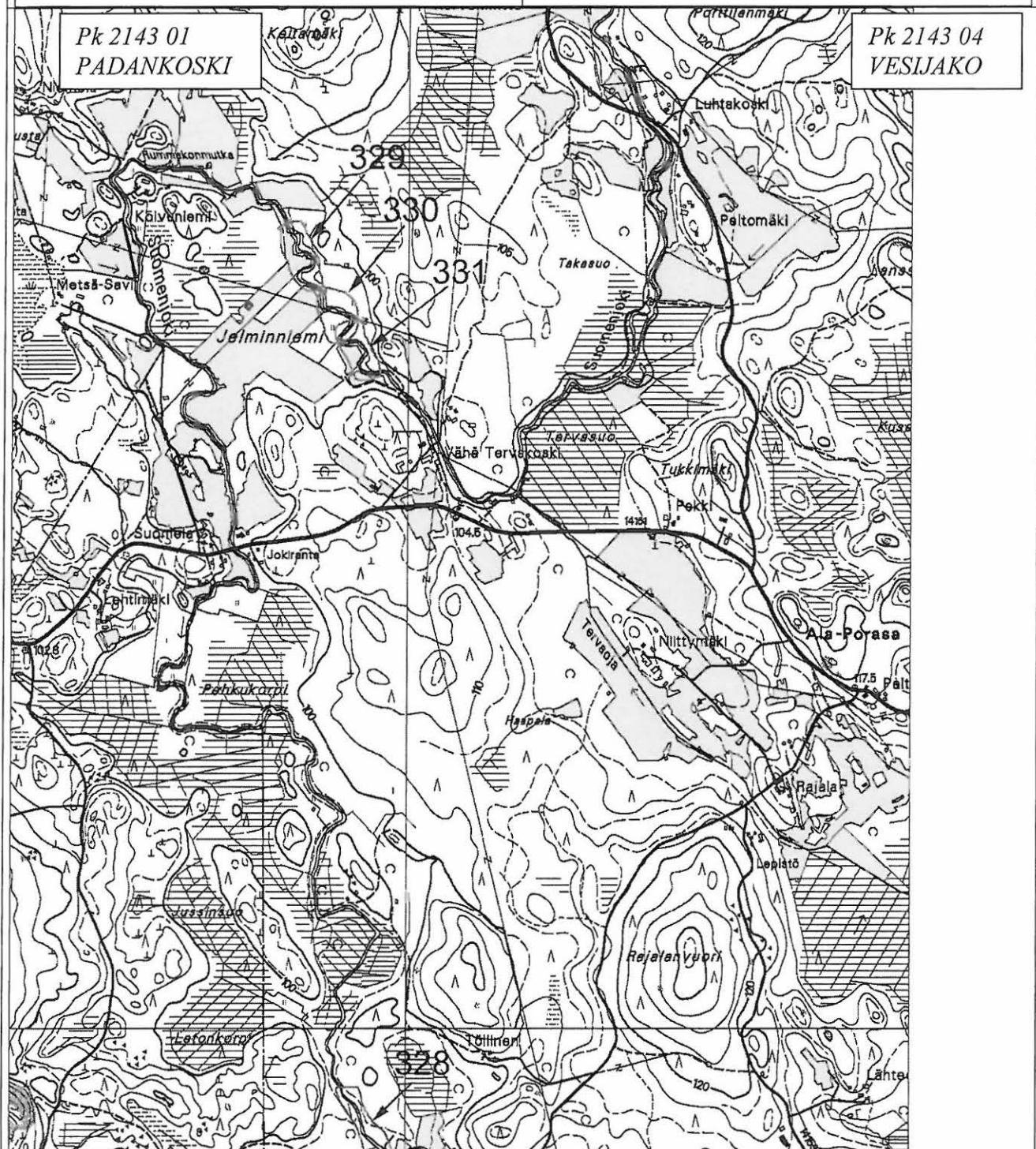
Pk 2143 04
VESIJAKO



Pk 2134 03
KUOHJÄRVI

Pk 2134 06
AUTTOINEN

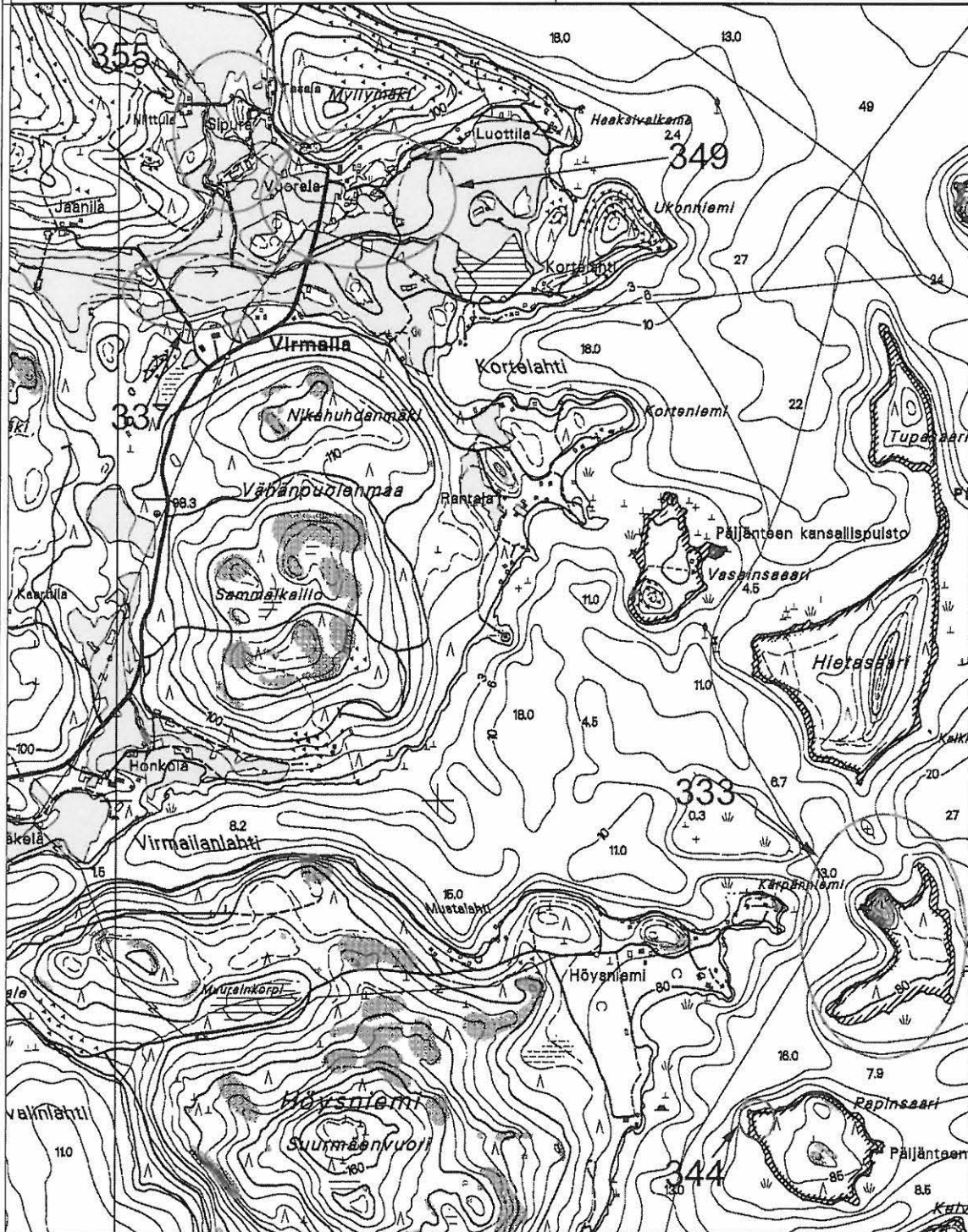
328: Suomenjoki Masonkosken alusta	rautakautinen hajalöytöpaikka
329: Suomenjoki Jelminniemi	rautakautinen hajalöytöpaikka
330: Suomenjoki Tervakoski A	historiallinen hajalöytöpaikka
331: Suomenjoki Tervakoski B	kivikautinen hajalöytöpaikka



Pk 2134 03
KUOHLIJÄRVI

Pk 2134 06
AUTTOINEN

333: Huhtsaari	kivikautinen hajalöytöpaikka
337: Virmaila Koulunalusuo	ajoittamaton hajalöytöpaikka
344: Papinsaari	rautakautinen hajalöytöpaikka
349: Vuorela	kivikautinen hajalöytöpaikka
355: Sipura	kivikautinen hajalöytöpaikka



Pk 2143 11 VIRMAILA

339: Osoila Omansaari

kivikautinen hajalöytöpaikka



Pk 2143 07 PADASJOKI

Padasjoen muinaisjäännosten inventointi 2003

Mustavalkokuvat

Kuvaaja: Timo Sepänmaa

Lahden kaupunginmuseon kuva-arkisto n:ot 131718 - 131828

* Kuvaussuunta ilmoittaa suunnan **jota kohti** kuva on otettu.

n:o	pvm	suunta *	kohde n:o	aihe
131718	26.4.	SW	125	Alho, Sillanpää. Pyyntikuoppa.
131719	26.4.	NE	125	Sama.
131720	26.4.	WSW	(125)	Edellisestä n. 50 m NW, tien länsilaidalla sijaitseva nelikulmainen kuopanne. Ajoitus ja funktio tuntematon.
131721	27.4.	SE	106:1-2, 102	Nyystölän kylän peltoaluetta nuijasodan muistomerkin SSW puolelta kuvattuna. Pellolla kuvan vasemmalla laidassa yksittäisen rautakauden keramiikan palan löytöpaikka (Seppälä B - kohde 106:2), tästä hieman oikealle tien laidassa olevalla peltokumpareella rautakautinen asuinpaikka (Seppälä A - kohde 106:1) ja taustalla kuvan keskikohdalla rautakautinen asuinpaikka (Mäkelä A, kohde 102).
131722	27.4.	SW	109	Lossari A. Rautakautinen asuinpaikka kuvan keskikohdalla pellolla taustalla.
131723	27.4.	NE	8	Verho 1. Kivikautinen asuinpaikka kuvan keskikohdalla pellon ylälaidassa.
131724	28.4.	NW	12	Nyystölä, Museo A. Rautakautinen kuppikallio kuvan keskellä.
131725	28.4.	E	12	Sama. Lähikuva kupeista.
131726	28.4.	E	-	Nyystölä, kylän keskusta. Rakennusten raunioita (mm. kiuas) puron rannalla. Ilmeisesti myllyn jäännöksiä. (Ei inventointikohde.) Koordinaatit: Pk 2143 07, 6802 98 / 2569 90.
131727	28.4.	NNW	-	Sama.
131728	28.4.	NE	116:1 (+ 116:2-8)	Osoilan kylän rautakautisia asuinpaikkoja. Etualalla Kapakka A, tämän takana peltoalueella Kapakka B – F.
131729	28.4.	NW	6 (+ 7, 115, 116:1-8)	Osoilan kylän rautakautisia muinaisjäänöksiä. Kuvan keskellä olevassa metsäsaarekkeessa Karolanmäen polttokenttäkalmisto, taustalla oikealla näkyvän talon kohdalla (ollut) Jaakkolanmäen polttokenttäkalmisto, näiden välisillä kynnyksillä peltoalueilla v. 2003 inventoinnissa löytyneitä rautakautisia asuinpaikkoja.
131730	28.4.	NE	116:2, :4, :5	Osoila, Kapakka – rautakautisia asuinpaikkoja. Etualalla pellolla Kapakka B, taustalla vasemmalla peltorinteen päällä Kapakka D ja taustalla oikealla peltorinteessä Kapakka E.
131731	28.4.	NNW	116:3 (+ 116:6-8)	Osoila, Kapakka – rautakautisia asuinpaikkoja. Etualalla pellolla kuvaajan ja muuntajan välillä Kapakka C, tien toisella puolella Kapakka F1-F3.
131732	28.4.	NE	116:6-8 (+116:3)	Etualalta taustalle pellolla, tien vasemmalla puolella Kapakka F1-F3 – rautakautinen asuinpaikka. Tien oikealla puolella taaempana Kapakka C, rautakautinen asuinpaikka. Kuvassa Hannu Poutiainen.
131733	28.4.	SW	-	Ei inventointikohde. Osoilan Kartanon talon länsipuolella, kohteesta 217 noin 30 m NW mäen päällä olevaa epämääräistä kivikkoa, ympärillä myös tummatulikkua. Ei todettu muinaisjäänöksiä. Vasemmalla Hannu Poutiainen.
131734	28.4.	NW	217	Osoila, Kartano – maakumpare, ilmeisesti historiallisen ajan rakennuksen perusta. Taustalla ylempänä samaa aluetta kuin edellisessä kuvassa.
131735	6.5.	N	107:1 + :3 (+ muita koht. taust.)	Nyystölä, rautakautisia muinaisjäänöksiä. Kuvat 131735 – 131737 muodostavat panoraaman. Etualalla vasemmalla Tulppala A – rautakautinen asuinpaikka. Sen takana, puron toisella puolella ja tien vasemmalla puolella Tulppala C – rautakautinen asuinpaikka. Muualla kuva-alassa taustalla useita rautakautisia asuinpaikkoja sekä hajalöytöpaikkoja.

131736	6.5.	NE		Samaa panoraamaa.
131737	6.5.	ENE		Samaa panoraamaa.
131738	6.5.	SE	107:4	Nyystölä, Tulppala D. Rautakautinen löytöpaikka navetan länsiseinustalla (KM 3383:2 miekan yläpää).
131739	6.5.	NE	107:4	Sama.
131740	6.5.	W	107:5	Nyystölä, Tulppala E. Rautakautinen löytöpaikka (KM 8752) rakennuksen takana.
131741	6.5.	NW	107:5	Sama. Rannerengas (KM 8752) löytynyt rakennuksen kaakkoisnurkan tienoilta, kuvan keskikohdilta. (Panoraama seuraavan kuvan kanssa.)
131742	6.5.	NNW	107:5	Sama. Rannerenkaan löytöpaikka kuvan vasemmassa laidassa (tai laidan ulkopuolella), keskellä Tulppalan navetta, tästä oikealle päärakennus (valkoinen) ja oikealla vaja. (Panoraama edellisen kuvan kanssa.)
131743	6.5.	SW	315	Nyystölä, Suntela. Rautakautinen rannerenkaan (KM 3383:1 + 3957:2) löytöpaikka kuvan keskellä koivujen takana pellolla. Panoraama seuraavan kuvan kanssa. Kuva pyritty ottamaan samalta paikalta kuin A. Hackmanin v. 1919 tarkastuskäynnillään kuvaama panoraama (KM-kuva-arkisto 5279 – 5280). (Kuvauskohdan koord.: x 6803 17, y 2569 80.)
131744	6.5.	W	315	Sama. Taustalla Tulppalan tila. Panoraama edellisen kuvan kanssa.
131745	9.5.	W	213	Nyystölä, Mäkelä D. Ajoittamattomia kiveyksiä (liesien jäännöksiä?) kuvan keskiosassa kärrytien ja puron välisellä pellolla. Taustalla vasemmalla Tulppalan talo.
131746	9.5.	SW	213	Sama. Pellolla olevia kiveyksiä lähempää.
131747	9.5.	SSW	107:1-5	Nyystölä, Tulppala A-E. Rautakautisia asuinpaikkoja ja löytöpaikkoja. Vasemmassa laidassa taustalla olevalla pellolla rautakautinen asuinpaikka Tulppala B (kohde 107:2), keskellä puron takana olevalla pellolla rautakautinen asuinpaikka Tulppala A (107:1), kuvan oikeasta reunasta alkaen seuraavaan kuvaan, tien oikealla puolella pellolla rautakautinen asuinpaikka Tulppala C (kohde 107:3), kuvan keskikohdasta hieman oikealle olevan navetan oikeassa (länsi) päädyssä rautamiekan löytöpaikka (107:4) ja kuvan keskiosassa olevan pienen ulkorakennuksen vasemmalla laidalla rannerenkaan löytöpaikka (107:5). Muodostaa panoraaman seuraavan kanssa.
131748	9.5.	S		Muodostaa panoraaman edellisen kanssa.
131749	9.5.			Maakeski, Anttila. Historiallisen ajan asuinpaikkaa pellolla. (Ei inventointikohde.)
131750	12.5.	SE	101:1	Nyystölä, Iso-Tarus A. Kivikautinen asuinpaikka. Kvartsi-iskokset KM 33940:1 löytyivät kuvan keskellä näkyvän puomin vasemmalta puolelta, hiekkatien pinnasta ja leikkauksesta, noin 1 m ² :n alalta.
131751	13.5.	W	124	Kaukela, Herrasväenranta – ajoittamaton asuinpaikka / kiuas. Kiuas taustalla rinteessä – ei juuri erotu kuvassa.
131752	13.5.	NW	124	Sama. Kiuas kuvassa kuusen edustalla, vasen laita osittain kuusen havujen peitossa.
131753	13.5.	S	124	Sama. Kiuas kuvan oikeassa laidassa – ei juuri erotu kuvassa.
131754	13.5.	N	(124)	(Sama.) Epämääräisiä kuopanteita kiukaasta n. 50 m länteen.
131755	13.5.	W	202	Jokioinen, Lähdeniittu. Historiallisen ajan autioitunut torpan paikka. Yleiskuva. Etualalla rakenne A – raivausröykkiön jäänteet, traktorin jäljet kulkevat yli. Taustalla muita rakenteita, mm. rakenne B vasemmalla.
131756	13.5.	NW	202	Sama. Rakenne B – raivausröykkiö.
131757	13.5.	SW	202	Sama. Etualalla rakenne D – raivausröykkiö, taustalla rakenne E – talon perustukset + kiuas (?).
131758	13.5.	NE	202	Sama. Rakenne E:n NE-nurkkausta, vasemmassa laidassa osa kiukaasta. Taustalla rakenne D – raivausröykkiö.
131759	13.5.	NE	202	Sama. Rakenne E.
131760	13.5.	S	202	Sama. Rakenne F – rakennuksen ja / tai kellarikuopan jäännöksiä.
131761	13.5.	S	202	Sama. Rakenne F – rakennuksen ja / tai kellarikuopan jäännöksiä.
131762	13.5.	S	202	Sama. Rakenne F – rakennuksen ja / tai kellarikuopan jäännöksiä.
131763	13.5.		202	Sama. Rakenne G – taloon tai muuhun rakennukseen liittyvä uuni (?).
131764	13.5.	NW	202	Sama. Rakenne G – taloon tai muuhun rakennukseen liittyvä uuni (?).
131765	13.5.	S	202	Sama. Rakenne G – taloon tai muuhun rakennukseen liittyvä uuni (?).

131766	13.5.	E	202	Sama. Rakenne H – matalaa kiviäitää.
131767	14.5.	SE		Ei inventointikohde. Näkymä Seittenpään rannasta kaakkoon Päijänteelle.
131768	14.5.	NE	203	Jokioinen, Mustalahti. Luola, jossa kivetty liesi sekä kylmämuurattua tuulensuojaa.
131769	14.5.	E	203	Sama.
131770	14.5.	NW		Virmailan saari, Kellosalmen kylä, Siilinsalmi, oikealla Siilinsaari. Paikannimet viittaavat lappalaisten talvikylään. Ei inventointikohde.
131771	14.5.	SW	212	Kellosalmi, Pärmostö B. Hiilimiilu.
131772	14.5.	N	117	Kellosalmi, Nuottaranta. Kivikautinen asuinpaikka pellolla. Löytöjä koko kuvassa näkyvältä peltoalalta, mutta runsaimmin pellon yläosassa, kuvan keskiosassa taka-alalla.
131773	15.5.	NE	2, 112:1-2	Jokioinen, Kalsporinmäki A – C. Muodostaa panoraamakuvan seuraavan kuvan kanssa.
131774	15.5.	E	2, 112:1-2	Sama. Muodostaa panoraamakuvan edellisen kanssa.
131775	15.5.	N	12	Nyystölä, Museo A. Kuppikallio.
131776	15.5.	NW	105 (+ 315)	Nyystölä, Museo B. Kuppikallio. Taustalla olevalla pellolla kuppikalliosta n. 60 m NW rautakautisen rannerenkaan löytöpaikka (kohde 315).
131777	15.5.		105	Sama. Lähikuvaa kupeista.
131778	15.5.	N	103	Nyystölä, Mäkelä B. Mahdollinen kuppikivi.
131779	15.5.		103	Sama. Lähikuva kupista (ei juuri erotu kuvassa) ja porausreiän puolikkaasta lohkotun osan seinämässä).
131780	15.5.	W	104	Nyystölä, Mäkelä C. Nokimaan ja palaneiden kivien muodostama rakenne leikkauksessa kuvan keskikohdalla.
131781	15.5.	N	13	Nyystölä, Verho 2. Kuppikivi sijaitsee pellon takana metsän laidalla kuvan keskiosassa.
131782	15.5.	SW	111	Nyystölä, Verho 3. Kuppikallio.
131783	15.5.	WSW	111	Sama.
131784	15.5.	E	111	Sama.
131785	15.5.	NE	111	Sama. Kuppikallio kuvan keskiosassa mäntyjen alla. Ympäriällä Verhon talousrakennuksia.
131786	15.5.	NW	11:1 (+ 11:2)	Nyystölä, Toilanmäki 1. Kuppikivi. Kuvan oikeassa laidalla aidan alla häämöttää toinen kuppikivi – Toilanmäki 2.
131787	15.5.		11:1	Nyystölä, Toilanmäki 1. Lähikuva lakialueella olevista kupeista (eivät juuri erotu kuvassa).
131788	15.5.	NW	11:2	Nyystölä, Toilanmäki 2. Kuppikivi.
131789	15.5.		11:3	Nyystölä, Toilanmäki 3. Kuppikivi. Lähikuva laella olevista kupeista.
131790	15.5.	NE	11:3	Sama. Oikealla puolella maanomistajan veli (etunimeä ei tullut kysytyä) Hoimela.
131791	15.5.	N	214	Nyystölä, Toilanmäki D. Maakivien väliin tehty kivilatomus.
131792	15.5.	S	214	Sama.
131793	16.5.	NE	344 (+ 333)	Keskellä Papinsaari, jonka NW kärjestä (kuvassa saaren vasemmasta laidasta) hevosenkenkäsolkki. Taustalla vasemmalla Huhtsaari, kivikautinen hajalöytöpaikka.
131794	17.5.	S	215	Maakeski, Linnamäki. Paikannimen vuoksi tarkastettu kohde. Nimi ja topografia viittaavat muinaislinna, mutta rakenteita ei havaittavissa. 131794 – 5 muodostavat panoraaman – näkymä mäen laelta etelään.
131795	17.5.	S	215	Sama. Muodostaa panoraaman ed. kuvan kanssa.
131796	17.5.	NE	215	Sama. Mäen lakialuetta.
131797	17.5.	NNW	215	Sama. Mäki hiekkakuopan eteläosasta kuvattuna.
131798	17.5.	N	215	Sama.
131799	18.5.		130	Jokioinen, Hiirenmäki. Ajoittamattomia kiveyksiä.
131800	18.5.		130	Sama.
131801	19.5.	NE	122:1	Kaukela, Kaukijanjärven länsiranta – kivikautinen asuinpaikka. Minigrip-pussit löytöjä sisältäneiden koekuoppien kohdalla.
131802	19.5.	SE	122:1	Sama. Asuinpaikka taustalla näkyvällä matalalla loivalla kumpareella.
131803	19.5.	NE	122:2	Kaukela, Kaukijanjärven länsiranta. Kivikautinen löytöpaikka – liittyy ilmeisesti edelliseen kohteeseen. Löytö lapion kohdalle tehdystä koekuopasta.

131804	19.5.	E	122:2	Sama. Lapio, jonka kohdalle tehdystä koekuopasta löytö on, hämöttää hieman keskikohdalla oikealle pienten kuusien välissä.
131805	19.5.	S	365	Kaukela, Hussanlahti – kivikautinen hajalöytöpaikka. Kvartsi-iskos lapion kohdalle tehdystä koekuopasta.
131806	19.5.	SSE	(365)	Sama. Hiilimiilu em. löytökohdan vieressä. Ei käytännössä erotu havujen alta.
131807	20.5.	ESE	101:3	Nyystölä, Iso-Tarus C. Kivikautinen asuinpaikka. Kvartsi-iskoksia löytyi kuvassa näkyvän polun pinnalta.
131808	20.5.	WNW	101:3	Sama.
131809	20.5.	NW	126:1	Kasiniemi, Kyynärjärven kannas. Esihistoriallinen asuinpaikka kuvan keskiosassa taustalla, tien ja järven välisellä alueella (= löytökohta 1).
131810	20.5.	SE	126:1	Sama. Lapio koekuopan kohdalla.
131811	20.5.	S	126:1	Sama.
131812	20.5.	NW	(126)	Kyynärjärvestä Vehkajärveen virtaavan salmen ylittävä silta. Sillan ja taustalla näkyvän puupinon välissä oli tien laidassa havaittavissa likamaata ja kvartsi-iskos.
131813	20.5.	SE	126:2	Kasiniemi, Kyynärjärven kannas. Kuvattu ed. kuvassa näkyvän sillan päältä. Löytökohta 2 aivan kuvan vasemmassa laidassa.
131814	20.5.	SW	126:3	Kasiniemi, Kyynärjärven kannas. Löytöalue 3:n koekuoppa 1 kuvassa näkyvän lapion kohdalla.
131815	20.5.	W	126:3	Sama. Löytöalue 3:n koekuoppa 2 kuvassa näkyvän lapion kohdalla.
131816	20.5.	NW	126:3	Sama.
131817	20.5.	W	127 / 1	Kasiniemi, Ruhansilta A. Kivikautinen asuinpaikka taustalla näkyvän kumpareen laella.
131818	20.5.	SW	127 / 1	Sama. Lapio koekuoppien (välimatka n. 1,5 m) välissä.
131819	20.5.	NW	128	Kasiniemi, Ruhansilta B. Kivikautista asuinpaikka-alue (ainakin) tien vasemmalla puolella.
131820	21.5.	SE	120:1	Kellosalmi, Rinteelä. Kivikautista asuinpaikkaa (löytöalue 1) pellolla tien oikealla puolella.
131821	21.5.	S	120:1 ja :2	Kellosalmi, Rinteelä. Kivikautinen asuinpaikka. Löytöalue 1 kuvan oikeassa laidassa pellolla ja löytöalue 2 kuvan keskiosassa pellolla.
131822	21.5.	E	118	Kellosalmi, Hurttiinlahti A. Kivikautinen asuinpaikka. Koekuopat tehtiin tien molemmin puolin, törmän päälle, kuvan keskikohdalle.
131823	21.5.	NE	121	Kellosalmi, Heikkilä. Kivikautinen asuinpaikka pellolla.
131824	21.5.	NW	119	Kellosalmi, Hurttiinlahti B. Lieden jäännöksiä tienleikkauksessa kuvan keskikohdalla.
131825	21.5.	SW	119	Sama. Koekuopan paikka kuvan keskiosasta hieman oikealle olevan vinon tumman risun kohdalla.
131826	22.5.	NW	342	Jokioinen, Tuuliantie. Kivikautinen hajalöytöpaikka pellolla kuvan keskikohdan tienoilla, pellon takaosassa.
131827	22.5.	NE	4:1-2	Jokioinen, Hietaranta. Kivikautista asuinpaikka-alue (sekä taustalla näkyvien pientalojen kohdalla tuhoutunutta asuinpaikka-alue).
131828	22.5.	SW	4:3	Jokioinen, Hietaranta B. Kivi- ja rautakautinen asuinpaikka. Rautakautiset keramiikanpalat löytyivät pääasiassa taustalla näkyvästä talosta muutaman kymmenen metrin säteellä kuvaajaan päin, kvartsi-iskokset taas tästä vasemmalle olevalta peltorinteeltä.






















Padasjoen muinaisjäännösten inventointi 2003**Diakuvat**

























Kuvaaja: Timo Sepänmaa


Lahden kaupunginmuseon kuva-arkisto n:ot 33253 - 33257

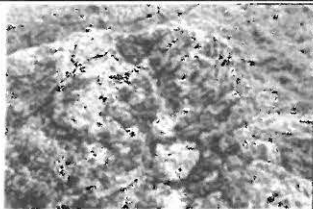





















* Kuvaussuunta ilmoittaa suunnan **jota kohti** kuva on otettu.




n:o	pvm	suunta *	kohde n:o	aihe
33253	22.5.	NE	2, 112:1	Taustalla olevassa metsikössä Kalsporinmäki (A), rautakautinen polttokalmisto, pellolla vasemmalla tämän tyvellä Kalsporinmäki B, rautakautinen asuinpaikka.
33254	22.5.	SW	3	Metsikössä olevassa maakumpareessa Saksala Pikkumäki, rautakautinen polttokalmisto.
33255	22.5.	SW	113, 114	Pellolla etualalta oikealle taustalle Saksala A, rautakautinen asuinpaikka, taustalla oikealla olevien puiden alla Saksala B, kiven ja maan sekainen kumpare.
33256	22.5.	E	114	Saksala B, kiven ja maan sekainen kumpare.
33257	22.5.	N	132	Vanha hautausmaa, kivikautinen asuinpaikka. Kuvan keskellä jyrkemmän rinteän tyvellä kampakeramiikan palan löytöpaikka maanpinnalla.

Padasjoen muinaisjäännösten inventointi v. 2003 Pinnakkaisvedokset mustavalkokuvista Kuvaaja: Timo Sepänmaa Lahden kaupunginmuseon kuva-arkisto n:ot 131718 - 131828			
			
			131718
			
131719	131720	131721	131722
			
131723	131724	131725	131726
			
131727	131728	131729	131730
			
131731	131732	131733	131734
			
131735	131736	131737	131738

			
131739	131740	131741	131742
			
131743	131744	131745	131746
			
131747	131748	131749	131750
			
131751	131752	131753	131754
			
131755	131756	131757	131758
			
131759	131760	131761	131762

			
131763	131764	131765	131766
			
131767	131768	131769	131770
			
131771	131772	131773	131774
			
131775	131776	131777	131778
			
131779	131780	131781	131782
			
131783	131784	131785	131786

			
131787	131788	131789	131790
			
		131791	131792
			
131793	131794	131795	131796
			
131797	131798	131799	131800
			
131801	131802	131803	131804
			
131805	131806	131807	131808

			
131809	131810	131811	131812
			
131813	131814	131815	131816
			
131817	131818	131819	131820
			
131821	131822	131823	131824
			
131825	131826	131827	131828

Padasjoen muinaisjäännösten inventointi v. 2003**Pinnakkaisvedokset diakuvista**

Kuvaaja: Timo Sepänmaa

Lahden kaupunginmuseon kuva-arkisto n:ot 33253 - 33257



33253



33254



33255



33256



33257

PADASJOEN MUINAISJÄÄNNÖSTEN INVENTOINTI
Lyhyt löytöluettelo

koko- elma	pään:o	ala n:o	mää- rä	laji	inv. n:o	nimi
KM	1086		1	pallonuija	301	LEHTISAARI
KM	1164		1	kivikirves / oikoteräinen	302	VEHKAJÄRVI
KM	1546		1	liuskekärki	303	KELLOSALMEN KARTANO
KM	1695	1	1	kiviesineen katkelma	304	VESIJAON KYLÄ
KM	1695	2	1	rautakirves (hist?)	368	VESIJAON KYLÄ / KASKIMAA
KM	1738		1	soikea kupurasolki - tyyppiä Ailio H eli rapusolki	306	"VIRMAILAN KELLOSALMI"
KM	1894		1	soikea tuluskivi	307	KELLOSALMI
KM	2033	1	1	miekka	116/9	OSOILA, KAPAKKA G
KM	2033	2	1	rautakirves - virolainen suoraselkäinen partakirves	116/9	OSOILA, KAPAKKA G
KM	2087	10	1	kourutalтта	308	TORITTU, ALATALO
KM	2087	26	1	tasataltta	309	VESIJAKO TEERIHauta
KM	2089	24	1	kourutalтта	310	"VIRMAILA"
KM	2199		1	rautainen keihäänkärki - tyyppiä Petersen E	311	VIRMAILAN SAARI / "ENTISEN LAHDEN POHJA"
KM	2622	12	1	tasataltta	312	SEITSENPÄÄ INKILÄ
KM	2622	13	1	tasataltta	312	SEITSENPÄÄ INKILÄ
KM	2622	14	1	kourutalтта	313	TORITTU ALHO
KM	2622	15	1	taltan katkelma	314	"VIRMAILANSAARI"
KM	3383	1	1	rannerenkaan puolisko (toinen puolisko = KM 3957:2)	315	NYYSTÖLÄ, SUNTELA
KM	3383	2	1	miekan yläpää	107/4	NYYSTÖLÄ, TULPPALA D
KM	3383	3	1	rautakirves / varsiputkellinen	367	HINTTOLA
KM	3957	2	1	rannerenkaan puolisko (toinen puolisko = KM 3383:1)	315	NYYSTÖLÄ, SUNTELA
KM	3957	3	1	kaularenkaan katkelma	324	HIETALANMÄKI
KM	3957	9		hiomakiven(?) osia	2	JOKIOINEN, KALSPORINMÄKI
KM	4201	1	1	tasataltta	316	OSOILAN KYLÄ / ITSELL. LUUKKO
KM	4201	2	1	kivikirves / poikkiteräinen	317/1	ARRAKOSKI RISULA
KM	4201	3	1	tasataltan katkelma	317/1	ARRAKOSKI RISULA
KM	5089		1	kourutalтта	318	ANSIO VIITANIEMI PERKOO
KM	5112		1	reikäkirves / läh. rombinmuotoinen	319	ANSIO, VUOHISAARI
KM	5170		1	kivikirves tai pohjal. tasataltta	320	KASINIEMI ANSIO VIRRANNIEMI
KM	5205		1	kourutalтта	321	ANSIO KIRVESSALMI
KM	6320		1	miekka	322	NYYSTÖLÄ VERHO
KM	8004		1	kivikirves / pohjalainen kirves	323	KELLOSALMI BONSDORFF
KM	8287	1- 31		hautalöytöjä ym.	201	JOKIOINEN, VANHAN KIRKON PAIKKA
KM	8288	1	1	kaksoistalтта	325	MAINIEMEN SAHA
KM	8288	2	1	leveälehtinen keihäänkärki	326/1	LIETSAARI
KM	8563		1	kiviesineen katkelma	325	MAINIEMEN SAHA
KM	8752		1	rannerengas	107/5	NYYSTÖLÄ, TULPPALA E
KM	9456		1	riipuskovasin	107/6	NYYSTÖLÄ, TULPPALA F
KM	9657	1	1	tasataltta	1	VESIJAKO, KAINIEMI ISOHIEKKA
KM	9657	2	1	kiviesineen katkelma	1	VESIJAKO, KAINIEMI ISOHIEKKA
KM	9657	2	6	kvartsi-iskoksia	1	VESIJAKO, KAINIEMI ISOHIEKKA
KM	9716 (= KM-ka 7588)		1	ruuhi	366	PAIKANTAMATTA
KM	9771	1	1	kivikirves (/kourukirves?)	327	NEROSJÄRVI SAVINSELKÄ
KM	9771	2	1	soikea tuluskivi	328	SUOMENJOKI, MASONKOSKEN ALUSTA
KM	9771	3	1	saviastia – rautak. tyyppiä	329	SUOMENJOKI, JELMINNIEMI

KM	9771	4	1	matkaiكون	330	SUOMENJOKI, TERVAKOSKI A
KM	9771	5	1	kivikirves / poikkiteräinen	331	SUOMENJOKI, TERVAKOSKI B
KM	10259		1	kivikirves / poikkiteräinen	332	NYYSTÖLÄ HELVILÄ
KM	10284		1	suiponsoikea reikäkivi	333	HUHTSAARI
KM	10306		1	korvakenuija	334	ARRAKOSKI
KM	10776		1	rautainen keihäänkärki - Petersenin E-tyyppiä	335	PAIKANTAMATTA
KM	12663		1	soikea tuluskivi	336	NYYSTÖLÄ "LIIKOLAN TIE"
KM	12779		1	puuesine / "lumilapio"	337	VIRMAILA KOULUNALUSSUO
KM	13938		1	tasatalta	338	NYYSTÖLÄ "SORAKUOPPA"
KM	17336	1	3	saviastian paloja	6	OSOILA, KAROLANMÄKI
KM	17336	2		palanutta luuta	6	OSOILA, KAROLANMÄKI
KM	17922		1	reikäkivi	339	OSOILA OMANSAARI
KM	18769	1	1	saviastian reunapala	305	JOKIOINEN TASALA
KM	18769	2	1	luu	305	JOKIOINEN TASALA
KM	18780		1	vasarakirves / uudelleen muotoiltu	340	JOKIOINEN SAKSALA LEHTOKUJA
KM	19288	1	20	saviastianpaloja	2	JOKIOINEN, KALSPORINMÄKI
KM	19288	2	1	rautaesine – määrittelemätön	2	JOKIOINEN, KALSPORINMÄKI
KM	19288	3	1	palanutta luuta	2	JOKIOINEN, KALSPORINMÄKI
KM	19288	4	2	palanutta savea	2	JOKIOINEN, KALSPORINMÄKI
KM	19289	1	1	puukonterä	3	JOKIOINEN, SAKSALA PIKKUMÄKI
KM	19289	2	1	rautanaula	3	JOKIOINEN, SAKSALA PIKKUMÄKI
KM	19289	3	1	saviastian paloja	3	JOKIOINEN, SAKSALA PIKKUMÄKI
KM	19289	4	9	palanutta savea	3	JOKIOINEN, SAKSALA PIKKUMÄKI
KM	19289	5	7	palanutta luuta	3	JOKIOINEN, SAKSALA PIKKUMÄKI
KM	19290		4	saviastianpaloja	6	OSOILA, KAROLANMÄKI
KM	19291	1	1	pronssin sirpale	7	OSOILA, JAAKKOLANMÄKI
KM	19291	2	1	kirveen terätkelma	7	OSOILA, JAAKKOLANMÄKI
KM	19291	3	2	raudan paloja	7	OSOILA, JAAKKOLANMÄKI
KM	19291	4	1	koristeltu palaneen luun pala	7	OSOILA, JAAKKOLANMÄKI
KM	19291	5	1	eläimen hammas	7	OSOILA, JAAKKOLANMÄKI
KM	19291	6	67	palanutta luuta	7	OSOILA, JAAKKOLANMÄKI
KM	19291	7	4	palamatonta luuta	7	OSOILA, JAAKKOLANMÄKI
KM	19291	8	12	palanutta savea	7	OSOILA, JAAKKOLANMÄKI
KM	19291	9	49	saviastian paloja	7	OSOILA, JAAKKOLANMÄKI
KM	19292	1	5	saviastianpaloja	1	VESIJAKO, KAINIEMI ISOHIEKKA
KM	19292	2	8	saviastian paloja	1	VESIJAKO, KAINIEMI ISOHIEKKA
KM	19292	3	1	kivilaji-iskos	1	VESIJAKO, KAINIEMI ISOHIEKKA
KM	19292	4	12	palanutta luuta	1	VESIJAKO, KAINIEMI ISOHIEKKA
KM	19292	5	14	kvartsi-iskoksia	1	VESIJAKO, KAINIEMI ISOHIEKKA
KM	19292	6	5	saviastian paloja	1	VESIJAKO, KAINIEMI ISOHIEKKA
KM	19292	7	1	isketty kivenkappale	1	VESIJAKO, KAINIEMI ISOHIEKKA
KM	19292	8	2	palanutta luuta	1	VESIJAKO, KAINIEMI ISOHIEKKA
KM	19292	9	1	kvartsi-iskoksia	1	VESIJAKO, KAINIEMI ISOHIEKKA
KM	19293	1	2	saviastianpaloja	4	JOKIOINEN, HIETARANTA
KM	19293	2	4	pii-iskoksia	4	JOKIOINEN, HIETARANTA
KM	19293	3	1	kivilaji-iskos (?)	4	JOKIOINEN, HIETARANTA
KM	19293	4	1	hioimen katkelma	4	JOKIOINEN, HIETARANTA
KM	19293	5	1	kivikirves / poikkiteräinen	4	JOKIOINEN, HIETARANTA
KM	19293	6	1	kvartsitalta	4	JOKIOINEN, HIETARANTA
KM	19293	7	17	kvartsi-iskoksia	4	JOKIOINEN, HIETARANTA
KM	19294	1	1	meripihkariipus	5	JOKIOINEN, LEIRINTÄALUE
KM	19294	10	2	kvartsi-iskoksia	5	JOKIOINEN, LEIRINTÄALUE
KM	19294	2		hampaiden muruja	5	JOKIOINEN, LEIRINTÄALUE
KM	19294	3		maanäyte jossa hampaiden muruja	5	JOKIOINEN, LEIRINTÄALUE
KM	19294	4	4	saviastian reunapaloja	5	JOKIOINEN, LEIRINTÄALUE
KM	19294	5	80	saviastian muruja	5	JOKIOINEN, LEIRINTÄALUE
KM	19294	6	1	pii-iskoksia	5	JOKIOINEN, LEIRINTÄALUE

KM	19294	7	2	kivilaji-iskoksia	5	JOKIOINEN, LEIRINTÄALUE
KM	19294	8	20	kvartsi-iskoksia	5	JOKIOINEN, LEIRINTÄALUE
KM	19294	9	32	saviastian muruja	5	JOKIOINEN, LEIRINTÄALUE
KM	19295	1	1	palanutta luuta	8	NYYSTÖLÄ, VERHO 1
KM	19295	2	11	kvartsi-iskoksia	8	NYYSTÖLÄ, VERHO 1
KM	19352		1	rautakirves	354	PAIKANTAMATTA
KM	20135		1	kivikirves	341	JOKIOINEN SAKSALA RN:O 9:17
KM	20324		1	alkeellisen kirveen teelmä	326/2	LIETSAARI
KM	21922		1	reikäkivi	325	MAINIEMEN SAHA
KM	23247	1-136		asuinpaikkalöytöjä	1	VESIJAKO, KAINIEMI ISOHIEKKA
KM	23277		1	kourutallta	1	VESIJAKO, KAINIEMI ISOHIEKKA
KM	23305	1-6		asuinpaikkalöytöjä	1	VESIJAKO, KAINIEMI ISOHIEKKA
KM	27761		1	kourutallta	342	JOKIOINEN TUULIANTIE
KM	27916		1	rannerenkaan katkelma	343	JOKIOINEN KULLASVUORI
KM	27917		1	hevosenkenkäsoljen katkelma - kukkanuppinen	344	PAPINSAARI
KM	31959			asuinpaikkalöytöjä	5	JOKIOINEN, LEIRINTÄALUE
KM	32391	1	1	saviastianpala	14	KASINIEMI, PUUKSAMENNIEMI
KM	32391	2	1	kvartsi-iskos	14	KASINIEMI, PUUKSAMENNIEMI
KM	32391	3	41	palanutta luuta	14	KASINIEMI, PUUKSAMENNIEMI
KM	32391	4	3	kvartsi-iskoksia	14	KASINIEMI, PUUKSAMENNIEMI
KM	32392		1	kvartsi-iskos	127/2	KASINIEMI, RUHANSILTA A/2
KM	32393		2	kvartsi-iskoksia	345	KIRKKOPORTTI
KM	32870			asuinpaikkalöytöjä	5	JOKIOINEN, LEIRINTÄALUE
KM	33164	1	1	saviastianpaloja	24	(+LAMMI), HEINÄJOEN NISKA
KM	33164	2	1	pii-iskoksia	24	(+LAMMI), HEINÄJOEN NISKA
KM	33164	3	5	kvartsi-iskoksia	24	(+LAMMI), HEINÄJOEN NISKA
KM	33164	4	16	palanutta luuta	24	(+LAMMI), HEINÄJOEN NISKA
KM	33164	5	5	kvartsi-iskoksia	24	(+LAMMI), HEINÄJOEN NISKA
KM	33165	1	8	kvartsi-iskoksia	16	AUTTOINEN, SOUKANLAHTI
KM	33165	2	1	saviastian paloja	16	AUTTOINEN, SOUKANLAHTI
KM	33165	3	1	kvartsi-iskoksia	16	AUTTOINEN, SOUKANLAHTI
KM	33165	4	1	kvartsi-iskoksia	16	AUTTOINEN, SOUKANLAHTI
KM	33165	5	1	kvartsi-iskoksia	16	AUTTOINEN, SOUKANLAHTI
KM	33166	1	1	saviastianpaloja	17	AUTTOINEN, KAUTTISJÄRVEN LOUNAISRANTA
KM	33166	2	2	saviastian paloja - ns. rautakauden tyyppin keramiikkaa	17	AUTTOINEN, KAUTTISJÄRVEN LOUNAISRANTA
KM	33166	3	2	kvartsi-iskoksia	17	AUTTOINEN, KAUTTISJÄRVEN LOUNAISRANTA
KM	33166	4	1	palanutta luuta	17	AUTTOINEN, KAUTTISJÄRVEN LOUNAISRANTA
KM	33166	5	2	kvartsi-iskoksia	17	AUTTOINEN, KAUTTISJÄRVEN LOUNAISRANTA
KM	33167	1	2	saviastianpaloja	18	AUTTOINEN, HEPOKIVET
KM	33167	2	4	kvartsi-iskoksia	18	AUTTOINEN, HEPOKIVET
KM	33167	3	3	kvartsi-iskoksia	18	AUTTOINEN, HEPOKIVET
KM	33168	1	2	kvartsi-iskoksia	19	AUTTOINEN, HANKAJÄRVET
KM	33168	2	2	kvartsi-iskoksia	19	AUTTOINEN, HANKAJÄRVET
KM	33169	1	2	kvartsi-iskoksia	20	AUTTOINEN, JAMOINJÄRVEN POHJOISRANTA
KM	33169	2	1	kvartsi-iskoksia	20	AUTTOINEN, JAMOINJÄRVEN POHJOISRANTA
KM	33169	3	2	kvartsi-iskoksia	20	AUTTOINEN, JAMOINJÄRVEN POHJOISRANTA
KM	33169	4	1	kvartsi-iskoksia	20	AUTTOINEN, JAMOINJÄRVEN POHJOISRANTA
KM	33170		1	kvartsi-iskos	356	AUTTOINEN, EEVANNIEMI
KM	33171	1	1	kvartsi-iskoksia	357	AUTTOINEN, SÄRKIJOEN SUU
KM	33171	2	1	kvartsi-iskoksia	357	AUTTOINEN, SÄRKIJOEN SUU
KM	33172		2	kvartsi-iskoksia	358	AUTTOINEN, KYLÄNJOKI
KM	33939	1	3	saviastianpaloja – rautakauden	4/3	JOKIOINEN, HIETARANTA B

				tyyppiä		
KM	33939	2	6	kvartsi-iskoksia	4/3	JOKIOINEN, HIETARANTA B
KM	33940	1	4	kvartsi-iskoksia	101/1	NYYSTÖLÄ, ISO TARUS
KM	33940	2	2	kvartsi-iskoksia	101/2	NYYSTÖLÄ, ISO TARUS
KM	33940	3	4	kvartsikaavin	101/3	NYYSTÖLÄ, ISO TARUS
KM	33940	4	2	kvartsi-iskoksia	101/3	NYYSTÖLÄ, ISO TARUS
KM	33941	1	1	savikiekon katkelma (?)	102	NYYSTÖLÄ, MÄKELÄ A
KM	33941	2	1	saviastian reunapala (?)	102	NYYSTÖLÄ, MÄKELÄ A
KM	33941	3	7	saviastianpaloja – rautak. tyyppiä	102	NYYSTÖLÄ, MÄKELÄ A
KM	33941	4	2	saviastianpaloja tai palanutta savea	102	NYYSTÖLÄ, MÄKELÄ A
KM	33941	5	1	kuonaantunutta savea	102	NYYSTÖLÄ, MÄKELÄ A
KM	33942	1	1	rautaesineen katkelma	104	NYYSTÖLÄ, MÄKELÄ C
KM	33942	2	2	palanutta savea	104	NYYSTÖLÄ, MÄKELÄ C
KM	33943	1	1	saviastian pohjapala – rautakauden tyyppiä	106/1	NYYSTÖLÄ, SEPPÄLÄ A
KM	33943	2	4	palanutta savea / savitiivistettä	106/1	NYYSTÖLÄ, SEPPÄLÄ A
KM	33943	3	1	saviastian pohjapala	106/2	NYYSTÖLÄ, SEPPÄLÄ B
KM	33944	1	1	lasihelmi	107/1	NYYSTÖLÄ, TULPPALA A
KM	33944	2	10	saviastianpaloja – rautakauden tyyppiä	107/1	NYYSTÖLÄ, TULPPALA A
KM	33944	3	4	palanutta savea / savitiivistettä	107/1	NYYSTÖLÄ, TULPPALA A
KM	33944	4	1	hioimen katkelma	107/1	NYYSTÖLÄ, TULPPALA A
KM	33944	5	1	saviastian pohjapala – hist. aika	107/2	NYYSTÖLÄ, TULPPALA B
KM	33944	6	2	saviastianpaloja – rautak. tyyppiä	107/2	NYYSTÖLÄ, TULPPALA B
KM	33944	7	5	saviastianpaloja	107/3	NYYSTÖLÄ, TULPPALA C
KM	33945	1	1	rautapuukko	108	NYSTÖLÄ, VERHON RISTEYS
KM	33945	2	1	saviastian reunapala – rautak. tyyppiä	108	NYSTÖLÄ, VERHON RISTEYS
KM	33945	3	2	saviastianpaloja – rautak. tyyppiä	108	NYSTÖLÄ, VERHON RISTEYS
KM	33945	4	6	palanutta savea / savitiivistettä	108	NYSTÖLÄ, VERHON RISTEYS
KM	33946		2	saviastianpaloja – rautak. tyyppiä	109	NYYSTÖLÄ, LOSSARI A
KM	33947	1	1	piikaavin	110	NYYSTÖLÄ, LOSSARI B
KM	33947	2	1	kvartsiesineen teelmä	110	NYYSTÖLÄ, LOSSARI B
KM	33947	3	1	kvartsiydin	110	NYYSTÖLÄ, LOSSARI B
KM	33947	4	4	kvartsi-iskoksia	110	NYYSTÖLÄ, LOSSARI B
KM	33948	1	3	saviastianpaloja – rautak. tyyppiä	112/1	JOKIOINEN, KALSPORINMÄKI B
KM	33948	2	1	saviastian reunapala – rautak. tyyppiä	112/2	JOKIOINEN, KALSPORINMÄKI C
KM	33948	3	1	saviastianpala – rautak. tyyppiä	112/2	JOKIOINEN, KALSPORINMÄKI C
KM	33949	1	10	saviastianpaloja – rautak. tyyppiä	113	JOKIOINEN, SAKSALA A
KM	33949	2	2	palanutta savea / savitiivistettä	113	JOKIOINEN, SAKSALA A
KM	33950	1	1	pronssiheila	115	OSOILA, JAAKKOLANMÄKI B
KM	33950	2	1	saviastian reunapala – rautak. tyyppiä	115	OSOILA, JAAKKOLANMÄKI B
KM	33950	3	8	saviastianpaloja – rautak. tyyppiä	115	OSOILA, JAAKKOLANMÄKI B
KM	33950	4	2	palanutta savea / savitiivistettä	115	OSOILA, JAAKKOLANMÄKI B
KM	33950	5	1	kivilaji-iskos	115	OSOILA, JAAKKOLANMÄKI B
KM	33950	6	5	palamatonta luuta	115	OSOILA, JAAKKOLANMÄKI B
KM	33951	1	1	saviastian reunapala – rautak. tyyppiä	116/1	OSOILA, KAPAKKA A
KM	33951	2	12	saviastianpaloja – rautak. tyyppiä	116/1	OSOILA, KAPAKKA A
KM	33951	3	1	kvartsiesine	116/1	OSOILA, KAPAKKA A
KM	33951	4	2	kvartsia	116/1	OSOILA, KAPAKKA A
KM	33951	5	1	saviastian reunapala – rautak. tyyppiä	116/2	OSOILA, KAPAKKA B
KM	33951	6	1	saviastian reunapala – rautak. tyyppiä	116/2	OSOILA, KAPAKKA B
KM	33951	7	1	saviastian reunapala – rautak. tyyppiä	116/2	OSOILA, KAPAKKA B

KM	33951	8	20	saviastianpaloja – rautak. tyyppiä	116/2	OSOILA, KAPAKKA B
KM	33951	9	1	pronssilevyä	116/3	OSOILA, KAPAKKA C
KM	33951	10	1	saviastian reunapala – rautak. tyyppiä	116/3	OSOILA, KAPAKKA C
KM	33951	11	8	saviastianpaloja – rautak. tyyppiä	116/3	OSOILA, KAPAKKA C
KM	33951	12	1	palanutta savea / savitiivistettä	116/3	OSOILA, KAPAKKA C
KM	33951	13	1	saviastian reunapala – rautak. tyyppiä	116/4	OSOILA, KAPAKKA D
KM	33951	14	4	saviastianpaloja – rautak. tyyppiä	116/4	OSOILA, KAPAKKA D
KM	33951	15	6	saviastian reunapala – rautak. tyyppiä	116/5	OSOILA, KAPAKKA E
KM	33951	16	1	pronssia	116/6	OSOILA, KAPAKKA F1
KM	33951	17	1	saviastian reunapala – rautak. tyyppiä	116/6	OSOILA, KAPAKKA F1
KM	33951	18	1	saviastianpala – rautak. tyyppiä	116/6	OSOILA, KAPAKKA F1
KM	33951	19	8	saviastianpaloja – rautak. tyyppiä	116/7	OSOILA, KAPAKKA F2
KM	33951	20	1	palanutta savea / savitiivistettä	116/7	OSOILA, KAPAKKA F2
KM	33951	21	6	saviastianpaloja – rautak. tyyppiä	116/8	OSOILA, KAPAKKA F3
KM	33952		19	kvartsi-iskoksia	117	KELLOSALMI, NUOTTARANTA
KM	33953	1	3	saviastianpaloja – kampakeramiikkaa (?)	118	KELLOSALMI, HURTINLAHTI A
KM	33953	2	4	kvartsi-iskoksia	118	KELLOSALMI, HURTINLAHTI A
KM	33953	3	2	pii-iskoksia	118	KELLOSALMI, HURTINLAHTI A
KM	33953	4	41	palanutta luuta	118	KELLOSALMI, HURTINLAHTI A
KM	33953	5	2	saviastianpaloja – kampakeramiikkaa (?)	118	KELLOSALMI, HURTINLAHTI A
KM	33953	6	1	palanutta luuta	118	KELLOSALMI, HURTINLAHTI A
KM	33954		27	kvartsi-iskoksia	119	KELLOSALMI, HURTINLAHTI B
KM	33955	1	17	kvartsi-iskoksia	120/1	KELLOSALMI, RINTEELÄ
KM	33955	2	6	kvartsi-iskoksia	120/2	KELLOSALMI, RINTEELÄ
KM	33956		7	kvartsi-iskoksia	121	KELLOSALMI, HEIKKILÄ
KM	33957	1	6	kvartsi-iskoksia	122/1	KAUKELA, KAUKILANJÄRVEN LÄNSIRANTA
KM	33957	2	1	kiviesineen teelmä	122/2	KAUKELA, KAUKILANJÄRVEN LÄNSIRANTA
KM	33958	1	1	kvartsi-iskoksia	123	KAUKELA, HAUKNIEMI A
KM	33958	2	18	palanutta luuta	123	KAUKELA, HAUKNIEMI A
KM	33959	1	1	saviastian reunapala – rautak. keramiikkaa	126/1	KASINIEMI, KYYNÄRÖJÄRVEN KANNAS
KM	33959	2	12	saviastianpaloja – rautak. keramiikkaa	126/1	KASINIEMI, KYYNÄRÖJÄRVEN KANNAS
KM	33959	3	6	saviastianpaloja	126/1	KASINIEMI, KYYNÄRÖJÄRVEN KANNAS
KM	33959	4	1	kvartsi-iskoksia	126/1	KASINIEMI, KYYNÄRÖJÄRVEN KANNAS
KM	33959	5	29	palanutta luuta	126/1	KASINIEMI, KYYNÄRÖJÄRVEN KANNAS
KM	33959	6	5	saviastianpaloja – kampakeramiikkaa ?	126/2	KASINIEMI, KYYNÄRÖJÄRVEN KANNAS
KM	33959	7	18	saviastianpaloja	126/3	KASINIEMI, KYYNÄRÖJÄRVEN KANNAS
KM	33959	8	2	saviastianpaloja	126/3	KASINIEMI, KYYNÄRÖJÄRVEN KANNAS
KM	33960	1	4	kvartsi-iskoksia	127/1	KASINIEMI, RUHANSILTA A
KM	33960	2	4	palanutta luuta	127/1	KASINIEMI, RUHANSILTA A
KM	33961		2	kvartsi-iskoksia	128	KASINIEMI, RUHANSILTA B
KM	33962		1	saviastianpala - kampakeramiikkaa	132	JOKIOINEN, VANHA HAUTAUSMAA
KM	33963		1	saviastianpala – rautak. keramiikkaa	360	KAROLANMÄKI B
KM	33964	1	1	kvartsiydin	361	KELLOSALMI, RAUTIOLA B
KM	33964	2	1	kivilaji-iskos	361	KELLOSALMI, RAUTIOLA B
KM	33965		1	kvartsiikaavin	362	KELLOSALMI, HAAPAMÄKI

AutKk			1	tasatalta	350	AUTTOISTEN KANSAKOULUN KOKOELMAT
HmlLys			1	liuskerengas	317/1	ARRAKOSKI RISULA
HmlMus	1779		1	rautakirves	346	JOKIOINEN SIROSILLAN PELTO
LahMus	1998		1	reikäkivi	355	VIRMAILA SIPURA
LahMus	1999		1	reikäkivi / koristeltu	326/3	LIETSAARI
PadMus			1	kourutaltoa	347	MIESTÄMÄJÄRVI ?
PadMus			1	kivikirves / poikkiteräinen	348	ANSION KARTANON MAALTA
PadMus			1	kourutaltoa	349	VIRMAILA VUORELA
THM	23		1	tasatalta	317/2	ARRAKOSKI RISULA
Yksit.			1	kivikirveen puolikas	351	MAINIEMEN HARJU
Yksit.			1	soikea tuluskivi	353	VESIJAON KYLÄ

Lyhenteet:

KM = kansallismuseon arkeologian osaston kokoelmat
 KM-ka = kansallismuseon kansatieteellisen osaston kokoelmat
 AutKk = Auttoisen kansakoulun kokoelmat (Padasjoella)
 HmlLys = Hämeenlinnan lyseon kokoelmat
 HmlMus = Hämeenlinnan museon kokoelmat
 LahMus = Lahden museon kokoelmat
 PadMus = Padasjoen nuorisoseuran museon kokoelmat
 THM = Turun historiallisen museon kokoelmat
 Yksit. = yksityisomistuksessa

Padasjoen muinaisjäännösten inventointi 2003

Kiinteiden muinaisjäännösten maanomistustiedot

- tiedoista on selvitetty ainoastaan rekisterinumerot HERTTA-tietokannasta (lokak. 2003)

Kohde inv.n:o	1
Kohteen nimi	Vesijako, Kainiemi Isohiekka
kunta-kylä-tila-talo	57641500090010
Maanomistaja	
Osoite	
Kohde inv.n:o	1
Kohteen nimi	Vesijako, Kainiemi Isohiekka
kunta-kylä-tila-talo	57641500010062
Maanomistaja	
Osoite	
Kohde inv.n:o	1
Kohteen nimi	Vesijako, Kainiemi Isohiekka
kunta-kylä-tila-talo	57641500010063
Maanomistaja	
Osoite	
Kohde inv.n:o	1
Kohteen nimi	Vesijako, Kainiemi Isohiekka
kunta-kylä-tila-talo	57641500010064
Maanomistaja	
Osoite	
Kohde inv.n:o	2
Kohteen nimi	Jokioinen, Kalsporinmäki
kunta-kylä-tila-talo	57640400040384
Maanomistaja	
Osoite	
Kohde inv.n:o	3
Kohteen nimi	Jokioinen, Saksala Pikkumäki
kunta-kylä-tila-talo	57640400040384
Maanomistaja	
Osoite	
Kohde inv.n:o	4:1-3
Kohteen nimi	Jokioinen, Hietaranta A-B
kunta-kylä-tila-talo	57640400090251
Maanomistaja	
Osoite	
HUOM!	Asuinpaikka-alueen NE-osan, pientaloalueen, maanomistustietoja ei ole selvitetty. Alue on rakennettu kohteen toteamisen (Huurre 1971) jälkeen – ilman arkeologisia tutkimuksia. Asuinpaikka-alue lienee täysin tuhoutunut tältä osin.
Kohde inv.n:o	5
Kohteen nimi	Jokioinen, Leirintäalue
kunta-kylä-tila-talo	57640400350000
Maanomistaja	
Osoite	

HUOM!	Asuinpaikka-alue jatkuu mitä ilmeisimmin nykyrannan tuntumaan, jossa on useita kesämökkejä. Maanomistustietoja ei näiden osalta ole selvitetty.
Kohde inv.n:o	6
Kohteen nimi	Osoila, Karolanmäki
kunta-kylä-tila-talo	57641100040242
Maanomistaja	
Osoite	
Kohde inv.n:o	7
Kohteen nimi	Osoila, Jaakkolanmäki
kunta-kylä-tila-talo	57641100010107
Maanomistaja	
Osoite	
HUOM!	Kohde sijaitsee pääasiallisesti tällä tontilla ja on mahdollisesti tutkittu (A.-L. Hirviluoto 1972?) ja joka tapauksessa suurimmaksi osaksi tuhoutunut tontin rakentamisen yhteydessä. Saattaa kuitenkin jatkua myös NW-puoleiselle tontille – ks. seuraava.
Kohde inv.n:o	7 (jatkoa)
Kohteen nimi	Osoila, Jaakkolanmäki
kunta-kylä-tila-talo	57641100080011
Maanomistaja	
Osoite	
Kohde inv.n:o	8
Kohteen nimi	Nyystölä, Verho 1
kunta-kylä-tila-talo	57641000030568
Maanomistaja	
Osoite	
Kohde inv.n:o	9
Kohteen nimi	Virmaila, Linnasaari
kunta-kylä-tila-talo	57641600010097
Maanomistaja	
Osoite	
Kohde inv.n:o	10
Kohteen nimi	Vesijako, Jussila
kunta-kylä-tila-talo	57641500220000
Maanomistaja	
Osoite	
Kohde inv.n:o	11:1-3
Kohteen nimi	Nyystölä, Toilanmäki 1-3
kunta-kylä-tila-talo	57641000160042
Maanomistaja	
Osoite	

Kohde inv.n:o	12
Kohteen nimi	Nyystölä, Museo A
kunta-kylä-tila-talo	57641000170001
Maanomistaja	
Osoite	
Kohde inv.n:o	13
Kohteen nimi	Nyystölä, Verho 2
kunta-kylä-tila-talo	57641000030568
Maanomistaja	
Osoite	
Kohde inv.n:o	14
Kohteen nimi	Kasiniemi, Puuksamenniemi
kunta-kylä-tila-talo	57640500010022
Maanomistaja	
Osoite	
Kohde inv.n:o	15
Kohteen nimi	Jokioinen, Paljaskallio
kunta-kylä-tila-talo	57640400060063
Maanomistaja	
Osoite	
Kohde inv.n:o	16
Kohteen nimi	Auttoinen, Soukanlahti
kunta-kylä-tila-talo	57640200100063
Maanomistaja	
Osoite	
Kohde inv.n:o	17
Kohteen nimi	Auttoinen, Kauttisjärven lounaisranta
kunta-kylä-tila-talo	57640200100009
Maanomistaja	
Osoite	
Kohde inv.n:o	18
Kohteen nimi	Auttoinen, Hepokivet
kunta-kylä-tila-talo	57640200160033
Maanomistaja	
Osoite	
Kohde inv.n:o	19
Kohteen nimi	Auttoinen, Hankajärvet
kunta-kylä-tila-talo	57640200060227
Maanomistaja	
Osoite	
Kohde inv.n:o	20
Kohteen nimi	Auttoinen, Jamoinjärven pohjoisranta
kunta-kylä-tila-talo	57640200060220
Maanomistaja	
Osoite	
Kohde inv.n:o	21
Kohteen nimi	Auttoinen, Pitkäniemi
kunta-kylä-tila-talo	57640200060227
Maanomistaja	
Osoite	

Kohde inv.n:o	22
Kohteen nimi	Auttoinen, Alhonnaemi A
kunta-kylä-tila-talo	57640200040036
Maanomistaja	
Osoite	
Kohde inv.n:o	23
Kohteen nimi	Auttoinen, Alhonnaemi B
kunta-kylä-tila-talo	57640200040036
Maanomistaja	
Osoite	
Kohde inv.n:o	24
Kohteen nimi	Auttoinen, Heinäjoen niska
kunta-kylä-tila-talo	57640208760001
Maanomistaja	
Osoite	
HUOM!	Kohde pääasiassa Lammin puolella, kuntien rajalla – ks. seuraava!
Kunta	LAMMI
Kohde inv.n:o	(Padasjoki 24 / 2003)
Kohteen nimi	Heinäjoen niska
kunta-kylä-tila-talo	40142300010017
Maanomistaja	
Osoite	
HUOM!	Kohde pääasiassa Lammin puolella, kuntien rajalla
Kohde inv.n:o	101:1-2
Kohteen nimi	Nyystölä, Iso Tarus A-B
kunta-kylä-tila-talo	57641000030664
Maanomistaja	
Osoite	
Kohde inv.n:o	101:3
Kohteen nimi	Nyystölä, Iso Tarus C
kunta-kylä-tila-talo	57641000030130
Maanomistaja	
Osoite	
Kohde inv.n:o	102
Kohteen nimi	Nyystölä, Mäkelä A
kunta-kylä-tila-talo	57641000170032
Maanomistaja	
Osoite	
Kohde inv.n:o	103
Kohteen nimi	Nyystölä, Mäkelä B
kunta-kylä-tila-talo	57641000020032
Maanomistaja	
Osoite	
Kohde inv.n:o	104
Kohteen nimi	Nyystölä, Mäkelä C
kunta-kylä-tila-talo	57641000020032
Maanomistaja	
Osoite	

Kohde inv.n:o	105
Kohteen nimi	Nyystölä, Museo B
kunta-kylä-tila-talo	57641000170032
Maanomistaja	
Osoite	
Kohde inv.n:o	106
Kohteen nimi	Nyystölä, Seppälä A
kunta-kylä-tila-talo	57641000140039
Maanomistaja	
Osoite	
Kohde inv.n:o	107
Kohteen nimi	Nyystölä, Tulppala
kunta-kylä-tila-talo	576410
Maanomistaja	
Osoite	
HUOM!	Alakohde 107:2 (Tulppala B) sijaitsee todetuilta osin tämän tilan alueella rajoittuen etelässä kuitenkin aivan seuraavan tilan rajalle – on erittäin todennäköistä, että kohde jatkuu seuraavan tilan alueelle.
Kohde inv.n:o	107:2
Kohteen nimi	Nyystölä, Tulppala
kunta-kylä-tila-talo	576410
Maanomistaja	
Osoite	
HUOM!	Kyseinen kohde sijaitsee todetuilta osiltaan edellisen tilan alueella, mutta jatkuu erittäin todennäköisesti tämän tilan alueelle.
Kohde inv.n:o	108
Kohteen nimi	Nyystölä, Verhon risteys
kunta-kylä-tila-talo	57641000030568
Maanomistaja	
Osoite	
Kohde inv.n:o	108
Kohteen nimi	Nyystölä, Verhon risteys
kunta-kylä-tila-talo	57641000140057
Maanomistaja	
Osoite	
Kohde inv.n:o	109
Kohteen nimi	Nyystölä, Lossari A
kunta-kylä-tila-talo	57641000030568
Maanomistaja	
Osoite	
Kohde inv.n:o	110
Kohteen nimi	Nyystölä, Lossari B
kunta-kylä-tila-talo	57641000030568
Maanomistaja	
Osoite	

Kohde inv.n:o	111
Kohteen nimi	Nyystölä, Verho 3
kunta-kylä-tila-talo	57641000030568
Maanomistaja	
Osoite	
Kohde inv.n:o	112:1-2
Kohteen nimi	Jokioinen, Kalsporinmäki B-C
kunta-kylä-tila-talo	57640400040384
Maanomistaja	
Osoite	
Kohde inv.n:o	113
Kohteen nimi	Jokioinen, Saksala A
kunta-kylä-tila-talo	57640400090251
Maanomistaja	
Osoite	
Kohde inv.n:o	114
Kohteen nimi	Jokioinen, Saksala B
kunta-kylä-tila-talo	57640400090251
Maanomistaja	
Osoite	
Kohde inv.n:o	115
Kohteen nimi	Osoila, Jaakkolanmäki B
kunta-kylä-tila-talo	57641100010152
Maanomistaja	
Osoite	
Kohde inv.n:o	115
Kohteen nimi	Osoila, Jaakkolanmäki B
kunta-kylä-tila-talo	57641100040015
Maanomistaja	
Osoite	
Kohde inv.n:o	116:1-5
Kohteen nimi	Osoila, Kapakka A-E
kunta-kylä-tila-talo	57641100030031
Maanomistaja	
Osoite	
Kohde inv.n:o	116:6-8
Kohteen nimi	Osoila, Kapakka F1-F3
kunta-kylä-tila-talo	57641100040115
Maanomistaja	
Osoite	
Kohde inv.n:o	117
Kohteen nimi	Kellosalmi, Nuottaranta
kunta-kylä-tila-talo	57640700010440
Maanomistaja	
Osoite	
Kohde inv.n:o	118
Kohteen nimi	Kellosalmi, Hurtinlahti A
kunta-kylä-tila-talo	57640700010440
Maanomistaja	
Osoite	

Kohde inv.n:o	119
Kohteen nimi	Kellosalmi, Hurtinlahti B
kunta-kylä-tila-talo	57640700010440
Maanomistaja	
Osoite	
Huom!	jatkuu seuraavan tilan alueelle
Kohde inv.n:o	119
Kohteen nimi	Kellosalmi, Hurtinlahti B
kunta-kylä-tila-talo	57640700010498
Maanomistaja	
Osoite	
Kohde inv.n:o	120:1-2
Kohteen nimi	Kellosalmi, Rinteelä
kunta-kylä-tila-talo	57640700010356
Maanomistaja	
Osoite	
Kohde inv.n:o	121
Kohteen nimi	Kellosalmi, Heikkilä
kunta-kylä-tila-talo	57640700010440
Maanomistaja	
Osoite	
Kohde inv.n:o	122
Kohteen nimi	Kaukela, Kaukulanjärven länsiranta
kunta-kylä-tila-talo	57640600020056
Maanomistaja	
Osoite	
Kohde inv.n:o	123
Kohteen nimi	Kaukela, Haukniemi A
kunta-kylä-tila-talo	57640600020018
Maanomistaja	
Osoite	
Kohde inv.n:o	124
Kohteen nimi	Kaukela, Herrasväenranta
kunta-kylä-tila-talo	57640600020060
Maanomistaja	
Osoite	
Kohde inv.n:o	125
Kohteen nimi	Alho, Sillanpää
kunta-kylä-tila-talo	57640100010173
Maanomistaja	
Osoite	
Kohde inv.n:o	126:1-3
Kohteen nimi	Kasiniemi, Kynnäröjärven kannas A-C
kunta-kylä-tila-talo	57640500010264
Maanomistaja	
Osoite	
Kohde inv.n:o	127:1
Kohteen nimi	Kasiniemi, Ruhansilta A
kunta-kylä-tila-talo	57640500010311
Maanomistaja	
Osoite	

Kohde inv.n:o	128
Kohteen nimi	Kasiniemi, Ruhansilta B
kunta-kylä-tila-talo	57640500010311
Maanomistaja	
Osoite	
Kohde inv.n:o	129
Kohteen nimi	Maakeski, Huovari A
kunta-kylä-tila-talo	57640900050044
Maanomistaja	
Osoite	
Kohde inv.n:o	130
Kohteen nimi	Jokioinen, Hiirenmäki
kunta-kylä-tila-talo	57640400090251
Maanomistaja	
Osoite	
Kohde inv.n:o	131
Kohteen nimi	Kellosalmi, Kellosalmen tienristeys
kunta-kylä-tila-talo	57640700020008
Maanomistaja	
Osoite	
Kohde inv.n:o	132
Kohteen nimi	Jokioinen, Vanha hautausmaa
kunta-kylä-tila-talo	57640408810001
Maanomistaja	
Osoite	
Kohde inv.n:o	132
Kohteen nimi	Jokioinen, Vanha hautausmaa
kunta-kylä-tila-talo	57640400030007
Maanomistaja	
Osoite	
Kohde inv.n:o	132
Kohteen nimi	Jokioinen, Vanha hautausmaa
kunta-kylä-tila-talo	57640400060001
Maanomistaja	
Osoite	
Kohde inv.n:o	201
Kohteen nimi	Jokioinen, Vanhan kirkon paikka
kunta-kylä-tila-talo	57640408810001
Maanomistaja	
Osoite	
Kohde inv.n:o	202
Kohteen nimi	Jokioinen, Lähdeniittu
kunta-kylä-tila-talo	57640400090113
Maanomistaja	
Osoite	
Kohde inv.n:o	203
Kohteen nimi	Jokioinen, Mustalahti
kunta-kylä-tila-talo	57640400080081
Maanomistaja	
Osoite	

Kohde inv.n:o	204
Kohteen nimi	Maakeski, Huovari B
kunta-kylä-tila-talo	57640900130009
Maanomistaja	
Osoite	
Kohde inv.n:o	205
Kohteen nimi	Auttoinen, Löytynniemi
kunta-kylä-tila-talo	57640200040036
Maanomistaja	
Osoite	
Kohde inv.n:o	206
Kohteen nimi	Auttoinen, Kuivaniemi
kunta-kylä-tila-talo	57640200100058
Maanomistaja	
Osoite	
Kohde inv.n:o	207
Kohteen nimi	Nyystölä, Nuijasodan muistomerkki
kunta-kylä-tila-talo	576410
Maanomistaja	
Osoite	
HUOM!	kohde ei ole todettu kiinteä muinaisjäännös!
Kohde inv.n:o	209
Kohteen nimi	Auttoinen, Keinuhonka
kunta-kylä-tila-talo	576402
Maanomistaja	
Osoite	
HUOM!	Kohde on käytössä oleva rajamerkki, josta lähtee viuhkamaisesti useiden tilusten rajoja.

Kohde inv.n:o	210
Kohteen nimi	Kellosalmi, Rautiola A
kunta-kylä-tila-talo	57640700010356
Maanomistaja	
Osoite	
Kohde inv.n:o	211
Kohteen nimi	Kellosalmi, Lossarinlahti
kunta-kylä-tila-talo	57640700010356
Maanomistaja	
Osoite	
Kohde inv.n:o	212
Kohteen nimi	Kellosalmi, Pärmistö B
kunta-kylä-tila-talo	57640700010498
Maanomistaja	
Osoite	
Kohde inv.n:o	213
Kohteen nimi	Nyystölä, Mäkelä D
kunta-kylä-tila-talo	57641000170032
Maanomistaja	
Osoite	
Kohde inv.n:o	214
Kohteen nimi	Nyystölä, Toilanmäki D
kunta-kylä-tila-talo	57641000160042
Maanomistaja	
Osoite	
Kohde inv.n:o	217
Kohteen nimi	Osoila, Kartano
kunta-kylä-tila-talo	57641100080011
Maanomistaja	
Osoite	

Padasjoen muinaisjäännösten inventointi 2003
Kohdeluettelo

Nro	Ko nx	Nimi	Ajoitus	Laji	Kartta	X	Y	Z	±	Tark	Kl
1	1	VESIJAKO, KAINIEMI ISOHIEKKA	kivik	asuinpaikka	214304	680922	255410	110		W-pää	1
1	2	VESIJAKO, KAINIEMI ISOHIEKKA	kivik	asuinpaikka	214304	680918	255440	110		E-pää	1
2	1	JOKIOINEN, KALSPORINMÄKI	rautak	polttokalmisto	214307	680548	256888	90			2
3	1	JOKIOINEN, SAKSALA PIKKUMÄKI	rautak	polttokalmisto	214307	680570	256904	90			2
4	1	JOKIOINEN, HIETARANTA	kivik	asuinpaikka	214307	680605	256907	85		SW- pää	2
4	2	JOKIOINEN, HIETARANTA	kivik	asuinpaikka	214307	680636	256930	85		NE-pää	2
4	3	JOKIOINEN, HIETARANTA B	kivi- ja rautak	asuinpaikka	214307	680593	256904	84	1		2
5	1	JOKIOINEN, LEIRINTÄALUE	kivik	asuinpaikka	214307	680696	256926	85		S-pää	2
5	2	JOKIOINEN, LEIRINTÄALUE	kivik	asuinpaikka	214307	680724	256920	85		N-pää	2
6	1	OSOILA, KAROLANMÄKI	rautak	polttokalmisto	214307	680688	256840	90			2
7	1	OSOILA, JAAKKOLANMÄKI	rautak	polttokalmisto	214307	680730	256838	95			2
8	1	NYYSTÖLÄ, VERHO 1	kivik	asuinpaikka	214310	680270	257066	85			3
9	1	VIRMAILA, LINNESAARI	rautak	muinaislinna	214311	681692	257560	80			4
10	1	VESIJAKO, JUSSILA	ajoittamaton	raivausröykkiötä	214304	680534	255624	134	2		5
11	1	NYYSTÖLÄ, TOILANMÄKI 1	rautak	kuppikivi	214307	680293	256903	115	2		3
11	2	NYYSTÖLÄ, TOILANMÄKI 2	rautak	kuppikivi	214307	680295	256902	115			3
11	3	NYYSTÖLÄ, TOILANMÄKI 3	rautak	kuppikivi	214307	680303	256901	115			3
12	1	NYYSTÖLÄ, MUSEO A	rautak	kuppikivi	214307	680305	256985	97	2		3
13	1	NYYSTÖLÄ, VERHO 2	rautak	kuppikivi	214310	680282	257080	88	2		3
14	1	KASINIEMI, PUUKSAMENNIEMI	kivik tai vmk	asuinpaikka	214305	681256	255139	110			6
15	1	JOKIOINEN, PALJASKALLIO	historiallinen	kalliomaalaus	214310	680813	257211	80	1		7
16	1	AUTTOINEN, SOUKANLAHTI	kivik	asuinpaikka	213406	679798	255516	110	1		8
17	1	AUTTOINEN, KAUTTISJÄRVEN LOUNAISRANTA	esihistoriallinen	asuinpaikka	213406	679787	255464	110	2		8
18	1	AUTTOINEN, HEPOKIVET	kivik	asuinpaikka	213406	679909	255560	110	2		8
19	1	AUTTOINEN, HANKAJÄRVET	kivik	asuinpaikka	214304	680085	255777	126	2		9
20	1	AUTTOINEN, JAMOINJÄRVEN POHJOISRANTA	kivik	asuinpaikka	213406	679920	255968	134	2		10
21	1	AUTTOINEN, PITKÄNIEMI	ajoittamaton	pyyntikuoppa	214304	680074	255793	130			9
22	1	AUTTOINEN, ALHONNIEMI A	ajoittamaton	pyyntikuoppia	213406	679791	255926	135			10
23	1	AUTTOINEN, ALHONNIEMI B	ajoittamaton	kuoppia	213406	679765	255952	132	2		10
24	1	(+LAMMI), HEINÄJOEN NISKA	kivik	asuinpaikka	213406	679826	255455	109	1		8
101	1	NYYSTÖLÄ, ISO-TARUS A	kivik	asuinpaikka	213409	679834	256762	131			11
101	2	NYYSTÖLÄ, ISO-TARUS B	kivik	asuinpaikka	213409	679830	256774	139			11
101	3	NYYSTÖLÄ, ISO-TARUS C	kivik	asuinpaikka	213409	679826	256802	131			11
102	1	NYYSTÖLÄ, MÄKELÄ A	rautak	asuinpaikka	214307	680329	256979	101	2		3
103	1	NYYSTÖLÄ, MÄKELÄ B	rautak	kuppikivi	214307	680313	256989	105	1		3
104	1	NYYSTÖLÄ, MÄKELÄ C	rautak tai hist	kiveys	214307	680313	256990	105	2		3
105	1	NYYSTÖLÄ, MUSEO B	rautak	kuppikivi	214307	680306	256979	98	1		3
106	1	NYYSTÖLÄ, SEPPÄLÄ A	rautak tai hist	asuinpaikka	214307	680346	256961	105			3
106	2	NYYSTÖLÄ, SEPPÄLÄ B	rautak	löytö	214307	680361	256954	105			3
107	1	NYYSTÖLÄ, TULPPALA A	rautak	asuinpaikka	214307	680315	256937	102	2		3
107	2	NYYSTÖLÄ, TULPPALA B	rautak	asuinpaikka	214307	680311	256944	100	2		3
107	3	NYYSTÖLÄ, TULPPALA C	rautak	asuinpaikka	214307	680324	256932	100	2		3
107	4	NYYSTÖLÄ, TULPPALA D	rautak	löytö	214307	680310	256930	110		10	3
107	5	NYYSTÖLÄ, TULPPALA E	rautak	löytö	214307	680307	256934			40	3
107	6	NYYSTÖLÄ, TULPPALA F	rautak tai hist	löytö	214307	680315	256936	102	4	100	(3)
108	1	NYYSTÖLÄ, VERHON RISTEYS	rautak	asuinpaikka	214310	680283	257010	88	2		3
109	1	NYYSTÖLÄ, LOSSARI A	rautak	asuinpaikka	214310	680234	257053	80	1		3
110	1	NYYSTÖLÄ, LOSSARI B	kivik	asuinpaikka	214310	680192	257096	81	1		3
111	1	NYYSTÖLÄ, VERHO 3	rautak	kuppikivi	214310	680299	257034	94	2		3
112	1	JOKIOINEN, KALSPORINMÄKI B	rautak	asuinpaikka	214307	680549	256884	87	2		2
112	2	JOKIOINEN, KALSPORINMÄKI C	rautak	asuinpaikka	214307	680558	256890	86	1		2
113	1	JOKIOINEN, SAKSALA A	rautak	asuinpaikka	214307	680581	256917	87	1		2
114	1	JOKIOINEN, SAKSALA B	rautak tai hist	röykkiö	214307	680580	256910	86	1		2
115	1	OSOILA, JAAKKOLANMÄKI B	rautak	asuinpaikka	214307	680729	256843	94	1		2
116	1	OSOILA, KAPAKKA A	rautak	asuinpaikka	214307	680696	256840	88	2		2
116	2	OSOILA, KAPAKKA B	rautak	asuinpaikka	214307	680698	256848	92	1		2
116	3	OSOILA, KAPAKKA C	rautak	asuinpaikka	214307	680710	256847	93	1		2
116	4	OSOILA, KAPAKKA D	rautak	asuinpaikka	214307	680712	256864	99	1		2
116	5	OSOILA, KAPAKKA E	rautak	asuinpaikka	214307	680700	256863	97	3		2
116	6	OSOILA, KAPAKKA F1	rautak	asuinpaikka	214307	680704	256838	91	1		2
116	7	OSOILA, KAPAKKA F2	rautak	asuinpaikka	214307	680709	256837	91	2		2
116	8	OSOILA, KAPAKKA F3	rautak	asuinpaikka	214307	680717	256850	94	1		2
116	9	OSOILA, KAPAKKA G	rautak	löytö	214307	680714	256832	92			2
117	1	KELLOSALMI, NUOTTARANTA	kivik	asuinpaikka	214308	681551	256803	85	2		12
118	1	KELLOSALMI, HURTINLAHTI A	nuor kivik	asuinpaikka	214308	681614	256806	86	2		12
119	1	KELLOSALMI, HURTINLAHTI B	kivik	asuinpaikka	214308	681639	256806	87	2		12
120	1	KELLOSALMI, RINTEELÄ	kivik	asuinpaikka	214308	681454	256884	86	1		12

120	2	KELLOSALMI, RINTEELÄ	kivik	asuinpaikka	214308	681445	256884	84	1		12
121	1	KELLOSALMI, HEIKKILÄ	kivik	asuinpaikka	214308	681572	256811	85	2		12
122	1	KAUKELA, KAUKILANJÄRVEN LÄNSIRANTA	kivik	asuinpaikka	214305	681084	255984	110			13
122	2	KAUKELA, KAUKILANJÄRVEN LÄNSIRANTA	kivik	löytö	214305	681082	255988	110			13
123	1	KAUKELA, HAUKNIEMI A	kivik	asuinpaikka	214305	681032	255870	115			13
124	1	KAUKELA, HERRASVÄENRANTA	ajoittamaton	asuinpaikka	214308	681119	256008	111			13
125	1	ALHO, SILLANPÄÄ	ajoittamaton	pyyntikuoppia	214305	681868	255777	118	1		14
126	1	KASINIEMI, KYYNÄRÖJÄRVEN KANNAS	eshistoriallinen	asuinpaikka	214302	681637	254771	112	1		15
126	2	KASINIEMI, KYYNÄRÖJÄRVEN KANNAS	nuor kivik	asuinpaikka	214302	681634	254779	113	1		15
126	3	KASINIEMI, KYYNÄRÖJÄRVEN KANNAS	kivik tai vmk	asuinpaikka	214302	681626	254787	117	1		15
127	1	KASINIEMI, RUHANSILTA A	kivik	asuinpaikka	214305	681402	255052	114	1		6
127	2	KASINIEMI, RUHANSILTA A/2	kivik	löytö	214305	681405	255053	111			6
128	1	KASINIEMI, RUHANSILTA B	kivik	asuinpaikka	214305	681398	255061	112	1		6
129	1	MAAKESKI, HUOVARI A	ajoittamaton	asuinpaikka	214310	680467	257669	82			16
130	1	JOKIOINEN, HIIRENMÄKI	ajoittamaton	röykkiöitä	214307	680545	256934	85	2		2
131	1	KELLOSALMI, KELLOSALMEN TIENRISTEYS	ajoittamaton	pyyntikuoppia	214308	681427	256824	92	2	40	12
132	1	JOKIOINEN, VANHA HAUTAUSMAA	nuor kivik	asuinpaikka	214307	680580	256855			90	2
201	1	JOKIOINEN, VANHAN KIRKON PAIKKA	historiallinen	kirkon paikka	214307	680584	256853	95			2
202	1	JOKIOINEN, LÄHDENIITTU	historiallinen	asuinpaikka	214305	681120	255701	130	3		17
203	1	JOKIOINEN, MUSTALAHTI	ajoittamaton	luola / leiripaikka	214310	680992	257018	85			18
204	1	MAAKESKI, HUOVARI B	historiallinen	hiilimiilu tai tervahauta	214310	680485	257665			50	16
205	1	AUTTOINEN, LÖYTYNNIEMI	historiallinen	asuinpaikka	213406	679773	255887	135	5		10
206	1	AUTTOINEN, KUIVANIEMI	historiallinen	raivausröykkiöitä	213406	679786	255966	133	3		10
207	1	NYYSTÖLÄ, NUIJASODAN MUISTOMERKKI	rautak	tieto kalmistolöydöstä	214307	680380	256933	110	2		3
208	1	KELLOSALMI, VARPUSENLINNA	ajoittamaton	paikannimi	214308	681981	256818	85	7		
209	1	AUTTOINEN, KEINUHONKA	historiallinen	rajakivi	214304	680018	255816	148			9, 10
210	1	KELLOSALMI, RAUTIOLA A	historiallinen	asuinpaikka	214308	681478	256853	82	1		12
211	1	KELLOSALMI, LOSSARINLAHTI	historiallinen	asuinpaikka	214308	681500	256862	86	2		12
212	1	KELLOSALMI, PÄRMISTÖ B	historiallinen	hiilimiilu	214308	681637	256777	94	1		12
213	1	NYYSTÖLÄ, MÄKELÄ D	historiallinen	kiveyksiä	214307	680325	256961	98	1		3
214	1	NYYSTÖLÄ, TOILANMÄKI D	historiallinen	kivirakenne	214307	680302	256909	122	2		3
215	1	MAAKESKI, LINNAMÄKI	ajoittamaton	paikannimi	213412	679760	257248	136			19
216	1	JOKIOINEN, SAKSALAN MUONAMIESTEN ALUE	historiallinen	röykkiöitä ym.	214307	680560	256966	85	5	200	2
217	1	OSOILA, KARTANO	historiallinen	rakennuksen-perusta	214307	680708	256818	84			2
301	1	LEHTISAARI	vanh kivik	löytö	214311	681940	257240			250	20
302	1	VEHKAJÄRVI	kivik	löytö	214308	681278	256075			700	13
303	1	KELLOSALMEN KARTANO	kivik	löytö	214308						
304	1	VESIJAON KYLÄ	kivik	löytö	214304						
305	1	JOKIOINEN TASALA	nuor kivik	löytö	214307						(2)
306	1	"VIRMAILAN KELLOSALMI"	rautak	löytö	214308						
307	1	KELLOSALMI	rautak	löytö	214308	681500	256760			3000	(12)
308	1	TORITTU, ALATALO	kivik	löytö	214305	681405	255884			500	21
309	1	VESIJAKO TEERIHauta	kivik	löytö	214304	680538	255560	116	7	150	5
310	1	"VIRMAILA"	kivik	löytö	214311						
311	1	VIRMAILAN SAARI / "ENTISEN LAHDEN POHJA"	rautak	löytö	214308						
312	1	SEITSENPÄÄ INKILÄ	kivik	löytö	214308	681110	256976			1000	18
313	1	TORITTU ALHO	kivik	löytö	214305	681782	255892			700	14
314	1	"VIRMAILANSAARI"	kivik	löytö	214311						
315	1	NYYSTÖLÄ, SUNTELA	rautak	löytö	214307	680309	256975	98	2	40	3
316	1	OSOILAN KYLÄ / ITSELL. LUUKKO	kivik	löytö	214307						
317	1	ARRAKOSKI RISULA	kivik	löytö	214308	681020	256366				22
317	2	ARRAKOSKI RISULA	kivik	löytö	214308						(22)
318	1	ANSIO VIITANIEMI PERKOO	kivik	löytö	214302	681670	254740	115	5	150	15
319	1	ANSIO, VUOHISAARI	kivik tai vmk	löytö	214302	681638	254652	110		400	15
320	1	KASINIEMI ANSIO VIRRANNIEMI	kivik	löytö	214305	681421	255006			120	6
321	1	ANSIO KIRVESSALMI	kivik	löytö	214302	681589	254813			300	15
322	1	NYYSTÖLÄ VERHO	rautak	löytö	214307						(3)
323	1	KELLOSALMI BONSDORFF	kivik	löytö	214308						(12)
324	1	HIETALANMÄKI	rautak	löytö	214307	680430	256825			400	2
325	1	MAINIEMEN SAHA	kivik	löytö	214307	680800	256905	83	3	200	2
326	1	LIETSAARI	vanh kivik	löytö	214310	680749	257528	78		400	16
326	2	LIETSAARI	vanh kivik	löytö	214310	680763	257547	79	2	200	16
326	3	LIETSAARI	vanh kivik	löytö	214310	680732	257532	78		500	(16)
327	1	NEROSJÄRVI SAVINSELKÄ	kivik	löytö	213406	679845	255080				23

328	1	SUOMENJOKI, MASONKOSKEN ALUSTA	rautak	löytö	213403	679964	254986			500	23, 24
329	1	SUOMENJOKI, JELMINNIEMI	rautak	löytö	214301	680260	254964			200	24
330	1	SUOMENJOKI, TERVAKOSKI A	historiallinen	löytö	214301	680240	254976			200	24
331	1	SUOMENJOKI, TERVAKOSKI B	kivik	löytö	214301	680230	254984			200	24
332	1	NYYSTÖLÄ HELVILÄ	kivik	löytö	214307	680173	256962			10000	(3)
333	1	HUHTSAARI	kivik	löytö	214311	681152	257750			300	25
334	1	ARRAKOSKI	kivik	löytö	214307	680941	256359	88	3	30	22
335	1	PAIKANTAMATTA	rautak	löytö							
336	1	NYYSTÖLÄ "LIIKOLAN TIE"	rautak	löytö	214310						
337	1	VIRMAILA KOULUNALUSSUO	ajoittamaton	löytö	214311	681366	257528			200	25
338	1	NYYSTÖLÄ "SORAKUOPPA"	kivik	löytö	214310	680089	257223	85	3	150	26
339	1	OSOILA OMANSAARI	kivik	löytö	214307	680780	256690	82	2	30	27
340	1	JOKIOINEN SAKSALA LEHTOKUJA	nuor kivik	löytö	214307	680560	256917	84	4	100	2
341	1	JOKIOINEN SAKSALA RN:O 9:17	kivik	löytö	214307						(2)
342	1	JOKIOINEN TUULIANTIE	kivik	löytö	214307	680626	256885				2
343	1	JOKIOINEN KULLASVUORI	rautak	löytö	214307	680746	256894	135		10	2
344	1	PAPINSAARI	rautak	löytö	214311	681100	257698	79	1	10	25
345	1	KIRKKOPORTTI	kivik	löytö	214304	680938	255380	110			1
346	1	JOKIOINEN SIROSILLAN PELTO	rautak	löytö	214307						(2)
347	1	MIESTÄMÄJÄRVI ?	kivik	löytö	214308	681028	256142			2000	13
348	1	ANSION KARTANON MAALTA	kivik	löytö	214305	681567	255018			2000	
349	1	VIRMAILA VUORELA	kivik	löytö	214311	681373	257568			300	25
350	1	AUTTOISTEN KANSAKOULUN KOKOELMAT	kivik	löytö							
351	1	MAINIEMEN HARJU	kivik	löytö	214307						
352	1	POISTETTU									
353	1	VESIJAON KYLÄ	rautak	löytö	214304						
354	1	PAIKANTAMATTA	rautak	löytö							
355	1	VIRMAILA SIPURA	kivik	löytö	214311	681413	257540			400	25
356	1	AUTTOINEN, EEVANNIEMI	kivik	löytö	214304	680126	255733	120	1		8
357	1	AUTTOINEN, SÄRKIJOEN SUU	kivik	löytö	213406	679968	255679	111	2		8, 9
358	1	AUTTOINEN, KYLÄNJOKI	kivik	löytö	213406	679978	255877	123	1		9, 10
359	1	KIVISTÖ	kivik	löytö	214307	680647	256823	84			2
360	1	KAROLANMÄKI B	rautak	löytö	214307	680677	256833			80	2
361	1	KELLOSALMI, RAUTIOLA B	kivik	löytö	214308	681472	256873	88	2		12
362	1	KELLOSALMI, HAAPAMÄKI	kivik	löytö	214308	681556	256769	87	1		12
363	1	KELLOSALMI, PÄRMISTÖ A	kivik	löytö	214308	681660	256807	87	1		12
364	1	KELLOSALMI, RAUTIOLA C	kivik	löytö	214308	681486	256841	82	1		12
365	1	HUSSANLAHTI	kivik	löytö	214305	681065	255958	110			13
366	1	PAIKANTAMATTA	ajoittamaton	löytö							
367	1	HINTTOLA	historiallinen	löytö	214310	680356	257957			300	
368	1	VESIJAON KYLÄ / KASKIMAA	historiallinen	löytö	214304						
369	1	KAUKELA, HAUKNIEMI B	kivik	löytö	214305	681029	255905	110			13

Selitykset:

n:o = kohteen päänumero

konx (konteksti) = alakohde

± = kohteen korkeuden (z) arvioitu tarkkuus

tark = paikantamistarkkuus (tai muita huomautuksia)

kl = karttaliitteen numero (karttaliitteen numero suluissa = kohde karttaliitteen alueella, mutta ei merkitty – esim. huonon paikannustarkkuuden vuoksi)

kivik = kivikautinen

nuor kivik = nuorempi kivikausi

vanh kivik = vanhempi kivikausi

vmk = varhaismetallikautinen

rautak = rautakautinen