



neg. 136772

PAIMION ARKEOLOGINEN INVENTOINTI
25.4.-10.6.2005
EEVA RAIKE
ARKEOLOGIAN OSASTO



MUSEOVIRASTO

SISÄLLYSLUETTELO

Johdanto	1
Paimion sijainti, topografia ja sen historia	3
Arkeologinen tutkimushistoria	4
Vuoden 2005 inventoinnin tuloksia	6
Lista Paimion muinaisjäännöksistä	7
Yleiskartta, johon on merkitty Paimion muinaisjäännökset	9
Paimion löydöt	10
Yleiskartta, johon merkitty löytösjainniltaan tunnetut irtolöydöt	16
Paimion muinaisjäännöskohteet	17
Mustavalkonegatiiviluettelo	231
Yleiskartta inventoiduista alueista	234

Johdanto

Paimion muinaisjäännösinventointi toteutettiin keväällä 2005 Paimion kaupungin ja Museoviraston arkeologian osaston toimesta. Kenttätöitä tehtiin 7 viikon ajan (25.4.–10.6.2005), jolloin käytiin tarkastamassa kaikki tunnetut muinaisjäännökset sekä etsittiin uusia. Koska Paimio rahoitti osan inventoinnista, niin kaupungin toiveet otettiin huomioon. Kaavoitusinsinööri Outi Pekkalan kanssa selvitettiin ennen maastovaihetta kaavoituspaikkeen alla olevat alueet, jotka inventoinnin yhteydessä käytiin tarkastamassa. Pääpaino inventoinnissa oli Paimionjokilaakson eli Vistan osayleiskaava-alue, missä sijaitsee suurin osa ennestään tunnetuista muinaisjäännöksistä.

Koska Paimion tiedot olivat melko hajallaan Museoviraston arkeologian osaston topografiassa arkistossa, tehtiin esitöitä noin kahden viikon ajan. Esitöiden aikana pyrittiin käymään läpi sekä Museoviraston arkistossa oleva aineisto että myös Turun yliopiston arkeologian oppiaineen aineisto. Lisäksi tutustuttiin karttojen avulla Paimion alueeseen. Paimion kaupungilta saatiin vuonna 2002 tehty Paimion maisemaselvitys sekä katsaus kaupungin kaavoitukseen.

Jälkitöihin oli varattu 14 viikkoa, joiden aikana kirjoitettiin raportti, arkistoiitiin mustavalkonegatiivit ja inventoinnissa löydetyt löydöt sekä digitoitiin karttoihin Paimion muinaisjäännösalueiden rajat. Muinaisjäännösten rajaukset lähetettiin Paimion Vistan osayleiskaavaa tekeväälle Suunnittelukeskus Oy:lle.

Allekirjoittanut teki esityöt, kenttätyöt ja jälkityöt. Kentällä apuna oli parin päivän ajan arkeologian opiskelija Riikka Mustonen sekä arkeologiaa harrastava Jaana Airola. Heille lämpimät kiitokset inventointiavusta. Turun yliopiston arkeologian oppiaineen amanuenssi Henrik Asplund antoi yliopistolla olevaa aineistoa käyttööni sekä vastasi Paimion kenttätöihin liittyviin kysymyksiini. Kiitos myös hänelle.

Inventointityön kustannukset kokonaisuudessaan olivat 19 177 €, josta Paimion kaupungin osuus oli 7871 €.

Helsingissä 16.12.2005



Eeva Raike

Paimion sijainti, topografia ja sen historia



Paimion sijainti Lounais-Suomessa

Paimion kaupunki sijaitsee Varsinais-Suomessa Turusta itään noin 25 km. Sen pinta-ala on noin 240 km². Naapurikunnat lännestä myötäpäivään ovat Piikkiö, Lieto, Tarvasjoki, Marttila, Halikko ja Sauvo. Paimiossa hallitsevana elementtinä on Paimionjoki ja sen laakso. Pohjoisesta etelään Paimionlahteen virtaava Paimionjoki on Lounais-Suomen pisin. Valuma-alueen pinta-ala on 1088 km² ja joen kokonaisuuspituus latvaosan järviketju mukaan lukien on noin 110 km.

Paimionjokilaakso jakautuu Paimion alueella kahteen erityyppiseen osaan, joiden rajalinja kulkee Nakolinanvuoren korkeudella. Pohjoispuoleinen jokilaakso on maisemaltaan pienipiirteistä. Rantatöyräät ovat alueella jyrkät ja joillain alueilla joki on uurtanut itselleen Suomen oloissa poikkeuksellisen syvän uoman. Syvän jokilaakson ilmasto on niin edullinen, että tammivyöhyke työntyy laaksossa paljon pohjoisemmaksi kuin ympäristössä. Pohjoispuolisessa jokilaaksossa maisema on metsien rajaama, kapea ja vaihteleva. Eteläpuolinen jokilaakso on taas entistä merenlahtea, laakea ja alava viljelys-, niitty- ja ruohikkoalue, jota reunustavat korkeat kalliomäet.

Muita pienipiirteisiä pohjois-etelä – suuntaisia joki-/ojalaaksoja ovat Paimionjoesta länteen oleva Varsojan (huom. paikallisten mukaan Valtaoja maastokartassa Varsoja) viljelylaakso ja Paimiojoen itäpuolella oleva Vainionjoenlaakso. Paimion ympäristö on vanhaa kulttuurimaisemaa, jota asutus ja elinkeinotoiminnot, etupäässä maanviljelys ja karjanhoito, ovat muokanneet vuosisatoja.

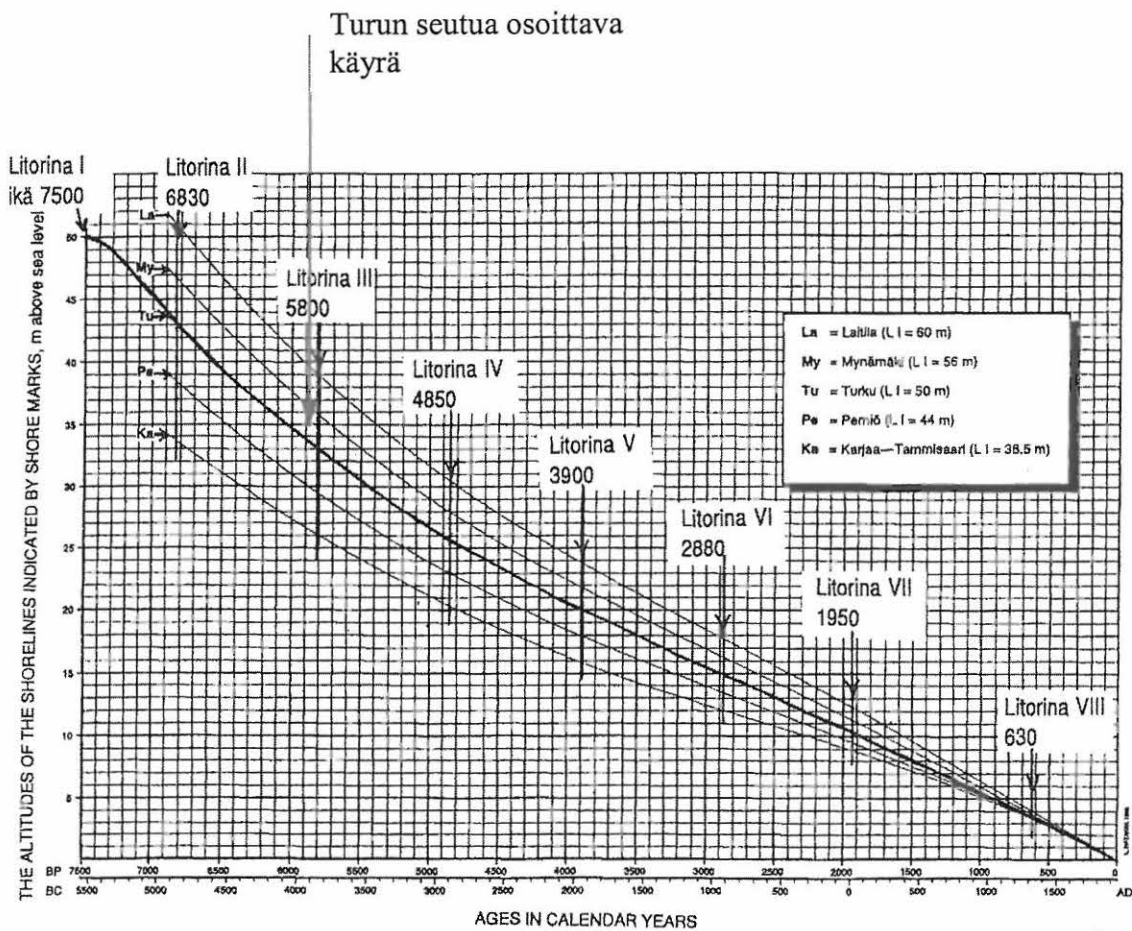
Paimion alueen kallioperässä erilaisten graniittien osuus on 70 %. Maaperä alueella on pääasiassa savea. Erityisesti Paimionjokilaaksossa savi on vallitseva maalaji. Myös lieju-, turve ja hiekkamaat ovat paikoittain yleisiä. Ainoa merkittävä jääkauden jälkeinen harju- ja moreenimuodostuma leikkaa Paimiota pohjois-eteläsuuntaisesti. Vistan eteläpuolella on viuhkamainen moreeniselänne- ja kumpumuodostuma, johon liittyy Valkojoen sora- ja hiekkasiintymä. Harjusoraa ja – hiekkaa sekä muita jäätikkökerrostumia esiintyy Rukkijoelta Paltaan kapeahkoina juonteina. (Paimion arvokkaat luontokohteet 2000.)

Maan keskimääräinen korkeus merenpinnasta on 20–50 metriä, mutta Paimionjoen valuma-alue on kokonaisuudessaan melko alavaa. Korkeimmat kalliomäet sijaitsevat kunnan itäosissa kohoten yli 80 metrin korkeuteen. (Paimion arvokkaat luontokohteet 2000.)

Jääkauden jälkeinen maankohoaminen

Jääkautta seuranneen nopean maankohoamisen jälkeen rannansiirtyminen hidastui asteittain. Ancyclus I- (noin 9500–9000 vuotta sitten) ja Litorina I-vaiheissa (noin 7000 vuotta sitten) on todettavissa vedenpinnan laskun hidastuminen, mikä johtui siitä, että Itämeren piirissä tapahtunut vedenpinnannousu eli transgressio oli lähes yhtä suuri kuin maankohoaminen. Salon seudulla, jonka länsiosaan Paimio Suomen geologisessa kartassa kuuluu, tärkeimmät rantapintojen korkeudet ovat: Yoldia 9600–9500 vuotta sitten, jolloin korkeus oli noin 120 m mpy, Ancyclus I eli alkuvaihe 9500–9000 vuotta sitten, jolloin rannan korkeus oli 90 m mpy ja Litorina I eli alkuvaihe 7000 vuotta sitten, jolloin rannan korkeus oli 46 m mpy. Noin 0 vaiheilla eli 2000 vuotta sitten merenpinnan korkeus alueella oli noin 10 m nykyistä korkeammalla.

Alla on G. Glückertin laatima kaavio alueen rannansiirtymäkronologiasta. Keskimääräinen käyrä osoittaa Turun seudun rannansiirtymistä.



Calibrated shore displacement curves of five areas in southwestern Finland for the last 7000 years and the ages of the shore levels of the Littorina Sea in calendar years.

Arkeologinen tutkimushistoria

Ensimmäiset arkeologiset tutkimukset Paimiossa tehtiin jo vuonna 1885. Tuolloin Hj. Appelgren-Kivalo keräsi tietoa Paimion muinaisjäännöksistä ja tutki samalla matkalla neljä hiidenkiuasta eli pronssikautista röykkiöhautaa: Fuilan röykkiön, Rekottilan linnavuoren kaksi röykkiötä ja Varasvuoren röykkiön. Rekottilan toisesta röykkiöstä löytyi muutama pala luuta ja Varasvuoren röykkiöstä saviastianpaloja sekä palaneita luita. Kaksi muuta olivat löydöttömiä. Viides ja viimeinen röykkiötutkimus tehtiin Paimion alueella vuonna 1926, jolloin A.M. Tallgren tutki Penimäen kolmesta röykkiöstä yhden. Röykkiö oli löydötön, mutta siinä oli hieno kylmämuurattu reunakehä.

Seuraavat tutkimukset Paimiossa tehtiin vuonna 1927, jolloin Allan Lindroos inventoi Paimion. Vuonna 1928 Aarne Europeus kaivoi Paimion tunnetuimmalla muinaisjäännöksellä eli Toispuolajannummen kivi- ja varhaismetallikautisella asuinpaikalla, jossa Sakari Pälsi jatkoi tutkimuksia vuonna 1931. Viimeisen kerran Toispuolajannummella on kaivettu vuonna 1992 Simo Vanhatalon johdolla.

1930-luvulla Ella Kivikoski teki kenttätutkimuksia muutamassa kohteessa. Vuonna 1933 Kivikoski tutki Kehinojan kivikautista asuinpaikkaa ja hautakohdetta. Vuonna 1934 Hän kaivoi Askalan Alitalon ja Keskitalon tilojen pihapiireissä olevia rautakautisia kalmistoja ja vielä seuraavana vuonna tutkimuskohteena oli Isokuusvuoren rautakautinen matala maansekainen röykkiö.

Seuraavan isomman kaivauksen Paimiossa teki Jorma Leppäaho vasta vuonna 1954, jolloin hän tutki Oinilan kylässä Lautelan maansekaisen röykkiön, jonka hän tulkitsee rautakautisen rakennuksen pohjaksi. Oinilan kylään on tehty hyvinkin paljon eri aikoina tarkastuskäyntejä, koska alueelta on löytynyt paljon esihistoriaan ajoittuvia esineitä. Kuitenkin mitään laajempia tutkimushankkeita alueella ei ole ollut.

1980-luvulla Turun yliopiston arkeologian laitos aloitti Jukka Luodon johdolla tutkimukset Paimiossa. Tarkoituksena oli selvittää Paimion rautakautta ja sen laajuutta. Tämän tutkimusprojektin tuloksena Paimion rautakautisia asuinpaikkoja ja kalmistoja löydettiin Paimionjoen molemmin puolin. Tärkeimmät löydetyt ja tutkitut kohteet ovat Spurilan laaja moniperiodinen muinaisjäännösryhmä, Sievolanmäen laaja rautakautinen kyläkohde sekä Heikkilänmäen rautakautinen kalmistokohde. Paimiolainen Onni Silkkilä teki laajoja arkeofyyttisiä kasvillisuuskartoituksia, joissa tärkeimmät kartoitetut arkeofyytit olivat sikoangervo ja tummatulikukka. Näitä kartoituksia käytettiin 1980-luvun arkeologisissa tutkimuksissa apuna hyvin tuloksin.

Näiden tutkimusten lisäksi 1980-luvulla Paimio kuului Lounais-Suomen rannikon varhaismetallikautiset hautarauniot – projektin alueeseen ja alueen tunnetut röykkiöt kartoitti maastossa Ulla Kallberg vuonna 1986. Kerätty aineisto siirrettiin relaatiotietokantaan ja nykyisin aineistoa säilytetään Turun yliopiston arkeologian oppiaineen TYARKTIKA-tietokannassa.

Erilaisia pieniä inventointeja Paimiossa on tehty muutamia. Vuonna 1988 Hannu Poutiainen inventoi suunnitella olleen Turku – Paimio moottoritien linjauksen. Inventoinnissa löytyi neljä uutta muinaisjäännöstä. Yhdellä uudella kohteella, Halkilahden kivi- ja varhaismetallikautisella asuinpaikalla, Museoviraston arkeologian laitoksen tutkija Päivi Kontio kaivoi vuosina 1988 ja -89 laajoja alueita.

Jyrki Palo teki vuonna 1995 Turun yliopiston arkeologian työharjoitteluna pienimuotoisen inventoinnin Askalan ja Oinilan kylien alueella. Inventoinnin tarkoituksena oli saada uutta tietoa Askalan ja Oinilan kylien kivikautisen asutuksen kehityksestä. Tämän inventoinnin tuloksena löytyi kolme uutta kivikautista kohdetta, joista yhdessä on asuinpaikan lisäksi mahdollinen metallikautinen hautaröykkiö.

Museoviraston arkeologian osaston muinaisjäännösten hoitoyksiköllä on kolme hoitokohdetta Paimiossa: Spurila, Rekottila ja Penimäki. Näitä kohteita on hoidettu 1980-luvun alusta lähtien. Myös Nakolinnan muinaislinnan aluetta hoidettiin 1990-luvulla, mutta nykyään se ei kuulu hoidon piiriin.

Vuoden 2005 inventoinnin tuloksia

Ennen inventointityön alkua Museoviraston muinaisjäännösrekisterissä oli Paimion kohdalla 50 muinaisjäännöskohdetta. Esityövaiheessa arkistosta löytyi muutama röykkiökohde, joita ei ollut syötetty rekisteriin. Maastotöiden jälkeen Paimion muinaisjäännösten määrä nousi 81. Uudet kohteet jakautuvat ajallisesti niin, että kivikautisia kohteita löytyi 19, pronssikautisia 5, varhaismetallikautisia 1, rautakautisia 3 ja historiallisen ajan kohteita 3. Historiallisen ajan Kinkan kylätontilta J. Luoto löysi 1980-luvulla koepistosta yhden mahdollisen rautakauden saviastianpalan, mutta vuoden 2005 inventoinnissa ei koepistoista löydetty muuta kuin ikkunalasin paloja ja tiiltä.

Paimion uudet kivikautiset asuinpaikat ovat lähes kaikki peltokohteita. Kohteita löytyi etupäässä kvartsi-iskoksia sekä joitakin kivilaji-iskoksia. Yhdestä kohteesta (1000004285) löydettiin pieniä saviastianpaloja, joiden ikää ei voitu määrittää. Alastalon (1000004291) asuinpaikka voidaan löydetyn nelisivuisen kirveen (KM 35301:1) avulla ajoittaa nuorakeraamiselle ajalle (3200–2300 eKr.). Pronssikautiset kohteet ovat kaikki hautaröykkiöitä. Näistä röykkiöistä kaksi löytyi inventoinnissa paikkakuntalaisen ilmoittaman. Loput kolme oli merkitty Turun yliopiston arkeologian oppiaineen tekemään Suomen rannikon hautaraunio luetteloon. Varhaismetallikautiseksi kohteeksi on merkitty Oinilan kylässä olevan moreenimäen rinteellä oleva röykkiö. Rautakautisista kohteista kaksi on mahdollisia kalmistoja ja yksi asuinpaikka. Historiallisia kohteita ovat vanha Räpäälän kirkonpaikka, Haltialähde ja Kinkan kylätontti.

Kaikki jo tunnetut kohteen käytiin tarkastamassa. Suurin osa muinaisjäännöksistä oli pysynyt muuttumattomina vuosien kuluessa. Muutamissa kohteissa oli muinaisjäännöksiin kajottu tietämättä niiden olemassaolosta. Näin oli tapahtunut Askalan Alastalon-Keskitalon (577010026) rautakautisen muinaisjäännöksen alueella, jossa Keskitalon uusilla omistajilla ei ollut mitään tietoa alueella olevasta viikinkiajan kalmistosta.

Allan Lindroosin inventoinnissa painopisteenä olivat kivistä röykkiöt. Yhtä poikkeusta lukuun ottamatta kaikki vuoden 1927 inventoinnissa mainitut röykkiöt käytiin tarkastamassa vuoden 2005 inventoinnissa. Lindroosin kertomuksen numerolla 16 (Lindroos 1927,64) merkittyä röykkiötä ei yrityksistä huolimatta löytynyt.

Loppuun on liitetty kartta (s. 234), johon on merkitty tarkimmin käydyt alueet. Tärkeimmät olivat Vistan osayleiskaava-alue ja Oinilan kaava. Paimion kaavainsinööri Outi Pekkalan kanssa käytiin kartoilta läpi kaa-

voituspaineen alla olevia alueita, jotka inventoinnin yhteydessä tarkastettiin. Historiallisen ajan kohteet vai-
tettavasti jäivät vähemmälle, mutta muutama tärkeä kohde merkittiin muinaisjäännösrekisteriin.

Lista Paimion muinaisjäännöksistä

MJREK	nro	Kohdenimi	MJ-tyyppi	Ajoitus	P	I
577010001	1	Nakolinna	puolustusvarustukset	rautakautinen	6714676	3261378
577010002	2	Rekottila	muinaisjäännösryhmät	moniperiodinen	6709387	3265985
577010003	3	Meri-Anttila	hautapaikat	rautakautinen	6707992	3257851
577010004	4	Kolvuori	hautapaikat	pronssikautinen	6708515	3258625
577010005	5	Vakkavuori	hautapaikat	pronssikautinen	6709761	3257973
577010006	6	Peräniitty	hautapaikat	pronssikautinen	6710666	3258160
577010007	7	Viksberg	hautapaikat	pronssikautinen	6710136	3258995
577010008	8	Hiidenala	hautapaikat	pronssikautinen	6709881	3260003
577010009	9	Penimäki	hautapaikat	pronssi- ja/tai rauta- kautinen	6710277	3259865
577010010	10	Lassinmäki	hautapaikat	pronssikautinen	6709316	3259456
577010011	11	Lovenmäki	hautapaikat	pronssikautinen	6710941	3260253
577010012	12	Tanninen	hautapaikat	pronssikautinen	6711705	3259018
577010013	13	Iso-Kuusvuori	hautapaikat	esihistoriallinen	6712895	3260540
577010014	14	Laukkamäki	asuinpaikat	esihistoriallinen	6710511	3260447
577010015	15	Lautela	muinaisjäännösryhmät	moniperiodinen	6714398	3263044
577010016	16	Luonnonmaa	asuinpaikat	kivikautinen	6714667	3263120
577010017	17	Alhola	asuinpaikat	kivikautinen	6714754	3262954
577010018	18	Varasvuori	hautapaikat	pronssikautinen	6713321	3264742
577010019	19	Herrankartano	muinaisjäännösryhmät	rautakautinen ja/tai keskiaikainen	6710018	3261386
577010020	20	Spurila	muinaisjäännösryhmät	moniperiodinen	6713640	3263640
577010021	21	Nenämäki	hautapaikat	pronssikautinen	6707787	3260883
577010022	22	Ylhäinen	hautapaikat	pronssikautinen	6708015	3261831
577010023	23	Kirkkoniitunmäki	hautapaikat	pronssikautinen	6707406	3265361
577010024	24	Toispuolojan- nummi	asuinpaikat	moniperiodinen	6716468	3263603
577010025	25	Sievolanmäki	muinaisjäännösryhmät	rautakautinen	6713552	3261206
577010026	26	Alastalo- Keskitalo	muinaisjäännösryhmät	rautakautinen	6716294	3263024
577010027	27	Luuspää	hautapaikat	pronssikautinen	6705559	3265657
577010028	28	Muurmäki	puolustusvarustukset	rautakautinen	6713418	3268970
577010029	29	Nokkala	hautapaikat	pronssikautinen	6717177	3262475
577010030	30	Kehioja	asuinpaikat	kivikautinen	6719214	3264009
577010031	31	Fuila	hautapaikat	pronssikautinen	6706461	3260159
577010032	32	Lautelantie	kultti- ja tarinapaikat	rautakautinen	6714201	3263105
577010033	33	Litto	hautapaikat	pronssikautinen?	6707976	3266610
577010034	34	Kumpumäki	muinaisjäännösryhmät	rautakautinen?	6713179	3261039
577010035	35	Katajamäki	muinaisjäännösryhmät	rautakautinen	6713143	3260947
577010036	36	Leikola	hautapaikat	pronssikautinen	6707889	3266778
577010037	37	Tuomola	hautapaikat	pronssikautinen?	6704943	3266211
577010038	38	Halkilahti	asuinpaikat	kivi- ja/tai pronssi- kautinen	6711516	3258850
577010039	39	Nummenalho	asuinpaikat	kivikautinen	6719422	3264920

MJREK	nro	Kohdenimi	MJ-tyyppi	Ajoitus	P	I
577010040	40	Kivimäki	asuinpaikat	kivikautinen	6719361	3259909
577010041	41	Vuohimäki	asuinpaikat	moniperiodinen	6714107	3260230
577010042	42	Laukonmäki	asuinpaikat	kivikautinen	6713903	3259870
577010043	43	Nummentalo	asuinpaikat	kivikautinen	6715905	3262986
577010044	44	Hellberginkylä	asuinpaikat	kivikautinen	6715671	3262846
577010045	45	Hossila	muinaijännöryhmät	moniperiodinen	6715427	3262915
577010046	46	Heikkilänmäki	hautapaikat	rautakautinen	6717882	3262896
577010047	47	Mansikkamaa	asuinpaikat	kivikautinen	6717161	3263334
577040001	48	Kakkarvuori	asuinpaikat	kivi- ja/tai pronssi- kautinen	6711347	3260364
577040002	49	Kerossaaren kankare	asuinpaikat	rautakautinen	6709080	3261744
1000003334	50	Iltula	asuinpaikat	pronssi- ja/tai rauta- kautinen	6708700	3266700
100004265	51	Miettula	hautapaikat	pronssikautinen	6712067	3258197
1000004266	52	Villisi	hautapaikat	pronssikautinen	6711980	3257990
1000004267	53	Halkilahti 2	hautapaikat	pronssikautinen	6711119	3259263
1000004268	54	Kotiseutumuseo	hautapaikat	pronssi- ja/tai rauta- kautinen	6715465	3263051
1000004269	55	Varemäki	hautapaikat	pronssikautinen	6709215	3266693
1000004270	56	Koivula	asuinpaikat	kivikautinen	6705110	3268241
1000004271	57	Hanhiala 1	asuinpaikat	kivikautinen	6711977	3264455
1000004272	58	Hanhiala 2	asuinpaikat	kivikautinen	6711508	3264795
1000004273	59	Hanhiala 3	asuinpaikat	kivikautinen	6711158	3265095
1000004274	60	Kuotinen	asuinpaikat	kivikautinen	6718169	3264275
1000004276	61	Alitalo	hautapaikat	pronssikautinen	6710046	3265789
1000004277	62	Riihimäki	hautapaikat	rautakautinen	6714190	3262300
1000004278	63	Suppala	asuinpaikat	rautakautinen	6712749	3260474
1000004279	64	Spurilan hiekka- kuoppa	asuinpaikat	kivikautinen	6713807	3266335
1000004280	65	Majankalma	asuinpaikat	kivikautinen	6716144	3261834
1000004281	66	Lautkankare	asuinpaikat	kivikautinen	6716133	3262161
1000004282	67	Mäntylä	asuinpaikat	kivikautinen	6707921	3265698
1000004283	68	Kovala	asuinpaikat	kivikautinen	6708696	3265747
1000004284	69	Keskitalo	asuinpaikat	kivikautinen	6710934	3266923
1000004285	70	Upalinko	asuinpaikat	kivikautinen	6715086	3262917
1000004286	71	Rantapelto 1	asuinpaikat	rautakautinen	6714502	3262967
1000004287	72	Rantapelto 2	asuinpaikat	kivikautinen	6714862	6714862
1000004288	73	Mäkitalo	asuinpaikat	kivikautinen	6711493	3266310
1000004289	74	Kaitastenmäki	asuinpaikat	kivikautinen	6718196	3270054
1000004290	75	Kuivämäki	hautapaikat	rautakautinen	6712913	3264077
1000004291	76	Alastalo	asuinpaikat	kivikautinen	6712712	3264157
1000004292	77	Tiensuu	asuinpaikat	kivikautinen	6715721	3264105
1000004293	78	Mäntykankare	asuinpaikat	kivikautinen	6713729	3258948
1000004294	79	Räpälän vanha kirkko	kirkkorakenteet	historiallinen	6713270	3262345
1000004295	80	Haltiahaan lähde	kultti- ja tarinapaikat	historiallinen	6708221	6708221
1000004296	81	Kinkan kylätontti	asuinpaikat	historiallinen	6708134	3259137

Yleiskarttaan 1:60 000 kohteet on merkitty inventointinumeroilla (sivu 9).



Paimion löydöt

Ensimmäiset löydöt Paimiosta on toimitettu Kansallismuseon kokoelmiin jo 1860-luvulla. Suurin osa vanhemmista löydöistä on irtolöytöjä, joita ei voida yhdistää mihinkään kiinteään muinaisjäänökseen. Alla olevassa listassa on kaikki Museoviraston kokoelmissa olevat Paimion löydöt. Ensimmäisen sarakkeeseen on merkitty muinaisjäänöksen rekisterinumero, jos löytö on peräisin kiinteästä muinaisjäänöksestä. Samaan sarakkeeseen on merkitty tähdellä (*), jos löytöpaikka tunnetaan ja voidaan merkitä karttaan. Lisäksi joitakin Paimion löytöjä säilytetään Turun maakuntamuseossa (TMM) ja Turun yliopiston arkeologian oppiaineessa (TYA). Alla on listat sekä Museovirastossa (KM) säilytettävistä Paimion löydöistä että Turun yliopiston arkeologian oppiaineessa (TYA) olevista löydöistä.

Muinaisjäänöskohde, mihin löydöt kuuluvat	KM	Kylä	Löytöpaikka	Löytö	diar.
	494		Loppis	Spontonspets	
	784			Hammaryxa	17.10.1868
	798			"Krossningsinstrument" af sten	17.10.1868
	1084		Jundola	Granitkula	
	1144		Lopen kartano	Tasatalta	25.09.1871
	2012:1		Mänglerä	Vasarakirves	22.03.1880
	2012: 2	Huso		Vasarakirveen hamaraosa	22.03.1880
	2012: 3			Puolikas kivivalimia	22.03.1880
	2012: 4			Luoti	22.03.1880
	2414 :10	-	Valkoijan torpan maalta	Reikäkivi	
	2414 :11	-	Oilin Lopen pellostä	Pieni kirves	
	2414 :12-22	-	-	Erlaisia kivikauden löytöjä	
	2436:19	Hevonpää	Alimmaisesta maalta	Rautakirves	
*	2538	Palta	Karhunpyölin krotit	Hopeinen rannerengas	
	3187:52	Laiterla	-	Rautakirves	
	3412:6	Halkilahti	Hiitteen polku	Hevoskenkä solki	
5770100020	4014 :2		Helsbergin kartano	Reikäkeltti	24.10.1901
	4171 :1		Spurilan talo	Tasatalta	20.11.1902
	4171 :2		Kraatarbölen torppa	Tasatalta	20.11.1902
	4171 :3		Ylitalon Perkiön pelto	Poikkikirves	20.11.1902
	4171 :4		Frostin talo	Kourutalta	20.11.1902
	4171 :5			Kourutalta	20.11.1902
	4189 :6			Kirves	10.01.1903
	4189 :7-9			Valinmuotti, hionkivi, luuputkio	10.01.1903
	4508			seinäkello	16.03.1905
	5050 :3	-	-	Poikkikirves	03.02.1908
	5102 :3		Suppa	Kourutalta	30.06.1908
	5251 :3		Ilola	Vasarakirves	18.11.1908
	5361 :1-2			Nalkinmuotoinen kirves?, tasatalta,ym.	19.07.1909
	5623 :2-5			Keramik. mm.	03.09.1910
	6135			Kiviase	18.09.1912
	6221 :1-3			Kiviesineitä	27.11.1912
	6463			Vasarakirves	15.09.1913
	6547 :2		Alastupa	Kourutalta	22.01.1914
	6566 :1-5			Kiviesineitä	17.02.1914
	6583 :1-4	Askala	Keskitalon ojanpellostä noin 100 sylvästä pois tieltä	Kivikirveitä, kivipata, viroikirja, ym.	09.03.1914
	6661 :4-6			Porslin	28.06.1914
	6712 :1-7			Kiviaseita, kivikuulia, rautakan- si, ym	15.09.1914
	6750 :2-3		Aron talo	Kourutaltoja	15.10.1914
	6750 :4		Heikkilän talo	Poikkikirves	15.10.1914
	6750 :5		Merisaaren talo	Värttinänkivi	15.10.1914

Muinaisjäännöskohde, mihin löydöt kuuluvat	KM	Kyla	Löytöpaikka	Löytö	diar.
	6853 :1-2			Kiviaseita	27.03.1915
	6986 :4-6		Riihela	Kaksoiskourutaltoa, tasataltoa, ym.	22.11.1915
	7100 :1-3			Kulturhistoriska	05.07.1916
	7967			Handkvarn	29.12.1921
	8119 :1-3			Kiviaseita	27.11.1922
577010016	8696 :1-2	Oinila	Luonnonmaa	Kivik. esin., myoh.	30.08.1926
	8696:3-7				
577010017	8720 :1-4		Alhola	Kivik.as.p.löyt.	02.11.1926
	8748		Tomero	Vasarakirves	18.02.1927
577010017	8781 :1-4	Oinila	Alhola	Kivik. as.p. löytöjä	20.06.1927
	8799			Saviastianpaloja	27.07.1927
577010024	8955 :1-269	Askola	Toispuolajannummi	Asuinpaikkalöytö	08.10.1928
577010017	8956 :1-9	Oinila	Alhola	Irtolöytöjä, ym.	08.10.1928
577010024	9080	Oinila	Toispuolajannummi	Vasarakirves	28.09.1929
	9231	Maljamäki	Liton talon santakuoppa	Vasarakirves	08.08.1930
	9276 :1	Spurila	Rajalan uustilan maalta, asunnon itäpuolelta	Veneenmuotoinen vasarakirves	16.10.1930
	9276 :2	Spurila	Sepän tilalta, 20 m pohjoiseen talosta	Poikkikirves	16.10.1930
	9276 :3-4	Siillä	Krannuksen uustilalta, asunnon eteläpuolelta	Kourutaltoa, luonnonkivi.	16.10.1930
	9282 :1-10	Askala	Karilanniitty	Kiviaseita	23.10.1930
	9282 :11-13	Aro	Ylitalon maalta, läheltä taloa	Kiviesineitä	
	9282 :14-15	Rukkijoki	Kuotinen, läheltä taloa	Kiviesineitä	
	9306	Vista	Kriivarin niitty	Kiviase	11.12.1930
577010024	9390 :1-266	Askala	Toispuolajannummi	Kivik.as.p.l.	18.08.1931
	9402			Keihäänkärki	12.09.1931
	9605 :6-11	Askala	Alitalon nummi	Kiviesineitä	30.12.1932
577010024	9605 :12	Askala	Toispuolajannummi	Saviastian paloja	
	9605 :13	Askala	Huhta	Saviastianpalanen	30.12.1932
	9605 :2-4			Palaneita savenpalasia, palaneita puunhakkaleita, ym.	30.12.1932
	9605 :5			Savenpalasia	30.12.1932
	9605 :6-11			Kirves, pikkutaltoa, kiviaseen liuska, ym.	30.12.1932
577010030	9668 :1-6	Rukkijoki	Kehinojan nummi	Kivik. hauta- ja as.p.l.	12.06.1933
577010030	9696 :1-15	Rukkijoki	Kehinojan nummi	Kivik.as.p.l.	02.08.1933
577010030	9702	Rukkijoki	Kehinojan nummi	Kivitalta	02.08.1933
577010019	9711		Herrankartano	Solki	23.08.1933
577010026	9712		Askala	Keihäänkärki	23.08.1933
	9830	Maljamäki	Saarikko	Pronssikirves	18.05.1934
577010019	9861		Herrankartano	Pronssisia rannerenkaita	29.06.1934
	9862 :1,3,4	Heikoinen	Ylitalon pellostä, puimahuoneen läheltä	Reikäkirveen puolikas ja oikokirves (pussilanpelto)	29.06.1934
577010024	9862 :2	Askala	Toispuoleojan nummi	Oikokirves	
	9863	Maljamäki	Saarikko nimisen tilan makasiinien läheltä	Kivitalta	29.06.1934
577010017	9864 :1-2	Oinila	Alholan palsta	Kiviesineitä	29.06.1934
577010024	9865 :1-3	Askala	Toispuolajannummi	Kiviesin. ja saviast. paloja	29.06.1934
577010026	9866	Askala	Hevosten krotin pellostä, Keskitalon maalta	Piinuolenkärki	29.06.1934
577010026	9867	Askala	Alitalo	Saviastianpaloja	29.06.1934
577010026	9869: 1-120	Askala	Alitalo	Rautak. Kalmistolöytöjä + kivikattisia löytöjä	29.06.1934
577010026	9927: 1-9	Askala		Rautak. kalm. I.	03.09.1934
577010026	9928: 1-68	Askala		Rautak. kalm. I.	03.09.1934
577010026	9971: 1-2	Askala	Alitalo	Raut. nuolenkärki, sav. astianpaloja, ym.	16.10.1934
	10037	Aro	Rajalahdentila pelto, maantien oja	Kaksoistaltoa	02.04.1935
	10111			Kalmistolöyt.	31.07.1935
577010038	10113	Halkilahti	Soukka nimisestä pellostä	Reikäkirves	31.07.1935
	10454: 1	Oinila	Alhaisi	Pronssikirves	08.10.1936

Muinaisjäännöskohde, mihin löydöt kuuluvat	KM	Kyla	Löytöpaikka	Löyto	diar.
	10455: 1	Oinila	Alhaisin tilan pellosta	Oikokirves	08.10.1936
577010016	11662: 1-3	Oinila	Luonnonmaa	Kivik. asp.l.	31.10.1946
	11828: 1-2	Pappila	Siirtoväen pihalta	2 liusk. nuolenkärkeä	31.01.1948
577010025	12044: 1	Sievola	Sievolan mäeltä, päarak. Noin 25 m etelään.	Kivikirves	31.01.1949
577010030	12329: 1	Rukkijoki	Alkuaan mahd. Kehinojalta	Vasarak. puol.	13.10.1949
1000004272	13312	Hanhijoki	Alitalon sorron pelto (paikka tiedetään)	Venekirves	10.10.1953
	13313	Oinila	Lautela, vanhasta asuinra- kennuksesta 100 m kaak- koon	Kivikirves, rikk. pr.esine, luita	11.10.1953
577010015	13461	Oinila	Lautela	Rautak. kalmistol.	12.08.1954
	13734	Oinila	Kivilän pelto	Pronssikirves	02.08.1955
	14719: 1-2	Oinila	Soran joukosta, joka oli ajettu Vaunutienmäeltä	Venekirves, tasat.	29.10.1959
	14720		Lehtihovi, Hentulan maalta	Poikkiter. kirves	29.10.1959
	14900		Kirkonkylä	Hioin	30.06.1960
577010015	15134		Lautela	Savitiivistein palasia	20.04.1961
	15808		Askala	Pr. ranner.	01.04.1963
	16733	Pakurla	Raivonmäki, ojaa perattaes- sa	Poikkit. kirves	10.09.1965
	17005	Askala		Oikokirves	29.03.1966
577010017	17707	Oinila	Alhola	Reikäkivi	26.11.1968
577010017	17708	Oinila	Alhola	Poikkit. kirves	26.11.1968
577010017	17709	Oinila	Alhola	Hioinkivi	26.11.1968
577010024	18174	Askala	Toispuolojannummi	Asuinpaikkalöytö	04.05.1970
577010024	18179	Askala	Toispuolojannummi	Asuinpaikkalöytö	05.06.1970
	18180	Oinila	Ison maantien ojasta, hiek- kaisen mäen reunasta.	Asuinpaikkalöytö	05.06.1970
1000004270	18319: 1-8	Kurki	Koivula	Asuinpaikkalöytöjä (8)	23.01.1971
577010024	19241: 1-45	Askala	Toispuolojannummi	Asuinpaikkalöytöjä	29.11.1973
*	20275	Pakurla	Pakurla puutarha	Reikäkivi	25.10.1978
*	20276		Talkooniitty	Soikea tuluskivi	25.10.1978
*	20277		Pakurlan puutarha	Soikea tuluskivi	25.10.1978
	20331	Auvola	Pajula	Kirveen terä	14.11.1978
577010017	21921	Oinila	Rno 2:6 (60782/42790)	Asuinpaikkalöytöjä	30.06.1983
577010047	23407	Askala	Kajanoja Mansikkamaa	Mahd. asuinpaikkalöytöjä	24.10.1986
*	23603		Majankalma	Viikinkiaik. rannerengas	03.07.1987
1000004281	23604		Majankalma, Vuorela (670900/242694, 32,5)	Reikäkivi	03.07.1987
577010038	24134: 1-19		Soukka	Asuinpaikkalöytöjä	07.03.1988
577010047	24135: 1-3		Lovi, Kakkaruori	Asuinpaikkalöytöjä	07.03.1988
	24136: 1-6		Lovi	Asuinpaikkalöytöjä	07.03.1988
577040002	24137			Mahd. asuinpaikkalöytöjä	07.03.1988
1000003334	24138: 1-3		Iltula	Asuinpaikkalöytöjä	07.03.1988
1000003334	24139: 1-6		Iltula 10	Asuinpaikkalöytöjä	07.03.1988
1000003334	24140: 1-2		Iltula 13	Mahd. asuinpaikkalöytöjä	07.03.1988
577010024	24153	Askala	Toispuolojannummi	Asuinpaikkalöytöjä	22.03.1988
577010035	24283			Kalmisto- ja mahd. asuinpaik- kal.	24.08.1988
577010034	24284			Kalmistolöytöjä	24.08.1988
577010038	24557: 1- 2160		Halkilahti	Asuinpaikkalöytöjä	19.01.1989
	25376: 1-24	Villisi	Ylitalo ja Alitalo (Piikkiön puolella)	Asuinpaikkalöytö	08.03.1990
1000004293	25386		Mäntykankare	Asuinpaikkalöytö	09.03.1990
577010038	25438: 1- 3722		Halkilahti	Asuinpaikkalöytö	11.04.1990
577010024	25790: 1-28	Askala	Toispuolojannummi	Asuinpaikkalöytö	03.10.1990
577010024	26268	Askala	Toispuolojannummi	Asuinpaikkalöytö	10.04.1991

Muinaisjäännöskohde, mihin löydöt kuuluvat	KM	Kylä	Löytöpaikka	Löytö	diar.
577010024	27182	Askala	Toispuolojannummi	Asuinpaikkalöytö	10.08.1992
577010024	28800	Askala	Toispuolojannummi	Saviast.pala	19.06.1995
577010039	30215		Nummenalho	Asuinpaikkalöytöjä	14.05.1997
577010041	30216		Vuohimäki	Asuinpaikkalöytöjä	14.05.1997
577010042	30217		Laukonmäki	Asuinpaikkalöytöjä	14.05.1997
577010040	30919		Kivimäki	Asuinpaikkalöytöjä	25.08.1998

MJREK	TYA	Alanro	Kohde	Saanti	Ajotus	Vuosi
1000004289	31	1	Evainen, Välimäki	Lahja	Kivikausi	1971
	41	1	Kevola, Kunnari	Lahja	Rautakausi	1972
577010024	131	6	Toispuolojannummi	Lahja	Kivikausi	1979
	152	6	Pakurla	Lahja	Ajoittamaton	1979
577010025	153	13	Sievolanmäki	Kaivaus	Rautakausi	1979
1000004277	154	3	Vanha Pappilanmäki	Kaivaus	Rautakausi	1979
577010001	155	8	Nakolinna	Kaivaus	Rautakausi	1979
577010025	179	1226	Sievola	Kaivaus	Kivikausi-keskiaika	1981
577010035	180	83	Katajamäki	Kaivaus	Rautakausi	1981
577010046	181	101	Suksela, Heikkilänmäki	Kaivaus	Rautakausi	1981
577010020	182	12	Spurila	Kaivaus	Rautakausi	1981
577010025	186	1991	Sievola	Kaivaus	Rautakausi	1981
577010024	203	197	Toispuolojannummi	Kaivaus	Kivi- ja/tai pronssikausi	1982
577010025	209	462	Sievola	Kaivaus	Kivikausi-keskiaika	1982
	210	16	Alhainen, Nenämäki	Kaivaus	Keskiaika ja/tai uusi aika	1982
577010020	211	373	Spurila, Loppi	Kaivaus	Rautakausi	1982
577010046	216	16	Suksela, Heikkilänmäki	Koekaivaus	Rautakausi	1982
?	217	2	Kajanoja	Koekaivaus	Rautakausi	1982
1000004296	218	1	Kinkanmäki	Koekaivaus	Rautakausi (hist.)	1982
577010020	223	1152	Spurila	Kaivaus	Rautakausi	1983
	231	1	Herasniemi	Lahja	Rautakausi	1983
	232	4	Oinila	Koekaivaus	Kivikausi-rautakausi	1983
577010020	235	4	Spurila	Tarkastus	Rautakausi	1983
577010020	236	8	Spurila	Tarkastus	Rautakausi	1983
	237	2	Munkkila, Katajamäki	Tarkastus	Rautakausi	1983
	240	4	Kumpumäki	Tarkastus	Rautakausi	1984
577010025	241	3	Sievola	Koekaivaus	Rautakausi	1984
577010020	244	627	Spurila	Kaivaus	Rautakausi	1984
*	267	2	Kruusila	Tarkastus	Rautakausi	1985
577010020	268	6	Spurila, (Asuinpaikka G)	Tarkastus	Rautakausi	1985
577010020	269	411	Spurila, (Kalmisto A)	Kaivaus	Kivikausi-rautakausi	1985
577010020	270	155	Spurila, (Kalmisto H)	Koekaivaus	Rautakausi	1985
577010020	271	89	Spurila, (Kalmisto C)	Koekaivaus	Rautakausi	1985
577010020	272	53	Spurila, (Löytöpaikka H)	Koekaivaus	Rautakausi	1985
577010020	273	47	Spurila, (Kalmisto D)	Koekaivaus	Rautakausi	1985
577010020	325	125	Spurila	Kaivaus	Kivikausi-rautakausi	1986
577010025	510	2	Sievola		Rautakausi	1989

577010024	542	4	Toispuoloja		Kivikausi	1990
*	543	1	Maljamäki		Kivikausi	1990
577010043	624	4	Askola, Nummentalo		Kivikausi	1995
577010043	625	5	Askola, Nummentalo		Kivikausi	1995
577010043	626	48	Askola, Nummentalo ja Ylitalo		Kivikausi	1995
577010015	627	17	Oinila, Lautela		Kivikausi	1995
577010015	628	5	Oinila, Lautela		Kivikausi	1995
577010045	629	30	Oinila, Lautela ja Hossila		Kivikausi	1995
577010024	656	1	Toispuoljannummi	Lahjoitus	kivi- ja pronssikausi	1997
577010020	736	2	Spurila			2001
	739	1	Paimionjoen laakso	Lahjoitus		2001
	742	1	Kajanoja	Lahjoitus	Kivikautinen	2001
577010024	751	9	Toispuoloja		Kivikautinen	2001

Sivulla 16 olevaan karttaan merkityt irtolöydöt, joiden löytöpaikka pystytään määrittelemään

nro			P	I	Selite
1	TYA 626:11	Askala, Nummentalo	6715898	3262984	Paikalta on pintapöiminnassa löytynyt kivikauden asuinpaikka-löytöjen lisäksi yksi ristikkokoristeinen saviastianpala (TYA 626:11).
2	TYA 625:1-5	Askala, Nummentalo	6716335	3263294	Pelloilta on löytynyt mm. muutama iskos (TYA 625:1-5).
3	TYA 624:1-4	Askala, Nummentalo	6716435	3263299	Pelloilta on löytynyt iskuydin (TYA 624:1) sekä iskoksia (TYA 624:2-4).
4	KM 8956:8	Askala, Raatalhaka	6716465	3263731	Soikea tuluskivi (KM 8956:8), joka löytyi kesantopellon ojan reunalta. Koordinaatit perustuvat Turun yliopiston TYARKTIKA-tietokannasta saatuun tietoon.
5	TYA 218:1	Hevonpää, Kinkka	6708121	3259133	Paikalta on löydetty yksi mahdollinen pala keramiikkaa (TYA 218:1) lapionpiston syvyydeltä.
6		Huso	6704340	3267134	Huson kylän alueelta on löytynyt hioimen tapainen kiviesine. Esine on löytäjän hallussa.
7		Huso, Kehen pelto	6704059	3267793	Paikalta on löytynyt reikäkivi. Esine on löytäjän hallussa.
8	KM 8956:9	Kajanoja, Nummila	6716644	3263539	Rautainen kirves (KM 8956:9), joka löytyi Nummilan mäkituvan palstalta, sitä raivattaessa, perunamaan paikalta hiekkamaasta, asuinrakennuksesta noin 40–45 m lounaaseen. Esine ajoittuu viikinkiaikaan. Koordinaatit perustuvat Turun yliopiston TYARKTIKA-tietokannasta saatuun tietoon.
9	KM 8956:7	Kajanoja, Nummila	6716644	3263539	Kivinen poikkikirves (KM 8956:7), joka löytyi Nummilan mäkituvan palstalta, asuinrakennuksesta noin 50 m lounaaseen. Koordinaatit perustuvat Turun yliopiston TYARKTIKA-tietokannasta saatuun tietoon.
10	TYA 267:2	Kruusila 1	6710091	3260956	Pieni kivinen talta (TYA 267:2).
11	TMM 13181; TYA 267:1	Kruusila 2	6709587	3260813	Pelloilta on löytynyt kolmesta pronssivartaasta kierretty kaularengas (TMM 13181), joka on luetteloitu Turun maakuntamuseon kokoelmiin vuonna 1939. Katkelmia kahdesta toisesta renkaasta (TYA 267:1) löytyi myöhemmin vuoden 1975 paikkeilla. Löytöpaikka sijaitsee niin matalalla, että esineet todennäköisimmin on hukattu tai tahallisesti upotettu veteen.
12	KM 24136:1-6	Lovi	6710838	3259958	Pelloilta (F/1987) on inventoinnissa löytynyt mm. iskentäydin, retusoitu piinkappale ja palanutta luuta.
13	TYA 543	Maljamäki	6707871	3265713	Nelisivuinen oikoteräinen kivikirves.
14		Oinila, Lautela	6715350	3262929	Paikalta on koekuopasta (29/1995) löytynyt yksi kvartsi-iskos ja yksi kivilaji-iskos. Löydöt ovat kadonneet.
15	TYA 629:29–30	Oinila, Lautela	6715330	3262928	Paikalta on koekuopasta (33/1995) löytynyt yksi kvartsi-iskos ja yksi kivilaji-iskos (TYA 629:29–30).
16	TYA 628:1-5	Oinila, Lautela	6714471	3262869	Pelloilta on löytynyt neljä pii-iskosta ja yksi kvartsi-iskos (TYA 628:1-5).

100000827	17	KM 2347, KM 2435:1, KM 2552	Vista, Karhunpyölin krotit	6712505	3263801	Koskenniittu -nimisessä paikassa on 1800-luvulla tutkittu neljä savesta ja sorasta koostunutta kumpua. Kohde tunnetaan nimellä Karhunpyölin krotit. Kyseessä voi olla osin luonnonmuodostuma. Alueelta on irtolöytöinä 2 hopeista päihin kapevaa rannerengasta (KM 2347), jotka ajoittuvat viikinkiajan lopulle. Vuoden 1887 tutkimuksissa löytyi yhdestä kummusta rautapala (KM 2552). Koordinaatit perustuvat Markku Ikäheimon (1982) määrittelyyn.
100000828	18	KM hist.os. 65049:1	Vista, Pakurla 1	6712137	3263083	Pyöreällä fasetoidulla nupilla varustettu miekka (KM hist.os. 65049:1) löytyi Pakurlan tilan omenapuutarhasta, jossa raivaustraktori oli nostanut sen hiekkamullasta maan pintaan. Löytö ajoittuu ristiretkiajan lopulle tai varhaiskeskiajalle. Koordinaatit on ilmoitettu Markku Ikäheimon (1982) mukaan.
100000829	19	KM 20275	Vista, Pakurla 2	6712020	3263017	Reikäkivi, joka on löydetty Pakurlan tilan puutarhasta vuonna 1950.
	20	KM 20277	Vista, Pakurla	6712020	3263017	Soikea tuluskivi (KM 20277), joka on löydetty Pakurlan tilan puutarhasta.
100000830	21	KM 20276	Vista, Talkooniitty	6711496	3262653	Soikea tuluskivi (KM 20276), joka on löydetty Vistan Pakurlasta, Talkooniitty -nimisen tilan pellosta.
100000831	22	KM 23603	Majankalmanmäki	6716150	3262084	Viikinkiaikainen rannerengas Vuorelan talon perustuksia kunnostettaessa löydynyt nokisesta maasta
100000831	23	KM 23604	Majankalmanmäki	6716089	3262101	Reikäkiven puolikas löydynyt peltotöiden yhteydessä
-	24	löytäjällä	Ylitalo, Vähäheikoinen	6716071	3265368	Riipushioin löydynyt pellolta
100000832	25	löytäjällä	Nummilla	6715630	3264162	Kokonainen kivistä löydynyt pellosta
100000833	26	KM 5361:1-2	Aakoisten tila	6704289	3261537	Kivistä ja tasatallta löydynyt Aakoisten talosta noin 0,5 km kaakkoon pellon ja peltotien välisestä ojasta
100000834	27	KM 9830	Maljamäki, Saarikko	6707569	3265563	Saarikon tilan mailta löydynyt pronssikivi
100000835	28	KM 10454:1	Oinila, Alhaisi	6714244	3263482	Alhaisi tilan maalta noin 70 metriä asuinrakennuksesta kellarin vierestä
57300000	29	KM 13313	Oinila, Lautela	6714472	3263072	Läheltä vanhaa Lautelan päärakennusta löytyi kivistä, rikkinäinen mahdollisesti silmäsoljenosa ja luita
100000836	30	KM 13734	Oinila, Kivekkään palsta	6714127	3263426	Pronssikivi löytyi pihapiiristä. MV:ssa löytöpaikasta tehty kartta.

Lähteet

Erkola, Toini, 1973. Paimion historia. Paimion esihistoria: 9-68. Hämeenlinna.

Hatakka, I. & Glücker, G., 2000. Calibration curves representing shore displacement of Baltic based on radiocarbon ages in the Karjaa, Perniö, Turku, Mynämäki, and Laitila areas, SW Finland. Site and settlement: 3-14. Turku.

Kronqvist, I., 1938. Varhaisen keskiajan hautamerkeistä. Suomen museo XLV:54-62. Suomen Muinaismuistoyhdistys.

Paimion maisemaselvitys, 2002. Suunnittelukeskus Oy/Riikka Ger.

Paimion arvokkaat luontokohteet selvitys, 2000. Lounais-Suomen ympäristökeskus.

Suomen kirkot, 1964. Turun arkkihiippakunta, III osa. Turun tuomiorovastikunta I. Toim. C.A. Nordman & Nils Cleve. Suomen Muinaismuistoyhdistys.

Paimion irtolöydöt, joiden koordinaatit tunnetaan



1. Nakolinna (puolustusvarustukset - muinaislinnat - rautakautinen)

Muinaisjäännösrekisterinumero:	577010001	
Kunta:	Paimio	Kylä: Nakolinna
Muinaisjäännöstyyppi:	puolustusvarustukset	Tyyppin tarkenne: muinaislinnat
Ajoitus:	rautakautinen	
Rauhoitusluokka:	1	Lukumäärä: 1
Sijainti:	PK 202103 Paimio P:6714676, I:3261378 Z:40-78 Kohde sijaitsee Paimion kirkosta 2,6 km luoteeseen.	
Aiemmat löydöt:	TYA 155:8 (näytteitä)	
Inventointilöydöt:	-	
Tutkimukset:	Inventointi Allan Lindroos 1927 Kaivaus Jukka Luoto 1979 Hoito Teija Tiitinen 1990 Hoito Teija Tiitinen 1991 Hoito Teija Tiitinen 1992 Hoito Teija Tiitinen 1993 Hoito Henrik Asplund 1994 Hoito Henrik Asplund 1995 Hoito Satu Hirvonen-Mikkonen 1997 Inventointi Eeva Raike 2005	
Kiinteistötiedot:	Kiinteistö: 577-465-1-11 NAKOLINNA Maanomistaja: HEIKONEN SAULI JUHANI Osoite: Nakolinnantie 49 As 1, 21530 Paimio	
Tarkastus:	toukokuu 2005	
Kartat:	1	
Kuvat:	Negatiivit: 136735	Diat: -
Sijainti ja maasto:	Linnavuori sijaitsee Paimionjoen länsirannalla, noin 1 km:n päässä joesta. Paimiosta Liedon Yliskulmaan vievä tie kulkee välittömästi linnavuoren itäpuolella etelä-pohjois- -suuntaisesti Paimionjokea myötäillen.	
Kohteen kuvaus:	Linnavuori on n. 200 x 200 m:n suuruinen, kalliainen, noin 78 metrin korkeuteen ulottuva loivarinteinen mäki. Mäkeä kiertää 600 metriä pitkä kivistä ladottu yhtenäinen kivivalli, jossa kiviä on 2-4 kerroksessa. Ainoastaan linnavuoren koilliskulmalla ei vallia ole, tällä kohtaa linnavuori on hyvin jyrkkä lähes luoksepääsemätön. Kivivallin kaakkoiskulma on selvästi muita muurinosia korkeampi ja kapeampi ja näin ollen selvimmin ladottu. Valli on ilmeisesti muodostettu keräämällä ympäristön kiviä ja osa kivistä on alkuperäisellä paikallaan. Muurimaisessa kivivallissa varsinaisia porttiauukkoja vuoden 1979 tutkimuksissa todettiin kaksi ja ne sijaitsevat etelärinteessä 10 metrin etäisyydellä toisistaan. Toinen aukoista saattaa olla alkuperäinen, toinen myöhemmin metsätalouden tarpeisiin syntynyt. Vuoden 1979 koekaivauksissa ei löydetty mitään ihmisen toimintaa liittyviä jäännöksiä. J. Luoto arveleekin, että linnamäki lienee luonteeltaan pakolinna, jota ei ole tarvinnut käyttää usein eikä pitkiä aikoja kerrallaan. (J. Luoto 1979, kaivauskertomus.)	
Laajuus:	noin 4 hehtaaria	
Ehdotus suoja-alueeksi:	-	
Suojelutoimenpiteet:	-	
Havaintomahdollisuudet:	Hyvät	
Lähistön kohteita:	Ks. karttaliite	
Tiedossa olevat maankäyttösuunnitelmat:	-	
Koekuopat:	-	

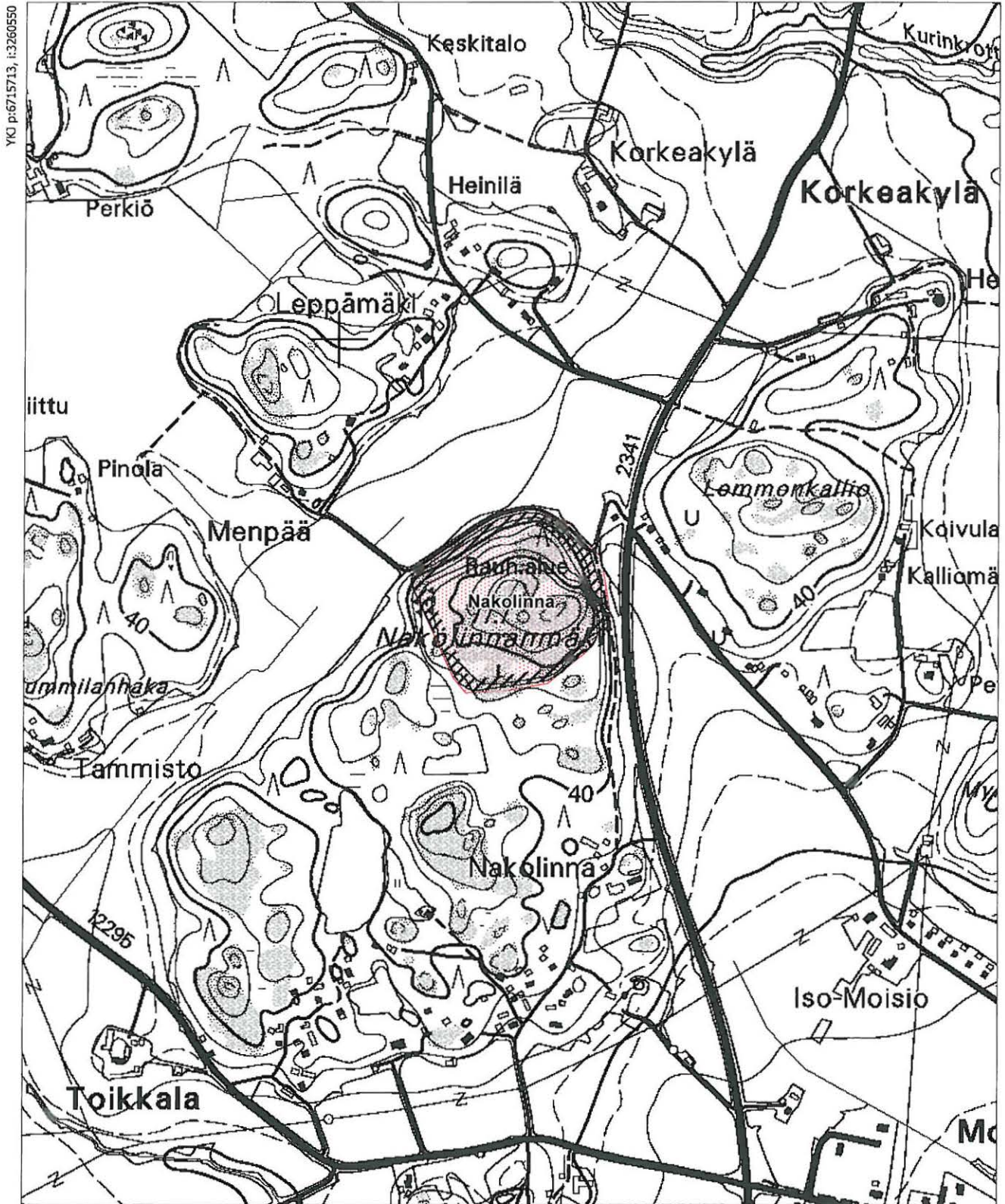
Pintapöiminta:



Näkymä Nakolinna-mäen päältä Yliskulmalle vievälle tielle. Lounaasta.

Karttaliite

1. Nakolinna, 577010001
PK 202103 Paimio
MK 1:10000
P:6714676, I:3261378
Z:40-78



2. Rekottila (muinaisjäännösryhmät - ei määritelty - moniperiodinen)

Muinaisjäännösrekisterinumero:	577010002	
Kunta:	Paimio	Kylä: Rekottila
Muinaisjäännöstyyppi:	muinaisjäännösryhmät	Tyyppin tarkenne: ei määritelty
Ajoitus:	moniperiodinen	
Rauhoitusluokka:	1	Lukumäärä: 6
Sijainti:	PK 202106 Kevola P:6709387, I:3265985 Z:50 Kohde sijaitsee 4,2 km Paimion kirkosta kaakkoon. GPS-koordinaatit kohteen sisäisille rakenteille: 6709464/3266005 Linnavuori, 6709338/3265918 isoin röykkiö, 6709335/3265926 läntisin röykkiö, 6709327/3265943 itäisin röykkiö, 6709333/3265947 itäisempi röykkiön kehä, 6709333/3265939 läntisempi röykkiön kehä, 6709439 /3266029 punamultaläiskä.	
Aiemmat löydöt:	-	
Inventointilöydöt:	-	
Tutkimukset:	Kaivaus Hjalmar Appeltgren 1885 Inventointi Allan Lindroos 1927 Hoito Teija Tiitinen 1990 Hoito Teija Tiitinen 1991 Hoito Teija Tiitinen 1992 Hoito Teija Tiitinen 1993 Hoito Henrik Asplund 1994 Hoito Henrik Asplund 1995 Tarkastus Marianne Schauman-Lönnqvist 1996 Hoito Satu Mikkonen-Hirvonen 1998 Hoito Marja Sipilä 1999 Inventointi Eeva Raike 2005	
Kiinteistötiedot:	Kiinteistö: 577-477-2-12 , YLITALO Maanomistaja: LEHTINEN TIMO TAUNO Osoite: Kevolantie 224 As 1, 21530 Paimio	
Tarkastus:	kesäkuu 2005	
Kartat:	1	
Kuvat:	Negatiivit: 136808-136809	Diat: -
Sijainti ja maasto:	Kohde sijaitsee Vainionojasta noin 120 metriä länteen. Moottoritie halkaisee kallioalueen aivan röykkiöiden eteläpuolelta.	
Kohteen kuvaus:	Muinaisjäännösryhmään kuuluu koillis- ja itärinteiltään hyvin jyrkkä, kallioinen noin 30x50 m:n laajuinen ainakin eteläpäästään vallitettu mahdollinen muinaislinna. Linnavuoren laesta noin 70 m lounaaseen kohoavalla mäellä on 3 hautaröykkiötä ja kahden hautaröykkiön pohjakehät. Kaikki viisi sijaitsevat korkealla kalliolla, noin 10 m:n etäisyydellä toisistaan. Suurin röykkiö on osaksi hajotettu ja siinä on paasiarkku näkyvissä. Luoteisessa röykkiössä on myös arkkuladelmä näkyvissä, kaakkoinen taas on ehjä. Appeltgren-Kivalo on kaivanut Röykkiöistä kaksi ja löytänyt "vain" palanutta luuta. Linnavuoren kaakkoiskulman alapuolella kallioseinämässä on mahdollinen kalliomaalaus.	
Laajuus:		
Ehdotus suoja-alueeksi:	-	
Suojelutoimenpiteet:	-	
Havaintomahdollisuudet:	Hyvät	
Lähistön kohteita:	Rekottilan Alitalon (1000004276) röykkiö noin 700 metriä pohjoisuoteeseen.	

Tiedossa olevat
maankäyttösuunnitelmat: -

Koekuopat: -

Pintapöiminta: -



136808. Rekottilan kohteen isoin rökkiö. Idästä



136809. Itäisempi rökkiön pohja. Lännestä.

Peruskarttaliite

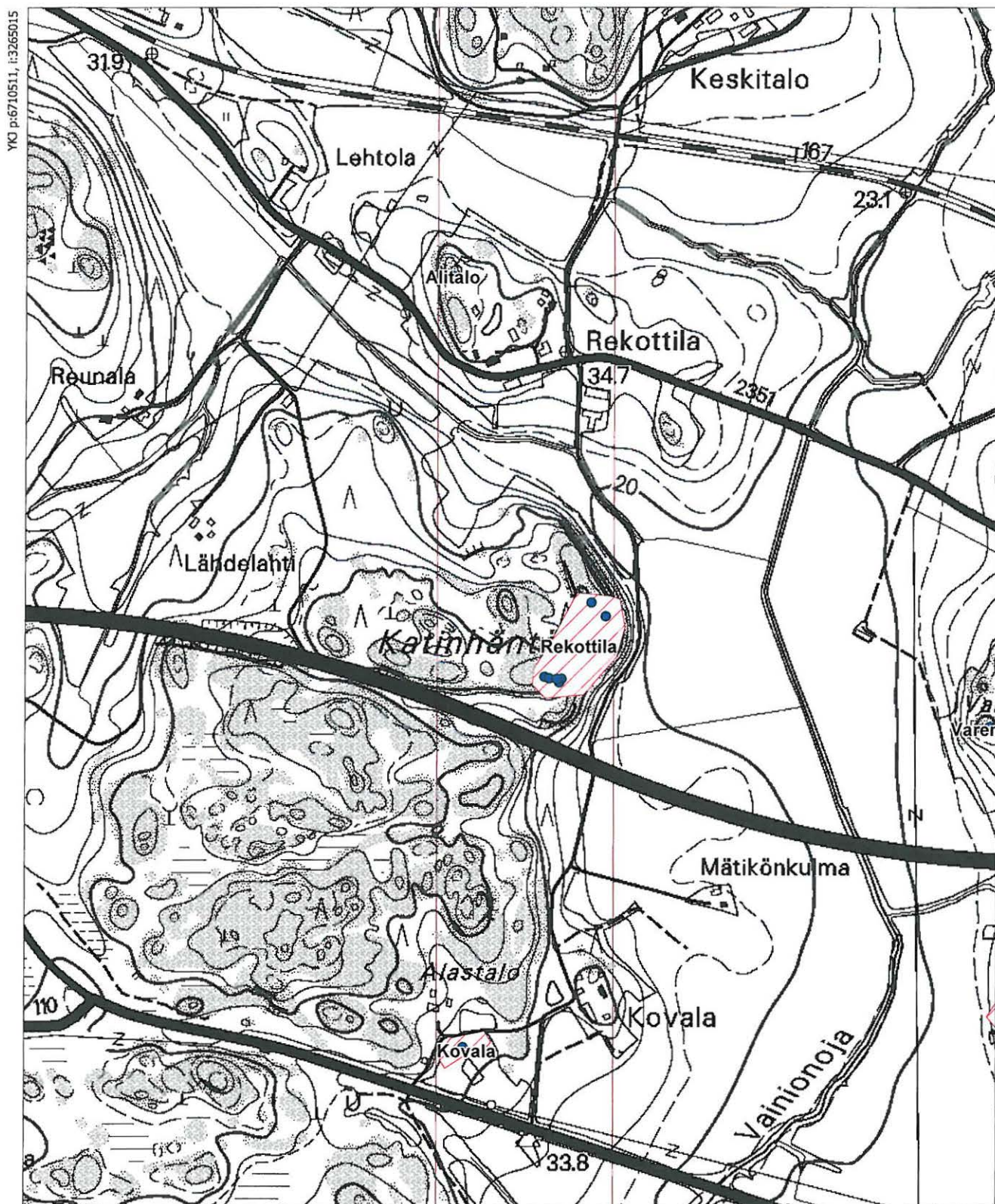
2. Rekottila, 577010002

PK 202106 Kevola

MK 1:10000

P:6709387, I:3265985

Z:50

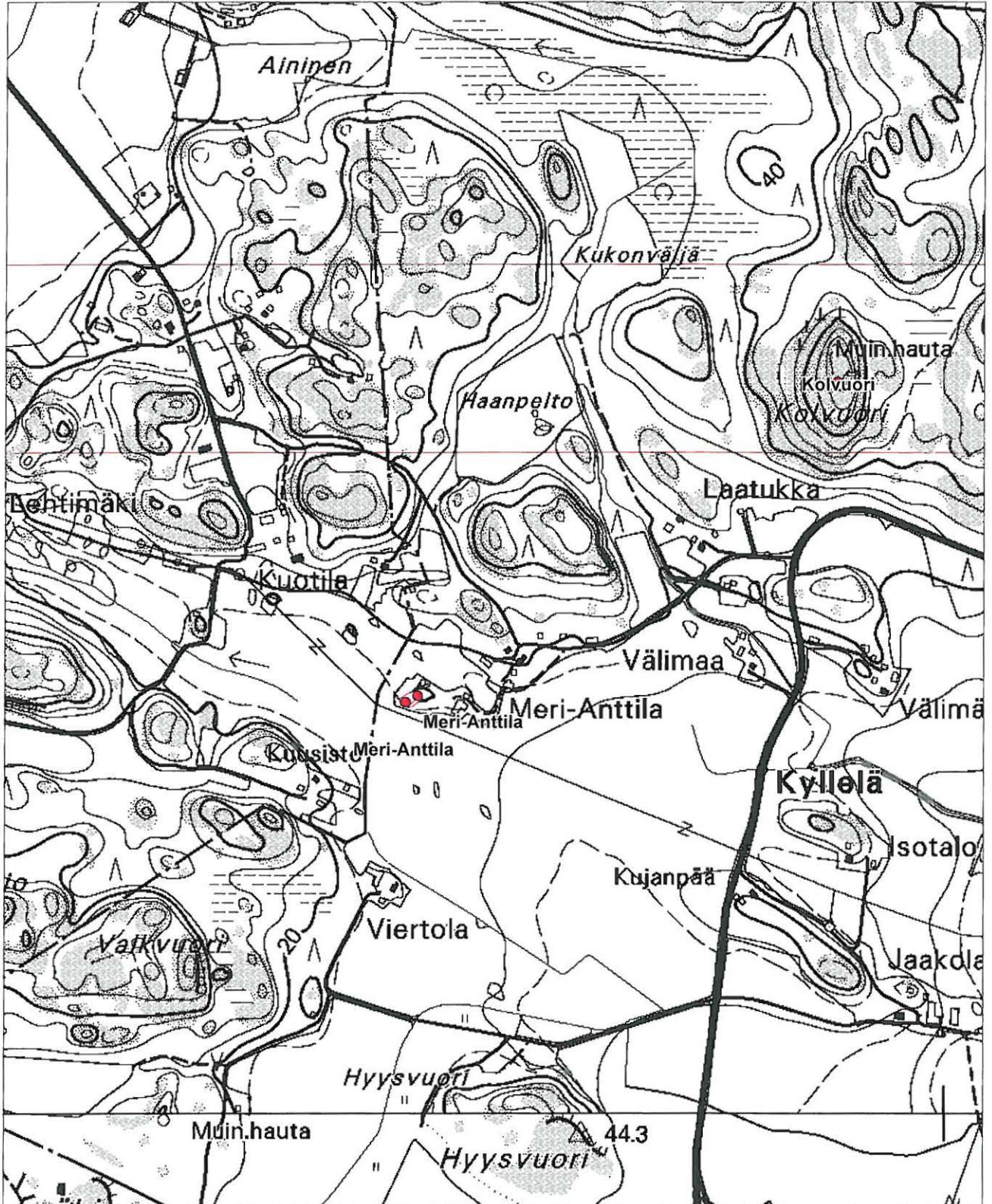


3. Meri-Anttila (hautapaikat - hautaröykkiöt - rautakautinen)

Muinaisjäännösrekisterinumero:	577010003	
Kunta:	Paimio	Kylä: Merianttila
Muinaisjäännöstyyppi:	hautapaikat	Tyypin tarkenne: hautaröykkiöt
Ajoitus:	rautakautinen	
Rauhoitusluokka:	2	Lukumäärä: 2
Sijainti:	PK 202103 Paimio P:6707992, I:3257851 Z:20 Kohde sijaitsee Paimion kirkosta 7 km etelälounaaseen. Kivikasojen GPS-koordinaatit: 6707992/3257851, 6707992/3257850.	
Aiemmat löydöt:	-	
Inventointilöydöt:	-	
Tutkimukset:	Inventointi Allan Lindroos 1927 Inventointi Eeva Raike 2005	
Kiinteistötiedot:	Kiinteistö: 577-461-1-11 MERIANTTILA Maanomistaja: LOURAMO JAAKKO JA SEIJA Osoite: Merianttilantie 54 As 1, 21510 Hevonpää	
Tarkastus:	toukokuu 2005	
Kartat:	1	
Kuvat:	Negatiivit: -	Diat: -
Sijainti ja maasto:	Röykkiö sijaitsee Piikkiönlahden pohjukan länsipuolella pitkänomaisen, peltojen keskellä olevan pienen kalliokumpareen päällä.	
Kohteen kuvaus:	Matala mahdollisesti rautakautinen hautaröykkiö. Se on kooltaan n. 9x10 m ja joitakin kymmeniä senttimetrejä korkea. Samalla mäellä on toinen samanlainen kivikasa. On myös mahdollista, että kyseessä olisi viljelyröykkiöt. Seutukaavaliiton luettelon perusteella röykkiöitä saattaa olla useampia kuin 1-2 kpl.	
Laajuus:	-	
Ehdotus suoja-alueeksi:	-	
Suojelutoimenpiteet:	Maanomistaja tiesi, että mäellä on mahdollisia muinaisjäännöksiä.	
Havaintomahdollisuudet:	Hyvät	
Lähistön kohteita:	Ks. karttaliite	
Tiedossa olevat maankäyttösuunnitelmat:	-	
Koekuopat:		
Pintapöimintä:		

3. Meri-Anttila , 577010003
PK 202103 Paimio
MK 1:10000
P:6707992, I:3257851
Z:20

YKJ p:6709203, I:3257163



MK 1:10000

YKJ p:6707104, I:3258864

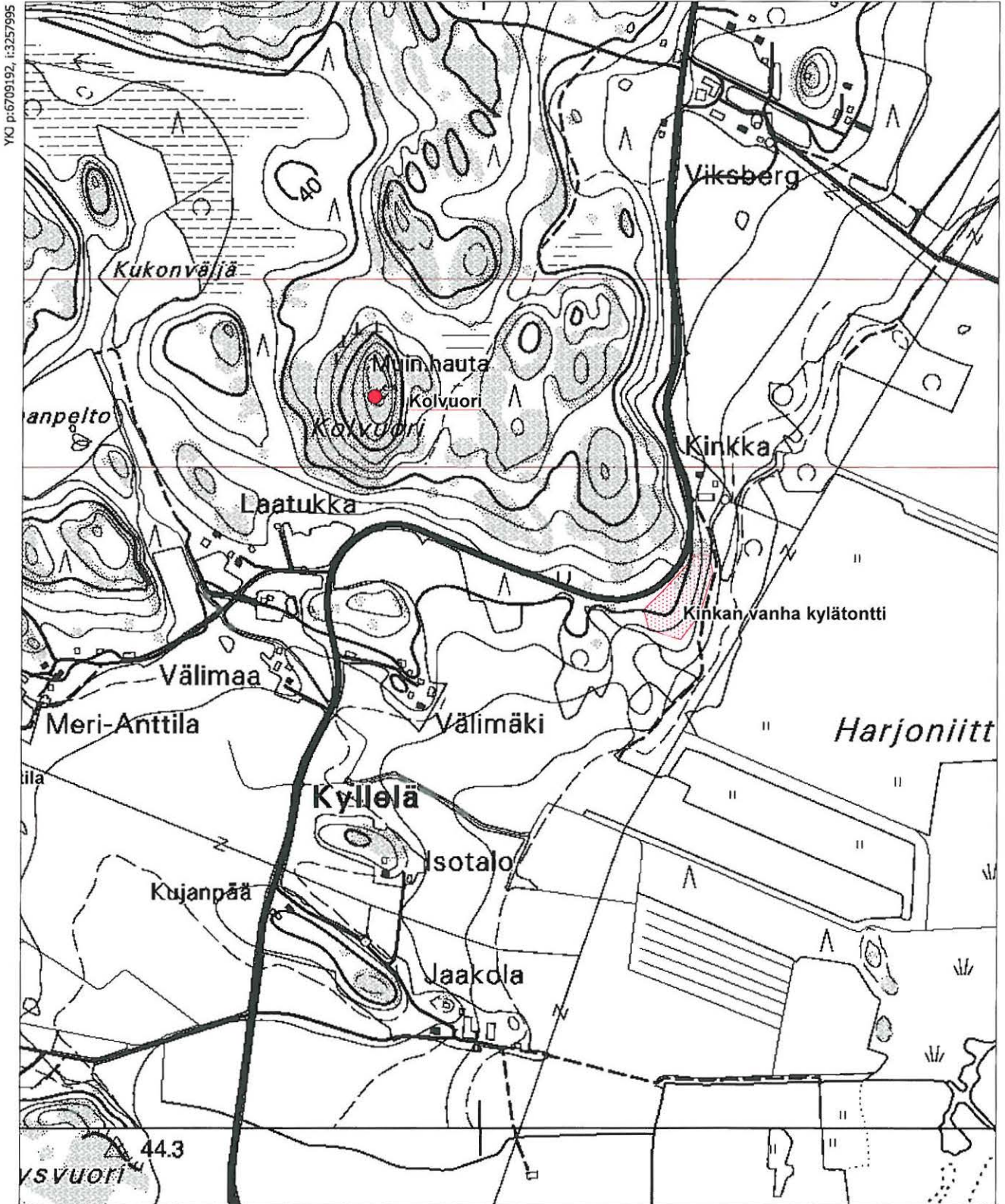
4. Kolvuori (hautapaikat - hautaröykkiöt - pronssikautinen)

Muinaisjäännösrekisterinumero:	577010004	
Kunta:	Paimio	Kylä: Kyllälä
Muinaisjäännöstyyppi:	hautapaikat	Tyyppin tarkenne: hautaröykkiöt
Ajoitus:	pronssikautinen	
Rauhoitusluokka:	2	Lukumäärä: 1
Sijainti:	PK 202103 Paimio P:6708515, I:3258625 Z:72 Kohde sijaitsee Paimion kirkolta 6,2 km lounaaseen.	
Aiemmat löydöt:	-	
Inventointilöydöt:	-	
Tutkimukset:	Inventointi Allan Lindroos 1927 Inventointi Eeva Raike 2005	
Kiinteistötiedot:	Kiinteistö: 577-449-3-6 KOJO Maanomistaja: ERÄLINNA LEENA MARJAANA Osoite: Hirvonpääntie 310 As 1, 21510 Hevonpää	
Tarkastus:	toukokuu 2005	
Kartat:	1	
Kuvat:	Negatiivit: 136727	Diat: -
Sijainti ja maasto:	Röykkiö sijaitsee mt 110:ltä lähtevän pienen kylätien länsipuolella olevan Kolvuoren laella, Paimionlahdesta itään noin 1,2 km.	
Kohteen kuvaus:	Osaksi tuhottu kookas, 15,5 x 14,5 m:n kokoinen, lähes pyöreä ja noin 1,6 m:n korkuinen pronssikautinen hautaröykkiö sijaitsee korkean mäen päällä, mistä aukeaa komea näköala etelään Paimionjoen suistoon. Röykkiön laki on tasainen, keskellä hyvin matala kuopanne. Röykkiö on rakennettu lohkarokivista ja siinä on eri puolilla kuusi ryöstökuoppaa. Röykkiö on suhteellisen hyvin säilynyt eikä uusia purkamisjälkiä ole tullut. Se on vahvan sammalkerroksen peitossa.	
Laajuus:	-	
Ehdotus suoja-alueeksi:	-	
Suojelutoimenpiteet:	-	
Havaintomahdollisuudet:	Hyvät	
Lähistön kohteita:	Ks. karttaliite	
Tiedossa olevat maankäyttösuunnitelmat:	-	
Koekuopat:	-	
Pintapöimintä:	-	



136727. Kolvuoren röykkiö. Pohjoisesta.

4. Kolvuori, 577010004
PK 202103 Paimio
P:6708515, I:3258625
Z:72



YKJ p:6709192, i:3257995

MK 1:10000

YKJ p:6707093, i:3259696

5. Vakkavuori (hautapaikat - hautaröykkiöt - pronssikautinen)

Muinaisjäännösrekisterinumero: 577010005
Kunta: Paimio **Kylä:** Kinkka
Muinaisjäännöstyyppi: hautapaikat **Tyyppin tarkenne:** hautaröykkiöt
Ajoitus: pronssikautinen
Rauhoitusluokka: 1 **Lukumäärä:** 1

Sijainti: PK 202103 Paimio
 P:6709761, I:3257973
 Z:80
 Kohde sijaitsee Paimion kirkosta 6 km lounaaseen.

Aiemmat löydöt: -
Inventointilöydöt: -
Tutkimukset: Inventointi Allan Lindroos 1927
 Tarkastus A-L. Hirviluoto 1962
 Inventointi Eeva Raike 2005

Kiinteistötiedot: Kiinteistö: 577-440-4-2 KOIVUMÄKI
 Maanomistaja: HUTANEN REINO JA HILKKA
 Osoite: Auvalantie 9 As 1, 21510 Hevonpää

Tarkastus: toukokuu 2005
Kartat: 1
Kuvat: **Negatiivit:** 136730-136733 **Diat:** -

Sijainti ja maasto: Röykkiö sijaitsee korkealla mäellä, noin 3 km Paimionjoesta länteen ja entisestä valtatie 1:stä eli nykyisestä mt 110:stä etelään noin 700 m.

Kohteen kuvaus: Mäeltä aukeaa laaja näköala. Röykkiön koko on 9,5 x7,7 m ja korkeus 1,3 m. Se on melko hyvin säilynyt keskuskuopallinen röykkiö, joka on rakennettu lohkarekivistä. Sen kaakkoisosassa on pitkulainen kuopanne sekä keskellä matala kraatteri. Röykkiötä on selvästi pengottu ja sen kivistä on rakennettu eteläpuolelle kehä. Röykkiössä ei ole kuitenkaan uusia kaivelujälkiä havaittavissa. Vuonna 1962 röykkiö oli lähes puuttomaksi hakatulla kallion laella. Allan Lindroos (1927) on nimittänyt kohdetta Aroksi, Hirviluoto Valkiavuoreksi (1962). Röykkiön lähelle tulee ulkoilupolku ja kallioalueelle on rakennettu laava tulisijoineen. Röykkiö on mainittu ulkoilureitin esitteessä.

Laajuus: -
Ehdotus suoja-alueeksi: -
Suojelutoimenpiteet: -
Havaintomahdollisuudet: Hyvät
Lähistön kohteita: Ks. karttaliite
Tiedossa olevat maankäyttösuunnitelmat: -

Koekuopat: -
Pintapöiminta: -



136730. Vakkavuoren röykkiö. Etelästä.

Peruskarttaliite

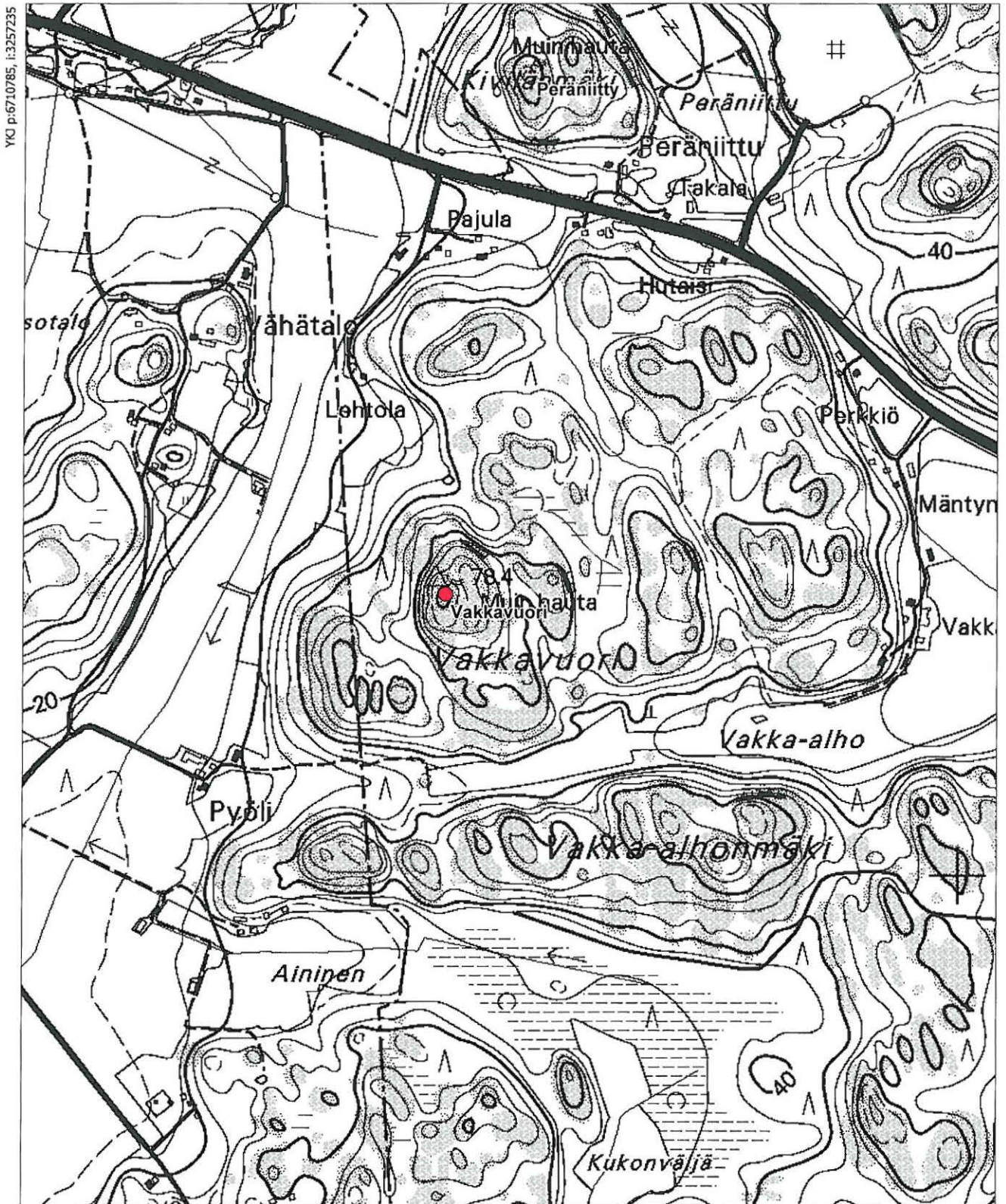
5. Vakkavuori, 577010005

PK 202103 Paimio

MK 1:10000

P:6709761, I:3257973

Z:80



6. Peräniitty (hautapaikat - hautaröykkiöt - pronssikautinen)

Muinaisjäännös- rekisterinnumero:	577010006	
Kunta:	Paimio	Kylä: Rautalho
Muinaisjäännöstyyppi:	hautapaikat	Tyyppin tarkenne: hautaröykkiöt
Ajoitus:	pronssikautinen	
Rauhoitusluokka:	1	Lukumäärä: 1
Sijainti:	PK 202103 Paimio P:6710666, I:3258160 Z:65 Kohde sijaitsee Paimion kirkosta 5,4 km länsiluoteeseen.	
Aiemmat löydöt:	-	
Inventointilöydöt:	-	
Tutkimukset:	Inventointi Allan Lindroos 1927 Inventointi Eeva Raike 2005	
Kiinteistötiedot:	Kiinteistö: 577-476-1-33 RAKUUNA Maanomistaja: LAINE RISTO JUHANI Osoite: Kärppätie 4, 21530 Paimio	
Tarkastus:	toukokuu 2005	
Kartat:	1	
Kuvat:	Negatiivit: -	Diat: -
Sijainti ja maasto:	Röykkiö sijaitsee korkealla Kivilänmäki- nimisellä mäellä Paimionjoesta noin 3 km länteen ja noin 200 metriä mt 110:stä pohjoiseen.	
Kohteen kuvaus:	Röykkiö on rakennettu lohkarekivistä ja sitä on pengottu. Se on kooltaan 15 x 8 metriä ja korkeus lähes metrin. Keskivaiheilla röykkiötä on länsi - itäsuuntainen noin 5 x 1 x 0,5 m laaja kuoppa. Röykkiön reunat ovat hajonneet tai ne on hajotettu. Eteläreunassa on vielä näkyvissä vähän reunakehää. Röykkiö on arvioitu lähes kokonaan tuhotuksi jo v. 1927. Kuitenkin se on maastossa selvästi havaittavissa oleva kivikasa.	
Laajuus:	-	
Ehdotus suoja-alueeksi:	-	
Suojelutoimenpiteet:	-	
Havaintomahdollisuudet:	Hyvät	
Lähistön kohteita:	Ks. karttaliite	
Tiedossa olevat maankäyttösuunnitelmat:	-	
Koekuopat:	-	
Pintapöimintä:	-	

Peruskarttaliite

6. Peräniitty, 577010006

PK 202103 Paimio

MK 1:10000

P:6710666, I:3258160

Z:65



7. Viksberg (hautapaikat - hautaröykkiöt - pronssikautinen)

Muinaisjäännösrekisterinumero:	577010007	
Kunta:	Paimio	Kylä: Vartsala
Muinaisjäännöstyyppi:	hautapaikat	Tyyppin tarkenne: hautaröykkiöt
Ajoitus:	pronssikautinen	
Rauhoitusluokka:	1	Lukumäärä: 1
Sijainti:	PK 202103 Paimio P:6710136, I:3258995 Z:65 Kohde sijaitsee Paimion kirkosta 5 km lounaaseen.	
Aiemmat löydöt:	-	
Inventointilöydöt:	-	
Tutkimukset:	Inventointi Allan Lindroos 1927 Inventointi Eeva Raike 2005	
Kiinteistötiedot:	Kiinteistö: 577-495-3-22 LÄHTEENKORVA Maanomistaja: KIRKUS CHRISTEL MARIANNE ELISABET Osoite: Hirvonpääntie 76, 21510 Hevonpää	
Tarkastus:	toukokuu 2005	
Kartat:	1	
Kuvat:	Negatiivit: 136720	Diat: -
Sijainti ja maasto:	Röykkiö sijaitsee korkealla mäellä aivan mt 110:n pohjoispuolella, Paimionjoesta 2 km länteen.	
Kohteen kuvaus:	Kertomusten mukaan mäeltä, missä röykkiö sijaitsee, on näkynyt aina Turun tuomiokirkolle saakka. Röykkiö on 12,8 x 6,2 m:n kokoinen ja noin metrin korkuinen. Se on länsipuolen kalliojyrkänteen reunalta täysin hajotettu ja kivet heitetty rinnettä alas. Itäreuna on pengottu, mutta kuitenkin se on paikoillaan ja eteläpäässä on kuoppa. Röykkiö on rakennettu etupäässä pyörityneistä rantakivistä ja sen alkuperäinen muoto on saattanut maaston perusteella olla pyöreä tai lähes pyöreä. Kohde kuuluu laajaan Paimionjokilaakson kulttuurimaiseman suojelualueeseen, joka sisältää muinaisjäännösten lisäksi useita historiallisen ajan ja rakennussuojelukohteita.	
Laajuus:	-	
Ehdotus suoja-alueeksi:	-	
Suojelutoimenpiteet:	-	
Havaintomahdollisuudet:	Hyvät	
Lähistön kohteita:	Lähistöllä noin kilometrin säteellä on joitakin samanlaisia röykkiöitä. Ks. karttaliite.	
Tiedossa olevat maankäyttösuunnitelmat:		
Koekuopat:	-	
Pintapöimintä:	-	



136720.Viksbergin röykkiö. Idästä.

Peruskarttaliite

7. Viksberg, 577010007

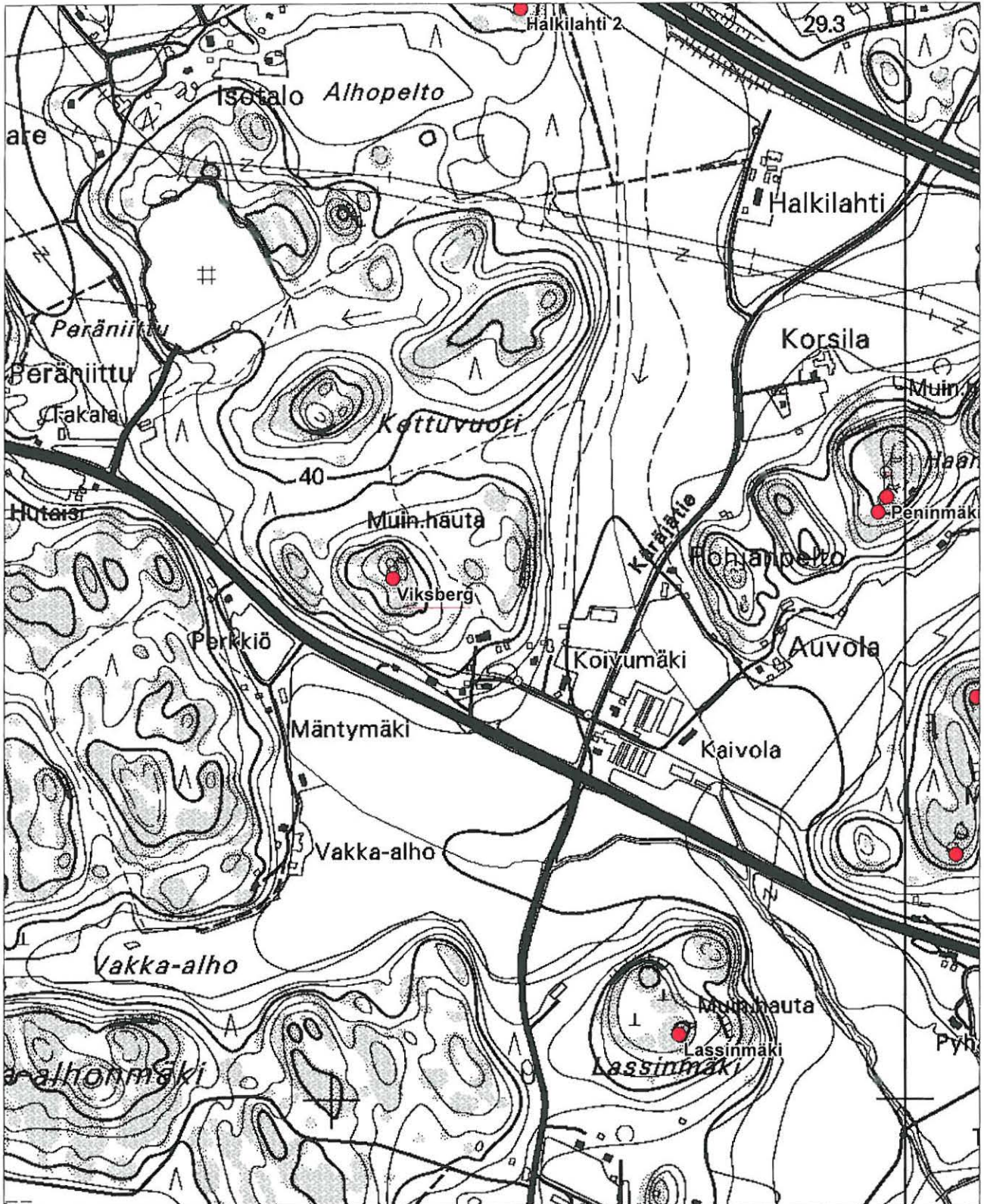
PK 202103 Paimio

MK 1:10000

P:6710136, I:3258995

Z:65

YKJ p:6711130, I:3258315



MK 1:10000

YKJ p:6709030, I:3260016

8. Hiidenala (hautapaikat - hautaröykkiöt - pronssikautinen)

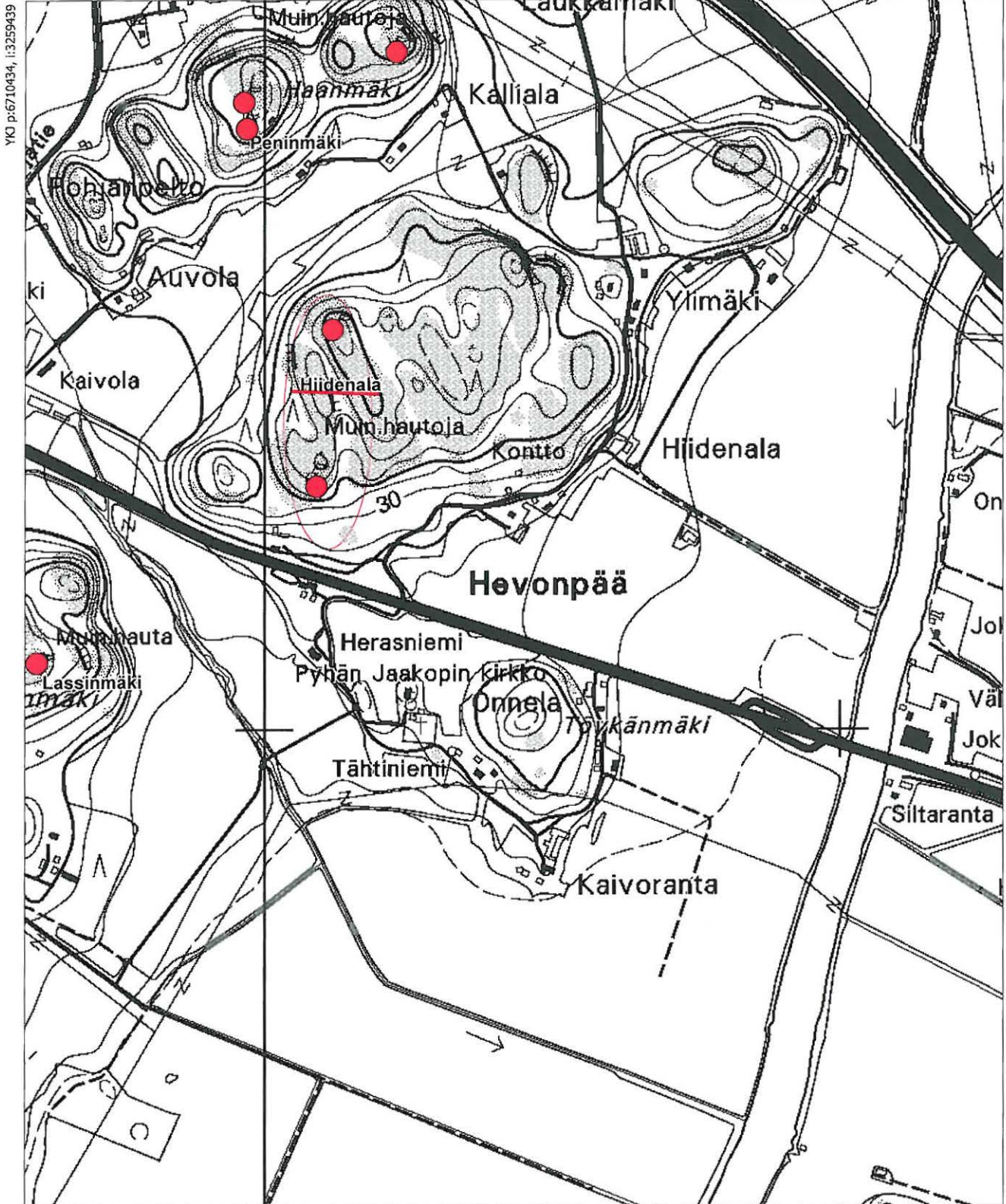
Muinaisjäännösrekisterinumero:	577010008	
Kunta:	Paimio	Kylä: Hiidenala
Muinaisjäännöstyyppi:	hautapaikat	Tyyppin tarkenne: hautaröykkiöt
Ajoitus:	pronssikautinen	
Rauhoitusluokka:	1	Lukumäärä: 2
Sijainti:	PK 202103 Paimio P:6709881, I:3260003 Z:55 Kohde sijaitsee Paimion kirkosta 4,2 km lounaaseen. Pienemmän röykkiön GPS-koordinaatit: 3259954/6709608	
Aiemmat löydöt:	-	
Inventointilöydöt:	-	
Tutkimukset:	Inventointi Allan Lindroos 1927 Tarkastus Anna-Liisa Hirviluoto 1961 Inventointi Eeva Raike 2005	
Kiinteistötiedot:	Kiinteistö: 577-416-1-18 HIIDENALA Maanomistaja: ERIKSSON SIRPA ANJA AULIKKI Osoite: Maariankatu 2 C 77, 20100 Turku Kiinteistö: 577-416-1-16 HIIDENALA Maanomistaja: KIRKUS CHRISTEL MARIANNE ELISABET Osoite: Hirvonpääntie 76, 21510 Hevonpää	
Tarkastus:	toukokuu 2005	
Kartat:	1	
Kuvat:	Negatiivit: 136719	Diat: -
Sijainti ja maasto:	Isompi Röykkiö sijaitsee korkealla mäellä mt 110:n pohjoispuolella, Paimionjoesta 1 km länteen. Isommasta röykkiöstä etelään noin 200 m on mäen rinteessä toinen epämääräinen röykkiö.	
Kohteen kuvaus:	Maasto on kallion korkeinta lakikohtaa (64 m), josta avautuu näköala länteen. Isompi röykkiö on kooltaan noin 10,5 x 8 metriä, kaakko-luodesuunnassa pitkänmallinen ja korkeudeltaan hieman alle metrin. Röykkiö on rakennettu kivilohkareista ja sen laella on kaksi pitkulaista kuopannetta, joiden koot ovat noin 2,5 x 1,5 x 0.6 m ja 2,5x 1,8 x 0,5 m. Röykkiö on täysin pengottu, mutta pinnalla on vahva jäkäläkerros. Hiidenalan kallioalueella runsaat 200 metriä etelään isommasta röykkiöstä on mahdollinen pieni matala röykkiö, joka on hyvin epämääräinen ja halkaisijaltaan noin 5 m. Röykkiön ympäristössä on tehty metsätöitä, jotka vaikeuttivat röykkiön paikallistamista paimiolaisen harrastaja-arkeologi Jarmo Karjalaisen avustuksella. Kohde kuuluu laajaan Paimionjokilaakson kulttuurimaiseman suojelualueeseen, joka sisältää muinaisjäännösten lisäksi useita historiallisen ajan rakennussuojelukohteita.	
Laajuus:	-	
Ehdotus suoja-alueeksi:	-	
Suojelutoimenpiteet:	-	
Havaintomahdollisuudet:	Suhteellisen hyvät	
Lähistön kohteita:	Lähistöllä noin kilometrin säteellä on joitakin samanlaisia röykkiöitä. Ks. karttaliite.	
Tiedossa olevat maankäyttösuunnitelmat:	-	
Koekuopat:	-	
Pintapöimintä:	-	



136719. Hiidenalan isompi röykkiö. Idästä.

Peruskarttaliite

8. Hiidenala
 PK 202103 Paimio
 MK 1:10000
 P:6709881, I:3260003
 Z:55



9. Penimäki (hautapaikat - hautaröykkiöt - pronssi- ja/tai rautakautinen)

Muinaisjäännösrekisterinumero:	577010009	
Kunta:	Paimio	Kylä: Penimäki
Muinaisjäännöstyyppi:	hautapaikat	Tyyppin tarkenne: hautaröykkiöt
Ajoitus:	pronssi- ja/tai rautakautine	
Rauhoitusluokka:	1	Lukumäärä: 3
Sijainti:	PK 202103 Paimio P:6710277, I:3259865 Z:70 GPS koordinaatit: röykkiö 1 Kohde sijaitsee Paimion kirkosta 3,5 km lounaaseen. Kahden muun (röykkiö 2 ja 3) röykkiön GPS-koordinaatit: 6710237/3259862, 6710349/3260125	
Aiemmat löydöt:	-	
Inventointilöydöt:	-	
Tutkimukset:	Kaivaus A.M. Tallgren 1926 Inventointi Allan Lindroos 1927 Hoito Teija Tiitinen 1993 Hoito Henrik Asplund 1994 Hoito Henrik Asplund 1995 Hoito Satu Mikkonen-Hirvonen 1998 Hoito Marja Sipilä 1999 Inventointi Eeva Raike 2005	
Kiinteistötiedot:	Kiinteistö: 577-471-1-18 PENIMÄKI Maanomistaja: KUOPILA JUHA SAKARI Osoite: Penimäentie 51-1 As 1, 21510 Hevonpää	
Tarkastus:	toukokuu 2005	
Kartat:	1	
Kuvat:	Negatiivit: 136712-136715	Diat:
Sijainti ja maasto:	Penimäki sijaitsee kolmen tien välisellä alueella. Pohjoisessa on Turku-Helsinki moottoritie, etelässä mt 110 ja lännessä vanha Käräjätie.	
Kohteen kuvaus:	Penimäen eteläpäässä on kaksi kalliopinnalle rakennettua pronssikauden hautaröykkiötä, joista toinen on tutkittu ja ennallistettu vuonna 1926. Tutkittu röykkiö on noin 1,5 m korkuinen, tasalakinen, pyöreä ja halkaisijaltaan lähes 8 m. Sen reuna on tehty päällekkäin asetetuista laakakivistä kylmämuuraamalla. Tutkimusten yhteydessä röykkiön rakenteeseen todettiin kuuluvan kahdeksan pystykiveä. Röykkiö oli löydötön. Samalla kalliolla oleva toinen tutkimaton röykkiö on 9 x 10 m:n kokoinen ja noin 0,8 m korkuinen. Röykkiöiden välinen etäisyys pohjois-etelä-suunnassa on 30-40 m. Näiden röykkiöiden lisäksi on vielä runsas 200 metriä koilliseen yksi röykkiö, joka sijaitsee erillisellä kalliopaljastumalla. Röykkiö on kooltaan noin 11 x 10 m ja korkeudeltaan noin 1,4 m. Se on tehty pyöristyneistä rantakivistä ja on pahoin hajotettu. Kohde kuuluu laajaan Paimionjokilaakson kulttuurimaiseman suojelualueeseen, joka sisältää muinaisjäännösten lisäksi useita historiallisen ajan ja rakennussuojelukohteita.	
Laajuus:	-	
Ehdotus suoja-alueeksi:	-	
Suojelutoimenpiteet:	Maanomistaja tietää alueella olevista röykkiöistä ja niiden suojelusta	
Havaintomahdollisuudet:	Hyvät	
Lähistön kohteita:	Ks. karttaliite	
Tiedossa olevat maankäyttösuunnitelmat:	-	

Koekuopat: -

Pintapöiminta: -



136712. Penimäen vuonna 1926 tutkittu röykkiö. Röykkiössä näkyvissä kylmämuurausta. Lounaasta.



136714. Penimäen röykkiö 2, jonka keskellä kraateri. Koillisesta.

Peruskarttaliite

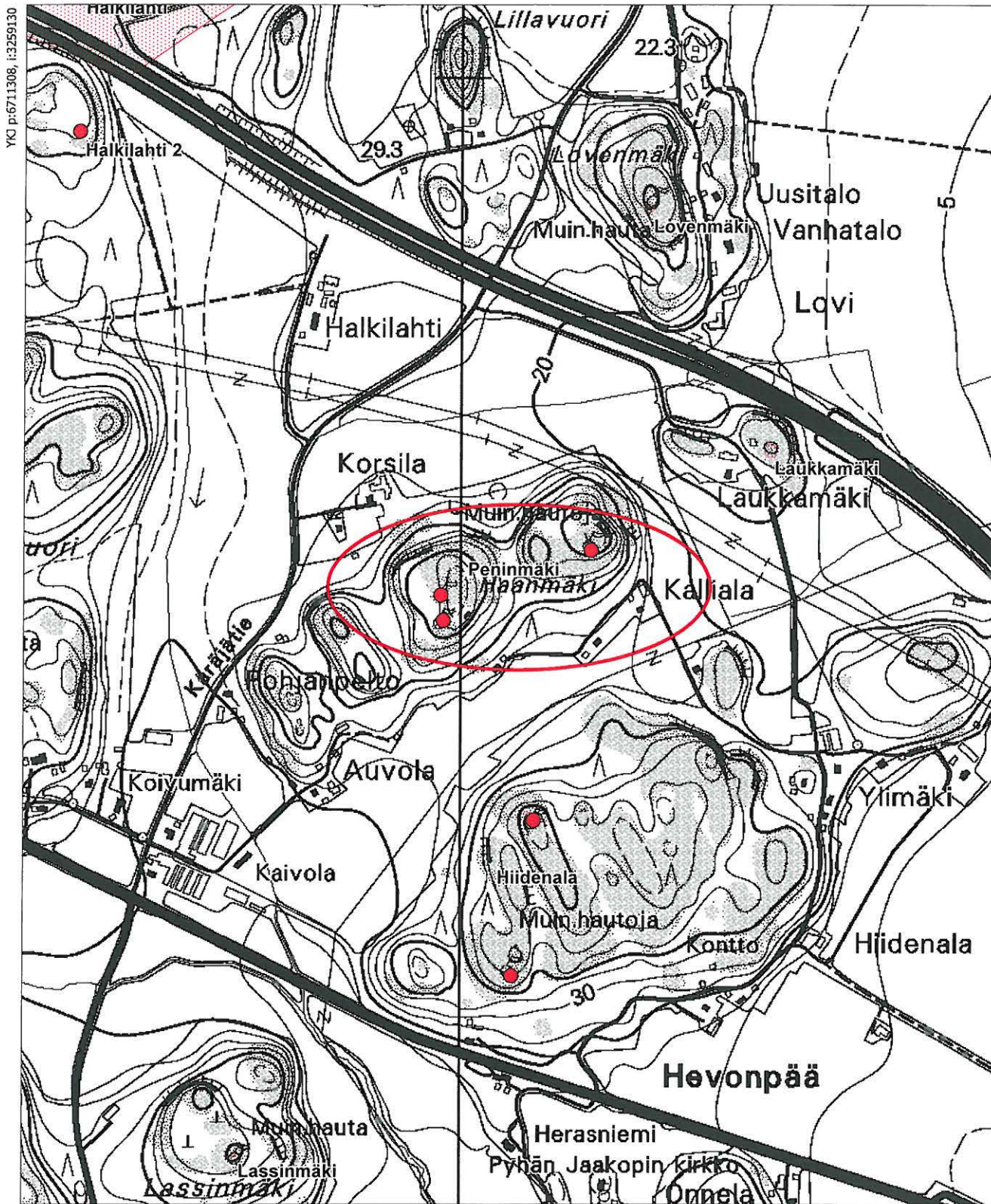
9. Penimäki, 577010009

PK 202103 Paimio

MK 1:10000

P:6710277 I:3259865, P:6710237 I: 3259862, P:6710349 I:3260125

Z:70



10. Lassinmäki (hautapaikat - hautaröykkiöt - pronssikautinen)

Muinaisjäännösrekisterinumero:	577010010	
Kunta:	Paimio	Kylä: Hevonpää
Muinaisjäännöstyyppi:	hautapaikat	Tyypin tarkenne: hautaröykkiöt
Ajoitus:	pronssikautinen	
Rauhoitusluokka:	1	Lukumäärä: 1
Sijainti:	PK 202103 Paimio P:6709316, I:3259456 Z:60 Kohde sijaitsee Paimion kirkosta 5 km etelälounaaseen.	
Aiemmat löydöt:	-	
Inventointilöydöt:	-	
Tutkimukset:	Tarkastus Toini Erkola 1968 Inventointi Eeva Raike 2005	
Kiinteistötiedot:	Kiinteistö: 577-497-1-48 VIKSBERG Maanomistaja: KIRKUS CHRISTEL MARIANNE ELISABET Osoite: Hirvonpääntie 76, 21510 Hevonpää	
Tarkastus:	toukokuu 2005	
Kartat:	1	
Kuvat:	Negatiivit: 136725-136726	Diat: -
Sijainti ja maasto:	Röykkiö sijaitsee mt 110:stä noin 350 metriä etelään ja Viksbergin kartanosta noin 400 metriä pohjoisluoteeseen.	
Kohteen kuvaus:	Pronssikautinen hautaröykkiö jyrkkäreunaisen mäen korkeimmalla kohdalla, Paimionjoesta 1,5 km länteen. Kohteesta on hyvät näkymät Paimionjokilaaksoon. Röykkiön koko on 9,5 m x 9 m ja korkeus vähän alle metrin. Muodoltaan soikea etupäässä pyörityneistä rantakivistä koottu röykkiö, jonka itäreunalla pilkottaa kiveyksen keskellä kylmämuurattua seinää. Röykkiön laella on kaksi kuoppaa, joita ei ole kuitenkaan kaivettu pohjaan saakka. Röykkiön päällä on vahva sammalkerros. Kohde kuuluu laajaan Paimionjokilaakson kulttuurimaiseman suojelualueeseen, joka sisältää muinaisjäännösten lisäksi useita historiallisen ajan ja rakennussuojelukohteita.	
Laaajuus:		
Ehdotus suoja-alueeksi:	-	
Suojelutoimenpiteet:	-	
Havaintomahdollisuudet:	Hyvät	
Lähistön kohteita:	Ks. karttaliite	
Tiedossa olevat maankäyttösuunnitelmat:	-	
Koekuopat:	-	
Pintapöimintä:	-	



136726. Lassinmäen röykkiö. Luoteesta.

Peruskarttaliite

10. Lassinmäki, 577010010

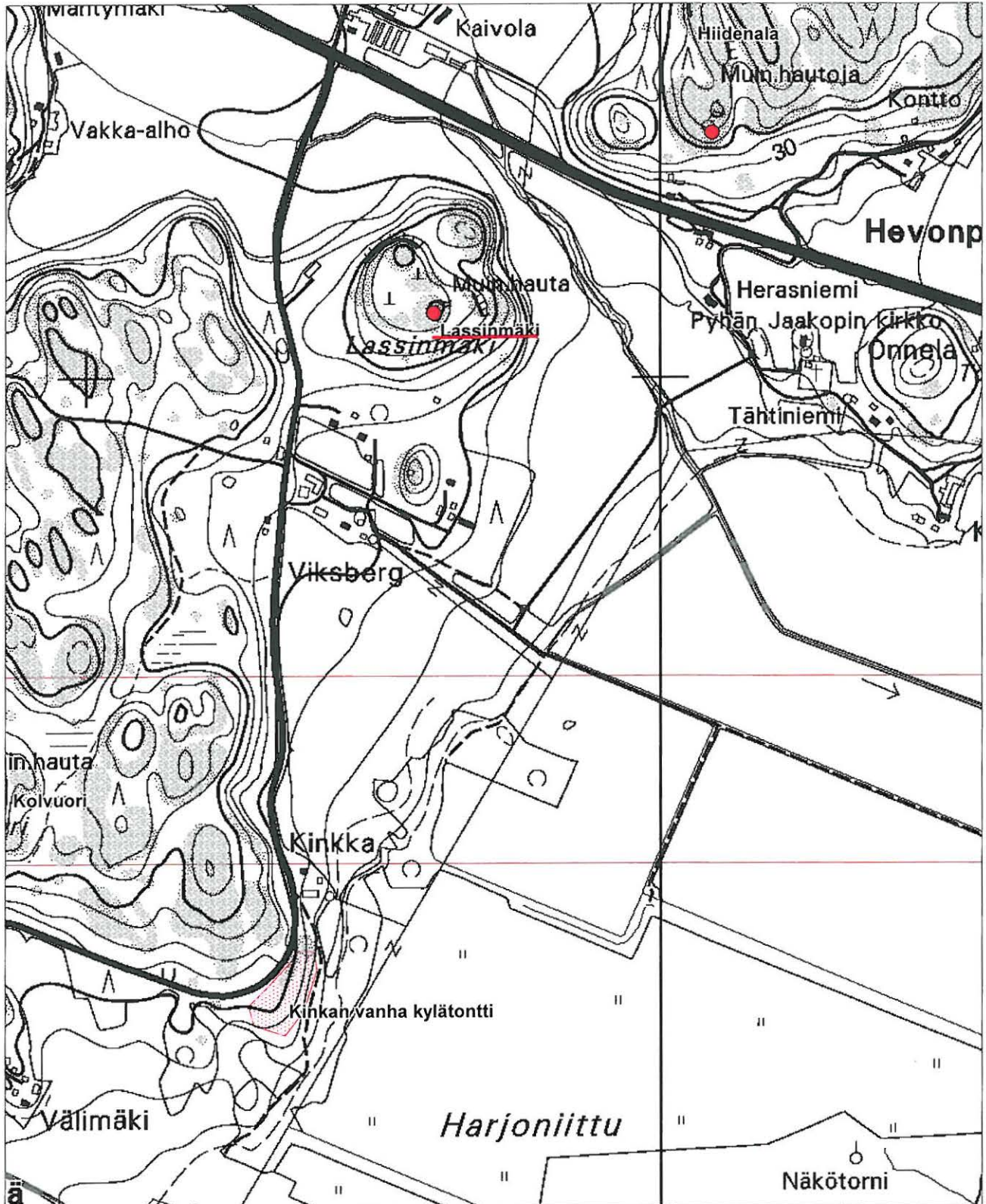
PK 202103 Paimio

MK 1:10000

P:6709316, I:3259456

Z:60

YKJ p:6709850, i:3258687



MK 1:10000

YKJ p:6707750, i:3260388

11. Lovenmäki (hautapaikat - hautaröykkiöt - pronssikautinen)

Muinaisjäännösrekisterinumero:	577010011	
Kunta:	Paimio	Kylä: Lovi
Muinaisjäännöstyyppi:	hautapaikat	Tyyppin tarkenne: hautaröykkiöt
Ajoitus:	pronssikautinen	
Rauhoitusluokka:	2/3	Lukumäärä: 1
Sijainti:	PK 202103 Paimio P:6710941, I:3260253 Z:55 Kohde sijaitsee Paimion kirkosta 3,4 km lounaaseen.	
Aiemmat löydöt:	-	
Inventointilöydöt:	-	
Tutkimukset:	Inventointi Allan Londroos 1927 Inventointi Eeva Raike 2005	
Kiinteistötiedot:	Kiinteistö: 577-454-1-13 VANHATALO Maanomistaja: ERÄHARJU UNTO JA RITVA Osoite: Loventie 44 As 1, 21530 Paimio	
Tarkastus:	toukokuu 2005	
Kartat:	1	
Kuvat:	Negatiivit: -	Diat: -
Sijainti ja maasto:	Röykkiö sijaitsee kilometrin länteen Paimionjoesta ja 1,4 km pohjoiseen mt 110:stä.	
Kohteen kuvaus:	Hautaröykkiö sijaitsee Lovenmäen korkeimmalla kohdalla. Se on soikea, täysin umpeenkasvanut, kooltaan noin 11 m x 10,5 m ja korkeus vähän alle metri. Röykkiö on lattea ja se on rakennettu lohkarekivistä. Reunoilla näkyy siellä täällä reunakehän jäänteitä. Röykkiön eteläpäässä on lounais - kaakkosuuntainen paasiarkku, joka on kooltaan noin 1,6 m x 0,8 m. Röykkiö on pahoin hajotettu ja sen kiviä on vierinyt alas rinnettä. Kiviä on röykkiön ympärillä laajalla alueella. Kohde kuuluu laajaan Paimionjokilaakson kulttuurimaiseman suojelualueeseen, joka sisältää muinaisjäännösten lisäksi useita historiallisen ajan ja rakennussuojelukohteita.	
Laajuus:	-	
Ehdotus suoja-alueeksi:	-	
Suojelutoimenpiteet:	-	
Havaintomahdollisuudet:	Hyvät	
Lähistön kohteita:	Ks. karttaliite	
Tiedossa olevat maankäyttösuunnitelmat:	-	
Koekuopat:	-	
Pintapöimintä:	-	

Peruskarttaliite

11. Lovenmäki, 577010011

PK 202103 Paimio

MK 1:10000

P:6710941, I:3260253

Z:55



12. Tanninen (hautapaikat - hautaröykkiöt - pronssikautinen)

Muinaisjäännösrekisterinumero:	577010012	
Kunta:	Paimio	Kylä: Tanninen
Muinaisjäännöstyyppi:	hautapaikat	Tyyppin tarkenne: hautaröykkiöt
Ajoitus:	pronssikautinen	
Rauhoitusluokka:	1	Lukumäärä: 4
Sijainti:	PK 202103 Paimio P:6711705, I:3259018 Z:60 Kohde sijaitsee Paimion kirkosta 4,2 km länteen. Koordinaatit röykkiö 2:n Muiden röykkiöiden GPS-koordinaatit: röykkiö 1 (6711684/3259140), röykkiö 3 (6711738/3259023) ja röykkiö 4 (6711631/3258927)	
Aiemmat löydöt:	-	
Inventointilöydöt:	-	
Tutkimukset:	Inventointi Allan Lindroos 1927 Inventointi Eeva Raike 2005	
Kiinteistötiedot:	Kiinteistö: 577-490-1-14 ALITALO Maanomistaja: TUOMINEN LEILA JA TUUKKA Osoite: Käräjätie 246 As 1, 21530 Paimio	
Tarkastus:	toukokuu 2005	
Kartat:	1	
Kuvat:	Negatiivit: 136816	Diat: -
Sijainti ja maasto:	Röykkiöt sijaitsevat Tanistenmäellä, joka kohoo heti Turku-Helsinki -moottoritien pohjoispuolella Tammisillan eritasoliittymästä noin 800 m itään.	
Kohteen kuvaus:	Röykkiöistä kolme ovat Tanistenmäen korkeimmilla kohdilla kolmiomaisessa muodostelmassa niin, että itäisin röykkiö on yksin kalliopaljastumalla ja kaksi on syvän kanjonin länsipuolella nousevan toisen kalliopaljastuman päällä. Itäisimmän röykkiön (röykkiö 1) koko on noin 9,5 m x 8,5 m ja korkeus noin 0,5 m. Kahden samalla kalliopaljastumalla olevien röykkiöiden koot: pohjoisempi (röykkiö 3) 11,5 m x 8,5 m ja korkeus alle metrin, eteläisempi (röykkiö 2) on lähes pyöreä, halkaisija noin 11,5 m ja korkeus alle metrin. Läntisin röykkiö (röykkiö 4) sijaitsee yksinään pienellä kalliopaljastumalla noin 100 metriä lounaaseen muista röykkiöistä. Tämän röykkiön koko on 8,8 m x 5 m ja korkeus alle 0,5 m. Kaikki röykkiöt ovat vahvan sammalkerroksen peitossa.	
Laajuus:	-	
Ehdotus suoja-alueeksi:	-	
Suojelutoimenpiteet:	-	
Havaintomahdollisuudet:	Hyvät	
Lähistön kohteita:	Ks. karttaliite	
Tiedossa olevat maankäyttösuunnitelmat:	-	
Koekuopat:	-	
Pintapöiminta:	-	



136816. Tannisen röykkiöalueen läntisin uusi röykkiö. Luoteesta.

Peruskarttaliite

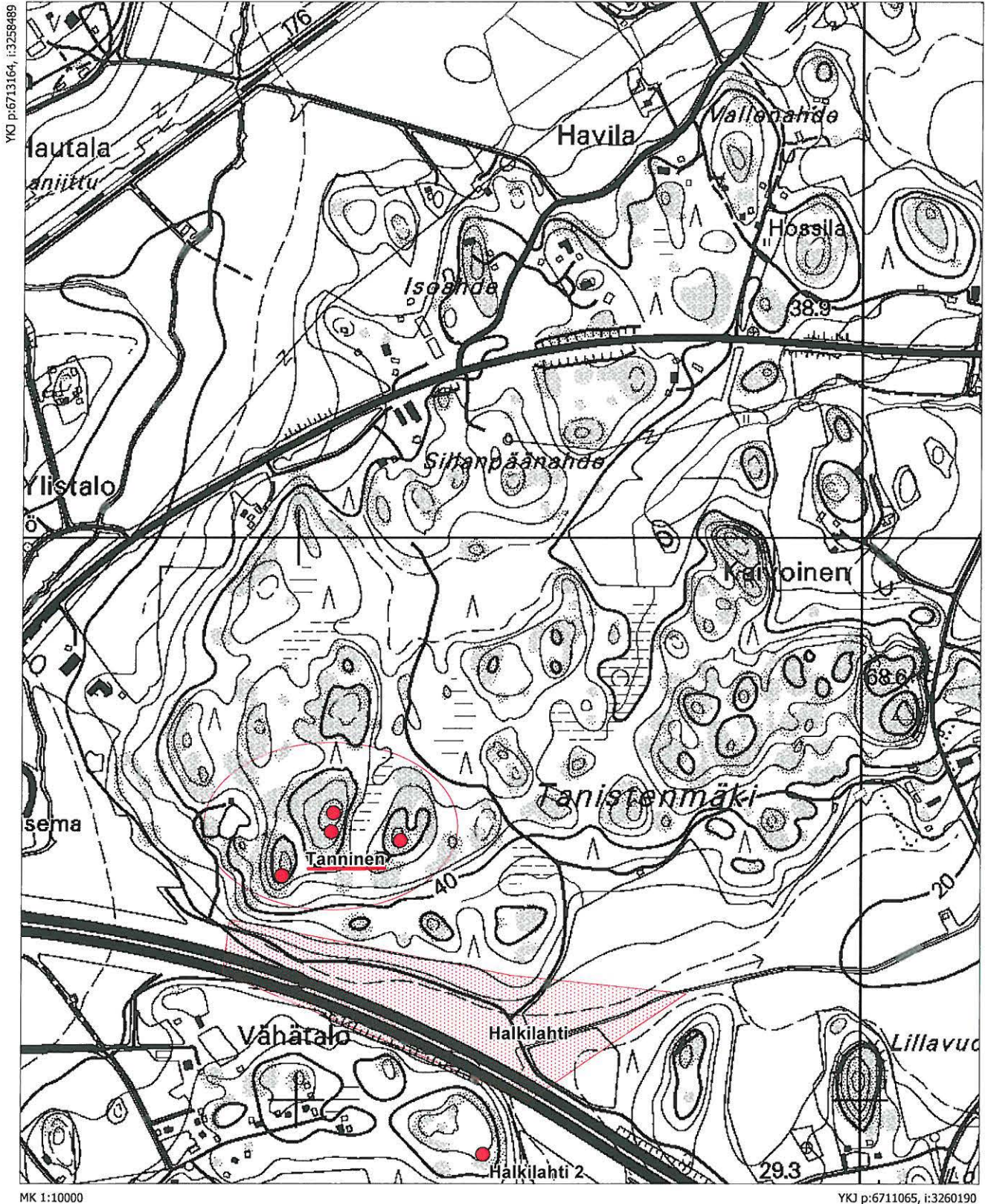
12. Tanninen, 577010012

PK 202103 Paimio

MK 1:10000

röykkiö 1 (6711684/3259140), röykkiö 2 (6711705/3259018),
röykkiö 3 (6711738/3259023) ja röykkiö 4 (6711631/3258927)

Z:60



13. Iso-Kuusvuori (hautapaikat - hautaröykkiöt - esihistoriallinen)

Muinaisjäännösrekisterinumero:	577010013	
Kunta:	Paimio	Kylä: Isokuusivuori
Muinaisjäännöstyyppi:	hautapaikat	Tyypin tarkenne: hautaröykkiöt
Ajoitus:	esihistoriallinen	
Rauhoitusluokka:	2	Lukumäärä: 1
Sijainti:	PK 202103 Paimio P:6712895, I:3260540 Z:25 Kohde sijaitsee Paimion kirkosta 3 km länteen. Eri rakenteiden GPS-koordinaatit: 6712915/3260520, 6712895/3260540 (Kivikosken kaivama röykkiö?), 6712916/3260512, 6712875/3260486, 6712895/3260411.	
Aiemmat löydöt:	KM 10111, kalmistolöytöjä 31.07.1935	
Inventointilöydöt:	-	
Tutkimukset:	Kaivaus Ella Kivikoski 1945 Inventointi Eeva Raike 2005	
Kiinteistötiedot:	Kiinteistö: 577-425-1-19 ISOKUUSIVUORI Maanomistaja: KUUSVUORI JAAKKO JA ANNA-MAIJA Osoite: Marjavuorentie 168, 21530 Paimio	
Tarkastus:	toukokuu ja kesäkuu 2005	
Kartat:	1	
Kuvat:	Negatiivit: 136814-136815	Diat: -
Sijainti ja maasto:	Mäki, jolla muinaisjäännökset ovat, sijaitsee peltojen keskellä. Iso-Kuusvuoren talo on noin 300 metriä pohjoiseen olevalla mäellä.	
Kohteen kuvaus:	Kohde sijaitsee Paimionjoesta 2 km länteen peltojen keskellä olevan mäen etelärinteessä. Kivikosken tutkimaa noin 6 x 6 m:n kokoista kivistä rakennettu kehää, jonka keskellä on ollut keskuskivi, ei ole nykyisin täydellä varmuudella mahdollista erottaa muista kohteen kivrakenteista. Kaivausraportissaan Kivikoski kirjoittaa, että kivikehän reunakivet jätettiin koskematta paikoilleen ja tutkimuksessa sisäpuolelta poistettu maa laitettiin takaisin niin, että kivikehä jäi suunnilleen entisen näköiseksi. Kaivauksissa kehän sisältä löytyi palaneita luun paloja, pronssihela ja pronssinen vyönsolki. Kivikosken mukaan tutkitusta kivikehästä koilliseen noin 13 metriä sijaitsee noin 5 x 6 m:n kokoinen epäsäännöllinen röykkiö, joka ei vaikuta luontaiselta. Tämä epäsäännöllinen röykkiö saattaisi olla alueella oleva maansekainen pitkänmallinen röykkiö. Peltosaarekkeen itäosan haka-alueella on näiden lisäksi kaksi muuta epämääräistä kivikasaa. Peltosaarekkeen länsipuolella kalliopaljastumalla on myös yksi osin hajotettu kivikasa, jossa olin havaitsevinani jonkinlaista kylmämuurausta.	
Laajuus:	-	
Ehdotus suoja-alueeksi:	Koko vanha haka-alue.	
Suojelutoimenpiteet:	Iso-Kuusvuoren isännän kanssa keskusteltiin paikan luonteesta ja hän oli tietoinen alueella tehdyistä kaivauksista.	
Havaintomahdollisuudet:	Suhteellisen hyvät	
Lähistön kohteita:	Suppalan kohde on samalla peltosaarekkeella.	
Tiedossa olevat maankäyttösuunnitelmat:	-	
Koekuopat:	koekuoppia olisi pitänyt tehdä peltosaarekkeen itäpuoleiselle vanhalle haka-alueelle, mutta valitettavasti niitä ei tehty.	
Pintapöiminta:	-	

Peruskarttaliite

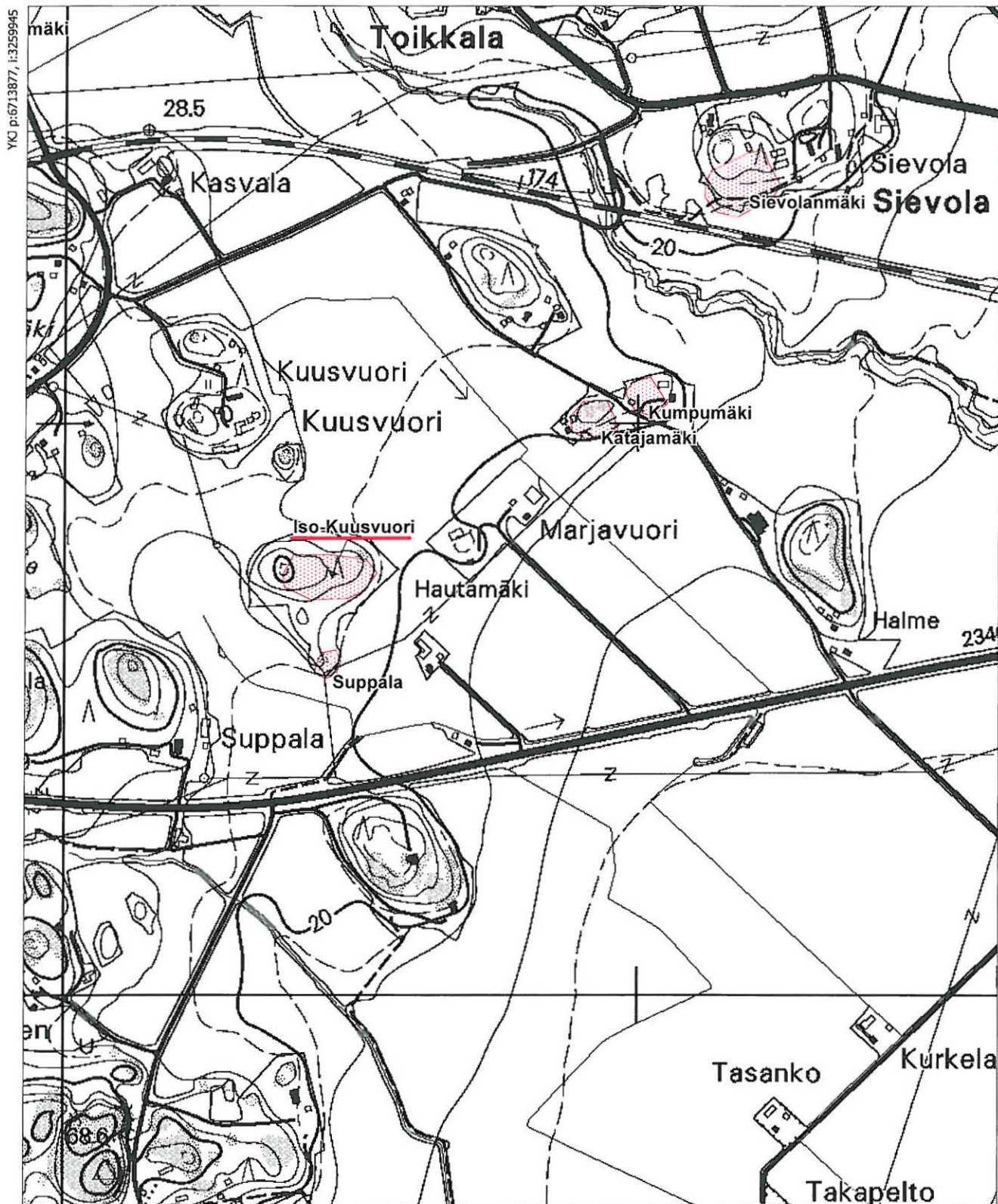
13. Iso-Kuusvuori, 577010013

PK 202103 Paimio

MK 1:10000

P:6712895, I:3260540

Z:25



14. Laukkamäki (asuinpaikat - ei määritelty - esihistoriallinen)

Muinaisjäännösrekisterinumero:	577010014	
Kunta:	Paimio	Kylä: Penimäki
Muinaisjäännöstyyppi:	asuinpaikat	Tyypin tarkenne: ei määritelty
Ajoitus:	esihistoriallinen	
Rauhoitusluokka:	2	Lukumäärä: 1
Sijainti:	PK 202103 Paimio P:6710511, I:3260447 Z:30 Kohde sijaitsee Paimion kirkosta 3,6 km etelälounaaseen.	
Aiemmat löydöt:	Inventoinnissa 1927 palanutta luuta, KM?	
Inventointilöydöt:	-	
Tutkimukset:	Inventointi Allan Lindroos 1927 Tarkastus J. Luoto, M. Ikäheimo, K. Seppänen 1980 Inventointi Eeva Raike 2005	
Kiinteistötiedot:	Kiinteistö: 577-471-1-3 LAUKKAMÄKI Maanomistaja: HÖRKKÖ VOITTO KAUKO PÄIVIÖ Osoite: Laukkamäentie 59 As 1, 21510 Hevonpää	
Tarkastus:	toukokuu 2005	
Kartat:	1	
Kuvat:	Negatiivit: -	Diat: -
Sijainti ja maasto:	Kohde sijaitsee Paimionjoesta 0,8 km länteen peltojen keskellä olevalla Laukkamäki nimisellä mäenkumpareella.	
Kohteen kuvaus:	Paikalta on löytynyt savitiivisteempaloja, palaneita luunpaloja ja nokea. Alue on nykyisin osin peltoa ja osin viljelemätöntä aluetta. Kohde kuuluu laajaan Paimionjokilaakson kulttuurimaiseman suojelalueeseen, joka sisältää muinaisjäännösten lisäksi useita historiallisen ajan ja rakennussuojelukohteita.	
Laajuus:	-	
Ehdotus suoja-alueeksi:	-	
Suojelutoimenpiteet:		
Havaintomahdollisuudet:	Suhteellisen hyvät	
Lähistön kohteita:	Ks. karttaliite	
Tiedossa olevat maankäyttösuunnitelmat:	-	
Koekuopat:	-	
Pintapoiminta:	-	

Peruskarttaliite

14. Laukkamäki, 577010014

PK 202103 Paimio

MK 1:20000

Z:30

P:6710511, I:3260447



15. Lautela (muinaisjäännösryhmät - ei määritelty - moniperiodinen)

Muinaisjäännösrekisterinumero:	577010015	
Kunta:	Paimio	Kylä: Oinila
Muinaisjäännöstyyppi:	muinaisjäännösryhmät	Tyyppin tarkenne: ei määritelty
Ajoitus:	moniperiodinen	
Rauhoitusluokka:	1	Lukumäärä: 1
Sijainti:	PK 202103 Paimio P:6714398, I:3263044 Z:20 Kohde sijaitsee Paimion kirkosta 1,8 km pohjoiseen.	
Aiemmat löydöt:	KM 13313, kivikirves, rikkinäinen. pr.esine, luita KM 13461, rautakautisia. kalmistolöytöjä KM 15134, savitiivisteiden palasia	
Inventointilöydöt:	-	
Tutkimukset:	Irtolöytö ei tiedossa 1953 Tarkastus Ville Luho 1953 Kaivaus Jorma Leppäaho 1954 Koekaivaus Anna-Liisa Hirviluoto 1961 Tarkastus Marianne Schauman-Lönnqvist 1993 Inventointi Eeva Raike 2005	
Kiinteistötiedot:	Kiinteistö: 577-468-2-141 LAUTELANRINNE Maanomistaja: KIIRULAN PUISTO OY Osoite: 21530 Paimio	
Tarkastus:	touko- ja kesäkuu 2005	
Kartat:	1	
Kuvat:	Negatiivit: 136723-136724, 136820-1 Diat: -	
Sijainti ja maasto:	Kohde sijaitsee Paimionjoesta itään 300 m, Tarvasjoelle vievän tien länsipuolella joen leveän laakson reunalla olevalla loivalla etelärinteellä.	
Kohteen kuvaus:	Lautelan kohde on hyvin moninainen. Vanhan päärakennuksen vierestä eli nykyisen uudisrakennuksen itäpuolelta kaivutöiden yhteydessä löytyi kivikirves, mahdollisesti pronssikautisen silmäsoljen katkelma ja palanutta luuta. Pihapiirissä on mullalla tasoitettu röykkiö. Anna-Liisa Hirviluoto teki vuonna 1961 röykkiön koekuopan, josta tuli esille nokea ja palaneita kiviä noin 40 cm paksuudelta. Maakunnan koko vuonna 1961 oli 8x14 m ja sitä reunustivat suuret maakivet. Nykyisin reunustavat maakivet eivät ole näkyvissä, vaan ne ovat multakerroksen alla. Leppäahon tutkimus kalmistokiveys tai asunnon pohja on 7 x 7,5 m:n kokoinen, neliömäinen alue. Koko asuinpaikan/muinaisjäännöksen laajuus ei ole tarkemmin selvillä, mutta vuoden 2005 inventoinnin yhteydessä pihamaan eteläpuoliselle alueelle tehtiin koekuoppia, joista tuli hiiltä, palanutta savea ja selvä likamaakerros, jonka ikä kuitenkin jäi epäselväksi. Varsinais-Suomen suojelualueet ja kohteet SU-kohde 642 Lautamäki (Paimio, osa-alue 32)	
Laajuus:		
Ehdotus suoja-alueeksi:		
Suojelutoimenpiteet:	Alueesta keskusteltiin maanomistajan kanssa	
Havaintomahdollisuudet:	Hyvät	
Lähistön kohteita:	Kaikki Oinilan kylän kohteet ovat melko lähellä Lautelan muinaisjäännöskohdetta.	
Tiedossa olevat maankäyttösuunnitelmat:	Pihapiirin eteläpuoleiselle alueella on kaavoitettu asuintontteja.	
Koekuopat:	Koekuoppia tehtiin kaavoitetulle alueelle noin 10 kpl.	
Pintapöimintä:	-	



136723. Pihapiirissä multakerroksen alla oleva "röykkiö". Luoteesta.



136724. Pihapiirin ulkopuolella oleva Jorma Leppäahon vuonna 1954 tutkima röykkiö. Idästä.

Peruskarttaliite

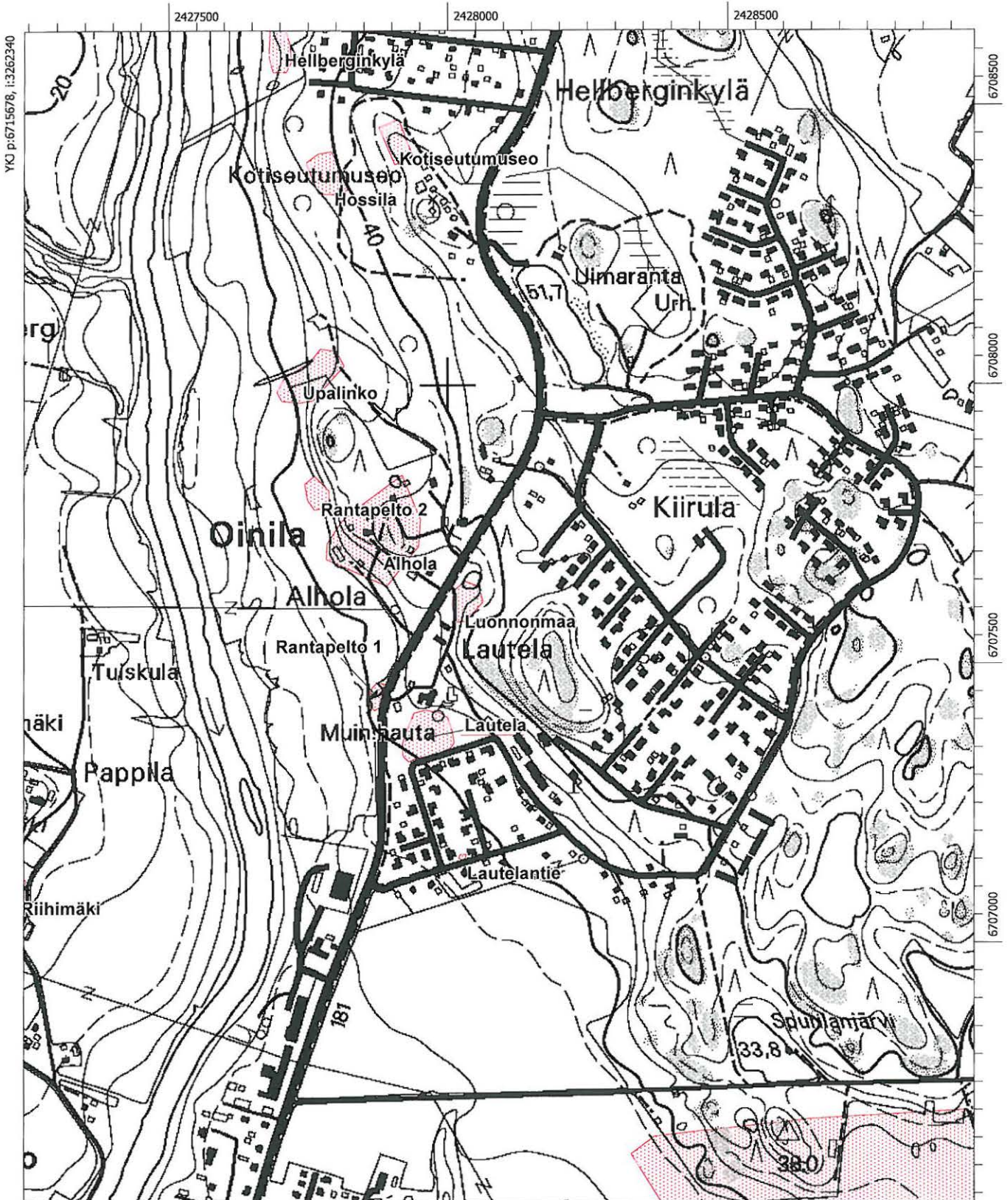
15. Lautela, 577010015

PK 202103 Paimio

MK 1:10000

P:6714398, I:3263044

Z:20



16. Luonnonmaa (asuinpaikat - ei määritelty - kivikautinen)

Muinaisjäännösrekisterinumero:	577010016	
Kunta:	Paimio	Kylä: Oinila
Muinaisjäännöstyyppi:	asuinpaikat	Tyypin tarkenne: ei määritelty
Ajoitus:	kivikautinen	
Rauhoitusluokka:	2/3	Lukumäärä: 1
Sijainti:	PK 202103 Paimio P:6714667, I:3263120 Z:35 Kohde sijaitsee Paimion kirkosta 1,7 km pohjoiseen.	
Aiemmat löydöt:	KM 8696:1-2, 11662: 1-3	
Inventointilöydöt:	-	
Tutkimukset:	Irtolöytö ei tiedossa 1926 Tarkastus A.M. Tallgren 1926 Tarkastus Anna-Liisa Hirviluoto 1961 Inventointi Eeva Raike 2005	
Kiinteistötiedot:	Kiinteistö: 577-468-2-31 LUONNONMAA Maanomistaja: Kiirulanpuisto Oy Osoite: 21530 Paimio	
Tarkastus:	toukokuu 2005	
Kartat:	1	
Kuvat:	Negatiivit: -	Diat: -
Sijainti ja maasto:	Kohde sijaitsee Lautelan muinaisjäännösryhmästä pari sataa metriä pohjoiseen tekolammen eteläpuolella.	
Kohteen kuvaus:	Asuinpaikka viettää länteen, kohti Paimionjokea, jonne on matkaa noin 300 m. Maa on hiekkapohjaista. Paikalta on löytynyt kaksi tulisijaa ja nokista maata salaojaa kaivettaessa. Ne olivat kaivajien mukaan sijainneet noin 1,5 metrin päässä toisistaan. Parantolan pihalta on löydetty myös kivikirves ja -taltta. Lisäksi noin 500 metriä entisestä parantolarakennuksesta luoteeseen on Paimion joen töyräältä löydetty hioinkiven katkelma, kvartsi-kaavin sekä kvartsi-iskoksia KM 11662:1-3. Nykyisin alueella ei ole enää rakennuksia, vaan se on vesakoitunut. Luonnonmaan luonnonparantolan lampi on vielä jäljellä.	
Laajuus:	-	
Ehdotus suoja-alueeksi:	-	
Suojelutoimenpiteet:	-	
Havaintomahdollisuudet:	Suhteellisen hyvät	
Lähistön kohteita:	Oinilan muinaisjäännöskohteet	
Tiedossa olevat maankäyttösuunnitelmat:	-	
Koekuopat:	-	
Pintapoiminta:	-	

Peruskarttaliite

16. Luonnonmaa, 577010016

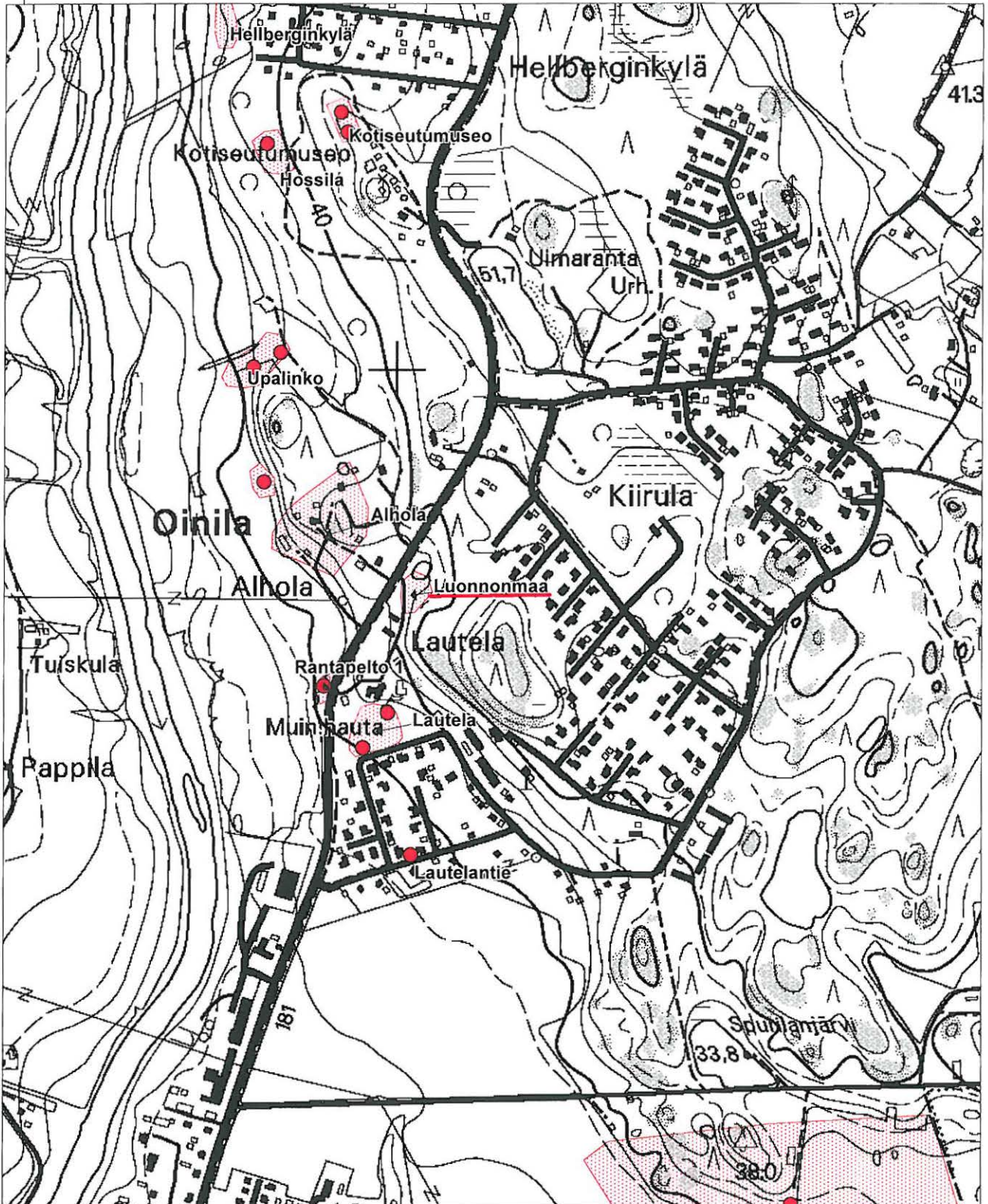
PK 202103 Paimio

MK 1:10000

Z:35

P:6714667, I:3263120

YK p:6715677, i:3262417



MK 1:10000

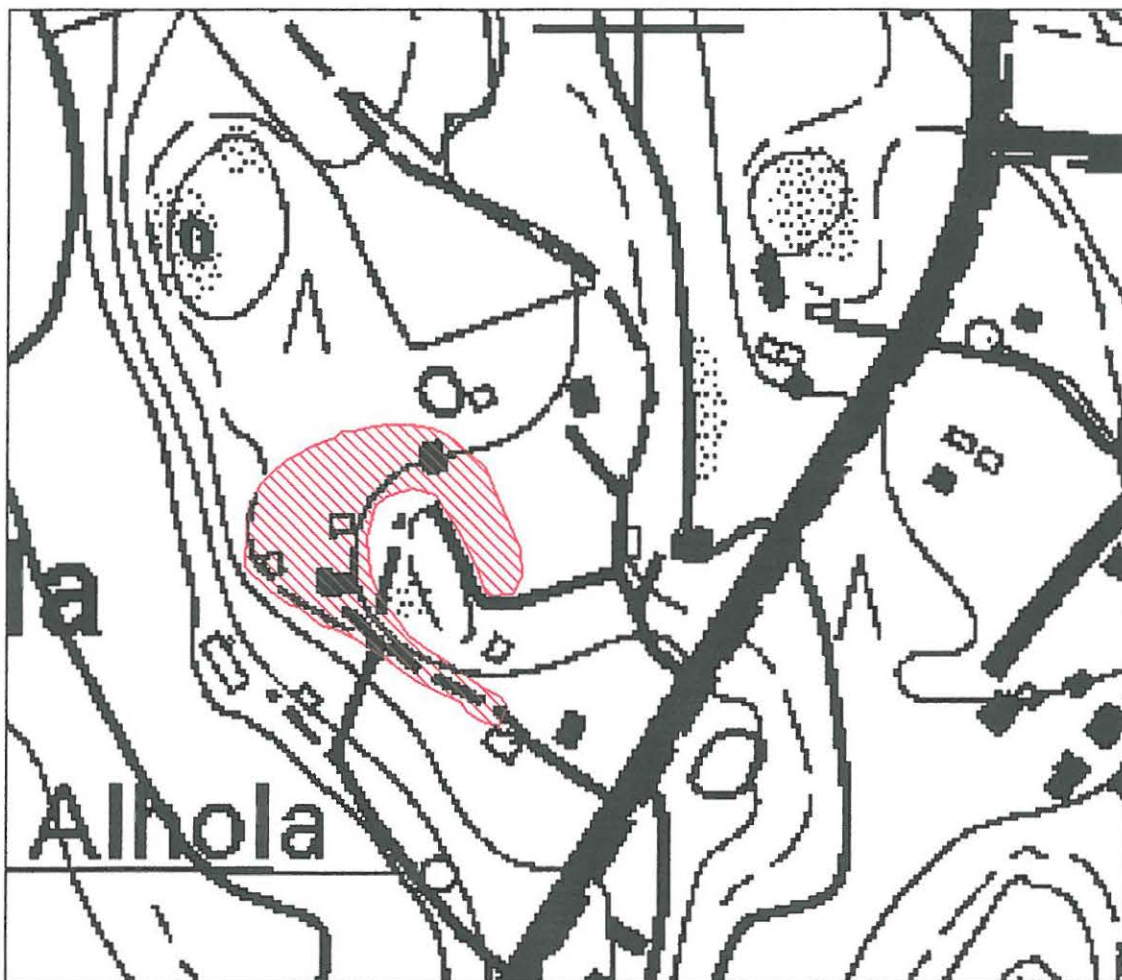
YK p:6713577, i:3264118

17. Alhola (asuinpaikat - ei määritelty - kivikautinen)

Muinaisjäännösrekisterinumero:	577010017	
Kunta:	Paimio	Kylä: Oinila
Muinaisjäännöstyyppi:	asuinpaikat	Tyyppin tarkenne: ei määritelty
Ajoitus:	kivikautinen	
Rauhoitusluokka:	2	Lukumäärä: 1
Sijainti:	PK 202103 Paimio P:6714754, I:3262954 Z:25 Kohde sijaitsee Paimion kirkosta 1,4 km pohjoisluoteeseen.	
Aiemmat löydöt:	KM 8781:1-4, 8720:1-4, 8956:1-9, 9865:1-3, 17707, 17708, 17709, 18180, 21921. Kivikautisia asuinpaikka löytöjä	
Inventointilöydöt:	-	
Tutkimukset:	Irtolöytö ei tiedossa 1926 Irtolöytö ei tiedossa 1926 Tarkastus A. M. Tallgren 1926 Irtolöytö ei tiedossa 1927 Tarkastus Aarne Europaeus 1928 Tarkastus Anna-Liisa Hirviluoto 1961 Irtolöytö ei tiedossa 1968 Irtolöytö ei tiedossa 1968 Tarkastus Anna-Liisa Hirviluoto 1983 Inventointi Eeva Raike 2005	
Kiinteistötiedot:	Kiinteistö: 577-468-2-4 ALHOMÄKI Maanomistaja: Riihimäki Sauli ja Sirpa Osoite: Sähköyhtiöntie 120 As 1, 21530 Paimio Kiinteistö: 577-468-10-2 ALHORINNE Maanomistaja: JOHANSSON KURT JA KRISTIINA Osoite: Sähköyhtiöntie 134, 21530 Paimio Kiinteistö: 577-468-13-0 ALHO Maanomistaja: SALMINEN ANJA JA MATTI Osoite: Sähköyhtiöntie 130, 21530 Paimio	
Tarkastus:	toukokuu 2005	
Kartat:	1	
Kuvat:	Negatiivit: -	Diat: -
Sijainti ja maasto:	Kohde sijaitsee Tarvasjoelle vievän mt 181:n ja Paimionjoen välisellä alueella.	
Kohteen kuvaus:	Kohde sijaitsee Paimionjoen itäpuolella, joesta 300 m päässä jokeen jyrkähkösti laskevalla rinteellä. Maasto on viljeltyä peltoa ja metsää. Kohde sijaitsee ainakin kolmen tontin alueella. Vanhimmat alueen löydöt ovat jo 1800-luvun lopulta. Osa löydöistä on tullut esille mäen päällä olevan Alholan tilan pihamaalta sekä pihamaan läpi kulkevan tien penkoista. Myös luoteisosassa olevan talon pihapiiristä on löytynyt sekä kivikautisia löytöjä että mahdollisesti myös rautakauteen ajoittuvia kuppikiviä, joita ei ole yrityksestä huolimatta pystytty löytämään.	
Laajuus:	-	
Ehdotus suoja-alueeksi:	-	
Suojelutoimenpiteet:	-	
Havaintomahdollisuudet:	Suhteellisen hyvät	
Lähistön kohteita:	Oinilan muinaisjäännöskohteet	
Tiedossa olevat maankäyttösuunnitelmat:	Alueelle on tulossa kaava	
Koekuopat:	-	

Paimio Alhola (577 01 0017) kivikautinen asuinpaikka
Aluerajaus arkistotietojen perusteella
K.Katiskoski 27.3.2006

Ote perusCDkartasta 2021 03



Katiskoski Kalli 27.3.06

Peruskarttaliite

17. Alhola, 577010017

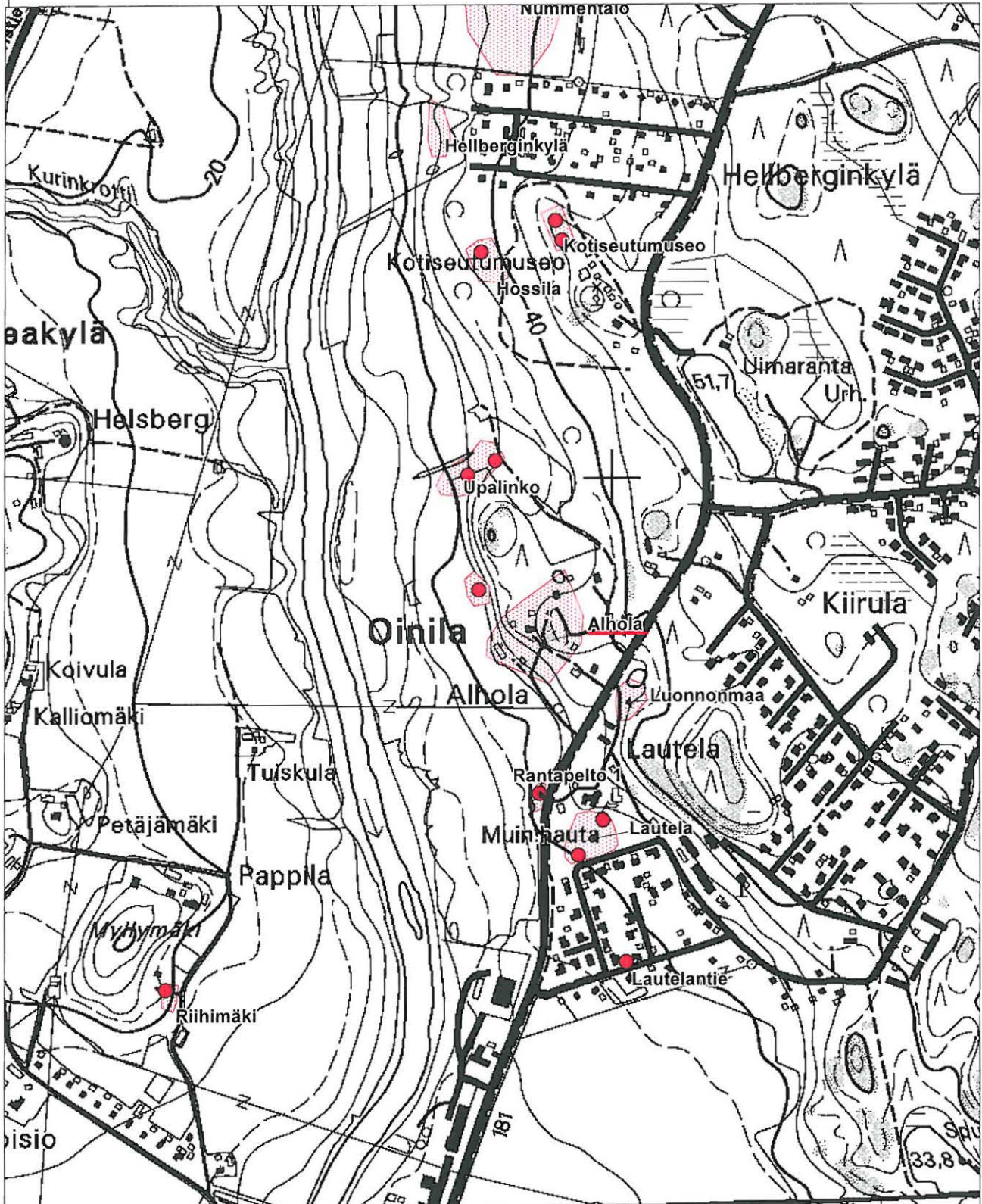
PK 202103 Paimio

MK 1:10000

Z:25

P:6714754, I:3262954

YKJ p:6715881, i:3262051



MK 1:10000

YKJ p:6713782, i:3263751

18. Varasvuori (hautapaikat - hautaröykkiöt - pronssikautinen)

Muinaisjäännösrekisterinumero:	577010018	
Kunta:	Paimio	Kylä: Spurila
Muinaisjäännöstyyppi:	hautapaikat	Tyyppin tarkenne: hautaröykkiöt
Ajoitus:	pronssikautinen	
Rauhoitusluokka:	1	Lukumäärä: 1
Sijainti:	PK 202103 Paimio P:6713321, I:3264742 Z:60 Kohde sijaitsee Paimion kirkosta 1,6 km pohjoiskoilliseen.	
Aiemmat löydöt:	Palanutta luuta ja saviastian paloja, KM ?	
Inventointilöydöt:	-	
Tutkimukset:	Kaivaus H. Appelgren-Kivalo 1885 Inventointi Allan Lindroos 1927 Inventointi Eeva Raike 2005	
Kiinteistötiedot:	Kiinteistö: 577-486-3-435 SPURILA Maanomistaja: KESKITALO JUSSI ENSIO Osoite: Aimontapontie 681, 25520 Perniö As	
Tarkastus:	toukokuu 2005	
Kartat:	1	
Kuvat:	Negatiivit: 136812-136813	Diat: -
Sijainti ja maasto:	Röykkiö sijaitsee Varasvuorella aivan Paimion hyppyrimäen kupeessa.	
Kohteen kuvaus:	Röykkiö sijaitsee korkealla kalliolla Paimion keskustasta Vaskiolle vievän tien pohjoispuolella. Röykkiö on 14 x 11 m:n kokoinen ja se suurimmaksi osaksi tuhottu. Röykkiön reunamuuria oli vielä 1926 jäljellä, säilynein osa oli lähes 80 cm korkea. Röykkiö on tutkittu hyppyrimäkeä rakennettaessa. Röykkiön päällä on puu ym. jätettä ja aivan sen vieressä on lahoamassa oleva kilpailuihin liittyvä maja.	
Laajuus:	-	
Ehdotus suoja-alueeksi:	-	
Suojelutoimenpiteet:	Röykkiön tilasta keskusteltiin kunnassa. Paimion urheiluseuran tehtävänä olisi siivota röykkiön ympäristö.	
Havaintomahdollisuudet:	Hyvät	
Lähistön kohteita:	ks. karttaliite	
Tiedossa olevat maankäyttösuunnitelmat:	Koska hyppyrimäki on käytössä, niin röykkiö on jatkuvassa vaarassa tuhoutua täysin.	
Koekuopat:	-	
Pintapöimintä:	-	



136812. Varasvuoren hyppymäki ja röykkiö. Idästä.

Peruskarttaliite

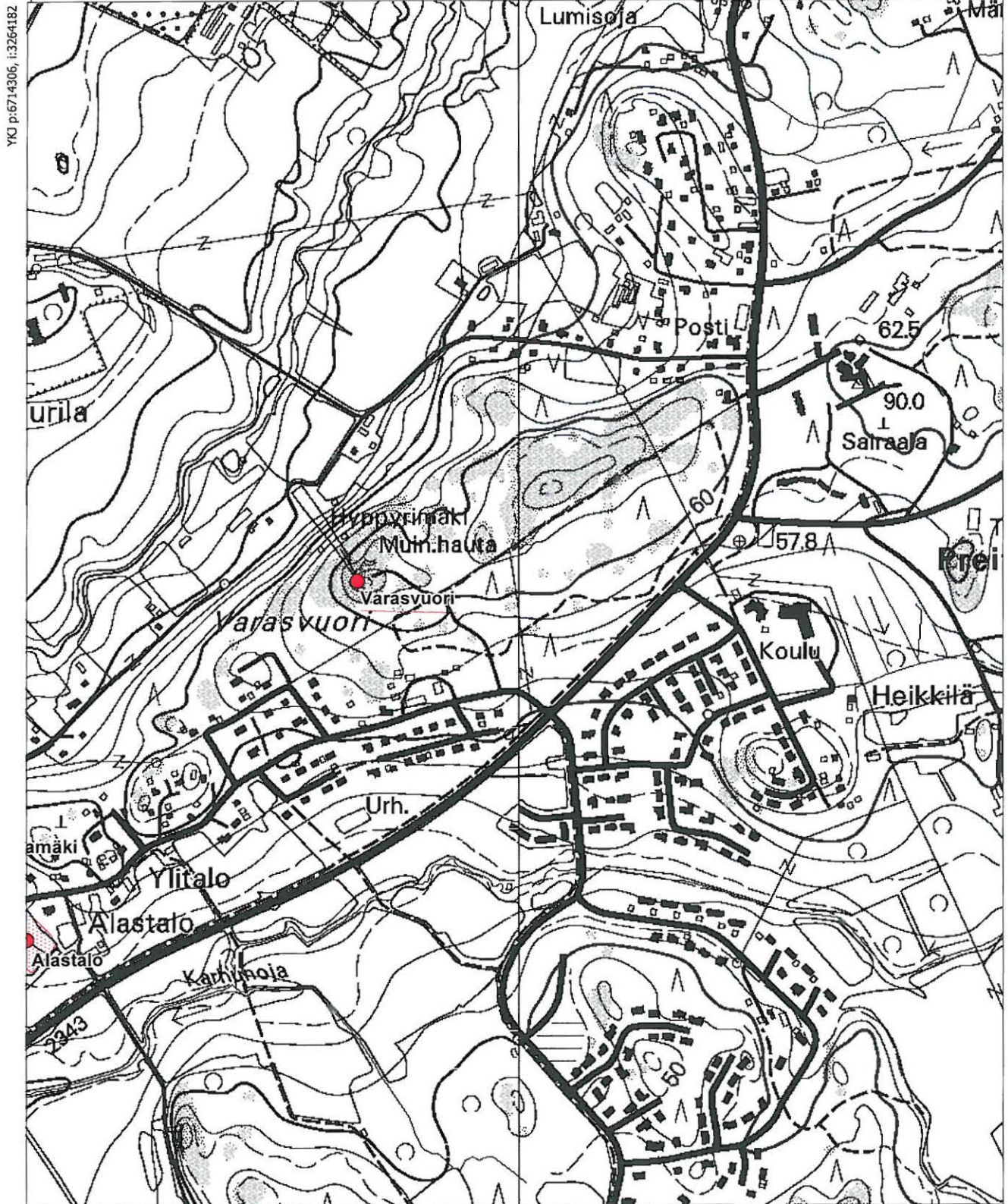
18. Varasvuori, 577010018

PK 202103 Paimio

MK 1:10000

P:6713321, I:3264742

Z:60



MK 1:10000

YKJ p:6712207, I:3265883

19. Herrankartano (muinaisjäännösryhmät - ei määritelty - rautakautinen ja/tai keskiaikainen)

Muinaisjäännösrekisterinumero:	577010019	
Kunta:	Paimio	Kylä: Tupila
Muinaisjäännöstyyppi:	muinaisjäännösryhmät	Tyypin tarkenne: ei määritelty
Ajoitus:	rautakautinen ja/tai keskia	
Rauhoitusluokka:	2	Lukumäärä: 1
Sijainti:	PK 202103 Paimio P:6710018, I:3261386 Z:10 Kohde sijaitsee Paimion kirkosta 3,2 km lounaaseen.	
Aiemmat löydöt:	KM 9711 solki, KM 9861 pronssisia rannerenkaita	
Inventointilöydöt:		
Tutkimukset:	Inventointi Jorma Leppäaho 1933 Irtolöytö ei tiedossa 1934 Kaivaus Ella Kivikoski 1934 Inventointi Eeva Raike 2005	
Kiinteistötiedot:	Kiinteistö: 577-493-4-0 HERRANKARTANO Maanomistaja: LINDHOLM JARMO JA MIRJAMI Osoite: Herrankartanontie 31 As 1, 21510 Hevonpää	
Tarkastus:	kesäkuu 2005	
Kartat:	1	
Kuvat:	Negatiivit: 136792-136794	Diat: -
Sijainti ja maasto:	Kohde sijaitsee Paimionjoesta itään noin 100 m peltojen keskellä kohoavalla saarekkeella.	
Kohteen kuvaus:	Rautakautinen kalmisto ja keskiaikaisen asumuksen pohja sijaitsevat Paimionjoen itäpuolella peltojen keskellä olevalla kallioisella mäellä. Paimionjoesta matkaa on noin 150 m ja mt:stä 110 pohjoiseen noin 1 km. Mäen pohjoisosassa oli vielä vuonna 1933 muinaisjäännöksiä, jotka olivat mahdollisia keskiaikaisia rakennusten jäännöksiä. Kartanon päärakennuksen raunioista löytyi suuri ns. silmäsolki. Herrankartanon alueelta on löytynyt myös 13 roomalaisen rautakauden rannerengasta. Koko pihapiiri on nykyisin huonossa kunnossa ja kohde käytiin vain toteamassa vuoden 2005 inventoinnin yhteydessä.	
	Kohde kuuluu laajaan Paimionjokilaakson kulttuurimaiseman suojelualueeseen, joka sisältää muinaisjäännösten lisäksi useita historiallisen ajan ja rakennussuojelukohteita. Varsinais-Suomen suojelualueet ja kohteet SU-kohde 646 (Paimio, osa-alue 32)	
Laajuus:	-	
Ehdotus suoja-alueeksi:	-	
Suojelutoimenpiteet:	-	
Havaintomahdollisuudet:	Kohtalaiset	
Lähistön kohteita:	ks. karttaliite	
Tiedossa olevat maankäyttösuunnitelmat:	-	
Koekuopat:	-	
Pintapoiminta:	-	



136792-136794. Panoraama Herrankartanon rautakauden ja historiallisen ajan kohteesta. Idästä

Peruskarttaliite

19. Herrankartano, 577010019

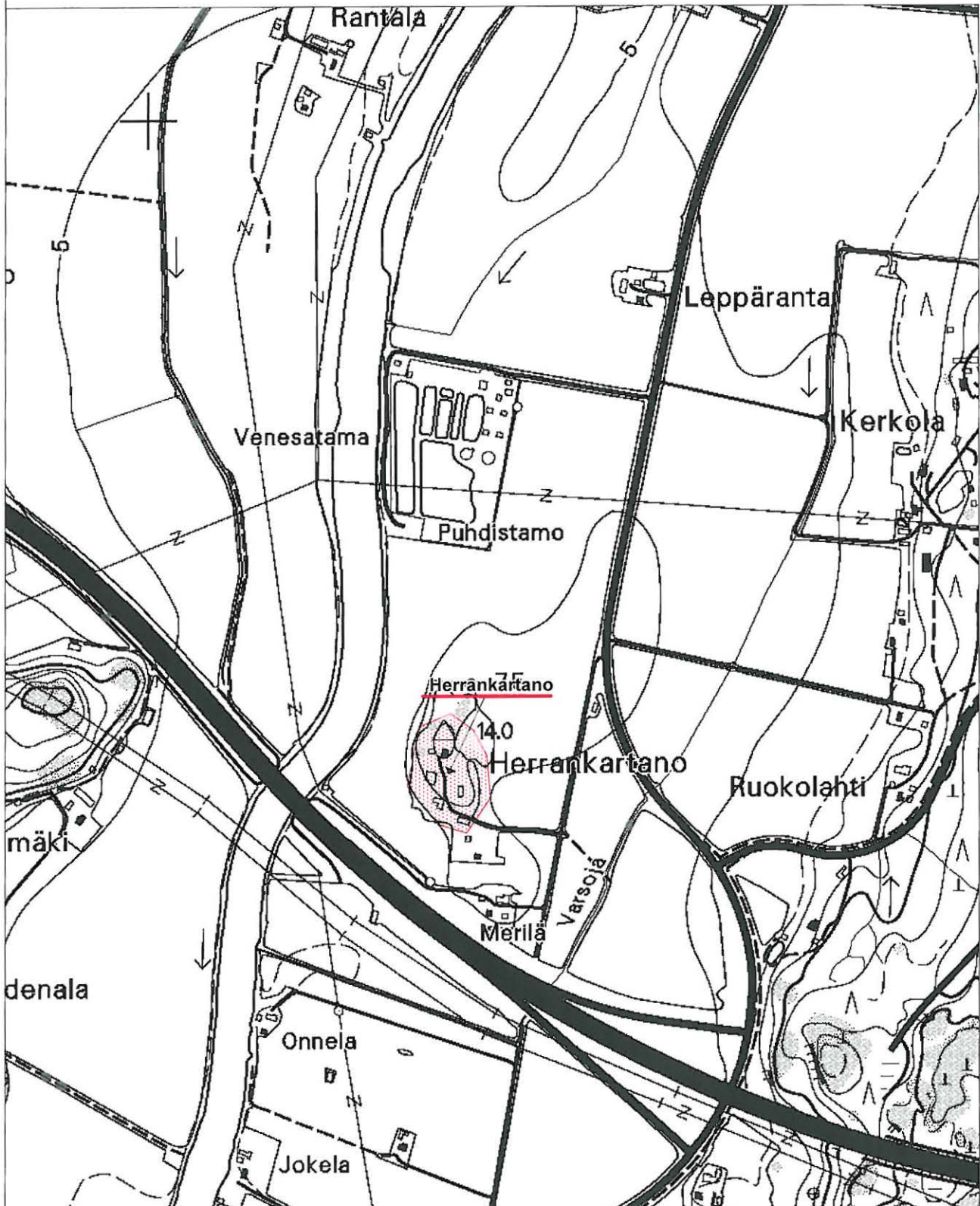
PK 202103 Paimio

MK 1:10000

P:6710018, I:3261386

Z:10

YKJ p:6711310, i:3260646



MK 1:10000

YKJ p:6709210, i:3262347

20. Spurila (muinaisjäännösryhmät - ei määritelty - moniperiodinen)

**Muinaisjäännös-
rekisterinumero:** 577010020

Kunta: Paimio **Kylä:** Loppi
Muinaisjäännöstyyppi: muinaisjäännösryhmät **Tyypin tarkenne:** ei määritelty
Ajoitus: moniperiodinen
Rauhoitusluokka: 1 **Lukumäärä:** 1

Sijainti: PK 202103 Paimio
P:6713640, I:3263640
Z:22,5-30

p- ja i-koordinaatit osoittavat lehmihakaa (erilliskohteet A ja B)

Kohde sijaitsee Paimion kirkolta 1 km koilliseen. Koordinaatti osoittaa alueella olevalle rikkaalle kalmistoalueelle.

Aiemmat löydöt: TYA 182:1-12,211:1-373, 223:1-1152, 235:1-4, 236:1-8, 244:1-627, 268:1-6, 269:1-411, 270:1-155, 271:1-89, 272:1-53,273:1-53, 325:1-125, 736:1-2

Inventointilöydöt: -

Tutkimukset: Koekaivaus Jukka Luoto 1980
Kaivaus Riitta Fischer & Jukka Luoto 1982
Kaivaus Jukka Luoto & Henrik Asplund 1983
Kaivaus Martti Pärssinen 1983
Tarkastus Jukka Luoto & Henrik Asplund 1983
Kaivaus Jukka Luoto & Henrik Asplund 1984
Kaivaus Jukka Luoto & Henrik Asplund 1984
Tarkastus Jukka Luoto & Henrik Asplund 1984
Kaivaus Jukka Luoto & henrik Asplund 1985
Kaivaus Jukka Luoto & Henrik Asplund 1985
Tarkastus Jukka Luoto ja Henrik Asplund 1985
Kaivaus Jukka Luoto & Jaana Riikonen 1986
Hoito Teija Tiitinen 1990
Hoito Teija Tiitinen 1991
Hoito Teija Tiitinen 1992
Hoito Teija Tiitinen 1993
Hoito Henrik Asplund 1994
Hoito Henrik Asplund 1995
Hoito Satu Hirvonen-Mikkonen 1998
Hoito Marja Sipilä 1999
Inventointi Eeva Raike 2005

Kiinteistötiedot: Kiinteistö: 577-453-1-106 LOPPI
Maanomistaja: KESKITALO MARGA ALICE
Osoite: Puranpojantie 120-1, 21530 Paimio
Kiinteistö: 577-453-1-106 LOPPI
Maanomistaja: PAAVO ENSIO KESKITALON
OIKEUDENOMISTAJAT
Osoite: Jussi Keskitalo, Spurila, 21530 Paimio
Kiinteistö: 577-453-1-106 LOPPI
Maanomistaja: KESKITALO-KOIVURANTA ULLA-MARJA
MINNE
Osoite: Elokatu 12 D, 29200 Harjavalta
Kiinteistö: 577-453-1-106 LOPPI
Maanomistaja: KESKITALO-HOUKKA HANNA ALISE
Osoite: Rantatie 35, 32200 Loimaa

Kiinteistö: 577-486-3-435 , SPURILA

Maanomistaja: Samat kuin Loppi-nimisen tilan omistajat

- Tarkastus:** toukokuu 2005
- Kartat:** 1
- Kuvat:** **Negatiivit:** 136706-136708 **Diat:** -
- Sijainti ja maasto:** Kohde sijaitsee Spurilan kartanosta lounaaseen olevalla peltoalueella, peltosaarekkeilla ja pellon pohjoispuolisessa metsikössä.
- Kohteen kuvaus:** Laaja Spurilan muinaisjäännösalue käsittää useamman kalmiston ja asuinpaikan peltomaisemassa Vähäjoen laaksossa. Entisessä lehmihaassa Spurilaan johtavan tien eteläpuolella on sekä vanhemman että nuoremman rautakauden polttokalmisto että kivikautisen asuinpaikan jäännökset. Peltosaarekkeella Spurilan kartanon puutarhan ja peltoaukean rajalla on nuoremman rautakauden kalmisto kuten myös peltosaarekkeella siitä 300 m länteen. Kalmisto D sijaitsee kartanon entisessä omenapuutarhassa, tien eteläpuolella ja ajoittuu kansainvaellusajalle. Rautakauden asuinpaikkajäännöksiä on löydetty monesta eri kohtaa, ennen kaikkea pellolta Vähäjoen mutkasta luoteeseen noin 400 m.
- Laajuus:** Hyvin laaja muinaisjäännösryhmä.
- Ehdotus suoja-alueeksi:** -
- Suojelutoimenpiteet:** -
- Havaintomahdollisuudet:** Hyvät
- Lähistön kohteita:** ks. karttaliite
- Tiedossa olevat maankäyttösuunnitelmat:** Alue on merkitty Paimion maisemaselvityksessä arvokkaaksi viljelymaisemaksi.
- Koekuopat:** -
- Pintapöiminta:** -



136706-136707. Panoraama Spurilan muinaisjäännöskohteesta. Lounaasta.

Peruskarttaliite

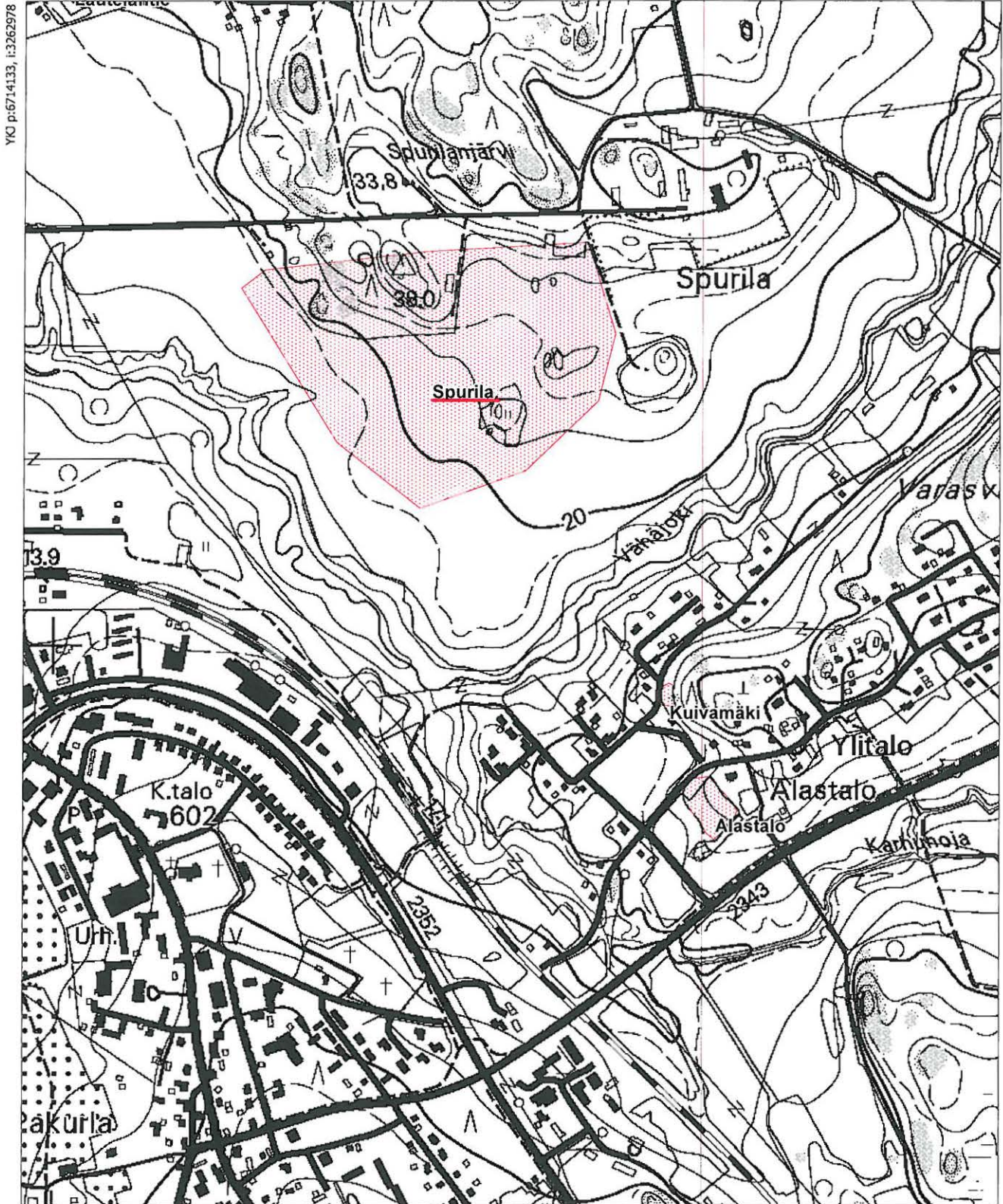
20. Spurila, 577010020

PK 202103 Paimio

MK 1:10000

P:6713640, I:3263640

Z:22,5-30



YKJ p:6714133, I:3262978

MK 1:10000

YKJ p:6712033, I:3264679

21. Nenämäki (hautapaikat - hautaröykkiöt - pronssikautinen)

Muinaisjäännösrekisterinumero:	577010021	
Kunta:	Paimio	Kylä: Vartsala
Muinaisjäännöstyyppi:	hautapaikat	Tyypin tarkenne: hautaröykkiöt
Ajoitus:	pronssikautinen	
Rauhoitusluokka:	1	Lukumäärä: 1
Sijainti:	PK 202103 Paimio P:6707787, I:3260883 Z:22,5 Kohde sijaitsee Paimion kirkosta 5,4 km etelälounaaseen.	
Aiemmat löydöt:	-	
Inventointilöydöt:	-	
Tutkimukset:	Inventointi Allan Lindroos 1927 Inventointi Eeva Raike 2005	
Kiinteistötiedot:	Kiinteistö: 577-495-4-19 ALHAINEN Maanomistaja: LINDBERG TARJA JOHANNA Osoite: Sauvontie 109 As 1, 21510 Hevonpää	
Tarkastus:	toukokuu 2005	
Kartat:	1	
Kuvat:	Negatiivit: 136702-136703	Diat: -
Sijainti ja maasto:	Röykkiö sijaitsee Alhaisten päärakennuksesta 100 m länteen ja 500 m Paimionjoesta itään.	
Kohteen kuvaus:	Röykkiö sijaitsee peltojen keskeltä kohoavalla kalliomaellä. Röykkiö on melko hyvin säilynyt ja sen koko on 17 x 8,5 m ja korkeus noin 1,5 m. Luoteispuolella kiveystä on valunut hieman alas kalliolta ja pieni mahdollinen ryöstökuoppa on röykkiön luoteisosassa. Röykkiö on vahvan jäkälän peitossa ja uloimmat kivet ovat ruohon peitossa. Se on koottu pyöristyneistä ranta- ja lohkarekivistä ja sen laella on laaja keskikuopanne. Röykkiön luoteisosassa näkyy epämääräinen reunakehäntäpainen rakennelma. Kohde kuuluu laajaan Paimionjokilaakson kulttuurimaiseman suojelualueeseen, joka sisältää muinaisjäännösten lisäksi useita historiallisen ajan ja rakennussuojelukohteita.	
Laajuus:	-	
Ehdotus suoja-alueeksi:	-	
Suojelutoimenpiteet:	Maanomistajan kanssa keskusteltiin ja hän oli tietoinen röykkiön olemassaolosta.	
Havaintomahdollisuudet:	Hyvät	
Lähistön kohteita:	Ks. karttaliite	
Tiedossa olevat maankäyttösuunnitelmat:	-	
Koekuopat:	-	
Pintapöimintä:	-	



136702. Nenämäen pronssikautinen röykkiö. Etelästä.

Peruskarttaliite

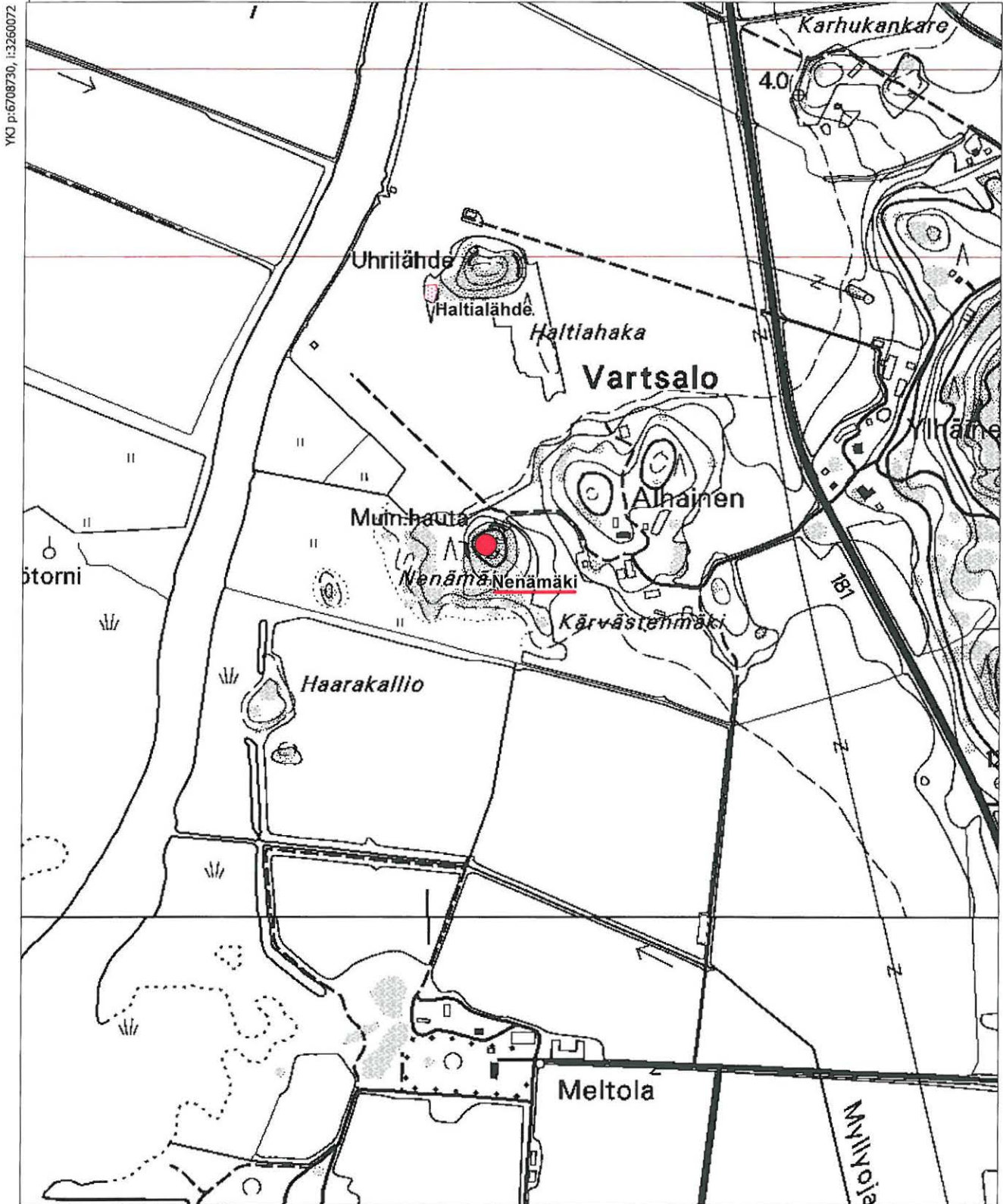
21. Nenämäki, 577010021

PK 202103 Paimio

MK 1:10000

P:6707787, I:3260883

Z:22,5



22. Ylhäinen (hautapaikat - hautaröykkiöt - pronssikautinen)

Muinaisjäännösrekisterinumero:	577010022	
Kunta:	Paimio	Kylä: Vartsala
Muinaisjäännöstyyppi:	hautapaikat	Tyyppin tarkenne: hautaröykkiöt
Ajoitus:	pronssikautinen	
Rauhoitusluokka:	1	Lukumäärä: 1
Sijainti:	PK 202103 Paimio P:6708015, I:3261831 Z:65 Kohde sijaitsee Paimion kirkosta 4,9 km etelään.	
Aiemmat löydöt:	-	
Inventointilöydöt:	-	
Tutkimukset:	Inventointi Allan Lindroos 1927 Inventointi Eeva Raike 2005	
Kiinteistötiedot:	Kiinteistö: 577-495-2-6 YLHÄINEN Maanomistaja: LINDBERG MIKKO KUSTAA JUHANI Osoite: Sauvontie 108-2, 21510 Hevonpää	
Tarkastus:	toukokuu 2005	
Kartat:	1	
Kuvat:	Negatiivit: 136737-136738	Diat: -
Sijainti ja maasto:	Kohde sijaitsee Ylhäisten tilan itäpuolella kohoavalla Tipumäellä, noin 700 m etelään mt:stä 110.	
Kohteen kuvaus:	Röykkiö sijaitsee korkealla, Tipumäki nimisellä kalliolla 1,2 km itään Paimionjoesta. Kalliolta avautuu hieno näköala ympäristöön. Röykkiö on lähes pyöreä kooltaan 12 x 12, 5 m ja korkeudeltaan vähän alle 2 m. Röykkiö on koottu pyörityneistä ranta- ja lohkarekivistä ja sen laella on epäsymmetrinen alle metrin syvyinen kuopanne. Röykkiössä on eri puolilla pieniä röstökuoppia, mutta reunoiltaan se on melko hyvin säilynyt.	
Laajuus:	-	
Ehdotus suoja-alueeksi:	-	
Suojelutoimenpiteet:	-	
Havaintomahdollisuudet:	Hyvät	
Lähistön kohteita:	Ks. karttaliite	
Tiedossa olevat maankäyttösuunnitelmat:	-	
Koekuopat:	-	
Pintapöiminta:	-	



136737. Ylhäisten röykkiö, joka sijaitsee Tipumäellä. Idästä.

Peruskarttaliite

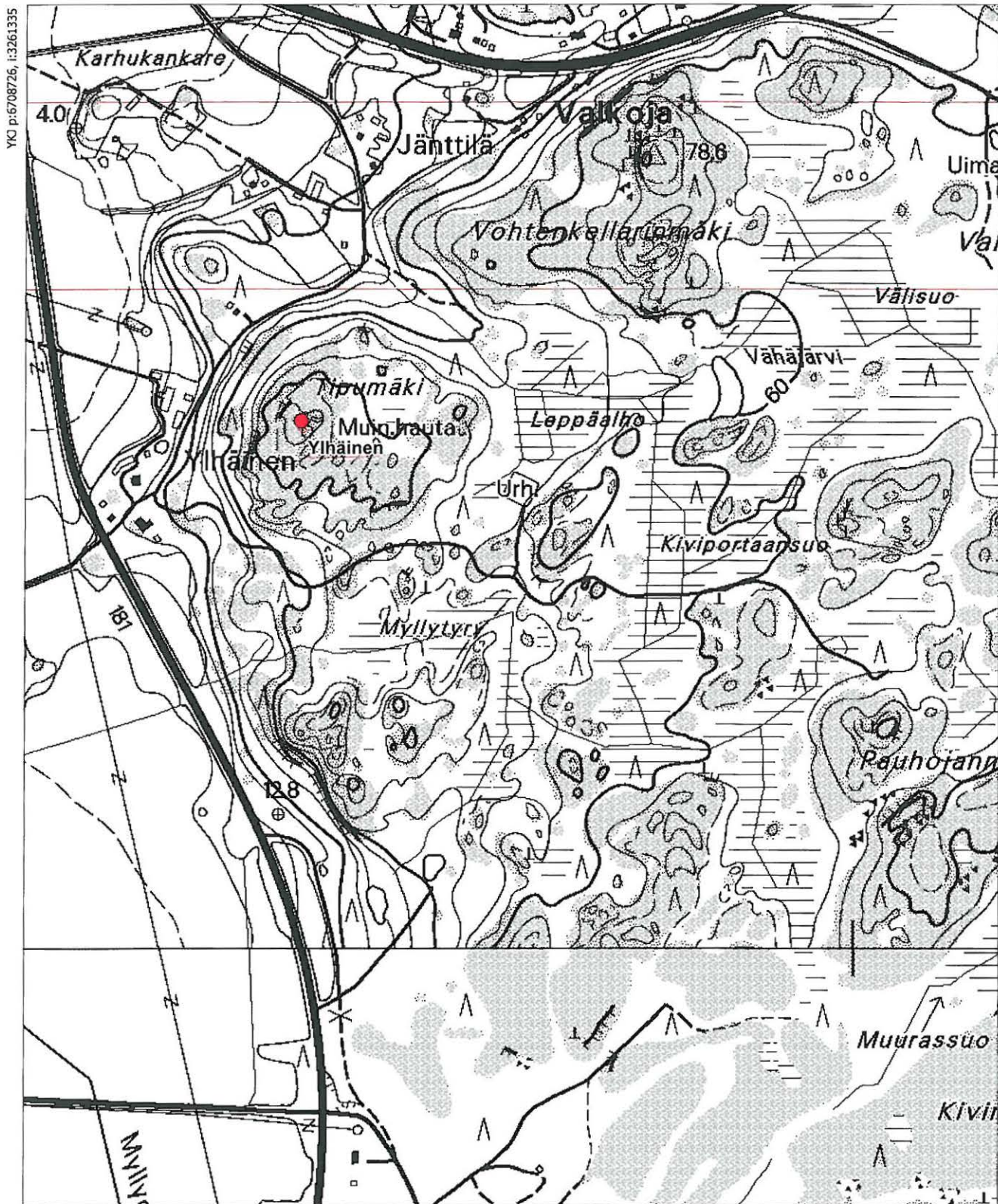
22. Ylhäinen, 577010022

PK 202103 Paimio

MK 1:10000

P:6708015, I:3261831

Z:65



YKJ p:6708726, I:3261335

MK 1:10000

YKJ p:6706626, I:3263035

23. Kirkkoniitunmäki (hautapaikat - hautaröykkiöt - pronssikautinen)

Muinaisjäännösrekisterinumero:	577010023	
Kunta:	Paimio	Kylä: Maljamäki
Muinaisjäännöstyyppi:	hautapaikat	Tyypin tarkenne: hautaröykkiöt
Ajoitus:	pronssikautinen	
Rauhoitusluokka:	1	Lukumäärä: 2
Sijainti:	PK 202106 Kevola P:6707406, I:3265361 Z:70 Kohde sijaitsee Paimion kirkolta 5,5 km eteläkaakkoon. Toisen röykkiön koordinaatit: 6707396/3265361	
Aiemmat löydöt:	-	
Inventointilöydöt:	-	
Tutkimukset:	Inventointi Allan Lindroos 1927 Tarkastus Ella Kivikoski 1934 Hoito Teija Tiitinen 1993 Inventointi Eeva Raike 2005	
Kiinteistötiedot:	Kiinteistö: 577-457-1-29 SAARIKKO Maanomistaja: VUORENMAA ANTTI ILMARI oikeudenomistajat: Osoite: Husontie 150-2 As 2, 21530 Paimio Kiinteistö: 577-457-1-29 SAARIKKO Maanomistaja: VUORENMAA SIGNE KAARINA Osoite: Husontie 152 As 1, 21530 Paimio	
Tarkastus:	toukokuu 2005	
Kartat:	1	
Kuvat:	Negatiivit: -	Diat: -
Sijainti ja maasto:	Röykkiöt sijaitsevat Maljamäen kylässä Vainionojan länsipuolella olevan kalliopaljastuman itälaidalla.	
Kohteen kuvaus:	Röykkiöt sijaitsevat Kirkkoniitunmäen jyrkkärinteisellä kalliolla lähes huomaamattoman Vainionojan länsipuolella. Eteläisempi röykkiö on osittain tuhoutunut. Pohjoisempi on paremmin säilynyt lukuun ottamatta keskellä olevaa kuoppaa. Eteläisemmän mitat: 13,9 m x 13,8 m, korkeus 2,3 m. Suurehkoista ranta- ja lohkarekivistä koottu pyöreä röykkiö, jonka keskellä matala laaja kuoppa. Röykkiön eteläreunalla vähän kylmämuurausta. Pohjoisemmän röykkiön mitat: 14,5m x 14,2 m ja korkeus 1,4 m. Suurehkoista lohkareista rakennettu pyöreä röykkiö, jonka laella on halkaisijaltaan 2 metriä laaja ja noin metrin syvyinen kuoppa.	
Laajuus:	-	
Ehdotus suoja-alueeksi:	-	
Suojelutoimenpiteet:	-	
Havaintomahdollisuudet:	Hyvät	
Lähistön kohteita:	Ks. karttaliite	
Tiedossa olevat maankäyttösuunnitelmat:	-	
Koekuopat:	-	
Pintapöiminta:	-	

Peruskarttaliite

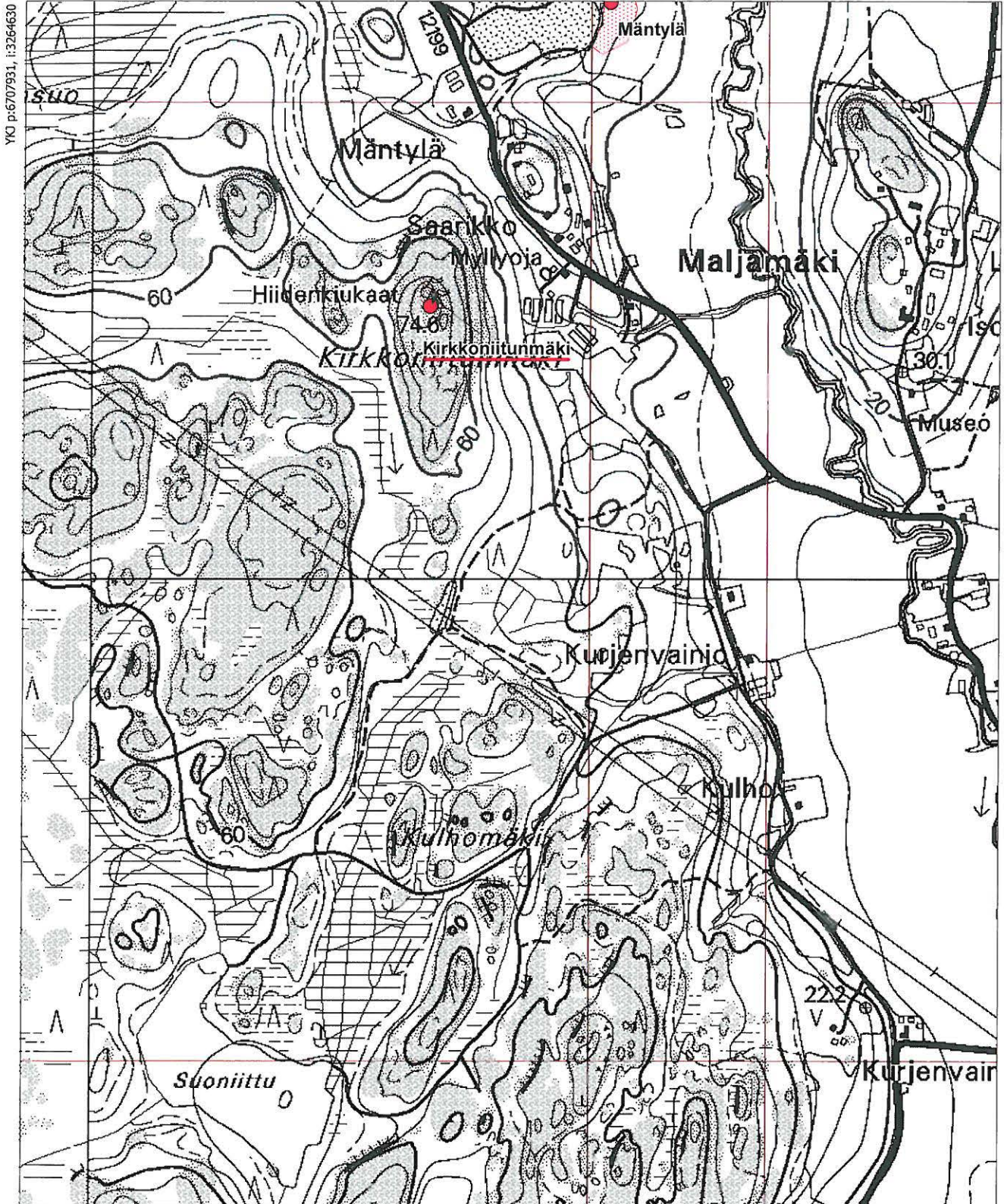
23. Kirkkoniitunmäki, 577010023

PK 202106 Kevola

MK 1:10000

P:6707406, I:3265361

Z:70



YKJ p:6707931, I:3264630

MK 1:10000

YKJ p:6705831, I:3266331

24. Toispuolojannummi (asuinpaikat - ei määritelty - moniperiodinen)

Muinaisjäännösrekisterinnumero: 577010024

Kunta: Paimio **Kylä:** Askala

Muinaisjäännöstyyppi: asuinpaikat **Tyyppin tarkenne:** ei määritelty

Ajoitus: moniperiodinen

Rauhoitusluokka: 1/2 **Lukumäärä:** 1

Sijainti: PK 202103 Paimio
P:6716468, I:3263603
Z:40,5-44,5
keskipistekoordinaatit. Kohde sijaitsee Paimion kirkosta 3,8 km pohjoiseen.

Aiemmat löydöt: KM 8955 :1-269, 9080, 9390 :1-266, 9605 :12, 9862 :2, 9865 :1-3, 18174, 18179, 19241: 1-45, 24153, 25790: 1-28, 26268, 27182, 28800
TYA 542:1-4, 656:1

Inventointilöydöt: -

Tutkimukset: Irtolöytö ei tiedossa 1886
Tarkastus A. M. Tallgren 1926
Kaivaus Aarne Äyräpää 1928
Tarkastus ei tiedossa 1929
Irtolöytö ei tiedossa 1930
Kaivaus Sakari Pälsi 1931
Irtolöytö ei tiedossa 1932
Irtolöytö ei tiedossa 1934
Tarkastus Ella Kivikoski 1934
Tarkastus Jukka Luoto 1962
Tarkastus A.-L. Hirviluoto, M. Huurre, T. Miettinen 1969
Irtolöytö ei tiedossa 1970
Kaivaus Leena Ruonavaara 1973
Kaivaus M. Ikäheimo, J. Luoto 1980
Tarkastus Heljä Brusila 1990
Koekaivaus Simo Vanhatalo 1992
Inventointi Eeva Raike 2005

Kiinteistötiedot: Kiinteistö: 577-405-1-13 SORANOTTOPIAIKKA
Maanomistaja: PAIMION KAUPUNKI
Osoite: Pl 50, 21531 PAIMIO
Osoite: Pl 50, 21531 Paimio
Kiinteistö: 577-405-2-15 TIEMAA
Maanomistaja: PAIMION KAUPUNKI
Osoite: Pl 50, 21531 Paimio
Kiinteistö: 577-405-2-76 KESKITALO
Maanomistaja: PAIMION KAUPUNKI
Osoite: Pl 50, 21531 Paimio
Kiinteistö: 577-405-8-2 NUMMENTALO
Maanomistaja: AIRIO HENRIK VALDEMAR
Osoite: Askalantie 46 As 1, 21530 Paimio

Tarkastus: toukokuu 2005

Kartat: 1

Kuvat: **Negatiivit:** 136772 **Diat:** -

Sijainti ja maasto: Kohde sijaitsee Paimionjoesta 800 m itään olevalla peltojen ympäröimällä mäntymetsäniemekkeellä. Tarvasjoelle johtavan tien on aivan kohteen itäpuolella.

- Kohteen kuvaus:** Toispuolojan muinaisjäännösalueen länsiosassa on suuri hiekkakuoppa, jonka reunamille asti jäljellä oleva muinaisjäännösalue jatkuu. Tämän laajan hiekkakuopan kohdalla on suoritettu kaivaustutkimuksia jo 1928 ja 1931 ennen sen laajentamista. Vuoden 1992 koekaivauksessa mäen laella löytyi harvinainen pronssikaudelle ajoittuva viulunjousisolki, joka on toistaiseksi ainoa periodinsa edustaja Suomessa. Nykyisin alue on hyvin pusikoitunut ja osaa hiekkakuopasta on käytetty pienimuotoisena kaatopaikkana.
- Laajuus:** noin 1 ha
- Ehdotus suoja-alueeksi:** -
- Suojelutoimenpiteet:** -
- Havaintomahdollisuudet:** Kohtalaiset, alue on pusikoitunut
- Lähistön kohteita:** Askalan kylän kohteet
- Tiedossa olevat maankäyttösuunnitelmat:** -
- Koekuopat:** -
- Pintapoiminta:** -

Peruskarttaliite

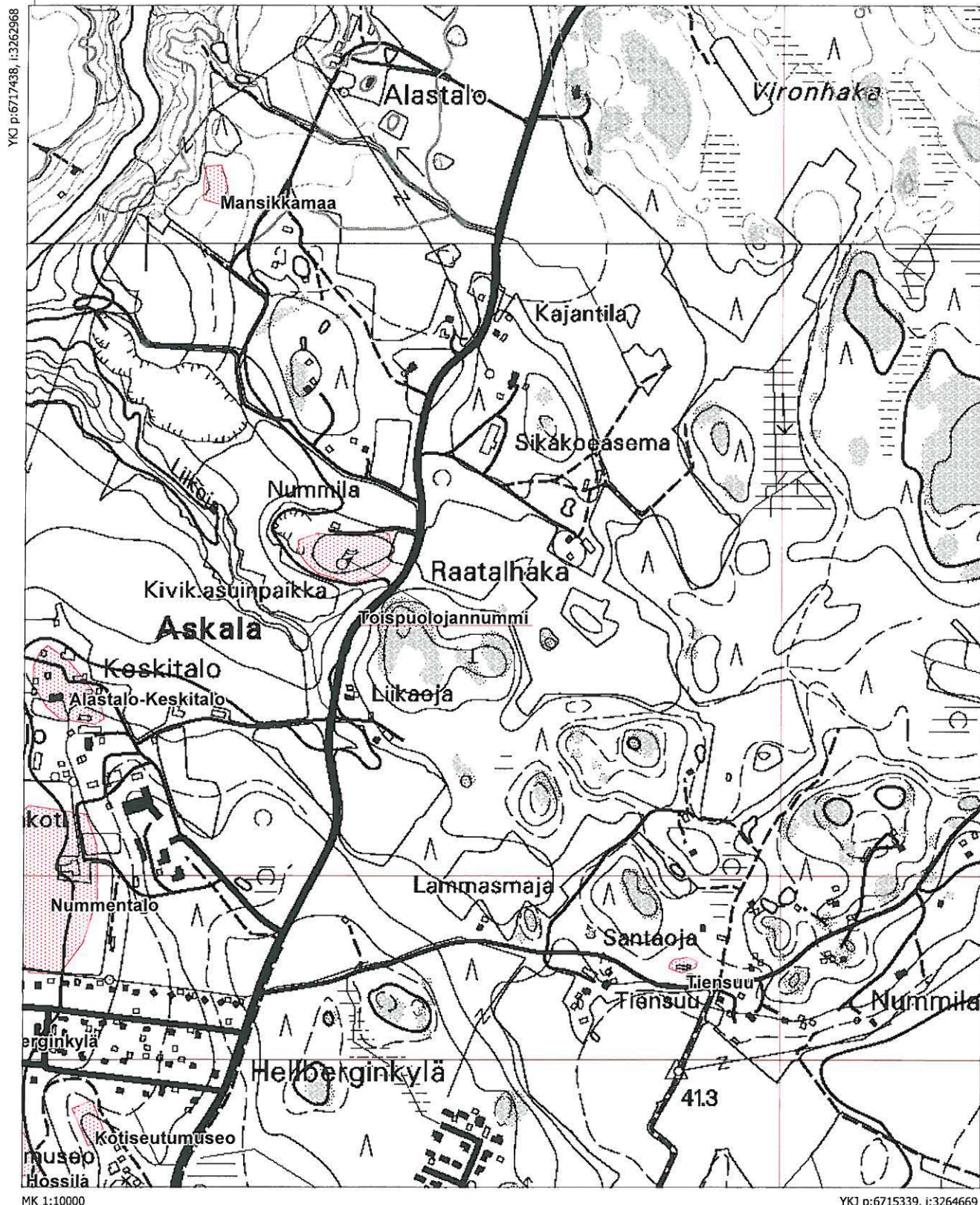
24. Toispuolojannummi, 577010024

PK 202103 Paimio

MK 1:10000

P:6716468, I:3263603

Z:40,5-44,5



25. Sievolanmäki (muinaisjäännösryhmät - ei määritelty - rautakautinen)

Muinaisjäännösrekisterinumero:	577010025	
Kunta:	Paimio	Kylä: Sievola
Muinaisjäännöstyyppi:	muinaisjäännösryhmät	Tyyppin tarkenne: ei määritelty
Ajoitus:	rautakautinen	
Rauhoitusluokka:	1	Lukumäärä: 1
Sijainti:	PK 202103 Paimio P:6713552, I:3261206 Z:25-30 keskikoordinaatti. Kohde sijaitsee Paimion kirkosta 2,2 km luoteeseen.	
Aiemmat löydöt:	TYA 153:1-13, 179:1-1226, 186:1-1991, 209:1-462, 241:1-3, 510:1-2	
Inventointilöydöt:	-	
Tutkimukset:	Koekaivaus Jukka Luoto 1980 Koekaivaus Jukka Luoto 1981 Kaivaus Riitta Fischer 1982 Inventointi Eeva Raike 2005	
Kiinteistötiedot:	Kiinteistö: 577-482-2-50 ALISTALO Maanomistaja: YÖNTILÄ TOMMI EEMIL PETTERI Osoite: Veikkarintie 48, 21530 Paimio Kiinteistö: 577-482-2-65 KOIRAMÄKI Maanomistaja: YÖNTILÄ TOMMI EEMIL PETTERI Osoite: Veikkarintie 48, 21530 Paimio Kiinteistö: 577-482-2-66 YLISTALO Maanomistaja: YÖNTILÄ TOMMI EEMIL PETTERI Osoite: Veikkarintie 48, 21530 Paimio Kiinteistö: 577-491-2-8 MYLLYMÄKI Maanomistaja: YÖNTILÄ TOMMI EEMIL PETTERI Osoite: Veikkarintie 48, 21530 Paimio Kiinteistö: 577-491-2-19 VIERULA Maanomistaja: PIHKANEN PIRKKO JA LEO Osoite: Veikkarintie 58 As 1, 21530 Paimio	
Tarkastus:	toukokuu 2005	
Kartat:	1	
Kuvat:	Negatiivit: -	Diat: -
Sijainti ja maasto:	Muinaisjäännösryhmä sijaitsee Paimionjoen länsipuolella, peltoaukeitten keskellä olevalla kylämäellä.	
Kohteen kuvaus:	Turun yliopiston tutkimuksissa, joiden tavoitteena oli tämän asemaltaan keskeisen Paimion jokilaakson kylän historian selvittely, havaittiin mäen olleen voimakkaasti asuttu rautakaudella ja tutkijat päättelivät sen olleen senaikaisen Paimion keskuksia. Koko mäki on esihistoriallisen asutuksen kattama. Tutkitut kohteet sijaitsivat mäen länsipäässä, joka on ollut asumaton viime vuosisadat ja siksi säilynyt melko hyvin. Mäen lounaisimmassa päässä on ollut asuinpaikka, kun taas mäen laella ja etelärinteellä on ollut kalmisto. Asuinpaikkaan viittaavia löytöjä on tavattu mäen eteläpuoleiselta peltoaukealta ja asuinpaikasta lienee kysymys myös mäen koilliskulmassa. Mäellä tehdään korjaustöitä ja talojen ympäristöissä on kaivettu salaojia ja viemäriputkia.	
Laajuus:	-	
Ehdotus suoja-alueeksi:		
Suojelutoimenpiteet:		
Havaintomahdollisuudet:	Hyvät	
Lähistön kohteita:	Ks. karttaliite	

Tiedossa olevat maankäyttösuunnitelmat: Alueella pari maatilaa, joiden parannustyöt saattavat osittain tuhota muinaisjäännöstä.

Koekuopat: -

Pintapöiminta: Maalaistalojen lähistölle kaivettujen ojien leikkauksia käytiin läpi, mutta mitään esihistoriaan viittaa ei havaittu.

Peruskarttaliite

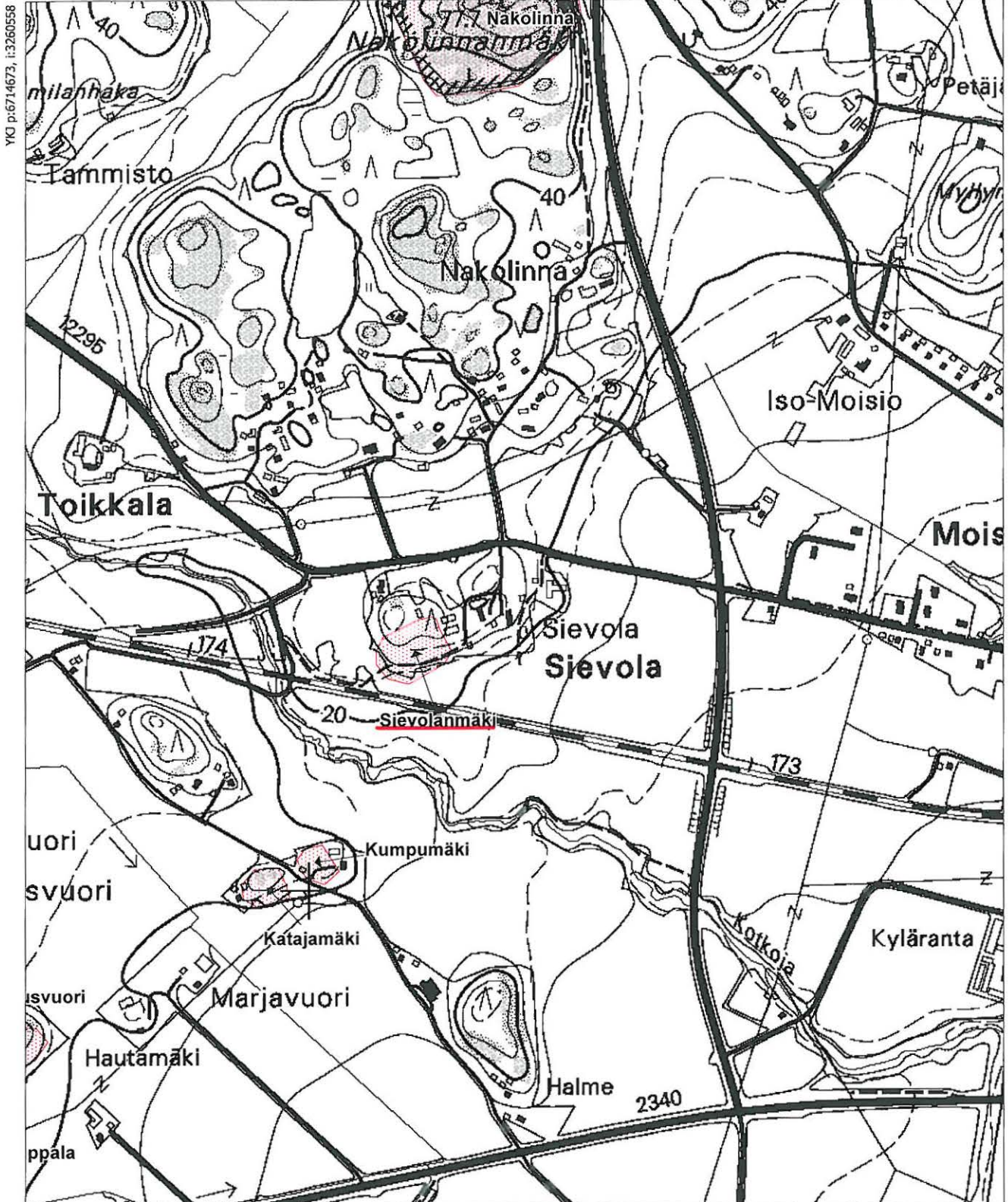
25. Sievolanmäki, 577010025

PK 202103 Paimio

MK 1:10000

P:6713552, I:3261206

Z:25-30



MK 1:10000

YKJ p:6712573, I:3262259

26. Alastalo-Keskitalo (muinajäännösryhmät - rautakautinen)

Muinaisjäännösrekisterinumero:	577010026	
Kunta:	Paimio	Kylä: Askala
Muinaisjäännöstyyppi:	Muinaisjäännösryhmät	Tyyppin tarkenne:
Ajoitus:	rautakautinen	
Rauhoitusluokka:	2	Lukumäärä: 1
Sijainti:	PK 202103 Paimio P:6716294, I:3263024 Z:40 Kohde sijaitsee Paimion kirkosta 3,6 km pohjoiseen.	
Aiemmat löydöt:	KM 9712, 9869: 1-120, 9927: 1-9, 9928: 1-68, 9971: 1-2. Osin rautakautisia kalmistolöytöjä, osin pelloilta löydettyjä kivikautisia löytöjä	
Inventointilöydöt:	-	
Tutkimukset:	Kaivaus Ella Kivikoski 1934 Inventointi Eeva Raike 2005	
Kiinteistötiedot:	Kiinteistö: 577-405-2-44 ALASTALO II Maanomistaja: Alava Marko ja Mari Osoite: Askalantie 60, 21530 Paimio Kiinteistö: 577-405-2-77 KESKITALO II Maanomistaja: NIITYNPERÄ MIKKO ANTERO Osoite: Askalantie 56 As 1, 21530 Paimio Kiinteistö: 577-405-7-4 ALASTALO Maanomistaja: ALAVA OLLI ANTERO Osoite: Askalantie 58 As 2, 21530 Paimio Kiinteistö: 577-405-7-4 ALASTALO Maanomistaja: ALAVA RIITTA TELLERVO Osoite: Isokartanontie 3, 10420 Pohjankuru	
Tarkastus:	toukokuu 2005	
Kartat:	1	
Kuvat:	Negatiivit: 136753-136756, 136771 Diat: -	
Sijainti ja maasto:	Muinaisjäännösryhmä sijaitsee peltojen keskellä olevalla Askalan kylämäellä Alastalon ja Keskitalon tilojen pihapiirissä, Paimionjoesta noin 400 metriä itään.	
Kohteen kuvaus:	Polttokenttäkalmisto sijaitsee Keskitalon pihassa. Kivikoski kirjoitti vuoden 1934 raportissaan, että ulkovajan koskemattomassa pohjassa polttokenttäkalmistoa olisi vielä jäljellä. Uudet omistajat olivat kuitenkin kalmiston olemassaolosta tietämättömiä ja olivat kaivaneet vajan maapohjan noin 30 cm syvemmälle. Reunoissa oli havaittavissa nokista maata, palaneita kiviä ja joitakin palaneen luun paloja, joita ei otettu vuoden 2005 inventoinnissa talteen. Lisäksi Keskitalon maalla on ollut myös kuppi- eli uhrikivi, joka on räjäytetty vuoden 1934 kaivausten jälkeen. Alastalon pihapiirissä on ollut roomalaisaikainen maansekainen hautaröykkiö, jonka Kivikoski kaivoi 1934. Lisäksi molempien tilojen maalta on löydetty kampakeraamisen ajan löytöjä mm. saviastianpaloja. Muinaisjäännösryhmä on osin tutkittu, osin hävitetty ja mahdollisesti siitä on vielä jotain jäljellä ainakin Keskitalon pihapiirissä. Kylämäen pelloilta on löytynyt vuosien varrella kivikautisia esinelöytöjä, joista osa on joutunut hukkaan.	
Laajuus:	Kohde hajanainen, mutta laaja.	
Ehdotus suoja-alueeksi:	-	
Suojelutoimenpiteet:	Keskitalon uusille omistajille vietiin vanhat raportit kaivauksista ja kerrottiin, että alueella on mahdollisesti vielä jäljellä muinaisjäännöstä. Lisäksi Alastalon omistajien kanssa keskusteltiin kaivetusta muinaisjäännöksestä.	
Havaintomahdollisuudet:	Hyvät	

Lähistön kohteita: Ks. karttaliite

Tiedossa olevat maankäyttösuunnitelmat: -

Koekuopat: -

Pintapoiminta: Kaivetun vajan reunoja tarkastettiin ja havaittiin joitakin palaneen luunpaloja, joita ei kuitenkaan otettu talteen.



136753 Askalan Alastalon-Keskitalon muinaisjäännöskohteen Alastalon pihapiirin alue, jossa on ollut roomalaisaikainen röykkiö keskellä kuvaa olevan puun kohdalla. Kivikoski tutki röykkiön 1930-luvulla.



136754. Saman muinaisjäännöskohteen Keskitalon pihapiiriä, jonka alueelta Kivikoski tutki 1930-luvulla viinkinkiajan kalmistoa.



136755. Keskitalon tilan ulkovaja, jonka pohjamaat kaivettu pois. Vuonna 1930-luvun tietojen mukaan vajan alla olisi ollut kalmistoa vielä jäljellä. Idästä.

Peruskarttaliite

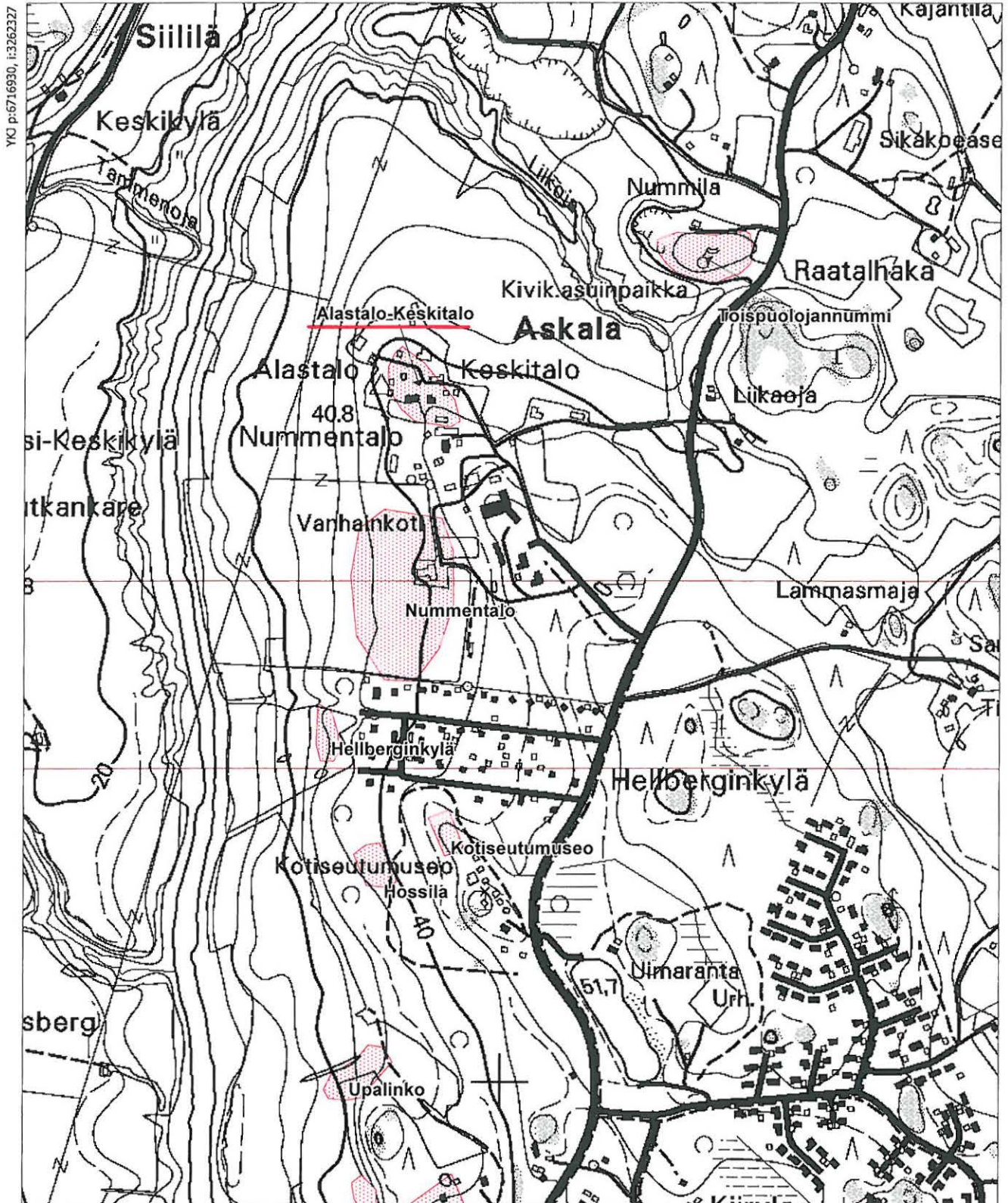
26. Alastalo-Keskitalo , 577010026

PK 202103 Paimio

MK 1:10000

P:6716294, I:3263024

Z:40



YKJ p:6716930, I:3262327

MK 1:10000

YKJ p:6714831, I:3264028

27. Luuspää (hautapaikat - hautaröykkiöt - pronssikautinen)

**Muinaisjäännös-
rekisterinumero:** 577010027

Kunta: Paimio

Kylä: Luuspää

Muinaisjäännöstyyppi: hautapaikat

Tyyppin tarkenne: hautaröykkiöt

Ajoitus: pronssikautinen

Rauhoitusluokka: 1

Lukumäärä: 3

Sijainti: PK 202105 Pöylä
P:6705559, I:3265657
Z:65

Pohjoisin röykkiö, 6705559/3265657: röykkiö 1

Muiden röykkiöiden GPS-koordinaatit: röykkiö 2: 6705539/3265657, röykkiö 3:
6705540/3265656

Röykkiöt sijaitsevat Paimion kirkosta noin 7,5 km kaakkoon.

Aiemmat löydöt: -

Inventointilöydöt: -

Tutkimukset: Inventointi Allan Lindroos 1927
Inventointi Eeva Raike 2005

Kiinteistötiedot: Kiinteistö: 577-455-1-12 LÖYHÄINEN
Maanomistaja: ANSIO MAURI JA MIKKO
Osoite: Husontie 284 As 1, 21530 Paimio

Tarkastus: toukokuu 2005

Kartat: 1

Kuvat: **Negatiivit:** -

Diat: -

Sijainti ja maasto: Röykkiöt sijaitsevat Poutajoen länsipuolella, Löyhäistenmäki -nimisellä kalliolla, mistä avautuu laaja näkymä jokilaaksoon.

Kohteen kuvaus: Eteläisimmän ja pohjoisimman röykkiön välimatka on pohjois-etelä -suunnassa 160 m. Muinaisjäännösmerkki peruskartalla tarkoittanee pohjoisinta röykkiötä. Eteläisin röykkiö on 8,25 x 4 m:n kokoinen, matala ja melko hyvin säilynyt. Keskimmäinen on oli huomattavasti suurikokoisempi, 15 x 11,5 ja korkeus 1,6 m. Röykkiö on hajotettu kahteen osaan, osien välissä näytti kulkevan tie. Kolmas oli matala ja täysin sammaleen peitossa. Inventoinnissa 1927 ei voitu varmuudella todeta matalaa röykkiötä ihmisen tekemäksi. Ei myöskään vuoden 2005 inventoinnissa.

Varsinais-Suomen suojelualueet ja kohteet SU-kohde 655 (Paimio, osa-alue 33)

Laajuus: -

Ehdotus suoja-alueeksi: -

Suojelutoimenpiteet:

Havaintomahdollisuudet: Hyvät

Lähistön kohteita: Ks. karttaliite

**Tiedossa olevat
maankäyttösuunnitelmat:** -

Koekuopat: -

Pintapöiminta: -

Peruskarttaliite

27. Luuspää, 577010027

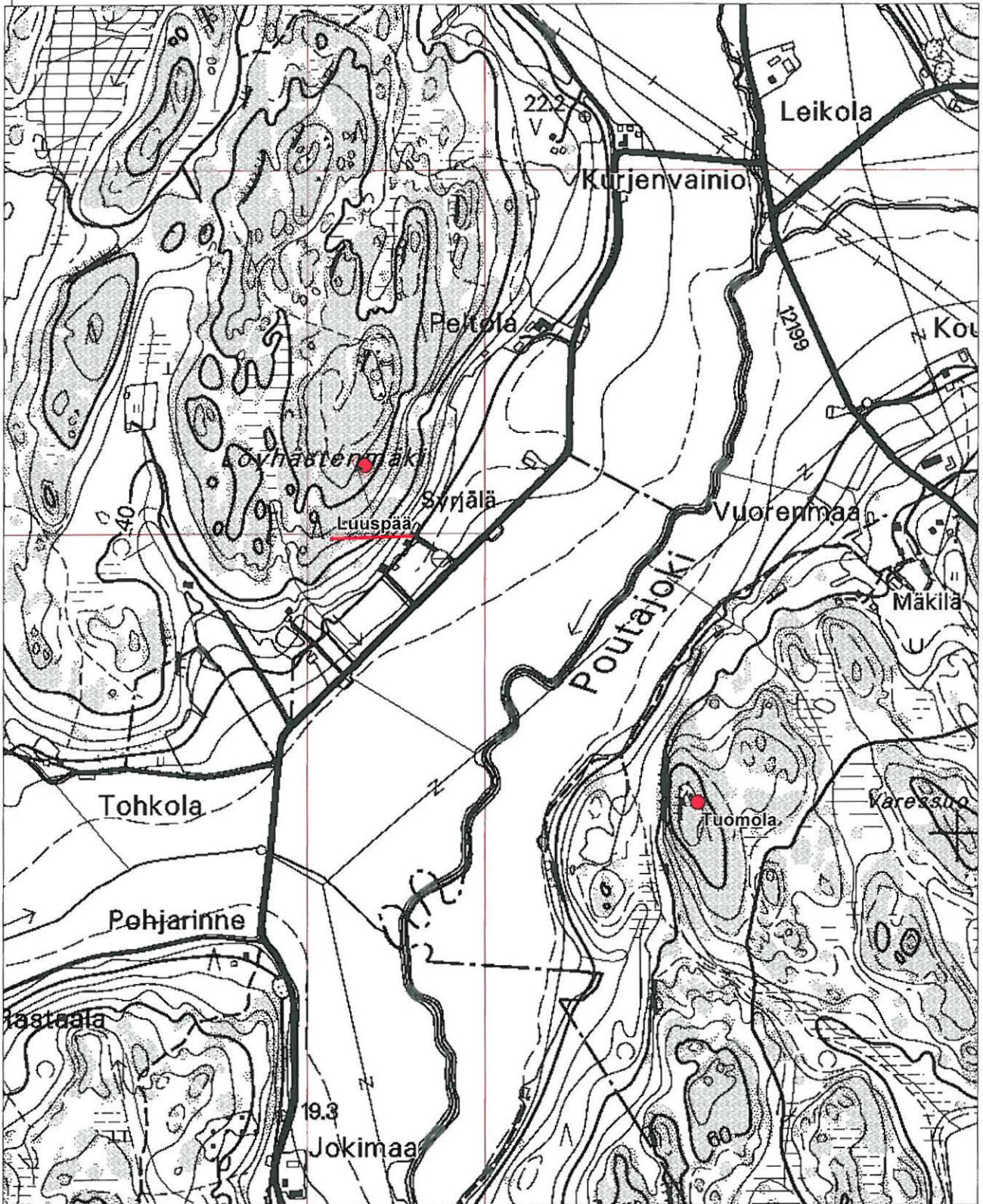
PK 202105 Pöylä

MK 1:10000

P:6705559, I:3265657

Z:65

YKJ p:6706355, I:3265015



MK 1:10000

YKJ p:6704255, I:3266716

28. Muurmäki (puolustusvarustukset - muinaislinnat - rautakautinen)

Muinaisjäännösrekisterinumero:	577010028	
Kunta:	Paimio	Kylä: Sattela
Muinaisjäännöstyyppi:	puolustusvarustukset	Tyypin tarkenne: muinaislinnat
Ajoitus:	rautakautinen	
Rauhoitusluokka:	1	Lukumäärä: 1
Sijainti:	PK 202106 Kevola P:6713418, I:3268970 Z:60-75 Kohde sijaitsee Paimion kirkolta noin 6 km itään. 25.2.2005 korjattu koordinaatti	
Aiemmat löydöt:	-	
Inventointilöydöt:	-	
Tutkimukset:	Inventointi Allan Lindroos 1927 Inventointi Eeva Raike 2005	
Kiinteistötiedot:	Kiinteistö: 577-481-1-13 YLITALO Maanomistaja: Aakula Arto Ilmari Osoite: Kisatie 8 As 12, 21530 Paimio Kiinteistö: 577-481-1-13 YLITALO Maanomistaja: Heinonen Terhi Helinä Osoite: Ilmarisentie 1 B 10, 21530 Paimio Kiinteistö: 577-481-1-13 YLITALO Maanomistaja: Aakula Kari Matti Osoite: Tuulikintie 5, 21530 Paimio Kiinteistö: 577-481-1-13 YLITALO Maanomistaja: Aakula Ilkka Arimo Osoite: Lymytie 2 C 13, 21530 Paimio	
Tarkastus:	toukokuu 2005	
Kartat:	1	
Kuvat:	Negatiivit: -	Diat: -
Sijainti ja maasto:	Muinaislinna (Muurmäki, Muurimäki tai Ruoklinna) sijaitsee Vistankylän ja Ruokolinnan kartanon itäpuolella kaikista muista suunnista paitsi etelästä peltojen ympäröimällä kallioniemekkeellä.	
Kohteen kuvaus:	Linnavuori on suojattu kivivallituksin. Vallien sisäpuolinen alue on noin 75 x 90 m:n kokoinen. Valli näkyy heikoimmin mäen itäpuolella. Sen leveys vaihtelee 2-4 metriin ja korkeus 1-1,25 metriin. Mäki on matalahko ja rinteillä on paljon luontaista pirunpeltoa. Vallitukset on mahdollisesti tehty niin, että pirunpellon alareunan kiviä on nostettu rinnettä ylöspäin toistensa päälle. Allan Lindroosin vuoden 1927 inventointikertomuksessa on piirretty kartta, jossa on selviä vallirakennelmia merkitty sekä pohjois- että eteläpuolelle.	
Laaajuus:	noin 7400 neliometriä	
Ehdotus suoja-alueeksi:	-	
Suojelutoimenpiteet:	-	
Havaintomahdollisuudet:	Hyvät	
Lähistön kohteita:	Ks. karttaliite	
Tiedossa olevat maankäyttösuunnitelmat:	-	
Koekuopat:	-	
Pintapoininta:	-	

Peruskarttaliite

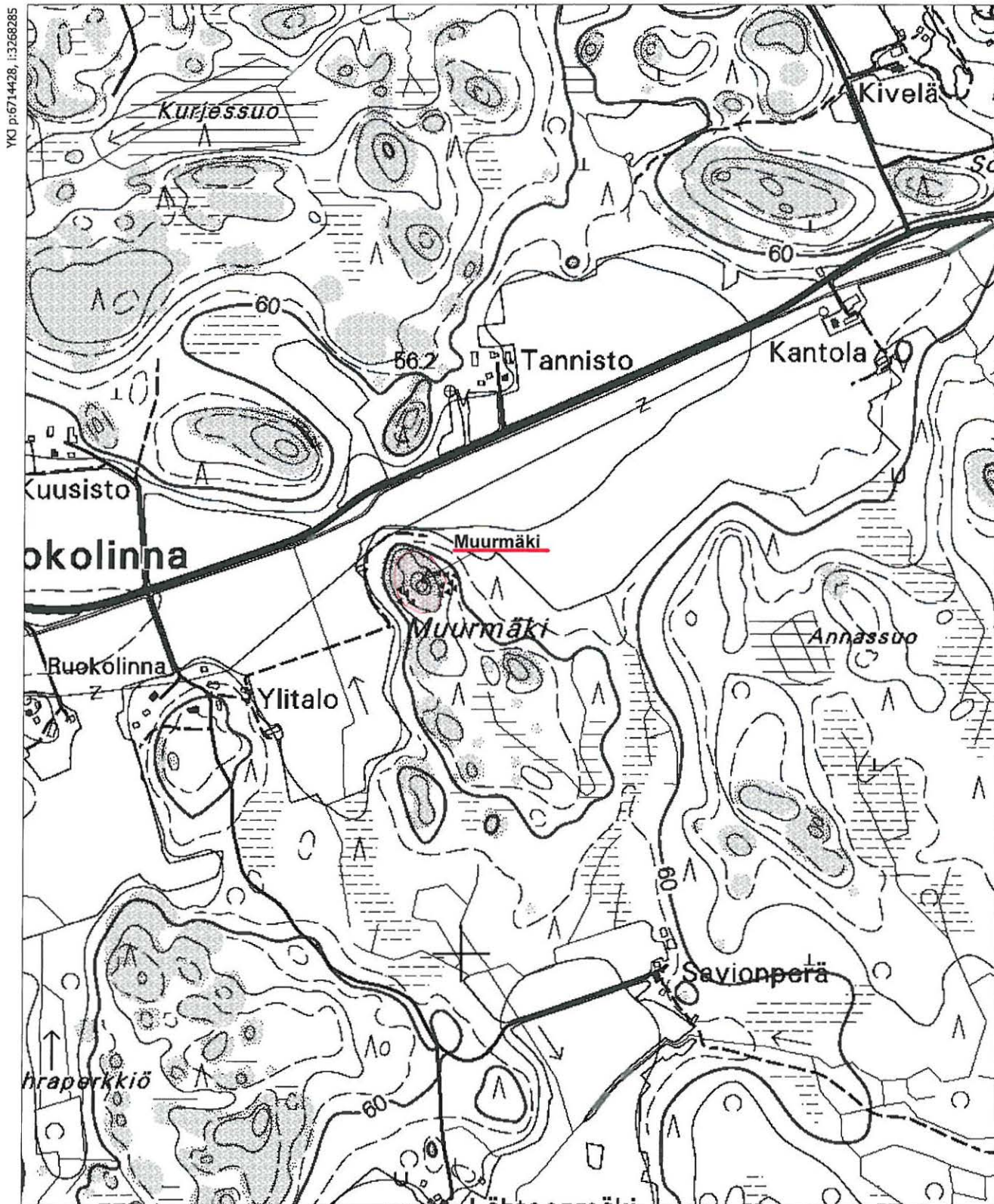
28. Muurmäki, 577010028

PK 202106 Kevola

MK 1:10000

P:6713418, I:3268970

Z:60-75



29. Nokkala (hautapaikat - hautaröykkiöt - pronssikautinen)

Muinaisjäännösrekisterinumero:	577010029	
Kunta:	Paimio	Kylä: Siirilä
Muinaisjäännöstyyppi:	hautapaikat	Tyypin tarkenne: hautaröykkiöt
Ajoitus:	pronssikautinen	
Rauhoitusluokka:	1	Lukumäärä: 1
Sijainti:	PK 202201 Yliskulma P:6717177, I:3262475 Z:50 Kohde sijaitsee Paimion kirkosta 4,6 km pohjoisluoteeseen.	
Aiemmat löydöt:	-	
Inventointilöydöt:	-	
Tutkimukset:	Inventointi Allan Lindroos 1927 Inventointi Eeva Raike 2005	
Kiinteistötiedot:	Kiinteistö: 577-483-1-37 UOTILA Maanomistaja: UOTILA MATTI JA IRMELI Osoite: Sukselantie 468 As 1, 21530 Paimio	
Tarkastus:	toukokuu 2005	
Kartat:	1	
Kuvat:	Negatiivit: -	Diat: -
Sijainti ja maasto:	Röykkiö sijaitsee Paimionjoen länsipuolella olevan Uotilanvuoren korkeimmalla kohdalla, noin 500 m Paimionjoesta länteen.	
Kohteen kuvaus:	Röykkiö on suurimmaksi osaksi hajotettu. Siinä oli Allan Lindroosin mukaan vuonna 1927 vielä reunamuuria näkyvissä. Röykkiön koko oli noin 10 x 7,5 metriä ja korkeus hieman alle metri. Nykyisin röykkiö näyttää hyvin hajotetulta pusikon keskellä olevalta kivikasalta. Muotoa ja kokoa on vaikea hahmottaa. Vuonna 1927 näkyvissä olevaa kehämuuria ei enää ollut. Mäen alapuolella olevan hevostilan isäntä kertoi pikkupoikana kylän toisten poikien kanssa kaivelleen röykkiötä aarteen löytymisen toivossa.	
Laajuus:	10 x 7,5 metriä	
Ehdotus suoja-alueeksi:	-	
Suojelutoimenpiteet:	-	
Havaintomahdollisuudet:		
Lähistön kohteita:	Ks. karttaliite	
Tiedossa olevat maankäyttösuunnitelmat:	-	
Koekuopat:	-	
Pintapöimintä:	-	



136771. Näkymä Nokkalan röykkiöltä kohti Askalan kylämäkeä. Itään.

Peruskarttaliite

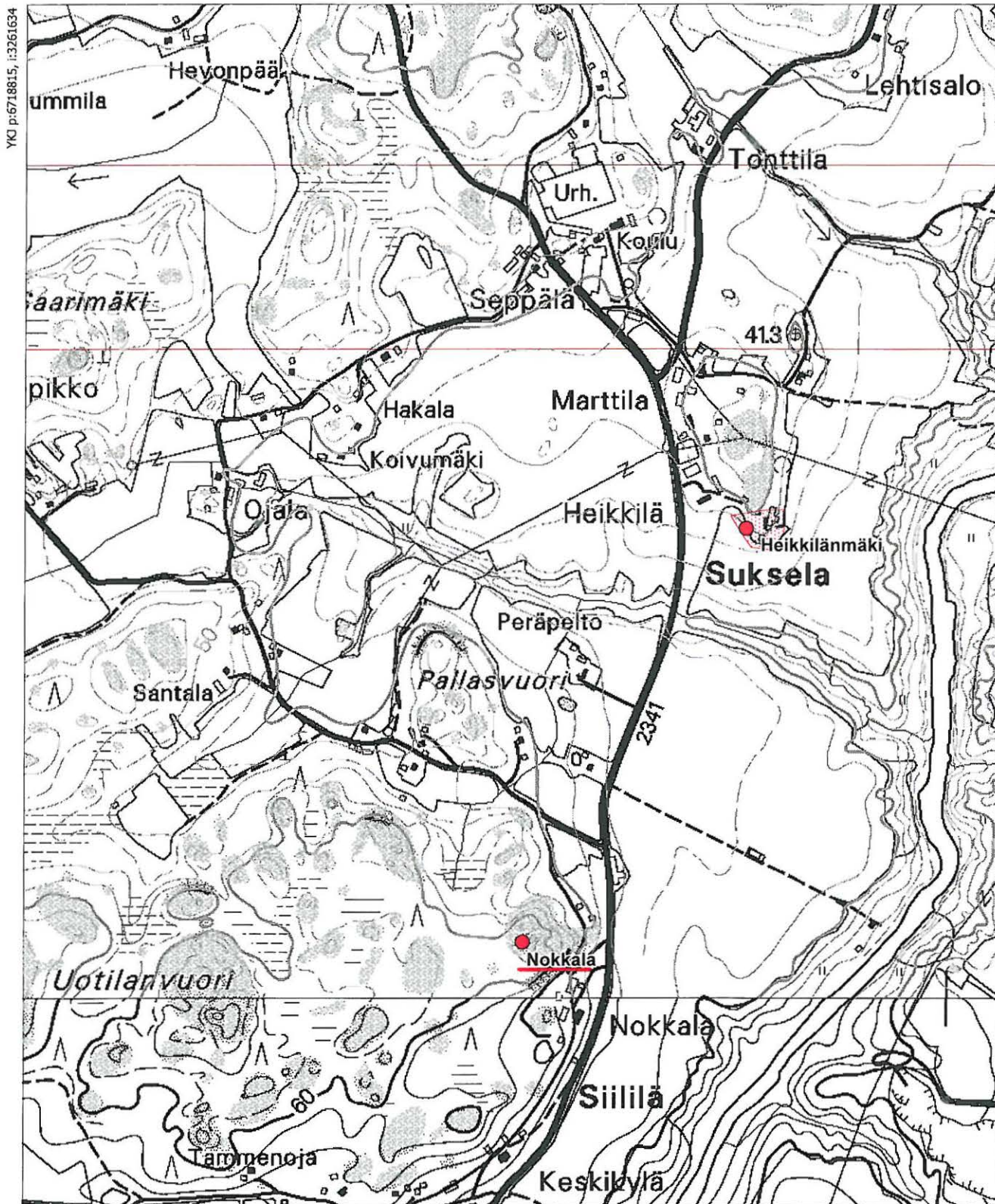
29. Nokkala, 577010029

PK 202201 Yliskulma

MK 1:10000

P:6717177, I:3262475

Z:50



30. Kehioja (asuinpaikat - ei määritelty - kivikautinen)

Muinaisjäännösrekisterinumero:	577010030	
Kunta:	Paimio	Kylä: Rukkijoki
Muinaisjäännöstyyppi:	asuinpaikat	Tyyppin tarkenne: ei määritelty
Ajoitus:	kivikautinen	
Rauhoitusluokka:	2	Lukumäärä: 1
Sijainti:	PK 202201 Yliskulma P:6719214, I:3264009 Z:35-40 Kohde sijaitsee Paimion kirkosta 6,6 km pohjoiseen.	
Aiemmat löydöt:	KM 9668 :1-6, 9696 :1-15,9702	
Inventointilöydöt:	Talon pihassa oli pari pientä kasvimaata, josta löytyi kvartsi-iskos ja kivilaji-iskos. Ei otettu talteen.	
Tutkimukset:	Kaivaus Ella Kivikoski 1933 Inventointi Eeva Raike 2005	
Kiinteistötiedot:	Kiinteistö: 577-405-1-25 KEHINOJA Maanomistaja: TUOMINEN JUKKA ALEKSEI Osoite: Kiusalantie 3 As 1, 21540 Preitilä Kiinteistö: 577-405-1-25 KEHINOJA Maanomistaja: TUOMINEN ANTERO OLAVI Osoite: Mäkitie 1 As 1, 21530 Paimio	
Tarkastus:	toukokuu 2005	
Kartat:	1	
Kuvat:	Negatiivit: 136764	Diat: -
Sijainti ja maasto:	Asuinpaikka sijaitsee Paimionjoesta noin 200 m itään. Asuinpaikka on peltojen keskelle pohjoista kohti työntyvällä metsäniemekkeellä. Niemekkeen päässä on Kehiojan (Kehinojan) talon pihapiiri, mistä kivikautisen asuinpaikan jäänteitä on löydetty.	
Kohteen kuvaus:	Alueella maa viettää loivasti länteen Paimionjoelle päin. Maaperä on mullansekaista hiekkaa. Asuinpaikka sijaitsee osin Kehinojan talon pihamaalla ja osin ympäröivillä pelloilla, jotka melko pian länteen päin muuttuvat hyvin savisiksi.	
	Varsinais-Suomen suojelalueet ja kohteet SU-kohde 658 (Paimio, osa-alue 33)	
Laajuus:	-	
Ehdotus suoja-alueeksi:	-	
Suojelutoimenpiteet:	Maanomistajalle kerrottiin pihapiirissä olevasta kivikautisesta kohteesta. Heille myös lähetettiin Kivikosken tekemä raportti 1930-luvun kaivauksista.	
Havaintomahdollisuudet:	Hyvät	
Lähistön kohteita:	Noin kilometrin säteellä on kaksi kivikautista asuinpaikkaa, Nummenalhon ja Kuontisen asuinpaikat.	
Tiedossa olevat maankäyttösuunnitelmat:	-	
Koekuopat:	-	
Pintapoiminta:	Peltoja pintapoimittiin ja havaittiin muutamia kvartsi-iskoksia ja kivilaji-iskoksia, joita ei otettu talteen.	



136764. Kehiojan muinaisjännökohde. Idästä.

Peruskarttaliite

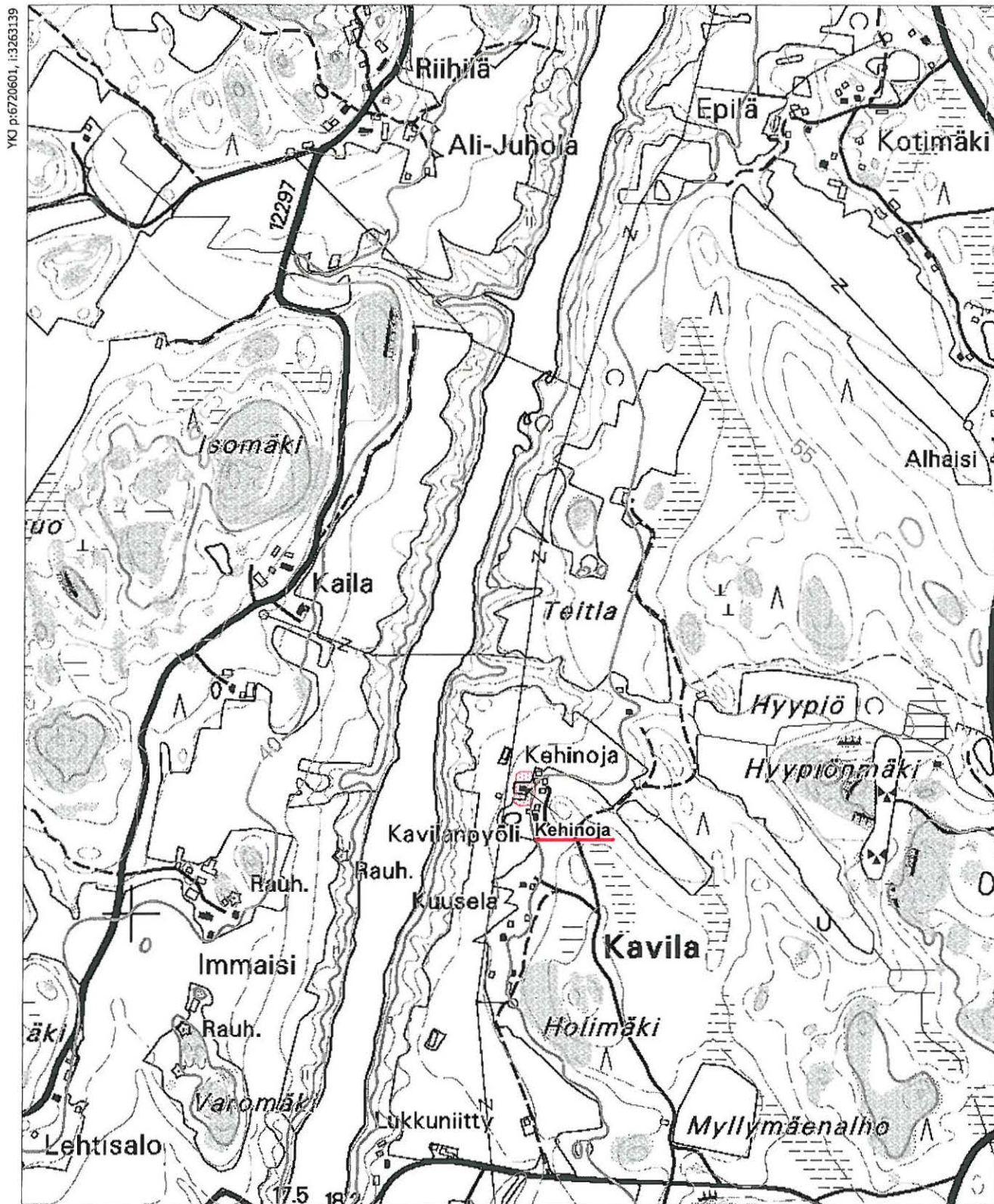
30. Kehioja, 577010030

PK 202201 Yliskulma

MK 1:10000

P:6719214, I:3264009

Z:35-40



MK 1:10000

YKJ p:6718501, i:3264840

31. Fuila (hautapaikat - hautaröykkiöt - pronssikautinen)

Muinaisjäännösrekisterinumero:	577010031	
Kunta:	Paimio	Kylä: Meltola
Muinaisjäännöstyyppi:	hautapaikat	Tyypin tarkenne: hautaröykkiöt
Ajoitus:	pronssikautinen	
Rauhoitusluokka:	1	Lukumäärä: 1
Sijainti:	PK 202102 Sauvo P:6706461, I:3260159 Z:25 Röykkiö sijaitsee Paimion kirkosta 6,9 km etelälounaaseen.	
Aiemmat löydöt:	-	
Inventointilöydöt:	-	
Tutkimukset:	Kaivaus H. Appelgren-Kivalo 1885 Inventointi Allan Lindroos 1927 Inventointi Eeva Raike 2005	
Kiinteistötiedot:	Kiinteistö: 577-460-3-32 RANTAMETSÄ Maanomistaja: HÄRMÄLÄ HANNU ANTERO Osoite: Fuilantie 57 As 1, 21510 Hevonpää	
Tarkastus:	toukokuu 2005	
Kartat:	1	
Kuvat:	Negatiivit: 136747	Diat: -
Sijainti ja maasto:	Röykkiö sijaitsee noin 200 m Paimionlahdesta itään ja noin 500 m pohjoiseen Fuilan kartanosta. Röykkiö on pohjoiseen työntyvän kallioniemekkeen loivasti viettävällä rinteellä.	
Kohteen kuvaus:	Röykkiö on kooltaan noin 6 x 4 m, matala ja muodoltaan epämääräinen. Pyöristyneistä rantakivistä ja lohkareista koottu röykkiö, jonka keskellä pyöreähkö kuoppa. Röykkiö on pahoin hajonnut. Appelgren-Kivalo tutki röykkiön vuonna 1885 ja se oli löydötön. Varsinais-Suomen suojelualueet ja kohteet SU-kohde 652 (Paimio, osa-alue 33). Luettelossa röykkiön kohdalla on maininta: karttamerkki hieman epätarkka.	
Laajuus:	6 x 4 m	
Ehdotus suoja-alueeksi:	-	
Suojelutoimenpiteet:	-	
Havaintomahdollisuudet:	Hyvät	
Lähistön kohteita:	Ks. karttaliite	
Tiedossa olevat maankäyttösuunnitelmat:	-	
Koekuopat:	-	
Pintapöiminta:	-	

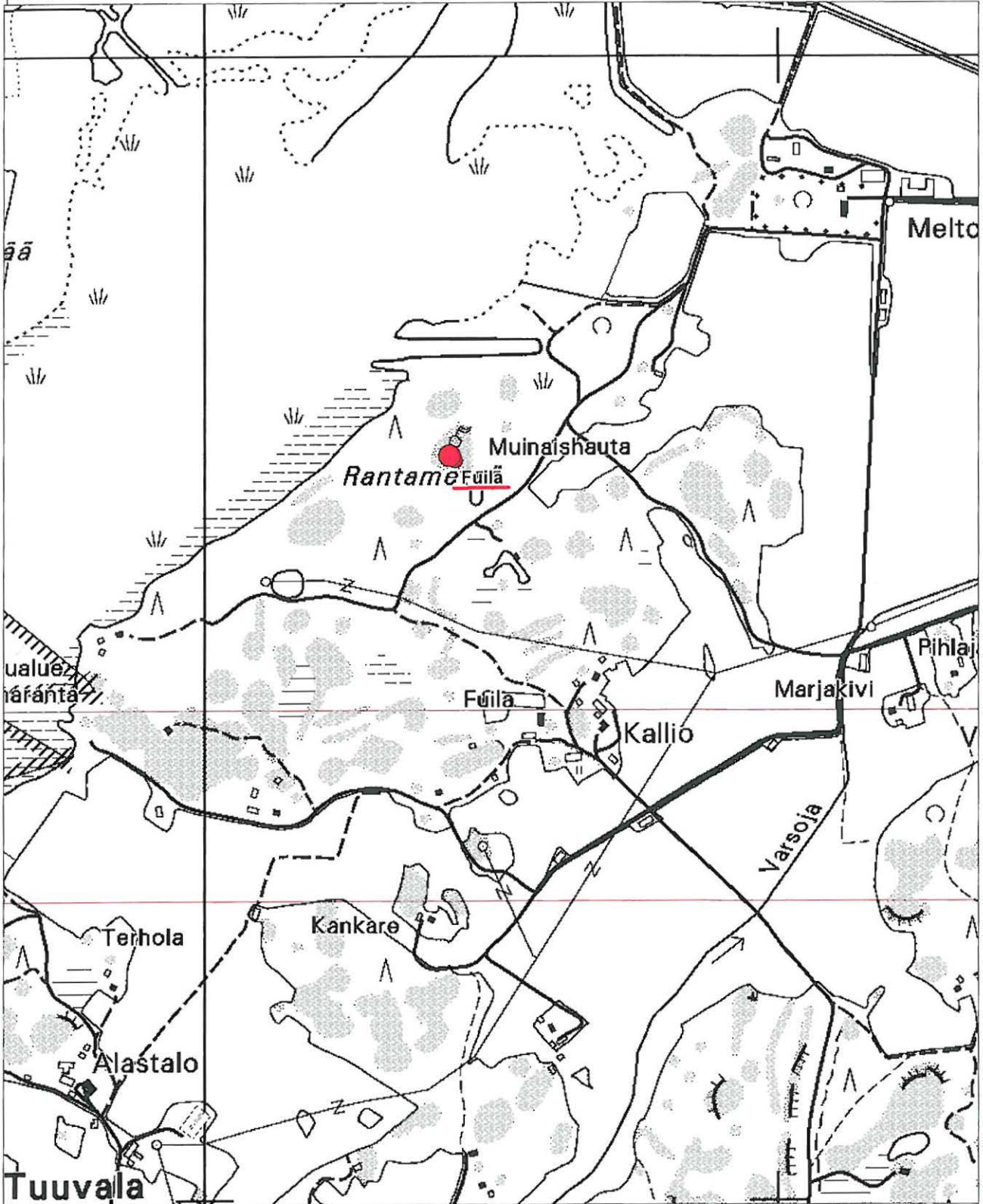


136747. Fuilan röykkiö. Etelästä.

Peruskarttaliite

31. Fuila, 577010031
PK 202102 Sauvo
MK 1:10000
P:6706461, I:3260159
Z:25

YKJ p:6708730, I:3260072




MK 1:10000

YKJ p:6706630, I:3261773

32. Lautelantie (kultti- ja tarinapaikat - kuppikivet - rautakautinen)

Muinaisjäännösrekisterinumero:	577010032	
Kunta:	Paimio	Kylä: Oinila
Muinaisjäännöstyyppi:	kultti- ja tarinapaikat	Tyypin tarkenne: kuppikivet
Ajoitus:	rautakautinen	
Rauhoitusluokka:	1	Lukumäärä: 1
Sijainti:	PK 202103 Paimio P:6714201, I:3263105 Z:15 Kohde sijaitsee Paimion kirkosta 1,5 km pohjoiseen.	
Aiemmat löydöt:	-	
Inventointilöydöt:	-	
Tutkimukset:	Tarkastus Henrik Asplund, Martti Pärssinen 1983 Inventointi Eeva Raike 2005	
Kiinteistötiedot:	Kiinteistö: 577-468-2-57 TONTTI N:O 306-3,4 Maanomistaja: Ilola Ismo Oskari Osoite: Lautelantie 1, 21530 Paimio	
Tarkastus:	toukokuu 2005	
Kartat:	1	
Kuvat:	Negatiivit: 136740-136741	Diat: -
Sijainti ja maasto:	Uhrikallio sijaitsee Oinilan kylässä Lautelantien varrelle, sen pohjoispuolella olevan omakotitalon pihalla.	
Kohteen kuvaus:	Etelässä on peltoalue ja 300 m pohjoiseen uhrikivestä sijaitsee Lautelan muinaisjäännös. Silokalliossa on ainakin 9 uhrikuoppaa, joista 8 on yhdessä rykelmässä. Kahdeksasta kupista 6 on 2 cm syviä ja loput kaksi huomattavasti matalampia. Kupprien halkaisija on noin 5 cm ja ne sijaitsevat nurmikosta esiinpistävän kalliopaljastuman päällä.	
Laajuus:	noin 5 neliometriä	
Ehdotus suoja-alueeksi:	-	
Suojelutoimenpiteet:	Tontin omistaja tavoitettiin ja hän tiesi kallion olevan muinaisjäännös.	
Havaintomahdollisuudet:	Hyvät	
Lähistön kohteita:	Lautelan muinaisjäännöskohde ja Oinilan pronssikauden irtolöydöt.	
Tiedossa olevat maankäyttösuunnitelmat:	-	
Koekuopat:	-	
Pintapöimintä:	-	



136740.Lautelantien kuppikallio, jossa ainakin 6 syvää ja 2 matalaa.

Karttaliite

32. Lautelantie, 577010032

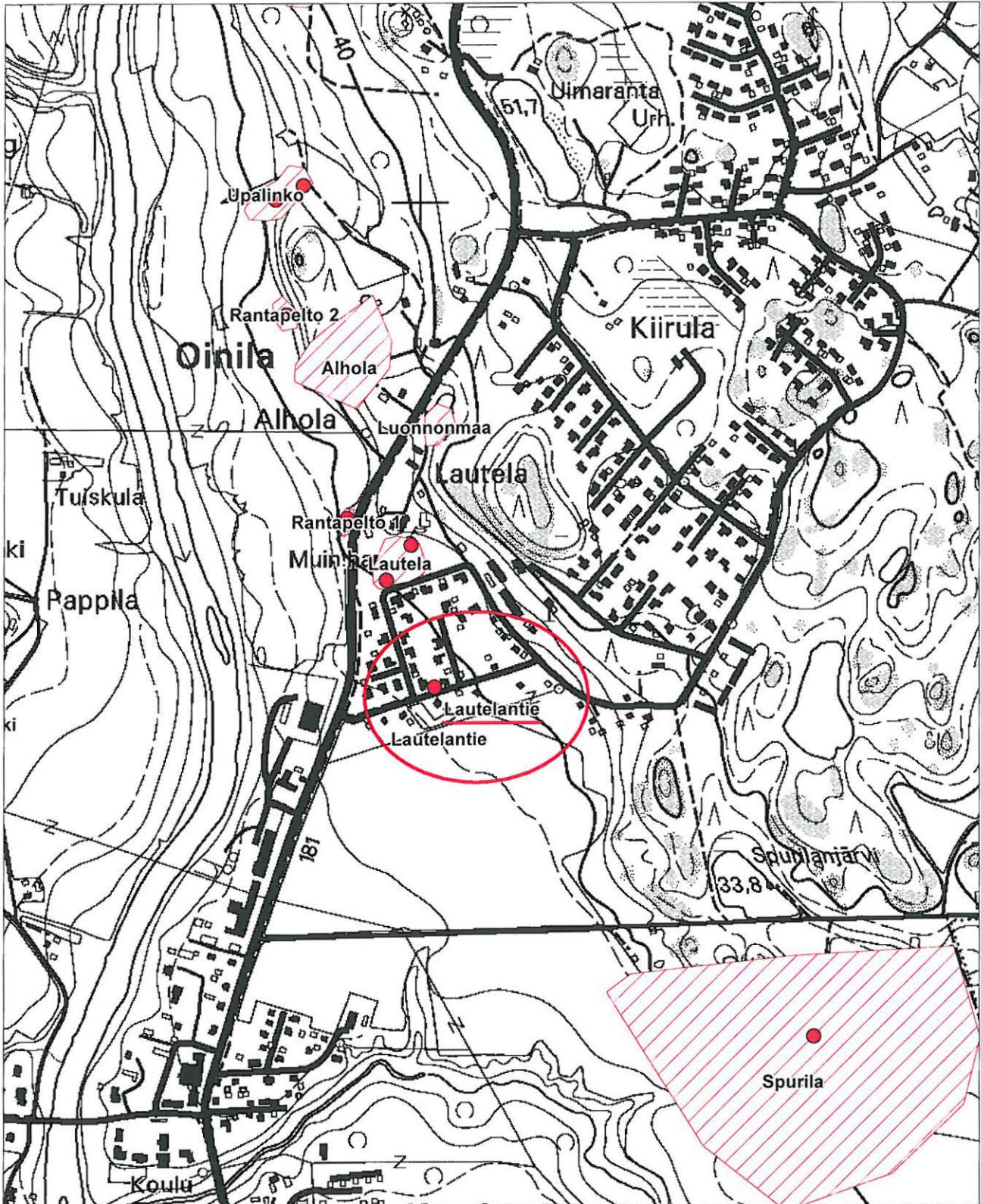
PK 202103 Paimio

MK 1:10000

P:6714201, I:3263105

Z:15

YKJ p:6715388, i:3262362



MK 1:10000

YKJ p:6713289, i:3264063

33. Litto (hautapaikat - hautaröykkiöt - pronssikautinen?)

Muinaisjäännösrekisterinumero:	577010033	
Kunta:	Paimio	Kylä: Maljamäki
Muinaisjäännöstyyppi:	hautapaikat	Tyypin tarkenne: hautaröykkiöt
Ajoitus:	pronssikautinen?	
Rauhoitusluokka:	1	Lukumäärä: 1
Sijainti:	PK 202106 Kevola P:6707976, I:3266610 Z:37,5 Kohde sijaitsee Paimion kirkosta n. 6 km kaakkoon.	
Aiemmat löydöt:	-	
Inventointilöydöt:	-	
Tutkimukset:	Tarkastus Heljä Brusila 1992 Inventointi Eeva Raike 2005	
Kiinteistötiedot:	Kiinteistö: 577-457-3-20 FILPPU Maanomistaja: LAAKSONEN JORMA TAPIO Osoite: Maljamäentie 103 As 2, 21530 Paimio Kiinteistö: 577-457-3-20 FILPPU Maanomistaja: LAAKSONEN JUHA TAPIO Osoite: Maljamäentie 105 As 1, 21530 Paimio	
Tarkastus:	toukokuu 2005	
Kartat:	1	
Kuvat:	Negatiivit: -	Diat: -
Sijainti ja maasto:	Röykkiö sijaitsee peltojen ympäröimällä metsäisellä mäellä, jossa kalliopohja pistää paikoin esiin. Mäen länsipuolella virtaa Vainionoja. Mäki on asuttu ja röykkiö sijaitsee heti Kinnarin saunan länsipuolella.	
Kohteen kuvaus:	Röykkiö on hajotettu ja siitä on jäljellä vain pohjakivet. Röykkiö on 10,7 x 9,5 m:n kokoinen ja muodoltaan soikeahko. Röykkiön länsipuoliskossa on suorakaiteenmuotoinen kivikarsina, joka on tehty suurista kivistä. Sen sisätila on n. 1 x 2,7 m. Kyseessä saattaa olla ruumishautauksen paikka. Peruskartalle Litton talo on merkitty noin 600 m etelälounaaseen.	
Laajuus:	-	
Ehdotus suoja-alueeksi:	-	
Suojelutoimenpiteet:	-	
Havaintomahdollisuudet:	Hyvät	
Lähistön kohteita:	Leikolan röykkiö	
Tiedossa olevat maankäyttösuunnitelmat:	-	
Koekuopat:	-	
Pintapöiminta:	-	

Karttaliite

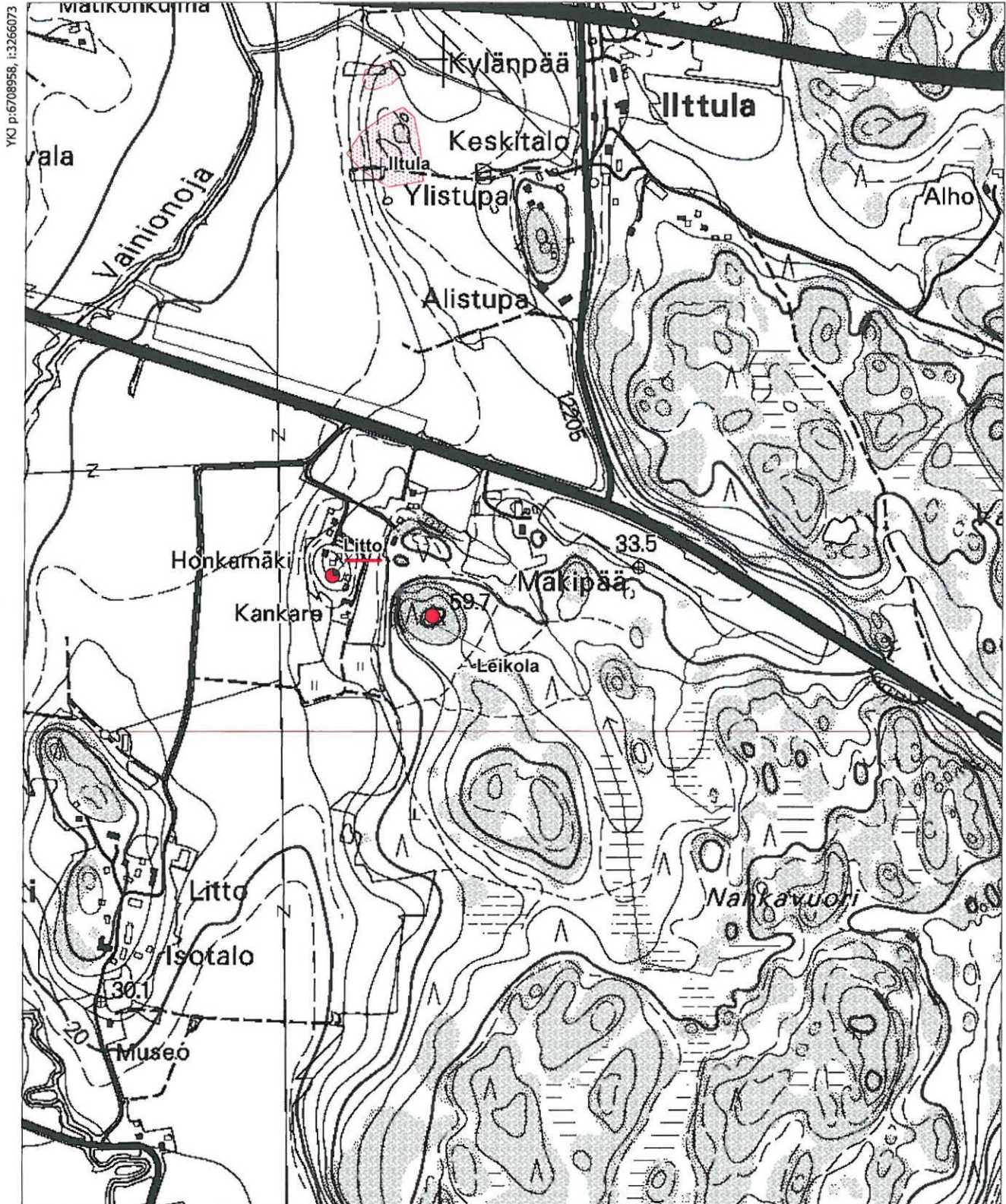
33. Litto, 577010033

PK 202106 Kevola

MK 1:10000

P:6707976, I:3266610

Z:37,5



34. Kumpumäki (muinajäännösryhmät - ei määritelty - rautakautinen?)

Muinajäännösrekisterinumero:	577010034	
Kunta:	Paimio	Kylä: Sievola
Muinajäännöstyyppi:	muinajäännösryhmät	Tyypin tarkenne: ei määritelty
Ajoitus:	rautakautinen?	
Rauhoitusluokka:	2/3	Lukumäärä: 1
Sijainti:	PK 202103 Paimio P:6713179, I:3261039 Z:23-25 Keskikoordinaatti. Kohde sijaitsee Paimion kirkolta 2,7 km länsilouteeseen	
Aiemmat löydöt:	KM 24284:1-59 TYA 240:1-4	
Inventointilöydöt:	-	
Tutkimukset:	Koekaivaus Simo Vanhatalo 1988 Inventointi Eeva Raike 2005	
Kiinteistötiedot:	Kiinteistö: 577-482-2-49 MÄNTYMÄKI Maanomistaja: PALOHEIMO RISTO JOUNI TAPIO Osoite: Marjavuorentie 63, 21530 Paimio	
Tarkastus:	toukokuu 2005	
Kartat:	1	
Kuvat:	Negatiivit: 136709, 136711	Diat: -
Sijainti ja maasto:	Kohde sijaitsee vanhan Turuntien (mt 234) pohjoispuolella, Paimionjoesta noin 1,3 km länteen.	
Kohteen kuvaus:	Kohde erottuu peltojen ympäröimänä mäkenä, jonka keskeltä kulkee maantie. Mäki on kaksiosainen ja kummallakin osalla on oma nimensä, itäistä osaa kutsutaan Kumpumäeksi, läntistä Katajamäeksi. Koetutkimuksissa Kumpumäeltä löytyi sekä rautakautista että nuorempaa keramiikkaa, muutama pala palanutta savea, rautakuonaa ja pieni kulkusmainen saviriipus. Tutkimuksissa todettiin rautakautinen asuinpaikka pahoin tuhoutuneeksi. Paikalla on nykyisin omakotitalo ja laaja pihanurmikko. Vuoden 2005 inventoinnissa paikka käytiin vain toteamassa ja valokuvaamassa.	
Laajuus:	3100 neliometriä	
Ehdotus suoja-alueeksi:		
Suojelutoimenpiteet:	-	
Havaintomahdollisuudet:	Hyvät	
Lähistön kohteita:	Katajamäki	
Tiedossa olevat maankäyttösuunnitelmat:	-	
Koekuopat:	-	
Pintapöiminta:	-	



136709. Katajamäki ja Kumpumäki. Kaakosta.

Karttaliite

34. Kumpumäki, 577010034

PK 202103 Paimio

MK 1:10000

P:6713179, I:3261039

Z:23-25



35. Katajamäki (muinaisjäännösryhmät - rautakautinen)

Muinaisjäännösrekisterinumero:	577010035	
Kunta:	Paimio	Kylä: Munkkila
Muinaisjäännöstyyppi:	Muinaisjäännösryhmät	Tyypin tarkenne:
Ajoitus:	rautakautinen	
Rauhoitusluokka:	2	Lukumäärä: 1
Sijainti:	PK 202103 Paimio P:6713143, I:3260947 Z:23-28 keskikoordinaatti Kohde sijaitsee Paimion kirkosta 2,2 km länsiluoteeseen.	
Aiemmat löydöt:	KM 24283:1-31	
Inventointilöydöt:	-	
Tutkimukset:	Kaivaus Jukka Luoto 1981 Koekaivaus Simo Vanhatalo 1988 Inventointi Eeva Raike 2005	
Kiinteistötiedot:	Kiinteistö: 577-464-1-25 KALLIOMÄKI Maanomistaja: HÖRKKÖ AIRI KAARINA Osoite: Paimiontie 189-2, 21530 Paimio	
Tarkastus:	toukokuu 2005	
Kartat:	1	
Kuvat:	Negatiivit: 136709-136710	Diat: -
Sijainti ja maasto:	Kohde sijaitsee vanhan Turuntien (mt 234) pohjoispuolella, Paimionjoen länsipuolella, joesta noin 1,3 km länteen.	
Kohteen kuvaus:	Kohde erottuu peltojen ympäröimänä mäkenä, jonka keskellä kulkee maantie. Mäki on kaksiosainen ja kummallakin on oma nimensä, itäistä osaa kutsutaan Kumpumäeksi, läntistä Katajamäeksi. Katajamäeltä on löytynyt rautakauteen ajoittuvia löytöjä mm. keihäänkärki, pronssinen ranterengas, rautaniittejä, lasihelmiä, saviastianpaloja ja palaneen luun kappaleita. Mäen laella on selviä merkkejä polttokenttäkalmistosta ja kallion reunalla on merkkejä palamattomasta vyöhykkeestä, jonka löydöt viittaavat rautakautiseen asuinpaikkaan. Kumpumäen kalmistoa on ainakin jonkin verran jäljellä mäen korkeimmalla kallioisella alueella. Vuoden 2005 inventoinnin yhteydessä käytiin toteamassa, että kohde on pysynyt muuttumattomana vuoden 1988 koekaivauksista.	
Laajuus:	4000 neliometriä	
Ehdotus suoja-alueeksi:	-	
Suojelutoimenpiteet:	-	
Havaintomahdollisuudet:	Hyvät	
Lähistön kohteita:	Kumpumäki	
Tiedossa olevat maankäyttösuunnitelmat:	-	
Koekuopat:	-	
Pintapöimintä:	-	



136710. Katajamäki. Kaakosta.

Karttaliite

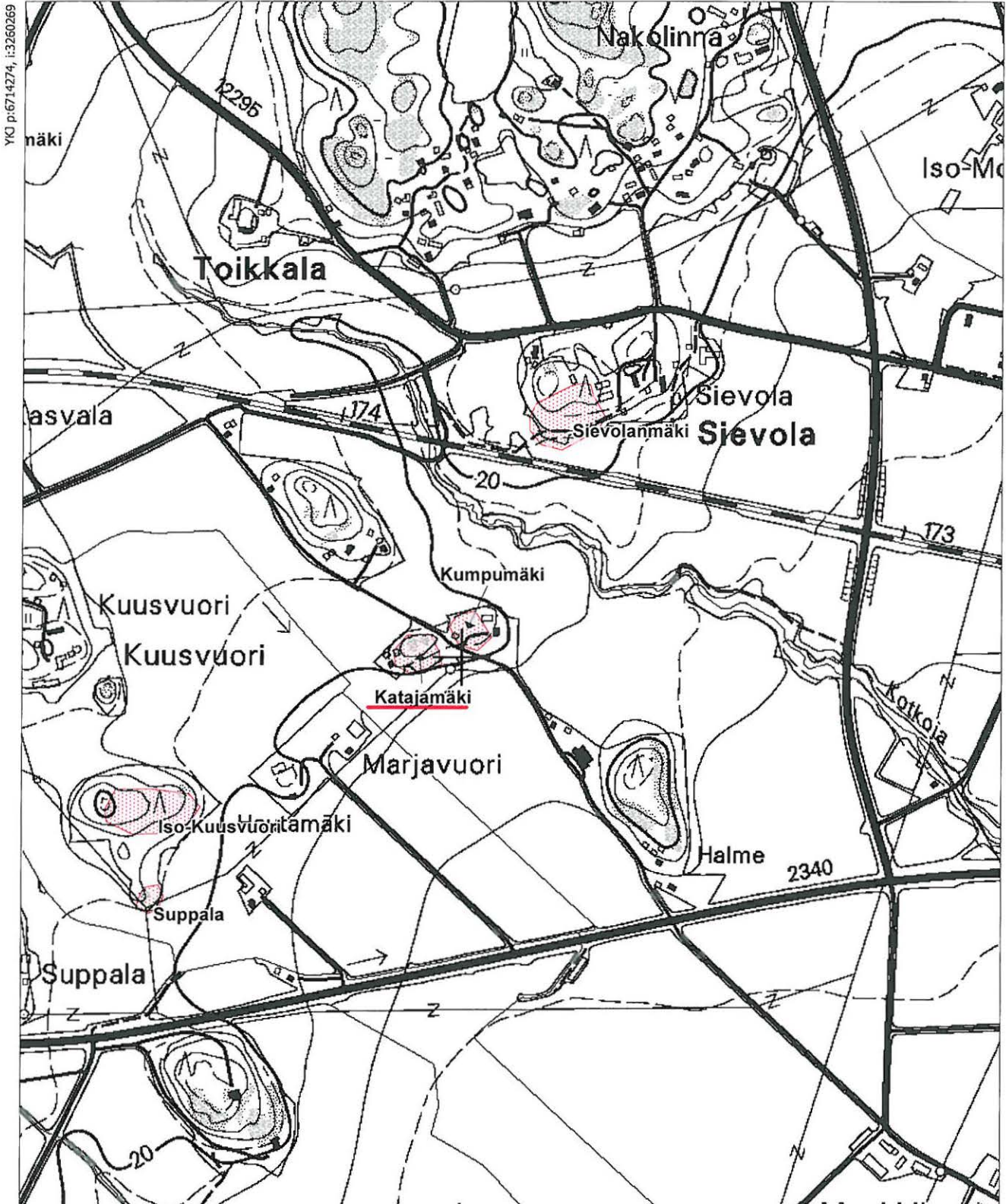
35. Katajamäki, 577010035

PK 202103 Paimio

MK 1:10000

P:6713143, I:3260947

Z:23-28



YKJ p:6714274, i:3260269

MK 1:10000

YKJ p:6712175, i:3261970

36. Leikola (hautapaikat - hautaröykkiöt - pronssikautinen)

Muinaisjäännös- rekisterinumero:	577010036	
Kunta:	Paimio	Kylä: Maljamäki
Muinaisjäännöstyyppi:	hautapaikat	Tyypin tarkenne: hautaröykkiöt
Ajoitus:	pronssikautinen	
Rauhoitusluokka:	1/2	Lukumäärä: 2
Sijainti:	PK 202106 Kevola P:6707889, I:3266778 Z:35 Röykkiö sijaitsee Paimion kirkosta 6 km kaakkoon.	
Aiemmat löydöt:	-	
Inventointilöydöt:	-	
Tutkimukset:	Tarkastus Heljä Brusila 1993 Inventointi Eeva Raike 2005	
Kiinteistötiedot:	Kiinteistö: 577-457-5-0 LEIKOLA Maanomistaja: Suominen Jouni Tapani Osoite: Husontie 324, 21530 Paimio	
Tarkastus:	toukokuu 2005	
Kartat:	1	
Kuvat:	Negatiivit: -	Diat: -
Sijainti ja maasto:	Röykkiöt sijaitsevat Vainionojan laakson itäreunalla metsäisen mäen lakialueella. Mäen läntinen sivu on jyrkkä. Kohde sijaitsee mt 110:stä noin 300 m etelään.	
Kohteen kuvaus:	Ympäristöstään korkeimmalle kohoavan kallioisen mäen päällä on läpimitaltaan noin 6 metriä oleva kiviröykkiö. Röykkiössä on kiviä lähinnä 1-2 kerroksessa, osin kiviä on useampi kerros. Röykkiöön ei ilmeisesti ole kajottu nykyaikana, koska sen päällä on jäkälää, kariketta, sammalta ja keskellä kasvaa mänty. Noin 12 m koilliseen edellisestä sijaitsee toisen kallioisen mäen päällä toinen, matala 1-2 kivikerroksesta koostuva pieni kivikasa tai ladelman, joka voi olla röykkiön jäännös. Pohjakivet näyttäisivät olevan kehässä ja sen läpimitta on noin 1,80 m. Koko röykkiönjäännöksen halkaisija on 3 m. Röykkiön kiviä on heitelty ja kasattu ympäristöön.	
Laajuus:	-	
Ehdotus suoja-alueeksi:	-	
Suojelutoimenpiteet:	-	
Havaintomahdollisuudet:	Hyvät	
Lähistön kohteita:	Litton röykkiö	
Tiedossa olevat maankäyttösuunnitelmat:	-	
Koekuopat:	-	
Pintapöiminta:	-	

Karttaliite

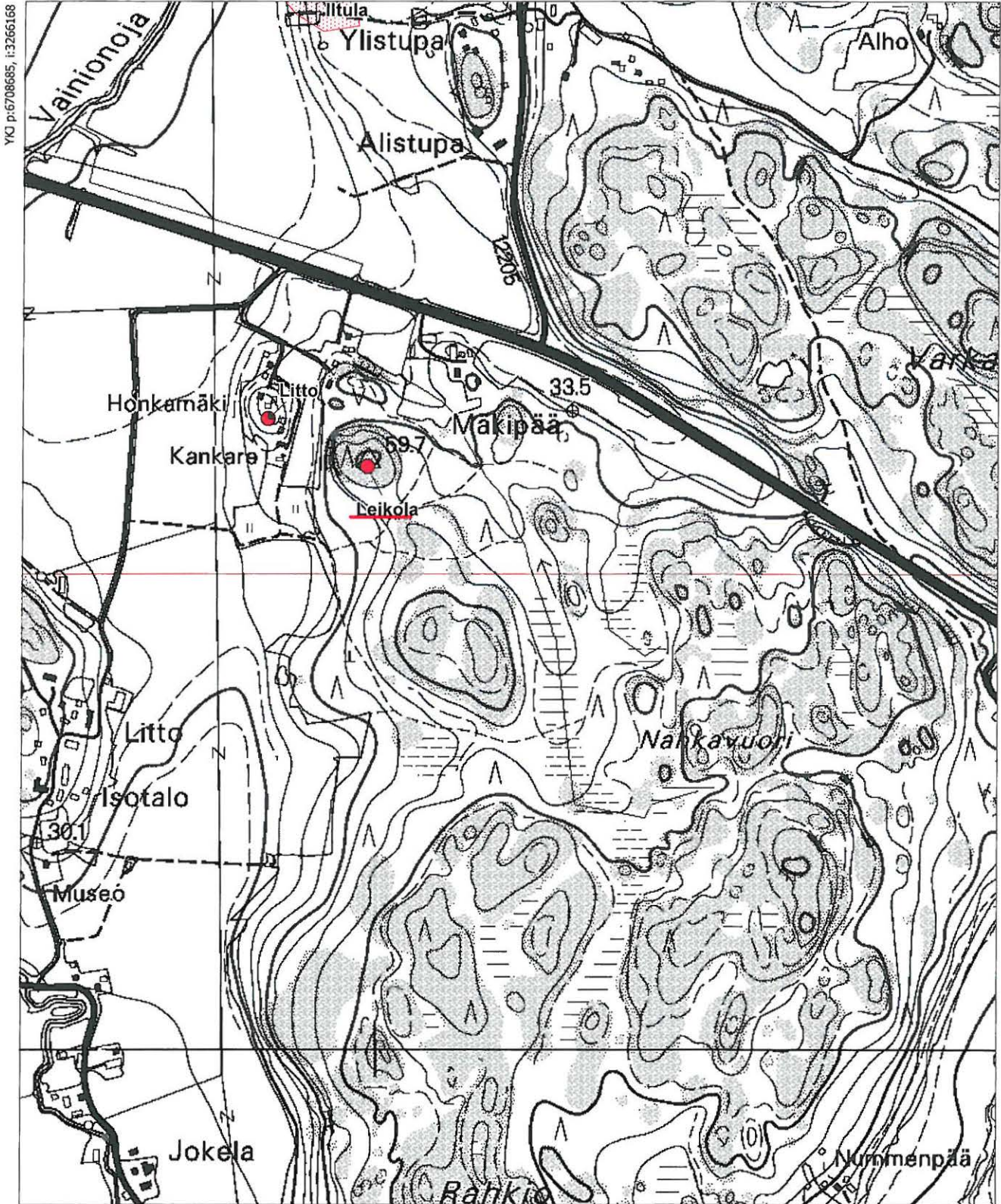
36. Leikola, 577010036

PK 202106 Kevola

MK 1:10000

P:6707889, I:3266778

Z:35



37. Tuomola (hautapaikat - hautaröykkiöt - pronssikautinen?)

Muinaisjäännösrekisterinumero:	577010037	
Kunta:	Paimio	Kylä: Huso
Muinaisjäännöstyyppi:	hautapaikat	Tyyppin tarkenne: hautaröykkiöt
Ajoitus:	pronssikautinen?	
Rauhoitusluokka:	2	Lukumäärä: 1
Sijainti:	PK 202105 Pöylä P:6704943, I:3266211 Z:70 Kohde sijaitsee Paimion kirkolta 8,5 km kaakkoon.	
Aiemmat löydöt:	-	
Inventointilöydöt:	-	
Tutkimukset:	Tarkastus Hilikka Oksala 1990 Inventointi Eeva Raike 2005	
Kiinteistötiedot:	Kiinteistö: 577-420-1-45 TUOMOLA Maanomistaja: TUOMOLA VEIKKO Osoite: Husontie 568, 21530 Paimio Kiinteistö: 577-420-1-45 TUOMOLA Maanomistaja: Tuomola Mika Veikko Juhani Osoite: Lemminkäisentie 4 B 9, 21530 Paimio	
Tarkastus:	toukokuu 2005	
Kartat:	1	
Kuvat:	Negatiivit: 136761-136762	Diat: -
Sijainti ja maasto:	Kohde sijaitsee Poutajoen itäpuolella metsäisen mäen korkeimmalla kohdalla kallioharjanteen pohjoispäässä.	
Kohteen kuvaus:	Röykkiö sijaitsee kalliopohjalla ja se on varsin pahoin tuhottu. Kiviä on heitelty ja levitelty pääosin viuhkamaisesti alas rinteeseen röykkiön pohjoispuolelle. Röykkiön ilmeisen alkuperäisen ytimen kohdalla on paljastunut pitkänomainen, kammionomainen, suorakaiteen muotoinen, päältä avoin ja selvästi kylmämuurattu rakennelma, joka on luoteis-kaakkois-suuntainen. Rakennelman on kooltaan 3 x 1,5 x 1 m. Merkitty peruskartalle louhikkona.	
Laajuus:	-	
Ehdotus suoja-alueeksi:	-	
Suojelutoimenpiteet:		
Havaintomahdollisuudet:	Hyvät	
Lähistön kohteita:	Ks. karttaliite	
Tiedossa olevat maankäyttösuunnitelmat:	-	
Koekuopat:	-	
Pintapöimintä:	-	



136761. Tuomiston röykkiö. Etelästä.

Karttaliite

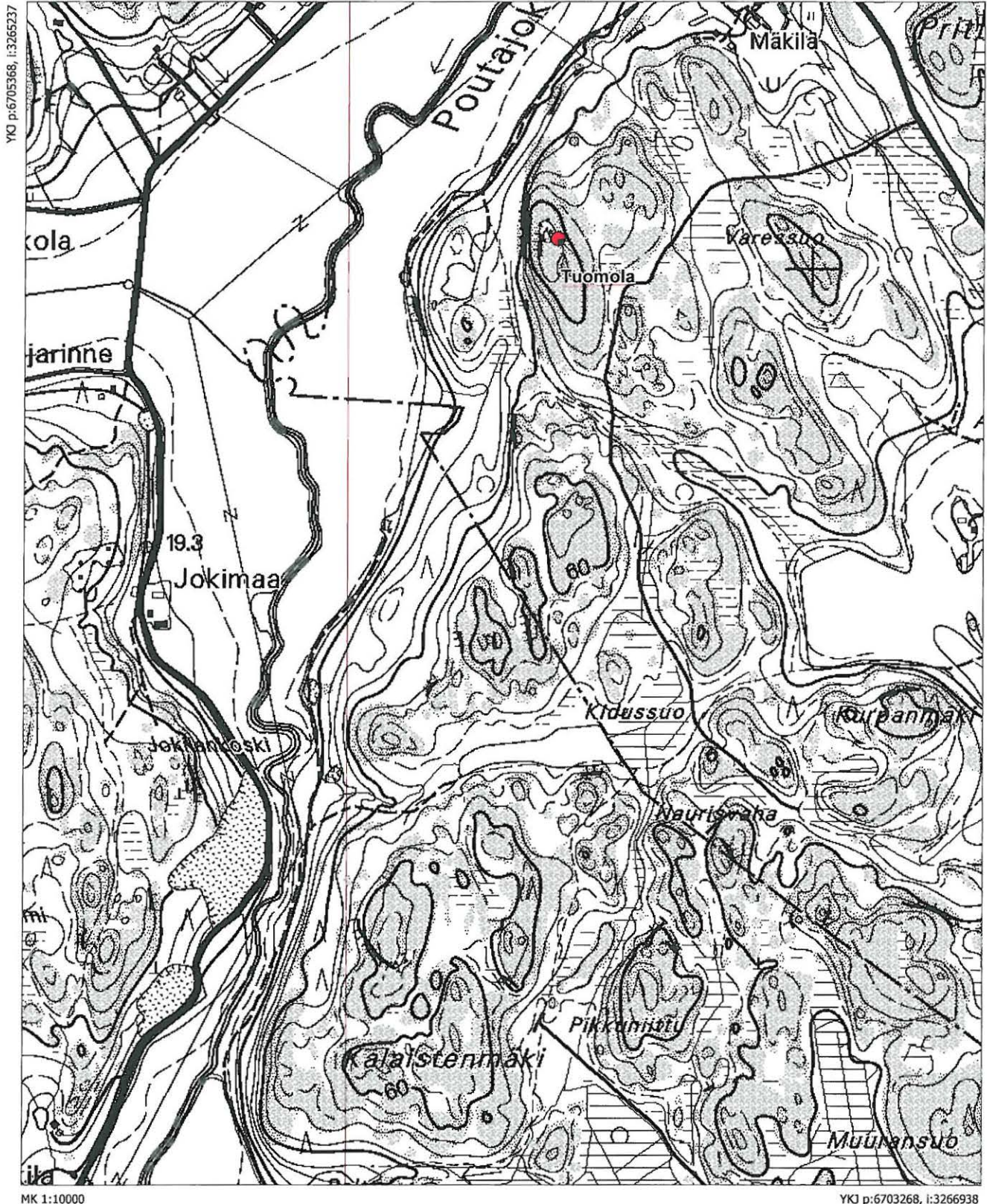
37. Tuomola, 577010037

PK 202105 Pöylä

MK 1:10000

P:6704943, I:3266211

Z:70



38. Halkilahti (asuinpaikat - ei määritelty - kivi- ja/tai pronssikautinen)

Muinaisjäännösrekisterinumero: 577010038
Kunta: Paimio **Kylä:** Halkilahti
Muinaisjäännöstyyppi: asuinpaikat **Tyyppin tarkenne:** ei määritelty
Ajoitus: kivi- ja/tai pronssikautinen
Rauhoitusluokka: 3 **Lukumäärä:** 1

Sijainti: PK 202103 Paimio
 P:6711516, I:3258850
 Z:19-21
 Kohde sijaitsee Paimion kirkolta 4,5 km länsilounaaseen.

Aiemmat löydöt: KM 10113 (Soukan pelto), 24134:1-19, 24577:1-2160, 25438:1-3722

Inventointilöydöt: -

Tutkimukset: Inventointi Hannu Poutiainen 1987
 Inventointi Timo Jussila 1988
 Koekaivaus Päivi Kontio 1988
 Kaivaus Päivi Kontio 1989
 Inventointi Eeva Raike 2005

Kiinteistötiedot: Kiinteistö: 577-412-1-9 HALKILAHTI
 Maanomistaja: TORKKILA JOHN RAFAEL

Tarkastus: toukokuu 2005

Kartat: 1

Kuvat: **Negatiivit:** - **Diat:** -

Sijainti ja maasto: Asuinpaikka on sijainnut kahden korkean kalliomäen välisessä solassa nykyisellä pellolla. Turku-Helsinki moottoritie kulkee osin asuinpaikan päältä. Osa asuinpaikasta on vielä säilynyt moottoritien pohjoispuolella.

Kohteen kuvaus: Pelto vietti loivasti etelään pellon ja metsän rajassa sijaitsevaa ojaa kohti. Asuinpaikan maaperä oli/on savea. Asuinpaikasta pohjoiseen Tannistenmäellä sijaitsevat Tannisen neljä pronssikautista röykkiötä. Nykyisin asuinpaikan tutkitun ydinosaan päällä on Turku-Helsinki moottoritie. Vuoden 2005 inventoinnin aikana kohde käytiin vain toteamassa.

Laajuus:

Ehdotus suoja-alueeksi: -

Suojelutoimenpiteet: -

Havaintomahdollisuudet: Hyvät

Lähistön kohteita: Tannisen röykkiöt ja Halkilahti 2:n matala röykkiö.

Tiedossa olevat maankäyttösuunnitelmat: -

Koekuopat: -

Pintapöimintä: -

Karttaliite

38. Halkilahti, 577010038

PK 202103 Paimio

MK 1:10000

P:6711516, I:3258850

Z:19-21



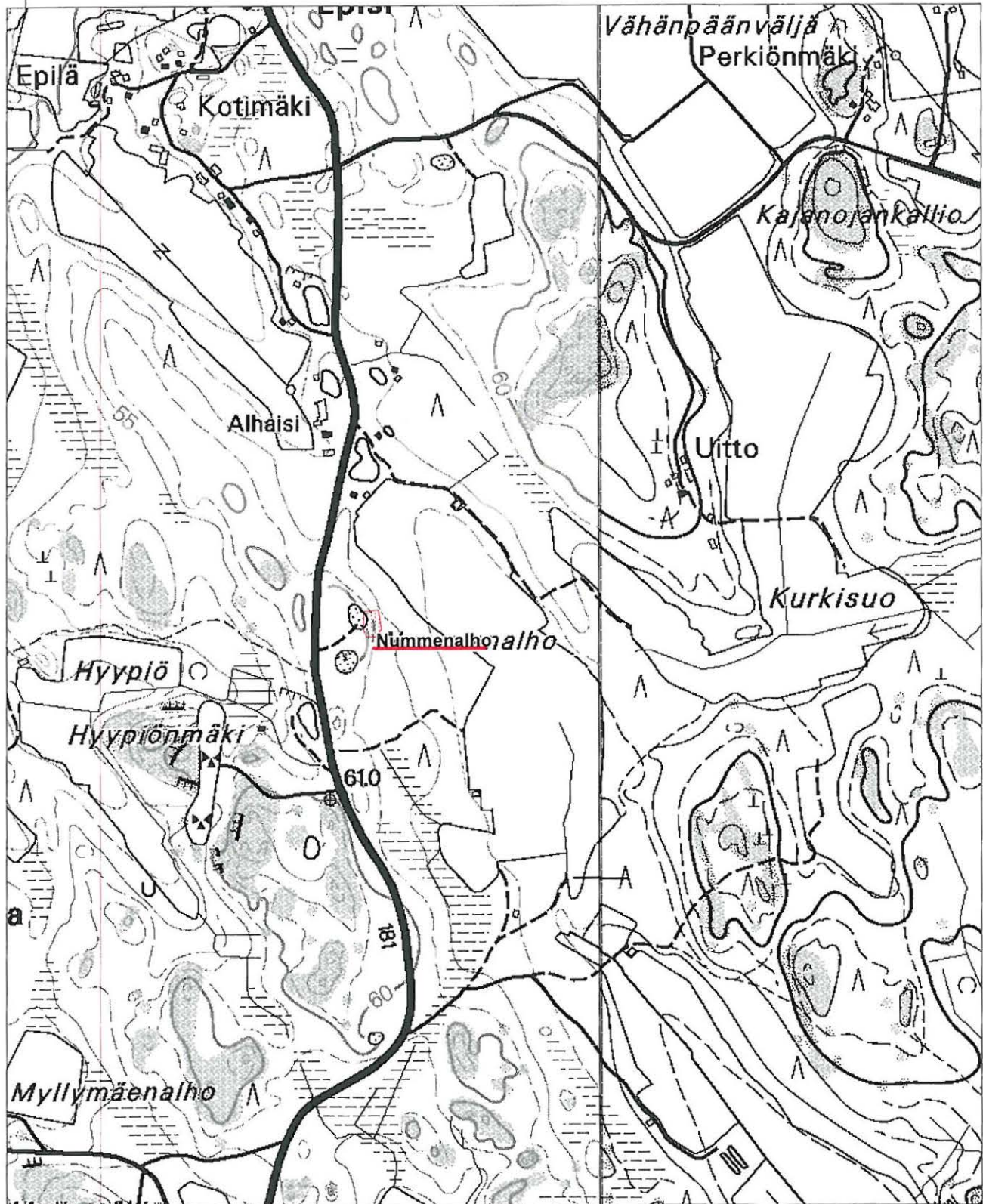
39. Nummenalho (asuinpaikat - ei määritelty - kivikautinen)

Muinaisjäännösrekisterinumero:	577010039	
Kunta:	Paimio	Kylä: Askala
Muinaisjäännöstyyppi:	asuinpaikat	Tyyppin tarkenne: ei määritelty
Ajoitus:	kivikautinen	
Rauhoitusluokka:	2/3	Lukumäärä: 1
Sijainti:	PK 202201 Yliskulma P:6719422, I:3264920 Z:56-60 Kohde sijaitsee Paimion kirkolta 6,8 km pohjoiskoilliseen.	
Aiemmat löydöt:	KM 30215:1-4, kivilaji- ja kvartsi-iskoksia	
Inventointilöydöt:		
Tutkimukset:	Tarkastus Antti Bilund 1996 Inventointi Eeva Raike 2005	
Kiinteistötiedot:	Kiinteistö: 577-405-7-4 ALASTALO Maanomistaja: ALAVA OLLI Osoite: Askalantie 58 As 2, 21530 Paimio Kiinteistö: 577-405-7-4 ALASTALO Maanomistaja: ALAVA RIITTA Osoite: Isokartanontie 3, 10420 Pohjankuru	
Tarkastus:	toukokuu 2005	
Kartat:	1	
Kuvat:	Negatiivit: -	Diat: -
Sijainti ja maasto:	Asuinpaikka sijaitsee Paimionjoen itäpuolella Tarvasjoentien varrella kapean harjumaisen hiekkamuodostelman itärinteellä. Vajaan sadan metrin päässä idässä on Nummenalho -niminen pelto.	
Kohteen kuvaus:	Tarvasjoen tien itäpuolella on laaja hiekkakuoppa, jonka lounais-, itä- ja koillisreunoilla on äestetty hakkuualue. Hiekkakuopan kaakkois- ja koillispuolilta löytyi vuoden 1996 tarkastuksessa harvakseltaan iskoksia äestysvaiosta. Iskoksia löytyi myös hiekkakuopan tuntumaan jääneeltä hieman ympäristöään ylemmäs kohoavalta niemekkeeltä, mutta ei enää kauempaa tasaiselta maalta. Asuinpaikka lienee tuhoutunut suureksi osaksi hiekanotossa, mutta se saattaa kuitenkin jatkua pohjoiseen alueelle, jossa maasto on ehjää. Vuoden 2005 inventoinnin yhteydessä paikalla käytiin toteamassa, että hiekkakuoppa oli laajentunut edellisen tarkastuksen jälkeen. Hakkuualueen äestysvaot olivat kasvaneet jonkin verran umpeen, joten pintapoimintaa alueella ei tehty. Hiekkakuopan reunoja käytiin läpi, mutta mitään kivikauteen viittaavaa ei löydetty.	
Laajuus:	Kohteen laajuutta ei pystytty arvioimaan	
Ehdotus suoja-alueeksi:	-	
Suojelutoimenpiteet:	-	
Havaintomahdollisuudet:	Hyvät	
Lähistön kohteita:	Ks. karttaliite	
Tiedossa olevat maankäyttösuunnitelmat:	-	
Koekuopat:	-	
Pintapoiminta:	-	

Karttaliite

39. Nummenalho, 577010039
 PK 202201 Yliskulma
 MK 1:10000
 P:6719422, I:3264920
 Z:56-60

YKJ p:6720486, I:3264283



MK 1:10000

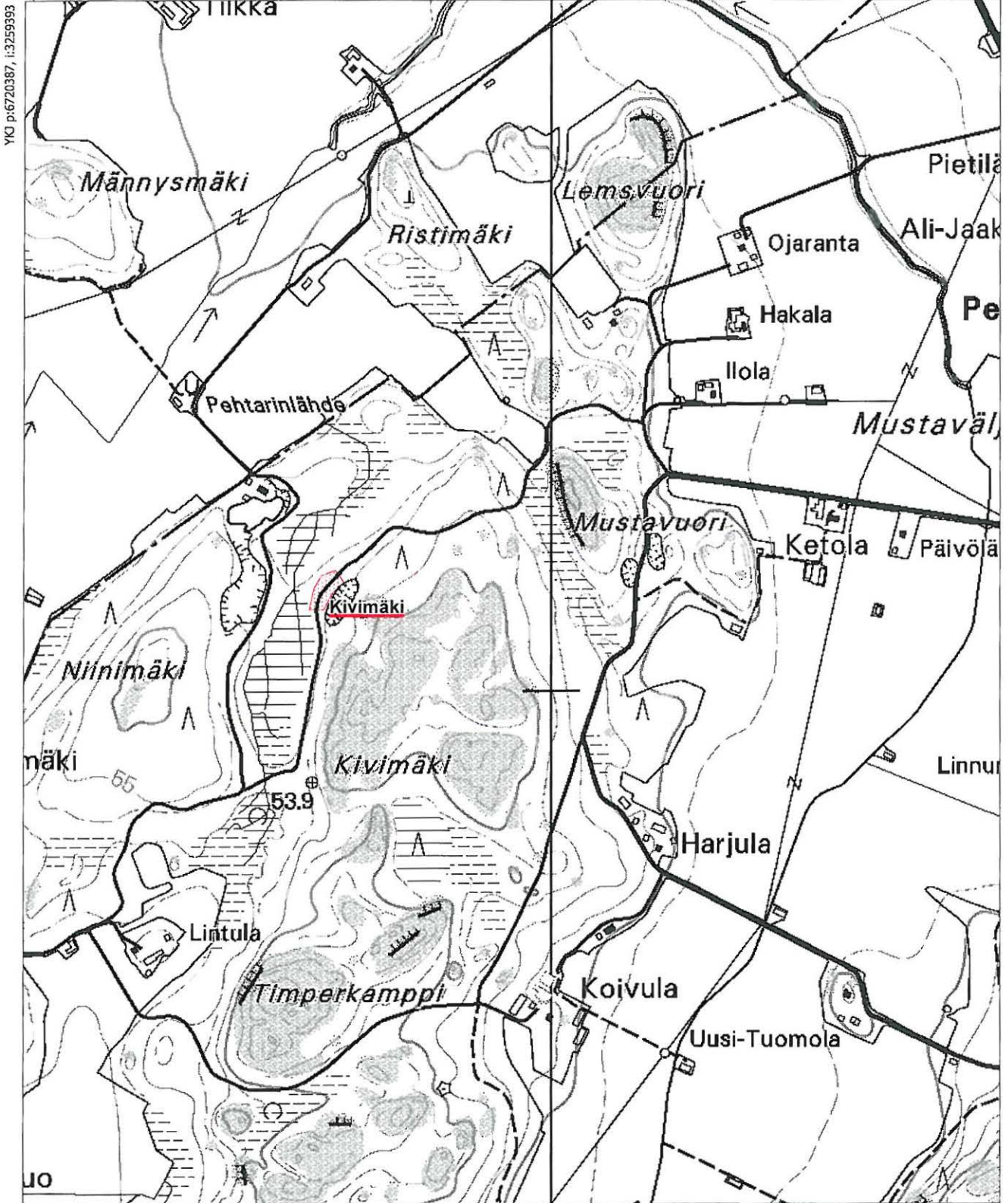
YKJ p:6718387, I:3265989

40. Kivimäki (asuinpaikat - ei määritelty - kivikautinen)

Muinaisjäännös- rekisterinumero:	577010040	
Kunta:	Paimio	Kylä: Moisio
Muinaisjäännöstyyppi:	asuinpaikat	Tyyppin tarkenne: ei määritelty
Ajoitus:	kivikautinen	
Rauhoitusluokka:	2	Lukumäärä: 1
Sijainti:	PK 202201 Yliskulma P:6719361, I:3259909 Z:47,5-50 Kohde sijaitsee Paimion kirkolta 7,4 km luoteeseen.	
Aiemmat löydöt:	KM 30919:	
Inventointilöydöt:		
Tutkimukset:	Tarkastus Antti Bilund 1998 Inventointi Eeva Raike 2005	
Kiinteistötiedot:	Kiinteistö: 577-463-2-56 HOLMA Maanomistaja: PAIMION KUNTA Osoite: Paimion Kaupunki, 21530 Paimio	
Tarkastus:	toukokuu 2005	
Kartat:	1	
Kuvat:	Negatiivit: -	Diat: -
Sijainti ja maasto:	Asuinpaikka sijaitsee loivasti länteen ja luoteeseen laskevalla, Kivimäen laajan kallioalueen luoteisrinteen alla olevalla kapealla hiekkakankaalla	
Kohteen kuvaus:	Kangasta pitkin pohjoiseen ja edelleen koilliseen kulkee tie. Löydöt on vuoden 1998 tarkastuksessa kerätty noin 100 m:n matkalta ojan seinämästä, ojasta nostetusta maasta ja tien itäpuolella olevan hiekkakuopan reunalta. Vuoden 2005 inventoinnissa mitään kivikauteen viittaavia löytöjä ei havaittu.	
Laajuus:	Kohteen laajuutta ei pystytty arvioimaan	
Ehdotus suoja-alueeksi:	-	
Suojelutoimenpiteet:	-	
Havaintomahdollisuudet:	Hyvät	
Lähistön kohteita:	Ks. karttaliite	
Tiedossa olevat maankäyttösuunnitelmat:	-	
Koekuopat:	-	
Pintapöimintä:	-	

Karttaliite

40. Kivimäki
 PK 202201 Yliskulma
 MK 1:10000
 P:6719361, I:3259909
 Z:47,5-50



41. Vuohimäki (asuinpaikat - ei määritelty - moniperiodinen)

Muinaisjäännösrekisterinumero:	577010041	
Kunta:	Paimio	Kylä: Vuohimäki
Muinaisjäännöstyyppi:	asuinpaikat	Tyyppin tarkenne: ei määritelty
Ajoitus:	moniperiodinen	
Rauhoitusluokka:	2	Lukumäärä: 1
Sijainti:	PK 202103 Paimio P:6714107, I:3260230 Z:32-34 Kohde sijaitsee Paimion kirkolta 3,2 km länsiluoteeseen.	
Aiemmat löydöt:	KM 30216:1-5, saviastianpaloja, kivilaji-iskoksia, kvartsi-iskoksia	
Inventointilöydöt:	-	
Tutkimukset:	Tarkastus Antti Bilund 1997 Inventointi Eeva Raike 2005	
Kiinteistötiedot:	Kiinteistö: 577-513-1-10 VUOHIMÄKI Maanomistaja: KUUSVUORI JAAKKO JA ANNA-MAIJA Osoite: Marjavuorentie 168, 21530 Paimio	
Tarkastus:	toukokuu 2005	
Kartat:	1	
Kuvat:	Negatiivit: 136757-136759	Diat: -
Sijainti ja maasto:	Asuinpaikka sijaitsee noin puoli kilometriä läpimitaltaan olevan mäkialueen kaakkoisreunalla, eteläkaakkoon työntyvän harjanteen eteläkärjessä.	
Kohteen kuvaus:	Harjanteen kärkeä kiertää vanhan Paimiontien ja Veikkarintien välinen uusi yhdystie. Tien pohjoislaidalla on leikkaus, joka harjanteen laen kohdalla on enimmillään noin 4 m:n korkuinen. Löydöt (saviastianpalat, kivilaji- ja kvartsi-iskokset) on kerätty tästä leikkauksesta 50 m:n matkalta. Asuinpaikka voi olla huomattavasti laajempi, maaston muodoista päätellen se saattaa jatkua varsinkin tieleikkauksen päästä länteen metsäalueelle. Vuoden 2005 inventoinnissa tie leikkausta käytiin läpi ja havaittiin kivilaji-iskoksia, joita ei poimittu mukaan.	
Laajuus:	Kohteen laajuutta ei pystytty arvioimaan	
Ehdotus suoja-alueeksi:	-	
Suojelutoimenpiteet:	-	
Havaintomahdollisuudet:	Hyvät	
Lähistön kohteita:	Laukonmäki	
Tiedossa olevat maankäyttösuunnitelmat:	-	
Koekuopat:	-	
Pintapoiminta:	-	



136757-136759. Panoraama Vuohimäestä, jossa moniperiodinen asuinpaikka.
Eteläkaakosta

Karttaliite

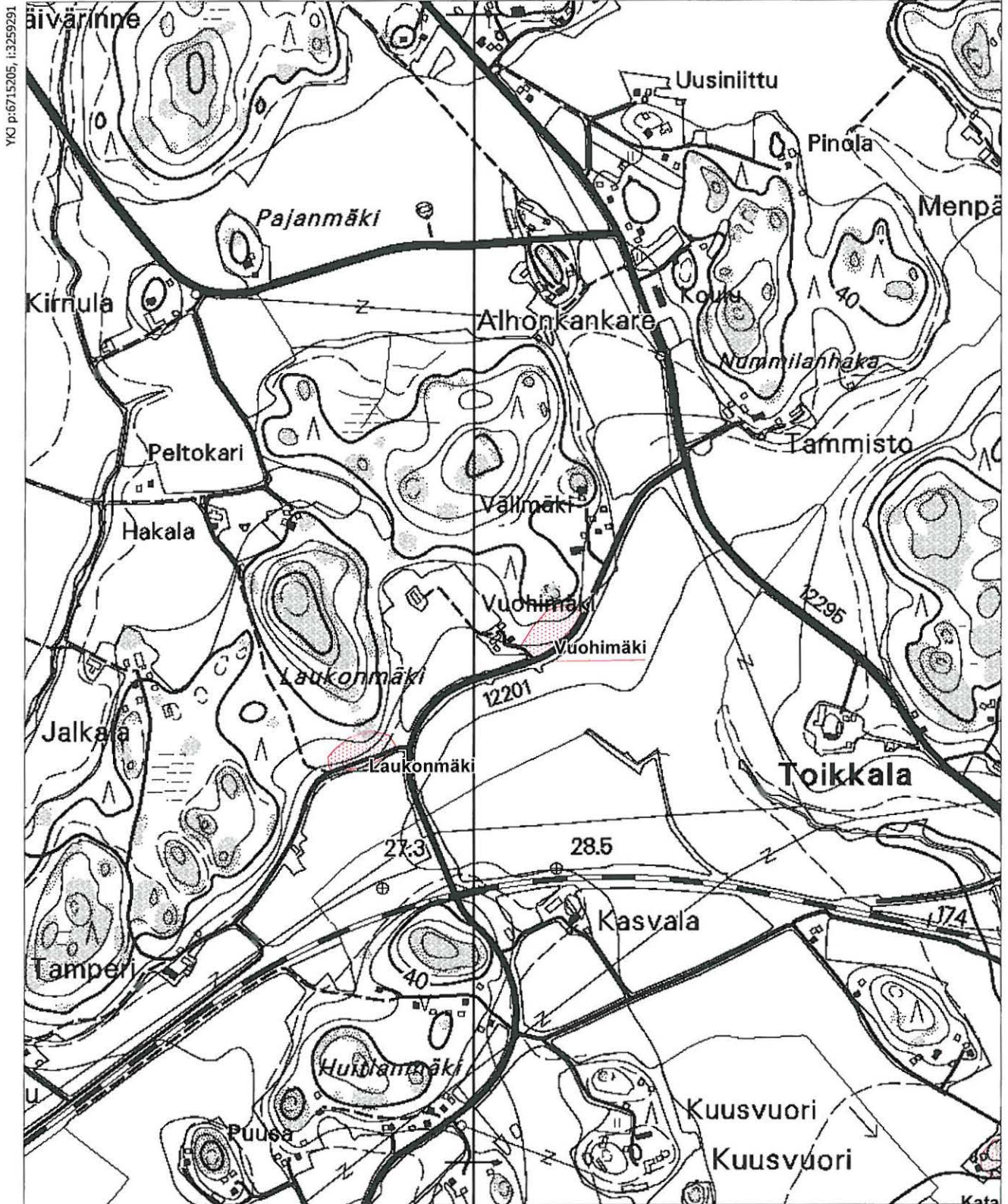
41. Vuohimäki, 577010041

PK 202103 Paimio

MK 1:10000

P:6714107, I:3260230

Z:32-34



YKJ p:6715205, I:3259291

MK 1:10000

YKJ p:6713106, I:3260992

42. Laukonmäki (asuinpaikat - ei määritelty - kivikautinen)

Muinaisjäännösrekisterinumero:	577010042	
Kunta:	Paimio	Kylä: Munkkila
Muinaisjäännöstyyppi:	asuinpaikat	Tyypin tarkenne: ei määritelty
Ajoitus:	kivikautinen	
Rauhoitusluokka:	2	Lukumäärä: 1
Sijainti:	PK 202103 Paimio P:6713903, I:3259870 Z:31-32 Kohde sijaitsee Paimion kirkolta 3,5 km länsiluoteeseen.	
Aiemmat löydöt:	KM 30217:1-3, kivilaji- iskos, kvartsi-iskos ja palanutta luuta.	
Inventointilöydöt:	-	
Tutkimukset:	Tarkastus Antti Bilund 1997 Inventointi Eeva Raike 2005	
Kiinteistötiedot:	Kiinteistö: 577-464-1-49 MUNKKILA Maanomistaja: Yrjövuori Elina Katariina Osoite: Paimiontie 281 As 1, 21530 Paimio Kiinteistö: 577-464-1-49 MUNKKILA Maanomistaja: Näsänen Helena Marjaana Osoite: Saustilantie 442, 21570 Sauvo Kiinteistö: 577-464-1-49 MUNKKILA Maanomistaja: Näsänen Sanna-Maria Osoite: Saustilantie 442, 21570 Sauvo	
Tarkastus:	toukokuu 2005	
Kartat:	1	
Kuvat:	Negatiivit: 136760	Diat: -
Sijainti ja maasto:	Asuinpaikka sijaitsee Laukonmäen eteläkärjessä loivasti etelään laskevalla rinteellä.	
Kohteen kuvaus:	Mäen eteläkärjen poikki kulkee idästä länteen Kauhaistentie. Tien pohjoislaidalla on oja ja maaleikkaus, joka on enimmillään 2 m:n korkuinen. Löydöt (palaneet luunkappaleet, kivilaji- ja kvartsi-iskokset) on kerätty vuoden 1997 tarkastuksessa tästä leikkauksesta sen korkeimmalta osalta noin 45 m:n matkalta. Tie on ilmeisesti ainakin löytöalueen kohdalla tuhonnut pahasti asuinpaikkaa, mutta asuinpaikka voi olla huomattavasti laajempikin jatkuen mahdollisesti löytöalueen päästä länteen ja länsiluoteeseen metsäalueelle. Vuoden 2005 inventoinnissa leikkaus tarkastettiin, mutta mitään kivikauteen viittaavia löytöjä ei havaittu.	
Laajuus:	mahdollisesti noin 45 x 10 metrin suuruinen alue.	
Ehdotus suoja-alueeksi:	-	
Suojelutoimenpiteet:	-	
Havaintomahdollisuudet:	Hyvät	
Lähistön kohteita:	Vuohimäki	
Tiedossa olevat maankäyttösuunnitelmat:	-	
Koekuopat:	-	
Pintapöimintä:	-	



136760. Laukonmäki, jossa kiviautinen asuinpaikka. Etelästä.

Karttaliite

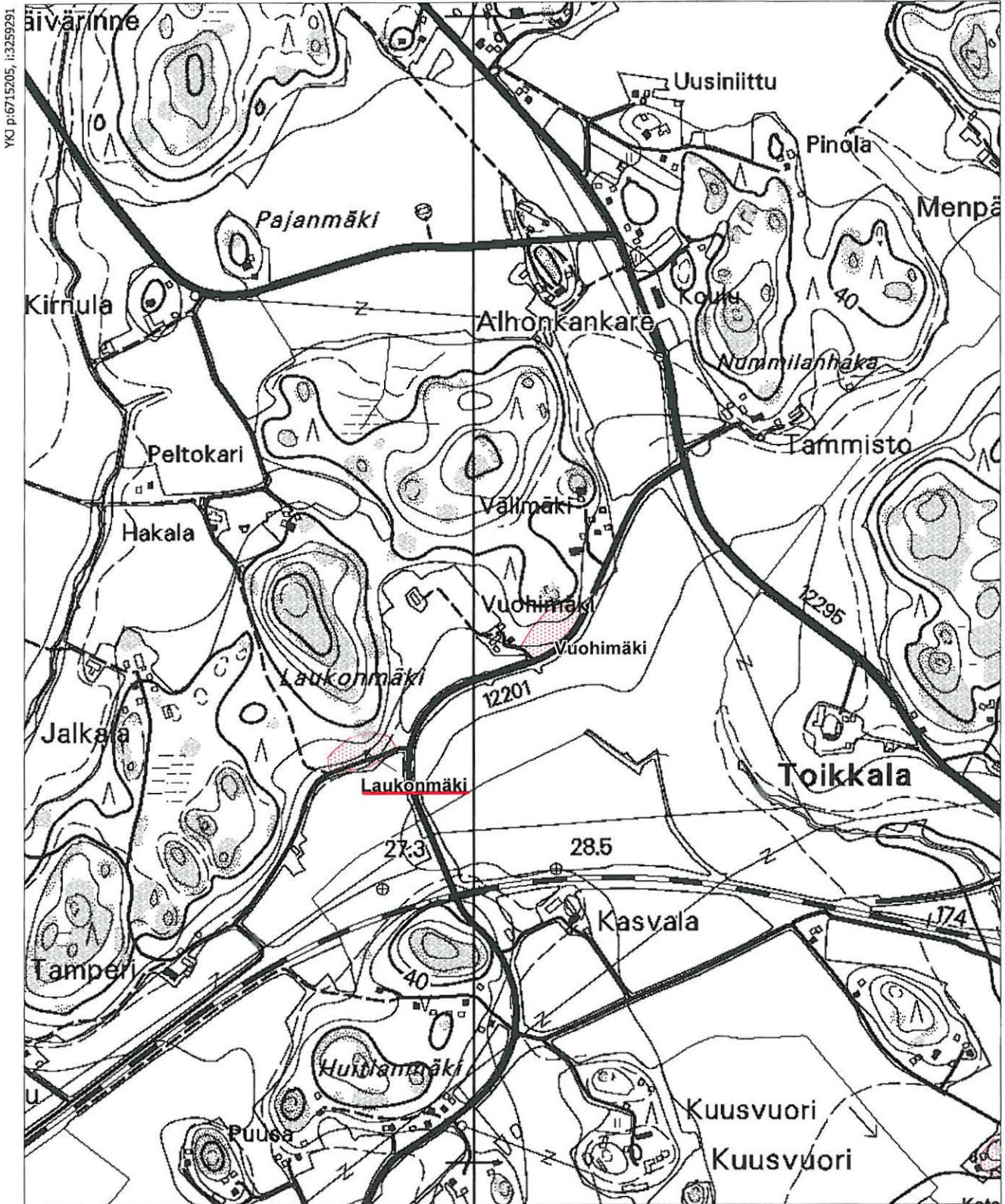
42. Laukonmäki, 577010042

PK 202103 Paimio

MK 1:10000

P:6713903, I:3259870

Z:31-32



YKO p:6715205, i:3259291

MK 1:10000

YKO p:6713106, i:3260992

43. Nummentalo (asuinpaikat - ei määritelty - kivikautinen)

Muinaisjäännösrekisterinumero:	577010043	
Kunta:	Paimio	Kylä: Askala
Muinaisjäännöstyyppi:	asuinpaikat	Tyypin tarkenne: ei määritelty
Ajoitus:	kivikautinen	
Rauhoitusluokka:	2	Lukumäärä: 1
Sijainti:	PK 202103 Paimio P:6715905, I:3262986 Z:30-43 Koordinaatti löytöalueen keskelle. Kohde sijaitsee Paimion kirkolta 3 km pohjoiseen.	
Aiemmat löydöt:	TYA 626:1-48, kiviesineitä, kiviesineiden katkelmia, , piiesineitä ja -iskoksia, kvartsiesineitä ja iskoksia, kivilaji-iskoksia ja saviastianpaloja	
Inventointilöydöt:	Peltoa pintapoimittiin ja havaittiin kivilaji- ja kvartsi-iskoksia, joita ei otettu talteen.	
Tutkimukset:	Inventointi Jyrki Palo 1995 Inventointi Eeva Raike 2005	
Kiinteistötiedot:	Kiinteistö: 577-468-2-206 YLHÄISTENPUISTO Maanomistaja: Paimion kaupunki Osoite: Pl 50, 21531 Paimio	
Tarkastus:	toukokuu 2005	
Kartat:	1	
Kuvat:	Negatiivit: -	Diat: -
Sijainti ja maasto:	Asuinpaikka sijaitsee Paimionjoen itäpuolella kivikautisen niemen länsireunalla olevalla pellolla.	
Kohteen kuvaus:	Kivikautinen niemi kohoaa nykyään harjuna Kaimalan, Tomeron ja Spurilan peltöjen sekä Paimionjoen välisellä alueella. Tihein löytöalue sijaitsee pellon keskellä olevan suuren ladon länsi- ja lounaispuolella, toinen tihentymä on pellon etelälaidalla. Löydöt ovat mm. taltta, kourutaltan katkelma, oikokirveen teräosa, lehdenmuotoisen keihäänkärjen katkelma, tasataltan katkelma ja saviastianpalat. Peltomaa on mullan sekaista hiekkaa niillä alueilla, mistä vuoden 2005 inventoinnissa havaittiin löytöjä. Löytöjä ei otettu talteen.	
Laajuus:	kohde saattaa olla jopa yli 4 hehtaarin suuruinen	
Ehdotus suoja-alueeksi:	-	
Suojelutoimenpiteet:	-	
Havaintomahdollisuudet:	Hyvät	
Lähistön kohteita:	Oinilan ja Askalan kylän muinaisjäännökset.	
Tiedossa olevat maankäyttösuunnitelmat:	-	
Koekuopat:	-	
Pintapoiminta:	Pintapoimittiin, mutta löydöt jätettiin pellolle.	

Karttaliite

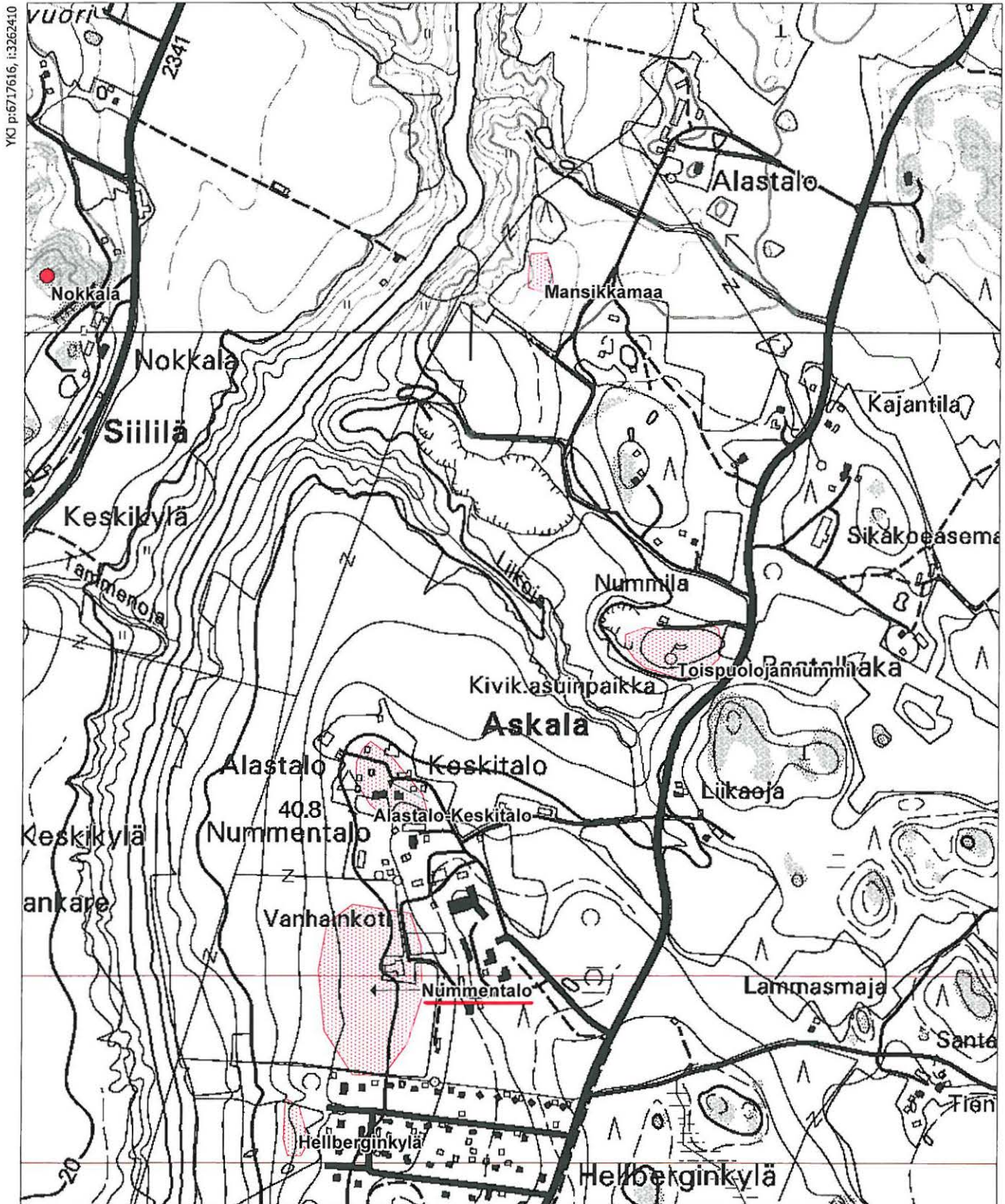
43. Nummentalo, 577010043

PK 202103 Paimio

MK 1:10000

P:6715905, I:3262986

Z:30-43



44. Hellberginkylä (asuinpaikat - ei määritelty - kivikautinen)

Muinaisjäännös- rekisterinumero:	577010044	
Kunta:	Paimio	Kylä: Oinila
Muinaisjäännöstyyppi:	asuinpaikat	Tyyppin tarkenne: ei määritelty
Ajoitus:	kivikautinen	
Rauhoitusluokka:	2	Lukumäärä: 1
Sijainti:	PK 202103 Paimio P:6715671, I:3262846 Z:25-32 Koordinaatti löytöalueen keskelle. Kohde sijaitsee Paimion kirkolta noin 2,8 km pohjoiseen.	
Aiemmat löydöt:	TYA 627:1-17, kivikirves, kiviesineen katkelma, pii- ja kvartsi-iskoksia sekä saviastianpaloja.	
Inventointilöydöt:	-	
Tutkimukset:	Inventointi Jyrki Palo 1995 Inventointi Eeva Raike 2005	
Kiinteistötiedot:	Kiinteistö: 577-468-15-8 UPALINKO Maanomistaja: AALTONEN MARJATTA Osoite: Luolavuorentie 52 D 66, 20720 Turku	
Tarkastus:	toukokuu 2005	
Kartat:	1	
Kuvat:	Negatiivit: -	Diat: -
Sijainti ja maasto:	Asuinpaikka sijaitsee Paimionjoen itäpuolella kivikautisen niemen länsireunalla olevalla pellolla. Kohteen itäpuolella on pientaloalue.	
Kohteen kuvaus:	Kivikautinen niemi kochoa nykyään harjuna Kaimalan, Tomeron ja Spurilan peltojen sekä Paimionjoen välisellä alueella. Pintapöiminnassa löytyi hiottuja kiviesineitä ja niiden kappaleita, pii- ja kvartsi-iskoksia sekä saviastianpaloja. Lähes kaikki löydöt on löydetty pieneltä alalta pellon kaakkoisosasta. Vuoden 2005 inventoinnin aikana peltoalue oli kesannolla, joten pintapöimintää ei voitu suorittaa ja koekuoppia ei tehty. Kohde on säilynyt ennallaan.	
Laajuus:	noin 3000 neliometriä	
Ehdotus suoja-alueeksi:	-	
Suojelutoimenpiteet:	-	
Havaintomahdollisuudet:	Huonot	
Lähistön kohteita:	Oinilan ja Askalan kylän muinaisjäännökset.	
Tiedossa olevat maankäyttösuunnitelmat:	-	
Koekuopat:	-	
Pintapöiminta:	-	

Karttaliite

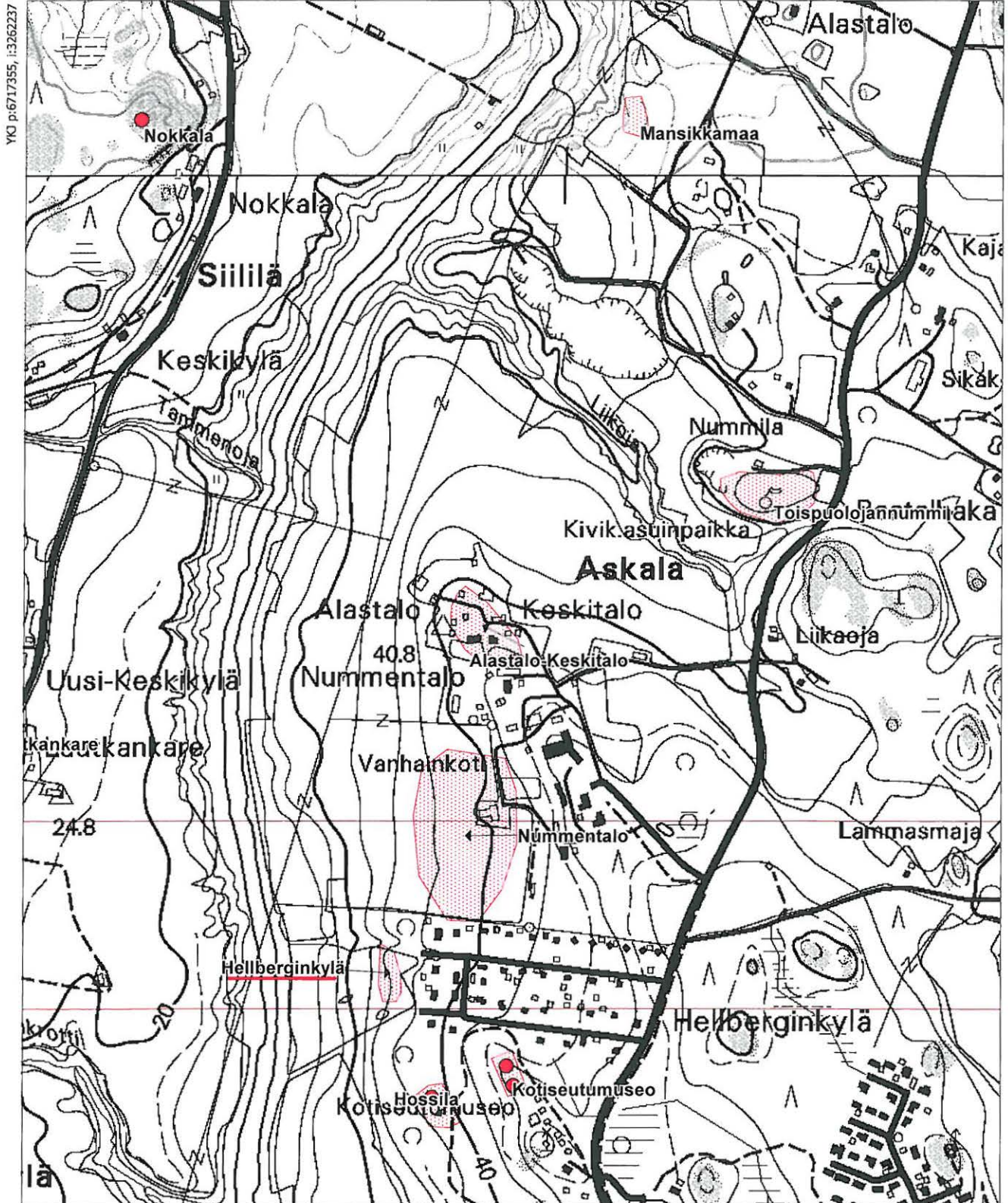
44. Hellberginkylä, 577010044

PK 202103 Paimio

MK 1:10000

P:6715671, I:3262846

Z:25-32



45. Hossila (muinaisjäännösryhmät - ei määritelty - moniperiodinen)

Muinaisjäännösrekisterinumero:	577010045	
Kunta:	Paimio	Kylä: Oinila
Muinaisjäännöstyyppi:	muinaisjäännösryhmät	Tyypin tarkenne: ei määritelty
Ajoitus:	moniperiodinen	
Rauhoitusluokka:	2	Lukumäärä: 1
Sijainti:	PK 202103 Paimio P:6715427, I:3262915 Z:35-38 Keskikoordinaatit. Kohde sijaitsee Paimion kirkolta 2,8 lähes pohjoiseen.	
Aiemmat löydöt:	TYA 629:1-30, saviastianpaloja, pii- ja kvartsi-iskoksia sekä kiviesineen katkelma.	
Inventointilöydöt:	-	
Tutkimukset:	Inventointi Jyrki Palo 1995 Inventointi Eeva Raike 2005	
Kiinteistötiedot:	Kiinteistö: 577-468-15-8 UPALINKO Maanomistaja: AALTONEN MARJATTA Osoite: Luolavuorentie 52 D 66, 20720 Turku	
Tarkastus:	toukokuu 2005	
Kartat:	1	
Kuvat:	Negatiivit: 136743	Diat: -
Sijainti ja maasto:	Asuinpaikka sijaitsee Paimionjoen itäpuolella kivikautisen niemen länsireunalla metsässä. Kivikautinen niemi kohoaa nykyään harjuna Kaimalan, Tomeron ja Spurilan peltojen sekä Paimionjoen välisellä alueella.	
Kohteen kuvaus:	Vuoden 1995 inventoinnissa koekuopista löytyi runsaasti saviastianpaloja, piikaavin, pii-, kvartsi- ja kivilaji-iskoksia sekä hiotun kiviesineen fragmentti. Välittömästi asuinpaikan pohjoispuolelta löytyi suurista kivistä rakennettu rökkiö, joka vaikutti lähes kokonaan tuhoutuneelta. Maan pinnalle oli näkyvissä vain muutama kerros kiviä. Rökkiön kivet ovat levinneet n. 14 x 10 m:n laajuuselle alueelle, mutta se on todennäköisesti ollut tätä pienempi. Rökkiössä on keskellä suuri kraatteri. Asuinpaikka sijaitsee metsässä havaittavissa olevan terassin päällä. Terassin päällä on melko laaja asunpaikaksi hyvä tasainen alue.	
Laajuus:	Vuonna 2005 alueelle tehtiin lapiolla yksi koepisto, josta tuli esille kvarsti-iskos ja saviastian pala. Löydöt laitettiin takaisin kuoppaan. Minimissään 4000 neliometriä.	
Ehdotus suoja-alueeksi:	-	
Suojelutoimenpiteet:	-	
Havaintomahdollisuudet:	Hyvät	
Lähistön kohteita:	Oinilan ja Askalan kylän muinaisjäännökset.	
Tiedossa olevat maankäyttösuunnitelmat:	-	
Koekuopat:	Pari koepistoa.	
Pintapöimintä:	-	



136743. Kohteen röykkiö. Kaakosta.

Karttaliite

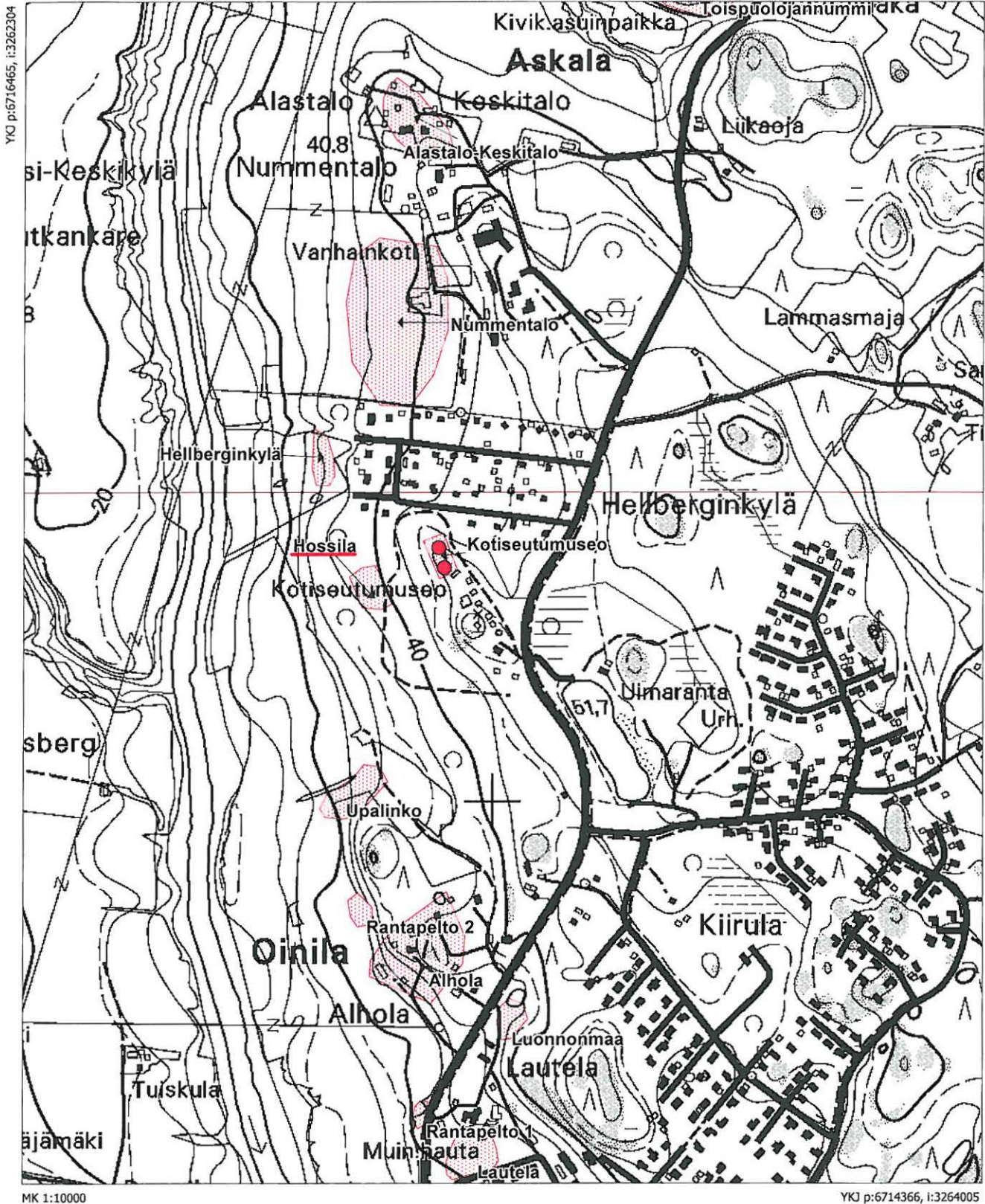
45. Hossila, 577010045

PK 202103 Paimio

MK 1:10000

P:6715427, I:3262915

Z:35-38



46. Heikkilänmäki (hautapaikat - polttokenttäkalmistot - rautakautinen)

Muinaisjäännösrekisterinumero:	577010046	
Kunta:	Paimio	Kylä: Suksela
Muinaisjäännöstyyppi:	hautapaikat	Tyypin tarkenne: polttokenttäkalmistot
Ajoitus:	rautakautinen	
Rauhoitusluokka:	2	Lukumäärä: 1
Sijainti:	PK 202201 Yliskulma P:6717882, I:3262896 Z:40 Kohde sijaitsee Paimion kirkolta 5,3 km pohjoisluoteeseen.	
Aiemmat löydöt:	TYA 181:1-101, 216:1-16.	
Inventointilöydöt:	-	
Tutkimukset:	Koekaivaus J. Luoto, M. Ikäheimo, K. Seppänen 1980 Inventointi Eeva Raike 2005	
Kiinteistötiedot:	Kiinteistö: 577-487-2-9 KAUKONOJA Maanomistaja: ALASTALO ANTTI HEMMO Osoite: Sukselantie 557-1 As 1, 21530 Paimio	
Tarkastus:	kesäkuu 2005	
Kartat:	1	
Kuvat:	Negatiivit: 136776-136777	Diat: -
Sijainti ja maasto:	Kohde sijaitsee Paimionjoen länsipuolella olevan kylämäen etelään pistävällä kallioniemekkeellä, Paimionjoesta 300 m länteen. Mäen länsipuolella on Paimion keskustasta Yliskulmalle vievä maantie.	
Kohteen kuvaus:	Heikkilänmäki on peltojen saartama kylämäki. Mäellä on vielä nykyäänkin kahden tilan päärakennukset. Muinaisjäännös on kuitenkin Turun yliopiston arkeologian oppiaineen tekemän vuoden 1980 koetutkimuksen perusteella rajattu eteläisimpään niemekkeeseen, jossa kasvaa hyvin paljon tummaa tulikukkaa ja sikoangervoa. Nimekkeellä on Heikkilän tilan ulkorakennuksia. Kaivauksessa todettiin juuri täällä eteläisessä päässä säännöllinen polttokenttäkalmiston kiveys, jossa maa oli paikoitellen hyvinkin nokista. Alueella on kallio paikka paikoin hyvin pinnassa ja alue viettää loivasti etelään. Löytöinä tuli saviastianpaloja ja palaneita luita. Vuonna 2005 alueelle tehtiin muutama lapionpisto ja löydettiin hyvin nokista maata, palaneita kiviä ja palanutta savea. Inventoinnin löytöjä ei otettu talteen, vaan ne laitettiin takaisin löytöpaikoilleen.	
Laajuus:	noin 4500 neliometriä.	
Ehdotus suoja-alueeksi:	-	
Suojelutoimenpiteet:	Uuden maanomistajan kanssa keskusteltiin asiasta	
Havaintomahdollisuudet:	Hyvät	
Lähistön kohteita:	Ks. karttaliite	
Tiedossa olevat maankäyttösuunnitelmat:	-	
Koekuopat:	Alueelle tehtiin muutama koepisto.	
Pintapoininta:	Mäen alapuolella olevaa peltoa pintapoinittiin vähän, mutta mitään ei löydetty.	



136777. Heikkilänmäen rautakautinen kohde. Etelästä.

Karttaliite

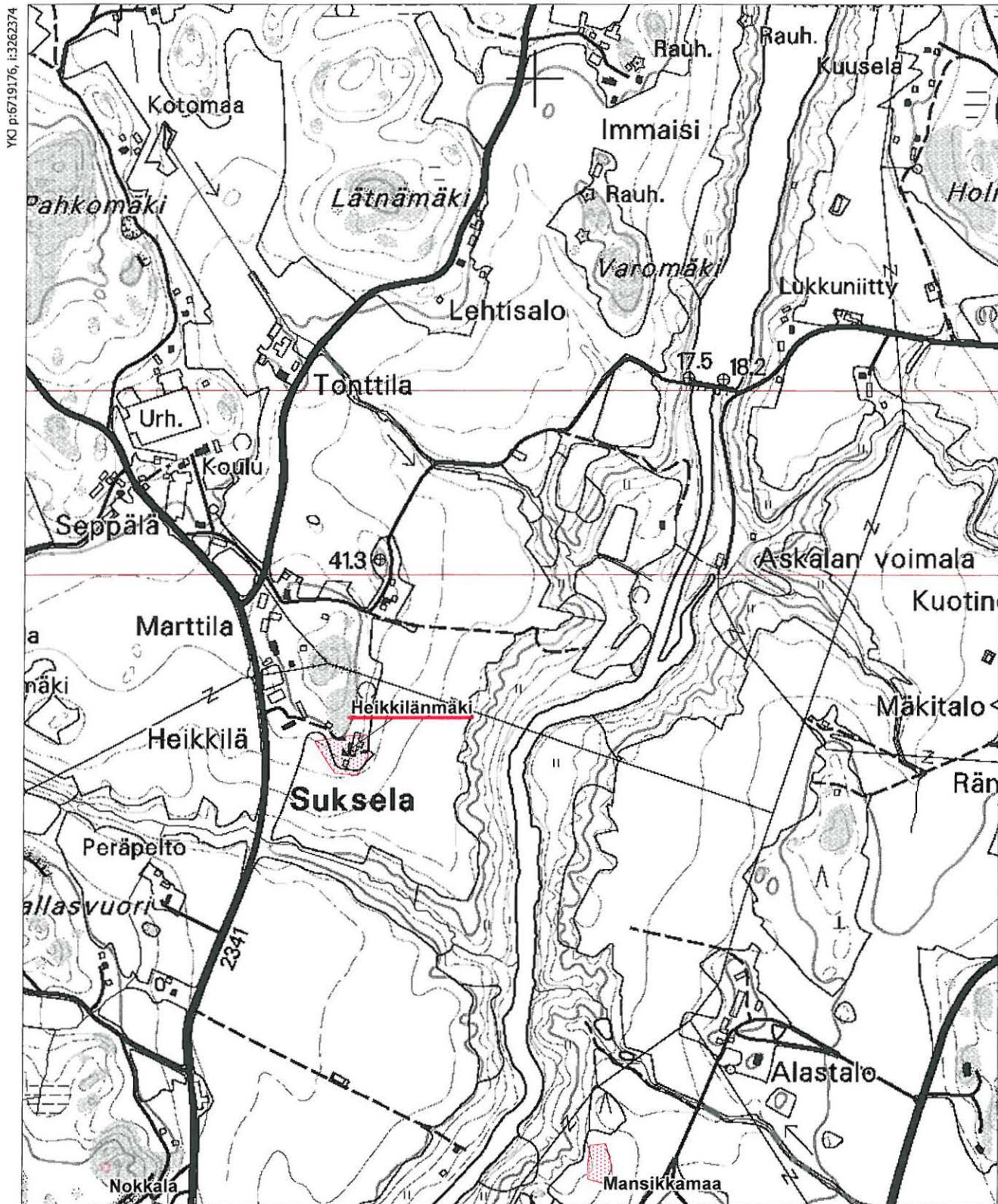
46. Heikkilänmäki, 577010046

PK 202201 Yliskulma

MK 1:10000

P:6717882, I:3262896

Z:40



47. Mansikkamaa (asuinpaikat - ei määritelty - kivikautinen)

Muinaisjäännösrekisterinumero:	577010047	
Kunta:	Paimio	Kylä: Kajanoja
Muinaisjäännöstyyppi:	asuinpaikat	Tyypin tarkenne: ei määritelty
Ajoitus:	kivikautinen	
Rauhoitusluokka:	2	Lukumäärä: 1
Sijainti:	PK 202201 Yliskulma P:6717161, I:3263334 Z:25-35 Kohde sijaitsee Paimion kirkolta 4,5 km pohjoiseen.	
Aiemmat löydöt:	KM 23407:1-5, hioinlaa'an katkelma, hioinlaaka, raaka-ainepala, kivilaji- ja kvartsi-iskoksia.	
Inventointilöydöt:	-	
Tutkimukset:	Tarkastus Aki Arponen 1986 Inventointi Eeva Raike 2005	
Kiinteistötiedot:	Kiinteistö: 577-432-1-41 YLITALO Maanomistaja: KAJANOJA KARI MATTI Osoite: Tarvasjoentie 156 As 1, 21530 Paimio	
Tarkastus:	kesäkuu 2005	
Kartat:	1	
Kuvat:	Negatiivit: -	Diat: -
Sijainti ja maasto:	Mahdollinen asuinpaikka sijaitsee noin 200 m Paimionjoesta itää pellolla, joka vuoden 1986 tarkastuksen aikana oli mansikkamaana.	
Kohteen kuvaus:	Maaperä on savista, joskin hiekkasekoitteista. Pelto on muodoltaan kaukalomainen, pellonreunat kohoavat koilliseen, kaakkoon, lounaaseen ja viettävät luoteeseen kohti Paimionjoen jyrkkää reunaa. Paikalta on löytynyt hioinlaakaan kuuluvia kappaleita ja kivilaji- ja kvartsi-iskoksia. Vuoden 2005 inventoinnin aikana peltoalue oli umpeenkasvanut ja pintapoiminnan tekeminen oli mahdotonta.	
Laajuus:	-	
Ehdotus suoja-alueeksi:	-	
Suojelutoimenpiteet:	-	
Havaintomahdollisuudet:	Huonot	
Lähistön kohteita:	Toispuolajannummi sijaitsee kohteesta noin 730 metriä eteläkaakkoon.	
Tiedossa olevat maankäyttösuunnitelmat:	-	
Koekuopat:	-	
Pintapoiminta:	-	

Karttaliite

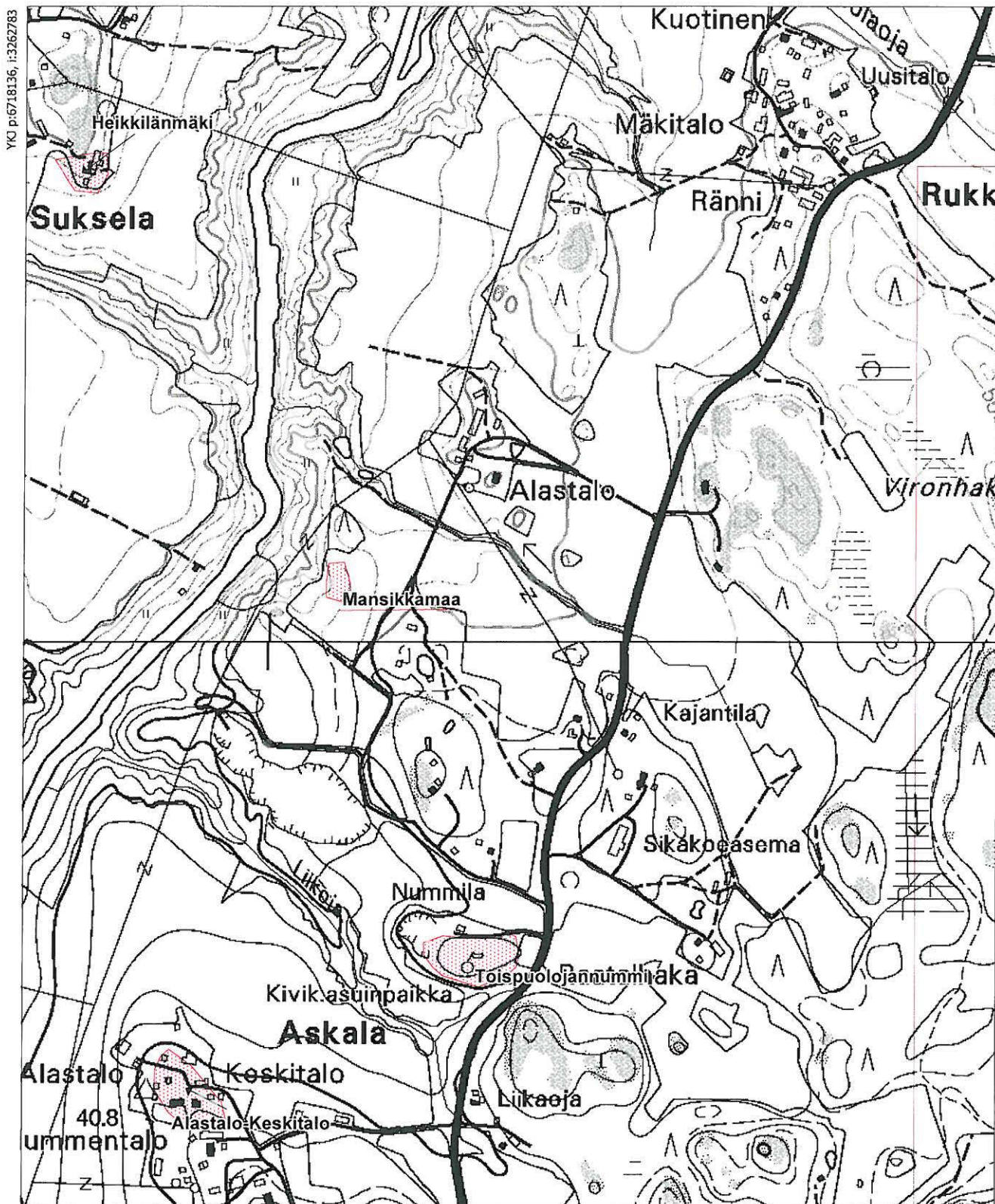
47. Mansikkamaa, 577010047

PK 202201 Yliskulma

MK 1:10000

P:6717161, I:3263334

Z:25-35



48. Kakkarvuori (asuinpaikat - ei määritelty - kivi- ja/tai pronssikautinen)

Muinaisjäännösrekisterinumero:	577040001	
Kunta:	Paimio	Kylä: Lovi
Muinaisjäännöstyyppi:	asuinpaikat	Tyypin tarkenne: ei määritelty
Ajoitus:	kivi- ja/tai pronssikautinen	
Rauhoitusluokka:	2	Lukumäärä: 1
Sijainti:	PK 202103 Paimio P:6711347, I:3260364 Z:20 Kohde sijaitsee Paimion kirkolta 3,1 km länsilounaaseen.	
Aiemmat löydöt:	KM 24135:1-3	
Inventointilöydöt:	-	
Tutkimukset:	Inventointi Hannu Poutiainen 1987 Inventointi Eeva Raike 2005	
Kiinteistötiedot:	Kiinteistö: 577-454-1-10 UUSITALO Maanomistaja: HIIRSALMI HEIKKI ARMAS Osoite: Ootoistentie 36 As 1, 21500 Piikkiö	
Tarkastus:	toukokuu 2005	
Kartat:	1	
Kuvat:	Negatiivit: -	Diat: -
Sijainti ja maasto:	Mahdollinen kivikautinen asuinpaikka sijaitsee mt:tä 110 ja Tammissilta-Paimio -tietä yhdistävästä Käräjätiestä noin 100 m itään, Kakkarvuoren eteläpuolella aivan tien vieressä.	
Kohteen kuvaus:	Löytöpaikka sijaitsee pellolla heti Kakkarvuoren eteläpuolella hiesusavialueella, vanhalla rantaterassilla Paimionjokilaakson länsireunalla. Pellolta on löytynyt vuoden 1987 inventoinnin aikana porfyriittinen iskentäydin, 11 porfyriitti-iskosta ja 2 kvartsi-iskosta. Pintalöytöjen levinnän perusteella muinaisjäännösalue lienee melko pienialainen. Korkeuden perusteella löydöt ajoittuisivat lähinnä pronssikauteen. Vuoden 2005 inventoinnin yhteydessä kohteen peltoa pintapoimittiin ja havaittiin muutamia porfyriitti-iskoksia, jotka jätettiin paikoilleen pellolle.	
Laajuus:	alle 2000 neliometriä	
Ehdotus suoja-alueeksi:	-	
Suojelutoimenpiteet:	-	
Havaintomahdollisuudet:	hyvät	
Lähistön kohteita:	Ks. karttaliite	
Tiedossa olevat maankäyttösuunnitelmat:	-	
Koekuoat:	-	
Pintapoiminta:	Peltoa pintapoimittiin, mutta havaitut porfyriitti-iskokset jätettiin paikoilleen.	

Karttaliite

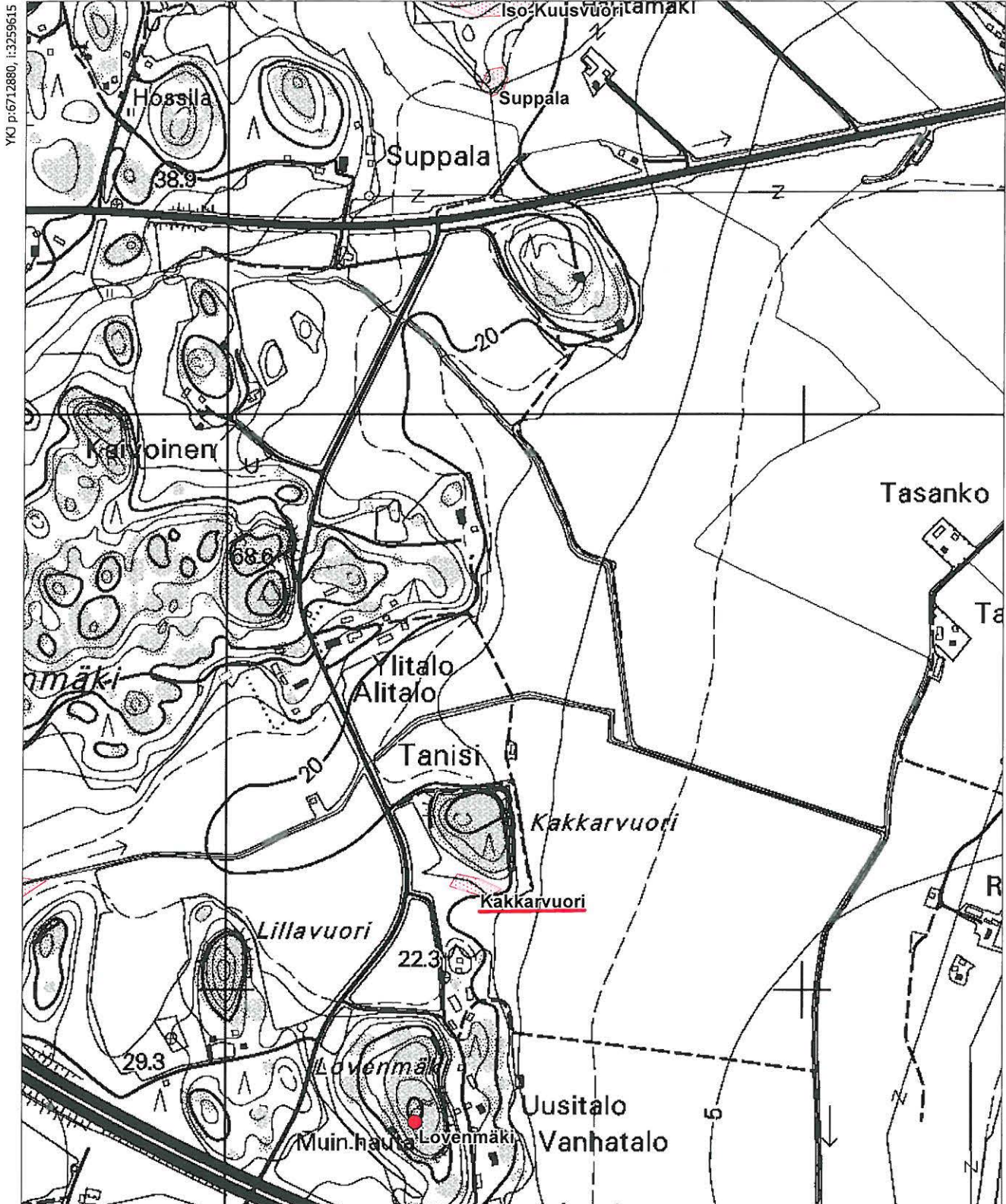
48. Kakkarvuori, 577040001

PK 202103 Paimio

MK 1:10000

P:6711347, I:3260364

Z:20



MK 1:10000

YKJ p:6710780, I:3261315

49. Kerossaaren kankare (asuinpaikat - ei määritelty - rautakautinen)

Muinaisjäännösrekisterinumero: 577040002
Kunta: Paimio **Kylä:** Vartsala
Muinaisjäännöstyyppi: asuinpaikat **Tyypin tarkenne:** ei määritelty
Ajoitus: rautakautinen
Rauhoitusluokka: 2 **Lukumäärä:** 1

Sijainti: PK 202103 Paimio
 P:6709080, I:3261744 ← *6709080/3261700* *6707 EU*
 Z:10
 Kohde sijaitsee Paimion kirkolta noin 4 km etelälounaaseen.

Aiemmat löydöt: KM 24137:1-3, saviastian paloja
Inventointilöydöt: KM 35320, saviastian pala
Tutkimukset: Inventointi Hannu Poutiainen 1987
 Inventointi Eeva Raike 2005
Kiinteistötiedot: Kiinteistö: 577-495-1-6 KEDOSSAARI
 Maanomistaja: ILOLA RAUNO ARMAS
 Osoite: Tiemestarintie 77, 21510 Hevonpää

Tarkastus: toukokuu 2005
Kartat: 1
Kuvat: **Negatiivit:** 136739 **Diat:** -
Sijainti ja maasto: Mahdollinen rautakautinen asuinpaikka, sijaitsee mt:n 110 pohjoispuolella lähellä Sauvo - Paimio tienristeystä.

Kohteen kuvaus: Kohde on osin pellolla ja osin pienen katajaa, havu- ja lehtipuita kasvavan moreenikumpareen itäpuolella Paimionjokilaaksossa, joesta 800 m itään. Mäen eteläosassa on vanha lato. Vuoden 1987 inventoinnissa koekuoppia tehdessä ei kuitenkaan havaittu merkittäviä anomaliaita. Löydöt ovat saviastianpaloja. Vuoden 2005 inventoinnissa moreenikumpareen itäosaan tehtiin kaksi koekuoppaa, joista toisesta löytyi yksi saviastian pala. Koekuopassa ei näkynyt mitään likamaa ym. värjäytyimiä.

Laajuus: maksimissaan 1500 neliometriä
Ehdotus suoja-alueeksi: -
Suojelutoimenpiteet: -
Havaintomahdollisuudet: hyvät
Lähistön kohteita: Ks. karttaliite
Tiedossa olevat maankäyttösuunnitelmat: -

Koekuopat: Alueelle tehtiin pari koekuoppaa.
Pintapöimintä: -



136739. Kerossaaren kankare, rautakautinen kohde mahdollisesti asuinpaikka. Idästä.

Karttaliite

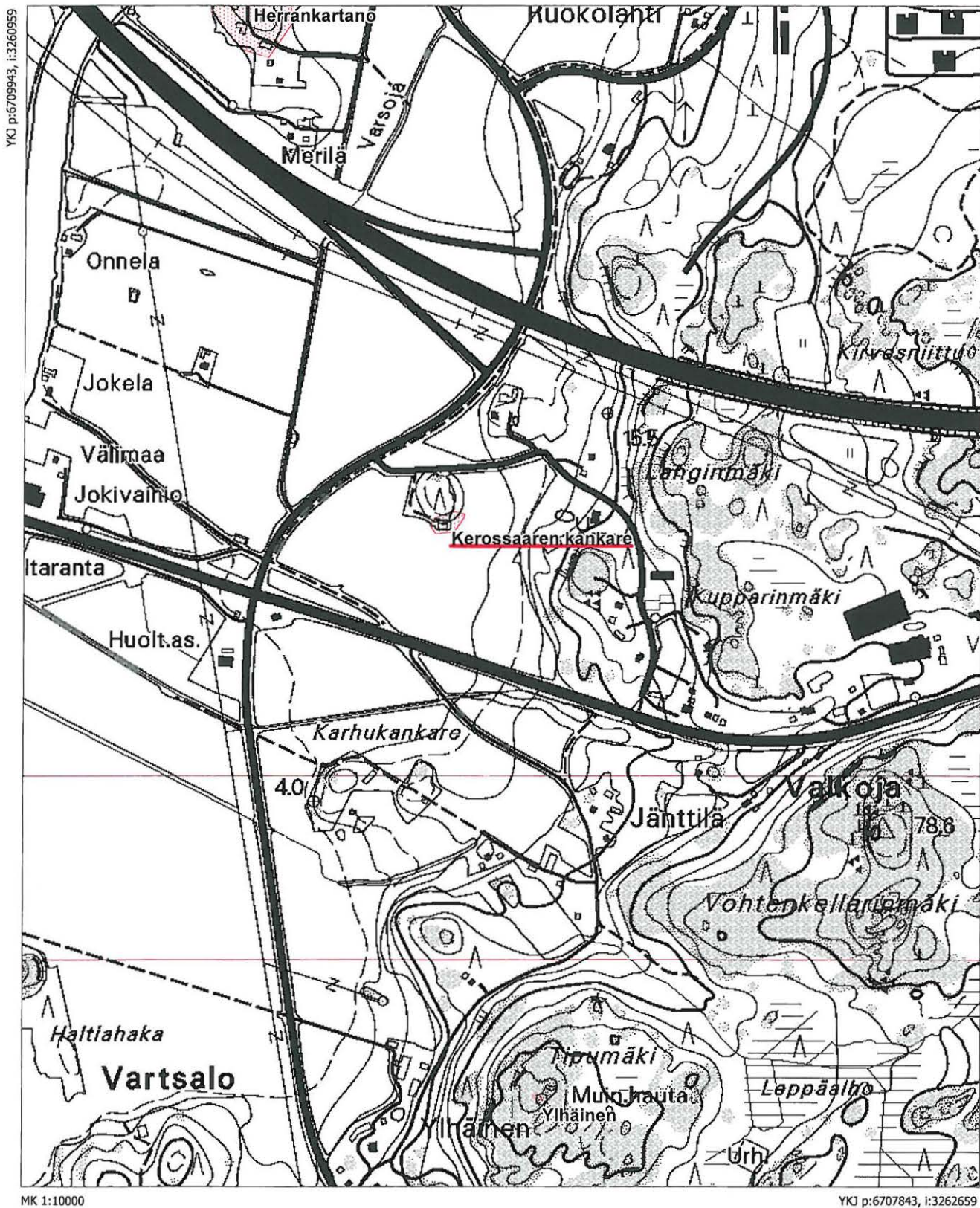
49. Kerossaaren kankare, 577040002

PK 202103 Paimio

MK 1:10000

P:6709080, I:3261744

Z:10



50. Iltula (asuinpaikat - ei määritelty - pronssi- ja/tai rautakautinen)

Muinaisjäännösrekisterinumero:	1000003334	
Kunta:	Paimio	Kylä: Iltula
Muinaisjäännöstyyppi:	asuinpaikat	Tyypin tarkenne: ei määritelty
Ajoitus:	pronssi- ja/tai rautakautine	
Rauhoitusluokka:	2	Lukumäärä:
Sijainti:	PK 202106 KEVOLA P:6708700, I:3266700 Z:27,5-32,5 Koordinaatit osoittavat eteläisempää löytöaluetta (vuoden 1987 inventointikohde 10). Kohde sijaitsee Paimion kirkolta 5,3 km kaakkoon.	
Aiemmat löydöt:	KM 24138:1-3, 24139:1-6 saviastian paloja, kvartsi-, porfyriitti ja pii-iskoksia, savitiivistettä ja palanutta luuta	
Inventointilöydöt:	-	
Tutkimukset:	Inventointi Hannu Putiainen 1987 Inventointi Eeva Raike 2005	
Kiinteistötiedot:	Kiinteistö: 577-421-1-50 YLISTUPA Maanomistaja: ALASTALO PAULI ARVID Osoite: Rinnekuja 1 As 1, 21530 Paimio Kiinteistö: 577-421-2-46 KESKITALO Maanomistaja: ALASTALO PAULI ARVID Osoite: Rinnekuja 1 As 1, 21530 Paimio	
Tarkastus:	toukokuu 2005	
Kartat:	1	
Kuvat:	Negatiivit: 136780-136781	Diat: -
Sijainti ja maasto:	Kohde/kohteen sijaitsevat etelään Turku-Helsinki -moottoritiestä noin 250 m etelään, TM 110:stä 450 m pohjoiseen Iltulan kylän länteen eli Vainionojalle päin viettävillä pelloilla ja peltosaarekkeilla.	
Kohteen kuvaus:	Vt-1 inventoinnissa vuonna 1987 paikallistettu peltolöytöalue, josta noin 150x50 m:n suuruiselta alueelta löytyi paikoittain muinaisjäännökseen viittaavia löytöjä (inventointikohteet 1987:9-10). Paikka on Vainionojan itäpuoleista jyrkän törmän päällistä peltoterassia, jossa on muutamia moreenisaarekkeita. Alue on samalla niemimäistä pohjoiseen suuntautuvaa harjannetta. Sen pohjoispäästä löytyivät nuorakeramiikan palat ja porfyriitti-iskos (kohde 9). Etelämpää löytyi savitiivisten paloja, palaneita luunpaloja, kvartsiydin ja -iskoksia sekä piitä (kohde 10). Inventoinnissa ei ollut mahdollisuutta kohteen tarkempaan havainnointiin. Vuoden 2005 inventoinnin aikana paikka käytiin vain toteamassa. Pellot olivat sängellä.	
Laajuus:	Ei ole määritelty	
Ehdotus suoja-alueeksi:		
Suojelutoimenpiteet:	-	
Havaintomahdollisuudet:	hyvät	
Lähistön kohteita:	Varemäen röykkiö	
Tiedossa olevat maankäyttösuunnitelmat:	-	
Koekuopat:	-	
Pintapoininta:	-	

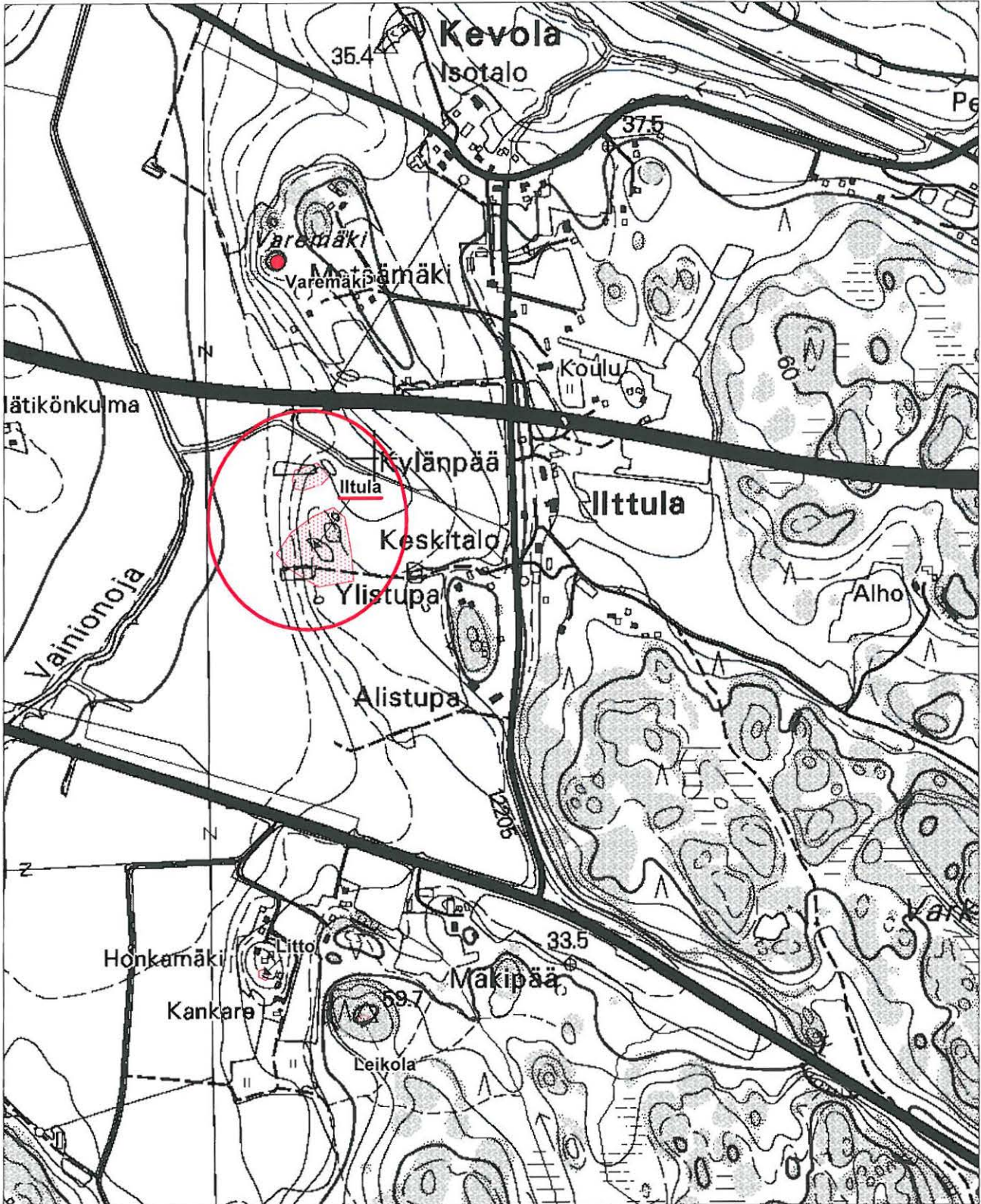


136780-136781. Panoraama Iltulan kivi- ja metallikauden asuinpaikka.

Karttaliite

50. Iittula, 1000003334
 PK 202106 KEVOLA
 MK 1:10000
 P:6708700, I:3266700
 Z:27,5-32,5

YKJ p:6709651, i:3266185



MK 1:10000

YKJ p:6707551, i:3267886

51. Miettula (hautapaikat - hautaröykkiöt - pronssikautinen)

Muinaisjäännösrekisterinumero:	100004265	
Kunta:	Paimio	Kylä: Villisi
Muinaisjäännöstyyppi:	Hautapaikat	Tyypin tarkenne: hautaröykkiöt
Ajoitus:	pronssikautinen	
Rauhoitusluokka:	1	Lukumäärä: 1
Sijainti:	PK 2021 03 Paimio P:6712067, I:3258197 Z:45 Röykkiö sijaitsee Paimion kirkolta noin 5 km länsilounaaseen, Varsojan laaksossa.	
Aiemmat löydöt:	-	
Inventointilöydöt:	-	
Tutkimukset:	Inventointi Eeva Raike 2005	
Kiinteistötiedot:	Kiinteistö: 577-462-1-5 MIETTULA Maanomistaja: MIETTULA-LEINO ANJA MARIA Osoite: Nahkurinpiha 1 A 6, 20100 Turku 10 Kiinteistö: 577-462-1-5 MIETTULA Maanomistaja: NAHKURINPIHA 1 A 6, 20100 TURKU 10 Osoite: Paimionkuja 10, 21500 Piikkiö	
Tarkastus:	toukokuu 2005	
Kartat:	1	
Kuvat:	Negatiivit: 136721	Diat: -
Sijainti ja maasto:	Röykkiö sijaitsee Varsojasta noin 300 metriä länteen, aivan Miettulan pihapiirin lähellä.	
Kohteen kuvaus:	Peltojen keskellä oleva metsäsaareke, jonka lähes korkeimmalla kalliopaljastumalla on muodoltaan pyöreä röykkiö, jonka keskellä syvä kraatteri. Röykkiön halkaisija on 10-12 m ja korkeus noin 2 m. Osa röykkiön kivistä on heitelty kallion koillisrinnettä alas. Röykkiö on keskellä sankkaa kuusikko, mutta vain sen reunalla kasvaa yksi vanha koivu. Röykkiön kivet ovat paksun sammaleen peitossa.	
Laajuus:	-	
Ehdotus suoja-alueeksi:	-	
Suojelutoimenpiteet:	-	
Havaintomahdollisuudet:	hyvät	
Lähistön kohteita:	Villisin röykkiö	
Tiedossa olevat maankäyttösuunnitelmat:	-	
Koekuopat:	-	
Pintapöiminta:	-	



136721. Miettulan uusi röykkiö. Länestä.

Karttaliite

51. Miettula, 100004265

PK 2021 03 Paimio

MK 1:10000

P:6712067, I:3258197

Z:45



52. Villisi (hautapaikat - hautaröykkiöt - pronssikautinen)

Muinaisjäännösrekisterinumero:	1000004266	
Kunta:	Paimio	Kylä: Villisi
Muinaisjäännöstyyppi:	Hautapaikat	Tyyppin tarkenne: hautaröykkiöt
Ajoitus:	pronssikautinen	
Rauhoitusluokka:	1	Lukumäärä: 1
Sijainti:	PK 202103 Paimio P:6711980, I:3257990 Z:50 Hautaröykkiö sijaitsee Paimion kirkolta noin 6,3 km länsilounaaseen.	
Aiemmat löydöt:	-	
Inventointilöydöt:	-	
Tutkimukset:	Inventointi Eeva Raike 2005	
Kiinteistötiedot:	Kiinteistö: 577-462-1-5 MIETTULA Maanomistaja: MIETTULA-LEINO ANJA MARIA Osoite: Nahkurinpiha 1 A 6, 20100 Turku 10 Kiinteistö: 577-462-1-5 MIETTULA Maanomistaja: MIETTULA LIISA MARJATTA Osoite: Paimionkuja 10, 21500 Piikkiö	
Tarkastus:	Toukokuu 2005	
Kartat:	1	
Kuvat:	Negatiivit: 136722	Diat: -
Sijainti ja maasto:	Röykkiö sijaitsee Varsojasta 500 metriä länteen olevalla korkealla mäellä. Viereisellä mäellä on Miettulan hautaröykkiö on noin 200 metriä koilliseen. Villisin röykkiön itäpuolella noin 50 m koilliseen on voimajohtolinja.	
Kohteen kuvaus:	Röykkiön on kuusimetsässä kallion päällä. Muodoltaan se on pyöreä ja sen halkaisija on noin 20 m ja korkeus 1,5-2 m. Keskellä on hyvin matala kuopanne. Eteläosassa on pieni kaivanto, joka näyttää vanhalta. Röykkiön kunto on erinomainen. Sen päälle on kaatunut pieni kuusi, mutta muuten sen päällä ei kasva muuta kuin kaunis paksu sammal. Röykkiöltä on hyvät näkymät kaakosta pohjoiseen.	
Laajuus:	-	
Ehdotus suoja-alueeksi:	-	
Suojelutoimenpiteet:	-	
Havaintomahdollisuudet:	Hyvät	
Lähistön kohteita:	Miettulan röykkiö	
Tiedossa olevat maankäyttösuunnitelmat:	-	
Koekuopat:	-	
Pintapöimintä:	-	



136722. Villisin uusi röykkiö. Etelästä.

Karttaliite

52. Villisi, 1000004266

PK 202103 Paimio

MK 1:10000

P:6711980, I:3257990

Z:50



YKJ p:6713144, i:3257343

MK 1:10000

YKJ p:6711045, i:3259043

53. Halkilahti 2 (hautapaikat - hautaröykkiöt - pronssikautinen)

Muinaisjäännös- rekisterinumero:	1000004267	
Kunta:	Paimio	Kylä: Halkilahti
Muinaisjäännöstyyppi:	Hautapaikat	Tyypin tarkenne: hautaröykkiöt
Ajoitus:	pronssikautinen	
Rauhoitusluokka:	1	Lukumäärä: 1
Sijainti:	PK 2021 03 Paimio P:6711119, I:3259263 Z:45 Hautaröykkiö sijaitsee Paimion kirkolta 4,2 km lounaaseen.	
Aiemmat löydöt:	-	
Inventointilöydöt:	-	
Tutkimukset:	Inventointi Eeva Raike 2005	
Kiinteistötiedot:	Kiinteistö: 577-412-1-9 HALKILAHTI Maanomistaja: TORKKILA JOHN RAFAEL	
Tarkastus:	toukokuu 2005	
Kartat:	1	
Kuvat:	Negatiivit: 136728-136729	Diat: -
Sijainti ja maasto:	Röykkiö sijaitsee Turku-Helsinki -moottoritiestä 100 m etelään.	
Kohteen kuvaus:	Röykkiö on rakennettu mäen itäosaan moreenikumpareen päälle. Se on matala umpeenkasvanut, mutta selvästi ympäristöstään erottuva kohouma. Koko mäkisellä metsäalueella on tehty avohakkaus ja röykkiön päällä on paljon oksia ja kuivuneita pieniä puunrunkoja. Röykkiön halkaisija on noin 5 m ja korkeus alle 0,5 m. Maasto alkaa viettää melko jyrkästi alaspäin röykkiön itä- ja eteläpuolella. Ympäristö on hyvin kivinen ja metsätyökoneiden jäljet näkyvät selvästi maastossa.	
Laajuus:	-	
Ehdotus suoja-alueeksi:	-	
Suojelutoimenpiteet:	-	
Havaintomahdollisuudet:	Hyvät/kohtalaiset	
Lähistön kohteita:	Moottoritien pohjoispuolella on Halkilahden asuinpaikka.	
Tiedossa olevat maankäyttösuunnitelmat:	-	
Koekuopat:	-	
Pintapöiminta:	-	



136728. Halkilahti 2. Uusi pieni matala röykkiö risujen peitossa. Etelästä.

Karttaliite

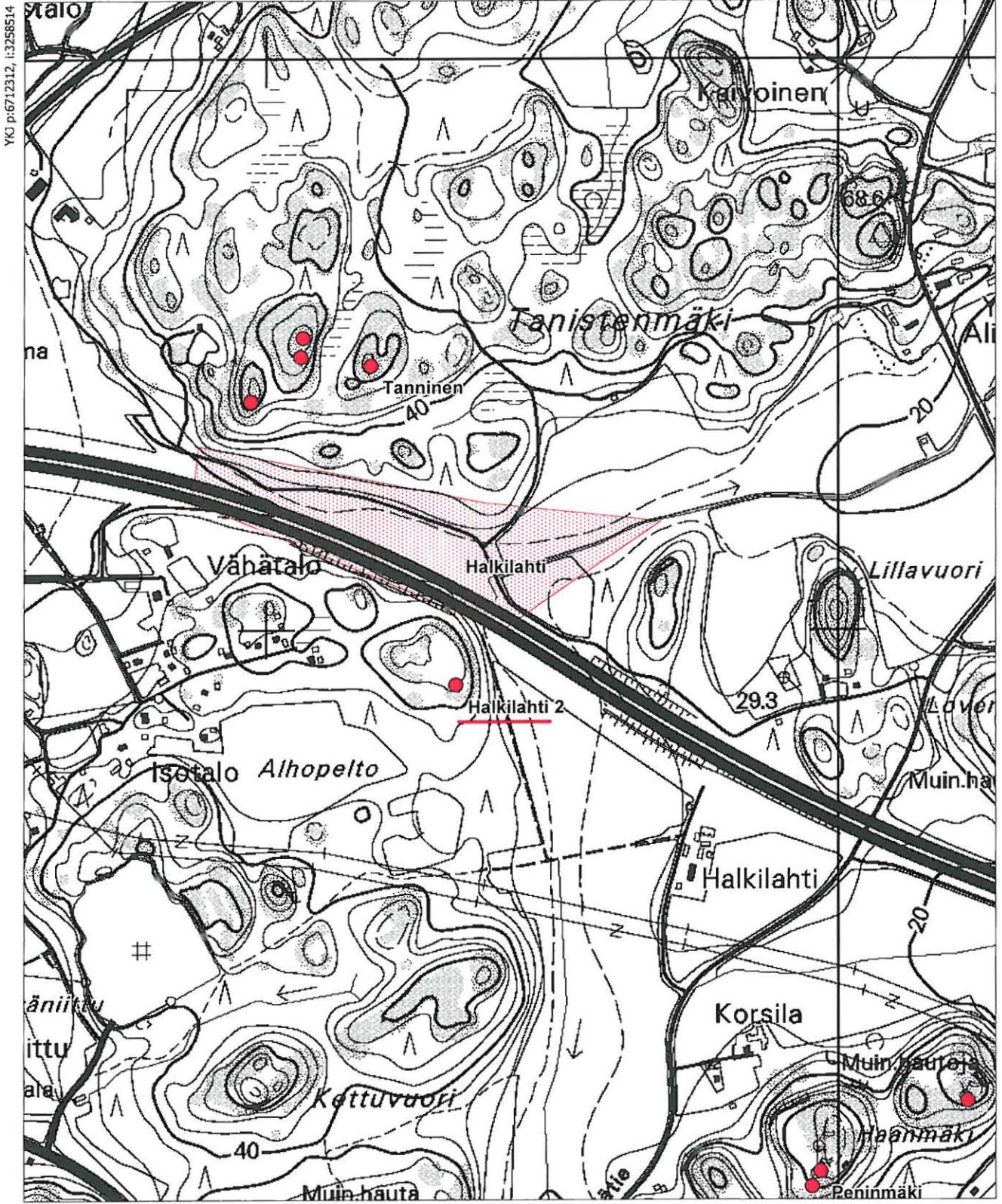
53. Halkilahti 2, 1000004267

PK 2021 03 Paimio

MK 1:10000

P:6711119, I:3259263

Z:45



YKJ p:6712312, I:3258514

54. Kotiseutumuseo (hautapaikat - hautaröykkiöt - pronssi- ja/tai rautakautinen)

Muinaisjäännös- rekisterinumero:	1000004268	
Kunta:	Paimio	Kylä: Hellberginkylä
Muinaisjäännöstyyppi:	Hautapaikat	Tyypin tarkenne: hautaröykkiöt
Ajoitus:	pronssi- ja/tai rautakautine	
Rauhoitusluokka:	1	Lukumäärä: 2
Sijainti:	PK 2021 03 Paimio P:6715465, I:3263051 Z:45 Toisen hautaröykkiön GPS-koordinaatit ovat 6715500/3263041. Röykkiöt sijaitsevat Paimion kirkolta 2,8 km pohjoisluoteeseen heti kotiseutumuseon takana olevassa metsikössä.	
Aiemmat löydöt:	-	
Inventointilöydöt:	-	
Tutkimukset:	Inventointi Eeva Raike 2005	
Kiinteistötiedot:	Kiinteistö: 577-418-1-31 JOKELA Maanomistaja: PAIMION KAUPUNKI Osoite: Pl 50, 21531 Paimio	
Tarkastus:	toukokuu 2005	
Kartat:	1	
Kuvat:	Negatiivit: 136742	Diat: -
Sijainti ja maasto:	Röykkiöt sijaitsevat kotiseutumuseon takana olevassa metsässä, pururadan lounaispuolella.	
Kohteen kuvaus:	Kotiseutumuseon takana on kaksi röykkiötä, joista toinen on epämääräisempi. Selkeämmän röykkiön koko on noin 15m x 10 m ja korkeus lähes 1 m. Muodoltaan se on pyöreä ja sen keskellä on kraatteri, joka on noin 0,5 m syvyinen ja halkaisijaltaan noin 0,7 m. Röykkiö on rakennettu pyöreistä rantakivistä. Toinen epämääräisempi on kooltaan pienempi ja rakennettu samanlaisista pyörityneistä rantakivistä.	
Laajuus:	-	
Ehdotus suoja-alueeksi:	-	
Suojelutoimenpiteet:	-	
Havaintomahdollisuudet:	Hyvät	
Lähistön kohteita:	Oinilan kylän muinaisjäännökset (ks. kartta).	
Tiedossa olevat maankäyttösuunnitelmat:	-	
Koekuopat:	-	
Pintapöimintä:	-	

Karttaliite

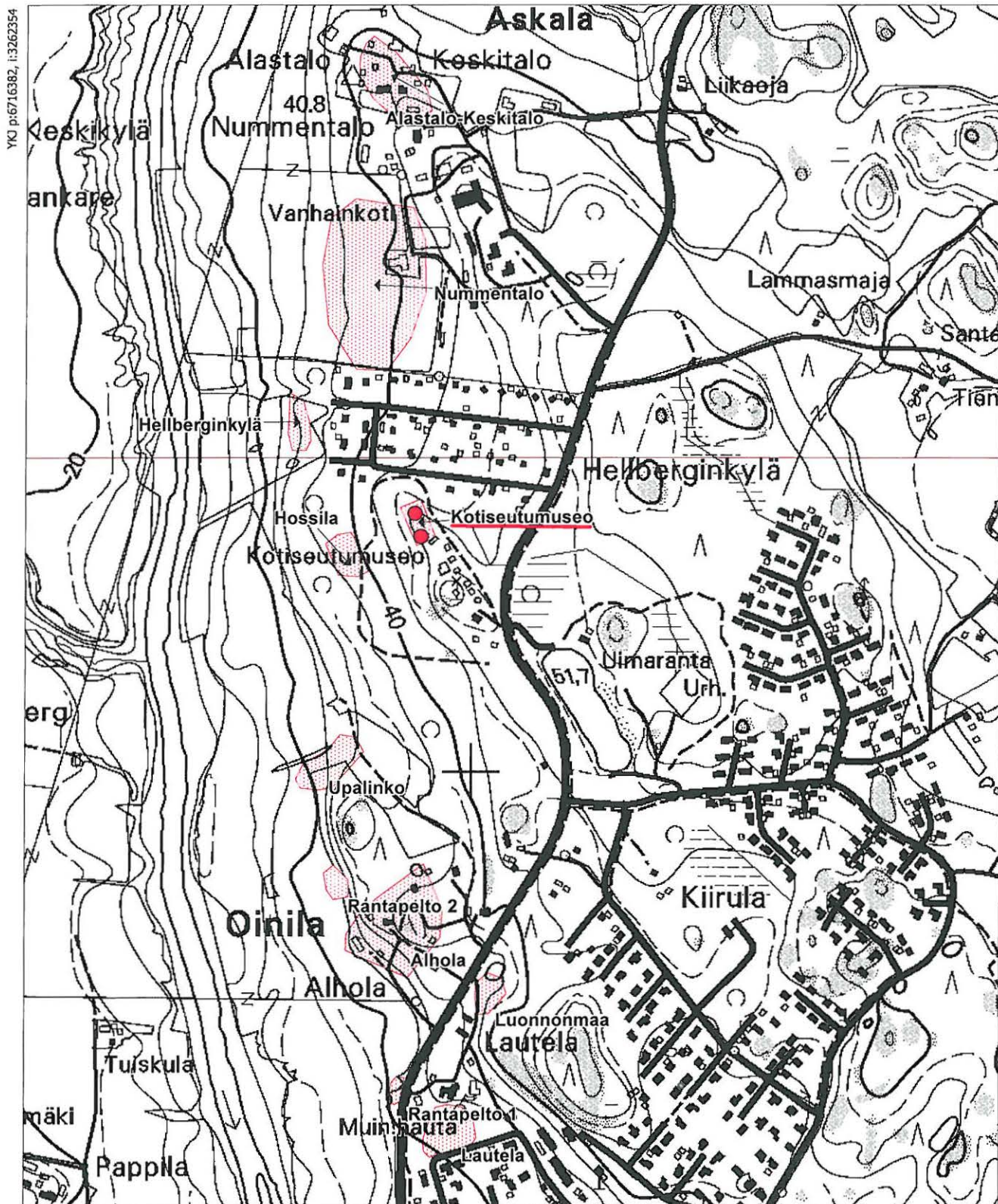
54. Kotiseutumuseo, 1000004268

PK 2021 03 Paimio

MK 1:10000

P:6715465, I:3263051

Z:45



55. Varemäki (hautapaikat - hautaröykkiöt - pronssikautinen)

Muinaisjäännösrekisterinumero:	1000004269	
Kunta:	Paimio	Kylä: Kevola
Muinaisjäännöstyyppi:	Hautapaikat	Tyypin tarkenne: hautaröykkiöt
Ajoitus:	pronssikautinen	
Rauhoitusluokka:	1	Lukumäärä: 1
Sijainti:	PK 202106 Kevola P:6709215, I:3266693 Z:40 Kohde sijaitsee Paimion kirkolta 4,8 km kaakkoon.	
Aiemmat löydöt:	-	
Inventointilöydöt:	-	
Tutkimukset:	Inventointi Eeva Raike 2005	
Kiinteistötiedot:	Kiinteistö: 577-439-2-25 METSÄMÄKI Maanomistaja: JAAKKOLA LAURI JA AINO oikeudenomistajat: Osoite: Kevola 001, 21530 Paimio	
Tarkastus:	kesäkuu 2005	
Kartat:	1	
Kuvat:	Negatiivit: -	Diat: -
Sijainti ja maasto:	Röykkiö sijaitsee Kevolan kylässä Turku-Helsinki -moottoritiestä 200 m pohjoiseen peltojen keskellä olevan Metsämäki nimisen saarekkeen länsipuolella olevalla kalliopaljastumalla, joka on peruskartoissa nimetty Varemäksi.	
Kohteen kuvaus:	Röykkiö on hyvin pahoin tuhoutunut ja sen alkuperäistä muotoa ja kokoa ei voida selvittää. Nykyisin tuhoutuneen kivialueen koko on noin 11 x 10 m ja korkeus noin 0,5 m. Röykkiön on rakennettu kallion päälle kohtaan, mistä on näkymät Vainionojalle eli länteen päin. Vainionojan toisella puolella on Rekottilan muinaislinna ja röykkiöt. Varemäen kivialueesta etelään on kasattu kiviä muurimaisesti kahden kalliopaljatuman väliin. Jäljistä päätellen muurimaiset rakenteet eivät ole kovin vanhoja.	
Laajuus:	-	
Ehdotus suoja-alueeksi:	-	
Suojelutoimenpiteet:		
Havaintomahdollisuudet:	hyvät	
Lähistön kohteita:	Iltulan kohde ja Rekottila	
Tiedossa olevat maankäyttösuunnitelmat:	-	
Koekuopat:	-	
Pintapöimintä:	-	

Karttaliite

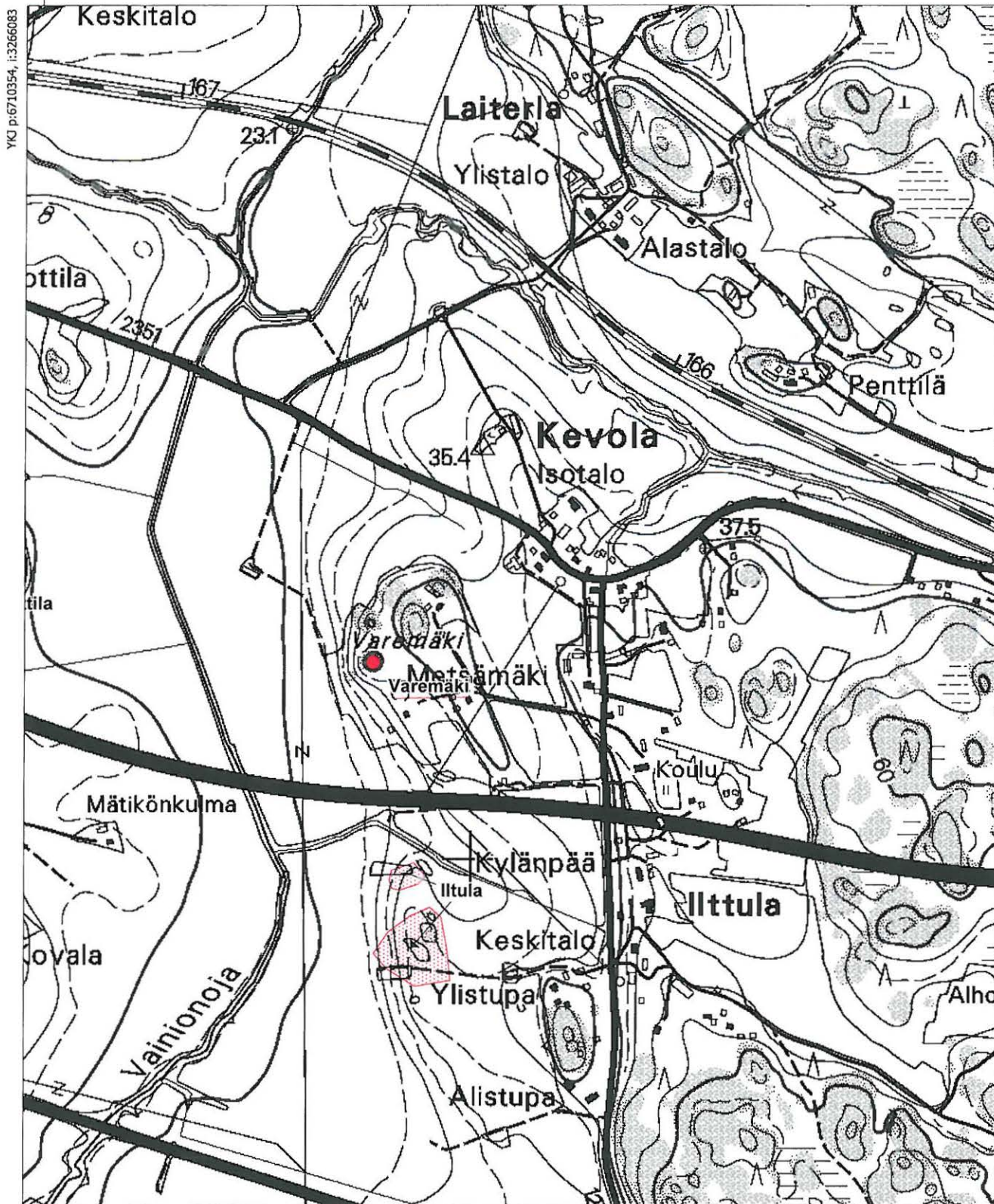
55. Varemäki, 1000004269

PK 202106 Kevola

MK 1:10000


P:6709215, I:3266693

Z:40



56. Koivula (asuinpaikat - kivikautinen)

Muinaisjäännösrekisterinumero:	1000004270	
Kunta:	Paimio	Kylä: Kurki
Muinaisjäännöstyyppi:	Asuinpaikat	Tyypin tarkenne:
Ajoitus:	kivikautinen	
Rauhoitusluokka:	2	Lukumäärä: 1
Sijainti:	PK 2021 05 Pöylä P:6705110, I:3268241 Z:30-35 Kohde sijaitsee Paimion kirkolta noin 9 km kaakkoon.	
Aiemmat löydöt:	KM 18319: 1-8, osa löydöistä maanomistajan hallussa.	
Inventointilöydöt:	-	
Tutkimukset:	Inventointi Eeva Raike 2005	
Kiinteistötiedot:	Kiinteistö: 577-448-4-24 KOIVULA Maanomistaja: KOIVULA ILMARI Osoite: Koivulantie 107 As 1, 21530 Paimio	
Tarkastus:	toukokuu 2005	
Kartat:	1	
Kuvat:	Negatiivit: 136765-136770	Diat: -
Sijainti ja maasto:	Kivikautinen asuinpaikka sijaitsee Kurjen kylässä Koivula nimisen tilan pihapiirissä.	
Kohteen kuvaus:	Osa kohteen löydöt on löytynyt heti päärakennuksen itäpuolelta sekä pihapiirin eteläpuolella olevalta pellolta. Osa löydöistä on tullut Koivulan pihapiirin menevän tien länsipuolelta rinteestä. Koko löytöalue on nykyisin peltojen keskelle olevalla niemekkeellä, jota pohjoispuolelta rajaa kalliainen mäennyppylä. Maaperä on moreenihiiekkaa ja ympäröivät pellot saven sekaista hiekkaa. Osa löydöistä on toimitettu Museovirastoon kesällä 1970. Uudemmat löydöt ovat löytäjän hallussa.	
Laajuus:	3500 nelimetriä	
Ehdotus suoja-alueeksi:	-	
Suojelutoimenpiteet:	Maanomistaja näytti löytökohdat ja keskusteltiin, mitä alueella voi tehdä ja mitä ei	
Havaintomahdollisuudet:	hyvät	
Lähistön kohteita:	Ks. karttaliite	
Tiedossa olevat maankäyttösuunnitelmat:	-	
Koekuopat:	-	
Pintapöimintä:	-	



136767. Kiviesineitä, joita on löytynyt Kurjen kylän Koivulan tilan alueelta.



136768. Koivulan alempi löytötaso. Kaakosta.



136769. Koivulan ylempi löytötaso. Kaakosta.

Karttaliite

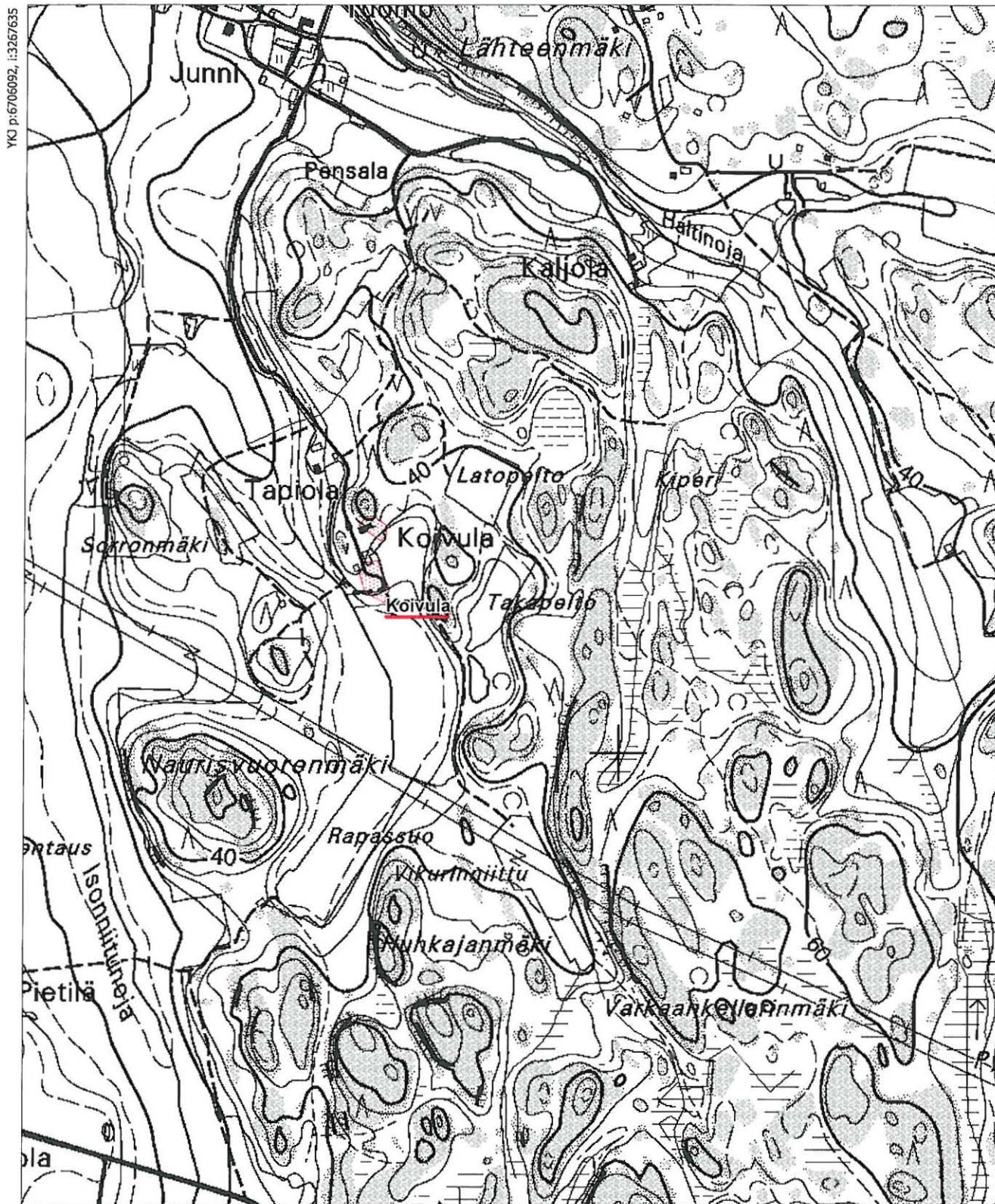
56. Koivula, 100004270

PK 2021 05 Pöytä

MK 1:10000

P:6705110, I:3268241

Z:30-35



57. Hanhiala 1 (asuinpaikat - kivikautinen)

Muinaisjäännös-
rekisterinumero: 1000004271

Kunta: Paimio **Kylä:** Hanhijoki
Muinaisjäännöstyyppi: Asuinpaikat **Tyypin tarkenne:**
Ajoitus: kivikautinen
Rauhoitusluokka: 2 **Lukumäärä:** 1

Sijainti: PK 202103 Paimio
 P:6711977, I:3264455
 Z:35-40
 Asuinpaikka sijaitsee Paimion kirkolta 1,2 km kaakkoon.

Aiemmat löydöt: -

Inventointilöydöt: KM 35307:1-2, kivilaji-iskos ja mahdollinen kvartsiesine.

Tutkimukset: Inventointi Eeva Raike 2005

Kiinteistötiedot: Kiinteistö: 577-413-1-22 HANHIALA
 Maanomistaja: HANHIALA-ISOTALO RIITTA JA ISOTALO JUSSI
 Osoite: Hanhijoentie 3 As 1, 21540 Preitilä

Tarkastus: toukokuu 2005

Kartat: 1

Kuvat: **Negatiivit:** 136787 **Diat:** -

Sijainti ja maasto: Löytökohde sijaitsee Hanhijoen Alastalon eli Hanhialan tilan pellolla, Turku-Helsinki -
 junaradasta noin 200 m länteen.

Kohteen kuvaus: Kivikautinen asuinpaikk kohde sijaitsee kapealla peltoalueella, joka viettää loivasti kaakkoon.
 Pellon yläosa on hiekansekaista savea, joka muuttuu alaspäin savipelloksi. Pellolta löytyi
 kivilaji-iskos ja mahdollinen kvartsiesine. Inventoinnin aikaan pellolla oli jo oras, joka
 vaikeutti pintapöimintään.

Laajuus: 3400 neliometriä

Ehdotus suoja-alueeksi:

Suojelutoimenpiteet: Löydöistä kerrottiin maanomistajalle

Havaintomahdollisuudet: Melko huonot

Lähistön kohteita: Hanhiala 2 ja 3

Tiedossa olevat
maankäyttösuunnitelmat: Tulevaisuudessa alue mahdollisesti kaavoitetaan.

Koekuopat: -

Pintapöiminta: Pelto pintapöimittiin.



136787. Hanhiala 1 kivikautinen asuinpaikkakohde pellolla. Lounaasta.

Karttaliite

57. Hanhiala 1, 1000004271
PK 202103 Paimio
MK 1:10000
P:6711977, I:3264455
Z:35-40

YK p:6712960, i:3263730



MK 1:10000

YK p:6710861, i:3265430

58. Hanhiala 2 (asuinpaikat - kivikautinen)

Muinaisjäännösrekisterinumero:	1000004272	
Kunta:	Paimio	Kylä: Hanhijoki
Muinaisjäännöstyyppi:	Asuinpaikat	Tyyppin tarkenne:
Ajoitus:	kivikautinen	
Rauhoitusluokka:	2	Lukumäärä: 1
Sijainti:	PK 202103 Paimio P:6711508, I:3264795 Z:35-40 Asuinpaikka sijaitsee Paimion kirkolta 1,9 km kaakkoon.	
Aiemmat löydöt:	KM 13312, venekirves pellon vieressä olevasta hiekkakuopasta (sorrion pelto)	
Inventointilöydöt:	KM 35308, kvartsi-iskoksia.	
Tutkimukset:	Tarkastus Luho 1962 Inventointi Eeva Raike 2005	
Kiinteistötiedot:	Kiinteistö: 577-413-1-22 HANHIALA Maanomistaja: HANHIALA-ISOTALO RIITTA JA ISOTALO JUSSI Osoite: Hanhijoentie 3 As 1, 21540 Preitilä	
Tarkastus:	toukokuu 2005	
Kartat:	1	
Kuvat:	Negatiivit: 136795-136797	Diat: -
Sijainti ja maasto:	Löytökohde sijaitsee Hanhijoen Alastalon eli Hanhialan tilan pellolla, Turku-Helsinki - junaradasta noin 200 m lounaaseen.	
Kohteen kuvaus:	Kivikautinen asuinpaikkakohde sijaitsee kapealla peltoalueella, joka viettää loivasti etelälounaaseen. Pellon ylä- ja länsiosa ovat hiekansekaista savea, joka muuttuu alaspäin savipelloksi. Pellon länsipuolella metsikössä on pieni kotitarvehiekkakuoppa, josta vuonna 1953 löytyi vasarakirves (KM 13312). Löytökohta on merkitty Sorronpelloksi. Ville Luho kävi tarkastamassa kohteen 1962. Tällöin ei löytynyt mitään merkkejä esihistoriallisesta kohteesta. Luho epäili, että kirves olisi haudasta. Alueelta on hiekanotto lopetettu noin 40 vuotta sitten eli Luhon tarkastuksen jälkeen. Hiekkakuopan sivuista on kuitenkin otettu vähän hiekkaa peltotien parannukseen. Inventoinnin yhteydessä hiekkakuopan lähes umpeenkasvaneet reunat tarkastettiin, mutta mitään likamaa ym. merkkejä ei havaittu. Lähipellot pintapoisuuteen ja hiekkakuopan itäpuoleiselta pellolta löydettiin kvartsi-iskoksia. Inventoinnin aikaan pellolla oli jo oras, joka vaikeutti pintapoisuutta.	
Laajuus:	2600 neliometriä	
Ehdotus suoja-alueeksi:	-	
Suojelutoimenpiteet:	Löydöistä kerrottiin maanomistajalle	
Havaintomahdollisuudet:	Melko huonot	
Lähistön kohteita:	Hanhiala 1 ja 3	
Tiedossa olevat maankäyttösuunnitelmat:	Tulevaisuudessa alue mahdollisesti kaavoitetaan.	
Koekuopat:	-	
Pintapoisuutta:	-	



136795. Hanhiala 2. Nk. Sorronpellon hiekkakuopasta löydetty 1950-luvulla vasarakirves. Pellolta löytyi kvartsi-iskoksia. Lännestä.

Karttaliite

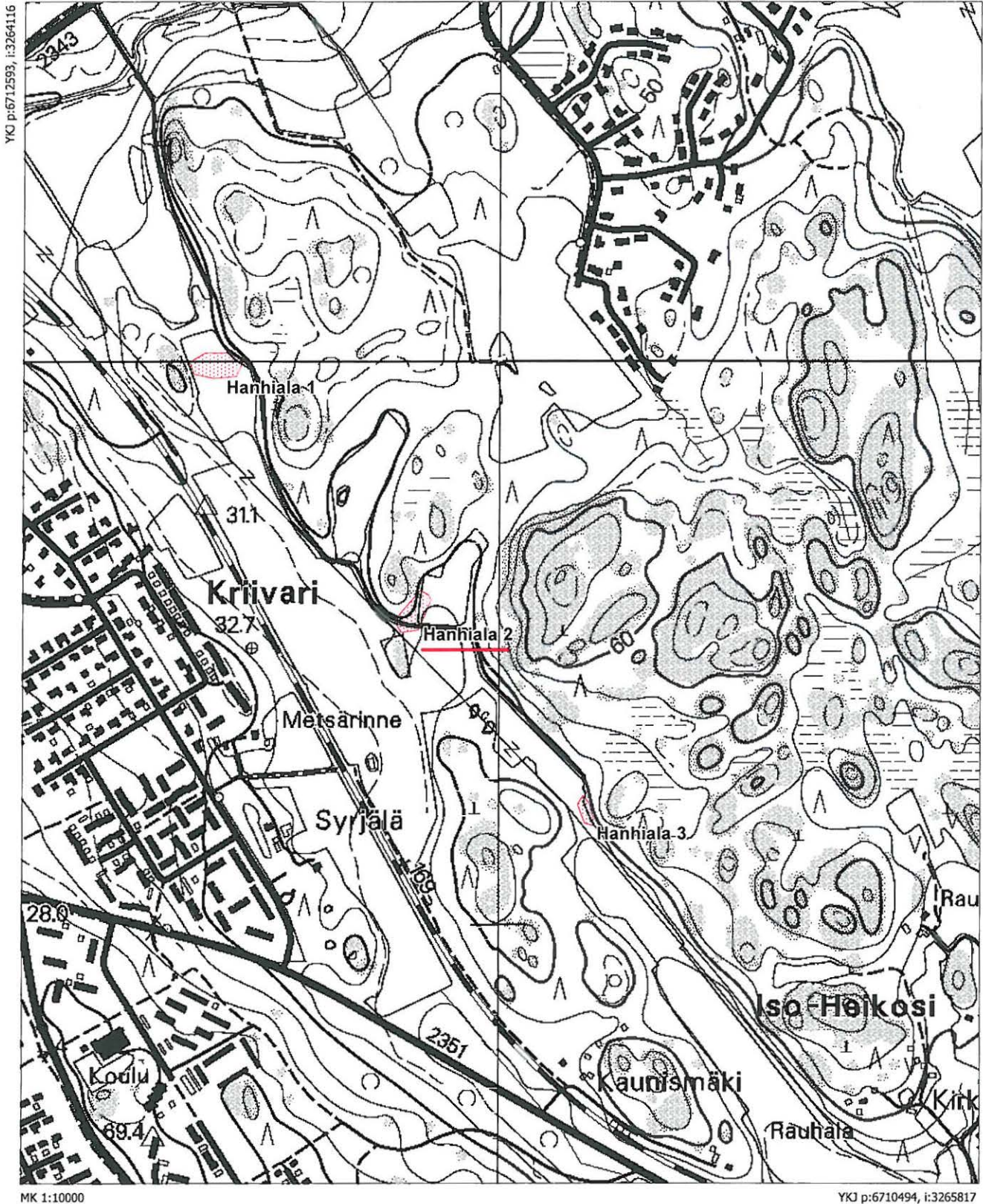
58. Hanhiala 2, 1000004272

PK 202103 Paimio

MK 1:10000

P:6711508, I:3264795

Z:35-40



YKJ p:6712593, i:3264116

MK 1:10000

YKJ p:6710494, i:3265817

59. Hanhiala 3 (asuinpaikat - kivikautinen)

Muinaisjäännösrekisterinumero: 1000004273
Kunta: Paimio **Kylä:** Hanhijoki
Muinaisjäännöstyyppi: Asuinpaikat **Tyypin tarkenne:**
Ajoitus: kivikautinen
Rauhoitusluokka: 2 **Lukumäärä:** 1

Sijainti: PK 202106 Kevola
 P:6711158, I:3265095
 Z:35-40
 Asuinpaikka sijaitsee Paimion kirkolta 2,4 km kaakkoon.

Aiemmat löydöt: -
Inventointilöydöt: KM 35309, kvartsi-iskoksia.
Tutkimukset: Inventointi Eeva Raike 2005
Kiinteistötiedot: Kiinteistö: 577-413-1-22 HANHIALA
 Maanomistaja: HANHIALA-ISOTALO RIITTA JA ISOTALO JUSSI
 Osoite: Hanhijoentie 3 As 1, 21540 Preitilä

Tarkastus: toukokuun loppu 2005
Kartat: 1
Kuvat: **Negatiivit:** - **Diat:** -
Sijainti ja maasto: Löytökohde sijaitsee Hanhijoen Alastalon eli Hanhialan tilan pellolla, Turku-Helsinki - junaradasta noin 500 m länteen.

Kohteen kuvaus: Kohde sijaitsee pellolla Hanhialan tilan peltotien päässä. Pelto alue viettää kaakkoon. Kvartsi-iskokset löytyivät pellon reunasta ja peltomaa on hiekan sekaista savea. Pelto kokonaisuudessaan on pitkä, kapea kaakkoon viettävä, jonka lounais- ja koillispuolella kohoavat metsäiset mäet. Pellon yläosassa on 35 m korkeuskäyrä. Kivikaudella asuinpaikka on ollut kapean vuonon perällä. Pellolla kasvoi inventoinnin aikana melko korkea oras.

Laajuus: 850 neliometriä
Ehdotus suoja-alueeksi: -
Suojelutoimenpiteet: Löydöistä kerrottiin maanomistajalle
Havaintomahdollisuudet: Melko huonot
Lähistön kohteita: Hanhiala 1 ja 2
Tiedossa olevat maankäyttösuunnitelmat: Tulevaisuudessa alue mahdollisesti kaavoitetaan.

Koekuopat:
Pintapoiminta:

Karttaliite

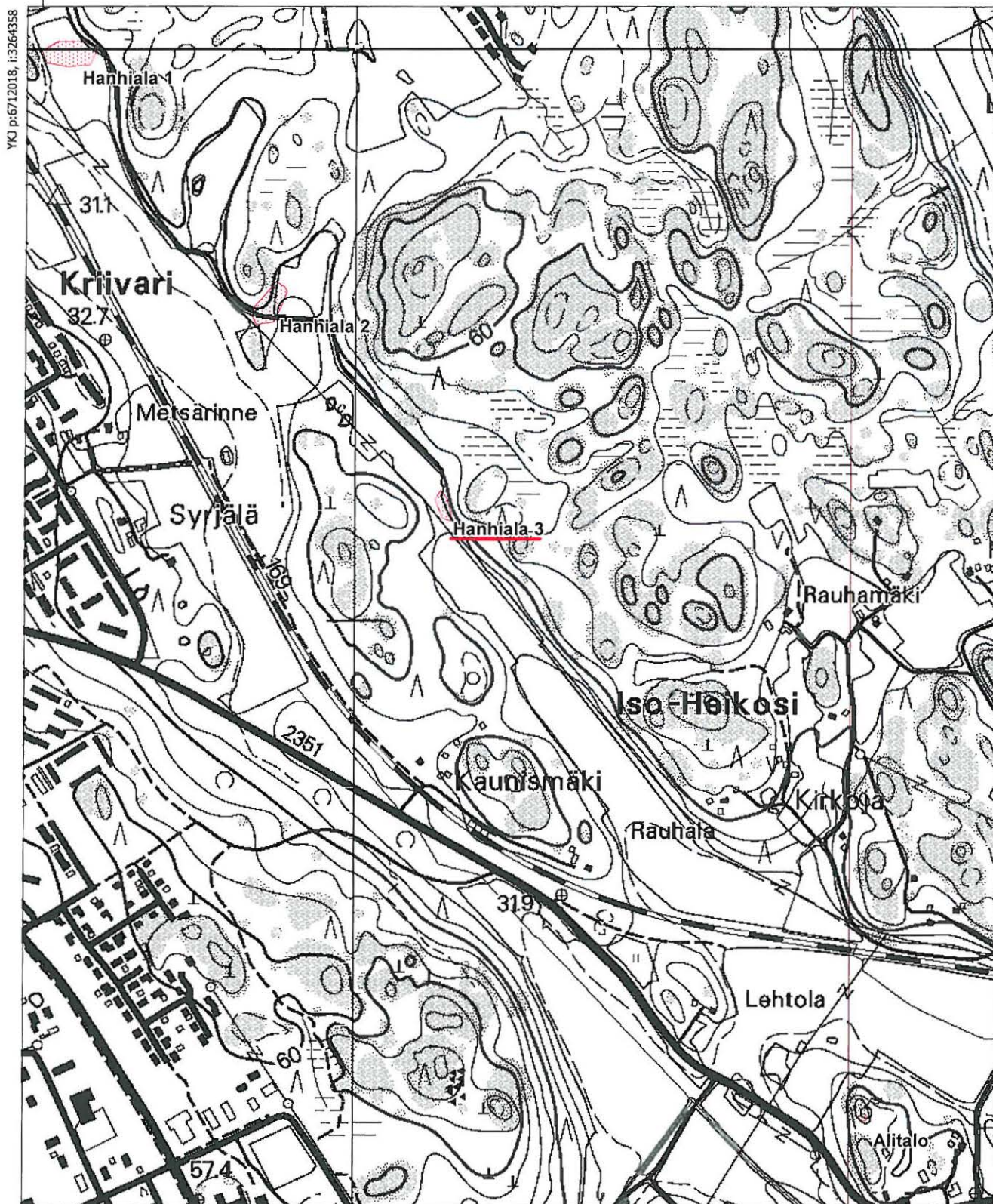
59. Hanhiala 3, 1000004273

PK 202106 Kevola

MK 1:10000

P:6711158, I:3265095

Z:35-40



60. Kuotinen (asuinpaikat - kivikautinen)

Muinaisjäännösrekisterinumero:	1000004274	
Kunta:	Paimio	Kylä: Rukkijoki
Muinaisjäännöstyyppi:	Asuinpaikat	Tyypin tarkenne:
Ajoitus:	kivikautinen	
Rauhoitusluokka:	2	Lukumäärä: 1
Sijainti:	PK 202201 Yliskulma P:6718169, I:3264275 Z:40-42,5 Asuinpaikka sijaitsee Paimion kirkolta 5,6 km pohjoiseen.	
Aiemmat löydöt:	-	
Inventointilöydöt:	KM 35319, kvartsi-iskoksia	
Tutkimukset:	Inventointi Eeva Raike 2005	
Kiinteistötiedot:	Kiinteistö: 577-478-3-7 KUOTINEN Maanomistaja: KARI MATTI JUHANI Osoite: Rukkijoentie 35 As 1, 21530 Paimio	
Tarkastus:	toukokuun loppu 2005	
Kartat:	1	
Kuvat:	Negatiivit: -	Diat: -
Sijainti ja maasto:	Kohde sijaitsee Rukkijoen kylässä heti Suolajoen pohjoispuolella olevalla pellolla.	
Kohteen kuvaus:	Mahdollinen asuinpaikka sijaitsee pellolla selvästi rajoittuvan terassin päällä vain muutama kymmenen metriä pohjoiseen Suolajasta, joka laskee Paimionjokeen. Pelto on hiekansekaista savea. Pellon pohjois- ja koillispuolella nousee suojaava Myllymäki.	
Laajuus:	7000-8000 neliometriä	
Ehdotus suoja-alueeksi:	-	
Suojelutoimenpiteet:	-	
Havaintomahdollisuudet:	Hyvät	
Lähistön kohteita:	Ks. karttaliite	
Tiedossa olevat maankäyttösuunnitelmat:	-	
Koekuopat:		
Pintapöiminta:		

Karttaliite

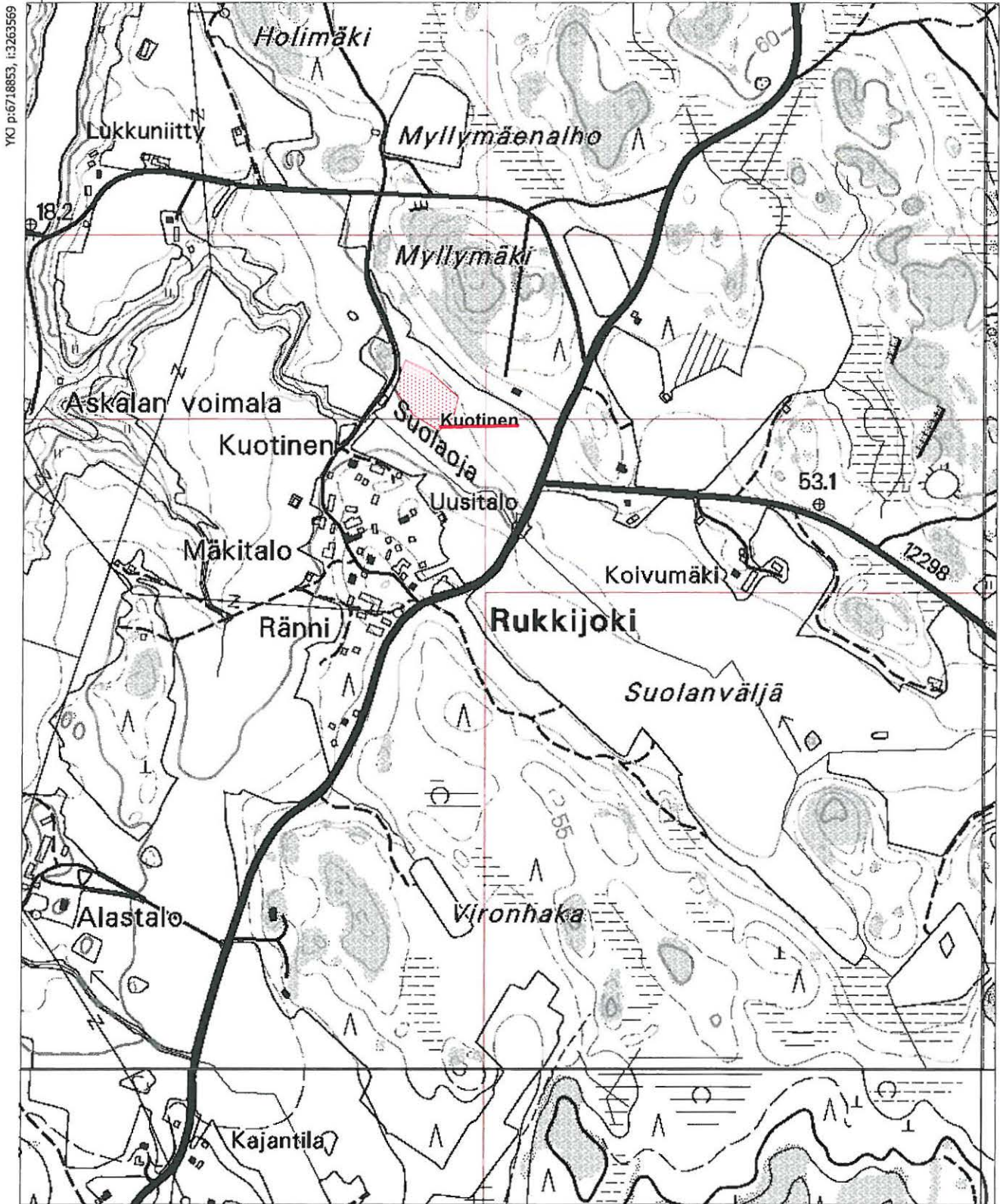
60. Kuotinen, 1000004274

PK 202201 Yliskulma

MK 1:10000

P:6718169, I:3264275

Z:40-42,5



61. Alitalo (hautapaikat - hautaröykkiöt - pronssikautinen)

Muinaisjännös- rekisterinumero:	1000004276	
Kunta:	Paimio	Kylä: Rekottila
Muinaisjännöstyyppi:	Hautapaikat	Tyypin tarkenne: hautaröykkiöt
Ajoitus:	pronssikautinen	
Rauhoitusluokka:	1	Lukumäärä: 1
Sijainti:	PK 2021 06 Kevola P:6710046, I:3265789 Z:45 Kohde sijaitsee Paimion kirkolta 3,6 km kaakkoon.	
Aiemmat löydöt:	-	
Inventointilöydöt:	-	
Tutkimukset:	Inventointi Allan Lindroos 1927 Inventointi Eeva Raike 2005	
Kiinteistötiedot:	Kiinteistö: 577-477-1-15 ALITALO Maanomistaja: LEHTINEN TIMO TAUNO Osoite: Kevolantie 224 As 1, 21530 Paimio	
Tarkastus:	toukokuu 2005	
Kartat:	1	
Kuvat:	Negatiivit: -	Diat: -
Sijainti ja maasto:	Röykkiö sijaitsee ison peltosaarekkeen koillisosassa. Itäosa peltosaarekkeesta on maalaistalon pihapiiriä.	
Kohteen kuvaus:	Kallion päälle rakennettu röykkiö, joka on suhteellisen matala ja turpeen peittämä. Koko on noin 21 m x 8 m ja korkeus noin 0,5 m. Se on rakennettu suurehkoista pyörityneitä kivistä ja se myötäilee maanpintaa. Lounaispäässä on maakivi, johon röykkiö rajoittuu.	
Laajuus:	-	
Ehdotus suoja-alueeksi:	-	
Suojelutoimenpiteet:	-	
Havaintomahdollisuudet:	suhteellisen huonot	
Lähistön kohteita:	Rekottilan linnavuori ja sen röykkiöt	
Tiedossa olevat maankäyttösuunnitelmat:	-	
Koekuopat:	-	
Pintapöimintä:	-	

Peruskarttaliite

61. Alitalo, 1000004276

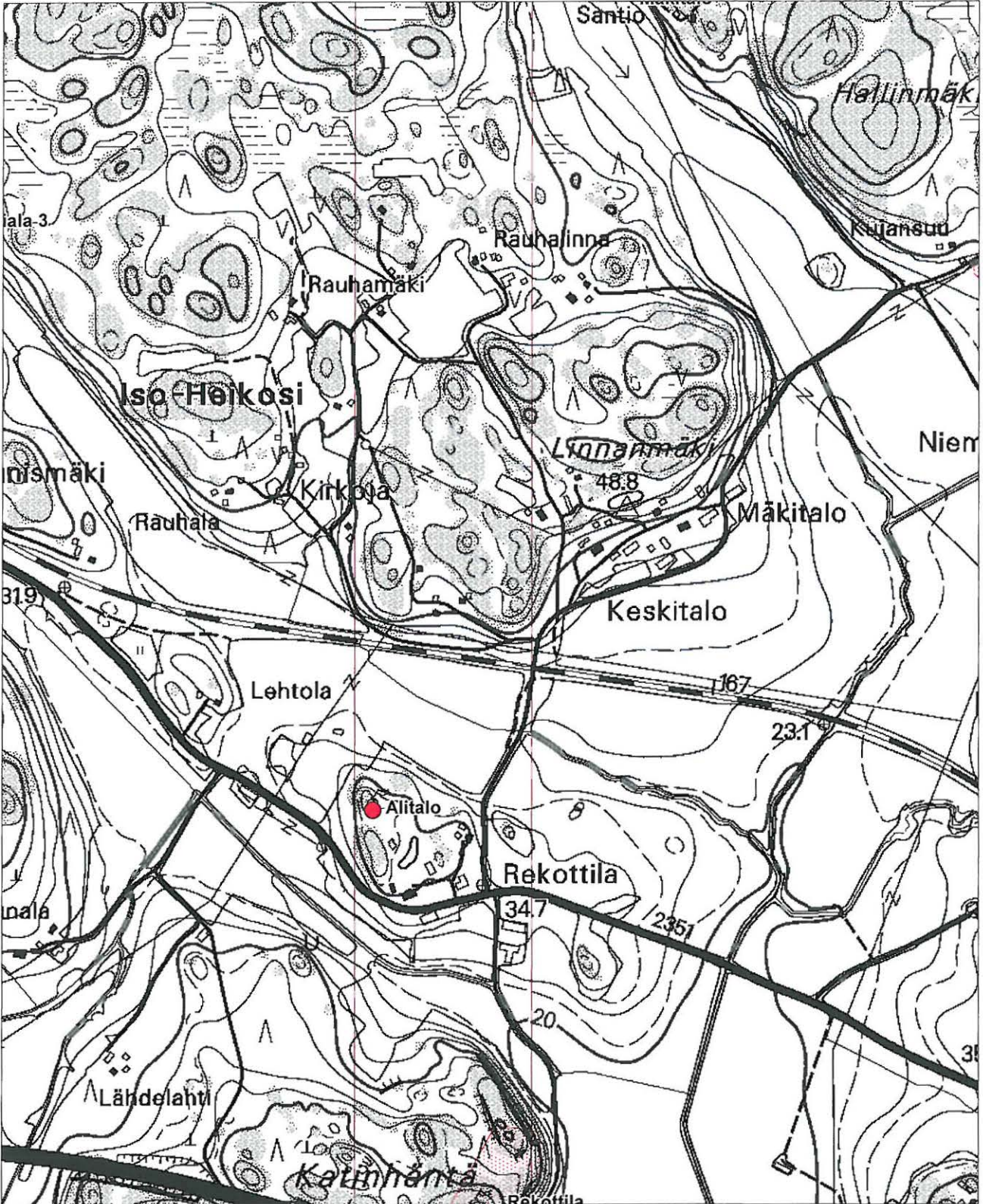
PK 2021 06 Kevola

MK 1:10000

P:6710046, I:3265789

Z:45

YKJ p:6711444, I:3265165



MK 1:10000

YKJ p:6709344, I:3266866

62. Riihimäki (hautapaikat - polttokenttäkalmistot - rautakautinen)

Muinaisjäännösrekisterinumero:	1000004277	
Kunta:	Paimio	Kylä: Pappila
Muinaisjäännöstyyppi:	Hautapaikat	Tyypin tarkenne: polttokenttäkalmistot
Ajoitus:	rautakautinen	
Rauhoitusluokka:	1	Lukumäärä: 1
Sijainti:	PK 202103 Paimio P:6714190, I:3262300 Z:20 Kohde sijaitsee Paimion kirkolta 1,8 km luoteeseen.	
Aiemmat löydöt:	TYA 154:1-3	
Inventointilöydöt:	KM 35318, palanutta savea ja palanutta luuta.	
Tutkimukset:	Koekaivaus Jukka Luoto 0 Inventointi Eeva Raike 2005	
Kiinteistötiedot:	Kiinteistö: 577-470-7-2 RIIHIMÄKI Maanomistaja: SUOVUORI JUHANI Osoite: Vistantie 41 As 1, 21530 Paimio	
Tarkastus:	kesäkuu 2005	
Kartat:	1	
Kuvat:	Negatiivit: 136805-136807	Diat: -
Sijainti ja maasto:	Kohde sijaitsee Paimionjoen länsipuolella peltojen keskellä olevalla nk. Myllymäellä, jonka pohjoisosassa sijaitsee Paimion vanha pappila.	
Kohteen kuvaus:	Mahdollinen kalmisto sijaitsee Riihimäki-nimisellä tontilla Myllymäen itäreunalla. Jukka Luoto teki vuonna 1979 Myllymäellä koetutkimuksia. Yhtenä kohteena oli myös Riihimäen tilan alue. Hän kaivautti yhteensä viisi koekuoppaa, jotka kaikki paljastivat noin 20-30 cm paksuisen kulttuurikerroksen. Koekuopat sisälsivät runsaasti tiiltä. Poikkeuksen teki yksi koekuoppa, jossa tuli esille jonkinlainen kiveys ja ainoat esihistoriaan (rautakaudelle) ajoittuvat saviastianpalat. Pihapiiri on hyvin hoidettu ja pihalle vievän tien pohjoispuolella on epämääräinen kumpare. Kumpareeseen tehdystä koepistosta löytyi vuoden 2005 inventoinnissa palanutta luuta ja palaneen saven palanen. Maa oli koepistossa hyvin mustaa ja osa kivistä palaneita. Pihatien eteläpuolella on kallioinen luonnontilassa oleva alue, josta J. Luodot löytämät saviastian palat tulivat. Vuoden 2005 inventoinnissa myös tälle alueelle tehtiin koepistoja, jotka olivat kuitenkin löydöttömiä. Maa oli jokaisessa hyvin tummaa lähes mustaa. Vielä 1979 Riihimäen tontin keskellä oli vanha ulkorakennus, joka purettiin 1990-luvulla. Asuinrakennusta tontilla ei ole. Uusi ulkorakennus on rakennettu hieman kauemmat näistä löytökohdista. Tontin itä- kaakkoisosassa kasvaa hyvin paljon tummaa tulikukkaa ja sikoangervoa.	
Laajuus:	noin 1100 neliometriä	
Ehdotus suoja-alueeksi:	-	
Suojelutoimenpiteet:	Oltiin tarkastuksen aikana yhteydessä tontin omistajiin.	
Havaintomahdollisuudet:	Hyvät	
Lähistön kohteita:	Nakolinna	
Tiedossa olevat maankäyttösuunnitelmat:	-	
Koekuopat:	Koepistoja tehtiin viisi.	
Pintapöimintä:	-	



136805. Riihimäen maakumpu. Luoteesta



136807. Riihimäen maakumpu. Luoteesta

Peruskarttaliite

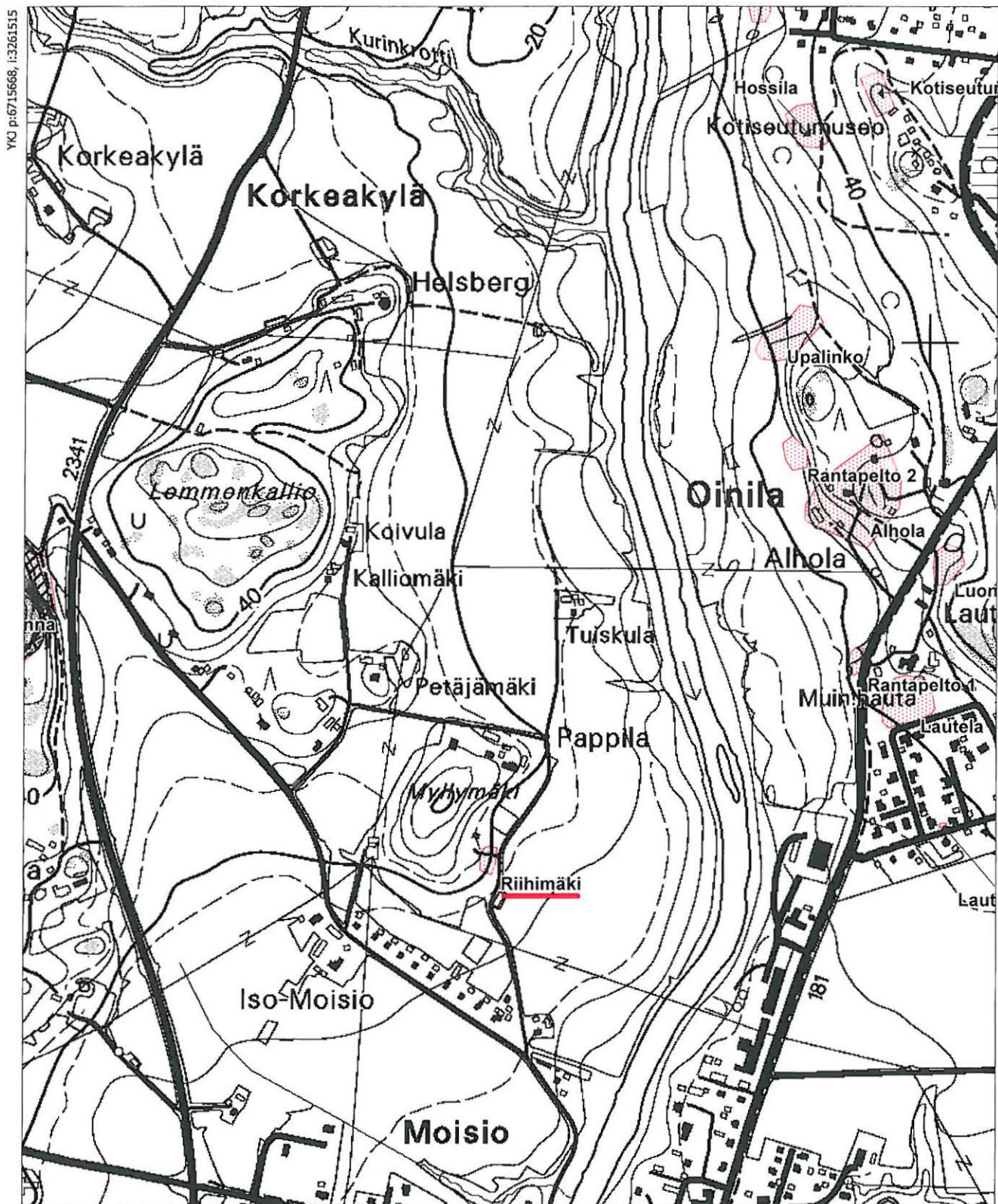
62. Riihimäki, 1000004277

PK 202103 Paimio

MK 1:10000

P:6714190, I:3262300

Z:20



63. Suppala (asuinpaikat - rautakautinen)

Muinaisjäännös- rekisterinumero:	1000004278	
Kunta:	Paimio	Kylä: Suppala
Muinaisjäännöstyyppi:	Asuinpaikat	Tyyppin tarkenne:
Ajoitus:	rautakautinen	
Rauhoitusluokka:	1	Lukumäärä: 1
Sijainti:	PK 202103 Paimio P:6712749, I:3260474 Z:22,5-25 Kohde sijaitsee Paimion kirkolta 2,7 km länteen, Suppalan talosta 300 metriä koilliseen.	
Aiemmat löydöt:	-	
Inventointilöydöt:	KM 35313	
Tutkimukset:	Inventointi Eeva Raike 2005	
Kiinteistötiedot:	Kiinteistö: 577-521-1-16 SUPPALA Maanomistaja: YRJÖVUORI MATTI MIKAEL Osoite: Munkkilantie 68, 21530 Paimio Kiinteistö: 577-521-1-16 SUPPALA Maanomistaja: Yrjövuori Mikko Tapio Osoite: Paimiontie 281 As 1, 21530 Paimio	
Tarkastus:	kesäkuu 2005	
Kartat:	1	
Kuvat:	Negatiivit: 136817-136819	Diat: -
Sijainti ja maasto:	Suppalan rautakautinen kohde sijaitsee Mt 2340:n pohjoispuolella, Suppalan talosta noin 300 m lounaaseen.	
Kohteen kuvaus:	Suppalan kohde sijaitsee samalla suurella peltosaarekkeella kuin Iso-Kuusvuoren kohde. Suppallan rautakautinen asuinpaikka on kuitenkin peltosaarekkeen aivan eteläisessä lampaiden laiduntamassa haassa. Alue on osin kallioinen lämmin etelärinne, jota ympäröivät lännestä, etelästä ja idästä pellot. Pohjoisessa on suojaava metsäinen mäki. Vuoden 2005 inventoinnin yhteydessä alueella tehtiin kymmenkunta lapionpistoa. Osassa tuli kallio heti vastaan, osassa koepiston pystyi kaivamaan lähes 50 cm syvyyteen. Yhdestä koepistosta löytyi hyvin nokista maata, hiilenpaloja, palanutta savea ja saviastian pala. Myös parista muusta koepistosta tuli hiiltä ja nokimaata, mutta muuten ne olivat löydöttömiä. Löydöt eivät viittaa kalmistoon, vaikka alueena se sopisi hyvin sellaiseksi. Mahdollisesti alueella on ollut rautakautinen asuinpaikka.	
Laajuus:	1600 neliometriä	
Ehdotus suoja-alueeksi:	-	
Suojelutoimenpiteet:	-	
Havaintomahdollisuudet:	Hyvät	
Lähistön kohteita:	Iso-Kuusvuori	
Tiedossa olevat maankäyttösuunnitelmat:	-	
Koekuopat:	Koepistoa lapiolla tehtiin kymmenkunta ja kairalla parikymmentä	
Pintapöimintä:	-	



136819. Suppolan kohde. Länneestä



136817. Suppolan kohdetta hoitava lammas.

64. Spurilan hiekkakuoppa (asuinpaikat - kivikautinen)

Muinaisjäännös- rekisterinumero:	1000004279	
Kunta:	Paimio	Kylä: Preitilä
Muinaisjäännöstyyppi:	Asuinpaikat	Tyypin tarkenne:
Ajoitus:	kivikautinen	
Rauhoitusluokka:	2	Lukumäärä: 1
Sijainti:	PK 202106 Kevola P:6713807, I:3266335 Z:55-57,5 Kohde sijaitsee Paimion kirkolta 3,3 km itäkoilliseen.	
Aiemmat löydöt:	Pikku pojat olivat löytäneet alueelta kvartsi-iskoksia. Niiden säilytys paikka tuntematon.	
Inventointilöydöt:	KM 35312:1-2, kvartsi-iskoksia ja palanutta luuta	
Tutkimukset:	#Virhe Inventointi Eeva Raike 2005	
Kiinteistötiedot:	Kiinteistö: 577-486-3-435 SPURILA Maanomistaja: KESKITALO JUSSI ENSIO Osoite: Aimontapontie 681, 25520 Perniö As Kiinteistö: 577-486-3-435 SPURILA Maanomistaja: KESKITALO-HOUKKA HANNA ALISE Osoite: Rantatie 35, 32200 Loimaa Kiinteistö: 577-486-3-435 SPURILA Maanomistaja: KESKITALO-KOIVURANTA ULLA-MARJA MINNE Osoite: Elokatu 12 D, 29200 Harjavalta	
Tarkastus:	kesäkuu 2005	
Kartat:	1	
Kuvat:	Negatiivit: 136810-136811	Diat: -
Sijainti ja maasto:	Kohde sijaitsee Preitilän kylässä Spurilan kartanon omistaman hiekkakuopan eteläosassa.	
Kohteen kuvaus:	Paimion sairaalasta noin 700 m itäkaakkoon sijaitsee laajahko osin Spurilan kartanolle ja osin Sairaalan alueeseen kuuluva vanha hiekkakuoppa, josta hiekanotto on lopetettu. Hiekkakuopan eteläreuna on noin 20 metriä pitkältä alueelta kulunut ja siitä löytyi kvartsi-iskoksia ja palanutta luuta. Hiekkakuopasta etelään on tasainen kohta, jolle asuinpaikka suurella todennäköisyydellä jatkuu. Hiekkakuopan leikkauksessa ei näkynyt kulttuuri- tai likamaata.	
Laajuus:	2000 neliometriä	
Ehdotus suoja-alueeksi:	-	
Suojelutoimenpiteet:	-	
Havaintomahdollisuudet:	Hyvät	
Lähistön kohteita:	Ks. karttaliite	
Tiedossa olevat maankäyttösuunnitelmat:	Hiekkakuopan käyttö on lopetettu.	
Koekuopat:	-	
Pintapoiminta:	Hiekkakuopan reunat pintapoimittiin	



136810. Preitilän kylän Spurilan hiekkakuopan reunaa, josta löytyi kivikautisen asuinpaikan jäännöksiä. Luoteesta.

Peruskarttaliite

64. Spurilan hiekkakuoppa, 1000004279

PK 202106 Kevola

MK 1:10000


P:6713807, I:3266335

Z:55-57,5



65. Majankalma (asuinpaikat - kivikautinen)

Muinaisjäänös- rekisterinnumero:	1000004280	
Kunta:	Paimio	Kylä: Majankalma
Muinaisjäänöstyyppi:	Asuinpaikat	Tyyppin tarkenne:
Ajoitus:	kivikautinen	
Rauhoitusluokka:	2	Lukumäärä: 1
Sijainti:	PK 202103 Paimio P:6716144, I:3261834 Z:35-40 Kohde sijaitsee Paimion kirkolta 3,7 km pohjoisluoteeseen.	
Aiemmat löydöt:	-	
Inventointilöydöt:	KM 35302:1-4, kvartsi- ja porfyriitti-iskoksia, piitä ja palanutta luuta	
Tutkimukset:	Inventointi Eeva Raike 2005	
Kiinteistötiedot:	Kiinteistö: 577-456-1-7 MAJANKALMA Maanomistaja: Mäkelä Arman Abraham oikeudenomistajat Osoite: Majankulma 001, 21530 Paimio	
Tarkastus:	toukokuu 2005	
Kartat:	1	
Kuvat:	Negatiivit: 136778	Diat: -
Sijainti ja maasto:	Kohde sijaitsee Majankalman tilan päärakennuksesta noin 160 m ja Paimionjoesta noin 730 m Länteen.	
Kohteen kuvaus:	Kivikautinen asuinpaikka on Majankalman tilalta alkavan peltotien pohjoispuolella olevalla pellolla, joka viettää loivasti kaakkoon. Pellon yläreuna on hiekansekaista savea ja pelto muuttuu alaspäin mentäessä saviseksi. Kaikki löydöt tulivat hiekan sekaisesta savesta. Alueen eteläpuolella on peltosaareke, jonka reunat pintapoisuuteen, mutta mitään esihistoriaan viittaavaa ei löydetty.	
Laajuus:	2500 neliometriä	
Ehdotus suoja-alueeksi:	-	
Suojelutoimenpiteet:	-	
Havaintomahdollisuudet:	Hyvät	
Lähistön kohteita:	Lautkankareen asuinpaikka.	
Tiedossa olevat maankäyttösuunnitelmat:	-	
Koekuopat:	-	
Pintapoisuus:	Peltoalueet pintapoisuuteen melko laajalta alueelta.	



136778. Majankalmanpeltoa, josta löytyi kivikauden löytöjä. Kaakosta.

Peruskarttaliite

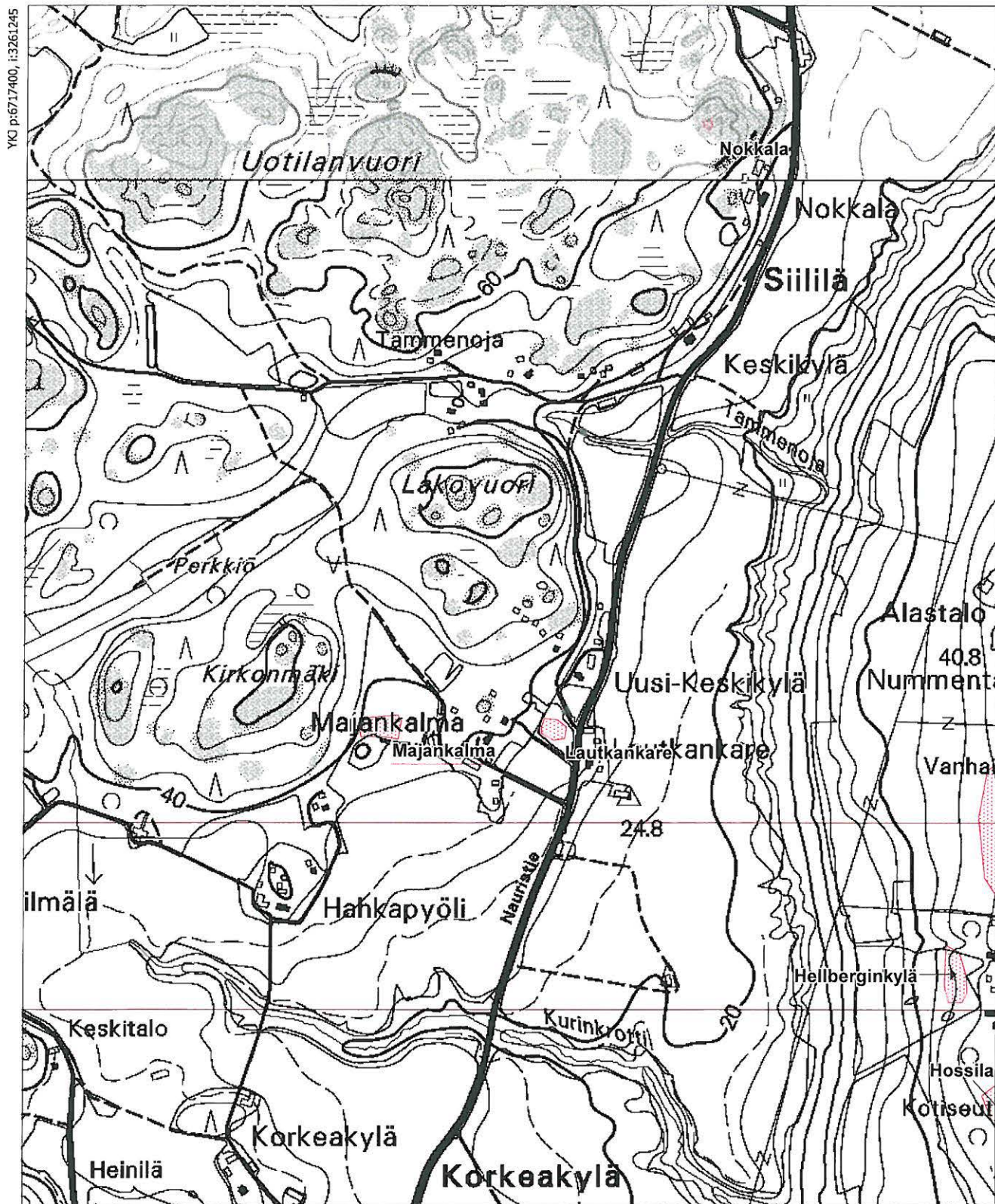
65. Majankalma, 1000004280

PK 202103 Paimio

MK 1:10000

P:6716144, I:3261834

Z:35-40



66. Lautkankare (asuinpaikat - kivikautinen)

Muinaisjäännösrekisterinumero:	1000004281	
Kunta:	Paimio	Kylä: Siirilä
Muinaisjäännöstyyppi:	Asuinpaikat	Tyypin tarkenne:
Ajoitus:	kivikautinen	
Rauhoitusluokka:	2	Lukumäärä: 1
Sijainti:	PK 202103 Paimio P:6716133, I:3262161 Z:32,5-35 Kohde sijaitsee Paimion kirkolta 3,6 km pohjoislouteeseen.	
Aiemmat löydöt:	KM 23604, Majankalma Vuorela (670900/242694, 32,5). Reikäkirveen puolikas, joka löytyi viereiseltä pellolta, joka inventoinnin aikana oli kesannolla.	
Inventointilöydöt:	KM35303:1-4, kiviesineet katkelma, kivilaji-iskoksia, kvartsi-iskoksia ja piitä	
Tutkimukset:	Inventointi Eeva Raike 2005	
Kiinteistötiedot:	Kiinteistö: 577-483-3-30 LAUTKANKARE Maanomistaja: Lampola Markku ja Hilpi Osoite: Thyrrantie 2, 21530 Paimio Kiinteistö: 577-483-3-30	
Tarkastus:	toukokuu 2005	
Kartat:	1	
Kuvat:	Negatiivit: 136779	Diat: -
Sijainti ja maasto:	Kohde sijaitsee Lautkankareen tilan päärakennuksesta 60 m luoteeseen, Liedon Yliskulmalle vievän paikallistien länsipuolella.	
Kohteen kuvaus:	Asuinpaikka sijaitsee kaakkoon viettävän pellon luoteisosassa, jossa maaperä on savensekaista hiekkaa. Aikaisemmin alueelta on löytynyt reikäkirveen katkelma Lautkankareen pellosta lounaaseen Vuorelan talolle vievän tien toisella puolella olevalta pellolta. Pelto oli vuoden 2005 inventoinnin aikana kesannolla. Asuinpaikan laajuutta ei pintapoiminnan avulla voitu arvioida.	
Laajuus:	-	
Ehdotus suoja-alueeksi:	-	
Suojelutoimenpiteet:	-	
Havaintomahdollisuudet:	Osittain hyvät	
Lähistön kohteita:	Majankalman kivikautinen asuinpaikka.	
Tiedossa olevat maankäyttösuunnitelmat:	-	
Koekuopat:	-	
Pintapoiminta:	Kynnetty pelto pintapoimittiin, mutta aikaisemmin löydetyn kirveen katkelman kohtaa ei voitu pintapoimia, koska pelto alue oli kesannolla.	



136779. Lautkankareen pelto, jonka yläosasta löytyi kivikautisia löytöjä. Kaakosta

Peruskarttaliite

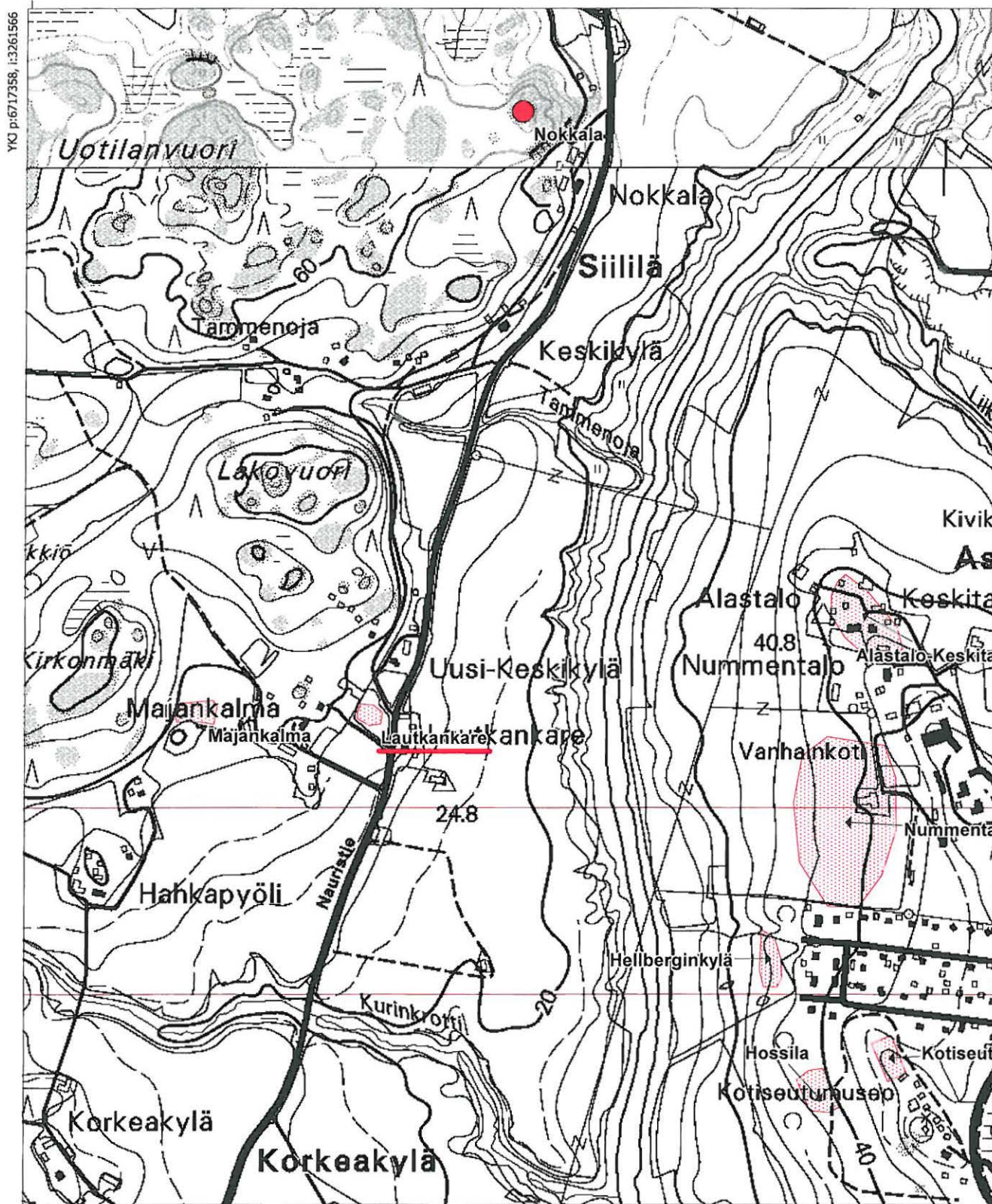
66. Lautkankare, 1000004281

PK 202103 Paimio

MK 1:10000

P:6716133, I:3262161

Z:32,5-35



67. Mäntylä (asuinpaikat - kivikautinen)

Muinaisjäännösrekisterinumero:	1000004282	
Kunta:	Paimio	Kylä: Maljamäki
Muinaisjäännöstyyppi:	Asuinpaikat	Tyypin tarkenne:
Ajoitus:	kivikautinen	
Rauhoitusluokka:	2	Lukumäärä: 1
Sijainti:	PK 202106 Kevola P:6707921, I:3265698 Z:30 Kohde sijaitsee Paimion kirkolta 5,3 km kaakkoon.	
Aiemmat löydöt:	TYA 534, nelisivuinen oikoteräinen kivikirves. Kivikirves irtolöytö pellostä.	
Inventointilöydöt:	KM 35310, kvartsi-iskoksia	
Tutkimukset:	Inventointi Eeva Raike 2005	
Kiinteistötiedot:	Kiinteistö: 577-457-2-10 MÄNTYLÄ Maanomistaja: Laaksonen Ossi ja Sirpa Osoite: Husontie 125 As 1, 21530 Paimio	
Tarkastus:	toukokuu 2005	
Kartat:	1	
Kuvat:	Negatiivit: 136782-136785	Diat: -
Sijainti ja maasto:	Kohde sijaitsee Maljamäen kylässä Vainionojasta noin 200 m länteen.	
Kohteen kuvaus:	Pelloilta oli löytynyt aikaisemmin nelisivuinen oikoteräinen kivikirves. Pellon länsipuolella on ollut moreenimäki, joka on tuhottu hiekanotossa. Alueelta otetaan vielä nykyisinkin hiekkaa ainakin kotitarpeeseen. Pellon länsiosa on hyvin hiekan sekainen ja se viettää itäkaakkoon Vainionojalle päin. Pellolla on havaittavissa terassi, jonka päältä kvartsi-iskokset löytyivät. Mahdollisesti osa asuinpaikasta on tuhoutunut hiekan oton yhteydessä. Koska hiekanotto on siirtynyt ylemmäs ja kauemmas pellostä, ei sillä ole enää vaikutusta asuinpaikan säilymiseen.	
Laajuus:	2500 neliometriä	
Ehdotus suoja-alueeksi:	-	
Suojelutoimenpiteet:	-	
Havaintomahdollisuudet:	Hyvät	
Lähistön kohteita:	Kirkkoniitynmäen röykkiö noin 550 m lounaaseen ja Kovalan kivikautinen asuinpaikka noin 750 m luoteeseen.	
Tiedossa olevat maankäyttösuunnitelmat:	-	
Koekuopat:	-	
Pintapöimintä:	Pelto pintapöimittiin melko laajalta alueelta.	



136783. Mäntylän kivistinen asuinpaikkakohde hiekkakuopan länsilaidassa, taka-alalla Maljamäki. Länestä.



136782. Mäntylän kivistinen asuinpaikkakohde hiekkakuopan länsilaidassa, taka-alalla Maljamäki. Länestä.

Peruskarttaliite

67. Mäntylä, 1000004282

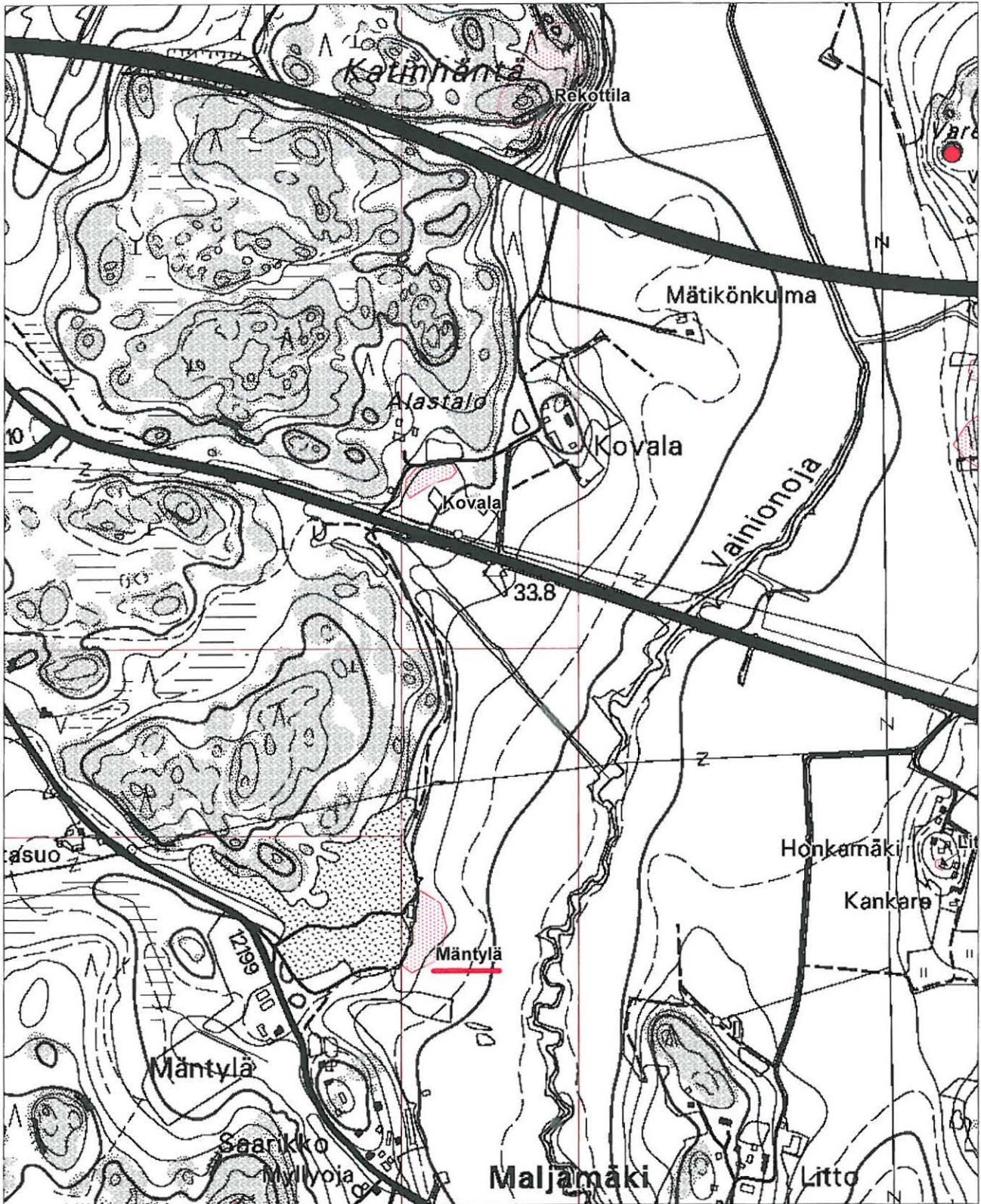
PK 202106 Kevola

MK 1:10000

P:6707921, I:3265698

Z:30

YKJ p:6709517, I:3264997



MK 1:10000

YKJ p:6707417, I:3266698

68. Kovala (asuinpaikat - kivikautinen)

Muinaisjäännösrekisterinumero:	1000004283	
Kunta:	Paimio	Kylä: Kovala
Muinaisjäännöstyyppi:	Asuinpaikat	Tyypin tarkenne:
Ajoitus:	kivikautinen	
Rauhoitusluokka:	2	Lukumäärä: 1
Sijainti:	PK 202106 Kevola P:6708696, I:3265747 Z:37,5-42,5 Kohde sijaitsee Paimion kirkolta 4,7 km kaakkoon.	
Aiemmat löydöt:	-	
Inventointilöydöt:	KM 35305, kiekkokivi, hioinkivi, mahd. kiviesineen katkelma, kivilaji-iskos ja pii-iskoksia.	
Tutkimukset:	Inventointi Eeva Raike 2005	
Kiinteistötiedot:	Kiinteistö: 577-444-1-27 577-444-1-27 , ALASTALO Maanomistaja: TÄTILÄ MARTTI OSKARI oikeudenomistajat:	
Tarkastus:	toukokuu 2005	
Kartat:	1	
Kuvat:	Negatiivit: -	Diat: -
Sijainti ja maasto:	Kohde sijaitsee noin 70 m pohjoiseen mt 110:stä ja Kovalan tilan päärakennuksesta noin 225 m itäkoilliseen.	
Kohteen kuvaus:	Kovalan kivikautinen asuinpaikka sijaitsee Kovalan tilalle vievän pienen hiekkatien eteläpuolella olevalla pellolla, joka viettää loivasti eteläkaakkoon. Löydöt tulivat pellon yläreunasta, jossa maa-aines on hiekkansekaista savea. Alaspäin mentäessä pelto muuttuu savisemmaksi. Hiekkatien pohjoispuolella pelto jatkuu, mutta valitettavasti se oli inventoinnin aikana kesannolla, joten sitä ei pystytty pintapoimimaan. Peltoalueiden pohjoispuolella on suojaava korkea mäki-alue ja eteläkaakossa avautuu Vainionojan viljelylaakso.	
Laajuus:	noin 2500 neliometriä	
Ehdotus suoja-alueeksi:	-	
Suojelutoimenpiteet:	-	
Havaintomahdollisuudet:	Osittain hyvät	
Lähistön kohteita:	Mäntylän kivikautinen asuinpaikka noin 750 m kaakkoon.	
Tiedossa olevat maankäyttösuunnitelmat:	-	
Koekuopat:	-	
Pintapoiminta:	oralla oleva pelto pintapoimittiin.	

Peruskarttaliite

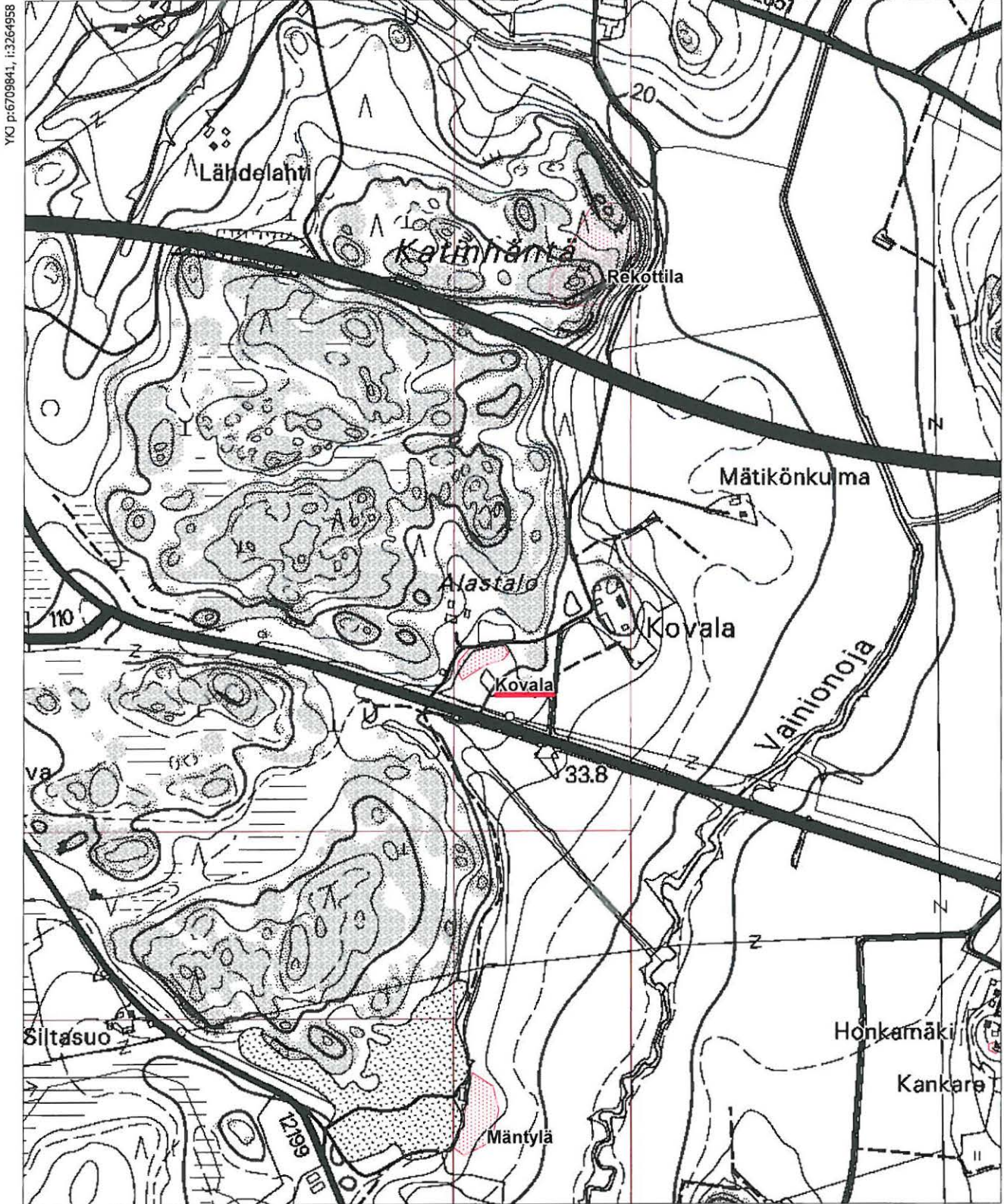
68. Kovala, 1000004283

PK 202106 Kevola

MK 1:10000

P:6708696, I:3265747

Z:37,5-42,5



69. Keskitalo (asuinpaikat - kivikautinen)

Muinaisjäännösrekisterinumero:	1000004284	
Kunta:	Paimio	Kylä: Isoheikkonen
Muinaisjäännöstyyppi:	Asuinpaikat	Tyypin tarkenne:
Ajoitus:	kivikautinen	
Rauhoitusluokka:	2	Lukumäärä: 1
Sijainti:	PK 202106 Kevola P:6710934, I:3266923 Z:30-35 Kohde sijaitsee Paimion kirkolta 4 km kaakkoon.	
Aiemmat löydöt:	-	
Inventointilöydöt:	KM 3531:1-3, pii-, kivilaji- ja kvartsi-iskos.	
Tutkimukset:	Inventointi Eeva Raike 2005	
Kiinteistötiedot:	Kiinteistö: 577-424-4-49 KESKITALO Maanomistaja: Särvä Juhani ja Pirkko Osoite: Iso-heikoistentie 64a As 1, 21530 Paimio	
Tarkastus:	toukokuu 2005	
Kartat:	1	
Kuvat:	Negatiivit: 136786	Diat: -
Sijainti ja maasto:	Kohde sijaitsee Isoheikkoisten kylässä noin 380 m Vainionojasta itäkoilliseen heti pienen kylätien eteläpuolella, Kujansuun päärakennuksesta 60 m kaakkoon.	
Kohteen kuvaus:	Kivikautiseen asuinpaikkaan viittaavat löydöt tulivat pellon ylälaidasta. Pellon pohjoispuolella on kylätie, jonka alle osa asuinpaikasta on saattanut jäädä. Pelto viettää loivasti etelälounaaseen ja sen yläosa on hiekansekainen. Pelto muuttuu alaspäin mentäessä savisemmaksi. Pellon pohjoispuolella on suojaava Hallinmäki.	
Laajuus:	noin 2500 neliometriä	
Ehdotus suoja-alueeksi:	-	
Suojelutoimenpiteet:	Löydöstä kerrottiin maanomistajalle	
Havaintomahdollisuudet:	Hyvät	
Lähistön kohteita:	Mäkitalon kivikautinen asuinpaikka noin 780 m luoteeseen.	
Tiedossa olevat maankäyttösuunnitelmat:	-	
Koekuopat:	-	
Pintapöimintä:	Pelto pintapöimittiin.	



136786. Iso-Heikoinen kylän Keskitalon kivikautinen asuinpaikkakohde. Lounaasta.

Peruskarttaliite

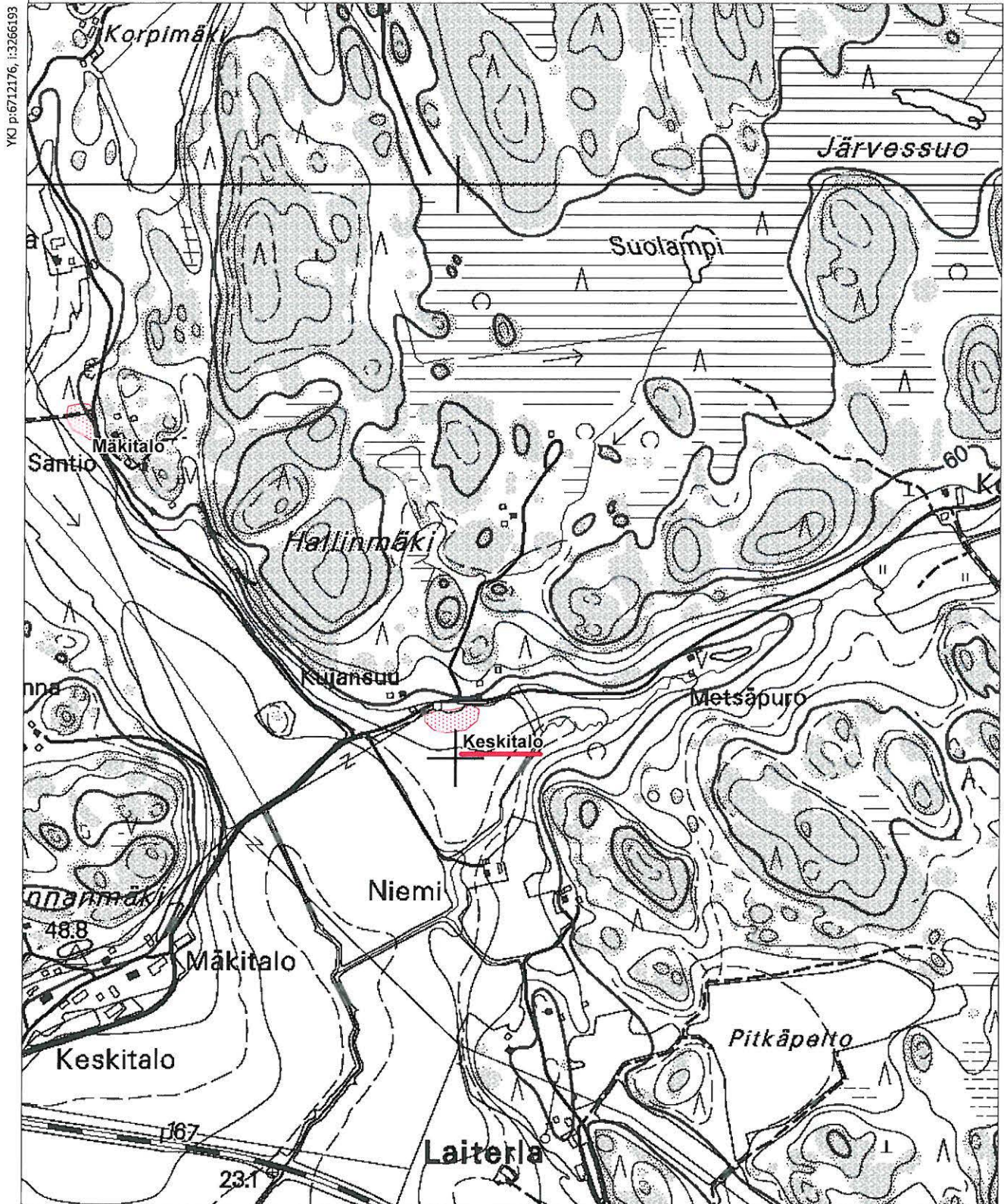
69. Keskitalo, 1000004284

PK 202106 Kevola

MK 1:10000

P:6710934, I:3266923

Z:30-35



70. Upalinko (asuinpaikat - kivikautinen)

Muinaisjäännös- rekisterinumero:	1000004285	
Kunta:	Paimio	Kylä: Oinila
Muinaisjäännöstyyppi:	Asuinpaikat	Tyypin tarkenne:
Ajoitus:	kivikautinen	
Rauhoitusluokka:	1	Lukumäärä: 1
Sijainti:	PK 2021 03 Paimio P:6715086, I:3262917 Z:25-30 Kohde sijaitsee Paimion kirkolta 2 km pohjoisluoteeseen.	
Aiemmat löydöt:	-	
Inventointilöydöt:	KM 35311, saviastian pala, kiekkokiven katkelma, kivilaji-iskos ja kvartsi-iskos.	
Tutkimukset:	Inventointi Eeva Raike 2005	
Kiinteistötiedot:	Kiinteistö: 577-468-15-8 UPALINKO Maanomistaja: Aaltonen Marjatta Osoite: Luolavuorentie 52 D 66, 202670 Turku	
Tarkastus:	toukokuu 2005	
Kartat:	1	
Kuvat:	Negatiivit: -	Diat: -
Sijainti ja maasto:	Kohde sijaitsee Oinilan kylän alueella noin 220 m Paimionjoesta itään.	
Kohteen kuvaus:	Upalington kivikautinen asuinpaikka sijaitsee Oinilan kylässä lounaaseen viettävällä pellolla, joka selvästi on hyvin hiekkansekainen ja muuttuu alaspäin jokea kohti mentäessä savisemmaksi. Pellolla on havaittavissa terassia, jonka yläpuolelta löydöt tulivat. Löytökohdan pohjoispuolella on pellolle tehty metsäistutus, jonka alueelle asuinpaikka mahdollisesti jatkuu. Pellon eteläpuolella on pieni metsikkö, jossa maaperä on melko savinen. Noin 100 m pellosta etelään ja kaakkoon on kalliopalastumat, jotka viimeistään rajaavat tältä suunnalta asuinpaikan.	
Laajuus:	Pellon alueella noin 2500 neliometriä	
Ehdotus suoja-alueeksi:		
Suojelutoimenpiteet:	-	
Havaintomahdollisuudet:	Osittain hyvät	
Lähistön kohteita:	Oinilan kylän kohteen Alhola, Rantapeltto 2 sekä Hossila.	
Tiedossa olevat maankäyttösuunnitelmat:	Alueella on tekeillä kaava	
Koekuopat:	-	
Pintapöimintä:	Peltto alue pintapöimittiin.	

Peruskarttaliite

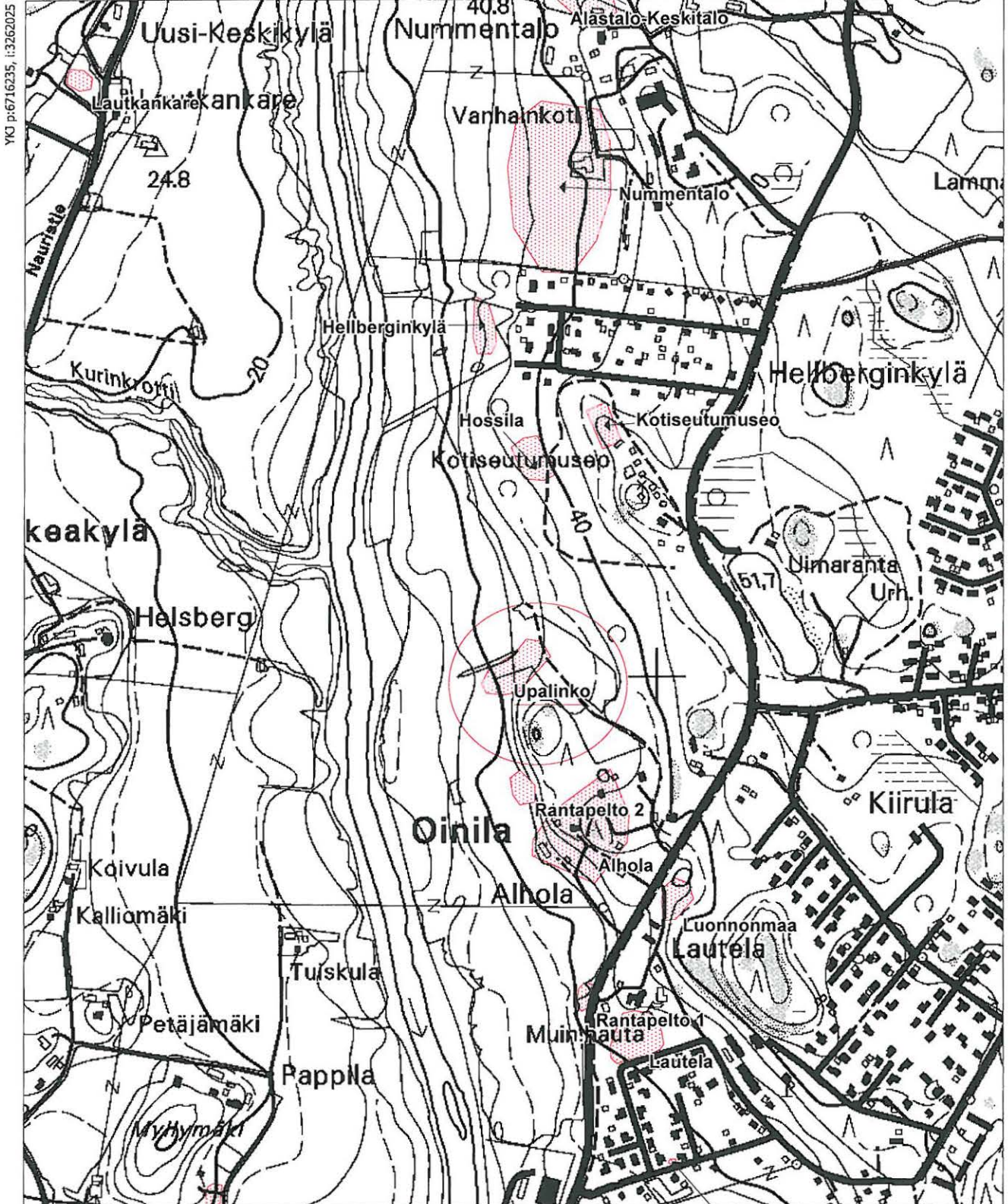
70. Upalinko, 1000004285

PK 2021 03 Paimio

MK 1:10000

P:6715086, I:3262917

Z:25-30



71. Rantapelto 1 (asuinpaikat - rautakautinen)

Muinaisjäännös- rekisterinumero:	1000004286	
Kunta:	Paimio	Kylä: Oinila
Muinaisjäännöstyyppi:	Asuinpaikat	Tyyppin tarkenne:
Ajoitus:	rautakautinen	
Rauhoitusluokka:	2	Lukumäärä: 1
Sijainti:	PK 2021 03 Paimio P:6714502, I:3262967 Z:20 Kohde sijaitsee Paimion kirkolta 1,9 km pohjoisluoteeseen.	
Aiemmat löydöt:	-	
Inventointilöydöt:	KM 35316, savikiekon katkelma, palanutta savea ja kuonaa.	
Tutkimukset:	Inventointi Eeva Raike 2005	
Kiinteistötiedot:	Kiinteistö: 577-468-15-5 RANTAPELTO Maanomistaja: Paimion kaupunki Osoite: Vistantie 18, 21530 Paimio	
Tarkastus:	kesäkuu 2005	
Kartat:	1	
Kuvat:	Negatiivit: 136788	Diat: -
Sijainti ja maasto:	Kohde sijaitsee aivan Tarvasjoen tien länsipuolella, Paimionjoesta noin 270 m itään.	
Kohteen kuvaus:	Kohde on epämääräinen pieni kyntämätön kohouma aivan tien vieressä. Alueelle ei tehty koekuoppia, vaan kohouman kynnetyt reuna-alueet pintapoimittiin ja löydettiin rautakauteen viittaavia löytöjä. Alueen pellot viettävät loivasti länteen Paimionjoelle päin. Paikallistien itäpuolella on Lautelan metallikautinen kohde ja sen takana idässä ja koillisessa suojaava korkea mäki. Lisäksi lähistöllä omakotitaloalueella noin 300 m kaakkoon on Paimion ainoa jäljellä oleva kuppikallio.	
Laajuus:	alle 1000 neliometriä	
Ehdotus suoja-alueeksi:	-	
Suojelutoimenpiteet:	-	
Havaintomahdollisuudet:	Hyvät	
Lähistön kohteita:	Lautelan moniperiodinen kohde.	
Tiedossa olevat maankäyttösuunnitelmat:	Alueella on tekeillä kaava	
Koekuopat:	-	
Pintapoiminta:	Kynnetty peltoalue pintapoimittiin.	



136788. Rantapello 1, mahdollisesti rautakautinen löytökohte (asuinpaikka?). Kaakosta.

Peruskarttaliite

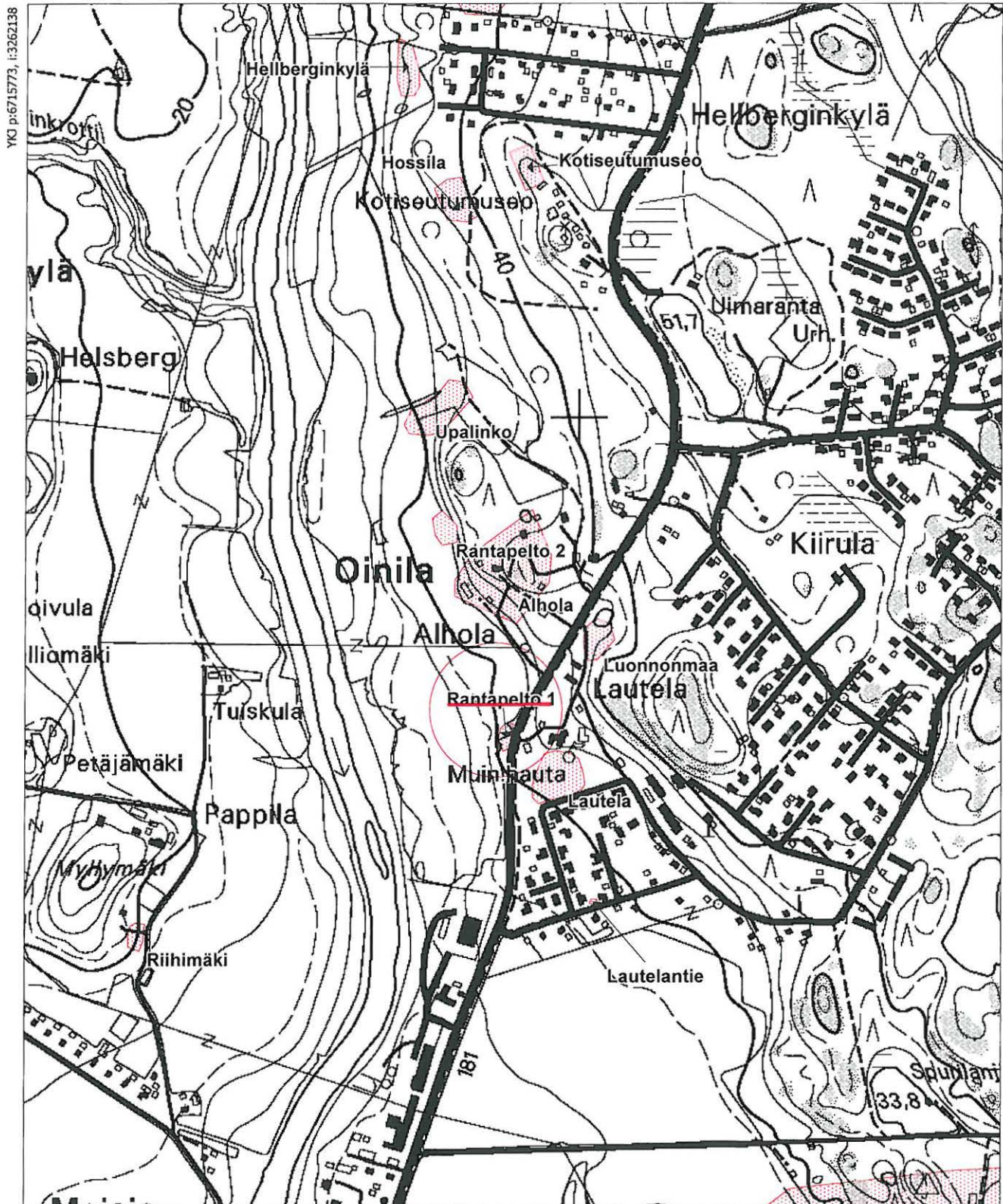
71. Rantapello 1, 1000004286

PK 2021 03 Paimio

MK 1:10000

P:6714502, I:3262967

Z:20



72. Rantapello 2 (asuinpaikat - kivikautinen)

Muinaisjäännösrekisterinumero: 1000004287

Kunta: Paimio **Kylä:** Oinila

Muinaisjäännöstyyppi: Asuinpaikat **Tyypin tarkenne:**

Ajoitus: kivikautinen

Rauhoitusluokka: 2 **Lukumäärä:** 1

Sijainti: PK 2021 03 Paimio
P:6714862, I:6714862 3262878
Z:22,5
Kohde sijaitsee Paimion kirkolta 2,3 km pohjoisluoteeseen.

Aiemmat löydöt: -

Inventointilöydöt: KM 35317:1-2, kivilaji-iskos ja palanutta luuta.

Tutkimukset: Inventointi Eeva Raike 2005

Kiinteistötiedot: Kiinteistö: 577-468-15-5 RANTAPELTO
Maanomistaja: Paimion kaupunki
Osoite: Vistantie 18, 21530 Paimio

Tarkastus: toukokuu 2005

Kartat: 1

Kuvat: **Negatiivit:** 136744-13745, 136746, 1 **Diat:** -

Sijainti ja maasto: Kohde sijaitsee Alholan muinaisjäännöskohteesta noin 100 m luoteeseen ja Paimionjoesta noin 250 m itään.

Kohteen kuvaus: Mahdollinen kivikautinen asuinpaikka sijaitsee aivan Paimionjokeen viettävän pellon yläosassa, jossa pelto on hieman hiekkansekainen. Itä-pohjoispuolella heti pellon reunasta maasto nousee melko jyrkästi suojaamaan kohdetta. Löydöt olivat niukat, mutta varsinkin kivilaji-iskos oli selvästi kivikautiseen asuinpaikkaan viittaava löytö.

Laajuus: Maaston muotojen perusteella alle 2000 neliometriä

Ehdotus suoja-alueeksi:

Suojelutoimenpiteet:

Havaintomahdollisuudet: Hyvät

Lähistön kohteita: Ks. karttaliite

Tiedossa olevat maankäyttösuunnitelmat: -

Koekuopat:

Pintapöiminta:

Peruskarttaliite

72. Rantapelto 2, 1000004287
 PK 2021 03 Paimio
 MK 1:10000
 P:6714862, I:6714862
 Z:22,5

YK p:6715773, i:3262138



MK 1:10000

YK p:6713674, i:3263839

73. Mäkitalo (asuinpaikat - kivikautinen)

Muinaisjäännösrekisterinumero:	1000004288	
Kunta:	Paimio	Kylä: Isoheikkoinen
Muinaisjäännöstyyppi:	Asuinpaikat	Tyyppin tarkenne:
Ajoitus:	kivikautinen	
Rauhoitusluokka:	2	Lukumäärä: 1
Sijainti:	PK 2021 06 Kevola P:6711493, I:3266310 Z:35-40 Kohde sijaitsee Paimion kirkolta 3,3 km itäkaakkoon.	
Aiemmat löydöt:	-	
Inventointilöydöt:	KM35314, kivilaji-iskos ja kvartsi-iskoksia.	
Tutkimukset:	Inventointi Eeva Raike 2005	
Kiinteistötiedot:	Kiinteistö: 577-424-6-0 MÄKITALO Maanomistaja: Mäkitalo Markku Osoite: Iso-heikoistentie 77 As 1, 21530 Paimio	
Tarkastus:	kesäkuu 2005	
Kartat:	1	
Kuvat:	Negatiivit: 136799	Diat: -
Sijainti ja maasto:	Kohde sijaitsee Vainionojan yläjuoksulla Isoheikkoisen kylästä Preitilään vievän kapean hiekkatien länsipuolella olevilla pelloilla.	
Kohteen kuvaus:	Kivikautiseen asuinpaikkaan viittaavat iskokset löytyivät kahden pellon keskellä kulkevalta peltotieltä. Peltotien molemmin puolin olevat pellot olivat vuoden 2005 inventoinnin aikana kesannolla. Asuinpaikka on sijainnut kivikaudella kapean salmen tai pitkän lahden koillisreunalla. Kohdassa pellot viettävät lounaaseen. Iskosten löytökohtassa ja sen ympärillä on havaittavissa terassimainen muodostuma. Peltotieoli löytökohtassa hiekkainen ja sen molemmin puolin olevat pellot ovat yläosastaan hiekansekaisia.	
Laajuus:	laajuutta ei voitu arvioida	
Ehdotus suoja-alueeksi:	-	
Suojelutoimenpiteet:	-	
Havaintomahdollisuudet:	Huonot	
Lähistön kohteita:	Keskitalon kivikautinen asuinpaikka	
Tiedossa olevat maankäyttösuunnitelmat:	-	
Koekuopat:	-	
Pintapöimintä:	Peltotien pinta pintapöimittiin.	



136799. Mäkitalon kivikautinen löytöpaikka, joka on mahdollisesti asuinpaikka. Iskokset löytyivät peltotien urasta. Itäkaakosta.

Peruskarttaliite

73. Mäkitalo, 1000004288

PK 2021 06 Kevola

MK 1:10000

P:6711493, I:3266310

Z:35-40



74. Kaitastenmäki (asuinpaikat - kivikautinen)

Muinaisjäännösrekisterinumero:	1000004289	
Kunta:	Paimio	Kylä: Evainen
Muinaisjäännöstyyppi:	Asuinpaikat	Tyyppin tarkenne:
Ajoitus:	kivikautinen	
Rauhoitusluokka:	2	Lukumäärä: 1
Sijainti:	PK 202204 Marttila P:6718196, I:3270054 Z:55-60 Kohde sijaitsee Paimion kirkolta 8,9 km koilliseen.	
Aiemmat löydöt:	TYA 31, kourutaltoa (Evainen Välimäki)	
Inventointilöydöt:	KM 35306, kvartsi-iskoksia.	
Tutkimukset:	Inventointi Eeva Raike 2005	
Kiinteistötiedot:	Kiinteistö: 577-409-1-72 VÄLIMÄKI Maanomistaja: Hörkkö Toimi Kalevi Osoite: Apilatie 4 As 2, 21530 Paimio Kiinteistö: 577-479-1-58 PAJULA Maanomistaja: Örn Ari Tapani Osoite: Taatilantie 393-3 As 1, 21555 Taatila	
Tarkastus:	kesäkuu 2005	
Kartat:	1	
Kuvat:	Negatiivit: 136800-136801	Diat: -
Sijainti ja maasto:	Kohde sijaitsee Mustolanojan viljelylaaksossa Kaitastenmäen itäpuolella Pajulan tilan päärakennuksesta alle 200 m länteen.	
Kohteen kuvaus:	Kaitastenmäen itäpuolella mäen rinteessä on ladolle vievä tie, jonka länsipuolella on kotitarvehiekanottoa. Hiekanottoa on länsiprofiili pintapöytä ja löydettiin kvartsi-iskoksia. Kvartsi-iskoksia otettiin vain muutama esimerkki talteen. Alue on mahdollisesti viettänyt kaakkoon, mutta hiekanotto ja tien rakentaminen ovat tuhonnettuja kohdista pahoin. Suurin osa asuinpaikasta on tuhoutunut. Aikaisemmin on kohteen itäpuoleiselta pellolta löydetty kourutaltoa (TYA 31). Pelto on hyvin savinen, joten voidaan olettaa, että se on kulkeutunut Kaitastenmäen itärinteen hiekka-alueella olevalta kivikautiselta asuinpaikalta pellolle.	
Laajuus:	Pahoin tuhoutunut, laajuutta on vaikea arvioida.	
Ehdotus suoja-alueeksi:	-	
Suojelutoimenpiteet:		
Havaintomahdollisuudet:	Hyvät	
Lähistön kohteita:	Ks. karttaliite	
Tiedossa olevat maankäyttösuunnitelmat:	--	
Koekuopat:	-	
Pintapöytä:	Hiekanottoa on länsiprofiili pintapöytä. Myös länsipuolella olevaa savipeltä on pintapöytä.	



136801. Evaisten kylän Kaitastenmäen itäpuolella oleva hiekanottoaika, josta löytyi kvartsi-iskoksia. Mahdollinen kivikautinen asuinpaikka.

Peruskarttaliite

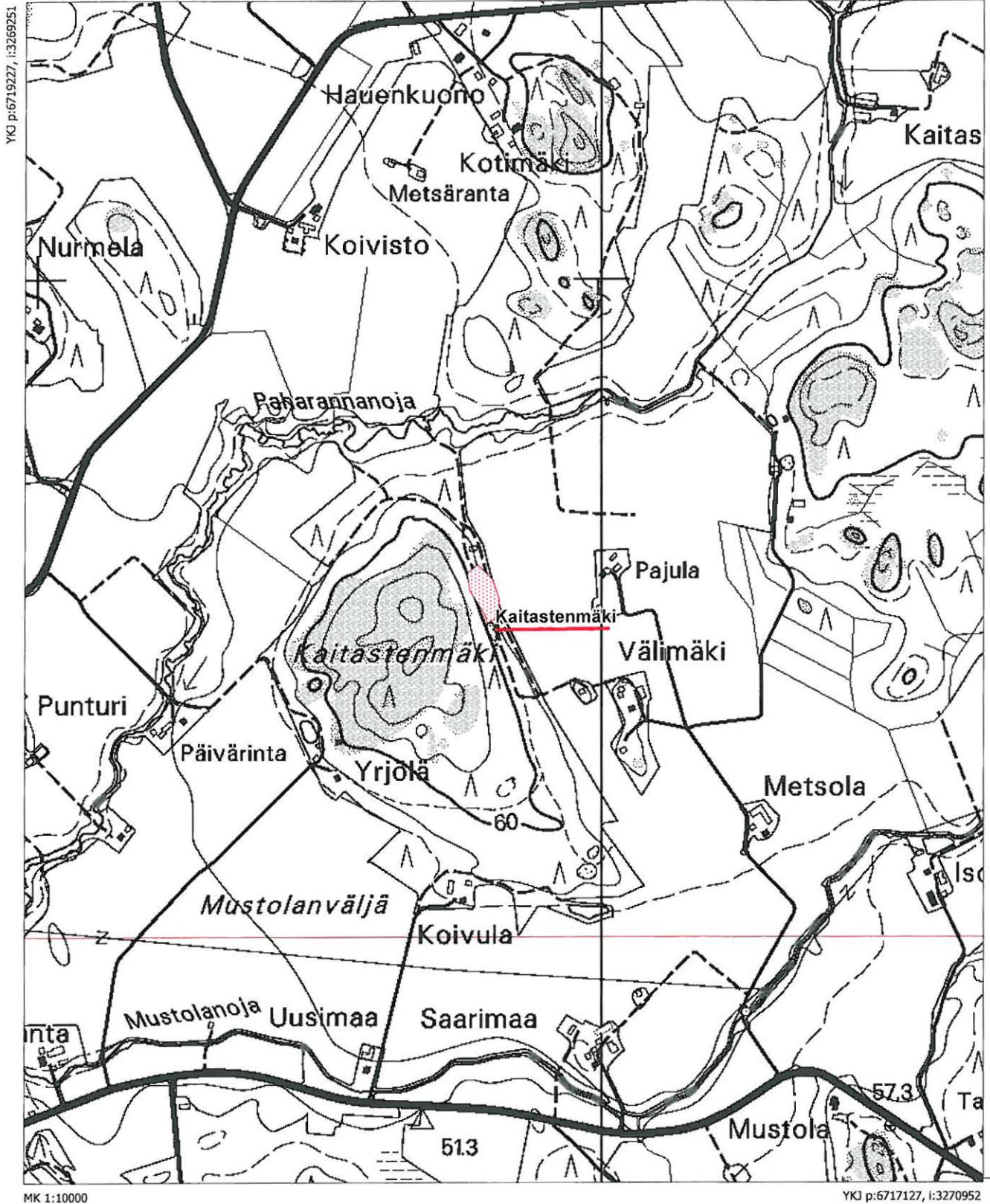
74. Kaitastenmäki, 1000004289

PK 202204 Marttila

MK 1:10000

P:6718196, I:3270054

Z:55-60



75. Kuivamäki (hautapaikat - rautakautinen)

Muinaisjäännösrekisterinumero:	1000004290	
Kunta:	Paimio	Kylä: Hanhijoki
Muinaisjäännöstyyppi:	Hautapaikat	Tyypin tarkenne:
Ajoitus:	rautakautinen	
Rauhoitusluokka:	1	Lukumäärä: 1
Sijainti:	PK 202103 Paimio P:6712913, I:3264077 Z:22,5-27,5 Kohde sijaitsee Paimion kirkolta 0,9 km itäkoilliseen.	
Aiemmat löydöt:	-	
Inventointilöydöt:	KM 35304, palanutta luuta ja saviastian pala	
Tutkimukset:	Inventointi Eeva Raike 2005	
Kiinteistötiedot:	Kiinteistö: 577-453-1-119 KUIVAMÄKI Maanomistaja: Laaksonen Helmi Osoite: Loppistentie 18 As 1, 21540 Preitilä	
Tarkastus:	kesäkuu 2005	
Kartat:	1	
Kuvat:	Negatiivit: 136804	Diat: -
Sijainti ja maasto:	Kohde sijaitsee Hanhijoen kylässä keskellä uutta omakotitaloaluetta Vähäjoen eteläpuolella.	
Kohteen kuvaus:	Kohde on uuden omakotitaloalueen kahden tien leikkauksessa olevassa rinteessä . Rinne viettää lounaaseen. Kohdassa on tehty teitten takia maansiirtotöitä ja osa rinteestä on näin ollen tuhoutunut. Maalaji on moreenia. Leikkauksen päällä on pieni tasainen alue, jossa on epämääräisiä kiveyksiä. Kiveysten luonne jäi epäselväksi. Leikkauksesta löytyi palanutta luuta ja tyypiltään mahdollisesti rautakaudelle ajoittuva pieni saviastian pala. Syksyllä paikka käytiin toiseen kertaan tarkastamassa, jolloin leikkaus oli maisemoitu multakerroksella.	
Laajuus:	-	
Ehdotus suoja-alueeksi:	-	
Suojelutoimenpiteet:	-	
Havaintomahdollisuudet:	Kohtalaiset	
Lähistön kohteita:	Spurilan muinaisjäännösalue on Vähäjoen pohjoispuolella noin 500 m päässä.	
Tiedossa olevat maankäyttösuunnitelmat:	-	
Koekuopat:	-	
Pintapöimintä:	Leikkaus pintapöimittiin.	



136804. Kuivämäen löytöpaikka. Leikkauksesta löytyi palanutta luuta ja mahdollisesti rautakauden keramiikan pala. Lounaasta

Peruskarttaliite

75. Kuivamäki, 1000004290

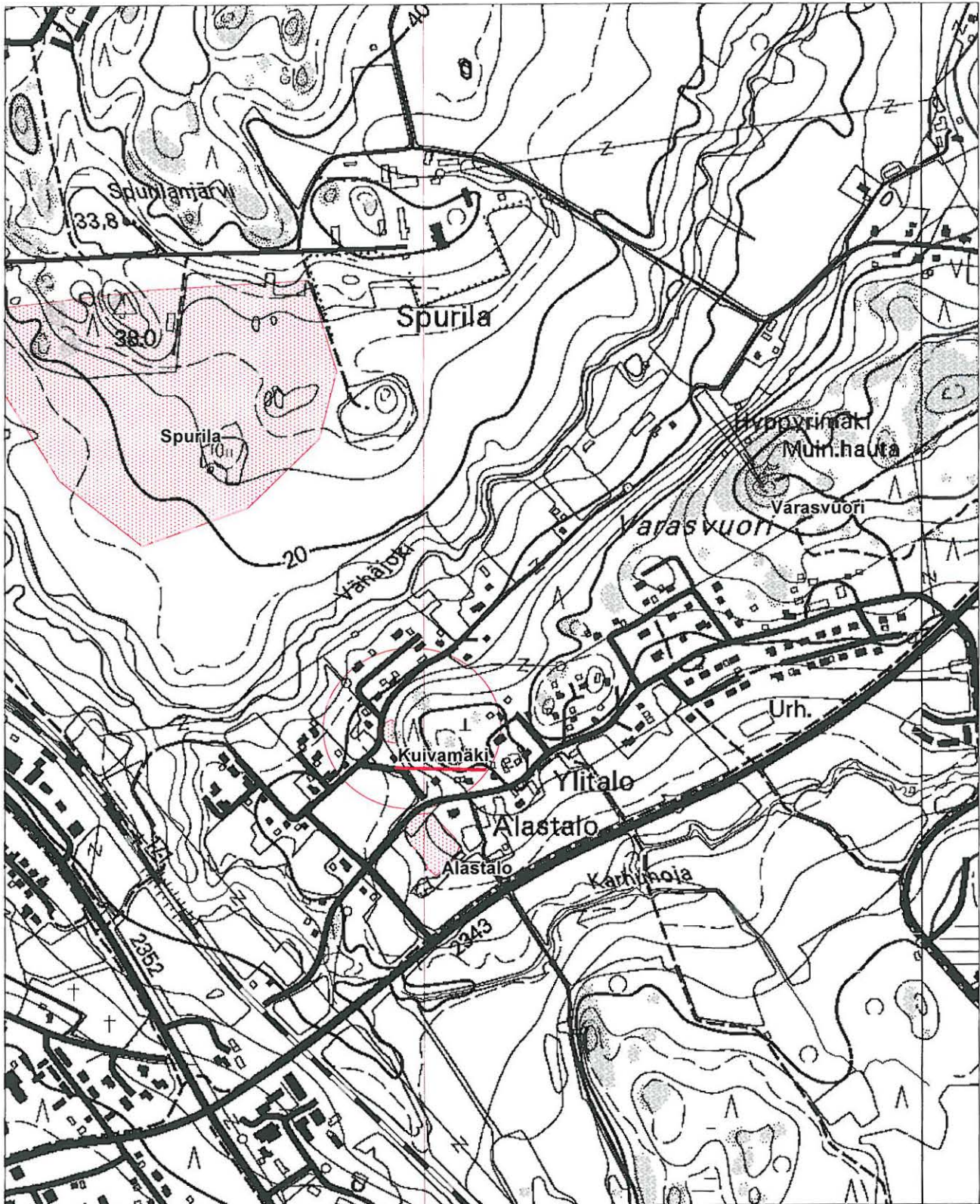
PK 202103 Paimio

MK 1:10000

P:6712913, I:3264077

Z:22,5-27,5

YKI p:6714172, I:3263431



MK 1:10000

YKI p:6712073, I:3265132

76. Alastalo (asuinpaikat - kivikautinen)

Muinaisjäännös-
rekisterinumero: 1000004291

Kunta: Paimio **Kylä:** Hanhijoki
Muinaisjäännöstyyppi: Asuinpaikat **Tyypin tarkenne:**
Ajoitus: kivikautinen
Rauhoitusluokka: 2 **Lukumäärä:** 1

Sijainti: PK 202103 Paimio
P:6712712, I:3264157
Z:25-30
Kohde sijaitsee Paimion kirkolta noin 1 km lähes itään.

Aiemmat löydöt: -

Inventointilöydöt: KM35301:1-3, nelisivuinen kivikirves, kivikiekkö ja kvartsi-iskoksia.

Tutkimukset: Inventointi Eeva Raike 2005

Kiinteistötiedot: Kiinteistö: 577-413-1-22 HANHIALA
Maanomistaja: HANHIALA-ISOTALO RIITTA JA ISOTALO JUSSI
Osoite: Hanhijoentie 3 As 1, 21540 Preitilä

Tarkastus: syyskuu 2005

Kartat: 1

Kuvat: **Negatiivit:** 136798 **Diat:** -

Sijainti ja maasto: Kohde sijaitsee Alastalon (Hanhialan) tilan päärakennuksesta noin 30 m lounaaseen.

Kohteen kuvaus: Kohde on esimerkillinen kivikautinen kohde. Pellolla on havaittavissa terassi, jonka päältä kivikautiset esineet ja iskokset löytyivät. Maa-aines on karkeaa hiekkansekaista multasavea. Pelto viettää lounaaseenja se muuttuu kaakkoon ja lounaaseen päin melko saviseksi. Kohteesta löydetyt kirveen perusteella asuinpaikka voidaan ajoittaa nuorakeraamiselle ajalle eli noin 3200-2300 eKr.

Laajuus: 6000 neliometriä

Ehdotus suoja-alueeksi: -

Suojelutoimenpiteet: -

Havaintomahdollisuudet: Hyvät

Lähistön kohteita: Kuivamäen mahdollinen rautakautinen kohde.

Tiedossa olevat maankäyttösuunnitelmat: Alueelle on mahdollisesti tulossa kaava

Koekuopat: -

Pintapöiminta: Pelto pintapöimittiin laajalta alueelta.

Peruskarttaliite

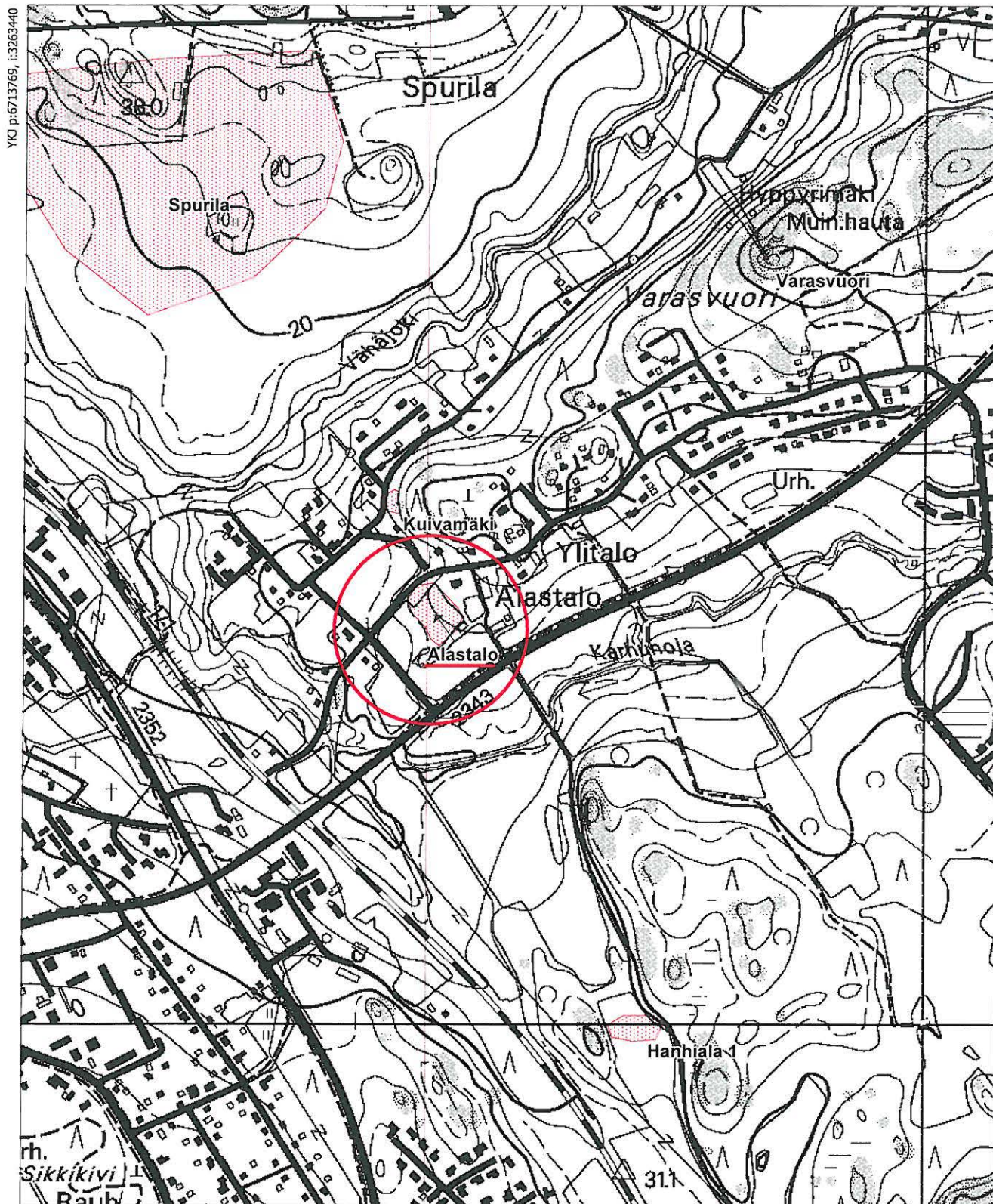
76. Alastalo, 1000004291

PK 202103 Paimio

MK 1:10000

P:6712712, I:3264157

Z:25-30





136798. Hanhijoen kylämäkeä. Ylitalo ja Alastalo. Ylitalon etelän viettäviltä pelloisilta löydetty ainakin taltta ja kirves (missä nyt, ei tietoa). Alastalon länsipuolella olevalla pellolla kivikautinen asuinpaikka (Alastalo). Etelästä.

77. Tiensuu (asuinpaikat - kivikautinen)

Muinaisjäännös- rekisterinumero:	1000004292	
Kunta:	Paimio	Kylä: Kaimala
Muinaisjäännöstyyppi:	Asuinpaikat	Tyypin tarkenne:
Ajoitus:	kivikautinen	
Rauhoitusluokka:	2	Lukumäärä: 1
Sijainti:	PK 202306 Paimio P:6715721, I:3264105 Z:45-47,5 Kohde sijaitsee Paimion kirkolta 3,2 km pohjoiskoilliseen.	
Aiemmat löydöt:	-	
Inventointilöydöt:	Löydöt eli kvartsi-iskokset ovat maanomistaja hallussa. Kuvien perusteella selviä iskoksia.	
Tutkimukset:	Inventointi Eeva Raike 2005	
Kiinteistötiedot:	Kiinteistö: 577-486-3-236 TIENSUU Maanomistaja: Sainio Petri Aatos Osoite: Kaimalantie 80 As 1, 21530 Paimio	
Tarkastus:	syyskuu 2005	
Kartat:	1	
Kuvat:	Negatiivit: -	Diat: -
Sijainti ja maasto:	Kohde sijaitsee Kaimalan kylässä Vähäheikoisiin vievän paikallisten pohjoispuolella Tiensuu nimisen talon ulkorakennuksen takana.	
Kohteen kuvaus:	Kohde käytiin tarkastamassa vasta syksyllä. Tiensuun talon omistaja oli löytänyt nurmikenttää tehdessään kvartsi-iskoksia, joista hän lähetti kuvia Museovirastoon. Tarkastuksen aikana kvartsien löytökohta oli tasoitettu nurmikentäksi. Se länsipuolelle oli kaivettu lampi, jonka reunat tarkastettiin, mutta mitään kivikauteen viittaavaa ei löydetty. Maalaji lammen reunoilla oli saven sekaista hiekkaa. Mahdollisesti kvartsien löytökohta on alkuaan viettänyt hieman etelään. Asuinpaikka on mahdollisesti tuhoutunut lähes täysin maansiirtotöiden yhteydessä.	
Laajuus:	-	
Ehdotus suoja-alueeksi:	-	
Suojelutoimenpiteet:	-	
Havaintomahdollisuudet:	Huonot	
Lähistön kohteita:	Ks. karttaliite	
Tiedossa olevat maankäyttösuunnitelmat:	-	
Koekuopat:	-	
Pintapöimintä:	-	

Peruskarttaliite

77. Tiensuu, 1000004292

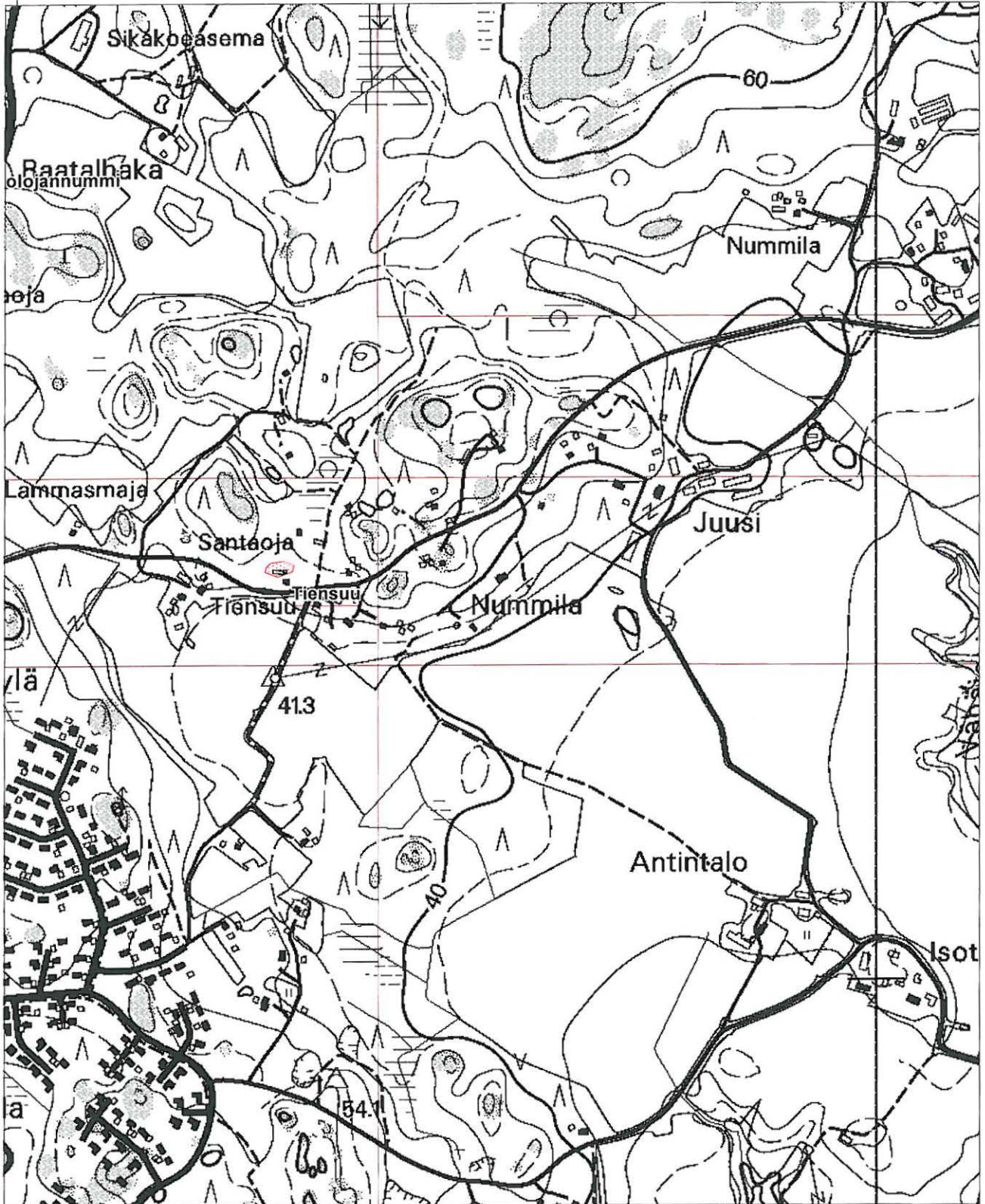
PK 202306 Paimio

MK 1:10000

P:6715721, I:3264105

Z:45-47,5

YKO p:6716689, i:3263627



MK 1:10000

YKO p:6714590, i:3265327

78. Mäntykankare (asuinpaikat - kivikautinen)

Muinaisjäännösrekisterinumero:	1000004293	
Kunta:	Paimio	Kylä: Kauhainen
Muinaisjäännöstyyppi:	Asuinpaikat	Tyypin tarkenne:
Ajoitus:	kivikautinen	
Rauhoitusluokka:	2	Lukumäärä: 1
Sijainti:	PK 202103 Paimio P:6713729, I:3258948 Z:30 Kohde sijaitsee Paimion kirkolta 4,3 km länsiluoteeseen.	
Aiemmat löydöt:	KM 25386:1-2, kvartsi- ja kivilaji-iskos.	
Inventointilöydöt:	-	
Tutkimukset:	Inventointi Hannu Poutiainen 1989 Inventointi Eeva Raike 2005	
Kiinteistötiedot:	Kiinteistö: 577-435-1-5 KASVALA Maanomistaja: FORSTEN KALEVI KAARLO Osoite: Marjavuorentie 151 As 1, 21530 Paimio Kiinteistö: 577-436-1-23 KAUHAINEN Maanomistaja: JOKINIEMI ERKKI ILMARI Osoite: Kauhaistentie 100, 21530 Paimio	
Tarkastus:	syyskuu 2005	
Kartat:	1	
Kuvat:	Negatiivit: -	Diat: -
Sijainti ja maasto:	Kohde sijaitsee Varsojan länsipuolella. Kauhaisten tilan päärakennus on kohteesta noin 650 m lounaaseen.	
Kohteen kuvaus:	Kivikautinen asuinpaikka sijaitsee kapean peltoalueen koillisosassa, jossa pelto viettää loivasti kaakkoon. Asuinpaikka jatkuu melko varmasti jonkin verran pellon luoteis- ja pohjoispuolella olevaan metsään. Edellisen inventoinnin aikana vuonna 1989 pellolta löytyi kvartsi- ja kivilaji-iskoksia, joiden perusteella voidaan paikkaa pitää kivikautisena asuinpaikkana. Vuoden 2005 inventoinnin aikana pelto oli kesannolla. Kauhaisten tilalta kotoisin oleva Marja Mäenpää kertoi, että löytöpaikasta etelään on 400 m on löytynyt kivikautisia löytöjä, jotka ovat mahdollisesti vielä Kauhaisten tilalla. Löytökohdat on merkitty karttaliitteeseen punaisilla ympyröillä.	
Laajuus:	-	
Ehdotus suoja-alueeksi:	-	
Suojelutoimenpiteet:	-	
Havaintomahdollisuudet:	Huonot	
Lähistön kohteita:	Ks. karttaliite	
Tiedossa olevat maankäyttösuunnitelmat:	-	
Koekuopat:	-	
Pintapöimintä:	-	

Peruskarttaliite

78. Mäntykankare, 1000004293

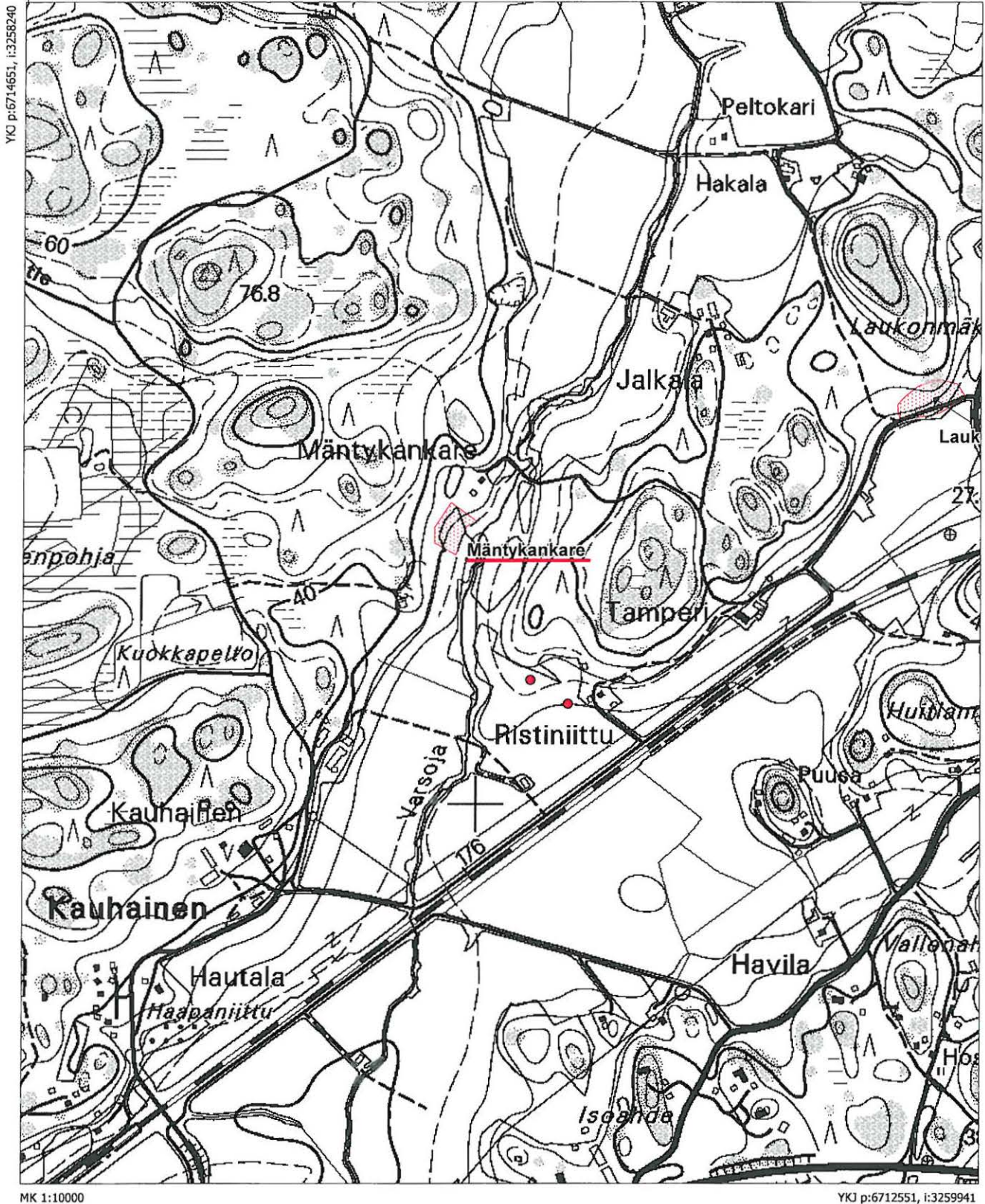
PK 202103 Paimio

MK 1:20000

P:6713729, I:3258948

Z:30

- irtolöytö, joka löytäjällä



79. Räpälän vanha kirkonpaikka (kirkkorakenteet - kirkonpaikat - historiallinen)

Muinaisjäännösrekisterinumero:	1000004294	
Kunta:	Paimio	Kylä: Moisio
Muinaisjäännöstyyppi:	Kirkkorakenteet	Tyypin tarkenne: kirkonpaikat
Ajoitus:	historiallinen	
Rauhoitusluokka:	1	Lukumäärä: 1
Sijainti:	PK 202103 Paimio P:6713270, I:3262345 Z:5 Kohde sijaitsee Paimion kirkolta 1 km luoteeseen.	
Aiemmat löydöt:	KM hist. 3089:1-9	
Inventointilöydöt:	-	
Tutkimukset:	#Virhe Inventointi Eeva Raike 2005	
Kiinteistötiedot:	Kiinteistö: 577-499-1-6 VANHA HAUTAUSMAA Maanomistaja: Paimion evankelis-luterilainen seurakunta	
Tarkastus:	kesäkuu 2005	
Kartat:	1	
Kuvat:	Negatiivit: -	Diat: -
Sijainti ja maasto:	Vanha kirkonpaikka sijaitsee Räpälän kylässä aivan Paimionjoen länsirannalla. Toisella puolella Vähäjoki laskee Paimionjokeen.	
Kohteen kuvaus:	Vanha Räpälän kirkonpaikka on nykyisin kuusiaidan rajaama alue, joka erinäisten omistajan vaihdosten jälkeen on nykyisin seurakunnan hallinnassa. I. Kronqvist on suorittanut alueella kaivauksia. Tutkimuksissa selvisi, että kirkkotarhaan kuuluva osa joenrantaa on säilynyt ehjänä, koska alueella on tehty runsas puupaalutus. Kirkkotarhassa on kolme pitkää kiveä, jotka löytösuhteista päätellen ovat olleet pystyasennossa bautakivien tapaan ja ovat näin ollen varhaiselta lähetysajalta (SM XLV, 1938). Kirkko on ollut 10 x 20 metrin suuruinen suorakaiteen muotoinen. Kuorin itäseinän perustus oli hyvin säilynyt. Puurakennuksen perustukset olivat olleet tukevat. Runkohuoneen pohjoispuolelle oli liittynyt 4x5 metrin suuruinen sakaristo. 5x5 metrin suuruisen asehuoneen länsiseinä oli todennäköisesti kiron länsiseinän jatkona. Suurimmassa osassa kirkon pohja-alaa oli multahautoja. Muurihautoja oli kuorin kaakkoiskulmassa ja sakariston vieressä. Kaivettaessa löytyi muutamia rahoja, joista vanhin on brakteaatti Albert Mecklenburgilaisen ajalta 1363-89 ja nuorimmat vuosilta 1707 ja 1726. Nuorimmat rahat osoittavat, että aluetta käytettiin hautaamiseen vielä uuden Vistan kirkon vuoden 1689 tapahtuneen vihkimisen jälkeen. (Suomen kirkot III, 1964.)	
Laajuus:		
Ehdotus suoja-alueeksi:		
Suojelutoimenpiteet:		
Havaintomahdollisuudet:		
Lähistön kohteita:	Ks. karttaliite	
Tiedossa olevat maankäyttösuunnitelmat:	-	
Koekuopat:	-	
Pintapöiminta:	-	

Peruskarttaliite

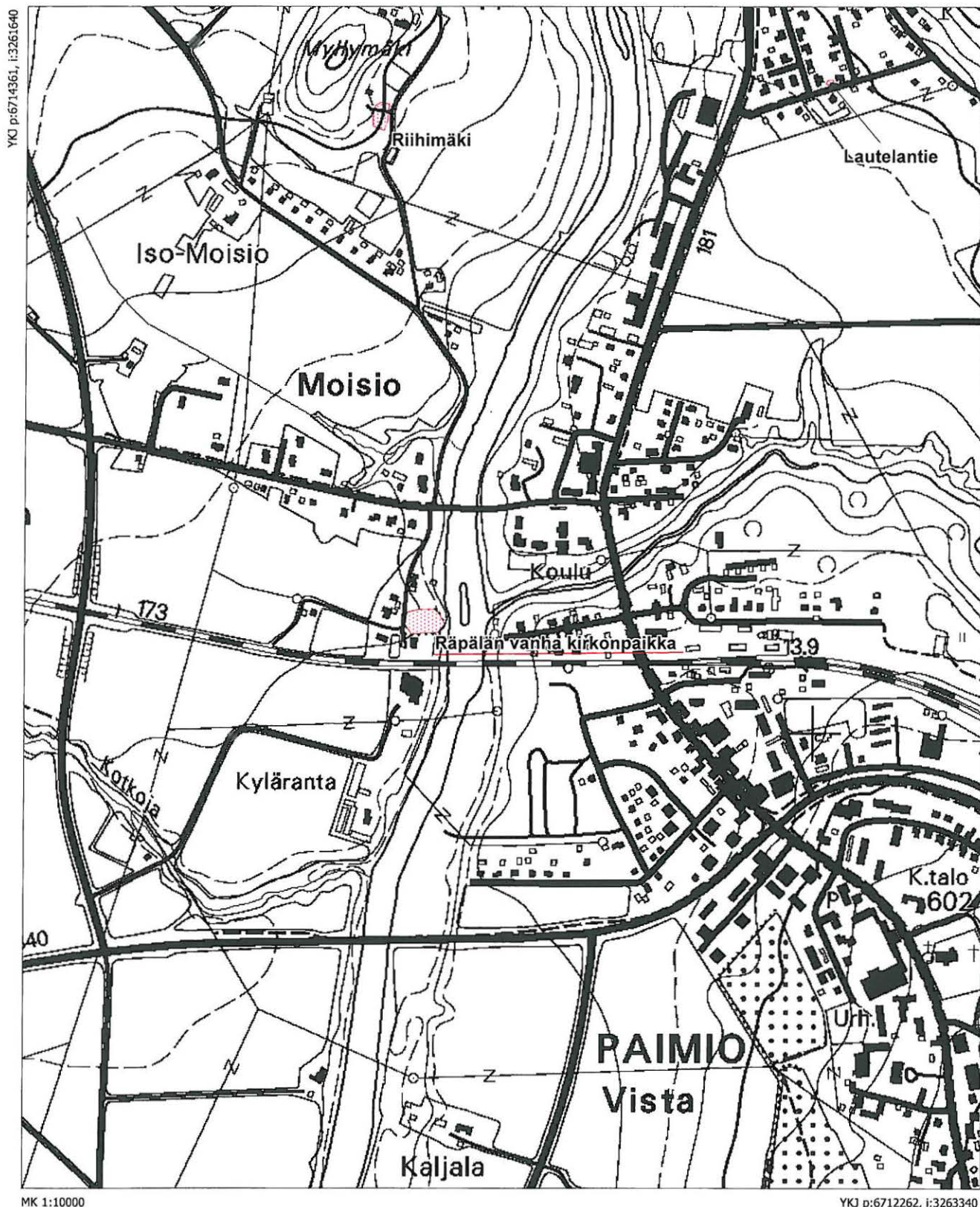
79. Räpälan vanha kirkonpaikka, 1000004294

PK 202103 Paimio

MK 1:10000

P:6713270, I:3262345

Z:5



YKJ p:6714361, i:3261640

MK 1:10000

YKJ p:6712262, i:3263340

80. Haltiahaan lähde (kultti- ja tarinapaikat - lähteet - historiallinen)

Muinaisjäännös- rekisterinumero:	1000004295	
Kunta:	Paimio	Kylä: Vartsala
Muinaisjäännöstyyppi:	Kultti- ja tarinapaikat	Tyypin tarkenne: lähteet
Ajoitus:	historiallinen	
Rauhoitusluokka:		Lukumäärä: 1
Sijainti:	PK 202103 Paimio P:6708221, I:6708221 <i>Ta 202103</i> Z:2 Kohde sijaitsee Paimion kirkolta 5,2 km etelälounaaseen.	
Aiemmat löydöt:	Rahoja, joista vanhimmat Juhana Herttuan aikaisia ja vaskineuloja. Löydöt toimitettu muinoin Turun maankuntamuseoon.	
Inventointilöydöt:	-	
Tutkimukset:	Inventointi Eeva Raike 2005	
Kiinteistötiedot:	Kiinteistö: 577-495-4-19 ALHAINEN Maanomistaja: LINDBERG TARJA JOHANNA Osoite: Sauvontie 109 As 1, 21510 Hevonpää	
Tarkastus:	kesäkuu 2005	
Kartat:	1	
Kuvat:	Negatiivit: 136736	Diat:
Sijainti ja maasto:	Lähde sijaitsee nk. Haltiahaan länsiosassa Paimion joesta noin 200 m itään.	
Kohteen kuvaus:	Nykyisin Haltiahaka on tuhottu ja se on pellon keskellä oleva haiseva lampi. Vuonna 1964 8. päivänä elokuuta ilmestyneessä Auranlehdessä on artikkeli uhrilähteestä. Artikkelissa kerrotaan, että Haltiahaan lähde tunnetaan uhrilähteenä, jonka vedellä on ollut myös silmäsairauksia parantava vaikutus. Pikku poikana paimiolainen Arvo Alhainen oli löytänyt lähteestä kourallisen rahoja, joista vanhimmat olivat Juhana Herttuan ajalta. Vaskineulat oli pistetty kallionhalkeamiin ja osa oli tippunut lähteen pohjalle.	
Laajuus:	-	
Ehdotus suoja-alueeksi:	-	
Suojelutoimenpiteet:	-	
Havaintomahdollisuudet:	hyvät	
Lähistön kohteita:	Ks. karttaliite	
Tiedossa olevat maankäyttösuunnitelmat:	-	
Koekuopat:	-	
Pintapöiminta:	-	



136736. Haltiahaan lähde, joka on nykyään haiseva lätäkkö.

Peruskarttaliite

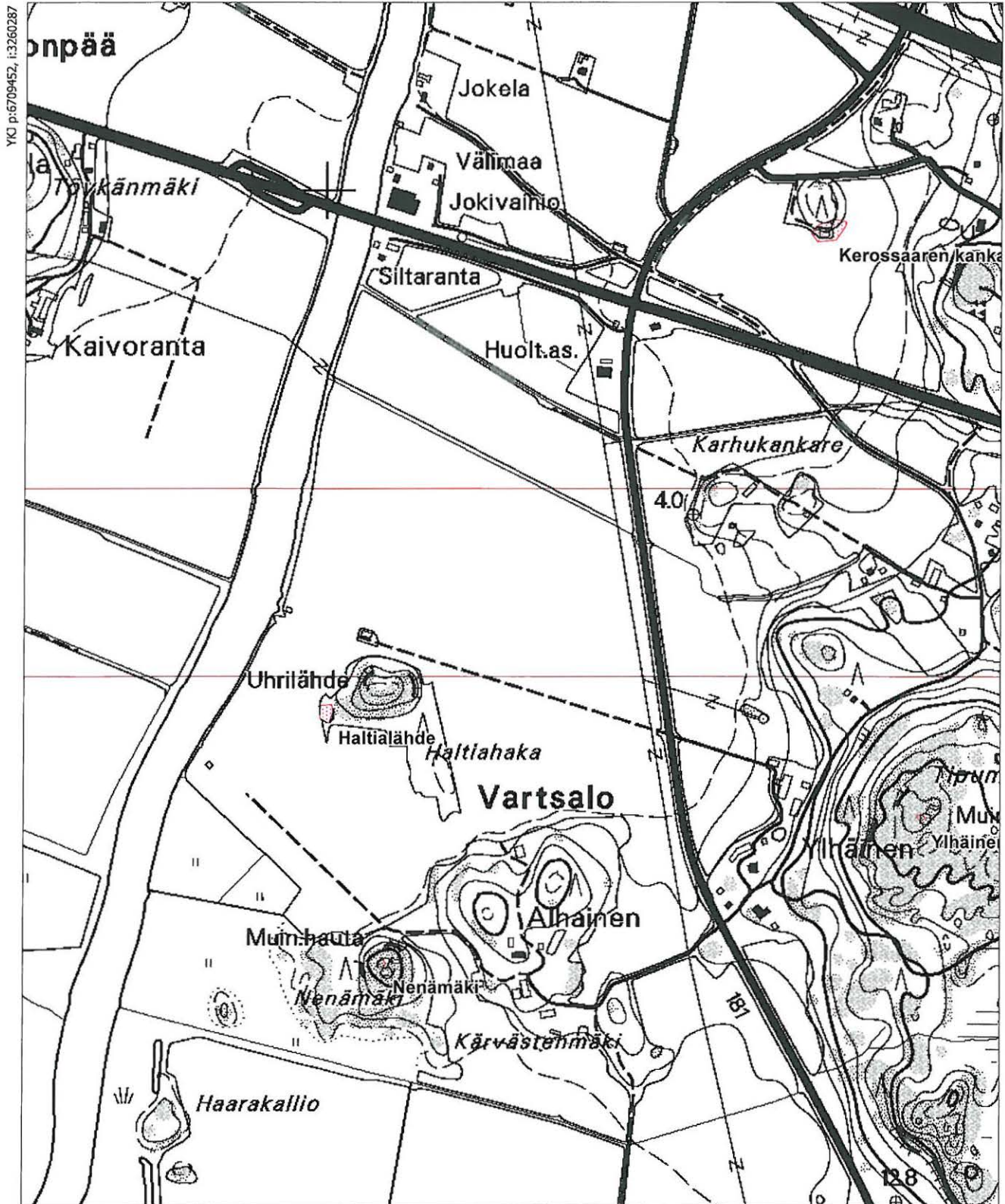
80. Haltiahaan lähde, 1000004295

PK 202103 Paimio

MK 1:10000

P:6708221, I:6708221

Z:2



81. Kinkan kylätontti (asuinpaikat - kyläpaikat - historiallinen)

Muinaisjäännösrekisterinumero: 1000004296

Kunta: Paimio **Kylä:** Kinkka

Muinaisjäännöstyyppi: Asuinpaikat **Tyypin tarkenne:** kyläpaikat

Ajoitus: historiallinen

Rauhoitusluokka: 2 **Lukumäärä:** 1

Sijainti: PK 202103 Paimio
P:6708134, I:3259137
Z:10-20
Kohde sijaitsee Paimion kirkolta 6,1 km lounaaseen.

Aiemmat löydöt: TYA 218, yksi mahdollinen rautakauden saviastian pala

Inventointilöydöt: -

Tutkimukset: Koekaivaus Jukka Luoto 1982
Inventointi Eeva Raike 2005

Kiinteistötiedot: Kiinteistö: 577-440-4-15 KINKKA
Maanomistaja: KIRKUS CHRISTEL MARIANNE ELISABET
Osoite: Hirvonpääntie 76, 21510 Hevonpää

Tarkastus: kesäkuu 2005

Kartat: 1

Kuvat: **Negatiivit:** 136748-136752 **Diat:** -

Sijainti ja maasto: Kinkan vanha 1700-luvun kylämäki sijaitsee Paimion joen länsipuolella Viksbergin kartanosta noin 900 metriä etelälounaaseen aivan Laarosiin vievän kapean maantien itäpuolella.

Kohteen kuvaus: Ensimmäinen Kinkan kylästä on 1464, jolloin Kinkan Jussi Uotinpoika oli katselmusmiehenä paimiolaisten ja lietolaisten rajariidassa. Kinkan kylämäki on mahdollisesti 1700-luvulta. Isojakokarttaan Kinkan kohdalle on merkitty kaksi talotonttia. Nykyisin alueella voi erottaa useita rakennuksen kivijalkoja mäen kaakkoisrinteessä. Alue on hyvin säilynyt ja kesäisin siellä laiduntavat Sauvon Paddaisten kartanon karja. Isojakokarttaan talojen tontit on merkitty rinteiden alapuolelle, kun taas maastossa havaittavat rakennusten kivijalat ovat selvästi rinteessä. Jukka Luoto teki vuonna 1982 alueella useita koepistoja. Yhdestä koepistosta, joka tehtiin ison maakiven eteläpuoliseen kumparemaiseen muodostumaan, löydettiin yksi mahdollinen esihistoriallisen saviastianpalaksi tulkittava pala. Muutoin koekuopista tuli tiilen lisäksi ikkunalasia ja palamatonta luuta.

Laajuus: noin 1 ha

Ehdotus suoja-alueeksi: -

Suojelutoimenpiteet: -

Havaintomahdollisuudet: hyvät

Lähistön kohteita: Ks. karttaliite

Tiedossa olevat maankäyttösuunnitelmat: -

Koekuopat: Koekuoppia tehtiin muutama, joista löytyi palanutta savea, tiiltä ja ikkunalasia.

Pintapöimintä:



136748. Kinkan kylämäki eri kulmista.

Peruskarttaliite

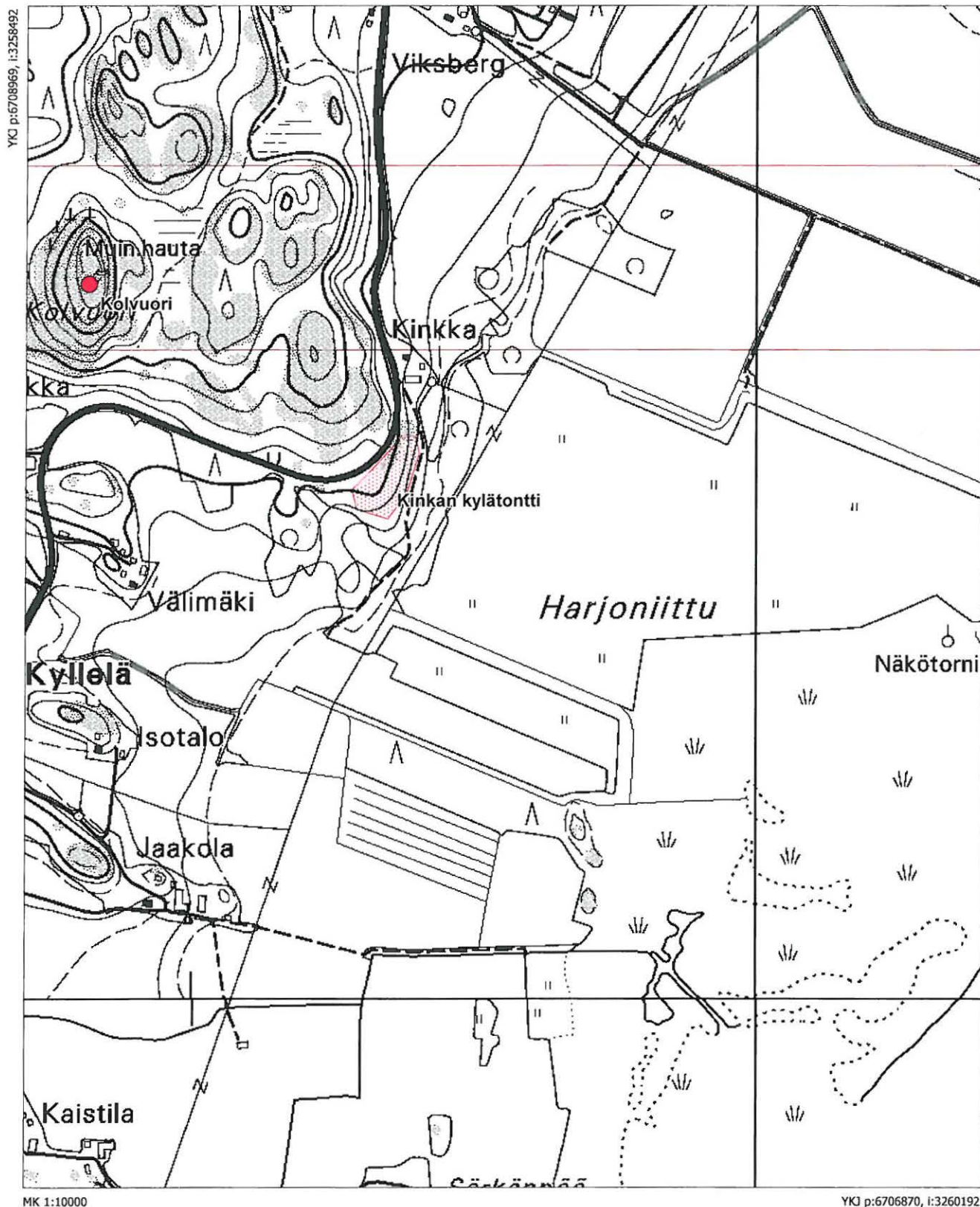
81. Kinkan kylätontti, 1000004296

PK 202103 Paimio

MK 1:10000

P:6708134, I:3259137

Z:10-20



Paimion inventoinnin mustavalkonegatiivit 136702-136828

negatiivit	kuvan selite
136702	Nenämäen pronssikautinen röykkiö. Etelästä.
136703	Nenämäen pronssikautinen röykkiö. Etelästä.
136704	Spurilan muinaisjäännöskohdetta. Pohjoisesta
136705	Spurilan muinaisjäännöskohdetta. Pohjoisesta
136706- 136707	Panoraama Spurilan muinaisjäännös kohteesta. Lounaasta.
136708	Spurilan muinaisjäännöskohdetta. Etelästä.
136709	Katajamäki ja Kumparemäki. Kaakosta.
136710	Katajamäki. Kaakosta.
136711	Kumparemäki. Kaakosta.
136712	Penimäen hoidettu röykkiö (1), jossa näkyvissä kylmämuurausta. Lounaasta.
136713	Penimäen hoidettu röykkiö (1), jossa näkyvissä kylmämuurausta. Etelästä.
136714	Penimäen röykkiö 2, jossa keskellä kraateri. Koillisesta.
136715	Penimäen röykkiö 3, joka on erillisellä mäellä kuin kaksi edellistä. Etelästä.
136716	Yrjövuoren eteläosassa olevan kellarin oviaukko. Etelästä.
136717	Yrjövuoren eteläosassa olevan kellarin tynnyriholvausta.
136718	Kakkarvuoren asuinpaikka. Etelästä.
136719	Hiidenalan isompi röykkiö. Idästä.
136720	Viksbergin röykkiö. Idästä.
136721	Miettulan uusi röykkiö. Lännestä.
136722	Villisin uusi röykkiö. Etelästä.
136723	Lautela. Pihapiirissä oleva multakerroksen alla oleva ”röykkiö”. Luoteesta.
136724	Lautela. Pihapiirin ulkopuolella oleva tutkittu röykkiö. Idästä
136725	Lassinmäen röykkiö. Louteesta
136726	Lassinmäen röykkiö. Louteesta
136727	Kolvuoren röykkiö. Pohjoisesta.
136728	Halkilahti 2. Uusi pieni matala röykkiö risujen peitossa. Etelästä.
136729	Halkilahti 2. Yleiskuva uudesta matalasta röykkiöstä. Lännestä.
136730	Vakkavuoren röykkiö. Etelästä.
136731- 136733	Panoraaman Vakkavuoren röykkiön alueesta. Etelästä.
136734	Vellon lähde.
136735	Näkymä Nakolinnanmäen päältä Yliskulmalle vievälle tielle. Lounaasta.
136736	Haltiahaan lähde, joka on nykyään haiseva läätäkkö.
136737	Ylhäisten röykkiö, joka sijaitsee Tipumäellä. Idästä.
136738	Ylhäisten röykkiö, joka sijaitsee Tipumäellä. Idästä.
136739	Kerossaaren kankare, jossa rautakautinen asuinpaikka. Idästä.
136740	Lautelantien kuppikallio, jossa 6 syvää ja 2 matalaa kuppia.
136741	Lautelantien kuppikallio, jossa 6 syvää ja 2 matalaa kuppia.
136742	Kotiseutumuseon takana oleva toinen mahdollinen esihistoriallinen röykkiö. Lounaasta.

- 136743 Hossilan kohteen röykkiö. Kaakosta.
- 136744-
136745 Panoraama. Oinilan kylän peltoaluetta, jossa löydetty kivikautisia löytöjä.
- 136746 Oinilan kylän peltoaluetta, jossa löydetty kivikautisia löytöjä.
- 136747 Fuilan röykkiö. Etelästä.
- 136748-
136752 Kinkan kylämäki eri kulmista.
- 136753 Askalan Keskitalo-Alitalo. Alitalon pihapiiriä, josta on kaivettu rautakautista kalmistoa. Kaakosta.
- 136754 Keskitalon pihapiiriä ja takana vaja, jonka reunoilta kaivettu viikinkiajan kalmistoa. Pohjoisesta.
- 136755 Keskitalon vajan itäreunalla näkyvässä palanutta maata, kiviä ja vähän palanutta luuta. Pohjoisesta.
- 136756 Vaja, jonka pohjamaat kaivettu pois. Idästä.
- 136757-
136759 Panoraama Vuohimäestä, jossa moniperiodinen asuinpaikka. Eteläkaakosta.
- 136760 Laukonmäki, jossa kivikautinen asuinpaikka. Etelästä.
- 136761 Tuomiston röykkiö. Etelästä.
- 136762 Tuomiston röykkiö. Etelästä.
- 136763 Kuotinen, uusi kivikautinen löytöpaikka, mahdollisesti asuinpaikka. Lounaasta.
- 136764 Kehinojan kivikautinen asuinpaikka ja mahdollinen hautapaikka.
- 136765-
136767 Kiviesineitä, joita on löytynyt Kurjen kylän Koivulan tilan alueelta.
- 136768 Koivulan alempi löytötaso. Kaakosta.
- 136769-
136770 Koivulan ylempi löytötaso. Kaakosta.
- 136771 Askalan kylämäki Nokkalan mäeltä katsottuna. Itään.
- 136772 Askalan Toispuolojannummi Nokkalanmäeltä katsottuna. Itään.
- 136773-
136775 Panoraama Nokkalanmäeltä kohti Askalan kylää.
- 136776 Heikkilänmäen rautakautinen kohde. Etelästä.
- 136777 Heikkilänmäen rautakautinen kohde. Etelästä.
- 136778 Majankalmanpeltoa, josta löytyi kivikauden löytöjä. Kaakosta.
- 136779 Lautkankareen pelto, jonka yläosasta löytyi kivikautisia löytöjä. Kaakosta.
- 136780-
136781 Panoraama Iltulan kivi- ja metallikauden asuinpaikasta. Idästä.
- 136782-
136785 Mäntylän kivikautinen asuinpaikkakohde hiekkakuopan länsilaidassa, taka-alalla Maljamäki. Lännestä.
- 136786 Iso-Heikoisen kylän Keskitalon kivikautinen asuinpaikkakohde. Lounaasta.
- 136787 Hanhiala 1 kivikautinen asuinpaikkakohde pellolla. Lounaasta.
- 136788 Rantapelto 1, mahdollisesti rautakautinen löytökohde (asuinpaikka?). Kaakosta.
- 136789-
136790 Oinilan kylän Paimion joen länsipuolelta nähtynä. Lännestä.
- 136791 Meltolan Haarakallio (Haarkallio). Tarinoiden mukaan vanha kauppapaikka. Idästä.
- 136792-
136794 Herrankartanon rautakautinen ja keskiaikainen löytöpaikka. Idästä.
- 136795 Hanhiala 2. Nk. Sorronpellon hiekkakuopasta löydetty 1950-luvulla vasarakirves. Pellolta löytyi kvartsi-iskoksia. Lännestä.
- 136796 Hanhiala 2:n peltoa ja osin hiekkakuoppaa. Idästä.
- 136797 Hanhiala 2:n peltoa ja osin hiekkakuoppaa. Lounaasta.
- 136798 Hanhijoen kylämäkeä. Ylitalo ja Alastalo. Ylitalon etelän viettäviltä Pelloista löydetty ainakin

- taltta ja kirves (missä nyt, ei tietoa). Alastalon länsipuolella olevalla pellolla kivikautinen asuinpaikka (Alastalo). Etelästä.
- 136799 Mäkitalon kivikautinen löytöpaikka mahdollisesti asuinpaikka. Iskokset löytyivät peltotien urasta. Itäkaakosta.
- 136800-136801 Evaisten kylän Kaitastenmäen itäpuolella oleva hiekanottoaika, josta löytyi kvartsi-iskoksia, mahdollinen kivikautinen asuinpaikka.
- 136802-136803 Rantapello 2. Kivikautisia löytöjä pintapoimittiin peltoalueelta. Kaakosta.
- 136804 Kuivämäen löytöpaikka. Leikkauksesta löytyi palanutta luuta ja mahdollisesti rautakauden keramiikan pala. Lounaasta.
- 136805 Mylly- eli riihimäen tontin "maakumpu" Luoteesta.
- 136806 Mylly- eli riihimäen tontin "maakumpu". Kaakosta.
- 136807 Mylly- eli riihimäen tontin "maakumpu" Lounaasta.
- 136808 Rekottilan linnamäen isoin röykkiö. Idästä.
- 136809 Rekottilan linnamäen itäisempi röykkiön pohja. Länneestä.
- 136810 Preitilän kylän Spurilan hiekkakuopan reunaa, josta löytyi kivikautisen asuinpaikan jäännöksiä. Luoteesta.
- 136811 Preitilän kylän Spurilan hiekkakuopan reunaa, josta löytyi kivikautisen asuinpaikan jäännöksiä. Luoteesta.
- 136812 Varasvuoren röykkiö ja hyppymäki. Idästä.
- 136813 Varasvuoren röykkiö. Koillisesta.
- 136814 Iso-Kuusvuoren peltomäen läntisin kallion päällä olevan röykkiön kiveystä. Pohjoisesta.
- 136815 Iso-Kuusvuoren peltomäen läntisin kallion päällä oleva röykkiö kokonaisuudessaan. Länneestä.
- 136816 Tannisen läntisin uusi röykkiö. Luoteesta.
- 136817 Suppolan kohdetta hoitava lammas. Uusi rautakautinen kohde, mahdollisesti asuinpaikka.
- 136818 Suppolan uusi rautakautinen kohde. Etelästä.
- 136819 Suppolan uusi rautakautinen kohde. Länneestä.
- 136820-136823 Lautelan etelä-kaakkoisrinne, jonne tehtiin koekuoppia. Eteläkaakosta.
- 136824 Vähäheikoisten Ylikylän maalta löytynyt riipushioin (irtolöytö).
- 136825 Vähäheikoisten Ylikylän maalta löytynyt riipushioin (irtolöytö).
- 136826-136828 Paimion kotiseutumuseon kokoelmissa olevia kiviesineitä.

Tarkastetut kohteet

