

Arkiel. n. 484 / 30.12.1996

M

# **PARIKKALAN MUINAISJÄÄNNÖSINVENTOINTI 1994-1995**

**Antti Bilund**

## **PARIKKALA**

**TUTKIMUKSEN SUORITTAJA:** -

**INVENTOIJAJA:** fil. yo. Antti Bilund

Parikkalan alueelta tunnettiin ennen inventointia 24 kiinteää varmasti tai mahdollisesti esihistoriallista muinaisjäännöstä (22 pyyntiasuinpaikkaa ja kaksi kuppikiveä) ja useita kymmeniä pääasiassa kivikautisia hajalöytöjä. Parikkalassa on suoritettu perusinventointi vuonna 1979 (Timo Miettinen).

Tässä inventoinnissa tarkastettiin useimmat aiemmin tunnetut muinaisjäännökset, edellisen inventoinnin jälkeen havaitut irtolöytöpaikat ja noin kymmenen kohdetta yleisöilmoitusten perusteella. Pääosa maastotyöajasta käytettiin kuitenkin uusien kohteiden etsimiseen.

Tarkastettavat alueet valittiin kartta-analyysin ja aikaisemmissa, erityisesti viime vuosina Etelä-Savossa tehdyissä inventoinneissa saatujen kokemusten perusteella. Painopisteitä alueiden valinnassa oli kaksi: pyyntikulttuurin muinaisjäännösten kannalta otolliset alueet Simpelejärven rannoilla ja vanhojen kylien keskeiset alueet, joilta voidaan olettaa löytyvän jälkiä maata viljelevän kiinteän asutuksen varhaisimmista vaiheista.

Inventoinnissa todettiin 37 ennen tuntematonta kiinteää muinaisjäännöstä. Näistä 28 on kivi- tai varhaismetallikautisia pyyntiasuinpaikkoja, kuusi ajoittamattomia pyyntikuoppakohteita ja kolme keramiikkalöytöjen perusteella todennäköisimmin historialliselle ajalle ajoittuvia maanviljelysasuinpaikkoja.

**LÖYDÖT:** KM 28743 - 28750, KM 29308 - 29337

**KENTTÄTYÖAIKA:** useissa jaksoissa vuosina 1994-1995 vastaten noin seitsemän viikon normaalia työaikaa

**TUTKIMUSKUSTANNUKSET:** Karjalaisen kulttuurin edistämissäätiö, 10000 mk

**TUTKIMUSRAPORTTI:** Antti Bilund 27.9.1996 Museoviraston arkeologian osaston topografisessa arkistossa



## Sisällysluettelo

<b>Parikkalan muinaisjäännösinventointi 1994-1995</b>	2
Johdanto	2
Parikkalan arkeologinen tutkimustilanne ja inventoinnin tavoite	2
Kenttätyöt	2
Raportin laadinta	3
Tulokset	5
Yhteenveto	6
<b>Luettelot</b>	7
Luettelo Parikkalan inventointikohteista 1994-1995	7
Luettelo Timo Miettisen vuoden 1979 Parikkalan inventoinnin kohteita vastaavista kohteista vuosien 1994-1995 inventoinnissa	9
Luettelo Parikkalan arkeologisista löydöistä	12
Luettelo Parikkalan paikantamattomista hajalöydöistä	19
Luettelo Parikkalan luovutetulta alueelta peräisin olevista löydöistä	21
<b>Kohdekuvaukset</b>	22
Kohteet 1-58. Esihistorialliset ja ajoittamattomat kiinteät muinaisjäännökset	22
Kohteet 59-61. Historiallisen ajan asuinpaikat	90
Kohteet 62-104. Hajalöytöpaikat	94
<b>Kartat</b>	137
Kartta 1. Inventoinnissa tarkastetut alueet, yleiskartta	137
Kartta 2. Inventointikohteet, yleiskartta	138
Kartat 3-29. Inventointikohteet, peruskarttakopiot 1:20000	139
Liite: Inventoinnissa löytyneiden kiinteiden muinaisjäännösten maanomistustiedot	

# PARIKKALAN MUINAISJÄÄNNÖSINVENTOINTI 1994-1995

## Johdanto

Suoritin muinaisjäännösinventointia Parikkalassa vuosina 1994-1995. Inventoinnin mahdollisti Karjalaisen kulttuurin edistämissäätiön apuraha. Etelä-Karjalan museo osallistui inventoinnin järjestämiseen lainaamalla välineistöä.

Kenttätöitä tein useissa jaksoissa 14.-23.7.1994, 16.-30.5.1995 ja 27.6.-3.7.1995 sekä Saaren inventoinnin kenttätöiden yhteydessä 7.9.-22.9.1995 ja 10.-20.10.1995. Tein kenttätöitä Savonlinnasta käsin mahdollisimman pitkänä työpäivinä. Kenttätyöaika (Savonlinnan ja Parikkalan välisiin matkoihin kulunut aika mukaan luettuna) vastaa yhteensä noin seitsemän viikon työaika normaalityöaikaan laskettuna. Kenttätöitä edeltäneisiin selvityksiin, jälkitöihin ja inventointiraportin kirjoittamiseen on kulunut työaika neljää viikkoa vastaava aika. Inventointiraportin valmistumista on hidastanut toimimiseni maakunta-arkeologin erittäin aikaa vievissä tehtävissä Savonlinnassa marraskuusta 1995 syyskuuhun 1996.

## Parikkalan arkeologinen tutkimustilanne ja inventoinnin tavoite

Parikkala on vanhastaan tunnettu esihistoriallisten löytöjen suhteen rikkaana alueena. Kivikautisia hajalöytöjä on kertynyt viime vuosisadan lopulta lähtien kymmeniä ja rautakautisiakin kolme. Itä-Suomessa laajalti esiintyvää varhaista asbestikeramiikkaa on varsinkin aiemmin kutsuttu Kaunissaaren keramiikaksi jo vuosisadan alussa tutkitun parikkalalaisen asuinpaikan mukaan. Myös Kosinonniemen ja Anitsanlahden asuinpaikoilla on tehty kaivaustutkimuksia. Museoviraston ja Helsingin yliopiston tutkijat ovat eri yhteyksissä tarkastaneet Parikkalan muinaisjäännöksiä. Timo Miettinen on suorittanut Parikkalan kunnan alueella perusinventoinnin vuonna 1979

Aiempien tutkimusten perusteella Parikkalasta tunnettiin vuonna 1994 jo Miettisen inventoinnissa mukana olleet 24 kiinteää esihistoriallista tai mahdollisesti esihistoriallista muinaisjäännöstä. Niistä 22 oli pyyntikultuurien asuinpaikkoja ja kaksi kuppikiviä.

Tämän kertaisen inventoinnin tarkoituksena oli toisaalta tarkastaa vanhat muinaisjäännökset, toisaalta etsiä uusia ja mahdollisuuksien mukaan monipuolistaa kuvaa Parikkalan muinaisjäännöksistä. Kuten myöhemmin selvitetään, melkoisesti työtä aiheutti myös jo kertaalleen aiemmassa inventoinnissa käsiteltyjen vanhojen hajalöytöpaikkojen tietojen tarkistaminen ja asianmukainen kirjaaminen.

## Kenttätyöt

Useimmat aiemmin tunnetut muinaisjäännökset tulivat inventoinnissa tarkastetuiksi, mutta vain muutamasta kertyi oleellisesti uutta tietoa. Noin kymmenen löytöpaikkaa ja kiinteää kohdetta tarkastettiin yleisöilmoitusten perusteella. Kolmea pyyntikuoppakohdetta lukuun ottamatta nämä osoittautuivat ilmeisen moderneiksi tai luonnonmuodostumiksi.

Pääosa maastotyöajasta kului uusien kohteiden etsimiseen. Tarkastettavat alueet valittiin kartta-analyysin ja aikaisemmissa, erityisesti viime vuosina Etelä-Savossa tehdyissä inventoinneissa saatujen kokemusten perusteella. Painopisteitä alueiden valinnassa oli kaksi: pyyntikultuurin asuinpaikkojen kannalta otolliset alueet ja vanhojen kylien keskeiset alueet,

joilta voidaan olettaa löytyvän jälkiä maata viljelevän kiinteän asutuksen varhaisimmista vaiheista.

Pyyntikulttuurin asuinpaikkoja etsittiin hiekkamailta Simpelejärven vanhoilta rantatörmiltä. Kahden järven poikki kulkevan varsinaisen harjun lisäksi sopivaa maastoa on runsaasti, sillä pinnanmuodoiltaan loivat hiekka- ja hietakankaat ovat yleisiä varsinkin Simpelejärven luoteisrannoilla. Pyrkimyksenä oli erityisesti etsiä ehjinä säilyneitä asuinpaikkoja paikallistamalla tasaisessa kangasmaastossa helposti havaittavia asumuspainanteita.

Vanhalle maanviljelysasutukselle sopivia alueita tutkittiin tarkastamalla kynnöspeltoja toukuussa ja syksyllä. Havaintomahdollisuudet ovat tässä tapauksessa tietysti täysin riippuvaiset kynnettyjen peltojen laajuudesta ja sijainnista. Muun muassa tunnettujen rautakautisten löytöpaikkojen ympäristössä Särkisalmen Vaahermäessä ja Savikummussa ne olivat huonot. Laajempia kynnettyjä alueita tarkastettiin Koitsanlahdella, Joukiossa, Joensuussa, Rasvaniemessä ja Särkisalmessa. Yleensä vanhaan maanviljelysasutukseen liittyviä kuppikiviä etsittiin topografialtaan Savonlinnan seudun kuppikivien sijaintipaikkoja vastaavilla mäkialueilla ja toisaalta lähellä Simpelejärven rantoja sijaitsevan asutuksen tienoilta. Laajempia (yli 10 ha) yhtenäisiä alueita tutkittiin Koitsanlahdessa ja aiemmin tunnettujen kivien ympäristöstä Joukion Lahdenkylästä. Pienempiä alueita tarkastettiin muualla Joukiossa, Särkisalmessa, Rasvaniemessä ja Rautalahdessa. Yksittäisiä sopivia kiviä tarkastettiin aina, kun niitä tavattiin.

Venettä ei inventoinnin maastotöissä käytetty, joten Simpelejärven lukuisat saaret jäivät tutkimatta. Tästä syystä muinaisjäännoistyypeistä kalliomaalaukset ja lapinrauniot jäivät inventoinnissa suhteellisen vähälle huomiolle. Toisaalta Miettinen on inventointikertomuksensa mukaan kierrellyt moottoriveneellä Simpelejärvellä kymmenen päivän ajan, joten ainakin kalliomaalauksille sopivat kalliot ovat ilmeisesti tulleet jo silloin tarkastetuiksi.

## **Raportin laadinta**

Inventoinnin aikana kerätyistä tiedoista on muodostettu tietokanta Mikroliitti Oy:n SOAR-tietokantaohjelmalla ja inventointiraportin kohdekuvaukset ja suurin osa luetteloista on tulostettu tietokannasta.

Inventointikohteet on numeroitu juoksevasti. Kohteet 1-24 ovat ennen inventointia tunnettuja kiinteitä muinaisjäännöksiä. Numerot 25-58 on annettu tässä inventoinnissa löytyneille esihistoriallisille tai ajoittamattomille, mutta tyyppinsä perusteella mahdollisesti esihistoriallisina pidetyille kiinteille muinaisjäänöksille. Kohteet 59-61 ovat historiallisen ajan kyläasutuksen piirissä havaittuja asuinpaikkoja (entisiä talon tai talojen tontteja), jotka keramiikkalöytöjen perusteella ajoittuvat todennäköisesti historialliselle ajalle. Numerot 62-104 ovat erilaisia hajalöytöpaikkoja. Osa kohteista on vanhoja, jo Miettisen inventoinnissa mukana olleita löytöjä (katso luku "Hajalöytöpaikat"), osa löytöpaikkoja, joilta on sen jälkeen otettu talteen hajalöytöjä, ja osa inventoinnissa havaittuja löytöpaikkoja, joita ei ole luokiteltu kiinteiksi muinaisjäänöksiksi.

Inventointiraporttiin on sisällytetty kohdekuvaukset kaikista arkeologisista kohteista, myös ennen inventointia tiedossa olleista. Aiemmin tunnettujen kohteiden nimiin on tehty joitakin muutoksia päällekkäisyyksien välttämiseksi tai koska kohteesta on eri lähteissä käytetty aiemmin useita eri nimiä. Aiemmin tunnettuja kohteita koskevat uudet havainnot on selostettu

kuvaustekstissä. Niiden vanhojen kohteiden osalta, joita ei tarkastettu inventoinnin aikana kohteiden kuvaukset perustuvat Miettisen inventointikertomukseen.

### Kiinteät muinaisjäännökset

Kiinteiden muinaisjäännösten osalta kohdekuvauksissa on pyritty esittämään arvio muinaisjäännöksen laajuudesta. Laajuuden arviointi voi olla ongelmallista erityisesti asuinpaikkojen osalta. Esitetyt arviot perustuvat yleensä havaitun löytöalueen laajuuteen, joskus lisäksi muinaisjäännöstä selvästi rajoittaviin maaston piirteisiin. Arviointiperusteita on selitetty kohteiden kuvausteksteissä. Vaihtelevista ja joskus hyvinkin puutteellisista havaintomahdollisuuksista johtuen esitetyt laajuusarviot ovat yleensä minimiarvioita, ja muinaisjäännösten laajuus saattaa joissakin tapauksissa olla huomattavasti arvioitua suurempi.

Muinaisjäännösten kunto ja uhanalaisuus on arvioitu niissä tapauksessa, joissa muinaisjäännös on tarkastettu inventoinnin yhteydessä. Huomattakoon, että kunnan ja uhanalaisuuden arvioinnin perustana on usein laajuuden arviointi. Kuntoarvio on esitetty asteikolla 1-7 seuraavasti:

1	täysin ehjä
2	rikotun tai tuhoutuneen alueen osuus pieni
3-4	tuhoutuneen alueen osuus kohtalainen tai koko kohde osittain tuhoutunut (esim. pelto)
5	suurelta osin tuhoutunut
6	lähes tuhoutunut, jotain voi olla jäljellä
7	täysin tuhoutunut

Uhanalaisuus on arvioitu asteikolla 1-3 seuraavasti:

1	tarkastuksessa ei havaittu mitään muinaisjäännöstä uhkaavaa
2	tarkastuksessa ei havaittu merkkejä tilanteen muutoksesta, nykyinen alueen käyttö voi uhata muinaisjäännöstä ellei sitä asianmukaisesti huomioida (esim. peltoalueet, mökkitontit)
3	tarkastuksessa havaittiin muinaisjäännöstä uhkaavia tekijöitä

### Hajalöytöpaikat

Inventoinnin aikana tarkastettiin ne vuoden 1979 inventoinnin jälkeen ilmi tulleet uudet hajalöytöpaikat, joita ei ole aiemmin maastossa tarkastettu. Timo Miettinen on vuoden 1979 inventoinnissa selvittänyt varsin perusteellisesti Parikkalan aikaisempia, enimmäkseen kivikautisia irtolöytöjä. Hyvin paikkakuntaa tuntevien avustajien avulla hän onkin onnistunut paikallistamaan monia vanhoja ja löytötiedoiltaan puutteellisia löytöjä ainakin jonkinlaisella tarkkuudella ja todennäköisyydellä. Monissa tapauksissa Miettinen ei ole kuitenkaan ilmoittanut minkäänlaisia koordinaatteja epätarkemmin selvittämilleen löytöpaikoille eikä myöskään merkinnyt niitä karttaliitteille. Vaikka epätarkoilla ja epävarmoilla tiedoilla ei olekaan yhtä suurta käyttöarvoa kuin tarkoilla ja varmoilla, olisi kaikki selvitetty tiedonmuruset kuitenkin syytä kirjata mahdollisimman selvästi. Tätä inventointia valmisteltaessakin epäselvästi, vain paikannimen perusteella identifioidut kohteet aiheuttivat turhaa työtä. Lisäksi Miettisen inventointikertomuksessa kohteiden numerointi kohdeluettelossa, kohteiden kuvauksissa ja karttaliitteissä osittain poikkeaa toisistaan. Tilanteen selventämiseksi vanhat hajalöytökohteetkin on sisällytetty tähän inventointikertomukseen. Tältä osin tiedot perustuvat pääasiassa Miettisen inventointikertomukseen, sillä vanhoja löytötietoja ja -paikkoja ei enää systemaatti-



sesti tarkastettu uudelleen. Joistakin löydöistä kuitenkin tuli inventoinnin yhteydessä esiin myös uutta tietoa.

Miettisen inventointikertomukseen verrattuna kohteiden numerointi on muuttunut uusien kiinteiden muinaisjäännösten vuoksi. Lisäksi selvästi kiinteisiin muinaisjäännöksiin liittyvät erilliset löydöt on liitetty kyseisiin kohteisiin ja vain kunnan tai kylän tarkkuudella paikallistetut löydöt ja luovutetulta alueelta peräisin olevat löydöt on esitetty vain luetteloina. Erillisessä luettelossa on esitetty missä Miettisen inventointikohteet on käsitelty tässä inventointikertomuksessa.

Epätarkasti tai epävarmasti paikannettujen vanhojen hajalöytöjen kohdekuvauksiin on merkitty "Koordinaatit: Oletus" ja ilmoitettujen koordinaattien tarkkuusarvio metreinä. Arviota on perusteltu kuvaustekstissä. Miettinen on joidenkin vanhempien löytöjen osalta onnistunut selvittämään mistä talosta esineet on todennäköisesti löydetty tai saatu. Näiden kohdekuvauksiin on merkitty "Koordinaatit: Talo". Koordinaatteina on ilmoitettu talon nykyiset koordinaatit.

## **Tulokset**

Inventoinnissa todettiin 37 ennen tuntematonta kiinteää muinaisjäännöstä. Näistä suurin osa on pyyntiasuinpaikkoja, mikä on ollut tyypillistä muuallakin Itä-Suomessa tehdyissä muinaisjäännösinventoinneissa. Lisäksi löydettiin ajoittamattomia pyyntikuoppakohteita ja todennäköisimmin historialliselle ajalle ajoittuvia maanviljelysasuinpaikkoja.

### Pyyntikulttuurin asuinpaikat

Asuinpaikkoja löytyi 28 kappaletta, joista yksi on aiemmin tarkastettu hajalöytöpaikkana. Suuri osa asuinpaikkojen kannalta sopivista kankaista on raivattu pelloiksi, ja niiltä löytyneet asuinpaikat ovat tietenkin osittain tuhoutuneet. Tietysti myös rakentaminen on tuhonnut joitakin asuinpaikkoja. Inventoinnissa löytyneiden asuinpaikkojen joukossa on kuitenkin myös useita täysin tai lähes ehjiä.

Asumuspainanteita löytyi vain kolmelta uudelta ja yhdeltä aiemmin tunnetulta asuinpaikalta ja vain yksi painanne kultakin. Lukumäärät ovat mielestäni yllättävän pieniä verrattuna viime vuosina Etelä-Savon puolelta löytyneiden asumuspainanteiden ja niitä sisältävien asuinpaikkojen lukumääriin.

Löytyneiden asuinpaikkojen tarkempi ajoittaminen on mahdollista vain muutamissa tapauksissa. Rannansiirtymisajoituksen käyttöä Simpelejärvellä vaikeuttaa järven vesistöhistoria. Simpelejärvi on kuroutunut erilliseksi altaaksi jo varhain jääkauden jälkeen. Pienessä altaassa epätasaisen maankohoamisen aiheuttama rannansiirtyminen ei ole ollut kovinkaan voimakasta. Vain paikoitellen järven luoteisosassa, missä vedenpinta on laskenut eniten, on havaittavissa selvästi eri ikäisiä rantamuodostumia. Niitäkään ei voi käyttää asuinpaikkojen ajoittamiseen ilman tarkempia korkeusmittauksia, koska korkeuserot ovat kaiken kaikkiaan pieniä. Useimmissa paikoissa ainoa selvästi erottuva vanha rantamuodostuma on viime vuosisadan järvenlaskua edeltävä rantatörmä, jonka juuri on tasolla noin 72 m meren pinnan yläpuolella. Selvästi kivikautisiksi voidaan löytöjen perusteella ajoittaa neljä asuinpaikkaa, joilta löytyi kampakeramiikkaa. Kaiken kaikkiaan esihistoriallista keramiikkaa löytyi 11 paikalta, joista neljältä asbestisekoitteista, kolmelta muuta ja neljältä kumpaakin. Hyvin

todennäköistä on, että löytöjen perusteella tarkemmin ajoittamatta jäävien asuinpaikkojen joukossa on myös varhaismetallikautisia, vaikka ne tässä onkin luokiteltu kivikautisiksi.

#### Pyyntikuoppakohteet

Pyyntikuoppakohteita löytyi kaiken kaikkiaan kuusi. Useimmat näistä ovat pinta-alaltaan pieniä ja koostuvat korkeintaan muutamista kuopista. Kohteet ovat kuitenkin kuoppien koon sekä kuoppien keskinäisen ja maastosijainnin osalta vaihtelevia. Erityisesti kannattaa mainita sattumalta löytynyt Romanonkankaan noin 30 kuoppaa sisältävä, hyvin säilynyt ja rakenteeltaan harvinaisen selkeä pyyntikuoppajärjestelmä. Se on tietääkseni kuoppien lukumäärän suhteen laajin tunnettu pyyntikuoppajärjestelmä Järvi-Suomen eteläosassa. Löytyneiden pyyntikuoppien iästä ei tietenkään voi sanoa mitään varmaa ilman lisätutkimuksia, paitsi ehkä niissä tapauksissa, joissa paikallisilla asukkailla on ollut tietoja kuoppien käytöstä.

#### Maanviljelysasuinpaikat

Inventoinnissa löytyi noin kymmeneltä paikalta keramiikkaa, joka selvästi poikkeaa kivi- ja varhaismetallikautisista tyypeistä, mutta myös lähialueilla (erityisesti Etelä-Savossa) vanhan maanviljelysasutuksen piirissä tavattavasta historiallisen ajan keramiikasta. Lähes kaikki löytöpaikat sijaitsevat Parikkalan vanhojen kylien pelloilla, paikoilla, joilla kylien talot todennäköisesti ovat sijainneet ennen isojaon, Simpelejärven laskun ja tämän vuosisadan asutustoiminnan aiheuttamia asutusrakenteen muutoksia.

Kolmella paikalla keramiikkaa oli runsaasti rajoitetulla, muutaman kymmenen metrin läpimittaisella alueella. Nämä löytökeskittymät ovat todennäköisesti entisiä tonttialueita. Muilta paikoilta inventoinnissa löytyneen keramiikan määrä on niin pieni, että kohteita täytyy ainakin toistaiseksi pitää hajalöytöpaikkoina.

#### **Yhteenveto**

Vuosien 1994-1995 inventointi lisäsi Parikkalassa tunnettujen kiinteiden muinaisjäännösten lukumäärän yli kaksinkertaiseksi. Suurin osa inventoinnin jälkeen tunnetuista muinaisjäännöksistä liittyy pyyntikulttuuriin, ja suurin osa niistä on asuinpaikkoja. Asuinpaikoilla esiintyvien asumuspainanteiden ja pyyntikuoppien löytyminen on Parikkalassa uusi piirre. Pyyntikulttuurin muinaisjäännösten osalta Parikkalan alue on nyt inventoitu ainakin yhtä kattavasti kuin perusteellisimmin inventoidut lähialueiden kunnat Etelä-Savon puolella.

Mielestäni inventoinnin tärkein tulos on kuitenkin useiden maanviljelysasutuksen varhaisempiin vaiheisiin liittyvien asuinpaikkojen löytyminen. Yhdessä lähialueilta, varsinkin Pohjois-Karjalasta, viime vuosina tehtyjen vastaavien löytöjen kanssa ne tarjoavat mahdollisuuksia alueen asutushistorian ja maanviljelyn historian tutkimukseen varhaisen historiallisen ajan ja ehkä jopa rautakauden osalta. Mielestäni inventointia ja muuta tutkimusta kannattaa jatkaa tässä suunnassa Parikkalassa ja muuallakin Etelä-Karjalassa.

Savonlinnassa 27.9.1996

*Antti Bilund*

Antti Bilund

## Luettelo Parikkalan inventointikohteista 1994-95

Numero	Kylä	Nimi	Ajoitus	Tyyppi
1	Koitsanlahti	Kangasranta	kivikautinen	asuinpaikka
2	Melkonieniemi	Luukkaanniemi	kivikautinen	asuinpaikka
3	Melkonieniemi	Kangasrannanlahti	kivikautinen	asuinpaikka
4	Melkonieniemi	Reuranta	kivikautinen	asuinpaikka
5	Melkonieniemi	Paala	kivikautinen	asuinpaikka
6	Melkonieniemi	Käinniemi	kivikautinen	asuinpaikka
7	Melkonieniemi	Jouhtsalmi	kivikautinen	asuinpaikka
8	Melkonieniemi	Savikko	kivikautinen	asuinpaikka
9	Melkonieniemi	Lahdenpohjankangas A	kivikautinen	asuinpaikka
10	Joukio	Viitasaari	kivikautinen	asuinpaikka
11	Joukio	Iso Kontiosaari	kivikautinen	asuinpaikka
12	Joukio	Anitsanlahti	kivikautinen	asuinpaikka
13	Kangaskylä	Mustienpohja	kivikautinen	asuinpaikka
14	Kangaskylä	Kosinonniemi	kivikautinen	asuinpaikka
15	Mäntylahti	Haljakka	kivikautinen	asuinpaikka
16	Mäntylahti	Koukunniemi	kivikautinen	asuinpaikka
17	Mäntylahti	Kaunissaari	esihistoriallinen	asuinpaikka
18	Rautalahti	Sillanpää	kivikautinen	asuinpaikka
19	Rautalahti	Somostensaari	kivikautinen	asuinpaikka
20	Kinnarniemi	Kontioniemi	kivikautinen	asuinpaikka
21	Kinnarniemi	Niittylä A	kivikautinen	asuinpaikka
22	Kinnarniemi	Hiukkoinmäki	kivikautinen	asuinpaikka
23	Joukio	Silvu	rautakautinen-historiall.	kuppikivi
24	Joukio	Myllymäki	rautakautinen-historiall.	kuppikivi
25	Joukio	Ehronniemi	kivikautinen	asuinpaikka
26	Kangaskylä	Sikoharju A	kivikautinen	asuinpaikka
27	Kangaskylä	Sikoharju B	esihistoriallinen (?)	asuinpaikka
28	Joukio	Niininiemenlahti	kivikautinen	asuinpaikka
29	Savikumpu	Kärikkä	kivikautinen	asuinpaikka
30	Rautalahti	Kitkalahti	kivikautinen	asuinpaikka
31	Kinnarniemi	Hassonlahti	kivikautinen	asuinpaikka
32	Kaukola	Niemenmäki	kivikautinen	asuinpaikka
33	Kinnarniemi	Petäjäpelto	kivikautinen	asuinpaikka
34	Kinnarniemi	Ristisalmi	kivikautinen	asuinpaikka
35	Kinnarniemi	Niittylä B	kivikautinen	asuinpaikka
36	Kinnarniemi	Jokela	kivikautinen	asuinpaikka
37	Rautalahti	Kontiosaari	kivikautinen	asuinpaikka
38	Kinnarniemi	Pieni Vääräjoki A	kivikautinen	asuinpaikka
39	Järvenpää	Kopsanranta	kivikautinen	asuinpaikka
40	Kangaskylä	Muikunmäki	kivikautinen	asuinpaikka
41	Melkonieniemi	Saukkosensalmi	kivikautinen	asuinpaikka
42	Kangaskylä	Romanonjoki	kivikautinen	asuinpaikka
43	Kangaskylä	Kankaanranta	kivikautinen	asuinpaikka
44	Mäntylahti	Mustienpohjanlahti	kivikautinen	asuinpaikka
45	Rautalahti	Niemenmäki	kivikautinen	asuinpaikka
46	Joensuu	Kurkkallio	kivikautinen	asuinpaikka
47	Joukio	Sepänrinne	kivikautinen	asuinpaikka
48	Mäntylahti	Rajaniemi A	kivikautinen	asuinpaikka
49	Mäntylahti	Rajaniemi B	kivikautinen	asuinpaikka
50	Mäntylahti	Rajaniemi C	kivikautinen	asuinpaikka
51	Rasvaniemi	Likolahti A	kivikautinen	asuinpaikka
52	Melkonieniemi	Niemenranta	esihistoriallinen (?)	asuinpaikka



Numero	Kylä	Nimi	Ajoitus	Tyyppi
53	Joukio	Päivärinta	ajoittamaton	pyyntikuoppa
54	Tyrjä	Varpavaara	ajoittamaton	pyyntikuoppia
55	Kangaskylä	Romanonkangas	ajoittamaton	pyyntikuoppia
56	Melkoniemmi	Lahdenpohjankangas B	ajoittamaton	pyyntikuoppa
57	Kinnarniemmi	Pieni Vääräjoki B	ajoittamaton	pyyntikuoppa
58	Järvenpää	Kivimäki	ajoittamaton	pyyntikuoppia
59	Koitsanlahti	Välimäki	historiallinen	asuinpaikka
60	Koitsanlahti	Koitsanlahden koulu	historiallinen	asuinpaikka
61	Rasvaniemi	Likolahti B	historiallinen	asuinpaikka
62	Joukio	Arkusjärvi A	kivikautinen	hajalöytöpaikka
63	Joukio	Arkusjärvi B	kivikautinen	hajalöytöpaikka
64	Joukio	Saareksiensuo	esihistoriallinen ?	hajalöytöpaikka
65	Järvenpää	Konnummäki	kivikautinen	hajalöytöpaikka
66	Kangaskylä	Miikanniemi A	kivikautinen	hajalöytöpaikka
67	Kangaskylä	Miikanniemi B	kivikautinen	hajalöytöpaikka
68	Melkoniemmi	Kannas	kivikautinen	hajalöytöpaikka
69	Järvenpää	Liuharanta	kivikautinen	hajalöytöpaikka
70	Järvenpää	Kotiranta	kivikautinen	hajalöytöpaikka
71	Mäntylahti	Siikalahti	kivikautinen	hajalöytöpaikka
72	Tiviä	Aittomäki	kivikautinen, historiall.	hajalöytöpaikka
73	Savikumpu	Itkeviinmäki	historiallinen ?	hajalöytöpaikka
74	Joukio	Kaltoniemmi	kivikautinen	hajalöytöpaikka
75	Kangaskylä	Kasinniemi	kivikautinen	hajalöytöpaikka
76	Kangaskylä	Salonsuu	kivikautinen	hajalöytöpaikka
77	Savikumpu	Harjula	rautakautinen	hajalöytöpaikka
78	Kinnarniemmi	Piikakallio	esihistoriallinen (?)	hajalöytöpaikka
79	Kinnarniemmi	Suolajoki	esihistoriallinen (?)	hajalöytöpaikka
80	Rasvaniemi	Neuvola	historiallinen	hajalöytöpaikka
81	Koitsanlahti	Hovinmäki	historiallinen	hajalöytöpaikka
82	Joensuu	Joensuunjoki	ajoittamaton	hajalöytöpaikka
83	Tiviä	Savikkokennäs	kivikautinen	hajalöytöpaikka
84	Joukio	Joukion kansakoulu	kivikautinen	hajalöytöpaikka
85	Joensuu	Honkaranta	kivikautinen	hajalöytöpaikka
86	Järvenpää	Ulkoinniemi	kivikautinen	hajalöytöpaikka
87	Joukio	Huumonvuori	ajoittamaton	hajalöytöpaikka
88	Rautalahti	Seiväslahti	kivikautinen	hajalöytöpaikka
89	Joukio	Portinhoikka	kivikautinen	hajalöytöpaikka
90	Joukio	Päivärinne	ajoittamaton	hajalöytöpaikka
91	Rautalahti	Mattila	kivikautinen	hajalöytöpaikka
92	Melkoniemmi	Timperinmäki	kivikautinen	hajalöytöpaikka
93	Kangaskylä	Muikkulahti	kivikautinen	hajalöytöpaikka
94	Kangaskylä	Louhiniemi	kivikautinen	hajalöytöpaikka
95	Tyrjä	Kukkuramäki	kivikautinen	hajalöytöpaikka
96	Tyrjä	Niemelä	kivikautinen	hajalöytöpaikka
97	Rasvaniemi	Kelkanlahti	kivikautinen	hajalöytöpaikka
98	Rasvaniemi	Rinneoja	kivikautinen	hajalöytöpaikka
99	Kaukola	Yrjölä	kivikautinen	hajalöytöpaikka
100	Melkoniemmi	Peltola	kivikautinen	hajalöytöpaikka
101	Melkoniemmi	Kaislarinne	kivikautinen	hajalöytöpaikka
102	Koitsanlahti	Lahdenpohja	kivikautinen	hajalöytöpaikka
103	Joukio	Tervonen	kivikautinen	hajalöytöpaikka
104	Mäntylahti	Vaahermäki	rautakautinen	hajalöytöpaikka



Luettelo Timo Miettisen vuoden 1979 Parikkalan inventoinnin kohteita vastaavista kohteista vuoden 1994-95 inventoinnissa

\* = ei inventointikohteena, paikantamattomien löytöjen luettelossa

\*\* = ei inventointikohteena, luovutetun alueen löytöjen luettelossa

inventointi 1979				inventointi 1994-95		
numero		kohteen nimi			kohteen nimi (jos ei sama)	
kohdehakemistossa	karttalitteissa	kylä tai alue	nimi	numero (jos ei sama)	kylä	nimi
1	1	Koitsanlahti	Kangasranta			
2	2	Melkoniemi	Luukkaanniemi			
3	3	Melkoniemi	Kangasrannanlahti			
4	4	Melkoniemi	Reuranta			
5	5	Melkoniemi	Paala			
6	6	Melkoniemi	Käinniemi			
7	7	Melkoniemi	Jouhtsalmi			
8	8	Melkoniemi	Savikko			
9	9	Kangaskylä	Lahdenpohjankangas		Melkoniemi	Lahdenpohjankangas A
10	10	Joukio	Viitasaari			
11	11	Joukio	Iso Kontiosaari			
12	12	Joukio	Anitsanlahti			
13	13	Järvenpää	Mustienpohjanlampi		Kangaskylä	Mustienpohja
14	14	Mentalahti	Kosinonniemi		Kangaskylä	Kosinonniemi
15	15	Särkisalmi	Haljakka		Mäntylahti	Haljakka
16	16	Särkisalmi	Koukunniemi		Mäntylahti	Koukunniemi
17	17	Mentalahti / Järvenpää	Kaunissaari		Mäntylahti	Kaunissaari
18	18	Savikumpu	Sillanpää		Rautalahti	Sillanpää
19	19	Rautalahti	Somostensaari			
20	20	Kinnarniemi	Kontioniemi			
21	21	Kinnarniemi	Niittyä		Kinnarniemi	Niittyä A
22	22	Kinnarniemi	Myllymäki		Kinnarniemi	Hiukkoinmäki
23	23	Joukio	Silvu			
24	24	Joukio	Myllymäki			
25		Koitsanlahti		*	Koitsanlahti	paikantamatta
26		Tiviä		*	Tiviä	paikantamatta
27		Tiviä		*	Tiviä	paikantamatta
28		Kangaskylä		*	Kangaskylä	paikantamatta
29		Kinnarniemi		*	Kinnarniemi	paikantamatta
30		Kinnarniemi		*	Kinnarniemi	paikantamatta
31		Kinnarniemi		*	Kinnarniemi	paikantamatta
32		Kinnarniemi		*	Kinnarniemi	paikantamatta
33		Kaukola		*	Kaukola	paikantamatta
34		Joensuu		*	Joensuu	paikantamatta
35		Rautalahti	Vilksa	*	Rautalahti	paikantamatta
36		Rautalahti	Kettunen	91	Rautalahti	Mattila
37		Kaukola		*	Kaukola	paikantamatta
38		Järvenpää		*	Järvenpää	paikantamatta

39		Savikumpu		*	Savikumpu	paikantamatta
40		Rautalahti		*	Rautalahti	paikantamatta
41		Rautalahti	(Mattila)	91	Rautalahti	Mattila
42		Savikumpu		*	Savikumpu	paikantamatta
43		Savikumpu		*	Savikumpu	paikantamatta
44		Savikumpu		*	Savikumpu	paikantamatta
45		Mäntylahti		*	Mäntylahti	paikantamatta
46		Mäntylahti		*	Mäntylahti	paikantamatta
47		Savikumpu		*	Savikumpu	paikantamatta
48		Mentalahti		*	Mäntylahti	paikantamatta
49		Mentalahti		*	Mäntylahti	paikantamatta
50		Mentalahti		*	Mäntylahti	paikantamatta
51		Mentalahti		*	Mäntylahti	paikantamatta
52		Parikkala		*	paikantamatta	paikantamatta
53		Melkonieniemi	Timperinmäki	92	Melkonieniemi	Timperinmäki
54		Melkonieniemi	Timperinmäki	92	Melkonieniemi	Timperinmäki
55		Melkonieniemi	Timperinmäki	92	Melkonieniemi	Timperinmäki
56		Melkonieniemi	Timperinmäki	92	Melkonieniemi	Timperinmäki
57		Parikkala		*	paikantamatta	paikantamatta
58		Kangaskylä	Muikkulahti	93	Kangaskylä	Muikkulahti
59		Kangaskylä	Louhiniemi	94	Kangaskylä	Louhiniemi
60		Melkonieniemi		*	Melkonieniemi	paikantamatta
61		Parikkala		*	paikantamatta	paikantamatta
62		Parikkala		*	paikantamatta	paikantamatta
63		Joukio		*	Joukio	paikantamatta
64		Tyrjä	Kukkuramäki	95	Tyrjä	Kukkuramäki
65		Tyrjä	Niemelä	96	Tyrjä	Niemelä
66		Joensuu	Soikkeli	*	Joensuu	paikantamatta
67		Joensuu	Soikkeli	*	Joensuu	paikantamatta
68		Rasvaniemi	Kelkanlahti	97	Rasvaniemi	Kelkanlahti
69		Rasvaniemi	Rinneoja	98	Rasvaniemi	Rinneoja
70		Kaukola	Yrjölä	99	Kaukola	Yrjölä
71		Parikkala		*	paikantamatta	paikantamatta
72		Tyrjä		**	Tyrjä	paikantamatta
73	ei kartalla, tekstissä 74	Kinnarniemi		*	Kinnarniemi	paikantamatta
74	73, myös tekstissä	Mentalahti	Kaunissaari	17	Mäntylahti	Kaunissaari
75	75	Mentalahti	Kaunissaari	17	Mäntylahti	Kaunissaari
76		Melkonieniemi		100	Melkonieniemi	Peltola
77		Tiviä	Savikkokennäs	83	Tiviä	Savikkokennäs
78			Huumonvuori	87	Joukio	Huumonvuori
79	79	Mentalahti	Kosinonniemi	14	Kangaskylä	Kosinonniemi
80	kartalla Kaunissaarella	Mentalahti	Kosinonniemi	14	Kangaskylä	Kosinonniemi
81	81	Joukio	Iso Kontiosaari	11	Joukio	Iso Kontiosaari
82		Melkonieniemi	Kaislarinne	101	Melkonieniemi	Kaislarinne
83	83	Järvenpää	Konnunmäki	65	Järvenpää	Konnunmäki
84		Järvenpää		86	Järvenpää	Ulkoinniemi
85	89, myös tekstissä	Joukio	Niemeke	12	Joukio	Anitsanlahti
86	85	Särkisalmi	Haljakka	15	Mäntylahti	Haljakka
87	86		Joukion kansak.	84	Joukio	Joukion kansakoulu
88	ei kartalla, tekstissä 87		Päivärinne	90	Joukio	Päivärinne

89	ei kartalla, tekstissä 88	Mentalahti		*	Mäntylahti	
90		Rautalahti	Seiväslahti	88	Rautalahti	Seiväslahti
91	91	Tarvaslampi / Kangaskylä	Miikanniemi	66	Kangaskylä	Miikanniemi A
92	92	Tarvaslampi / Kangaskylä	Miikanniemi	67	Kangaskylä	Miikanniemi B
93		Joukio	Portinhoikka	89	Joukio	Portinhoikka
94	94	Melkoniemi / Lahdenkylä	Kannas	68	Melkoniemi	Kannas
95	95	Mentalahti	Kaunissaari	17	Mäntylahti	Kaunissaari
96	96	Järvenpää	Liuharanta	69	Järvenpää	Liuharanta
97	97	Järvenpää	Kotiranta	70	Järvenpää	Kotiranta
98	98	Järvenpää	Peltoniemi	39	Järvenpää	Kopsanranta
99	99	Joukio	Kaltoniemi	74	Joukio	Kaltoniemi
100	100	Järvenpää	Lahtela	13	Kangaskylä	Mustienpohjanlampi
101	101, tekstissä Kasinniemi	Kangaskylä	Kasinmäki	75	Kangaskylä	Kasinniemi
102		Joukio	Niemeke	12	Joukio	Anitsanlahti
103	103	Kangaskylä	Salonsuu	76	Kangaskylä	Salonsuu
104		Koitsanlasti	Lahdenpohja	102	Koitsanlahti	Lahdenpohja
105		Koitsanlahti	Tervonen	103	Koitsanlahti	Tervonen
106		Parikkala		*	paikantamatta	paikantamatta
107		Parikkala		*	paikantamatta	paikantamatta
108		Parikkala		*	paikantamatta	paikantamatta
109		Parikkala		*	paikantamatta	paikantamatta
110		Parikkala		*	paikantamatta	paikantamatta
111		Parikkala		*	paikantamatta	paikantamatta
112		Parikkala		*	paikantamatta	paikantamatta
113		Parikkala		*	paikantamatta	paikantamatta
114		Parikkala		*	paikantamatta	paikantamatta
115		Melkoniemi		*	Melkoniemi	paikantamatta
116		Pääsiäisvaara		**		
117		Iijärvi		**		
118		Pääsiäisvaara		**		
119		Tyrjä		**		
120		Tyrjä		**		
121		Tyrjä		**		
122		Tyrjä		**		
123		Tyrjä		**		
124		Joensuu		**		
125		Lamminsalo		**		
126		Tyrjä		**		
127		Joukio		**		
128		Mäntylahti	Vaahermäki	104	Mäntylahti	Vaahermäki
129	129	Savikumpu	Harjula	77	Savikumpu	Harjula

## Luettelo Parikkalan arkeologisista löydöistä

Koits = Koitsanlahden lahjoitusmaamuseo

KM = Kansallismuseo

Perusp. = Peruspohjan kansakoulu

ViipM = Viipurin museo

\* = ei inventointikohteena, paikantamattomien löytöjen luettelossa

Museo	Pää-numero	Ala-numero	Laji		Luku-määrä	kohteen numero
Koits	0	0	SAVIASTIANPALOJA	ka2	1	12
Koits	0	0	KOURUTALTTA	pohjalainen	1	13
Koits	0	0	SIIMANPAINO	nelisivuinen	1	74
Koits	0	0	REIKÄKIVEN PUOLIKAS		1	75
Koits	0	0	TUURAN KÄRKIKATKELMA		1	76
Koits	0	0	SIIMANPAINO (?)		1	39
KM	2116	0	HEVOSENKENKÄSOLKI		1	104
KM	2268	11	TASATALTTA		1	*
KM	2268	12	TASATALTTA		1	*
KM	2268	13	TASATALTTA		1	*
KM	2268	14	KIVIKUOKKA	kehdonjalaksenmuo- toinen	1	*
KM	2268	16	KIVIKUOKAN TERÄ		1	*
KM	2268	17	TASATALTTA		1	*
KM	2268	18	TASATALTTA		1	*
KM	2268	19	TALTAN TEELMÄ		1	*
KM	2268	20	KEIHÄÄNKÄRKI		1	*
KM	2268	21	TASATALTTA		1	*
KM	2686	1	TASATALTTA		1	*
KM	2686	2	TASATALTTA		1	91
KM	2867	41	KOURUTALTTA		1	*
KM	2867	42	TASATALTTA		1	*
KM	2867	43	TASATALTTA		1	*
KM	2867	44	POIKKIKIRVES	kaksoistaltoa ?	1	*
KM	2876	1	POIKKIKIRVES		1	91
KM	2894	1	KOURUTALTTA		1	*
KM	2894	2	KAKSOISTALTTA		1	*
KM	2894	3	TASATALTTAN KATKELMA		1	*
KM	2894	4	TASATALTTA		1	*
KM	2894	5	TASATALTTA		1	*
KM	3025	6	TUURAN KATKELMA		1	*
KM	3025	7	KIVIASEEN KATKELMA		1	*
KM	3025	8	KIVIASEEN KATKELMA		1	*
KM	3025	9	KOURUTALTTA		1	*
KM	3025	10	KIVIASEEN KATKELMA		1	*
KM	3025	11	TASATALTTA		1	*
KM	3066	1	TASATALTTA		1	92
KM	3066	2	TASATALTTA		1	92
KM	3066	3	KOURUTALTTA		1	92
KM	3066	4	KEIHÄÄNKÄRKI		1	92
KM	3066	5	KAKSOISTALTTA	tasataltoa	1	*
KM	3066	6	TASATALTTA		1	93



Museo	Pää-numero	Ala-numero	Laji		Luku-määrä	kohteen numero
KM	3066	7	TASATALTTA		1	94
KM	3066	8	KAKSOISTALTTA	tasa- ja kourutaltoa	1	*
KM	3066	10	TASATALTTA		1	*
KM	3066	11	TASATALTTA		1	*
KM	3066	12	TASATALTTA		1	*
KM	3295	7	TASATALTTA		1	95
KM	3295	8	TASATALTTA		1	96
KM	3295	9	TASATALTTA		1	*
KM	3295	10	TASATALTTA		1	*
KM	3295	11	KEHDONJALAKSENMUOTOINEN KIRVES		1	97
KM	3295	12	TASATALTTA		1	98
KM	3295	16	TASATALTTA		1	99
KM	3342	6	TASATALTTA		1	*
KM	4916	0	KEIHEENKÄRKI		1	17
KM	4994	0	KOURUTALTTA		1	*
KM	5078	0	KOURUTALTTA	taltoa ja poikkikirves	1	17
KM	5176	1-13	ASUINPAIKKALÖYTÖJÄ		0	17
KM	5176	14	VALINMUOTTI		1	17
KM	5427	255-274	ASUINPAIKKALÖYTÖJÄ		0	17
KM	5703	1	KOURUTALTTA		1	100
KM	5703	2	KIVIKIRVES		1	83
KM	10003	5	HIOIN		1	87
KM	10041	1	NUOLENKÄRKI		1	14
KM	10041	2	TALTAN KATKELMA		1	14
KM	10041	3	SAVIASTIANPALOJA		1	14
KM	10084	1-22	ASUINPAIKKALÖYTÖJÄ		0	14
KM	12021	1	TASATALTTA		1	11
KM	12132	0	RISTINUIJA		1	101
KM	12844	0	POIKKIKIRVES		1	65
KM	13106	0	REIKÄASE		1	86
KM	13208	0	KIVIKIRVES	pohjalainen	1	15
KM	13209	0	PIINUOLENKÄRKI		1	84
KM	13210	0	VÄRTTINÄNKIVI		1	90
KM	13384	0	POIKKIKIRVES		1	*
KM	13617	0	SAVIASTIANPALOJA	ka	2	12
KM	14663	0	POIKKIKIRVES		1	88
KM	14916	1	POIKKIKIRVES		1	66
KM	14916	2	POIKKIKIRVES		1	67
KM	16256	0	KOURUTALTTA		1	89
KM	17287	0	KAKSOISTALTTA	kouru- ja tasataltoa	1	68
KM	18017	1	PALANUTTA LUUTA		0	8
KM	18017	2	KVARTSI-ISKOKSIA		2	8
KM	18245	0	SAVIASTIANPALOJA	ka1:1?	1	17
KM	18553	0	SOIKEA TULUSKIVI		1	77
KM	19202	1	SAVIASTIANPALOJA	ka	1	12

Museo	Pää-numero	Ala-numero	Laji		Luku-määrä	kohteen numero
KM	19202	2	KVARTSI-ISKOKSIA		2	12
KM	19203	0	KVARTSI-ISKOKSIA		19	20
KM	19204	0	UURRENUIJA		1	69
KM	19205	1	SAVIASTIANPALOJA		13	13
KM	19205	2	SAVIASTIANPALOJA	ka	23	13
KM	19205	3	PII-ISKOKSIA		1	13
KM	19205	4	HIOIMEN KATKELMA		1	13
KM	19205	5	KVARTSI-ISKOKSIA		10	13
KM	20291	1	TASATALTTA		1	10
KM	20291	2	KIVIKIRVEEN KÄRKIKATKELMA		1	10
KM	20291	3	KVARTSINUOLENKÄRKI		1	10
KM	20291	4	SAVIASTIANPALOJA	ka	1	10
KM	20291	5	SAVIASTIANPALOJA	ka	1	10
KM	20291	6	SAVIASTIANPALOJA	kuoppaker.	3	10
KM	20291	7	SAVIASTIANPALOJA	asb	1	10
KM	20291	8	SAVIASTIANPALOJA	asb	3	10
KM	20291	9	SAVIASTIANPALOJA	ka	1	10
KM	20291	10	SAVIASTIANPALOJA	ka	1	10
KM	20291	11	SAVIASTIANPALOJA	ka	6	10
KM	20291	12	HIOIN		1	10
KM	20291	13	HIOIMEN KATKELMA		1	10
KM	20291	14	KVARTSI-ISKOKSIA		17	10
KM	20292	1	SAVIASTIANPALOJA		3	17
KM	20292	2	KVARTSI-ISKOKSIA		6	17
KM	20664	1	KVARTSIESINE		1	1
KM	20664	2	KVARTSI-ISKOKSIA		7	1
KM	20665	1	KVARTSIESINE		1	2
KM	20665	2	KVARTSI-ISKOKSIA		10	2
KM	20666	1	KVARTSIKAAVIN		1	3
KM	20666	2	KVARTSI-ISKOKSIA		9	3
KM	20667	1	SAVIASTIANPALOJA (?)		1	4
KM	20667	2	KVARTSIESINE		1	4
KM	20667	3	KVARTSI-ISKOKSIA		2	4
KM	20668	1	KVARTSIESINE		1	5
KM	20668	2	KVARTSI-ISKOKSIA		4	5
KM	20669	1	SAVIASTIANPALOJA	vasb (?)	1	6
KM	20669	2	SAVIASTIANPALOJA	vasb (?)	9	6
KM	20669	3	KVARTSIESINE		1	6
KM	20669	4	KVARTSI-ISKOKSIA		1	6
KM	20670	1	KVARTSIESINE		1	7
KM	20670	2	KVARTSI-ISKOKSIA		11	7
KM	20671	1	KVARTSI-ISKOKSIA		10	9
KM	20671	2	PALANUTTA LUUTA		27	9
KM	20672	1	SAVIASTIANPALOJA	ka I:1	1	10
KM	20672	2	SAVIASTIANPALOJA	ka I ?	1	10
KM	20672	3	SAVIASTIANPALOJA		3	10
KM	20672	4	SAVIASTIANPALOJA	asb	1	10

Museo	Pää-numero	Ala-numero	Laji		Lukumäärä	kohteen numero
KM	20672	5	HIOIN		1	10
KM	20672	6	KVARTSIESINE		1	10
KM	20672	7	KVARTSIESINE		1	10
KM	20672	8	KVARTSIKAAVIN		1	10
KM	20672	9	KVARTSIYDIN		1	10
KM	20672	10	KVARTSI-ISKOKSIA		30	10
KM	20672	11	PII-ISKOKSIA		2	10
KM	20672	12	KIVILAJI-ISKOS		1	10
KM	20672	13	PALANUTTA LUUTA		6	10
KM	20673	1	SAVIASTIANPALOJA		1	11
KM	20673	2	SAVIASTIANPALOJA		6	11
KM	20673	3	PIIESINE		1	11
KM	20673	4	PII-ISKOKSIA		1	11
KM	20673	5	KVARTSI-ISKOKSIA		5	11
KM	20673	6	PALANUTTA LUUTA		1	11
KM	20674	1	SAVIASTIANPALOJA	ka	1	13
KM	20674	2	SAVIASTIANPALOJA		1	13
KM	20675	1	SAVIASTIANPALOJA		3	15
KM	20675	2	KVARTSI-ISKOKSIA		6	15
KM	20676	1	SAVIASTIANPALOJA		1	16
KM	20676	2	SAVIASTIANPALOJA		1	16
KM	20676	3	SAVIASTIANPALOJA		1	16
KM	20676	4	SAVIASTIANPALOJA		8	16
KM	20676	5	SAVIASTIANPALOJA		2	16
KM	20676	6	SAVIASTIANPALOJA		6	16
KM	20676	7	SAVIASTIANPALOJA		4	16
KM	20676	8	SAVIASTIANPALOJA	asb	1	16
KM	20676	9	KVARTSIESINE		1	16
KM	20676	10	KVARTSI-ISKOKSIA		5	16
KM	20676	11	PALANUTTA LUUTA		6	16
KM	20676	12	PUNAMULTAA		1	16
KM	20677	0	KVARTSI-ISKOKSIA		3	18
KM	20678	1	KVARTSIESINE		1	19
KM	20678	2	KVARTSI-ISKOKSIA		6	19
KM	20678	3	PALANUTTA LUUTA		5	19
KM	20679	1	KVARTSIKAAVIN		1	20
KM	20679	2	KVARTSI-ISKOKSIA		7	20
KM	20680	1	KVARTSIKAAVIN		1	21
KM	20680	2	KVARTSI-ISKOKSIA		19	21
KM	20681	1	SAVIASTIANPALOJA	vasb (?)	12	22
KM	20681	2	KVARTSIKAAVIN		1	22
KM	20681	3	KVARTSI-ISKOKSIA		10	22
KM	20834	0	VERKONPAINO (?)		1	70
KM	21516	0	LIUSKEKÄRKI		1	71
KM	22245	267	TASATALTTA		1	*
KM	22245	268	TASATALTTA		1	*
KM	22245	271	TASATALTTA		1	*

Museo	Pää-numero	Ala-numero	Laji		Lukumäärä	kohteen numero
KM	22245	272	POIKKITERÄINEN KIRVES		1	*
KM	22245	273	OIKOTERÄINEN KIRVES		1	*
KM	22245	274	KAKSOISTALTTA	kouru- ja tasataltta	1	*
KM	22245	275	TASATALTTA		1	*
KM	22245	276	KAKSOISTALTTA	tasa- ja kourutaltta	1	*
KM	22245	277	KOURUTALTTA		1	*
KM	23189	1	TASATALTTA	vihreää liusketta	1	72
KM	23189	2	HIOIN	kiviesineen katkelma	1	72
KM	23189	3	SAVIASTIANPALOJA	historiallinen	24	72
KM	23189	4	LIITUPIIPUN KATKELMA		1	72
KM	23189	5	PIITÄ	tuluspiitä	4	72
KM	23493	1	SAVIASTIANPALOJA		1	12
KM	23493	2	PALANUTTA SAVEA		6	12
KM	23493	3	KVARTSI-ISKOKSIA		1	12
KM	26308	0	KUOPALLINEN KIVI	kuppikivi? "saranakivi"?	1	73
KM	27823	1	KVARTSI-ISKOKSIA		3	8
KM	27823	2	KVARTSIA	pirstottu kappale	1	8
KM	27823	3	KVARTSI-ISKOKSIA		8	8
KM	27824	1	KVARTSI-ISKOKSIA		20	9
KM	27824	2	PALANUTTA LUUTA	Cervidae sp.	52	9
KM	27825	1	KVARTSIA	pirstottu kappale	1	14
KM	27825	2	KVARTSI-ISKOKSIA		10	14
KM	27825	3	PALANUTTA LUUTA	Castor fiber	8	14
KM	27826	0	KVARTSI-ISKOKSIA		1	15
KM	28743	1	SAVIASTIANPALOJA	ka 2:1 (ka 2:2 ?)	12	25
KM	28743	2	SAVIASTIANPALOJA	asb, kiille	8	25
KM	28743	3	PII-ISKOKSIA		2	25
KM	28743	4	KVARTSI-ISKOKSIA		5	25
KM	28743	5	PALANUTTA LUUTA		1	25
KM	28744	1	SAVIASTIANPALOJA		1	26
KM	28744	2	SAVIASTIANPALOJA		3	26
KM	28745	1	KVARTSI-ISKOKSIA		1	27
KM	28745	2	PALANUTTA LUUTA		5	27
KM	28745	3	PALANUTTA SAVEA		3	27
KM	28745	4	PALANUTTA LUUTA		1	27
KM	28746	1	KVARTSI-ISKOKSIA		10	28
KM	28746	2	KVARTSI-ISKOKSIA		1	28
KM	28746	3	PALANUTTA LUUTA		7	28
KM	28747	1	SAVIASTIANPALOJA		1	29
KM	28747	2	SAVIASTIANPALOJA		1	29
KM	28747	3	SAVIASTIANPALOJA	historiallinen	1	29
KM	28747	4	SAVIASTIANPALOJA	historiallinen	1	29
KM	28747	5	SAVITIIVISTETTÄ		10	29
KM	28747	6	KUONAA		1	29
KM	28747	7	KVARTSI-ISKOKSIA		4	29
KM	28747	8	PALANUTTA LUUTA		3	29



Museo	Pää-numero	Ala-numero	Laji		Lukumäärä	kohteen numero
KM	28747	9	KVARTSIESINE		1	29
KM	28747	10	KVARTSI-ISKOKSIA		1	29
KM	28748	0	KVARTSI-ISKOKSIA		5	30
KM	28749	1	KVARTSIESINE (?)	kaapimen teelmä ?	1	31
KM	28749	2	KVARTSI-ISKOKSIA		6	31
KM	28750	1	SAVIASTIANPALOJA	ka 2	2	32
KM	28750	2	SAVIASTIANPALOJA	ka 2	13	32
KM	28750	3	SAVIASTIANPALOJA	ka 2 (?)	1	32
KM	28750	4	SAVIASTIANPALOJA	asb	1	32
KM	28750	5	KVARTSI-ISKOKSIA		4	32
KM	29308	0	KVARTSI-ISKOKSIA		3	8
KM	29309	0	SAVIESINEEN KATKELMA	savi-idolin pala ?	1	16
KM	29310	1	KVARTSIESINE	koverateräinen	1	19
KM	29310	2	KVARTSIKAAVIN		1	19
KM	29310	3	KVARTSIESINE		1	19
KM	29310	4	KVARTSIESINE	teelmä ?	1	19
KM	29311	1	SAVIASTIANPALOJA	asb, org ?	3	33
KM	29311	2	KVARTSI-ISKOKSIA		7	33
KM	29311	3	KVARTSI-ISKOKSIA		1	33
KM	29311	4	KVARTSI-ISKOKSIA		10	33
KM	29312	0	KVARTSI-ISKOKSIA		10	34
KM	29313	0	KVARTSI-ISKOKSIA		7	35
KM	29314	1	KIVILAJIKAAVIN		1	36
KM	29314	2	KVARTSI-ISKOKSIA		4	36
KM	29315	1	PII-ISKOS	palanut, esineen katk. ?	1	37
KM	29315	2	KVARTSIITTI-ISKOS		1	37
KM	29315	3	KVARTSI-ISKOKSIA		8	37
KM	29316	1	KVARTSIKAAVIN		1	38
KM	29316	2	KVARTSI-ISKOKSIA		2	38
KM	29317	0	KVARTSI-ISKOKSIA		10	39
KM	29318	0	KVARTSI-ISKOKSIA		15	40
KM	29319	0	KVARTSI-ISKOKSIA		6	41
KM	29320	1	SAVIASTIANPALOJA		1	42
KM	29320	2	KVARTSI-ISKOKSIA		2	42
KM	29321	1	SAVIASTIANPALOJA	ka 2:1	3	43
KM	29321	2	SAVIASTIANPALOJA	ka 2:1	7	43
KM	29321	3	RAUTAKUONAA		1	43
KM	29322	0	SAVIASTIANPALOJA	asb	1	44
KM	29323	1	SAVIASTIANPALOJA	asb	1	45
KM	29323	2	KVARTSI-ISKOKSIA		8	45
KM	29323	3	PALANUTTA LUUTA		3	45
KM	29324	1	KVARTSIKAAVIN		1	46
KM	29324	2	KVARTSI-ISKOKSIA		5	46
KM	29324	3	SAVIASTIANPALOJA	historiallinen	1	46
KM	29325	1	SAVIASTIANPALOJA	ka ?	1	47
KM	29325	2	SAVIASTIANPALOJA	historiallinen ?	1	47

Museo	Pää-numero	Ala-numero	Laji		Lukumäärä	kohteen numero
KM	29325	3	SAVIASTIANPALOJA	historiallinen	1	47
KM	29325	4	SAVIASTIANPALOJA	historiallinen	1	47
KM	29325	5	KVARTSI-ISKOKSIA		16	47
KM	29325	6	PALANUTTA LUUTA		1	47
KM	29326	1	SAVIASTIANPALOJA	ka ?	1	48
KM	29326	2	SAVIASTIANPALOJA	ka ?	6	48
KM	29326	3	KVARTSI-ISKOKSIA		1	48
KM	29326	4	PALANUTTA LUUTA		5	48
KM	29327	1	SAVIASTIANPALOJA	ka (?)	5	49
KM	29327	2	SAVIASTIANPALOJA	asb	2	49
KM	29327	3	KVARTSI-ISKOKSIA		9	49
KM	29327	4	PALANUTTA LUUTA		2	49
KM	29328	1	KVARTSI-ISKOKSIA		3	50
KM	29328	2	PALANUTTA LUUTA		6	50
KM	29329	1	KVARTSI-ISKOKSIA		7	51
KM	29329	2	SAVIASTIANPALOJA	historiallinen	1	51
KM	29330	0	PALANUTTA LUUTA	kalan luita	12	52
KM	29331	1	SAVIASTIANPALOJA	historiallinen	1	59
KM	29331	2	SAVIASTIANPALOJA	historiallinen	1	59
KM	29331	3	SAVIASTIANPALOJA	historiallinen	1	59
KM	29331	4	SAVIASTIANPALOJA	historiallinen	1	59
KM	29331	5	SAVIASTIANPALOJA	historiallinen	1	59
KM	29331	6	SAVIASTIANPALOJA	historiallinen	1	59
KM	29331	7	SAVIASATIANPALOJA	historiallinen	1	59
KM	29331	8	SAVIASTIANPALOJA	historiallinen	1	59
KM	29331	9	SAVIASTIANPALOJA	historiallinen	1	59
KM	29331	10	SAVIASTIANPALOJA	historiallinen	1	59
KM	29331	11	SAVIASTIANPALOJA	historiallinen ?	1	59
KM	29332	1	SAVIASTIANPALOJA	historiallinen	1	60
KM	29332	2	SAVIASTIANPALOJA	historiallinen	1	60
KM	29332	3	SAVIASTIANPALOJA	historiallinen ?	1	60
KM	29332	4	SAVIASTIANPALOJA	historiallinen	3	60
KM	29332	5	SAVIASTIANPALOJA	historiallinen	4	60
KM	29333	1	SAVIASTIANPALOJA	historiallinen	1	61
KM	29333	2	SAVIASTIANPALOJA	historiallinen	1	61
KM	29333	3	SAVIASTIANPALOJA	historiallinen	6	61
KM	29333	4	SAVIASTIANPALOJA	historiallinen	1	61
KM	29333	5	SAVIASTIANPALOJA	historiallinen	3	61
KM	29333	6	KVARTSIA		10	61
KM	29334	1	HIOIMEN KATKELMA		1	64
KM	29334	2	KVARTSI-ISKOKSIA		1	64
KM	29335	0	PALANUTTA LUUTA		3	78
KM	29336	0	SAVIASTIANPALOJA	historiallinen	1	80
KM	29337	0	SAVIASTIANPALOJA	historiallinen	4	81
Perusp.	0	0	TASATALTTA		1	102
Perusp.	0	0	LIUSKEKEIHÄÄNKÄRJEN KATKELMA		1	103
ViipM	8965	130	TASATALTTA		1	*

## Luettelo Parikkalan paikantamattomista hajalöydöistä

Luettelo sisältää löydöt, joiden löytö- tai saantipaikka ei ole tiedossa edes talon tarkkuudella. Luettelo ei sisällä löytöjä, jotka ilmeisesti ovat peräisin luovutetulta alueelta.

Museo	Numero		Laji	Löytö- tai saantipaikka ja -tapa	
KM	2268	11	TASATALTTA	Koitsanlahti	kerännyt A. Rosengren
KM	2268	12	TASATALTTA	Tiviä	kerännyt A. Rosengren
KM	2268	13	TASATALTTA	Tiviä	kerännyt A. Rosengren
KM	2268	14	KIVIKUOKKA	Kangaskylä	kerännyt ylioppilas Hannikainen, A. Rosengrenin kokoelma
KM	2268	16	KIVIKUOKAN TERÄ	Kinnarniemi	kerännyt A. Rosengren
KM	2268	17	TASATALTTA	Kinnarniemi	kerännyt A. Rosengren
KM	2268	18	TASATALTTA	Kinnarniemi	kerännyt A. Rosengren
KM	2268	19	TALTAN TEELMÄ	Kinnarniemi	kerännyt A. Rosengren
KM	2268	20	KEIHÄÄNKÄRKI	Kaukola	kerännyt A. Rosengren
KM	2268	21	TASATALTTA	Joensuu	kerännyt A. Rosengren
KM	2686	1	TASATALTTA	Rautalahti	löydetty Mikko Vilskan talon maalta
KM	2867	41	KOURUTALTTA	Kaukola	saatu Juho Anttoselta, Eero Väkiparran lähetys
KM	2867	42	TASATALTTA	Järvenpää	saatu Yrjö Revolta, Eero Väkiparran lähetys
KM	2867	43	TASATALTTA	Savikumpu	kerännyt Eero Väkiparta
KM	2867	44	POIKKIKIRVES	Rautalahti	saatu Matti Jantuselta, Eero Väkiparran lähetys
KM	2894	1	KOURUTALTTA	Savikumpu	saatu järven niemellä olevasta kaskesta, Viip. osak. keräämä
KM	2894	2	KAKSOISTALTTA	Savikumpu	saatu järven niemellä olevasta kaskesta, Viip. osak. keräämä
KM	2894	3	TASATALTAN KATKELMA	Savikumpu	saatu järven niemellä olevasta kaskesta, Viip. osak. keräämä
KM	2894	4	TASATALTTA	Mäntylahti	kerännyt Viipurilaisen osakunnan kansatieteellinen retkikunta
KM	2894	5	TASATALTTA	Mäntylahti	kerännyt Viipurilaisen osakunnan kansatieteellinen retkikunta
KM	3025	6	TUURAN KATKELMA	Savikumpu	kerännyt Eero Väkiparta
KM	3025	7	KIVIASEEN KATKELMA	Mäntylahti	kerännyt Eero Väkiparta
KM	3025	8	KIVIASEEN KATKELMA	Mäntylahti	kerännyt Eero Väkiparta
KM	3025	9	KOURUTALTTA	Mäntylahti	saatu talollinen Kärpäselä, kerännyt Eero Väkiparta
KM	3025	10	KIVIASEEN KATKELMA	Mäntylahti	kerännyt Eero Väkiparta
KM	3025	11	TASATALTTA	Paikantamatta	saatu talollinen Saukkoselta, Eero Väkiparran lähetys
KM	3066	5	KAKSOISTALTTA	Paikantamatta	kerännyt Eero Väkiparta
KM	3066	8	KAKSOISTALTTA	Melkonieniemi	saatu tal. Matti Siitoselta, E. Väkiparran lähetys
KM	3066	10	TASATALTTA	Paikantamatta	kerännyt Eero Väkiparta
KM	3066	11	TASATALTTA	Paikantamatta	kerännyt Eero Väkiparta
KM	3066	12	TASATALTTA	Joukio	kerännyt Eero Väkiparta
KM	3295	9	TASATALTTA	Joensuu	löydetty Soikkelin pellostä, J. Kaupin lähetys
KM	3295	10	TASATALTTA	Joensuu	löydetty Soikkelin pellostä, J. Kaupin lähetys

Museo	Numero		Laji	Löytö- tai saantipaikka ja -tapa	
KM	3342	6	TASATALTTA	Paikantamatta	kerännyt Eero Väkiparta
KM	4994	0	KOURUTALTTA	Kinnarniemi	saatu Piiparisen talosta, lp. tuntematon, läh. J. E. Sairanen
KM	13384	0	POIKKIKIRVES	Mäntylahti	löydetty perkaustöitä tehtäessä, läh. op. Arvi Anttonen
KM	22245	267	TASATALTTA	Paikantamatta	
KM	22245	268	TASATALTTA	Paikantamatta	
KM	22245	271	TASATALTTA	Paikantamatta	
KM	22245	272	POIKKITERÄINEN KIRVES	Paikantamatta	
KM	22245	273	OIKOTERÄINEN KIRVES	Paikantamatta	
KM	22245	274	KAKSOISTALTTA	Paikantamatta	
KM	22245	275	TASATALTTA	Paikantamatta	
KM	22245	276	KAKSOISTALTTA	Paikantamatta	
KM	22245	277	KOURUTALTTA	Paikantamatta	
ViipM	8965	130	TASATALTTA	Melkonieniemi	löydetty pellostä

## Luettelo Parikkalan luovutetulta alueelta peräisin olevista löydöistä

Mylly = Myllypellon kansakoulu

Museo	Numero		Laji	Löytö- tai saantipaikka ja -tapa	
Mylly	0	0	TALTTA	Joukio	löyd. suoviljelyksiltä, ollut Myllypellon kansakoululla
KM	2240	3	OIKOKIRVES	Pääsiäisvaara	löyd. ukkosen särkemän puun juurelta, op. O. Bergin lähettämä
KM	2240	4	TASATALTTA	Iijärvi	löyd. Iiärven rannalta Huhmasniemen kannakselta, O. Bergin läh.
KM	2240	5	TASATALTTA	Pääsiäisvaara	opettaja O. Bergin lähettämä
KM	3295	3	TASATALTTA	Tyrjä	löyd. Matti Sonnin pellostä, J. Kaupin lähetys
KM	3295	4	TASATALTTA	Tyrjä	löyd. Kemppisen talon pellostä, J. Kaupin lähetys
KM	3295	5	KOURUTALTTA	Tyrjä	saatu Jantusen talosta, J. Kaupin lähetys
KM	3295	6	KOURUTALTTA	Tyrjä	saatu Antti Sonnin talosta, J. Kaupin lähetys
KM	3389	34	TASATALTAN KATKELMA	Tyrjä	saaty Matti Putkiselta, T. Tannerin lähetys
KM	3478	5	TASATALTTA	Tyrjä	löyd. Pekka Kemppisen pelloilta kynnettäessä, Juho Härkösen läh.
KM	6492	2	TASATALTTA	Joensuu	löyd. Viinasen talon maalta kauan sitten, Heikki Mustosen läh.
KM	11260	0	TASATALTTA	Lamminsalo	löyd. perunamaasta, Juho Pääkkösen toimittama
KM	12021	2	POIKKIKIRVEEN KATKELMA	Tyrjä	löyd. Ruunamäen tilan Pellosmäen pellostä



Kunta: PARIKKALA  
Nimi : Kangasranta

Kylä: Koitsanlahti  
Inv.nro: 1

Mj.tyyppi: asuinpaikka  
Ajoitus : kivikautinen

Luokka: 2

Kartta: 4123 03 Koordinaatit: Paikka Tarkkuus: +- 0  
X: 6822 27 Y: 4466 13 Z: 74 Z2: 76 Ala: 200 m<sup>2</sup>

Kunto : 4 (1=hyvä, 7=tuhottu) Uhanalaisuus: 2 (1=ei, 3=on)

Löydöt venerantaan tul. tien W-puol., hiekkakuopan reunoilta  
Koilliseen viettävää hiekkaisista mäntykangasta.

Tutkija: Miettinen Timo	inventointi	kk/vv	0/1979
Tutkija: Bilund Antti	inventointi	kk/vv	6/1995

-----  
Löydöt:

KM	20664:1	KVARTSIESINE	1 kpl
KM	20664:2	KVARTSI-ISKOKSIA	7 kpl

-----

Paikka sijaitsee Parikkalan kirkolta 8.1 km SW, Simpelejärven länsirannalla, Peruspohjanlahden suun eteläpuolella.

Bilund 1995:

Asuinpaikan löysi Timo Miettinen Parikkalan inventoinnissa vuonna 1979.

Asuinpaikka on Simpelejärven laskua edeltäneen rantatörmän reunalla, loivasti koilliseen laskevalla, paikoin melko kivisellä hiekkarinteellä. Miettinen keräsi törmään kaivetusta hiekkakuopasta ja sen itäreunaa rannalle laskeutuvalla tieltä kvartseja vuonna 1979.

Nyt hiekkakuopan seinämät ovat jo osittain kasvillisuuden peitossa, eikä paljaana säilyneillä kohdillakaan näkynyt merkkejä asuinpaikasta. Tiellä oli yksi kvartsi-iskos. Löytökohdan ympäristö näyttää säilyneen samanlaisena kuin 1979. Asuinpaikan alapuolella on edelleen yleinen veneranta. Rantaan tulevan tien itäpuolella, missä 1979 oli hakkuuaukea, on nyt nuorta sekametsää.

Vuoden 1979 löydöt on kerätty suppealta alueelta. Kuten Miettinenkin toteaa tien itäpuolinen alue näyttää asuinpaikaksi sopivalta, ja asuinpaikka saattaa jatkua sinne. Törmä jatkuu samanlaisena noin 100 metriä ja maaperä näyttää hiekkaiselta ja vähemmän kiviseltä kuin hiekkakuopan kohdalla. Puutteellisten havaintomahdollisuuksien vuoksi asuinpaikan laajuutta ja säilyneisyysastetta ei voi varmasti määrittää.

Kartta 3.

Kunta: PARIKKALA  
Nimi : Luukkaanniemi

Kylä: Melkonieni  
Inv.nro: 2

Mj.tyyppi: asuinpaikka  
Ajoitus : kivikautinen

Luokka: 2

Kartta: 4123 03 Koordinaatit: Paikka Tarkkuus: +- 0  
X: 6824 35 Y: 4467 85 Z: 74 Z2: 75 Ala: 400 m<sup>2</sup>

Kunto : 3 (1=hyvä, 7=tuhottu) Uhanalaisuus: 1 (1=ei, 3=on)

Löydöt pellon ylälaidasta. X=6824 35-36, y=4467 84-86.  
Etelään viettävää kivistä hiekkamaata.

Tutkija: Miettinen Timo	inventointi	kk/vv	0/1979
Tutkija: Bilund Antti	inventointi	kk/vv	9/1995

-----  
Löydöt:

KM	20665:1	KVARTSIESINE	1 kpl
KM	20665:2	KVARTSI-ISKOKSIA	10 kpl

-----

Paikka sijaitsee Parikkalan kirkolta 5.6 km W, Simpelejärven länsirannalla, luoteesta Kurhonselkään työntyvän Sorkanniemen kaakkoiskärjen, Luukkaanniemen tyvellä.

Bilund 1995:

Asuinpaikka sijaitsee etelään viettävällä, osittain hiekkaisella, mutta melko kivisellä mäntykankaalla kallioiden niemen tyven lounaissivulla. Asuinpaikan etäläpuolella vesijätöllä on peltoa.

Timo Miettinen löysi 1979 pellolle ja edelleen sen koillispuolella kallioilla olevalle kesämökille vievän tien varrelta kvartseja. Merkkejä asuinpaikasta oli tien päässä kesämökin pysäköintipaikan luona noin 20 x 20 m laajuisella alueella ja toisaalta siitä noin 30 m länteen, missä tie leikkaa rantatörmää pellon laitaan laskeutuessaan. Syyskuussa 1995 tien laidat olivat täysin sammaloituneet ja tie nurmen peitossa, joten asuinpaikasta ei näkynyt mitään merkkiä. Maasto näyttää säilyneen siinä kunnossa, missä se on ollut edellisen inventoinnin aikana.

Kartta 3.

Kunta: PARIKKALA  
Nimi : Kangasrannanlahti

Kylä: Melkonieni  
Inv.nro: 3

Mj.tyyppi: asuinpaikka  
Ajoitus : kivikautinen

Luokka: 2

Kartta: 4123 03 Koordinaatit: Paikka Tarkkuus: +- 0  
X: 6824 66 Y: 4467 54 Z: 75 Z2: 0 Ala: 200 m<sup>2</sup>

Kunto : 2 (1=hyvä, 7=tuhottu) Uhanalaisuus: 2 (1=ei, 3=on)

Löydöt rantatörmällä kulkevan tien reunoilta.  
Koilliseen viettävää hiekkaisista mäntykangasta.

Tutkija: Miettinen Timo	inventointi	kk/vv	0/1979
Tutkija: Bilund Antti	inventointi	kk/vv	9/1995

-----  
Löydöt:

KM	20666:1	KVARTSIKAAVIN	1 kpl
KM	20666:2	KVARTSI-ISKOKSIA	9 kpl

-----

Paikka sijaitsee Parikkalan kirkolta 5.8 km W, Simpelejärven länsirannalla, Sorkanniemen ja Äijönniemen välisen Kangasrannanlahden lounaisrannalla.

Bilund 1995:

Maasto asuinpaikalla on koilliseen laskevaa hiekkapohjaista mäntykangasta. Timo Miettinen keräsi 1979 kvartseja kangasmaahan syöpyneen, rannan suuntaisen tien varrelta. Löytöjä oli noin 20 m pituisella alueella. Muita merkkejä asuinpaikasta ei näkynyt.

Syyskuussa 1995 löytöpaikalla ei näkynyt mitään merkkejä asuinpaikasta. Havaintomahdollisuudet olivat huonot, sillä tielle oli ajettu hiekkaa muualta ja maasto oli muuten täysin ehjää. Maasto on asuinpaikaksi erittäin sopivaa tasaista hiekkakangasta selvän rantatörmän päällä. Aivan Miettisen ilmoittamaan löytöalueeseen rajoittuen on paikan kaakkoispuolelle rantatörmän ja tien väliin rakennettu äskettäin kesämökki tai ehkä jatkuvastikin asuttavaksi tarkoitettu asuinrakennus.

Kartta 3.



Kunta: PARIKKALA  
Nimi : Reuranta

Kylä: Melkonieniemi  
Inv.nro: 4

Mj.tyyppi: asuinpaikka  
Ajoitus : kivikautinen

Luokka: 2

Kartta: 4123 03 Koordinaatit: Paikka Tarkkuus: +- 0  
X: 6824 84 Y: 4466 95 Z: 73 Z2: 0 Ala: 200 m<sup>2</sup>

Kunto : 3 (1=hyvä, 7=tuhottu) Uhanalaisuus: 2 (1=ei, 3=on)

Löydöt pellon reunasta 20 m tiestä pohjoiseen.  
Etelään kallistuvaa hiekkapohjaista peltoa. Idässä harju.

Tutkija: Miettinen Timo inventointi kk/vv 0/1979  
Tutkija: Bilund Antti inventointi kk/vv 9/1995

-----  
Löydöt:

KM	20667:1	SAVIASTIANPALOJA (?)	1 kpl
KM	20667:2	KVARTSIESINE	1 kpl
KM	20667:3	KVARTSI-ISKOKSIA	2 kpl

-----

Paikka sijaitsee Parikkalan kirkolta 6.4 km W, Simpelejärven länsirannalla, Melkonien Suurkylässä, Muskanlahden pohjoisimman perukan, Reuranta-nimisen lahdekkeen pohjoisrannalla.

Bilund 1995:

Timo Miettinen löysi 1979 kvartseja ja mahdollisen keramiikanpalan noin 200 m Timperinmäen talosta itään pellon itäreunalta. Löytöpaikka on etelään laskevaa hiekkarinnettä. Eteläpuolella, noin 20 m päässä on Simpelejärven laskua edeltävä rantatörmä ja sen alla Äijönvuorentie. Koillisessa on jyrkästi nouseva harjunrinne. Nyt, kuten Miettisenkin inventoinnin aikana, pelto oli viljelyksessä, eikä sitä voinut tarkastaa. Pellon laidan kapealla paljaalla kaistalla ei näkynyt mitään. Miettisen mukaan löytöjä oli noin 20 m matkalla, joten asuinpaikan pinta-ala on vähintään pari sataa neliometriä. Koska edellä mainittu 20 m on ilmeisesti mitattu rinteen suuntaisesti ja maasto jatkuu asuinpaikaksi erittäin sopivana ainakin 100 m törmän suunnassa länteen, on todellinen pinta-ala ehkä paljon suurempi.

Timo Miettinen on selvittänyt, että Heikki Siitonen, jonka pellostä on löydetty vuonna 1895 Kansallismuseoon toimitetut kiviesineet (KM 3066:1-4), on asunut Timperinmäen talossa. Miettinen arvelee, että esineet on löydetty juuri tästä pellostä. Kun tämä ei kuitenkaan löytötietojen perusteella ole varmaa, on kyseiset löydöt erotettu eri kohteeksi (Timperinmäki).

Kartta 3.

Kunta: PARIKKALA  
Nimi : Paala

Kylä: Melkoniemmi  
Inv.nro: 5

Mj.tyyppi: asuinpaikka  
Ajoitus : kivikautinen

Luokka: 2

Kartta: 4123 03 Koordinaatit: Paikka Tarkkuus: +- 0  
X: 6824 87 Y: 4466 06 Z: 73 Z2: 0 Ala: 600 m<sup>2</sup>

Kunto : 3 (1=hyvä, 7=tuhottu) Uhanalaisuus: 2 (1=ei, 3=on)

Löydöt pellolta tien reunan läheltä.  
Hiekkapohjaista peltoa puronotkon itärinteellä.

Tutkija: Miettinen Timo	inventointi	kk/vv	0/1979
Tutkija: Bilund Antti	inventointi	kk/vv	6/1995

-----  
Löydöt:

KM	20668:1	KVARTSIESINE	1 kpl
KM	20668:2	KVARTSI-ISKOKSIA	4 kpl

-----

Paikka sijaitsee Parikkalan kirkolta 7.3 km W, Simpelejärven länsirannalla Kokkosaarenlahden perukassa, Lahdenpohjasta Peruspohjaan vievän tien pohjoispuolella.

Bilund 1995:

Asuinpaikka sijaitsee kallioisten mäkien välisen notkon itärinteellä. Maaperä on hiekkaista moreenia ja paikalla on nykyisin peltoa. Notkon pohjalla on pohjoisesta Suursuolta tuleva oja, joka laskee etelään Kokkosaarenlahteen. Ennen Simpelejärven laskua notko on ollut Suursuon paikalla olleen laajan lahden kapea suuosa. Timo Miettinen löysi 1979 kvartseja pellolta tien reunan läheltä noin 20 x 30 m kokoiselta alueelta. Nyt pelto oli viljelyksessä, eikä asuinpaikasta voinut tehdä havaintoja. Ympäristö on ilmeisesti pysynyt samanlaisena edellisen inventoinnin jälkeen.

Kartta 3.

Kunta: PARIKKALA  
Nimi : Käinniemi

Kylä: Melkonieni  
Inv.nro: 6

Mj.tyyppi: asuinpaikka  
Ajoitus : kivikautinen

Luokka: 2  
vasb (?)

Kartta: 4123 03 Koordinaatit: Paikka Tarkkuus: +- 0  
X: 6826 54 Y: 4466 06 Z: 75 Z2: 0 Ala: 200 m<sup>2</sup>

Kunto : 3 (1=hyvä, 7=tuhottu) Uhanalaisuus: 2 (1=ei, 3=on)

Löydöt niemen lounaisreunalta hiekkakuopasta.  
Tasalakinen niemi, reunalla jyrkkä törmä. Hienoa hiekkää.

Tutkija: Miettinen Timo inventointi kk/vv 0/1979  
Tutkija: Bilund Antti inventointi kk/vv 10/1995

-----  
Löydöt:

KM	20669:1	SAVIASTIANPALOJA	1 kpl
KM	20669:2	SAVIASTIANPALOJA	9 kpl
KM	20669:3	KVARTSIESINE	1 kpl
KM	20669:4	KVARTSI-ISKOKSIA	1 kpl

-----

Paikka sijaitsee Parikkalan kirkolta 7.1 km W, Simpelejärven Haapalahdessa, etelä-kaakkoon työntyvän Käinniemen eteläkärjessä.

Bilund 1995:

Käinniemen laki on tasainen ja reunat viettävät jyrkästi Simpelejärven vesijätölle. Niemen lounaisreunalle on 1970-luvun loppupuolella avattu hiekkakuoppa, josta Timo Miettinen löysi asbestikeramiikkaa ja kvartseja vuonna 1979. Lisäksi kuopan kaakkoisreunalla oli merkkejä tulen pidosta.

Kuoppa näyttää edelleen suunnilleen samalta kuin Miettisen ottamassa valokuvassa. Hiekkää siitä ei ilmeisesti ole otettu, mutta niemessä laiduntaneet lehmät ovat estäneet sitä kasvamasta umpeen. Kuopan reunoilla oli runsaasti sorkanjalkia ja seinämistä valui tuoretta hiekkää lähes koko matkalta. Yllättävää onkin, ettei kuopasta varsin hyvistä havaintomahdollisuuksista huolimatta löytynyt mitään, muutamia ehkä palaneita kiviä lukuun ottamatta. Myöskään kuopan koillispuolelta pellon laidasta, missä oli paikoin rikkoutunutta maan pintaa koko matkalla rantatörmän juurelta niemen keskellä olevaan latoon asti, ei löytynyt mitään. Vaikka löytöjä ei olekaan kuin parin sadan neliön alalta hiekkakuopasta, asuinpaikka voisi maastosta päätellen hyvin jatkua kaakkoon pellolle ja tietysti jonkin matkaa törmän reunasta niemen sisäosaankin päin. Siinä tapauksessa huomattava osa siitä olisi vielä jokseenkin ehjänä jäljellä.

Kartta 5.

Kunta: PARIKKALA  
Nimi : Jouhtsalmi

Kylä: Melkonieni  
Inv.nro: 7

Mj.tyyppi: asuinpaikka  
Ajoitus : kivikautinen

Luokka: 2

Kartta: 4123 03 Koordinaatit: Paikka Tarkkuus: +- 0  
X: 6827 28 Y: 4466 86 Z: 73 Z2: 0 Ala: 200 m<sup>2</sup>

Kunto : (1=hyvä, 7=tuhottu) Uhanalaisuus: (1=ei, 3=on)

Löydöt tien pinnalta ja sen vierestä hiekkamaasta.  
Hiekkamaata kalliosen mäen eteläkärjen juurella.

Tutkija: Miettinen Timo inventointi kk/vv 0/1979

-----  
Löydöt:

KM	20670:1	KVARTSIESINE	1 kpl
KM	20670:2	KVARTSI-ISKOKSIA	11 kpl

-----

Paikka sijaitsee Parikkalan kirkolta 6.4 km W, Simpelejärven länsirannalla, Haapalahden suulla olevan Jouhtsalmen pohjoisrannalla.

Bilund 1995:

Timo Miettinen keräsi 1979 kvartseja tilustieltä ja sen vierestä hiekkaiselta pellolta Jouhtsalmen rannasta nousevan pellon ylälaidasta Kiprinkallion eteläpäästä. Löytöalueen koko oli noin 20 x 10 m. Merkkejä kulttuurikerroksesta ei näkynyt. Paikalla ei käyty vuoden 1995 inventoinnin yhteydessä.

Kartta 5.

Kunta: PARIKKALA  
Nimi : Savikko

Kylä: Melkonieni  
Inv.nro: 8

Mj.tyyppi: asuinpaikka  
Ajoitus : kivikautinen

Luokka: 2

Kartta: 4123 03 Koordinaatit: Paikka Tarkkuus: +- 0  
X: 6828 20 Y: 4465 92 Z: 75 Z2: 80 Ala: 2500 m<sup>2</sup>

Kunto : 5 (1=hyvä, 7=tuhottu) Uhanalaisuus: 2 (1=ei, 3=on)

Löydöt tien varrelta ojaleikkauksesta noin 250 m matkalta.  
Vaihtelevan levyinen hiekkainen tasanne rinteessä alla.

Tutkija: Keskitalo Oiva	tarkastus	kk/vv	12/1969
Tutkija: Huurre Matti	tarkastus	kk/vv	7/1973
Tutkija: Mieltinen Timo	inventointi	kk/vv	0/1979
Tutkija: Pesonen Petro	inventointi	kk/vv	8/1993
Tutkija: Bilund Antti	inventointi	kk/vv	10/1995

-----  
Löydöt:

KM	18017:1	PALANUTTA LUUTA	
KM	18017:2	KVARTSI-ISKOKSIA	2 kpl
KM	27823:1	KVARTSI-ISKOKSIA	3 kpl
KM	27823:2	KVARTSIA	1 kpl
KM	27823:3	KVARTSI-ISKOKSIA	8 kpl
KM	29308:0	KVARTSI-ISKOKSIA	3 kpl

-----

Paikka sijaitsee Parikkalan kirkolta 7.5 km W, Simpelejärven Haapalahden itärannalla, Lahdenpohjasta Lahdenkylään vievän tien varrella.

Bilund 1995:

Muinaisjäännöksen löysi Oiva Keskitalo 1969 tarkastuskäynnin yhteydessä. Hän piti ojanleikkauksesta maanalaisesta kiveyksestä löytämänsä palanutta luuta merkinä polttokalmistosta. Keskitalo otti talteen myös pari kvartsi-iskosta. Paikalla 1973 käynyt Matti Huurre arvioi, että muinaisjäännös on kivikautinen asuinpaikka. Tämä on erittäin todennäköisesti oikea arvio. Timo Mieltisen inventoinnin aikaan 1979 paikalla ei näkynyt merkkiäkään palaneesta luusta tai kiveyksestä. Mieltisen arveli, että oja oli perattu, mikä oli vienyt löydöt mukanaan. Luultavasti joskus 1990-luvun alussa oja on taas perattu, sillä 1993 Petro Pesonen keräsi ojasta kvartsi-iskoksia sekä alkuperäiseltä löytöpaikalta että 70 m pohjoisempaa.

Vielä tämänkin inventoinnin aikaan ojanleikkaukset olivat tuoreet ja havaintomahdollisuudet hyvät. Iskoksia näkyi molemmilla Pesosen mainitsemilla alueilla ja lisäksi kolme melko selvää iskosta (KM 29308) alkuperäisestä löytöpaikasta noin 130 m etelään, seuraavan tien laitaan asti pistävän kallioniemekkeen kohdalta. Noin 30 m alkuperäisen löytöpaikan luona olevasta kallioniemekkeestä etelään ojan leikkauksessa oli jonkinlaisen tulisijan jäännökset. Leikkauksessa näkyi profilina metrin levyinen ja puoli metriä syvä kuoppa, jonka pohjalla oli useina muutaman settimetrin paksuisina

kerroksina hiiliä ja välissä nokista maata. Päällä oli maata niin, ettei kuoppa erottunut maan pinnan profiilissa. Kuopassa ei ollut erityisemmin palaneita kiviä.

Alue näyttää olevan tyypillinen esimerkki laajasta, mutta vähälöytöisestä ja pesäkkeisestä asuinpaikasta. Törmän reunalla kulkeva tien ojasta saa hyvän läpileikkauksen alueen löytöpesäkkeistä. Tie on tuhonnut suuren osan törmän reunan ja kallioiden välissä olevasta kapeasta hiekkakangaskaistaleesta ja asuinpaikasta.

Kartta 5.

Kunta: PARIKKALA  
Nimi : Lahdenpohjankangas A

Kylä: Melkonieni  
Inv.nro: 9

Mj.tyyppi: asuinpaikka  
Ajoitus : kivikautinen

Luokka: 2

Kartta: 4123 03 Koordinaatit: Paikka Tarkkuus: +- 0  
X: 6829 24 Y: 4465 28 Z: 76 Z2: 0 Ala: 2000 m<sup>2</sup>

Kunto : 2 (1=hyvä, 7=tuhottu) Uhanalaisuus: 2 (1=ei, 3=on)

Löydöt maantien ojasta ja leikkauksesta 200 m matkalta.  
Tasaista hiekkakangasta vanhan rantatörmän päällä.

Tutkija: Miettinen Timo	inventointi	kk/vv	0/1979
Tutkija: Pesonen Petro	inventointi	kk/vv	8/1993
Tutkija: Bilund Antti	inventointi	kk/vv	9/1995

-----  
Löydöt:

KM	20671:1	KVARTSI-ISKOKSIA	10 kpl
KM	20671:2	PALANUTTA LUUTA	27 kpl
KM	27824:1	KVARTSI-ISKOKSIA	20 kpl
KM	27824:2	PALANUTTA LUUTA	52 kpl

-----

Paikka sijaitsee Parikkalan kirkolta 8.4 km W, Simpelejärven Haapalahden pohjoispäässä, Peruspohjaan ja Vuoriniemelle vievien teiden risteuksen ympäristössä.

Bilund 1995:

Asuinpaikan löysi Timo Miettinen Parikkalan inventoinnissa 1979. Hän keräsi asuinpaikkalöytöjä noin 25 m pituiselta matkalta Vuoriniemen tien leikkauksesta Simpelejärven vanhan rantatörmän päältä. Melkonien tien perusparannuksen yhteydessä risteuksen tienoilla on tehty ilmeisesti näkyvyyden parantamiseksi laajoja maansiirtotöitä. Näiden tuloksena Melkonientien varteen, risteyksestä etelään on muodostunut vanhan rantatörmän suuntainen leikkaus parin sadan metrin matkalle. Monin paikoin leikkaus ulottuu törmän reunaan, mutta joissakin kohdissa vain törmän rinteiden alaosaan. Osittain tästä leikkauksesta ja osittain vanhalta löytöpaikalta on Petro Pesonen poiminut kvartsia ja palanutta luuta vuonna 1993. Myös syksyllä 1995 kumpiakin oli havaittavissa leikkauksessa paikoitellen.

Asuinpaikka sijaitsee laajan, pöytämaisena tasaisen hiekkakankaan itäreunalla, vanhalla rantatörmällä. Tieleikkausten vuoksi havaintomahdollisuudet ovat melko hyvät. Asuinpaikka näyttää olevan laaja, mutta vähälöytöinen ja hyvin pesäkkeinen. Tieleikkaukset ulottuvat vain vähäiseltä osin törmän päälle tasamaalle, joten alue on suurimmalta osin maastoltaan ehjää.

Kartta 5.

Kunta: PARIKKALA  
Nimi : Viitasaari

Kylä: Joukio  
Inv.nro: 10

Mj.tyyppi: asuinpaikka  
Ajoitus : kivikautinen

Luokka: 1  
kal:1 ka2 kuka asb

Kartta: 4123 03 Koordinaatit: Paikka Tarkkuus: +- 0  
X: 6827 70 Y: 4469 50 Z: 72 Z2: 74 Ala: 5000 m<sup>2</sup>

Kunto : (1=hyvä, 7=tuhottu) Uhanalaisuus: (1=ei, 3=on)

Löydöt laajalta alueelta pellolta.  
Hiekkapohjaista maata etelään laskevan vanhan törmän päällä.

Tutkija: Huurre Matti tarkastus kk/vv 0/1977  
Tutkija: Miettinen Timo inventointi kk/vv 0/1979

-----  
Löydöt:

KM	20291:1	TASATALTTA	1 kpl
KM	20291:2	KIVIKIRVEEN KÄRKIKATKELMA	1 kpl
KM	20291:3	KVARTSINUOLENKÄRKI	1 kpl
KM	20291:4	SAVIASTIANPALOJA	1 kpl
KM	20291:5	SAVIASTIANPALOJA	1 kpl
KM	20291:6	SAVIASTIANPALOJA	3 kpl
KM	20291:7	SAVIASTIANPALOJA	1 kpl
KM	20291:8	SAVIASTIANPALOJA	3 kpl
KM	20291:9	SAVIASTIANPALOJA	1 kpl
KM	20291:10	SAVIASTIANPALOJA	1 kpl
KM	20291:11	SAVIASTIANPALOJA	6 kpl
KM	20291:12	HIOIN	1 kpl
KM	20291:13	HIOIMEN KATKELMA	1 kpl
KM	20291:14	KVARTSI-ISKOKSIA	17 kpl
KM	20672:1	SAVIASTIANPALOJA	1 kpl
KM	20672:2	SAVIASTIANPALOJA	1 kpl
KM	20672:3	SAVIASTIANPALOJA	3 kpl
KM	20672:4	SAVIASTIANPALOJA	1 kpl
KM	20672:5	HIOIN	1 kpl
KM	20672:6	KVARTSIESINE	1 kpl
KM	20672:7	KVARTSIESINE	1 kpl
KM	20672:8	KVARTSIKAAVIN	1 kpl
KM	20672:9	KVARTSIYDIN	1 kpl
KM	20672:10	KVARTSI-ISKOKSIA	30 kpl
KM	20672:11	PII-ISKOKSIA	2 kpl
KM	20672:12	KIVILAJI-ISKOS	1 kpl
KM	20672:13	PALANUTTA LUUTA	6 kpl

-----



Paikka sijaitsee Parikkalan kirkolta 4.0 km W, Simpelejärvessä Oravaniemen pohjoispuolella olevan Viitasaaren etelärannalla.

Bilund 1995:

Asuinpaikka sijaitsee Viitasaaren eteläisimmän kärjen kaakkoisosassa. Paikalla on laajahko peltoaueka, jonka hiekkapohjaisessa maastossa erottuu selvästi vanha rantatörmä. Asuinpaikka löytyi maanomistajan mv. Eero Poutasen löydettyä taltan ja Matti Huurteen tarkastettua löytöpaikan vuonna 1977. Huurre ja sittemmin Timo Miettinen vuoden 1979 inventoinnin yhteydessä keräsivät taltan löytöpaikan ympäristöstä runsaasti asuinpaikkalöytöjä (KM 20291:1-14, KM 20672:1-13).

Asuinpaikka sijaitsee pellon pohjoislaidassa olevan ladon kohdalla vanhan rantatörmän päällä. Miettisen mukaan löytöalueen laajuus on noin 100 x 50 m. Pelto oli Miettisen mukaan metsitetty jo vuonna 1979, joten se lienee säilynyt kunnoltaan entisellään. Tämän inventoinnin yhteydessä paikalla ei käyty.

Kartta 6.

Kunta: PARIKKALA  
Nimi : Iso Kontiosaari

Kylä: Joukio  
Inv.nro: 11

Mj.tyyppi: asuinpaikka  
Ajoitus : kivikautinen

Luokka: 2  
ka2

Kartta: 4123 06 Koordinaatit: Paikka Tarkkuus: +- 0  
X: 6827 50 Y: 4472 00 Z: 72 Z2: 0 Ala: 1000 m<sup>2</sup>

Kunto : (1=hyvä, 7=tuhottu) Uhanalaisuus: (1=ei, 3=on)

Löydöt talon pihapiiristä.  
Eteläkaakkoon viettävää rinnettä, paikoin hienoa hiekkaa.

Tutkija: Miettinen Timo inventointi kk/vv 0/1979

-----  
Löydöt:

KM	12021:1	TASATALTTA	1 kpl
KM	20673:1	SAVIASTIANPALOJA	1 kpl
KM	20673:2	SAVIASTIANPALOJA	6 kpl
KM	20673:3	PIIESINE	1 kpl
KM	20673:4	PII-ISKOKSIA	1 kpl
KM	20673:5	KVARTSI-ISKOKSIA	5 kpl
KM	20673:6	PALANUTTA LUUTA	1 kpl

-----

Paikka sijaitsee Parikkalan kirkolta 1.7 km W, Oravaniemen pohjoispuolella Simpelejärvessä olevan Iso Kontiosaaren etelärannalla.

Bilund 1995:

Asuinpaikan löysi Timo Miettinen Parikkalan inventoinnin yhteydessä vuonna 1979 tarkastaessaan Pentti Pajarin vuonna 1948 löytämän taltan (KM 12021:1) löytöpaikkaa.

Asuinpaikka sijaitsee Iso-Kontiosaaren etelärannalla Kontion talon kohdalla. Maasto on paikalla eteläkaakkoon viettävää rinnettä, jonka maaperä on paikoin hienoa hiekkaa. Talon tienoilla näkyvät selvästi vanhat rantatormät, joiden pohjoispuolella on pari kallioista kumpareta.

Taltta on löytynyt asuinrakennuksen kellaria kaivettaessa. Miettinen poimi asuinpaikkalöytöjä pihalta ja varsinkin navetan parvelle johtavan sillan alta. Talon väen kertomuksen perusteella navetan edustalla on todennäköisesti ollut liesi, joka on tuhoutunut maansiirtotöissä. Miettisen mukaan asuinpaikka ulottuu todennäköisesti talon länsipuolisille pelloille. Asuinpaikan laajuus näyttää edellisen perusteella olevan ainakin noin 1000 m<sup>2</sup>. Vuoden 1995 inventoinnin aikana paikalla ei käyty.

Kartta 12.

Kunta: PARIKKALA  
Nimi : Anitsanlahti

Kylä: Joukio  
Inv.nro: 12

Mj.tyyppi: asuinpaikka  
Ajoitus : kivikautinen

Luokka: 3  
ka

Kartta: 4123 06 Koordinaatit: Paikka Tarkkuus: +- 0  
X: 6826 60 Y: 4473 43 Z: 72 Z2: 0 Ala: 0 m<sup>2</sup>

Kunto : 7 (1=hyvä, 7=tuhottu) Uhanalaisuus: (1=ei, 3=on)

Löydöt talon puutarhasta saunan itäpuolella. Tuhoutunut.  
Alavaa hietikkoa, luultavasti veden alla ennen järvenlaskua.

Tutkija: Keskitalo Oiva	koekaivaus	kk/vv	5/1971
Tutkija: Huurre Matti	tarkastus	kk/vv	0/1973
Tutkija: Miettinen Timo	inventointi	kk/vv	0/1979
Tutkija: Bilund Antti	inventointi	kk/vv	7/1994

-----  
Löydöt:

KM	13617:0	SAVIASTIANPALOJA	2 kpl
KM	19202:1	SAVIASTIANPALOJA	1 kpl
KM	19202:2	KVARTSI-ISKOKSIA	2 kpl
KM	23493:1	SAVIASTIANPALOJA	1 kpl
Koits	0:0	SAVIASTIANPALOJA	1 kpl
KM	23493:2	PALANUTTA SAVEA	6 kpl
KM	23493:3	KVARTSI-ISKOKSIA	1 kpl

-----

Paikka sijaitsee Parikkalan kirkolta 0.5 km NE, Simpelejärvestä kaakkoon työntyvän Anitsanlahden etelärannalla.

Bilund 1995:

Lehtori Armi Siitonen löysi vuonna 1952 paikalta, asuntonsa puutarhasta kaksi kampakeramiikan palaa ja myöhemmin muita löytöjä. Oiva Keskitalo suoritti paikalla koekaivauksen vuonna 1971. Löydöt jäivät vaatimattomiksi: saviastianpala ja kaksi kvartsi- iskosta (KM 19202:1-2). Timo Miettinen arvelee asuinpaikan osittain vyöryneen tai huuhtoutuneen, koska löytökohta on Simpelejärven muihin asuinpaikkoihin verrattuna matalalla. Tämä pitää varmaankin paikkansa. Simpelejärven laskua edeltävä rantatörmä seuraa korkeuskäyrää 72,5 mmpy, siellä missä se on selvästi havaittavissa. Törmän juuri lienee juuri tasolla 72 mmpy. Itse asiassa koko asuinpaikka on ilmeisesti tuhoutunut jo ennen järvenlaskua. Järvenlaskua edeltänyt ranta näyttää olevan löytöpaikasta noin 80 m kaakkoon, Anitsanlahden rantaa kulkevan tien kaakkoispuolella. Siitä löytöpaikan suuntaan maa on tasaista, ilmeisesti entistä rantamatalaa. Paikalla on ehkä ollut matala hiekkasärkkä, jonka luonnollinen eroosio on kokonaan kuluttanut.

Kartta 12.

Kunta: PARIKKALA  
Nimi : Mustienpohja

Kylä: Kangaskylä  
Inv.nro: 13

Mj.tyyppi: asuinpaikka  
Ajoitus : kivikautinen

Luokka: 1  
ka asb kiille

Kartta: 4124 01 Koordinaatit: Paikka Tarkkuus: +- 0  
X: 6832 86 Y: 4469 86 Z: 75 Z2: 0 Ala: 0 m<sup>2</sup>

Kunto : (1=hyvä, 7=tuhottu) Uhanalaisuus: (1=ei, 3=on)

Löydöt peltorinteen yläosasta ja sen päältä talon pihalta.  
Hiekkaa. Kaakossa Mustienpohjanlampi, lännessä harjanne.

Tutkija: Keskitalo Oiva	tarkastus	kk/vv	0/1971
Tutkija: Huurre Matti	tarkastus	kk/vv	7/1973
Tutkija: Miettinen Timo	inventointi	kk/vv	0/1979

-----  
Löydöt:

KM	19205:1	SAVIASTIANPALOJA	13 kpl
KM	19205:2	SAVIASTIANPALOJA	23 kpl
KM	19205:3	PII-ISKOKSIA	1 kpl
KM	19205:4	HIOIMEN KATKELMA	1 kpl
KM	19205:5	KVARTSI-ISKOKSIA	10 kpl
KM	20674:1	SAVIASTIANPALOJA	1 kpl
KM	20674:2	SAVIASTIANPALOJA	1 kpl
Koits	0:0	KOURUTALTTA	1 kpl

-----

Paikka sijaitsee Parikkalan kirkolta 7.4 km NW, Simpelejärven luoteisrannalla, Mustienpohjanjoen suulla olevan pienen Mustienpohjanlammen pohjoisrannalla.

Bilund 1995:

Asuinpaikan on tarkastanut Matti Huurre maanomistajan maanviljelijä Martti Siitosen tekemien löytöjen (KM 19205:1-5) perusteella vuonna 1973. Timo Miettinen tarkasti asuinpaikan vuoden 1979 inventoinnin yhteydessä (KM 20674:1-2).

Asuinpaikka sijaitsee jyrkäkkösti Mustienpohjanlampeen viettävän rinteän yläosassa ja laella. Maaperä on hiekkaista. Löydöt on tehty osittain rinteän yläreunasta pellolta, osittain Lahtelan talon pihamaalta. Miettisen mukaan maasto on pihallakin ehyttä ja koskematonta. Tämän inventoinnin aikana paikalla ei käyty. Tieltä katsoen talo näytti asutulta eikä pihapiirissä näkynyt merkkejä maaperän käsittelystä. Maanpinta näytti olevan nurmen ja heinikon peitossa.

Kartta 20.

Kunta: PARIKKALA  
Nimi : Kosinonniemi

Kylä: Kangaskylä  
Inv.nro: 14

Mj.tyyppi: asuinpaikka  
Ajoitus : kivikautinen

Luokka: 2  
ka asb

Kartta: 4124 04 Koordinaatit: Paikka Tarkkuus: +- 0  
X: 6832 45 Y: 4470 12 Z: 70 Z2: 0 Ala: 1000 m<sup>2</sup>

Kunto : 3 (1=hyvä, 7=tuhottu) Uhanalaisuus: 3 (1=ei, 3=on)

Löytöjä rantatörmältä kaivaukselta ja poluilta.  
Hiekkapohjaista mäntykangasta niemen E-kärjen SE-reunalla.

Tutkija: Pälsi Sakari	kaivaus	kk/vv	0/1935
Tutkija: Miettinen Timo	inventointi	kk/vv	0/1979
Tutkija: Pesonen Petro	inventointi	kk/vv	8/1993
Tutkija: Bilund Antti	inventointi	kk/vv	9/1995

-----  
Löydöt:

KM	10041:1	NUOLENKÄRKI	1 kpl
KM	10041:2	TALTAN KATKELMA	1 kpl
KM	10041:3	SAVIASTIANPALOJA	1 kpl
KM	10084	ASUINPAIKKALÖYTÖJÄ	
KM	27825:1	KVARTSIA	1 kpl
KM	27825:2	KVARTSI-ISKOKSIA	10 kpl
KM	27825:3	PALANUTTA LUUTA	8 kpl

-----

Paikka sijaitsee Parikkalan kirkolta 7.0 km NW, Simpelejärven luoteisrannalla, Haljakanselän ja Mustienpohjanlahden välisen Kosinonniemen itäkärjessä.

Bilund 1995:

Koululainen Mauri Moilanen löysi 1930-luvun alussa Kosinonniemen rantatörmästä ja -vedestä asuinpaikkaan viittaavia löytöjä (KM 10041:1-3) ja Sakari Pälsi suoritti kaivauksia kahdessa kohtaa asuinpaikalla vuonna 1935 (KM 10084:1-22). Timo Miettinen totesi vuoden 1979 inventoinnissa, että paikalle (x=683245, y= 447012) oli rakennettu lomakylä, mutta ei havainnut merkkejä asuinpaikasta maan pinnalla. Vuonna 1993 paikalla käynyt Petro Pesonen poimi kvartseja ja palanutta luuta mökkiteiden pinnalta. Pesonen ilmoittaa samat koordinaatit.

Syksyllä 1995 Miettisen inventointikertomuksessa ilmoitettujen koordinaattien ilmoittamassa kohdassa ei näkynyt mitään asuinpaikkaan viittaavaa. Lähellä tätä paikkaa (x=683247, y=447009), niemen kärjen luoteis- ja koillisosissa oleville mökeille menevien teiden välissä, oli havaittavissa matala, ympäristöään noin puoli metriä ylemmäs kohoava kumpare. Lähellä kumpareen itäreunaa erottui maanpinnassa heikosti soikea painanne, joka voisi olla asumuspainanne. Koekuoppia siihen ei kaivettu. Tämän itäpuolella, aivan koillisosan mökeille menevän tien reunassa, muutaman kymmenen senttimetrin korkuisen törmän reunalla oli muutaman metrin pituinen, reunoiltaan suorakulmainen painauma. Se voisi olla Pälsin kai-

vausalue, sikäli kuin niistä enää maastossa mitään merkkejä näkyy (katso kuitenkin seuraavat kappaleet). Mielttisen inventointikertomuksesta saa vaikutelman, ettei hän ole onnistunut paikallistamaan kaivausalueita.

Edellä esitetyt arvailut asuinpaikan tai jopa asumuspainanteen sijainnista kumpareella ja ilmoitetut koordinaatit ovat ongelmallisia, koska kumpare näyttää asuinpaikaksi epäilyttävän matalalta. Silmämääräisesti arvioiden kumpareen laki tuskin kohoaa paljon yli tason 73 mmpy. Tämä tarkoittaa, että kumpare olisi ollut vain matala hiekkasärkkä ennen viime vuosisadalla tapahtunutta Simpelejärven laskua. Keski-vedenpinta olisi ilmeisesti ollut edellä mainitun, niemen koillisosaan vievän tien reunassa olevan törmän alla. Kun Simpelejärvelläkin, täällä sen luoteisosassa, vedenpinta on koko jääkauden jälkeisen ajan epätasaisen maankohoamisen vuoksi hitaasti laskenut, olisi kumpare kivikaudella ollut veden pinnan tasossa tai sen alapuolella. Mielttisen ilmoittama paikka on ollut vieläkin varmemmin veden alla. Näyttäisi siltä, että tämän alueen asuinpaikkalöydöt, sikäli kuin niitä on olemassa (siis Pesosen mahdollisesti täältä keräämät löydöt), olisivat peräisin eroosion tuhoamalta asuinpaikalta.

Varmempia merkkejä asuinpaikasta oli havaittavissa ilmoitetusta koordinaattipisteestä lounaaseen, missä maanpinta nousee loivasti kohti Kosinonniemen sisäosassa, noin 75 mmpy tasolla olevaa tasaista kangasmaata. Pisteessä  $x=683242$ ,  $y=447006$ ,  $z=74-75$ , polulla, joka tulee niemen kärjen suunnasta lännestä niemeen tulevan tien päässä olevalle käänntöpaikalle, oli muutamia kvartsi-iskoksia noin 20 m matkalla. Polku oli karikkeen peitossa ja muualla ympäristössä havaintomahdollisuudet olivat vielä huonommat, joten löytöalueen laajuutta ei voi tarkemmin määrittää. Käänntöpaikasta etelään rikkonaista maanpintaa oli runsaammin sekä rantatörmässä että sen päällä tiellä ja poluilla, mutta varmoja merkkejä asuinpaikan jatkumisesta sinne asti ei näkynyt. Pälsin kaivauskertomuksessa kaivauspaikan sanotaan sijaitsevan kohdassa, jossa Kosinonniemen poikki kulkeva vanha (1800-luvun järvenlaskua edeltävä) ja uusi (1930-luvun järvenlaskua edeltävä) rantatörmä liittyvät yhdeksi korkeaksi törmäksi. Tämän perusteella kaivauspaikka näyttäisi sijainneen tämän löytöalueen kohdalla, noin pisteessä  $x=683241$ ,  $y=447008$ . Maan pinta näillä tienoin on nyt ehjää.

Edellä esitetyn perusteella Kosinonniemessä on asuinpaikkaa käänntöpaikan pohjoispuolella ja mahdollisesti siitä koilliseen niemen kärkiosassa olevalle kumpareelle asti. Tämän alueen laajuus on suuruusluokkaa 1000 m<sup>2</sup>. Jos tulevaisuudessa ilmenee tarvetta määrittää asuinpaikan rajoja esimerkiksi maankäyttösuunnitelmien vuoksi, olisi mielestäni selvitettävä ainakin seuraavat asiat. Missä alkuperäinen löytöpaikka ja Pälsin kaivausalueet ovat sijainneet? Onko niemen kärkiosassa asuinpaikkaa? Onko niemen kärkiosassa oleva kumpare ollut veden pinnan yläpuolella ennen järvenlaskua? Mihin saakka käänntöpaikan pohjoispuolella oleva löytöalue ulottuu (erityisesti lännessä, pohjoisessa ja idässä)?

Kartta 20.



Kunta: PARIKKALA  
Nimi : Haljakka

Kylä: Mäntylahti  
Inv.nro: 15

Mj.tyyppi: asuinpaikka  
Ajoitus : kivikautinen

Luokka: 2  
ka

Kartta: 4124 04 Koordinaatit: Paikka Tarkkuus: +- 0  
X: 6832 54 Y: 4471 00 Z: 75 Z2: 0 Ala: 1000 m<sup>2</sup>

Kunto : 2 (1=hyvä, 7=tuhottu) Uhanalaisuus: 2 (1=ei, 3=on)

Löydöt tien reunalta rantatörmästä ja hiekkakuopasta.  
Lounaaseen laskevaa hiekkakangasta, idässä hiekkakuoppa.

Tutkija: Miettinen Timo	inventointi	kk/vv	0/1979
Tutkija: Pesonen Petro	inventointi	kk/vv	8/1993
Tutkija: Bilund Antti	inventointi	kk/vv	5/1995

-----  
Löydöt:

KM	13208:0	KIVIKIRVES	1 kpl
KM	20675:1	SAVIASTIANPALOJA	3 kpl
KM	20675:2	KVARTSI-ISKOKSIA	6 kpl
KM	27826:0	KVARTSI-ISKOKSIA	1 kpl

-----

Paikka sijaitsee Parikkalan kirkolta 6.7 km N, Simpelejärven Haljakanselän koillisrannalla Koukunniemen länsipuolella.

Bilund 1995:

Asuinpaikan löysi Timo Miettinen inventoinnin yhteydessä 1979. Hän löysi Haljakanselän rantaan menevän tien varrelta saviastianpaloja ja kvartsi-iskoksia (KM 20675:1-2). Löytöpaikka sijaitsee hiekkakangalla kaako-luode-suuntaisen harjun luoteispään juurella kohdassa, jossa tie leikkaa vanhaa rantatörmää. Petro Pesonen on 1993 ottanut samalta kohdalta talteen kvartsi-iskoksen (KM 27826) ja yksi iskos näkyi tien länsilaidalla nytkin.

Muutenkin paikka näyttää olevan samassa tilassa kuin Miettisen inventoinnin aikaan. Vanhan rantatörmän alla oleva hietikko on yleisenä uimarantana. Luoteessa ja pohjoisessa on ehjää hiekkakangasta, jota pitkin tie tulee rannalle, ja idässä harjuun kaivettu hiekkakuoppa. Hiekkakuopan lähinnä asuinpaikkaa olevaa osaa on tuskin käytetty Miettisen inventoinnin jälkeen, sillä se kasvaa jo nuorta metsää. Kaakon suuntaan kuoppa sen sijaan on laajentunut runsaasti.

Kuopan läntisimmässä seinämässä, lähinnä rantaan menevää tietä on edelleen näkyvissä ilmeisesti samat tulisijan rippeet, joista Miettinen mainitsee. Hiekanotossa vuonna 1952 löydetty pohjalainen kirves (KM 13208, Miettisen kohde 85) on löytötiedoista päätellen peräisin samoilta tienoin hiekkakuopan länsiosasta. Näiden löytyjen perusteella asuinpaikka-alue näyttäisi ulottuvan törmän reunalta loivasti nousevaa kangasta koilliseen hiekkakuopan luoteispäähän asti. Törmän suunnassa asuinpaikan laajuutta ei voi tähän astisten havaintojen perusteella määrittää. Vähimmäispinta-ala näyttäisi kuitenkin edellisen perusteella olevan noin 1000 m<sup>2</sup>.

Kartta 22.



Kunta: PARIKKALA  
Nimi : Koukunniemi

Kylä: Mäntylähti  
Inv.nro: 16

Mj.tyyppi: asuinpaikka  
Ajoitus : kivikautinen

Luokka: 1  
ka2 asb

Kartta: 4124 04 Koordinaatit: Paikka Tarkkuus: +- 0  
X: 6831 88 Y: 4471 46 Z: 76 Z2: 0 Ala: 1500 m<sup>2</sup>

Kunto : 2 (1=hyvä, 7=tuhottu) Uhanalaisuus: 2 (1=ei, 3=on)

Löydöt tien reunalta 80 m matkalta ja koekuopista.  
Hiekkaista kangasta kahden notkon välisellä kannaksella.

Tutkija: Miettinen Timo	inventointi	kk/vv	0/1979
Tutkija: Bilund Antti	inventointi	kk/vv	7/1994
Tutkija: Bilund Antti	inventointi	kk/vv	9/1995

-----  
Löydöt:

KM	20676:1	SAVIASTIANPALOJA	1 kpl
KM	20676:2	SAVIASTIANPALOJA	1 kpl
KM	20676:3	SAVIASTIANPALOJA	1 kpl
KM	20676:4	SAVIASTIANPALOJA	8 kpl
KM	20676:5	SAVIASTIANPALOJA	2 kpl
KM	20676:6	SAVIASTIANPALOJA	6 kpl
KM	20676:7	SAVIASTIANPALOJA	4 kpl
KM	20676:8	SAVIASTIANPALOJA	1 kpl
KM	20676:9	KVARTSIESINE	1 kpl
KM	20676:10	KVARTSI-ISKOKSIA	5 kpl
KM	20676:11	PALANUTTA LUUTA	6 kpl
KM	20676:12	PUNAMULTAA	1 kpl
KM	29309:0	SAVIESINEEN KATKELMA	1 kpl

-----

Paikka sijaitsee Parikkalan kirkolta 5.9 km N, Simpelejärveen työntyvän Koukunniemen tyvellä Hakolahden ja Taipaleenlahden välisen kannaksen koillispuolella.

Bilund 1995:

Asuinpaikan löysi Timo Miettinen vuonna 1979 inventoinnin yhteydessä. Hän otti talteen iskoksia maan pinnalta Koukunniemen rajavartioasemalle menevän tien varrelta ja keramiikkaa ja muita asuinpaikkalöytöjä tien laitaan tehdyistä koekuopista. Kesällä 1994 tien varret olivat kasvillisuuden peitossa, eikä maan pinnalla ollut nähtävissä asuinpaikasta kertovia merkkejä. Syyskuussa 1995 tien laidalla olevia risukasoja oli työnnetty kauemmas metsään ja samalla pintaturve oli irronnut vajaan aarin alalta. Maan pinnalla oli näkyvissä runsaasti keramiikkaa, iskoksia ja palanutta luuta. Keramiikka oli lähes pelkästään tyypillistä kampakeramiikkaa, joukossa muutamia paloja asbestikeramiikkaa. Koska keramiikka oli niin pieninä paloina, ettei sen tyylistä saanut tarkempaa selkoa, en kerännyt sitä talteen. Paikalta löytyi kuitenkin

myös poltetun saviesineen katkelma, joka ei näytä olevan peräisin astiasta (KM 29309). Mahdollisesti se on savi-idolin pala. Löytöpaikka on peruskarttaan merkityn muinaisjäännöksen merkin kohdalla.

Miettisen mukaan asuinpaikka ulottuu ainakin Hakolahteen menevän tien risteyksestä 80 m koilliseen. Jos koko lounas-koillinen- suuntaisen hiekkakannaksen keskimäärin parinkymmenen metrin levyinen laki on asuinpaikkaa, mikä tuntuu todennäköiseltä, on asuinpaikan pinta-ala ainakin 1500 m<sup>2</sup>. Tällä alueella maasto on ilmeisesti säilynyt jokseenkin samassa tilassa kuin vuonna 1979. Käkiniemeen menevän polun tilalla on nyt autolla ajettava mökkitie ja Koukunniemeen menevää tietäkin on ilmeisesti parannettu Miettisen inventoinnin jälkeen. Näistä rakennustöistä mahdollisesti aiheutuneet vauriot ovat kuitenkin muinaisjäännöksen kokonaisalaan verrattuna vähäisiä.

Kartta 22.

Kunta: PARIKKALA  
Nimi : Kaunissaari

Kylä: Mäntylahti  
Inv.nro: 17

Mj.tyyppi: asuinpaikka  
Ajoitus : esihistoriallinen

Luokka: 2  
kal - varh.met.

Kartta: 4124 04 Koordinaatit: Paikka Tarkkuus: +- 0  
X: 6831 30 Y: 4471 84 Z: 70 Z2: 74 Ala: 0 m<sup>2</sup>

Kunto : 6 (1=hyvä, 7=tuhottu) Uhanalaisuus: 1 (1=ei, 3=on)

Löydöt hiekanotossa ja kaivauksissa alueen reunoilla.  
Pieni, pyöreähkö, tasainen saari, hiekkaa. Lähes tuhoutunut.

Tutkija: Ailio Julius	kaivaus	kk/vv	8/1908
Tutkija: Ailio Julius	kaivaus	kk/vv	8/1909
Tutkija: Miettinen Timo	inventointi	kk/vv	0/1979

-----  
Löydöt:

KM	4916:0	KEIHEENKÄRKI	1 kpl
KM	5078:0	KOURUTALTTA	1 kpl
KM	5176	ASUINPAIKKALÖYTÖJÄ	
KM	5176:14	VALINMUOTTI	1 kpl
KM	5427	ASUINPAIKKALÖYTÖJÄ	
KM	18245:0	SAVIASTIANPALOJA	1 kpl
KM	20292:1	SAVIASTIANPALOJA	3 kpl
KM	20292:2	KVARTSI-ISKOKSIA	6 kpl

-----

Paikka sijaitsee Parikkalan kirkolta 5.3 km N, Särkisalmesta 1,5 km lounaaseen, Koukunniemen ja Moskuunniemen välissä.

Bilund 1995:

Kaunissaari on pyöreähkö hiekkasaari, jonka läpimitta on noin 150 m. Työmies Matti Niilonpoika Sairanen löysi saaresta hiekanotossa liuskekeihäänkärjen KM 4916 vuonna 1907 ja kourutaltan KM 5078 vuonna 1908. Saaresta oli alettu ottaa hiekkaa todennäköisesti jo 1835 rakennettaessa siltaa Särkisalmeen ja lähes koko saaren vedenpinnan yläpuolinen osa kuljettiin rautatien rakennusmateriaaliksi vuosina 1902-1908. Julius Ailio suoritti kaivauksia jäljelle jääneillä alueilla vuosina 1908-1909. Yksittäisiä löytöjä saaresta on otettu talteen vielä myöhemminkin, viimeksi vuonna 1977.

Saaresta talteen saadut, itse asiassa lukumääräisesti melko vähäiset löydöt, osoittavat, että saaresta on asuttu esihistorian eri vaiheissa mesoliittiselta ajalta varhaismetallikauden loppuun. Varmaan tähän on vaikuttanut saaren keskeinen sijainti Simpelejärven kahteen osaan jakavassa kapeikossa ja asuinpaikaksi erityisen sopiva maasto. Suomalaisen arkeologian historiaan Kaunissaari on jäänyt varhaisesta asbestikeramiikasta varsinkin aiemmin käytetyssä nimityksessä Kaunissaaren tyyppin keramiikka. Ehdottomasti tärkein saaren löydöistä on kuitenkin aivan varhaismetallikauden loppuun ajoittuva asbestisekoitteisesta savesta valmistettu korun valinmuotti KM 5176:14.

Hiekanotto on muuttanut saaren maastoa niin, ettei sillä enää juurikaan ole arvoa asuinpaikkakokonaisuutena. Maaperässä todennäköisesti säilyneen esineellisen materiaalin vuoksi, varsinkin kun aiempien löytöjen joukossa on niinkin poikkeuksellinen esine kuin edellä mainittu valinmuotti, saari kuitenkin kannattaa säilyttää rauhoitettuna muinaisjäännöksenä. Vuoden 1995 inventoinnin aikana saaresta ei käyty.

Karta 22.

Kunta: PARIKKALA  
Nimi : Sillanpää

Kylä: Rautalahti  
Inv.nro: 18

Mj.tyyppi: asuinpaikka  
Ajoitus : kivikautinen

Luokka: 2

Kartta: 4124 04 Koordinaatit: Paikka Tarkkuus: +- 0  
X: 6833 34 Y: 4476 99 Z: 76 Z2: 0 Ala: 500 m<sup>2</sup>

Kunto : 2 (1=hyvä, 7=tuhottu) Uhanalaisuus: 2 (1=ei, 3=on)

Löydöt tien reunoilta 20 m matkalta ja sen alta rinteeltä.  
Etelään laskevaa hiekkakangasta. Idässä hiekkakuoppa.

Tutkija: Miettinen Timo	inventointi	kk/vv	0/1979
Tutkija: Bilund Antti	inventointi	kk/vv	7/1994

-----  
Löydöt:

KM	20677:0	KVARTSI-ISKOKSIA	3 kpl
----	---------	------------------	-------

-----

Paikka sijaitsee Parikkalan kirkolta 8.1 km NE, Savikummun kylän itäpuolella, Jängensalmeen menevältä tieltä Sillanpään taloon erkanevan tien risteyksessä, 300 m Sillanpäästä etelään.

Bilund 1995:

Timo Miettinen löysi 1979 inventoinnissa kvartsi-iskoksia Jängensalmen tien ja siltä Sillanpään erkanen tien risteyksestä ja 20 m idempää Jängensalmen tieltä. Kesällä 1994 iskoksia näkyi edellä mainittujen paikkojen välillä tien pinnalla ja tieltä etelään, pellon laitaan laskeutuvalla, veden kuluttamalta traktoriuralla. Kuten Miettinen toteaa koko teiden välinen matala ja laakea harjun länsipää hiekkakuopasta länteen on asuinpaikaksi hyvin sopivaa maastoa. Tien pinnoilla ei kuitenkaan näkynyt mitään asuinpaikkaan viittaavaa muualla kuin jo Miettisen toteamalla suppealla alueella. Risteyksestä noin 60 m länteen, harjun läntisimmässä kärjessä olevan ladon ympärillä ja sen ohi kulkevan tien leikkauksissa ei myöskään näkynyt mitään.

Kartta 25.

Kunta: PARIKKALA  
Nimi : Somostensaari

Kylä: Rautalahti  
Inv.nro: 19

Mj.tyyppi: asuinpaikka  
Ajoitus : kivikautinen

Luokka: 2

Kartta: 4124 04 Koordinaatit: Paikka Tarkkuus: +- 0  
X: 6836 43 Y: 4478 20 Z: 72 Z2: 75 Ala: 5000 m<sup>2</sup>

Kunto : 4 (1=hyvä, 7=tuhottu) Uhanalaisuus: 2 (1=ei, 3=on)

Löytöalue peltorinteen yläosassa ja toisaalta sen alla.  
Hiekkansekaista etelälounaaseen viettävää rinnettä.

Tutkija: Miettinen Timo inventointi kk/vv 0/1979  
Tutkija: Bilund Antti inventointi kk/vv 5/1995

-----  
Löydöt:

KM	20678:1	KVARTSIESINE	1 kpl
KM	20678:2	KVARTSI-ISKOKSIA	6 kpl
KM	20678:3	PALANUTTA LUUTA	5 kpl
KM	29310:1	KVARTSIESINE	1 kpl
KM	29310:2	KVARTSIKAAVIN	1 kpl
KM	29310:3	KVARTSIESINE	1 kpl
KM	29310:4	KVARTSIESINE	1 kpl

-----

Paikka sijaitsee Parikkalan kirkolta 11.4 km N, Simpelejärven Rautalahden suulla olevan Somostensaaren lounaisrannalla.

Bilund 1995:

Timo Miettinen totesi vuoden 1979 inventoinnin yhteydessä asuinpaikan Somostensaaren lounaisosassa käydessään tarkastamassa maanomistajan, maanviljelijä Erkki Vilskan löytämän mahdollisen kiviesineen löytöpaikkaa. Asuinpaikka sijaitsee etelään ja lounaaseen laskevan peltorinteen yläosassa, pellon laidassa olevien kahden ladon (koordinaatit likimain x=683643, y=447820, peruskartassa toinen on merkitty asutuksi rakennukseksi) tienoilla ja niistä noin 70 m matkalla länteen. Miettinen keräsi pellolta kvartseja ja palanutta luuta. Maaperä on hiekkaista, mutta myös myös hienojakoisempaa ainesta ja kiviä sisältävää moreenia.

Samalla alueella näkyi samanlaisia löytöjä myös vuonna 1995. Kvartseja oli runsaasti myös tältä alueelta lounaaseen, melko jyrkästi laskevan rinteen alla, lähes tasaisella pellolla (x=683641, y=447811). Tämän löytöalueen halkaisija on noin 50 m ja lännessä se ulottuu 10-20 m päähän rautatiestä.

Löytöjen koostumus oli hieman erikoinen. Niiden joukossa oli kvartsiesineitä ja enemmän tai vähemmän selviä teelmiä (KM 29310:1-4) sekä runsaasti suurehkoja laadultaan ja väriltään vaihtelevia lohkokappaleita. Tyypillisiä pienehköjä iskoksia taas oli suhteellisen vähän. Vaikka havainto-olosuhteet eivät edellisen kesäisellä, osittain kasvijätteen peittämällä sänkipellolla olleet ihanteelliset, kvartseja oli nähtävissä

paljon; tarkastin ainakin satakunta kappaletta. Kvartsien lisäksi pellolla oli muutamia liuskeen kappaleita, joissa näytti olevan epämääräisiä, rapautumisen takia hyvin tulkinnanvaraisia työstöjälkiä. Tämä on mielenkiintoista, koska Miettisen mukaan maanviljelijä Vilskan löytämä (ja hänelle jäänyt) kiviesine oli saviliuskeesta tehty tuuran teelmä, joka "oli melko pahoin syöpynyt". Esine oli löytynyt latojen alapuolelta, siis alemmalta löytöalueelta itään, mutta suunnilleen samalta korkeudelta.

Löytöjen lisäksi myös alemman löytöalueen korkeussijainti näyttää erikoiselta. Se sijaitsee ylemmältä alueelta melko jyrkästi laskevan, arviolta noin kolme metriä korkean rinteessä. Koska ylempi alue on peruskartan mukaan 75 mmpy korkeuskäyrällä, alemman korkeus olisi noin 72 mmpy. Tämän mukaan paikka olisi ollut ennen Simpelejärven laskua ja varsinkin esihistoriallisella ajalla veden pinnan alapuolella. Lähistöllä ei näy selviä rantamuodostumia, joihin löytöalueen korkeutta voisi verrata. Korkeuden varmistamiseksi löytöalue olisi hyvä vaaita.

Kartta 26.

Kunta: PARIKKALA  
Nimi : Kontioniemi

Kylä: Kinnarniemi  
Inv.nro: 20

Mj.tyyppi: asuinpaikka  
Ajoitus : kivikautinen

Luokka: 2

Kartta: 4124 04 Koordinaatit: Paikka Tarkkuus: +- 0  
X: 6837 02 Y: 4477 76 Z: 75 Z2: 0 Ala: 2000 m<sup>2</sup>

Kunto : 3 (1=hyvä, 7=tuhottu) Uhanalaisuus: 2 (1=ei, 3=on)

Löydöt pellolta vanhan törmän reunalta 120 m matkalta.  
Melko tasaista, ympäristöä hiekkaisempaa peltoa törmällä.

Tutkija: Keskitalo Oiva	tarkastus	kk/vv	0/1971
Tutkija: Huurre Matti	tarkastus	kk/vv	7/1973
Tutkija: Miettinen Timo	inventointi	kk/vv	0/1979
Tutkija: Bilund Antti	inventointi	kk/vv	9/1995

-----  
Löydöt:

KM	19203:0	KVARTSI-ISKOKSIA	19 kpl
KM	20679:1	KVARTSIKAAVIN	1 kpl
KM	20679:2	KVARTSI-ISKOKSIA	7 kpl

-----

Paikka sijaitsee Parikkalan kirkolta 11.8 km N, Simpelejärven Rautalahden pohjoisrannalla.

Bilund 1995:

Asuinpaikan totesi Oiva Keskitalo vuonna 1971. Myöhemmin sen ovat tarkastaneet Matti Huurre 1973 ja Timo Miettinen 1979. Löytöinä on otettu talteen kvartseja. Ilmeisesti samoilta tienoin kerrotaan löydetyn useita kivitaltoja "Juho Naukkarisen maalta".

Asuinpaikka sijaitsee Rautalahden pohjoisrannalla olevan Kontioniemen eli Koiralanniemen etelärannalla, Simpelejärven vanhan rantatörmän päällä. Törmä on 2-3 m korkea ja maaperä sen päällä hiekkaista. Lännempänä törmä mataloituu ja maaperä muuttuu hienojakoisemmaksi. Törmän päällä on peltoa. Idässä asuinpaikkaa rajaa kivikkoinen metsäsaareke. Miettisen mukaan löytöjä on metsäsaarekkeesta länteen noin 120 m matkalla. Vuoden 1995 inventoinnin aikana peltoa ei ollut mahdollista tarkastaa, koska se oli viljelyksessä.

Kartta 26.



Kunta: PARIKKALA  
Nimi : Niittylä A

Kylä: Kinnarniemi  
Inv.nro: 21

Mj.tyyppi: asuinpaikka  
Ajoitus : kivikautinen

Luokka: 2

Kartta: 4124 04 Koordinaatit: Paikka Tarkkuus: +- 0  
X: 6837 58 Y: 4477 96 Z: 74 Z2: 0 Ala: 2000 m<sup>2</sup>

Kunto : 5 (1=hyvä, 7=tuhottu) Uhanalaisuus: 2 (1=ei, 3=on)

Löytöalue valtatie kaakkoislaidassa pellon yläosassa.  
Loivasti kaakkoon Hassonlahteen laskevaa hiekkarinnettä.

Tutkija: Miettinen Timo inventointi kk/vv 0/1979  
Tutkija: Bilund Antti inventointi kk/vv 7/1994

-----  
Löydöt:

KM	20680:1	KVARTSIKAAVIN	1 kpl
KM	20680:2	KVARTSI-ISKOKSIA	19 kpl

-----

Paikka sijaitsee Parikkalan kirkolta 12.4 km N, Simpelejärven Hassonlahden länsirannalla.

Bilund 1995:

Asuinpaikan on löytänyt Timo Miettinen Parikkalan inventoinnissa vuonna 1979. Se sijaitsee loivasti kaakkoon laskevalla rinteellä, Hassonlahden pohjukassa, kuutostien kaakkoispuolella. Maaperä on puhdasta hiekkaa. Rinteellä ei ole nähtävissä erityisiä rantamuodostumia.

Miettinen havaitsi kvartseja valtatie kaakkoispuolella olevan pellon yläosassa noin 180 m matkalla, eniten kuitenkin alueen lounaispäässä. Kesällä 1994 Miettisen kuvaamalla alueella näkyi muutamia kvartseja. Kaikki olivat varsin lähellä tien reunaa. Ilmeisesti tien rakentaminen on tuhonnut asuinpaikkaa.

Tarkastin myös Hassonlahden pohjaa kiertävää rinnettä samalla tasolla löytöalueelta etelään ja koilliseen. Etelässä, hiekkakuopan itäpuolisella pellolla ja Koiralan talon koillispuolella ei näkynyt mitään, vaikka paljasta maan pinta oli varsinkin peltojen reunoilla kohtalaisesti. Koillisessa, valtatie kaakkoisreunassa olevan omakotitalon koillispuolella, vanhan rantatörmän päälle oli rakennettu uusi tie, jonka ojaleikkauksissa havaintomahdollisuudet olivat hyvät. Täältäkään ei kuitenkaan löytynyt mitään, joten näyttää, että asuinpaikka rajoittuu Miettisen mainitsemalle alueelle.

Kartta 26.

Kunta: PARIKKALA  
Nimi : Hiukkoinmäki

Kylä: Kinnarniemi  
Inv.nro: 22

Mj.tyyppi: asuinpaikka  
Ajoitus : kivistinen

Luokka: 2

Kartta: 4124 04 Koordinaatit: Paikka Tarkkuus: +- 0  
X: 6837 97 Y: 4477 78 Z: 75 Z2: 77 Ala: 5000 m<sup>2</sup>

Kunto : 4 (1=hyvä, 7=tuhottu) Uhanalaisuus: 2 (1=ei, 3=on)

Löydöt hiekkak. reunalta ja 120 m itään polulta (as.pain.).  
Korkea hiekkatöyräs, harjun pää. Itäinen alue kangasta.

Tutkija: Miettinen Timo inventointi kk/vv 0/1979  
Tutkija: Bilund Antti inventointi kk/vv 5/1995

-----  
Löydöt:

KM	20681:1	SAVIASTIANPALOJA	12 kpl
KM	20681:2	KVARTSIKAAVIN	1 kpl
KM	20681:3	KVARTSI-ISKOKSIA	10 kpl

-----

Paikka sijaitsee Parikkalan kirkolta 12.6 km N, valtatieltä Kinnarniemensalolle vievän tien varrella, Rautalahteen laskevan Majojienjoen itäpuolella, joen suusta 1,0 km pohjoiseen.

Bilund 1995:

Asuinpaikan on löytänyt Timo Miettinen vuonna 1979 Parikkalan inventointia suorittaessaan. Miettinen käyttää asuinpaikasta inventointikertomuksessaan nimeä Myllymäki, mutta kun Joukiossa on samanniminen kuppikivikohde, on paikalle parempi varata toinen nimi.

Asuinpaikka sijaitsee laajasta Hiukkoinmäen hiekkaharjusta länteen työntyvällä kapealla, pari sataa metriä pitkällä harjanteella. Harjanteen kärjen editse virtaa Majojienoja etelään kapeassa notkossa. Ennen Simpelejärven laskua harjanteen lounaispuolella Majojienojan laaksossa on ollut Simpelejärven lahti ja pohjoisessa kapealla salmella siihen liittyvä lampi. Harjanne on siis ollut maastoltaan varsin sopiva asuinpaikaksi.

Timo Miettinen löysi asbestikeramiikkaa harjanteen kärjessä olevasta pienestä hiekkakuopasta (x=683800, y=447767, z=75) ja kvartseja idempää, harjanteen yli koilliseen vievän polun pinnalta (x=683797, y=447780).

Nyt hiekkakuoppa oli sammaloitunut, samoin sen vieritse kulkevan tien leikkaukset. Harjanteen kärki-  
osassa ei muutenkaan ollut rikkoutunutta maan pintaa, joten asuinpaikasta ei siellä voinut tehdä havain-  
toja. Itäisemmällä löytöpaikalla sen sijaan oli kvartsi-iskoksia polulla, harjanteen laen tasolta etelään las-  
keutuvan matalan (noin 0,5 m) törmän reunan päällä (x=683796, y=447778, z=78). Paikalla on pyö-  
reähkö painanne, jonka läpimitta on noin 4 m ja syvyys, muutamia kymmeniä senttimetrejä. Polku kulkee  
sen kaakkoisosan poikki, ja iskokset ovat painanteen reunoilla. Painanne on hyvin todennäköisesti asu-  
muspainanne. Muita painanteita ei näkynyt, mutta parinkymmenen metrin matkalla itään, Hiukkoinmä-  
keen nousevassa rinteessä on joitakin pieniä, suppilomaisia kuoppia.

Asuinpaikka saattaa ulottua yhtenäisenä harjanteen kärjestä asumuspainanteelle saakka. Varmaa tämä ei kuitenkaan ole, sillä väliltä ei ole löytöjä, ja löytöpaikat ovat selvästi eri korkeudella (asumuspainanteen alla olevan törmän juuri saattaa olla ylempänä kuin harjanteen kärjessä oleva asuinpaikka). Harjanteen kärkiosa on pahasti tuhoutunut lähes sadan metrin matkalta. Kärjessä olevan hiekkakuopan ja tieleikkausten lisäksi myös tien pohjoispuolella on vanhoja metsittyneitä hiekkakuoppia. Asumuspainanteen ympäristö sen sijaan on täysin ehjää. Lähimmät vanhat kaivannot ovat lännessä muutamien kymmenien metrien päässä.

Kartta 26.

Kunta: PARIKKALA  
Nimi : Silvu

Kylä: Joukio  
Inv.nro: 23

Mj.tyyppi: kuppikivi Luokka: 1  
Ajoitus : rautakautinen-historiall.

Kartta: 4123 06 Koordinaatit: Paikka Tarkkuus: +- 0  
X: 6821 66 Y: 4476 63 Z: 98 Z2: 0 Ala: 100 m<sup>2</sup>

Kunto : 1 (1=hyvä, 7=tuhottu) Uhanalaisuus: 2 (1=ei, 3=on)

Siirtolohkare 4x4x6 m, korkeimmalla harjalla 7(-8) kuppia.  
Länteen viettävää rinnettä, metsitetyn pellon laitaa.

Tutkija: Huurre Matti	tarkastus	kk/vv	7/1973
Tutkija: Miettinen Timo	inventointi	kk/vv	0/1979
Tutkija: Bilund Antti	inventointi	kk/vv	10/1995

Paikka sijaitsee Parikkalan kirkolta 5.7 km SE, Simpelejärven Kukkarolahden pohjukassa, 400 m rannalta, Salpausselän luoteisrinteellä.

Bilund 1995:

Kiven on löytänyt maanomistaja, maanviljelijä Reino Repo 1950-luvulla. Se sijaitsee länteen laskevalla rinteellä entisen pellon ylälaidassa. Pellon laidassa ollut kiviaita tulee koillisesta, kiertää kiven juurta sen länsipuolitse ja jatkuu etelään. Maaperä on kivistä moreenia ja viljelysryötkiöitä on runsaasti, varsinkin entisen pellon puolella. Pellolla kasvaa koivikkoa ja kiven itäpuolella, ylempänä rinteellä sekametsää. Silvun talo ja sitä ympäröivät nykyiset pellot ovat parin sadan metrin päässä lännessä, 10-15 m alempana.

Kuppikivi on suuri, noin 4 x 4 x 6 m kokoinen siirtolohkare, joka on merkitty peruskarttaan. Kivi on liuskeista, metamorfista kivilajia, lähinnä kai gneissia. Se on haljennut kahteen osaan, ja osat ovat siirtyneet toisiinsa nähden niin, että halkeamaan on kiven itäreunalle muodostunut kapeat "portaat", joita pitkin kivelle pääsee kiipeämään. Kiven päällä, sen lounaisosassa, on liuskeisuuden suuntainen (WNW-ESE), noin puoli metriä korkea, terävä harja, jonka päällä kupit ovat noin 1 m matkalla. Normaaleja kuppeja on seitsemän (halkaisijat 6-11 cm, syvyys 2-9 cm). Näistä neljä on selvästi muita suhteellisesti syvempiä, muodoltaan suppilomaisia. Lisäksi kivessä on yksi pieni kuppi (halkaisija 2 cm, syvyys 1 cm), joka kokoaan lukuun ottamatta näyttää samanlaiselta kuin muutkin. Kiven epätasainen yläpinta oli tarkastuksen aikaan suurelta osin karikkeen ja sammalen peitossa. Kiven koloissa ja halkeamissa kasvoi jopa vadelman varsia. Kivelle juurtuva kasvillisuus voi tulevaisuudessa edistää kiven pinnan lohkeilua ja uhata kuppien säilymistä.

Parikkalan kunta on vuonna 1990 varustanut kiven opastaululla ja kivelle pääsyä helpottavilla portailla (Parikkalan Sanomat 25.6. 1990). Opastaulussa on varsin kyseenalaista tietoa kuppikivistä. Ainoa taulussa mainittu ajoitus on viittaus Parikkalan vanhimpaan asutukseen 6000 vuotta sitten ja kupit esitetään tehdyiksi eläimen sääriluun kappaleen ja hiekan avulla hiomalla. Puiset portaat ovat asialliset. Kivelle tulee viitoitettu polku 300 m päässä idässä olevalta kylätieltä.

Kartta 8.

Kunta: PARIKKALA  
Nimi : Myllymäki

Kylä: Joukio  
Inv.nro: 24

Mj.tyyppi: kuppikivi Luokka: 1  
Ajoitus : rautakautinen-historiall.

Kartta: 4123 06 Koordinaatit: Paikka Tarkkuus: +- 0  
X: 6821 46 Y: 4474 41 Z: 91 Z2: 0 Ala: 0 m<sup>2</sup>

Kunto : 1 (1=hyvä, 7=tuhottu) Uhanalaisuus: 1 (1=ei, 3=on)

Laakea maakivi, 2x1,5 m, kork. 70-120 cm, (8-)11 kuppia.  
Lounaaseen, Mustalampeen viettävä rinne, navetan takana.

Tutkija: Miettinen Timo inventointi kk/vv 0/1979  
Tutkija: Bilund Antti inventointi kk/vv 10/1995

-----

Paikka sijaitsee Parikkalan kirkolta 4.9 km S, Joukion Lahdenkylässä, 200 m Mustalammen pohjoispäästä itään.

Bilund 1995:

Kuppikivi on rekisteröity Timo Miettisen suorittamassa inventoinnissa 1979. Se sijaitsee lounaaseen, Mustalampeen viettävällä rinteellä Myllymäen talon navetan takana, sen eteläpuolella, noin 13 m navetan seinästä. Kiven ja navetan välinen alue on joutomaata, kiven alapuolinen jyrkähkö rinne raivattua peltoa. Muutamia metrejä kuppikivestä itään on toinen suunnilleen saman kokoinen kivi.

Itse kivi on laakea, pyöreähkö, kooltaan noin 2 x 1,5 m ja korkeudeltaan 0,7 m ylärinteen ja 1,2 m alarinteen puolelta mitattuna. Kuoppia on 11 ja ne sijaitsevat luode-kaakko- suuntaisella vyöhykkeellä kiven päällyksen lounaisosassa, lähes vaakasuoralla pinnalla. Kupeista kahdeksan on 6-8 cm läpimittaisia ja 2-5 cm syviä. Kolme on matalampia, 0,5-1 cm syviä. Miettinen nimittää niitä kuopan "teelmiksi". Mielestäni ne ovat yhtä selviä kuppeja kuin muutkin, vaikkakin matalampia. Kivi on hienorakeista ja ilmeisen hyvin rapautumista vastustavaa kivilajia. Luontainen pinta on sileää, eikä siinä ole jäkälää. Edes kiven pinnalla näkyvien muutamien luontaisten halkeamien reunat eivät ole lohkeilleet.

Kartta 9.



Kunta: PARIKKALA  
Nimi : Ehronniemi

Kylä: Joukio  
Inv.nro: 25

Mj.tyyppi: asuinpaikka  
Ajoitus : kivikautinen

Luokka: 2  
ka asb

Kartta: 4123 03 Koordinaatit: Paikka Tarkkuus: +- 0  
X: 6826 00 Y: 4469 37 Z: 73 Z2: 0 Ala: 300 m<sup>2</sup>

Kunto : 3 (1=hyvä, 7=tuhottu) Uhanalaisuus: 2 (1=ei, 3=on)

Löydöt tien leikkauksesta vanhasta rantatörmästä.  
Törmä hiekkainen, päällä tasamaata, sivuilla kallioita.

Tutkija: Bilund Antti inventointi kk/vv 7/1994  
Tutkija: Bilund Antti inventointi kk/vv 9/1995

-----  
Löydöt:

KM	28743:1	SAVIASTIANPALOJA	12 kpl
KM	28743:2	SAVIASTIANPALOJA	8 kpl
KM	28743:3	PII-ISKOKSIA	2 kpl
KM	28743:4	KVARTSI-ISKOKSIA	5 kpl
KM	28743:5	PALANUTTA LUUTA	1 kpl

-----

Paikka sijaitsee Parikkalan kirkolta 3.8 km W, Oravaniemessä, sen läntisimmän kärjen eteläpuolella olevan Ehronniemen lounaisrannalla.

Bilund 1995:

Asuinpaikka löytyi inventoinnissa kesällä 1994 ja se tarkastettiin uudellen syksyllä 1995. Se sijaitsee Simpelejärven vanhalla, järvenlaskua edeltäneellä rantatörmällä. Ranta on muodostanut pienen, etelään avautuvan poukaman, jota lännessä ja idässä rajoittavat kallioiset harjanteet. Koillisessa on tasamaata. Maaperä on törmän reunalla lähinnä hiekkaa, mutta siinä on suurempiakin kiviä sen verran, että törmä ja sen alus ovat paikoin huuhtoutuneet melko louhikkoisiksi. Törmän reunalta sisämaahan siirryttäessä maaperä muuttuu jo 10 m päässä huomattavasti hienojakoisemmaksi. Törmän päällä kasvaa, nuorehkoa kuusikkoa ja sen alla on kosteaa, pensaikkoista vesijättöä. Koillisesta tulee Ehronniemeen menevä tie, joka laskeutuu alas törmältä leikaten sitä kohtisuoraan. Heti törmän alla tie haarautuu länteen kesämökille ja itään venevalkamaan.

Löydöt on kerätty pääosin tien leikkauksesta törmän reunan kohdalta ja siitä noin viiden metrin matkalta sisämaahan päin sekä törmän päällä tien luoteislaidalla olevalta pieneltä levikkeeltä. Muutamia saviastianpaloja oli myös tien pientareilla törmän alla maassa, joka selvästi oli työnnetty nykyiselle paikalleen leikkauksesta. Pääosa löydöistä on tyyppillistä kampakeramiikkaa ja asbestisekoitteista keramiikkaa. Löytöjen perusteella asuinpaikka on ollut käytössä ainakin tyyppillisen kampakeramiikan aikana. Löydettyä asbestikeramiikkaa ei voi varmasti ajoittaa. Melko hienojakoinen sekoite, vähäinen asbestin määrä ja pintakäsittely viittaavat enemmän tyyppillisen kampakeramiikan jälkeiseen kivikauteen tai varhaismetallikauteen kuin vanhempiin jaksoihin.

Törmän päällyks on ehjä lukuun ottamatta leikkausta ja levikettä, joten ehjää asuinpaikkaa saattaa olla jäljellä vielä melko runsaastikin varsinkin leikkauksesta länteen. Sillä suunnalla törmä jatkuu kallioihin asti, noin 20-30 m. Idässä kalliot ovat lähempänä noin 10 m päässä.

Kartta 6.

Kunta: PARIKKALA  
Nimi : Sikoharju A

Kylä: Kangaskylä  
Inv.nro: 26

Mj.tyyppi: asuinpaikka  
Ajoitus : kivikautinen

Luokka: 2

Kartta: 4123 06 Koordinaatit: Paikka Tarkkuus: +- 0  
X: 6826 95 Y: 4473 46 Z: 75 Z2: 80 Ala: 100 m<sup>2</sup>

Kunto : 1 (1=hyvä, 7=tuhottu) Uhanalaisuus: 1 (1=ei, 3=on)

Löydöt koekuopasta pieneltä tasanteelta harjun rinteestä.  
Jyrkkä harjun rinne, laskee etelään Anitsanlahteen.

Tutkija: Bilund Antti inventointi kk/vv 7/1994

Löydöt:

KM	28744:1	SAVIASTIANPALOJA	1 kpl
KM	28744:2	SAVIASTIANPALOJA	3 kpl

Paikka sijaitsee Parikkalan kirkolta 0.8 km N, Simpelejärvestä kaakkoon pistävän Anitsanlahden luoteisrannalla, Sikoharjun lounaisrinteellä.

Bilund 1995:

Asuinpaikka löytyi inventoinnissa vuonna 1994. Sikoharjun rinne laskee sen kohdalla jyrkästi Anitsanlahteen. Luode-kaakko- suuntainen harju tekee paikalla mutkan koilliseen, joten sen lounaisrinteelle on muodostunut notko. Asuinpaikka on notkon luoteisrinteellä, harjun suunnassa noin 10 m pitkällä ja 5 m leveällä tasanteella rinteiden puolivälissä. Tasanne on ennen Simpelejärven laskua ja myös esihistoriallisella ajalla ollut muutamia metrejä järven pinnan yläpuolella. Maaperä tasanteella on vähäkivistä hiekkaa. Harjulla kasvaa vanhaa mäntymetsää. Harju on luonnonsuojelualuetta.

Tasanteelle tehdystä pienestä ja matalasta koekuopasta (arviolta kolme litraa hiekkaa) löytyi neljä palaa keramiikkaa. Yksi paloista on astian sisäpinnalta (KM 28744:1). Siinä on sekoitteena runsaasti karkeahkoa kivimurskaa. Aineksensa perusteella pala näyttää kampakeramiikalta. Muut palat ovat ainekseltaan keskenään samanlaisia (KM 28744:2). Niissä on vähän asbestia pitkinä, ohuina kuituina ja jonkin verran pienirakeista pehmeää mineraalisekoitetta (talkkia?). Kaikki palat ovat haljenneet ja niissä näkyvä astian pinta on koristeetonta. Yleisten piirteidensä perusteella palat ajoittunevat todennäköisimmin keskineoliittisen ajan lopulle tai myöhäisneoliittiselle ajalle.

Maaston muodoista päätellen asuinpaikka rajoittuu hyvin todennäköisesti tasanteelle. Tasanteella ja sen lähiympäristössä maaperä on ehjää. Asuinpaikan alla, nykyisen rannan tuntumassa on pieni kaivanto ja puretun rakennuksen, ilmeisesti saunan, perustukset, mutta esihistoriallisen ajan vedenpinnan alapuolella. Asuinpaikalta noin 30 m koilliseen harjun laella olevassa notkelmassa sijaitsee Parikkalan kunnantalo ("Harjulinna"). Rakennuksen ympärillä maastoa on muotoiltu pengertämällä ja leikkaamalla. Leikkauksissa ei näkynyt merkkejä asuinpaikan ulottumisesta tänne asti.

Kartta 12.

Kunta: PARIKKALA  
Nimi : Sikoharju B

Kylä: Kangaskylä  
Inv.nro: 27

Mj.tyyppi: asuinpaikka  
Ajoitus : esihistoriallinen (?)

Luokka: 2

Kartta: 4123 06 Koordinaatit: Paikka Tarkkuus: +- 0  
X: 6827 16 Y: 4473 32 Z: 82 Z2: 85 Ala: 200 m<sup>2</sup>

Kunto : 2 (1=hyvä, 7=tuhottu) Uhanalaisuus: 1 (1=ei, 3=on)

Löydöt kuluneelta polun pinnalta 200 m matkalta.  
Harjun kärki ja sen kumpuilevaa lakea.

Tutkija: Bilund Antti inventointi kk/vv 7/1994

-----  
Löydöt:

KM	28745:1	KVARTSI-ISKOKSIA	1 kpl
KM	28745:2	PALANUTTA LUUTA	5 kpl
KM	28745:3	PALANUTTA SAVEA	3 kpl
KM	28745:4	PALANUTTA LUUTA	1 kpl

-----

Paikka sijaitsee Parikkalan kirkolta 1.0 km N, Simpelejärveen työntyvän Sikoharjun laella.

Bilund 1995:

Asuinpaikka löytyi inventoinnissa vuonna 1994. Sikoharju on niin sanotun Pikku Punkaharjun Simpelejärveen pistävä luoteispää. Harjun pohjois- ja länsipuolella avautuu Simpelejärvi ja eteläpuolella siihen liittyvä Anitsanlahti. Koillisessa harjua erottaa laajasta hiekkakankaasta noin sadan metrin levyinen notko. Harjun kärjessä on nykyisin matala, 70-72 mmpy oleva osa, joka on ilmeisesti paljastunut veden pinnan alta vasta Simpelejärven laskun jälkeen. Vanha harjun pää, joka on noin sadan metrin päässä niemen kärjestä, on jyrkkärinteinen ja korkeudeltaan noin 82 mmpy.

Löydöt on kerätty Sikoharjun laelta eri kohdista, joissa maan pinta on paljaana. Matalasta karkiosasta nousee osittain harjun rinteeseen leikattu polku harjun laella olevan tasanteen luoteispäähän. Kohdasta, jossa polku saavuttaa lakitasanteen, löytyi palanutta luuta ja iskosmainen kvartsi (koordinaattien ilmoittama paikka, KM 28745:1-2). Parikymmentä metriä etelämpää harjun laella kulkevan polun pinnalta löytyi palaneen saven kappaleita (KM 28745:3). Niiden alkuperä on epäselvä, sillä aivan löytökohdan eteläpuolella on siirretty maata. Polkua on pengerrytetty ja toisaalta harjun koillisrinnettä hieman leikattu sen juurella olevaa urheilukenttää rakennettaessa. Palaneen saven kappaleiden joukossa on yksi, joka eroaa toisista ainekseltaan, ja jossa on sileä pinta. Se saattaa olla keramiikkaa, mutta varmasti tätä ei voi päätellä, koska kyseessä on pieni muru. Viimeksi mainitusta paikasta noin 130 m kaakkoon, missä polku alkaa laskeutua harjun laelta viistosti itään, kohti Parikkalan kunnantalon pihaa, löytyi vielä yksi pala palanutta luuta (KM 28745:4).

Mitään tarkemmin ajoittavia löytöjä paikalta ei saatu, mutta löytöjen laatu on sellainen, että ne ovat todennäköisimmin esihistoriallisia. Ainakin harjun laen kärjessä on asuinpaikkaan viittaava löytökeskittymä, mutta vähäisessä määrin löytöjä on muuallakin harjun laella (yksittäisiä pieniä, iskosmaisista kvartseista oli muuallakin kuin edellä mainituissa kohdissa). Löytöjen hajanaisuus ja vähäinen määrä voi johtua siitä, että harjun laella on oleskeltu eri yhteyksissä lyhytaikaisesti ja satunnaisesti eri paikoilla. Toisaalta havaintomahdollisuudetkin olivat huonot: rikkoutuneita kohtia oli vähän ja ne olivat polkeutuneet kovaksi. Viimeisen löytöpaikan (KM 28745:4) kaakkoispuolella maan pinta oli ehjää, joten asuinpaikan mahdollisesta jatkumisesta siihen suuntaan ei voi sanoa mitään varmaa. Arvioitu pinta-ala sisältää vain lakitasanteen kärjessä olevan löytöalueen. Kaiken kaikkiaan harjun laella olevaa asuinpaikkaa on vaikea rajata ja sen merkittävyyttä päätellä ilman lisätutkimuksia. Tässä suhteessa se eroaa selvästi melko lähellä, mutta harjun rinteessä tasanteella olevasta asuinpaikasta Sikoharju A, ja on siksi erotettu eri kohteeksi.

Kartta 12.

Kunta: PARIKKALA  
Nimi : Niininiemenlahti

Kylä: Joukio  
Inv.nro: 28

Mj.tyyppi: asuinpaikka  
Ajoitus : kivitautinen

Luokka: 2

Kartta: 4123 06 Koordinaatit: Paikka Tarkkuus: +- 0  
X: 6824 99 Y: 4474 32 Z: 73 Z2: 74 Ala: 200 m<sup>2</sup>

Kunto : 2 (1=hyvä, 7=tuhottu) Uhanalaisuus: 2 (1=ei, 3=on)

Löydöt kärrytien leikkauksesta vanhasta rantatörmästä.  
Loivasti länteen laskevaa hiekkarinnettä harjun juurella.

Tutkija: Bilund Antti inventointi kk/vv 7/1994

Löydöt:

KM	28746:1	KVARTSI-ISKOKSIA	10 kpl
KM	28746:2	KVARTSI-ISKOKSIA	1 kpl
KM	28746:3	PALANUTTA LUUTA	7 kpl

Paikka sijaitsee Parikkalan kirkolta 1.7 km SE, Arkusjärven itärannalla.

Bilund 1995:

Asuinpaikka löytyi inventoinnissa vuonna 1994. Se sijaitsee loivasti länteen laskevalla hiekkarinteellä vanhalla rantatörmällä. Nykyinen Arkusjärven ranta on vajaan sadan metrin päässä lännessä. Ennen järvenlaskua Arkusjärvi on ilmeisesti ollut salmien kautta yhteydessä Simpelejärveen. Päälöytöpaikan kohdalla kohtalaisen tasaista maata on törmän päällä vain muutaman kymmenen metrin leveydeltä, sillä koillisessa kohoaa Vierevienharjun jyrkkä rinne. Rantatörmä kaartuu luoteeseen ja yhtyy kauempana harjun rinteeseen. Törmä on 1-1,5 m korkea ja melko jyrkkä. Etelässä törmä jatkuu noin 130 m päähän, missä sitä rajoittaa kallioinen mäki. Etelämpänä törmä on loivapiirteinen, korkeintaan metrin korkuinen. Tasaista kangasta on törmän päällä laajemmalti.

Pääosa löydöistä (KM 28746:1,3) on kerätty kohdasta, jossa harjun rinnettä viistosti leikkaava kärrytie leikkaa Simpelejärven vanhaa rantatörmää (koordinaattien ilmoittama paikka). Tietä ei ole varsinaisesti rakennettu, mutta se on uurtunut syvään törmän reunan kohdalla. Löytöjä oli tien pinnalla törmän reunan päällä ja törmästä valuneessa maassa. Noin 20 m etelämpänä on törmän päällä ainakin kaksi matalaa painannetta, jotka ulkonäkönsä perusteella voisivat olla asumuspainanteita. Näihin tehdyistä kahdesta koekuopasta löytyi kuitenkin heti turpeen alta paksu, erittäin hiilipitoinen kerros, joten painanteet lienevät hiilimiiluja.

Noin 50 m edellä mainitusta löytöpaikasta etelään törmän reunan päältä Niininiemenlahden rantaan menevän autotien eteläreunalta löytyi kvartsikappale KM 28746:2. Se oli alkuperäisen näköisessä, mutta autonrenkaiden sekoittamassa maassa pysäköintipaikkana käytetyllä alueella noin 1,5 m varsinaisen tien reunan ulkopuolella. Muutamista lähiympäristöön tien molemmille puolille tehdyistä koekuopista ei tullut



löytöjä, mutta maa oli joissakin selvästi likaista. Likaisuus ei kuitenkaan välttämättä ole esihistoriallisen ihmistoiminnan tulosta, sillä aluetta käytetään uimarannan pysköintialueena, ja maan pinta on voinut rikkoutua ja maa likaantua ja sekoittua melko äskettäinkin, vaikka se nyt olikin koekuoppien kohdalta sammalen peitossa.

Asuinpaikan jatkuminen rantaan menevälle tielle asti etelään on siis todennäköistä, mutta ei aivan varmaa. Maasto jatkuu asuinpaikaksi hyvin sopivana tiestä vielä lähes sata metriä etelään, mutta tällä alueella tarkastetuista muutamista tuulenskaatojen juurakoista ei löytynyt mitään. Arvioitu pinta-ala sisältää vain ensiksi mainitun löytöpaikan lähiympäristön.

Kartta 10.

Kunta: PARIKKALA  
Nimi : Kärikkä

Kylä: Savikumpu  
Inv.nro: 29

Mj.tyyppi: asuinpaikka  
Ajoitus : kivikautinen

Luokka: 2

Kartta: 4124 04 Koordinaatit: Paikka Tarkkuus: +- 0  
X: 6833 45 Y: 4474 28 Z: 74 Z2: 0 Ala: 1000 m<sup>2</sup>

Kunto : 5 (1=hyvä, 7=tuhottu) Uhanalaisuus: 2 (1=ei, 3=on)

Löydöt tien varrelta ojasta ja viereiseltä pellolta.  
Tasaista hiekkakangasta vanhan rantatörmän päällä.

Tutkija: Bilund Antti	inventointi	kk/vv	7/1994
Tutkija: Bilund Antti	inventointi	kk/vv	5/1995

-----  
Löydöt:

KM	28747:1	SAVIASTIANPALOJA	1 kpl
KM	28747:2	SAVIASTIANPALOJA	1 kpl
KM	28747:3	SAVIASTIANPALOJA	1 kpl
KM	28747:4	SAVIASTIANPALOJA	1 kpl
KM	28747:5	SAVITIIIVISTETTÄ	10 kpl
KM	28747:6	KUONAA	1 kpl
KM	28747:7	KVARTSI-ISKOKSIA	4 kpl
KM	28747:8	PALANUTTA LUUTA	3 kpl
KM	28747:9	KVARTSIESINE	1 kpl
KM	28747:10	KVARTSI-ISKOKSIA	1 kpl

-----

Paikka sijaitsee Parikkalan kirkolta 7.3 km N, Simpelejärven Lemmikonselän pohjoisrannalla, Koirajoen suulla, sen länsipuolella.

Bilund 1996:

Asuinpaikka löytyi inventoinnissa vuonna 1994, ja se tarkastettiin uudelleen keväällä 1995. Asuinpaikka sijaitsee Simpelejärven vanhalla rantatörmällä. Törmä on paikalla WNW-ESE-suuntainen, 1-1,5 m korkea ja sen reuna on paikoin lievästi vallimainen. Törmän päällä maasto on tasaista kangasta, maaperä hietaa, paitsi aivan törmän reunalla hiekkaa. Koirajoki laskee löytöalueen itäpuolella Simpelejärveen törmää vastaan kohtisuorasti. Joki on uurtanut hiekkamaahan kanjonimaisen uoman. Törmän reunan päällä sen suuntaisena kulkee itään, Niemen taloon vievä tie. Tien ja törmän reunan välinen alue (leveys noin 10 m) on ehjää lukuunottamatta vesijätöllä oleville omakotitaloille vieviä teitä (talot uusia, ei karttaliitteessä). Tien pohjoispuolella on peltoa. Löytöalueen itäosassa tie tekee mutkan etelään ja laskeutuu törmältä vesijätölle. Tien mutkan ja Koirajoen välissä törmän reunalla on vanhempi omakotitalo.

Löydöt KM 28747:1-10 on kerätty vuonna 1994 törmän päällä olevan pellon eteläreunassa olevasta ojasta, osittain tien, osittain törmän reunalla olevan omakotitalon pihan kohdalta. Päälöytöalue oli koordinaattipisteen x=683345, y=447428 ympäristössä noin 50 m matkalla. Kaksi kvartssia (KM 28747:9-10)

löytyi samasta ojasta noin 150 m lännenpää. Vuonna 1994 havaintomahdollisuudet olivat huonot, sillä pellon ollessa viljelyksessä paljasta maan pintaa oli näkyvissä vain ojan seinämissä.

Koska kohde vaikutti mielenkiintoiselta varsinkin vuonna 1994 löytyneiden kahden pyyntikulttuurien asuinpaikoilla yleensä esiintyvistä tyypeistä selvästi poikkeavan ("rautakauden tyyppin") keramiikan palan (KM 28747:3-4) vuoksi, se tarkastettiin uudelleen pellon ollessa kynnetyssä keväällä 1995. Pellolla oli havaittavissa palaneita kiviä, rautakuonaa ja saviastianpaloja noin 25 m säteellä edellä mainitusta koordinaattipisteestä. Jonkin verran löytöjä oli kauempanakin, jopa 50 m päässä pohjoisessa. Keramiikkaa oli kuitenkin niukasti ja se oli pieninä paloina ja pääasiassa saman tyyppistä kuin löydöt KM 28747:3-4. Muutamia ojan lähistöllä havaittuja kvartsi-iskoksia lukuun ottamatta selvästi esihistoriallisia löytöjä ei näkynyt. Törmän reunan päällä olevan omakotitalon kasvimaalla, talon itäpuolella, Koirajoen rannalla ei näkynyt mitään. Löytöalue ei myöskään näyttänyt jatkuvan yhtenäisenä länteen, kvartsien KM 28747:9-10 löytöpaikalle asti. Vuonna 1995 ei otettu talteen uusia löytöjä.

Paikalla on ilmeisesti kivikautisen tyyppinen asuinpaikka törmän reunan lähellä. Se ei ilmeisesti ulotu kovin kauas pellolle tien pohjoispuolelle. Tie on osittain tuhonnut asuinpaikkaa, mutta sen ja törmän reunan välissä on ehjääkin aluetta. Paikalla on asuttu myöhemminkin, ilmeisesti historiallisella ajalla. Keramiikkalöydöt KM 28747:3-4 ja mahdollisesti myös rautakuona kuuluvat tähän vaiheeseen. Vuonna 1994 Kärikkä oli ainoa tämän tyyppinen kohde Parikkalassa. Vuonna 1995 löytyi useita muita, osa paljon runsaslöytöisempiä. Näistä Kärikkä poikkeaa siinä, ettei se sijaitse historiallisen ajan tunnetun kyläasutuksen keskeisillä alueilla. Isojakokartan mukaan paikalla näyttäisi kuitenkin olleen viime vuosisadan alkupuolellakin jonkinlainen asumus, ehkä torppa tai muu sellainen.

Kartta 23.

Kunta: PARIKKALA  
Nimi : Kitkalahti

Kylä: Rautalahti  
Inv.nro: 30

Mj.tyyppi: asuinpaikka  
Ajoitus : kivikautinen

Luokka: 2

Kartta: 4124 04 Koordinaatit: Paikka Tarkkuus: +- 0  
X: 6835 85 Y: 4478 03 Z: 74 Z2: 75 Ala: 200 m<sup>2</sup>

Kunto : 3 (1=hyvä, 7=tuhottu) Uhanalaisuus: 2 (1=ei, 3=on)

Löydöt pellostä.

Etelään pistävä hiekkaniemeke entisen lahden suulla.

Tutkija: Bilund Antti inventointi kk/vv 7/1994

Löydöt:

KM 28748:0 KVARTSI-ISKOKSIA 5 kpl

Paikka sijaitsee Parikkalan kirkolta 10.8 km NE, Rautalahden suulla, sen etelärannalla.

Bilund 1996:

Asuinpaikka löytyi inventoinnissa vuonna 1994. Se sijaitsee juuri Simpelejärven laskua edeltäneen rantaviivan yläpuolella, hiekkaisen niemekkeen etelään pistävässä kärjessä. Kaakossa on noin hehtaarin laajuinen suppa, jonka kapea notkelma niemekkeen eteläpuolella yhdistää lännessä olevaan Seiväslahden vesijättöön. Peruskartalla 72,5 mmpy korkeuskäyrä osoittaa edellä mainitut maaston muodot. Ennen Simpelejärven laskua suppa on ilmeisesti ollut pieni lahti luoteeseen työntyvän niemen länsirannalla ja asuinpaikka sen suulla. Nykyisin etelästä, Rautalahden kylätieltä tuleva tie kulkee notkelman poikki ja hiekkaniemekkeen kautta koilliseen Simpelejärven rantaan. Tien länsipuolella on notkon ja niemekkeen kohdalla kaistale metsää ja pensaikkoista joutomaata. Tien itäpuoli, suppa ja sen reunat ovat viljelysmaata. Tarkastusaikana se oli laitumena lukuunottamatta tien vieressä, niemekkeen kärjestä pohjoiseen ollutta kapeaa kaistaletta, joka oli perunapeltona.

Löydöt on kerätty perunapellosta parin aarin alalta. Kohtalaisen hyvistä havaintomahdollisuuksista huolimatta tarkastetulta alueelta löytökohdan välittömästä läheisyydestä ja kauempaa pohjoisesta ei löytynyt kuin vähän kvartsi-iskoksia. Asuinpaikan laajuuden selvittämiseksi ei ollut mahdollista tutkia niemekkeen länsilaitaa pellon reunaa kulkevan tien länsipuolella, eikä laidunta niemekkeestä itään. Toisaalta maaston muotojen perusteella asuinpaikan keskeisen alueen olettaisi olevan juuri niemekkeen kärjessä. Asuinpaikka vaikuttaa siis löytöjen määrän ja löytöalueen laajuuden perusteella melko vähäiseltä. Koska asuinpaikka on pellolla, maanmuokkaus on tuhonnut sen osittain.

Kartta 26.

Kunta: PARIKKALA  
Nimi : Hassonlahti

Kylä: Kinnarniemi  
Inv.nro: 31

Mj.tyyppi: asuinpaikka  
Ajoitus : kivikautinen

Luokka: 2

Kartta: 4124 04 Koordinaatit: Paikka Tarkkuus: +- 0  
X: 6837 76 Y: 4478 35 Z: 75 Z2: 0 Ala: 200 m<sup>2</sup>

Kunto : 4 (1=hyvä, 7=tuhottu) Uhanalaisuus: 2 (1=ei, 3=on)

Löydöt tieleikkauksesta vanhasta rantatörmästä.  
Tasamaata, hiekkaa-hietaa. Lännessä talo, pohjoisessa pelto.

Tutkija: Bilund Antti inventointi kk/vv 7/1994

-----  
Löydöt:

KM	28749:1	KVARTSIESINE (?)	1 kpl
KM	28749:2	KVARTSI-ISKOKSIA	6 kpl

-----

Paikka sijaitsee Parikkalan kirkolta 12.7 km N, Simpelejärven Hassonlahden pohjoisrannalla.

Bilund 1996:

Asuinpaikka löytyi inventoinnissa vuonna 1994. Se sijaitsee Simpelejärven laskua edeltäneen rantatörmän reunalla. Törmä on noin 2 m korkea ja jyrkkä. Lännessä törmä kaartaa vähitellen etelään, Hassonlahden pohjan ympäri (noin 300 m päässä) samalla mataloituen. Itään se jatkuu jokseenkin suorana pari sataa metriä. Törmän alla on hiekkaista vesijättöä, jolla kasvaa nuorta sekametsää. Hassonlahden ranta on noin 200 m päässä etelälounaassa. Törmän päällä maasto on tasaista kangasta. Maaperä on pinnalta lähinnä hienoa hiekkaa-hietaa. Löytöpaikan länsipuolella on omakotitalon pihapiiri, pohjoisesta ulottuu lähelle pellon kulma ja idässä on nuorta metsää. Lännessä tulee omakotitalon pohjoispuolitse tie (ei näy karttaliitteessä), joka pellon eteläkulmassa kääntyy etelään, leikkaa törmän kohtisuoraan ja laskeutuu vesijätölle.

Kaikki löydöt on kerätty tieleikkauksen seinämistä ja leikkauksesta pois työnnetystä maasta. Tien varsilla ja ojissa törmän alla tai yli viiden metrin päässä reunasta sen yläpuolella näkynyt mitään merkkejä asuinpaikasta. Omakotitalon länsipuolella edellä mainittu tie kulkee osittain aivan törmän reunan päällä, mutta sieltä tien varsilta ei löytynyt mitään. Aivan löytöpaikan vieressä sen länsipuolella olevaa omakotitalon pihapiiriä ei tarkastettu. Asuinpaikan jatkumisesta itään, metsän puolelle, ei ilman lisätutkimuksia voi sanoa mitään. Törmä kuitenkin jatkuu tälläkin suunnalla asuinpaikan kannalta sopivana.

Arvioitu laajuus 200 m<sup>2</sup> sisältää vain löytöjen perusteella todetun alueen tienleikkauksen välittömässä läheisyydessä. Jos asuinpaikka on näin suppea, tieleikkaus on tuhonnut sitä melko pahoin.

Kartta 26.

Kunta: PARIKKALA  
Nimi : Niemenmäki

Kylä: Kaukola  
Inv.nro: 32

Mj.tyyppi: asuinpaikka  
Ajoitus : kivikautinen

Luokka: 2  
ka 2, asb

Kartta: 4123 06 Koordinaatit: Paikka Tarkkuus: +- 0  
X: 6828 81 Y: 4477 49 Z: 75 Z2: 77 Ala: 300 m<sup>2</sup>

Kunto : 3 (1=hyvä, 7=tuhottu) Uhanalaisuus: 2 (1=ei, 3=on)

Löydöt tien varrelta ojasta.  
Loivasti länteen laskevaa hiekkarinnettä.

Tutkija: Bilund Antti inventointi kk/vv 7/1994

-----  
Löydöt:

KM	28750:1	SAVIASTIANPALOJA	2 kpl
KM	28750:2	SAVIASTIANPALOJA	13 kpl
KM	28750:3	SAVIASTIANPALOJA	1 kpl
KM	28750:4	SAVIASTIANPALOJA	1 kpl
KM	28750:5	KVARTSI-ISKOKSIA	4 kpl

-----

Paikka sijaitsee Parikkalan kirkolta 5.1 km NE, Siikalahden itärannalla, Siikalahden ylittävän pengertien kohdalla, noin 100 m Niemenmäen talosta länteen.

Bilund 1996:

Asuinpaikka löytyi inventoinnissa vuonna 1994. Se sijaitsee harjumaisen hiekkamuodostuman Siikalahteen laskevalla länsirinteellä. Löytöalue on on rinteiden loivasti laskevalla osalla (arviolta korkeusvälillä 74-79 mmpy). Ylemmänä rinne jyrkkenee, ja harjanteen laki on noin tasolla 90 mmpy. Jonkin verran löytöalueen alapuolella on selvä, noin metrin korkuinen rantatörmä ja sen alla Simpelejärven laskussa syntynyt, pelloksi raivattu vesijättö Siikalahden rannalla.

Löydöt on kerätty Siikalahden yli Kaukolaan tulevan tien varrelta ojan seinämistä. Tien pohjoispuolisessa ojassa oli melkoisen runsaasti keramiikkaa ja jonkin verran iskoksia noin 25 m matkalla 75 mmpy käyrän yläpuolella. Rinne jatkuu loivana jonkin matkaa löytövyöhykkeeltä ylös ja alas, mutta näillä suunnilla löytöjä ei näkynyt. Toisaalta ojakin oli ylempänä ja alempana ruuhottunut, samoin tien eteläpuolella. Tien sivuilla havaintomahdollisuuksia ei ollut.

Löydät koostuvat pääasiassa koristeaiheiltaan melko vaihtelevasta tyyppillisestä kampakeramiikasta. Mukana on myös yksi koristelematon asbestisekoitteinen pala, jota tuskin voi tarkemmin ajoittaa.

Ilmoitettu laajuus (300 m<sup>2</sup>) sisältää vain havaitun löytöalueen tien laidassa. Inventoinnin yhteydessä ei ollut mahdollista selvittää ulottuuko asuinpaikka laajemmalle samalla tasolla rinteessä eli pohjois-etelä-suunnassa. Maasto jatkuu pari sataa metriä kumpaankin suuntaan samanlaisena loivasti laskevana tasanteena ja on siten asuinpaikaksi hyvin sopivaa. Löytöjen runsaus ja esiintyminen pitkällä matkalla tien suunnassa (rinteen laskusuuntaa vastaan kohtisuorassa) tuntuisi myös viittaavan laajempaan asuinpaikkaan. Maasto on melko ehjää, joskin tien eteläpuoli ja kapea kaista pohjoispuolella on ollut viljeltyä. Etelässä on nykyisinkin peltoa. Kauempana pohjoisessa on mäntymetsää.

Kartta 14.



Kunta: PARIKKALA  
Nimi : Petäjäpelto

Kylä: Kinnarniemi  
Inv.nro: 33

Mj.tyyppi: asuinpaikka  
Ajoitus : kivikautinen

Luokka: 2

Kartta: 4124 07 Koordinaatit: Paikka Tarkkuus: +- 0  
X: 6838 85 Y: 4480 07 Z: 74 Z2: 75 Ala: 2000 m<sup>2</sup>

Kunto : 3 (1=hyvä, 7=tuhottu) Uhanalaisuus: 2 (1=ei, 3=on)

Löydöt useista kohdin pellolta ja tien varrelta ojasta.  
Tasaista hiekka- ja hietamaata vanhan rantatörmän päällä.

Tutkija: Bilund Antti inventointi kk/vv 5/1995

Löydöt:

KM	29311:1	SAVIASTIANPALOJA	3 kpl
KM	29311:2	KVARTSI-ISKOKSIA	7 kpl
KM	29311:3	KVARTSI-ISKOKSIA	1 kpl
KM	29311:4	KVARTSI-ISKOKSIA	10 kpl

Paikka sijaitsee Parikkalan kirkolta 14.4 km NE, Simpelejärven pohjoisimpaan pohjukkaan, Lahdenpohjaan johtavan, nyt lähes kuivuneen Kinnarsalmen itärannalla.

Bilund 1995:

Asuinpaikka löytyi inventoinnissa 1995. Se sijaitsee Simpelejärven vanhalla rantatörmällä Kinnarsalmen entisellä itärannalla. Törmä on alueella lähinnä pohjois-etelä-suuntainen, etelässä yli kaksi metriä korkea ja jyrkkä, pohjoisessa hieman matalampi ja loivempi. Maaperä on lajittunutta hiekkaa-hietaa, etelässä puhtaampaa hiekkaa. Törmän päällä on tasaista peltoa, samoin sen alla vesijätöllä. Löytöalueen eteläpäässä lounaasta koilliseen kulkeva kylätie leikkaa törmää noustessaan sen päälle. Tieltä noin 80 m pohjoiseen törmän reunan päällä on lato. Ladon ja tien välissä törmän reunalla on kapea (noin 10 m) kaistale viljelemätöntä maata. Aivan tien reunassa, sen pohjoispuolella on noin 10 m levyinen törmän reunaan kaivettu hiekkakuoppa. Tien eteläpuolelle törmän reunaan on kasattu ilmeisesti pellolta koottuja kiviä. Mahdollisesti tälläkin kohtaa on aiemmin kaiveltu maata.

Paikalla oli havaittavissa asuinpaikkalöytöjä noin 200 m matkalla tieltä pohjoiseen. Kvartsi-iskoksia oli useina tihentyminä, voimakkaimmat aivan tien pohjoispuolella (KM 29311:2, x = 6838 78-81) ja törmän päällä olevasta ladosta pohjoiseen (KM 29311:4, x = 6838 87-94). Löytöjä oli näiden välilläkin, vaikka havaintomahdollisuudet olivat huonommat (KM 29311:3, x = 6838 84). Kvartsien yhtenäinen esiintyminen näytti loppuvan pohjoisessa noin tasolle x = 6838 97, mutta pari yksittäistä oli vielä pohjoisempaanakin (x = 6839 00). Iskoksia näytti olevan 10-15 m levyisellä kaistalla törmän reunalla. Keramiikkaa löytyi yhteensä kolme palaa (KM 29311:1), kaikki aivan tien vierestä, kaksi itse asiassa tien viereisen ojan seinämästä. Tien eteläpuolista aluetta ei ollut mahdollista tarkastella, koska pelto oli siellä nurmella. Asuinpaikan jatkuminen sinne näyttää kuitenkin todennäköiseltä.

Kartta 28.

Kunta: PARIKKALA  
Nimi : Ristisalmi

Kylä: Kinnarniemi  
Inv.nro: 34

Mj.tyyppi: asuinpaikka  
Ajoitus : kivikautinen

Luokka: 2

Kartta: 4124 07 Koordinaatit: Paikka Tarkkuus: +- 0  
X: 6839 51 Y: 4480 05 Z: 74 Z2: 0 Ala: 200 m<sup>2</sup>

Kunto : 4 (1=hyvä, 7=tuhottu) Uhanalaisuus: 2 (1=ei, 3=on)

Löydöt pellolta.  
Tasaista hiekkamaata vanhan rantatörmän päällä.

Tutkija: Bilund Antti inventointi kk/vv 5/1995

Löydöt:  
KM 29312:0 KVARTSI-ISKOKSIA 10 kpl

Paikka sijaitsee Parikkalan kirkolta 15.0 km NE, Simpelejärven pohjoisimpaan pohjukkaan, Lahdenpohjaan johtavan, nyt lähes kuivuneen Kinnarsalmen eli Ristisalmen itärannalla.

Bilund 1995:

Asuinpaikka löytyi inventoinnissa 1995. Se sijaitsee Kinnarsalmen entisellä itärannalla vanhalla rantatörmällä. Törmä on lähinnä etelä-pohjois-suuntainen. Se on parin metrin korkuinen, löytöpaikan kohdalla loivemmin laskeva kuin ympäristössä. Maaperä on hiekkaa. Törmän päällä on tasaista peltoa. Alapuolella on löytöpaikan kohdalla peltoa, mutta etelämpänä nuorta lehtimetsää. Pohjoisessa on nyttemmin puretun ladon paikka.

Törmän reunalta löytyi kvartsi-iskoksia noin 20 m matkalta. löytöalue ulottui noin 10 m päähän törmän reunasta. Löytöpaikka on aivan tilojen 8:58 ja 8:56 (karttaliitteessä 8:46 ja 8:40) rajan pohjoispuolella. Tarkastusaikana rajan pohjoispuoli oli kynnetty ja havaintomahdollisuudet hyvät. Eteläpuoli oli nurmella, joten asuinpaikan ulottuvuudesta tällä suunnalla ei voi sanoa mitään varmaa. Todennäköisesti asuinpaikka kuitenkin jatkuu ainakin jonkin matkaa rajan eteläpuolelle.

Kartta 28.

Kunta: PARIKKALA  
Nimi : Niittylä B

Kylä: Kinnarniemi  
Inv.nro: 35

Mj.tyyppi: asuinpaikka  
Ajoitus : kivikautinen

Luokka: 2

Kartta: 4124 04 Koordinaatit: Paikka Tarkkuus: +- 0  
X: 6837 76 Y: 4477 80 Z: 75 Z2: 0 Ala: 200 m<sup>2</sup>

Kunto : 3 (1=hyvä, 7=tuhottu) Uhanalaisuus: 2 (1=ei, 3=on)

Löydöt pellolta.

Tasaista hiekkamaata vanhan rantatörmän päällä.

Tutkija: Bilund Antti inventointi kk/vv 5/1995

Löydöt:

KM 29313:0 KVARTSI-ISKOKSIA 7 kpl

Paikka sijaitsee Parikkalan kirkolta 12.5 km N, Rautalahdessa Hassonlahden perukasta 350 m länteen ja Niittylän talosta 100 m luoteeseen.

Bilund 1995:

Asuinpaikka löytyi inventoinnissa 1995. Se sijaitsee Simpelejärven vanhalla rantatörmällä, joka nyt laskee Majojienjoen laaksoon. Törmä on asuinpaikan kohdalla pohjois-etelä- suuntainen, varsin korkea (3-4 m). Törmän päällä maasto on tasaista hiekkakangasta, joka nyt on peltona. Myös törmän rinne ja alla oleva vesijättö on viljeltyä.

Paikalta löytyi kynöspelloilta kvartsi-iskoksia noin 20 m matkalta törmän reunalta. Löytöalue ulottui noin 10 m päähän törmän reunalta. Iskoksia oli runsaasti varsinkin aivan tilan rajan lähellä, mutta ne vähenivät etelään mentäessä ja lähempänä Niittylän taloa ei enää löytynyt mitään. Tilan rajan pohjoispuolella (tilan 18:4 maalla) pelto oli nurmella, joten asuinpaikan laajuudesta sillä suunnalla ei ole tietoa. Pellon laidassa olevan ladon tienoilla oli jonkin verran paljasta maata, mutta merkkejä asuinpaikasta ei näkynyt.

Kartta 26.

Kunta: PARIKKALA  
Nimi : Jokela

Kylä: Kinnarniemi  
Inv.nro: 36

Mj.tyyppi: asuinpaikka  
Ajoitus : kivikautinen

Luokka: 2

Kartta: 4124 04 Koordinaatit: Paikka Tarkkuus: +- 0  
X: 6837 32 Y: 4477 63 Z: 75 Z2: 0 Ala: 300 m<sup>2</sup>

Kunto : 5 (1=hyvä, 7=tuhottu) Uhanalaisuus: 2 (1=ei, 3=on)

Löydöt pellolta valtatie molemmilta puolin.  
Luoteeseen työntyvä hiekkaniemeke, jonka tie katkaisee.

Tutkija: Bilund Antti	inventointi	kk/vv	7/1994
Tutkija: Bilund Antti	inventointi	kk/vv	5/1995

-----  
Löydöt:

KM	29314:1	KIVILAJIKAAVIN	1 kpl
KM	29314:2	KVARTSI-ISKOKSIA	4 kpl

-----

Paikka sijaitsee Parikkalan kirkolta 12.0 km N, Rautalahden ja Hassonlahdem välissä olevan Koiralan-  
niemen (eli Kontioniemen) länsireunalla, 100 m Majojienjoesta itään, valtatie molemmilla puolilla.

Bilund 1995:

Valtatieltä Jokelan taloon kääntyvän tien risteyksen kaakkoispuolelta pellon laidasta löytyi inventoinnin  
alkuvaiheessa kesällä 1994 kivilajikaavin (KM 29314:1). Pellot valtatie molemmin puolin olivat vilje-  
lyksessä, eikä tarkempia havaintoja voinut tehdä. Kesällä 1995 valtatie luoteispuolella oleva pelto oli  
kynnetty ja siitä löytyi kvartsi-iskoksia (KM 29314:2).

Asuinpaikka sijaitsee luoteeseen työntyvällä hiekkaniemekkeellä. Ennen Simpelejärven laskua se on ollut  
pieni niemi etelään avautuvan lahden suulla. Lahden paikalla on nyt Majojienjoen laakso. Maaperä on  
niemekkeen laella hiekkaista harjusoraa, mutta niemekkeen kärjessä ja alempana rinteillä hienojakoisem-  
paa. Tien luoteispuolella löydöt näyttivät rajoittuvan hiekkaiselle alueelle. Kaakossa asuinpaikan ulottu-  
vuuden selvittäminen edellyttää paikan tarkastamista pellon ollessa kynnettyä. Valtatie rakentaminen  
on joka tapauksessa tuhonnut pahoin asuinpaikkaa.

Kartta 26.

Kunta: PARIKKALA  
Nimi : Kontiosaari

Kylä: Rautalahti  
Inv.nro: 37

Mj.tyyppi: asuinpaikka  
Ajoitus : kivikautinen

Luokka: 2

Kartta: 4124 04 Koordinaatit: Paikka Tarkkuus: +- 0  
X: 6837 10 Y: 4478 36 Z: 73 Z2: 74 Ala: 300 m<sup>2</sup>

Kunto : 4 (1=hyvä, 7=tuhottu) Uhanalaisuus: 1 (1=ei, 3=on)

Löydöt kynnösvaroista metsitetyltä pellolta törmän päältä.  
Kaakkoon pistävä hiekkainen moreeniniemeke.

Tutkija: Bilund Antti inventointi kk/vv 5/1995

-----  
Löydöt:

KM	29315:1	PII-ISKOS	1 kpl
KM	29315:2	KVARTSIITTI-ISKOS	1 kpl
KM	29315:3	KVARTSI-ISKOKSIA	8 kpl

-----

Paikka sijaitsee Parikkalan kirkolta 12.1 km N, Simpelejärven Hassonlahden suulla olevan Kontiosaaren kaakkoisrannalla.

Bilund 1995:

Asuinpaikka löytyi inventoinnissa 1995. Se sijaitsee saaren kaakkoisosassa. Paikalla on ennen Simpelejärven laskua ollut, kaakkoon pistävä moreeniniemeke, jonka etelä- ja itäreunoilla on 1-1,5 m korkuiset kivikkoiset rantatörmät. Niemeke on ilmeisesti jatkunut kivikoisena särkkänä noin 60 m löytöpaikasta kaakkoon olevaan pieneen kumpareeseen, joka on ollut saarena.

Niemeke on ollut peltona, mutta siihen on istutettu äskettäin koivun taimia. Tarkastusaikana paljasta maan pintaa oli vielä kynnösvaroissa näkyvillä melko paljon. Varsinkin niemekkeen kärjestä ja itäreunalta 30 m metrin matkalta törmän suunnassa ja noin kymmenen metrin leveydeltä törmän reunasta löytyi iskoksia. Niemekkeen eteläreunalta löytyi lisäksi pari iskosta.

Kartta 26.

Kunta: PARIKKALA  
 Nimi : Pieni Vääräjoki A

Kylä: Kinnarniemi  
 Inv.nro: 38

Mj.tyyppi: asuinpaikka  
 Ajoitus : kivikautinen

Luokka: 2

Kartta: 4124 05 Koordinaatit: Paikka Tarkkuus: +- 0  
 X: 6842 02 Y: 4479 39 Z: 75 Z2: 77 Ala: 500 m<sup>2</sup>

Kunto : 3 (1=hyvä, 7=tuhottu) Uhanalaisuus: 2 (1=ei, 3=on)

Löydöt pellonlaidalta vanhan rantatörmän rinteestä ja alta.  
 Hiekkakangasta, kaakkoon laskeva törmä.

Tutkija: Bilund Antti inventointi kk/vv 5/1995

Löydöt:

KM	29316:1	KVARTSIKAAVIN	1 kpl
KM	29316:2	KVARTSI-ISKOKSIA	2 kpl

Paikka sijaitsee Parikkalan kirkolta 17.0 km N, Simpelejärven pohjoisimman pohjukan, Lahdenpohjan luoteisrannalla, Pienen Vääräjoen suun koillispuolella.

Bilund 1995:

Asuinpaikka löytyi inventoinnissa 1995. Löydöt on kerätty Simpelejärven laskua edeltävän rantatörmän rinteestä ja juurelta. Kauimpaa idästä löytyi kaavin (KM 29316:1) aivan törmän juuresta pellon laidasta (x=684203, y=447942, pellon itäosa on karttaliitteessä merkitty lehtimetsäksi). Kvartsi-iskokset (KM 29316:2) löytyivät törmän rinteestä, toinen pellolle laskeutuvalla tieltä ja toinen siitä noin 30 m länsilounaaseen (x=684201, y=447936), missä pelto ulottuu törmän yläreunaan.

Löytöjä on siis noin 50 m matkalta, mutta vähän. Löytöjen niukkuuteen vaikuttanee se, että törmän päällä oli näkyvissä hyvin vähän paljasta maan pintaa. Noin 10 metrin päässä törmän reunasta kulkevan Putikko-Kirjavala-tien ojatkin olivat niin sammaloituneet, ettei niistä voinut tehdä havaintoja. Tien kummallakin puolella kasvaa mäntymetsää, törmän reunalla nuorta ja tien pohjoispuolella vanhaa. Muutamia kymmeniä metrejä tiestä pohjoiseen on 77-78 mmpy tasolla matalia törmiiä ja valleja, joiden tienoilla on pari asumuspainanteen näköistä muodostumaa. Niihin tehdyistä muutamista koekuopista ei tullut mitään löytöjä. Asuinpaikan ulottuvuudesta idässä ei ole tietoa. Noin 30 m päässä itäisimmästä löytöpaikasta on Saaren kunnan raja ja sen takana havaintomahdollisuudet olivat huonot. Lounaassa Pienen Vääräjoen varrella sen sijaan oli runsaasti erilaisia kaivantoja ja muuten rikkoutunutta maan pintaa. Joen kummallakaan puolella ei näkynyt merkkejä asuinpaikasta. Asuinpaikan alueeksi on arvioitu tien ja törmän välinen alue löytöpaikkojen kohdalla. Tämä alue on melko hyvin säilynyt, mutta tie on voinut osittain tuhota asuinpaikkaa.

Kartta 29.



Kunta: PARIKKALA  
Nimi : Kopsanranta

Kylä: Järvenpää  
Inv.nro: 39

Mj.tyyppi: asuinpaikka  
Ajoitus : kivikautinen

Luokka: 2

Kartta: 4123 03 Koordinaatit: Paikka Tarkkuus: +- 0  
X: 6829 92 Y: 4469 61 Z: 74 Z2: 75 Ala: 2000 m<sup>2</sup>

Kunto : 4 (1=hyvä, 7=tuhottu) Uhanalaisuus: 2 (1=ei, 3=on)

Löydöt kynnöspellolta.

Kaakkoon laskeva rinne, alla törmä. Hiekkansekaista moreenia.

Tutkija: Miettinen Timo	inventointi	kk/vv	0/1979
Tutkija: Bilund Antti	inventointi	kk/vv	5/1995

Löydöt:

KM	29317:0	KVARTSI-ISKOKSIA	10 kpl
Koits	0:0	SIIMANPAINO (?)	1 kpl

Paikka sijaitsee Parikkalan kirkolta 5.1 km NW, Simpelejärven Tarvassaaren kaakkoisrannalla.

Bilund 1995:

Maanviljelijä Aarne Repo löysi 24.9.1958 siimanpainoksi tulkitun kiviesineen tilansa maalta Kopsanrannan pellostä. Timo Miettinen tarkasti paikan inventoinnin yhteydessä 1979 (kohde 98 Peltoniemi) ja totesi, että se oli maastoltaan asuinpaikaksi sopiva. Pelto oli kuitenkin niin nurmettu että havaintoja mahdollisesta asuinpaikasta voinut tehdä. Nyt pelto oli osittain kynnetty ja siltä löytyi kvartseja.

Kopsanrannan pellon luoteisosa on loivasti kaakkoon viettävää rinnettä. Pellon keskiosan poikki kulkee koillisesta lounaaseen ja edelleen etelään kaartuen jyrkempi törmä. Se ei ehkä ole varsinainen rantamuodostuma, mutta ranta on kuitenkin ennen järvenlaskua ilmeisesti ollut sen kohdalla. Maaperä on perusainekseltaan melko hienojakoista, vähäkivistä moreenia.

Siimanpaino on löytynyt pellon yläreunasta, sen keskiosasta. Tältä alueelta ei nyt löytynyt mitään. Kvartsi-iskoksia oli eniten pellon koillislaidalla edellä mainitun törmän reunan päällä. Iskoksia oli kuitenkin myös kauempana törmästä, jopa lähellä pellon pohjoiskulmaa. Pellon koillislaidalla oli erityisesti suuria lohkottuja ruusukvartsin kappaleita. Iskoksia oli myös kauempana koillislaidasta törmän reunalla, kauimmaisat jokseenkin pellon keskellä. Vaikka löydöt keskittyvät pellon koillislaitaan, asuinpaikka ei todennäköisesti jatku kovin kauas pellon ulkopuolelle. Maaperä muuttuu noin 10 m päässä pellon laidasta kiviseksi. Hieman kauempana on rannalla oleville mökeille menevä tie, eikä sen tienoilla näy mitään merkkejä asuinpaikasta.

Kartta 19.

Kunta: PARIKKALA  
 Nimi : Muikunmäki

Kylä: Kangaskylä  
 Inv.nro: 40

Mj.tyyppi: asuinpaikka  
 Ajoitus : kivikautinen

Luokka: 2

Kartta: 4123 03 Koordinaatit: Paikka Tarkkuus: +- 0  
 X: 6829 07 Y: 4466 33 Z: 75 Z2: 77 Ala: 500 m<sup>2</sup>

Kunto : 4 (1=hyvä, 7=tuhottu) Uhanalaisuus: 2 (1=ei, 3=on)

Löydöt kynnöspelloilta.  
 Itään laskevaa hiekkarinnettä.

Tutkija: Bilund Antti inventointi kk/vv 5/1995

Löydöt:  
 KM 29318:0 KVARTSI-ISKOKSIA 15 kpl

Paikka sijaitsee Parikkalan kirkolta 7.4 km W, Simpelejärven luoteisrannalla Muikkulahden pohjukassa.

Bilund 1995:

Asuinpaikka löytyi inventoinnissa 1995. Se sijaitsee itään, kohti Muikkulahden pohjukkaa laskevalla hiekkarinteellä. Rinne on löytöalueen pohjoisosassa loiva, mutta muuttuu jyrkemmäksi etelään, kohti nykyistä Muikkulahden rantaa siirryttäessä. Lännessä on kallioinen mäki ja sen kärjessä, Muikkulahden rannalla Lahdenperän talo. Pohjoisessa ja koillisessa on Muikkulahden rannoilla kumpuilevaa hiekkakan-gasta.

Paikalta löytyi kynnöspellosta kvartsi-iskoksia noin 50 metrin matkalta Melkonniementieltä Lahdenperän taloon kääntyvän tien varrelta, sen itäpuolelta. Löytöalue on Lahdenperän (21:2) ja Muikunmäen (21:3) tilojen rajan pohjoispuolella. Se ulottui aivan tien laidasta rinnettä alas noin kartassa näkyvän 75 mmpy käyrän tasalle. Runsaimmin iskoksia oli alueen eteläosassa, lähellä tilojen rajaa. Todennäköisesti asuin-paikka jatkuu rajalta etelään, mutta tätä ei voinut varmistaa, sillä Lahdenperän puolella pelto oli laitumenä samoin kuin tien länsipuolella kallioiden alla oleva vaihtelevan levyinen tasanne. Lahdenperän talon väki ei tiennyt talon mailta löytyneen mitään esihistorialliseen asutukseen viittaavaa.

Kartta 5.

Kunta: PARIKKALA  
Nimi : Saukkosensalmi

Kylä: Melkonieni  
Inv.nro: 41

Mj.tyyppi: asuinpaikka  
Ajoitus : kivikautinen

Luokka: 2

Kartta: 4123 03 Koordinaatit: Paikka Tarkkuus: +- 0  
X: 6828 22 Y: 4466 81 Z: 75 Z2: 0 Ala: 200 m<sup>2</sup>

Kunto : 5 (1=hyvä, 7=tuhottu) Uhanalaisuus: 2 (1=ei, 3=on)

Löydöt ojaleikkauksesta tien varrelta.  
Hiekkainen moreenitörmä kallion alla, etelässä jyrkkä lasku.

Tutkija: Bilund Antti inventointi kk/vv 5/1995

-----  
Löydöt:  
KM 29319:0 KVARTSI-ISKOKSIA 6 kpl  
-----

Paikka sijaitsee Parikkalan kirkolta 6.7 km W, Simpelejärven luoteisrannalla, Muikkulahteen etelästä johtavan Saukkosensalmen itärannalla Loikonsaaressa.

Bilund 1995:

Kohde löytyi inventoinnissa 1995. Se sijaitsee mantereelta Saukkosensalmen yli Loikonsaareen tulevan tien varrella. Heti sillan jälkeen tie kiertää kallioisen mäenharjanteen eteläkärjen ympäri. Kallioiden alla on laeltaan tasainen, reunoiltaan jyrkästi etelään ja länteen laskeva hiekkainen moreenitörmä. Tie leikkaa törmää useiden kymmenien metrien matkalla kallioiden eteläisimmän kärjen länsipuolella.

Leikkauksesta löytyi kvartsi-iskoksia noin 20 m matkalta tien laidan ulottuvasta kallionkärjestä 10-30 m länteen. Alueen länsiosassa leikkauksessa näkyi myös poikkileikkauksena kuoppa, jossa oli palaneita kiviä ja nokista maata. Se saattaa olla liesi, mutta voi myös liittyä kaskenpoltoon. Tien ja pohjoispuolella olevien kallioiden välinen kapea (löytöpaikan kohdalla 5-15 m) tasanne on selvästi ollut viljelyksessä. Leikkauksessa näkyy maan pinnalla 10-15 cm paksuinen sekoittunut kyntökerros.

Maaston asettamien rajoitusten vuoksi asuinpaikka ei voi olla paljon löytöaluetta laajempi. Löytöjen perusteella se näyttää köyhältä. Viljely ja viimeksi tieleikkaus ovat tuhonneet sitä pahasti.

Kartta 5.

Kunta: PARIKKALA  
Nimi : Romanonjoki

Kylä: Kangaskylä  
Inv.nro: 42

Mj.tyyppi: asuinpaikka  
Ajoitus : kivikautinen

Luokka: 2

Kartta: 4124 01 Koordinaatit: Paikka Tarkkuus: +- 0  
X: 6831 75 Y: 4469 60 Z: 74 Z2: 0 Ala: 200 m<sup>2</sup>

Kunto : 1 (1=hyvä, 7=tuhottu) Uhanalaisuus: 1 (1=ei, 3=on)

Asumuspainanne, pyöreähkö, halk. n 10 m. Löydöt koekuopasta.  
Hiekkakankaan etelään pistävä kärki joen ja törmän välissä.

Tutkija: Bilund Antti inventointi kk/vv 9/1995

-----  
Löydöt:

KM	29320:1	SAVIASTIANPALOJA	1 kpl
KM	29320:2	KVARTSI-ISKOKSIA	2 kpl

-----

Paikka sijaitsee Parikkalan kirkolta 6.6 km SW, Simpelejärven Haljakanselkään laskevan Romanonjoen pohjoisrannalla, 260 m nykyisestä joen suusta ja 160 m Tarvassaaren tiestä länteen.

Bilund 1995:

Asuinpaikka löytyi inventoinnissa 1995. Se sijaitsee Romanonjoen pohjoispuolella olevasta laajasta hiekkakankaasta etelään työntyvän niemekkeen kärjessä. Lounaassa ja etelässä niemekettä rajoittaa muutaman metrin syvyydessä, jyrkkäseinäisessä kanjonissa kiemurteleva Romanonjoki ja idässä vanha, loivasti laskeva rantatörmä. Maastossa asuinpaikka on havaittavissa pyöreähkönä, noin 10 m läpimittaisena, hyvin matalana painanteena. Se on ilmeisesti asumuspainanne, sillä sen keskelle tehdystä koekuopasta löytyi keramiikan muru ja kaksi kvartsi-iskosta. Maaperä oli täysin kivetöntä hienoa hiekkaa. Tummaa likamaata tai ainakin osittain mahdollisesti asumisvaiheen jälkeen muodostunutta hiekkamultaa oli noin 30 cm paksuudelta. Aluskasvillisuus on painanteen kohdalla, kuten monin paikoin muuallakin purouoman reunoilla melkoisen rehevää.

Asuinpaikka on täysin ehjä lukuunottamatta Romanonjoen uoman siirtymisen mahdollisesti aiheuttamaa eroosiota. Nykyinen uoma on noin 20 m päässä painanteesta, mutta vanha, kuivaksi jäänyt uoman mutka ulottuu lounaassa vain muutaman metrin päähän painanteen reunasta. Myös etelässä ja kaakossa maasto on vanhojen joen uomien muovaamaa kumpareikkoa. Idässä aivan painanteen vierestä laskeutuva törmä ja pohjoisessa oleva tasainen hiekkakangas ovat säilyneet alkuperäisinä. Asuinpaikan laajuutta, erityisesti sen ulottuvuutta pohjoisessa ei ole mahdollista määrittää ilman lisätutkimuksia. Arvioitu ala 200 m<sup>2</sup> tarkoittaa painannetta ja sen lähiympäristöä niemekkeen kärjessä.

Kartta 20.

Kunta: PARIKKALA  
Nimi : Kankaanranta

Kylä: Kangaskylä  
Inv.nro: 43

Mj.tyyppi: asuinpaikka  
Ajoitus : kivistinen

Luokka: 2  
ka2

Kartta: 4124 01 Koordinaatit: Paikka Tarkkuus: +- 0  
X: 6832 30 Y: 4469 84 Z: 78 Z2: 0 Ala: 500 m<sup>2</sup>

Kunto : 2 (1=hyvä, 7=tuhottu) Uhanalaisuus: 1 (1=ei, 3=on)

Asumuspainanne, suorakulmainen, 10 x 6 m.  
N 0,5 m kork. rantavalli tai särkkä tasaisella kankaalla.

Tutkija: Bilund Antti inventointi kk/vv 9/1995

-----  
Löydöt:

KM	29321:1	SAVIASTIANPALOJA	3 kpl
KM	29321:2	SAVIASTIANPALOJA	7 kpl
KM	29321:3	RAUTAKUONAA	1 kpl

-----

Paikka sijaitsee Parikkalan kirkolta 6.9 km SW, Simpelejärven Haljakanselän länsirannalla.

Bilund 1995:

Asuinpaikka löytyi inventoinnissa 1995. Se sijaitsee matalalla, vajaan metrin ympärillä olevasta tasaisesta hiekkakangasta kohoavalla vallimaisella tai särkkämäisellä rantamuodostumalla. Järven puoleinen itäreuna mutkittelee jonkin verran, mutta on lähinnä pohjois-etelä-suuntainen. Siinä erottuu paikoitellen selvä, muutaman kymmenen sentin korkuinen törmä. Myöhempi Simpelejärven laskua edeltänyt rantatörmä on lähes sadan metrin päässä idässä. Välissä on tasaista, hyvin loivasti itään laskevaa kangasta. Maan puolella on jokseenkin tasaista länteen hyvin loivasti laskevaa hiekkakangasta. Tarvassaarentie kulkee 30-50 m asuinpaikan länsipuolella pohjoisesta etelään. Siltä kääntyy kaakkoon tie, joka vie Isto Valkeapään omistamalle omakotitalolle. Talo on Simpelejärven järvenlaskua edeltäneellä rantatörmällä. (Taloa ja sille johtavaa tietä ei ole peruskartassa, mutta niiden likimääräinen sijainti on piirretty karttaliitteeseen.)

Kohdasta, jossa talolle menevä tie ylittää särkän löytyi tien etelälaitaan kaivetusta matalasta ojasta nostetusta maasta tyypillistä kampakeramiikkaa (KM 29321:2). Löytökohta on särkän harjan länsipuolella. Maa oli juuri löytökohdalla vaihtelevan ruskeaa-punaista, osittain erittäin voimakkaan punaista. Punainen väri johtunee ainakin suurelta osin luontaisesta rautapitoisuudesta. Noin 15 metriä tieltä koilliseen särkän harjalla on selvä asumuspainanne. Se on suorakulmion muotoinen, ehkä hieman kulmista pyöristetty, kooltaan 10 x 6 m ja lähes puolen metrin syvyinen. Painanne on jokseenkin pohjois-etelä-suuntainen ja hieman vinossa verrattuna särkän itäreunaan, joka on painanteen kohdalla lähinnä luode-kaakko-suuntainen. Koilliskulma leikkaa särkän reunalla olevaa matalaa rantavallia, kaakkoiskulma on parin metrin päässä siitä. Painanteen pohjalle lähelle luoteiskulmaa tehdystä koekuopasta löytyi samanlaista keramiikkaa kuin tieltä (KM 29321:1). Erittäin tummaa likamaata oli ainakin 40 cm paksuudelta.

Asuinpaikka on hyvin säilynyt, erityisesti sen pohjoisosa asumuspainanteen ympäristössä. Talolle menevän tien pohjoispuolella ei näy muita merkkejä maaperän kaivelusta kuin terva- tai hiilihauta noin 100 m painanteesta pohjoiseen. Särkkä mataloituu nopeasti pohjoiseen mennessä, joten asuinpaikka ei ehkä ulotu kovin kauas. Puusto on vanhaa mäntymetsää. Tien eteläpuoli on nuorta männyntaimikkoa. Alue on laikutettu äskettäin, mutta jo niin sammaloitunut ettei asuinpaikan laajuudesta tällä suunnalla voinut tehdä havaintoja. Maasto jatkuu sopivana pari sataa metriä, Tarvassaarentielle asti. Tien varrella merkkejä asuinpaikasta ei enää näkynyt. Talolle menevän tien laidalta, samalta kohtaa kuin saviastianpalat, löytyi suurehko kimpale rautakuonaa (KM 29321:3). Kivikautta myöhempää ihmistoimintaa on siis saattanut olla asuinpaikan eteläpuolellakin. Asuinpaikan arvioitu laajuus 500 m<sup>2</sup> sisältää vain painanteen ja tien varrella olevan löytöpaikan välittömän lähiympäristön.

Kartta 20.



Kunta: PARIKKALA Kylä: Mäntylahti  
 Nimi : Mustienpohjanlahti Inv.nro: 44

Mj.tyyppi: asuinpaikka Luokka: 2  
 Ajoitus : kivikautinen

Kartta: 4124 04 Koordinaatit: Paikka Tarkkuus: +- 0  
 X: 6832 73 Y: 4470 20 Z: 74 Z2: 0 Ala: 0 m<sup>2</sup>

Kunto : 2 (1=hyvä, 7=tuhottu) Uhanalaisuus: 2 (1=ei, 3=on)

Keramiikan pala tuulenkaadosta. Likamaata, ei muita löytöjä.  
 Simpelejärven vanha rantatörmä, tasaista hiekkakangasta.

Tutkija: Bilund Antti inventointi kk/vv 9/1995

-----  
 Löydöt:

KM 29322:0 SAVIASTIANPALOJA 1 kpl  
 -----

Paikka sijaitsee Parikkalan kirkolta 7.2 km NNW, Simpelejärven Haljakanselän rannalla Mustienpohjanlahden suulla, sen pohjoisrannalla vastapäätä Kosinonniemen kärkeä.

Bilund 1995:

Paikalta löytyi inventoinnissa 1995 pieni pala asbestikeramiikkaa tuulenkaadon juurakosta valuneesta maasta. Juurakko on Simpelejärven vanhan rantatörmän reunalla, noin 80 m päässä nykyisestä rannasta. Törmä on itä-länsi-suuntainen, parin metrin korkuinen ja enimmäkseen jyrkkä. Löytöpaikan kohdalla törmässä on kuitenkin pieni notkelma ja törmä laskee loivasti. Maaperä on kivetöntä hienoa hiekkaa. Törmän päällä on tasaista kangasta. Alue on hakkuuaukeata, johon on jätetty siemenpuita.

Juurakon perusteellisesta penkomisesta ja ympäristöön tehdyistä kahdeksasta koekuopasta huolimatta muita esinelöytöjä ei tullut. Tuulenkaadon juurakon luoteisreunalla oli noin 20 cm paksuinen voimakkaasti värjäytynyt alue, jossa maa oli lähempänä pintaa likaisen harmaanruskeaa ja alempana voimakkaan punaista. Värjäymä näkyi myös noin metrin ja kolmen metrin päähän länteen tehdyissä koekuopissa, joiden kohdalla sitä näytti peittävän ohut puhtaamman hiekan kerros. Värjäymää ei näkynyt juurakon jättämän kuopan itä- ja pohjoisreunalla eikä näille suunnille tehdyissä koekuopissa, eikä myöskään noin 10 metrin päähän länteen tehdyssä kuopassa. Vaikka Simpelejärven rannoilla esiintyy paikoitellen luontaisesti hyvin punaista maata, värjäymän kerroksellisuus ja selkeä erottuminen ympäristöstä viittaavat mielestäni siihen, ettei se ole luonnonmuodostuma.

Löytöpaikan ympäristö on varsin hyvin säilynyttä. Koska alueella on hakattu metsää, lähiaikoina saattaa tapahtua jonkinlaista metsänuudistamiseen liittyvää maanmuokkausta. Muinaisjäännöksen laajuutta ei inventointihavaintojen perusteella voi varmasti päätellä.

Kartta 20.

Kunta: PARIKKALA Kylä: Rautalahti  
 Nimi : Niemelänsaari Inv.nro: 45

Mj.tyyppi: asuinpaikka Luokka: 2  
 Ajoitus : kivikautinen

Kartta: 4124 04 Koordinaatit: Paikka Tarkkuus: +- 0  
 X: 6836 78 Y: 4477 99 Z: 75 Z2: 0 Ala: 300 m<sup>2</sup>

Kunto : 3 (1=hyvä, 7=tuhottu) Uhanalaisuus: 3 (1=ei, 3=on)

Löytöjä pienistä hiekkakuopista soraharjun reunoilta.  
 Harjun pätkä, 60 x 5 m, entinen saari vesijätön keskellä.

Tutkija: Bilund Antti inventointi kk/vv 9/1995

-----  
 Löydöt:

KM	29323:1	SAVIASTIANPALOJA	1 kpl
KM	29323:2	KVARTSI-ISKOKSIA	8 kpl
KM	29323:3	PALANUTTA LUUTA	3 kpl

-----

Paikka sijaitsee Parikkalan kirkolta 11.6 km N, Simpelejärven Rautalahden suulla sen pohjoisrannalla.

Bilund 1995:

Asuinpaikka löytyi inventoinnissa 1995. Niemelänsaari on nykyisin matalalla kannaksella yhteydessä mantereeseen, Rautalahden pohjoispuolella olevaan Koiralanniemeen eli Kontioniemeen. Ennen Simpelejärven laskua se on ollut pieni harjusaari, alle sata metriä pitkä ja 10-15 m leveä. Se on ilmeisesti kohonnut korkeimmillaan noin 2 metriä järven pinnan yläpuolelle. Harjun laella on koko sen pituudelta noin 5 m levyinen tasanne. Itse harjanne on melko kivistä ja soraista hiekkaa. Varsinkin heti pintaturpeen alla oleva hiekka on monin paikoin erittäin punaista ja ilmeisen rautapitoista. Harjannetta ympäröivä vesijättö, joka nyt on peltona, on huomattavasti hienojakoisempaa maalajia.

Harjun reunoilla oleviin jyrkkiin 1-2 m korkuisiin törmiin on eri puolille kaivettu pieniä hiekkakuoppia. Näistä löytyi asuinpaikkamateriaalia kaikkialta, missä on näkyvissä rikkoutunutta maanpintaa, paitsi harjanteen pohjoispäässä olevasta suuresta kuopasta. Iskoksia oli runsaimmin harjanteen keskiosassa, josta löytyi myös ainoa tavattu saviastianpala. Toisaalta keskiosassa on myös eniten kaivantoja, joista suurimmat lähes katkaisevat harjanteen noin 5 metrin matkalla. Harjanteen eteläpuolisko taas on lähes ehjä eteläkärjessä olevaa hiekkakuoppaa lukuun ottamatta, joten havaintomahdollisuudetkin ovat huomattavat. Näyttää todennäköiseltä, että ainakin jäljellä oleva osa harjanteesta on kokonaan asuinpaikkaa. Erilaisista kaivannoista huolimatta ehjääkin aluetta on vielä runsaasti jäljellä. Osa hiekkakuopista on varsin tuoreen näköisiä, joten hiekanotto saattaa uhata muinaisjäännöstä tulevaisuudessa.

Kartta 26.

Kunta: PARIKKALA  
Nimi : Kurkkallio

Kylä: Joensuu  
Inv.nro: 46

Mj.tyyppi: asuinpaikka  
Ajoitus : kivikautinen

Luokka: 2

Kartta: 4123 09 Koordinaatit: Paikka Tarkkuus: +- 0  
X: 6828 38 Y: 4483 50 Z: 73 Z2: 75 Ala: 300 m<sup>2</sup>

Kunto : 5 (1=hyvä, 7=tuhottu) Uhanalaisuus: 2 (1=ei, 3=on)

Löydöt pellolta kalliokumpareen ja tien välistä.  
Etelään laskeva hiekkainen moreenirinne, vanha ranta.

Tutkija: Bilund Antti inventointi kk/vv 5/1995

Löydöt:

KM	29324:1	KVARTSIKAAVIN	1 kpl
KM	29324:2	KVARTSI-ISKOKSIA	5 kpl
KM	29324:3	SAVIASTIANPALOJA	1 kpl

Paikka sijaitsee Parikkalan kirkolta 10.6 km E, Tyrjänjärvestä Simpelejärveen laskevan Joensuunjoen niskalla, sen pohjoispuolella.

Bilund 1995:

Kohde löytyi inventoinnissa 1995. Löydöt on kerätty kynnöspellolta Tyrjänrantatien ja sen luoteispuolella olevan kalliokumpareen välistä. Kvartsit olivat alempana, lähellä kumpareen eteläpäättä ja saviastianpala parikymmentä metriä ylempänä, kumpareen pohjoispään ja tien välissä. Maasto on lähinnä etelään, Joensuunjoen niskalle laskevaa hiekkaista moreenirinnettä. Heti löytöpaikan alapuolella maaperä muuttuu hienojakoisemmaksi vesijättömaaksi. Rantaviiva on ennen Simpelejärven laskua ollut aivan löytöalueen alareunan kohdalla (vastaa peruskartan 72,5 mmpy käyrää). Paikalla ei ainakaan enää viljelykseen liittyvän maanmuokkauksen jälkeen erotu selvää rantatörmää.

Aivan rantaviivalta löytyneet kvartsit (KM 29324:1-2) viittaavat siihen, että kyseessä on pyyntikulttuurien asuinpaikka. Ylempää löytynyt tumma, kivimurskasekoitteinen saviastianpala (KM 29324:3) ei todennäköisesti ole yhteydessä niihin, vaan liittyy myöhempään historiallisen ajan Joensuun kylän asutukseen. Paikalta löytyi myös lasittamatonta punasavikeramiikkaa, mutta kaiken kaikkiaan uudemman asutuksen merkit olivat melko vähäisiä. Kynnettyä peltoa oli tien luoteispuolella löytöpaikasta noin 50 m pohjoiseen olevan talon tasalle ja lännessä parin sadan metrin päähän. Muualta tältä alueelta ei löytynyt mitään. Tien kaakkoispuolella ollut pelto on metsitetty, joten asuinpaikan ulottuvuudesta sillä suunnalla ei ole tietoa. Ilmeisesti kuitenkin osa asuinpaikasta on jäänyt tien alle. Pinta-ala sisältää vain löytöalueen tien luoteispuolella.

Kartta 16.

Kunta: PARIKKALA  
Nimi : Sepänrinne

Kylä: Joukio  
Inv.nro: 47

Mj.tyyppi: asuinpaikka  
Ajoitus : kivikautinen

Luokka: 2

Kartta: 4123 06 Koordinaatit: Paikka Tarkkuus: +- 0  
X: 6824 00 Y: 4474 77 Z: 73 Z2: 74 Ala: 2000 m<sup>2</sup>

Kunto : 3 (1=hyvä, 7=tuhottu) Uhanalaisuus: 2 (1=ei, 3=on)

Löydöt pellolta, useita keskittyviä.  
Vanha rantatörmä hiekkaisen mäen rinteeseen juurella.

Tutkija: Bilund Antti inventointi kk/vv 5/1995

Löydöt:

KM	29325:1	SAVIASTIANPALOJA	1 kpl
KM	29325:2	SAVIASTIANPALOJA	1 kpl
KM	29325:3	SAVIASTIANPALOJA	1 kpl
KM	29325:4	SAVIASTIANPALOJA	1 kpl
KM	29325:5	KVARTSI-ISKOKSIA	16 kpl
KM	29325:6	PALANUTTA LUUTA	1 kpl

Paikka sijaitsee Parikkalan kirkolta 2.7 km SE, Sammallammen pohjoisrannalla.

Bilund 1995:

Asuinpaikka löytyi inventoinnissa 1995. Se sijaitsee Simpelejärven vanhalla rantatörmällä lounaaseen laskevan hiekkaisen rinteeseen alaosassa. Simpelejärvestä järvenlaskun seurauksena eronneen Sammallammen ranta on nykyisin noin sadan metrin päässä lounaassa. Törmän alla ja päällä on peltoa, itse törmän rinne on viljelemätöntä (ei näy karttaliitteessä). Törmän päällä rinne nousee aluksi loivasti, kauempana jyrkemmin. Rinteeseen päällä on Sepänrinteen talo.

Talteen otetut löydöt on kerätty pellon laidasta vanhan rantatörmän reunalta noin sadan metrin matkalta. Löytöalueen kaakkoispään koordinaatit ovat likimain  $x = 6823\ 96$ ,  $y = 4474\ 82$  ja luoteispään  $x = 6824\ 03$ ,  $y = 4474\ 74$ . Kvartsi-iskoksia löytyi koko matkalta, paikoitellen runsaasti. Yhdessä saviastianpalassa (KM 29325:1) on runsaasti erittäin karkeaa kivimurskasekoitetta. Se näyttää esihistorialliselta keramiikalta, lähinnä kampakeramiikalta. Muut saviastianpalat (KM 29325:2-4) liittyvät ilmeisesti paikalla olleeseen historialliseen ajan asutukseen.

Tarkasteluaikana pellot olivat viljelyksessä, joten havainnot oli mahdollista tehdä vain pellon reunalta. Törmän reunalla oleva pyyntikulttuurien asuinpaikka saattaa jatkua luoteeseen, missä viljelyksessä ollut pelto jatkui törmän reunan yli, ja kaakkoon, missä törmä ja koko rinne oli viljelemätöntä. Sepänrinteen talon isäntä kertoi, että hänen isänsä oli löytänyt jonkinlaisen tulisijan jäännökset kaivaessaan pumppuhuoneen perustuksia rantatörmään. Kyseinen pumppuhuone on noin sata metriä kaakkoon edellä mainitun löytöalueen kaakkoispäästä. Paikalla ollut uudempi asutuskin on ehkä keskittynyt rannalle, sillä pellon yläreunasta ei löytynyt samanlaista keramiikkaa kuin törmän reunalta. Siellä oli sen sijaan paikoitellen erittäin runsaasti rautakuonaa. Rinteellä on isännän mukaan ollut paja vielä melko äskettäin, joten kuona voi ainakin osittain olla siitä peräisin.

Lisättäköön vielä, että aivan mäen päällä, noin sata metriä Sepänrinteen talosta itään (muistomerkistä jonkin verran länteen) on sijainnut aikoinaan (ilmeisesti 1500-luvulta lähtien) ortodoksisen Joukion eli Sammatlammien kappeliseurakunnan kirkko. Myös mäen päältä ( $x=6824\ 02$ ,  $y=4475\ 04$ ,  $z=93$ ) löytyi kynnöspellolta yksi saviastianpala (ei luetteloitu), joka muistuttaa paloja KM 29325:2-3.

Kartta 10.

Kunta: PARIKKALA  
Nimi : Rajaniemi A

Kylä: Mäntylahti  
Inv.nro: 48

Mj.tyyppi: asuinpaikka  
Ajoitus : kivistinen

Luokka: 2  
ka ?

Kartta: 4124 04 Koordinaatit: Paikka Tarkkuus: +- 0  
X: 6831 50 Y: 4471 03 Z: 75 Z2: 76 Ala: 200 m<sup>2</sup>

Kunto : 2 (1=hyvä, 7=tuhottu) Uhanalaisuus: 2 (1=ei, 3=on)

Löydöt vajan seinustoilta.

Loivasti länteen laskevaa kangasta vanhan törmän päällä.

Tutkija: Bilund Antti inventointi kk/vv 9/1995

Löydöt:

KM	29326:1	SAVIASTIANPALOJA	1 kpl
KM	29326:2	SAVIASTIANPALOJA	6 kpl
KM	29326:3	KVARTSI-ISKOKSIA	1 kpl
KM	29326:4	PALANUTTA LUUTA	5 kpl

Paikka sijaitsee Parikkalan kirkolta 5.7 km NW, Simpelejärven luoteisrannalla Särkisalmen eteläpuolella olevan Rajaniemen eli Koukunniemen länsirannalla.

Bilund 1995:

Asuinpaikka löytyi inventoinnissa 1995. Se sijaitsee Simpelejärven vanhalla rantatörmällä, Rajaniemen länsirannalla olevassa loivasti kaartuvassa lahdenpoukamassa. Törmä on paikalla 2-3 m korkea ja sen päällä on melko tasaista hiekkakangasta. Pohjoisessa on koko niemen keskiosan täyttävä korkea mäki, jonka rinne nousee melko jyrkkänä ja kivikkoisena törmän reunasta lähtien. Etelämpänä törmän päällä oleva kangas laskee vähitellen ja törmä muuttuu matalammaksi. Asuinpaikan kohdalla, törmän alla vesijätöllä on kesämökin pihapiiri. Itse mökki on löytöpaikalta noin 30 m pohjoisluoteeseen, muut rakennukset sen pohjoispuolella. Törmän päällä, sen reunalla on lautarakenteinen yhdistetty vaja ja varastokatos, jonka seinustoilta löydöt on kerätty. Kesämökistä koilliseen, törmän päällä, mutta ylempänä mäen rinteellä on erillinen pieni mökki. (Törmän päällä olevia rakennuksia ei näy karttaliitteessä.)

Törmän reunalla olevan vajan perustuksia varten on ylärinteen puolelle kaivettu 10-20 cm syvä leikkaus. Suurin osa löydöistä on kerätty tästä leikkauksesta. Räystään alla oli runsaamminkin tippuvan veden esiin huuhtomaa palanutta luuta pieninä siruina. Muutama saviastian muru löytyi myös järven puolelta, vajan portaiden alta. Rajoittuneet havaintomahdollisuudet huomioon ottaen löytöjä on runsaasti.

Vajaa rakennettaessa pintamaata on poistettu pieneltä alalta (10 x 3 m). Muuten törmän päällisyys on lähes ehjä. Vajan ympärillä on laajahko, ainakin pysäköintipaikkana käytetty aukio, jolle tulee tiet etelästä ja idästä, mutta maan pinta on ehjä ja alkuperäinen. Pohjoisessa rinteellä oleva pieni mökki on niin ylhäällä, että asuinpaikka tuskin ulottuu sinne asti. Sen ja kesämökin välissä on törmään kaivettu kellari, mutta sekin on todennäköisen asuinpaikka-alueen pohjoisreunalla. Asuinpaikan kannalta sopivaa maastoa on vajan kohdalta muutamia kymmeniä metrejä etelään ja pohjoiseen. Ilmoitettu pinta-ala sisältää vain vajan ympäristön.

Kartta 22.



Kunta: PARIKKALA  
Nimi : Rajaniemi B

Kylä: Mäntylahti  
Inv.nro: 49

Mj.tyyppi: asuinpaikka  
Ajoitus : kivikautinen

Luokka: 2

Kartta: 4124 04 Koordinaatit: Paikka Tarkkuus: +- 0  
X: 6831 36 Y: 4471 23 Z: 75 Z2: 76 Ala: 200 m<sup>2</sup>

Kunto : 1 (1=hyvä, 7=tuhottu) Uhanalaisuus: 1 (1=ei, 3=on)

Löydöt traktoritieltä ja koekuopasta asumuspainanteesta.  
Rantatörmän reunaa itään laskevan rinteessä alla.

Tutkija: Bilund Antti inventointi kk/vv 9/1995

Löydöt:

KM	29327:1	SAVIASTIANPALOJA	5 kpl
KM	29327:2	SAVIASTIANPALOJA	2 kpl
KM	29327:3	KVARTSI-ISKOKSIA	9 kpl
KM	29327:4	PALANUTTA LUUTA	2 kpl

Paikka sijaitsee Parikkalan kirkolta 5.5 km NW, Simpelejärven luoteisrannalla, Särkisalmen eteläpuolella olevan Rajaniemen eli Koukunniemen itärannalla.

Bilund 1995:

Asuinpaikka löytyi inventoinnissa 1995. Se sijaitsee Simpelejärven vanhalla järvenlaskua edeltävällä rantatörmällä. Törmä on asuinpaikan kohdalla pohjois-etelä-suuntainen ja 2-3 m korkea. Törmän reunalta länteen maasto nousee ensin loivemmin, kauempana osittain melko jyrkkänäkin rinteessä. Maaperä on hiekkaista harjusoraa, paikoitellen kuitenkin melko kivistä. Rinteellä kasvaa vanhaa mäntymetsää.

Rajaniemen kärkeen rajavartioasemalle menevältä tieltä laskeutuu rantaan traktoritie. Törmän reunan kohdalla tie on uurtunut melko syvään. Reunan kohdalla ja siitä noin 5 m matkalla ylöspäin tien pinnalla oli iskoksia ja pieniä saviastianpaloja, sekä asbestisekoitteisia että asbestittomia. Kaikki palat ovat niin pieniä, ettei keramiikan tyyppiä voi varmasti määrittää. Juuri traktoritien kohdalla on ehkä ollut tulisija, sillä maa oli paikoitellen nokista ja siinä oli hiiliä ja joitakin palaneita kiviä. Noin kymmenen metriä tieltä etelään on törmän reunalla matala painanne, kooltaan noin 5 x 4 m. Se on suorakulmainen tai soikea, muotoa on mataluuden vuoksi vaikea tarkasti määrittää. Pitkä sivu on törmän reunan suuntainen ja aivan sen vieressä. Painanne on ilmeisesti asumuspainanne, sillä sen keskiosaan, lähelle törmän puoleista reunaa tehdystä koekuopasta löytyi palanutta luuta ja 15-20 cm paksuudelta likamaata.

Asuinpaikka ja varsinkin asumuspainanne on hyvin säilynyt. Asuinpaikan ulottuvuutta pohjoisessa ei voi ilman lisätutkimuksia määrittää. Maasto jatkuu traktoritieltä pohjoiseen sopivana. Asumuspainanteen eteläpuolella rinne ulottuu jyrkempänä törmän reunalle asti, joten asuinpaikka ei ehkä jatku kauemmas tähän suuntaan. Arvioitu pinta-ala sisältää alueen painanteesta traktoritielle.

Kartta 22.



Kunta: PARIKKALA  
Nimi : Rajaniemi C

Kylä: Mäntylahti  
Inv.nro: 50

Mj.tyyppi: asuinpaikka  
Ajoitus : kivistinen

Luokka: 2

Kartta: 4124 04 Koordinaatit: Paikka Tarkkuus: +- 0  
X: 6831 21 Y: 4471 20 Z: 75 Z2: 0 Ala: 200 m<sup>2</sup>

Kunto : 1 (1=hyvä, 7=tuhottu) Uhanalaisuus: 1 (1=ei, 3=on)

Löydöt koekuopista vanhan rantatörmän päältä.  
Hiekkainen tasanne lounaaseen laskevan rinteessä alla.

Tutkija: Bilund Antti inventointi kk/vv 9/1995

Löydöt:

KM	29328:1	KVARTSI-ISKOKSIA	3 kpl
KM	29328:2	PALANUTTA LUUTA	6 kpl

Paikka sijaitsee Parikkalan kirkolta 5.4 km NW, Simpelejärven luoteisrannalla, Särkisalmen eteläpuolella olevan Rajaniemen eli Koukunniemen etelärannalla.

Bilund 1995:

Asuinpaikka löytyi inventoinnissa 1995. Se sijaitsee Rajaniemessä olevalla rajavartioston alueella, rajavartioaseman päärakennuksesta noin 60 m kaakkoon. Maasto on lounaaseen laskevaa harjun rinnettä, joka lännessä vaihtuu vähitellen loivapiirteiseksi hiekkakankaaksi. Kaakossa harju muuttuu heti asuinpaikan itäpuolella rinteiltään louhikkoiseksi kallioharjanteeksi. Asuinpaikka on noin puolitoista metriä korkealla vanhalla rantatörmällä. Juuri asuinpaikan kohdalla törmän reunassa vesijätöllä on suuri siirtolohkare. Törmän päällä kasvaa mäntyvaltaista sekametsää ja vesijätöllä kuusikkoa.

Paikalta löytyi kolmesta koekuopasta palanutta luuta ja/tai kvartsi-iskoksia ja noin 20 cm paksuudelta likamaata. Keskimäinen koekuopista oli edellä mainitun siirtolohkareen kohdalla seitsemän metrin päässä törmän reunasta, toiset siitä noin viisi metriä itään ja kymmenen metriä länteen. Asuinpaikka ei todennäköisesti ulotu juuri itäisintä koekuoppaa idemmäksi, sillä maa muuttuu kiviseksi moreeniksi. Koekuoppien länsipuolella luontainen rantatörmä on ilmeisesti kokonaan hävitetty hiekanotossa noin sadan metrin matkalta, törmässä olevaan suureen kellariin asti. Kaivannot ovat vanhoja ja luontaisen törmän paikkaa on vaikea hahmottaa. Muutamista kaivannon reunoille tehdyistä kuopista ei löytynyt mitään. Kellarin länsipuolella törmä on ehjä, mutta huomattavasti matalampi kuin löytöpaikalla. Sielläkään ei näkynyt merkkejä asuinpaikasta. Asuinpaikan alkuperäistä laajuutta ei voi enää selvittää. Ilmeisesti jokin osa sen länsilaidasta on tuhoutunut hiekanotossa. Jäljellä oleva osa on kuitenkin täysin ehjää aluetta.

Kartta 22.

Kunta: PARIKKALA  
Nimi : Likolahti A

Kylä: Rasvaniemi  
Inv.nro: 51

Mj.tyyppi: asuinpaikka  
Ajoitus : kivitautinen

Luokka: 2

Kartta: 4123 09 Koordinaatit: Paikka Tarkkuus: +- 0  
X: 6829 40 Y: 4485 08 Z: 73 Z2: 74 Ala: 100 m<sup>2</sup>

Kunto : 3 (1=hyvä, 7=tuhottu) Uhanalaisuus: 2 (1=ei, 3=on)

Löydöt kesämökin kasvimaalta vanhan rantatörmän reunalta.  
Loivasti kaakkoon laskevaa hiekkaisista moreenirinnettä.

Tutkija: Bilund Antti inventointi kk/vv 5/1995

-----  
Löydöt:

KM	29329:1	KVARTSI-ISKOKSIA	7 kpl
KM	29329:2	SAVIASTIANPALOJA	1 kpl

-----

Paikka sijaitsee Parikkalan kirkolta 12.3 km E, Tyrjänjärven luoteisrannalla Likolahden talon kohdalla.

Bilund 1995:

Löydöt on kerätty Tyrjänjärven vanhalla, Simpelejärven laskua edeltävällä rantatörmällä olevalta kesämökin kasvimaalta. Törmä on noin metrin korkuinen ja löytöpaikalla jokseenkin länsi-itä-suuntainen. Lounaassa on pieni kaakkoon avautuva lahdenpoukama, Likolahti. Maaperä löytöpaikalla on vähäkivistä hiekkaisista moreenia. Suurempia kiviä on raivattu, sillä pelto on aiemmin ulottunut törmän reunalle asti. Kesämökki on törmän alla.

Havaintomahdollisuudet tarkastusaikana olivat huonot. Parin aarin kokoinen kasvimaata oli suurelta osin täysin rikkaruohojen peitossa, eikä kesämökkitontilla muutenkaan ollut paljasta maan pintaa. Paikalta löytyneet kvartsit ovat erittäin selvästi iskosmaisia ja viittaavat siihen, että kyseessä on pyyntikulttuurien asuinpaikka. Niiden lisäksi löytynyt yksittäinen, selvästi myöhäinen saviastianpala vaikeuttaa paikan tulkintaa, sillä hyvin samanlaista keramiikkaa löytyi myös noin sadan metrin päästä ylempää rinteeltä. Arvioituun pinta-alaan on laskettu mukaan vain kasvimaata.

Tämä ja ylempi löytöalue (Likolahti B) on melko pienestä välimatkasta huolimatta erotettu erillisiksi kohteiksi. Ylemmältä alueeltakin löytyi kvartseja, mutta niiden luonne on epäselvä, eikä ylempi alue sijaintinsa osalta ole tyypillinen pyyntikulttuurien asuinpaikka. Alueet myös näyttävät tosiaan olevan erillisiä, sillä niiden väliseltä noin 70 metrin rinteeltä osalta, rantaan tulevan tien länsipuolelta ei löytynyt mitään, vaikka havainto-olosuhteet olivat kynnöspellolla erinomaiset. Tien itäpuolinen alue on viljelemätöntä, joten sitä ei voinut tarkastaa.

Kartta 18.

Kunta: PARIKKALA  
Nimi : Niemenranta

Kylä: Melkonieni  
Inv.nro: 52

Mj.tyyppi: asuinpaikka Luokka: 2  
Ajoitus : esihistoriallinen (?)

Kartta: 4123 03 Koordinaatit: Paikka Tarkkuus: +- 0  
X: 6828 75 Y: 4465 83 Z: 75 Z2: 0 Ala: 100 m<sup>2</sup>

Kunto : 5 (1=hyvä, 7=tuhottu) Uhanalaisuus: 2 (1=ei, 3=on)

Löydöt ojan seinämästä tien varrelta.  
Tasaista hiekkakangasta vanhan rantatörmän reunalla.

Tutkija: Bilund Antti inventointi kk/vv 10/1995

Löydöt:

KM 29330:0 PALANUTTA LUUTA 12 kpl

Paikka sijaitsee Parikkalan kirkolta 7.8 km W, Simpelejärven Haapalahden itärannalla, Lahdenpohjasta Lahdenkylään vievän tien varrella.

Bilund 1996:

Asuinpaikka löytyi inventoinnissa vuonna 1995. Lahdenkylään menevän tien itäpuolisen ojan seinämästä löytyi palanutta luuta noin 10 m matkalta. Löytöpaikka on parikymmentä metriä karttaan Lahdenkyläntien itäpuolelle merkityn omakotitalon tontin reunasta pohjoiseen. Löytöpaikan kohdalla Lahdenkylän tiestä koilliseen eroaa tilustie, joka kauempana kääntyy itään ja päättyy Muikkulahden rantapellon laitaan. Tietä on siirretty niin, että se liittyy Lahdenkyläntiehen etelämpänä kuin karttaan on merkitty eli tontin rajan tienoilla, samassa liittymässä kuin omakotitalon pihaan menevä tie. Löytöpaikka on juuri sillä kohdalla, jolla tilustien ja Lahdenkyläntien risteys on aiemmin ollut. Nyt paikalla on siis oja, jonka länsipuolella on Lahdenkyläntie ja itäpuolella samansuuntainen tilustie.

Maasto on tasaista hiekka-hietakangasta. Kaakossa on mäki, jonka rinteellä omakotitalo on, ja vajaan sadan metrin päässä pohjoisessa Lahdenkyläntien itälaidalla jyrkähkö kalliokumpare. Lahdenkyläntie kulkee Simpelejärven vanhan rantatörmän reunaa pitkin.

Paikalla oli palanutta luuta runsaasti, joskin suurin osa siitä oli vain metrin levyisellä vyöhykkeellä. Ainakin lähes kaikki luo oli kalan luuta. Varsinaisia jälkiä tulenpidosta tai selvää likamaata ei näkynyt. Maa on kyllä väriltään vaihtelevan ruskeaa-punaista, kuten muuallakin Haapalahden rannoilla, mutta tämä johtuu todennäköisesti luontaisesta rautapitoisuudesta. Laajemmalla alueella asuinpaikkalöytöjä ei löytynyt, vaikka havaintomahdollisuudet olivat hyvät rantatörmän reunaa kulkevan Lahdenkyläntien ojassa pohjoisessa Lahdenpohjaan saakka ja etelässäkin omakotitontin eteläpuolella. Asuinpaikka näyttää suppea-alaiselta ja on ilmeisesti suurelta osin tuhoutunut teitä rakennettaessa. Asuinpaikka on todennäköisesti kivikautisen tyyppinen pyyntiasuinpaikka, mutta aivan varmana sen esihistoriallisuutta ei voi pitää ajoittavien löytöjen puuttuessa.

Kartta 5.

Kunta: PARIKKALA  
Nimi : Päivärinta

Kylä: Joukio  
Inv.nro: 53

Mj.tyyppi: pyyntikuoppa  
Ajoitus : ajoittamaton

Luokka: 2

Kartta: 4123 06 Koordinaatit: Paikka Tarkkuus: +- 0  
X: 6822 13 Y: 4478 10 Z: 95 Z2: 0 Ala: 100 m<sup>2</sup>

Kunto : 2 (1=hyvä, 7=tuhottu) Uhanalaisuus: 2 (1=ei, 3=on)

Suorakulmainen kuoppa, 3,2x1,3 m, syvyys 0,6 m.  
Laaja, muutaman metrin syvyinen suppa suurella kankaalla.

Tutkija: Bilund Antti inventointi kk/vv 5/1995

---

Paikka sijaitsee Parikkalan kirkolta 6.4 km SE, lähellä Kolmikannan tieltä Rantalaan vievää tietä, Päivärinnan talosta 350 m pohjoiskoilliseen.

Bilund 1995:

Pyyntikuopasta ilmoitti inventoinnin yhteydessä vuonna 1995 maanomistaja maanviljelijä Aimo Heinonen (osoite: Kannaksentie 739 59100 PARIKKALA). Kuoppa on suorakaiteen muotoinen, 3,2 m pitkä, 1,3 m leveä ja 0,6 m syvä. Kuoppa kapenee suppilomaisesti pitkiltä sivuilta keskilinjaa kohti. Kuoppa on selvästi mataloitunut reunoilta valuneen maan takia, ja lisäksi sen yli on äskettäin ajettu metsäkoneella, mikä on rikkonut kuoppaa. Aimo Heinosen tietämän mukaan kuoppaa on käytetty sudenpyyntikuoppana. Heinonen oli kuullut kuopasta isältään.

Maasto kuopan ympäristössä hiekkakangasta ainakin puolen kilometrin säteellä. Kankaalla on runsaasti eri kokoisia suppia, ja kuoppakin on noin sadan metrin levyisen, muutaman metrin syvyisen supan pohjalla.

Kartta 8.

Kunta: PARIKKALA  
 Nimi : Varpavaara

Kylä: Tyrjä  
 Inv.nro: 54

Mj.tyyppi: pyyntikuoppia Luokka: 2  
 Ajoitus : ajoittamaton

Kartta: 4123 09 Koordinaatit: Paikka Tarkkuus: +- 0  
 X: 6824 93 Y: 4480 23 Z: 93 Z2: 0 Ala: 200 m<sup>2</sup>

Kunto : 2 (1=hyvä, 7=tuhottu) Uhanalaisuus: 2 (1=ei, 3=on)

Neljä pienehköä pyyntikuoppaa vierekkäin rykelmänä.  
 Noin 5 m korkea kumpare, pienipiirt. harju ja kangasmaastoa.

Tutkija: Bilund Antti inventointi kk/vv 5/1995

---

Paikka sijaitsee Parikkalan kirkolta 7.2 km E, Kolmikannatien varrella, 60 m sen ja Terävänmäkeen menevän tien risteyksestä länteen.

Bilund 1995:

Pyyntikuopista ilmoitti inventoinnin yhteydessä 1995 maanviljelijä Arvo Varpavaara (osoite: Kolmikan-  
 nantie 999, 59100 PARIKKALA). Paikalla on tiiviinä rykelmänä, lähinnä vinoneliön muodossa, neljä  
 pyöreää kuoppaa. Kuoppien halkaisija on 2-3 m ja syvyys 0,5-1 m. Kuoppien reunojen välimatkat ovat  
 1-1,5 m. Reunavallit menevät osittain päällekkäin. Kuopat ovat jokseenkin ehjiä, mutta ilmeisesti mel-  
 koisesti mataloituneet reunojen sortumisen takia. Arvo Varpavaara kertoi, että kuoppia on perinteisesti  
 sanottu hukanhaudoiksi.

Kuopat sijaitsevat pienen harjukumpareen päällä, sen itäpäässä. Noin sadan metrin päässä kumpareen  
 länsipäässä on asumuksen jäännökset. Maasto on ympäristössä muutenkin kumpuilevaa kangasmaastoa.  
 Etelässä noin sadan metrin päässä avautuu laaja viljelysmaaksi raivattu suo.

Kartta 15.

Kunta: PARIKKALA  
Nimi : Romanonkangas

Kylä: Kangaskylä  
Inv.nro: 55

Mj.tyyppi: pyyntikuoppia  
Ajoitus : ajoittamaton

Luokka: 2

Kartta: 4124 01 Koordinaatit: Paikka Tarkkuus: +- 0  
X: 6833 30 Y: 4469 20 Z: 83 Z2: 92 Ala: 50000 m<sup>2</sup>

Kunto : 2 (1=hyvä, 7=tuhottu) Uhanalaisuus: 2 (1=ei, 3=on)

Yli 30 pyyntikuoppaa, 2 yhdensuuntaista jonoa, väli 150 m.  
Loivasti laskeva hiekkakankaan pää kahden notkon välissä.

Tutkija: Bilund Antti inventointi kk/vv 9/1995

Paikka sijaitsee Parikkalan kirkolta 8.1 km NW, Tarvaslammen päästä puoli kilometriä itään, Melkonien tien varrella, sen eteläpuolella.

Bilund 1995:

Kohde löytyi inventoinnissa 1995. Romanonkangas on noin 300 m leveä, tasainen loivasti etelään laskeva hiekkakangas Melkonientien eteläpuolella. Lännestä sitä rajoittaa pohjoisesta etelään virtaava Romanonjoki, idästä nyt pelloksi raivattu, alunperin ilmeisesti soistunut notko. Kankaan poikki lännestä itään kulkee kaksi pyyntikuoppajonoa. Noin 30 m Melkonien tien eteläpuolella olevassa jonossa on noin 10 selvää ja muutamia matalia epäselviä kuoppia. Jonon pituus on noin 150 m. Tästä jonosta 150 m etelään on toinen jono, jossa on hieman yli 20 kuoppaa. Jonon pituus on noin 200 m. Kuopat ovat 2-4 m läpimittaisia ja syvyydeltään muutamasta kymmenestä sentistä noin metriin.

Eteläisemmässä jonossa kuopat ovat keskimäärin selkeämpiä, paremmin säilyneitä ja säännöllisemmässä jonossa kuin pohjoisessa. Eteläisemmän jonon kuopat ovat helpommin havaittavissa, koska metsä on sen kohdalla harvaa männikköä ja aluskasvillisuus niukempaa kuin pohjoisen jonon alueella. Lähes koko alue on säilynyt hyvässä kunnossa. Muutamat eteläisemmän jonon itäisimmät kuopat ovat vaurioituneet laikutuksen takia. Niiden tienoilla on nyt männyntaimikkoo. Pohjoisemmän jonon itäisimpien kuoppien viereen rakennetaan parhaillaan omakotitaloa, jonka tontilla osa kuopista todennäköisesti on. Molempien jonojen länsipäät ovat saattaneet tuhoutua, sillä kankaan länsireuna Romanonjoen varrella on raivattu pelloksi. Kuoppajonojen väliselle alueelle on kaivettu taisteluhaudan pätkiä, mutta ne eivät ole tuhonneet kuoppia.

Kangas jatkuu Melkonientien pohjoispuolella, mutta siellä ei ainakaan tien läheisyydessä näkynyt mitään erikoista. Kohteen eteläpuolella kangas muuttuu reunoiltaan loivapiirteisemmäksi. Sielläkään ei näkynyt pyyntikuoppia, mutta tilan 3:2 puolella karttaan merkityn pellon kulmasta kaakkoon menevän kärrytien varrella kankaan korkeimmalla kohdalla ja siitä vähän luoteeseen oli kaksi ei-luontaisen näköistä laakeaa, 5-6 m läpimittaista painannetta. Rannalla tällaisia painanteita olisi ilman muuta syytä epäillä asumuspainanteiksi. Painanteisiin tehdyistä parista koekuopasta ei kuitenkaan löytynyt mitään asumiseen viittaavaa.

Kartta 20.



Kunta: PARIKKALA  
 Nimi : Lahdenpohjankangas B

Kylä: Melkoniemi  
 Inv.nro: 56

Mj.tyyppi: pyyntikuoppa  
 Ajoitus : ajoittamaton

Luokka: 2

Kartta: 4123 03 Koordinaatit: Paikka Tarkkuus: +- 0  
 X: 6829 36 Y: 4465 19 Z: 78 Z2: 79 Ala: 200 m<sup>2</sup>

Kunto : 1 (1=hyvä, 7=tuhottu) Uhanalaisuus: 1 (1=ei, 3=on)

Kuopan halk. 5 m, reunavallin kanssa 8 m, syv. noin 2 m.  
 Tasaista hiekkakangasta.

Tutkija: Bilund Antti inventointi kk/vv 9/1995

---

Paikka sijaitsee Parikkalan kirkolta 8.6 km NW, Simpelejärven Haapalahden pohjoispäässä, Melkoniemen tien ja Vuoriniemen tien risteyksestä 200 m Vuoriniemen suuntaan ja 30 m tieltä koilliseen.

Bilund 1995:

Pyyntikuopan ilmoitti inventoinnin yhteydessä 1995 Parikkalan liikuntasiihteeri Hannu Siitonen. Kuoppaa on perimätiedon mukaan käytetty pyyntikuoppana, mutta asiasta Siitoselle kertoneetkaan eivät tienneet, kuinka kauan sitten.

Kuopan halkaisija on 5 m, reunavalli huomioon ottaen 8 m. Reunavalli on tasainen 10-20 cm ympäröivän maanpinnan yläpuolella. Kuopan syvyys on hieman alle 2 m. Kuopan seinämät laskeutuvat ylempänä tasaisen suppilomaisesti, mutta läheltä pohjaa, noin 2 m läpimittaiselta alueelta niitä on jyrkennetty. Kuopan seinämissä ja reunavallilla ei näkynyt mitään tulen pidon merkkejä, joten kuoppa tosiaan näyttää olevan pyyntikuoppa, eikä esimerkiksi tervahauta. Kuoppa on erittäin hyvin säilynyt.

Ympäristö on ainakin 200 m säteellä tasaista hiekkakangasta kaikilla suunnilla, paitsi pohjoisessa, missä Salkojärvenjoki virtaa syvälle uurtuneessa uomassaan noin 50 m päässä.

Kartta 5.



Kunta: PARIKKALA  
Nimi : Kivimäki

Kylä: Järvenpää  
Inv.nro: 58

Mj.tyyppi: pyyntikuoppia  
Ajoitus : ajoittamaton

Luokka: 2

Kartta: 4124 01 Koordinaatit: Paikka Tarkkuus: +- 0  
X: 6834 67 Y: 4465 34 Z: 103 Z2: 104 Ala: 200 m<sup>2</sup>

Kunto : 1 (1=hyvä, 7=tuhottu) Uhanalaisuus: 2 (1=ei, 3=on)

Kaksi kuoppaa, halk. 2 m, syv. lähes metri. Väli 7 m.  
Suolle pistävä kuivan maan niemeke. Kuusikkoista kangasta.

Tutkija: Bilund Antti inventointi kk/vv 10/1995

---

Paikka sijaitsee Parikkalan kirkolta 11.5 km NW, noin 2 km Tarvaslammen luoteispäästä länteen, 350 m päässä Parikkalan ja Punkaharjun rajalta.

Bilund 1995:

Pyyntikuopista ilmoitti Parikkalan liikuntas sihteeri Hannu Siitonen inventoinnin yhteydessä. Kuopat sijaitsevat Oronmyllyn ja Pörölammen välisen retkeilyreitillä varrella. Paikka on pyyntikuopille tyypillinen, sillä kuopat sijaitsevat suolle pistävän kovan maan niemekkeen kärjessä. Luoteessa on noin puolen kilometrin läpimittainen Kivimäki. Etelässä, idässä ja koillisessa on soistunutta tasaista kangasta, joka on nyt ojitettu. Niemeke ulottuu Kivimäen rinteeseen juurelta noin 150 metriä kaakkoon suolle. Niemekkeen pohjoislaidalla on kallioharjanne, joka ulottuu kuoppien pohjoispuolelle. Myös niemekkeen eteläkärjessä, kuoppien lounaispuolella on pieni kalliokumpare. Maaperä on hienoa hiekkaa-hietaa. Niemekkeessä kasvaa vanhaa kuusimetsää.

Kuoppia on kaksi ja ne ovat mitoiltaan jokseenkin samanlaisia, pyöreitä, halkaisijaltaan noin 2 m. Kuoppien ympärillä on noin metrin levyinen, 10-15 cm korkea kehävalli. Vallin reunasta mitattuna kuopat ovat lähes metrin syvyisiä. Pohjalla on paksulta sammalta ja kariketta, mutta seinämät ovat jyrkät, eivätkä näytä kovin paljon valuneen. Kuopat sijaitsevat noin 7 m päässä toisistaan (keskipisteiden väli) kaakko-luode-suunnassa. Kaakon puoleinen kuoppa on vajaan kymmenen metrin päässä kovan maan reunasta. Niemekkeen kärjessä suon laidassa on rajapyykki. Kuopat sijaitsevat aivan siitä luoteeseen lähtevän tilojen 6:8 ja 8:40 rajan tuntumassa, todennäköisesti kuitenkin tilan 6:8 puolella.

Kartta 21.

Kunta: PARIKKALA  
Nimi : Välimäki

Kylä: Koitsanlahti  
Inv.nro: 59

Mj.tyyppi: asuinpaikka  
Ajoitus : historiallinen

Luokka: 32

Kartta: 4123 05 Koordinaatit: Paikka Tarkkuus: +- 0  
X: 6817 44 Y: 4470 71 Z: 86 Z2: 0 Ala: 2000 m<sup>2</sup>

Kunto : 4 (1=hyvä, 7=tuhottu) Uhanalaisuus: 2 (1=ei, 3=on)

Löydöt kynnöspellolta laajan peltoalueen keskeltä.  
Matalan harjanteen päässä oleva kumpare. Hiekkamaata.

Tutkija: Bilund Antti inventointi kk/vv 5/1995

-----  
Löydöt:

KM	29331:1	SAVIASTIANPALOJA	1 kpl
KM	29331:2	SAVIASTIANPALOJA	1 kpl
KM	29331:3	SAVIASTIANPALOJA	1 kpl
KM	29331:4	SAVIASTIANPALOJA	1 kpl
KM	29331:5	SAVIASTIANPALOJA	1 kpl
KM	29331:6	SAVIASTIANPALOJA	1 kpl
KM	29331:7	SAVIASATIANPALOJA	1 kpl
KM	29331:8	SAVIASTIANPALOJA	1 kpl
KM	29331:9	SAVIASTIANPALOJA	1 kpl
KM	29331:10	SAVIASTIANPALOJA	1 kpl
KM	29331:11	SAVIASTIANPALOJA	1 kpl

-----

Paikka sijaitsee Parikkalan kirkolta 9.1 km S, kuutostien varrella, sen itäpuolella, Koitsanlahden hovista 750 m kaakkoon ja Koitsanlahden koulusta 450 m koilliseen.

Bilund 1996:

Kohde löytyi inventoinnissa vuonna 1995. Se sijaitsee keskellä Koitsanlahden kylän peltoaukeaa, länteen pistävän matalan harjanteen päässä olevalla kumpareella. Simpelejärven ranta on ennen järvenlaskua ollut noin 150 m päässä länsiluoteessa, tasaisesti laskevan rinteiden alla. Maaperä on kumpareella vähäkiivistä hiekkamaata. Peltojen reunoilla ja raivaamattomilla lohkoilla ympäristössä on kyllä melko kivisiäkin alueita. Valtatie 6 leikkaa kumpereen länsilaitaa lounaasta koilliseen.

Löydöt on kerätty kynnöspellolta pääasiassa valtatieltä kaakkoon menevän tilustien lounaispuolelta, noin 40 m läpimittaiselta alueelta. Koko pelto ei ollut kynnetty, mutta löydöt näyttivät kuitenkin lähes loppuvan ennen kynnöksen reunoja. Löytöalue näytti rajoittuvan 85 m mpy korkeuskäyrän yläpuolelle. Keramiikkaa oli runsaasti, talteen otetut löydöt ovat vain pieni näyte kaikista havaituista. Löytöalue ulottuu myös harjannetta pitkin tilustien koillispuolelle, mutta siellä keramiikkaa näytti olevan huomattavasti vähemmän.

Pääosa paikalta löytyneestä keramiikasta on ruskeaa tai lähes mustaa, kivimurskasekoitteista, dreijattua keramiikkaa. Astian reuna on vaihtelevan voimakkaasti profiloitu ja usein paksunnettu. Tällainen keramiikka täytynee nykyisen tietämyksen valossa ajoittaa historialliseksi, vaikka ei ole täysin poissuljettua, että joukossa olisi rautakautistakin. Kaikissa talteen otetuissa paloissa ei näy jälkiä dreijauksesta ja esimerkiksi KM 29331:11 muistuttaa muutenkin huomattavasti länsisuomalaista rautakauden lopun tummaa ja sileäpintaista keramiikkaa. Paikalla näytti olevan vain vähän lasitettua punasavikeramiikkaa ja valkosavikeramiikkaa. Keramiikkalöytöjen koostumus poikkeaa selvästi 450 m länteen olevan Koitsanlahden koulun löytöpaikan vastaavasta.

Löytöalueen laajuus näyttäisi olevan noin 2000 m<sup>2</sup>. Alue on todennäköisesti jatkunut länteen nykyisen kuutostien kohdalle, joten tie on tuhonnut asuinpaikkaa osittain. Tien luoteispuolella maan pinta alkaa laskea melko jyrkästi joten asuinpaikka ei todennäköisesti ulotu sinne.

Kartta 7.

Kunta: PARIKKALA  
Nimi : Koitsanlahden koulu

Kylä: Koitsanlahti  
Inv.nro: 60

Mj.tyyppi: asuinpaikka  
Ajoitus : historiallinen

Luokka: 3 2

Kartta: 4123 05 Koordinaatit: Paikka Tarkkuus: +- 0  
X: 6817 12 Y: 4470 40 Z: 81 Z2: 84 Ala: 5000 m<sup>2</sup>

Kunto : 4 (1=hyvä, 7=tuhottu) Uhanalaisuus: 2 (1=ei, 3=on)

Löydöt kynnöspellolta.

Loivasti itään laskeva matala notkelma. Hiekkamaata.

Tutkija: Bilund Antti inventointi kk/vv 5/1995

-----  
Löydöt:

KM	29332:1	SAVIASTIANPALOJA	1 kpl
KM	29332:2	SAVIASTIANPALOJA	1 kpl
KM	29332:3	SAVIASTIANPALOJA	1 kpl
KM	29332:4	SAVIASTIANPALOJA	3 kpl
KM	29332:5	SAVIASTIANPALOJA	4 kpl

-----

Paikka sijaitsee Parikkalan kirkolta 9.5 km S, kuutostien varrella, sen luoteispuolella, tien ja Koitsanlahden koulun välissä.

Bilund 1996:

Kohde löytyi inventoinnissa vuonna 1995. Se sijaitsee noin hehtaarin kokoisella peltoalueella valtatie ja Koitsanlahden koulun välissä. Aluetta rajaavat luoteessa koulun pihapiiri ja tenniskenttä, koillisessa ja kaakossa Simpelejärven rantaan menevä tie, joka kaakossa kulkee valtatie vieressä sen kanssa saman suuntaisena (ei ole karttaliitteessä), ja lounaassa Niemelän talon pihapiiri. Maanpinta viettää reunoilta loivasti kohti alueen poikki itäkoilliseen laskevaa notkelmaa. Maaperä on vähäkivistä hiekkaa-hietaa.

Tarkastusaikana koko peltolohko oli kynnettyä ja keramiikkaa oli jonkin verran lähes koko alueella, kuitenkin enemmän luoteislaidalla ja lähellä itäkulmaa. Keramiikkaa oli melko runsaasti ja monen tyyppistä, talteen otetut ovat vain näytteitä eri tyypeistä. Lähes mustaa kivimurskasekoitteista, dreijattua keramiikkaa (KM 29332:1) näytti olevan suhteellisen vähän, toisin kuin 450 m päässä koillisessa olevalla Välimäen löytöpaikalla. Lasittamatonta valkosavikeramiikkaa (KM 29332:2 ja 5) taas oli runsaasti. Erikoisuutena otettiin talteen erittäin kovaksi poltettua keramiikkaa (KM 29332:4). Paikalta kerätty keramiikka ajoittunee historialliseen aikaan. Kuitenkin paikalla oli myös muutamia hyvin paljon länsisuomalaista rautakauden lopun tummaa, sileäpintaista keramiikkaa muistuttavia paloja, joissa ei näy dreijausjälkiä (esim. KM 29332:3).

Löytöjen jakautumisesta alueella sai vaikutelman, että paikalla olisi kaksi löytökeskittymää, jotka jatkuvat alueen ulkopuolelle luoteessa ja idässä-kaakossa. Tällainen sijoittuminen maastoon tuntuu luontevalta, jos löytökeskittymät ovat entisiä talojen tonttialueita. Talot olisivat silloin sijainneet kumpareella, nykyisen koulun luona ja rinteellä notkon toisella puolen. Siinä tapauksessa löytöalue pellolla on asuinpaikan reuna-alue ja keskeiset alueet ovat todennäköisesti tuhoutuneet koulua, tenniskenttä ja valtatie rakennettaessa.

Kartta 7.



Kunta: PARIKKALA  
Nimi : Likolahti B

Kylä: Rasvaniemi  
Inv.nro: 61

Mj.tyyppi: asuinpaikka  
Ajoitus : historiallinen

Luokka: 3 2

Kartta: 4123 09 Koordinaatit: Paikka Tarkkuus: +- 0  
X: 6829 49 Y: 4485 06 Z: 80 Z2: 81 Ala: 500 m<sup>2</sup>

Kunto : 3 (1=hyvä, 7=tuhottu) Uhanalaisuus: 2 (1=ei, 3=on)

Löydöt kynnöspellolta pienen kalliokumpareen ympäriltä.  
Loivasti kaakkoon laskevan moreeniharjanteen lakea.

Tutkija: Bilund Antti inventointi kk/vv 5/1995

-----  
Löydöt:

KM	29333:1	SAVIASTIANPALOJA	1 kpl
KM	29333:2	SAVIASTIANPALOJA	1 kpl
KM	29333:3	SAVIASTIANPALOJA	6 kpl
KM	29333:4	SAVIASTIANPALOJA	1 kpl
KM	29333:5	SAVIASTIANPALOJA	3 kpl
KM	29333:6	KVARTSIA	10 kpl

-----

Paikka sijaitsee Parikkalan kirkolta 12.3 km E, Tyrjänjärven luoteisrannalla, Likolahden talon ja rannan välissä, noin 100 m rantaviivalta.

Bilund 1996:

Kohde löytyi inventoinnissa vuonna 1995. Se sijaitsee kaakkoon, Tyrjänjärven rantaan laskevalla rinteellä. Löytöpaikka on matalalla harjanteella, lounaassa ja kaakossa on rantaan laskevat notkelmat. Harjanteen itäreunaa kulkee Likolahden rannassa olevalle kesämökille vievä tie. Harjanteella on peltoa, notkelmissa pensaikkoa ja nuorta metsää. Aiemmin ainakin tien itäpuolinen notko on ollut viljeltyä maata. Maaperä on hiekkaista moreenia. Kiviäkin on ollut, mutta viljellyltä alueelta ne on raivattu pois.

Rantaan menevän tien länsipuoliselta pellolta, pienen pellon laidassa olevan viljelemättömän kumpareen ympäristöstä löytyi useamman tyyppistä keramiikkaa, joka ajoittunee historialliselle ajalle, mutta ei ehkä ole aivan uutta (näytteitä KM 29333:1-5). Paikkaa tarkastettaessa tien länsipuolinen pelto oli kynnetyinä ja havaintomahdollisuudet hyvät. Vanhemman näköistä keramiikkaa näytti esiintyvän vain pienellä alueella, 10-20 m säteellä kumpareesta etelään, länteen ja pohjoiseen. Pellolla oli myös jonkin verran ilmeisesti uudempaa lasitettua punasavikeramiikkaa, mutta se ei keskittynyt kumpareen ympärille, vaan sitä oli eri puolilla peltoa, myös ylhäällä Likolahden talon lähellä. Pellolla oli myös runsaasti teräväsarmaisia, lohkopinnoiltaan tuoreita kvartsikappaleita, jotka eivät eivät kuitenkaan yleensä olleet iskosmaisia (KM 29333:6). Kvartseja näytti olevan kumpareen ympäristössä enemmän kuin muualla pellossa, mutta niitä jonkin verran jopa mäen päällä, Likolahden talon länsipuolella.

Kartta 18.

Kunta: PARIKKALA  
Nimi : Arkusjärvi A

Kylä: Joukio  
Inv.nro: 62

Mj.tyyppi: hajalöytöpaikka  
Ajoitus : kivikautinen

Luokka: 3

Kartta: 4123 06 Koordinaatit: Paikka Tarkkuus: +- 0  
X: 6825 87 Y: 4473 39 Z: 75 Z2: 0 Ala: 0 m<sup>2</sup>

Kunto : (1=hyvä, 7=tuhottu) Uhanalaisuus: (1=ei, 3=on)

Kvartsi-iskos ja pala palanutta luuta pellolta.  
Loivasti laskevaa hiekkarinnettä vanhan rantatörmän päällä.

Tutkija: Bilund Antti inventointi kk/vv 10/1995

---

Paikka sijaitsee Parikkalan kirkolta 0.4 km SE, Arkusjärven pohjoisrannalla.

#### Bilund 1996:

Arkusjärven rannalle laskevalta peltorinteeltä löytyi inventoinnissa vuonna 1995 yksi selvästi iskosmainen kvartsi ja yksi pala palanutta luuta (ei luetteloitu). Löytöpaikka on Arkusjärven vanhalla, Simpelejärven laskua edeltävällä rantatörmällä. Törmä on löytöpaikan kohdalla pari metriä korkea ja jyrkkä, lännessä ja idässä matalampi. Maaperä on hienoa, vähäkivistä hiekkaa. Rinne on nykyisin peltona, aiemmin löytöpaikan kohdalla on ollut puutarhaa.

Ensimmäisellä käyntikerralla pelto oli suurelta osin kasvijätteen peitossa, joten havainto-olosuhteet olivat huonot. Myöhemmin pelto oli kynnettyä, ja olosuhteet melko hyvät. Uusia löytöjä ei kuitenkaan tullut. Löytöjen vähäisyyden vuoksi paikkaa ei mielestäni voi luokitella kiinteäksi muinaisjäännökseksi, vaikka maastollisesti paikka on asuinpaikaksi erittäin sopiva.

Kartta 12.

Kunta: PARIKKALA  
Nimi : Arkusjärvi B

Kylä: Joukio  
Inv.nro: 63

Mj.tyyppi: hajalöytöpaikka  
Ajoitus : kivikautinen

Luokka: 3

Kartta: 4123 06 Koordinaatit: Paikka Tarkkuus: +- 0  
X: 6825 80 Y: 4473 54 Z: 75 Z2: 77 Ala: 0 m<sup>2</sup>

Kunto : (1=hyvä, 7=tuhottu) Uhanalaisuus: (1=ei, 3=on)

Iskosmaisista ja epämääräisiä kvartseja kynnöspelloilta.  
Melko kivistä harjun sorarinnettä entisen rannan tuntumassa.

Tutkija: Bilund Antti inventointi kk/vv 10/1995

-----  
Löytötietoja ei ole  
-----

Paikka sijaitsee Parikkalan kirkolta 0.6 km SE, Arkusjärven pohjoisrannalla.

Bilund 1996:

Arkusjärven rantaan laskevalta peltorinteeltä löytyi inventoinnissa vuonna 1995 mahdollisia kvartsi-iskoksia (ei luetteloitu). Löytöpaikka sijaitsee Arkusjärven vanhalla Simpelejärven laskua edeltävällä rannalla. Selkeää rantatörmää ei ole. Löytöpaikalla maaperä on soran sekaista hiekkamaata. Maasto on kivikautiselle asuinpaikalle sopivaa. Löytöjen tulkintaa vaikeuttaa se, että löytyneistä kvartseista suurin osa oli kyllä lohkottua tai murskattua kiveä, mutta eivät muodoltaan erityisen iskosmaisista. Paikalla on saattanut olla historiallisen ajan asutusta, sillä pellostä löytyi myös punasavikeramiikkaa. Muutamilta muilta paikoilta Parikkalasta lohkottua tai murskattua kvartseja löytyi vanhoilta pelloilta, paikoilta, joilla ei varmasti ole kivikautisia asuinpaikkoja. Pelto oli tarkastettaessa kesannolla ja osin kasvillisuuden peitossa, joten havainto-olosuhteet eivät olleet kovin hyvät.

Kartta 12.

Kunta: PARIKKALA  
Nimi : Saareksiensuo

Kylä: Joukio  
Inv.nro: 64

Mj.tyyppi: hajalöytöpaikka Luokka: 3  
Ajoitus : esihistoriallinen ?

Kartta: 4123 06 Koordinaatit: Paikka Tarkkuus: +- 0  
X: 6822 38 Y: 4475 22 Z: 73 Z2: 74 Ala: 0 m<sup>2</sup>

Kunto : (1=hyvä, 7=tuhottu) Uhanalaisuus: (1=ei, 3=on)

Hioimen katkelma ja kvartseja, löydetty kynnöspellolta.  
Matala kumpare, entinen niemi, hienojakoista moreenimaata.

Tutkija: Bilund Antti inventointi kk/vv 5/1995  
Tutkija: Bilund Antti inventointi kk/vv 10/1995

-----  
Löydöt:

KM	29334:1	HIOIMEN KATKELMA	1 kpl
KM	29334:2	KVARTSI-ISKOKSIA	1 kpl

-----

Paikka sijaitsee Parikkalan kirkolta 4.3 km SE, Joukion Lahdenkylässä, Simpelejärven Kukkarolahden ja Sammatlammen välisen Saareksiensuon koillislaidalla.

Bilund 1995:

Saareksiensuon peltoalueen koillislaidalta olevalta pieneltä kumpareelta löytyi inventoinnissa touku-kuussa 1995 kiviesineen, ilmeisesti hioimen, katkelma. Paikalta ei tällöin löytynyt muuta. Olosuhteet olivat huonot, pelto oli äestetty, ja silti- tai savipitoinen moreeni oli erittäin kokkareista, kuivaa ja pölyävää. Lokakuussa 1995 pelto oli kynnetyt ja sateen pesemä, joten havainto-olosuhteet olivat hyvät. Kumpareen reunoilta, moreenin ja suomudan rajan tienoilta löytyi yksi selvä kvartsi-iskos ja muutamia terävasärmäisiä, mutta vähemmän iskosmaisia kvartseja. Viimeksi mainitut voivat olla luontaisia, sillä paikan moreenissa on muutenkin runsaasti terävasärmäistä kiviainesta.

Kumpare on noin 40 metrin päässä pellon laidasta ja Saareksienmäen lounaisrinteen alalaidasta. Ennen Simpelejärven laskua tai ainakin esihistoriallisella ajalla kumpare on ilmeisesti muodostanut lounaaseen työntyvän niemekkeen, jota on ympäröinyt matala tai jo soistuva vesialue. Kumpare olisi sijainniltaan sopiva asuinpaikaksi, vaikkakin maaperältään epätavallinen. Koska kiviesineen katkelmaa ei voi ajoittaa ja varsinaiset asuinpaikkalöydöt jäivät kohtalaisista havainto-olosuhteista huolimatta yhteen iskokseen ei paikkaa mielestäni voi luokitella asuinpaikaksi.

Kartta 10.

Kunta: PARIKKALA  
Nimi : Konnunmäki

Kylä: Järvenpää  
Inv.nro: 65

Mj.tyyppi: hajalöytöpaikka  
Ajoitus : kivikautinen

Luokka: 3

Kartta: 4124 04 Koordinaatit: Paikka Tarkkuus: +- 0  
X: 6831 18 Y: 4476 77 Z: 73 Z2: 0 Ala: 0 m<sup>2</sup>

Kunto : (1=hyvä, 7=tuhottu) Uhanalaisuus: (1=ei, 3=on)

Poikkikirves, löydetty Simpelejärven vanhasta rantapenkasta.  
Vesijätöllä peltoa, törmän päällä metsää. Moreenia.

Tutkija: Miettinen Timo inventointi kk/vv 0/1979  
Tutkija: Bilund Antti inventointi kk/vv 5/1995

-----  
Löydöt:

KM 12844:0 POIKKIKIRVES 1 kpl  
-----

Paikka sijaitsee Parikkalan kirkolta 6.2 km NE, Simpelejärven Siikalahden suulla, sen länsirannalla.

Bilund 1995:

Esineen on löytänyt mv. Pekka Kurri 1950 omistamansa Konnunmäen tilan maalta Simpelejärven vanhasta rantapenkasta päärakennuksesta noin 100 m itään. Koira kaivoi esineen esille. Timo Miettisen tarkastaessa paikan pelto oli heinällä, eikä siitä voinut tehdä havaintoja. Tilanne oli sama nytkin ja lisäksi törmän päälle, mistä mahdollista asuinpaikkaa pitäisi ilmeisesti etsiä, on kasvanut vaikeakulkuinen tiheikkö. Kuten Miettinen toteaa maaperä on osin hiekkaista. Kaikkein parhaalta asuinpaikkaa ajatellen vaikuttaa juuri löytöpaikan kohdalla törmän päällä olevan suuren siirtolohkareen ympäristö, joka on lähitienoisiin verrattuna vähäkivistä. Yhdestä paikalle tehdystä koekuopasta löytyi kuitenkin vain paksu kerros hiekkaista lehtomultaa.

Kartta 25.

Kunta: PARIKKALA  
 Nimi : Miikanniemi A

Kylä: Kangaskylä  
 Inv.nro: 66

Mj.tyyppi: hajalöytöpaikka  
 Ajoitus : kivikautinen

Luokka: 3

Kartta: 4124 01 Koordinaatit: Paikka Tarkkuus: +- 0  
 X: 6833 46 Y: 4468 30 Z: 83 Z2: 0 Ala: 0 m<sup>2</sup>

Kunto : (1=hyvä, 7=tuhottu) Uhanalaisuus: (1=ei, 3=on)

Poikkikirves, löydetty peltoa kynnetäessä.  
 Loivasti länteen, joen niskalle laskevaa hiekkakangasta.

Tutkija: Miettinen Timo	inventointi	kk/vv	0/1979
Tutkija: Bilund Antti	inventointi	kk/vv	9/1995

-----  
 Löydöt:

KM	14916:1	POIKKIKIRVES	1 kpl
----	---------	--------------	-------

-----

Paikka sijaitsee Parikkalan kirkolta 8.7 km NW, Tarvaslammesta laskevan Myllyjoen niskalla, sen itäpuolella.

Bilund 1995:

Esineen on löytänyt työmies Vehviläinen vuonna 1948 peltoa kynnetäessä noin 20 cm syvyydeltä. Löytöpaikka on Tarvaslammesta laskevan Myllyjoen niskan itäpuolella olevalla pellolla, sen koillisreunalla, noin 60 m joesta. Paikka voisi olla sopiva asuinpaikaksi, mutta tarkempia havaintoja ei inventoinnin yhteydessä voinut tehdä. Löytökohdalta pelto on metsitetty, ja tarkastusaikana lähempänä joen niskaa oleva pellon osa oli viljelyksessä ja joen toisella puolella oleva pelto laitumena.

Kartta 20.



Kunta: PARIKKALA  
Nimi : Miikanniemi B

Kylä: Kangaskylä  
Inv.nro: 67

Mj.tyyppi: hajalöytöpaikka  
Ajoitus : kivikautinen

Luokka: 3

Kartta: 4124 01 Koordinaatit: Paikka Tarkkuus: +- 0  
X: 6833 27 Y: 4468 97 Z: 81 Z2: 0 Ala: 0 m<sup>2</sup>

Kunto : (1=hyvä, 7=tuhottu) Uhanalaisuus: (1=ei, 3=on)

Poikkikirves, löydetty peltoa kynnettäessä.  
Lähes tasaista hiekkakangasta.

Tutkija: Miettinen Timo	inventointi	kk/vv	0/1979
Tutkija: Bilund Antti	inventointi	kk/vv	9/1995

-----  
Löydöt:

KM	14916:2	POIKKIKIRVES	1 kpl
----	---------	--------------	-------

-----

Paikka sijaitsee Parikkalan kirkolta 8.2 km NW, Tarvaslammen itäpään itäpuolelta, Romanonjoesta 100 m itään.

Bilund 1995:

Poikkikirveen on löytänyt työmies Viinanen. Timo Miettinen on selvittänyt, että löytöpaikka on ns. Koskensillanpelto Tarvaslammen itäpään itäpuolella, Romanonjoen itärannalla. Esine on löytynyt pellon ylälaidasta, likimain korkeudelta 80 mmpy. Paikka ei ole ollut Simpelejärven rannalla, eikä edes sen lähellä kuin aivan Simpelejärven kuroutumisen aikoihin heti jääkauden jälkeen. Tarvaslampi on noin 300 m päässä harjun takana ja Romanonjokeenkin on matkaa 100 m. Maasto on jokseenkin tasaista hiekkakangasta. Tarkastusaikana pelto oli viljelyksessä ja havaintomahdollisuudet olivat yhtä huonot metsän puolellakin. Löytöpaikka ei vaikuta kovinkaan todennäköiseltä asuinpaikalta.

Kartta 20.

Kunta: PARIKKALA  
Nimi : Kannas

Kylä: Melkoniemi  
Inv.nro: 68

Mj.tyyppi: hajalöytöpaikka  
Ajoitus : kivikautinen

Luokka: 3

Kartta: 4123 03 Koordinaatit: Paikka Tarkkuus: +- 0  
X: 6827 71 Y: 4465 76 Z: 71 Z2: 0 Ala: 0 m<sup>2</sup>

Kunto : (1=hyvä, 7=tuhottu) Uhanalaisuus: (1=ei, 3=on)

Kaksoistaltta, löyd. heinäpellosta.  
Loivasti pohjoiseen laskevaa peltoa. Vesijättöä.

Tutkija: Keskitalo Oiva	tarkastus	kk/vv	0/1969
Tutkija: Miettinen Timo	inventointi	kk/vv	0/1979
Tutkija: Bilund Antti	inventointi	kk/vv	10/1995

-----  
Löydöt:

KM 17287:0 KAKSOISTALTTA 1 kpl  
-----

Paikka sijaitsee Parikkalan kirkolta 7.6 km W, Simpelejärven Haapalahden itärannalla, 150 m Kannaksen talosta luoteeseen.

Bilund 1995:

Esineen on löytänyt koululainen Hannu Tauriainen 60-luvun alkupuolella Tauriaisen talon maalta heinäpellolta. Timo Miettisen tarkastaessa paikan pelto oli heinällä, mutta Miettisen mielestä paikan topografia ei viittaa asuinpaikkaan. Tämä pitääkin paikkansa, sillä löytöpaikka on sekä korkeutensa että eteläpuolella näkyvän rantatörmän perusteella selvästi järvenlaskun jälkeen paljastuneella vesijätöllä, eikä siis varmasti ole asuinpaikka. Ranta on ennen järvenlaskua ollut noin 50 m päässä etelässä.

Kartta 5.

Kunta: PARIKKALA  
Nimi : Liuharanta

Kylä: Järvenpää  
Inv.nro: 69

Mj.tyyppi: hajalöytöpaikka  
Ajoitus : kivikautinen

Luokka: 3

Kartta: 4123 06 Koordinaatit: Paikka Tarkkuus: +- 0  
X: 6829 61 Y: 4474 07 Z: 73 Z2: 75 Ala: 0 m<sup>2</sup>

Kunto : (1=hyvä, 7=tuhottu) Uhanalaisuus: (1=ei, 3=on)

Uurrenuija, löydetty ojaa kaivettaessa.  
Tasaisen pellon laita pohj. laskevan kivisen rinteen alla.

Tutkija: Huurre Matti	tarkastus	kk/vv	7/1973
Tutkija: Miettinen Timo	inventointi	kk/vv	0/1979

-----  
Löydöt:

KM	19204:0	UURRENUIJA	1 kpl
----	---------	------------	-------

-----

Paikka sijaitsee Parikkalan kirkolta 3.5 km N, noin 200 m itään kuutostieltä ja 120 m koilliseen Liuharannan talon päärakennuksesta.

Bilund 1995:

Uurrenuijan löysi mv. Tapio Jantunen tilansa maalta kaivaessaan ojaa. Löytöpaikka on kivikkoisen, pohjoiseen laskevan laidunrinteen alapuolella tasaisen pellon laidassa. Timo Miettinen ei tarkastuksessaan havainnut paikalla mitään asuinpaikkaan viittaavaa. Paikalla ei käyty tämän inventoinnin aikana.

Kartta 13.

Kunta: PARIKKALA  
Nimi : Kotiranta

Kylä: Järvenpää  
Inv.nro: 70

Mj.tyyppi: hajalöytöpaikka  
Ajoitus : kivikautinen

Luokka: 3

Kartta: 4124 01 Koordinaatit: Paikka Tarkkuus: +- 0  
X: 6831 86 Y: 4468 16 Z: 72 Z2: 0 Ala: 0 m<sup>2</sup>

Kunto : (1=hyvä, 7=tuhottu) Uhanalaisuus: (1=ei, 3=on)

Verkonpaino (?), löydetty pellostasta.  
Etelään laskevaa rinnettä, esihist. rantaviivan tienoilla.

Tutkija: Miettinen Timo inventointi kk/vv 0/1979  
Tutkija: Bilund Antti inventointi kk/vv 10/1995

-----  
Löydöt:

KM 20834:0 VERKONPAINO (?) 1 kpl  
-----

Paikka sijaitsee Parikkalan kirkolta 7.6 km NW, Simpelejärven luoteisrannalla, Tarvaspohjanlahden pohjoisrannalla, Myllyjoen suulla, sen länsipuolella.

Bilund 1995:

Verkonpainon (?) on löytänyt Eino Pulkkinen 1950-luvulla Kotirannan talon perunapellosta talon lounaispuolelta, noin 30 m talosta. Paikka on etelään viettävää hiekkarinnettä. Timo Miettinen ei paikkaa tarkastaessaan havainnut mitään merkkiä asuinpaikasta. Tämän inventoinnin aikana paikka ei tullut kunnolla tarkastettua, sillä ensilumi ennätti ensin. Itse löytökohta on ehkä paljastunut vasta järvenlaskun jälkeen. Vanhan rantatörmän päällä maasto on kuitenkin asuinpaikaksi erittäin sopivaa.

Kartta 20.

Kunta: PARIKKALA  
Nimi : Siikalahahti

Kylä: Mäntylahti  
Inv.nro: 71

Mj.tyyppi: hajalöytöpaikka  
Ajoitus : kivikautinen

Luokka: 3

Kartta: 4123 06 Koordinaatit: Paikka Tarkkuus: +- 0  
X: 6828 63 Y: 4476 65 Z: 69 Z2: 70 Ala: 0 m<sup>2</sup>

Kunto : (1=hyvä, 7=tuhottu) Uhanalaisuus: (1=ei, 3=on)

Liuskekärki, löydetty pellolta kynnettäessä.  
Hyvin loivasti etelään viettävää savikkoa. Vesijättöä.

Tutkija: Taavitsainen Juha-Pekka	tarkastus	kk/vv	6/1984
Tutkija: Huurre Matti	tarkastus	kk/vv	6/1984

-----  
Löydöt:

KM	21516:0	LIUSKEKÄRKI	1 kpl
----	---------	-------------	-------

-----

Paikka sijaitsee Parikkalan kirkolta 4.3 km NE, Siikalahden länsirannalla, noin 130 m Kasinniemessä olevasta Siikalahden opastuskeskuksesta länteen.

Bilund 1995:

Liuskekärjen on löytänyt Esko Rämö peltoa kynnettäessä vuonna 1982. Juha-Pekka Taavitsainen on tarkastanut löytöpaikan 1984. Kuten Taavitsainenkin epäilee, löytöpaikka on Simpelejärven laskun jälkeen paljastunutta vesijättöä, eikä paikalla ole kiinteää muinaisjäännöstä. Paikalla ei käyty tämän inventoinnin aikana.

Kartta 14.

Kunta: PARIKKALA  
Nimi : Aittomäki

Kylä: Tiviä  
Inv.nro: 72

Mj.tyyppi: hajalöytöpaikka Luokka: 3  
Ajoitus : kivikautinen, historiall.

Kartta: 4123 06 Koordinaatit: Paikka Tarkkuus: +- 0  
X: 6825 10 Y: 4476 76 Z: 76 Z2: 78 Ala: 0 m<sup>2</sup>

Kunto : (1=hyvä, 7=tuhottu) Uhanalaisuus: (1=ei, 3=on)

Tasataltta ja hist. ajan löytöjä, löyd. ojaa kaivettaessa.  
Hiekkapeltoa, lounaaseen laskeva rinne, vanha rantatörmä.

Tutkija: Bilund Antti inventointi kk/vv 5/1995

-----  
Löydöt:

KM	23189:1	TASATALTTA	1 kpl
KM	23189:2	HIOIN	1 kpl
KM	23189:3	SAVIASTIANPALOJA	24 kpl
KM	23189:4	LIITUPIIPUN KATKELMA	1 kpl
KM	23189:5	PIITÄ	4 kpl

-----

Paikka sijaitsee Parikkalan kirkolta 3.8 km E, Tiviänsalontien varrella Aittomäen talon kohdalla.

Bilund 1995:

Esineet on löytänyt Eeva-Liisa Repo vuonna 1986 kylätien varresta ojaa kaivettaessa. Löytöpaikka on peltomaata, noin 20 m Aittomäen talosta etelään, kylätien ja siltä talon pihaan kääntyvän tien risteyksen pohjoislaidalla. Maasto on paikalla lounaaseen laskevaa hiekkaista moreenirinnettä, nykyisin peltoa ja laidunta. Kylätie nousee juuri löytöpaikalla Simpelejärven vesijätöltä järvenlaskua edeltäneelle rantatörmälle leikaten sitä.

Käydessäni paikalla tien laidalla oli jonkin verran paljasta maanpintaa puhelinkaapeliin liittyneiden kaivutöiden jäljiltä. Maa oli selvästi likaista ja siinä oli palaneita kiviä. Mitään mikä varmasti osoittaisi paikalla olevan esihistoriallisen asuinpaikan ei kuitenkaan näkynyt tienlaidassa, kasvimaalla eikä muillakaan lähiympäristön pinnaltaan rikkoutuneilla maa-alueilla. Historiallisen ajan talonpaikka alueella sen sijaan mitä ilmeisimmin on.

Laajemmin ympäristöä tarkastellessa on kuitenkin todennäköistä, että jossakin lähistöllä on myös kivikautisen tyyppinen asuinpaikka. Maasto on sopivaa koko Aittomäestä Tiviänlammen eteläpuolelle ulottuvan hiekkamuodostuman alueella ja Aittomäen taltan (ja ehkä hioimen) lisäksi 300 m etelämpää on löydetty Savikkokennään (PARIKKALA 83) kivikirves, sekä Simpelejärven rantatörmältä. Alue on kuitenkin laaja, maastoltaan peitteinen ja pohjoisosiltaan pahoin tuhoutunut, joten tämän inventoinnin yhteydessä asuinpaikkaa ei ollut mahdollista perusteellisemmin etsiä.

Kartta 11.



Kunta: PARIKKALA  
 Nimi : Itkeviinmäki

Kylä: Savikumpu  
 Inv.nro: 73

Mj.tyyppi: hajalöytöpaikka Luokka: 3  
 Ajoitus : historiallinen ?

Kartta: 4124 04 Koordinaatit: Paikka Tarkkuus: +- 0  
 X: 6837 20 Y: 4474 17 Z: 100 Z2: 103 Ala: 0 m<sup>2</sup>

Kunto : (1=hyvä, 7=tuhottu) Uhanalaisuus: (1=ei, 3=on)

Kuopallinen kivi, kuopan halk. 50 mm, syv. noin 25 mm.  
 Pellon laitaa, kumpuilevaa mäkimaastoa, maaperä moreenia.

Tutkija: Bilund Antti inventointi kk/vv 9/1995

-----  
 Löydöt:

KM 26308:0 KUOPALLINEN KIVI 1 kpl  
 -----

Paikka sijaitsee Parikkalan kirkolta 11.0 km N, Savikummunsalolla noin 150 m Itkeviinmäen talosta luoteeseen.

Bilund 1995:

Kiven on löytänyt Uolevi Pitkänen pellon reunasta Itkeviinmäen talon lähistöltä. Kivessä oleva kuoppa muistuttaa kuppikivien kuoppia, mutta kiven luetteloinut Matti Huurre arvelee, että se voi olla myös portin kääntyvän akselitolpan alla käytetty "saranakivi". Itse kallistuisin viimeksi mainitun vaihtoehdon kannalle ainakin Museoviraston löytöluettelossa olevan piirroksen perusteella.

Maasto löytöpaikan ympäristössä on kumpuilevaa, sekametsää kasvavaa moreenimaata. Kasvillisuudesta ja muutamista viljelysryötkkiöistä päätellen aluetta on kaskettu. Kiinteä asutus alueella ei todennäköisesti ole vanhaa, sillä seutu on Savikummun kylän takamaata. Itkeviinmäen talon väen mukaan paikalle on rakennettu ensimmäinen talo viime vuosisadan lopulla. Kiven löytöpaikan tienoilta on aiemmin kulkenut ns. Nuijasuon tie luoteessa olevalle aiemmin viljellylle Nuijasuolle. Aivan vierestä kulkee myös ainakin isonjaon ajalta periytyvä Savikummun kantatilojen 4 ja 12 välinen raja. Paikalla on siis hyvinkin voinut olla tarvetta jonkinlaiselle portille, johon löydetty kivi olisi voinut kuulua.

Kartta 24.

Kunta: PARIKKALA  
Nimi : Kaltoniemi

Kylä: Joukio  
Inv.nro: 74

Mj.tyyppi: hajalöytöpaikka  
Ajoitus : kivikautinen

Luokka: 3

Kartta: 4123 06 Koordinaatit: Paikka Tarkkuus: +- 0  
X: 6826 73 Y: 4472 72 Z: 71 Z2: 0 Ala: 0 m<sup>2</sup>

Kunto : (1=hyvä, 7=tuhottu) Uhanalaisuus: (1=ei, 3=on)

Nelisivuinen siimanpaino, löyd. pellolta 30 cm syv. savesta.  
Kaakkoon viettävää rinnettä, vesijättöä.

Tutkija: Miettinen Timo inventointi kk/vv 0/1979

-----  
Löydöt:

Koits 0:0 SIIMANPAINO 1 kpl  
-----

Paikka sijaitsee Parikkalan kirkolta 0.7 km NW, Pyöriälahden eli Papinlahden suun pohjoispuolella Kaltoniemen itäkärjessä.

Bilund 1995:

Siimanpainon on löytänyt mv. Aarne Matikainen pelloltaan Kaltoniemen itäkärjestä marraskuussa 1960. Löytöpaikka on aivan pellon itäreunassa. Siimanpaino löytyi noin 30 cm syvyydestä auranvaon pohjalta sinisestä savesta. Timo Miettinen ei ole paikan tarkastaessaan havainnut mitään asuinpaikkaan viittaavaa. Korkeussijaintinsa (71 mmpy) perusteella ja löytötietojen mukaan löytöpaikka on Simpelejärven laskun jälkeen paljastuneella vesijätöllä. Paikalla ei käyty tämän inventoinnin aikana.

Kartta 12.

Kunta: PARIKKALA  
Nimi : Kasinniemi

Kylä: Kangaskylä  
Inv.nro: 75

Mj.tyyppi: hajalöytöpaikka  
Ajoitus : kivikautinen

Luokka: 3

Kartta: 4123 06 Koordinaatit: Paikka Tarkkuus: +- 0  
X: 6828 66 Y: 4476 28 Z: 73 Z2: 77 Ala: 0 m<sup>2</sup>

Kunto : (1=hyvä, 7=tuhottu) Uhanalaisuus: (1=ei, 3=on)

Reikäkiven puolikas, löyd. Navetan perustusta kaivettaessa.  
Moreenimäen etelärinnettä, alla vesijättö.

Tutkija: Miettinen Timo inventointi kk/vv 0/1979  
Tutkija: Bilund Antti inventointi kk/vv 5/1995

-----  
Löydöt:

Koits 0:0 REIKÄKIVEN PUOLIKAS 1 kpl  
-----

Paikka sijaitsee Parikkalan kirkolta 4.0 km NE, Kaukolaan menevän tien eteläpuolella Kasinniemen talon pihapiirissä.

Bilund 1995:

Reikäkiven puolikkaan on löytänyt mv. Arvo Anttonen kesäkuussa 1961 Kangaskylän Kasinniemen talon pihamaalta sorasta noin 1,5 m syvyydestä. Talon nykyinen isäntä muisti, että esine oli löytynyt navetan pohjaa kaivettaessa. Muuten paikan tarkastus ei tuonut lisävalaistusta löytöön tai alueella mahdollisesti olevaan muinaisjäännökseen. Joka tapauksessa maata on siirretty koko talouskeskuksen alueella niin perusteellisesti, että mahdollisesta muinaisjäännöksestä tuskin on paljoakaan jäljellä.

Kartta 14.

Kunta: PARIKKALA  
Nimi : Salonsuu

Kylä: Kangaskylä  
Inv.nro: 76

Mj.tyyppi: hajalöytöpaikka  
Ajoitus : kivikautinen

Luokka: 3

Kartta: 4123 03 Koordinaatit: Paikka Tarkkuus: +- 0  
X: 6829 78 Y: 4466 27 Z: 84 Z2: 0 Ala: 0 m<sup>2</sup>

Kunto : (1=hyvä, 7=tuhottu) Uhanalaisuus: (1=ei, 3=on)

Tuuran kärkikatkelma, löydetty pellostä.  
Lounaaseen viettävää moreenirinnettä.

Tutkija: Miettinen Timo inventointi kk/vv 0/1979

-----  
Löydöt:

Koits 0:0 TUURAN KÄRKIKATKELMA 1 kpl  
-----

Paikka sijaitsee Parikkalan kirkolta 7.8 km W, 100 m Salonsuun talosta länteen.

Bilund 1995:

Tuuran kärkikatkelman on löytänyt mv. Erkki Hinkkanen toukokuussa 1969 pellostaan hiekkamoreeni-  
maasta. Löytöpaikka on lounaaseen viettävää moreenirinnettä. Paikka on niin korkealla (84 mmpy) ja  
kaukana alavammista alueista, ettei se voi olla rantasidonnainen asuinpaikka. Paikalla ei käyty tämän  
inventoinnin aikana.

Kartta 5.

Kunta: PARIKKALA  
Nimi : Harjula

Kylä: Savikumpu  
Inv.nro: 77

Mj.tyyppi: hajalöytöpaikka  
Ajoitus : rautakautinen

Luokka: 3  
nuor.room.-merovingi

Kartta: 4124 04 Koordinaatit: Paikka Tarkkuus: +- 0  
X: 6833 12 Y: 4476 34 Z: 73 Z2: 0 Ala: 0 m<sup>2</sup>

Kunto : (1=hyvä, 7=tuhottu) Uhanalaisuus: (1=ei, 3=on)

Soikea tuluskivi, löydetty pellolta.  
Tasaista peltoa vanhan rantatörmän päällä.

Tutkija: Miettinen Timo	inventointi	kk/vv	0/1979
Tutkija: Bilund Antti	inventointi	kk/vv	7/1994
Tutkija: Bilund Antti	inventointi	kk/vv	5/1995

-----  
Löydöt:

KM	18553:0	SOIKEA TULUSKIVI	1 kpl
----	---------	------------------	-------

-----

Paikka sijaitsee Parikkalan kirkolta 7.6 km N, Simpelejärven Sokkiinselän pohjoisrannalla.

Bilund 1996:

Soikean tuluskiven on löytänyt maanviljelijä Uuno Pajari vuonna 1971 omistamansa Harjulan tilan maalta. Löytöpaikka on noin 250 m päässä Simpelejärven nykyisestä ja vajaan sadan metrin päässä järvenlaskua edeltävästä rannasta. Maasto on loivasti etelään laskevaa tasamaata, nykyisin peltoa, maalaji hienojakoista. Muutamia kymmeniä metrejä löytöpaikalta itään on eteläkaakkoon pistävän matalan soraharjun eteläkärki.

Miettisen käydessä paikalla vuoden 1979 inventoinnissa löytöpaikka oli viljelyksessä. Tilanne oli sama tämänkin inventoinnin aikana, joten löytöpaikkaa ei ollut mahdollista tarkastaa. Itäpuolella olevalla harjanteella ei näkynyt mitään muinaisjäänökseen viittaavaa.

Kartta 25.

Kunta: PARIKKALA  
Nimi : Piikakallio

Kylä: Kinnarniemi  
Inv.nro: 78

Mj.tyyppi: hajalöytöpaikka Luokka: 3  
Ajoitus : esihistoriallinen (?)

Kartta: 4124 07 Koordinaatit: Paikka Tarkkuus: +- 0  
X: 6836 22 Y: 4481 12 Z: 72 Z2: 73 Ala: 0 m<sup>2</sup>

Kunto : 7 (1=hyvä, 7=tuhottu) Uhanalaisuus: 1 (1=ei, 3=on)

Kappale palanutta luuta hiekkakuopassa. Asuinpaikka?  
Lounaaseen pistävä hiekkaniemeke ent. kapeassa salmessa.

Tutkija: Bilund Antti inventointi kk/vv 5/1995

-----  
Löydöt:

KM 29335:0 PALANUTTA LUUTA 3 kpl  
-----

Paikka sijaitsee Parikkalan kirkolta 12.8 km NE, Simpelejärven Muukkosenselän koillisrannalla.

Bilund 1996:

Löytöpaikka sijaitsee noin 200 m Simpelejärven rannasta, järveltä katsottuna Piikakallio-nimisen kallioharjanteen takana olevassa notkossa. Rannan suuntaisessa (luode-kaakko), 100-200 m leveässä notkossa on ennen Simpelejärven laskua tai ainakin esihistoriallisella ajalla ollut kapea, Piikakallion harjanteen mantereesta erottava salmi. Kohdassa, jossa Piikakalliolle menevä tie ylittää notkon, on koillisesta notkoon pistävä hiekkaniemeke. Notkon ollessa salmena niemeke on ollut loistava leiripaikka.

Aivan niemekkeen kärjestä, noin 5 m tiestä itään löytyi inventoinnissa suurehko palanen palanutta luuta (KM 29335, hajosi kolmeen osaan löydettyinä). Löytökohta on notkon pohjalla kulkevan ojan ja pohjoispuolella olevan lepikkoa kasvavan hiekkakuopan (kartassa peltoa) välissä. Ojan ja hiekkakuopan välissä on jäljellä vain muutaman kymmenen senttimetrin levyinen hiekkavalli, jonka päällä on alkuperäistä maan pintaa. Siitä, muualta hiekkakuopasta tai tieltä niemekkeen länsilaidalta ei löytynyt muuta asuinpaikkaan viittaavaa. Hiekkakuopan pohjoispuolella on hiekkasta peltoa, mutta sen pinta oli kasvillisuuden peitossa, joten havaintoja ei juuri voinut tehdä.

On hyvin mahdollista, että paikalla on ollut jonkinlainen asuinpaikka. Jos se on ollut laajempi, jälkiä siitä voisi löytyä pohjoisesta pellolta tai tielle tehdyistä koekuopista. Jos asuinpaikka on rajoittunut aivan niemekkeen kärkeen hiekkakuoppa on todennäköisesti tuhonnut sen kokonaan.

Kartta 27.



Kunta: PARIKKALA  
Nimi : Suolajoki

Kylä: Kinnarniemi  
Inv.nro: 79

Mj.tyyppi: hajalöytöpaikka Luokka: 3  
Ajoitus : esihistoriallinen (?)

Kartta: 4124 05 Koordinaatit: Paikka Tarkkuus: +- 0  
X: 6841 32 Y: 4479 36 Z: 77 Z2: 78 Ala: 0 m<sup>2</sup>

Kunto : (1=hyvä, 7=tuhottu) Uhanalaisuus: (1=ei, 3=on)

Epämäär. (+moderneja) asp. löytöjä kuoritulla maanpinnalla.  
Hiekkaniemeke joen suulla, vieressä rakennuksen kivijalka.

Tutkija: Bilund Antti inventointi kk/vv 5/1995

Paikka sijaitsee Parikkalan kirkolta 16.3 km N, Simpelejärven pohjoisimman pohjukan, Lahdenpohjan länsirannalla, Suolajoen suulla.

Bilund 1996:

Suolajoen suulla, sen pohjoispuolella on kesämökki. Mökin pihapiiri on Simpelejärven laskua edeltävän rantatörmän alla. Mökille tulee tie lännestä, Suolajoen pohjoispuolta. Vajaat 100 m kesämökistä länteen, vanhan rantatörmän reunalla, aivan tien pohjoispuolella oli inventoinnin aikaan, kesällä 1995 noin 3x5 m kokoinen alue, jolta pintaturve oli kuorittu. Alueelta löytyi kaksi murua palanutta luuta ja muutamia iskosmaisaa, mutta hyvin pieniä kvartseja (ei luetteloitu).

Löydöt tuntuivat viittaavan pyyntiasuinpaikkaan, mutta niiden tulkintaa vaikeuttaa se, että paikalla on ollut uudempaa asutusta. Noin 10 m löytöpaikalta etelään, tien toisella puolella on mökin kivijalka. Kuoritulta alueelta löytyi myös lasitettua keramiikkaa, ja muuta jätettä, joka voi olla peräisin tunkiolta. Palanut luukin voi siis olla modernia. Kvartsit yksinään ovat liian epämääräisiä. Kuoritun alueen etelä ja pohjoispuolelle rantatörmälle tehdyistä muutamista koekuopista ei myöskään löytynyt mitään asuinpaikkaan viittaavaa. Paikka on kuitenkin maastoltaan erittäin sopiva asuinpaikaksi, ja muistuttaa paljon muiden Lahdenpohjaan laskevien jokien suulla olevia asuinpaikkoja.

Kartta 29.

Kunta: PARIKKALA  
Nimi : Neuvola

Kylä: Rasvaniemi  
Inv.nro: 80

Mj.tyyppi: hajalöytöpaikka  
Ajoitus : historiallinen

Luokka: 3

Kartta: 4124 07 Koordinaatit: Paikka Tarkkuus: +- 0  
X: 6830 49 Y: 4484 92 Z: 80 Z2: 81 Ala: 0 m<sup>2</sup>

Kunto : (1=hyvä, 7=tuhottu) Uhanalaisuus: (1=ei, 3=on)

Saviastianpala pellolta.  
Peltoa ent. rannasta nousevan rinteeseen päällä.

Tutkija: Bilund Antti inventointi kk/vv 5/1995

-----  
Löydöt:

KM 29336:0 SAVIASTIANPALOJA 1 kpl  
-----

Paikka sijaitsee Parikkalan kirkolta 12.5 km E, Tyrjänjärven länsirannalla Rasvaniemessä, Tyrjänrantatien itäpuolella, 80 m Neuvolan talosta eteläkaakkoon.

Bilund 1996:

Inventoinnissa vuonna 1995 Rasvaniemen Neuvolan talon kaakkoispuolelta pellolta löytyi yksi pala mustaa, vahvasti kivmurska/hiekkasekoitteista, ilmeisesti historialliselle ajalle ajoittuvaa keramiikkaa (KM 29336).

Löytöpaikka sijaitsee pohjois-etelä-suuntaisella peltoharjanteella, jonka laella kylätie ja nykyiset talot sijaitsevat. Maaperä on hiekkaista moreenia. Harjanteen itärinne laskee Tyrjänjärven rantaan, joka ennen järvenlaskua on ollut aivan rinteeseen juurella. Rinne laskee aluksi loivasti, alempana jyrkemmin. Löytöpaikan kohdalla rinteessä on kalliokumpare, jonka länsipuolella, rinteeseen yläosassa on muutaman kymmenen metrin läpimittainen tasanne. Saviastian pala löytyi tämän tasanteen pohjoisreunalta, muutaman metrin päästä kalliosta. Tutkin koko tasanteen ja rinteeseen yläosan siitä länteen tielle asti Neuvolan pihan laidasta pohjoisessa tilan rajalle etelässä, mutta muuta ei löytynyt. Havainto-olosuhteet olivat melko hyvät.

Kartta 18.

Kunta: PARIKKALA

Kylä: Koitsanlahti

Nimi : Hovinmäki

Inv.nro: 81

Mj.tyyppi: hajalöytöpaikka

Luokka: 3

Ajoitus : historiallinen

Kartta: 6817 88 Koordinaatit: Paikka Tarkkuus: +- 0  
 X: 6817 88 Y: 4470 51 Z: 73 Z2: 74 Ala: 0 m<sup>2</sup>

Kunto : (1=hyvä, 7=tuhottu) Uhanalaisuus: (1=ei, 3=on)

Saviastianpaloja laitumelta, lehmien tallaamalta polulta.  
 Hiekka- ja sorarinnettä, peltoa, vieressä rakennuksen pohja?

Tutkija: Bilund Antti inventointi kk/vv 5/1995

Löydöt:

KM 29337:0 SAVIASTIANPALOJA 4 kpl

Paikka sijaitsee Parikkalan kirkolta 8.7 km S, Koitsanlahden hovin päärakennuksesta 250 m kaakkoon.

Bilund 1996:

Inventoinnissa vuonna 1995 Koitsanlahden hovin kaakkoispuolelta, itään laskevalta peltorinteeltä löytyi varsin erikoiselta vaikuttavaa historiallisen ajan keramiikkaa. Löytöpaikka on alhaalla rinteellä, ennen Simpelejärven laskua se on ollut vain muutamien kymmenien metrien päässä rannasta. Löytöpaikan lounaispuolella, sen ja entisen rannan välissä on rannan suuntainen, kaakkoon pistävä matala harjanteen pää. Maaperä on soran sekaista hiekkaa.

Saviastianpalat löytyivät laitumena olevan pellon pinnalta, lehmien kuluttamalta polulta. Aivan löytöpaikan vieressä luoteessa on viljelemätön saareke, ilmeisesti vanha rakennuksen pohja, johon on koottu pellolta kiviä. Muita havaintoja paikasta ei juurikaan voinut tehdä, sillä tasainen pelto kasvoi nurmea. Muutamien kymmenien metrien päässä lännessä, harjanteella ja sen lounaisrinteellä sen sijaan on runsaasti erilaisia kumpareita, kuoppia ja kivirivejä, jotka ilmeisesti liittyvät paikalla olleeseen asutukseen. Koitsanlahden hovin tonttialue näyttää isojakokartan mukaan ulottuneen harjannetta pitkin melko alas rinteelle, ehkä lähelle löytöpaikkaa.

Löytynyt keramiikka on lähes mustaa, hyvin voimakkaasti poltettua, kovaa ja murtopinnoilta lasinkiiltoista. Sisäpinnalla on loivapiirteinen, harva rihlaus, ulkopinnalla tiheä ja terävä. Keramiikka on varmasti historialliselta ajalta ja muualta tuotua, mutta tarkempi ajoitus ja alkuperä ei ole tiedossa. Todennäköisesti keramiikan joutuminen löytöpaikalleen liittyy jotenkin Koitsanlahden hoviin.

Kartta 7.

Kunta: PARIKKALA  
Nimi : Joensuunjoki

Kylä: Joensuu  
Inv.nro: 82

Mj.tyyppi: hajalöytöpaikka  
Ajoitus : ajoittamaton

Luokka: 3

Kartta: 4123 09 Koordinaatit: Paikka Tarkkuus: +- 0  
X: 6828 45 Y: 4483 02 Z: 71 Z2: 0 Ala: 0 m<sup>2</sup>

Kunto : (1=hyvä, 7=tuhottu) Uhanalaisuus: (1=ei, 3=on)

Reenjalaksen (?) katkelma, l. Joensuunjoen rannalta.  
Vesijättöä, turve- ja mutamaata.

Tutkija: Bilund Antti inventointi kk/vv 10/1995

-----  
Löytötietoja ei ole  
-----

Paikka sijaitsee Parikkalan kirkolta 10.1 km E, Tyrjänjärvestä Simpelejärveen laskevan Joensuunjoen varrella, 550 m Tyrjänjärven rannasta länteen.

Bilund 1996:

Voitto Väisänen Parikkalan Joensuun kylästä (osoite: Viitalahdentie 15) on toimittanut Etelä-Karjalan museoon Joensuunjoen varrelta löytyneen puisen reenjalaksen tms. katkelman. Jukka Luodon mukaan esineen ikää ei voi sen tyyppin perusteella määrittää eikä sitä toistaiseksi ole muutenkään ajoitettu.

Kävin löytöpaikalla inventoinnin yhteydessä syksyllä 1995, mutta Voitto Väisästä en onnistunut tapamaan. Löytöpaikka on noin 550 m Joensuunjoen niskalta alavirtaan. Joki tekee tällä kohtaa puoliympyrän muotoisen mutkan etelään. Mutkan poikki on kaivettu kanava. Sen ja joen väliin jää muutaman aarin kokoinen saari. Esine on löytynyt kanavan suun eli sen itäpään tienoilta.

Käydessäni paikalla joki virtasi vuolaasti. Joen rannan kohdalla on ainakin 1,5-2 m paksultti turve ja mutamaata. Ennen Simpelejärven laskua, veden pinnan ollessa noin tasolla 72 mmpy, paikalla on ilmeisesti ollut matala salmi tai jo suota. Joen ja kanavan pohjoisrannalta tarkastellen rannalla tai joessa ei näkynyt mitään, mikä liittyisi aiempaan löytöön. Saaren itäkulmassa, joen ja kanavan risteyksessä, on majavanpesä, jossa on runsaasti joesta nostettua puuta, mutta siinäkään ei näkynyt mitään erikoista.

Kartta 16.

Kunta: PARIKKALA  
Nimi : Savikkokennäs

Kylä: Tiviä  
Inv.nro: 83

Mj.tyyppi: hajalöytöpaikka  
Ajoitus : kivikautinen

Luokka: 3

Kartta: 4123 06 Koordinaatit: Paikka Tarkkuus: +- 50  
X: 6824 82 Y: 4476 86 Z: 72 Z2: 80 Ala: 0 m<sup>2</sup>

Kunto : (1=hyvä, 7=tuhottu) Uhanalaisuus: (1=ei, 3=on)

Kivikirves, löyd. "Matti Naukkarisen pellostä kynnetäessä".  
Vanhaa Simpelejärven rantatörmää Santamäen harjun juurella.

Tutkija: Bilund Antti inventointi kk/vv 5/1995

-----  
Löydöt:

KM 5703:2 KIVIKIRVES 1 kpl  
-----

Paikka sijaitsee Parikkalan kirkolta 3.9 km E, 400 m Tiviänlammen rannasta itään, Valtion Rautateiden Santamäen hiekkakuopan pohjoispään länsipuolella.

Bilund 1995:

Kivikirves on tullut Kansallismuseoon vuonna 1910 Johan Kaupin lähettämänä varustettuna tiedolla, että se on löydetty Parikkalasta, Tiviän kylästä, Matti Naukkarisen pellostä kynnetäessä. Timo Miettinen on saanut selville, että Matti Naukkarinen on asunut Savikkokennään talossa Tiviänlammen koillisrannalla. Eeva-Liisa Repo Tiviän Aittomäestä (kts. PARIKKALA 72) selvitti asiaa lisää. Eeva-Liisa Revon äiti (93 v), joka asuu viereisessä Lakovaaran talossa, oli tiennyt kertoa, että kivikirves oli löytynyt VR:n alueen rajalla olleen "hevoshaan veräjän ja ladon välistä". Löytäjä oli ollut Matti Naukkarisen pojanpoika Mikko Naukkarinen, joka oli Eeva-Liisa Revon isän veli. Eeva-Liisa Revon äiti on syntyisin Aittomäen talosta, joten hän on löytämisen aikaan ollut noin 8 vuotias ja asunut aivan löytöpaikan naapurissa. Todettakoon vielä, että vanha Savikkokennään talo on sijainnut nykyisten Aittomäen ja Lakovaaran talojen välillä. Nykyisessä peruskartassa oleva Savikkokennäs on eri talo.

Eeva-Liisa Repo osoitti maastossa entiset hevoshaan veräjän ja ladon paikat. Veräjä on ollut VR:n rata-alueen rajalla ja lato siitä 30-40 m luoteeseen, aivan Simpelejärven vanhan rantatörmän reunalla. Niiden välinen alue on loivasti lähinnä pohjoiseen viettävää maata. Etelästä työntyy ladon paikan kohdalle matala harjanteen pää, Santamäen harjun pohjoisin uloke. Lännessä on Simpelejärven vesijättö ja pohjoisessa alava kosteapohjainen notkelma. Alueella kasvaa vanhaa sekametsää. Viljelyn merkinä on kiviröykkiöitä. Paikka on maastoltaan sopiva kivikautiseksi asuinpaikaksi, kuten koko Tiviänlammen itä- ja eteläpuolinen harjumuodostuma.

Kartta 11

Kunta: PARIKKALA  
 Nimi : Joukion kansakoulu

Kylä: Joukio  
 Inv.nro: 84

Mj.tyyppi: hajalöytöpaikka  
 Ajoitus : kivi-kautinen

Luokka: 3

Kartta: 4123 06 Koordinaatit: Paikka Tarkkuus: +- 50  
 X: 6821 23 Y: 4472 62 Z: 72 Z2: 80 Ala: 0 m<sup>2</sup>

Kunto : (1=hyvä, 7=tuhottu) Uhanalaisuus: (1=ei, 3=on)

Piinuolenkärki, löyd. pihalta, tieltä veden leik. kohdalta.  
 Osin kallioista etelään, rantaan laskevaa moreenirinnettä.

Tutkija: Miettinen Timo inventointi kk/vv 0/1979  
 Tutkija: Bilund Antti inventointi kk/vv 5/1995

-----  
 Löydöt:

KM 13209:0 PIINUOLENKÄRKI 1 kpl  
 -----

Paikka sijaitsee Parikkalan kirkolta 5.0 km S, Kukkarolahteen johtavan Joukionsalmen pohjoisrannalla, 200 m valtatieltä länteen.

Bilund 1995:

Piinuolenkärjen on löytänyt koululainen Raimo Saukkonen 1951 Joukion kansakoulun pihalta veden leikkaamasta kohdasta tieltä. Timo Miettinen ei ole 1979 onnistunut saamaan lisätietoja löydöstä. Käydessäni paikalla olosuhteet eivät olleet paikan tutkimiselle otolliset. Koulu on ilmeisesti kesäasuntona ja maan pinta tontilla ja sen ympäristössä kasvillisuuden peitossa.

Kartta 9.



Kunta: PARIKKALA  
Nimi : Honkaranta

Kylä: Joensuu  
Inv.nro: 85

Mj.tyyppi: hajalöytöpaikka  
Ajoitus : kivikautinen

Luokka: 3

Kartta: 4124 07 Koordinaatit: Paikka Tarkkuus: +- 50  
X: 6830 21 Y: 4481 91 Z: 0 Z2: 75 Ala: 0 m<sup>2</sup>

Kunto : (1=hyvä, 7=tuhottu) Uhanalaisuus: (1=ei, 3=on)

Kivinen reikäkirves (?). Löyd. ojaa kaivettaessa. Kateissa.  
Kivikoista maata entisen rantaviivan tienoilla.

Tutkija: Bilund Antti inventointi kk/vv 9/1995

-----  
Löytötietoja ei ole  
-----

Paikka sijaitsee Parikkalan kirkolta 9.6 km E, Simpelejärven itärannalla, Joensuun kylän tilojen 4:7 Honkaranta ja 4:13 rajalla, 220 m päässä rantaviivasta edellä mainittua rajaa pitkin mitattuna.

Bilund 1995:

Honkarannan talossa asuva Jaakko Peuhkuri oli sattumalta paikalla käydessäni toisen yleisöilmoituksen takia Joensuun kylän Toivolan talossa. Hän kertoi löytäneensä "kivikirveen" kaivaessaan noin vuonna 1951 ojaa Honkarannan tilan etelärajalla koordinaattien osoittamassa kohdassa. Esine on sittemmin kadonnut, todennäköisesti 1960- ja 70-lukujen vaihteessa uuteen taloon muutettaessa.

Peuhkurin paperille hahmotteleman muodon perusteella esine näytti jonkinlaiselta reikäkirveeltä. Peuhkurin mieleen oli jäänyt erityisesti se, että esineessä oleva reikä suppeni kummastakin päästä keskelle mentäessä ja oli kaiken kaikkiaan ahdas, ja toisaalta se, että "kirveen hamara" oli reiän suunnassa katsottuna kupera, eikä tasainen, kuten nykyaikaisissa rautakirveissä.

Kun esine ei ole tallella, ei sen yksityiskohtia ja tarkempaa tyyppiä voi määritellä. Löytöpaikka jäi ajan puutteen vuoksi tarkastamatta. Peruskartasta päätellen se on Simpelejärven laskua edeltävän rantaviivan tienoilla. Maaperä näyttää olevan moreenia ja Peuhkurin mukaan maasto oli löytöpaikalla hyvin kivikkoista, joten paikalla tuskin on asuinpaikkaa.

Kartta 17.

Kunta: PARIKKALA  
Nimi : Ulkoinniemi

Kylä: Järvenpää  
Inv.nro: 86

Mj.tyyppi: hajalöytöpaikka  
Ajoitus : kivikautinen

Luokka: 3

Kartta: 4124 04 Koordinaatit: Oletus Tarkkuus: +- 200  
X: 6830 20 Y: 4470 00 Z: 0 Z2: 0 Ala: 0 m<sup>2</sup>

Kunto : (1=hyvä, 7=tuhottu) Uhanalaisuus: (1=ei, 3=on)

Reikäse, l. Järvenpää n:o 7 pellostä Siikalahden rannalta.  
Vesijättöä, osittain peltoa.

Tutkija: Bilund Antti inventointi kk/vv 5/1995

-----  
Löydöt:

KM 13106:0 REIKÄASE 1 kpl  
-----

Paikka sijaitsee Parikkalan kirkolta 5.1 km NE, Siikalahden länsirannalla, noin 1 km lahden suulta etelään.

Bilund 1996:

Reikäseen on löytänyt 14.5.1950 maanviljelijä Jouko Pitkänen Järvenpää n:o 7 Ulkoinniemen Siikalahden rannalla olevasta pellostä, pohjoisimmalta saralta ja noin 70 m rantaviivasta länteen peltotyössä noin 30-40 cm savimultamaasta kivien läheisyydestä. Timo Miettinen ei ole vuoden 1979 inventoinnissa paikantanut löytöpaikkaa, koska löytötiedoissa mainittua tilaa ei ole Siikalahden rannalta löytynyt, eikä verifikaatin karttaa ole voinut liittää peruskarttaan eikä maastoon.

Nimi Ulkoinniemi ei esiinny nykyiselläkään peruskartalla. Jos kuitenkin pitää paikkansa tieto, että löytöpaikka on Järvenpään kylän talon numero 7 maalla olevalla pellolla, on löytöpaikka melko tarkasti paikannettavissa. Kantatilaan numero 7 maa ulottuu Siikalahden rantaan vain vähän yli sadan metrin levyisenä kaistana. Rannalla on peltoa, joka peruskartan ja maastokäynnin perusteella on ainakin melkein kokonaan vesijätöllä. Epäselvää on lähinnä se, missä kohtaa tarkalleen on ollut vuonna 1950 se rantaviiva, josta löytöpaikka on ollut 70 m päässä. Nykyisin peltojen itäpuolella on kuivaa tai soistuvaa maata jo parinsadan metrin leveydeltä. Joka tapauksessa löytöpaikka on ilmoitetun koordinaattipisteen ja tarkkuuden (200 m) määräämässä ympyrässä.

Kartta 14.

Kunta: PARIKKALA  
Nimi : Huumonvuori

Kylä: Joukio  
Inv.nro: 87

Mj.tyyppi: hajalöytöpaikka  
Ajoitus : ajoittamaton

Luokka: 3

Kartta: 4123 06 Koordinaatit: Paikka Tarkkuus: +- 500  
X: 6826 00 Y: 4472 90 Z: 0 Z2: 0 Ala: 0 m<sup>2</sup>

Kunto : (1=hyvä, 7=tuhottu) Uhanalaisuus: (1=ei, 3=on)

Hioinkivi on löydetty pellosta (löytöp. Huumukallio).  
Peltoalue Huumonvuoren SW-puolella? Pääasiassa vesijättöä.

Tutkija: Miettinen Timo inventointi kk/vv 0/1979  
Tutkija: Bilund Antti inventointi kk/vv 9/1995

-----  
Löydöt:

KM 10003:5 HIOIN 1 kpl  
-----

Paikka sijaitsee Parikkalan kirkolta 0.3 km SW.

Bilund 1995:

Esineen on toimittanut Kansallismuseoon Johan Kauppi, jolle esine oli aikaisemmin tuotu Oravaniemestä. Löytäjä, löytöaika ja tarkka löytöpaikka ovat tuntemattomia. Esine on löydetty pellosta ja siihen on kirjoitettu "Huumukallio löytöp.". Löytötiedot viittaavat siihen, että esine on löydetty kirkon luona olevan Huumonvuoren tienoilta. Vuoren ympärillä olevat pellot ovat osittain vesijättöä, varsinkin varsinaisten kallioiden juurella, vuoren länsipuolella. Oravaniemen kylän maat yltävät Huumonvuoren juurelle sen luoteispäässä. Jos Huumukallio tarkoittaa Huumonvuorta, löytöpaikka sijaitsee hyvin todennäköisesti koordinaattien ilmoittamalla alueella.

Kartta 12.

Kunta: PARIKKALA  
Nimi : Seiväslahti

Kylä: Rautalahti  
Inv.nro: 88

Mj.tyyppi: hajalöytöpaikka  
Ajoitus : kivikautinen

Luokka: 3

Kartta: 4124 04 Koordinaatit: Paikka Tarkkuus: +- 500  
X: 6835 50 Y: 4477 50 Z: 69 Z2: 73 Ala: 0 m<sup>2</sup>

Kunto : (1=hyvä, 7=tuhottu) Uhanalaisuus: (1=ei, 3=on)

Poikkikirves, löydetty peltoa kynnetessä.  
Peltoa. Simpelejärven vesijättöä.

Tutkija: Miettinen Timo inventointi kk/vv 0/1979

-----  
Löydöt:

KM 14663:0 POIKKIKIRVES 1 kpl  
-----

Paikka sijaitsee Parikkalan kirkolta 10.4 km NE, Simpelejärven Rautalahden eteläpuolella olevalla Seiväslahden vesijätöllä.

Bilund 1996:

Poikkikirveen on löytänyt Matti Tiainen syksyllä 1954 kyntäessään traktorilla peltoa 400 m päässä rannasta Rautalahden kylän Seiväslahdessa. Löytöpaikka on Simpelejärven vesijättöä.

En onnistunut tavoittamaan löytäjää inventoinnin aikana, vaikka hän asuu yhä Parikkalassa. Tarkka löytöpaikka ei siis selvinnyt, mutta ilmeisesti se on ilmoitetun koordinaattipisteen ja tarkkuuden (500 m) määräämällä alueella, johon koko Seiväslahden vesijättö kuuluu.

Kartta 26.

Kunta: PARIKKALA  
Nimi : Portinhoikka

Kylä: Joukio  
Inv.nro: 89

Mj.tyyppi: hajalöytöpaikka  
Ajoitus : kivikautinen

Luokka: 3

Kartta: 4123 03 Koordinaatit: Paikka Tarkkuus: +- 500  
X: 6824 70 Y: 4464 30 Z: 0 Z2: 0 Ala: 0 m<sup>2</sup>

Kunto : (1=hyvä, 7=tuhottu) Uhanalaisuus: (1=ei, 3=on)

Kourutaltoa, löyd. 120 cm syv. mudan ja kovan maan rajasta.  
Mahdollisesti Kalattomat-lammista laskeva puronotko.

Tutkija: Miettinen Timo inventointi kk/vv 0/1979

-----  
Löydöt:

KM 16256:0 KOURUTALTTA 1 kpl  
-----

Paikka sijaitsee Parikkalan kirkolta 9.0 km W, Särkisalmen ja Simpeleen välisen tien luoteispuolella olevan Portinhoikan talon maalla.

Bilund 1995:

Kourutaltoa on löytänyt Toivo Matikainen heinäkuussa 1963 omistamansa Kallunmäen tilan maalta Joukiosta. Timo Miettinen on selvittänyt, että kyseessä on Portinhoikka-niminen talo Joukion kylän takamaalla Melkonniemellä. Tarkkaa löytöpaikkaa Miettinen ei saanut selville, koska hän ei tavoittanut löytäjää. Talta on löytynyt kiviä varten kaivetusta kuopasta noin 120 cm:n syvyydestä mutamaasta pehmeän ja kovan maan rajasta. Miettinen arvelee, että löytöpaikka on Portinhoikan talon lounaispuolella Kalattomat-nimisistä lammista laskevan puron notkossa. Tämä tuntuu uskottavalta, koska ainakin nykyisin ainoat talon pellot, joilla kartan mukaan voisi olla mutamaata ovat puronotkossa.

Tämän inventoinnin aikana paikalla ei käyty. Annetut löytöpaikan koordinaatit sisältävät ilmoitetun tarkkuuden puitteissa koko Portinhoikan tilan. Koko alue on niin ylhäällä ja kaukana suuremmista vesistöistä, että paikalla ei varmaankaan ole asuinpaikkaa. Löytötietojen perusteella näyttää todennäköiseltä, että talta on aikoinaan joutunut suohon tai sittemmin soistuneen lammen tai puron pohjaan.

Kartta 4.

Kunta: PARIKKALA  
Nimi : Päivärinne

Kylä: Joukio  
Inv.nro: 90

Mj.tyyppi: hajalöytöpaikka  
Ajoitus : ajoittamaton

Luokka: 3

Kartta: 4123 06 Koordinaatit: Oletus Tarkkuus: +- 2000  
X: 6821 50 Y: 4475 00 Z: 0 Z2: 0 Ala: 0 m<sup>2</sup>

Kunto : (1=hyvä, 7=tuhottu) Uhanalaisuus: (1=ei, 3=on)

Värttinänkivi, löyd. Alb. Parkkisen tilan pellostä.  
Tarkempi löytöpaikka ei ole tiedossa.

Tutkija: Miettinen Timo inventointi kk/vv 0/1979

-----  
Löydöt:

KM 13210:0 VÄRTTINÄNKIVI 1 kpl  
-----

Paikka sijaitsee Parikkalan kirkolta 5.0 km S, Joukion Lahdenkylässä.

Bilund 1996:

Värttinänkiven on löytänyt koululainen Martti Parkkinen Alb. Parkkisen omistaman tilan pellostä Joukion Lahdenkylästä. Sen on toimittanut Kansallismuseoon opettaja Eino Saukkonen vuonna 1953.

Timo Miettinen on vuoden 1979 inventoinnin yhteydessä selvittänyt, että löytöpaikka on Päivärinteen tila. Tarkka löytöpaikka ei ole selvinnyt, löytäjä ei enää tuolloin ole asunut Parikkalassa. Koska Miettinen on paikallisista lähteistä saanut selvitettyä talon nimen, sen sijaintikin on ilmeisesti ollut tiedossa. Miettinen ei ole kuitenkaan merkinnyt kohdetta inventointikertomuksen karttaliitteisiin, eikä nimi Päivärinne esiinny peruskartalla. Todennäköisesti löytöpaikka olisi yhä selvitettävissä. Muutamat inventoinnin aikana tehdyt tiedustelut eivät tuottaneet tulosta, joten löytöpaikasta ei edelleenkään ole tarkempaa tietoa, kuin että se on Lahdenkylässä.

Todennäköisesti kartta 9, ei ole merkitty kartalle.



Kunta: PARIKKALA  
Nimi : Mattila

Kylä: Rautalahti  
Inv.nro: 91

Mj.tyyppi: hajalöytöpaikka  
Ajoitus : kivikautinen

Luokka: 3

Kartta: 4124 04 Koordinaatit: Talo Tarkkuus: +- 0  
X: 6833 58 Y: 4479 98 Z: 0 Z2: 0 Ala: 0 m<sup>2</sup>

Kunto : (1=hyvä, 7=tuhottu) Uhanalaisuus: (1=ei, 3=on)

Esineet saatu Pekka Kettuselta (Niemennurkan Mattila ?).  
Löytöpaikka ei ole tiedossa.

-----  
Löydöt:

KM	2686:2	TASATALTTA	1 kpl
KM	2876:1	POIKKIKIRVES	1 kpl

-----

Paikka sijaitsee Parikkalan kirkolta 10.0 km NE, Rautalahden kylän itäosassa, Niemennurkassa.

Bilund 1996:

Tässä käsitellyt 1890-luvulla talteen saadut kiviesineet ovat löytötietojen mukaan peräisin Pekka Kettuselta. Tasataltta KM 2686:2 on löydetty Pekka Kettusen maalta. Poikkikirves KM 2876:1 taas on saatu Pekka Kettuselta Rautalahden talosta numero 16. Timo Miettisen selvitysten mukaan Pekka Kettunen on asunut viime vuosisadan lopulla Rautalahden Niemennurkassa, Mattilan talossa. Tämän kohteen koordinaatteina on ilmoitettu Mattilan talon koordinaatit ja talo on merkitty karttaliitteeseen.

Mattilan talon ympäristö ei kuitenkaan näytä kovin todennäköiseltä kiviesineiden löytöpaikalta. Talo sijaitsee korkealla mäkihaastossa, noin kilometrin päässä rannasta. Todennäköisimmältä tuntuu, että löytöpaikat sijaitsevat Rautalahden kylän toisella laidalla, Rautalahden ja Seiväslahden tienoilla. Niemennurkan taloilla on siellä peltoja vesijätöillä. Niemelänsaaren asuinpaikka Rautalahden pohjoisrannalla sijaitsee 200 m Mattilasta länteen sijaitsevan, samasta kantatilasta erotetun Niemennurkkanimisen talon maalla. Poikkikirveen osalta sopii epäillä onko löytöpaikka lainkaan Niemennurkan talojen mailla. Löytötiedoissa mainittu Rautalahden talo numero 16, peruskartassa Maunovuori, sijaitsee Rautalahden lounaisrannalla, entisen Seiväslahden suulla. Talon pellot ovat suurelta osin Rautalahden vesijätöllä.

Kartta 27.

Kunta: PARIKKALA  
Nimi : Timperinmäki

Kylä: Melkoniemi  
Inv.nro: 92

Mj.tyyppi: hajalöytöpaikka  
Ajoitus : kivikautinen

Luokka: 3

Kartta: 4124 04 Koordinaatit: Talo Tarkkuus: +- 0  
X: 6824 91 Y: 4466 80 Z: 0 Z2: 0 Ala: 0 m<sup>2</sup>

Kunto : (1=hyvä, 7=tuhottu) Uhanalaisuus: (1=ei, 3=on)

Esineet on löyd. Heikki Siitosen (Timperinmäki ?) pellosta.  
Tarkempi löytöpaikka ei ole tiedossa.

-----  
Löydöt:

KM	3066:1	TASATALTTA	1 kpl
KM	3066:2	TASATALTTA	1 kpl
KM	3066:3	KOURUTALTTA	1 kpl
KM	3066:4	KEIHÄÄNKÄRKI	1 kpl

-----

Paikka sijaitsee Parikkalan kirkolta 6.5 km W, Simpelejärven länsirannalla, Melkoniemen Suurkylässä, Muskanlahden pohjoisrannalla.

Bilund 1996:

Kiviesineet KM 3066:1-4 on löytötietojen mukaan löydetty talollinen Heikki Siitosen pellosta Melkoniemen kylästä. Ne on toimittanut Kansallismuseoon kerääjä Eero Väkiparta. Timo Miettinen on selvittänyt, että Heikki Siitonen on asunut Timperinmäen talossa. Esineet saattavat olla peräisin talon itäpuolella olevalta Reurannan asuinpaikalta, mutta varmaa se ei tietenkään ole.

Kartta 3.

Kunta: PARIKKALA  
Nimi : Muikkulahti

Kylä: Kangaskylä  
Inv.nro: 93

Mj.tyyppi: hajalöytöpaikka  
Ajoitus : kivikautinen

Luokka: 3

Kartta: 4123 03 Koordinaatit: Talo Tarkkuus: +- 0  
X: 6829 16 Y: 4466 62 Z: 0 Z2: 0 Ala: 0 m<sup>2</sup>

Kunto : (1=hyvä, 7=tuhottu) Uhanalaisuus: (1=ei, 3=on)

Tasataltta, saatu tal. Olli Kähköselältä (Muikkulahden talo).  
Löytöpaikka ei ole tiedossa.

-----  
Löydöt:

KM 3066:6 TASATALTTA 1 kpl  
-----

Paikka sijaitsee Parikkalan kirkolta 7.2 km W, Simpelejärven luoteisrannalla, Muikkulahden pohjukassa.

Bilund 1996:

Tasataltta 3066:6 on saatu talollinen Olli Kähköselältä Kangaskylän Salokylästä ja sen on toimittanut Kansallismuseoon Eero Väkiparta vuonna 1895. Timo Miettinen on selvittänyt, että Olli Kähkönen on asunut Muikkulahden talossa. Löytöpaikka on siis löytötietojen perusteella epävarma.

Kartta 5.

Kunta: PARIKKALA  
Nimi : Louhiniemi

Kylä: Kangaskylä  
Inv.nro: 94

Mj.tyyppi: hajalöytöpaikka  
Ajoitus : kivikautinen

Luokka: 3

Kartta: 4123 03 Koordinaatit: Talo Tarkkuus: +- 0  
X: 6828 88 Y: 4467 05 Z: 0 Z2: 0 Ala: 0 m<sup>2</sup>

Kunto : (1=hyvä, 7=tuhottu) Uhanalaisuus: (1=ei, 3=on)

Tasataltta, saatu talollinen Juhana Neuvoselta (Louhiniemi).  
Löytöpaikka ei ole tiedossa.

-----  
Löydöt:

KM 3066:7 TASATALTTA 1 kpl  
-----

Paikka sijaitsee Parikkalan kirkolta 6.7 km W, Simpelejärven luoteisrannalla, Muikkulahden suun koillispuolella.

Bilund 1996:

Tasataltta 3066:7 on saatu talollinen Juhana Neuvoselta Kangaskylän Salokylästä ja sen on toimittanut Kansallismuseoon Eero Väkiparta vuonna 1895. Timo Miettinen on selvittänyt, että Juhana Neuvonen on asunut Louhiniemen talossa. Löytöpaikka on löytötietojen perusteella epävarma.

Kartta 5.

Kunta: PARIKKALA  
 Nimi : Kukkuramäki

Kylä: Tyrjä  
 Inv.nro: 95

Mj.tyyppi: hajalöytöpaikka  
 Ajoitus : kivikautinen

Luokka: 3

Kartta: 4123 09 Koordinaatit: Talo Tarkkuus: +- 0  
 X: 6827 43 Y: 4483 08 Z: 0 Z2: 0 Ala: 0 m<sup>2</sup>

Kunto : (1=hyvä, 7=tuhottu) Uhanalaisuus: (1=ei, 3=on)

Tasataltta, löyd. Elias Sinkkosen (Kukkuramäki) pellosta.  
 Tarkempi löytöpaikka ei ole tiedossa.

-----  
 Löydöt:

KM 3295:7 TASATALTTA 1 kpl  
 -----

Paikka sijaitsee Parikkalan kirkolta 10.0 km E, Tyrjänjärven lounaisrannalla, Joensuunjoen niskan eteläpuolella.

Bilund 1996:

Tasataltta KM 3295:7 on löydetty Tyrjän kylästä Elias Sinkkosen pellosta ja sen on lähettänyt Kansallismuseoon J. Kauppi vuonna 1896. Timo Miettinen on selvittänyt, että Elias Sinkkonen on asunut Kukkuramäen talossa, joka sijaitsee Tyrjän Matarmäessä, Tyrjänjärven lounaisrannalla. Tarkka löytöpaikka ei ole tiedossa.

Kartta 16.

Kunta: PARIKKALA  
Nimi : Niemelä

Kylä: Tyrjä  
Inv.nro: 96

Mj.tyyppi: hajalöytöpaikka  
Ajoitus : kivikautinen

Luokka: 3

Kartta: 4123 09 Koordinaatit: Talo Tarkkuus: +- 0  
X: 6828 05 Y: 4483 39 Z: 0 Z2: 0 Ala: 0 m<sup>2</sup>

Kunto : (1=hyvä, 7=tuhottu) Uhanalaisuus: (1=ei, 3=on)

Tasataltta, löyd. Mikko Anttosen (Niemelän talo) pellosta.  
Tarkempi löytöpaikka ei ole tiedossa.

-----  
Löydöt:

KM 3295:8 TASATALTTA 1 kpl  
-----

Paikka sijaitsee Parikkalan kirkolta 10.4 km E, Tyrjänjärven lounaisrannalla, Joensuunjoen niskan eteläpuolella.

Bilund 1996:

Tasataltta KM 3295:8 on löydetty Tyrjän kylän Mikko Anttosen pellosta ja sen on lähettänyt Kansallismuseoon J. Kauppi vuonna 1896. Timo Miettinen on selvittänyt, että Mikko Anttonen on asunut Tyrjän Matarmäen Niemelän talossa. Tarkempi löytöpaikka ei ole tiedossa.

Kartta 16.



Kunta: PARIKKALA  
Nimi : Kelkanlahti

Kylä: Rasvaniemi  
Inv.nro: 97

Mj.tyyppi: hajalöytöpaikka  
Ajoitus : kivikautinen

Luokka: 3

Kartta: 4123 09 Koordinaatit: Talo Tarkkuus: +- 0  
X: 6829 78 Y: 4485 18 Z: 0 Z2: 0 Ala: 0 m<sup>2</sup>

Kunto : (1=hyvä, 7=tuhottu) Uhanalaisuus: (1=ei, 3=on)

Kehdonj. muot. kirves, l. Antti Myllyn (Kelkanlahti) maalta.  
Tarkempi löytöpaikka ei ole tiedossa.

-----  
Löydöt:

KM 3295:11 KEHDONJALAKSENMUOTOINEN KIRVES 1 kpl  
-----

Paikka sijaitsee Parikkalan kirkolta 12.5 km E, Tyrjänjärven länsirannalla, Suursaaren eteläpään kohdalla.

Bilund 1996:

Kiviesine KM 3295:11 on löydetty Antti Myllyn maalta Tyrjänjärven rannalta ja sen on lähettänyt Kansallismuseoon J. Kauppi vuonna 1896. Timo Miettinen on selvittänyt, että löytöpaikka on Kelkanlahden talo Tyrjänjärven länsirannalla. Tarkempi löytöpaikka ei ole tiedossa.

Kartta 18.

Kunta: PARIKKALA  
Nimi : Rinneoja

Kylä: Rasvaniemi  
Inv.nro: 98

Mj.tyyppi: hajalöytöpaikka  
Ajoitus : kivikautinen

Luokka: 3

Kartta: 4124 07 Koordinaatit: Talo Tarkkuus: +- 0  
X: 6831 16 Y: 4484 58 Z: 0 Z2: 0 Ala: 0 m<sup>2</sup>

Kunto : (1=hyvä, 7=tuhottu) Uhanalaisuus: (1=ei, 3=on)

Tasataltta, löyd. Matti Siitosen (Rinneojan talo) pellosta.  
Tarkempi löytöpaikka ei ole tiedossa.

-----  
Löydöt:

KM 3295:12 TASATALTTA 1 kpl  
-----

Paikka sijaitsee Parikkalan kirkolta 12.5 km E, Tyrjänjärven luoteiskulmassa.

Bilund 1996:

Tasataltta KM 3295:12 on löydetty Rasvaniemen kylästä Matti Siitosen pellosta ja sen on lähettänyt Kansallismuseoon J. Kauppi vuonna 1896. Timo Miettinen on selvittänyt, että Rasvaniemen kylän Rinneojan talo. Tarkempi löytöpaikka ei ole tiedossa.

Kartta 18.

Kunta: PARIKKALA  
Nimi : Yrjölä

Kylä: Kaukola  
Inv.nro: 99

Mj.tyyppi: hajalöytöpaikka  
Ajoitus : kivikautinen

Luokka: 3

Kartta: 4123 06 Koordinaatit: Talo Tarkkuus: +- 0  
X: 6829 27 Y: 4477 81 Z: 0 Z2: 0 Ala: 0 m<sup>2</sup>

Kunto : (1=hyvä, 7=tuhottu) Uhanalaisuus: (1=ei, 3=on)

Tasataltta, löyd. Yrjö Anttosen (Yrjölään talo) maalta.  
Tarkempi löytöpaikka ei ole tiedossa.

-----  
Löydöt:

KM 3295:16 TASATALTTA 1 kpl  
-----

Paikka sijaitsee Parikkalan kirkolta 5.6 km NE, Siikalahden itärannalla, Kaukolan kylän pohjoisosassa.

Bilund 1996:

Tasataltta KM 3295:16 on löydetty Kaukolan kylästä Yrjö Anttosen maalta ja sen on lähettänyt Kansallismuseoon J. Kauppi vuonna 1896. Timo Miettinen on selvittänyt, että Yrjö Anttonen on asunut Yrjölään talossa Kaukolassa. Tarkempi löytöpaikka ei ole tiedossa.

Kartta 14.

Kunta: PARIKKALA  
Nimi : Peltola

Kylä: Melkonieni  
Inv.nro: 100

Mj.tyyppi: hajalöytöpaikka  
Ajoitus : kivikautinen

Luokka: 3

Kartta: 4123 03 Koordinaatit: Talo Tarkkuus: +- 0  
X: 6824 34 Y: 4467 32 Z: 0 Z2: 0 Ala: 0 m<sup>2</sup>

Kunto : (1=hyvä, 7=tuhottu) Uhanalaisuus: (1=ei, 3=on)

Kourutaltoa, löyd. Joron maalta (Peltolan talo ?).  
Tarkempi löytöpaikka ei ole tiedossa.

-----  
Löydöt:

KM 5703:1 KOURUTALTTA 1 kpl  
-----

Paikka sijaitsee Parikkalan kirkolta 6.1 km W, Simpelejärven länsirannalla, Sorkanniemessä.

Bilund 1996:

Kourutaltoa KM 5703:1 on löydetty Melkoniemestä Joron maalta ojaa kaivettaessa. Timo Miettisen mukaan Kyseessä saattaa olla Peltolan talo, jossa on asunut Juho Joronen. Löytöpaikka ei siis ole varmasti tiedossa.

Kartta 3.

Kunta: PARIKKALA  
 Nimi : Kaislarinne

Kylä: Melkonieni  
 Inv.nro: 101

Mj.tyyppi: hajalöytöpaikka  
 Ajoitus : kivikautinen

Luokka: 3

Kartta: 4123 03 Koordinaatit: Talo Tarkkuus: +- 0  
 X: 6828 58 Y: 4466 28 Z: 0 Z2: 0 Ala: 0 m<sup>2</sup>

Kunto : (1=hyvä, 7=tuhottu) Uhanalaisuus: (1=ei, 3=on)

Ristinuija, löyd. Kaislarinteen talon vintiltä.  
 Alkuperäinen löytöpaikka ei ole tiedossa.

-----  
 Löydöt:

KM 12132:0 RISTINUIJA 1 kpl  
 -----

Paikka sijaitsee Parikkalan kirkolta 7.3 km W, Simpelejärven luoteisrannalla, Muikkulahdessa.

Bilund 1996:

Ristinuija KM 12132 on löytynyt Matti Kähkösen omistaman, Melkoniemessä sijainneen talon vintiltä ja sen on toimittanut Kansallismuseoon opettaja Arvi Tolvanen. Timo Miettinen on selvittänyt että kyseessä on Kaislarinteen talo Muikkulahden rannalla. Miettisen mukaan talo on purettu. Peruskarttaan merkittynä on Muikkulahden rannalla kuitenkin nykyisinkin Kaislarinne-niminen talo, arvatenkin samoilla tienoin. Alkuperäinen löytöpaikka ei siis ole tiedossa, mutta se voi hyvinkin olla Muikkulahden rannoilla, sillä alueelta on löydetty useita muitakin kiviesineitä.

Kartta 5.

Kunta: PARIKKALA  
 Nimi : Lahdenpohja

Kylä: Koitsanlahti  
 Inv.nro: 102

Mj.tyyppi: hajalöytöpaikka  
 Ajoitus : kivikautinen

Luokka: 3

Kartta: 4123 03 Koordinaatit: Talo Tarkkuus: +- 0  
 X: 6823 06 Y: 4464 36 Z: 0 Z2: 0 Ala: 0 m<sup>2</sup>

Kunto : (1=hyvä, 7=tuhottu) Uhanalaisuus: (1=ei, 3=on)

Tasataltta, löyd. Pietari Hinkkasen (Lahdenpohja) pellosta.  
 Löytöpaikka 1 km päässä Simpelejärven rannasta.

Tutkija: Miettinen Timo inventointi kk/vv 0/1979

-----  
 Löydöt:

0:0 TASATALTTA

1 kpl  
 -----

Paikka sijaitsee Parikkalan kirkolta 9.5 km W, Simpelejärven Peruspohjanlahden pohjukan lounaispuolella.

Bilund 1995:

Tasataltan on löytänyt Lauri Hinkkanen 1948 Pietari Hinkkasen perunapellosta. Timo Miettinen on selvittänyt, että kyseessä on Lahdenpohjan talo Peruspohjassa. Miettinen ei onnistunut selvittämään tarkkaa löytöpaikkaa, sillä löytäjä oli juuri kuollut ja hänen veljensä, talon isäntä, oli sairaalassa. Tämän inventoinnin aikana paikalla ei käyty, joten paikka jää edelleen epätarkaksi. Löytötietojen mukaan talta on löydetty 1 km päästä Simpeleen rannasta. Tämä tieto tuntuu jossain määrin ristiriitaiselta, sillä eivät talon pellot eivätkä edes maat missään kohtaa yllä 700 m kauemmas rannasta. Koordinaatteina on ilmoitettu talon koordinaatit. Talo on noin 200 m päässä rannasta. Tasataltta on ollut Peruspohjan kansakoulun kokoelmissa. Koulu on ollut tyhjillään jo kauan, ja esine on kateissa.

Kartta 4.



Kunta: PARIKKALA  
Nimi : Tervonen

Kylä: Joukio  
Inv.nro: 103

Mj.tyyppi: hajalöytöpaikka  
Ajoitus : kivikautinen

Luokka: 3

Kartta: 4123 03 Koordinaatit: Talo Tarkkuus: +- 0  
X: 6823 58 Y: 4463 53 Z: 0 Z2: 0 Ala: 0 m<sup>2</sup>

Kunto : (1=hyvä, 7=tuhottu) Uhanalaisuus: (1=ei, 3=on)

Liuskekärjen katk., l. Antti Tervosen (Tervonen) pellosta.  
Tarkempi löytöpaikka ei ole tiedossa.

Tutkija: Miettinen Timo inventointi kk/vv 0/1979

-----  
Löydöt:

0:0 LIUSKEKEIHÄÄNKÄRJEN KATKELMA 1 kpl  
-----

Paikka sijaitsee Parikkalan kirkolta 10.0 km W, Simpelejärven länsirannalla, Peruspohjanlahden pohjukasta 1 km länteen.

Bilund 1996:

Liuskekeihäänkärjen katkelman on löytänyt vuonna 1940 Antti Tervonen vanhemman Antti Tervosen pellosta. Timo Miettinen on selvittänyt, että löytöpaikka on Peruspohjan Tervosen talon maalla. Talon isäntä ei Miettisen käydessä paikalla tiennyt mitään löydöstä. Paikalla ei käyty tämän inventoinnin yhteydessä. Koordinaateiksi on merkitty Tervosen talon koordinaatit. Esine on ollut Peruspohjan kansakoululla, joka on ollut jo kauan tyhjillään. Esine on nykyisin kateissa.

Kartta 4.

Kunta: PARIKKALA  
Nimi : Vaahermäki

Kylä: Mäntylähti  
Inv.nro: 104

Mj.tyyppi: hajalöytöpaikka  
Ajoitus : rautakautinen

Luokka: 3  
viikinkiaika

Kartta: 4124 04 Koordinaatit: Talo Tarkkuus: +- 0  
X: 6833 51 Y: 4472 00 Z: 0 Z2: 0 Ala: 0 m<sup>2</sup>

Kunto : (1=hyvä, 7=tuhottu) Uhanalaisuus: (1=ei, 3=on)

Hevosenkenkäsolki, löyd. A. Sinkkosen (Vaahermäki) pellosta.  
Kumpuilevaa viljelysmaisemaa, enimmäkseen hiekka-hietamaata.

Tutkija: Miettinen Timo	inventointi	kk/vv	0/1979
Tutkija: Bilund Antti	inventointi	kk/vv	6/1995
Tutkija: Bilund Antti	inventointi	kk/vv	10/1995

-----  
Löydöt:

KM	2116:0	HEVOSENKENKÄSOLKI	1 kpl
----	--------	-------------------	-------

-----

Paikka sijaitsee Parikkalan kirkolta 7.4 km NNW, 0,7 km Särkisalmen risteyksestä länsiluoteeseen.

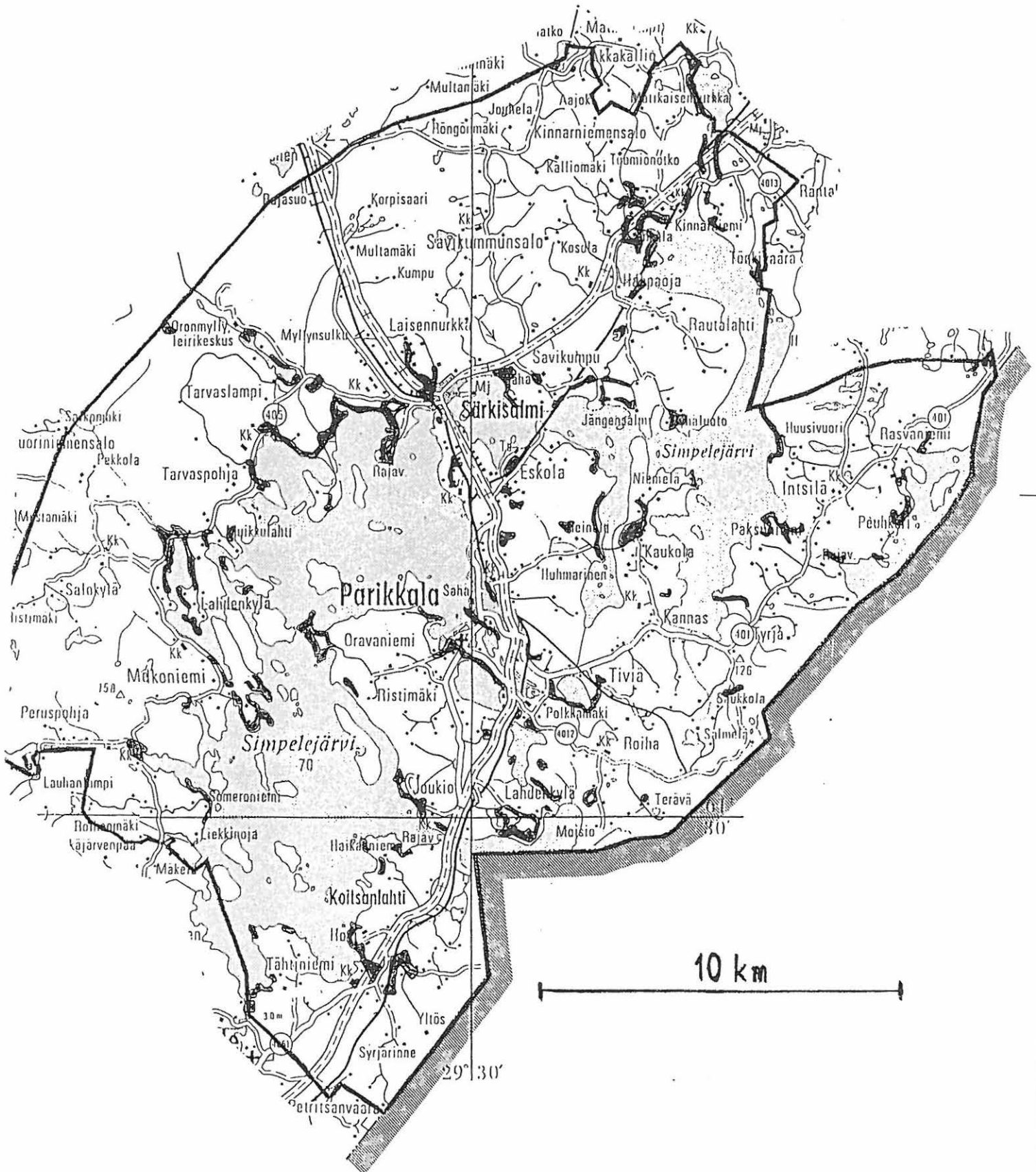
Bilund 1996:

Hevosenkenkäsolki on löydetty Mäntylahden kylästä A. Sinkkosen pellosta vuonna 1882. Timo Miettinen on selvittänyt, että kyseessä on Vaahermäen talo Särkisalmessa. Talon silloinen isäntä ei Miettisen inventoinnin aikoihin tiennyt mitään löydöstä.

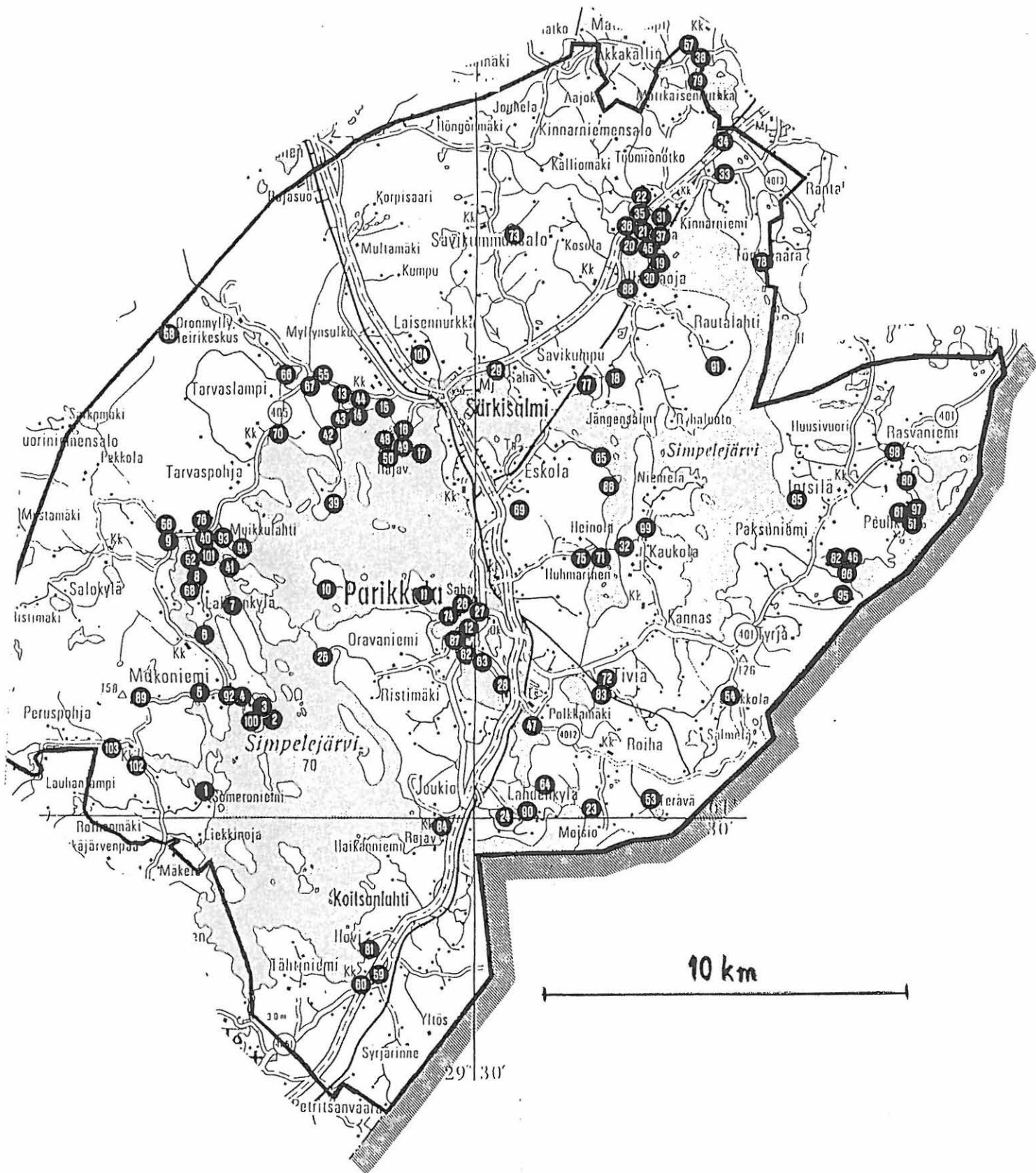
Tämän inventoinnin aikana Vaahermäen talon ympäristö ja suurin osa muistakin Särkisalmen pelloista oli viljeltyä, enimmäkseen nurmella. Pieniä alueita oli mahdollista tarkastaa lähinnä Vaahermäestä kaakkoon Ropsunmäen ja Kuuselan ympäristössä, ja pohjoisassa Aholan talon tienoilla. Kiviä tarkastettiin runsaasti kuppikivien löytämiseksi. Mitään esihistorialliseen tai edes vanhempaan historiallisen ajan asutukseen viittaavaa ei löytynyt, Särkisalmen Esson pihan laidassa kasvanutta, mahdollisesti arkeofyyttistä tummatulikukkaa lukuun ottamatta. Havaintomahdollisuudet olivat kuitenkin alueellisesti niin rajoittuneet, että negatiivisella tuloksella ei ole juuri todistusvoimaa. Särkisalmen aluetta kannattaisi ehdottomasti inventoida tarkemmin.

Kartta 22.

## Inventoinnissa tarkastetut alueet, yleiskartta



Inventointikohteet, yleiskartta

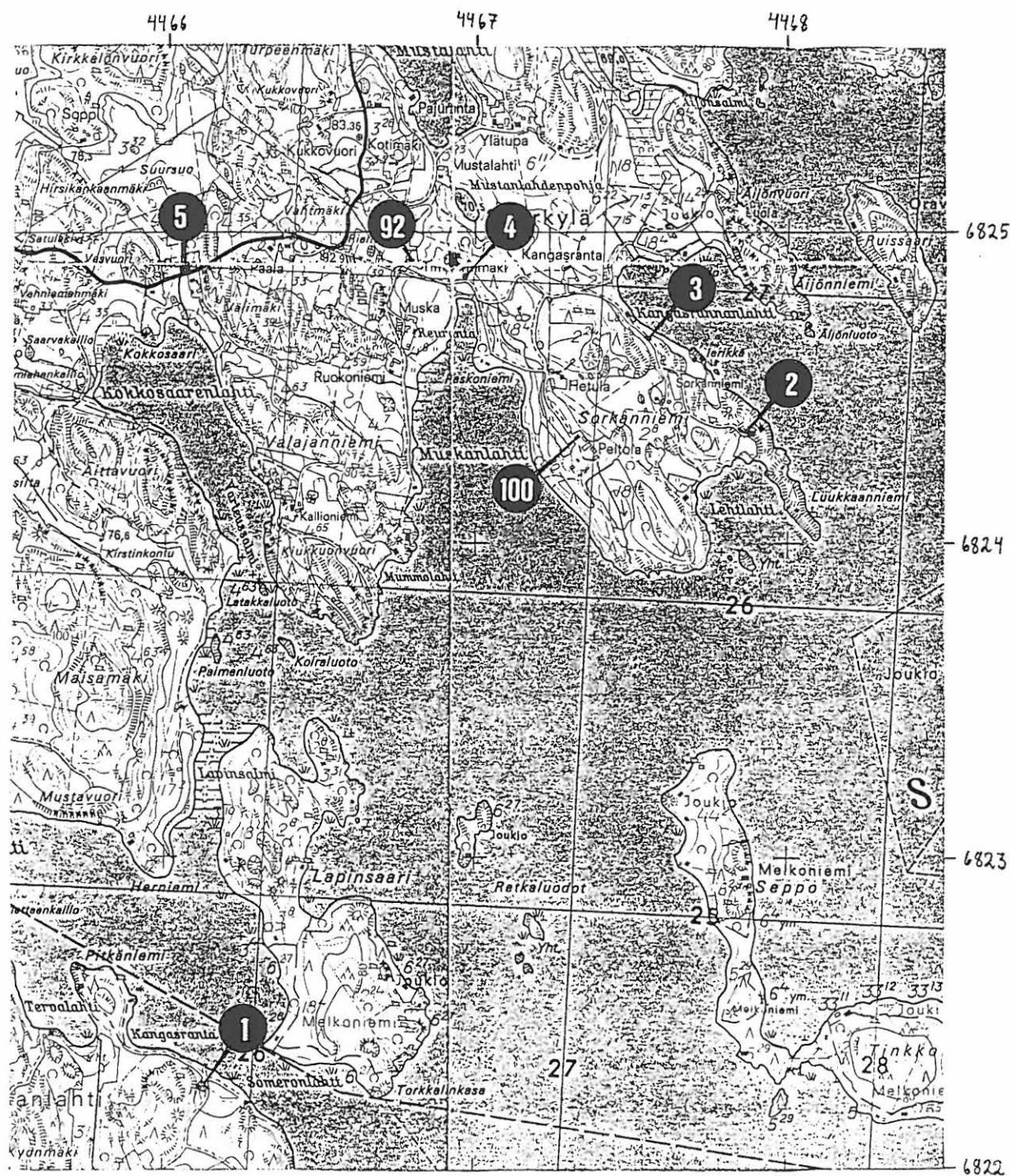




## Inventointikohteet PARIKKALA

1.	Koitsanlahti	Kangasranta	kivikautinen asuinpaikka
2.	Melkoniemi	Luukkaanniemi	kivikautinen asuinpaikka
3.	Melkoniemi	Kangasrannanlahti	kivikautinen asuinpaikka
4.	Melkoniemi	Reuranta	kivikautinen asuinpaikka
5.	Melkoniemi	Paala	kivikautinen asuinpaikka
92.	Melkoniemi	Timperinmäki	kivikautinen hajalöytöpaikka (talo)
100.	Melkoniemi	Peltola	kivikautinen hajalöytöpaikka (talo)

## Pk 4123 03 MELKONIEMI 1985

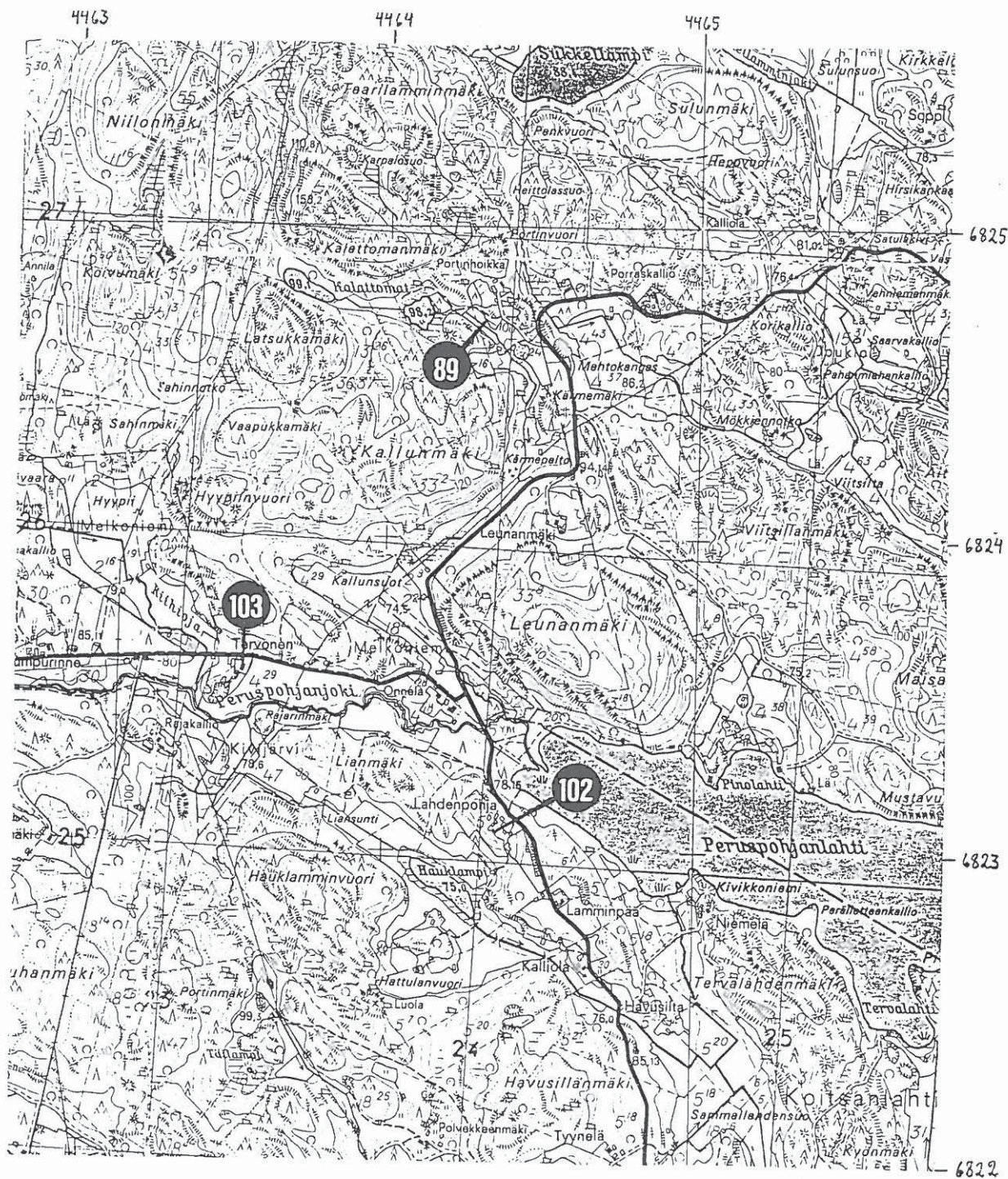




## Inventointikohteet PARIKKALA

- |                   |              |  |
|-------------------|--------------|--|
| 89. Joukio        | Portinhoikka | kivikautinen hajalöytöpaikka (tark. 500 m) |
| 102. Koitsanlahti | Lahdenpohja  | kivikautinen hajalöytöpaikka (talo)        |
| 103. Joukio       | Tervonen     | kivikautinen hajalöytöpaikka (talo)        |

Pk 4123 03 MELKONIEMI 1985

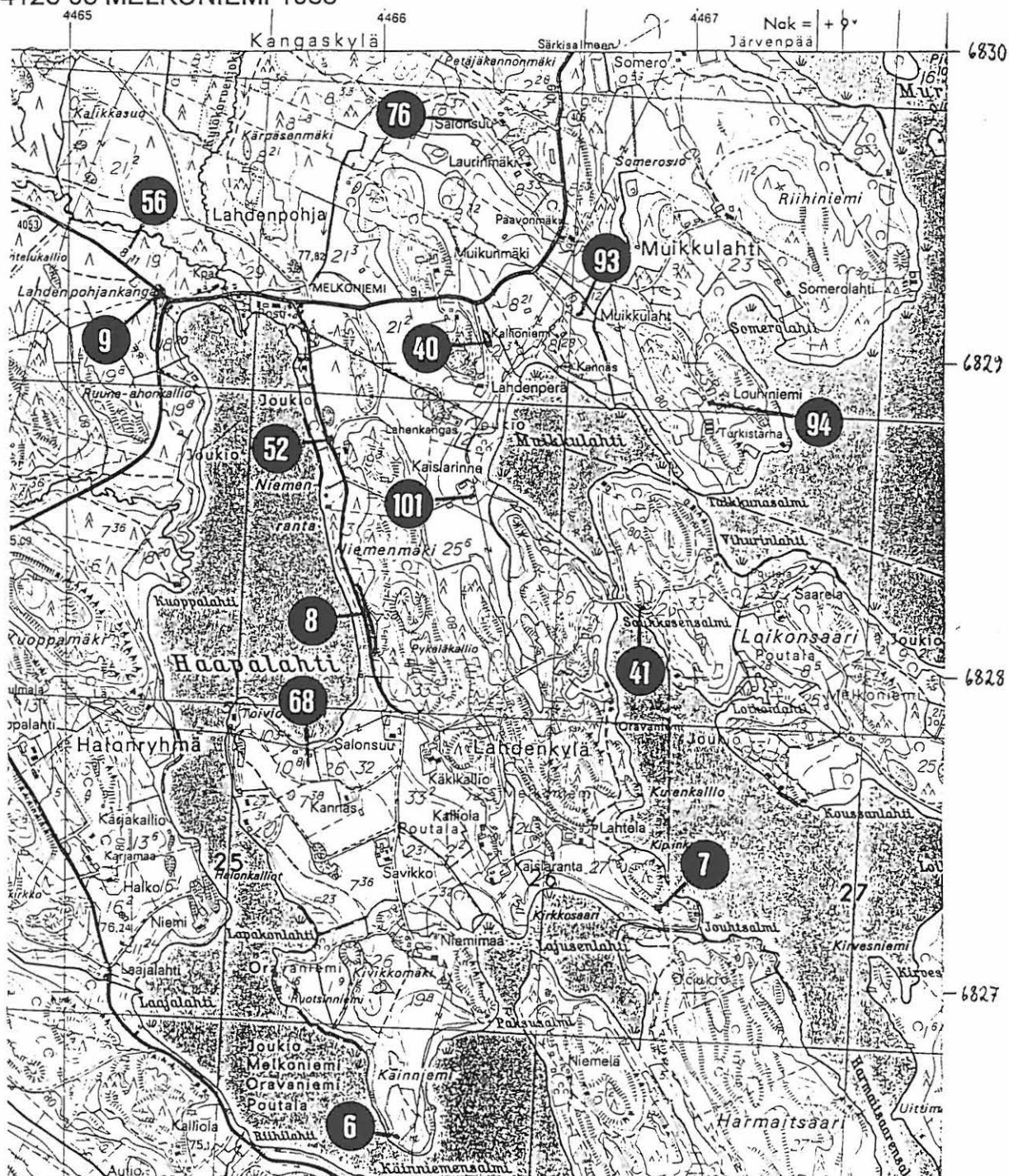




## Inventointikohteet PARIKKALA

6.	Melkoniemi	Käinniemi	kivikautinen asuinpaikka
7.	Melkoniemi	Jouhtsalmi	kivikautinen asuinpaikka
8.	Melkoniemi	Savikko	kivikautinen asuinpaikka
9.	Melkoniemi	Lahdenpohjankangas A	kivikautinen asuinpaikka
40.	Kangaskylä	Muikunmäki	kivikautinen asuinpaikka
41.	Melkoniemi	Saukkosensalmi	kivikautinen asuinpaikka
52.	Melkoniemi	Niemenranta	eshistoriallinen (?) asuinpaikka
56.	Melkoniemi	Lahdenpohjankangas B	ajoittamaton pyyntikuoppa
68.	Melkoniemi	Kannas	kivikautinen hajalöytöpaikka
76.	Kangaskylä	Salonsuu	kivikautinen hajalöytöpaikka
93.	Kangaskylä	Muikkulahti	kivikautinen hajalöytöpaikka (talo)
94.	Kangaskylä	Louhiniemi	kivikautinen hajalöytöpaikka (talo)
101.	Melkoniemi	Kaislarinne	kivikautinen hajalöytöpaikka (talo)

## Pk 4123 03 MELKONIEMI 1985





## Inventointikohteet PARIKKALA

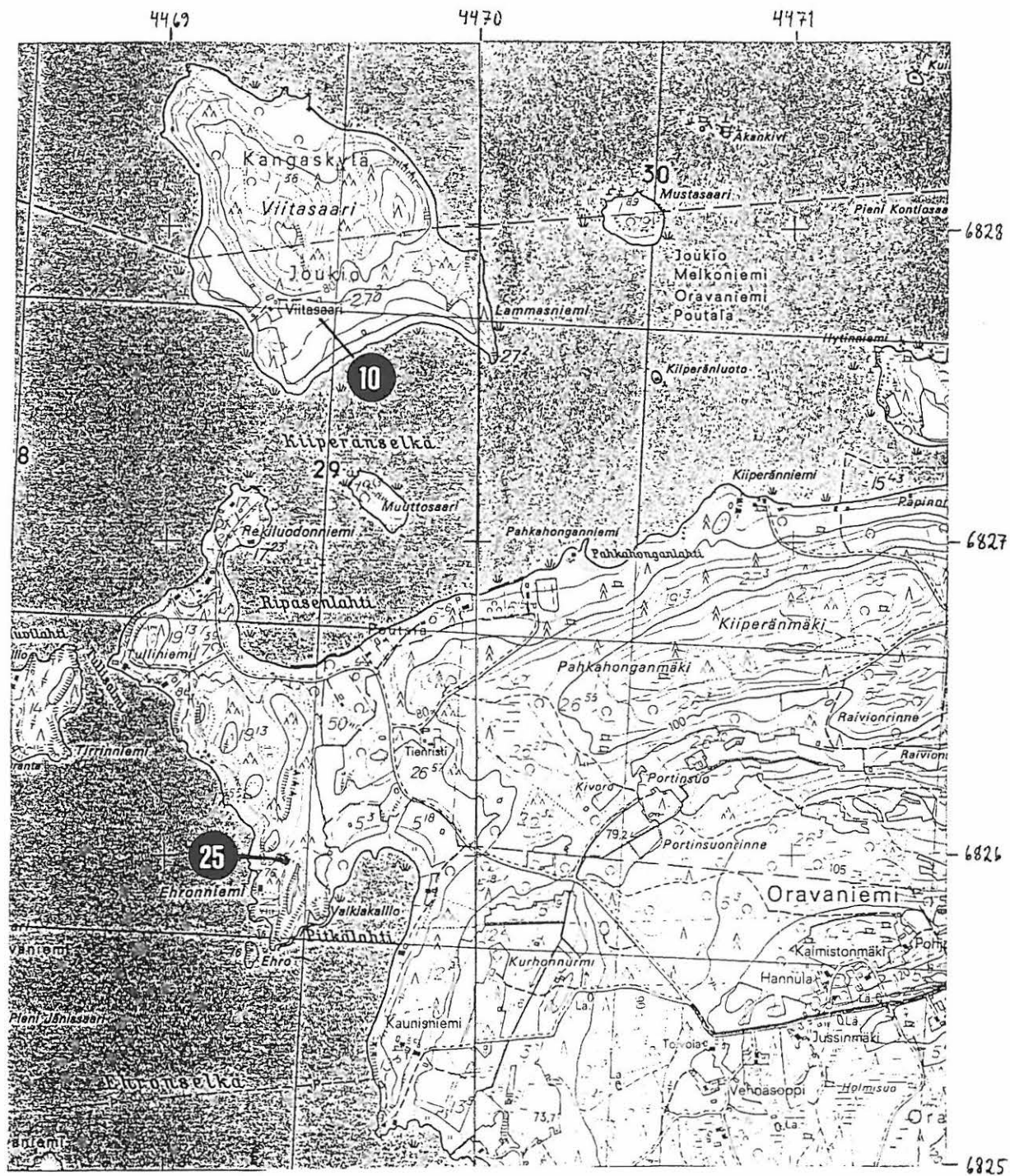
10. Joukio  
25. Joukio

Viitasaari  
Ehronniemi

kivikautinen asuinpaikka  
kivikautinen asuinpaikka

Pk 4123 03 MELKONIEMI 1985

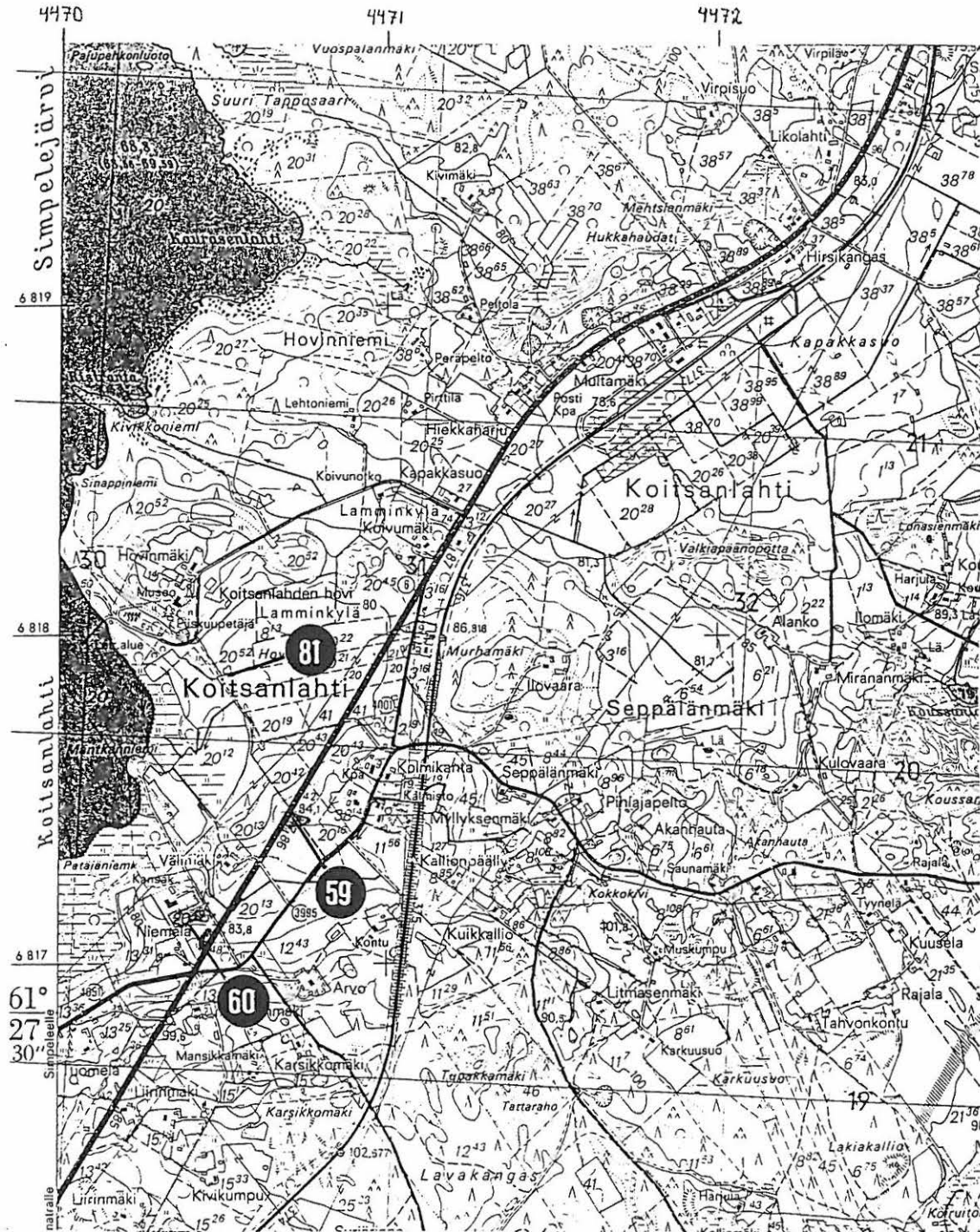
Pk 4123 06 PARIKKALA 1985



## Inventointikohteet PARIKKALA

59.	Koitsanlahti	Välimäki	historiallinen asuinpaikka
60.	Koitsanlahti	Koitsanlahden koulu	historiallinen asuinpaikka
81.	Koitsanlahti	Hovinmäki	historiallinen hajalöytöpaikka

PK 4123 05 KOITSANLAHTI 1976



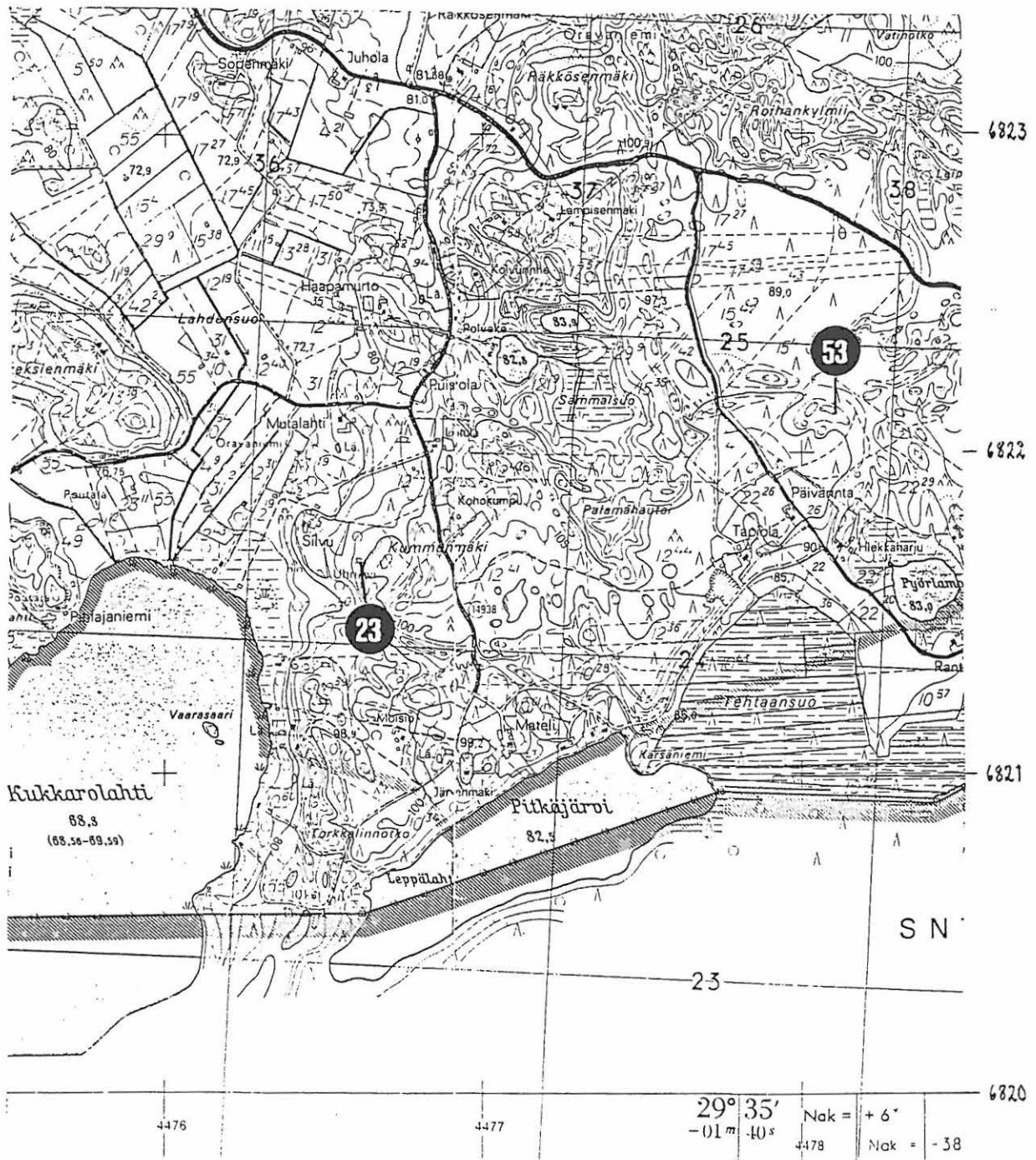
Inventointikohteet PARIKKALA

23. Joukio  
53. Joukio

Silvu  
Päivärinta

rautakautinen-historiallinen kuppikivi  
ajoittamaton pyyntikuoppa

Pk 4123 06 PARIKKALA 1985





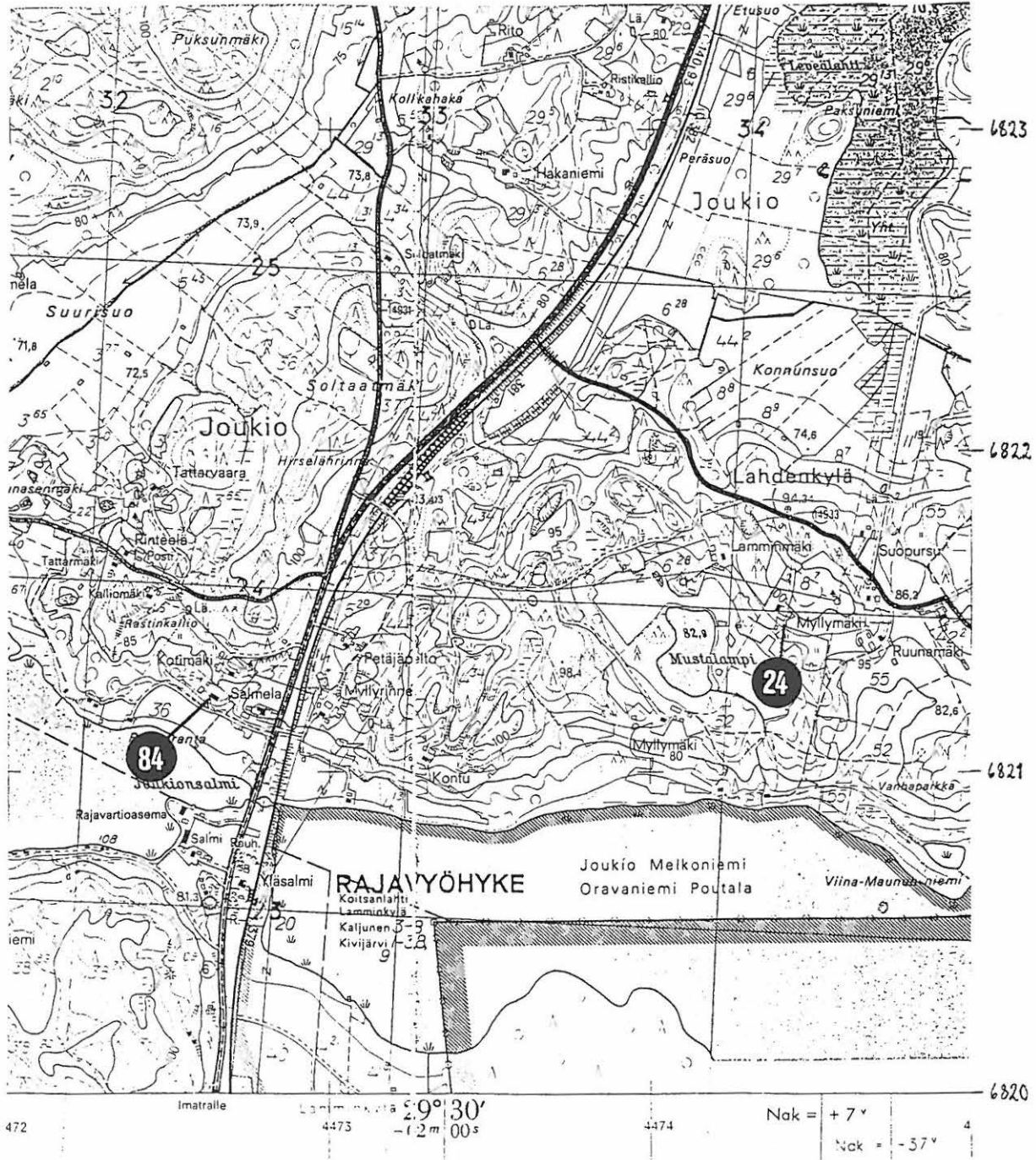
Inventointikohteet PARIKKALA

- 24. Joukio
- 84. Joukio

- Myllymäki
- Joukion kansakoulu

rautakautinen-historiallinen kuppikivi  
kivikautinen hajalöytöpaikka (tark. 50 m)

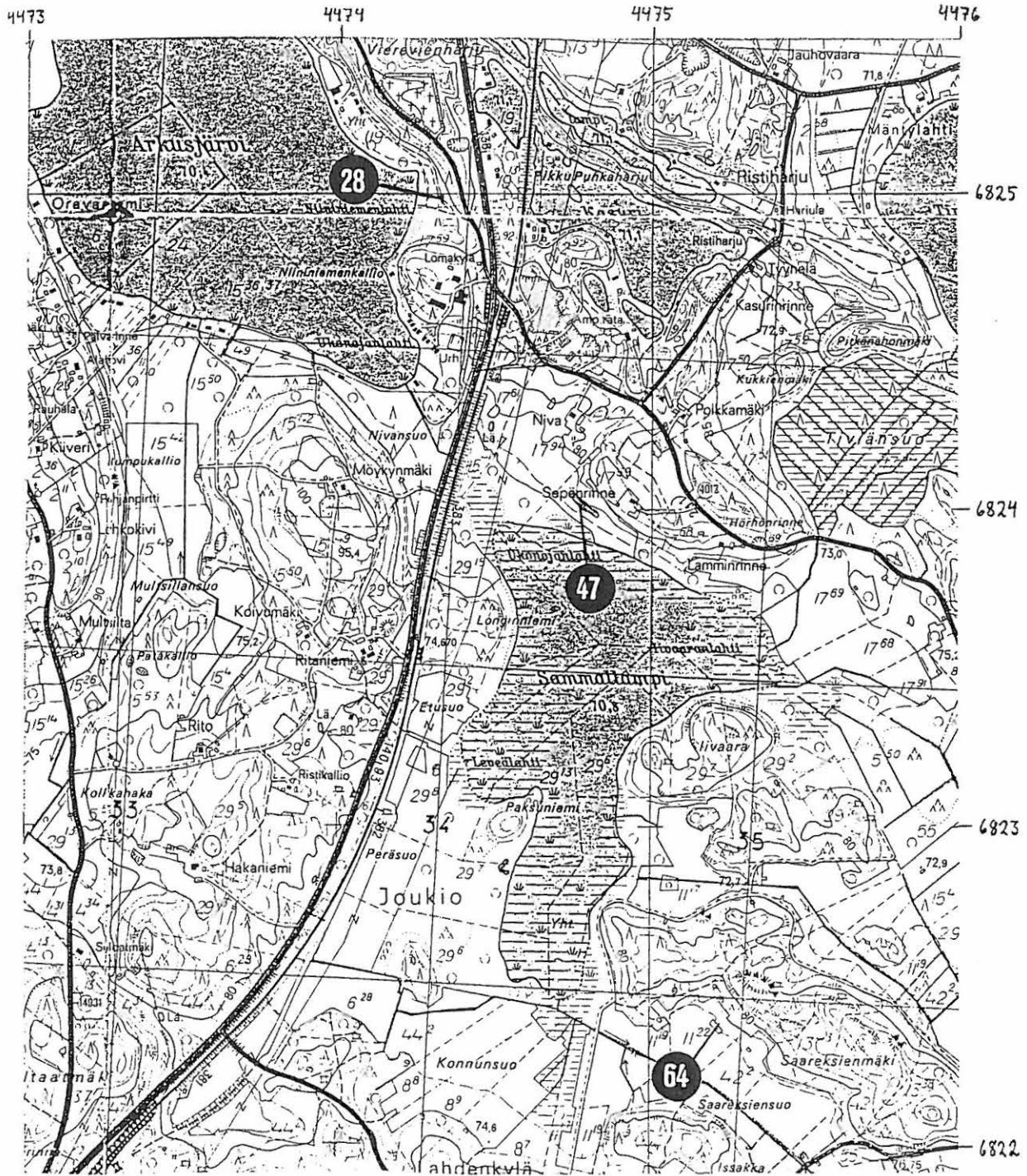
Pk 4123 06 PARIKKALA 1985



## Inventointikohteet PARIKKALA

28.	Joukio	Niininiemenlahti	kivikautinen asuinpaikka
47.	Joukio	Sepänrinne	kivikautinen asuinpaikka
64.	Joukio	Saareksiinsuo	esihistoriallinen (?) hajalöytöpaikka

Pk 4123 06 PARIKKALA 1985



## Inventointikohteet PARIKKALA

72. Tiviä

Aittomäki

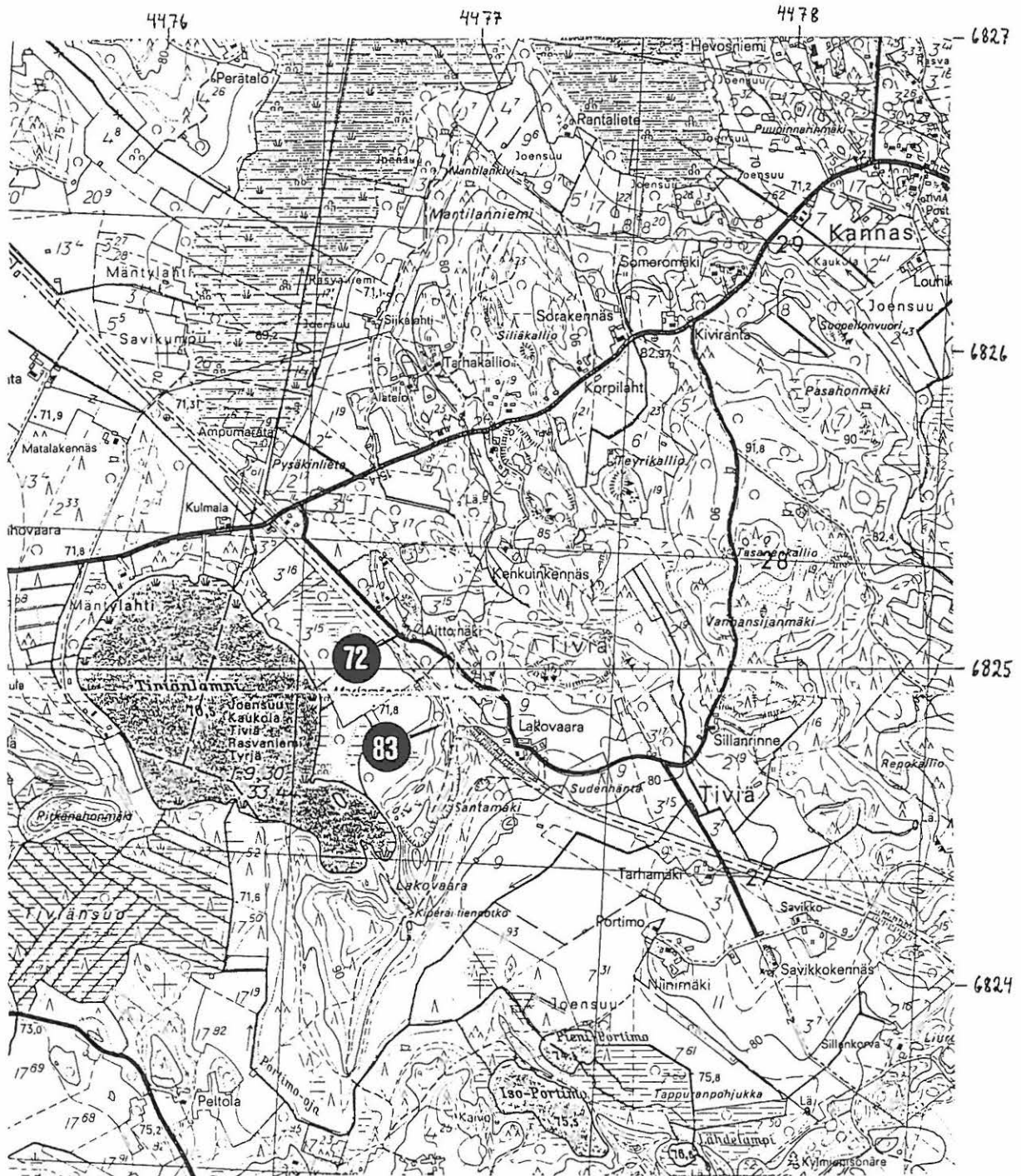
kivikautinen hajalöytöpaikka

83. Tiviä

Savikkokennäs

kivikautinen hajalöytöpaikka (tark. 50 m)

Pk 4123 06 PARIKKALA 1985

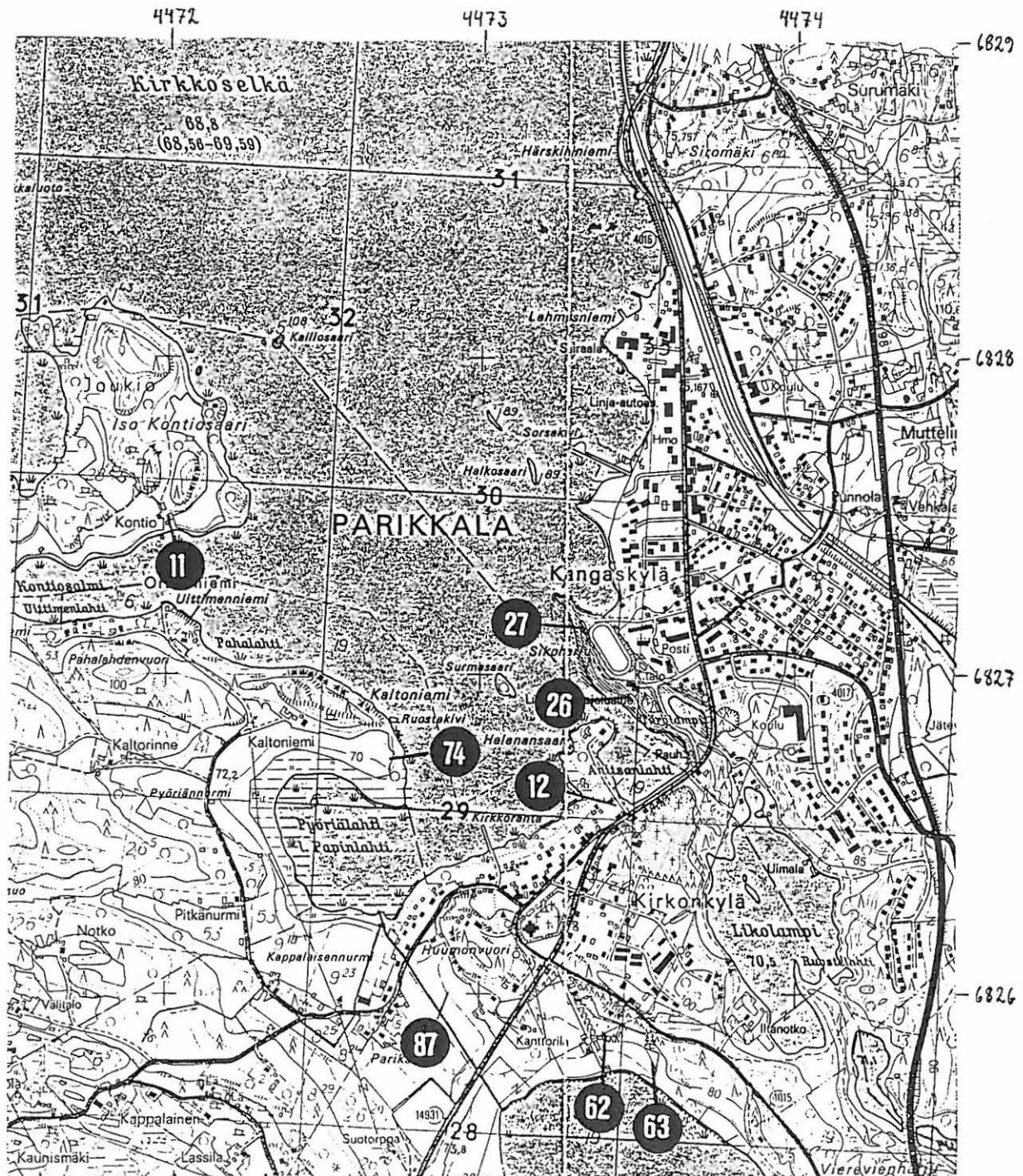




## Inventointikohteet PARIKKALA

11.	Joukio	Iso Kontiosaari	kivikautinen asuinpaikka
12.	Joukio	Anitsanlahti	kivikautinen asuinpaikka
26.	Kangaskylä	Sikoharju A	kivikautinen asuinpaikka
27.	Kangaskylä	Sikoharju B	esihistoriallinen (?) asuinpaikka
62.	Joukio	Arkusjärvi A	kivikautinen hajalöytöpaikka
63.	Joukio	Arkusjärvi B	kivikautinen hajalöytöpaikka
74.	Joukio	Kaltoniemi	kivikautinen hajalöytöpaikka
87.	Joukio	Huumonvuori	ajoittamaton hajalöytöpaikka (tark. 500 m)

Pk 4123 06 PARIKKALA 1985



## Inventointikohteet PARIKKALA

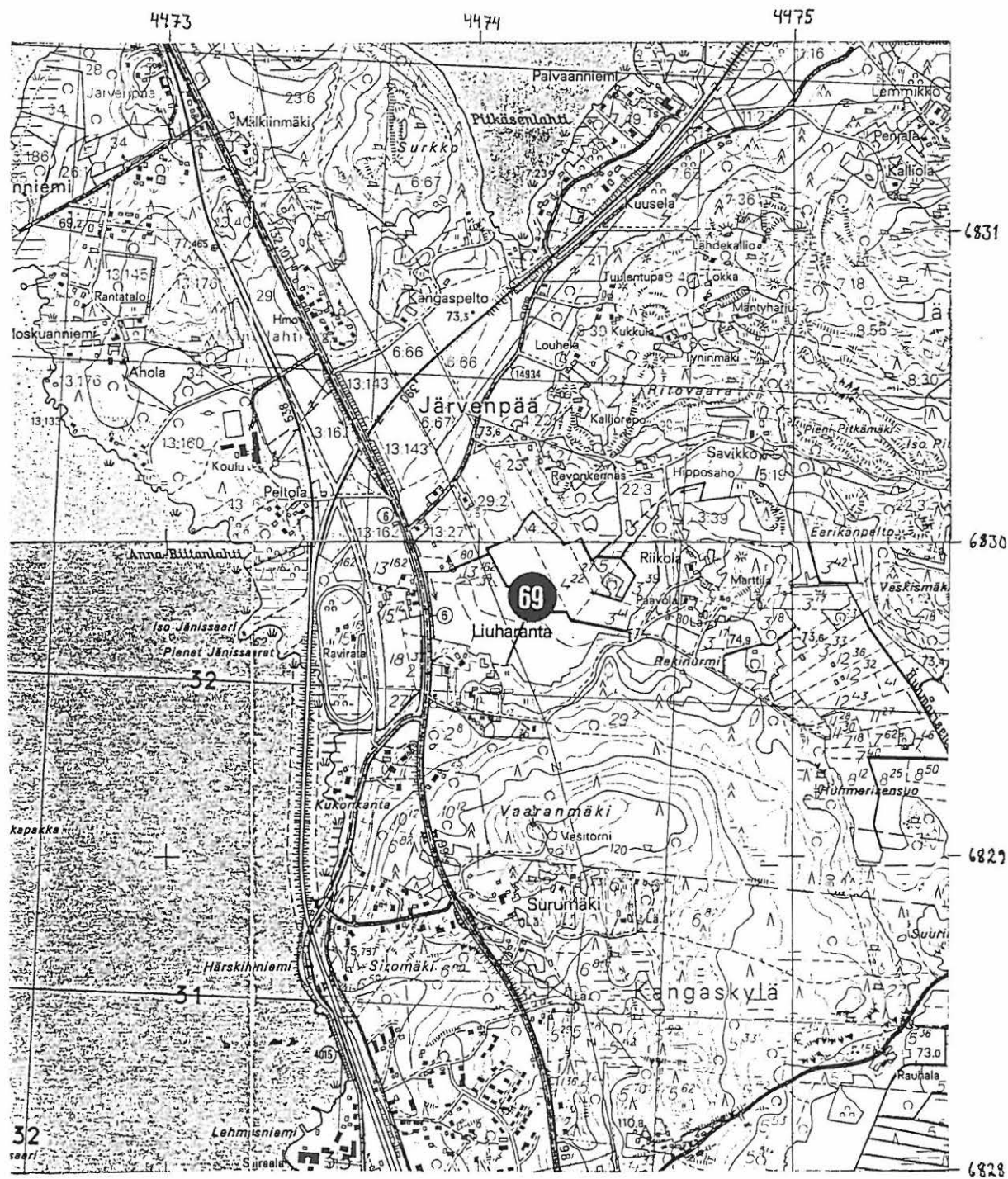
69. Järvenpää

Liuharanta

kivikautinen hajalöytöpaikka

Pk 4123 06 PARIKKALA 1985

Pk 4124 04 SÄRKISALMI 1988

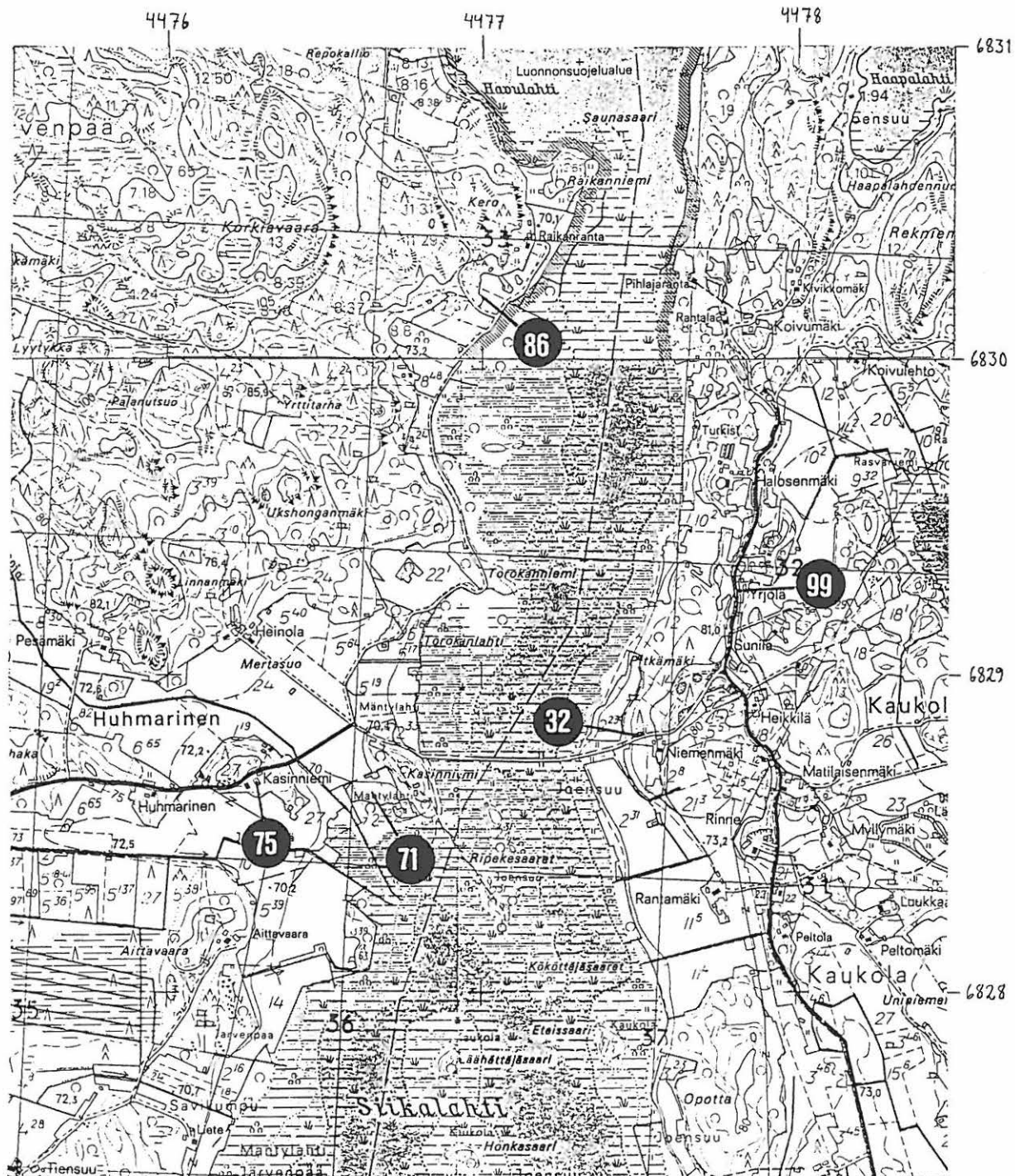


## Inventointikohteet PARIKKALA

32.	Kaukola	Niemenmäki	kivikautinen asuinpaikka
71.	Mäntylahti	Siikalahti	kivikautinen hajalöytöpaikka
75.	Kangaskylä	Kasinniemi	kivikautinen hajalöytöpaikka
86.	Järvenpää	Ulkoinniemi	kivikautinen hajalöytöpaikka (tark. 200 m)
99.	Kaukola	Yrjölä	kivikautinen hajalöytöpaikka (talo)

Pk 4123 06 PARIKKALA 1985

Pk 4124 04 SÄRKISALMI 1988





## Inventointikohteet PARIKKALA

54. Tyrjä

Varpavaara

ajoittamattomia pyyntikuoppia

Pk 4123 06 PARIKKALA 1985

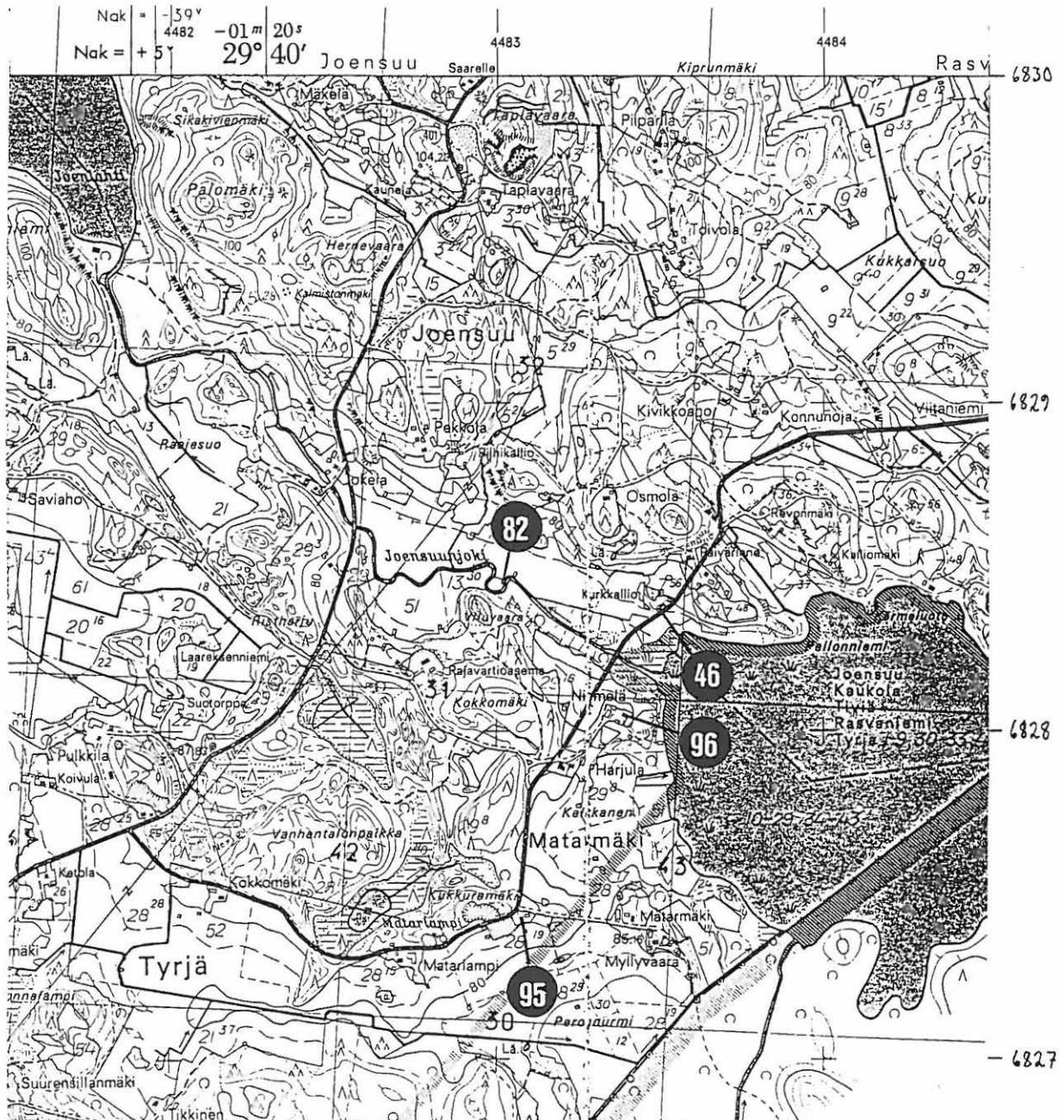
Pk 4123 09 TYRJÄ 1985



## Inventointikohteet PARIKKALA

46.	Joensuu	Kurkkallio	kivikautinen asuinpaikka
82.	Joensuu	Joensuunjoki	ajoittamaton hajalöytöpaikka
95.	Tyrjä	Kukkuramäki	kivikautinen hajalöytöpaikka (talo)
96.	Tyrjä	Niemelä	kivikautinen hajalöytöpaikka (talo)

Pk 4123 09 TYRJÄ 1985



## Inventointikohteet PARIKKALA

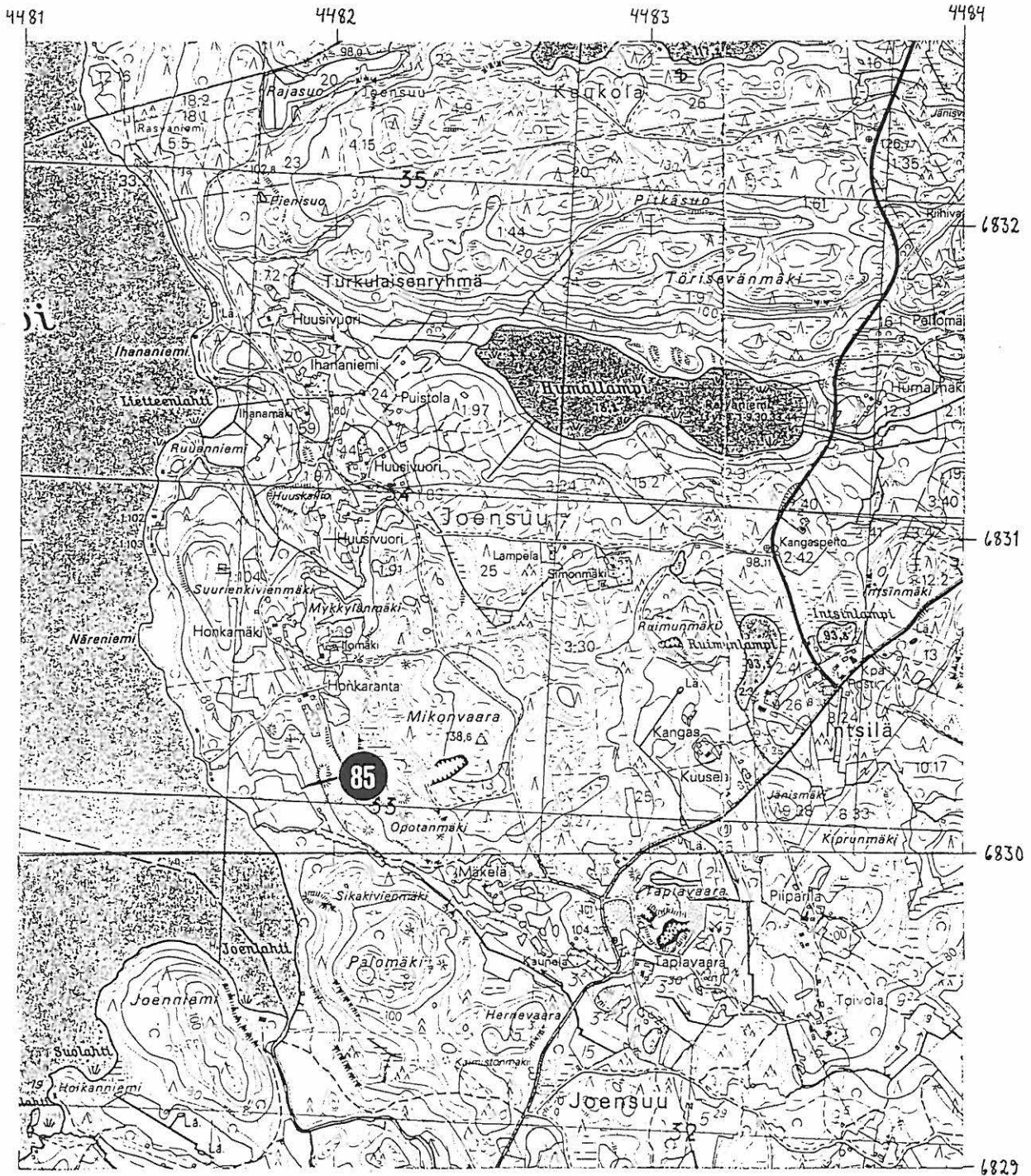
85. Joensuu

Honkaranta

kivikautinen hajalöytöpaikka (tark. 50 m)

Pk 4123 09 TYRJÄ 1985

Pk 4124 07+10 SAAREN KIRKONKYLÄ 1988



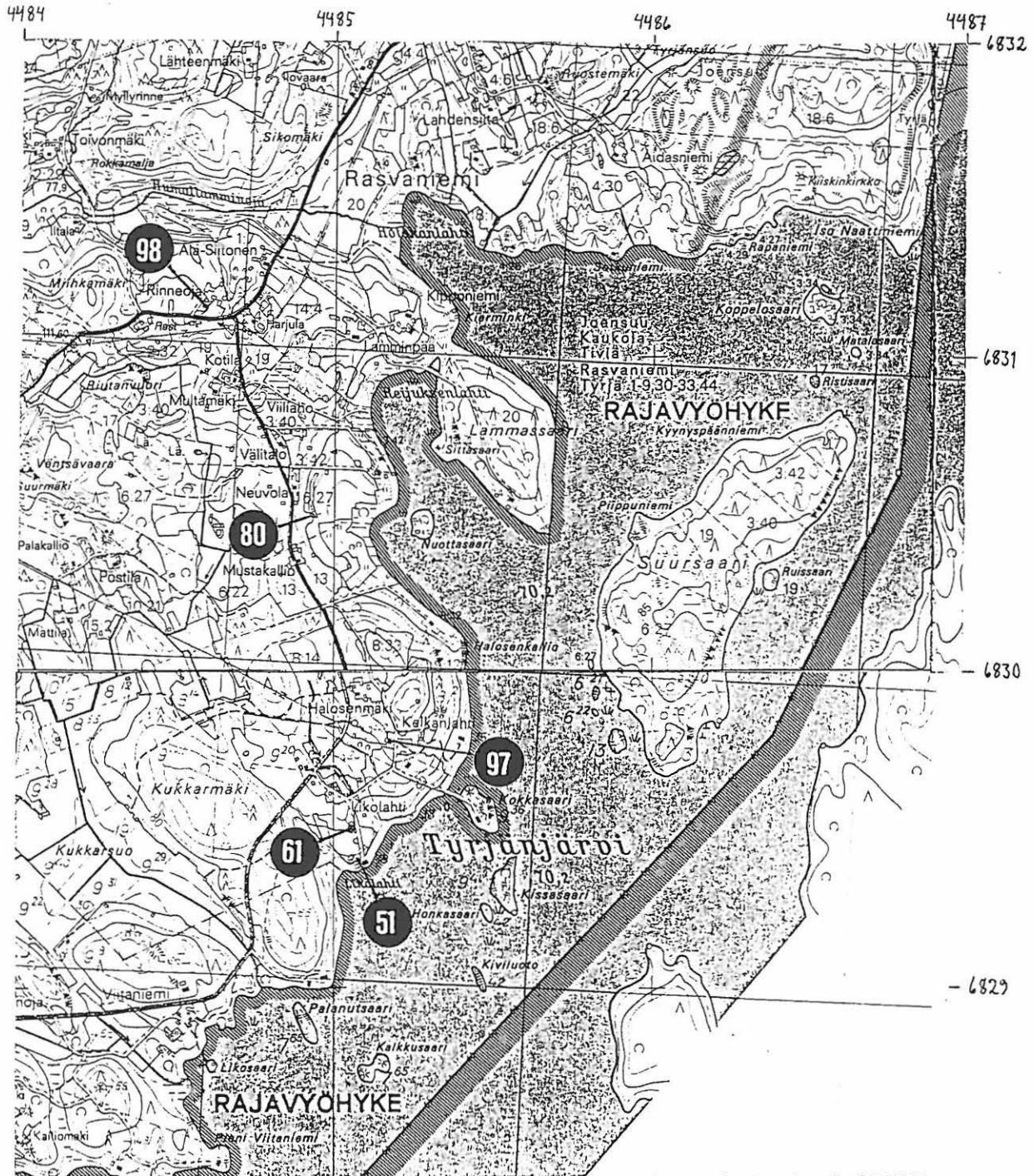


## Inventointikohteet PARIKKALA

51.	Rasvaniemi	Likolahti A	kivikautinen asuinpaikka
61.	Rasvaniemi	Likolahti B	historiallinen asuinpaikka
80.	Rasvaniemi	Neuvola	historiallinen hajalöytöpaikka
97.	Rasvaniemi	Kelkanlahti	kivikautinen hajalöytöpaikka (talo)
98.	Rasvaniemi	Rinneoja	kivikautinen hajalöytöpaikka (talo)

Pk 4123 09 TYRJÄ 1985

Pk 4124 07+10 SAAREN KIRKONKYLÄ 1988



## Inventointikohteet PARIKKALA

39. Järvenpää

Kopsanranta

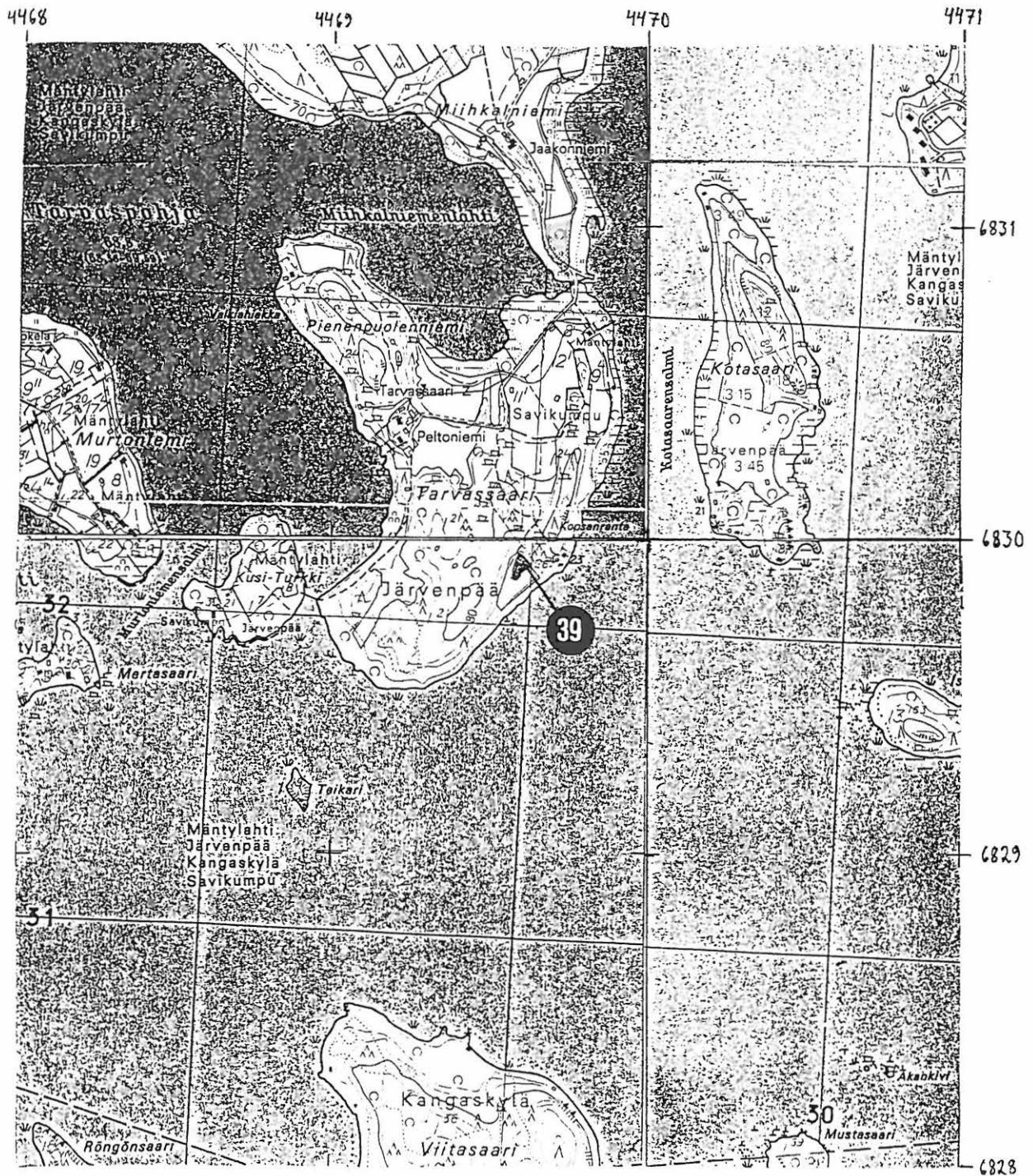
kivikautinen asuinpaikka

Pk 4123 03 MELKONIEMI 1985

Pk 4123 06 PARIKKALA 1985

Pk 4124 01 RUHVANA 1975 (1987)

Pk 4124 04 SÄRKISALMI 1988

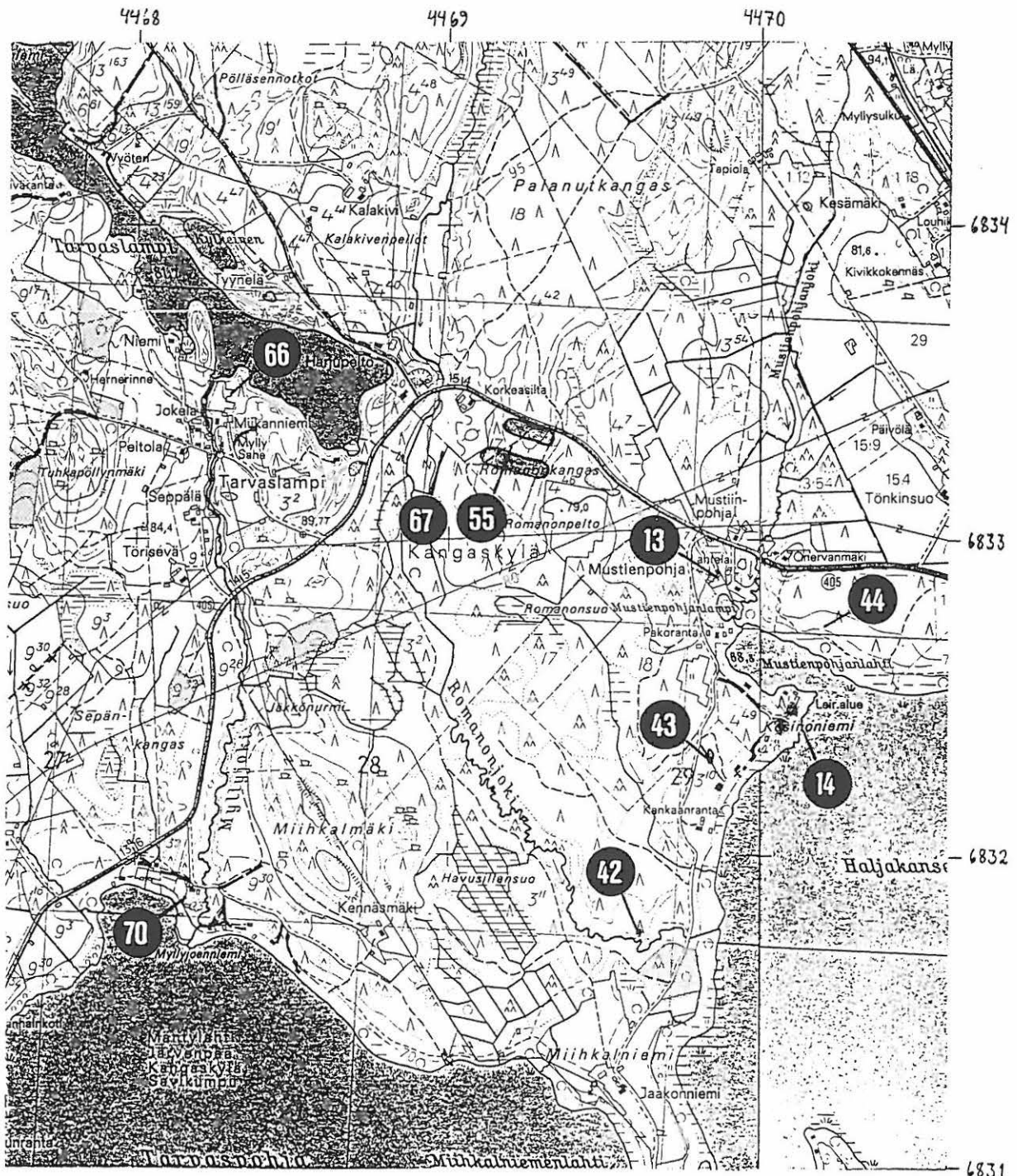


## Inventointikohteet PARIKKALA

13.	Kangaskylä	Mustienpohja	kivikautinen asuinpaikka
14.	Kangaskylä	Kosinonniemi	kivikautinen asuinpaikka
42.	Kangaskylä	Romanonjoki	kivikautinen asuinpaikka
43.	Kangaskylä	Kankaanranta	kivikautinen asuinpaikka
44.	Kangaskylä	Mustienpohjanlahti	kivikautinen asuinpaikka
55.	Kangaskylä	Romanonkangas	ajoittamattomia pyyntikuoppia
66.	Kangaskylä	Miikanniemi A	kivikautinen hajalöytöpaikka
67.	Kangaskylä	Miikanniemi B	kivikautinen hajalöytöpaikka
70.	Järvenpää	Kotiranta	kivikautinen hajalöytöpaikka

Pk 4124 01 RUHVANA 1975 (1987)

Pk 4124 04 SÄRKISALMI 1988





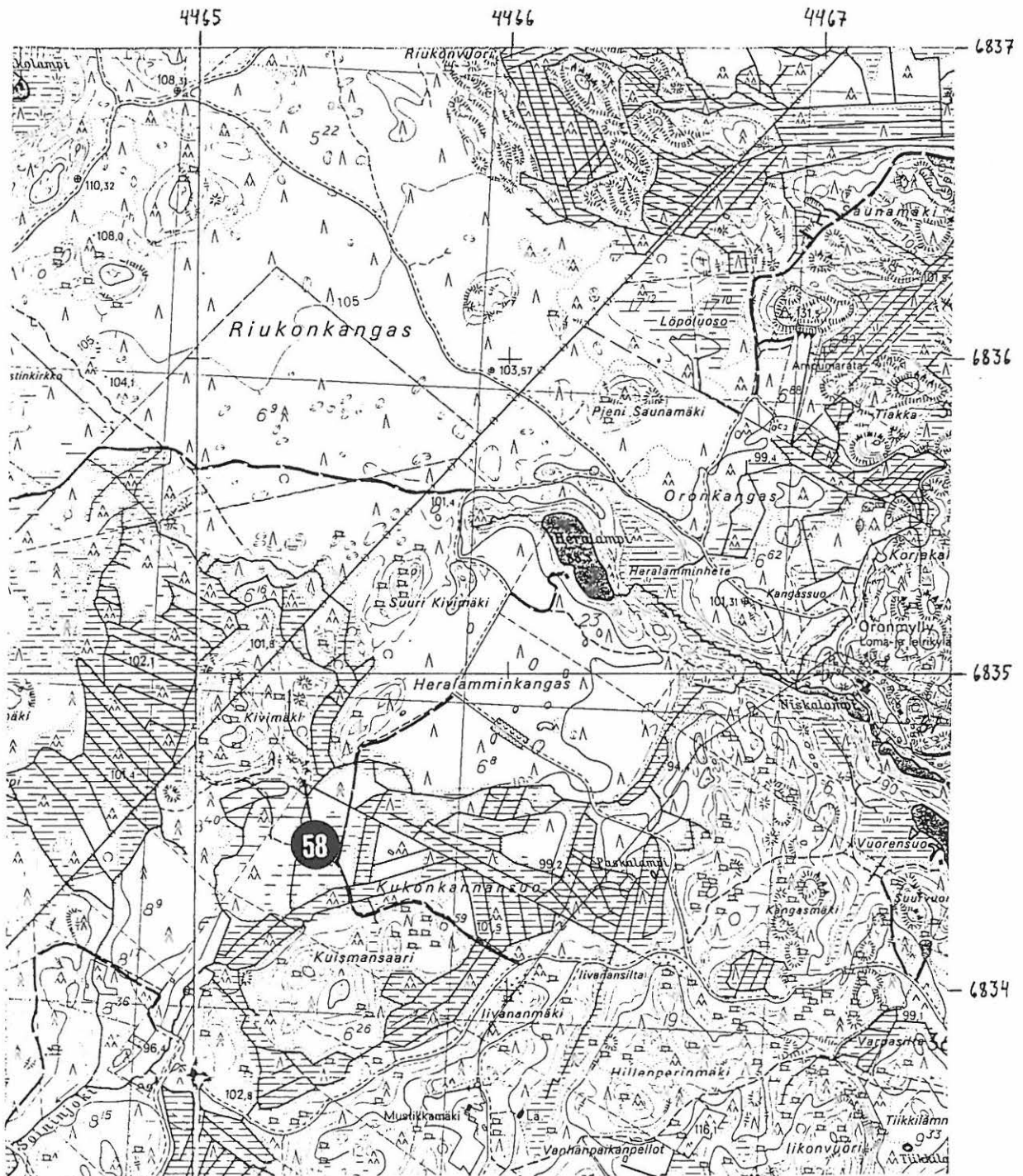
## Inventointikohteet PARIKKALA

58. Järvenpää

Kivimäki

ajoittamattomia pyyntikuoppia

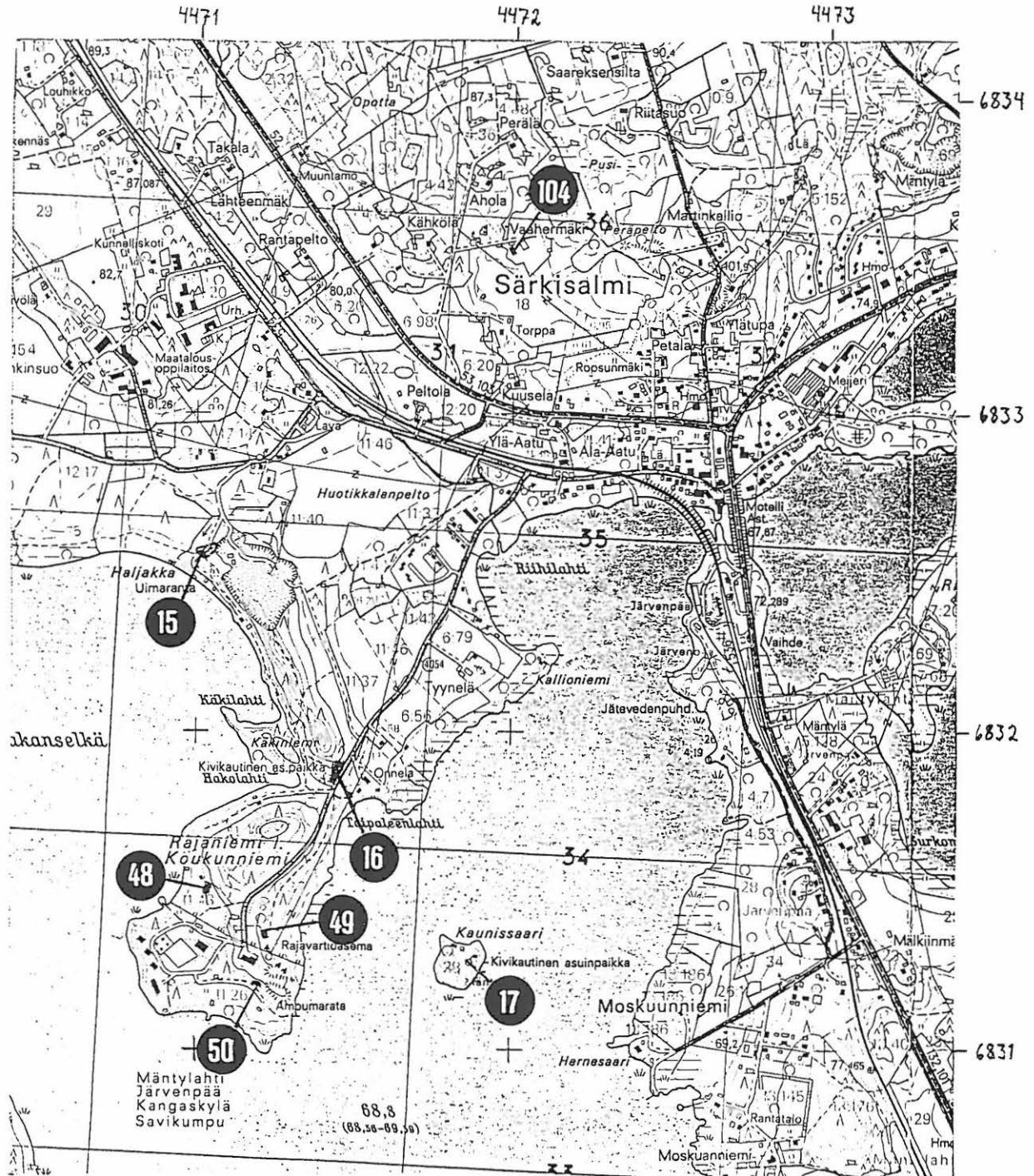
Pk 4124 01 RUHVANA 1975 (1987)



## Inventointikohteet PARIKKALA

15.	Mäntylahti	Haljakka	kivikautinen asuinpaikka
16.	Mäntylahti	Koukunniemi	kivikautinen asuinpaikka
17.	Mäntylahti	Kaunissaari	kivi- ja varhaismetallikautinen asuinpaikka
48.	Mäntylahti	Rajaniemi A	kivikautinen asuinpaikka
49.	Mäntylahti	Rajaniemi B	kivikautinen asuinpaikka
50.	Mäntylahti	Rajaniemi C	kivikautinen asuinpaikka
104.	Mäntylahti	Vaahermäki	rautakautinen hajalöytöpaikka

Pk 4124 04 SÄRKISALMI 1988





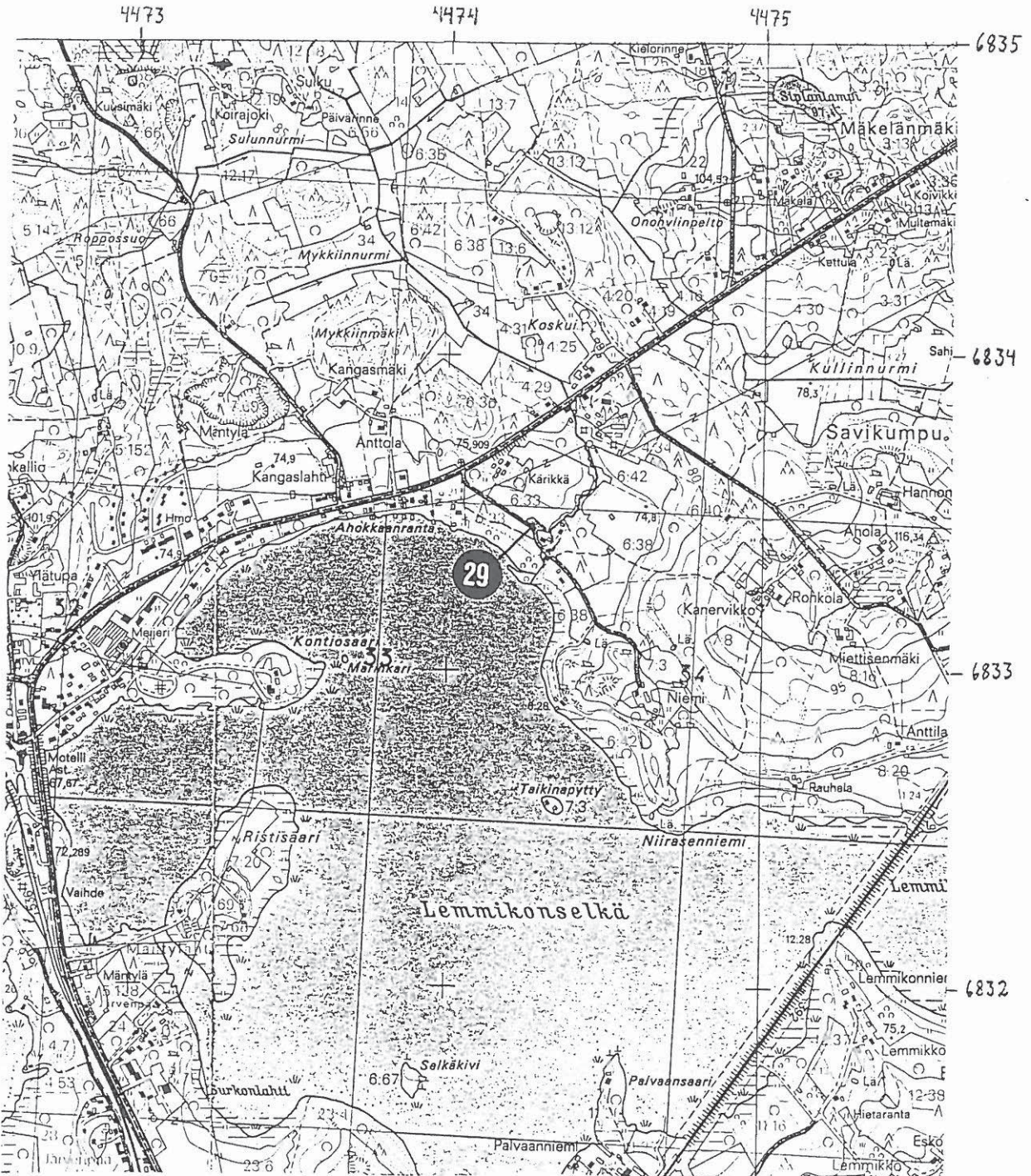
Inventointikohteet PARIKKALA

29. Savikumpu

Kärrikä

kivikautinen asuinpaikka

Pk 4124 04 SÄRKISALMI 1988





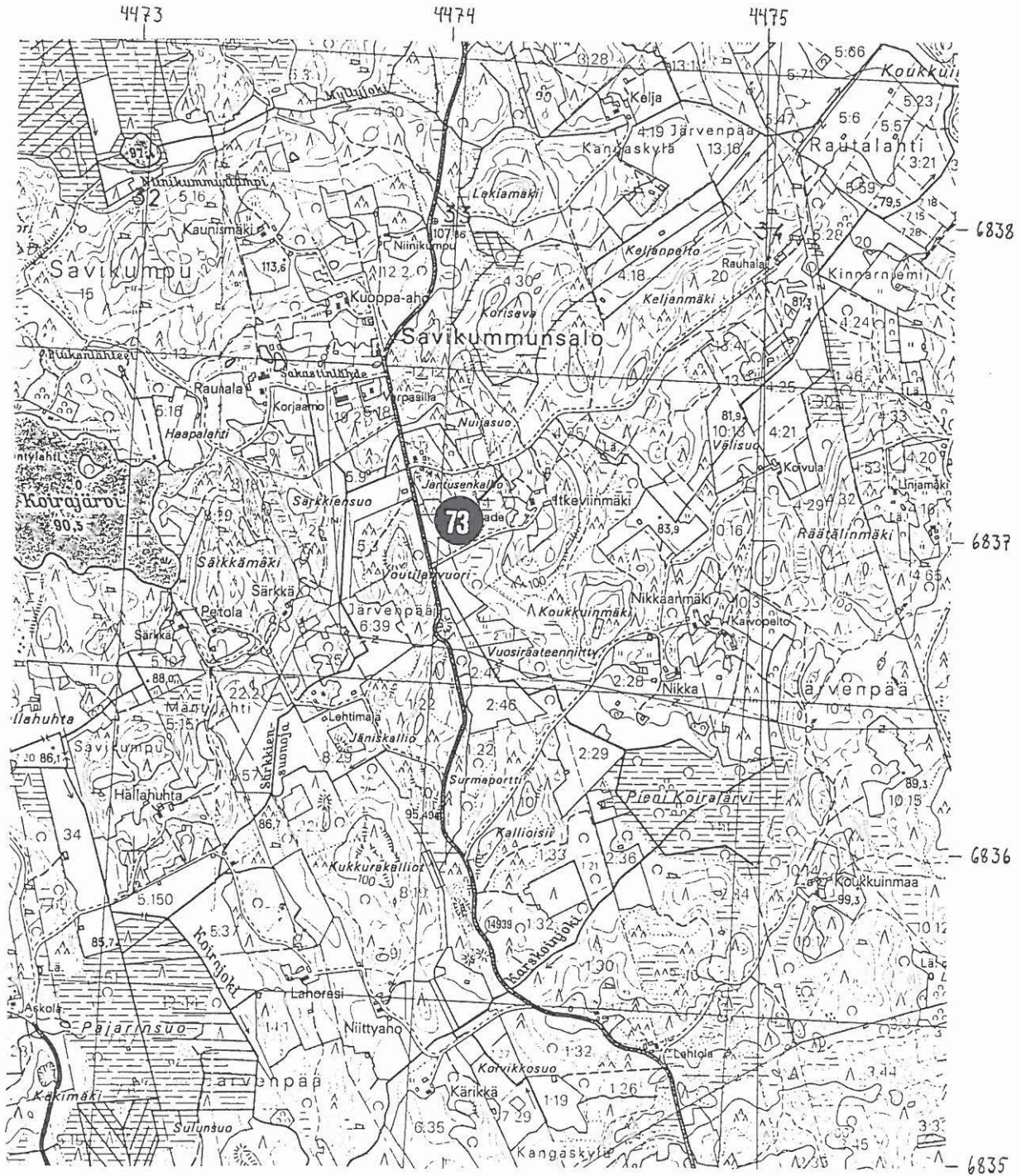
Inventointikohteet PARIKKALA

73. Savikumpu

Itkeviinmäki

historiallinen (?) hajalöytöpaikka

Pk 4124 04 SÄRKISALMI 1988

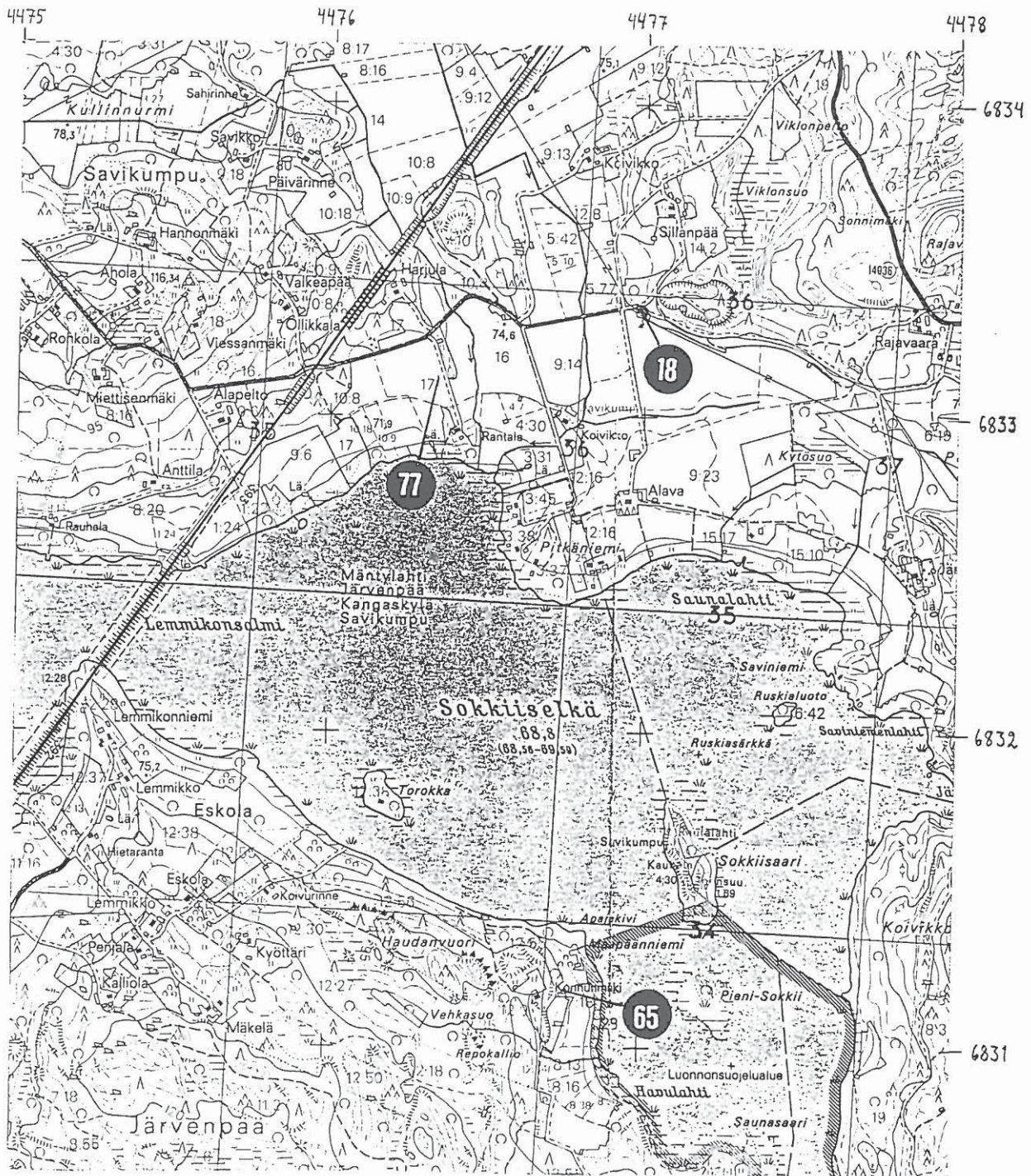




## Inventointikohteet PARIKKALA

- |     |            |            |                               |
|-----|------------|------------|-------------------------------|
| 18. | Rautalahti | Sillanpää  | kivikautinen asuinpaikka      |
| 65. | Järvenpää  | Konnunmäki | kivikautinen hajalöytöpaikka  |
| 77. | Savikumpu  | Harjula    | rautakautinen hajalöytöpaikka |

Pk 4124 04 SÄRKISALMI 1988

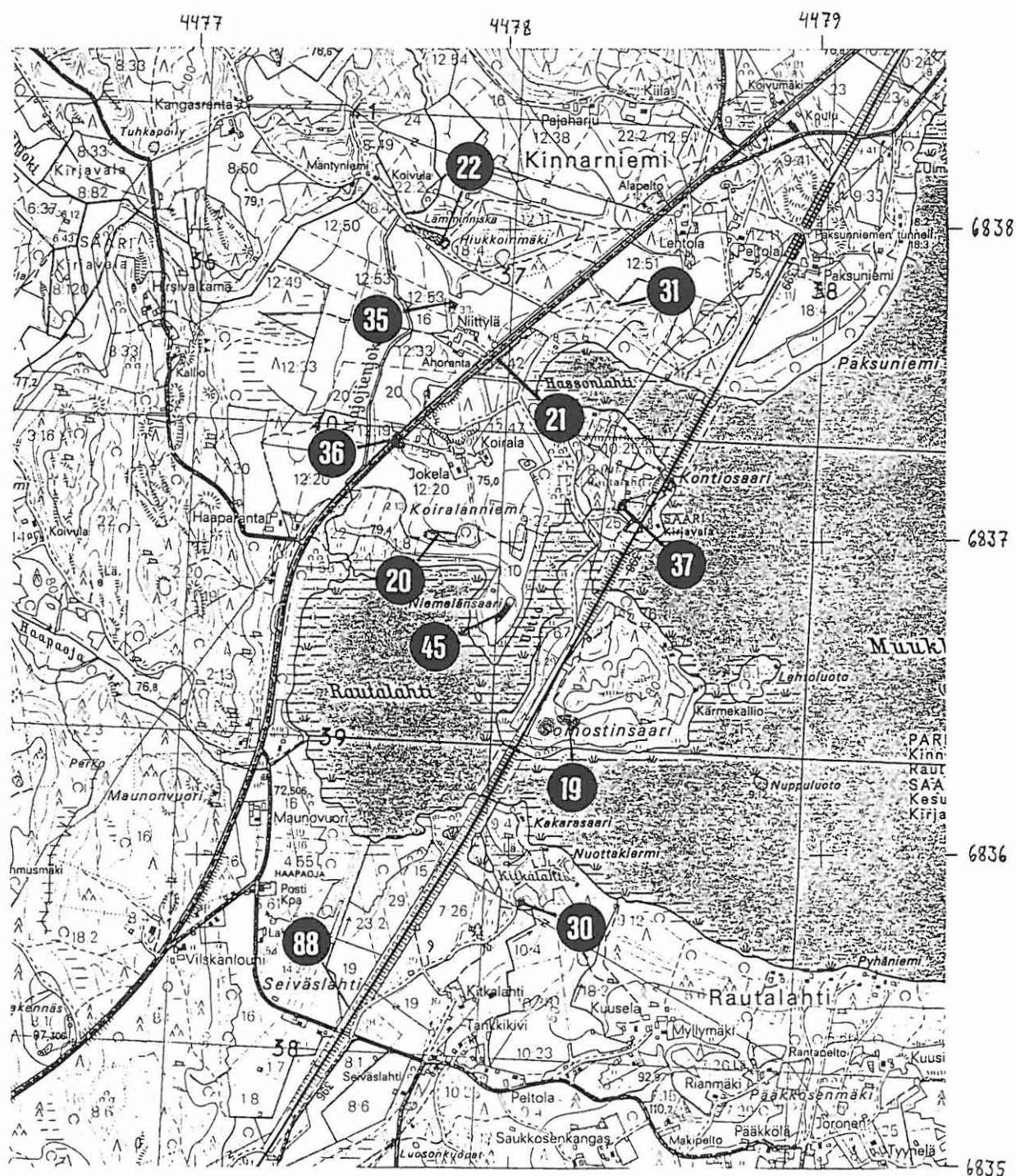




## Inventointikohteet PARIKKALA

19.	Rautalahti	Somostensaari	kivikautinen asuinpaikka
20.	Kinnarniemi	Kontioniemi	kivikautinen asuinpaikka
21.	Kinnarniemi	Niittylä A	kivikautinen asuinpaikka
22.	Kinnarniemi	Hiukkoinmäki	kivikautinen asuinpaikka
30.	Rautalahti	Kitkalahti	kivikautinen asuinpaikka
31.	Kinnarniemi	Hassonlahti	kivikautinen asuinpaikka
35.	Kinnarniemi	Niittylä B	kivikautinen asuinpaikka
36.	Kinnarniemi	Jokela	kivikautinen asuinpaikka
37.	Kinnarniemi	Kontiosaari	kivikautinen asuinpaikka
45.	Kinnarniemi	Niemelänsaari	kivikautinen asuinpaikka
88.	Rautalahti	Seiväslahti	kivikautinen hajalöytöpaikka (tark. 500 m)

## Pk 4124 04 SÄRKISALMI 1988



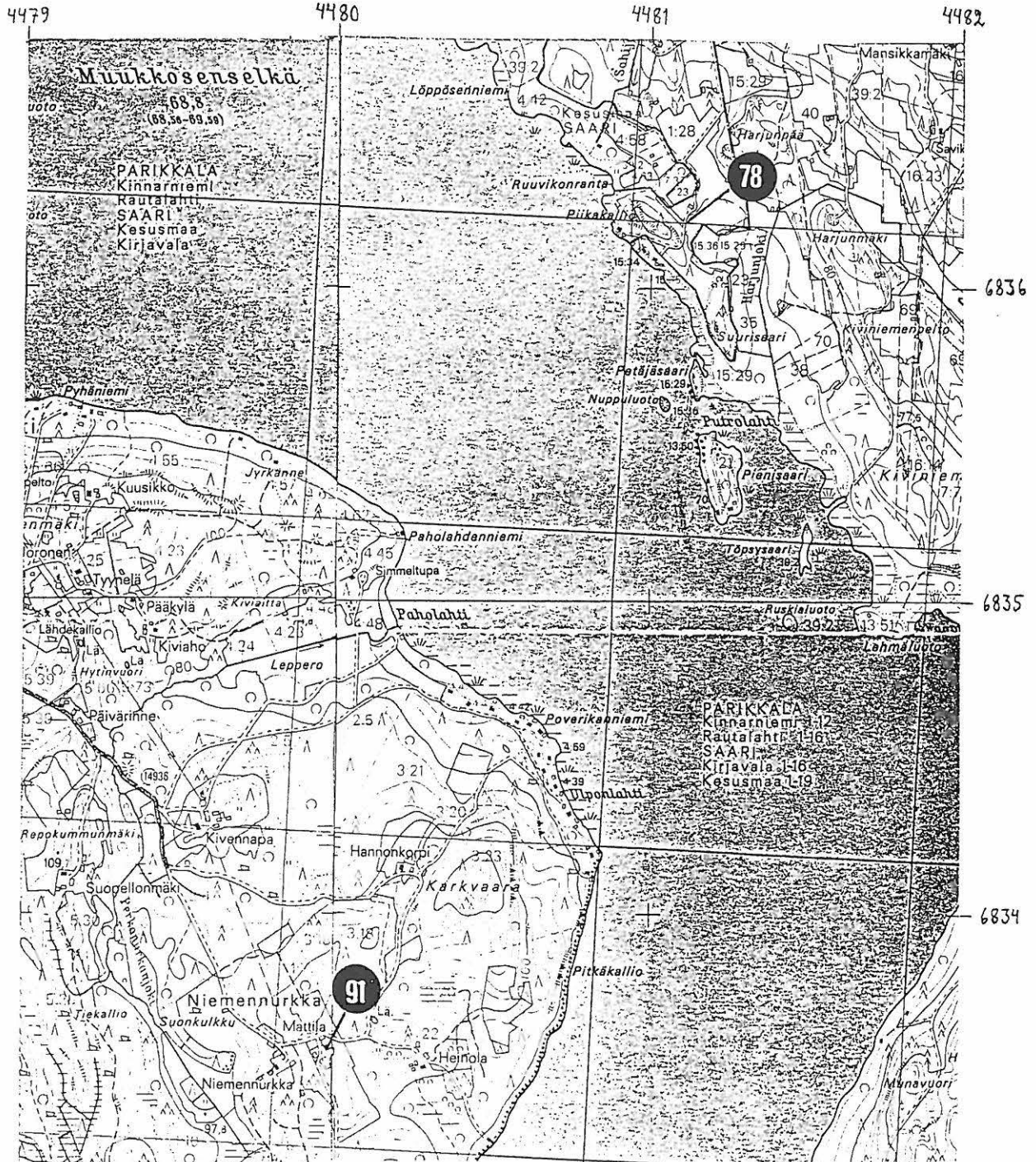
## Inventointikohteet PARIKKALA

78. Kinnarniemi Piikakallio  
 91. Rautalahti Mattila

esihistoriallinen (?) hajalöytöpaikka  
 kivikautinen hajalöytöpaikka (talo)

Pk 4124 04 SÄRKISALMI 1988

Pk 4124 07+10 SAAREN KIRKONKYLÄ 1988

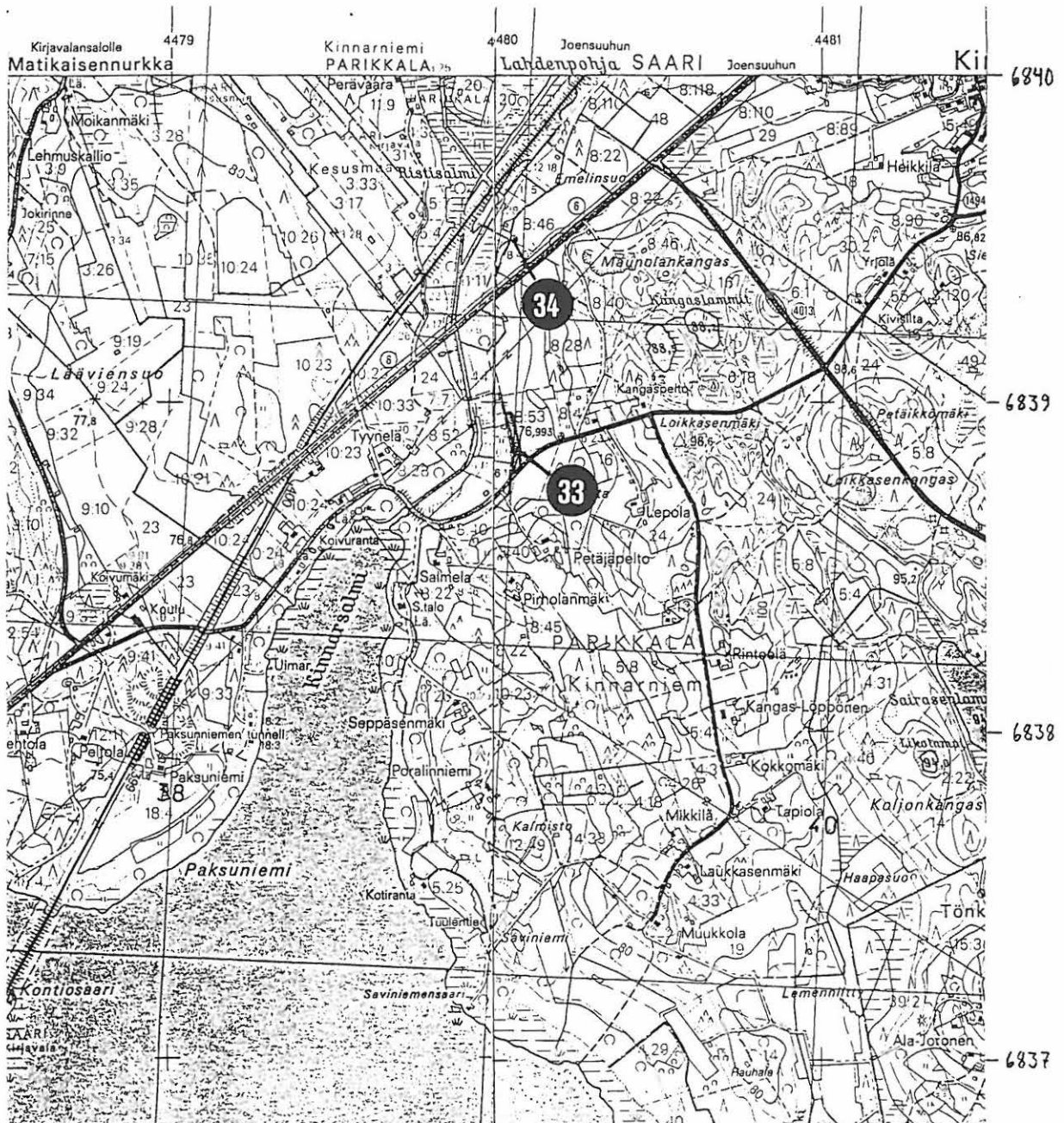


## Inventointikohteet PARIKKALA

- |     |             |             |                          |
|-----|-------------|-------------|--------------------------|
| 33. | Kinnarniemi | Petäjäpelto | kivikautinen asuinpaikka |
| 34. | Kinnarniemi | Ristisalmi  | kivikautinen asuinpaikka |

Pk 4124 04 SÄRKISALMI 1988

Pk 4124 07+10 SAAREN KIRKONKYLÄ 1988



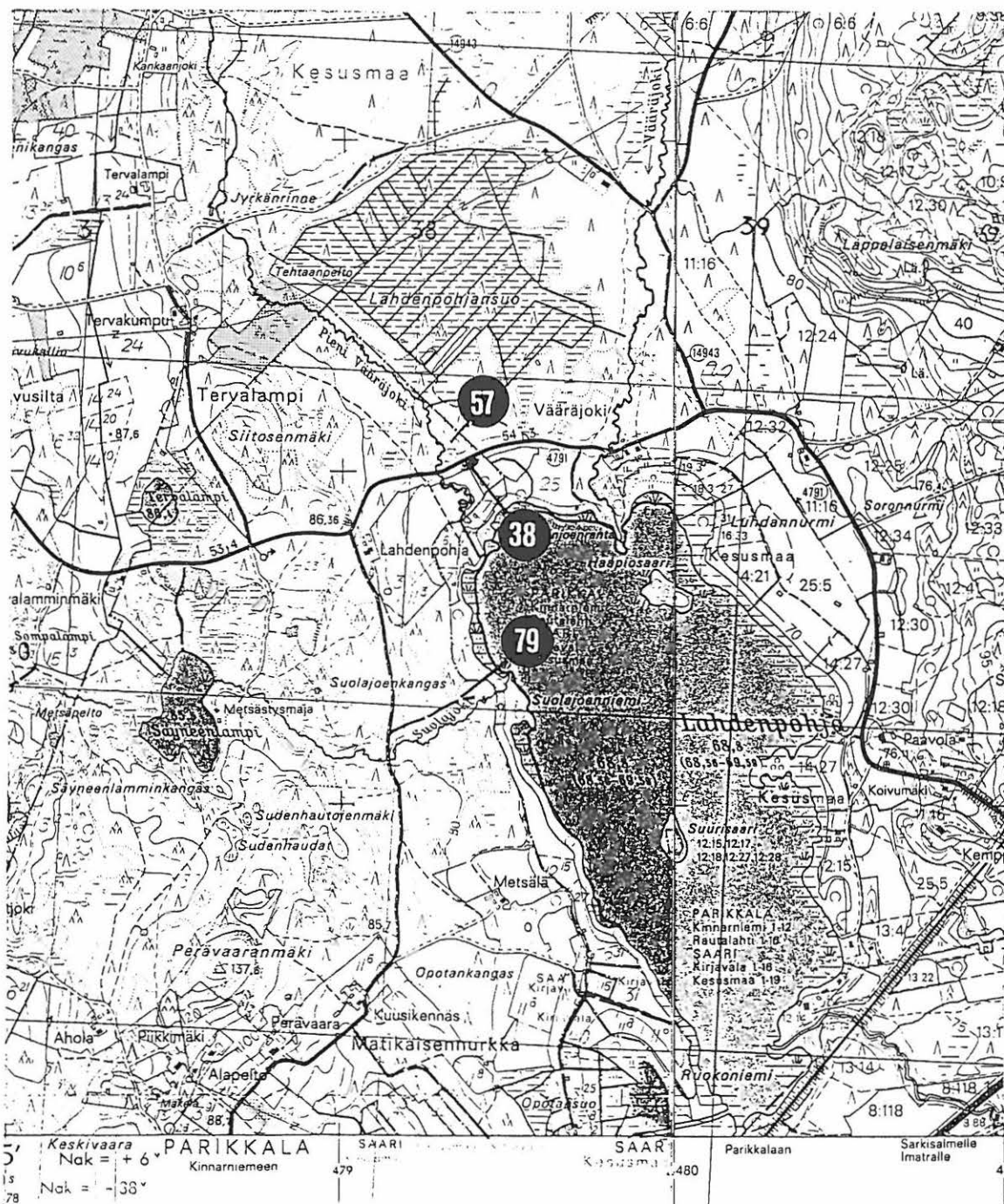


## Inventointikohteet PARIKKALA

38.	Kinnarniemi	Pieni Vääräjoki A	kivikautinen asuinpaikka
57.	Kinnarniemi	Pieni Vääräjoki B	ajoittamaton pyyntikuoppa
57.	Kinnarniemi	Suolajoki	esihistoriallinen (?) hajalöytöpaikka

Pk 4124 05 SUURI-MATKO 1975 (1987)

Pk 4124 08 SAARI 1988



LIITE: Parikkalan inventoinnissa 1994-1995 löytyneiden kiinteiden muinaisjäännösten (inventointikohteet 25 - 61) maanomistustiedot:

PARIKKALA Joukio Ehronniemi [25]  
Tila: Pappila , 580 402 0019 0015 (kunta kylä tila talo)  
Omistaja : Parikkalan ev. lut. seurakunta  
Osoite : PL 20 59100 PARIKKALA

rauh.ilm. 171/301/1999

PARIKKALA Kangaskylä Sikoharju A [26] + 27, 28, 60  
Tila: , 580 (kunta kylä tila talo)  
Omistaja : Parikkalan kunta  
Osoite : Harjutie 6 59100 PARIKKALA

rauh.ilm. 175/301/1999

PARIKKALA Kangaskylä Sikoharju B [27]  
Tila: , 580 404 (kunta kylä tila talo)  
Omistaja : Parikkalan kunta  
Osoite : Harjutie 6 59100 PARIKKALA

rauh.ilm. 176/301/1999

PARIKKALA Joukio Niininiemenlahti [28]  
Tila: Vierevi , 580 402 0068 0009 (kunta kylä tila talo)  
Omistaja : Parikkalan kunta  
Osoite : Harjutie 6 59100 PARIKKALA

rauh.ilm. 178/301/1999

Tila: Lomahovi , 580 402 0017 0105 (kunta kylä tila talo)  
Omistaja : Maaseudun lomaliitto Ry  
Osoite :

ei lzh. - ei osoitte...

PARIKKALA Savikumpu Kärrikä [29]  
Tila: , 580 418 0006 0049 (kunta kylä tila talo)  
Omistaja : Parikkalan Rakennus Oy  
Osoite : Parikkalantie 21 59100 PARIKKALA

rauh.ilm. 179/301/1999

Tila: , 580 418 0006 0047 (kunta kylä tila talo)  
Omistaja : Einari Kurri  
Osoite : Joenpolventie 27 59310 SÄRKISALMI

rauh.ilm. 180/301/1999

Tila: , 580 418 0006 0026 (kunta kylä tila talo)  
Omistaja : Erkki Saukkonen  
Osoite : Koirajoki 59310 SÄRKISALMI

rauh.ilm. 181/301/1999

Tila: , 580 418 0006 0032 (kunta kylä tila talo)  
Omistaja : Erkki Saukkonen  
Osoite : Koirajoki 59310 SÄRKISALMI

PARIKKALA Rautalahti Kitkalahti [30]

Tila: Kitkalahti , 580 417 0010 0004 (kunta kylä tila talo)

Omistaja : Ari Valkeapää

Osoite : Rautalahdentie 108 59320 HAAPAOJA

rauh.ilm. 182/301/1999

PARIKKALA Kinnarniemi Hassonlahti [31]

Tila: , 580 407 0012 0062 (kunta kylä tila talo)

Omistaja : Ritva Meronen

Osoite : Kinnarsalmentie 3 A 59310 SÄRKISALMI

rauh.ilm. 183/301/1999

PARIKKALA Kaukola Niemenmäki [32]

Tila: Ilovaara , 580 405 0002 0008 (kunta kylä tila talo)

Omistaja : Eero Matikainen

Osoite : Kaukola 59110 TIVIA

rauh.ilm. 184/301/1999

PARIKKALA Kinnarniemi Petäjälto [33] + 34

Tila: Petäjälto , 580 407 0008 0056 (kunta kylä tila talo)

Omistaja : Reino ja Soili Pajari

Osoite : Kinnarsalmentie 155 59410 KIRJAVALA

rauh.ilm. 185/301/1999

Tila: , 580 407 0008 0053 (kunta kylä tila talo)

Omistaja : Pauli Loikkanen

Osoite : Eerikintie 5 59800 KESÄLAHTI

rauh.ilm. 186/301/1999

PARIKKALA Kinnarniemi Ristisalmi [34] + 33

Tila: Maunola , 580 407 0008 0058 (kunta kylä tila talo)

Omistaja : Reino ja Soili Pajari

Osoite : Kinnarsalmentie 155 59410 KIRJAVALA

Tila: Petäjälto , 580 407 0008 0056 (kunta kylä tila talo) + 33

Omistaja : Reino ja Soili Pajari

Osoite : Kinnarsalmentie 155 59410 KIRJAVALA

rauh.ilm. 187/301/1999

PARIKKALA Kinnarniemi Niittylä B [35]

Tila: Niittylä , 580 407 0012 0033 (kunta kylä tila talo)

Omistaja : Anja Matikainen

Osoite : Kuutostie 2752 59310 SÄRKISALMI

PARIKKALA Kinnarniemi Jokela [36]

Tila: Ahola , 580 407 0012 0019 (kunta kylä tila talo)

Omistaja : Raimo Naukkarinen

Osoite : Kuutostie 2713 59320 HAAPAOJA

rauh.ilm. 188/301/1999

PARIKKALA Rautalahti Kontiosaari [37]

Tila: Myllymäki , 580 417 0008 0006 (kunta kylä tila talo)  
Omistaja : Airi Lätti  
Osoite : Kirjolankatu 34 59100 PARIKKALA

rauh.ilm. 189/301/1999

Tila: Myllymäki , 580 417 0008 0006 (kunta kylä tila talo)  
Omistaja : Pirjo Soinikoski  
Osoite : Heinjoenpolku 3 B 15 02140 ESPOO

rauh.ilm. 190/301/1999

Tila: Myllymäki , 580 417 0008 0006 (kunta kylä tila talo)  
Omistaja : Raija Heinonen  
Osoite : Niemikatu 2 B 21 53920 LAPPEENRANTA

rauh.ilm. 191/301/1999

Tila: Myllymäki , 580 417 0008 0006 (kunta kylä tila talo)  
Omistaja : Heli Berg  
Osoite : Happotie 8 B 16 53920 LAPPEENRANTA

rauh.ilm. 192/301/1999

PARIKKALA Kinnarniemi Pieni Vääräjoki A [38] + [57]

Tila: Lahdenpohja , 580 407 0027 0002 (kunta kylä tila talo)  
Omistaja : Jaakko, Arvo ja Eira Matikainen  
Osoite : Matikaisennurkantie 393 59410 KIRJAVALA

rauh.ilm. 193/301/2000

PARIKKALA Järvenpää Kopsanranta [39]

Tila: Peltoniemi , 580 403 0001 0031 (kunta kylä tila talo)  
Omistaja : Seija Repo  
Osoite : Tarvassaarentie 327 59310 SÄRKISALMI

rauh.ilm. 194/301/2000

PARIKKALA Kangaskylä Muikunmäki [40]

Tila: Muikunmäki , 580 404 0021 0003 (kunta kylä tila talo)  
Omistaja : Veikko Siitonen  
Osoite : Melkonientie 967 59210 MELKONIEMI

rauh.ilm. 195/301/2000

Tila: Lahdenperä , 580 404 0021 0002 (kunta kylä tila talo)  
Omistaja : Aarne Auvinen , PARIKKALA (KUUOLLUT 11.2.1977)  
Osoite : JA SIRKKA LIISA AUVINEN , MELKONIEMENTIE 966 as1 , 59210 MELKONIEMI (KUUOLLUT)

ei rauh. ilmoitusta

59210 MELKONIEMI (KUUOLLUT)

PARIKKALA Melkonieki Saukkosensalmi [41]

Tila: Kalliola , 580 412 0026 0000 (kunta kylä tila talo)  
Omistaja : Eino Kosonen  
Osoite : Haapalahdentie 195 59210 MELKONIEMI

rauh.ilm. 196/301/2000

PARIKKALA Kangaskylä Romanonjoki [42]

Tila: Jaakonniemi , 580 404 0003 0021 (kunta kylä tila talo)  
Omistaja : Antero ja Sinikka Hynynen  
Osoite : Tarvassaarentie 183 59310 SÄRKISALMI

rauh.ilm. 197/301/2000

PARIKKALA Kangaskylä Kankaanranta [43]

Tila: Välipala , 580 404 0003 0013 (kunta kylä tila talo) *rauh. ilm. 198/301/2000*

Omistaja : Isto Valkeapää

Osoite : Tarvassaarentie 72 59310 SÄRKISALMI

Tila: Pahviranta , 580 404 0003 0012 (kunta kylä tila talo) *rauh. ihm. 199/301/2000*

Omistaja : Kati Schmidbauer

Osoite : ~~8000 MUNCHEN 60~~ Oneginstr 28, 81247 MUNCHEN, GERMANY

Tila: Pahviranta , 580 404 0003 0012 (kunta kylä tila talo)

Omistaja : Seppo Itkonen

Osoite : Särkiniementie 21 B 3 00210 HELSINKI

*rauh. ihm. 200/301/2000*

Tila: Pahviranta , 580 404 0003 0012 (kunta kylä tila talo)

Omistaja : Harri Itkonen , VASKENNVALAJAN KATU 33, 06100 PORVOO

Osoite : 62232 Hinges 9 Rue du Champ Dore

*rauh. ilm. 201/301/2000*

PARIKKALA Mäntylahti Mustienpohjanlahti [44]

Tila: Yläsenkallio , 580 413 0012 0020 (kunta kylä tila talo)

Omistaja : Arttu Naukkarinen (kuollut 15.5.1980)

Osoite : Runkotie 17 45120 KOUVOLA

*ei rauh. ilmoitusta*

Tila: Yläsenkallio , 580 413 0012 0020 (kunta kylä tila talo)

Omistaja : Hertta Naukkarinen (kuollut 15.1.1994)

Osoite :

PARIKKALA Rautalahti Niemelänsaari [45]

Tila: Niemennurkka , 580 417 0001 0010 (kunta kylä tila talo)

Omistaja : Jouko ja Kaisa Kettunen

Osoite : Niemennurkantie 69 59320 HAAPAOJA

*rauh. ilm. 203/301/2000*

PARIKKALA Joensuu Kurkkallio [46]

Tila: Teponpelto , 580 401 0007 0056 (kunta kylä tila talo)

Omistaja : Leevi ja Katri Kosonen

Osoite : Likasolantie 131 59100 PARIKKALA

*rauh. ilm. 204/301/2000*

PARIKKALA Joukio Sepänrinne [47]

Tila: Sepänrinne , 580 402 0017 0069 (kunta kylä tila talo)

Omistaja : Lasse Matikainen

Osoite : Kolmikannantie 109 59100 PARIKKALA

*rauh. ilm. 205/301/2000*



PARIKKALA Mäntylahti Rajaniemi A [48]

Tila: Ala-Aatu , 580 413 0011 0048 (kunta kylä tila talo)

Omistaja : Hannu ja Marja Paasonen

Osoite : Torikatu 18 56800 SIMPELE

*rauh.ilm. 163/301/1999*

PARIKKALA Mäntylahti Rajaniemi B [49]

Tila: Rantala , 580 413 0011 0061 (kunta kylä tila talo)

Omistaja : Jorma ja Raija Kosonen

Osoite : Melkonientie 221 59310 SÄRKISALMI

*rauh.ilm. 206/301/2000*

PARIKKALA Mäntylahti Rajaniemi C [50]

Tila: Rajaniemi , 580 413 0011 0026 (kunta kylä tila talo)

Omistaja : Suomen valtio *Sat. Rajonvartiolaistalon esikunta*

Osoite : *PL 3  
00131 HELSINKI*

*rauh. ilm 202/301/2000*

PARIKKALA Rasvaniemi Likolahti A [51]

Tila: Sumpu , 580 416 0009 0038 (kunta kylä tila talo)

Omistaja : Olavi Laukkanen (kuollut 4.1.1994)

Osoite :

*ei rauh. ilmoitusta*

PARIKKALA Melkonieki Niemenranta [52]

Tila: Niemimaa , 580 412 0019 0008 (kunta kylä tila talo)

Omistaja : Jouko Repo

Osoite : Niemimaantie 80 59210 MELKONIEMI

*rauh.ilm. 207/301/2000*

PARIKKALA Joukio Päivärinta [53]

Tila: Kangasalava , 580 402 0022 0029 (kunta kylä tila talo)

Omistaja : Aimo Heinonen

Osoite : Kannaksentie 739 59100 PARIKKALA

*rauh.ilm. 208/301/2000*

PARIKKALA Tyrjä Varpavaara [54]

Tila: Koskutmäki , 580 420 0037 0012 (kunta kylä tila talo)

Omistaja : Vesa Sikiö

Osoite : Tyrjänsalontie 128 59100 PARIKKALA

*rauh. ilm. 209/301/2000*

PARIKKALA Kangaskylä Romanonkangas [55]

Tila: Korkeasilta , 580 404 0017 0003 (kunta kylä tila talo)

Omistaja : Kaija Hinkkanen

Osoite : Melkonientie 378 59310 SÄRKISALMI

*rauh. ilm 210/301/2000*

Tila: Rintee , 580 404 0039 (kunta kylä tila talo)

Omistaja : Pentti ja Eija Pirinen

Osoite : Maataloustie 33 59310 SÄRKISALMI

*rauh. ilm 211/301/2000*

PARIKKALA Melkoniemi Lahdenpohjankangas B [56]

Tila: Jokivarsi , 580 412 0019 0001 (kunta kylä tila talo)

Omistaja : Aaro Repo

Osoite : Hakatie 4 81720 LIEKSA

*rauh. ilm. 212/301/2000*

PARIKKALA Kinnarniemi Pieni Vääräjoki B [57] + 38

Tila: Lahdenpohja , 580 407 0027 0002 (kunta kylä tila talo)

Omistaja : Jaakko, Arvo ja Eira Matikainen

Osoite : Matikaisennurkantie 393 59410 KIRJAVALA

PARIKKALA Järvenpää Kivimäki [58]

Tila: Kangasharju , 580 403 0006 0008 (kunta kylä tila talo)

Omistaja : Yhtyneet Paperitehtaat Oy

Osoite : 37601 VALKEAKOSKI

*rauh. ilm. 213/301/2000*

Tila: Haapamäki , 580 403 0008 0040 (kunta kylä tila talo)

Omistaja : Pekka Kosonen

Osoite : Savonlinnantie 56 59310 SÄRKISALMI

*rauh. ilm. 214/301/2000*

PARIKKALA Koitsanlahti Välimäki [59]

Tila: Välimäki , 580 410 0020 0082 (kunta kylä tila talo)

Omistaja : Kimmo Rönkkönen

Osoite : Kuutostie 308 59130 KOITSANLAHTI

*rauh. ilm. 215/301/2000*

Tila: Hovipelto , 580 410 0020 0042 (kunta kylä tila talo)

Omistaja : Martti Holi

Osoite : Kaarnatie 39 59130 KOITSANLAHTI

*rauh. ilm. 216/301/2000*

PARIKKALA Koitsanlahti Koitsanlahden koulu [60]

Tila: Nevalaisenharju , 580 410 0020 0049 (kunta kylä tila talo)

Omistaja : Parikkalan kunta

Osoite : Harjutie 6 59100 PARIKKALA

*rauh. ilm. 128/301/1999*

PARIKKALA Rasvaniemi Likolahti B [61]

Tila: Likolahti , 580 416 0009 0039 (kunta kylä tila talo)

Omistaja : Veijo Kokkonen (kuollut 10.5.1977)

Osoite :

*ei rauh. ilm.*