

ARKEOL.05. 178 / 11.9.2007

M

PIEKSÄNMAAN ARKEOLOGINEN INVENTOINTI



Martti Koponen
Savonlinnan maakuntamuseo
2006

nähty tu

Pieksänmaan arkeologinen inventointi 2006

1. JOHDANTO

Inventointi oli osa Etelä-Savon maakuntaliiton maakunnan kehittämisrahalla rahoitettua hanketta "Muinaisuuden jäljillä 2006". Tavoitteena oli tarkentaa kuvaa Haukivuoren, Pieksänmaan ja Mäntyharjun kuntien muinaisjäännöksistä mm. maankäytön suunnitteluun, matkailuun ja opetukseen.

Inventoinnissa painopiste oli Pieksänmaan Naarajärven rantaosayleiskaava-alueella, mutta kokonaiskuvan saamiseksi inventoitiin myös mm. Virtasalmen Haapajärvellä, Maavedellä ja Jäppilän Syvänsissä.

Kuntaliitoksen myötä 1.1.2004 Jäppilä, Pieksämäen maalaiskunta ja Virtasalmi yhdistyivät Pieksänmaan kunnaksi. Aiemmat Pieksänmaan inventoinnit (Jussila 1983) ja tarkastukset ovat keskittyneet Pieksäjärven ympäristöön ja Naarajärven tienoille. Lisäksi maakunta-arkeologi Leena Lehtinen on inventoinut Jäppilässä 1987-1988.

Museoviraston muinaisjäännösrekisterin mukaan Pieksänmaalta tunnettiin ennen vuoden 2006 inventointia 72 kiinteää muinaisjäännöstä: 52 esihistoriallista asuin- tai löytöpaikkaa, 8 historiallisen ajan hautapaikkaa, 5 kultti- tai tarinapaikkaa, 4 pyyntikuoppakohdetta, 2 kivirakennetta ja 1 raudanvalmistuspaikka.

Inventoinnin teki Savonlinnan maakuntamuseon maakunta-arkeologi Martti Koponen syksyllä 2006 niin, että maastotyöpäiviä oli 19.



Maaveden Kalmasaari, historiallisen ajan hautasaari, Maavuslahden pohjukasta kuvattuna.

2. MENETELMISTÄ

Inventointi keskittyi alussa Naarajärven etelä- ja lounaispuoleisille alueille, jonne Pieksänmaan kunta laadituttaa par'aikaa rantaosayleiskaavaa. Inventoinnissa ei ollut käytössä kaavakarttaa, johon olisi merkitty uudet lomarakennusalueet, joten inventointia tehtiin pääasiassa rakentamattomilla rannoilla. Jo tunnettuja asuinpaikkoja ei pääsääntöisesti tarkastettu. Lötönpuron pyyntikuoppa-alueen pyyntikuoppien sijainti ja kuoppien määrä tarkistettiin.

Tarkastetut, ennestään tunnetut kiinteät muinaisjäännökset, joilla ei ole tapahtunut muutoksia edellisen tarkastuskerran jälkeen:

- Iso-Nivu E
- Hietalahti
- Hietaniemi
- Kaivannonhiekkä
- Kaivanto
- Kivisuo
- Marketanhiekkä
- Naakkima
- Naarajärvi
- Pakananiemi
- Pellosniemi
- Puruniemenkangas
- Siilinniemi
- Tuomaankangas
- Tuomaankangas pohjoinen



Tuomaankankaan asuinpaikkaa syksyllä 2006.



Kivipuron kivikautinen asuinpaikka.

Uusia kohteita etsittiin karttojen perusteella muinaisjännöksille sopivilla alueilla maastossa kävelemällä. Potentiaalisille paikoille kaivettiin pieniä, yleensä noin 30x40 cm:n kokoisia koekuoppia. Inventointi painottui pyyntiasuinpaikkojen etsintään rannoilta. Uusista kohteista kirjattiin perustiedot ja ne kuvattiin digikameralla.

Inventointilöydöt on luettelointi Suomen Kansallismuseon kokoelmiin päänumeroille KM 36461-36468.



Iso-Naakkiman pohjoisranta Marketanhiekan asuinpaikan kohdalla. Asuinpaikka sijaitsee kapealla rantatörmällä kuvan oikeassa reunassa (alempi kuva).



3. TULOKSET

Inventoinnissa löytyi 71 aiemmin tuntematonta kiinteää muinaisjäännettä:

- 7 esihistoriallista asuinpaikkaa
- 1 esihistoriallinen löytöpaikka
- 2 historiallisen ajan raudansulatuspaikkaa
- 14 historiallisen ajan tervahautaa
- 28 historiallisen ajan hiilimiilua
- 20 tarkoitukseltaan epäselvää historiallisen ajan kuoppaa (pääosin mahdollisesti pyynti- ja säilytyskuoppia)

Lisäksi Lötönpuron pyyntikuoppa-alueen tarkastuksessa pyyntikuoppia todettiin olevan aiemmin tiedettyä enemmän.

Viidellä esihistoriallisella asuinpaikalla havaittiin asumuspainanteita ja Syrjäjärvi N:n asuinpaikalla mahdollisesti jälkiä punamultahaudasta.

Kohteista on lueteltu ensin esihistorialliset kiinteät muinaisjäännökset, sen jälkeen historiallisen ajan kohteet.

Osa kohteista on pahoin tuhoutunut, osaa en katso kohteiden luonteen puolesta suojelun arvoisiksi. Kaikki kohteet on kuitenkin kuvailtu tässä inventointikertomuksessa. Esimerkiksi kaavoituksessa ei ole järkevää aivan jokaista kuoppaa suojelukohteeksi merkitä. Erillisessä suojelukohdeluettelossa on esitykseni 30 muinaisjäännökseksi, jotka voisi huomioida suojelumerkinnällä kaavoituksessa.

Savonlinna, 15.12.2006

Martti Koponen

PIEKSÄNMAAN UUDET KIIINTEÄT MUINAISJÄÄNNÖKSET

NIMI	tyyppi	ajoitus	lk	pkoo	ikoo
Iso-Nivu S	asuinpaikka	esihistoriallinen	2	6899428	3502614
Jokiniemi	asuinpaikka	esihistoriallinen	2	6885704	3519589
Kirjoniemi	asuinpaikka	esihistoriallinen	2	6885792	3518600
Siilinniemi 1	asuinpaikka	esihistoriallinen	2	6909592	3502298
<i>* asuinpaikan kolme löytöpistettä</i>				6909693	3502337
				6909677	3502263
Siilinniemi 2	asuinpaikka	esihistoriallinen	2	6909513	3502122
Syrjäjärvi N	asuinpaikka	esihistoriallinen	2	6912140	3528930
Syvänkangas 1	asuinpaikka	esihistoriallinen	2	6902770	3504740
Hietaniemi 5	raudanvalmistuspaikka	historiallinen	2	6900310	3522410
Kaivannonhiekkä 2	raudanvalmistuspaikka	historiallinen	2	6899518	3506743
Hautokangas	hiilimiilut	historiallinen	2	6880875	3532525
Hautonen NE	hiilimiilut?	historiallinen	2	6911032	3512393
Hietaniemi 2	työ- ja valmistuspaikat	historiallinen	2	6900334	3522522
<i>* läntisin ja itäisin kuoppa</i>				6900301	3522739
Hietaniemi 3	tervahauta	historiallinen	2	6900506	3522379
Hietaniemi 4	säilytyskuopat?	historiallinen	2	6900260	3522200
Hytinranta	hiilimiilut	historiallinen	2	6900760	3522740
Itälahti 1	tervahauta	historiallinen	2	6902020	3505520
Itälahti 2	pyyntikuopat?	historiallinen	2	6901600	3505470
Kalkkikivenkangas 1	tervahauta	historiallinen	2	6901820	3522378
Kalkkikivenkangas 2	säilytyskuopat	historiallinen	2	6900901	3522674
Kalkkikivenkangas 3	työ- ja valmistuspaikat	historiallinen	2	6901652	3522459
Kaukalopohja	tervahauta	historiallinen	2	6900689	3506629
Kepakkokangas	tervahauta, hiilimiilu	historiallinen	2	6905546	3520604
Koiralahti N	tervahaudat	historiallinen	2	6900210	3508463
Koiralahti W	naurishauta	historiallinen	2	6899986	3508425
Kukkarojärvi SW	hiilimiilu	historiallinen		6908849	3512469
<i>* niemessä 8 kuopan ryhmä, koordinaatti alueen keskellä</i>					
Kukkaroniemi 1	tervahauta	historiallinen	2	6910267	3511448
Kukkaroniemi 2	hiilimiilu	historiallinen	2	6909909	3511774
Mustalaislammit	säilytyskuoppa	historiallinen	2	6912543	3528739
Mustonen 1	säilytyskuoppa?	historiallinen	3	6909622	3512901
Mustonen 2	pyyntikuoppa?	historiallinen	2	6909597	3513055
Mustonen 3	tervahauta	historiallinen	2	6909435	3513119
Nivunkangas 1	hiilimiilu?	historiallinen	2	6901544	3501776
Nivunkangas 2	naurishauta?	historiallinen	2	6901337	3501829
Pakananiemi 2	hiilimiilu	historiallinen	3	6900950	3506020
Pieni-Pärnänen N	tervahauta	historiallinen	2	6908946	3529923
Pieni-Valkeinen 1	naurishauta?	historiallinen	2	6899859	3506828
Pieni-Valkeinen 2	pyyntikuoppa?	historiallinen	2	6899764	3506912
Siilinniemi 3	maarakenteet, kellari?	historiallinen	3	6909695	3502318
Siilinniemi 4	hiilimiilu?	historiallinen	3	6909361	3502459
Syrjäjärvi NE	hiilimiilu	historiallinen	2	6911830	3529345
Syvänkangas 2	tervahauta?	historiallinen	2	6902910	3504780
Tahilampi	hiilimiilu	historiallinen	2	6909305	3510801
Tuomaankangas E	pyyntikuopat?	historiallinen	2	6903546	3503365

PIEKSÄNMAA Iso-Nivu S

Nimi: Iso-Nivu S
Kunta: Pieksänmaa
Laji: Kiinteä muinaisjäännös
Mjtyyppi: Asuinpaikat
Ajoitus: Kivikautinen
Rauhoitusluokka: 1 tai 2, hyvin säilynyt
Lukumäärä: 1

SIJAINTI

Peruskartta: 3232 01 ISO-NAAKKIMA
Koordinaatit: pkoo: 6899428; ikoo = 3502614, z= n. 112
Koordinaattiselite: kvartsien löytöpaikan koordinaatit
Etäisyystieto: noin 11,3 km etelälounaaseen Pieksämäen vesitornista

PERUSTIEDOT

Kohde sijaitsee Iso-Nivun kaakkoon pistävän lahden itärannalla, mäntykankaalla vanhalla rantatörmällä.

Noin 50 x 50 cm koekuoppa kaivettiin rantaterassin päälle, noin 2 m terassin reunasta ja 15 m rannasta. Kuopasta löytyi kvartsi-iskoksia, palaneita kiviä ja palanutta maata. Kaivaminen lopetettiin noin 10 cm turpeen alle, koska riittävät merkit asuinpaikasta oli löydetty.

Asuinpaikan laajuus on tarkistettava. Maaston ja koepistojen perusteella alue rajautuisi alueelle, joka etelässä ulottuu noin 100 m Iso-Nivun eteläpuolitse kulkevasta ajourasta pohjoiseen ja pohjoisessa noin 50 m kesämökistä etelään.

TARKASTUS

Aika: 26.8.2006 Martti Koponen
Havaintomahdollisuudet: kohtalaiset
Löydöt: KM 36461 kvartsia

LIITTEET peruskarttaote



Iso-Nivu S: asuinpaikka kaakosta, lapio koekuopan kohdalla.

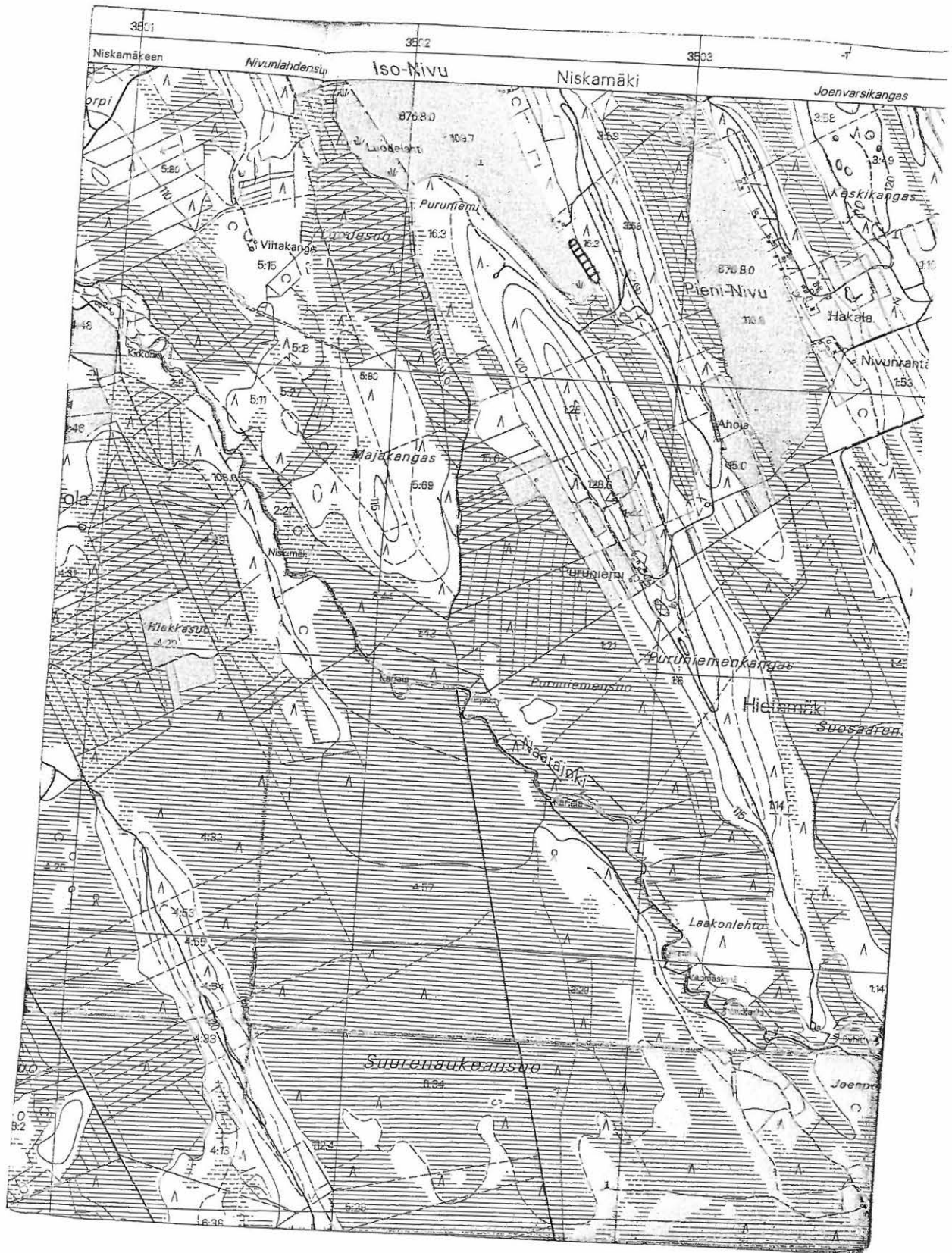


Iso-Nivu S: näkymä koekuopan kohdalta etelään.



Iso-Nivu S: näkymä koekuopalta pohjoiseen.

PIEKSÄNMAA Iso-Nivu S
• esihistoriallinen asuinpaikka
• m. Koponen 2006



PIEKSÄNMAA Jokiniemi

Nimi: Jokiniemi
Kunta: Pieksänmaa
Laji: Kiinteä muinaisjäännös
Mjtyyppi: Asuinpaikat
Mjtyypin tarkenne: asumuspainanteet
Ajoitus: Esihistoriallinen
Rauhoitusluokka: 2
Lukumäärä: 1

SIJAINTI

Peruskartta: 3231 06 LETKUNKYLÄ
Koordinaatit: pkoo: 6885704; ikoo = 3519589 ; z = noin 110
Koordinaattiselite: asumuspainanteen sijainti
Etäisyystieto: noin 8 km lounaaseen Virtasalmen kirkosta

PERUSTIEDOT

Kohde sijaitsee Haapajärven Jokiniemessä, Ankeleenjärvestä laskevan Välijoen suun eteläpuolella mäntyä kasvavalla hiekkakankaalla. Paikka on aikoinaan ollut pienehkö saari, jonka nyt yhdistää mantereeseen soistunut alue.

Hyvin säilyneellä asuinpaikalla on pitkänomainen painanne, kooltaan noin 10 x 4 m ja syvyydeltään noin 0,4 m. Painanteen ympärillä (pois lukien pohjoispuoli) näyttäisi olevan matalaa maavallia. Painanteesta noin 3 m luoteeseen tehdystä pienestä koekuopasta löytyi kvartsi-iskoksia ja palanutta luuta. Koekuoppaa ei kaivettu puhtaaseen pohjamaahan asti. Painanne sijaitse noin 8 m vanhasta rantatörmästä ja noin 25 m Haapajärven rannasta.

Lähilöydöt: esihistorialliset asuinpaikat Noronniemessä ja Pellosniemessä noin 0,5 km länteen ja länsiluoteeseen sekä Kirjoniemessä noin 1 km länteen

TARKASTUS

Aika: 7.10.2006 Martti Koponen
Havaintomahdollisuudet: kohtalaiset
Löydöt: KM 36462 kvartsi-iskoksia, palanutta luuta

LIITTEET peruskarttaote

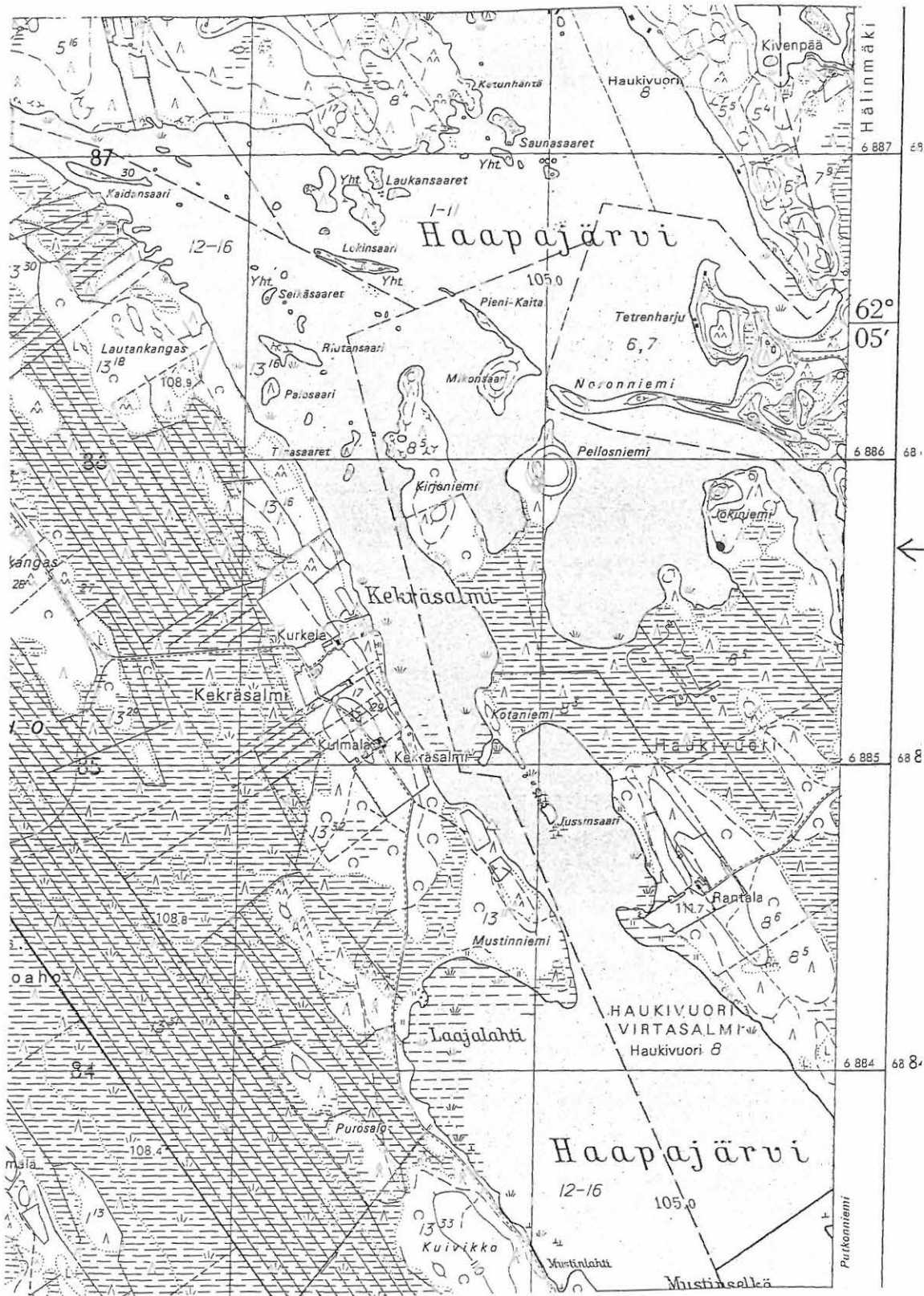


Jokiniemen kivikautista asuinpaikkaa koillisesta, taustalla Haapajärvi. Asuinpaikanne kuvan keskellä mäntyjen takana.



Pimeän tulo esti asuinpaikan laajuuden selvittämisen ja Jokiniemen saarekkeen laajemman tutkimisen.

- PIEKSANMAA Jokiniemi
- esihistoriallinen asuinpaikka
 - M. Koponen 2006



PIEKSÄNMAA Kangaslahti NE

Nimi: Kangaslahti NE
Kunta: Pieksänmaa
Laji: Kiinteä muinaisjäännös?
Mjtyyppi: Irtolöytöpaikat?
Mjtyypin tarkenne:
Ajoitus: Kivikautinen?
Rauhoitusluokka: 2
Lukumäärä: 1

SIJAINTI

Peruskartta: 3232 08 MAAVESI
Koordinaatit: pkoo: 6903591; ikoo = 3522702, z= n. 102
Koordinaattiselite: kvartsin löytöpaikan koordinaatit
Etäisyystieto: noin 17 km itäkaakkoon Pieksämäen vesitornista

PERUSTIEDOT

Kohde sijaitsee Maaveden Kangaslahteen pohjoisesta Nupunlammesta laskevan joen itärannalla, vanhalla jokitörmällä, pienellä lounaaseen pistävällä niemekkeellä.

Koekuopasta, noin 15 m Nuutilasta Kangaslahteen johtavalta tieuralta etelään ja 3 m jokitörmän reunasta, löytyi kvartsi-iskos. Koekuopassa maaperä oli hienoa kivetöntä hiekkaa ja kovaa, saostunutta hiekkaa. Toinen, löydön pieni koekuoppa kaivettiin ensimmäisen koekuopan ja tieuran vieressä olleen hiekkakan puoliväliin.

Löytöpaikan luonne on tarkistettava. Maaston ja koepistojen perusteella mahdollinen kiinteä muinaisjäännös rajautuisi varsin suppealle alueelle joen rannalle. Sijainti olisi esihistorialliselle asuinpaikalle sopiva. Tieuran vierestä ja joen vastarannalta oli otettu jonkin verran hiekkaa.

TARKASTUS

Aika: 29.9.2006 Martti Koponen
Havaintomahdollisuudet: kohtalaiset
Löydöt: KM 36468 kvartsia

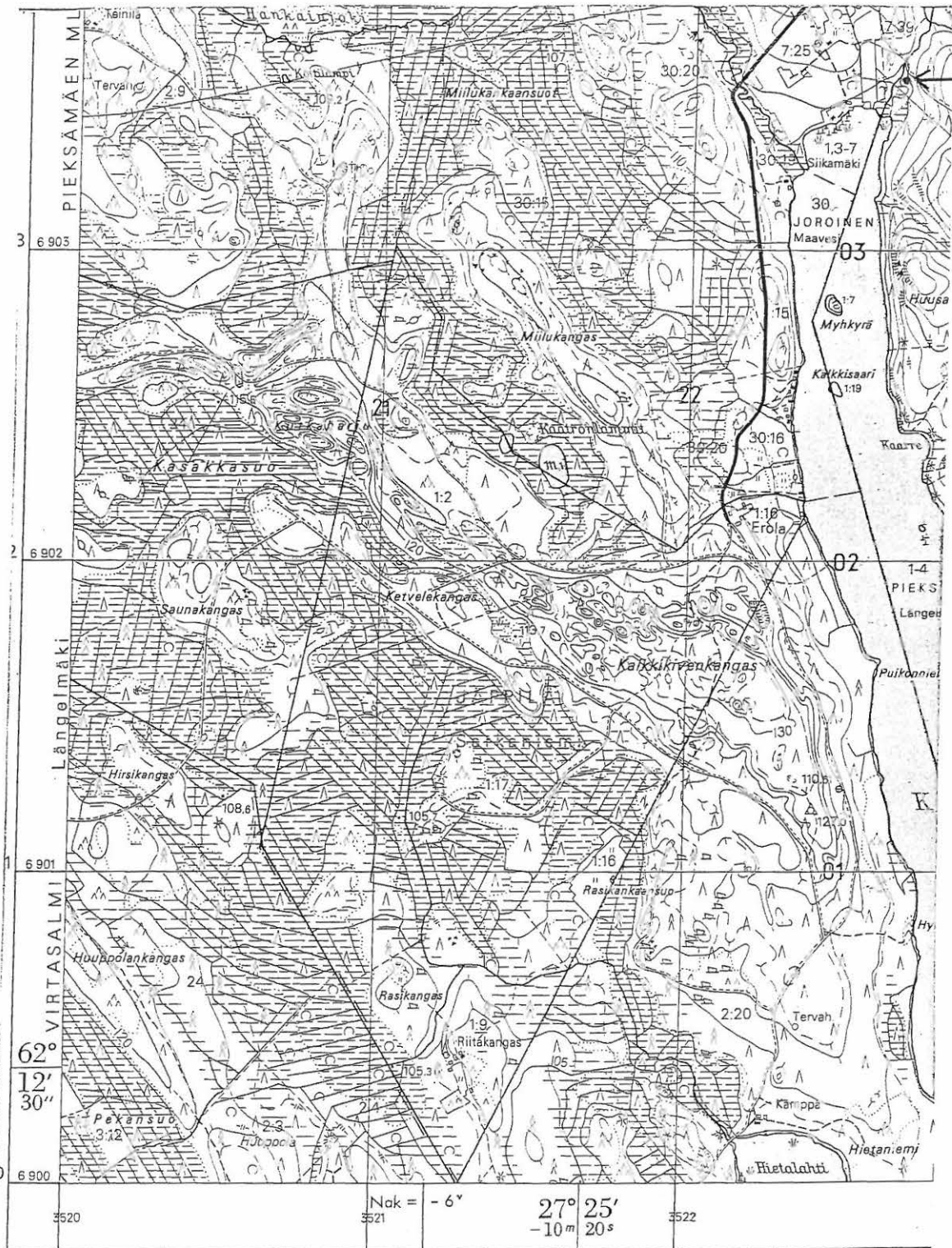
LIITTEET peruskarttaote



Kangaslahti NE: kuva joen rannan tasanteesta koillisesta. Koekuopat tehtiin kuvassa näkyvän hiekkakasana taakse. Etualan tieuralla on myös iskosmaista sepeliä.

PIEKSÄNMAA Kangaslahti NE

- esihistoriallinen irtolöytöpaikka?
- m. Koponen 2006



© MAANMITTAUSHALLITUS, HELSINKI 1986

Karttaperusteena ilmakuvakartta 1:10 000 v:ltä 1966
Korkeuskäyrrien kartoitus Aviograph BB-stereo;
Alueella maanmittauslaitoksen kartoitus

PIEKSÄNMAA Kirjoniemi

Nimi: Kirjoniemi
Kunta: Pieksänmaa
Laji: Kiinteä muinaisjäännös
Mjtyyppi: Asuinpaikat
Mjtyypin tarkenne: asumuspainanteet
Ajoitus: Esihistoriallinen
Rauhoitusluokka: 2
Lukumäärä: 1

SIJAINTI

Peruskartta: 3231 06 LETKUNKYLÄ
Koordinaatit: pkoo: 6885792; ikoo = 3518600 ; z = noin 107
Koordinaattiselite: asumuspainanteen sijainti
Etäisyystieto: noin 8,5 km lounaaseen Virtasalmen kirkosta

PERUSTIEDOT

Kohde sijaitsee Haapajärven Kirjoniemessä, eteläkaakkoon loma-asunnosta (osoite Kirjoniementie 192), mäntyä kasvavalla hiekkakankaalla.

Noin 60 eteläkaakkoon loma-asunnosta on matala painanne, halkaisijaltaan noin 6 m ja syvyydeltään noin 0,3 m. Painanteeseen tehdystä pienestä koekuopasta noin 20 cm turpeen alta sorakerroksen yläosasta löytyi kvartsiesine ja noin 25 cm syvyydeltä mahdollinen kiviesineen katkelma.

Kirjoniemeen on rakennettu muutama loma-asunto ja pari on rakenteilla. Kirjoniemen pohjoispää oli varsin kivikkoisen eikä mökkitieltä löytynyt mitään muinaisjäännökseen viittaavaa.

TARKASTUS

Aika: 7.10.2006 Martti Koponen
Havaintomahdollisuudet: kohtalaiset
Löydöt: KM 36463 kvartsiesine, kiviesineen katkelma

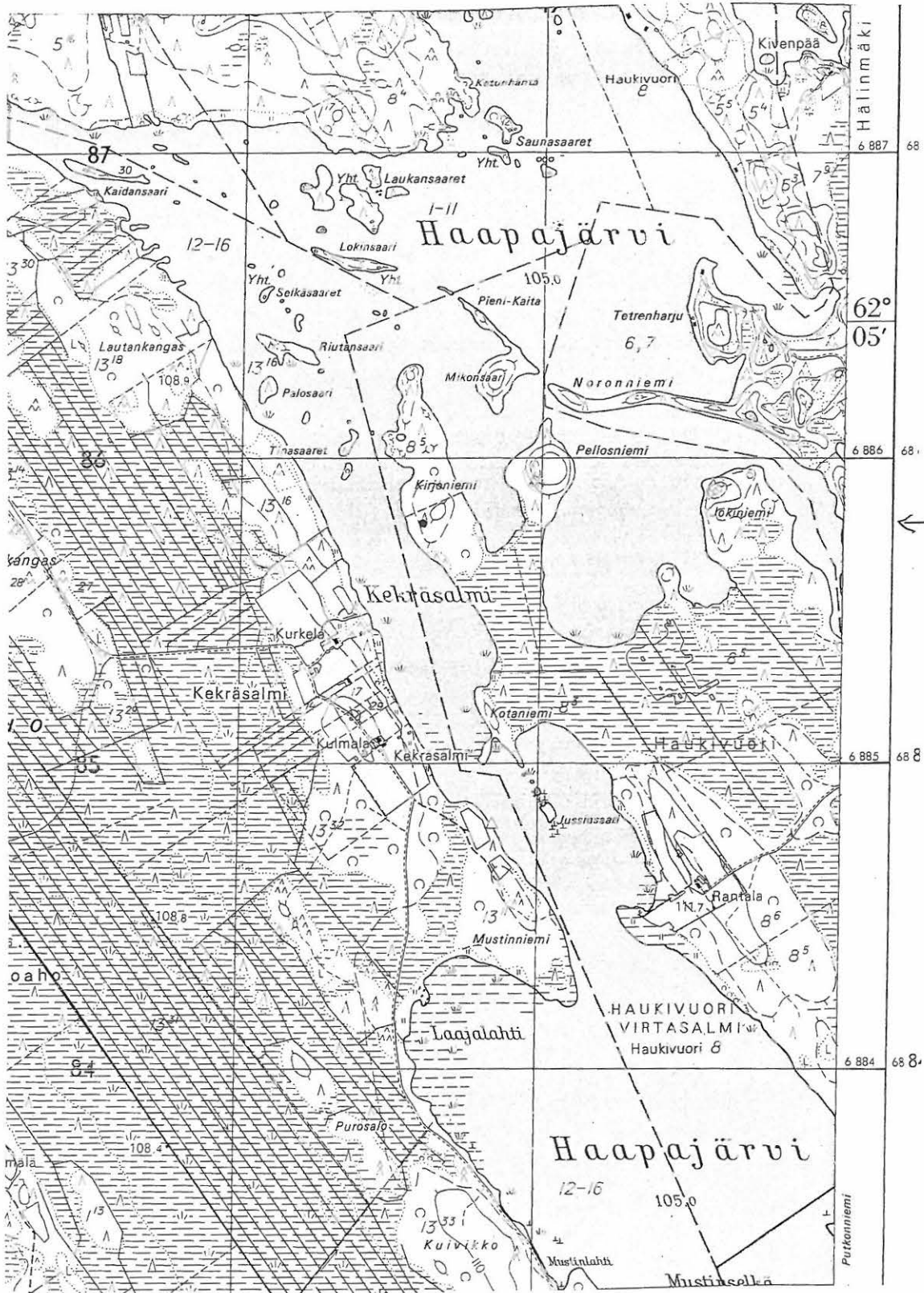
LIITTEET peruskarttaote



Kirjoniemen asuinpaikkaa kaakosta, koekuoppa kuvan vasemmassa reunassa lapion luona, asuinpainanne sen vieressä oikealla. Alla näkymä Kirjoniemestä itään: vasemmalla Mikonsaari, keskellä takana Noronniemi ja oikealla Pellosniemi. Kaikilla pienillä saarilla on ollut jo kivikaudella asutusta.



PIEKSÄNMAA Kirjoniemi
 • esihistoriallinen asuinpaikka
 • M. Koponen 2006



PIEKSÄNMAA Siilinniemi

Nimi: Siilinniemi 1
Kunta: Pieksänmaa
Laji: Kiinteä muinaisjäännös
Mjtyyppi: Asuinpaikat
Mjtyypin tarkenne: Asumuspainanteet?
Ajoitus: Kivikautinen
Rauhoitusluokka: 1 tai 2
Lukumäärä: 1

SIJAINTI

Peruskartta: 3232 02 NAARAJÄRVI
Koordinaatit: pkoo: 6909592; ikoo = 3502298; z = noin 115
pkoo: 6909693; ikoo = 3502337; z = noin 115
pkoo: 6909677; ikoo = 3502263; z = noin 113
Koordinaattiselite: kvartsien löytöpaikkojen koordinaatit
Etäisyystieto: noin 4,8 km länteen Pieksämäen vesitornista

PERUSTIEDOT

Kohde sijaitsee Siilin hautausmaan pohjoispuolisessa niemessä, mäntykankaalla. Asuinpaikkalöytöjä tuli kahdesta koekuopasta.

Eteläisempi koekuoppa kaivettiin niemen kärkeen vievän ajouran ja rannan väliin, noin 10 m rannasta ja 10 m tieurasta. Kuopasta löytyi 10-20 cm turpeen alta palaneen näköisiä kiviä ja kvartsiesine. Kuoppaa ei kaivettu syvemmälle. Lähellä oli vanhoja kaivelun jälkiä.

Pohjoisempi koekuoppa kaivettiin niemen kärkeen, noin 10 m rantatörmästä lounaaseen ja noin 10 m "kellarista" itään matalaan painanteeseen, joka voi olla asumuspainanne. Kuopasta löytyi pieniä kvartsi-iskoksia noin 20 cm syvyydestä ja isompia iskoksia noin 25 cm syvyydestä. Kuoppaa ei kaivettu syvemmälle.

Läntisin koekuoppa kaivettiin niemen pohjoisrantaa kulkevan polun viereen, noin 15 m rannasta. Koepistosta noin 20 cm syvyydestä löytyi kvartsi-iskos eikä kuoppaa kaivettu enempää.

Siilinniemessä on runsaahkosti jälkiä kaiveluista, joista osa liittyy hautausmaan toimintaan, osa muuhun toimintaan (mm. asuinpaikalla oleva mahdollinen kellarikuoppa Siilinniemi 3 ja mahdollinen hiilihauta Siilinniemi 4).

TARKASTUS

Aika: 25.8.2006 Martti Koponen
Havaintomahdollisuudet: kohtalaiset
Löydöt: KM 36464 kvartsia

LIITTEET peruskarttaote



Siilinniemen asuinpaikkaa niemen kärkeen vievän ajouran itäpuolella, lapio koekuopan kohdalla.



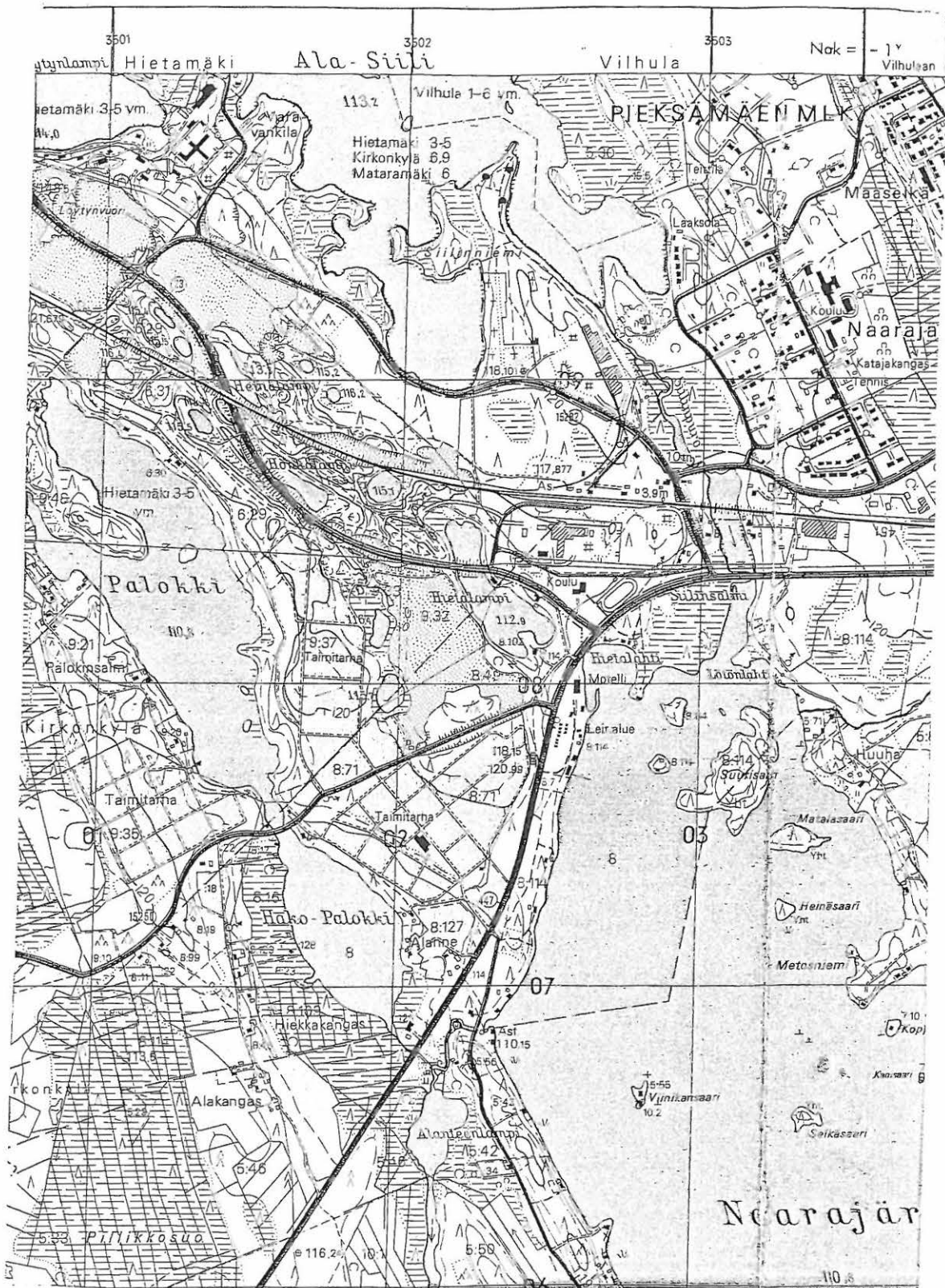
Siilinniemen pohjoispäässä olevaa asuinpaikka-aluetta, taustalla Ala-Siili.



Siilinniemen asuinpaikan länsiosaa, koekuoppa polun vieressä.

PIEKSÄNMAA Silinniemi 1

- esihistoriallinen asuinpaikka: koekuoppien sijainti
- M. Koponen 2006



PIEKSÄNMAA Siilinniemi 2

Nimi: Siilinniemi 2
Kunta: Pieksänmaa
Laji: Kiinteä muinaisjäännös
Mjtyyppi: Asuinpaikat
Mjtyypin tarkenne: Asumuspainanteet
Ajoitus: Kivikautinen
Rauhoitusluokka: 1 tai 2
Lukumäärä: 1

SIJAINTI

Peruskartta: 3232 02 NAARAJÄRVI
Koordinaatit: pkoo: 6909513; ikoo = 3502122; z = noin 115 (as.painanne 1)
pkoo: 6909534; ikoo = 3502120; z = noin 115 (as.painanne 2)
pkoo: 6909495; ikoo = 3502124; z = noin 115 (as.painanne 3)
Koordinaattiselite: asumuspainanteiden koordinaatit
Etäisyystieto: noin 5 km länteen Pieksämäen vesitornista

PERUSTIEDOT

Kohde sijaitsee Siilin hautausmaan pohjoispuolisessa niemessä. Maasto on männikköä, jossa kasvaa varpuja, mustikkaa ja sammalta.

Maastossa on havaittavissa selkeä, noin 5 x 7 metrin kokoinen ja 0,3 m syvyinen pitkulainen, rannansuuntainen painanne (asumuspainanne 1). Asuinpaikkalöytöjä tuli asumuspainanteen viereen, sen länsipuolelle tehdystä koekuopasta. Noin 10 cm syvyydestä turpeen alta löytyi mahdollinen kvartsiydin ja palaneita kiviä eikä koekuoppaa kaivettu enää syvemmälle.

Toinen mahdollinen asumuspainanne (asumuspainanne 2) on noin 20 m pohjoisempänä. Lisäksi noin 20 m etelään asumuspainanteesta 1 sijaitsee mahdollisesti kolmas, halkaisijaltaan noin 4 m kokoinen matala, epäselvä asumuspainanne.

Asuinpaikan pohjoisraja kulkenee sen pohjoispuolella olevan soistuneen notkon kohdalla. Notkon pohjoispuolelle niemen kärkeen ison maakiven viereen tehdystä koekuopasta ei löytynyt viitteitä muinaisjäännöksestä. Saarekkeen etelärannalle tehty koekuopat olivat löydöttömiä, joskin topografisesti alue on kokonaisuudessaan potentiaalista muinaisjäännösaluetta. Läntisin saareke on paksun varvikon peitossa. Paikka vaatii tarkempaa koekuopitusta asuinpaikka-alueen laajuuden selvittämiseksi.

TARKASTUS

Aika: 25.8.2006 Martti Koponen
Havaintomahdollisuudet: kohtalaiset
Löydöt: KM 36465 kvartssia

LIITTEET peruskarttaote



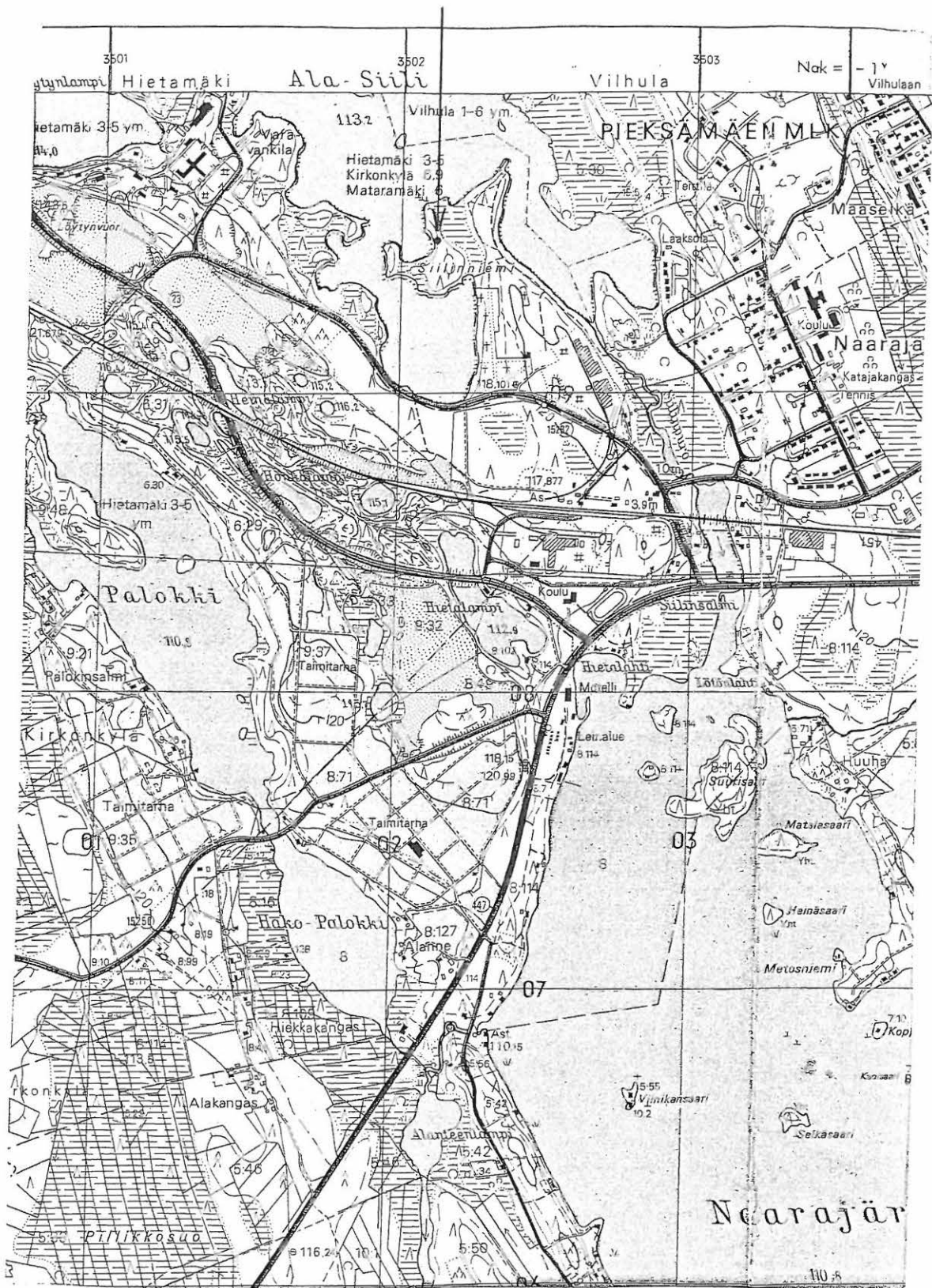
Sillinniemi 2: asumuspainanne 2 lounaasta.



Sillinniemi 2: asumuspainanne 1 lännestä, koekuoppa lapion kohdalla.

PIEKSAANMAA Siilinniemi 2

- esihistoriallinen asuinpaikka
- M. Koponen 2006



PIEKSÄNMAA Syrjäjärvi N

Nimi:	Syrjäjärvi N
Kunta:	Pieksänmaa
Laji:	Kiinteä muinaisjäänös
Mjtyyppi:	Asuinpaikat
Mjtyypin tarkenne:	punamultahaudat?
Ajoitus:	Esihistoriallinen
Rauhoitusluokka:	2
Lukumäärä:	1

SIJAINTI

Peruskartta:	3232 09 JÄPPILÄ
Koordinaatit:	pkoo: 6912140; ikoo = 3528930 ; z = noin 105
Etäisyystieto:	noin 10 km kaakkoon Jäppilän kirkosta

PERUSTIEDOT

Kohde sijaitsee Syrjäjärvestä Ylä-Kolppuun laskevan lyhyen joen itärannalla, pienellä mäntyä kasvavalla hiekkatasanteella noin 10 m joesta itään ja noin 40 m Syrjäjärvestä pohjoiseen.



Syrjäjärvi N, taustalla Syrjäjärvi, oikealla Syrjäjärvestä Ylä-Kolppuun laskeva lyhyt joki. Koekuoppa kuvan keskellä.

Metsäkoneuralle kaivetusta pienestä, noin 60x30 cm:n kokoisesta koekuopasta löytyi noin 5-10 cm turpeen alta palaneen luun silppua ja pala kampakeramiikkaa sekä sileitä kiviä ja mahdollisesti punamultaa. Kyseessä saattaisi olla kivikautinen hauta. Kaivaminen lopetettiin, kun saviastianpala löytyi, jottei mahdollisia rakenteita tuhota tarpeettomasti.

Topografian perusteella asuinpaikan laajuus on noin 100 m² (pohjois-eteläsuunnassa noin 20 m ja itä-länsisuunnassa noin 5 m).



Veden sileiksi hiomia kiviä ja punaiseksi värjäytynyttä maata koekuopassa.

TARKASTUS

Aika: 1.12.2006 Martti Koponen

Havaintomahdollisuudet: kohtalaiset

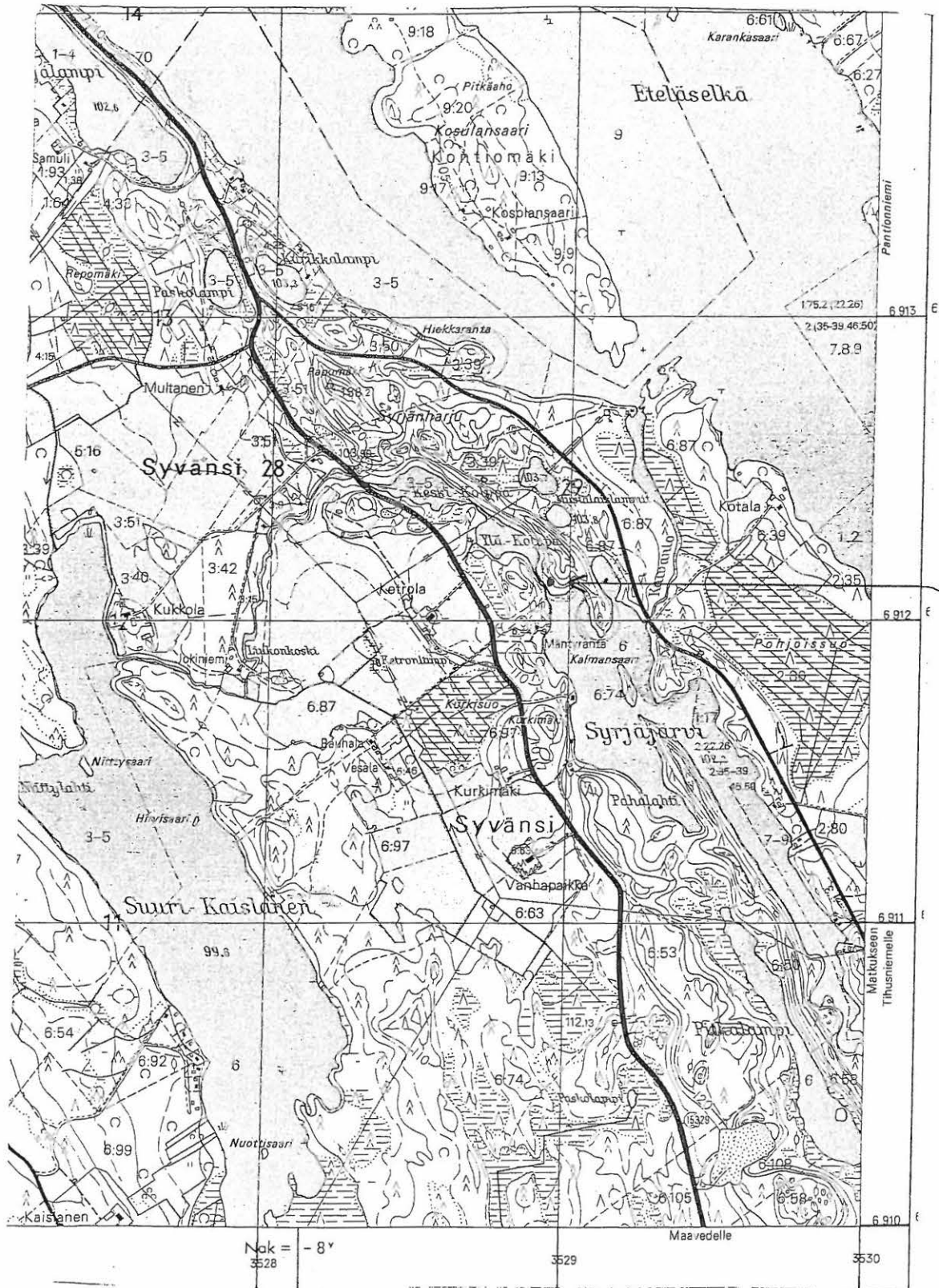
Löydöt: KM 36466 saviastianpala

LIITTEET peruskarttaote

PIEKSÄNMAA Syrjäjärvi N

• esihistoriallinen asuinpaikka

• m. Koponen 2006



PIEKSÄNMAA Syväkangas 1

Nimi: Syväkangas 1
Kunta: Pieksänmaa
Laji: Kiinteä muinaisjäännös
Mjtyyppi: Asuinpaikat
Mjtyypin tarkenne: Asumuspainanteet
Ajoitus: Kivikautinen
Rauhoitusluokka: 1 tai 2
Lukumäärä: 1

SIJAINTI

Peruskartta: 3232 02 NAARAJÄRVI
Koordinaatit: pkoo: 6902 77; ikoo = 3504 74; z = noin 112,5
Etäisyystieto: noin 7,5 km etelälounaaseen Pieksämäen vesitornista

PERUSTIEDOT

Kohde sijaitsee Naarajärven eteläpuolisen Iso-Syvän itärannalla, Lahnalahden itärannalla peruskarttaan merkityn metsätien kääntöpaikan luoteispuolella mäntykankaalla.

Noin 40 m kääntöpaikasta luoteeseen on selkeä asumuspainanne, halkaisijaltaan noin 7-8 m ja syvyydeltään noin 0,3 m. Painanne sijaitsee noin 10 m Iso-Syvän rannasta, vanhalla rantaterassilla. Maasto alkaa asumuspainanteen itäpuolella loivasti nousemaan ilmeisesti toiselle rantaterassille (noin 115 m mpy). Ylemmälle terassille tehdyistä kolmesta koekuopasta ei tullut löytöjä. Tällä terassilla on kuitenkin useita selkeästi ihmisen kaivamia kuoppia (ks. Pieksänmaa Syväkangas 2).

Asumuspainanteen lounaispuolelle tehty pieni koekuoppa oli löydötön ja männynjuuret vaikeuttivat koekuoppien kaivamista. Asumuspainanteeseen tehdystä koekuopasta löytyi seitsemän saviastianpalaa noin 25-30 cm syvyydestä. Koekuoppaa ei kaivettu syvemmälle, koska ajoittavia kiinteän muinaisjäännöksen varmentavia löytöjä oli riittävästi.

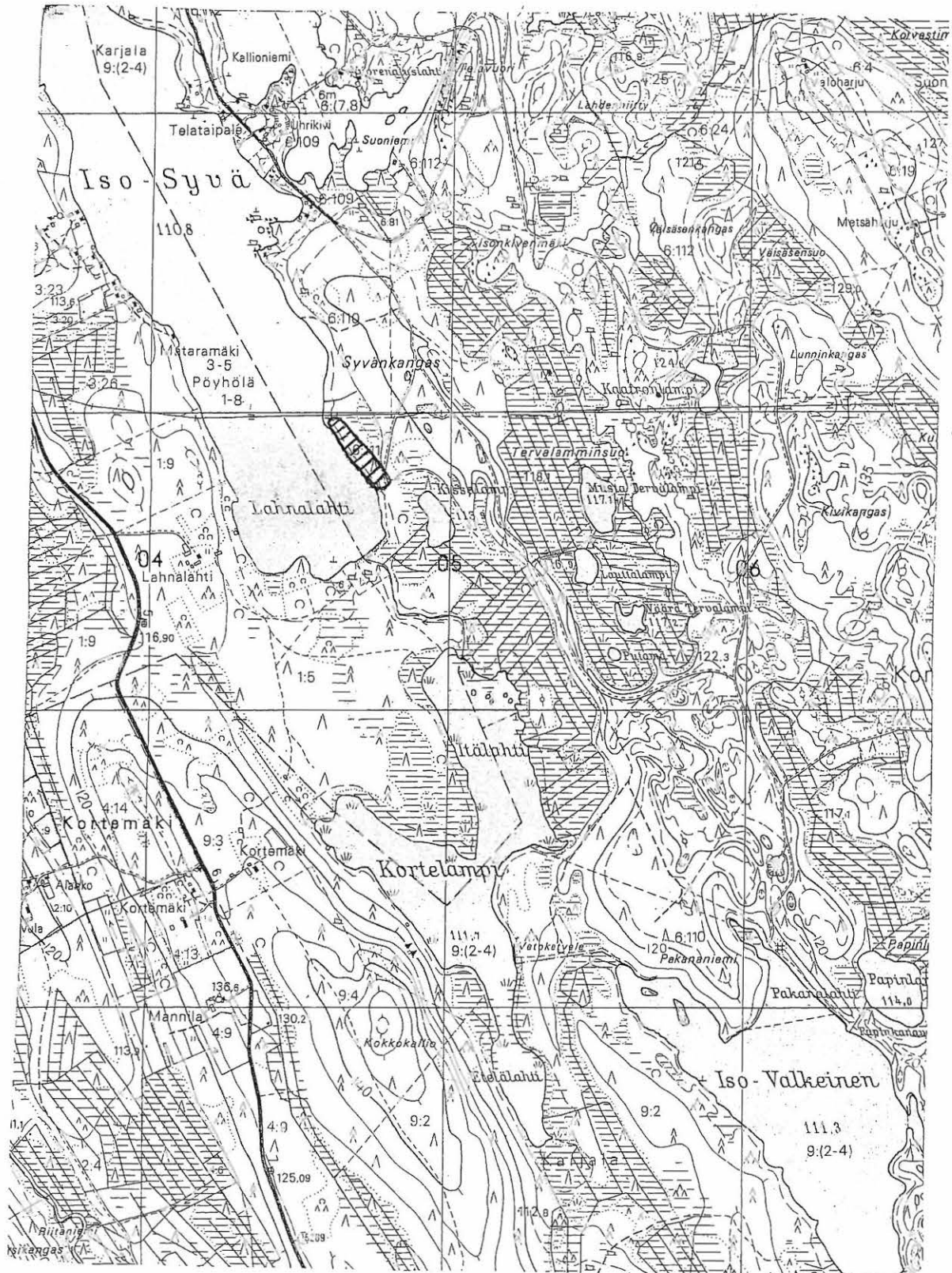
Asuinpaikan laajuus ei tarkastuskäynnillä selvinnyt. Asuinpaikan eteläraja voisi topografian perusteella olla kääntöpaikan tienoilla, jonka eteläpuolella on kuusitaimikko. Asumuspainanteesta noin 100 m luoteeseen on kaivettu järveen laskeva oja, jonka pohjoispuolelle tehdyistä koekuopista ei tullut löytöjä. Alue on kuitenkin potentiaalista muinaisjäännöskohdetta, joten maankäytössä muinaisjäännösalueeksi kannattaa merkitä alue järven ylittävästä voimalinjasta metsätien kääntöpaikan kaakkoisreunaan. Tällöin myös maisema säilyy.

TARKASTUS

Aika: 19.8.2006 Martti Koponen
Havaintomahdollisuudet: kohtalaiset
Löydöt: KM 36467 saviastianpaloja

LIITTEET peruskarttaote

PIEKSÄNMAA Syväkangas 1
• esihistoriallinen asuinpaikka
• M. Koponen 2006





Syrjäjärven Kalmansaari pohjoisesta. Hiistoriallisen ajan hautasaarella ei käyty inventoinnin aikana.

PIEKSÄNMAA Hietaniemi 5

Nimi: Hietaniemi 4
Kunta: Pieksänmaa
Laji: Kiinteä muinaisjäännös
Mjtyyppi: Työ- ja valmistuspaikat
Mjtyypin tarkenne: Raudanvalmistuspaikat
Ajoitus: Historiallinen aika
Rauhoitusluokka: 2
Lukumäärä: 1

SIJAINTI

Peruskartta: 3232 08 MAAVESI
Koordinaatit: pkoo: 6900310; ikoo = 3522410 ; z = noin 105
Koordinaattiselite: alueen arvioitu keskipiste
Etäisyystieto: noin 18 km itäkaakkoon Pieksämäen vesitornista

PERUSTIEDOT

Kohde sijaitsee Maaveden Kangaslahden länsirannalla, noin 200 m koilliseen StoraEnson kämpästä, mäntykankaalla jossa kohteen alueella kasvaa myös runsaasti lehtipuita.

Hiekkakankaalle on kaivettu viisi isohkoa hiilimiilua. Niiden keskellä maakiven vieressä on kasa rautakuonaa ja mahdollisesti jäänteitä sulatusuunista.

Kaksi pohjoisinta hiilimiilua, aivan vierekkäin (yhteinen maavalli)

Hiilimiilu 1 (läntisempi): halkaisija 10 m, syvyys 1,5 m, vallin leveys 2-3 m, korkeus 0,3 m

Hiilimiilu 2 (itäisempi): halkaisija 10 m, syvyys 1,5 m, vallin leveys 1,5-2 m, korkeus 0,4 m

Kaksi itäistä hiilimiilua, aivan vierekkäin (yhteinen maavalli), hiilimiilusta 2 noin 10 m etelään

Hiilimiilu 3 (pohjoisempi): halkaisija 8 m, syvyys 0,5 m; koillispuolella vieressä pienempi kuoppa (koko noin 2x1,5x0,7 m)

Hiilimiilu 4 (eteläisempi): halkaisija 10 m, syvyys 1 m

Läntisin hiilimiilu: halkaisija 8 m, syvyys 0,5 m

Rautakuonakasa on hiilimiiluista 3-4 noin 5 m länteen, pääasiassa isohkon maakiven itä- ja koillispuolella, kooltaan noin 7 x 3 x 1,5 m. Kiven länsipuolella on mahdollisesti sulatusuunin jäänteitä.

TARKASTUS

Aika: 28.9.2006 Martti Koponen

Havaintomahdollisuudet: kohtalaiset

Löydöt: -

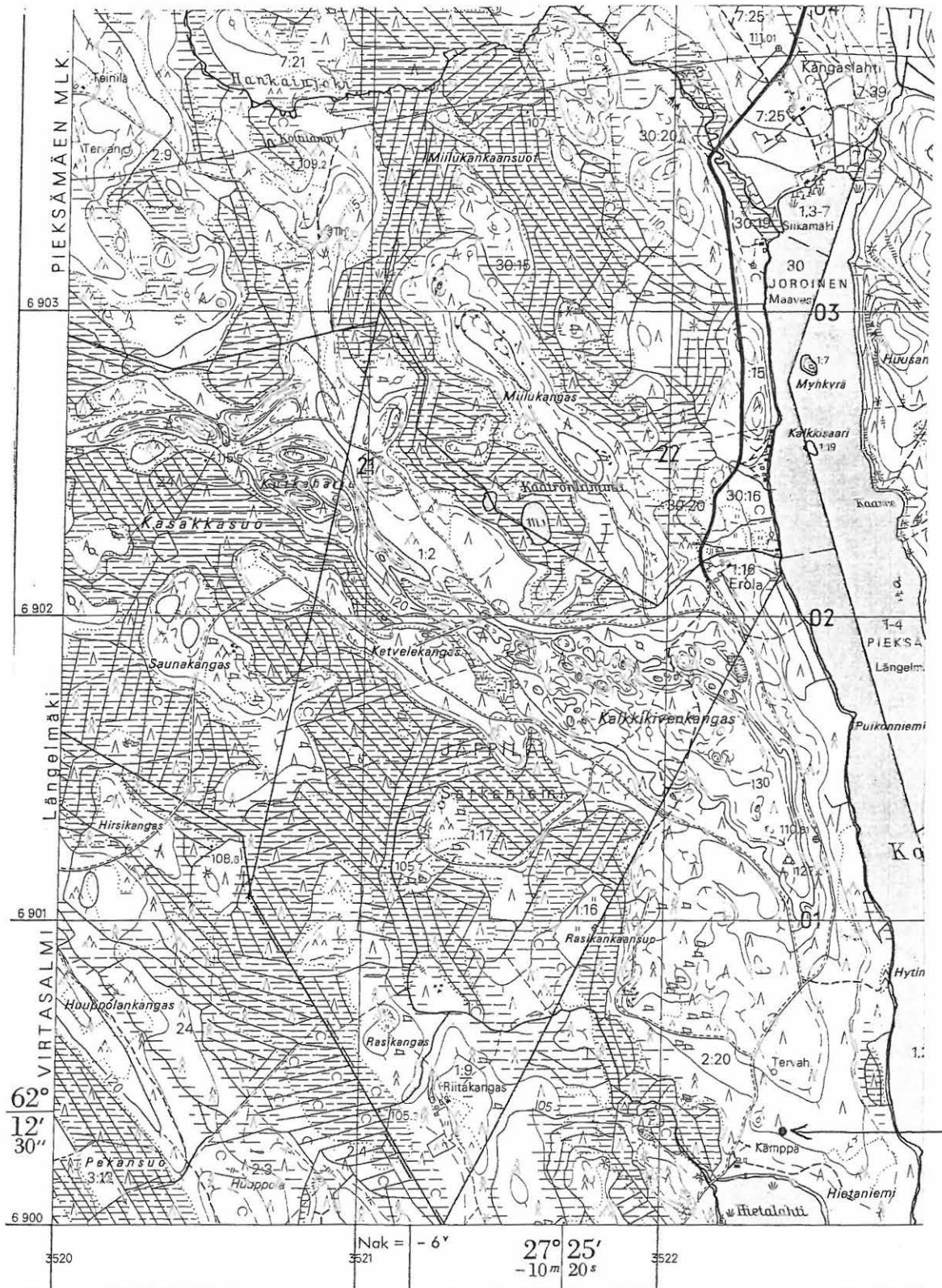
LIITTEET peruskarttaote



Pohjoisimmat hiilimiilut koillisesta, itäisempi etualalla, lapio yhteisen välivallin päällä.

PIEKSA⁴NMAA Hietaniemi 5

- historiallisen ojan raudanvalmistuspaikka
- M. Koponen 2006



PIEKSÄNMAA Kaivannonhiekka 2

Nimi: Kaivannonhiekka 2
Kunta: Pieksänmaa
Laji: Kiinteä muinaisjännös
Mjityyppi: Työ- ja valmistuspaikat
Mjityypin tarkenne: Raudansulatuspaikat
Ajoitus: Historiallinen aika
Rauhoitusluokka: 2
Lukumäärä: 1

SIJAINTI

Peruskartta: 3232 01 ISO-NAAKKIMA
Koordinaatit: pkoo: 6899518; ikoo = 3506743 ; z = noin 113
Koordinaattiselite: kuonakasan koordinaatit
Etäisyystieto: noin 10,4 km etelään Pieksämäen vesitornista

PERUSTIEDOT

Kohde sijaitsee Iso-Naakkiman luoteisrannalla, noin 140 m Iso-Naakkiman ja Pieni-Valkeisen välisestä ojasta lounaaseen ja noin 40 m kesämökistä lounaaseen mökkien eteläpuolella. Aivan tien vieressä on kuonakasa, halkaisijaltaan 3-4 m ja korkeudeltaan noin 0,5 m. Kuonakasasta 5 m etelään on hiilimiilun jäänteet: halkaisijaltaan noin 6-7 m ja korkeudeltaan noin 0,5 m, ympäriltä on kaivettu maata miiluun ja miilun keskellä on painauma. Kuonakasasta 2 m etelään on mahdollisesti hytin jäännökset.

Timo Jussilan tarkastuskertomuksessa 1983 paikalla on mainittu olevan historiallisen ajan pajan paikka, mutta kyseessä on raudansulatuspaikka.

TARKASTUS

Aika: 22.9.2006 Martti Koponen
Havaintomahdollisuudet: kohtalaiset
Löydöt: -



Raudanvalmistuspaikkaan liittyvä kuonakasa on tien oikealla puolella, lapion kohdalla. Hiilimiilu on oikealla kuusentaimien peitossa.



Hytin jäänteet etelästä, jäänteiden takana mökkitie.



Sulatuksessa syntynyttä rautakuonaa turpeen alta.



Kaivannonhiekkaa lounaasta, esihistoriallinen asuinpaikka ja historiallisen ajan raudanvalmistuspaikka puiden takana olevalla rantatöyräällä.

PIEKSÄNMAA Kaivannonhiekkä 2

- historiallisen ajan raudanvalmistuspaikka
- M. Koponen 2006



PIEKSÄNMAA Hautokangas

Nimi: Hautokangas
Kunta: Pieksänmaa
Laji: Kiinteä muinaisjäännös
Mjtyyppi: Työ- ja valmistuspaikat
Mjtyypin tarkenne: Hiilimiilut
Ajoitus: Historiallinen aika
Rauhoitusluokka: 2
Lukumäärä: 3

SIJAINTI

Peruskartta: 3231 12 KAITAINEN
Koordinaatit: hiilimiilu 1: pkoo: 6880854; ikoo = 3532526 ; z = noin 132,5
hiilimiilu 2: pkoo: 6880875; ikoo = 3532525 ; z = noin 132,5
hiilimiilu 3: pkoo: 6880905; ikoo = 3532535 ; z = noin 132,5
Koordinaattiselite: hiilimiilujen sijainnit
Etäisyystieto: noin 14 km kaakkoon Virtasalmen kirkosta

PERUSTIEDOT

Kohde sijaitsee Hautokankaalla, noin 1,5 km itään Juvan ja Virtasalmen väliseltä maantieltä erkanevan Riitamaantien pohjoispuolella, noin 200 m tiestä hakkuuaukealla, hiekkakankaalla.

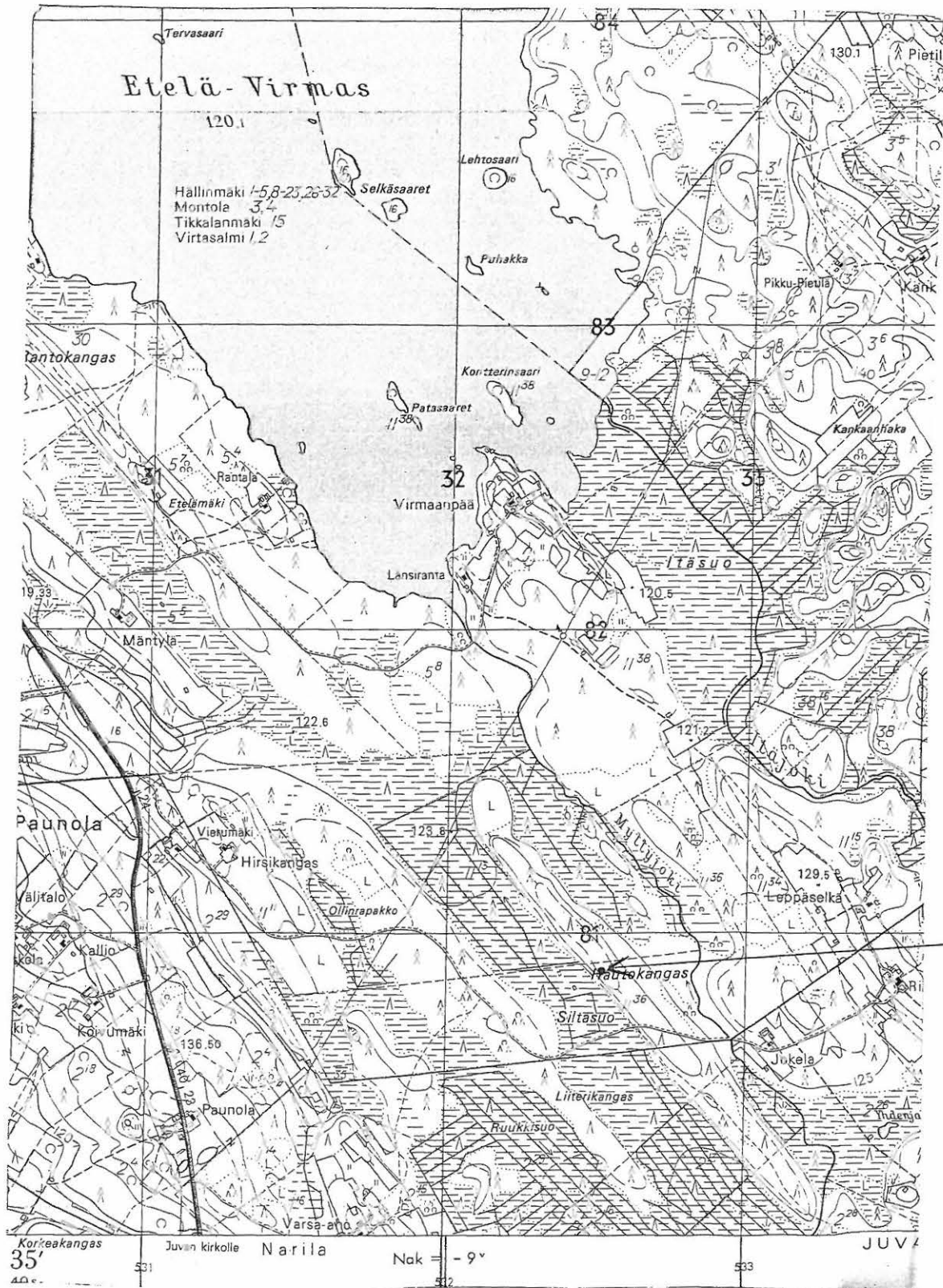
Hiilimiilu 1 on osin tuhoutunut hakkuiden jälkeisessä maanmuokkauksessa. Halkaisija on noin 9 m. Pahoin tuhoutunut hiilimiilu 2 sijaitsee edellisestä 20 m pohjoiseen. Alueella on ollut ehkä kolmaskin miilu (hiilimiilu 3), mutta se on lähes täysin tuhoutunut.

TARKASTUS

Aika: 7.10.2006 Martti Koponen
Havaintomahdollisuudet: hyvät
Löydöt: -

PIEKSÄNMAA Hautokangas

- historiallisen ajan hiilimiiluja
- M. Koponen 2006



PIEKSÄNMAA Hautonen NE

Nimi: Hautonen E
Kunta: Pieksänmaa
Laji: Työ- ja valmistuspaikat
Mjityyppi: Hiilimiilut?
Ajoitus: Historiallinen aika
Rauhoitusluokka: 2
Lukumäärä: 1

SIJAINTI

Peruskartta: 3232 06 KUKKAROMÄKI
Koordinaatit: pkoo: 6911032; ikoo = 3512393, z= n. 125
Etäisyystieto: noin 5,3 km itäkoilliseen Pieksämäen vesitornista

PERUSTIEDOT

Kohde sijaitsee pienen Hautosen järven itärannalla, harjanteen reunalla järven itäpuolitse vievästä polusta noin 30 m päässä, mäntyä kasvavalla hiekkakankaalla harjanteen reunalla, jonne on kaivettu halkaisijaltaan 2,5 m kokoinen ja 0,5 m syvyinen mahdollinen hiilimiilu.

TARKASTUS

Aika: 18.9.2006 Martti Koponen
Havaintomahdollisuudet: kohtalaiset
Löydöt:

LIITTEET peruskarttaote



PIEKSÄNMAA Hautoren NE

- historiallisen ajan hiilimiilu ?
- M. Koponen 2006



PIEKSÄNMAA Hietaniemi 2

Nimi: Hietaniemi 2
Kunta: Pieksänmaa
Laji: Kiinteä muinaisjäännös
Mjtyyppi: Työ- ja valmistuspaikat
Mjtyypin tarkenne: Säilytyskuopat, tervahaudat, hiilimiilut
Ajoitus: Historiallinen aika
Rauhoitusluokka: 2
Lukumäärä: 7

SIJAINTI

Peruskartta: 3232 08 MAAVESI
Koordinaatit: pkoo: 6900236; ikoo = 3522261 ; z = noin 102,5
pkoo: 6900301; ikoo = 3522739 ; z = noin 102,5
pkoo: 6900236; ikoo = 3522261 ; z = noin 102,5
Koordinaattiselite: läntisin, itäisin ja pohjoisin kuoppa
Etäisyystieto: noin 18 km itäkaakkoon Pieksämäen vesitornista

PERUSTIEDOT

Säilytyskuoppa ? 1:

pkoo: 6900236; ikoo = 3522261 ; z = noin 102,5

Kohde sijaitsee Maaveden Kangaslahden länsirannalla, noin 40 pohjoiseen StoraEnson kämpästä ja 10 m itään Kangaslahdentiestä. Mäntyä kasvavalle hiekkakankaalle on kaivettu pieni, halkaisijaltaan 3 m kokoinen ja 0,7 m syvyinen kuoppa, jonka ympärillä on matala maavalli.

Säilytyskuoppa ? 2:

pkoo: 6900260; ikoo = 3522200 ; z = noin 102,5

Kohde sijaitsee Maaveden Kangaslahden länsirannalla, noin 100 luoteeseen StoraEnson kämpästä ja 40 m länteen Kangaslahdentiestä, suon itäpuolella törmän päällä. Mäntyä kasvavalle hiekkakankaalle on kaivettu pieni, halkaisijaltaan 3,5 m kokoinen ja 0,5 m syvyinen kuoppa, jonka ympärillä on matala, metrin levyinen maavalli.

Hiilimiilu 1:

pkoo: 6900334; ikoo = 3522522 ; z = noin 107

Kohde sijaitsee Maaveden Kangaslahden länsirannalla, noin 300 koilliseen StoraEnson kämpästä. Mäntyä kasvavalle hiekkakankaalle on kaivettu halkaisijaltaan 10 m kokoinen ja 1 m syvyinen kuoppa, jonka ympärillä on matala maavalli.

Hiilimiilu 2:

Koordinaatit: pkoo: 6900368; ikoo = 3522641 ; z = noin 107

Kohde sijaitsee Maaveden Kangaslahden länsirannalla, noin 400 koilliseen StoraEnson kämpästä, noin 100 m Maaveden rannasta ja noin 40 m vanhasta rantatörmästä länteen.

Mäntyä kasvavalle hiekkakankaalle on kaivettu halkaisijaltaan 2,5 m kokoinen ja 0,5 m syvyinen kuoppa (pieni hiilimiilu tai pyyntikuoppa?), jonka ympärillä on noin metrin levyinen matalahko maavalli.

Säilytyskuoppa ? 3:

pkoo: 6900345; ikoo = 3522714 ; z = noin 102,5

Kohde sijaitsee Maaveden Kangaslahden länsirannalla, vanhan rantatörmän päällä noin 100 m rannasta. Mäntyä ja nuorta kuusta kasvavalle kankaalle on kaivettu halkaisijaltaan noin 2 m kokoinen ja 0,7 metrin syvyinen kuoppa, jonka ympärillä on maavalli.

Säilytyskuoppa ? 4:

Koordinaatit: pkoo: 6900301; ikoo = 3522739 ; z = noin 102,5

Kohde sijaitsee Maaveden Kangaslahden länsirannalla, vanhan rantatörmän päällä noin 100 m rannasta. Mäntyä ja nuorta kuusta kasvavalle kankaalle on kaivettu pieni, halkaisijaltaan 1,5 m kokoinen ja 0,4 m syvyinen kuoppa, jonka ympärillä on maavalli.

TARKASTUS

Aika: 28.9.2006 Martti Koponen

Havaintomahdollisuudet: kohtalaiset

Löydöt: -

LIITTEET peruskarttaote



Säilytyskuoppa 2, taustalla StoraEnson kämppä.



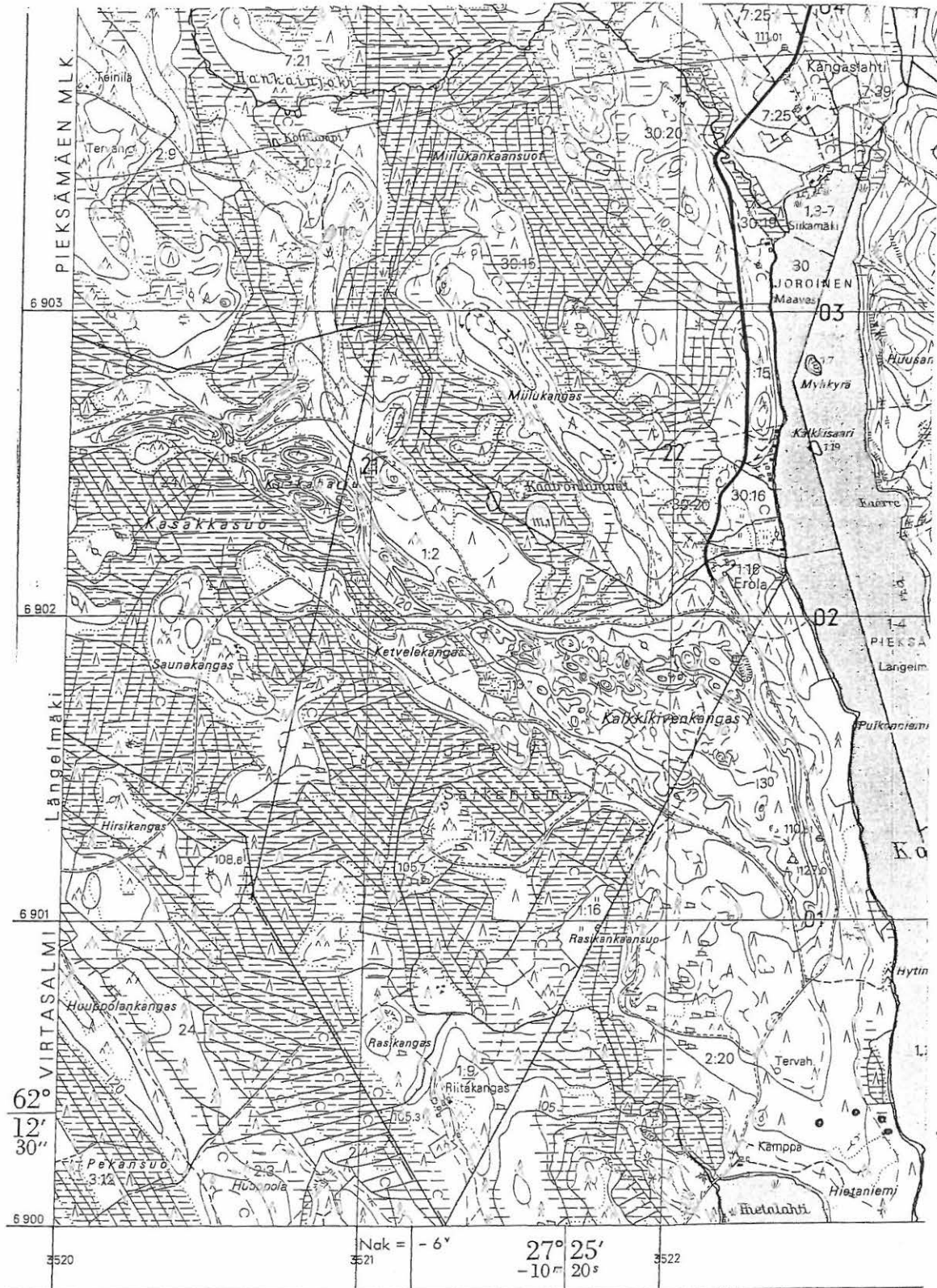
Hiilimiilu 1



Hiilimiilu 2

PIEKSÄNMAA Hietaniemi 2

- historiallisen ajan hiilimilöija ja säilytyskuoppa?
- M. Koponen 2006



PIEKSÄNMAA Hietaniemi 3

Nimi:	Hietaniemi 3
Kunta:	Pieksänmaa
Laji:	Kiinteä muinaisjäännös
Mjytyyppi:	Työ- ja valmistuspaikat
Mjytyypin tarkenne:	Tervahaudat
Ajoitus:	Historiallinen aika
Rauhoitusluokka:	2
Lukumäärä:	1

SIJAINTI

Peruskartta:	3232 08 MAAVESI
Koordinaatit:	pkoo: 6900506; ikoo = 3522379 ; z = noin 112,5
Etäisyystieto:	noin 17,7 km itäkoilliseen Pieksämäen vesitornista

PERUSTIEDOT

Kohde sijaitsee Maaveden Kangaslahden länsirannalla, noin 70 m Kangaslahdentiestä itään mäntykankaalla. Tervahauta on hyvin säilynyt ja iso: halkaisijaltaan noin 20 m kokoinen ja kahden metrin syvyinen. Valleilla on leveyttä 5 m ja korkeutta 1-2 m. Tervahaudan lasku on ollut lounaaseen.



Näyttävä tervahauta kuvan keskellä, mäntyjen takana.

Koekuoppa noin 20 m etelään oli löydötön. Maaperä on hienoa, kivetöntä hiekkaa.

Tervahauta on merkitty peruskarttaan (painettu 1988).

TARKASTUS

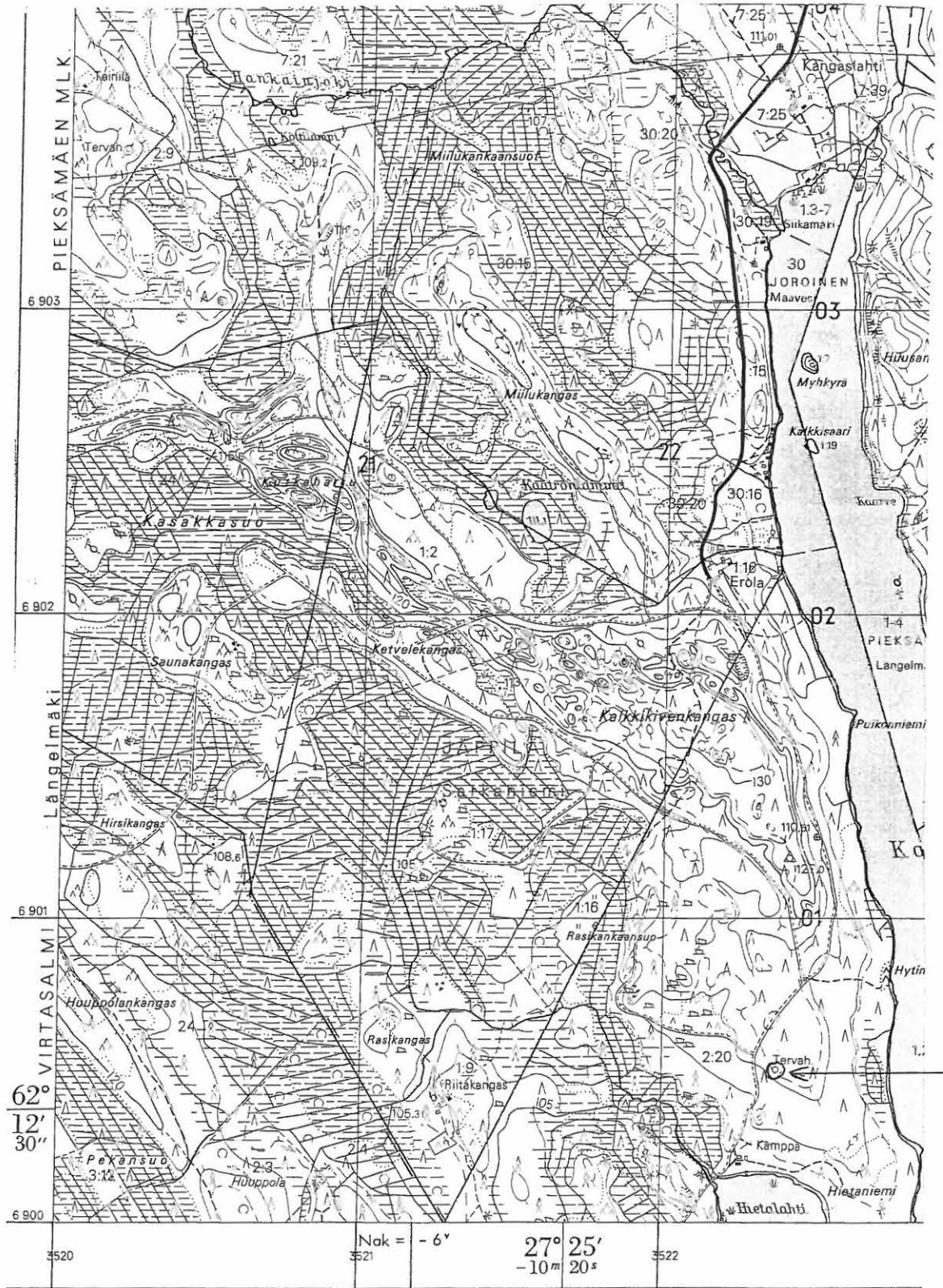
Aika: 27.9.2006 Martti Koponen

Havaintomahdollisuudet: hyvät

Löydöt: -

LIITTEET peruskarttaote

PIEKSAÄNMAA Hietaniemi 3
 • historiallisen ajan tervahauta
 • M. Koponen 2006



PIEKSÄNMAA Hietaniemi 4

Nimi: Hietaniemi 4
Kunta: Pieksänmaa
Laji: Kiinteä muinaisjäännös
Mjtyyppi: Työ- ja valmistuspaikat
Mjtyypin tarkenne: Säilytyskuopat?
Ajoitus: Historiallinen aika
Rauhoitusluokka: 2
Lukumäärä: 1

SIJAINTI

Peruskartta: 3232 08 MAAVESI
Koordinaatit: pkoo: 6900260; ikoo = 3522200 ; z = noin 102,5
Etäisyystieto: noin 18 km itäkaakkoon Pieksämäen vesitornista

PERUSTIEDOT

Kohde sijaitsee Maaveden Kangaslahden länsirannalla, noin 100 luoteeseen StoraEnson kämpästä ja 40 m länteen Kangaslahdentiestä, suon itäpuolella törmän päällä.

Mäntyä kasvavalle hiekkakankaalle on kaivettu pieni, halkaisijaltaan 3,5 m kokoinen ja 0,5 m syvyinen kuoppa, jonka ympärillä on matala, metrin levyinen maavalli.

TARKASTUS

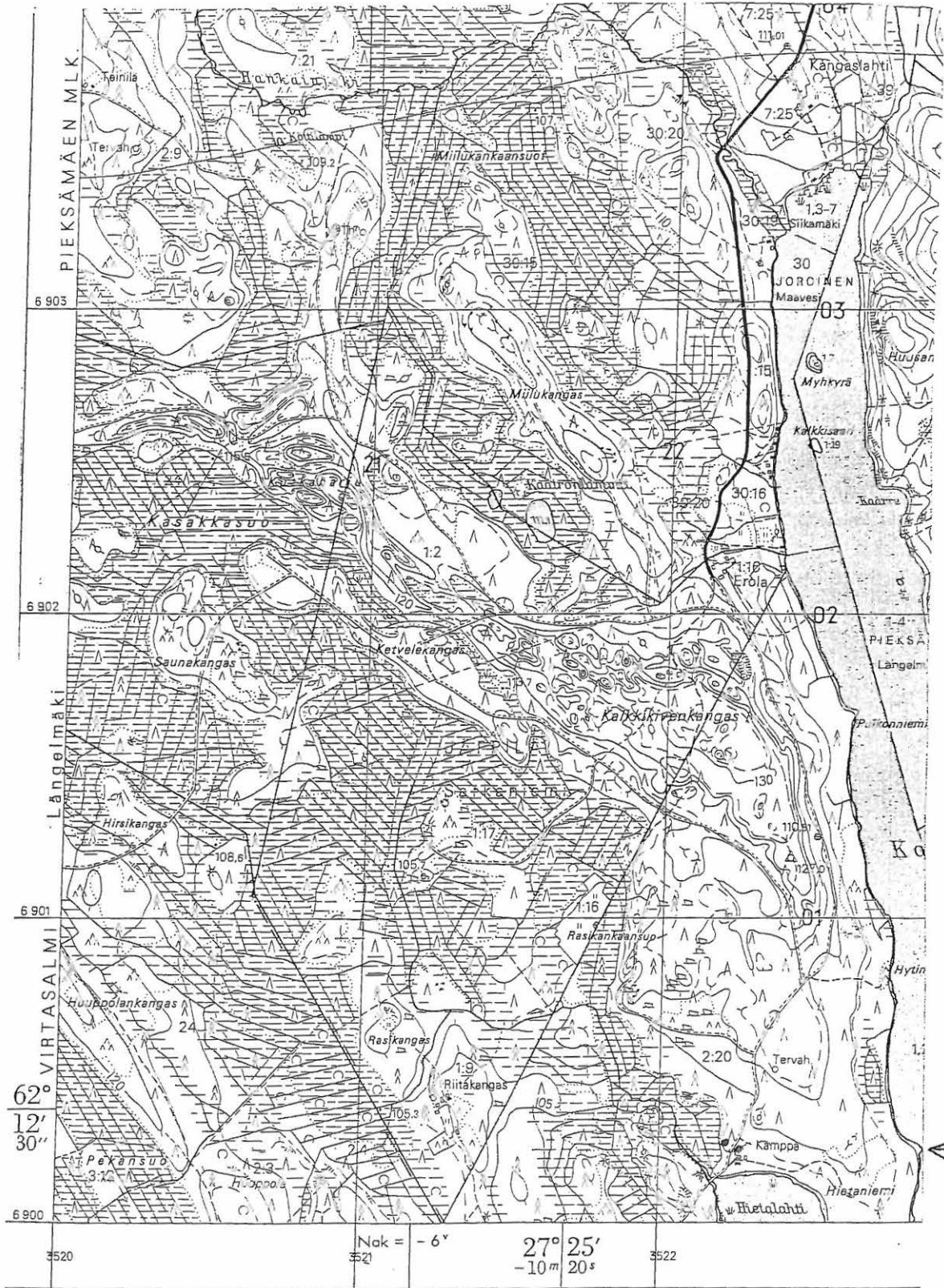
Aika: 28.9.2006 Martti Koponen
Havaintomahdollisuudet: kohtalaiset

LIITTEET peruskarttaote



PIEKSÄNMAA Hietaniemi 4

- historiallisen ajan säilytyskuoppia?
- M. Koponen 2006



PIEKSÄNMAA Hytinranta

Nimi: Hytinranta
Kunta: Pieksänmaa
Laji: Kiinteä muinaisjäänös
Mjtyyppi: Työ- ja valmistuspaikat
Mjtyypin tarkenne: Hiilihaudat?
Ajoitus: Historiallinen aika
Rauhoitusluokka: 2
Lukumäärä: 1

SIJAINTI

Peruskartta: 3232 08 MAAVESI
Koordinaatit: pkoo: 6900760; ikoo = 3522740 ; z = noin 100
Etäisyystieto: noin 18 km itäkaakkoon Pieksämäen vesitornista

PERUSTIEDOT

Kohde sijaitsee Maaveden Kangaslahden länsirannalla, Kangaslahdentieltä rantaan vievän tien päässä olevalta autojen kääntöpaikalta noin 30 m etelään, noin 20 m Maaveden rannasta. Kuusikkoon on kaivettu halkaisijaltaan noin 3,5 m kokoinen ja puolen metrin syvyinen mahdollinen hiilihauda.

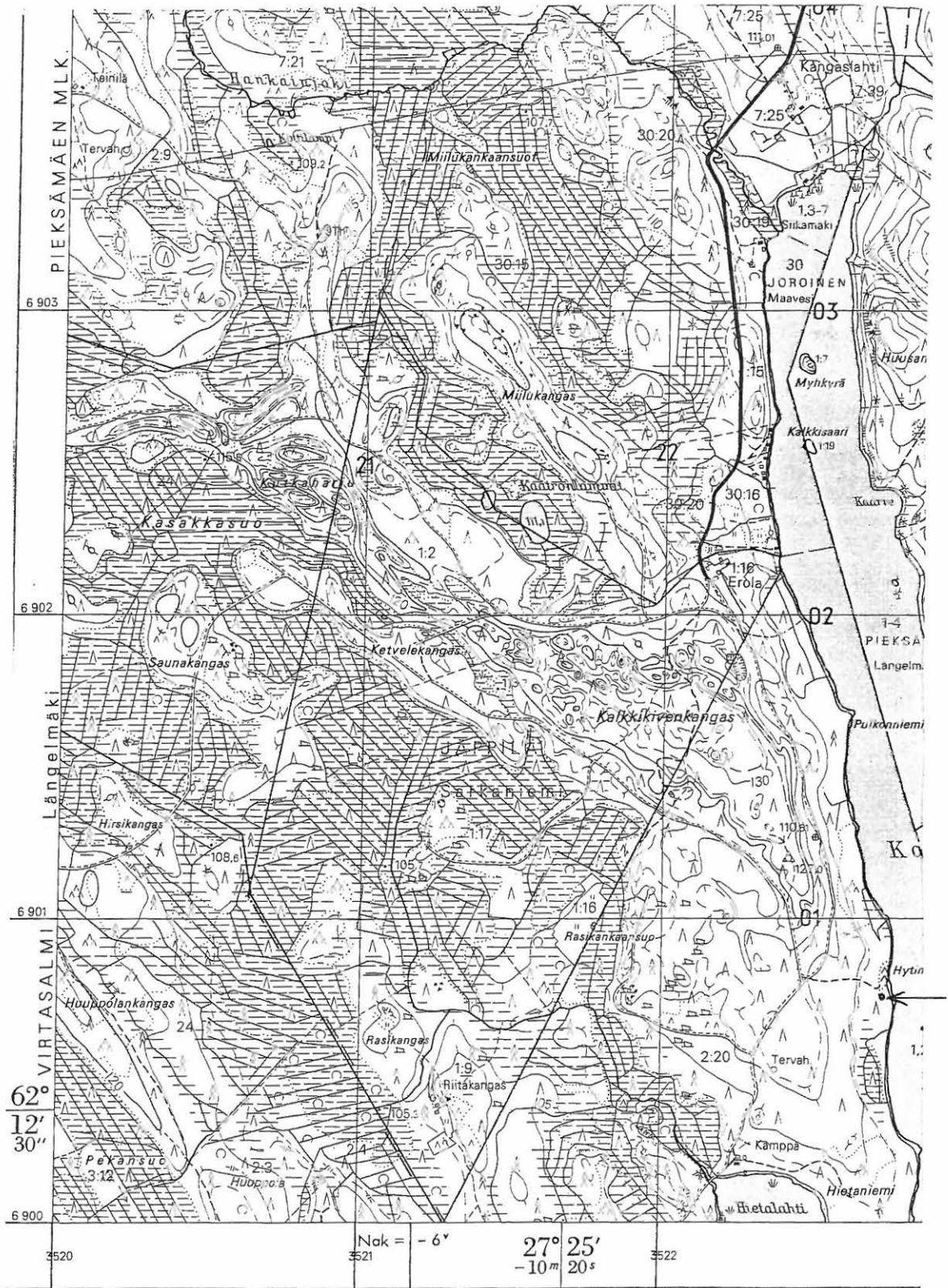
Paikannimi Hytinranta viitanee aikaan, jolloin Maavedestä on nostettu malmia, jota on viety luultavasti Huutokosken rautaruukille. Pieksämäen seudun historiassa on maininta, että Maavedessä Hytinrannan edustalla noin puolen kilometrin päässä olevissa Kukonsaarissa olisi järvimalmikasa. Hytinrannasta noin 600 m lounaaseen on jäänteitä raudansulatuksesta (ks. kohde Hietaniemi 5)

TARKASTUS

Aika: 27.9.2006 Martti Koponen
Havaintomahdollisuudet: hyvät
Löydöt: -

LIITTEET peruskarttaote

PIEKSÄNMAA Hytinranta
 • historiallisen ajan hiihtimäilu
 • M. Koponen 2006



PIEKSÄNMAA Itälahti 1

Nimi: Itälahti 1
Kunta: Pieksänmaa
Laji: Kiinteä muinaisjäännös
Mjityyppi: Työ- ja valmistuspaikat
Mjityypin tarkenne: Tervahaudat
Ajoitus: Historiallinen aika
Rauhoitusluokka: 2
Lukumäärä: 1

SIJAINTI

Peruskartta: 3232 02 NAARAJÄRVI
Koordinaatit: pkoo: 6902 02; ikoo = 3505 52 ; z = noin 117
Etäisyystieto: noin 8 km etelälounaaseen Pieksämäen vesitornista

PERUSTIEDOT

Kohde sijaitsee Naarajärven eteläpuolisen Tervasuon (Tervalamminsuon) eteläpuolella, luoteesta harjua pitkin tulevan metsätien jyrkästi itään kääntyvästä mutkasta noin 50 m eteläkaakkoon, mutkasta eteläkaakkoon jatkuvan polun länsipuolella, noin 20 m suon reunasta länteen loivasti laskevalla mäntykankaalla.

Terva- tai hiilihauta on hyvin säilynyt, halkaisijaltaan noin 16 m. Haudan ympärillä on kuusi noin 2,5-4 x 2 x 0,5-1 m kokoista kuoppaa, jotka ovat syntyneet lapioitaessa maata haudan päälle. Hauta on päältä varsin tasainen, vain keskellä on selkeä matala painauma.

TARKASTUS

Aika: 23.8.2006 Martti Koponen
Havaintomahdollisuudet: hyvät

LIITTEET

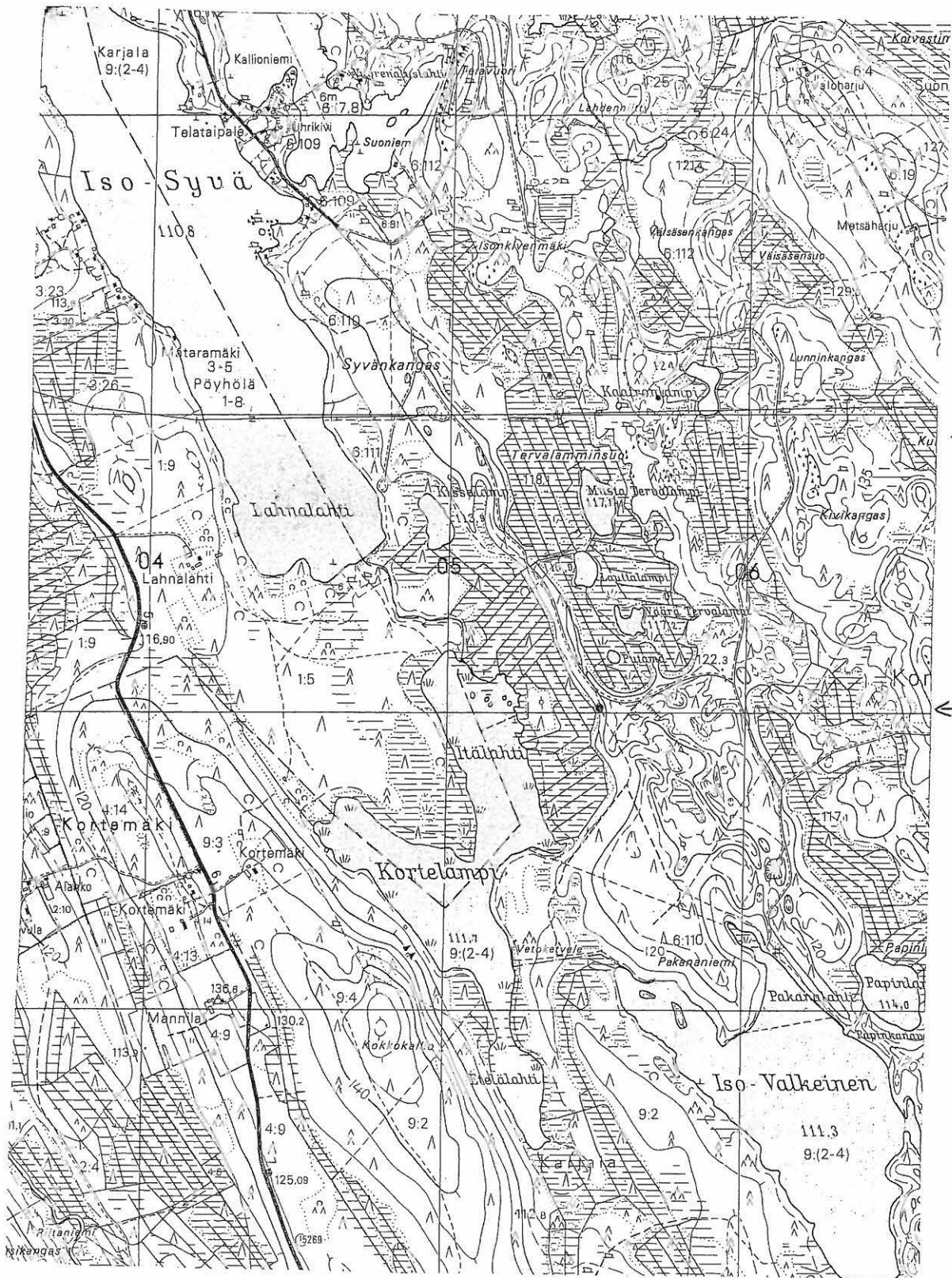
peruskarttaote



Itälahti 1: tervahauta idästä, lapio tervahaudan keskellä.

PIEKSÄNMAA Itälahti 1

- historiallisen ajan tervehauta
- m. Koponen 2006



PIEKSÄNMAA Itälahti 2

Nimi: Itälahti 2
Kunta: Pieksänmaa
Laji: Kiinteä muinaisjäännös
Mjtyyppi: Työ- ja valmistuspaikat
Mjtyypin tarkenne: Pyyntikuopat?
Ajoitus: Historiallinen aika?
Rauhoitusluokka: 2
Lukumäärä: 1

SIJAINTI

Peruskartta: 3232 02 NAARAJÄRVI
Koordinaatit: pkoo: 6901600; ikoo = 3505470, z= n. 115
Koordinaattiselite:
Etäisyystieto: noin 8,4 km etelään Pieksämäen vesitornista

PERUSTIEDOT

Kohde sijaitsee Kortelammen Itälahden kaakkoispohjukassa, mäntykankaalla vanhalla rantatörmällä soistuneen rannan reunalla.

Noin 5 m kulku-urasta pohjoiseen on kaivettu noin 1 x 1 x 0,4 m kokoinen kuoppa. Kuopan tarkoitus on epäselvä. Se voi olla pyyntikuoppa, mutta myös esimerkiksi säilytyskuoppa.

TARKASTUS

Aika: 23.8.2006 Martti Koponen
Havaintomahdollisuudet: kohtalaiset
Löydöt:

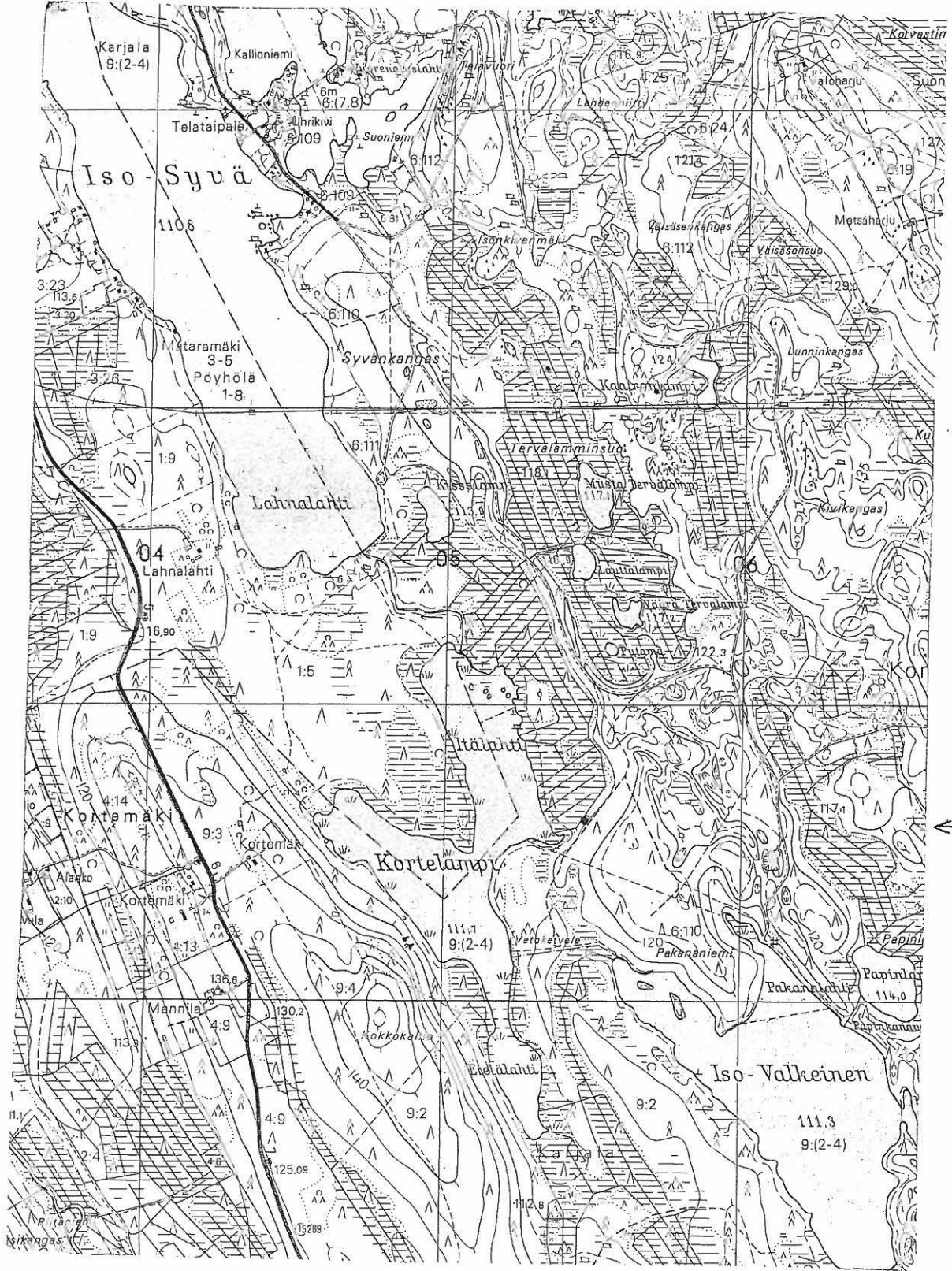
LIITTEET peruskarttaote



Itälahti 2: mahdollinen pyyntikuoppa, taustalla Kortelampi.

DIKSÄNMAA Hälahti 2

- historiallisen ajan pyyntikuoppa ?
- M. Koponen 2006



PIEKSÄNMAA Kalkkikivenkangas

Nimi: Kalkkikivenkangas
Kunta: Pieksänmaa
Laji: Kiinteä muinaisjäännös
Mjtyyppi: Työ- ja valmistuspaikat
Mjtyypin tarkenne: Tervahaudat, säilytyskuopat
Ajoitus: Historiallinen aika
Rauhoitusluokka: 2
Lukumäärä: 4

SIJAINTI

Peruskartta: 3232 08 MAAVESI
Koordinaatit: pkoo: 6901820; ikoo = 3522378 ; z = noin 105
pkoo: 6901627; ikoo = 3522476 ; z = noin 105
Koordinaattiselite: pohjoisin ja eteläisin tervahauta
Etäisyystieto: noin 17 km itäkaakkoon Pieksämäen vesitornista

PERUSTIEDOT

Tervahauta 1:

koordinaatit: pkoo: 6901820; ikoo = 3522378 ; z = noin 105
Kohde sijaitsee Maaveden Kangaslahden länsirannalla, vanhan rantatörmän reunalla noin 70 m Kangaslahdentiestä itään ja 80 m mökkitiestä etelään. Mäntykankaalle on kaivettu halkaisijaltaan noin 15 m kokoinen ja puolen metrin syvyinen tervahauta. Lasku on ollut itään, alarinteeseen kohti järveä. Tervahaudasta noin 30 m etelään on matala painanne, mutta kaksi tehtyä koekuoppaa olivat löydöttömiä.



Säilytyskuoppa ?:

Koordinaatit: pkoo: 6901716; ikoo = 3522434 ; z = noin 105

Mahdollinen säilytyskuoppa sijaitsee Maaveden Kangaslahden länsirannalla, vanhan rantatörmän rinteessä, vanhan jokiuoman (?) eteläreunalla noin 70 m Kangaslahdentiestä itään. Mäntykankaalle on kaivettu halkaisijaltaan noin 1,5 m kokoinen ja puolen metrin syvyinen kuoppa, jonka ympärillä on metrin levyinen matala valli.



Tervahauta 2:

Koordinaatit: pkoo: 6901652; ikoo = 3522459 ; z = noin 105

Kohde sijaitsee Maaveden Kangaslahden länsirannalla, vanhan rantatörmän reunalla noin 80 m Kangaslahdentiestä itään. Kaivettu halkaisijaltaan noin 5 m kokoinen ja 0,3 m syvyinen tervahauta, jonka ympärillä on metrin levyinen, 0,2-0,4 m korkuinen maavalli. Lasku tervahaudasta on ollut itään, järvelle päin. Vanhan rantatörmän alla ja rinteessä kuusikko, törmän päällä mäntykangas.



Kalkkikivenkangas, tervahauta 2:n lasku-uoma kaakosta kuvattuna, lapio tervahaudan reunalla.

Tervahauta 3:

Koordinaatit:

pkoo: 6901627; ikoo = 3522476 ; z = noin 105

Kohde sijaitsee Maaveden Kangaslahden länsirannalla, vanhan rantatörmän reunalla noin 80 m Kangaslahdentiestä itään, noin 20 m etelään tervahaudasta "Kalkkikivenkangas 3".

Kaivettu halkaisijaltaan noin 12 m kokoinen ja 1 m syvyinen tervahauta, jonka ympärillä on selvä maavalli. Lasku tervahaudasta on ollut itään, järvelle päin (kuva koillisesta). Vanhan rantatörmän alla ja rinteessä kuusikko, törmän päällä mäntykangas, tervahaudassa iso haapa.

Tervahaudasta noin 30 m luoteeseen on halkaisijaltaan metrin kokoinen ja puolen metrin syvyinen, hieman kulmikas kuoppa (pkoo: 6901611; ikoo = 3522475 ; z = noin 105).



TARKASTUS

Aika:

28.9.2006

Tarkastaja:

Martti Koponen

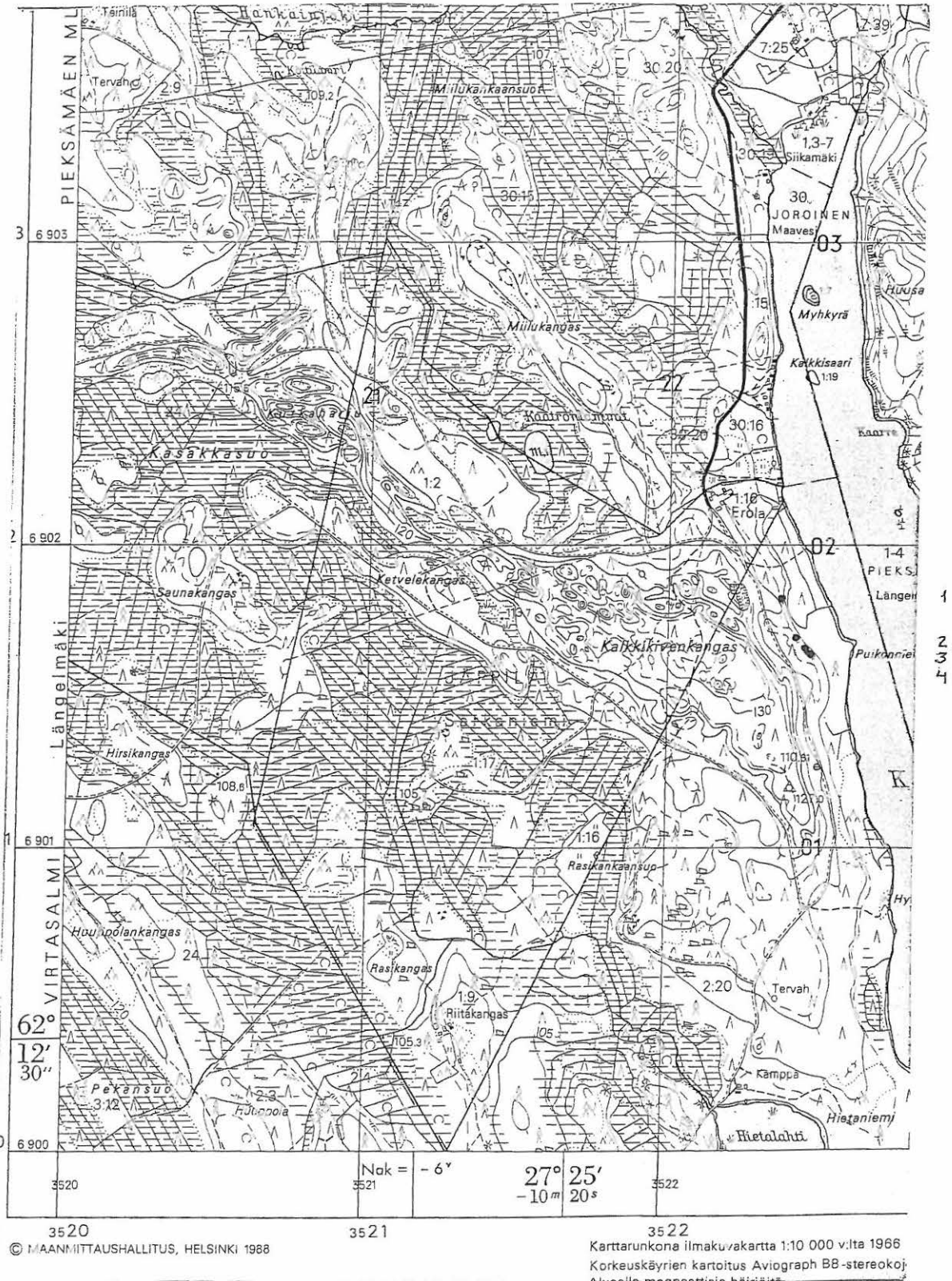
Havaintomahdollisuudet: kohtalaiset

LIITTEET

peruskarttaote

PIEKSAANMAA Kalkkikivenkangas 1

- historiallisen ajan tervakautoja ja säilytyskuoppia
- M. Koponen 2006



© MAANMITTAUSHALLITUS, HELSINKI 1988

Karttarunkona ilmakuvakartta 1:10 000 v:ltä 1966
 Korkeuskäyrien kartoitus Aviograph BB-stereokoj
 Alueella maanpintaisia häilyksiä

PIEKSÄNMAA Kalkkikivenkangas 2

Nimi: Kalkkikivenkangas 2
Kunta: Pieksänmaa
Laji: Kiinteä muinaisjäänös
Mjtyyppi: Työ- ja valmistuspaikat?
Mjtyypin tarkenne: Säilytyskuoppa?
Ajoitus: Historiallinen aika
Rauhoitusluokka: 2
Lukumäärä: 1

SIJAINTI

Peruskartta: 3232 08 MAAVESI
Koordinaatit: pkoo: 6900901; ikoo = 3522674 ; z = noin 105
Etäisyystieto: noin 17 km itäkaakkoon Pieksämäen vesitornista

PERUSTIEDOT

Kohde sijaitsee Maaveden Kangaslahden länsirannalla, vanhan rantatörmän reunalla pienen niemekkeen päässä noin 100 m rannasta ja noin 120 m Kangaslahdentiestä itään. Mäntykankaalle on kaivettu kooltaan noin 1,5 x 1,5 m kokoinen ja 0,4 m syvyinen kuoppa, jonka ympärillä on 0,5 m levyinen ja 0,2 m korkuinen maavalli.



Mahdollinen säilytyskuoppa luoteesta.

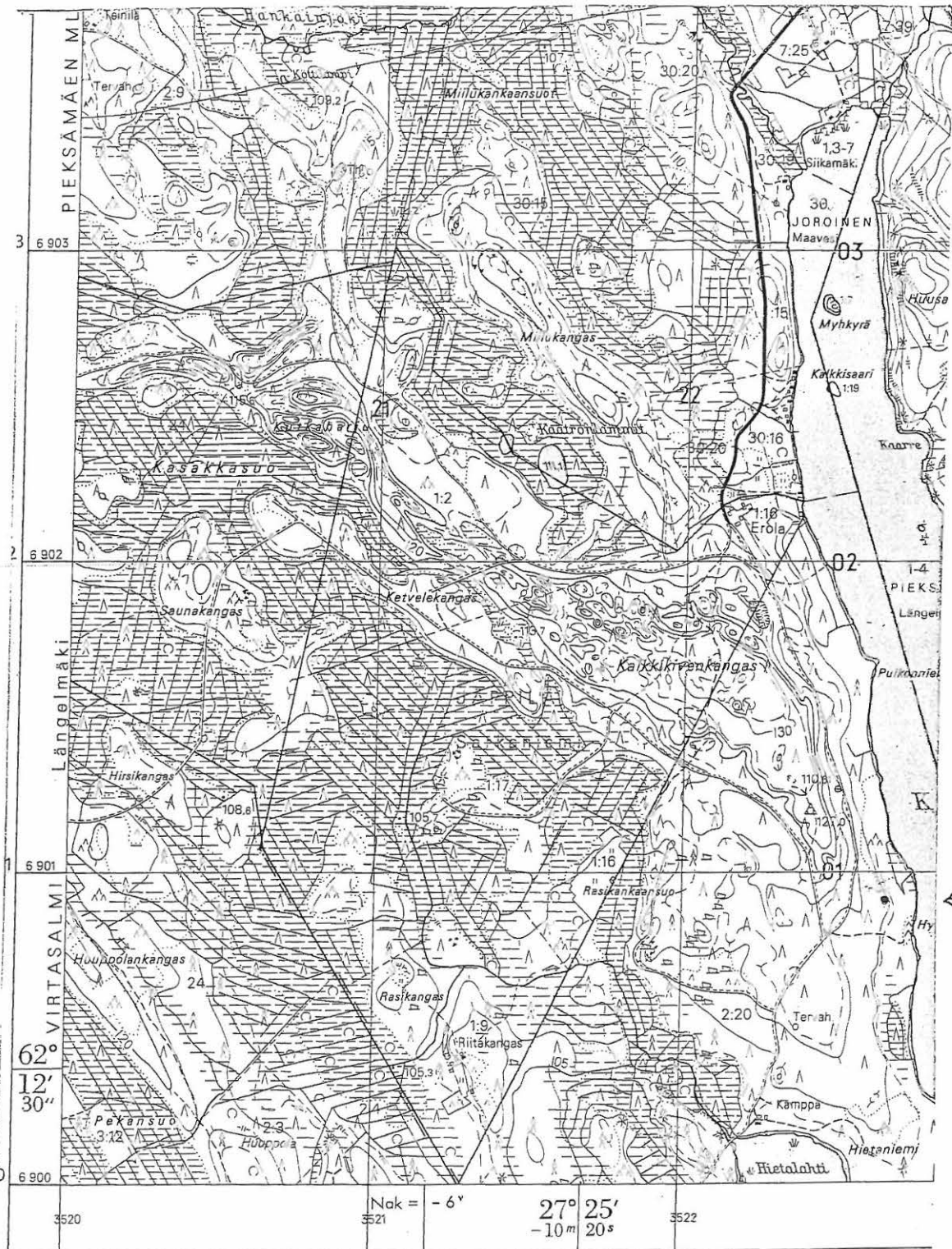
TARKASTUS

Aika: 28.9.2006 Martti Koponen
Havaintomahdollisuudet: kohtalaiset

LIITTEET peruskarttaote

PIEKSAÄNMAA Kalkkikivenkangas 2

- historiallisen ajan säilytyskuoppa?
- M. Koponen 2006



© MAANMITTAUSHALLITUS, HELSINKI 1988

Karttarunkona iimakovakartta 1:10 000 v:ltä 1966
 Korkeuskäyrien kartoitus Aviograph B8-stereokoi
 Alueella maanpinnan korkeus

PIEKSÄNMAA Kalkkikivenkangas 3

Nimi: Kalkkikivenkangas 3
Kunta: Pieksänmaa
Laji: Kiinteä muinaisjäännös
Mjtyyppi: Työ- ja valmistuspaikat
Mjtyypin tarkenne: Tervahaudat, hiilimiilut, säilytyskuopat?
Ajoitus: Historiallinen aika
Rauhoitusluokka: 2
Lukumäärä: 5

SIJAINTI

Peruskartta: 3232 08 MAAVESI
Koordinaatit: pkoo: 6900730; ikoo = 3522646 ; z = noin 105
pkoo: 6900480; ikoo = 3522639 ; z = noin 105
Koordinaattiselite: pohjoisin ja eteläisin kuoppa
Etäisyystieto: noin 17 km itäkaakkoon Pieksämäen vesitornista

PERUSTIEDOT

Tervahauta:

pkoo: 6900730; ikoo = 3522646 ; z = noin 105

Kohde sijaitsee Maaveden Kangaslahden länsirannalla, vanhan rantatörmän reunalla noin 100 m rannasta. Mäntykankaalle on kaivettu halkaisijaltaan noin 7 m kokoinen ja 0,5 m syvyinen, hieman epämääräinen tervahauta, jonka lasku on ollut itään järvelle.



Hilimiilu:

Koordinaatit: pkoo: 6900671; ikoo = 3522618 ; z = noin 105

Kohde sijaitsee Maaveden Kangaslahden länsirannalla, vanhan rantatörmän reunalla noin 120 m rannasta. Mäntykankaalle on kaivettu halkaisijaltaan noin 3,5 m kokoinen, laakea, matala hilimiilu, josta maa on mätetty itään alarinteeseen.



Turpeen alla oli paksu hiilikerros.

Hiilimiilu:

pkoo: 6900666; ikoo = 3522602 ; z = noin 105

Kohde sijaitsee Maaveden Kangaslahden länsirannalla, vanhan rantatörmän reunalla noin 120 m rannasta, noin 20 m lounaaseen edellisestä hiilimiilusta. Mäntykankaalle on kaivettu halkaisijaltaan noin 6 m kokoinen ja 0,3 m syvyinen kuoppa, jonka ympärillä on matalat vallit.



Säilytyskuoppa?

pkoo: 6900567; ikoo = 3522614 ; z = noin 105

Kohde sijaitsee Maaveden Kangaslahden länsirannalla, vanhan rantatörmän päällä noin 120 m rannasta. Mäntykankaalle on kaivettu halkaisijaltaan noin 3 m kokoinen ja 0,5 m syvyinen kuoppa, jonka ympärillä on metrin levyiset matalat vallit.

Säilytyskuoppa?

pkoo: 6900480; ikoo = 3522639 ; z = noin 105

Kohde sijaitsee Maaveden Kangaslahden länsirannalla, vanhan rantatörmän päällä noin 100 m rannasta. Mäntyä ja nuorta kuusta kasvavalle kankaalle on kaivettu noin 2 x 2,5 m kokoinen ja metrin syvyinen kuoppa, jonka ympärillä on maavalli. Kuopan eteläreunalla on iso mänty.

TARKASTUS

Aika: 28.9.2006 Martti Koponen

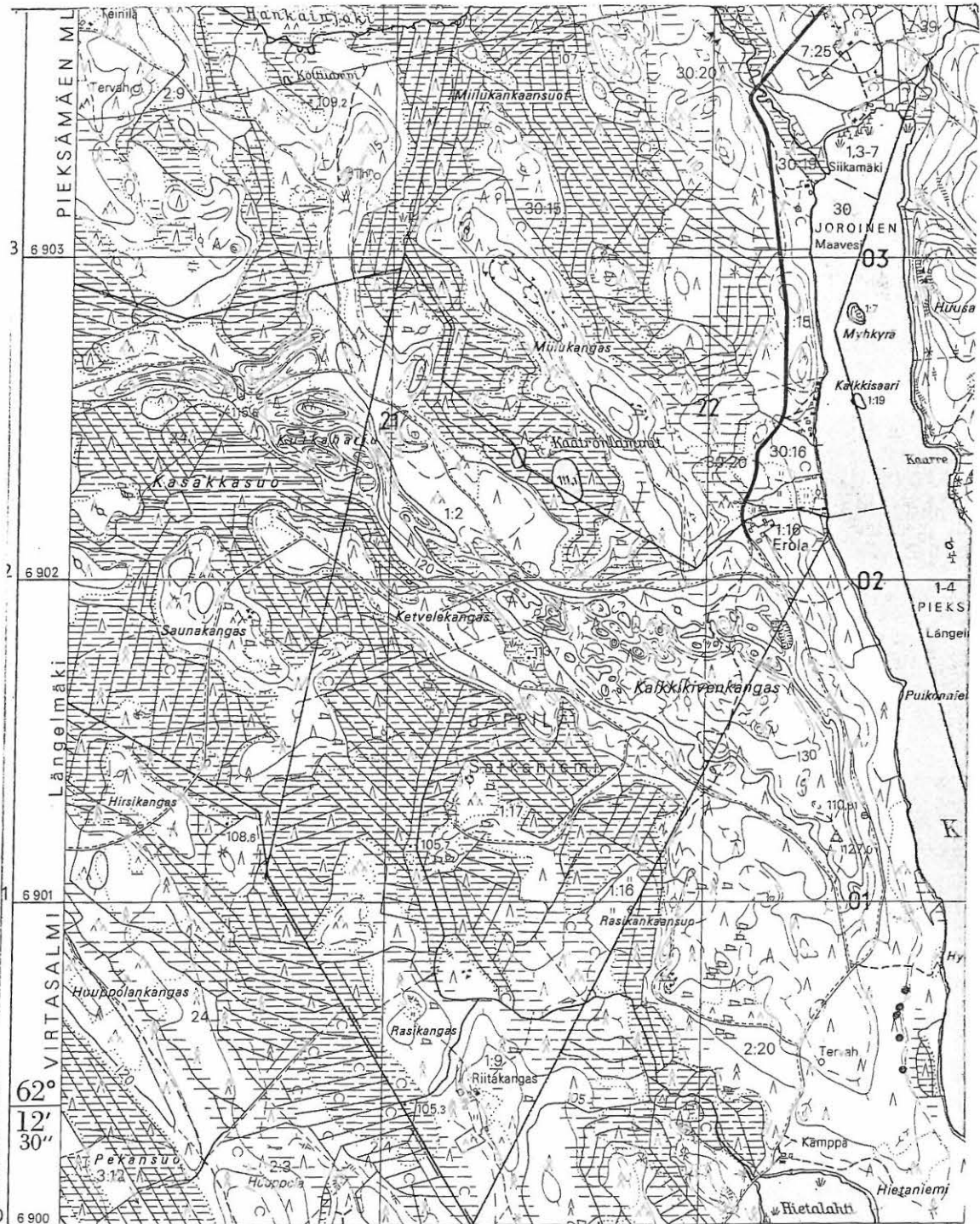
Havaintomahdollisuudet: kohtalaiset

LIITTEET

peruskarttaote

PIEKSAÄNMAA Kalkkikivenkangas 3

- historiallisen ajan tervahautoja, hiilimiiluja ja säilytyskuoppia
- M. Koponen 2006



3520 Nak = - 6° 27° 25' 3522
 3521 -10' 20"

PIEKSÄNMAA Kaukalopohja

Nimi: Kaukalopohja
Kunta: Pieksänmaa
Laji: Kiinteä muinaisjäännös
Mjtyyppi: Työ- ja valmistuspaikat
Mjtyypin tarkenne: Tervahaudat
Ajoitus: Historiallinen aika
Rauhoitusluokka: 2
Lukumäärä: 1

SIJAINTI

Peruskartta: 3232 02 NAARAJÄRVI
Koordinaatit: pkoo: 6900689; ikoo = 3506629 ; z = noin 115
Etäisyystieto: noin 9 km etelään Pieksämäen vesitornista

PERUSTIEDOT

Kohde sijaitsee Iso-Valkeisen Kaukalopohjan itärannalla, jonne on kaivettu halkaisijaltaan noin 10 metrin kokoinen tervahauta. Haudan sisällä on noin 2 x 2,5 x 0,6 metrin syvyinen kuoppa. Vallit ovat noin 2-3 m leveitä ja 0,2-0,3 m korkeita. Tervahaudan ympärillä on kuoppia, joista on lapioitu maata tervahaudan katteeksi.

TARKASTUS

Aika: 5.9.2006 Martti Koponen
Havaintomahdollisuudet: kohtalaiset
Löydöt: -

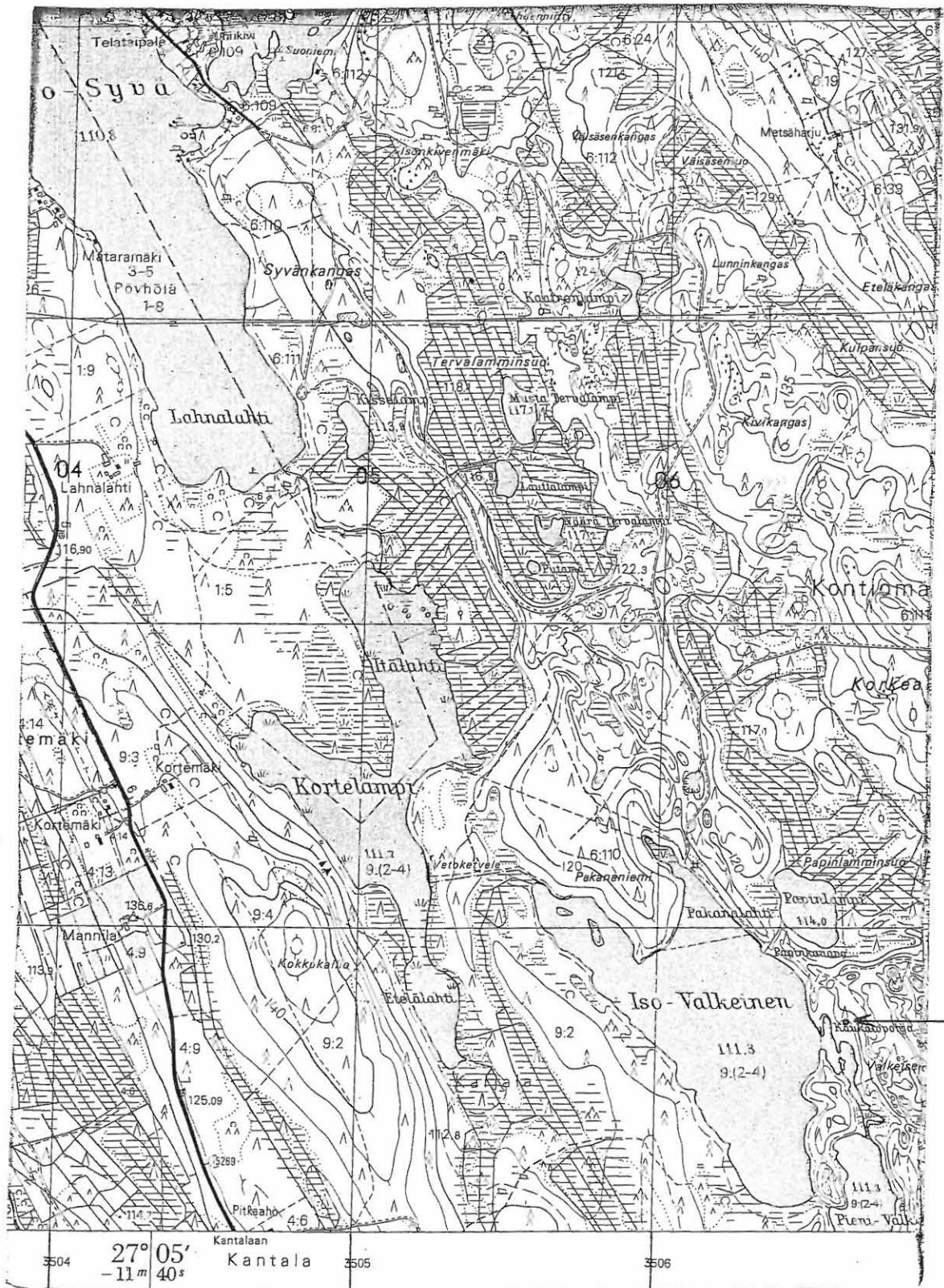
LIITTEET peruskarttaote



Kaukalopohjan tervahauta kaakosta. Terva- ja hiilihaudat ovat usein puun taimien peitossa.

PIEKSÄNMAA Kaukalopohja

- historiallisen ajan tervahauta
- M. Koponen 2006



PIEKSÄNMAA Kepakkokangas

Nimi: Kepakkokangas
Kunta: Pieksänmaa
Laji: Kiinteä muinaisjäänös
Mjtyyppi: Työ- ja valmistuspaikat
Mjtyypin tarkenne: Tervahaudat, hiilimiilut
Ajoitus: Historiallinen aika
Rauhoitusluokka: 2
Lukumäärä: 2

SIJAINTI

Peruskartta: 3232 08 MAAVESI
Koordinaatit: pkoo: 6905546; ikoo = 3520604 ; z = noin 120 (tervahauta)
pkoo: 6905571; ikoo = 3520596 ; z = noin 120 (hiilimiilu)
Etäisyystieto: noin 14,4 km itäkaakkoon Pieksämäen vesitornista

PERUSTIEDOT

Kohde sijaitsee noin 3 km luoteeseen Maaveden Kangaslahden pohjukasta, kuusikossa pienen Kepakko-Hankain -järven pohjoispuolella, noin 150 m järvestä. Järveen laskevaan rinteeseen on kaivettu tervahauta, ns. rännihauta. Haudan pituus on noin 5 m ja leveys 1-1,5 m. Rännin alapäässä on noin 1 x 1 x 0,5 m kokoinen juoksutuskuoppa. Aivan tervahaudan itäpuolella on mäntytaimikko.



Kepakkokankaan rännihauta pitkittäin rinteessä lapion vasemmalla puolella.

Mahdollisen rännihaudan jäänteet ovat myös noin 70 m luoteeseen (pkoo: 6905600; ikoo = 3520573).

Kuusikossa noin 15 m päässä on hiilimiilu. Järveen laskevaan rinteeseen on kaivettu halkaisijaltaan noin 4 m ja syvyydeltään noin 0,5 m kokoinen kuoppa, jonka alarinteen puolella (eteläpuolella) on metrin levyinen maavalli.



Kepakkokankaan hiilimiilu idästä, lapio miilun keskellä.

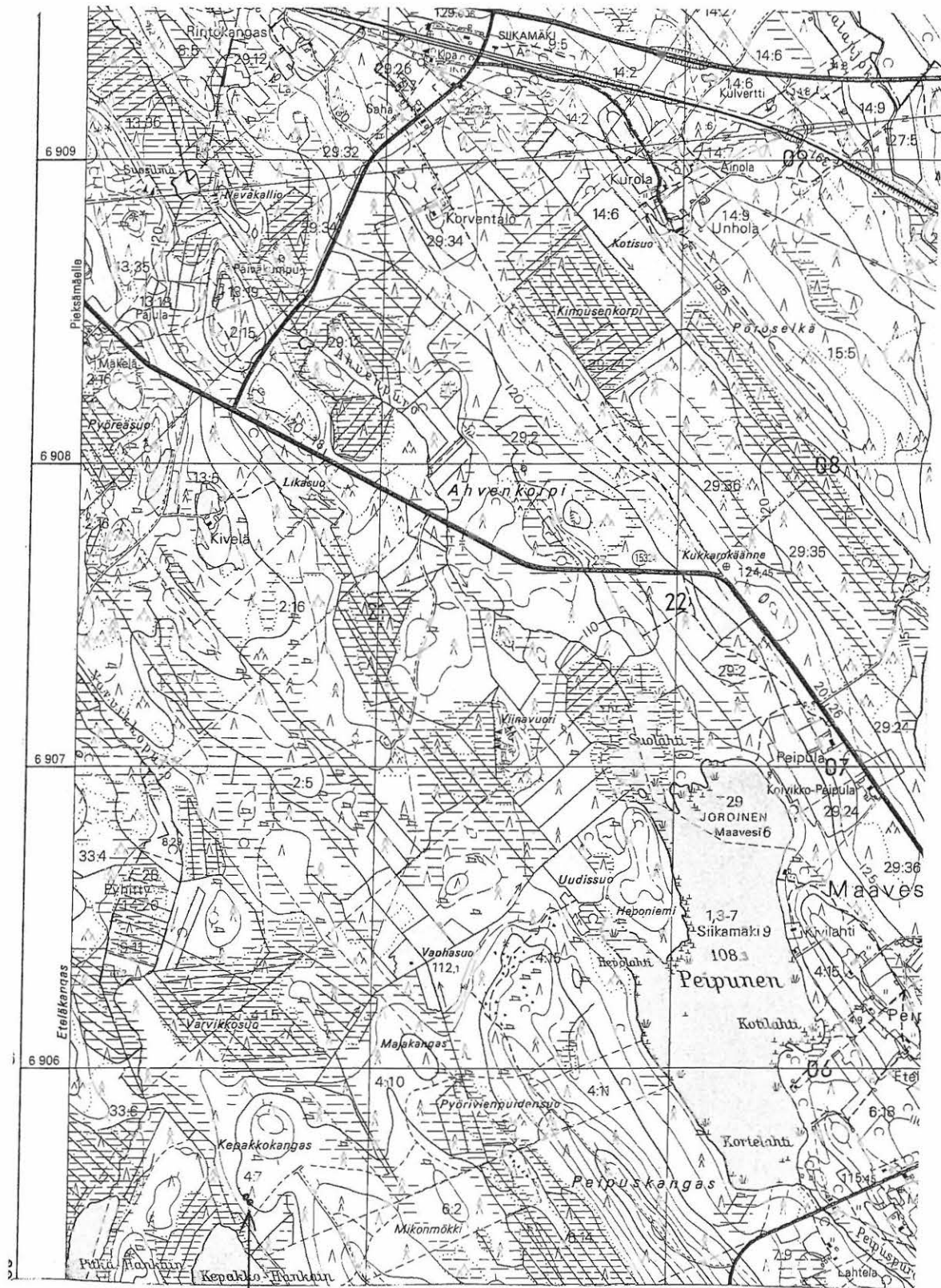
TARKASTUS

Aika: 27.9.2006 Martti Koponen
Havaintomahdollisuudet: kohtalaiset
Löydöt: -

LIITTEET peruskarttaote

PIEKSÄNMAA Kepakkokangas

- historiallisen ajan tervahauta ja hiilimiinu
- M. Koponen 2006



PIEKSÄNMAA Koiralahti N

Nimi: Koiralahti N
Kunta: Pieksänmaa
Laji: Kiinteä muinaisjäännös
Mjtyyppi: Työ- ja valmistuspaikat
Mjtyypin tarkenne: Tervahaudat
Ajoitus: Historiallinen aika
Rauhoitusluokka: 2
Lukumäärä: 2

SIJAINTI

Peruskartta: 3232 02 NAARAJÄRVI
Koordinaatit: 1. pkoo: 6900210; ikoo = 3508463 ; z = noin 115
2. pkoo: 6900225; ikoo = 3508482 ; z = noin 115
Etäisyystieto: noin 8,8 km etelään Pieksämäen vesitornista

PERUSTIEDOT

Kohde sijaitsee Iso-Naakkiman pohjoiseen pistävän Koiralahden pohjoisrannalla, rinnettä kulkevan polun eteläpuolella, noin 50 m Iso-Naakkiman soistuneesta rannasta. Mäntyvaltaiseen rinteeseen on kaivettu sekä mahdollinen rännihauta (koordinaattipiste 1) että pyöreä hiili- tai tervahauta (koordinaattipiste 2).

Mahdollinen pyöreä tervahauta on halkaisijaltaan noin 7 m. Haudan ympärillä on muutamia kuoppia, joista on lapioitu maata haudan päälle. Hauta on yhä ympäristöstään hieman koholla.

Noin 10 m koilliseen edellisestä sijaitsee mahdollinen rännihauta. Kaivanto on itä-länsi – suuntainen, noin 4 m pitkä, 1-1,5m leveä ja 0,1-0,4 m syvä, kohtisuorassa rinnettä nähden.

Kaivannon jälkiä on molemmin puolin polkua. Polun ylärinteen puolella on myös noin 3 x 2 x 0,5 m kokoinen maakasa.

TARKASTUS

Aika: 5.9.2006 Martti Koponen
Havaintomahdollisuudet: hyvät
Löydöt: -

LIITTEET peruskarttaote



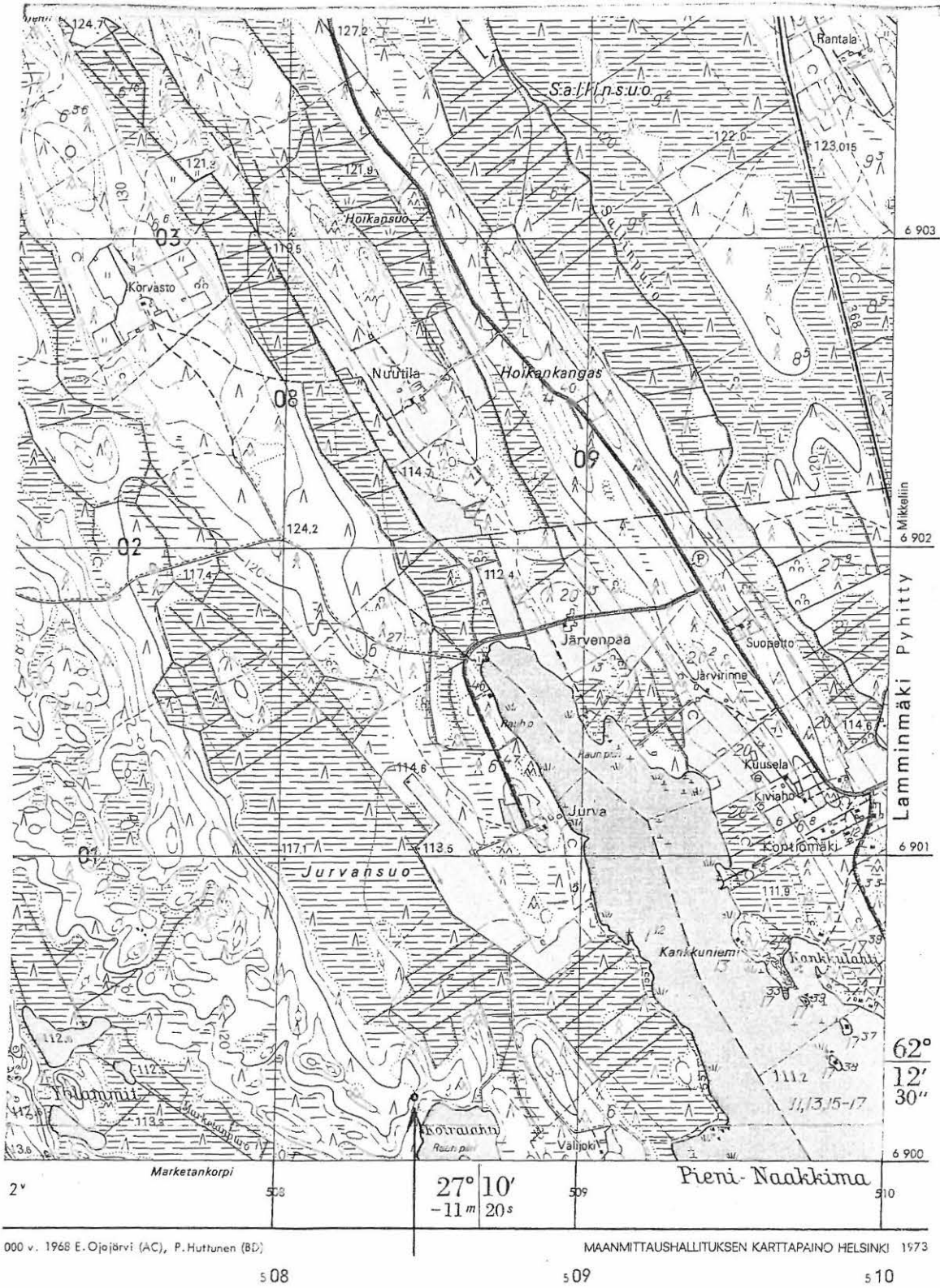
Koiralahden pohjoisrannalla olevan mahdollisen pyöreän tervahaudan jäänteet lännestä.



Ns. rännihaudan jäänteet länsilounaasta.

PIEKSÄNMAA Koiralahti N

- historiallisen ajan hiilimäilu
- M. Koponen 2006



PIEKSÄNMAA Koiralahti W

Nimi: Koiralahti W
Kunta: Pieksänmaa
Laji: Kiinteä muinaisjäännös
Mjtyyppi: Työ- ja valmistuspaikat
Mjtyypin tarkenne: Naurishaudat?
Ajoitus: Historiallinen aika
Rauhoitusluokka: 2
Lukumäärä: 1

SIJAINTI

Peruskartta: 3232 01 ISO-NAAKKIMA
Koordinaatit: pkoo: 6899986; ikoo = 3508425 ; z = noin 112
Etäisyystieto: noin 9 km etelään Pieksämäen vesitornista

PERUSTIEDOT

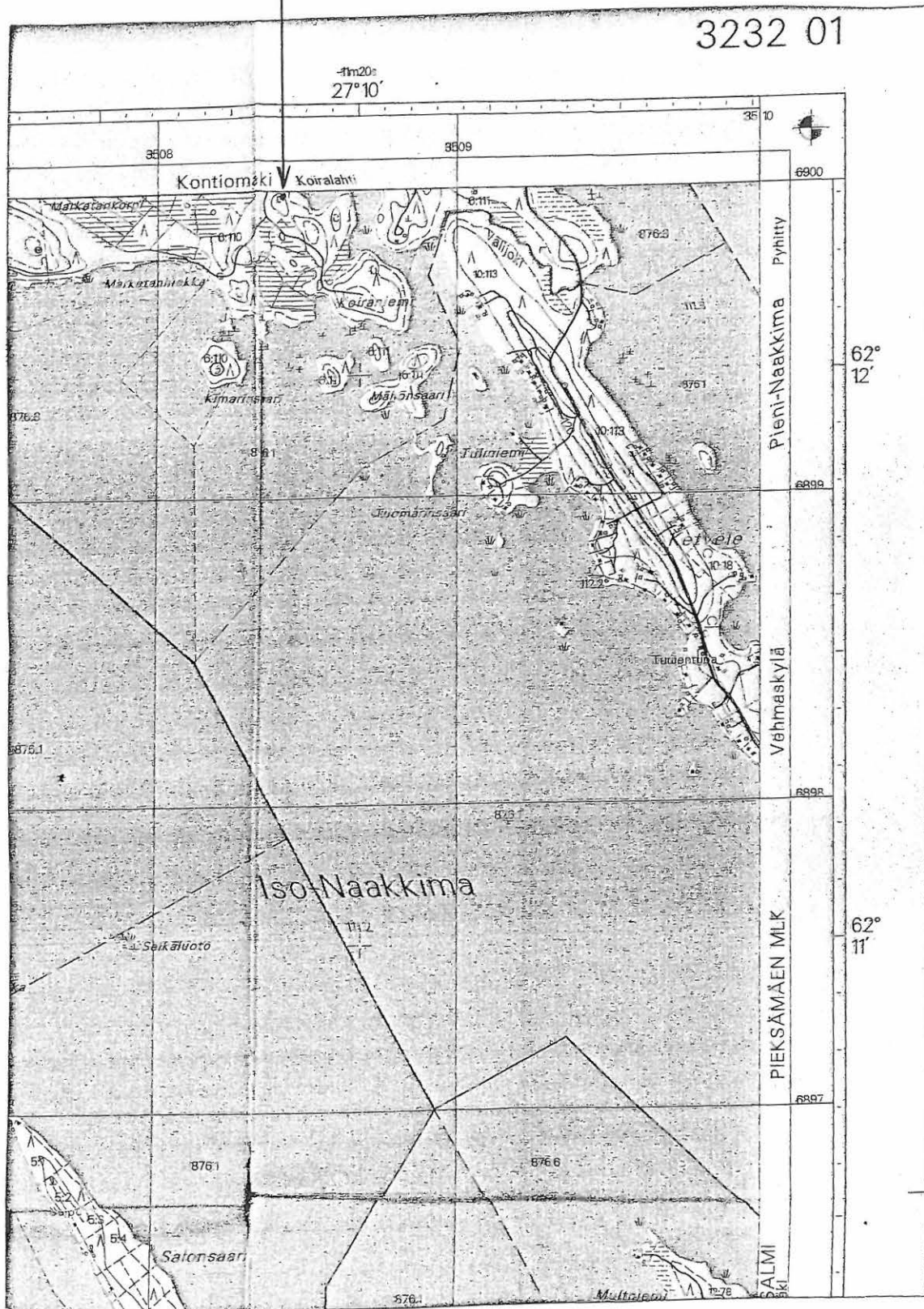
Kohde sijaitsee Iso-Naakkiman pohjoiseen pistävän Koiralahden länsirannalla pienellä niemekkeellä olevan kumpareen pohjoiskoillisella rinteellä. Mäntykumpareeseen on kaivettu halkaisijaltaan noin 4 m ja syvyydeltään noin 0,4 m kokoinen kuoppa, jossa on 1-2 m levyiset maavallit. Kyseessä on ehkä vanha naurishauta. Ylempänä rinteessä on muita kuoppia, ja kyseessä voisi olla myös tervahauta.

TARKASTUS

Aika: 5.9.2006 Martti Koponen
Havaintomahdollisuudet: hyvät
Löydöt: -

LIITTEET peruskarttaote

PIEKSÄNMAA Koiralampi W
•historiallisen ajan naurishauta?
•M. Koponen 2006



PIEKSÄNMAA Kukkarojärvi SW

Nimi: Kukkarojärvi SW
Kunta: Pieksänmaa
Laji: Kiinteä muinaisjäänös
Mjtyyppi: Työ- ja valmistuspaikat
Mjtyypin tarkenne: Hiilimiilut, säilytyskuopat?
Ajoitus: Historiallinen aika
Rauhoitusluokka: 2
Lukumäärä: 8

SIJAINTI

Peruskartta: 3232 05 PYHITTY
Koordinaatit: pkoo: 6908890; ikoo = 3512360 ; z = noin 130
Koordinaattiselite: niemen keskikohta, yksittäisten kuoppien koordinaatit alla erikseen
Etäisyystieto: noin 5,5 km itään Pieksämäen vesitornista

PERUSTIEDOT

Kohde sijaitsee Kukkarojärven lounaisrannalla järveen pistävässä niemekkeessä. Niemekkeeseen mäntykankaalle on kaivettu ainakin kahdeksan kuoppaa, joista osa saattaa liittyä hiilenpolttoon, osa lienee säilytyskuoppia.

1. pkoo: 6908890; ikoo = 3512360 ; z = noin 125: Kukkarojärven ja peruskarttaankin merkityn pienen supan välisen harjanteen päällä polun vieressä, halkaisija 2 m, syvyys 0,3 m
2. pkoo: 6908861; ikoo = 35124014 ; z = noin 125: supan eteläpäästä noin 30 m itään, pitkulainen, koko noin 3 x 1,5 x 0,5 m sekä vallit leveydeltään noin 1-2 m (pohjoispuolella ei vallia)
3. pkoo: 6908868; ikoo = 3512407 ; z = noin 125: edellisestä noin 10 m koilliseen, koko noin 1 x 2 x 0,4 m, matala valli (ei eteläpuolella)
4. pkoo: 6908849; ikoo = 3512469 ; z = noin 125: niemen kärjestä noin 80 m ja törmän reunasta 20 m länteen, halkaisija 1 m ja syvyys 0,4 m, matala valli
5. pkoo: 6908830; ikoo = 3512481 ; z = noin 123: vanhan rantatörmän kärjessä, koko noin 2 x 2 m ja syvyys noin 0,5 m, matala valli, uudehkon näköinen, viereen löydötön koekuoppa jossa maaperä hienoa hiekkaa
6. pkoo: 6908885; ikoo = 3512450 ; z = noin 123: harjanteen reunan alapuolella rinteessä, koko noin 3 x 4 m, syvyys noin 1,5 m, länsipuolta lukuun ottamatta 1-2 m levyinen ja paikoin 0,5 m korkuinen maavalli
7. pkoo: 6908896; ikoo = 3512353 ; z = noin 125: supan reunasta noin 10 m pohjoiseen, halkaisija noin 2,5 m ja syvyys noin 0,5 m, matalaa vallia
8. pkoo: 6908911; ikoo = 3512361 ; z = noin 125: edellisestä noin 10 m pohjoiseen, halkaisija noin 1,5 m ja syvyys noin 0,3 m, vallit leveys noin 1 m ja korkeus noin 0,2 m

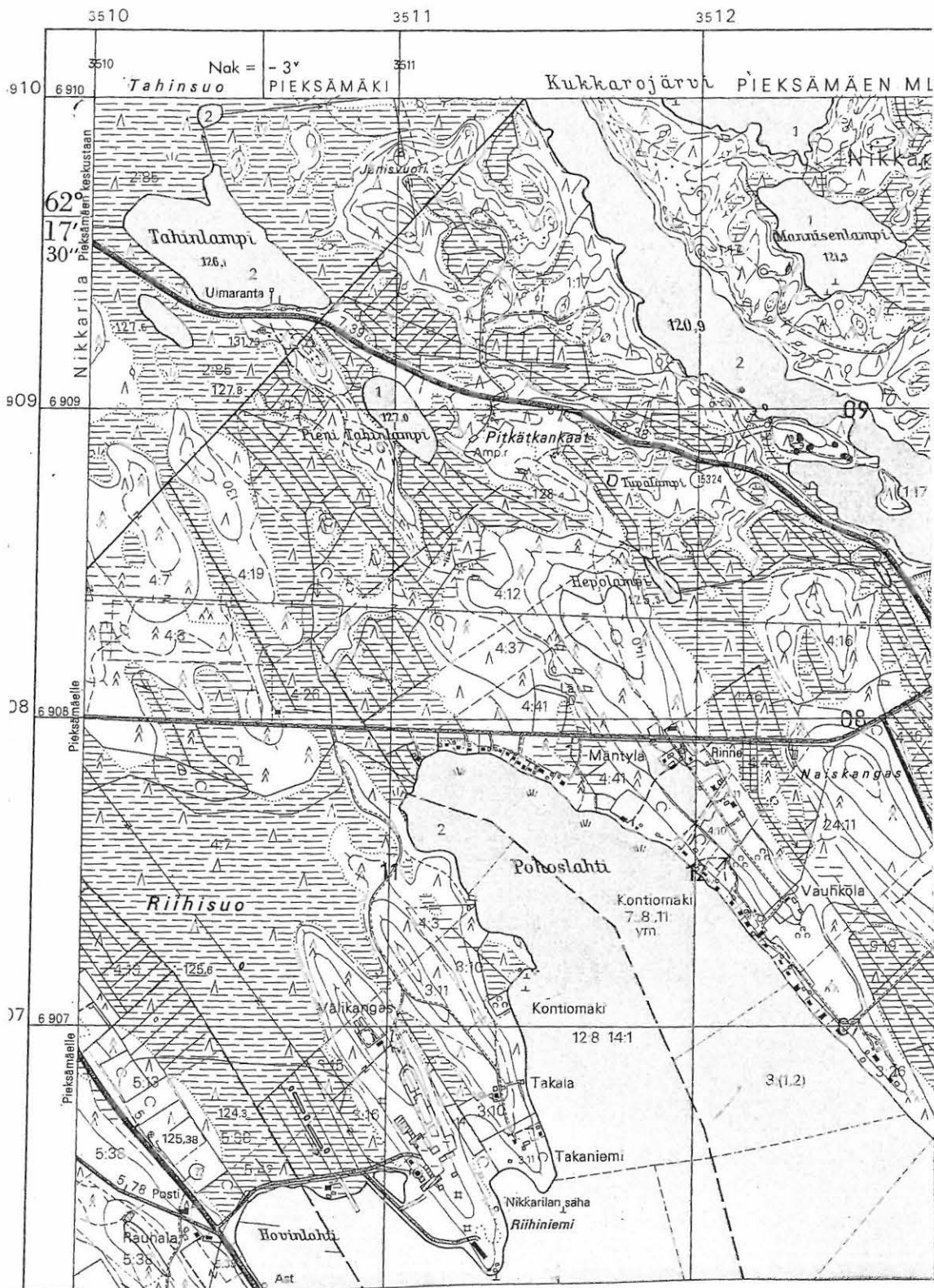
TARKASTUS

Aika: 12.9.2006 Martti Koponen
Havaintomahdollisuudet: kohtalaiset

LIITTEET peruskarttaote

PIEKSÄNMAA Kukkarojärvi SW

- historiallisen ajan hiilimiljö ja säilytyskuoppia ?
- m- Koponen 2006



PIEKSÄNMAA Kukkaroniemi 1

Nimi: Kukkaroniemi
Kunta: Pieksänmaa
Laji: Kiinteä muinaisjäännös
Mjtyyppi: Työ- ja valmistuspaikat
Mjtyypin tarkenne: Tervahaudat
Ajoitus: Historiallinen aika
Rauhoitusluokka: 2
Lukumäärä: 1

SIJAINTI

Peruskartta: 3232 06 KUKKAROMÄKI
Koordinaatit: pkoo: 6910267; ikoo = 3511448 ; z = noin 123
Etäisyystieto: noin 4,4 km itään Pieksämäen vesitornista

PERUSTIEDOT

Kohde sijaitsee Kukkarojärven pohjoiseen pistävän Kukkaroniemen länsirannalla, noin 10 m rannasta. Lehtikuusta, lehtipuita ja mäntyä kasvavassa metsässä on halkaisijaltaan noin 10 m kokoinen tervahauta, jonka lasku on ollut länteen, järvelle päin. Kukkaroniemeen kaivetut koekuopat olivat löydöttömiä.



Tervahauta koillisesta, taustalla Kukkarojärvi.

TARKASTUS

Aika: 13.9.2006 Martti Koponen
Havaintomahdollisuudet: kohtalaiset

PIEKSÄNMAA Kukkaroniemi 1

- historiallisen ajan tervehauta
- M. Koponen 2006



PIEKSÄNMAA Kukkaroniemi 2

Nimi: Kukkaroniemi 2
Kunta: Pieksänmaa
Laji: Kiinteä muinaisjäännös
Mjtyyppi: Työ- ja valmistuspaikat
Mjtyypin tarkenne: Hiilimiilut
Ajoitus: Historiallinen aika
Rauhoitusluokka: 2
Lukumäärä: 2

SIJAINTI

Peruskartta: 3232 05 PYHITTY
Koordinaatit: pkoo: 6909909; ikoo = 3511774 ; z = noin 125
Etäisyystieto: noin 5 km itään Pieksämäen vesitornista

PERUSTIEDOT

Kohde sijaitsee Kukkarojärven pohjoiseen pistävässä Kukkaroniemessä, luontopolun vieressä mäntykankaalla. Luontopolun koillispuolella tiheähkössä kuusikossa on hiilimiilu ja luontopolun lounaispuolella hirsisen hiilivaraston jäänteet. Kooltaan hirsivarasto on noin 5 x 5 m, ja siinä on ollut 4-5 hirsikertaa. Oviaukko on ollut lounaassa ylärinteen puolella. Osin sortunut hirsikehikko on täynnä hiiliä, ja sen päällä kasvaa sammalta ja pieniä kuusia ja lehtipuita. Luontopolun opastaulu on noin 20 päässä idässä, ja opastaulun mukaan alueella on poltettu hiiltä 1940-luvulla häkäpönttöautojen tarpeisiin.

TARKASTUS

Aika: 13.9.2006 Martti Koponen
Havaintomahdollisuudet: kohtalaiset
Löydöt: -

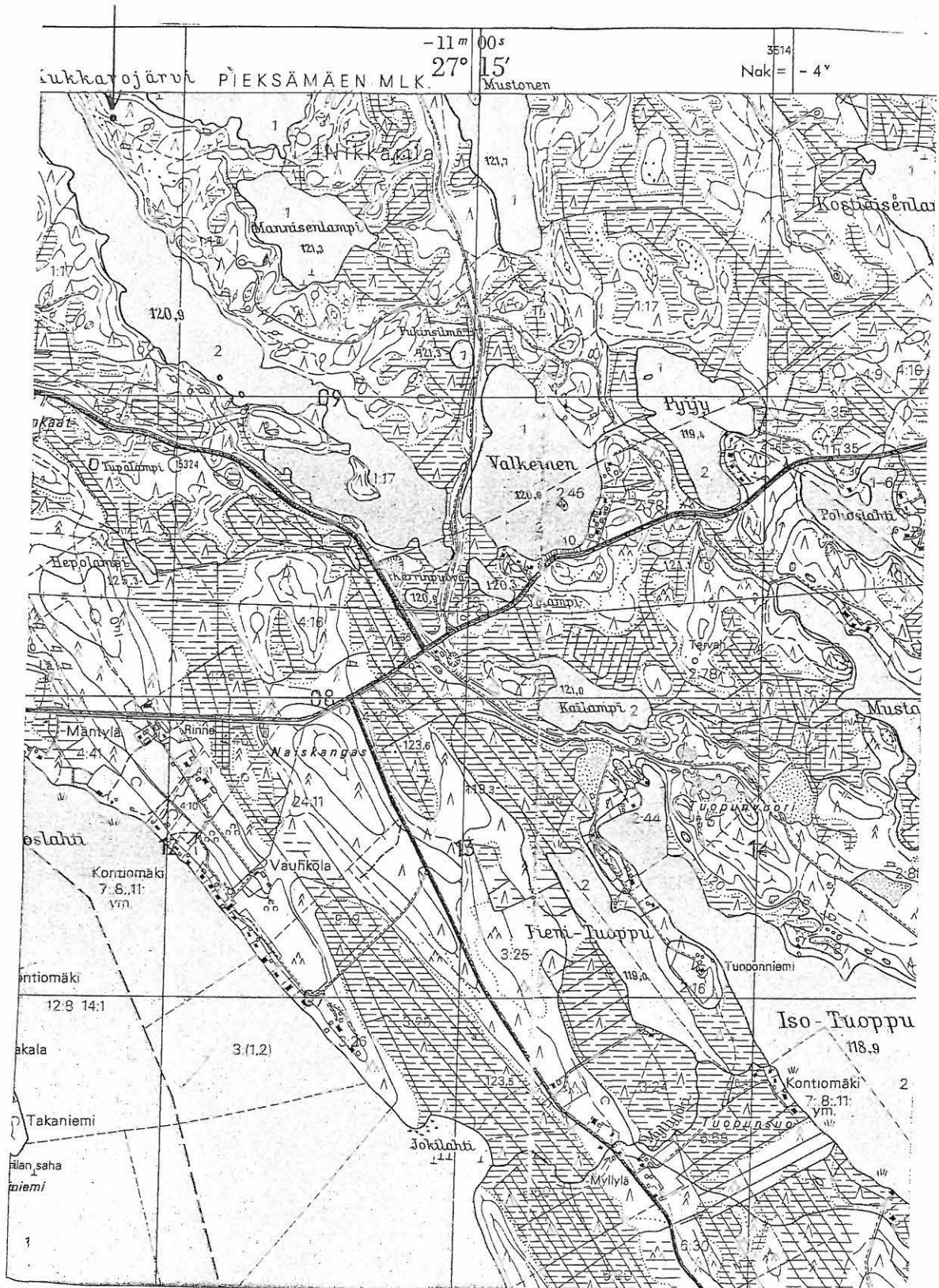
LIITTEET peruskarttaote



PIEKSÄNMAA Kukkaroniemi 2

• historiallisen ajan hiilimäilu

• M. Koponen 2006



PIEKSÄNMAA Mustalaislammit

Nimi: Mustalaislammit
Kunta: Pieksänmaa
Laji: Kiinteä muinaisjäänös
Mjtyyppi: Työ- ja valmistuspaikat?
Mjtyypin tarkenne: säilytyskuopat?
Ajoitus: historiallinen
Rauhoitusluokka: 2
Lukumäärä: 1

SIJAINTI

Peruskartta: 3232 09 JÄPPILÄ
Koordinaatit: pkoo: 6912543; ikoo = 3528739 ; z = noin 105
Koordinaattiselite:
Etäisyystieto: noin 9,6 km kaakkoon Jäppilän kirkosta

PERUSTIEDOT

Kohde sijaitsee Syvänsistä Matkuksen kautta valtatielle 14 vievän maantien kaakkoispuolella, Mustalaislampien pohjoispuolella suon pohjoisreunalla.

Suon reunaan on kaivettu halkaisijaltaan noin 2,5 m kokoinen ja 0,4 m syvyinen kuoppa, joka saattaa olla esimerkiksi säilytyskuoppa. Kuopan ympärillä on matala maavalli. Kuopasta 15 m länteen on maahan upotettu oranssi metalliputki.

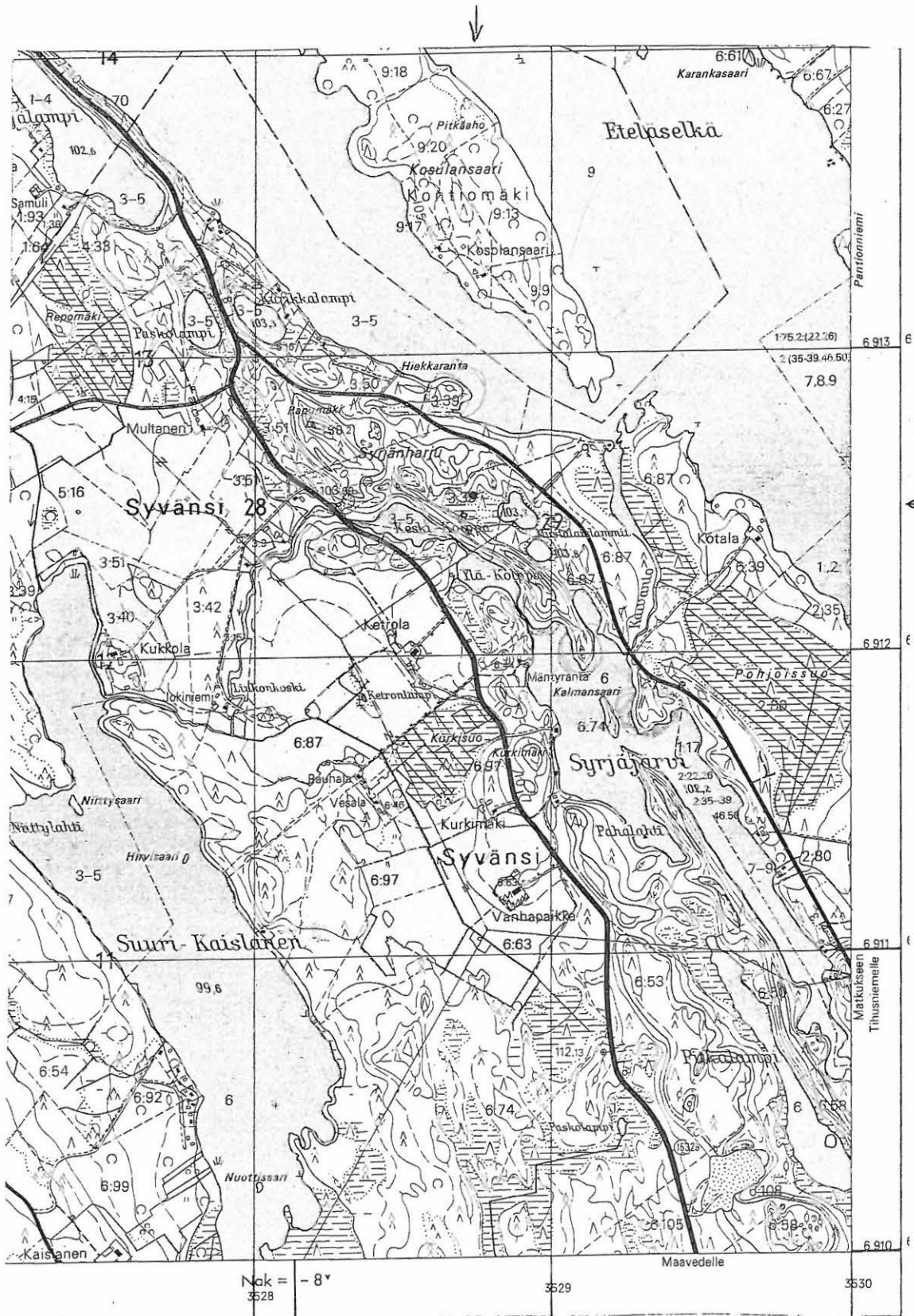
Pimeyden takia kohteesta ei ole valokuvia.

TARKASTUS

Aika: 1.12.2006 Martti Koponen
Havaintomahdollisuudet: huonot
Löydöt:

LIITTEET peruskarttaote

PIEKSÄNMAA Mustalaislammit
 • historiallisen ajan säilytyskuoppa?
 • M. Koponen 2006



PIEKSÄNMAA Mustonen 1

Nimi: Mustonen 1
Kunta: Pieksänmaa
Laji: Kiinteä muinaisjäännös
Mjtyyppi: Työ- ja valmistuspaikat
Mjtyypin tarkenne: Pyynti- tai säilytyskuoppa?
Ajoitus: Historiallinen aika
Rauhoitusluokka: 2
Lukumäärä: 1

SIJAINTI

Peruskartta: 3232 05 PYHITTY
Koordinaatit: pkoo: 6909622; ikoo = 3512901 ; z = noin 125
Etäisyystieto: noin 6 km itään Pieksämäen vesitornista

PERUSTIEDOT

Kohde sijaitsee Nikkarilan metsäopistolta etelään Peiposjärventielle vievän tien itäpuolella, noin 20 m tiestä mäntytaimikossa. Hieman kulmikas kuoppa on halkaisijaltaan noin 3 m ja syvyydeltään noin 0,6. Kuopan ympärillä on matala maavalli.



TARKASTUS

Aika: 13.9.2006 Martti Koponen
Havaintomahdollisuudet: kohtalaiset

LIITTEET peruskarttaote

PIEKSÄNMAA Mustonen 2

Nimi: Mustonen 2
Kunta: Pieksänmaa
Laji: Kiinteä muinaisjäännös
Mjtyyppi: Työ- ja valmistuspaikat
Mjtyypin tarkenne: Pyynti- tai säilytyskuoppa?
Ajoitus: Historiallinen aika
Rauhoitusluokka: 2
Lukumäärä: 1

SIJAINTI

Peruskartta: 3232 05 PYHITTY
Koordinaatit: pkoo: 6909597; ikoo = 3513055 ; z = noin 123
Etäisyystieto: noin 6 km itään Pieksämäen vesitornista

PERUSTIEDOT

Kohde sijaitsee Mustosen itärannalla, noin 15 m rannasta mäntyvaltaisessa sekametsässä. Hiekkamaahan on kaivettu noin 1,5 x 1,5 m kokoinen ja noin 2 m syvyinen kuoppa. Alun perin kuopan koko on ollut noin 2 x 2 m. Ainakin kuopan länsi- ja eteläseinämät on tuettu halkaisijaltaan 5 cm paksuisilla pystypuilla. Rantaa pitkin kulkee Riistapolku, ja on mahdollista, että kuoppa on kaivettu esimerkiksi vanhasta pyynti- tai säilytyskuopasta.

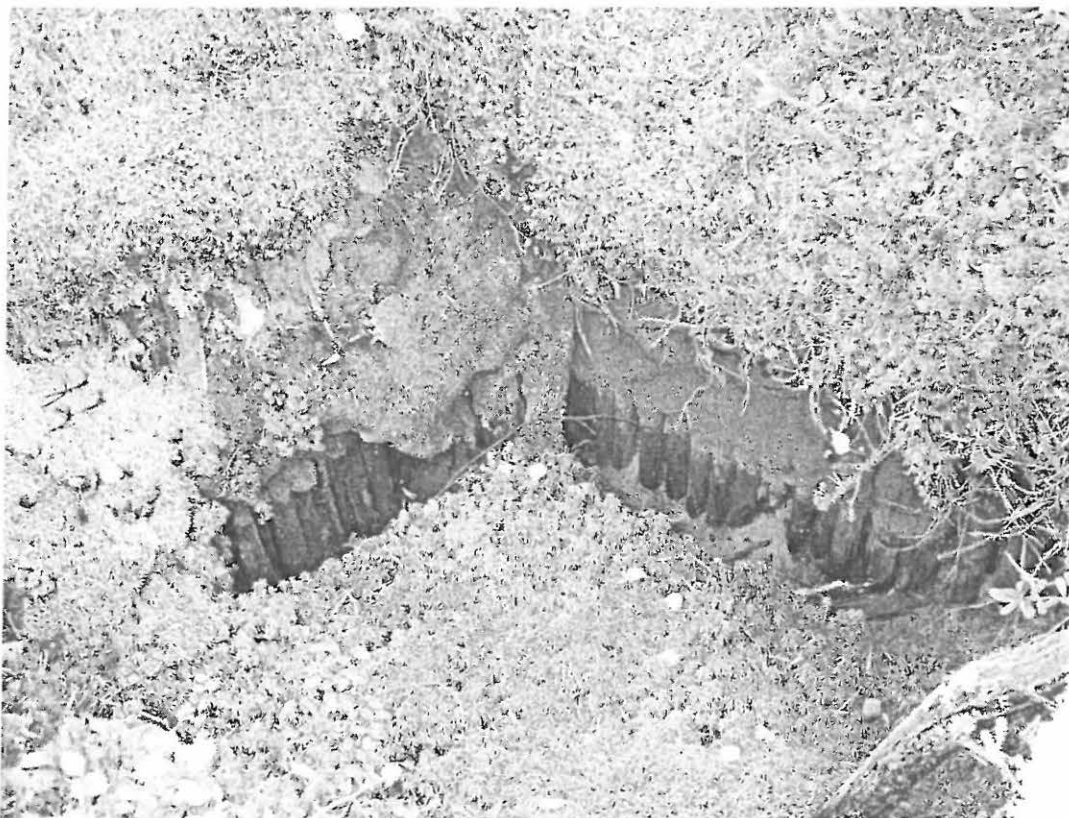
TARKASTUS

Aika: 13.9.2006 Martti Koponen
Havaintomahdollisuudet: kohtalaiset
Löydöt: -

LIITTEET peruskarttaote



Kuoppa sijaitsee lapion oikealla puolella. Kuoppaa ei ole merkitty tai suojattu millään tavalla.



Sammaleen osin peittämää pystyputuentaa kuopan seinämissä.

PIEKSÄNMAA Mustonen 3

Nimi: Mustonen 3
Kunta: Pieksänmaa
Laji: Kiinteä muinaisjäännös
Mjtyyppi: Työ- ja valmistuspaikat
Mjtyypin tarkenne: Tervahaudat
Ajoitus: Historiallinen aika
Rauhoitusluokka: 2
Lukumäärä: 1

SIJAINTI

Peruskartta: 3232 05 PYHITTY
Koordinaatit: pkoo: 6909435; ikoo = 3513119 ; z = noin 125
Etäisyystieto: noin 6 km itään Pieksämäen vesitornista

PERUSTIEDOT

Kohde sijaitsee Mustosen lounaisrannalla, noin 30 m rannasta hakkuuaukean reunassa. Hiekkamaassa on kaivettu, halkaisijaltaan noin 14 m kokoinen ja noin 0,5 m syvyinen tervahauta, jonka ympärillä on leveä, selvä maavalli. Lasku on ollut kaakkoon. Rantaa pitkin kulkeva Riistapolku kulkee tervahaudan reunan yli.



Tervahauta Mustosen lounaisrannalla, oikealla Riistapolku ja tervahaudan opastaulu.



Tervahaudan lasku-uoma haudan kaakkoisreunassa.

TARKASTUS

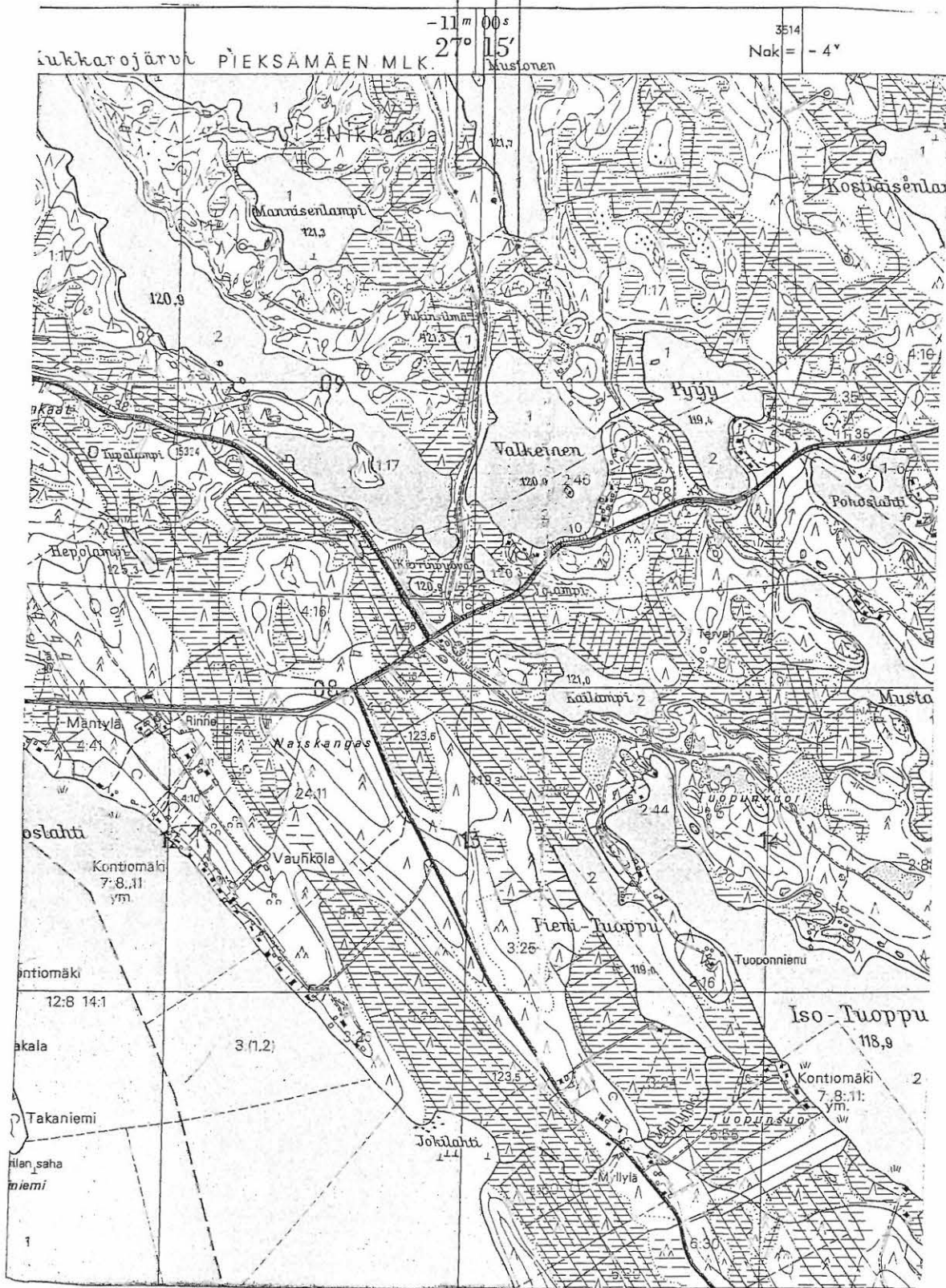
Aika: 13.9.2006 Martti Koponen
Havaintomahdollisuudet: kohtalaiset
Löydöt: -

LIITTEET peruskarttaote

PIEKSÄNMAA Mustonen 1: hist. ajan säilytyskuoppa?
 Mustonen 2: hist. ajan pyyntikuoppa?
 Mustonen 3: hist. ajan tervahauta

• M. Koponen 2006

①②③



PIEKSÄNMAA Nivunkangas 1

Nimi: Nivunkangas 1
Kunta: Pieksänmaa
Laji: Kiinteä muinaisjäännös
Mjtyyppi: Työ- ja valmistuspaikat
Mjtyypin tarkenne: Hiilihaudat ?
Ajoitus: Historiallinen aika
Rauhoitusluokka: 2
Lukumäärä: 1

SIJAINTI

Peruskartta: 3232 02 NAARAJÄRVI
Koordinaatit: pkoo: 6901544; ikoo = 3501776 ; z = noin 115
Etäisyystieto: noin 10 km etelälounaaseen Pieksämäen vesitornista

PERUSTIEDOT

Kohde sijaitsee Etelä-Niskamäessä Iso-Nivun itärannalla, noin 50 m Puruniementiestä itään.

Vanhan rantatörmän päälle on kaivettu halkaisijaltaan noin nelimetrinen ja syvyydeltään noin 0,5 metrin kuoppa. Maasto on mäntyvaltaista sekametsää.

TARKASTUS

Aika: 26.8.2006 Martti Koponen
Havaintomahdollisuudet: kohtalaiset
Löydöt: -

LIITTEET peruskarttaote

PIEKSÄNMAA Nivunkangas 2

Nimi: Nivunkangas 1
Kunta: Pieksänmaa
Laji: Kiinteä muinaisjäännös
Mjtyyppi: Työ- ja valmistuspaikat
Mjtyypin tarkenne: Naurishaudat ?
Ajoitus: Historiallinen aika
Rauhoitusluokka: 2
Lukumäärä: 1

SIJAINTI

Peruskartta: 3232 02 NAARAJÄRVI
Koordinaatit: pkoo: 6901337; ikoo = 3501829 ; z = noin 113
Etäisyystieto: noin 10 km etelälounaaseen Pieksämäen vesitornista

PERUSTIEDOT

Kohde sijaitsee Etelä-Niskamäessä Iso-Nivun itärannalla, noin 10 m Puruniementiestä ja 30 m kesämökistä (osoite Puruniementie 171) koilliseen.

Vanhan rantatörmän päälle mäntykankaalle on kaivettu halkaisijaltaan noin 6 metrin ja syvyydeltään noin 0,4 metrin kuoppa. Kuopan ympärillä on parin metrin levyinen ja 0,2 m korkuinen maavalli.



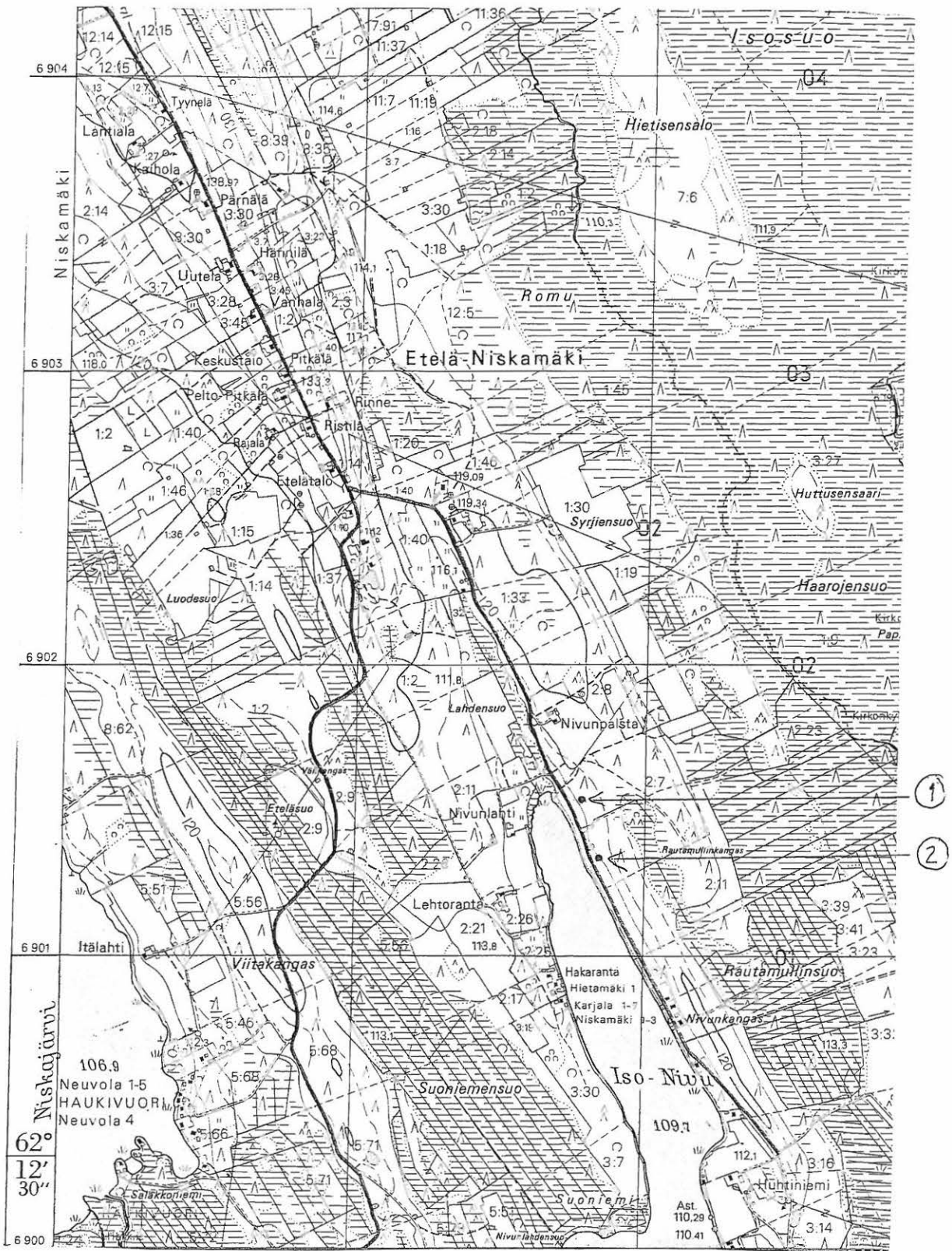
TARKASTUS

Aika: 26.8.2006 Martti Koponen
Havaintomahdollisuudet: kohtalaiset
Löydöt: -

LIITTEET peruskarttaote

PIEKSÄNMAA Nivunkangas 1: hist. ajan hiilimilü?
 Nivunkangas 2: hist. ajan naurishauta?

• M. Koponen 2006



PIEKSÄNMAA Pakananiemi 2

Nimi:	Pakananiemi
Kunta:	Pieksänmaa
Laji:	Kiinteä muinaisjäänös
Mjtyyppi:	Työ- ja valmistuspaikat
Mjtyypin tarkenne:	Hiilihaudat
Ajoitus:	Historiallinen aika
Rauhoitusluokka:	3
Lukumäärä:	1

SIJAINTI

Peruskartta:	3232 02 NAARAJÄRVI
Koordinaatit:	pkoo: 6900 95; ikoo = 3506 02 ; z = noin 115
Etäisyystieto:	noin 9 km etelään Pieksämäen vesitornista



Metsäkoneen ajoura kulkee hiilimiilun reunan yli.

PERUSTIEDOT

Kohde sijaitsee Iso-Valkeisen pohjoisrannalla olevassa Pakananiemessä, niemen etelärannalla vanhan rantatörmän reunalla. Uudistushakkuun jälkeinen maanmuokkaus ja metsäkoneen liikkuminen ovat tuhonneet kohdetta. Vanhan rantatörmän päällä mäntytaimikossa on halkaisijaltaan noin 4-metrinen ja syvyydeltään noin 0,6 metrin kaivettu kuoppa.

Pakananiemessä on myös esihistoriallinen asuinpaikka.



Pakananiemi kaakosta, Iso-Valkeisen toiselta rannalta.

TARKASTUS

Aika: 23.8.2006 Martti Koponen

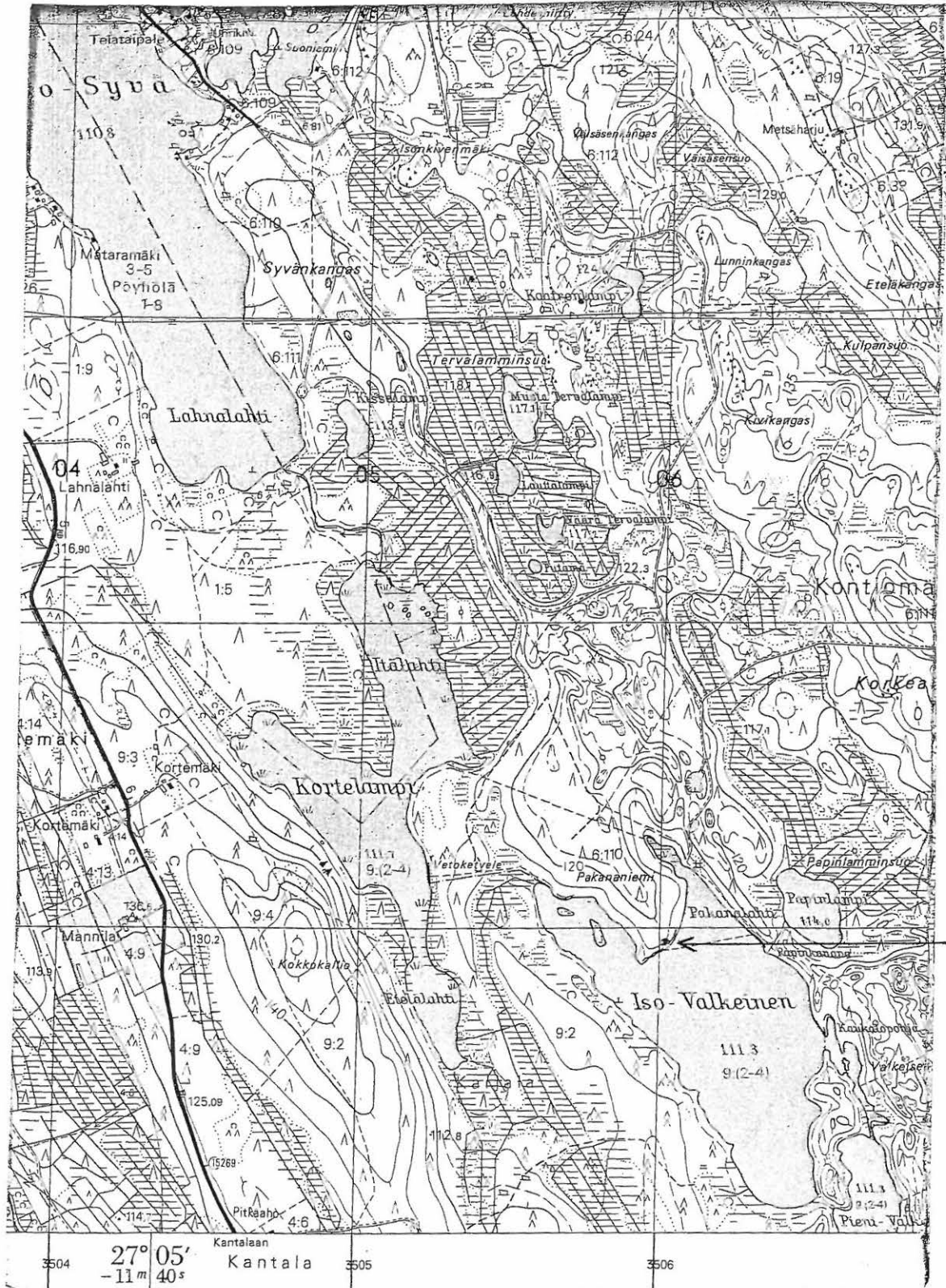
Havaintomahdollisuudet: kohtalaiset

Löydöt: -

LIITTEET peruskarttaote

PIEKSÄNMAA Pakananiemi 2

- historiallisen ajan hiilimäily
- M. Koponen 2006



PIEKSÄNMAA Pieni-Pärnänen N

Nimi:	Pieni-Pärnänen N
Kunta:	Pieksänmaa
Laji:	Kiinteä muinaisjäännös
Mjytyyppi:	Työ- ja valmistuspaikat
Mjytyypin tarkenne:	Tervahaudat
Ajoitus:	Historiallinen aika
Rauhoitusluokka:	2
Lukumäärä:	1

SIJAINTI

Peruskartta:	3232 08 MAAVESI
Koordinaatit:	pkoo: 6908946; ikoo = 3529923 ; z = noin 110
Etäisyystieto:	noin 22,5 km itään Pieksämäen vesitornista

PERUSTIEDOT

Kohde sijaitsee Pieksänmaan ja Joroisten rajan tuntumassa, Pieni-Pärnäsen pohjoisrannalla noin 30 m järven rannasta ja 10 m tiestä etelään, vanhan rantatörmän reunalla. Mäntymetsään on kaivettu halkaisijaltaan noin 8 m kokoinen tervahauta, josta lasku on ollut etelään järvelle päin.



Kaivoin tervahaudan länsipuolelle kaksi koekuoppaa, mutta niissä ei ollut merkkejä esihistoriallisesta asuinpaikasta. Topografian puolesta Pärnästen järvien ja Ahvenlammen alue olisi esihistoriallisille asuinpaikoille tyypillinen.

TARKASTUS

Aika: 27.9.2006 Martti Koponen
Havaintomahdollisuudet: hyvät
Löydöt: -

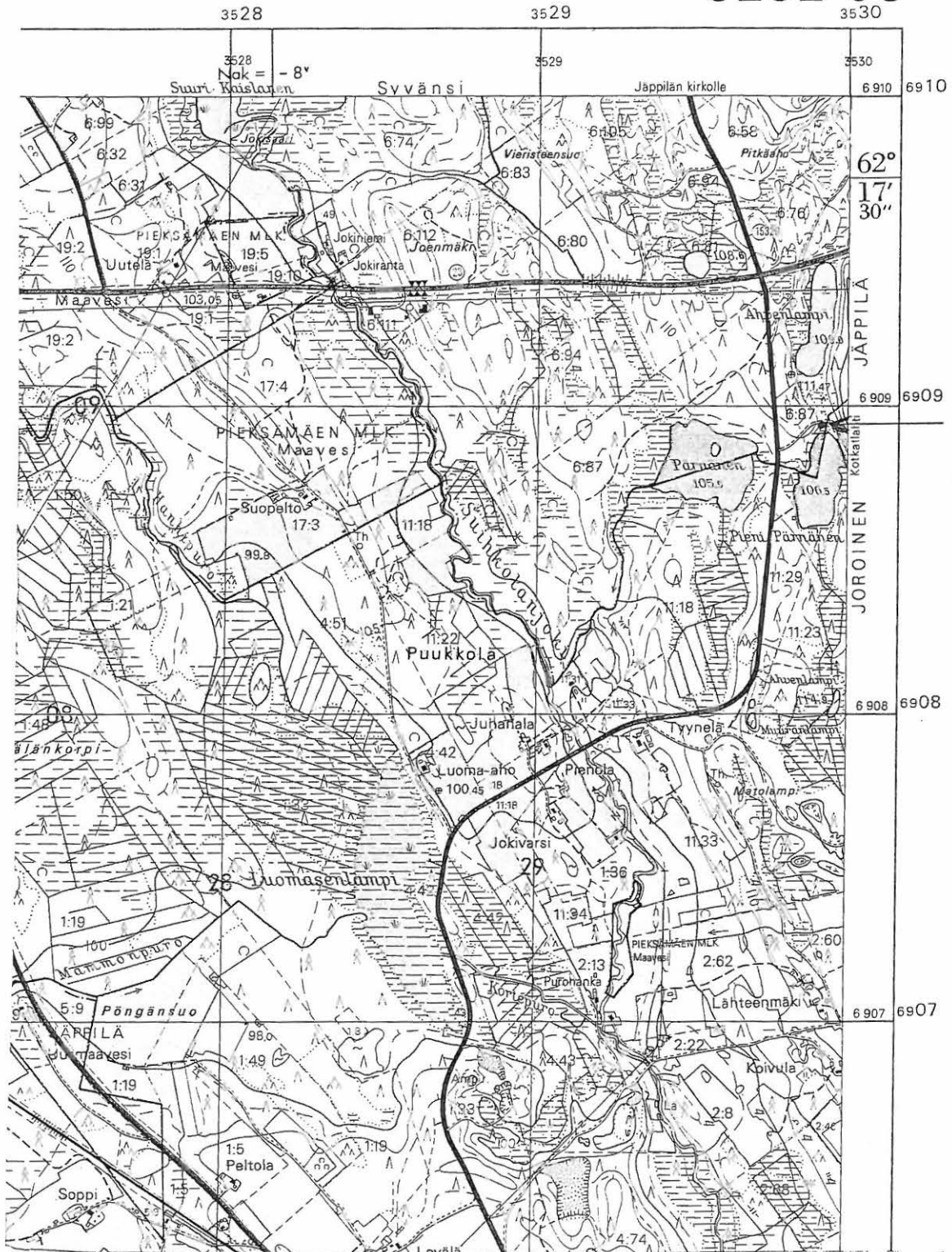
LIITTEET peruskarttaote

PIEKSAÄNMAA Pieni-Pärnänen N

• historiallisen ajan tervahauta

• M. Koponen 2006

3232 08



PIEKSÄNMAA Pieni-Valkeinen 1

Nimi: Pieni-Valkeinen 1
Kunta: Pieksänmaa
Laji: Kiinteä muinaisjäännös
Mjytyyppi: Työ- ja valmistuspaikat
Mjityypin tarkenne: Naurishaudat?
Ajoitus: Historiallinen aika
Rauhoitusluokka: 2
Lukumäärä: 1

SIJAINTI

Peruskartta: 3232 01 ISO-NAAKKIMA
Koordinaatit: pkoo: 6899859; ikoo = 3506828 ; z = noin 120
Koordinaattiselite: pkoo tarkistettava, muistiinpanoissa 6899359
Etäisyystieto: noin 10 km etelään Pieksämäen vesitornista

PERUSTIEDOT

Kohde sijaitsee Pieni-Valkeisen itärannalla, noin 40-vuotiaassa mäntymetsässä. Hiekkakankaalle on kaivettu noin 3 x 3 metrin kokoinen ja parin metrin syvyinen kuoppa, jossa on etelää lukuun ottamatta maavallit ympärillä.



TARKASTUS

Aika: 5.9.2006 Martti Koponen
Havaintomahdollisuudet: kohtalaiset

LIITTEET

peruskarttaote

PIEKSÄNMAA Pieni-Valkeinen 2

Nimi: Pieni-Valkeinen 2
Kunta: Pieksänmaa
Laji: Kiinteä muinaisjäännös
Mjytyyppi: Työ- ja valmistuspaikat
Mjytyypin tarkenne: Pyyntikuopat?
Ajoitus: Historiallinen aika
Rauhoitusluokka: 2
Lukumäärä: 1

SIJAINTI

Peruskartta: 3232 01 ISO-NAAKKIMA
Koordinaatit: pkoo: 6899764; ikoo = 3506912 ; z = noin 120
Etäisyystieto: noin 10 km etelään Pieksämäen vesitornista

PERUSTIEDOT

Kohde sijaitsee Pieni-Valkeisen itärannalla, Kalattoman itäpuolelta tulevan, rinteen reunaa kulkevan polun vieressä. Hiekkakankaalle on kaivettu halkaisijaltaan noin 2,5 metrin kokoinen ja 0,4 metrin syvyinen kuoppa, jossa on maavallia alarinteen puolella.



TARKASTUS

Aika: 5.9.2006 Martti Koponen
Havaintomahdollisuudet: kohtalaiset

LIITTEET peruskarttaote

PIEKSÄNMAA Siilinniemi 3

Nimi: Siilinniemi 3
Kunta: Pieksänmaa
Laji: Kiinteä muinaisjäännös
Mjytyyppi: Maarakenteet
Mjytyypin tarkenne: Kuopat
Ajoitus: Historiallinen
Rauhoitusluokka: 2 tai 3
Lukumäärä: 1

SIJAINTI

Peruskartta: 3232 02 NAARAJÄRVI
Koordinaatit: pkoo: 6909695; ikoo = 3502318; z = noin 115
Etäisyystieto: noin 4,8 km länteen Pieksämäen vesitornista

PERUSTIEDOT

Kohde sijaitsee Siilin hautausmaan pohjoispuolisessa niemessä, mäntykankaalla, esihistoriallisen asuinpaikan Siilinniemi 1 alueella. Mäntykankaalle hiekkamaahan on kaivettu kuoppa, jonka itäseinustaa on mahdollisesti tuettu kivillä. Kuopan halkaisija on noin 8 m ja syvyys noin 1 m. Kuopan ympärillä on maavallit, leveydeltään noin 2 m ja korkeudeltaan noin 0,3 m. Kuopan tarkoitus ei selvinnyt, mutta kyseessä saattaisi olla esimerkiksi nauriskuoppa.



TARKASTUS

Aika: 25.8.2006 Martti Koponen
Havaintomahdollisuudet: kohtalaiset

LIITTEET

peruskarttaote

PIEKSÄNMAA Syrjäjärvi NE

Nimi: Syrjäjärvi NE
Kunta: Pieksänmaa
Laji: Kiinteä muinaisjäänös
Mjtyyppi: Työ- ja valmistuspaikat
Mjtyypin tarkenne: hiilihaudat?
Ajoitus: historiallinen
Rauhoitusluokka: 2
Lukumäärä: 1

SIJAINTI

Peruskartta: 3232 09 JÄPPILÄ
Koordinaatit: pkoo: 6911830; ikoo = 3529345 ; z = noin 105
Etäisyystieto: noin 10,5 km kaakkoon Jäppilän kirkosta

PERUSTIEDOT

Kohde sijaitsee Syrjäjärven koillisrannalla, järven ja Jäppilästä Matkuksen kautta valatielle 14 vievän tien välissä olevassa niemekkeessä, niemekkeen itäreunalla. Kuusikkoon on kaivettu halkaisijaltaan noin 7 m kokoinen ja 1,5 m syvyinen hiilihauda tai keskussäiliöllinen tervahauta, jonka ympärillä on noin 2 m levyinen maavalli.

Kohteesta ei ole huonon valaistuksen takia valokuvia.

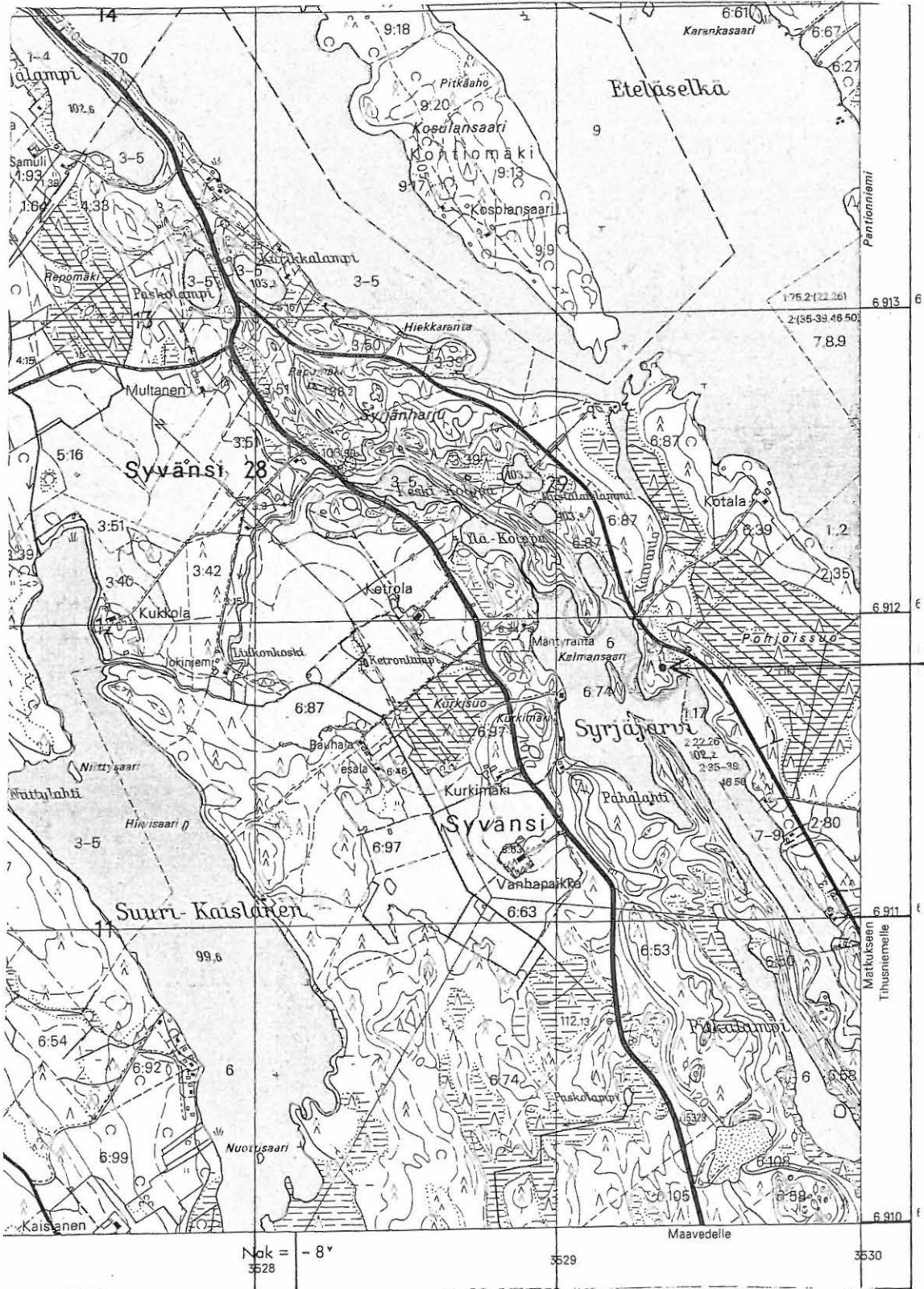
TARKASTUS

Aika: 1.12.2006 Martti Koponen
Havaintomahdollisuudet: kohtalaiset
Löydöt:

LIITTEET peruskarttaote

PIEKSAⁿNMAA Syrjäjärvi NE

- historiallisen ajan hiilimiilu
- M. Koponen 2006



PIEKSÄNMAA Syväkangas 2

Nimi:	Syväkangas 2
Kunta:	Pieksänmaa
Laji:	Kiinteä muinaisjäännös
Mjtyyppi:	Työ- ja valmistuspaikat?
Mjtyypin tarkenne:	Pyyntikuopat? Tervahaudat?
Ajoitus:	Ajoittamaton
Rauhoitusluokka:	2
Lukumäärä:	5

SIJAINTI

Peruskartta:	3232 02 NAARAJÄRVI
Koordinaatit:	pkoo: 6902 91; ikoo = 3504 78; z = noin 115 pkoo: 6902 85; ikoo = 3504 77; z = noin 115
Etäisyystieto:	noin 7,5 km etelälounaaseen Pieksämäen vesitornista

PERUSTIEDOT

Kohde sijaitsee Naarajärven eteläpuolisen Iso-Syvän järven itärannalla, Lahnalahden itärannalla peruskarttaan merkityn metsätien kääntopaikasta pohjoiseen, tien länsipuolella mäntykankaalla.

Pohjoisimmat kaksi kuoppaa ovat noin 70 m Iso-Syvän ylittävästä voimalinjasta etelään, aivan metsätien vieressä tien länsipuolella. Pohjoisempi kuoppa on halkaisijaltaan noin 2 m ja syvyydeltään noin 0,6 m. Pari metriä tästä kuopasta etelään on toinen kuoppa, halkaisijaltaan noin 6 m ja syvyydeltään noin 0,7 m. Eteläisemmän kuopan reunalla kasvaa neljä noin 50-vuotista mäntyä. Tätä kuoppaa ympäröivät matalat, noin 2 levyiset ja 0,2 m korkuiset maavallit; pohjoisemmalla kuopalla ei ole selkeitä kaivamisesta aiheutuneita maavalleja.

Kolmas kuoppa sijaitsee edellä mainituista kuopista noin 40 m etelään vanhan rantatörmän tuntumassa, noin 10 m metsätiestä. Kuopan halkaisija on noin 2,5 m ja syvyys noin 0,2-0,4 m. Kuopan ympärillä on paikoin epäselvää maavallia. Kuopan eteläpuolelle tehdystä koekuopasta ei tullut löytöjä, mutta kuopassa oli havaittavissa heikkoa nokimaata.

Neljäs kuoppa sijaitsee edellisestä noin 20 m etelään aivan törmän reunalla. Kuopan halkaisija on noin 1-1,5 m ja syvyys noin 0,3 m. Kuopan ympärillä on heikkoa maavallia, ja kuopan reunalla kasvaa noin 50-vuotias mänty.

Viides kuoppa sijaitsee edellisestä noin 10 m itään, metsätiestä noin 10 m länteen. Kuopan halkaisija on noin 1-1,5 m ja syvyys 0,2 m. Kuopan reunalla kasvaa mänty.

Alueelle tehty koekuopat olivat löydöttömiä. Kuoppien tarkoitus ei selvinnyt. Ne saattaisivat olla pyyntikuoppia, mutta ne saattavat liittyä myös alueella harjoitettuun tervanpolttoon (vrt. läheiset Tervalamminsuu ja Tervalammit).

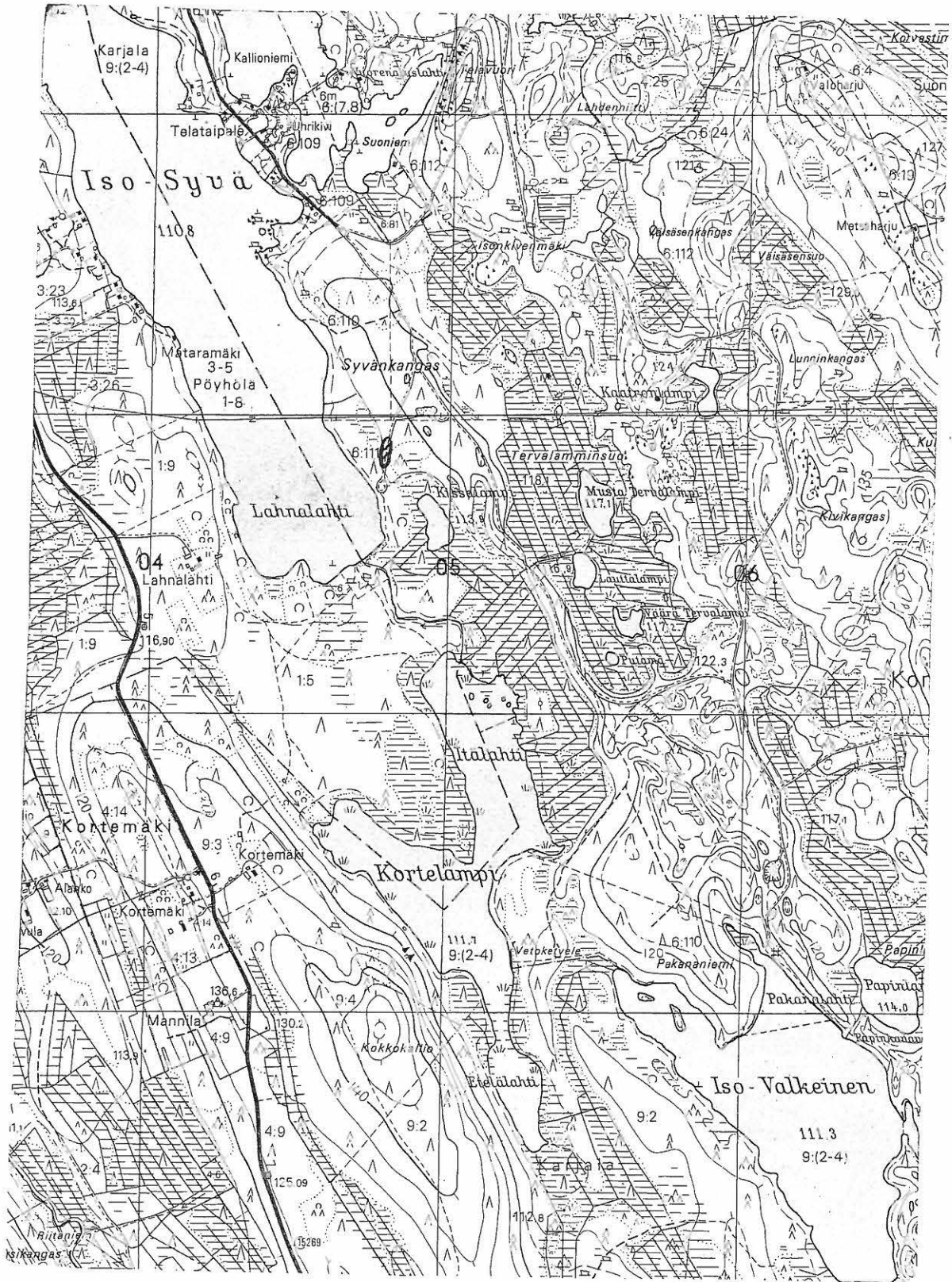
TARKASTUS

Aika: 19.8.2006 Martti Koponen
Havaintomahdollisuudet: kohtalaiset

LIITTEET peruskarttaote

PIEKSÄNMAA Syväkangas 2

- historiallisen ajan tervehautoja ja säilytyskyöppä
- m. Koponen 2006



PIEKSÄNMAA Tahilampi

Nimi:	Tahilampi
Kunta:	Pieksänmaa
Laji:	Kiinteä muinaisjäännös
Mjytyyppi:	Työ- ja valmistuspaikat
Mjytyypin tarkenne:	Hiilimiilut
Ajoitus:	Historiallinen aika
Rauhoitusluokka:	2
Lukumäärä:	1

SIJAINTI

Peruskartta:	3232 05 PYHITTY
Koordinaatit:	pkoo: 6909305; ikoo = 3510801 ; z = noin 127
Etäisyystieto:	noin 3,8 km itään Pieksämäen vesitornista

PERUSTIEDOT

Kohde sijaitsee Peiposjärventien pohjoispuolella Tahinlammen etelärannalla, noin 50 m kunnanrajasta itään ja tiestä noin 30 m pohjoiseen. Mäntykankaalle kaivetun hiilimiilun halkaisija on noin 10 m. Miilun keskellä on painauma. Miilusta 15 m länteen on vanha, pieni hiekanottoaikka.



Noin 20 m hiilimiilusta lounaaseen aivan tien vieressä on matala, halkaisijaltaan noin 6 m kokoinen painauma, joka muistuttaa asumuspainannetta, mutta koekuopat olivat löydöttömiä. Topografian puolesta alue olisi sopiva myös kivikautiselle asuinpaikalle, mutta uimarannalta tai koekuopista ei löytynyt viitteitä sellaisesta. (kuva alla)



Samalla mäntykankaalla noin 15 m Peiposjärventiestä pohjoiseen pisteessä pkoo: 6909261; ikoo = 3510855 on noin 2 x 2 x 0,7m kokoinen kaivettu kuoppa, jonka ympärillä on metrin levyiset maavallit ja kulkuaukko lännen puolella (kuva alla). Kyseessä saattaisi olla esimerkiksi miilunpolttajien asumuksen jäänteet. Kuopan länsipuolella on pieni hiekanotossa syntynyt kuoppa.



Mahdollisesti miilunpolttajien kuoppa-asumuksen jäänteet lännestä; oviaukko etualalla.

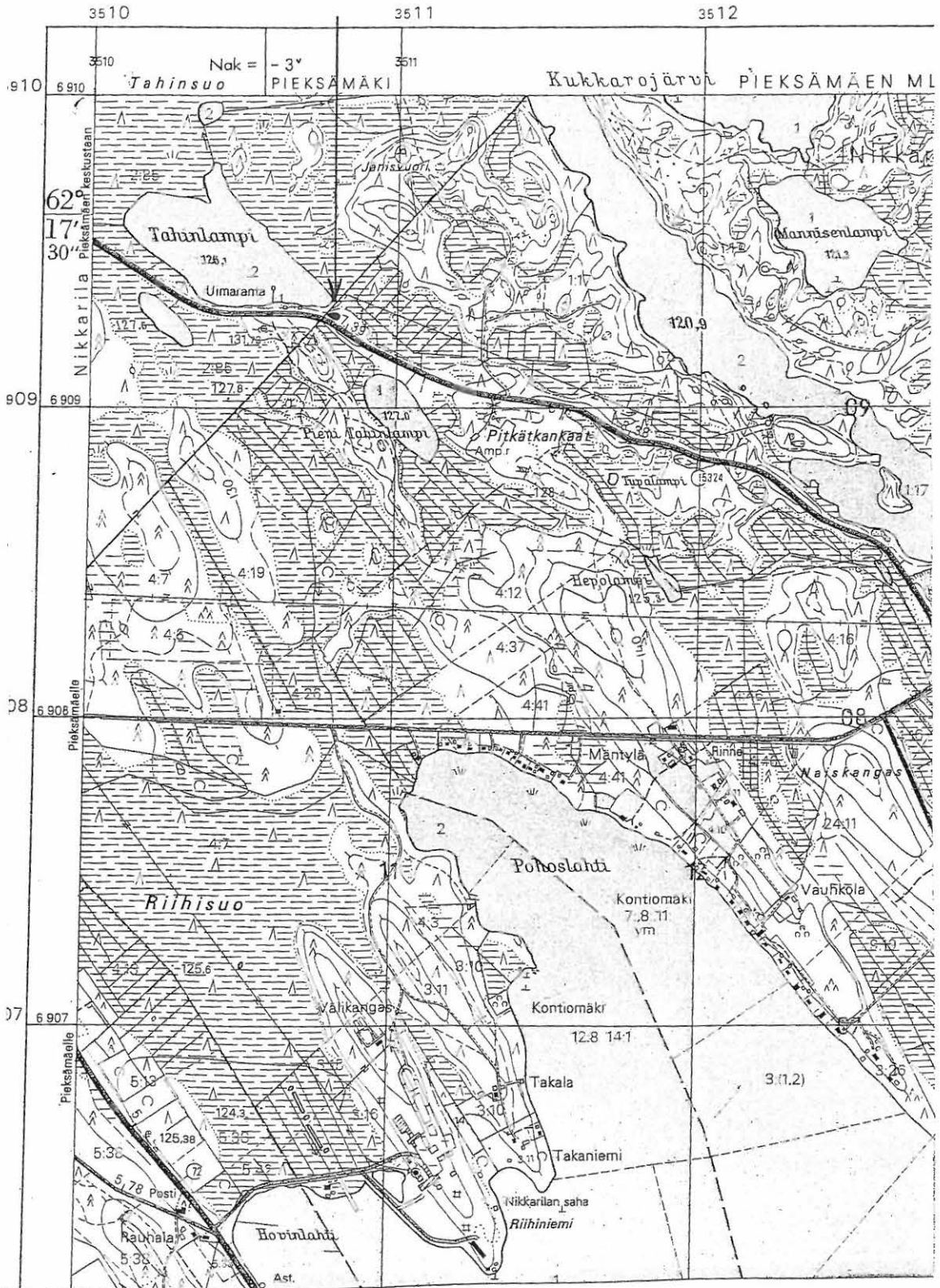
TARKASTUS

Aika: 12.9.2006 Martti Koponen
Havaintomahdollisuudet: kohtalaiset

LIITTEET peruskarttaote

PIEKSÄNMAA Tahinlampi

- historiallisen ajan hiilimäily
- m. Koponen 2006



PIEKSÄNMAA Tuomaankangas E

Nimi: Tuomaankangas E
Kunta: Pieksänmaa
Laji: Kiinteä muinaisjäännös
Mjtyyppi: Työ- ja valmistuspaikat
Mjtyypin tarkenne: Pyyntikuopat
Ajoitus: Historiallinen aika
Rauhoitusluokka: 2
Lukumäärä: 3

SIJAINTI

Peruskartta: 3232 02 NAARAJÄRVI
Koordinaatit: pkoo: 6903546; ikoo = 3503365 ; z = noin 120
pkoo: 6903545; ikoo = 3503353 ; z = noin 120
Koordinaattiselite: itäisen ja läntisen kuopan koordinaatit
Etäisyystieto: noin 7,4 km lounaaseen Pieksämäen vesitornista

PERUSTIEDOT

Kohde sijaitsee Naarajärveltä Kantalaan vievän paikallistien 15269 länsipuolella, tien ja Naarajoen välissä olevan Tuomaankankaan hiekkaharjanteen itäpuolella, Tuomaankankaan ja Korkeakankaan yhdistävällä kapealla maakannaksella, pienen suolammen pohjoispuolella. Kannaksen kautta johtaa polku tien vieressä olevalta hiekkakuopalta länteen.

Kannaksella on kaksi selvää matalahkoa kuoppaa, noin 20 m päässä toisistaan. Läntisempi on polulla ja itäisempi polun vieressä. Kuopat ovat halkaisijaltaan noin 2-2,5 m ja syvyydeltään noin 0,3-0,4 m. Näiden välissä on kolmas, matalampi ja epäselvempi painauma, halkaisija noin 1 m ja syvyys 0,1 m.

Alue on topografian puolesta sopiva myös kivikautiselle asuinpaikalle, mutta kuoppien lähelle tehty koekuoppa oli löydötön. Tuomaankankaan länsi- ja pohjoisrinteellä on kaksi kivikautista asuinpaikkaa (Tuomaankangas ja Tuomaankangas pohjoinen).

TARKASTUS

Aika: 22.9.2006 Martti Koponen
Havaintomahdollisuudet: hyvät
Löydöt: -

LIITTEET peruskarttaote



Kapeaa kannasta suon ja lammen välissä, painanteet polun vasemmassa reunassa.

KM 36461

2007
PIEKSÄNMAA Iso-Nivu S

KM 36461

Kivikautisia asuinpaikkalöytöjä, jotka Martti Koponen löysi 26.8.2006 inventoidessaan Pieksänmaan kunnassa.

Ks. Martti Kopenen tarkastuskertomus Savonlinnan maakuntamuseon arkistossa.

Diar. 4.1.2007

Luetteloinut Martti Koponen

1. Kvartsi-iskoksia, 13 kpl.

Löytöpaikan koordinaatit pk 3232 01 ISO-NAKKIMA
pkoo: 6899428; ikoo: 3502614; z = noin 112

Kohde sijaitsee noin 11,3 km etelälounaaseen Pieksämäen vesitornista Iso-Nivun kaakkoon pistävän lahden itärannalla, mäntykankaalla vanhalla rantatörmällä. Kvartsit löytyivät rantaterassin päälle, noin 2 m terassin reunasta kaivetusta pienestä koekuopasta.

2007

KM 36462

PIEKSÄNMAA Jokiniemi

KM 36462

Kivikautisia asuinpaikkalöytöjä, jotka Martti Koponen löysi 7.10.2006 inventoidessaan Pieksänmaan kunnassa.

Ks. Martti Koposen tarkastuskertomus Savonlinnan maakuntamuseon arkistossa.

Diar. 4.1.2007

Luetteloinut Martti Koponen

1. Kvartsi-iskoksia, 12 kpl.

2. Palanutta luuta, 3 kpl.

Löytöpaikan koordinaatit pk 3231 06 LETKUNKYLÄ

pkoo: 6885704; ikoo: 3519589; z = noin 110

Kohde sijaitsee noin 8 km lounaaseen Virtasalmen kirkosta, Haapajärven Jokiniemessä, Ankeleenjärvestä laskevan Välijoen suun eteläpuolella mäntyä kasvavalla hiekkakankaalla. Paikka on aikoinaan ollut pienehkö saari, jonka nyt yhdistää mantereeseen soistunut alue. Asuinpaikalla on pitkänomainen painanne, josta noin 3 m luoteeseen tehdystä pienestä koekuopasta löytyi kvartsi-iskoksia ja palanutta luuta.

2007

KM 36463

PIEKSÄNMAA Kirjoniemi

KM 36463

Kivikautisia asuinpaikkalöytöjä, jotka Martti Koponen löysi 7.10.2006 inventoidessaan Pieksänmaan kunnassa.

Ks. Martti Kopenen tarkastuskertomus Savonlinnan maakuntamuseon arkistossa.

Diar. 4.1.2007

Luetteloinut Martti Koponen

1. Kiviesineen katkelma ?, harmahtavaa liusketta, mitat 52 x 49 x 30 mm, mahdollisesti reikäkiven tai kivikirveen kantaosa.
2. Kiviesineen katkelma ?, mitat 52 x 25 x 10 mm, mahdollisesti taltan katkelma.
3. Kvartsiesine ?, valkoista kvartssia, mitat 27 x 24 x 7 mm.

Löytöpaikan koordinaatit pk 3231 06 LETKUNKYLÄ
pkoo: 6885792; ikoo: 3518600; z = noin 107

Kohde sijaitsee noin 8,5 km lounaaseen Virtasalmen kirkosta, Haapajärven Kirjoniemessä, eteläkaakkoon loma-asunnosta (Kirjoniementie 192), mäntyä kasvavalla hiekkakankaalla. Noin 60 m eteläkaakkoon loma-asunnosta on matala painanne, johon tehdystä pienestä koekuopasta noin 20 cm turpeen alta sorakerroksen yläosasta löytyi kvartsiesine ja noin 25 cm syvyydeltä mahdollinen kiviesineen katkelma.

2007

KM 36464

PIEKSÄNMAA Siilinniemi 1

KM 36464

Kivikautisia asuinpaikkalöytöjä, jotka Martti Koponen löysi 25.8.2006 inventoidessaan Pieksänmaan kunnassa.

Ks. Martti Koposen tarkastuskertomus Savonlinnan maakuntamuseon arkistossa.

Diar. 4.1.2007

Luetteloinut Martti Koponen

1. Kvartsipora ?, mitat 39 x 19 x 10 mm.
2. Kvartsi-iskoksia, 9 kpl
3. Kvartsi-iskos, 1 kpl

Löytöpaikkojen koordinaatit pk 3232 02 NAARAJÄRVI

pkoo: 6909592; ikoo = 3502298; z = noin 115 (alanumero 1)

pkoo: 6909693; ikoo = 3502337; z = noin 115 (alanumero 2)

pkoo: 6909677; ikoo = 3502263; z = noin 113 (alanumero 3)

Kohde sijaitsee noin 4,8 km länteen Pieksämäen vesitornista, Siilin hautausmaan pohjoispuolisessa niemessä. Kohde sijaitsee Siilin hautausmaan pohjoispuolisessa niemessä, mäntykankaalla. Asuinpaikkalöytöjä tuli kolmesta koekuopasta, joten niemessä on laajahko kohde.

Eteläisin koekuoppa kaivettiin niemen kärkeen vievän ajouran ja rannan väliin, noin 10 m rannasta ja 10 m tieurasta. Kuopasta löytyi 10-20 cm turpeen alta kvartsiesine (alanumero 1).

Pohjoisin koekuoppa kaivettiin niemen kärkeen, noin 10 m rantatörmästä lounaaseen ja noin 10 m "kellarista" itään matalaan painanteeseen, joka voi olla asumuspainanne. Kuopasta löytyi pieniä kvartsi-iskoksia noin 20 cm syvyydestä ja isompia iskoksia noin 25 cm syvyydestä (alanumero 2).

Läntisin koekuoppa kaivettiin niemen pohjoisrantaa kulkevan polun viereen, noin 15 m rannasta. Koepistosta noin 20 cm syvyydestä löytyi kvartsi-iskos (alanumero 3).

2007

KM 36465

PIEKSÄNMAA Siilinniemi 2

KM 36465

Kivikautisia asuinpaikkalöytöjä, jotka Martti Koponen löysi 25.8.2006 inventoidessaan Pieksänmaan kunnassa.

Ks. Martti Kopsen tarkastuskertomus Savonlinnan maakuntamuseon arkistossa.

Diar. 4.1.2007

Luetteloinut Martti Koponen

1. Kvartsiydin ?, mitat 28 x 25 x 16 mm.
2. Kvartsi-iskos, 1 kpl

Löytöpaikan koordinaatit pk 3232 02 NAARAJÄRVI
pkoo: 6909513; ikoo: 3502122; z = noin 115

Kohde sijaitsee noin 5 km länteen Pieksämäen vesitornista, Siilin hautausmaan pohjoispuolisessa niemessä. Maastossa on havaittavissa kaksi selvää ja yksi epävarma asumuspainanne. Kvartsit löytyivät asumuspainanteen viereen, sen länsipuolelle tehdystä koekuopasta. Noin 10 cm syvyydestä turpeen alta löytyi mahdollinen kvartsiydin ja palaneita kiviä eikä koekuoppaa kaivettu enää syvemmälle.

2007

KM 36466

PIEKSÄNMAA Syrjäjärvi N

KM 36466

Kivikautisia asuinpaikkalöytöjä, jotka Martti Koponen löysi 1.12.2006 inventoidessaan Pieksänmaan kunnassa.

Ks. Martti Kopesen tarkastuskertomus Savonlinnan maakuntamuseon arkistossa.

Diar. 4.1.2007

Luetteloinut Martti Koponen

1. Saviastian pala, mitat 43 x 27 mm, seinämän paksuus 8 mm, koristeluna oikealle vinoa 13 mm pituista kampaleimaa, ulkopinta
2. Palanutta luuta, 8 kpl.

Löytöpaikan koordinaatit pk 3232 09 JÄPPILÄ
pkoo: 6912140; ikoo: 3518600; z = noin 105

Kohde sijaitsee noin 10 km kaakkoon Jäppilän kirkosta, Syrjäjärvestä Ylä-Kolppuun laskevan lyhyen joen itärannalla, pienellä mäntyä kasvavalla hiekkatasanteella noin 10 m joesta itään ja noin 40 m Syrjäjärvestä pohjoiseen. Metsäkoneuralle kaivetusta pienestä, koekuopasta löytyi noin 5-10 cm turpeen alta palaneen luun silppua ja pala kampakeramiikkaa sekä sileitä kiviä ja mahdollisesti punamultaa.

2007

KM 36467

PIEKSÄNMAA Syvänkangas 1

KM 36467

Kivikautisia asuinpaikkalöytöjä, jotka Martti Koponen löysi 19.8.2006 inventoidessaan Pieksänmaan kunnassa.

Ks. Martti Koposen tarkastuskertomus Savonlinnan maakuntamuseon arkistossa.

Diar. 4.1.2007

Luetteloinut Martti Koponen

1. Saviastian paloja, 7 kpl, seinämän paksuus 6-8 mm, neljässä palassa koristeluna vyöhykkeistä kuoppa- ja kampaleimakuviointia, kuoppien syvyys 5 mm, 17 mm pituinen ja 11-piikkinen kapea kampaleima, väri vaaleahko ruskea, sekoitteena karkeahkoakin hiekkaa.

Löytöpaikan koordinaatit pk 3232 02 NAARAJÄRVI
pkoo: 6902770; ikoo: 3504740; z = noin 112,5

Kohde sijaitsee noin 7,5 km etelälounaaseen Pieksämäen vesitornista Naarajärven eteläpuolisen Iso-Syvän itärannalla, Lahnalahden itärannalla peruskarttaan merkityn metsätien kääntöpaikan luoteispuolella mäntykankaalla. Noin 40 m kääntöpaikasta luoteeseen on selkeä asumuspainanne, johon tehdystä koekuopasta löytyi seitsemän saviastianpalaa noin 25-30 cm syvyydestä. Koekuoppaa ei kaivettu syvemmälle, koska ajoittavia kiinteän muinaisjäännöksen varmentavia löytöjä oli riittävästi.

2007

KM 36468

PIEKSÄNMAA Kangaslahti NE

KM 36468

Kivikautisia asuinpaikkalöytöjä, jotka Martti Koponen löysi 30.9.2006 inventoidessaan Pieksänmaan kunnassa.

Ks. Martti Koposen tarkastuskertomus Savonlinnan maakuntamuseon arkistossa.

Diar. 4.1.2007

Luetteloanut Martti Koponen

1. Kvartsi-iskos, 1 kpl.

Löytöpaikan koordinaatit pk 3232 08 MAAVESI

pkoo: 6903591; ikoo: 3522702; z = noin 102

Kohde sijaitsee noin 17 km itäkaakkoon Pieksämäen vesitornista, Maaveden Kangaslahteen pohjoisesta Nupunlammesta laskevan joen itärannalla, vanhalla jokitörmällä, pienellä lounaaseen pistävällä niemikkeellä. Kvartsi löytyi koekuopasta, noin 15 m Nuutilasta Kangaslahteen johtavalta tieuralta etelään ja 3 m jokitörmän reunasta. Koekuopassa maaperä oli hienoa kivetöntä hiekkaa ja kovaa, saostunutta hiekkaa.