

PIHLAJAVEDEN MUINAISJÄÄNNÖSINVENTOINTI 1993-94

Leena Lehtinen - Timo Sepänmaa

Muinaisjäännösten kuvaukset:

Punkaharju	s. 11-30
Savonlinna	s. 31-68
Sulkava	s. 69-83

referaatti

PIHLAJAVEDEN MUINAISJÄÄNNÖSINVENTOINTI 1993-94

Inventoinnin tekijät: Fil.yo. Timo Sepänmaa ja FK Leena Lehtinen

Inventointi tehtiin Elma, Eino ja Veikko Jumppasen säätiön keväällä 1993 myöntämän apurahan turvin syksyllä 1993 ja toukoheinäkuussa 1994. Työn tavoitteena oli kartoittaa kolmen kunnan, Savonlinnan, Sulkavan ja Punkaharjun, alueelle kuuluvan Pihlajaveden vesistön muinaisjäännöskanta. Aluetta ei oltu aiemmin systemaattisesti inventoitu.

Inventoinnin jälkeen Pihlajaveden alueelta rekisteröitiin 12 hajalöytöpaikan ja lukuisten historiallisen ajan kohteiden lisäksi 58 esihistoriallista muinaisjäännöstä. Näistä 43 on asuinpaikkoja: 39 kivikautista, kolme varhaismetallikautisia ja yksi rautakautinen. Muut alueen muinaisjäännökset ovat neljä rökkiötä, joista kolme ajoittamattomia, kolme kalliomaalausta ja viisi pyyntikuoppaa, yksi raudanvalmistuspaikka ja kaksi linnanvuorta. Tiedot on rekisteröity SOAR 6.21-ohjelmalle.

Vuosina 1993-94 tehdyn inventoinnin yhteydessä löydettiin pyyntikuoppia ja 10 esihistoriallista asuinpaikkaa, joiden joukossa oli keramiikan perusteella pronssikaudelta vanhemmalle rautakaudelle käytettyjä asuinpaikkoja. Lapainraunioita ei löydetty vaikka tutkimusalueella on runsaasti niille sopivia kallioita. Asuinpaikkojen havaittiin keskittyvän mantereelle ja "kaihtavan" saaristoa. Edelleenkin alueen ainoa merkittävä nuoremman rautakauden muinaisjäännösalue on jo aiemmin tunnettu Sulkavan Iitlahti.

Löydöt: uudet nrot: KM 28321-28329. Aikaisemmissa tutkimuksissa lukuisia eri KM-numeroita.

Tutkimuskustannukset:

Elma, Eino ja Veikko Jumppasen säätiö 20 000 mk.

Tutkimusraportti: T.Sepänmaa ja L.Lehtinen 28.8.1994. Savonlinnan maakuntamuseon kokoelmissa (kopio museoviraston top. arkistossa).

PIHLAJAVEDEN MUINAISJÄÄNNÖSINVENTOINTI 1993-94

Irena Lehtinen - Timo Sepänmaa

sisällys

si. 4 m lyhyt

1. Johdanto	6
2. Tutkimusalue	6
3. Aikaisemmat tutkimukset	6
4. Inventointimenetelmät	7
5. Tulokset	7
6. Tulosten tarkastelua	8
Muinaisjäännösten kuvaukset	
- Punkaharju	11-30
- Savonlinna	31-68
- Sulkava	69-83
Historiallisen ajan ja ajoittamattomia epämääräisiä kohteita Pihlajavedellä	87-95
Historiallisen ajan puolustusvarustuksia Pihlajaveden alueella	97-99
Liitteet:	
Peruskarttaliitteet (Mk 1:20 000)	I:1-26
Pihlajaveden alueen kiinteät esihistorialliset muinaisjäännökset, yleiskartta (Mk 1:100 000)	II
Historiallisen ajan puolustusvarustuksia Pihlajaveden alueella, yleiskartta (Mk 1:200 000)	III
Inventoinneissa kierretyt alueet Pihlajavedellä, yleiskartta (Mk 1:200 000)	IV
Pihlajaveden alueen esihistorialliset kohteet, luettelo	V
Löytöluettelo	VI

*Maanomistustiedot**511**si. sivuja 9-10**s. 84 m lyhyt
s. 86 m lyhyt*

1. Johdanto

Keväällä 1993 Elma, Eino ja Veikko Jumppasen säätiö myönsi FK Leena Lehtiselle 20 000 markan apurahan Pihlajaveden alueen muinaisjäännösinventointia varten. Työn tekivät Leena Lehtinen ja arkeologi Timo Sepänmaa syksyllä 1993 ja touko-heinäkuussa 1994. Ennen tätä työtä Pihlajaveden alueella ei ollut tehty systemaattista muinaisjäännösinventointia. Työn yhteydessä inventoijia avustivat Risto Kupiainen, Tapio Mikkonen, Raija Jokela sekä Eino ja Lauri Mielikäinen sekä Jouni Tyrisevä. Vesillä liikuttiin Kupiaisen, Tyrisevän ja Mielikäisen veljesten veneillä.

Inventoinnin tavoitteena oli kartoittaa Pihlajaveden muinaisjäännöskanta. Työssä keskityttiin esihistoriallisten asuinpaikkojen etsintään kiertämällä niille parhaiten soveltuvia alueita. Historiallisen ajan muinaisjäännöksiä ja puolustusvarustuksia ei varsinaisesti etsitty vaan kartoitettiin yleisöltä tulleet ilmoitukset ja kohteet, jotka löytyivät maastotöiden yhteydessä.

Inventointiraporttiin on koottu myös kaikki ennen inventointia Pihlajaveden alueelta tunnetut muinaisjäännökset. Muinaisjäännösinventointi ei koskaan ole täysin kattava. Tämän inventoinnin jälkeen voidaan todeta, että suuri osa muinaisjäännösten kannalta etukäteen lupaavimpia alueita Pihlajaveden alueella on nyt kierretty.

2. Tutkimusalue

Tutkimusalueena oli Saimaan Pihlajavesi. Pihlajaveden rajaavat muusta Saimaasta pohjoisessa Savonlinnassa Kyrön-, Hopea- ja Laitaatsalmet. Idässä Punkaharju erottaa Pihlajaveden Puruvedestä, näiden järvien välillä on neljä salmea, joista tärkeimmät ovat Punkasalmi ja Tuunaansalmi. Lännessä rajana on Vekarasalmi. Tutkimusaluetta on Savonlinnan, Punkaharjun ja Sulkavan kuntien alueilla, eniten ensiksimitä. Joissakin tapauksissa Pihlajaveden katsotaan ulottuvan aina Puumalansalmeen asti mutta tässä inventoinnissa alue on lännessä rajattu Vekarasalmeen.

Tässä inventoinnissa on keskitytty nimenomaisesti Pihlajaveden rannoille, jolloin tutkimusalue on karkeasti ottaen ulottunut rannasta korkeintaan 200 metriä sisämaahan. Rajauksem perusteena on ollut pääasiassa muinais-Saimaan korkein ranta alueella. Pihlajaveden laskevia pikkuvesistöjä ympäröivä alue ei ole sisällytetty maastoinventointiin.

3. Aikaisemmat tutkimukset

Ensimmäinen tutkijoiden tietoon tullut kiinteä muinaisjäännös tutkimusalueella on Savonlinnan Pääskylahden kivikautinen asuinpaikka, joka löytyi 1920-luvulla. Esihistoriallisten muinaisjäännösten inventointia on tehty 1970-luvulta alkaen. Mikko Perkko teki pikainventoinnin Savonlinnassa ja Punkaharjulla vuonna 1973 ja Matti Huurre Sulkavalla 1974. Järjestelmällisempiä muinaisjäännösten inventointeja on tehty 1980-luvun loppupuolelta alkaen. Vuonna 1988 Timo Sepänmaa inventoi Savonlinnassa ja vuonna 1989 Punkaharjulla. Martti Koponen inventoi vuonna 1991 Sulkavaa. Myös muut Savonlinnan maakuntamuseon, museoviraston sekä Helsingin yliopiston tutkijat ovat tarkastaneet ja etsineet kohteita alueella. Arkeologian harrastaja Risto Kupiainen on löytänyt kaikki kolme Pihlajavedeltä tunnettua kalliomaalausta. Kaivauksia on ollut viidessä kohteessa.

Historiallisen ajan puolustusvarustuksia alueella ovat inventoineet Anna-Maria Kauppinen vuonna 1987 ja Martti Koponen vuonna 1991.

4. Inventointimenetelmät

Työn ensimmäinen vaihe on ollut alueelta ennen inventointia tunnettujen muinaisjäännösten selvittäminen. Tässä on käytetty Helsingin yliopiston arkeologian laitoksen laatimaa Saimaan alueen muinaisjäännöstietokantaa.

Esihistoriallisten asuinpaikkojen etsintä perustuu kartta-analyysiin ja maastossa sopivilta näyttävien paikkojen tutkimiseen. Mahdolliset esihistorialliset asuinpaikka-alueet tutkitaan joko läpikäymällä alueet, joissa maanpinta on rikki tai tekemällä koekuoppia sopiville alueille. Pihapiireistä ei muinaisjäännöksiä etsitty vaan työ keskitettiin asumattomille alueille. Vedenpinnan vaihtelun vuoksi eri-ikäisiä esihistoriallisia asuinpaikkoja on useilla muinaisilla rantatasoilla. Karttaliitteeseen II on merkitty ne alueet, jotka inventoinnin tekijät ovat kiertäneet eri inventointien yhteydessä.

Asuinpaikkojen lisäksi etsittiin ajanlaskun vaihteeseen kuuluvia röykkiöhautoja, ns. lapinraunioita. Ne sijaitsevat korkeilla rantakallioilla näköalapaikoilla. Lapinraunioita ei innokkaasta etsimisestä ja kyselemisestä huolimatta löydetty. Kenttätöissä tarkastettiin myös yleisöltä tulleet ilmoitukset, jotka lähes kaikki koskivat tervahautoja, hiilimiiluja ja muita historiallisen ajan muinaisjäännöksiä.

Inventointi rajattiin selkeästi koskemaan muinaisjäännösten inventointia. Savon historia I:n mukaan (Pirinen 1988, liitekartta) vuonna 1562 Pihlajaveden saaristossa oli runsaasti asutusta, jota nykyinen asutus jatkaa. Se milloin tämä 1500-luvun asutus on saanut alkunsa, on selvittämättä, koska inventoinnissa ei löydetty rautakautisia muinaisjäännöksiä. Niiden löytyminen on kuitenkin täysin mahdollista.

5. Tulokset

Heinäkuun 1994 lopussa Pihlajaveden alueelta tunnettiin yhteensä 42 esihistoriallista asuinpaikkaa, joista 10 löytyi tämän inventoinnin yhteydessä. Lisäksi raportissa on yksi tutkimusalueen ulkopuolelta, mutta Pihlajaveden inventoinnin yhteydessä löytnyt asuinpaikka (Sulkava 40). Eri tyyppisinä röykkiöinä tai röykkiöalueina on luetteloitu neljä kohdetta. Mikään näistä ei varmuudella ajoitu esihistorialliselle ajalle. Esimerkiksi selviä lapinraunioita ei alueella ole tavattu. Kalliomaalauksia tunnetaan kolmessa paikassa ja pyyntikuoppia neljässä. Topografian ja paikannimistön perusteella mahdollisia muinaislinnoja tunnetaan kaksi kappeletta, mutta kummaltakaan ei ole tavattu löytöjä tai rakenteita.

Tutkimusalueelta tunnetut puolustusvarustukset ja muut erilaiset historiallisen ajan muinaisjäännökset on listattu liitteissä ilman tarkempia kuvauksia ja karttaliitteitä.

Muinaisjäännökset on luetteloitu Savonlinnan maakuntamuseon käyttämällä SOAR 6.21-ohjelmalla. Tämän raportin liitteenä on rekisterikortit Pihlajaveden esihistoriallisista muinaisjäännöksistä. Maanomistustiedot on luetteloitu erillisessä liitteessä, joka on mukana niissä tämän raportin kopioissa, jotka menevät museovirastolle ja Pihlajaveden alueen kunnille.

6. Tulosten tarkastelua

Pihlajavedeltä löydettyjen esihistoriallisten asuinpaikkojen sijainti on saman tyyppinen kuin muuallakin Saimaalla. Erityispiirteenä voidaan mainita, että saarista asuinpaikkoja ei tunnu löytyvän vaan tutkimusalueella ne selvästikin keskittyvät mantereelle.

Asuinpaikkojen ajoitus perustuu niiden korkeuteen vedenpinnasta ja niiltä löytyneen keramiikan laatuun, jälkimmäinen on selvempi ajoitusperuste. Koska inventoinnissa ei tehdä kaivauksia, edustavat löytyneet keramiikanpalat vain otosta.

Mielenkiintoinen tutkimustulos inventoinnissa oli se, että Pihlajaveden alueelta ei vielääkään löytynyt lapinraunoita vaikka alueella on joka puolella kallioita, jotka sopivat sijainniltaan em. röykkiöhautauksille.

Isompia rautakautisia asuinpaikka-alueita oli ennen inventointia tiedossa Sulkavan Iitlahdelta ja edelleenkin se on alueen ainoa merkittävä rautakautinen asuma-alue. On täysin mahdollista, että rautakautisia asuinpaikkoja löytyy vielä alueelta, mutta niiden etsimisessä on käytettävä hieman erilaisia menetelmiä kuin muiden muinaisjäännösten. Yleensä nykyisillä pelloilla sijaitsevien rautakautisten asuinpaikkojen inventointi tulee ajoittaa aikaan, jolloin pellot ovat kynnettyinä. Pihlajaveden inventointia tulisikin täydentää juuri rautakauteen keskittyvillä inventoinneilla.

Pihlajaveden alueen perusinventointi voidaan nyt katosa suoritettuna. Jatkossa alueen inventoinneissa tulisi keskittyä selvästi rajattujen kysymysten selvittämiseen. Näitä ovat esimerkiksi:

- rautakautisten (maatalouteen pohjautuneiden) asuinpaikkojen etsiminen
- lapinraunio-tyyppisten röykkiöiden järjestelmällinen etsiminen
- sen selvittäminen, onko saaristossa saaristosta löytyneiden asuinpaikkojen vähäisyys verrattuna mantereen tuntumassa oleviin alueisiin harhaa vai todellinen tilanne

Savonlinnassa 28.8.1994



Leena Lehtinen



Timo Sepänmaa

Kunta: PUNKAHARJU
Nimi: Harjuaho

12
Kylä: Kulennoinen
Inv.nro: 2

612 01 0002

Mj.tyyppi: asuinpaikka Luokka: 1
Ajoitus: kivikautinen ka pöl

Kartta: 4122 12 Koordinaatit: Paikka
X: 6851 96 Y: 4458 52 Z: 85

Jousharjunniemen S-ranta Mäntyä kasvavaa hiekkaharjua

Tutkimukset: Schauman kaivaus 1969, Perkkö M. tarkastus 1973

Löydöt:

KM 17915 SAVIASTIANPALOJA kampakeramiikkaa, PIIESINE, KVARTSI-ISKOKSIA.

karttaliite I:1

Kunta: PUNKAHARJU
Nimi: Kaarniemi

Kylä: Kulennoinen
Inv.nro: 1

618 81 0001

Mj.tyyppi: asuinpaikka Luokka: 2
Ajoitus: kivikautinen ka vasb pöl kie vm

Kartta: 4122 12 Koordinaatit: Paikka
X: 6852 00 Y: 4458 35 Z: 85

Jousharjunniemen S-laidalla, Soikkelin huvilan luona Hiekkaharjua ja pihamaata

Tutkimukset: Schauman kaivaus 1969, Perkko M. tarkastus 1973

Löydöt:

- KM 17606 SAVIASTIANPALOJA kampakeramiikkaa, PALANUTTA LUUTA,
LIUSKEPALA.
- KM 17870 SAVIASTIANPALOJA kampakeramiikkaa, SAVIASTIANPALOJA
asbestikeramiikkaa (pöljä), PII-ISKOKSIA, PALANUTTA LUUTA,
KVARTSIESINEITÄ, KVARTSI-ISKOKSIA, KIVIESINEITÄ,
- KM 18012 SAVIASTIANPALOJA, PII-ISKOKSIA, KVARTSI-ISKOKSIA,
-

karttaliite I:1

Kunta: PUNKAHARJU
Nimi: Kerosärkkä

Kylä: Vaahersalo
Inv.nro: 4

618 01 5004

Mj.tyyppi: asuinpaikka
Ajoitus: kivikautinen

Luokka: 2

Kartta: 4124 02 Koordinaatit: Paikka
X: 6847 72 Y: 4461 60 Z: 77 Z2: 80

Punkaharjun W-puolella Utrasselkään pistävässä Vaahersalossa. Vaahersalon S-kärjen Kerosärkkän S-ranta, rantaterassia

Tutkimukset: Vuorinen J. tarkastus 1980, Sepänmaa tarkastus 1989

Löydöt:

KM 20918 KVARTSI-ISKOKSIA, 5 kpl.

Paikka sijaitsee Punkaharjun kirkosta 7.1 km W, Vaahersalon eteläkärjessä.

Paikka on arkeologi J. Vuorisen löytämä v. 1980.

T. Sepänmaa kävi paikalla v:n -89 inventoinnin yhteydessä, jolloin ei maanpinnalla havaittu löytöjä. Koekuoppia ei kaivettu. Paikka vaikuttaa ehjältä.

Alueella on Salpalinjan varustuksia.

karttaliite I:2

Kunta: PUNKAHARJU
Nimi: Särkilahti

Kylä: Särkilahti
Inv.nro: 5

618 01 0005

Mj.tyyppi: röykkiö Luokka: 2
 Ajoitus: ajoittamaton historiallinen aika ?

Kartta: 4121 12 Koordinaatit: Paikka
 X: 6828 84 Y: 4452 50 Z: 110

Särkilahden Koljonlahden W-puolella oleva soramäki. Korkean soramäen huippu. Maaperä kivikkoista

Tutkimukset: Lehtinen Leena tarkastus 1985, Sepänmaa Timo tarkastus 1989

Paikka sijaitsee Punkaharjun kirkosta 26.7 km SW, Särkilahden lounaispohjukassa soramäen laella. Paikan on tarkastanut ilmoituksen perusteella Leena Lehtinen v. - 85.

Sepänmaa 1989:

Matala, maansekainen kivilatomus Särkilahden Koljonlahden länsipuolella, korkean soramäen huipulla. Latomuksen rakenne on epäselvä. Pituus N-S -suunnassa n. 6 m ja E-W -suunnassa n. 8 m. Latomus koostuu matalista kivivalleista (lev. alle 1 m), jotka paikoin ovat toistensa kanssa suorassa kulmassa. Sammalkerroksen vuoksi rakenteesta ei voi saada tarkemmin selkoa. Kivet latomuksessa ovat halk. max. 50 cm. Parista koekuopasta tuli ohutta nokimaakerrosta puhtaan maakerroksen alta. Kyseeseen voisi ehkä tulla rakennuksen pohja.

Sorakuopan reuna on välittömästi latomuksen itäpuolella. Maaperä luontaisestikin kivikkoista - silti latomus erottuu maastossa.

Latomuksen ajoitus ja laatu ovat epäselvät. Tavallisen talon paikaksi kohta on epätodennäköinen. Sen sijaan paikalta on hyvä näkyvyys kauaksi Särkilahdelle, joten esim. vartiopaikka voisi tulla kyseeseen.

Sepänmaa 1994:

Paikalla ei ole käyty v:n -89 jälkeen. On hyvin mahdollista, että latomus on jo tuhoutunut soranotossa.

karttaliite I:3

Kunta: PUNKAHARJU
Nimi: Nuuvinlahti

Kylä: Kulennoinen
Inv.nro: 7

1800 80 0007

Mj.tyyppi: asuinpaikka Luokka: 2
 Ajoitus: kivikautinen ka

Kartta: 4122 12 Koordinaatit: Paikka
 X: 6852 17 Y: 4457 96 Z: 80 Z2: 85

Nuuvinlahden W-puolella sij. E pistävä hiekkaharjanne. Harjanteen E-laidalla sij. terassimainen muodostelma

Tutkimukset: Sepänmaa Timo inventointi 1989

Löydöt:

- KM 24757: 1 SAVIASTIANPALOJA, 5 kpl, 2.1 g, Siruja. Sekoitteena hiekkaa. Yhdessä kappaleessa kaksi suorassa kulmassa olevaa piirtoa.
 KM 24757: 2 KVARTSI-ISKOKSIA, 2 kpl, 0.6 g.
 KM 24757: 3 PALANUTTA LUUTA, 9 kpl, 1.2 g.
 KM 24757: 4 KVARTSI-ISKOKSIA, 6 kpl, 102.3 g.

Paikka sijaitsee Punkaharjun kirkosta 10.2 km länteen, Jousharjun etelärannalla, Nuuvinlahden länsirannalla.

Sepänmaa 1989:

Nuuvinniemeen johtavalta hiekkatieltä poimittiin kvartsi-iskoksia (alan:o 4). Terassin päällä on salpalinjan juoksuhaudaa, jonka viereen, tiestä n. 10 m itään, tehtiin koekuoppa Koekuopasta löydöt KM 24757:1-3 - keramiikan muruja, kvartsia, palanutta luuta.

karttaliite I:1

Kunta: PUNKAHARJU
Nimi: Hievaslahti

Kylä: Kulennoinen
Inv.nro: 8

612 01 0002

Mj.tyyppi: asuinpaikka Luokka: 2
Ajoitus: kivikautinen asb

Kartta: 4122 12 Koordinaatit: Paikka
 X: 6854 60 Y: 4459 60 Z: 82

Hievasniemen tyvellä sij. loivasti kaakkoon laskeva harjanne Kivikkoinen hiekkaharjanne

Tutkimukset: Sepänmaa Timo inventointi 1989

Löydöt:

KM 24758: 1 SAVIASTIANPALOJA, 7 kpl, 7.6 g, Sekoitteena asbestia ja kivimurskaa.

Ei koristelua.

KM 24758: 2 KVARTSI-ISKOKSIA, 4 kpl, 10.6 g.

KM 24758: 3 PALANUTTA LUUTA, 7 kpl, 0.3 g.

Paikka sijaitsee Punkaharjun kirkosta 9.4 km länteen, Hievasniemen tyvellä.

Sepänmaa 1989:

Hievasniemen tyvellä sijaitseva loivasti kaakkoon laskeva kivikkoinen hiekkaharjanne.

Löydöt koekuopasta.

karttaliite I:1

Kunta: PUNKAHARJU
Nimi: Salilampi a

17
Kylä: Pellossalo
Inv.nro: 9

618 01 2009

Mj.tyyppi: asuinpaikka Luokka: 2
Ajoitus: kivikautinen asb

Kartta: 4124 02 Koordinaatit: Paikka
X: 6843 82 Y: 4466 88 Z: 82 Z2: 85

Salilammen NE-puol. kohti Rantajärveä kulkeva hiekkatie Hiekkakangasta, paikoin havaittavissa muin. rantatörmää

Tutkimukset: Sepänmaa Timo inventointi 1989

Löydöt:

KM 24759: 1 SAVIASTIANPALOJA, 2 kpl, 1.9 g, Sekoitteena asbestia. Ei koristelua.
KM 24759: 2 KVARTSI-ISKOKSIA, 6 kpl, 19.8 g.
KM 24759: 3 PALANUTTA LUUTA, 2 kpl, 0.5 g.

Paikka sijaitsee Punkaharjun kirkosta 6.9 km S, Salilammen koillispuolella.

Sepänmaa 1989:

Löydöt hiekkatien pinnasta ja leikkauksesta.

Liittyy ehkä suoraan Salilampi b:n asuinpaikkaan (kohde 10).

karttaliite I:4

Kunta: PUNKAHARJU
Nimi: Salilampi b

18
Kylä: Pellossalo
Inv.nro: 10

618 01 0010

Mj.tyyppi: asuinpaikka Luokka: 0
Ajoitus: kivikautinen asb

Kartta: 4124 02 Koordinaatit: SW-pää
X: 6843 94 Y: 4466 78 Z: 82 Z2: 85

Salilammen N-rannasta n. 120 m N hiekkatien pinta ja -leikk. SW viettävää hiekkakangasta, paikoin muin. rantatörmää

Tutkimukset: Sepänmaa Timo inventointi 1989

Löydöt:

KM 24760: 1 SAVIASTIANPALOJA, 6 kpl, 2.1 g, Sekoitteena asbestia. Koristeluna pitkittäistä piirtoa tai painannetta.

KM 24760: 2 KVARTSI-ISKOKSIA, 3 kpl, 28.4 g.

KM 24760: 3 ASBESTIA, 1 kpl, 0.9 g, Väri violettiin vivahtava.

KM 24760: 4 PALANUTTA LUUTA, 4 kpl, 0.2 g.

Paikka sijaitsee Punkaharjun kirkosta 6.8 km S, Salilammen pohjoispuolella.

Sepänmaa 1989:

Löydöt hiekkatien pinnasta ja leikkauksesta.

Liittyy ehkä Salilampi a:n asuinpaikkaan (kohde 9), 150 m kaakkoon.

karttaliite I:4

Kunta: PUNKAHARJU
Nimi: Honkaniemi

19
Kylä: Pellossalo
Inv.nro: 11

618 010011

Mj.tyyppi: asuinpaikka Luokka: 2
Ajoitus: kivikautinen asb

Kartta: 4124 02 Koordinaatit: Paikka
X: 6844 40 Y: 4467 80 Z: 80 Z2: 85

Honkaniemen päärakennuksesta n. 200 m SW Hiekkaperäistä mäkeä

Tutkimukset: Lehtinen Leena inventointi 1989, Sepänmaa Timo inventointi 1989

Löydöt:

- KM 24761: 1 SAVIASTIANPALOJA, 1 kpl, 3.8 g, Sekoitteena kivimurskaa. Koristeluna piirtoja.
KM 24761: 2 SAVIASTIANPALOJA, 3 kpl, 1.7 g Sekoitteena hiekkaa. Ei koristelua.
KM 24761: 3 SAVIASTIANPALOJA, 2 kpl, 1.3 g, Sekoitteena asbestia. Ei koristelua.
KM 24761: 4 PII-ISKOKSIA, 1 kpl, 0.2 g, harmaata piitä.
KM 24761: 5 KVARTSI-ISKOKSIA, 6 kpl, 15.4 g.
KM 24761: 6 PALANUTTA LUUTA, 26 kpl, 4.1 g.
-

Paikka sijaitsee Punkaharjun kirkosta 6.2 km S, Honkaniemen päärakennuksesta 200 m lounaaseen.

Sepänmaa 1989:

Löytöjä poimittu vajan vieritse mäen päälle nousevan tien pinnalt a sekä tien viereen mäen laelle tehdystä koekuopasta. Potentiaalista asuinpaikka-aluetta laajalti.

Inventoinnin jälkeen maanomistaja Eero karjalainen ilmoitti löytäneensä aikoinaan asuinrakennuksen pohjaa kaivaessaan kivitaitan. Esine lienee edelleen Karjalaisella.

karttaliite I:4

Kunta: PUNKAHARJU
Nimi: Multaniemi

20
Kylä: Ruhvana
Inv.nro: 22

618 01 0022

Mj.tyyppi: asuinpaikka Luokka: 2
Ajoitus: kivikautinen asb

Kartta: 4124 02 Koordinaatit: S-pää
X: 6840 77 Y: 4461 90 Z: 80 Z2: 82

Utraslahden W-puol. sij. NEN pistävä hiekka/soraper. niemi Niemen hiekkaperäistä E-puolta

Tutkimukset: Sepänmaa Timo inventointi 1989, Jussila Timo vaaitus 1992

Löydöt:

KM 24770 KUONAA, Kuonamaista kevyttä ainesta.
-"- SAVIASTIANPALOJA, asbestikeramiikkaa, tiivistä "mustaa",
asbestisekotteista keramiikkaa.
-"- PALANUTTA LUUTA.
-"- KVARTSI-ISKOKSIA.

Paikka sijaitsee Punkaharjun kirkolta 11.7 km SW, Multaniemen pohjoiskärjessä.

Sepänmaa 1989:

Paikka löytyi Esa Laukkasen kanssa.

Löydöt Multaniemen pohjoiskärjen sijaitsevan puutavaran lastauspaikan lähelle, n. 80 m:n rantatörmän päälle tehdyistä koekuopista sekä hiekkatien pinnalta.

Sepänmaa 1994:

Kävin paikalla syksyllä 1993 Leena Lehtisen kanssa. Paikka on samassa kunnossa kuin v. -89.

Lastauspaikan laidan leikkauksessa, n. 78 m:n tasolla havaittiin luunsiru (ei talletettu) ja likamaata.

karttaliite I:5

Kunta: PUNKAHARJU
Nimi: Nikaransaari

21
Kylä: Ahvionsaari
Inv.nro: 39

618 01 8039

Mj.tyyppi: asuinpaikka Luokka: 2
Ajoitus: kivikautinen

Kartta: 4122 07 Koordinaatit: Paikka
X: 6836 76 Y: 4449 38 Z: 82

Matalan soisen kannaksen Sepänvuoreen yhdistämä niemi Maaperä silttiä, löydöt muin. rantatörmään tehd. koekuopista

Tutkimukset: Sepänmaa Timo tarkastus 1989

Löydöt:

KM 2677 REIKÄKIRVES, 1 kpl, rombinmuotoinen
KM 24787 KVARTSI-ISKOKSIA.

Paikka sijaitsee Punkaharjun kirkosta 23.2 km SW, Nikaransaarella.

Sepänmaa 1989:

Paikka ollut ainakin viime vuosisadan puolivälissä kaškena (ks. r eikäkirveen löytötiedot).
Inventointilöydöt kahdesta n. 15 m:n päähän toisistaan tehdystä koekuopasta. Kohdalla heikosti erottuva rantatörmä (n. 82 m). Maaperä kohdalla silttiä, ympäristö lähinnä moreenia, alempana soista.

Sepänmaa 1994:

Kävin paikalla toukokuussa -94 Leena Lehtisen kanssa.

Nikaransaareen on pari vuotta aiemmin rakennettu tie, ja lähiaikoina tultaneen myös rakentamaan kesämökkejä. Tien leikkauksissa ei havaittu mitään merkkejä muinaisjäännöksestä. Maaperä tien kohdalla on asuinpaikkojen kannalta epäsuotuisan tuntuista moreenia. Ilmeisesti asuinpaikka on varsin suppea-alainen, päätellen asuinpaikkojen kannalta sopivan maaperän suppeudesta alueella.

karttaliite I:6

Kunta: PUNKAHARJU
Nimi: Linnaniemi

22
Kylä: Utrasniemi
Inv.nro: 40

618 01 00410

Mj.tyyppi: mahdollinen linnavuori
Ajoitus: rautakautinen ?

Luokka: 0

Kartta: 4124 02 Koordinaatit: Paikka
X: 6844 10 Y: 4465 18 Z: 80 Z2: 100

Linnalahden SW-puol. sij. kannaksen mantereeseen yhd. niemi Kalliota ja louhikkoa

Tutkimukset: Sepänmaa Timo inventointi 1989

Paikka sijaitsee Punkaharjun kirkosta 7.1 km S, Linnanlahden länsirannalla.

Sepänmaa 1989:

Pieni kalliomäki, n. 380 x 150-200 m, kork. n. 25 m. Koillis-, luoteis- ja lounaisrinteet jyrkkiä. Hyvä näkyvyys koilliseen-pohjoiseen-luoteeseen Pihlajavedelle.

Ei havaittu varustuksia tms. Rekisteröity mahdollisena muinaislinnana nimen ja lähinimistön (runsaasti linna-nimiä) sekä topografian perusteella.

karttaliite I:4

Kunta: PUNKAHARJU
Nimi: Mustaniemi

23
Kylä: Tuunansaari
Inv.nro: 41

618 01 0041

Mj.tyyppi: asuinpaikka Luokka: 2
Ajoitus: kivikautinen asb

Kartta: 4124 03 Koordinaatit: Paikka
X: 6852 09 Y: 4464 74 Z: 80

Mustaniemen W-ranta N. 80 m korkeuskäyrällä oleva muin. hiekkaper. rantatörmä

Tutkimukset: Sepänmaa Timo inventointi 1989

Löydöt:

KM 24788: 1 SAVIASTIANPALOJA, asbestikeramiikkaa, vasb.
KM 24788: 2 PALANUTTA LUUTA.

Paikka sijaitsee Punkaharjun kirkosta 3.6 km luoteeseen, Mustaniemen länsirannalla.

Sepänmaa 1989:

Löydöt rantatörmältä sateen kuluttaman polun pinnasta.

karttaliite I:7

Kunta: PUNKAHARJU
Nimi: Paaslahti

24
Kylä: Kulennoinen
Inv.nro: 50

618 01 3050

Mj.tyyppi: asuinpaikka Luokka: 1
Ajoitus: kivikautinen

Kartta: 4122 12
X: 6852 36 Y: 4458 32 Z: 80 Z2: 82

Kunto: 2 (1=hyvä, 7=tuhoutunut) Uhanalaisuus: 2 (1=ei, 3=on)

Terassi. Useita asumuspainanteita. Maaperä hiekkaa. Näkymä itään Jännevedelle.

Tutkimukset: Sepänmaa inventointi 1991

Löydöt:

- KM 26687: 1 SAVIASTIANPALOJA, 1 kpl, 17.5 g, Reunapala. Sekoitteena kivimurskaa. Koristeluna kuoppa ja kampaleimapainanteita.
KM 26687: 2 SAVIASTIANPALOJA, 2 kpl, 1.3 g, Rapautuneita. Sekoitteena asbestia.
KM 26687: 3 KIVIESINEEN SIRU, 1 kpl, 1.8 g, Tummanharmaata kiillepitoista liusketta. Yhdellä pinnalla hiontaa, muut pinnat lohjenneita.
KM 26687: 4 PALANUTTA LUUTA, 3 kpl, 0.3 g.
KM 26687: 5 SAVIASTIANPALOJA, 1 kpl, 15.0 g, Sekoitteena suurehkoja maasälpärakeita. Koristeluna kuoppia ja nelikulmaisia painanteita.
KM 26687: 6 SAVIASTIANPALOJA, 2 kpl, 3.0 g, Sekoitteena kvartsi- ja maasälpämuruja. Koristeluna kuopan katkelma.

Paikka sijaitsee Punkaharjun kirkolta 10 km länteen, Jousharjunniemen pohjoistyvellä.

Sepänmaa 1991:

Alue on E-W -suunnassa noin 20-50 m leveä ja S-N -suunnassa noin 180 m pitkä tasainen terassi. Tämän itälaidalla on törmä ja länsipuolella harju kohoaa jyrkästi. Terassin maaperä on hiekkaa. Alueen eteläpäässä on kolme ja pohjoispäässä kolme selvää pyöreähköä asumus-painannetta, halkaisijaltaan noin 8 m. Näiden välisellä alueella on lisäksi useita epäselviä painanteita ja aluskasvillisuudelta poikkeavia alueita, joista ainakin osa lienee asumuksen-pohjia. Alueen keskivaiheilla on kaksi pyyntikuoppamaista painannetta, halk. noin 2 m. Inventointilöydöt ovat alueen pohjoislaitaa leikkaavan tien pinnasta ja/ leikkauksesta, tästä noin 2 m etelään sijaitsevassa painanteessa olevasta kaatuneesta juurakosta sekä alueen eteläosasta painanteen vallille tehdystä koekuopasta.

Törmän laidalla on lähes koko matkalla Salpaliinjaan liittyviä juoksuautoja. Nämä ovat osaksi tuhonneet asuinpaikkaa, kuten pohjoislaitaa leikkaava tiekin. Näistä huolimatta paikka on maisemallisesti edustava ja melko hyvin säilynyt.

karttaliite l:1

Kunta: PUNKAHARJU
Nimi: Jousharjunniemi

25
Kylä: Kulennoinen
Inv.nro: 51

618010057

Mj.tyyppi: asuinpaikka Luokka: 2
Ajoitus: kivikautinen

Kartta: 4122 12
X: 6852 04 Y: 4458 60 Z: 80

Kunto: 2 (1=hyvä, 7=tuhoutunut) Uhanalaisuus: 2 (1=ei, 3=on)

Kvartsi-iskoksia koekuopasta tien vierestä. Sora, Jousharjun E terassi.

Tutkimukset: Huurre - Lehtinen tarkastus 1991

Löydöt:
KM 26788 KVARTSI-ISKOKSIA.

Paikka sijaitsee Punkaharjun kirkolta 9,5 km länteen, kaakkoon pistävän Jousharjunniemen itäosassa, niemen kärkeen Paaslahden kautta johtavan tien varrella.

Lehtinen 1991:

Asuinpaikka löytyi kun yhdessä maanomistajan ja museoviraston tutkija Matti Huurteen kanssa kiersimme tarkastamassa Jousharjun alueen asuinpaikkoja rauhoitusta varten. Matti Huurre löysi yhden kvartsi-iskoksen Jousharjun kärkeen menevän kesämökkkitien pinnasta, noin 180 m ennen niemen kärjessä olevaa mökkiä. Tein koekuopan vajaan metrin länteen tien reunasta iskoksen löytöpaikan kohdalle, josta heti turpeen alta löytyi kaksi kvartsi-iskosta. Koekuoppaa kaivettiin noin 15-20 cm syvyyteen, maaperä oli soraa. Ei kulttuurimaata.

Koekuopasta pari metriä pohjoiseen, tien W puolella on autojen kääntöpaikka. Alueen lukuisat Salpalinjan jäännökset eivät ole tuhonneet harjun itäreunan asuinpaikka-alueetta.

Asuinpaikka-alue on tasainen 80-m. tasolla oleva terassi, maaperä soraa. Harju suojaa po. terassia NW-puolelta.

Tämä asuinpaikka liittyy laajaan Jousharjun asuinpaikka-alueeseen, inv.nrot 1, 2, 7 ja 50.

karttaliite I:1

Kunta: PUNKAHARJU
Nimi: Sourunlahti

26
Kylä: Saukonsaari
Inv.nro: 60

1000 00 11213

Mj.tyyppi: asuinpaikka
Ajoitus: kivikautinen

Luokka: 2

Kartta: 4122 10

X: 6836 20 Y: 4452 65 Z: 80 Z2: 83

p = 6837 683 i = 3611 740

Kunto: 1 (1=hyvä, 7=tuhoutunut)

Asumuspainanne, ulkohalk. 8 m. Löydöt painanteet vierestä. Hiekkakangasta. Lahdenpohjukka. Harju.

Tutkimukset: Lehtinen & Sepänmaa inventointi 1994

Löydöt:

KM 28328: 1 KVARTSI-ISKOKSIA, 5 kpl.

KM 28328: 2 PALANUTTA LUUTA, 2 kpl.

Paikka sijaitsee Punkaharjun kirkolta 21.1 km SW. Porkalansalon pohjoisosassa olevan Sourunlahden pohjukassa.

Lehtinen 1994:

Asuinpaikka löytyi Pihlajaveden muinaisjäänneinventoinnin yhteydessä toukokuussa 1994. Mukana oli Timo Sepänmaa.

Asuinpaikka on Sourunlahden itärantaa kirtävän polun vieressä, lahden pohjukasta pari-kymmentä metriä itään. Heti polun itäpuolelta harju nousee jyrkästi. Pienellä tasaisella terassilla on näkyvissä yksi pyöreä painanne, jonka ulkoläpimitta oli 8 m, sisähalk. 5 m. Tämän painanteen luoteispuolella oli pieni painanne. Asuinpaikka oli arviolta korkeudella 82 m mpy. Kumpaankin painanteeseen tehtiin koekuoppa, niistä isompaan tehdystä löytyi kulttuurimaata ja pienempään tehdystä kvartsi-iskoksia ja palanutta luuta. Asuinpaikka on ehjä.

Inventoinnin yhteydessä kierrettiin perusteellisesti koko Suorunniemen 80 m käyrän alue tehden koekuoppia sopiville alueille, mutta muita varmoja asuinpaikkoja ei löydetty. Suorunniemi lähialueineen on kokonaisuudessaan asuinpaikoille sopivaa aluetta, hyvää hiekkakangasta. Siikaniemestä, Sourunlahdesta 600 m kaakkoon löytyi asuinpaikka (kohde nro 152). Huomattavaa kuitenkin on se, että Sourunlahti oli ainoa paikka, missä oli maan pinnalle näkyviä painanteita. Inventoinnissa ei kierretty Iso Porkalansaarta, jossa myös on kartan perusteella asuinpaikoille sopivaa maastoa.

karttaliite I:8

Kunta: PUNKAHARJU
Nimi: Siikaniemi

27
Kylä: Saukonsaari
Inv.nro: 61

1000 00 4214

Mj.tyyppi: asuinpaikka
Ajoitus: kivikautinen

Luokka: 2

Kartta: 4122 10

X: 6835 73 Y: 4452 98 Z: 79 Z2: 81

p = 6837 2391 i = 4452 091

Kunto: 1 (1=hyvä, 7=tuhoutunut)

Luunsiru tuulenkaadosta. Ei muita havaintoja muinaisjäänn. Hiekkakangasta. Mahdollinen leiripaikka tms.

Tutkimukset: Lehtinen & Sepänmaa inventointi 1994

Paikka sijaitsee Punkaharjun kirkosta 21.2 km SW, Porkalansalon itäpuolella olevalla Siikaniemellä.

Sepänmaa 1994:

Paikka löytyi toukokuussa -94, mukana oli Leena Lehtinen.

Kyseessä on kapean matalan kannaksen Porkalansalo-nimiseen kangasalueeseen yhdistämä niemi, joka ilmeisesti vasta historiallisena aikana on kuroytunut saaresta niemeksi. Siikaniemi on W-E -suunnassa noin 300 m pitkä ja N-S -suunnassa vajaa 100 leveä hiekka- ja soramuodostuma. Niemen länsiosassa on pääasiassa hiekkaa, itäosa on soraisempaa. Alueella on joitakin suurehkoja siirtolohkareita.

Niemen länsiosasta tuulenkaadosta löytyi yksi siru palanutta luuta, jota ei otettu talteen. Koko niemen alueelle, varsinkin luusirun lähiympäristöön tehtiin runsaasti koekuoppia, mutta muita merkkejä muinaisjäännöksistä ei tavattu. Paikkaa ei siis voi pitää missään nimessä varmana asuinpaikkana, vaikkakin luunsiru osoittaa paikalla joskus (luullakseni esihistoriallisena aikana) leiriädytyn.

Kaiken kaikkiaan alue on erittäin lupaavaa esihistoriallisten asuinpaikkojen kannalta.

karttaliite I:8

Kunta: PUNKAHARJU
Nimi: Karhunpäänniemi

28
Kylä: Saukonsaari
Inv.nro: 62

1000 70 41215

Mj.tyyppi: raudanvalmistuspaikka Luokka: 2
Ajoitus: ajoittamaton historiallinen aika ?

Kartta: 4122 07
X: 6837 42 Y: 4446 09 Z: 80

p = 6825 650 i = 4405 120

Kunto: 3 (1=hyvä, 7=tuhoutunut)

Laikutuskoneen osittain tuhoama rv-paikka. Hyttirak. ehjä. Notkelma. Moreenia.

Tutkimukset: Lehtinen & Sepänmaa inventointi 1994

Paikka sijaitsee Punkaharjun kirkolta 25.6 km SW. Saukonsaaren lounaisnurkassa sijaitsevan Karhunpäänniemen etelärannalla.

Lehtinen 1994:

Raudanvalmistuspaikka löytyi kesäkuussa 1994 tarkastettaessa Karhunpäänniemeä ja sen rantakallioita Pihlajaveden muinaisjäänneinventoinnin yhteydessä. Tarkastuksessa oli mukana Timo Sepänmaa.

Raudanvalmistuspaikka on Karhunpäänniemen eteläosassa olevasta lahdesta 40 m pohjoiseen, alavalla paikalla suhteellisen lähellä rantaa. Raudanvalmistuspaikan länsipuolella maasto alkaa kohota ja muuttua vaikeakulkuiseksi. Paikka on osaksi tuhoutunut metsänhakkauksen ja -laikutuksen yhteydessä. Laikutuskone oli ajanut suoraan raudanvalmistuspaikan yli.

Tarkastettaessa havaittiin paikalta matala kuonakasa ja pieni kumpare, joka vaikutti hytin jäännökseltä. Tämä oli onneksi säilynyt ehjänä. Laikutuksen ja alueen ryteikköisyyden vuoksi hiilihautaa ei tarkastettaessa löydetty.

Raudanvalmistuspaikka on helppo löytää, koska koko niemi on hakattu ja laikutettu. Alue erottuu kauempaa matalana kumpuna.

karttaliite I:9

Kunta: PUNKAHARJU
Nimi: Itäinen Ahmaluoto

29
Kylä: Vuoriniemi
Inv.nro: 104

618 040009

Mj.tyyppi: hajalöytöpaikka Luokka: 0
Ajoitus: kivikautinen

Kartta: 4122 10 Koordinaatit: oletus +/- 40 m
X: 6836 22 Y: 4457 32 Z: 76

p = 6837 910 i = 3616 404

Itäisen Ahmaluodon rantakivikosta (=Pieni Ahmaluoto ?) Matala karikkojen ympäröimä
kallioluoto

Tutkija: Sepänmaa Timo tarkastus 1989

Löydöt:

KM 16497 KOURUTALTTA, 1 kpl, tummaa kiveä, kokonaan hiottu.

30

Kunta: PUNKAHARJU
Nimi: Kososen tila

Kylä: Ruhvana
Inv.nro: 109

Mj.tyyppi: hajalöytöpaikka
Ajoitus: kivikautinen

Luokka: 0

Kartta:

X:

Y:

Z:

Ruhvanan kylästä Pekka Kososen kiviavettaa purettaessa. Kososen tilaa ei paikannettu

Löydöt:

TASATALTTA.

njt 740 01 0001

Kunta: SAVONLINNA
Nimi: Pääskylahti

Kylä: Kaartilanranta
Inv.nro: 1

Mj.tyyppi: asuinpaikka Luokka: 1
Ajoitus: kivikautinen ka I:2 Ka II:2 asb

Kartta: 4211 07 Koordinaatit: Paikka
X: 6861 18 Y: 4444 76 Z: 85

Kunto: 6 (1=hyvä, 7=tuhoutunut)

Pihlajaveden Pääskylahden pohjukassa. Alue nyk. rakennettu. Lounaaseen viettävää hiekkarinnettä

Tutkimukset: Cleve kaivaus 1927, Europaeus kaivaus 1929,
Ruonavaara kaivaus 1974, Perkko tarkastus 1973

Löydöt:

KM 8690 ASBESTIA, SAVIASTIANPALOJA, PII-ISKOKSIA.
KM 8787 SAVIASTIANPALOJA asbestikeramiikkaa, KIVIESINEITÄ,
PIIESINEITÄ, SAVI-IDOLI, PII-ISKOKSIA, SAVIASTIANPALOJA,
KVARTSI-ISKOKSIA.
KM 9085 SAVI-IDOLI "savikukko", LUUESINE, KVARTSI-ISKOKSIA,
SAVIASTIANPALOJA asbestikeramiikkaa, SAVIASTIANPALOJA
kampakeramiikkaa, PII-ISKOKSIA.
KM 9185 SAVIASTIANPALOJA.

Paikka sijaitsee Savonlinnan tuomiokirkosta 4.1 km E. Pääskylahden pohjukasta 150 m ja Pääskyniemen telakasta 400 m itään.

1920-luvulla löydetty asuinpaikka on mainittu v. 1984 painetussa Etelä-Savon esihistorialliset suojelukohteet luettelossa. Seutukaavaliiton julkaisu 113:1984:

Lounaaseen viettävää hiekkarinnettä, osaksi metsikköä, osaksi asuntoaluetta. Pahasti teiden ja erilaisten kaivantojen pirstomaa. Maamme tunnetuimpia kampakeraamisia asuinpaikkoja sieltä saaduista palasista kokonaisiksi koottujen saviastioiden vuoksi.

Kaivaukset: 1927 Cleve (45 m²), 1929 Europaeus (90 m²), 1974 Ruonavaara (108 m²).

Lehtinen 1994:

Pääskylahdelle on 1980-90-luvuilla rakennettu rivitaloja ja teitä. Paikka on pahoin tuhoutunut, ehkäpä koskematonta maata voi alueelta jokunen tilkku löytyä mutta pirstaleisuutensa vuoksi alueella ei enää liene tutkimuksellista arvoa.

karttaliite I:10

myt. 740 01 0002

Kunta: SAVONLINNA
Nimi: Linnavuori

32

Kylä: Ikoinniemi
Inv.nro: 2

Mj.tyyppi: linnavuori Luokka: 1
Ajoitus: ajoittamaton

Kartta: 4122 09 Koordinaatit: Paikka
X: 6853 56 Y: 4446 06 Z: 75 Z2: 128

Kankaisselän itäranta. Korkea jyrkkärinteinen kallio

Tutkimukset: Perkho M. tarkastus 1973

Paikka sijaitsee Savonlinnan tuomiokirkosta 10.6 km SE, Kankaisselän itärannalla, Ikoinniemellä.

Paikka on ollut tiedossa jo pitkään ja on lueteltu Etelä-Savon esihistorialliset suojelukohteet-luettelossa. Seutukaavaliiton luettelo 113:1984, Savonlinnan kohteena nro [2].

Lehtinen 1994:

Ikoinniemen linnavuori on hyvällä vartiopaikalla oleva Korkea jyrkkärinteinen vuori, josta ei kuitenkaan ole löydetty varustusten jäännöksiä tai esineitä. Sen vuoksi sen merkitys on vielä epäselvä, esimerkiksi linnavuoria koskevassa väitöskirjassaan "Ancient Hillforts of Finland" Jussi-Pekka Taavitsainen ei mainitse tätä linnavuorena.

Seutukaavaliiton luettelon painattamisen jälkeen linnavuoren vierestä on vedetty kesämökeille menevä maantie. Linnavuoren eteläpuolelle on 1980-luvun lopussa rakennettu kesämökki ja sen kaakkoispuolelta Haukkavuoresta löydettiin v. 1993 kalliomaalaus (kohde SIn 108).

karttaliite I:11

myt. 1000002414

Kunta: SAVONLINNA
Nimi: Hiianniemi

33
Kylä: Ahvionsaari
Inv.nro: 25

Mj.tyyppi: asuinpaikka Luokka: 2
Ajoitus: kivikautinen

Kartta: 4122 05
X: 6847 45 Y: 4431 18 Z: 80 Z2: 85

Kunto: 2 (1=hyvä, 7=tuhoutunut)

Länteen pistävä hiekkaniemi, löydöt tien pinnasta. Hiekkakangasta.

Tutkimukset: Sepänmaa T. inventointi 1988, Lehtinen & Sepänmaa tarkastus 1994

Löydöt:
KM 24437 KVARTSI-ISKOKSIA, 4 kpl, 89.7 g.

Paikka sijaitsee Savonlinnan tuomiokirkosta 18.3 km SW. Ahvionsaaren länsirannalla sijaitseva länteen pistävä hiekkaniemi, jossa on myös laivalaituri.

Sepänmaa 1988 (inv.kertomuksen mukaan):

Löytyi v. 1988 Savonlinnan kaupungin muinaisjäännöinventoinnin yhteydessä. Ahvionsaaren länsirannalla olevalla hiekkakankaalla. Kvartsit poimittu Hiianniemestä Suurkylään johtavalta hiekkatieltä n. 120-200 m niemenkärjestä. Koekuoppia alueelle ei tehty, mutta tieojan leikkauksessa n. 120 m niemen kärjestä itään, tien eteläpuolella, oli nähtävissä selvä nokimaakerros n. 20-25 cm syvyydellä (mahdollista kulttuurikerrosta). Ympäristö loivasti itälounaaseen-itäluoteeseen viettävää hiekkakangasta. Kvartsit löytyivät korkeudelta n. 82 m mpy.

Paikka tarkastettiin uudelleen toukokuussa 1994 Pihlajaveden inventoinnin aikana Timo Sepänmaan ja Leena Lehtisen toimesta.

Lehtinen 1994:

Keväällä 1994 paikka oli samassa kunnossa kuin v. 1988. Kiersimme tiestä 150 m pohjoiseen olevan sorakuopan seinät ja ympäristöä mutta emme havainneet merkkejä asuinpaikasta. Tiestä 100 m pohjoiseen sijaitsevan kesämökin pihalta löytyi maan pinnasta yksi selvä kvartsi-iskos, jota ei otettu talteen. Tämän perusteella asuinpaikka ulottuisi ainakin em. mökille saakka. Tämä kvartsi löytyi n. 80 metrin korkeuskäyrältä (arvioitu peruskartan mukaan). Kiersimme myös tietä ja sen ympäristöä ja teimme muutaman koekuopan ilman, että merkkejä muinaisjäännöksestä olisi löytynyt. Paikalla on asuinpaikka, jossa on harvakseltaan löytöjä, joita voi olla laajallakin alueella. Erityisen runsaslöytöinen paikka ei todennäköisesti ole.

mit. 1000 00 2'115

Kunta: SAVONLINNA
Nimi: Kongontaipale

34
Kylä: Kiilamäki
Inv.nro: 26

Mj.tyyppi: asuinpaikka Luokka: 2
Ajoitus: kivikautinen

Kartta: 4122 08
X: 6845 74 Y: 4445 92 Z: 82

Kunto: 2 (1=hyvä, 7=tuhoutunut)

Etelään viettävä laaja hiekkakangas, löydöt polun pinnasta. Hiekkakangasta. Kongonsaaren Pääskyniemi.

Tutkimukset: Sepänmaa T. inventointi 1988

Löydöt:
KM 24438 KVARTSI-ISKOKSIA, 20 kpl, 8.7 g.

Paikka sijaitsee Savonlinnan tuomiokirkosta 17.8 km S, Kongonsaaren luoteisosassa olevan Pääskyniemen etelärannalta.

Sepänmaa 1988 (tiedot inv. kertomuksen mukaan):

Mukana oli Juhani Grönhagen.

Kvartsi-iskokset poimittu Kongonsaaren luoteisosassa sijaitsevan länteen pistävän Pääskyniemen poikki kulkevan polun pinnasta, harjanteen eteläpuolelta. Ympäristö etelään viettävää hiekkakangasta.

Ympäristöön tehtiin muutama koekuoppa, joista ei tullut löytöjä.

Alueella on matalia, pitkiä ja kapeita rannansuuntaisia kaivantoja, mahdollisesti sotavarustuksia.

karttaliite I:13

mjt. 1080 80 2416

Kunta: SAVONLINNA
Nimi: Mitinhiekanniemi

35
Kylä: Pesolansaari
Inv.nro: 27

Mj.tyyppi: asuinpaikka Luokka: 2
Ajoitus: kivikautinen

Kartta: 4122 08
X: 6843 26 Y: 4445 52 Z: 80 Z2: 83

Kunto: 2 (1=hyvä, 7=tuhoutunut)

Erosion syömä hiekkaniemi. Löydöt leikkauksesta ja vedestä. Pesolansaaren kaakkoiskärki, hiekkakangasta.

Tutkimukset: Sepänmaa T. inventointi 1988

Löydöt:

KM 24439: 1 KVARTSI-ISKOKSIA, 2 kpl, 3.0 g.

KM 24439: 2 KVARTSI-ISKOKSIA, 2 kpl, 12.3 g, Epävarmoja, veden pyöristämiä.

Ö

Paikka sijaitsee Savonlinnan tuomiokirkosta 20.1 km S, Pesolansaaren kaakkoiskärjessä.

Sepänmaa 1988 (inv.raportin mukaan):

Mukana oli Juhani Grönhagen.

Kyseessä on mahdollinen kivikautinen asuinpaikka Pesolansaaren kaakkoiskärjessä sijaitsevassa kaakkoon pistävässä hiekkaniemessä. Eroosio on kuluttanut etenkin niemen lounaisosan jyrkät, korkeat hiekkatörmät. Kvartsit KM 24439:1 on poimittu törmän yläreunasta. Paikalla mahdollisesti sijainnut kivikautinen asuinpaikka lienee ainakin osaksi sortunut eroosion vaikutuksesta veteen, mihin viittaavat rantahiekassa olleet veden kuluttamat, mahdolliset kvartsi-iskokset (näyte: KM 24439:2).

karttaliite I:13

mjt 1000 PB 2426
Kunta: SAVONLINNA
Nimi: Kaislanmäki

36
Kylä: Pihlajalahti
Inv.nro: 37

Mj.tyyppi: röykkiö Luokka: 2
Ajoitus: ajoittamaton

Kartta: 4211 01
X: 6863 76 Y: 4421 10 Z: 90

Pyöreä, matala, isoista kivistä koottu röykkiö, halk. 430 cm. Kallion notkelmassa.

Tutkimukset: Lehtinen Leena tarkastus 1988

Paikka sijaitsee Savonlinnan kirkosta 20 km länteen, Pihlajalahden pohjoisrannalla, Savonlinna-Sulkava -tien (435) pohjoispuolella.

Lehtinen 1989 (tark. kert. päiv. 17.5.1989):

Raunio sijaitsee Kaislanmäen länsireunassa, sen lounaispuolella kulkee entinen Sulkava-Kallisahti -maantie. Raunio on 15 m ko. tiestä itäkoilliseen kallion laella. Nykyinen Sulkava-Kallisahti -maantie on 60 m rauniosta etelään, juuri raunion kohdalla siinä on syvä kallioon tehty leikkaus. Pihlajavesi on rauniosta 150 m etelään.

Raunio sijaitsee havumetsän keskellä olevan kallion päällä. Isoista kivistä kasattu pyöreä matala röykkiö, jonka päällä on vahva sammalkerros. Kunto hyvä. Halkaisija 430 cm. Röykkiö on kasattu kallion länsireunaan notkelmaan. Se ei ole kallion korkeimmalla kohdalla, tosin paikalta olisi ilman ympäröivää puustoa erinomainen näköala Pihlajavedelle. Lähistöllä, n. 20 m pohjoiseen on ollut valtakunnan rajaportti 1700-luvun lopussa (tarkistamaton tieto oppaalta, Ritva Jumppanen).

Sepänmaa 1994:

Mielestäni röykkiö on ilman muuta ihmisen tekemä. Lapinraunioksi se ei kuitenkaan ole tyyppinen, sikäli että sisältää pääasiassa vain suuria (0,5-1 m) lohkareita. Lisäksi se sijaitsee vesistöön nähden piilossa kallioharjanteen takana, notkelmassa. Ajoitus ja funktio ovat siis avoimia.

karttaliite I:14

mjt - 1000 00 2429

Kunta: SAVONLINNA
Nimi: Lapinsaari a

37
Kylä: Kommerniemi
Inv.nro: 40

Mj.tyyppi: rökkiö Luokka: 2
Ajoitus: ajoittamaton

Kartta: 4122 03
X: 6857 82 Y: 4428 04 Z: 76 Z2: 80

Matala kiveys, koko 550 x 220 x max. 50 cm. Loivasti pohjoiseen viettävä moreenirinne.

Tutkimukset: Lehtinen & Sepänmaa inventointi 1988

Paikka sijaitsee Savonlinnan tuomiokirkosta 14.0 km länsilounaaseen, Lapinsaaren pohjoisrannalla.

Lehtinen 1989:

Läntisemmän Lapinsaaren pohjoisrannalla, saaren itäisimmän niemen länsikärjestä 50 m itään, rannasta 20 m etelään. Nuorta männikköä ja sekametsää kasvavalla ranta-alueella. Rantakalliot ovat itä- ja länsipuolella n. 20 m:n päässä.

Maantasainen yksikerroksinen kivilatomus, joka länsipäästään suorakaiteen muotoinen. Latomuksen keskellä kahdesta (?) kivikerroksesta muodostuva matala kumpare. Tässä kumpareessa on pienempiä kiviä. Vahva sammalkerros koko latomuksen päällä. Pituus 550 cm, leveys 220 cm, korkeus keskeltä 50 cm.

Sepänmaa 1994:

Huomautus: "Latomus" on erittäin heikosti ympäristöstään erottuva. Se sijaitsee pohjoiseen laskevassa kivikkoisessa rinteessä, moreenipohjalla. Kyseessä saattaa olla luonnonmuodostuma.

karttaliite I:15

mjt. 100000 2439

Kunta: SAVONLINNA
Nimi: Vetotaival

38
Kylä: Pellossalo
Inv.nro: 51

Mj.tyyppi: asuinpaikka Luokka: 2
Ajoitus: kivikautinen myöhäisneoliittinen tai varhaismetallikautinen

Kartta: 4122 11
X: 6841 15 Y: 4451 66 Z: 78 Z2: 80

Kunto: 2 (1=hyvä, 7=tuhoutunut) Uhanalaisuus: 2 (1=ei, 3=on)

Kapean, etelään pistävän niemen kärjessä. Maaperä huuhtoutunutta hiekkaa.

Tutkimukset: Sepänmaa T. inventointi 1989, Jussila Timo vaaitus 1992

Löydöt:

KM 24789: 1 SAVIASTIANPALOJA, 2 kpl, 6.0 g, Sekoitteena asbestia. Ei korist.
KM 24789: 2 KVARTSI-ISKOKSIA, 5 kpl, 14.6 g.

Paikka sijaitsee Savonlinnan tuomiokirkosta 24.2 km S, Pellossalon länsipuolella, Kangasniemen eteläkärjessä, kapealla kannaksella.

Paikka löytyi Enso-Gutzeitin kaavoitettavien alueiden inventoinnissa v. -89.

Sepänmaa 1989:

Löydöt poimittu tienleikkauksesta n. 30 m:n matkalta. Paikoin havaittavissa myös nokimaakerroksia. Tien ja läntisen rannan väliin tehdyistä koekuopista (7 kpl) ei tullut asuinpaikkaan viittaavia havaintoja.

Sepänmaa 1994:

Kävin paikalla toukokuussa -94 Leena Lehtisen kanssa. Leikkauksessa oli näkyvissä kvarsi-iskoksia, joita ei otettu talteen. Paikasta n. 500 m pohjoiseen löytyi kaksi korkeuden perusteella varhaismetallikautista asuinpaikkaa (Pöträmmönniemi A ja B, n:ot 101 ja 102).

Mj 1000 00 2442
Kunta: SAVONLINNA
Nimi: Povenlahti

39
Kylä: Pellossalo
Inv.nro: 54

Mj.tyyppi: asuinpaikka Luokka: 2
Ajoitus: kivikautinen ka, asb

Kartta: 4122 11 Koordinaatit: itäpää
X: 6840 76 Y: 4453 07 Z: 80 Z2: 83

Terassi. Asumuspainanteita. Löydöt koekuopasta. Itäkaakkoon viettävä laaja hiekkakangas.

Tutkimukset: Lehtinen & Sepänmaa inventointi 1991, Jussila Timo vaaitus 1992,
Kankkunen Päivi kaivaus 1993

Löydöt:

- KM 26666: 1 SAVIASTIANPALOJA, 8 kpl, 81.5 g, Ilm. samasta astiasta. Joukossa kolme yhteensopivaa reunapalaa. Sekoitteena hiekkaa. Koristeluna kuoppia ja kampaleimapainanteita.
- KM 26666: 2 SAVIASTIANPALOJA, 1 kpl, 15.9 g, Sekoitteena kivimurskaa. Koristeluna kuoppia ja kampaleimapainanteita.
- KM 26666: 3 HIOMAKIVI, 1 kpl, 126.3 g, Katkelma. Vaaleaa hienorakeista hiekkakiveä tai kvartsiittia. Poikkileikkaus nelikulmainen. Hiontaa yhdellä sivulla.
- KM 26666: 4 PALANUTTA LUUTA, 1 kpl, 0.1 g.
- KM 26666: 5 KVARTSIESINE, 1 kpl, 6.4 g, Kaavin. Pyöreä retusoitu terä. .
- KM 28006 PALANUTTA LUUTA, KIVILAJI-ISKOKSIA, KIVIKIEKKO, KYNSITALTTA, SIIMANPAINO, NUOLENKÄRKI kvartsia, PII-ISKOKSIA, HIOMALAAKA, KVARTSI-ISKOKSIA, SAVIASTIANPALOJA asbestikeramiikkaa, SAVIASTIANPALOJA kampakeramiikkaa.

Paikka sijaitsee Savonlinnan kirkolta 25 km eteläkaakkoon, Pellossalon eteläosassa, Kangassaareen johtavan tien itäpuolella Povenlahden kohdalla.

Sepänmaa 1991:

Paikka on loivasti kaakkoon viettävää kangasmaastoa. Maaperä on hiekkaa. Paikan kaakkoispuolella Povenlahden rannassa on laaja hiekkaranta. Alueen poikki kulkevan tien kaakkoispuolella, tiestä noin 2 - 10 m SE, havaittiin neljä selvää asumuspainannetta noin 40 m:n matkalla (ks. yleiskarttaluonnos 1:200, liitteenä). Painanteet ovat pyöreitä tai soikeita, kooltaan noin 6 x 6 m:stä 15 x 6 m:in ja sijaitsevat matalan, noin 80 m:n tasolla olevan muinaistörmän päällä. Painanteiden ympärysvallit ovat selvimmät laskevilla, kaakon puoleisilla sivuilla. Kolme painannetta vaikuttaa täysin ehjältä, neljännen, eteläisimmän painanteen itäosa on tieojan leikkaama. Yhden painanteen kaakkoispuoleiselle vallille tehdystä koekuopasta löytyi 8 kpl kampakeramiikkaa (26666:1) ja ojan leikkaaman painanteen kohdalta hiekkakasasta 1 kpl (:2).

Rantahietikon ja metsän rajalta, selvästi painanteita alemmalta tasolta (noin 77,5 mmpy) löytyi hiomakivi ja palanutta luuta pintalöytöinä (:3 ja 4). Noin 100 m painanteista pohjoiseen, tien itäpuolelta, hiekkakuoppaan johtavan tien leikkauksesta löytyi lisäksi kvartsikaavin (.5).

Sepänmaa 1994:

Paikalla oli museoviraston pelastuskaivaus v. -93 Päivi Kankkusen johdolla. Kaivauksen tarkoitus oli vapauttaa aluetta rauhoituksesta kesämökin rakentamista varten.

(Kankkusen kaivauskertomuksen 1994 mukaan:)

Alueelle kaivettiin koekuoppia sekä koekaista yhden painanteen poikki. Löytöinä saatiin pääasiassa tyypillistä kampakeramiikkaa, mutta myös hieman asbestisekoitteista, ilmeisesti nuorempaa keramiikkaa.

Kaivauksen jälkeen paikalle on rakennettu kesämökki.

karttaliite I:16

raj 100000 2462

Kunta: SAVONLINNA
Nimi: Leinolanhiekkä

41
Kylä: Pellossalo
Inv.nro: 73

Mj.tyyppi: asuinpaikka Luokka: 2
Ajoitus: kivikautinen

Kartta: 4211 05 Koordinaatit: Paikka
X: 6843 05 Y: 4451 84 Z: 80

Kunto: 5 (1=hyvä, 7=tuhoutunut)

Kvartsi-iskoksia tienleikkauksesta. Soranottoalue. Hk-kangas. Ollut N&E-suunt. salmipaikka. Jälj. kapea terassi

Tutkimukset: Lehtinen Leena tarkastus 1992

Löydöt:

KM 27413: 1 KVARTSI-ISKOKSIA, 2 kpl.

Paikka sijaitsee Savonlinnan keskustasta runsaat 22 km linnuntietä SE. Pihlajaveteen kuuluvan Vertastenlahden ja Leinolanniemen välissä olevan lahden SSE puolella, Leinolanhiekan ja Leinolanlammen välissä, Sippolan tilasta 200 m WWS.

Lehtinen 1993:

Paikka löytyi lokakuussa 1992 Linnalan kansalaisopiston (Savonlinna) arkeologian maastokurssin yhteydessä. Inventointiretkellä oli mukana puoli tusinaa harrastaja-arkeologia ja ryhmää opasti Leena Lehtinen. Leinolanhiekan alueelle käveltiin Kangaslahden itärannalla olevalta sorakuopalta ja pudotuspaikalta harjua pitkin aina Leinolanniemen kärkeen ja tehtiin runsaasti koekuoppia lupaavan näköisille alueille.

Selviä kvartsi-iskoksia löytyi pienelle soranottoalueelle menevän tien leikkauksesta noin 30 m Leinolanhiekan hiekkarannasta SE. Ko. alue on esihistoriallisella ajalla ollut Pihlajaveden ja Leinolanlammen yhdistävän salmen länsirannalla. Nyt vaikutti siltä, että asuinpaikkaterassi olisi soranotossa pahasti tuhoutunut. Selvää terassia, joka peruskartan mukaan on 80 metrin korkeuskäyrällä, oli havaittavissa pohjoisella, hiekkarannan puolella. Teimme sinne 3-4 koekuoppaa muttemme havainneet mitään asuinpaikkaan viittaavaa. Alueen maaperä on karkeaa hiekkaa. Harrastaja-ryhmä tutki myös Leinolanhiekan upean hiekkarannan muttei löytänyt kvartsi-iskoksia tai vastaavaa. Myös soranottoalueen seinät tutkittiin, jolloin löydettiin yksi selvä kvartsi-iskos.

Seudulla runsaasti otollista aluetta esihistoriallisille asuinpaikoille, joten alueen tarkempi tutkimus on tarpeen.

Myt. 1080 00 2461

Kunta: SAVONLINNA
Nimi: Koikkalaisenlahti

42
Kylä: Otavanniemi
Inv.nro: 75

Mj.tyyppi: asuinpaikka Luokka: 2
Ajoitus: kivikautinen

Kartta: 4211 01 Koordinaatit: paikka +- 30 m
X: 6852 14 Y: 3424 84 Z: 81 Z2: 85

p=6852297 i=3582761

Kunto: 2 (1=hyvä, 7=tuhoutunut)

Kaksi asumuspainannetta rantatörmällä heti tien vieressä. Paikka hiekkaa, ympäristössä moreenia, kangasmetsä

Tutkimukset: Lehtinen & Sepänmaa tarkastus 1992

Löydöt:

KM 27412: 1 KVARTSIESINE, 1 kpl, Epävarma. Mahdollisesti retusoitu ja
käyttäjälkinen kaareva terä. Rakeista, mutta tiivistä kvartssia.

KM 27412: 2 KVARTSI-ISKOKSIA, 10 kpl.

Paikka sijaitsee Savonlinnan keskustasta 24 km W., Ihanteenniemen soranottoalueille menevän maantien E-puolella, Pihlajanlahteen kuuluvasta Koikkalaisenlahdesta 200 m E.

Sepänmaa ja Lehtinen 1992:

Kaksi pyöreähköä halkaisijaltaan 5 m kokoista asumuspainannetta löytyi rantatörmältä aivan Ihanteensalon maantien vierestä. Paikka on isolle soranottoalueelle menevän tien E-puolella, tien penkasta pari metriä itään. Alueella oli erotettavissa useampi rantatörmä. Koko alue on idässä kallioiden reunustama. Tien toisella puolella oli kuivattu suo. Lähin ranta, Koikkalaisenlahti, on 200 m asumuspainanteista länteen.

Eteläisempi painanne on suoraan Koikkalaisenlahden rannassa olevan kesämökin pohjoiseinän kanssa samassa linjassa. Pohjoisempi painanne on edellisestä kymmenen metriä pohjoiseen. Pohjoisempaan tehtiin pari koekuoppaa, joista yhdestä löytyi kymmenkunta kvartsi-iskosta ja yksi mahd. esine. Keramiikkaa ei löytynyt.

karttaliite I:17

Kunta: SAVONLINNA
Nimi: Suurkylä Välipirtti

43
Kylä: Ahvionsaari
Inv.nro: 80

Mj.tyyppi: hajalöytöpaikka Luokka: 0
Ajoitus: ajoittamaton

Kartta: 4122 05 Koordinaatit: Oletus +/-1000 m
X: 68 47 Y: 44 32 Z: 115

N. 100 metriä Välipirtin päärakennuksesta etelään, peltoa

Löydöt:
KM 21582 HIOMAKIVI, 1 kpl, kiillepintaista liusketta, säännöllinen nelisivuinen.

Sepänmaa 1994:

Paikka on tarkastamaton. Löytöpaikan perusteella (korkean maan päällä), kyseessä ei liene kiveä sisältävä kivikautinen asuinpaikkalöytö. Paikka on vanha mäkipylä. Hiomakivi saattaa hyvinkin olla historialliselta ajalta.

karttaliite I:12

Mj. 100000 2509

Kunta: SAVONLINNA
Nimi: Kallioniemi

44
Kylä: Otavaniemi
Inv.nro: 89

Mj.tyyppi: hajalöytöpaikka Luokka: 0
Ajoitus: kivikautinen

Kartta: 4211 01
X: 6861 40 Y: 4423 13 Z: 75
p = 6861 497 j = 3581087

Löytynyt Vehkalahden rantavedestä (?). 700-800 m itään Kallioniemen päärakennuksesta, 60 cm syvyydessä kivikossa. Löytynyt mahd. vedestä ?

Tutkimukset: Sepänmaa T. tarkastus 1988

Löydöt:
KM 14213 KIVIKIRVES, pohjalainen, 1 kpl, poikkiteräinen.

Sepänmaa 1994:

Kävin paikalla v. 1988. Löytynyt Vehkalahden rannasta. Tarkka löytöpaikka ei ole tiedossa, mutta löytökuvauksen perusteella esine on löytynyt vedestä.

Rannan puolella ei juuri ole kivikautisten asuinpaikkojen kannalta sopivaa maastoa. Sen sijaan vesirajan alapuolella näyttää olevan hyvää, osaksi kivikkoista hiekkamaata.

Kyseeseen voisi ehkä jopa tulla Suur-Saimaata vanhempi löytö (pohjalainen esinetyyppi), jolloin paikalla voisi olla veden alle joutunut asuinpaikka. Paikka voisi olla hyvä kohde sukellustutkimuksille.

karttaliite I:14

Kunta: SAVONLINNA
Nimi: ?

Kylä: Kaartila
Inv.nro: 90

Mj.tyyppi: hajalöytöpaikka
Ajoitus: kivikautinen

Luokka: 0

Kartta: 4122 09

X:

Y:

Z:

Tila n:o 3. Tarkastamaton ja lähemmin paikantamaton löytö.

Löydöt:

Slm 2990 KIVIKIRVES, 1 kpl, nelisivuinen, poikkiteräinen, Äänisen
viheriäliusketta, ruskean patinan peittämä.

Kunta: SAVONLINNA 46
Nimi: Lypsyniemen konepaja Kylä: Miekkoniemi
Inv.nro: 91

Mj.tyyppi: hajalöytöpaikka Luokka: 0
Ajoitus: kivikautinen

Kartta: 4211 07
X: Y: Z:

Löydetty "lähellä lypsyniemen konepajaa" Tarkempaa löytöpaikkaa ei tunneta

Löydöt:
Sln mus 2994 NUOLENKÄRKI, kiveä, 1 kpl, fylliittiä, poikkileikkaukseltaan kolmikulmainen, ruotokavennus lähes terävästi päättyvä. Hiottu. Kärki katkennut.

Sepänmaa 1994:

Lypsyniemen konepajan alueella on asuinpaikkojen kannalta lupaavan näköistä hiekkamaata. Alue on tehdasaluetta ja suureksi osaksi tuhoutunut. Ei ole tarkastettu.

(Paikka on karttaliitteen I:10 alueella, mutta ei merkitty)

Kunta: SAVONLINNA
Nimi: Liimatta

47
Kylä: Mikkolanniemi
Inv.nro: 92

Mj.tyyppi: hajalöytöpaikka Luokka: 0
Ajoitus: kivikautinen

Kartta: 4122 05
X: Y: Z:

Maatilaa n:o 8 (omist. P. Liimatta), ei paikannettu. Perunapelto

Löydöt:
Mikkolanniemen kansakoulun kok. KAKSOISTALTTA, esineessä on kouru + taltta.

my 1000 00 2464
Kunta: SAVONLINNA
Nimi: Nissilä

48
Kylä: Ritosaari
Inv.nro: 95 *74*

Mj.tyyppi: asuinpaikka
Ajoitus: kivikautinen

Luokka: 2
kuoppakeram. (?)

Kartta: 4122 09
X: 6851 64 Y: 4446 77 Z: 81 Z2: 83
p = 6852 827 i = 3605154
Kunto: 2 (1=hyvä, 7=tuhoutunut)

Löydöt koekuopasta, ilm. asumuspainanne. Harjun reuna, törmä

Tutkimukset: Sepänmaa T. inventointi 1993

Löydöt:

KM 28327: 1 SAVIASTIANPALOJA, 94 kpl, 94.6 g, sekoitteena kiillettä ja kivimurskaa. Haurasta. Koristeluna kaksiosaisia painanteita sekä kulmikkaita kuoppia.

KM 28327: 2 KVARTSI-ISKOKSIA, 4 kpl, 3.5 g.

KM 28327: 3 PALANUTTA LUUTA, 4 kpl, 0.1 g.

Paikka sijaitsee Savonlinnan tuomiokirkosta 12.6 km eteläkaakkoon, Ritosaaren kapeimmalla kohdalla, Nissilän talosta n. 180 m kaakkoon.

Sepänmaa 1994:

Paikka löytyi v.-93 inventoidessani Ritosaarta Pihlajavesi-inventointiin liittyen harrastaja-arkeologi Raija Jokelan kanssa.

Paikka on Ritosaaren kapeimmalla kohdalla kulkevan harjun lounaisrinteessä. Maaperä alueella on hiekkaa ja puusto mäntyä. Lounaispuolella on pieni hakkuu-aukea ja polku.

Kartalta arvioiden n. 81-82 m:n korkeudella on terassi, joka asuinpaikan kohdalla hieman levenee niemimäiseksi. Paikalla on heikosti erottuva pyöreä painanne, halk. n. 5 m. Löydöt ovat painanteeseen tehdystä koekuopasta. Kuopassa oli havaittavissa selvää likamaata. Kyseessä lienee asumuspainanne.

Alueen laajuus ei ole selvillä. Samalla terassilla painanteesta muutama kymmentä metriä kaakkoon (likimain tonttien rajalla) oli havaittavissa epäselvä painanne. Tätä ei kuitenkaan lähemmin tutkittu.

Paikka vaikuttaa hyvin säilyneeltä.

nj 1000 80 2465
Kunta: SAVONLINNA
Nimi: Mäkrämäki

49
Kylä: Ritosaari
Inv.nro: 96 75

Mj.tyyppi: pyyntikuoppia Luokka: 2
Ajoitus: ajoittamaton

Kartta: 4122 09
X: 6852 34 Y: 4445 84 Z: 113 Z2: 117
p = 6853494 i = 3604192
Kunto: 1 (1=hyvä, 7=tuhoutunut)

N. 13 pyyntikuoppaa n. 100 m:n matkalla harjun laella Harju, mäntymetsää

Tutkimukset: Sepänmaa T. inventointi 1993

Paikka sijaitsee Savonlinnan tuomiokirkosta 11.6 km eteläkaakkoon, Ritosaaren luoteisosassa, Mäkrämäen länsipuolella.

Sepänmaa 1994:

Paikan ilmoitti harrastaja-arkeologi Raija Jokela Savonlinnasta. Tarkastin paikan hänen kanssaan v. -93.

Paikka on peruskarttaan nimetyn Mäkrämäen länsipuolella oleva nimeämätön mäki. Maaperä on hiekkaa ja puusto mäntyä.

Mäen laella on ainakin 13 pyyntikuoppaa runsaan 100 m:n matkalla, korkeintaan 20 m:n levyisellä kaistalla. Kuopat ovat keskittyneet mäen harjanteen tuntumaan.

Kuopat ovat pyöreitä, kehävallillisia, halk. n.1,5-3 m, syv. alle 1 m.

Alue vaikuttaa varsin hyvin säilyneeltä. Edustava kohde.

karttaliite I:11

nj 1000 OD 2466
Kunta: SAVONLINNA
Nimi: Suvikangas A

50
Kylä: Pihlajaniemi
Inv.nro: *97 76*

Mj.tyyppi: asuinpaikka Luokka: 2
Ajoitus: varhaismetallikautinen tekst.

Kartta: 4122 06
X: 6859 68 Y: 4432 04 Z: 79 Z2: 80

y = 6860190 i = 2570167

Kunto: 3 (1=hyvä, 7=tuhoutunut)

Löydöt metsänaurusvaosta. Kohdalla hiekkaa, lähellä myös moreenia. Törmän päällä.

Tutkimukset: Lehtinen & Sepänmaa inventointi 1994

Löydöt:

KM 28324: 1 SAVIASTIANPALOJA, reunapala, 1 kpl, 69.4 g. Sekoitteena kivismurskaa ja ilm. chamottea. Ulkopinnalla tekstiilipainannetta ja kuoppia. Sisäpinnalla heikkoa tekstiilipainannetta. Sisäpinnalla karstaa.

KM 28324: 2 SAVIASTIANPALOJA, 144 kpl, 415,2 g. Sekoitteena hiekkaa ja kivismurskaa. Ulkopinnalla tekstiilipainannetta.

Paikka sijaitsee Savonlinnan tuomiokirkosta 9.6 km W, Naistenlahden koillispuolella, Alttarikiven talosta n. 550 m luoteeseen, Suvikankaan eteläkärjessä sijaitsevalle tukinpudotuspaikalle johtavan tien länsipuolella.

Sepänmaa 1994:

Paikka löytyi toukokuussa -94. Mukana oli Leena Lehtinen.

Paikka on lounaaseen viettävää hiekkakangasta, jonka korkeimmalla kohdalla on lohkareikkoa. Alue on hakattu ja aurattu. Noin 80 m:n tasolla olevan törmän päältä, metsäauran nostaman turpeen ja hiekan kasasta poimittiin runsaasti tekstiilikeramiikkaa, ilmeisesti samasta astiasta. Lähiympäristöstä ei löytynyt muita merkkejä muinaisjäänöksestä, tosin joitakin palaneelta vaikuttavia kiviä oli ympäristössä. Löytökohta on tien laidalla olevasta muuntajasta noin 50 m lounaaseen.

Löytökohdan edustalla oleva törmä laskeutuu jyrkästi useita metrejä alapuolella olevaan suohon, jonka kohdalla on pronssikaudella ollut kapea lahdenpoukama.

Paikasta n. 40-50 m itään, hieman ylemmältä tasolta, löytyi kampakeramiikkaa ja kvartssia (Suvikangas B, n:o 98).

karttaliite I:18

rajit 1000 00 2466

Kunta: SAVONLINNA
Nimi: Suvikangas B

51
Kylä: Pihlajaniemi
Inv.nro: 98/76

Mj.tyyppi: asuinpaikka Luokka: 2
Ajoitus: kivikautinen ka 2

Kartta: 4122 06
X: 6859 64 Y: 4432 09 Z: 81 Z2: 83

Kunto: 3 (1=hyvä, 7=tuhoutunut)

Löydöt metsänaurusvaoista. Hiekkakangasta. Törmän päällä. Vieressä tie.

Tutkimukset: Lehtinen & Sepänmaa inventointi 1994

Löydöt:

- KM 28325: 1 SAVIASTIANPALOJA, 30 kpl, 156,6 g. Sekoitteena hiekkaa.
Koristeluna kampaleimapainanteita ja soikeita pohjalle suippenevia
kuoppia. Kaikki ilm. samasta astiasta.
- KM 28325: 2 KVARTSIESINE, taltta. Epävarma. Suora talttamainen terä.
Mahdollisesti muotoiltu tai vahingossa iskettäessä syntynyt.
- KM 28325: 3 KVARTSI-ISKOKSIA, 4 kpl.
- KM 28325: 4 PALANUTTA LUUTA, 2 kpl, 1,4 g.
-

Paikka sijaitsee Savonlinnan tuomiokirkosta 9.6 km W, Naistenlahden koillispuolella, Alttarikiven talosta n. 500 m luoteeseen, Suvikankaan eteläkärjessä olevalle tukinpudotuspaikalle johtavan tien varressa.

Sepänmaa 1994:

Paikka löytyi toukokuussa -94. Mukana oli Leena Lehtinen.

Paikka on lounaaseen viettävää hiekkakangasta. Alue oli hakattu ja aurattu. Alueella havaittiin muutaman sadan neliömetrin alalla harvakseltaan kvartsi-iskoksia ja muutaman neliömetrin alalla kampakeramiikkaa. Alue siis vaikuttaa melko vähälöytöiseltä. Löytökorkeus on noin 82 m mpy. Törmä laskeutuu melko jyrkästi edustalla olevaan suohon, joka kivikaudella on muodostanut lahdenpoukaman.

Paikasta 40-50 m länteen löytyi tekstiilikeraamiikkaa (kohde 97).

Kuj. 100000 2.469
Kunta: SAVONLINNA
Nimi: Kaukaanniemi

52
Kylä: Pihlajaniemi
Inv.nro: 99 77

Mj.tyyppi: asuinpaikka Luokka: 2
Ajoitus: kivikautinen

Kartta: 4122 06
X: 6859 72 Y: 4431 79 Z: 80 Z2: 82
p = 6860 218 i = 3589 816
Kunto: 2 (1=hyvä, 7=tuhoutunut)

Löydöt koekuopista. Hiekkakangasta. Törmän päällä.

Tutkimukset: Lehtinen & Sepänmaa inventointi 1994

Löydöt:
KM 28326: 1 PALANUTTA LUUTA, 8 kpl, 0.1 g. Siruja.

Paikka sijaitsee Savonlinnan keskustasta 9.8 km W. Naistenlahden eteläosassa lounaaseen päin pistävässä niemessä.

Lehtinen 1994:

Paikka löytyi toukokuussa 1994 Pihlajaveden muinaisjäännösinventoinnin yhteydessä. Mukana oli Timo Sepänmaa.

Kaukaaniemelle tehtiin puoli tusinaa koekuoppaa sekä niemen etelä- että pohjoispuolelle. Kahdesta niemen eteläreunalta, heti 80 metrin korkeuskäyrän yläpuolelle ja lähelle tilojen rajaa tehdystä koekuopasta löydettiin kulttuurimaata ja näistä yhdestä, aivan tilojen rajalla tehdystä, palanutta luuta.

Asumuspainanteita ei maan pinnalle näkynyt. Inventoinnin yhteydessä ei tosin käyty niemen kärjessä, koska siellä oli kesämökki. Kesämökin tontille ei myöskään menty vaan tarkastelu rajattiin itäisemmän tilan (peruskartalla Rno 32:2) alueelle. Inventoinnin yhteydessä tutkittiin myös niemen tyvessä olevat korkeat kalliot mutta niiltä ei löydetty lapinraunioita tai muita muinaisjäännöksiä.

Koko Kaukaanniemi on sekä sijaintinsa että maaperänsä perustella erittäin sopivaa esihistorialliselle asuinpaikalle. Kaukaaniemestä 300 m itään on löydetty kaksi asuinpaikkaa, Suvikangas A [156] ja Suvikangas B [157].

n71 1000 00 2470

Kunta: SAVONLINNA
Nimi: Hiekkaniemi

53
Kylä: Pellossalo
Inv.nro: 100 78

Mj.tyyppi: asuinpaikka Luokka: 1
Ajoitus: kivikautinen ka, asb, jysmä, tekst.

Kartta: 4122 10
X: 6839 60 Y: 4452 50 Z: 78 Z2: 82

$p = 6841073$ $i = 3611433$

Kunto: 1 (1=hyvä, 7=tuhoutunut)

SW-viettava hiekkakangasta, laaja, pitkäaikainen, ehjä. Kangasta, hiekkarantaa ja -
törmää

Tutkimukset: Lehtinen & Sepänmaa inventointi 1994

Löydöt:

- KM 28321: 1 SAVIASTIANPALOJA, asbestikeramiikkaa, 2 kpl, 6.3 g.
Sekoitteena runsaasti melko lyhytkuituista asbestia ja hieman kiillettä.
Väri ruskea. Ei koristelua.
- KM 28321: 2 KVARTSI-ISKOKSIA, 7 kpl, 24.8 g.
- KM 28321: 3 SAVIASTIANPALOJA, reunapaloja, 2 kpl, 17.4 g.
Sekoitteena runsaasti melko lyhytkuituista asbestia. Reuna T:n
muotoinen, kyljellä vinoristi-painanteita ja siksak-viivaa. Toisesta
kappaleesta puuttuu sisäpinta.
- KM 28321: 4 SAVIASTIANPALOJA, 7 kpl, 50.4 g. Sekoitteena runsaasti melko
lyhytkuituista asbestia. Rapautuneita kappaleita. Samaa astiaa kuin
alan:o 3.
- KM 28321: 5 SAVIASTIANPALOJA, 1 kpl, 1.2 g. Sekoitteena hiekkaa. Rapautunut
ja pyörästynyt kappale, toinen pinta jäkälöitynyt.
- KM 28321: 6 SAVIASTIANPALOJA, reunapala, 1 kpl, 12.2 g. Sekoitteena
karkeahkoa hiekkaa. Koristeluna kampaleimoja ja kuoppia. Reuna
lievästi sisäänpäin paksunnettu.
- KM 28321: 7 SAVIASTIANPALOJA, 1 kpl, 14.4 g. Sekoitteena hiekkaa. Hieman
huokoista. Koristeluna pyöreitä halk. 7 mm:n kuoppia kahdessa rivissä.
Sisäpinnalla vaakasuoraa juovitusta.
- KM 28321: 8 SAVIASTIANPALOJA, 8 kpl, 2.9 g. Pieniä siruja. Sekoitteena hiekkaa
ja kiillettä.
- KM 28321: 9 HAMMAS, 1 kpl, 0.9 g. Murtunut kahteen osaan.
-

Paikka sijaitsee Savonlinnan tuomiokirkosta 26.0 km S, Pellossalon eteläosassa, Nenäniemen
lounaisosassa. Hiekkaniemi on seudulla tunnettu leiriintymispaikka. Paikka tunnetaan myös nimellä
"Valtionlaituri", mikä nimitys kuuluu olevan peräisin siitä, että paikka on toiminut huoltolaiturina
vastapäätä sijaitsevia Salpalinjaan kuuluvia Kongonpään varustuksia rakennettaessa.

Sepänmaa 1994:

Paikka löytyi toukokuussa -94. Mukana oli Leena Lehtinen.

Paikka on länsilounaaseen viettävä hiekkamuodostuma, jonka keskiosa muodostaa loivan niemen. Aluetta rajaa koillisessa jyrkkä harju, kaakossa ja luoteessa maasto muuttuu kallioiseksi ja moreenipohjaiseksi. Potentiaalista asuinpaikka-aluetta on NW-SE -suunnassa n. 300 m ja SW-NE -suunnassa n. 100 m.

Korkeimman törmän laki paikalla on kartalta arvioiden n. 82 m mpy. Törmän juurta on vaikeampi arvioida - vajaan metrin alemmalla tasolla on paikoin heikosti erottuvaa törmän juurta, mutta toisaalta varsinkin alueen keskiosassa törmä laskee suoraan jyrkästi noin 77,5 m:n tasolle. Tällä korkeimmalla tasolla on useita enemmän tai vähemmän selviä painanteita, jotka aivan ilmeisesti ovat asumuspainanteita. Selviä painanteita on 4-5 kappaletta ja lisäksi muutama epävarma. Löydöt alan:ot 1-2, asbestikeramiikkaa ja kvartsi-iskoksia, ovat koordinaattien $x= 6839\ 58$, $y= 4452\ 57$ kohdalla olevaan pyöreähköön, halkaisijaltaan noin viisimetriseen painanteeseen tehdystä koekuopasta. Kuopassa oli havaittavissa selvää likamaata.

Alueen keskiosan matalan tasanteen luoteispuolella on noin 80 m:n tasolta jyrkästi järveen laskeva rantatörmä. Alan:ot 3-5, asbestisekoitteista (Jysmän?) keramiikkaa ja kvartsia, on poimittu tältä törmältä valuneesta hiekasta noin koordinaattien $x= 6839\ 67$, $y= 4452\ 43$ kohdalta. tästä n. 10 m kaakkoon on leikkauksessa n. 60 cm:n levyinen, n. 20 cm:n syvyinen mukulakivistä tehty liesi, jossa ei ollut havaittavissa hiiliä. Alan:ot 6-7, kampakeramiikan reunapala ja kuoppakampakeramiikan (?) kylkipala, on poimittu lieden kohdalta valuneesta hiekasta.

Alueen keskiosan tasanteelta, joka on n. 77 m mpy tasolla poimittiin hiekan pinnasta noin 2 x 3 m:n alalta alan:ot 8-9, hiekka- ja kiillesekoitteisen keramiikan muruja ja mahdollisesti resentti hammas. Koordinaatit: $x= 6839\ 58$, $y= 4452\ 49$.

Alue on kaikenkaikkiaan laaja, pitkäaikainen ja varsin hyvin säilynyt. Hiekka- ja kiillesekoitteisen keramiikan löytyminen hyvin matalalta, vain noin metrin nykyistä Saimaan pintaa korkeammalta, viitanee hyvin myöhäiseen, ilmeisesti selkeästi rautakautiseen oleskeluun paikalla. Alue on kuitenkin maastonsa puolesta mitä tyypillisin pyyntiasuinpaikka.

karttaliite I:16

mjt. 1000 80 2471

Kunta: SAVONLINNA
Nimi: Pöträmonniemi A

55
Kylä: Pellossalo
Inv.nro: 101 79

Mj.tyyppi: asuinpaikka Luokka: 2
Ajoitus: varhaismetallikautinen luuk?

Kartta: 4122 11
X: 6841 57 Y: 4451 45 Z: 78 Z2: 80

p = 68112 993 i = 3610 293

Kunto: 3 (1=hyvä, 7=tuhoutunut)

Löydöt tienleikkauksesta, S-viett. hiekkakangasta, kallioita. (n:o 155 n. 100 m W)

Tutkimukset: Lehtinen & Sepänmaa inventointi 1994

Löydöt:

KM 28322: 1 SAVIASTIANPALOJA, 1 kpl, 4.0 g. Sekoitteena melko lyhytkuituista asbestia ja kiillettä. Sisäpinnalla yhdensuuntaista naarmutusta, ulkopinta puuttuu.

KM 28322: 2 KVARTSI-ISKOKSIA, 3 kpl, 102.1 g.

Paikka sijaitsee Savonlinnan tuomiokirkosta 23.7 km S, Pellossalon länsipuolella sijaitsevan Kangasniemen alueella, Kongonsaaren johtavan tien varressa.

Sepänmaa 1994:

Paikka löytyi toukokuussa -94. Mukana oli Leena Lehtinen.

Paikka sijaitsee Pöträmonniemen itätyvellä. Kongonsaaren johtava tie, jota ei ole karttaliitteessä, kulkee Vetotaipaleelta Pöträmonniemen kautta. Tien pohjoispuolisen ojan leikkauksesta poimittiin kappale asbesti- ja talkkisekoitteista keramiikkaa ja muutama kvartsi-iskos. Maaperä paikalla on huuhtoutuneelta vaikuttavaa hiekkaa, kulttuurikerrosta ei ollut todettavissa. Löytöalueen korkeus on n. 78 m mpy.

Paikkaa rajaa etelässä tie, muissa ilmansuunnissa kalliot. Potentiaalista ehjää asuinpaikka-aluetta on arviolta alle 200 neliötä.

Paikasta n. 100 m länteen löytyi myös kvartsi-iskoksia. Paikat on merkitty eri kohteiksi, koska näiden väliltä ei havaittu asuinpaikan merkkejä (tieojan leikkauksesta) ja koska paikkojen välissä on kallio (kohde 102).

myd. 1000 00 2472
Kunta: SAVONLINNA
Nimi: Pöträmonniemi B

56
Kylä: Pellossalo
Inv.nro: 102 80

Mj.tyyppi: asuinpaikka Luokka: 2
Ajoitus: varhaismetallikautinen

Kartta: 4122 11
X: 6841 58 Y: 4451 37 Z: 78 Z2: 80
p = 6842999 i = 3610213
Kunto: 3 (1=hyvä, 7=tuhoutunut)

Löydöt tienleikkauksesta, S-viett. hiekkakangasta Soransek. hiekkaa, kallioita, mahd. asumuspainanne

Tutkimukset: Lehtinen & Sepänmaa inventointi 1994

Löydöt:
KM 28323: 1 KVARTSI-ISKOKSIA, 2 kpl, 66.1 g.

Paikka sijaitsee Savonlinnan tuomiokirkosta 23.7 km S, Pellossalon länsipuolella sijaitsevan Kangasniemen alueella, Kongonsaareen johtavan tien varrella.

Sepänmaa 1994:

Paikka löytyi toukokuussa -94. Mukana oli Leena Lehtinen.

Paikka sijaitsee n. 100 m Pöträmonniemen itätyveltä länteen, Kongonsaareen johtavan tien pohjoislaidalla (tietä ei ole merkitty karttaliitteeseen).

Tien pohjoispuolisen ojan leikkauksesta poimittiin muutamia kvartsi-iskoksia. Paikka on melko tasaista hiekkakangasta, jota etelässä rajaa tie ja muissa ilmansuunnissa kallioid. Löytökohdan korkeus on n. 78 m mpy. Noin 15 m ojasta pohjoiseen, kallioiden välissä on matala pyöreä painanne, halkaisijaltaan n. 5 m. Kyseessä saattaa olla asumuspainanne, mutta koekuoppia tähän ei tehty.

Paikasta n. 100 m itään löytyi myös kvartsi-iskoksia sekä keramiikkaa (n:o 101). Paikat on merkitty eri kohteiksi. Paikasta n. 500 m eteläkaakkoon saman tien varressa on v.-89 löytynyt Vetotaipaleen asuinpaikka (n:o 51).

mj + 1000 00 2473
Kunta: SAVONLINNA
Nimi: Innala

57
Kylä: Kokonsaari
Inv.nro: 10361

Mj.tyyppi: pyyntikuoppia
Ajoitus: ajoittamaton

Luokka: 2

Kartta: 4122 05 Koordinaatit: Oletus +/- 30 m
X: 6846 73 Y: 4437 30 Z: 82 Z2: 85

p = 6847476 i = 3595719

Kunto: 2 (1=hyvä, 7=tuhoutunut) Uhanalaisuus: 2 (1=ei, 3=on)

200 m pitkällä matkalla pyyntikuoppia kahdessa ryhmässä. Kangasmetsää, hakkuuaukea, metsän ja pellon raja.

Tutkimukset: Lehtinen Leena tarkastus 1994

Paikka sijaitsee Savonlinnan tuomiokirkosta 16.6 km etelään. Kankaissaaren länsiosassa, Innalan talon länsipuoleisessa kangasmetsikössä.

Lehtinen 1994:

Tarkastin pyyntikuopat 21.5.1994 jolloin oppaanani oli yksi Innalan tilan omistajista, Erkki Kosonen, os. Neitsytkatu 6 A 1, 57100 Savonlinna ja kalastaja Lauri Milelikäinen Murtosaaresta. Innalan tila on nykyisin kesäasuntona.

Pyyntikuopat sijaitsevat kahdessa ryhmässä Innalan talon länsipuoleisella hakkuuaukealla ja hakkuuaukeata reunustavassa törmässä. Alueen kasvillisuus on kuivaa kangasmetsää.

1) Hakkuuaukean pyyntikuopat: Innalan tilan päärakennuksesta 270 metriä länsilounaaseen, aivan tilalle menevän puhelinlinjan ja siinä seuraavan polun molemmin puolin on kolme pyyntikuoppaa, joista yksi aivan linjan alla. Oppaan, Erkki Kososen, mukaan kuopat ovat olleet karhukuoppia.

Kuopat ovat osittain tuhoutuneet metsänlaikutuksen yhteydessä mutta edelleenkin selvästi erottuvia. Kaikkien kuoppien halkaisija noin 3 metriä, syvyys vajaan metrin.

2) Hakkuualueen reunan pyyntikuopat: Edellä mainitusta puhelinlinjasta 150 m pohjoiseen aivan 82.5 metrin korkeuskäyrällä, Innalan talon päärakennuksesta 200 metriä kohtisuoraan länteen (mitattu kuoppasarajin pohjoisreunasta) on rivissä seitsemän kuoppaa. Niiden lisäksi yksi kuoppa on em. alueen länsipuolella. Kuopat olivat rivissä lähellä toisiaan törmällä jonka itäpuolella oli pusikoitunut sekametsä ja länsipuolella hakattu kangasmetsä. Kuopista pohjoisimpaa opas Erkki Kosonen nimitti karhukuopaksi, jota hänen isänsä oli syventänyt. Toiseksi pohjoisin oli kivetty ja se oli ollut Innalan tilan perunakuoppa. Muut kuopat olivat tarkastushetkellä ehjiä ja pienehköjä, halkaisjaltaan noin 3 metrin kokoisia kuoppia. Niiden käytölle ei oppaalla ollut mitään selitystä.

n. 1000 00 2174
Kunta: SAVONLINNA
Nimi: Iso-Kankainen

58
Kylä: Pihlajaniemi
Inv.nro: ~~104~~ 82

Mj.tyyppi: asuinpaikka Luokka: 2
Ajoitus: varhaismetallikautinen tekst. (?)

Kartta: 4122 09
X: 6854 78 Y: 4443 48 Z: 82 Z2: 85
p = 6855223 i = 3601722
Kunto: 1 (1=hyvä, 7=tuhoutunut)

Saari. Hiekkakangas, löydöt harjun päältä ja terassilta

Tutkimukset: Sepänmaa T. inventointi 1994

Löydöt:

- KM *28636* :1 SAVIASTIANPALOJA, reunapaloja, 7 kpl, 40.0 g.
Sekoitteena suurehkoja talkin ja kiilteen kappaleita. Koristeluna
kampaleimapainanteita (sik-sak -aihe). Reuna hieman ulospäin
profiloitu.
- KM :2 SAVIASTIANPALOJA, 55 kpl, 136.9 g. Sekoitteena talkkia ja
kiillettä. Muutamassa palassa kampaleimapainannetta.
Naarmutusta varsinkin ulkopinnoilla.
- KM :3 SAVIASTIANPALOJA, 3 kpl, 6.2 g. Sekoitteena pitkiä asbesti-
kuituja ja hieman talkkia. Koristeluna tiheään painettuja pieniä
kuoppia.
-

Paikka sijaitsee Savonlinnan kirkosta 8.5 km eteläkaakkoon, Iso-Kankaisen länsiosassa.

Sepänmaa 1994:

Paikka löytyi heinäkuussa -94 inventoidessani Pihlajavedellä Jouni Tyrisevän kanssa.

Koko Iso-Kankaisen saari on pääasiassa hiekkamuodostumaa, jossa on asuinpaikoille sopivaa maastoa hyvin runsaasti.

Paikka sijaitsee saaren länsiosassa olevan likimain itä-länsi -suuntaisen harjanteen pohjoispuolella ja laella. Harjanteen pohjoispuolella, kartalta arvioiden n. 82 m:n törmän päällä, n. 10 m törmän reunasta, oli tuulenkaato, josta poimittiin tekstiilikeramiikkaa, ilmeisesti yhdestä astiasta. Muita löytöjä, esim. kvartsia tässä ei havaittu. Ympäriille, n. 10 m:n säteelle, tehtiin pari koekuoppaa. Näistä ei tullut löytöjä, mutta maa vaikutti kulttuurimaalta. Lähistöllä on toisin miiluja, jotka ovat voineet noeta maata.

Ko. törmän eteläpuolella olevan harjanteen laki on n. 85 m:n tasolla. Kohdalla, jossa harjanne lähtee kohoamaan kaakkoon, oli havaittavissa epämääräinen painannemainen muodostuma, halkaisijaltaan n. 4 m. Tähän tehtiin koekuoppa, josta löytyi asbestisekoitteista keramiikkaa hyvin vahvasta, yli 30 cm paksusta likamaakerroksesta.

On epävarmaa onko kyseessä yksi samanaikainen, vai kaksi eri-ikäistä asuinpaikkaa.

Paikan itäpuolella on n. 200 m:n matkalla kymmeniä kumpumallisia hiilimiilu. Em. tuulenkaato on n. 15 m läntisimmästä miilusta itään. Miiluja rakennettaessa varsinkin paikan itäpuolinen alue on pahoin sotkeentunut. Tätä nykyä alue on kuitenkin ehjää, kaunista männikköä.

Varsinkin saaren itä- ja länsiosissa etsimme muinaisjäänöksiä, tehden koekuoppia. Muuta ei löytynyt. Saari on kuitenkin hyvin potentiaalista aluetta asuinpaikkojen kannalta. Saari olisi kiinnostava alue tarkemmalle prospektoinnille.

karttaliite I:20

mjt 1000 80 2475

Kunta: SAVONLINNA
Nimi: Katiskalahti

60

Kylä: Liistonsaari
Inv.nro: 105 83

Mj.tyyppi: pyyntikuoppa
Ajoitus: ajoittamaton

Luokka: 2

Kartta: 4122 02

X: 6847 97 Y: 4425 94 Z: 87 Z2: 88

p = 6848211 i = 3584514

Kunto: 1 (1=hyvä, 7=tuhoutunut)

Pyyntikuoppa, halk. n. 5 m, syv. 2 m. Soraharjun kärjessä, rinteessä

Tutkimukset: Lehtinen & Sepänmaa inventointi 1994

Paikka sijaitsee Savonlinnan kirkosta 21 km lounaaseen, Liistonsaaren pohjoisosassa, Tuohisaaren lossille johtavan tien kaakkoispuolella, Katiskalahden ja Kotijärven välissä.

Sepänmaa 1994:

Paikka on kotijärven pohjoispuolitse kulkevan soraharjun länsipäässä. Harjun jyrkässä rinteessä on halkaisijaltaan n. 5 m ja syvyydeltään n. 2 m kuoppa. Kuoppaan tehtiin pari koepistoa, joissa havaittiin vain karkeaa soraa. Kyseessä lienee pyyntikuoppa.

Lähialueella on runsaasti asuinpaikkojen kannalta potentiaalista aluetta, jota on käyty inventoimassa useaan otteeseen v:sta -88 lähtien. Ainoat mahdollisesti asuinpaikkaan viittaavat merkit on tavattu pyyntikuopasta n. 50 m etelään. Sorakuoppaan johtavan hiekkatien pinnassa on havaittu muutama kvartsi-iskos, mutta näitä ei ole otettu talteen eikä kohdetta ole luetteloitu edes hajalöytöpaikkana. Potentiaalisin asuinpaikka-alue lienee tien ja rannan välinen alue, mutta kesämökkien takia tätä aluetta ei ole inventoitu.

karttaliite I:21

myt. 1000002476

61

Kunta: SAVONLINNA

Kylä: Pellossalo

Nimi: Porossalmi Hepokallio

Inv.nro: 106 84

Mj.tyyppi: kalliomaalaus

Luokka: 2

Ajoitus: kivikautinen

Kartta: 4122 11

X: 6845 56 Y: 4454 60 Z: 82 Z2: 83

p = 6847/24 i = 3613257

Punaväriä 0.5 x 0.5 m:n alalla. Epävarma kalliomaalaus. Pysty kalliopinta. Osoittaa pohjoiseen. Kapea salmi.

Tutkimukset: Poutiainen - Koponen - Kupiainen tarkastus 1993

Paikka sijaitsee Savonlinnan tuomiokirkosta 22.0 km SE, Pellossalon pohjoispäässä, Porossalmen sillalta noin 180 m E.

Poutiainen 1993 (tark. kert. muk. T.S.):

Maalauksen löytäjä Risto Kupiainen.

Pystysuoralla kalliopinnalla punaisia, epäselviä kuvia, joista yk si mahd. hirvikuvio. Punaväriä 0.5 x 0.5 m:n alalla.

Sijaitsee Saimaaseen kuuluvan Porossalmen etelärannan (korjaus T. S.) kalliossa. Korkeus maanpinnasta arviolta 2-3 m, viisto rantapenkka laskee veteen n. 5 m:n päässä kalliosta. Korkeus vedenpinnasta arviolta 6-7 m.

karttaliite I:22

nyt 740610178

62

Kunta: SAVONLINNA

Kylä: Kesamonsaari

Nimi: Rapakko Saunalahdenniemi

Inv.nro: 107/85

Mj.tyyppi: kalliomaalaus Luokka: 1

Ajoitus: kivikautinen

Kartta: 4122 03

X: 6859 92 Y: 4428 60 Z: 84

p = 6860265 i = 3426618

Kaksi lintuhahmoa. Suuren siirtolohkareen seinämässä. Kivikkoa.

Tutkimukset: Poutiainen & Koponen tarkastus 1993, Lehtinen L. tarkastus 1993

Paikka sijaitsee Savonlinnan tuomiokirkosta 12.8 km W, Rapakonsaaren itäosassa, Saunalahdenniemellä olevassa siirtolohkareessa.

Poutiainen 1993 (tark. kert. muk. T.S.):

Löytäjä Risto Kupiainen.

Kaksi punavärillä maalattua lintuhahmoa suuren siirtolohkareen pystysuorassa seinämässä. Hahmojen korkeus 15 ja 20 cm. Kuviot sijaitsevat noin metrin korkeudella maanpinnasta.

Maalauksen korkeussijainti 84.2 m mpy.

karttaliite I:15

mjt. 1000 DD 2477

Kunta: SAVONLINNA
Nimi: Haukkavuori

63
Kylä: Ritosaari
Inv.nro: 108 86

Mj.tyyppi: kalliomaalaus Luokka: 1
Ajoitus: kivikautinen

Kartta: 4122 09
X: 6853 10 Y: 4446 56 Z: 80 Z2: 83
p = 6854/286 i = 3604/876

Kuvioita kalliossa 1.7 x 0.6 m:n alalla. Epäselviä. Koilliseen näyttävä pystykallio.

Tutkimukset: Poutiainen & Koponen tarkastus 1992

Paikka sijaitsee Savonlinnan tuomiokirkosta 11.2 km SE, Ikoinniemen SW-osassa, Sorvalammin SW-puolella olevassa kalliossa.

Poutiainen 1993 (tark. kert. muk. T. S.):

Löytäjä Risto Kupiainen.

Maalauksen alareuna 3.8 m maanpinnasta. Kuvioita on kalliossa 1.7 x 0.6 m:n alalla. Ylinnä tikku-ukko, jonka korkeus 40 cm. Tämän alapuolella toinen yhtä suuri kuvio, joka mahdollinen tikku-ukko hahmo. Muista kuvioista ei saa enää selvää.

Pystyseinäinen kallio muinais-Saimaaseen kuuluneen vesikapeikon, nyk. Sorvalampi, länsirannalla.

Maalauksen alareuna Sorvalammen pinnasta 5.2 m. Maalauksen alareuna 87.5 ja yläreuna 83.2 m mpy.

karttaliite I:11

Kunta: SAVONLINNA
Nimi: Kotkatmäki

64
Kylä: Ritosaari
Inv.nro: 109

Mj.tyyppi: hajalöytöpaikka Luokka: 0
Ajoitus: rautakautinen

Kartta: 4122 09 Koordinaatit: oletus +/- 200 m
X: 6850 78 Y: 4447 44 Z: 100 Z2: 125

Rautainen nuolenkärki, tarkempi löytöpaikka tuntematon. Lp. Ritosaaren Kotkatmäki

Löydöt:
KM 2880 NUOLENKÄRKI, rautaa, 1 kpl.

karttaliite I:11

mjt. 1000 00 2478

Kunta: SAVONLINNA
Nimi: Syrjäispääniemi

65
Kylä: Kokonsaari
Inv.nro: 110 87

Mj.tyyppi: pyyntikuoppa Luokka: 2
Ajoitus: ajoittamaton

Kartta: 4122 05
X: 6849 14 Y: 4439 07 Z: 90 Z2: 95
p = 6849 985 i = 3597 576

Mahdollinen pyyntikuoppa, 2 x 2,70 m, syv. 80 cm. Saari, kangasmaastoa

Tutkimukset: Laukkanen Esa inventointi 1988

Paikka sijaitsee Savonlinnan tuomiokirkosta 13.9 km S. Kokonsaaren eteläpuolella olevan Syrjäispää-saaren eteläosan Syrjäispääniemessä.

Tarkastuskertomuksen on tehnyt Esa Laukkanen 27.12.1988. Laukkanen oli tuolloin museoviraston aluesuunnittelijana Savonlinnassa. Seuraava selostus on lyhennetty hänen tarkastuskertomuksestaan.

Laukkanen 1988:

Muinaisjäänös erottuu kuopanteena kangasmaastossa tarkastettiin 3.8.1988. Mukana olivat myös Leena Lehtinen ja Juhani Grönhagen Savonlinnan maakuntamuseosta.

Kuopan sijaintipaikka 60 m saaren lounaisrannasta koilliseen ja vajaat 200 m Syrjäispääniemen lounaiskärjestä pohjoiseen. Alue oli länteen viettävä hiekkainen rinne.

Puusto on harvaan kasvavia suuria mäntyjä, pintakasvillisuus on puolukkaa ja sammalta. Juuri kuopan kohdalla on muinainen rantavallimuodostuma. Saaren etelärannalta havaittiin kolme kuiville jäänyttä rantavallia.

Kuoppa on Laukkanen mukaan todennäköisesti pyyntikuoppa tai jonkinlainen säilytyspaikka. Hän on piirtänyt kertomuksensa liitteeksi kaavion kuopasta, jonka mukaan se olisi suorakaiteen muotoinen, pohjois-eteläsuunnassa itse kuoppa 2.5 m pitkä ja vallin kera 5 m. Itä-länsi-suunnassa pituus olisi itse kuopalla vajaat 2 m, vallin kera 4 m. Piirroksen mukaan kuoppaa olisi reunustanut matala valli ja sen pohja olisi ollut suippo.

Paikalla ei käyty v. 1994 inventoinnin yhteydessä.

Kunta: SAVONLINNA
Nimi: Kaupinsaari

66
Kylä: Heikinpohja
Inv.nro: 122

Mj.tyyppi: hajalöytöpaikka Luokka: 0
Ajoitus: kivikautinen

Kartta: 4211 07
X: Y: Z:

Kaksi reikäkiveä Kaupinsaaresta. Tarkka löytöp. ei tiedossa. Saarella on potentiaalista asuinpaikkamaastoa = hiekkakangasta.

Löydöt:
KM 2677: 6 REIKÄKIVIÄ, 2 kpl.

Kunta: SAVONLINNA
Nimi: Kyrönsalmi

67
Kylä: Heikinpohja
Inv.nro: 123

Mj.tyyppi: hajalöytöpaikka Luokka: 0
Ajoitus: kivikautinen

Kartta: 4211 07
X: Y: Z:

Löyd. Kyrönsalmen rannalta vastap. Sln kaupunkia Ei tarkempia löytötietoja

Löydöt:
KM 2677: 2 TASATALTTA, 1 kpl. Vihertävänharmaata kivilajia. Terä kokonaan murtunut.

68

Kunta: SAVONLINNA
Nimi: ?

Kylä: Pihlajaniemi
Inv.nro: 124

Mj.tyyppi: hajalöytöpaikka
Ajoitus: kivikautinen

Luokka: 0

Kartta: 4211 04, 4211 07, 4122 06 tai 4122 09
X: Y: Z:

Löyd. Pihlajaniemen mailta. Ei tark. löytötietoja

Löydöt:

KM 2677: 5 KOURUTALTTA, 1 kpl, suklaanuskeata kivilajia.

Kunta: SULKAVA
Nimi: Rauhaniemi

Kylä: Rauhaniemi
Inv.nro: 6

1000 00 1329

Mj.tyyppi: asuinpaikka Luokka: 0
Ajoitus: kivikautinen ka

Kartta: 3144 12 Koordinaatit: Paikka
X: 6851 86 Y: 3576 08 Z: 80 Z2: 85

Alanteen ja Kukkapäänselän vesien välinen kannas, harjuja. Hiekkaista mäntykangasta, järven puolella korkea törmä

Tutkimukset: Huurre inventointi 1974, Laukkanen Esa tarkastus 1988

Löydöt:

KM 11320 SAVIASTIANPALOJA, kampakeramiikkaa, 1 kpl.
KM 11335 SAVIASTIANPALOJA, kampakeramiikkaa, 1 kpl.
KM 14924 SAVIASTIANPALOJA, kampakeramiikkaa.
KM 19606 KVARTSI-ISKOKSIA, KVARTSIESINE kaapimen katkelma,
SAVIASTIANPALOJA kampakeramiikkaa.
KM 24510 PALANUTTA LUUTA, KVARTSI-ISKOKSIA 1 kpl.

Paikka sijaitsee Sulkavan kirkosta 4,2 km kaakkoon, Kukkapäänselän ja Alanteen välissä.

Paikka on mainittu Etelä-Savon esihistorialliset suojelukohteet-luettelossa (E-Savon seutukaavaliiton julkaisu 113:1984) Sulkavan kohteena nro 6. Seuraava kuvaus on kopioitu tästä luettelosta.

Etelä-Savon esihist.suojelukohteet (1984), s. 95:

Kukkapäänselän ja Imatralle vievän maantien välillä, kilometripylvään 40/78 kohdalla. Hiekkaista mäntykangasta, järven puolella korkea törmä. Kaivantoja, mutta silti hyvin säilynyt. Löytöinä keramiikkaa ym. Arvioitu alue n. 100 x 200 m.

Paikalla on käyty eri yhteyksissä viimeksi Leena Lehtisen toimesta syksyllä 1993, jolloin paikka oli edellä kuvatussa kunnossa. Paikka on merkitty v. 1988 painettuun peruskarttaan tekstillä "Kivikautinen asuinpaikka".

Kunta: SULKAVA
Nimi: Pajasalmi

70
Kylä: Rauhaniemi
Inv.nro: 16

1070 08 2169

Mj.tyyppi: asuinpaikka Luokka: 0
Ajoitus: kivikautinen

Kartta: 3144 12 Koordinaatit: Paikka
X: 6851 10 Y: 3576 42 Z: 82

Kukkapäänselän ja Alanteen vesien välinen kannas, harjuja Hiekkaista mäntykangasta

Tutkimukset: Huurre inventointi 1974, Laukkanen Esa tarkastus 1988

Löydöt:

KM 19612 PALANUTTA LUUTA, KVARTSI-ISKOKSIA.

Paikka sijaitsee Sulkavan kirkosta 5 km kaakkoon, Imatran tien koillispuolella, Pajasalmen sillasta 150 m luoteeseen.

Paikka on lueteltu Etelä-Savon esihistorialliset suojelukohteet-luettelossa (Et-Savon seutukaavaliiton julkaisu 113:1984). Seuraava kuvaus on kopioitu siitä.

Et-Savon esihis. suojelukohteet (1984), s. 98:

Pajasalmen sillasta n. 150 m luoteeseen sijaitsevalla hiekkaisella mäntykankaalla. Maantie kulkee alueen halki. Laajuus epäselvä. Löytöinä kvartssia.

Lehtinen 1994:

Paikan ohi on ajettu lukuisia kertoja ja se oli v. 1994 ennallaan.

karttaliite I:23

Kunta: SULKAVA
Nimi: Emoniemi

71
Kylä: litlahti
Inv.nro: 21

1000 80 2172

Mj.tyyppi: asuinpaikka Luokka: 2
Ajoitus: kivikautinen asb

Kartta: 3144 12 Koordinaatit: paikka +- 20 m
X: 6855 10 Y: 3576 56 Z: 80

Kunto: 1 (1=hyvä, 7=tuhoutunut) Uhanalaisuus: 1 (1=ei, 3=on)

Koekuopasta kult.maata ja keram. Terassi, asumuspainanne Hiekkakangas, mäntymetsää

Tutkimukset: Koponen M. inventointi 1991

Löydöt:

KM 27085 SAVIASTIANPALOJA asbestikeramiikkaa.

Paikka sijaitsee Sulkavan kirkosta 4 km itään, Lahdenpäänsalon Emoniemen tyvessä.

Paikka on luetteloitu Martti Koposen Sulkavan muinaisjäännösinventoinnin raportissa (1991). Seuraava kuvaus on kopioitu Koposen tarkastuksesta, (Koposen inv. nro 20).

Koponen 1991:

Kohde sijaitsee Lahdenpäänsalossa, litlahteen pistävän pienen Emoniemen tyvessä, niemessä olevaan venevalkamaan vievän tieuran eteläpuolella aivan tieuran vieressä kuivalla hiekkapohjaisella mäntykankaalla.

Saimaan muinaisen rantaterassin päällä on selvä asumuspainanne. Pyörteän painanteen halkaisija on n. 8 m ja syvyys n. 40 cm. Painanteeseen tehdyn koepiston perusteella maa on siinä likaisenvärjäätynyttä. Asbestikeramiikka - joka ajoittune kivikauden lopulle tai varhaismetallikauden alkuun - löytyi painanteen ja rantaan vievän metsätien väliin tehdystä pienestä koekuopasta.

Paikalla ei käyty Pihlajaveden inventoinnin yhteydessä.

Kunta: SULKAVA
Nimi: Parri

72
Kylä: Iitlahti
Inv.nro: 22

1000 P 2193

Mj.tyyppi: asuinpaikka Luokka: 2
Ajoitus: kivikautinen Ka II

Kartta: 3144 12 Koordinaatit: Paikka
X: 6856 44 Y: 3575 54 Z: 83 Z2: 85

Kunto: 4 (1=hyvä, 7=tuhoutunut) Uhanalaisuus: 4 (1=ei, 3=on)

Löydöt metsänaurusvaoista. Löyd. myös palaneita kiviä. Mäntyä kasvava hiekkakumpare. Pahoin tuhoutunut.

Tutkimukset: Koponen M. inventointi 1991

Löydöt:

KM 27087 KVARTSI-ISKOKSIA, SAVIASTIANPALOJA kampakeramiikkaa.

Paikka sijaitsee Sulkavan kirkosta 3.5 km koilliseen, Lahdenpäänn salon pohjoisreunalla.

Seuraava kuvaus on kopioitu Martti Koposen Sulkavan inventointikertomuksesta (1991). Koposen inv. nro 21.

Koponen 1991:

Kohde sijaitsee Vilkejärven pohjoispuolitse kulkevan vanhan Imatran tien itäpuolella pienellä mäntyä kasvavalla hiekkakumpareella.

Asuinpaikka on varsin pahoin tuhoutunut metsäaurauksessa. Aurusvaoista löytyi kvartsia ja kampakeramiikkaa, paikoin oli havaittavissa palaneita kiviä.

Paikalla ei käyty Pihlajaveden inventoinnin yhteydessä.

karttaliite I:24

Kunta: SULKAVA
Nimi: Ritvalinniemi

73
Kylä: Iitlahti
Inv.nro: 23

18 00 80 2174

Mj.tyyppi: asuinpaikka Luokka: 2
Ajoitus: kivikautinen asb

Kartta: 3144 12 Koordinaatit: Paikka
X: 6853 74 Y: 3575 56 Z: 80 Z2: 82

Kunto: 1 (1=hyvä, 7=tuhoutunut) Uhanalaisuus: 1 (1=eikä, 3=on)

Löydöt terassin päälle tehd. koekuopasta. S-ranta. Niemi. Mäntyä ja lehtipuuta kasvava kosteahko kangas

Tutkimukset: Koponen M. inventointi 1991

Löydöt:
KM 27086 SAVIASTIANPALOJA, asbestikeramiikkaa.

Paikka sijaitsee Sulkavan kirkosta n. 3.9 km itään, Ritvalinniemen eteläkärjessä.

Seuraava kuvaus on kopioitu Martti Koposen Sulkavan inventointikertomuksesta (1991). Koposen inv. nro 22.

Koponen 1991:

Kohde sijaitsee Lahdenpäänsalon eteläkärjessä olevassa Ritvalinniemessä mäntyä ja nuoria lehtipuita kasvavalla hiekkapohjaisella kosteahkolla rantaterasilla.

Asbestikeramiikkaa löytyi Saimaan muinaisen rantaterassin päältä tuulenkaatoihin tehdyistä koepistoista.

Paikalla ei käyty Pihlajaveden inventoinnin yhteydessä.

karttaliite I:23

Kunta: SULKAVA
Nimi: Vuoniemi N

74
Kylä: Sulkava
Inv.nro: 27

1500 00 2178

Mj.tyyppi: asuinpaikka Luokka: 2
Ajoitus: kivikautinen

Kartta: 3144 12 Koordinaatit: Paikka
X: 6853 36 Y: 3576 28 Z: 80

Kunto: 4 (1=hyvä, 7=tuhoutunut)

Löydöt mökkiteiden risteyksestä, tien pinnasta. Pitkän niemen tyvessä, W-E hiekkakannas. Mahdollisesti pienialainen asuinpaikka.

Tutkimukset: Koponen M. inventointi 1991

Löydöt:
KM 27088 KVARTSI-ISKOKSIA.

Paikka sijaitsee Sulkavan kirkosta 3.7 km itäkaakkoon. Vuoniemen pohjoiseen pistävän niemen tyvessä.

Seuraava kuvaus on kopioitu Martti Koposen Sulkavan inventointiraportista (1991). (Koposen inv. nro 26)

Koponen 1991:

Kohde sijaitsee Vuoniemen pohjoiseen kohti Lahdenpääsaloa pistävän pitkän niemen tyvessä, kapealla kannaksella kuivalla hiekkapohjaisella mäntykankaalla mökkiteiden risteyksessä.

Kvartsi-iskoksia tieuralta eroosion kuluttamilta paikoilta. Paikoin tiheä heinikko esti mahdollisten kiinteiden rakenteiden havaitsemista. Kyseessä lienee pienialainen, lyhytaikainen pyyntiasuinpaikka.

Paikalla ei käyty Pihlajaveden inventoinnin yhteydessä.

karttaliite I.23

Kunta: SULKAVA
Nimi: Vuoniemi NE

75
Kylä: Sulkava
Inv.nro: 28

100002179

Mj.tyyppi: asuinpaikka Luokka: 2
Ajoitus: kivikautinen

Kartta: 3144 12 Koordinaatit: Paikka
X: 6853 14 Y: 3576 46 Z: 80

Kunto: 4 (1=hyvä, 7=tuhoutunut)

Löydöt mökkiteiden risteyksestä, tien pinnasta. Hiekkakangas, kivikaudella ollut E-suuntaisen niemen tyvessä.

Tutkimukset: Koponen M. inventointi 1991

Paikka sijaitsee Sulkavan kirkosta 4 km itäkaakkoon, Imatran tien itäpuolella Vuoniemen koillisrannalla.

Paikka on tarkastettu Martti Koposen v. 1991 tekemän Sulkavan muinaisjäännösinventoinnin yhteydessä. Seuraava kuvaus on kopioitu Koposen (1991) raportista. Koposen inv. nro 27.

Koponen 1991:

Kohde sijaitsee Sulkavalta Imatralle vievän tien n:o 438 itäpuolella Vuoniemen koillisrannalla kahden mökkitien yhteenliittymän tienoilla kuivalla mäntyä kasvavalla hiekkakankaalla.

Kvartsit löytyivät paikoista missä mökkitiet olivat kuluttaneet maaperän pintakerrosta. Kiinteitä rakenteita ei havaittu. Kivikaudella asuinpaikka on ollut pienen itään pistävän niemen tyvessä.

Paikalla ei käyty Pihlajaveden inventoinnin yhteydessä.

karttaliite I:23

Kunta: SULKAVA
Nimi: Vuoniemi SE

76
Kylä: Sulkava
Inv.nro: 29

1000 00 2180

Mj.tyyppi: asuinpaikka Luokka: 2
Ajoitus: kivikautinen

Kartta: 3144 12 Koordinaatit: paikka
X: 6852 33 Y: 3576 86 Z: 82 Z2: 85

Kunto: 1 (1=hyvä, 7=tuhoutunut)

Löydöt tieltä ja ojan seinämistä. Hiekkakumpareen E-, S- ja W-puoli. E-ranta, kapea salmi.

Tutkimukset: Koponen M. inventointi 1991

Löydöt:

KM 27090 PII-ISKOKSIA, KVARTSI-ISKOKSIA, SAVIASTIANPALOJA,
SIIMANPAINO katkelma.

Paikka sijaitsee Sulkavan kirkosta 4.7 km itäkaakkoon, Vuoniemen kaakkoiskulmassa.

Paikan on tarkastanut v. 1991 Martti Koponen sulkavan muinaisjäännösinventoinnin yhteydessä. Seuraava kuvaus on kopioitu Sulkavan inv.kertomuksesta (Koposen inv.nro 28).

Koponen 1991:

Kohde sijaitsee Sulkavalta Imatralle vievän tien no 438 itäpuolel la olevan Vuoniemen kaakkoiskulmassa olevan kumpareen itä-, etelä- ja länsipuolella hiekkapohjaisella mäntykankaalla Mustansalonvirran länsirannalla.

Löytöaineistosta ja topografiasta päätellen kyseessä lienee Mustansalonvirran salmen länsirannalla ollut pyyntiasuinpaikka. Löydöt tulivat tieuralta ja sen ojan seinämistä. Siimanpainon katkelma löytyi rinteestä, Salmenkorvaan vievän tien pohjoispuolisen ojan seinämästä. Pii-iskokset sen sijaan olivat yhdessä kasassa hieman länteen tien korkeimmasta kohdasta ja kohdasta jossa etelästä tuleva mökkitie yhtyy Salmenkorvan tiehen.

Paikalla ei käyty Pihlajaveden inventoinnin yhteydessä

karttaliite I:23

Kunta: SULKAVA
Nimi: Vuoniemi S

77
Kylä: Sulkava
Inv.nro: 30

1000 20 2181

Mj.tyyppi: asuinpaikka
Ajoitus: kivikautinen

Luokka: 2

Kartta: 3144 12 Koordinaatit: W-pää +- 80 m
X: 6852 20 Y: 3576 72 Z: 82

Kunto: 4 (1=hyvä, 7=tuhoutunut)

Kvartsit mökkitieltä. S-ranta, kuiva hiekkakangas.

Tutkimukset: Koponen M. inventointi 1991

Löydöt:
KM 27091 KVARTSI-ISKOKSIA.

Paikka sijaitsee Sulkavan kirkosta 4.6 km itäkaakkoon, Vuoniemen etelärannalla.

Seuraava kuvaus on kopioitu Martti Koposen Sulkavan muinaisjäänösinventoinnin (1991) raportista.

Koponen 1991:

Kohde sijaitsee Sulkavalta Imatralle vievän tien nro 438 itäpuolella olevan Vuoniemen etelärannalla, Haukkavuoren itäpuolella mäntyä kasvavalla kuivalla hiekkakankaalla.

Kvartseja löytyi Haukkavuoren itäpuolella rantaan tulevalta mökkitieltä.

Paikalla ei käyty Pihlajaveden inventoinnin yhteydessä.

karttaliite I:23

Kunta: SULKAVA
Nimi: Keskipelto

78
Kylä: litlahti
Inv.nro: 31

1001 00 2182

Mj.tyyppi: asuinpaikka Luokka: 2
Ajoitus: rautakausi -historiallinen aika

Kartta: 3144 12 Koordinaatit: W-pää +- 280 m
X: 6856 82 Y: 3576 30 Z: 80

Kunto: 6 (1=hyvä, 7=tuhoutunut)

litlahden hovin pelto, jolta useita rk-lopun löytöjä. Hovin SW-puoleinen pelto.
Kalliokumpareita. Vanha viljelysmaisema.

Tutkimukset: Huurre M. tarkastus 1975, Lehtinen L. tarkastus 1987,
Poutiainen tarkastus 1990, Poutiainen & Koponen koekaivaus 1991,
Koponen inventointi 1991

Löydöt:

KM 11726 KETJUNKANNATIN, pronssia, kaksoispyöryläihe.
KM 15097 SOIKEA KUPURASOLKI, nastasolki, pronssia.
KM 24870 TULUSRAUTA, 1 kpl.
KM 27074 PALANUTTA SAVEA, kuonaantunutta, 1 kpl.
RAUTAKUONAA, 2 kpl.
PII-ISKOKSIA, 2 kpl.
TULUSPIITÄ, 1 kpl.
PALANUTTA SAVEA, 3 kpl.
HIOINLAAKA, katkelma, 1 kpl.
SAVIASTIANPALOJA , 12 kpl, rk-tyypin keramiikkaa.

Paikka sijaitsee Sulkavan kirkosta 5 km koilliseen. litlahden hovin päärakennuksesta lounaaseen olevilla pelloilla.

Koponen 1991:

litlahden hovin pelloilta on löydetty useita rautakauden lopulle ajoitettuja esineistä. Koekaivuoksen ja pintapöiminnän perusteella alueella on ollut rautakautdella asuinpaikka ja todennäköisesti myös hautoja. Hautaan viittaa mm. tulella ollut lasimassahelmi ja pellon keskellä olleesta peitteisestä kumpareesta kiven alta löydetyt sirppi, keramiikka, rautakuona ja naudan hammas.

Alue on ollut vuosisatoja viljeltynä, ja paikalta tavattiin jälkiä myös 1700-luvun asumuksesta, joten rautakautisen asutuksen jälkien löytäminen on hankalaa.

karttaliite I:24

Kunta: SULKAVA
Nimi: Aarrekallio

79
Kylä: litlahti
Inv.nro: 32

1000 08 25 34

Mj.tyyppi: röykkiöalue Luokka: 2
Ajoitus: rautakausi (?) - historiallinen aika

Kartta: 3144 12 Koordinaatit: SW-pää +- 80 m
X: 6856 68 Y: 3576 92 Z: 81 Z2: 82

Kunto: 6 (1=hyvä, 7=tuhoutunut)

litlahden hovin peltojen keskellä 14 maansek. kumpua. Peltojen keskellä oleva kallionnyppylän vieressä, nurmialue

Tutkimukset: Huurre M. tarkastus 1975, Poutiainen & Sepänmaa tarkastus 1990,
Poutiainen kaivaus 1991, Poutiainen kaivaus 1992

Löydöt:

KM 19614: 1 PALANUTTA LUUTA, 1 kpl.
KM 19614: 2 PALANUTTA SAVEA, 19 kpl.
KM 19614: 3 KUONAA, 30 kpl.
KM 27075 PALANUTTA SAVEA, 31 kpl.
-"- PII-ISKOKSIA, 1 kpl.
-"- RAUTAESINE, katkelma, 1 kpl.
-"- HEVOSENKENKÄNAULA, 1 kpl.

Paikka sijaitsee Sulkavan kirkosta 5 km koilliseen, litlahden hovin kaakkoispuolella, pellon keskellä.

Seuraava kuvaus kopioitu Martti Koposen Sulkavan inventointikertomuksesta (1991).

Koponen 1991:

Kohde sijaitsee noin 500 m kaakkoon litlahden hovin päärakennuksesta Aarrekallion itäpuolella nurmialueella.

Aarrekallion itäpuolella on 14 kiven ja maan sekaista rauniota, jotka ovat tiukan ja paksun turpeen peittämiä. Koekaivauksessa muista selvästi poikennut korkea röykkiö paljastui uuniksi, joka lienee peräisin 1700-luvulta. Uunin vierestä löytyi lattialankkujen jäännöksiä. Ympäristöstä löytyi myös rautakauden tyyppin saviastian palasia.

Lehtinen 1994:

Elokuussa 1993 alue oli samassa kunnossa kuin 1991

karttaliite I:24

Kunta: SULKAVA
Nimi: Rantasaari

80
Kylä: Ruokoniemi
Inv.nro: 40

1000 00 3782

Mj.tyyppi: asuinpaikka Luokka: 2
Ajoitus: kivikautinen

Kartta: 4122 02
X: 6846 94 Y: 4422 32 Z: 81 Z2: 83

p = 6848 915 i = 3580 945

Kunto: 1 (1=hyvä, 7=tuhoutunut)

Pieni asumuspainanne, iskos ja likamaata koekuopasta Moreeniharjanne

Tutkimukset: Lehtinen & Sepänmaa inventointi 1993

Löydöt:

KM 28329: 1 KVARTSI-ISKOKSIA, 1 kpl, 5.1 g.

Paikka sijaitsee Sulkavan kirkosta 11, 5 km kaakkoon, Ruokoniemen länsipuolella, Rantasaaren kaakkoispäässä.

Paikka ei tarkkaan ottaen kuulu Lehtisen & Sepänmaan Pihlajaveden muinaisjäännösinventoinnin alueeseen (sijaitsee n. 2,4 km Vekaransalmesta eteläkaakkoon Lepistönselän pohjoisosassa), mutta löytyi kuitenkin ko. inventoinnin yhteydessä.

Sepänmaa 1994:

Paikka löytyi Pihlajaveden inventoinnin yhteydessä syksyllä -93. Mukana oli Leena Lehtinen ja Risto Kupiainen.

Paikka on Rantasaaren kaakkoispäässä. Alue on soransekaisista hiekkaa, paikoin on suuria lohkareita. Paikan itäpuolella on n. 80 m:n tasolla olevan jyrkästi laskeutuva törmä. Kyseinen kohde sijoittuu törmän reunasta parikymmentä metriä länteen loivassa rinteessä, kartalta arvioiden n. 82 m:n korkeudella. Paikan lounaispuolella on harjanne.

Paikalla on halkaisijaltaan n. 3 m, syvyydeltään n. 0,5 m kehävallillinen kuopanne, joka päällisin puolin muistuttaa pyyntikuoppia. Kuopan kehävallille tehdystä koekuopasta löytyi yksi kvartsi-iskos. Kuopan alueelle ja lähiympäristöön tehtiin joitakin koekuoppia. Muita löytöjä ei saatu, mutta varsinkin kuopan alueella maa oli lievästi noensekaista, mahdollista kulttuurimaata. Kyseessä saattaa olla jonkinlainen pieni asumuspainanne. Paikan tarkempi luonne tulisi selvittää koekaivauksin.

Alue on rakentamatonta ja ehjää.

karttaliite I:25

Kunta: SULKAVA
Nimi: Siikakangas

81
Kylä: Tialanmäki
Inv.nro: 41

1050 00 3703

Mj.tyyppi: pyyntikuoppa
Ajoitus: ajoittamaton

Luokka: 2

Kartta: 4122 04

X: 6837 18 Y: 4432 26 Z: 85

f = 6837 723 i = 3591 524

Kunto: 2 (1=hyvä, 7=tuhoutunut)

Mahd. pyyntikuoppa, halk. 4 m. Hiekkakuopan vieressä, hiekkakangasta, Sulkavan-SLN rajalla

Tutkimukset: Lehtinen & Sepänmaa inventointi 1994

Paikka sijaitsee Sulkavan kirkosta 25,3 km kaakkoon, Siikalahden eteläpohjukassa, Sulkavan ja Savonlinnan rajalla.

Sepänmaa 1994:

Kyseessä on pyöreä, halkaisijaltaan n. 2-3 m:inen, n. 0,5 m syvä kehävallillinen kuoppa. Kuoppaan tehdyssä koepistossa maa oli puhdasta. Kyseessä lienee pyyntikuoppa.

Paikka on täsmälleen Sulkavan ja Savonlinnan rajalla. Kuoppa on kolmisen metriä länteen hiekkakuopan reunasta. Kuopan itäisivuutse kulkee polku. Länsipuolella on notkelma. Alue on laajaa hiekkakangasta.

karttaliite I:26

Kunta: SULKAVA
Nimi: Hintsala

82
Kylä: Iitlahti
Inv.nro: 104

Mj.tyyppi: hajalöytöpaikka Luokka: 0
Ajoitus: rautakautinen

Kartta: 3144 12 Koordinaatit: Oletus
X: 6857 00 Y: 3576 90 Z: 80 Z2: 90

Iitlahden päärakennuksesta 150-300 m SE olevasta pellostä

Tutkija: Lehtinen Leena vv/kk 1989

Löydöt:

KM 24739 RAUTAKIRVES, 1 kpl, Rautaa. Varsireikä
putkimainen, mutta edestä avoin. Terä vain hieman
levevä.

Paikka sijaitsee Sulkavan kirkosta 5 km koilliseen, Iitlahden hovista n. 200 m itäkaakkoon.

Lehtinen 1989:

Kirveen on löytänyt Touko Hintsanen peltotöissä.

Tarkka löytöpaikka ei ole tiedossa. Kyseessä on Hintsalan talon pelto. kaakkoon viettävää peltoa.

Lähialueelta tunnetaan rautakautisia hajalöytöjä ja muinaisjäännöksiä sekä kivikautinen asuinpaikka (kohteet Sulkava 31, 32, 106).

karttaliite I:24

Kunta: SULKAVA
Nimi: Iitlahden hovi

83
Kylä: Iitlahti
Inv.nro: 106

1000 28 24-28

Mj.tyyppi: asuinpaikka
Ajoitus: kivikautinen

Luokka: 0

Kartta: 3144 12 Koordinaatit: keskipiste
X: 6856 94 Y: 3576 70 Z: 80 Z2: 85

Iitlahden päärakennuksesta n. 200 m eteläkaakkoon, pellolla.

Löydöt:

KM 24964:1 KVARTSI-ISKOKSIA

Paikka sijaitsee Sulkavan kirkosta 5 km koilliseen, Iitlahden päärakennuksesta n. 200 m eteläkaakkoon, pellolla.

Touko Hintsanen on kerännyt iskokset annetusta koordinaattipisteestä n. 50 m:n säteeltä, pellolta. Selvää keskittymää ei ollut havaittavissa.

karttaliite I:24

Historiallisen ajan ja ajoittamattomia epämääräisiä kohteita Pihlajavedellä

s. 87-95

•
•

HIES Kunta: PUNKAHARJU Kylä: Ahvionsaari
Nimi: Siikalahti Inv.nro: 3

Mj.tyyppi: röykkiö Luokka: 0
Ajoitus: historiallinen

Kartta: 4122 10
X: 6835 62 Y: 4452 76 Z: 80

Kunto: 3 (1=hyvä, 7=tuhoutunut)

Vanha kiuas tms, halk. n. 3 m, kork. 70 cm. Hiekkakankaalla metsäautoteiden risteyksessä

HIES Kunta: SAVONLINNA Kylä: Otavanniemi
Nimi: Ihanteenniemi Inv.nro: 3

Mj.tyyppi: röykkiö Luokka: 0
Ajoitus: ajoittamaton

Kartta: 4211 01
X: 6861 56 Y: 4425 14 Z: 82 Z2: 83

Kunto: 1 (1=hyvä, 7=tuhoutunut) Uhanalaisuus: 1 (1=ei, 3=on)

Kiviröykkiö, halk. n. 1 m, kork. 80 cm. Nokimaata, palaneita kiviä. Hiekkakangasta. Vierellä hiekkakuoppia!

HIES Kunta: SAVONLINNA Kylä: Kokonsaari
Nimi: Riihiniemi Inv.nro: 4

Mj.tyyppi: tervahauta Luokka: 0
Ajoitus: historiallinen

Kartta: 4211 04
X: 6860 62 Y: 4430 99 Z: 80 Z2: 85

Pyöreä, halk. n. 13 m, ymp. valli, keskellä syvennys. Maaperä hiekkaa. Ymp. ilm. vanhaa peltoa.

HIES Kunta: SAVONLINNA Kylä: Pietolansaari
Nimi: Pelkosen Väärä Inv.nro: 6

Mj.tyyppi: talon pohja Luokka: 0
Ajoitus: historiallinen

Kartta: 4122 08 Koordinaatit: Paikka +- 20 m
X: 6848 11 Y: 4441 01 Z: 80

Kunto: 1 (1=hyvä, 7=tuhoutunut) Uhanalaisuus: 1 (1=ei, 3=on)

Hyvin säilynyt pirtin pohja lähellä rantaa. Sekametsää. Rantaa viettävä jyrkkä rinne.

Paikka sijaitsee Savonlinnan keskustasta 15 km etelään, Pelkosen Väärä-saaren kaakkoisrannalla, Majalahdella.

Lehtinen 1994:

Tarkastin paikan 21.5.1994 Murtosaassa asuvan kalastaja Lauri Mielikäisen (s. 1925) johdolla. Kämpän pohja on Pelkosen Väärä-saaren kaakoisosassa olevan Majalahden länsirannalla, rinteessä, rannasta 30 m länteen. Lahden toisella puolella kämpän kohdalla on avokallio ja kämpä on juuri avokallion eteläreunan kohdalla.

Kämpän pohja on kooltaan 5x3 m ja sen luoteisnurkassa on 1x1 metrin kokoinen kiuas. Kämpä on kaivettu rinteeseen niin, että sen länsiseinä on itse rinnettä. Mitään havaittavia rakenteita tai esineitä ei paikalta löydetty. Oppaalla ei ollut tietoa kämpän käyttäjistä tai käyttöajasta.

HIES Kunta: SAVONLINNA Kylä: Pietolansaari
Nimi: Härkösaari Inv.nro: 7

Mj.tyyppi: tervahauta Luokka: 0
Ajoitus: historiallinen

Kartta: 4122 05 Koordinaatit: Paikka +/- 10 m
X: 6849 20 Y: 4439 93 Z: 78 Z2: 79

Kunto: 1 (1=hyvä, 7=tuhoutunut) Uhanalaisuus: 1 (1=ei, 3=on)

Pienukko tervahauta saaren keskellä. Sekametsää. Asumaton saari.

Paikka sijaitsee Savonlinnan keskustasta 17.5 km etelään, Härkösaaren eteläosan pääsaaren yhdistävän kannaksen keskellä.

Lehtinen 1994:

Pieni tervahauta sijaitsee saaren eteläosassa, saaren kapeimmalla kohdalla. Hauta on keskellä itä-länsisuuntaista kannasta, joka yhdistää saaren eteläosan muuhun saareen. Tervahaudalta on saaren länsirantaan matkaa 60 m ja itärantaan 40 m.

Tervahaudasta 10 m pohjoiseen kulkee em. kannaksen suuntainen polku, josta hauta näkyy selvästi. Paikalla oli oppaana kalastaja Lauri Mielikäinen Murtosaaresta.

Tervahauta on ehjä, halkaisijaltaan valliilta vallille 10 m. Oppaalla ei ollut tietoa haudan käytöstä.

HIES Kunta: SAVONLINNA Kylä: Pietolansaari
Nimi: Pelkosen Väärä Inv.nro: 8

Mj.tyyppi: tervahauta Luokka: 0
Ajoitus: historiallinen

Kartta: 4122 08 Koordinaatit: Paikka +/- 40 m
X: 6848 99 Y: 4440 58 Z: 80 Z2: 80

Kunto: 6 (1=hyvä, 7=tuhoutunut) Uhanalaisuus: 6 (1=ei, 3=on)

Metsänlaikutuksen yhteydessä tuhoutunut. Talvitien vieressä. Sekametsää.

HIES Kunta: SAVONLINNA Kylä: Laukansaari
Nimi: Murtosaari Inv.nro: 10

Mj.tyyppi: tervankeittopaikka Luokka: 0
Ajoitus: historiallinen

Kartta: 4122 09 Koordinaatit: Paikka +/- 20 m
X: 6851 13 Y: 4440 86 Z: 80

Kunto: 1 (1=hyvä, 7=tuhoutunut) Uhanalaisuus: 1 (1=ei, 3=on)

Tervankeittopaikka talon takana metsässä. Uudehko. Mäntymetsää. Pienehkö saari. Pihapiirin tuntumassa.

Paikka sijaitsee Savonlinnan keskustasta 11.5 km etelään, Laukansaaren länsipuolella sijaitsevan Murtosaaren keskiosassa.

Lehtinen 1994:

Tarkastin tervankeittopaikan Murtosaarella asuvan kalastaja Lauri Mielikäien opastuksella. Kyseessä on uudehko tervankeittopaikka, joka on todennäköisesti Lauri Mielikäisen isän käyttämä.

Tervankeittopaikka on vaikeasti havaittavissa: se on 50 m itään Murtosaaren ainoasta asutusta (Mielikäisten) talosta. Paikalla on näkyvissä pari matalaa kuoppaa ja niitä reunustava valli. Em. pyöreän vallin halkaisija on kaksi metriä, kuopat ovat vallin keskellä ja sen molemmilla reunoilla. Koko rakenne erottuu hädin tuskin maan pinnalta.

Alue sijaitsee Murtosaaren talosta 50 m itään, talon maakellarin kohdalla, siitä 25 m itään. Tervahautopaikka on em. talosta itäänpäin menevästä polusta kymmenen metriä pohjoiseen, heti matalan kumpareen itäpuolella.

Lauri Mielikäisen mukaan Murtosaarelle on hänen isänsä muuttanut saaren ensimmäiseksi asukkaaksi vuonna 1925, ja koko saari on palanut 20-luvulla. Lauri Mielikäisen mukaan tervankeittopaikka on hänen isänsä tekemä, saarella asuvat Lauri ja Eino Mielikäinen eivät ole paikkaa käyttäneet.

HIES Kunta: SAVONLINNA Kylä: Laukansaari
 Nimi: Laukkalan Hevossaari Inv.nro: 11

Mj.tyyppi: kämpän pohja Luokka: 0
 Ajoitus: historiallinen

Kartta: 4122 08 Koordinaatit: Paikka +/- 20 m
 X: 6849 81 Y: 4441 35 Z: 80

Kunto: 2 (1=hyvä, 7=tuhoutunut) Uhanalaisuus: 2 (1=ei, 3=on)

Ruohottunut pienen kämpän pohja. Vieressä syvä kuoppa. Sekametsää. Iso kuusi kasvaa pohjan päällä.

Paikka sijaitsee Savonlinnan keskustasta 13.5 km etelään, Laukaan (peruskartassa Laukkalan) Hevossaaren itärannan Hakolahdella.

Lehtinen 1994:

Paikka on Laukaan Hevossaarella, Hakolahden rannasta 65 m länteen, kahden jyrkän kallion välissä, paikalla missä sekametsää kasvava metsä muuttuu kuusikoksi.

Tarkastin paikan Murtosaarella asuvan kalastajan Lauri Mielikäisen opastuksella. Laukaan Hevossaaren keskellä on ympäristöstään selvästi erottuva kämpän pohja. Paikalta on Mielikäisen mukaan löytynyt tiiltä ja pullo, jossa on luenut "Berlin".

Heti pohjan vieressä oli veden täyttämä kuoppa (kooltaan 2 x 0.7 m). Kuopan päällä kasvoi iso kuusi. Kämpän pohjakaava oli selvästi näkyvissä turpeen alta. Kämpän koko on ollut 4x2.5 m ja rakennuksen koillisnurkassa oli näkyvissä kiukaasta jäänyt kivikasa. Rakennuksen pohjan keskellä oli kuoppa. Länsireunan paikallistamista häiritsi sen päällä kasvanut kuusikko.

Oppaan, koko ikänsä alueella asuneen Lauri Mielikäisen (synt. 1925) mukaan tästä kämpästä ei ole perimätietoa 150-200 vuoteen. Hän epäili paikkaa piilopirtiksi.

HIES Kunta: SAVONLINNA Kylä: Laukansaari
Nimi: Kaukaan Väärä Inv.nro: 12

Mj.tyyppi: tervahauta Luokka: 0
Ajoitus: historiallinen

Kartta: 4122 08 Koordinaatit: Paikka +- 20 m
X: 6847 92 Y: 4442 76 Z: 90

Kunto: 1 (1=hyvä, 7=tuhoutunut) Uhanalaisuus: 1 (1=ei, 3=on)

Iso tervahauta saaren keskellä. Sekametsää, mäntynäreikköä.

Paikka sijaitsee 15 km Savonlinnan keskustasta etelään, Kaukaan Väärä-saaren länsirannalla, Pitkäsaarta vastapäätä.

Lehtinen 1994:

Tervahauta on Kaukaan Väärä-saarella, 125 metriä rannasta. Paikka on löydettävissä haudasta 50 m päässä olevan ison siirtolohkareen avulla. Ko. siirtolohkare, joka on 75 m rannasta, näkyy rantaan. 10 m siirtolohkareesta itään on kuutiomainen kivistä koottu rajapyykki.

Tervahauta on iso ja ehjä, sen halkaisija on vallista valliin mitattuna 13 m. Rannanpuoleisella sivulla on kuoppa, ts. valutuskourun jäännös.

HIES Kunta: SAVONLINNA Kylä: Kokonsaari
Nimi: Murhinruuhikko Inv.nro: 13

Mj.tyyppi: hiilimiilu Luokka: 0
Ajoitus: historiallinen

Kartta: 4122 05 Koordinaatit: Paikka +/- 30 m
X: 6849 76 Y: 4438 94 Z: 80 Z2: 82

Kunto: 1 (1=hyvä, 7=tuhoutunut) Uhanalaisuus: 1 (1=ei, 3=on)

Iso avaamaton hiilihauta. Mäntymetsää, lähellä rantaa.

Paikka sijaitsee Savonlinnan keskustasta 17.5. km etelään, heti Kokonsaaren eteläpuolella sijaitsevan Syrjäispää-saaren pohjoisosassa, Saarenpäässä, pienen lammen pohjoispuolella.

Lehtinen 1994:

Kävin paikalla kalastaja Lauri Mielikäisen (Murtosaari, Laukansaa ri) opastuksella. Mielikäinen nimitti aluetta "Murhinruuhikoksi", mitä nimeä ei ole merkitty peruskartalle. Peruskartalla tämän alueen nimeksi on merkitty Saarenpää. Läheltä löytyi kokonaan hävinnyt kämpän pohja, ks. HIES-kortisto nro 14, Kokonsaari Saarenpää.

Paikalla on iso avaamaton hiilihauta. Sen halkaisija on 15 m. Haudan päällä oli yksi kuoppa. Hauta on kahden harjun välisessä laaksossa, 30 m päässä vesijättömaan rajasta. Noin 50 m etelään on ruohottunut lampi, Saarenpäänlahden ranta on noin 100-150 metriä etelään.

HIES Kunta: SAVONLINNA Kylä: Kokonsaari
 Nimi: Saarenpää Inv.nro: 14

Mj.tyyppi: kämpän pohja Luokka: 0
 Ajoitus: historiallinen

Kartta: 4122 05 Koordinaatit: Paikka +/- 20 m
 X: 6849 70 Y: 4439 01 Z: 76 Z2: 79

Kunto: 7 (1=hyvä, 7=tuhoutunut)

Hävinnyt kämpän pohja. Lähellä rantaa, sekametsää.

Paikka sijaitsee Savonlinnan keskustasta 17.5 km etelään, heti Kokonsaaren eteläpuolella sijaitsevalla Syrjäispää-saaren pohjoisosassa, Saarenpäässä, Saarenpäänlahden pohjoisrannalla.

Lehtinen 1994:

Saarenpään kämpänpohjan minulle esitteli kalastaja Lauri Mielikäinen Murtosaaresta. Kämpän paikka on lähes kokonaan hävinnyt eikä siitä ole näkyvissä kuin pari kiveä. Paikka on kymmenkunta metriä Saarenpäänlahden rannasta eikä sen päällä kasva puita tai pusikkoa.

Opas Lauri Mielikäinen (s. 1925), joka on koko ikänsä asunut Pihlajavedellä, ei muista nähneensä kämppää pystyssä, ainoastaan kuullut sen olemassaolosta.

HIES Kunta: SAVONLINNA Kylä: Kesamonsaari
 Nimi: Muhasalmi Inv.nro: 15

Mj.tyyppi: tervahauta Luokka: 0
 Ajoitus: historiallinen

Kartta: 4122 06
 X: 6856 14 Y: 4431 82 Z: 80

Tervahauta tai suuri hiilimiilu, halk. n. 7 m, syv. 1,5 m. Muhasalmen itärannalla soratasanteella.

mjt. 1000 00 2491

HIES Kunta: SAVONLINNA Kylä: Liistonsaari
 Nimi: Linnavuori Inv.nro: 16

Mj.tyyppi: linnavuori? Luokka: 0
 Ajoitus: ajoittamaton

Kartta: 4122 02
 X: 6845 86 Y: 4428 00 Z: 120

Kunto: 1 (1=hyvä, 7=tuhoutunut)

Korkea kalliomäki Liistonsaaren itärannalla.Kalliota. Löydetty atraimen piikki (KM 27076)

mjt. 1000 00 2493

HIES Kunta: SAVONLINNA Kylä: Laukansaari
 Nimi: Kokonaho Inv.nro: 18

Mj.tyyppi: kivilatomuksia Luokka: 0
 Ajoitus: ajoittamaton

Kartta: 4122 09
 X: 6851 97 Y: 4441 03 Z: 78 Z2: 80

13 kivikasaa, halk. keskim. 1 m, kork. 20-30 cm Soistuva alue, vanha lahdenpohja, ymp. kallioita ja sekamets

ks. mjt 1000 00 2474

HIES Kunta: SAVONLINNA Kylä: Pihlajaniemi
 Nimi: Iso-Kankainen Inv.nro: 19

Mj.tyyppi: miiluja Luokka: 0
 Ajoitus: historiallinen

Kartta: 4122 09
 X: 6854 80 Y: 4443 52 Z: 77 Z2: 82

Kymmeniä hiilimiiluja n. 200 x 100 m:n alalla Hiekkakangasta, alueella esihist. asuinpaikka (n:o 104).

•
•

Historiallisen ajan puolustusvarustuksia Pihlajaveden alueella:

(luettelo on epätäydellinen - varustusten määrä on huomattavasti nyt tiedossa olevaa suurempi).

Luettelossa on kunnittain lueteltu ennen inventointia tiedossa olleet ja inventoinnin aikana löydetty historiallisen ajan puolustusvarustukset. Juoksevat numerot viittaavat karttaliitteeseen III, johon puolustusvarustukset on merkitty. (Viitteet: Kauppinen 1987: Etelä-Savon puolustusvarustukset historiallisella ajalla, Etelä-Savon seutukaavaliitto 137/1987; Koponen 1993: Historiallisen ajan puolustusvarustuksia Etelä-Savossa, Mikkelin läänin liitto 11/1993).

Punkaharju:

- 1 Valtionmaa Pentinniemi 1700-l. loppu PK 4124 03
 - Neljän eri patterin jäännökset ja saarros, jonka maavallit vielä näkyvissä.
 - Kauppinen 1987 (nro Pharju 2).

- 2 Valtionmaa Kivisalmi kustaansota -Suomensota PK 4124 03
 - Kivisalmen pohjoispuoleisella niemellä venäläisten 1700/1800-lukujen vaihteessa rakentama soravalli ja muita varustuksia.
 - Kauppinen 1987 (nro Pharju 3).

- 3 Valtionmaa Harjun kaakkoispää ? PK 4124 03
 - Harjun kaakkoispäähän rakennettu puoliympyrän muotoinen maavalli.
 - Kauppinen 1987 (nro Pharju 4).

- 4 Vaahersalo Venesaari Salpalinja 1940-41, -44 PK 4124 02
 - Venesaarella on kaksi kallioon louhittua bunkkeria.
 - Kauppinen 1987 (nro Pharju 5).

- 5 Puhakka Puhakka Salpalinja 1940-41, -44 PK 4122 07
 - Puhakan myllyn läheisyydessä panssariesteiksi tehtyä rinneleikkausta, kiviesteitä ja taisteluhautaa.
 - Kauppinen 1987 (nro Pharju 5).

- 6 Saukonsaari Kaitasaari 1700-l. ?? PK 4122 10
 - kivistä ladottuja ampumasuojia ym., hieman kallioon louhittua sirpalesuojaa tms., osoittaa lähinnä koilliseen ja kaakkoon.
 - rakenteiden perusteella tuskin tältä vuosisadalta, joten oletettu ajoitus 1700-luku. Hyvin säilynyt kohde
 - Sepänmaa 1989 (ei tarkastuskertomusta)

- 7 Kulennoinen Jousharjunniemi Salpalinja 1940-41, -44 PK 4122 12
 - Pitkin Jousharjunniemen rantoja taisteluhautoja ja erilaisia kaivantoja. Todennäköisesti Salpalinjaa.
 - Tark. Lehtinen 1993 (ei tarkastuskertomusta)

- 8 Kulennoinen Hievasniemi Salpalinja 1940-41, -44 PK 4122 12 ja 4124 03
 - Hievasniemen kärjessä kallioon louhittu taisteluhauta, todennäköisesti Salpalinjaa.
 - Tark. Sepänmaa 1989 (ei tarkastuskertomusta)

Savonlinna:

- 1 Olavinlinna keskiaika-uusi aika 1475-1847 PK 4211 07
 - Koponen 1993 (nro Slinna 1); Kauppinen 1987 (nro Slinna 1).
- 2 Laitaatsilta Laitaatsilta kustaansota 1788-90, 1914-17 PK 4211 04
 - Tykkipatterin jäännös, taisteluhautoja, muistomerkki
 - Kartoitus: Laukkanen 1989.
 - Koponen 1993 (nro Slinna 12); Kauppinen 1987 (nro Slinna 3).
- 3 Pihlajalahti Pihlajalahti kustaansota 1788-90 PK 3233 10
 - Kustaa III:n sodan aikaisten reduttien jäännöksiä.
 - Kauppinen 1987 (nro Slinna 5)
- 4 Pihlajalahti Kallislahti-Pihlajalahti I MS PK 4211 01
 - Kymmeniä taisteluhautoja ja muita varustuksia 7 km matkalla Kallislahden ja Pihlajalahden välillä, vanhan Imatran tien tuntumassa.
 - Koponen 1993 (nro Slinna 13).
- 5 Moinsalmi Pääniemi Salpalinja ? PK 4122 11 - 4124 02
 - Kallioon hakattuja juoksuhautoja
 - Tark. Sepänmaa & Lehtinen 1994 (ei tark.kertomusta)
- 6 Pellossalo Nikaniemi Kallionpääniemi Salpalinja ? PK 4122 11
 - Maahan kaivettuja juoksuhautoja
 - Tark. Sepänmaa & Lehtinen 1994 (ei tark.kertomusta)
- 7 Saukonsaari Kongonsaari Kongonpää Salpalinja? PK 4122 10
 - Kallioon louhittuja tod.näk. Salpalinjaan liittyviä juoksuhautoja, jotka ovat paikkakunnalla yleisessä tiedossa.

Sulkava:

- 1 Vilkaharju Salpalinja 1940-41, -44 PK 3144 12
 - Kivinen panssarieste (rak.v. 1940), maahan kaivettu, hirsillä vahvistettu panssariseste sekä taisteluhautaa ja poteroita (rak.v. -40) Imatran tien vieressä.
 - Koponen 1993 (nro Sva 7); Kauppinen 1987 (nro Sva 1).

- 2 Vekaransalmi Vekaransaari 1700-l., I MS, Salpalinja 1940-41, -44 PK 4122 02
 - Lossin vieressä maantien eteläpuolella mahd. 1700-l. pyöreä varustus, I MS:n aikaista kallioon louhittua taisteluhautaa ja kiviä II MS:n panssariesteitä.
 - Koponen 1993 (nro Sva 2 ja 5); Kauppinen 1987 (nro Sva 1).

- 3 Kaartilanmäki Kaartilanmäki Salpalinja 1940-41, -44 PK 4122 02
 - Keskenäisiksi jääneitä ammusvarastoja, tykkipatterien ja korsujen jäännöksiä Kaartilanmäen koulun pohj.puolella ja Huuhinmäellä.
 - Koponen 1993 (nro Sva 3); Kauppinen 1987 (nro Sva 1).

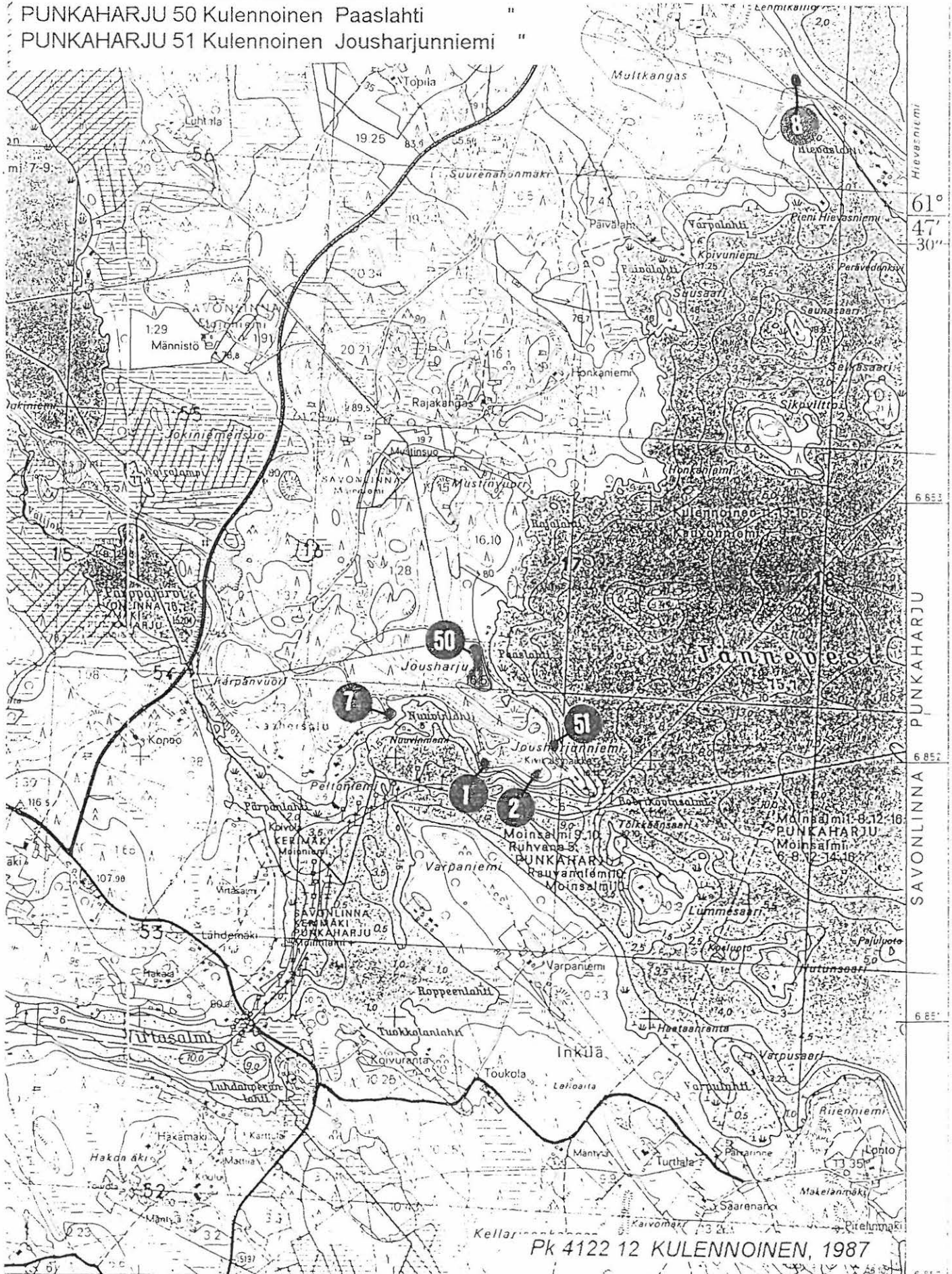
- 4 Tialanmäki Tialanmäki Salpalinja 1940-41, -44 PK 4122 02
 - Kotilahden ja Lepistönselän välisen kankaan poikki vedetty kivieste.
 - Koponen 1993 (nro Sva 3); Kauppinen (nro Sva 1).

- 5 Tialanmäki Telataipale Salpalinja 1940-41, -44 PK 4122 01
 - Telataipaleen kanavan pohjoisrannalle kaivettua taisteluhautaa ja pesäkkeitä tien molemmin puolin.
 - Koponen 1993 (nro Sva 3); Kauppinen 1987 (nro Sva 1).

- 6 Rauhaniemi Rauhaniemi II MS PK 3144 12
 - Väli rauhan aikana majoitettujen joukkojen parakin ja puolustusasemien perustoja Imatran tien itäpuolella ja Pajasalmen rannassa.
 - Koponen 1993 (nro Sva 6).

- 7 Hintsala Virtaniemi II MS ? PK 4122 02
 - Hyvin säilyneitä juoksuhautoja Virtaniemen kärjessä
 - Poutiainen & Sepänmaa 1990 (ei tarkastuskertomusta).

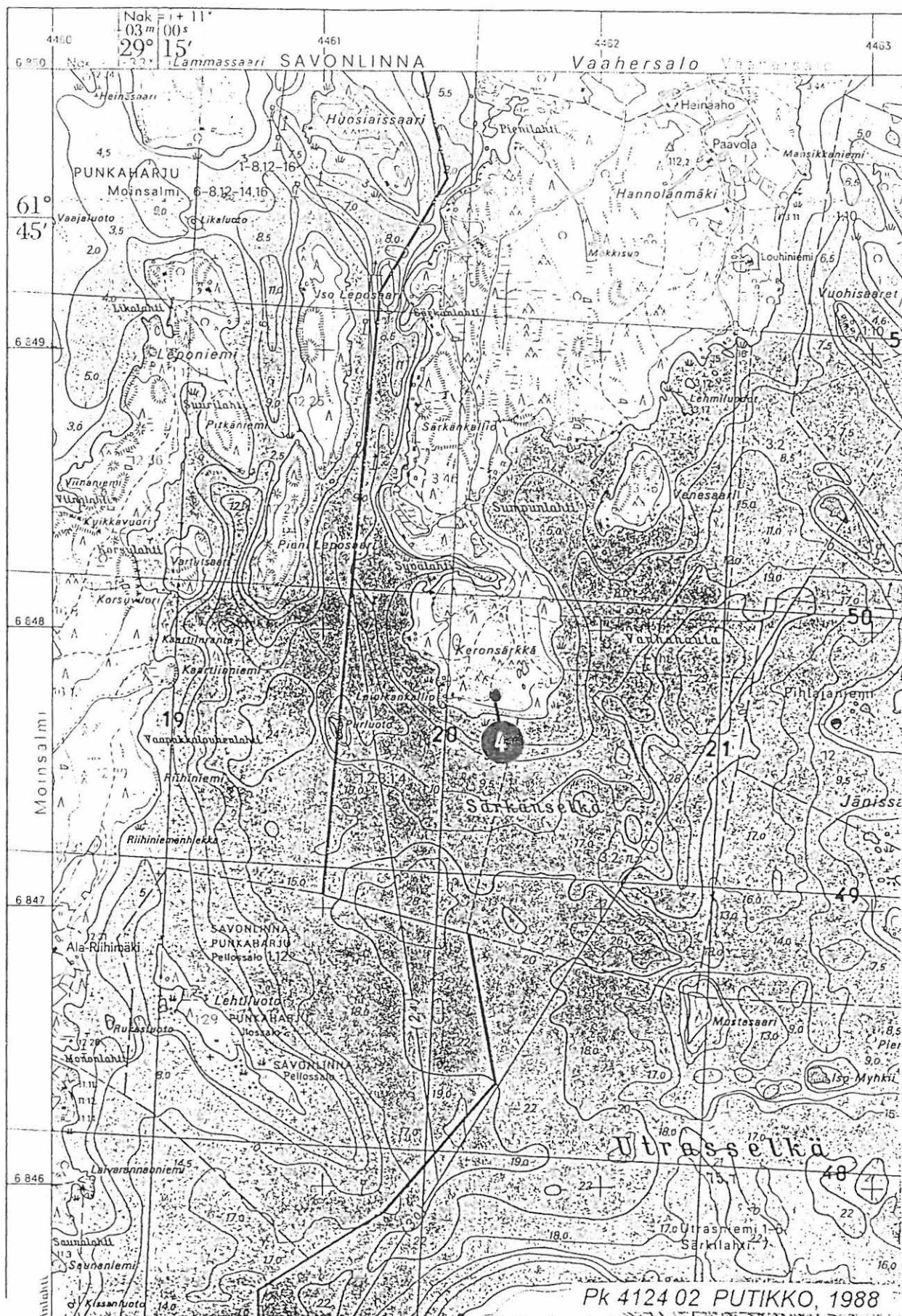
- PUNKAHARJU 1 Kulennoinen Kaarniemi kivikautinen asuinpaikka
- PUNKAHARJU 2 Kulennoinen Harjuaho "
- PUNKAHARJU 7 Kulennoinen Nuuvinlahti "
- PUNKAHARJU 8 Kulennoinen Hievaslahti "
- PUNKAHARJU 50 Kulennoinen Paaslahti "
- PUNKAHARJU 51 Kulennoinen Jousharjunniemi "



Pk 4122 12 KULENNOINEN, 1987

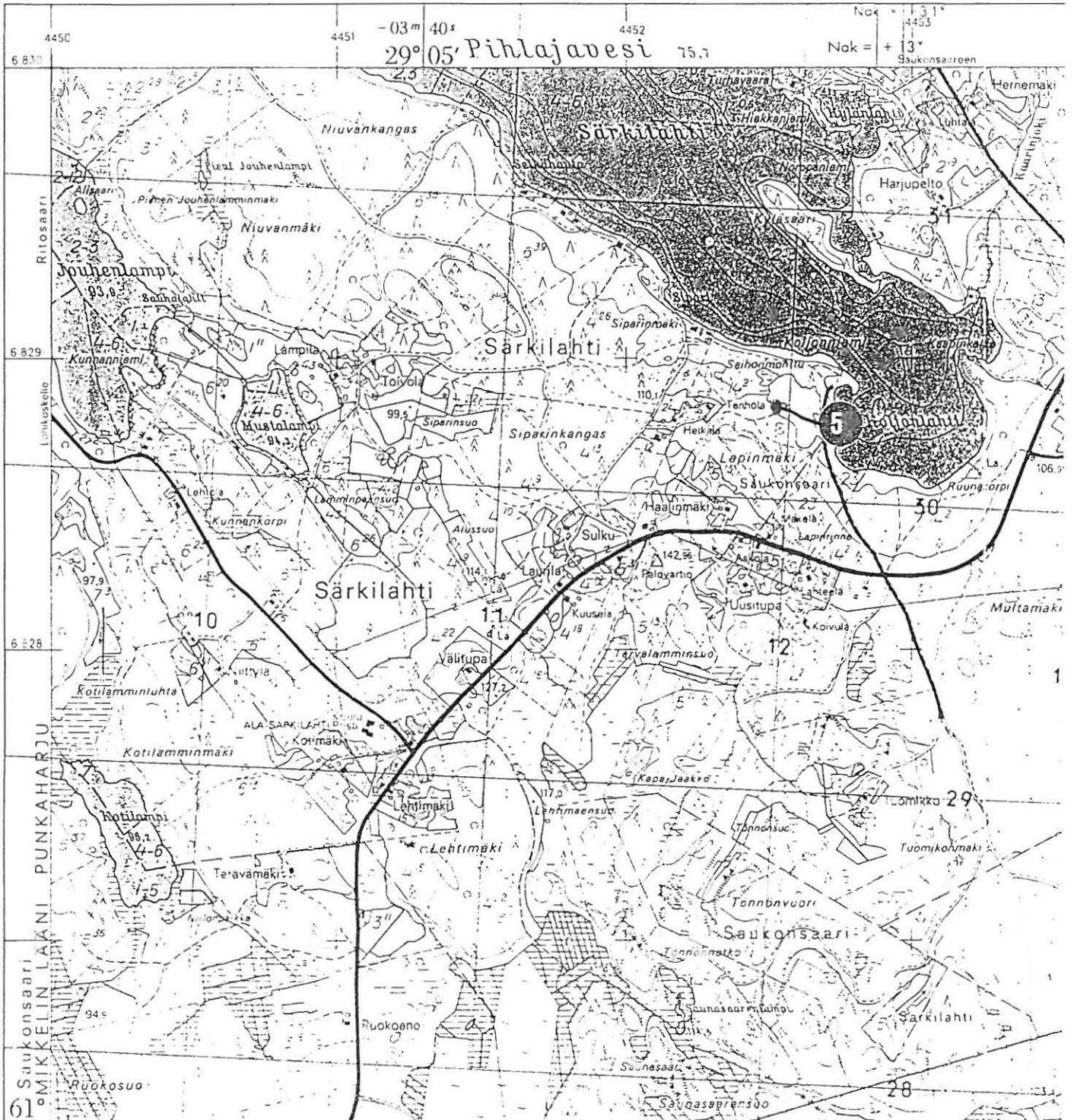
PUNKAHARJU 4 Vaahersalo Kerosärkkä

kivikautinen asuinpaikka



PUNKAHARJU 5 Särkilahti Särkilahti


ajoittamaton kivilatomus



Pk 4121 12 SÄRKILAHTI, 1985

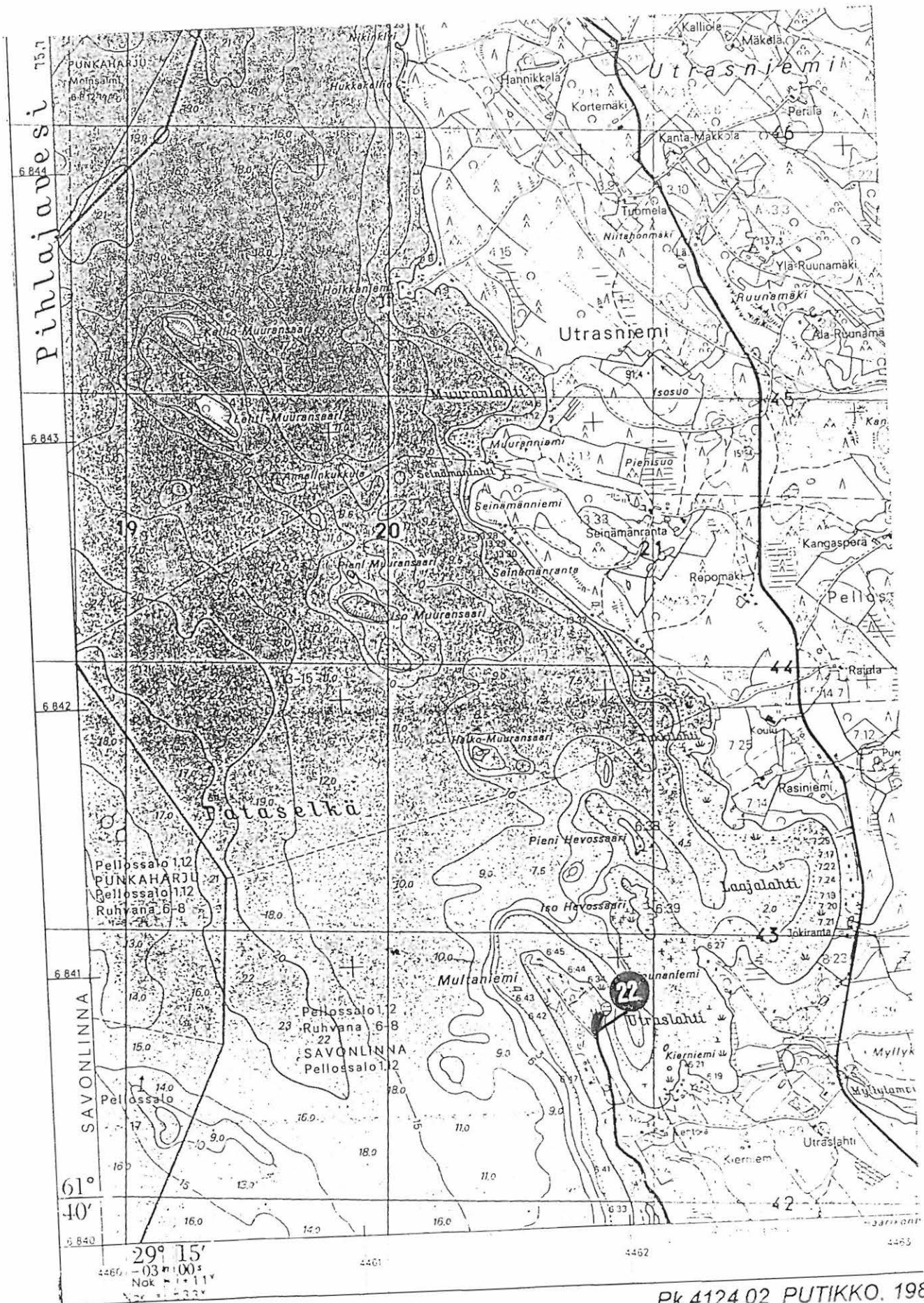
PUNKAHARJU 9 Pellossalo Salilampi a
 PUNKAHARJU 10 Pellossalo Salilampi b
 PUNKAHARJU 11 Pellossalo Honkaniemi
 PUNKAHARJU 40 Utrasniemi Linnaniemi

kivikautinen asuinpaikka
 "
 "
 mahdollinen muinaislinna

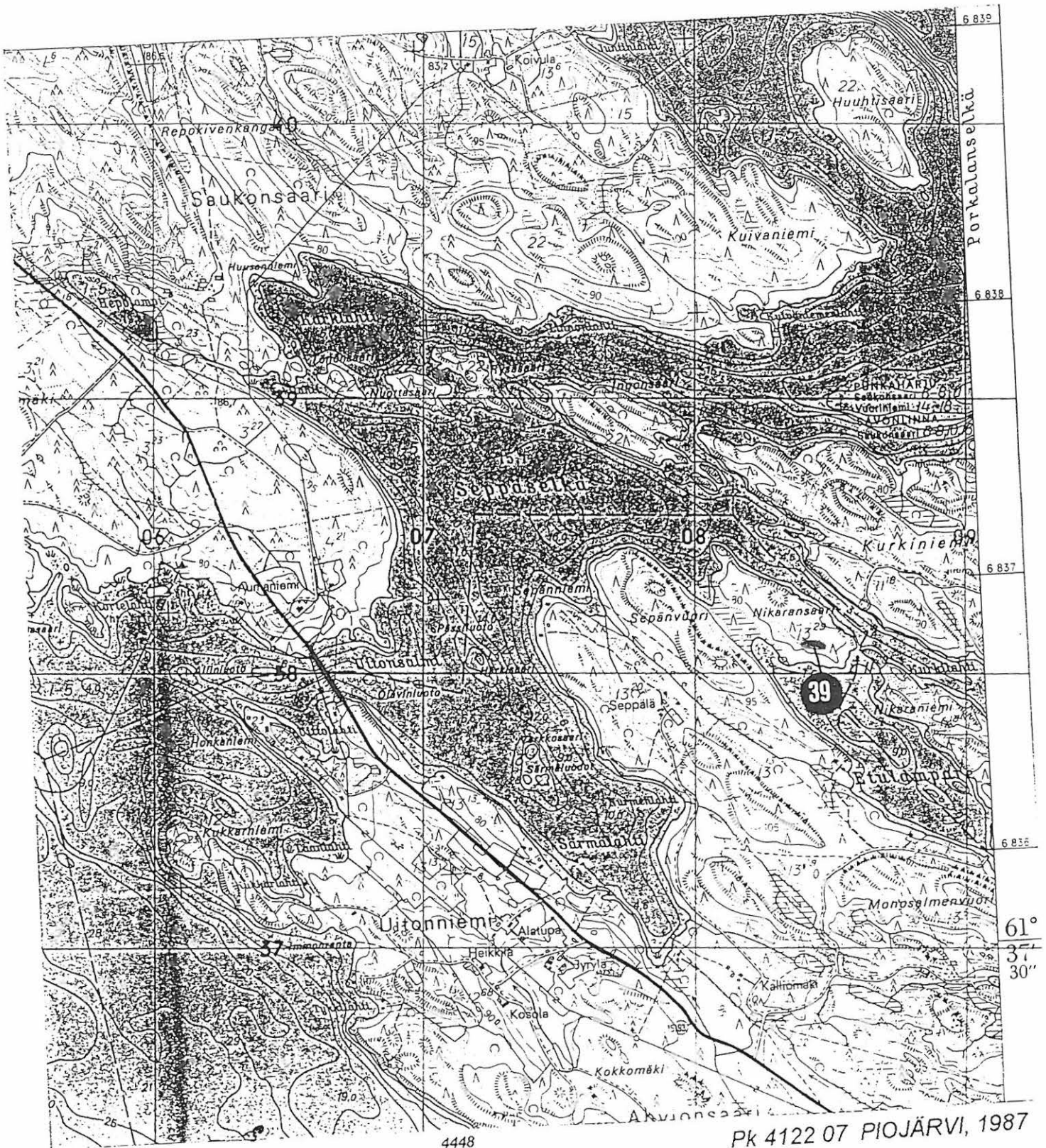


PUNKAHARJU 22 Ruhvana Multaniemi

kivikautinen asuinpaikka



PUNKAHARJU 39 Ahvionsaari Nikaransaari kivikautinen asuinpaikka

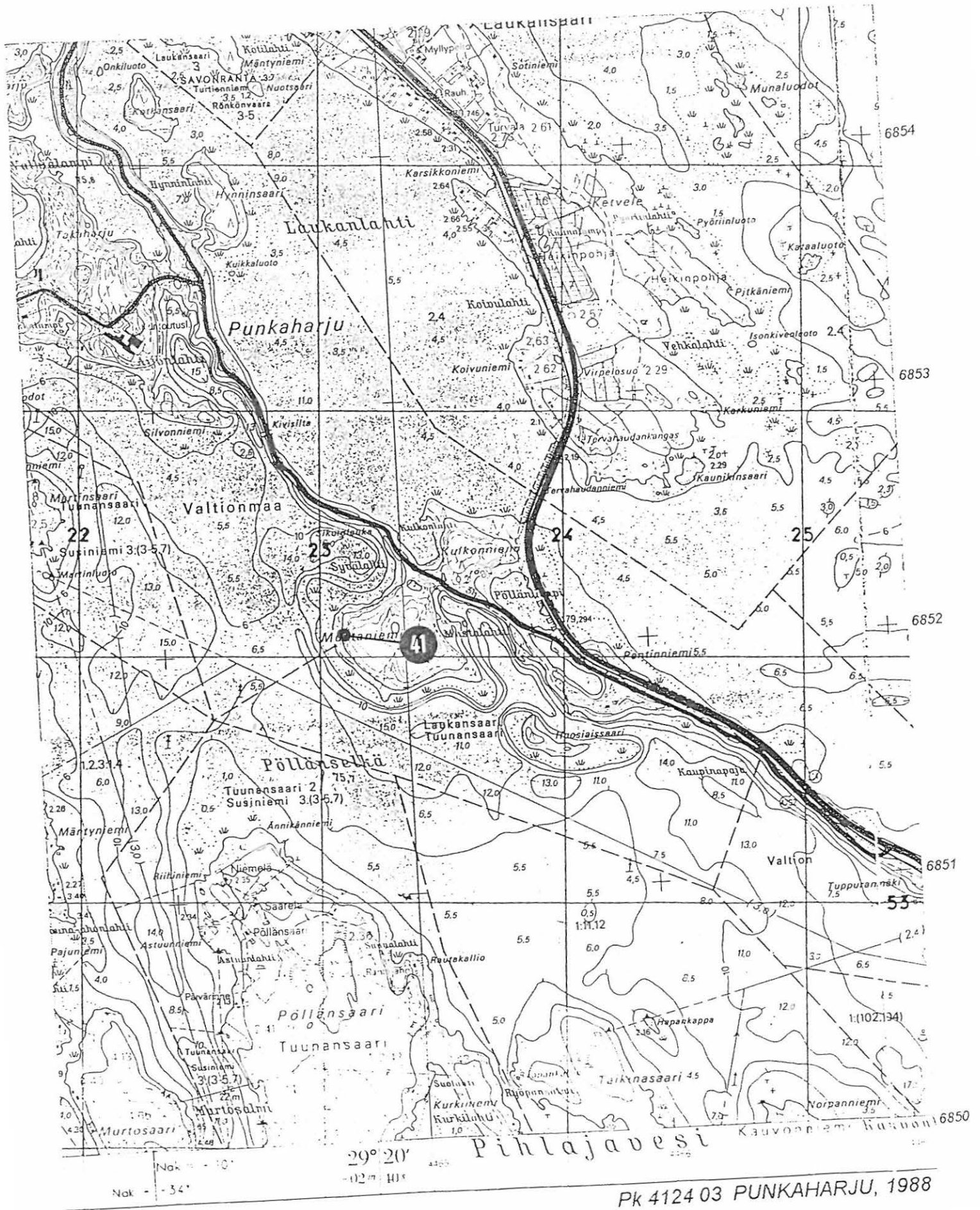


4447

4448


Pk 4122 07 PIOJÄRVI, 1987

PUNKAHARJU 41 Tuunansaari Mustaniemi kivi­kautinen asuin­paikka

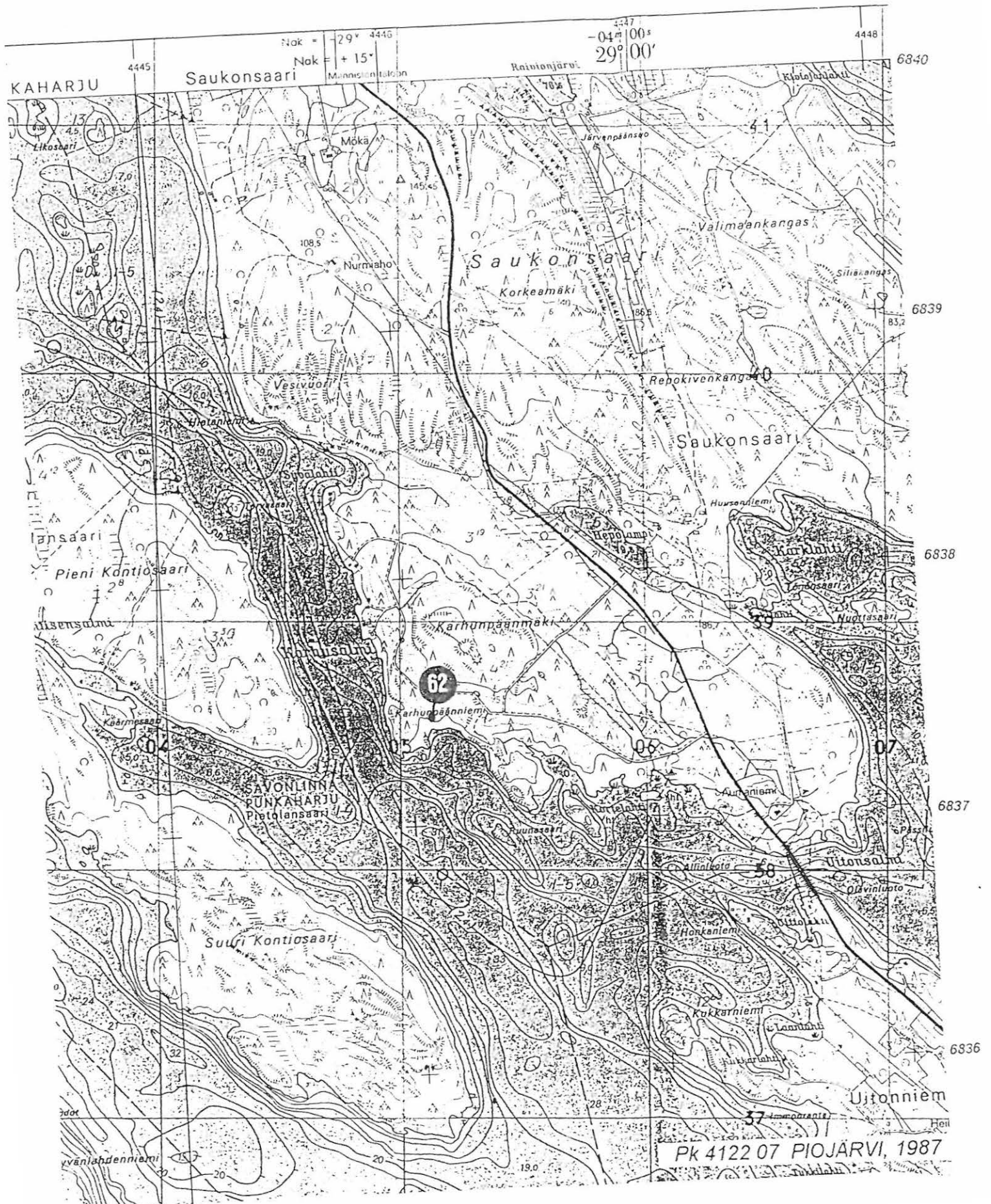


PUNKAHARJU 60 Saukonsaari Sourunlahti
PUNKAHARJU 61 Saukonsaari Siikaniemi

kivikautinen asuinpaikka
mahdollinen kivikautinen asuinpaikka



PUNKAHARJU 62 Saukonsaari Karhunpäänniemi ajoittamaton raudanvalmistuspaikka

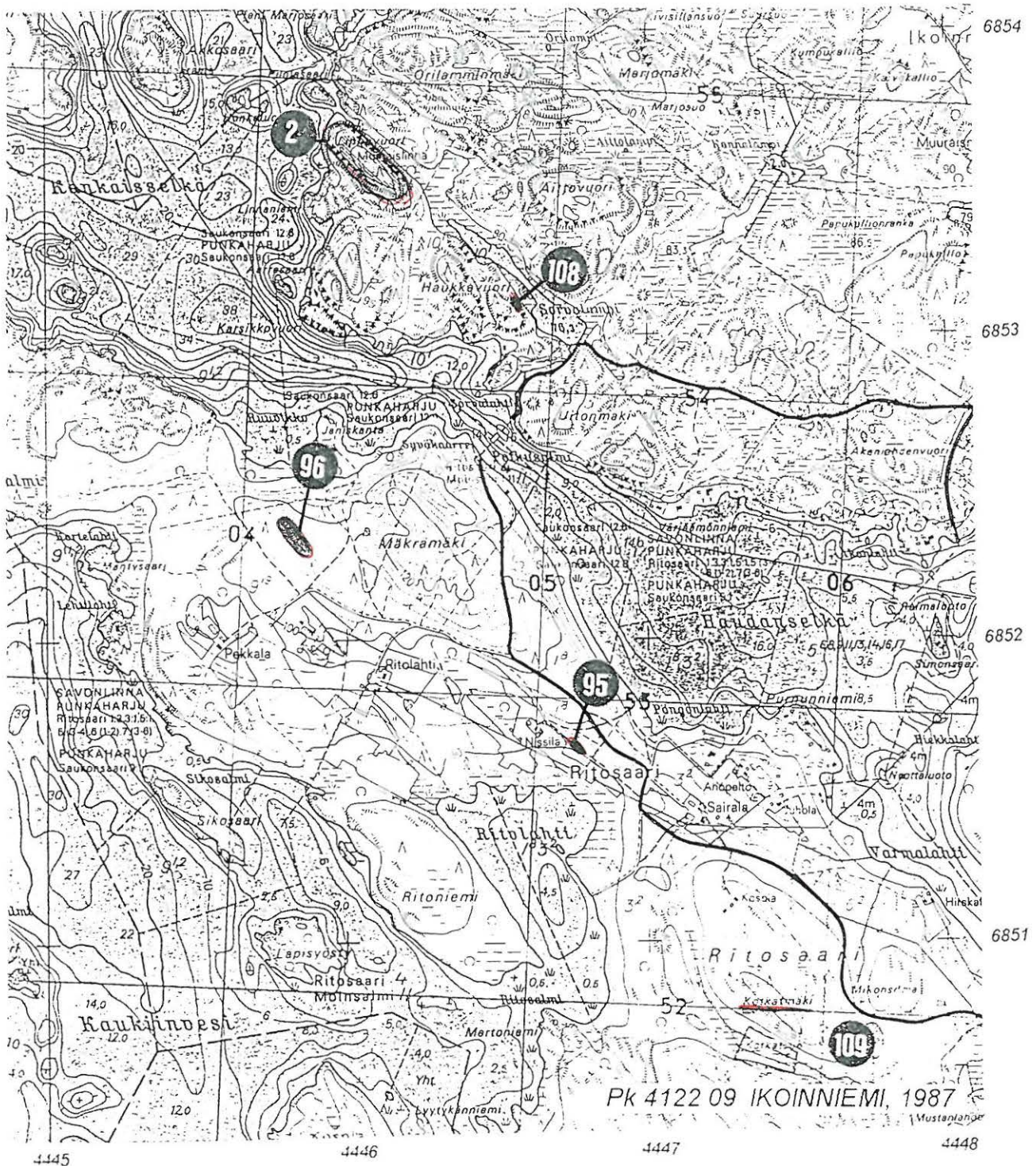


SAVONLINNA 1 Kaartilanranta Pääskylahti kivistä asuinpaikka



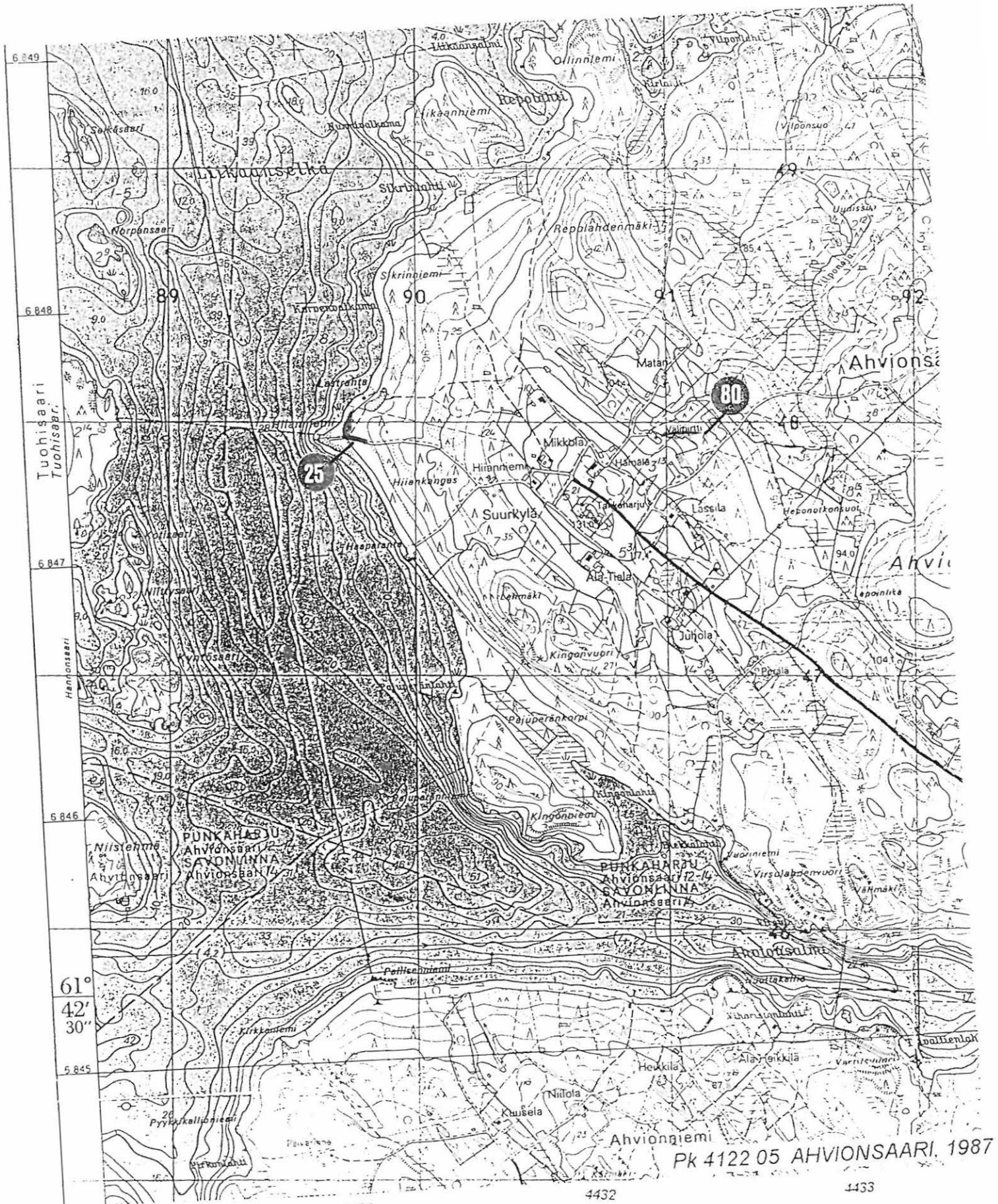
SAVONLINNA 2 Ikoinniemi Linnavuori
 SAVONLINNA 95 Ritosaari Nissilä
 SAVONLINNA 96 Ritosaari Mäkrämäki
 SAVONLINNA 108 Ritosaari Haukkavuori
 SAVONLINNA 109 Ritosaari Kotkatmäki

mahdollinen muinaislinna
 kivikautinen asuinpaikka
 ajoittamattomia pyyntikuoppia
 mahdollinen esihistoriallinen kalliomaalaus
 rautakautisen nuolenkärjen löytöpaikka



SAVONLINNA 25 Ahvionsaari Hiianniemi
SAVONLINNA 80 Ahvionsaari Suurkylä Välipirtti

kivikautinen asuinpaikka
ajoittamattoman hioimen löytöpaikka

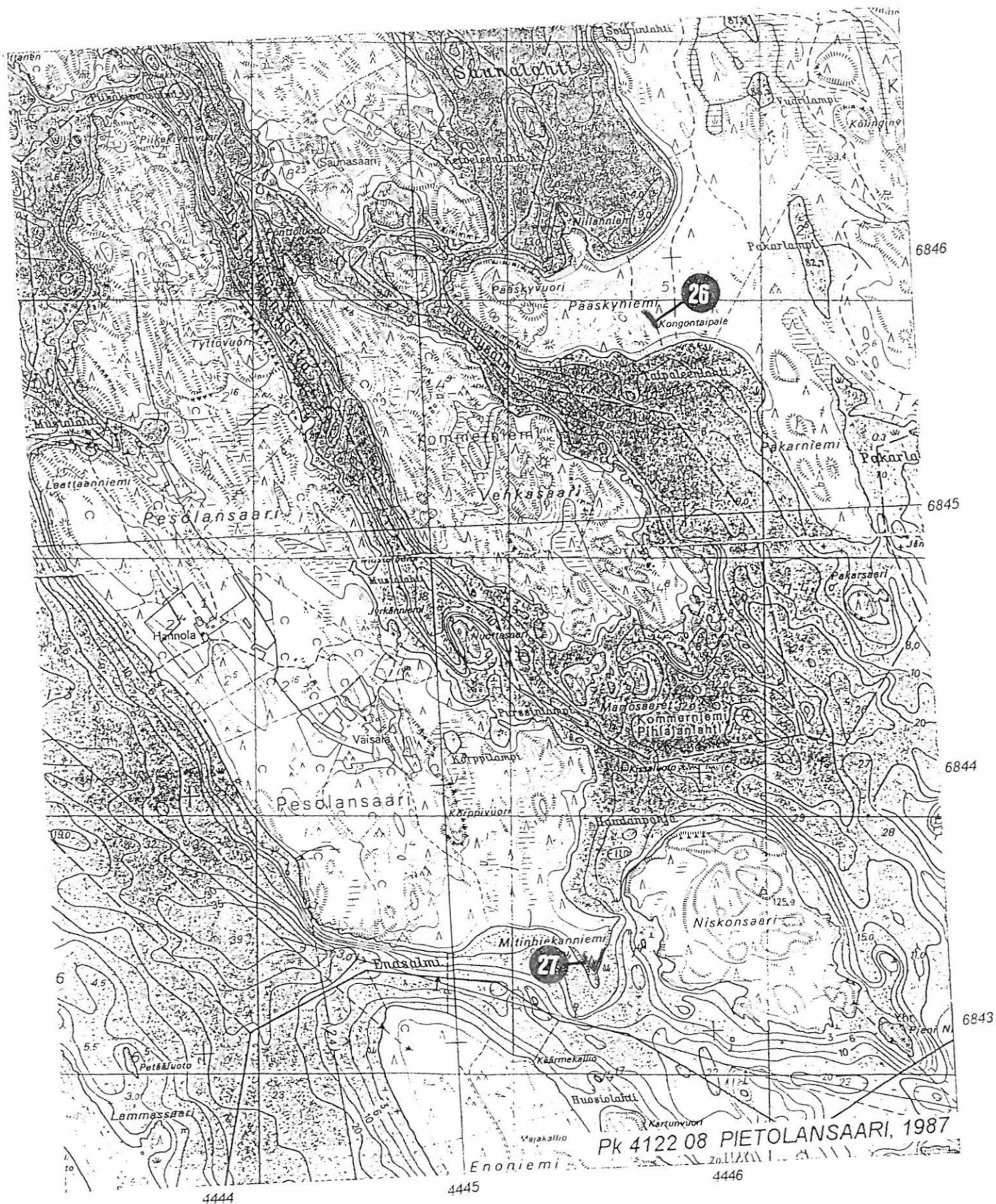


Pk 4122 05 AHVIONSAARI, 1987

SAVONLINNA 26 Kiilamäki Kongontaipale
SAVONLINNA 27 Pesolansaari Mitinhiekanniemi


kivikautinen asuinpaikka

"



SAVONLINNA 37 Pihlajalahti Kaislanmäki
SAVONLINNA 89 Otavaniemi Kallioniemi

ajoittamaton kiviroykkiö
kivikirveen löytöpaikka



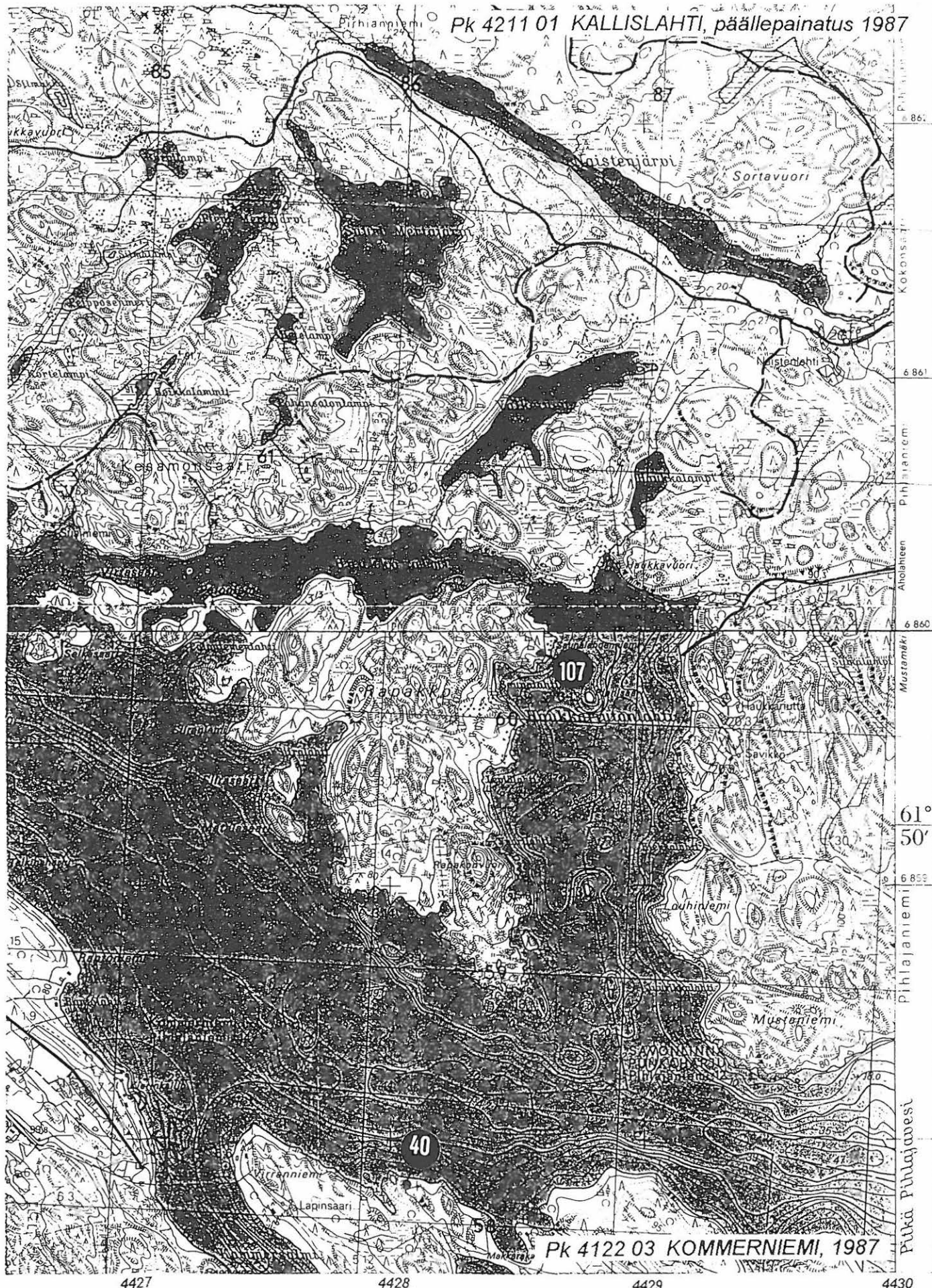
Pk 4211 01 KALLISLAHTI, päällepainatus 1987

SAVONLINNAN 40 Kommerniemi Lapinsaari a

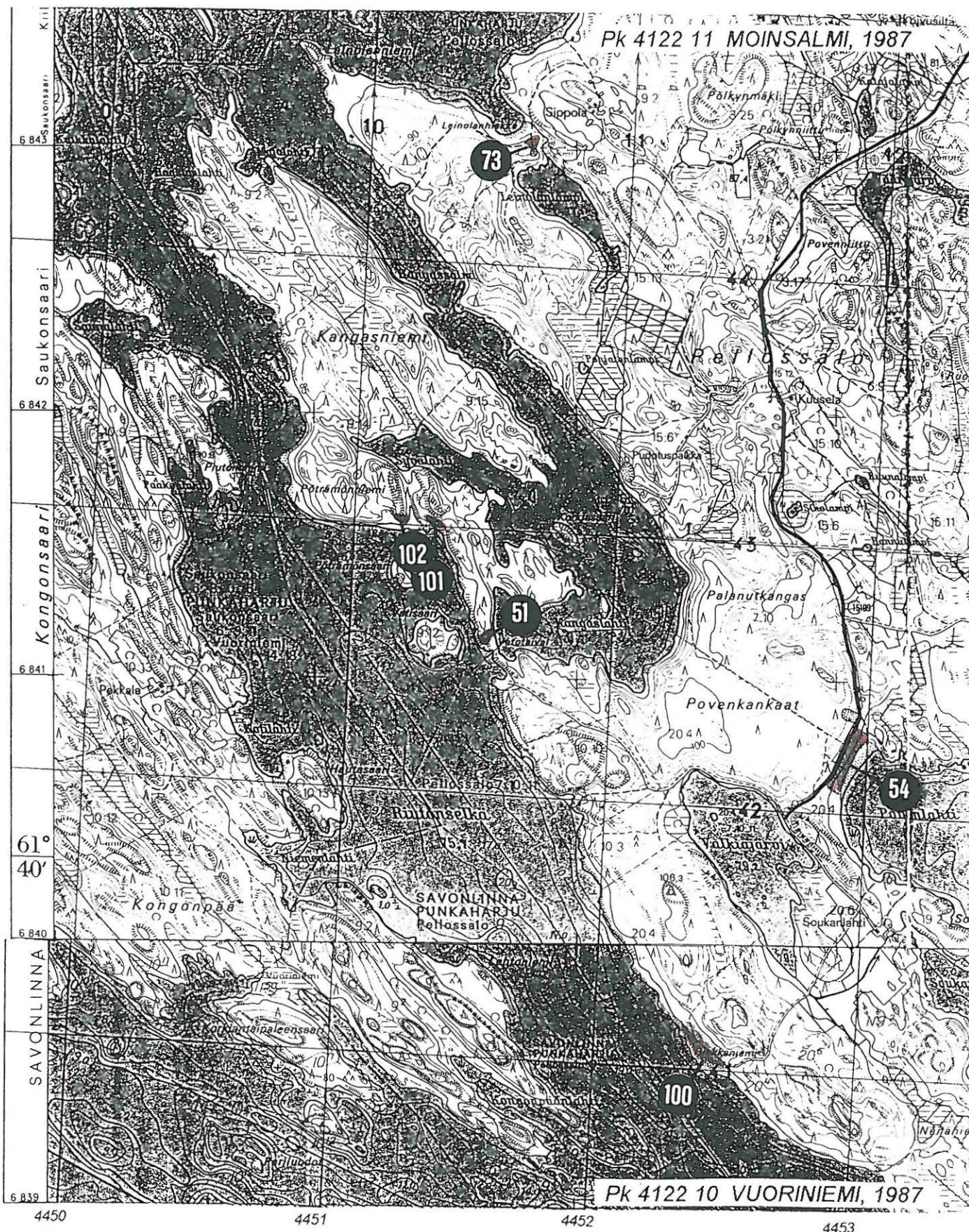
SAVONLINNAN 107 Kesamonsaari Rapakko Saunalahdenniemi

mahdollinen röykkiö


esihistoriallinen kalliomaalaus



SAVONLINNA 51	Pellossalo	Vetotaival	varhaismetallikautinen asuinpaikka
SAVONLINNA 54	Pellossalo	Povenlahti	kivikautinen asuinpaikka
SAVONLINNA 73	Pellossalo	Leinolanhiekkä	"
SAVONLINNA 100	Pellossalo	Hiekkaniemi	kivi-varhaismetallikautinen asuinpaikka
SAVONLINNA 101	Pellossalo	Pöträmonniemi A	varhaismetallikautinen asuinpaikka
SAVONLINNA 102	Pellossalo	Pöträmonniemi B	varhaismetallikautinen asuinpaikka

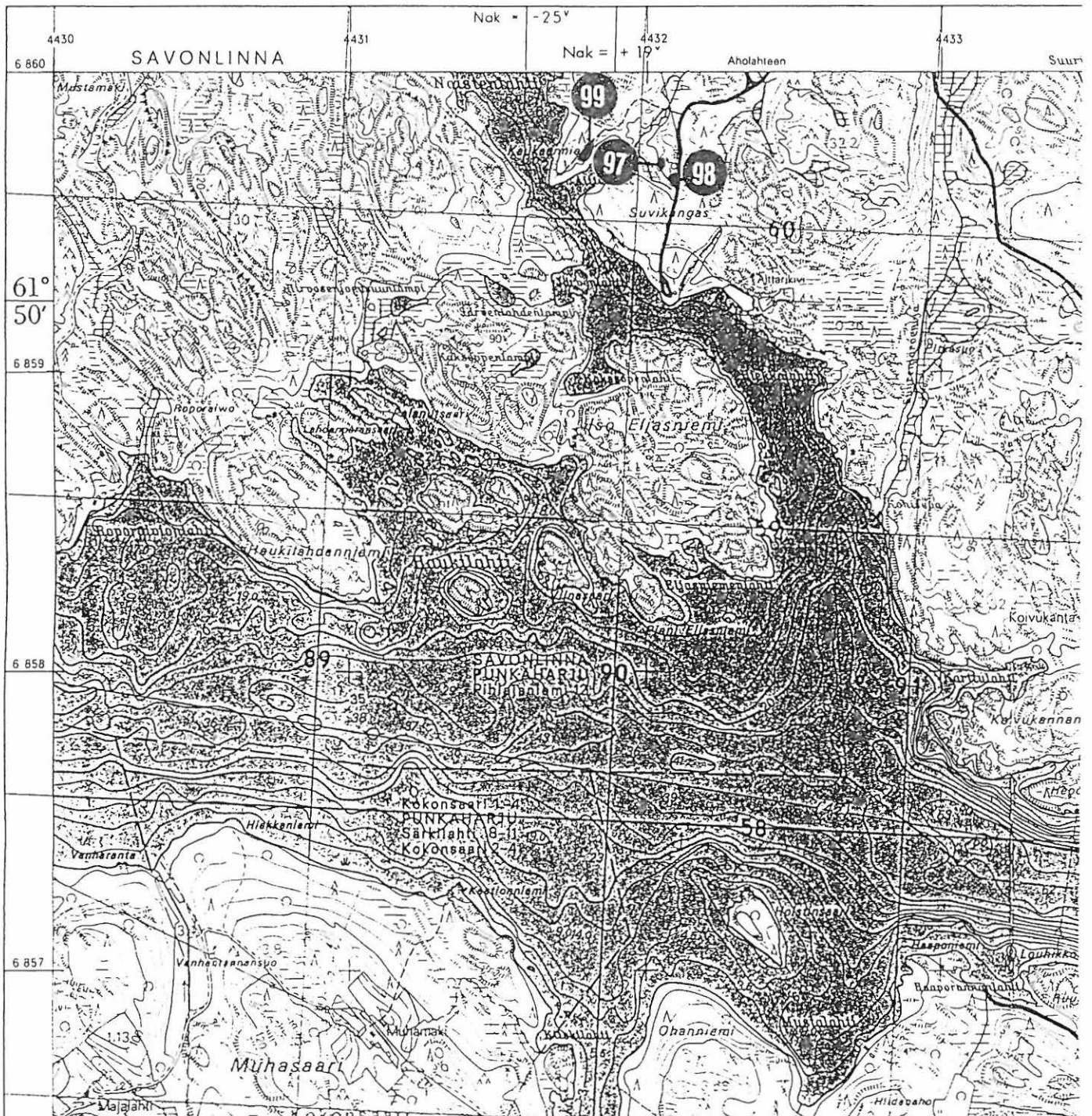


SAVONLINNA 75 Otavanniemi Koikkalaisenlahti kivikautinen asuinpaikka

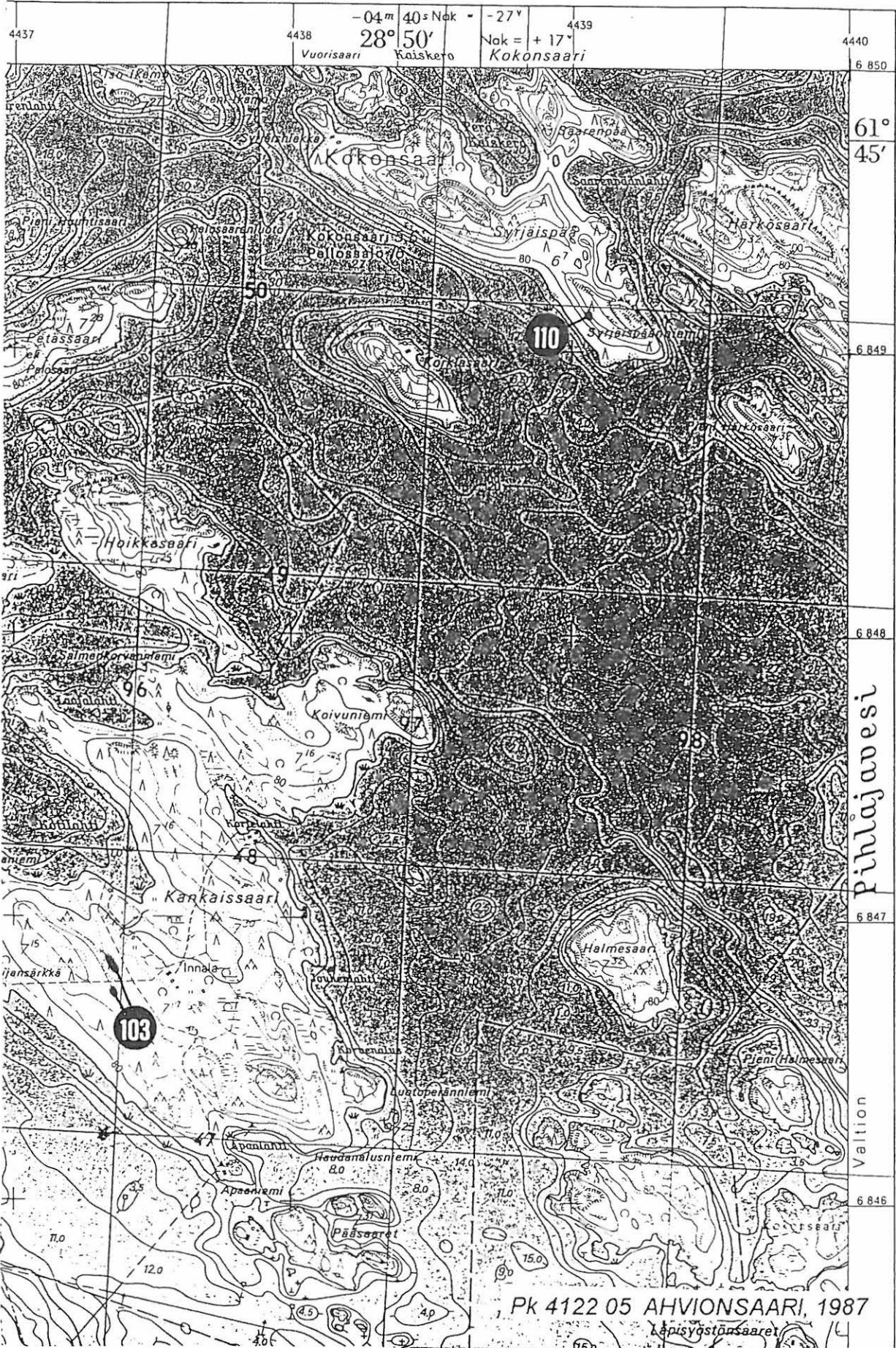


423 424 425 Nak = +21° 28° 35' Pihlajavesi -05 mi 11' 1426
Nok - 23°

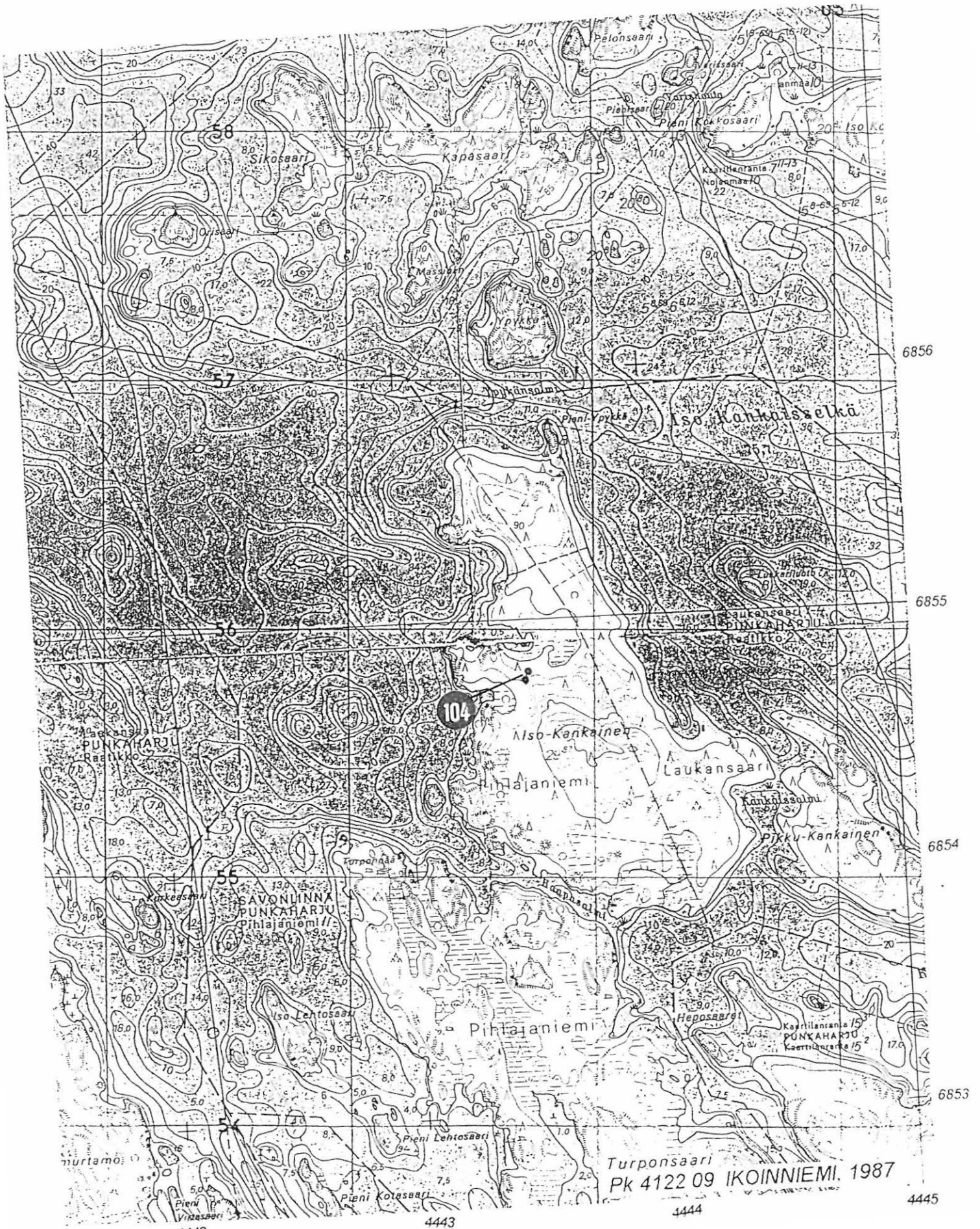
SAVONLINNA 97 Pihlajaniemi Suvikangas A varhaismetallikautinen asuinpaikka
 SAVONLINNA 98 Pihlajaniemi Suvikangas B kivikautinen asuinpaikka
 SAVONLINNA 99 Pihlajaniemi Kaukaanniemi kivikautinen asuinpaikka



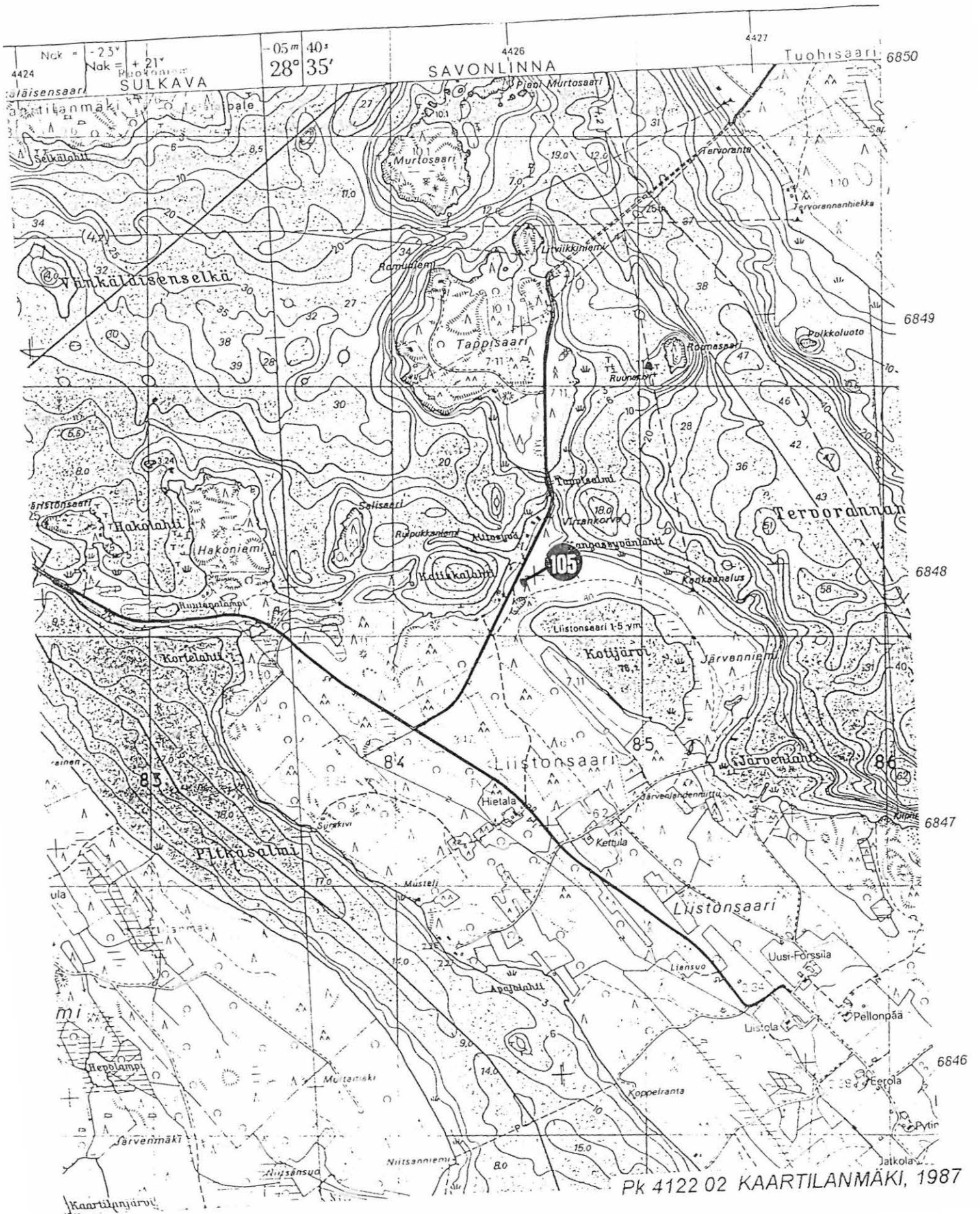
SAVONLINNA 103 Kokonsaari Innala ajoittamaton pyyntikuoppa
SAVONLINNA 110 Kokonsaari Syrjäispäänniemi " "



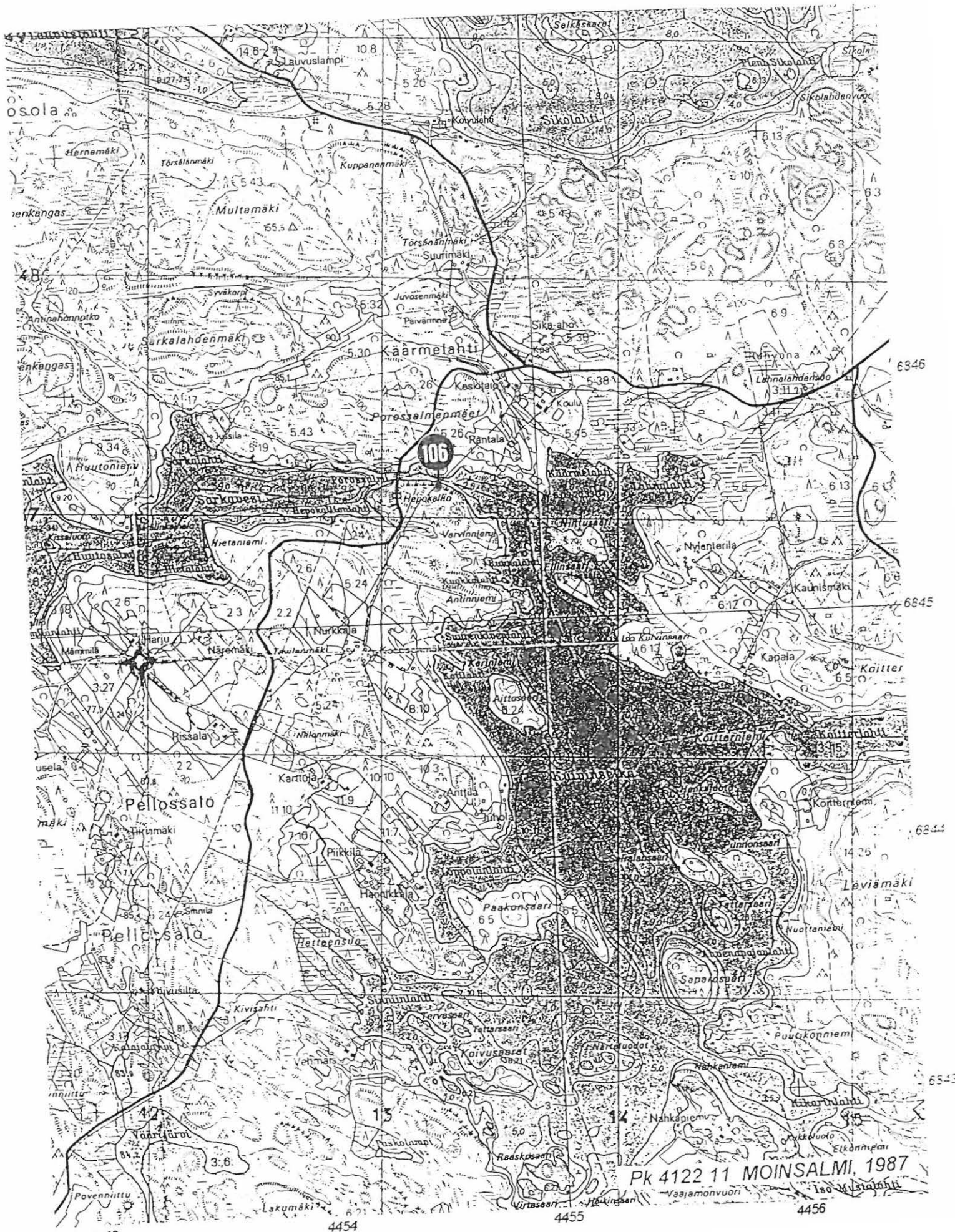
SAVONLINNA 104 Pihlajaniemi Iso-Kankainen varhaismetallikautinen asuinpaikka



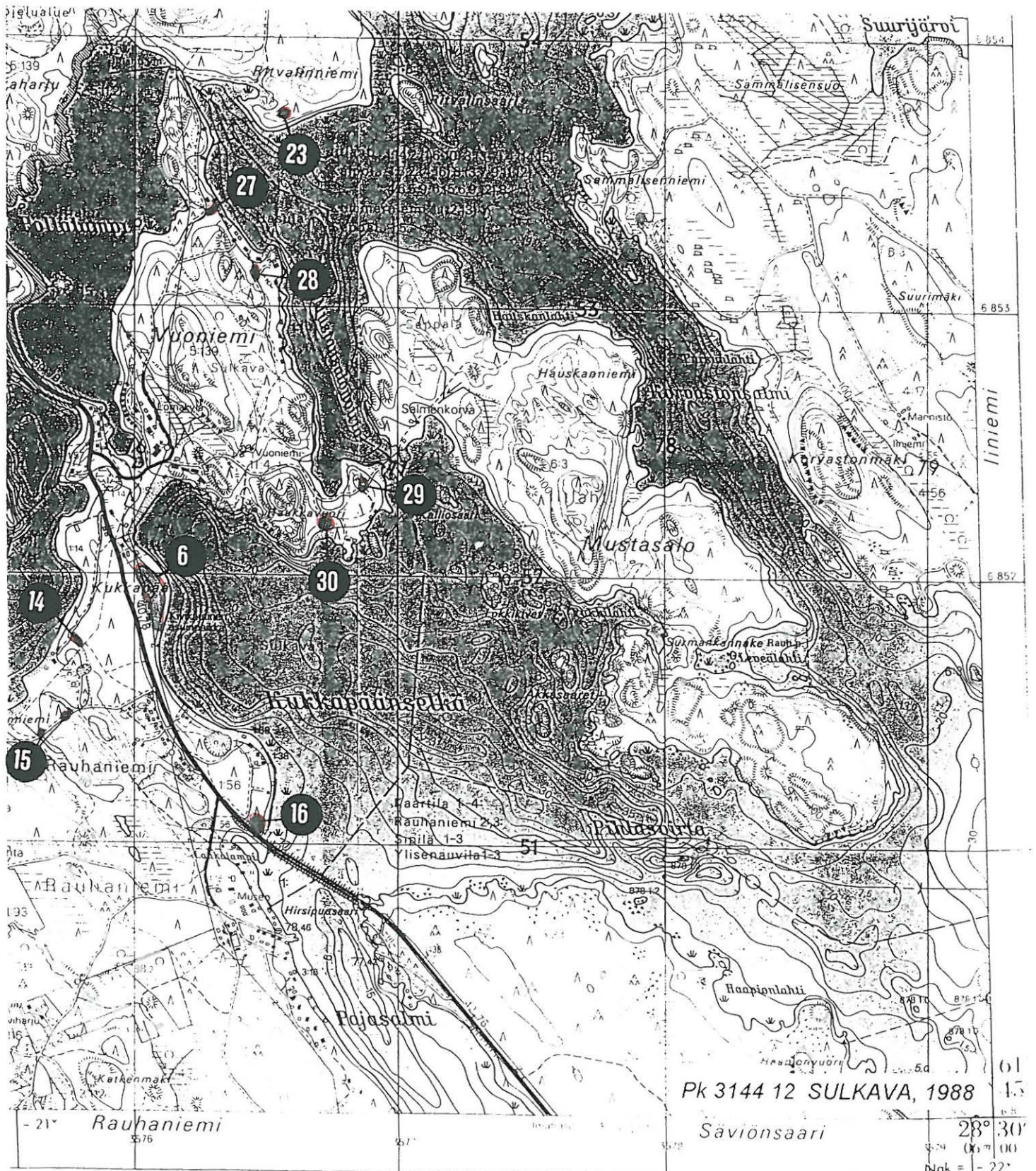
SAVONLINNAN 105 Liistonsaari Katiskalahti ajoittamaton pyyntikuoppa



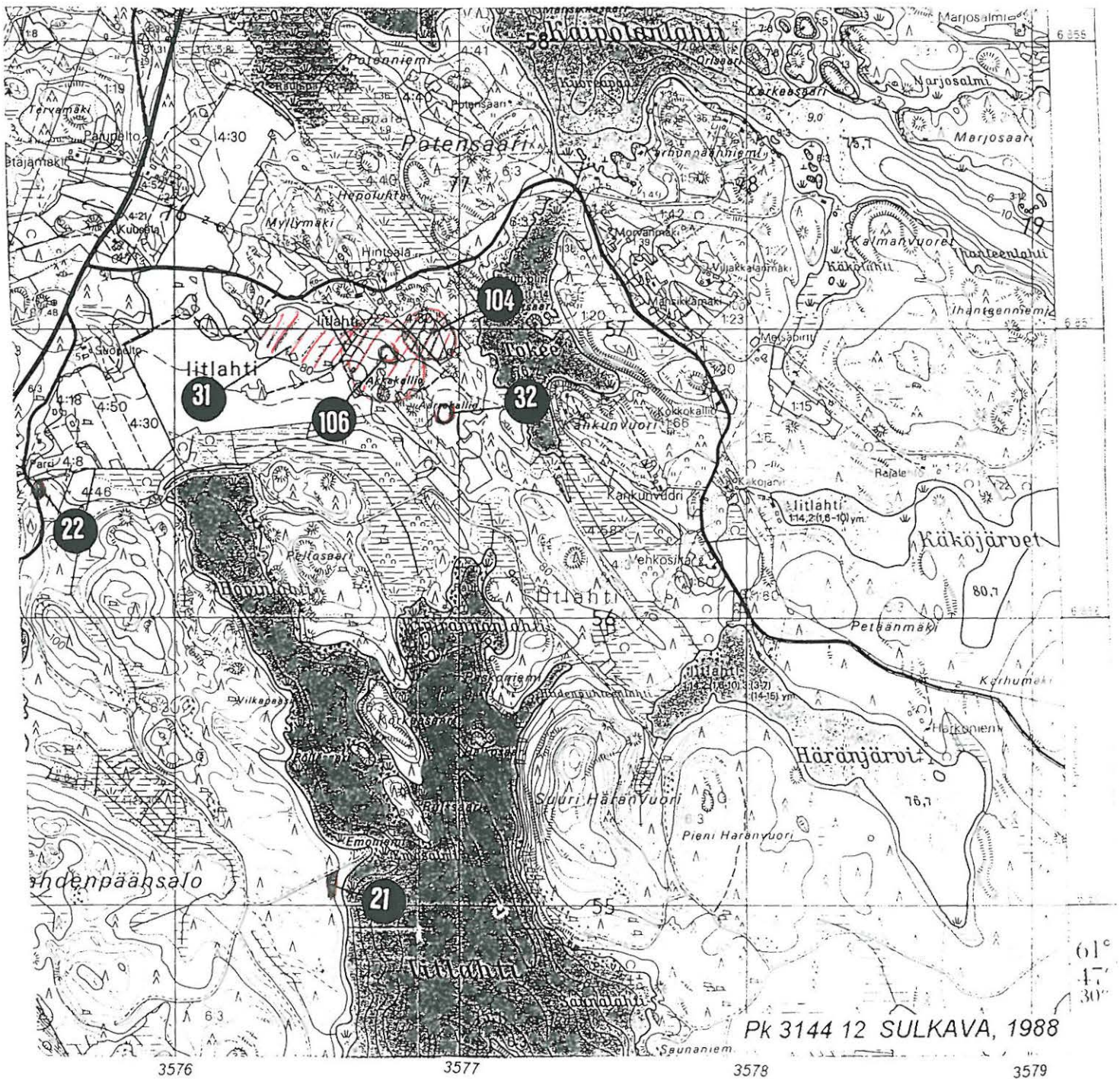
SAVONLINNAN 106 Pellossalo Porossalmi Hepokallio mahdollinen esihistoriallinen kalliomaalaus




- | | | | |
|-------------|------------|---------------|---------------------------|
| SULKAVA 6 | Rauhaniemi | Rauhaniemi | kivikautinen asuinpaikka |
| (SULKAVA 14 | Rauhaniemi | Kukkapää | kivikautinen asuinpaikka) |
| (SULKAVA 15 | Rauhaniemi | Tiala | kivikautinen asuinpaikka) |
| SULKAVA 16 | Rauhaniemi | Pajasalmi | kivikautinen asuinpaikka |
| SULKAVA 23 | litlahti | Ritvalinniemi | kivikautinen asuinpaikka |
| SULKAVA 27 | Sulkava | Vuoniemi N | kivikautinen asuinpaikka |
| SULKAVA 28 | Sulkava | Vuoniemi NE | kivikautinen asuinpaikka |
| SULKAVA 29 | Sulkava | Vuoniemi SE | kivikautinen asuinpaikka |
| SULKAVA 30 | Sulkava | Vuoniemi S | kivikautinen asuinpaikka |



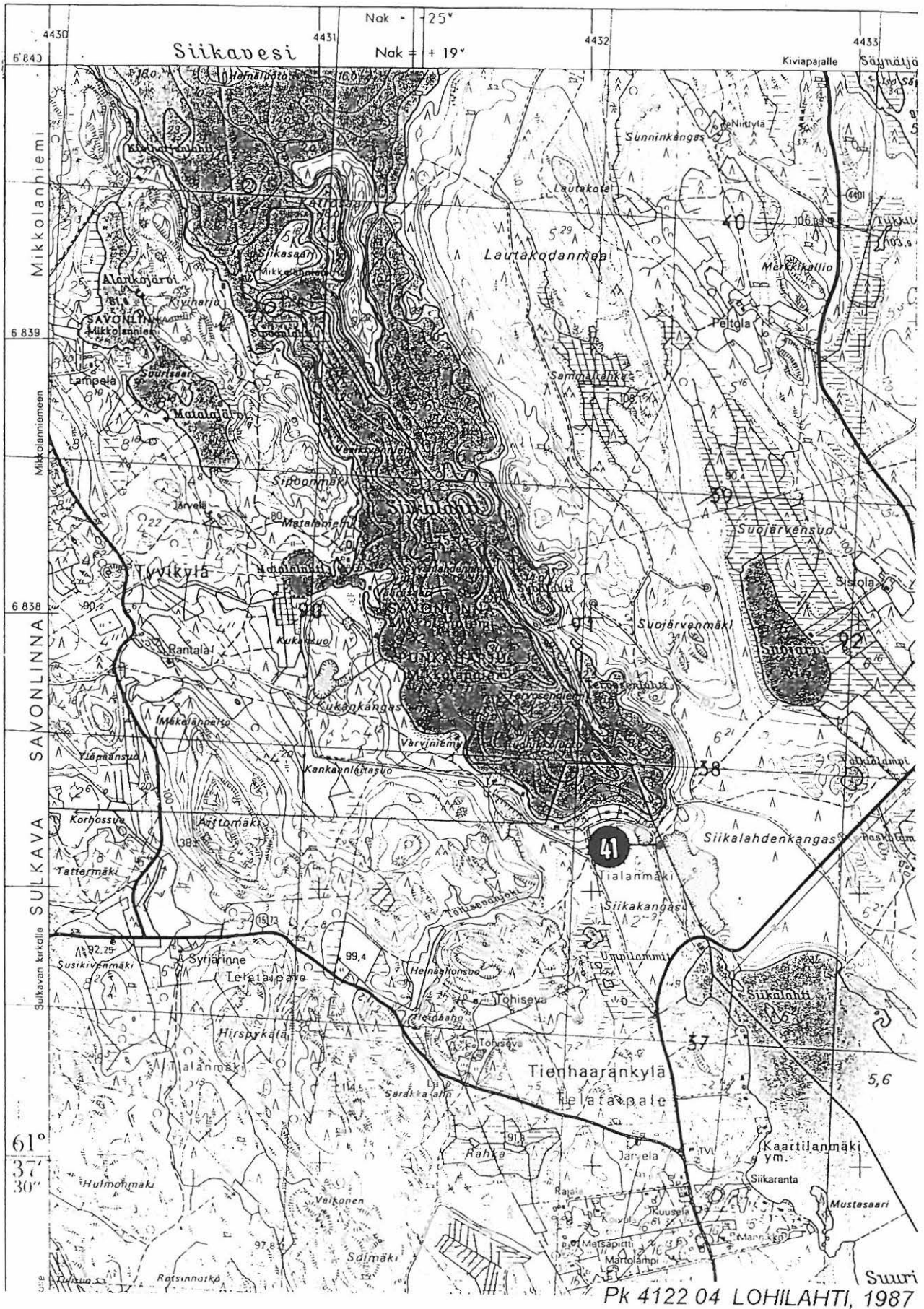
- | | | | |
|-------------|----------|----------------|--|
| SULKAVA 21 | litlahti | Emoniemi | kivikautinen asuinpaikka |
| SULKAVA 22 | litlahti | Parri | kivikautinen asuinpaikka |
| SULKAVA 31 | litlahti | Keskipelto | rautakautinen asuinpaikka |
| SULKAVA 32 | litlahti | Aarrekallio | rautakautinen (?) - hist. ajan röykkiöalue |
| SULKAVA 104 | litlahti | Hintsala | rautakautinen hajalöytöpaikka |
| SULKAVA 106 | litlahti | litlahden hovi | kivikautinen asuinpaikka |



SULKAVA 40 Ruokoniemi Rantasaari kivi­kautinen asuin­paikka



SULKAVA 41 Tialanmäki Siikakangas ajoittamaton pyyntikuoppa

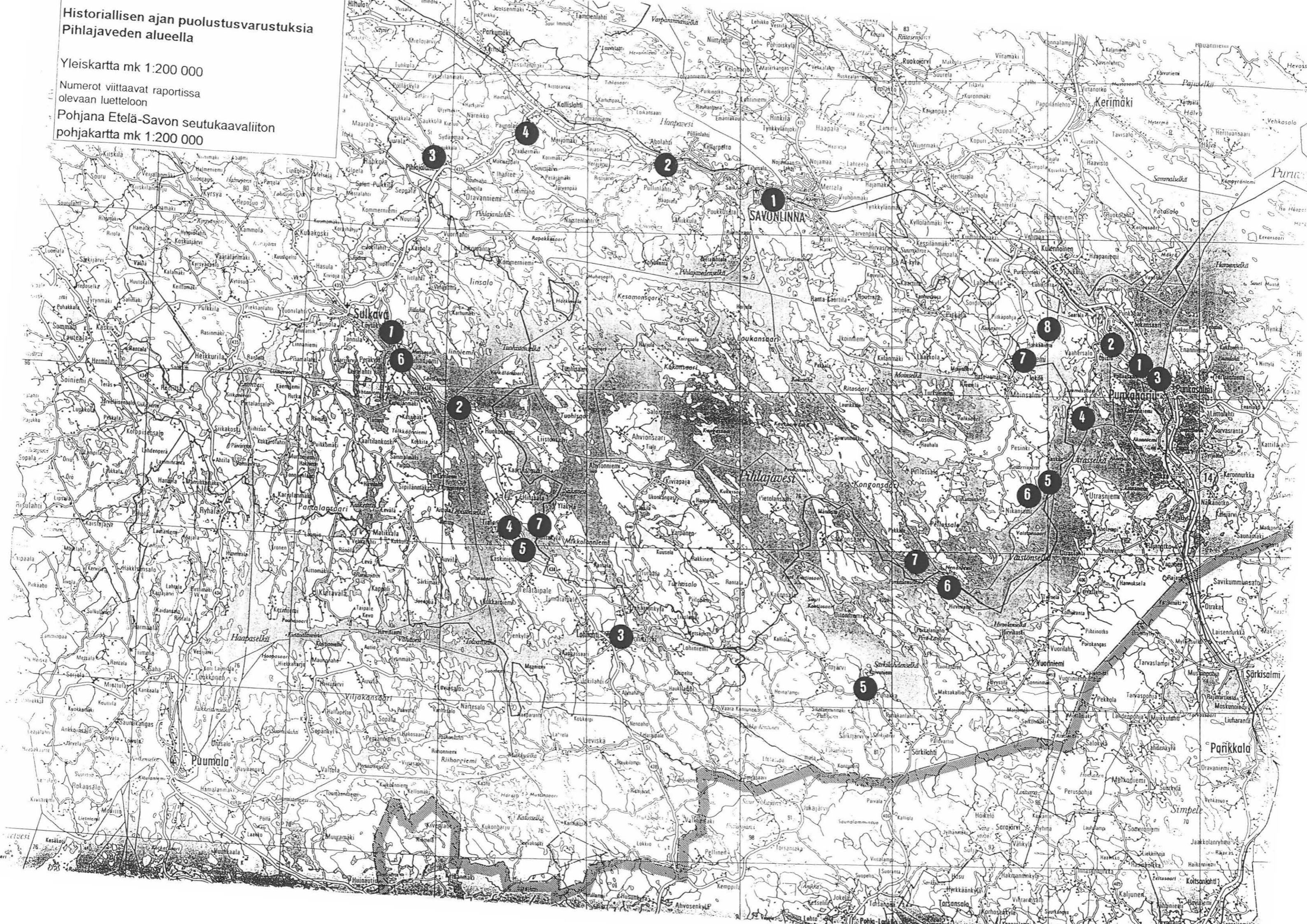


Historiallisen ajan puolustusvarustuksia
Pihlajaveden alueella

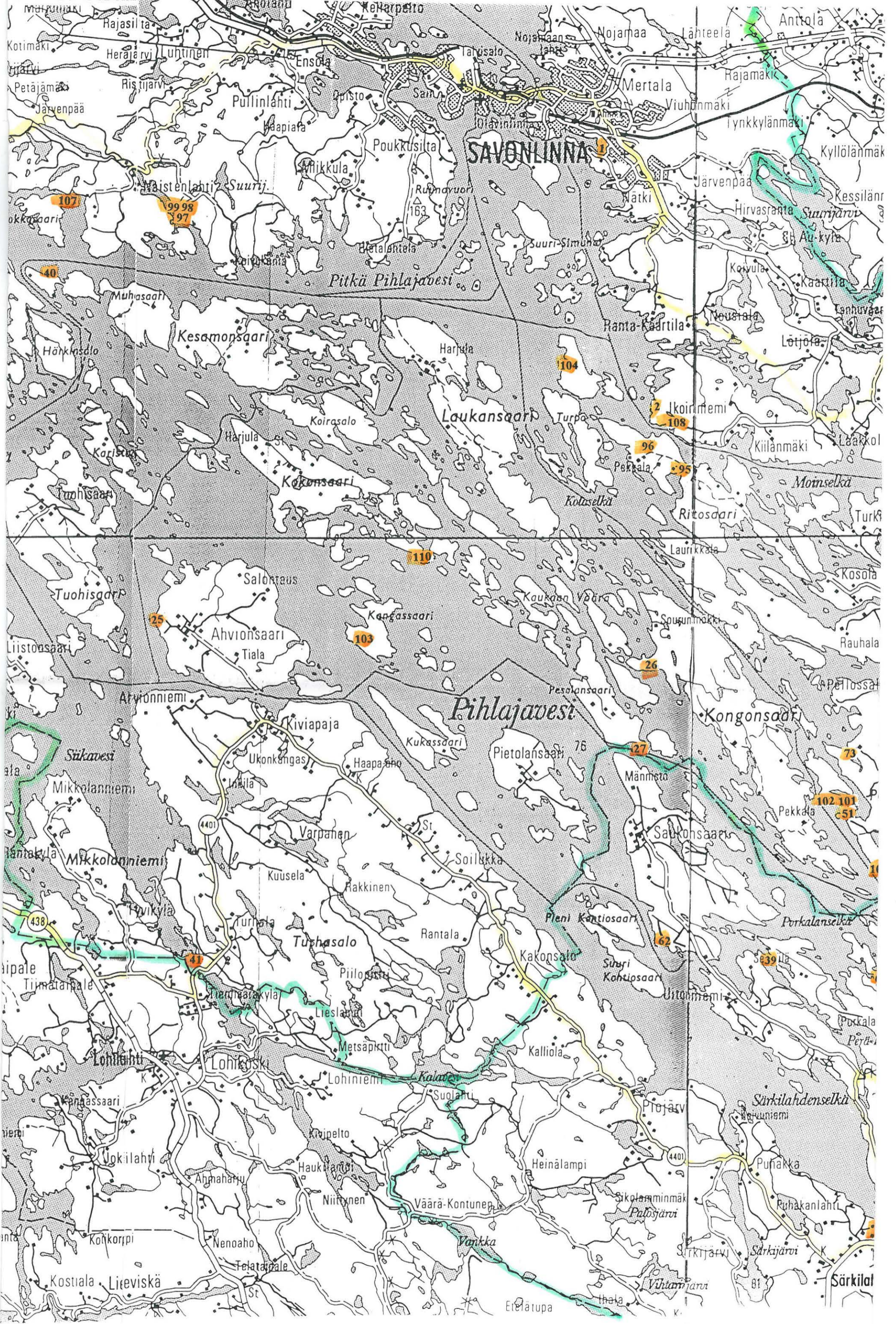
Yleiskartta mk 1:200 000

Numerot viittaavat raportissa
olevaan luetteloon

Pohjana Etelä-Savon seutukaavaliiton
pohjakartta mk 1:200 000







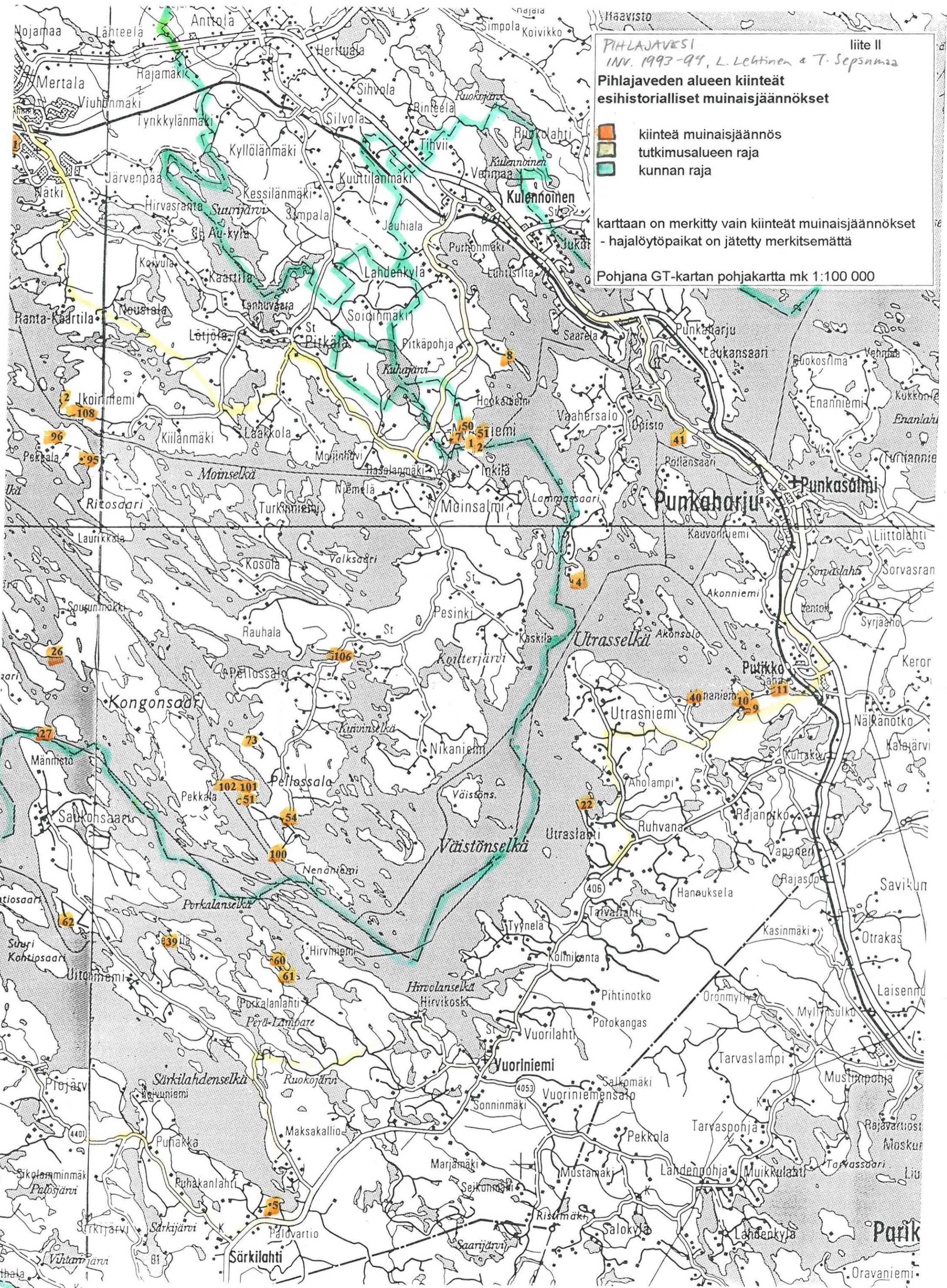
PIHLAJAVESI liite II
 INV. 1993-94, L. Lehtinen & T. Seppänen

Pihlajaveden alueen kiinteät esihistorialliset muinaisjännökset

- kiinteä muinaisjännös
- tutkimusalueen raja
- kunnan raja

karttaan on merkitty vain kiinteät muinaisjännökset
 - hajalöytöpaikat on jätetty merkitsemättä

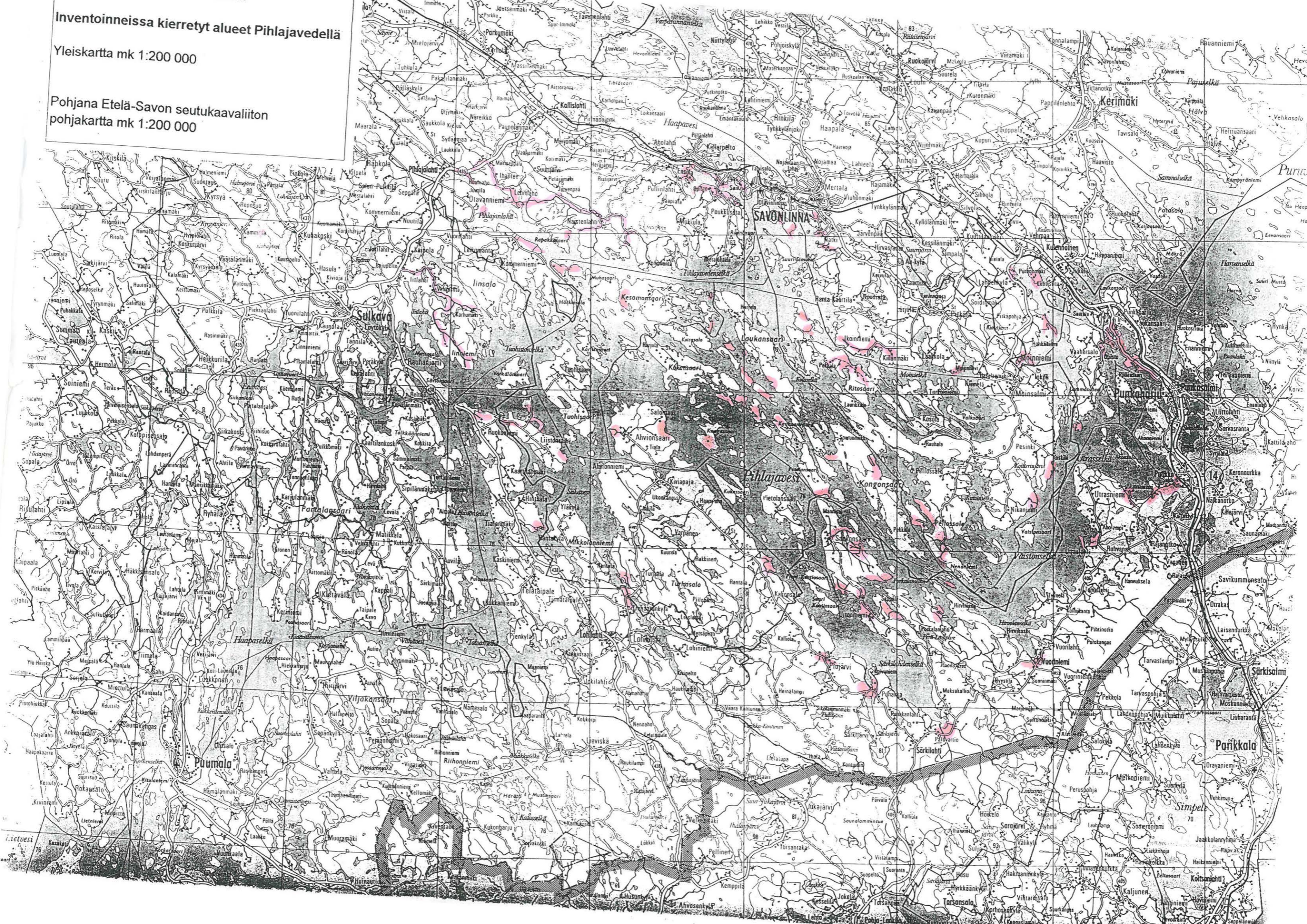
Pohjana GT-kartan pohjakartta mk 1:100 000



Inventoinneissa kierretyt alueet Pihlajavedellä

Yleiskartta mk 1:200 000

Pohjana Etelä-Savon seutukaavaliiton pohjakartta mk 1:200 000



Pihlajaveden alueen esihistorialliset kohteet

liite V:1

KUNTA	N:O KYLÄ	NIMI	MJT	AJO	KARTTA	X	Y	Z	Z2	KL	
PUNKAHARJU	1	Kulennoinen	Kaarniemi	asu	kiv	412212	685200	445835	85	0	1
PUNKAHARJU	2	Kulennoinen	Harjuaho	asu	kiv	412212	685196	445852	85	0	1
PUNKAHARJU	4	Vaahersalo	Kerosärkkä	asu	kiv	412402	684772	446160	77	80	2
PUNKAHARJU	5	Särkilähti	Särkilähti	röy	ajo	412112	682884	445250	110	0	3
PUNKAHARJU	7	Kulennoinen	Nuvinlahti	asu	kiv	412212	685217	445796	80	85	1
PUNKAHARJU	8	Kulennoinen	Hievaslahti	asu	kiv	412212	685460	445960	82	0	1
PUNKAHARJU	9	Pellossalo	Salilampi a	asu	kiv	412402	684382	446688	82	85	4
PUNKAHARJU	10	Pellossalo	Salilampi b	asu	kiv	412402	684394	446678	82	85	4
PUNKAHARJU	11	Pellossalo	Honkaniemi	asu	kiv	412402	684440	446780	80	85	4
PUNKAHARJU	22	Ruhvana	Multaniemi	asu	kiv	412402	684077	446190	80	82	5
PUNKAHARJU	39	Ahvionsaari	Nikaransaari	asu	kiv	412207	683676	444938	82	0	6
PUNKAHARJU	40	Utrasniemi	Linnaniemi	lin	rau	412402	684410	446518	80	100	4
PUNKAHARJU	41	Tuunansaari	Mustaniemi	asu	kiv	412403	685209	446474	80	0	7
PUNKAHARJU	50	Kulennoinen	Paaslahti	asu	kiv	412212	685236	445832	80	82	1
PUNKAHARJU	51	Kulennoinen	Jousharjuniemi	asu	kiv	412212	685204	445860	80	0	1
PUNKAHARJU	60	Saukonsaari	Sourunlahti	asu	kiv	412210	683620	445265	80	83	8
PUNKAHARJU	61	Saukonsaari	Siikaniemi	asu	kiv	412210	683573	445298	79	81	8
PUNKAHARJU	62	Saukonsaari	Karhunpäänniemi	rau	ajo	412207	683742	444609	80	0	9
PUNKAHARJU	104	Vuoriniemi	Itäinen Ahmaluoto	haj	kiv	2210	683622	445732	76	0	0
PUNKAHARJU	109	Ruhvana	Kososen tila	haj	kiv	0	0	0	0	0	0
SAVONLINNA	1	Kaartilanranta	Pääskylähti	asu	kiv	421107	686118	444476	85	0	10
SAVONLINNA	2	Ikoinniemi	Linnavuori	lin	ajo	412209	685356	444606	75	128	11
SAVONLINNA	25	Ahvionsaari	Hiianniemi	asu	kiv	412205	684745	443118	80	85	12
SAVONLINNA	26	Kiilämäki	Kongontaipale	asu	kiv	412208	684574	444592	82	0	13
SAVONLINNA	27	Pesolansaari	Mitinhiekanniemi	asu	kiv	412208	684326	444552	80	83	13
SAVONLINNA	37	Pihlajalahti	Kaislanmäki	röy	ajo	421101	686376	442110	90	0	14
SAVONLINNA	40	Kommerniemi	Lapinsaari a	röy	ajo	412203	685782	442804	76	80	15
SAVONLINNA	51	Pellossalo	Vetotaival	asu	kiv	412211	684115	445166	78	80	16
SAVONLINNA	54	Pellossalo	Povenlahti	asu	kiv	412211	684076	445307	80	83	16
SAVONLINNA	73	Pellossalo	Leinolanhiekkä	asu	kiv	421105	684305	445184	80	0	16
SAVONLINNA	75	Otavanniemi	Koikkalaisenlahti	asu	kiv	421101	685214	342484	81	85	17
SAVONLINNA	80	Ahvionsaari	Suurkylä Välipirtti	haj	ajo	412205	6847	4432	115	0	12
SAVONLINNA	89	Otavanniemi	Kallioniemi Vehkalahti	haj	kiv	421101	0	0	0	0	14
SAVONLINNA	90	Kaartila	?	haj	kiv	412209	0	0	0	0	0
SAVONLINNA	91	Miekkoniemi	Lypsyniemen konepaja	haj	kiv	421107	0	0	0	0	0
SAVONLINNA	92	Mikkolanniemi	Liimatta	haj	kiv	412205	0	0	0	0	0
SAVONLINNA	95	Ritosaari	Nissilä	asu	kiv	412209	685164	444677	81	83	11
SAVONLINNA	96	Ritosaari	Mäkrämäki	pyy	ajo	412209	685234	444584	113	117	11
SAVONLINNA	97	Pihlajaniemi	Suvikangas A	asu	var	412206	685968	443204	79	80	18
SAVONLINNA	98	Pihlajaniemi	Suvikangas B	asu	kiv	412206	685964	443209	81	83	18
SAVONLINNA	99	Pihlajaniemi	Kaukaanniemi	asu	kiv	412206	685972	443179	80	82	18
SAVONLINNA	100	Pellossalo	Hiekkaniemi	asu	kiv	412210	683960	445250	78	82	16
SAVONLINNA	101	Pellossalo	Pöträmonniemi A	asu	var	412211	684157	445145	78	80	16
SAVONLINNA	102	Pellossalo	Pöträmonniemi B	asu	var	412211	684158	445137	78	80	16
SAVONLINNA	103	Kokonsaari	Innala	pyy	ajo	412205	684673	443730	82	85	19
SAVONLINNA	104	Pihlajaniemi	Iso-Kankainen	asu	var	412209	685478	444348	82	85	20
SAVONLINNA	105	Liistonsaari	Katiskalahti	pyy	ajo	412202	684797	442594	87	88	21
SAVONLINNA	106	Pellossalo	Porossalmi Hepokallio	kal	kiv	412211	684556	445460	82	83	22
SAVONLINNA	107	Kesamonsaari	Rapakko Saunalahdenniemi	kal	kiv	412203	685992	442860	84	0	15
SAVONLINNA	108	Ritosaari	Haukkavuori	kal	kiv	412209	685310	444656	80	83	11
SAVONLINNA	109	Ritosaari	Kotkatmäki	haj	rau	412209	685078	444744	100	125	11
SAVONLINNA	110	Kokonsaari	Syrjäispäänniemi	pyy	ajo	412205	684914	443907	90	95	19
SAVONLINNA	122	Heikinpohja	Kaupinsaari	haj	kiv	421107	0	0	0	0	0
SAVONLINNA	123	Heikinpohja	Kyrönsalmi	haj	kiv	421107	0	0	0	0	0
SAVONLINNA	124	Pihlajaniemi	?	haj	kiv	0	0	0	0	0	0

Pihlajaveden alueen esihistorialliset kohteet

SULKAVA	6	Rauhaniemi	Rauhaniemi	asu	kiv	314412	685186	357608	80	85	23
SULKAVA	16	Rauhaniemi	Pajasalmi	asu	kiv	314412	685110	357642	82	0	23
SULKAVA	21	litlahti	Emoniemi	asu	kiv	314412	685510	357656	80	0	24
SULKAVA	22	litlahti	Parri	asu	kiv	314412	685644	357554	83	85	24
SULKAVA	23	litlahti	Ritvalinniemi	asu	kiv	314412	685374	357556	80	82	23
SULKAVA	27	Sulkava	Vuoniemi N	asu	kiv	314412	685336	357628	80	0	23
SULKAVA	28	Sulkava	Vuoniemi NE	asu	kiv	314412	685314	357646	80	0	23
SULKAVA	29	Sulkava	Vuoniemi SE	asu	kiv	314412	685233	357686	82	85	23
SULKAVA	30	Sulkava	Vuoniemi S	asu	kiv	314412	685220	357672	82	0	23
SULKAVA	31	litlahti	Keskipelto	asu	rau	314412	685682	357630	80	0	24
SULKAVA	32	litlahti	Aarrekallio	röy	rau	314412	685668	357692	81	82	24
SULKAVA	40	Ruokoniemi	Rantasaari	asu	kiv	412202	684694	442232	81	83	25
SULKAVA	41	Tialanmäki	Siikakangas	pyy	ajo	412204	683718	443226	85	0	26
SULKAVA	104	litlahti	Hintsala	haj	rau	314412	685700	357690	80	90	24
SULKAVA	106	litlahti	litlahden hovi	asu	kiv	314412	685694	357670	80	85	24

lyhenteiden selitykset:

mjt = muinaisjäänöstyyppi

asu = asuinpaikka

haj = hajalöytöpaikka

kal = kalliomaalaus

lin = (mahdollinen) linnavuori

pyy = pyyntikuoppa

rau = raudanvalmistuspaikka

röy = röykkiö

ajo = ajoitus

ajo = ajoittamaton

kiv = kivikautinen

rau = rautakautinen (nuorempi rautakausi)

var = varhaismetallikautinen (pronssi- tai vanhempi rautakausi)

MUSEO	PÄÄNRO	ALANRO	LÖYTÖLAJI	ALALAJI	KUNTA	INV.NRO
Mkk	0	0	KAKSOISTALTTA		SAVONLINNA	92
Rausem	0	0	TASATALTTA		PUNKAHARJU	109
KM	2677	2	TASATALTTA		SAVONLINNA	123
KM	2677	4	REIKÄKIRVES		PUNKAHARJU	39
KM	2677	5	KOURUTALTTA		SAVONLINNA	124
KM	2677	6	REIKÄKIVI		SAVONLINNA	122
KM	2880	0	NUOLENKÄRKI	rautaa	SAVONLINNA	109
KM	8690	0	PII-ISKOKSIA		SAVONLINNA	1
KM	8690	0	SAVIASTIANPALOJA		SAVONLINNA	1
KM	8690	0	ASBESTIA		SAVONLINNA	1
KM	8787	0	KVARTSI-ISKOKSIA		SAVONLINNA	1
KM	8787	0	SAVIASTIANPALOJA		SAVONLINNA	1
KM	8787	0	PII-ISKOKSIA		SAVONLINNA	1
KM	8787	0	SAVI-IDOLI		SAVONLINNA	1
KM	8787	0	PIIESINEITA		SAVONLINNA	1
KM	8787	0	KIVIESINEITA		SAVONLINNA	1
KM	8787	0	SAVIASTIANPALOJA	asbestikeramiikkaa	SAVONLINNA	1
KM	9085	0	PII-ISKOKSIA		SAVONLINNA	1
KM	9085	0	SAVIASTIANPALOJA	kampakeramiikkaa	SAVONLINNA	1
KM	9085	0	SAVIASTIANPALOJA	asbestikeramiikkaa	SAVONLINNA	1
KM	9085	0	KVARTSI-ISKOKSIA		SAVONLINNA	1
KM	9085	0	LUUESINE		SAVONLINNA	1
KM	9085	0	SAVI-IDOLI		SAVONLINNA	1
KM	9185	0	SAVIASTIANPALOJA		SAVONLINNA	1
KM	11320	0	SAVIASTIANPALOJA	kampakeramiikkaa	SULKAVA	6
KM	11335	0	SAVIASTIANPALOJA	kampakeramiikkaa	SULKAVA	6
KM	11726	0	KETJUNKANNATIN	pronssia	SULKAVA	31
KM	14213	0	KIVIKIRVES	pohjalainen	SAVONLINNA	89
KM	14924	0	SAVIASTIANPALOJA	kampakeramiikkaa	SULKAVA	6
KM	15097	0	SOIKEA KUPURASOLKI	nastasolki	SULKAVA	31
KM	16497	0	KOURUTALTTA		PUNKAHARJU	104
KM	17606	0	LIUSKEPALA		PUNKAHARJU	1
KM	17606	0	PALANUTTA LUUTA		PUNKAHARJU	1
KM	17606	0	SAVIASTIANPALOJA	kampakeramiikkaa	PUNKAHARJU	1
KM	17870	0	KIVIESINEITA		PUNKAHARJU	1
KM	17870	0	KVARTSI-ISKOKSIA		PUNKAHARJU	1
KM	17870	0	KVARTSIESINEITA		PUNKAHARJU	1
KM	17870	0	PALANUTTA LUUTA		PUNKAHARJU	1
KM	17870	0	PII-ISKOKSIA		PUNKAHARJU	1
KM	17870	0	SAVIASTIANPALOJA	asbestikeramiikkaa	PUNKAHARJU	1
KM	17870	0	SAVIASTIANPALOJA	kampakeramiikkaa	PUNKAHARJU	1
KM	17915	0	KVARTSI-ISKOKSIA		PUNKAHARJU	2
KM	17915	0	PIIESINE		PUNKAHARJU	2
KM	17915	0	SAVIASTIANPALOJA	kampakeramiikkaa	PUNKAHARJU	2
KM	18012	0	KVARTSI-ISKOKSIA		PUNKAHARJU	1
KM	18012	0	PII-ISKOKSIA		PUNKAHARJU	1
KM	18012	0	SAVIASTIANPALOJA		PUNKAHARJU	1
KM	19606	0	SAVIASTIANPALOJA	kampakeramiikkaa	SULKAVA	6
KM	19606	0	KVARTSIESINE	kaavin	SULKAVA	6
KM	19606	0	KVARTSI-ISKOKSIA		SULKAVA	6
KM	19610	0	PIIESINE	kaavin	SULKAVA	14
KM	19610	0	KVARTSI-ISKOKSIA		SULKAVA	14
KM	19612	0	KVARTSI-ISKOKSIA		SULKAVA	16
KM	19612	0	PALANUTTA LUUTA		SULKAVA	16
KM	19614	1	PALANUTTA LUUTA		SULKAVA	32
KM	19614	2	PALANUTTA SAVEA		SULKAVA	32
KM	19614	3	KUONAA		SULKAVA	32
KM	20918	0	KVARTSI-ISKOKSIA		PUNKAHARJU	4
KM	21582	0	HIOMAKIVI		SAVONLINNA	80
KM	24437	0	KVARTSI-ISKOKSIA		SAVONLINNA	25
KM	24438	0	KVARTSI-ISKOKSIA		SAVONLINNA	26
KM	24439	1	KVARTSI-ISKOKSIA		SAVONLINNA	27
KM	24439	2	KVARTSI-ISKOKSIA		SAVONLINNA	27
KM	24510	0	KVARTSI-ISKOKSIA		SULKAVA	6

KM	24510	0 PALANUTTA LUUTA		SULKAVA	6
KM	24511	0 KVARTSI-ISKOKSIA		SULKAVA	14
KM	24739	0 RAUTAKIRVES		SULKAVA	104
KM	24757	1 SAVIASTIANPALOJA		PUNKAHARJU	7
KM	24757	2 KVARTSI-ISKOKSIA		PUNKAHARJU	7
KM	24757	3 PALANUTTA LUUTA		PUNKAHARJU	7
KM	24757	4 KVARTSI-ISKOKSIA		PUNKAHARJU	7
KM	24758	1 SAVIASTIANPALOJA		PUNKAHARJU	8
KM	24758	2 KVARTSI-ISKOKSIA		PUNKAHARJU	8
KM	24758	3 PALANUTTA LUUTA		PUNKAHARJU	8
KM	24759	1 SAVIASTIANPALOJA		PUNKAHARJU	9
KM	24759	2 KVARTSI-ISKOKSIA		PUNKAHARJU	9
KM	24759	3 PALANUTTA LUUTA		PUNKAHARJU	9
KM	24760	1 SAVIASTIANPALOJA		PUNKAHARJU	10
KM	24760	2 KVARTSI-ISKOKSIA		PUNKAHARJU	10
KM	24760	3 ASBESTIA		PUNKAHARJU	10
KM	24760	4 PALANUTTA LUUTA		PUNKAHARJU	10
KM	24761	1 SAVIASTIANPALOJA		PUNKAHARJU	11
KM	24761	2 SAVIASTIANPALOJA		PUNKAHARJU	11
KM	24761	3 SAVIASTIANPALOJA		PUNKAHARJU	11
KM	24761	4 PII-ISKOKSIA		PUNKAHARJU	11
KM	24761	5 KVARTSI-ISKOKSIA		PUNKAHARJU	11
KM	24761	6 PALANUTTA LUUTA		PUNKAHARJU	11
KM	24770	0 KVARTSI-ISKOKSIA		PUNKAHARJU	22
KM	24770	0 PALANUTTA LUUTA		PUNKAHARJU	22
KM	24770	0 SAVIASTIANPALOJA	asbestikeramiikkaa	PUNKAHARJU	22
KM	24770	0 KUONAA		PUNKAHARJU	22
KM	24787	0 KVARTSI-ISKOKSIA		PUNKAHARJU	39
KM	24788	1 SAVIASTIANPALOJA	asbestikeramiikkaa	PUNKAHARJU	41
KM	24788	2 PALANUTTA LUUTA		PUNKAHARJU	41
KM	24789	1 SAVIASTIANPALOJA		SAVONLINNA	51
KM	24789	2 KVARTSI-ISKOKSIA		SAVONLINNA	51
KM	24870	0 TULUSRAUTA		SULKAVA	31
KM	24964	0 KVARTSI-ISKOKSIA		SULKAVA	106
KM	24964	0 KVARTSI-ISKOKSIA		SULKAVA	106
KM	26666	1 SAVIASTIANPALOJA		SAVONLINNA	54
KM	26666	2 SAVIASTIANPALOJA		SAVONLINNA	54
KM	26666	3 HIOMAKIVI		SAVONLINNA	54
KM	26666	4 PALANUTTA LUUTA		SAVONLINNA	54
KM	26666	5 KVARTSIESINE		SAVONLINNA	54
KM	26687	1 SAVIASTIANPALOJA		PUNKAHARJU	50
KM	26687	2 SAVIASTIANPALOJA		PUNKAHARJU	50
KM	26687	3 KIVIESINEEN SIRU		PUNKAHARJU	50
KM	26687	4 PALANUTTA LUUTA		PUNKAHARJU	50
KM	26687	5 SAVIASTIANPALOJA		PUNKAHARJU	50
KM	26687	6 SAVIASTIANPALOJA		PUNKAHARJU	50
KM	26788	0 KVARTSI-ISKOKSIA		PUNKAHARJU	51
KM	27074	0 SAVIASTIANPALOJA		SULKAVA	31
KM	27074	0 HIOINLAAKA	katkelma	SULKAVA	31
KM	27074	0 PALANUTTA SAVEA		SULKAVA	31
KM	27074	0 TULUSPIITA		SULKAVA	31
KM	27074	0 PII-ISKOKSIA		SULKAVA	31
KM	27074	0 RAUTAKUONAA		SULKAVA	31
KM	27074	0 PALANUTTA SAVEA	kuonaantunutta	SULKAVA	31
KM	27075	0 HEVOSENKENKANAULA		SULKAVA	32
KM	27075	0 RAUTÄESINE	katkelma	SULKAVA	32
KM	27075	0 PII-ISKOKSIA		SULKAVA	32
KM	27075	0 PALANUTTA SAVEA		SULKAVA	32
KM	27085	0 SAVIASTIANPALOJA	asbetsikeramiikkaa	SULKAVA	21
KM	27086	0 SAVIASTIANPALOJA	asbestikeramiikkaa	SULKAVA	23
KM	27087	0 SAVIASTIANPALOJA	kampakeramiikkaa	SULKAVA	22
KM	27087	0 KVARTSI-ISKOKSIA		SULKAVA	22
KM	27088	0 KVARTSI-ISKOKSIA		SULKAVA	27
KM	27090	0 SIIMANPAINO	katkelma	SULKAVA	29
KM	27090	0 SAVIASTIANPALOJA		SULKAVA	29
KM	27090	0 KVARTSI-ISKOKSIA		SULKAVA	29

KM	27090	0 PII-ISKOKSIA		SULKAVA	29
KM	27091	0 KVARTSI-ISKOKSIA		SULKAVA	30
KM	27412	1 KVARTSIESINE		SAVONLINNA	75
KM	27412	2 KVARTSI-ISKOKSIA		SAVONLINNA	75
KM	27413	1 KVARTSI-ISKOKSIA		SAVONLINNA	73
KM	28006	0 SAVIASTIANPALOJA	kampakeramiikkaa	SAVONLINNA	54
KM	28006	0 SAVIASTIANPALOJA	asbestikeramiikkaa	SAVONLINNA	54
KM	28006	0 KVARTSI-ISKOKSIA		SAVONLINNA	54
KM	28006	0 HIOMALAAKA		SAVONLINNA	54
KM	28006	0 PII-ISKOKSIA		SAVONLINNA	54
KM	28006	0 NUOLENKARKI	kvartsia	SAVONLINNA	54
KM	28006	0 SIIMANPAINO		SAVONLINNA	54
KM	28006	0 KYNSITALTTA		SAVONLINNA	54
KM	28006	0 KIVIKIEKKO		SAVONLINNA	54
KM	28006	0 KIVILAJI-ISKOKSIA		SAVONLINNA	54
KM	28006	0 PALANUTTA LUUTA		SAVONLINNA	54
KM	28321	1 SAVIASTIANPALOJA	asbestikeramiikkaa	SAVONLINNA	100
KM	28321	2 KVARTSI-ISKOKSIA		SAVONLINNA	100
KM	28321	3 SAVIASTIANPALOJA	reunapaloja	SAVONLINNA	100
KM	28321	4 SAVIASTIANPALOJA		SAVONLINNA	100
KM	28321	5 SAVIASTIANPALOJA		SAVONLINNA	100
KM	28321	6 SAVIASTIANPALOJA	reunapala	SAVONLINNA	100
KM	28321	7 SAVIASTIANPALOJA		SAVONLINNA	100
KM	28321	8 SAVIASTIANPALOJA		SAVONLINNA	100
KM	28321	9 HAMMAS		SAVONLINNA	100
KM	28322	1 SAVIASTIANPALOJA		SAVONLINNA	101
KM	28322	2 KVARTSI-ISKOKSIA		SAVONLINNA	101
KM	28323	1 KVARTSI-ISKOKSIA		SAVONLINNA	102
KM	28324	1 SAVIASTIANPALOJA	reunapala	SAVONLINNA	97
KM	28324	2 SAVIASTIANPALOJA		SAVONLINNA	97
KM	28325	1 SAVIASTIANPALOJA		SAVONLINNA	98
KM	28325	2 KVARTSIESINE	talitta	SAVONLINNA	98
KM	28325	3 KVARTSI-ISKOKSIA		SAVONLINNA	98
KM	28325	4 PALANUTTA LUUTA		SAVONLINNA	98
KM	28326	1 PALANUTTA LUUTA		SAVONLINNA	99
KM	28327	1 SAVIASTIANPALOJA		SAVONLINNA	95
KM	28327	2 KVARTSI-ISKOKSIA		SAVONLINNA	95
KM	28327	3 PALANUTTA LUUTA		SAVONLINNA	95
KM	28328	1 KVARTSI-ISKOKSIA		PUNKAHARJU	60
KM	28328	2 PALANUTTA LUUTA		PUNKAHARJU	60
KM	28329	1 KVARTSI-ISKOKSIA		SULKAVA	40
KM	*	1 SAVIASTIANPALOJA	reunapaloja	SAVONLINNA	104
KM	*	2 SAVIASTIANPALOJA		SAVONLINNA	104
KM	*	3 SAVIASTIANPALOJA		SAVONLINNA	104
Sim	2990	0 KIVIKIRVES		SAVONLINNA	90
Sim	2994	0 NUOLENKARKI	kiveä	SAVONLINNA	91

lyhenteiden selitykset:

Museo:

KM = Kansallismuseon esihistorian kokoelmat

Mkk = Mikkolanniemen kansakoulun kokoelmat (Savonlinna)

Rausem = Rauman seminaarin kokoelmat

Sim = Savonlinnan maakuntamuseon kokoelmat

* löydöille ei 31.8.1994 mennessä ollut haettu KM-päänumeroa

PUNKAHARJUN KUNTA
Tekninen toimisto
PL 18
58501 PUNKAHARJU

SAVONLINNAN MAAKUNTAMUSEO
Leena Lehtinen
Erkonkatu 12 A 4
57100 SAVONLINNA

Viite: Kirjeenne 22.12.1994 / Pihlajaveden muinaisjäännösten inventointi

Asia: Maanomistajien nimet Punkaharjun kunnan alueelta löytyneistä muinaisjäännöspaikoista.

Liite 1:1

<u>N:o</u>	<u>Kylä</u>	<u>R:no</u>	<u>Tilan nimi</u>	<u>Omistaja</u>
1	Kulennoinen	16:8	Kaariniemi	Soikkeli Erkki Karjalantie 96 57230 SAVONLINNA
2, 200 2, 200, 51	Kulennoinen	16:5 *	Harjuaho *	Manu Laamanen Suvilahdentie 1B65 00500 HELSINKI
8	Kulennoinen	17:77	Loma-hirvas	Enso Gutzeit Oy PL 309 00101 HELSINKI
7, 50	Kulennoinen			Maija Laamanen Kuninkaankartanonk. 16 57100 SAVONLINNA

*tila jaettu v. 1994 lopussa uudet nimet ja Rn:ot eivät ole tiedossa.

Liite 1:2

<u>N:o</u>	<u>Kylä</u>	<u>R:no</u>	<u>Tilan nimi</u>	<u>Omistaja</u>
4	Vaahersalo	3:57	Kuntapaavola	Punkaharjun kunta PL 18 58501 PUNKAHARJU

Liite 1:3

<u>N:o</u>	<u>Kylä</u>	<u>R:no</u>	<u>Tilan nimi</u>	<u>Omistaja</u>
5	Särkilahti	14:12	Särkilahti	Enso Gutzeit Oy PL 309 00101 HELSINKI

Liite 1:4

<u>N:o</u>	<u>Kylä</u>	<u>R:no</u>	<u>Tilan nimi</u>	<u>Omistaja</u>
9,10,11	Pellossalo	12:15	Honkaniemi	Karjalainen Alpo ja Karjalainen Ulla Kölikatu 2 G 16 33410 TAMPERE
40	Utrasniemi	1:35	Linnanniemi	Rinkinen Kari PL 309 Linnaniementie 416 58550 PUTIKKO

Liite 1:5

<u>N:o</u>	<u>Kylä</u>	<u>R:no</u>	<u>Tilan nimi</u>	<u>Omistaja</u>
22	Ruhvana	6:48	Utrassalo	KYMMENEN OY LAPPEENRATA

Liite 1:6

<u>N:o</u>	<u>Kylä</u>	<u>R:no</u>	<u>Tilan nimi</u>	<u>Omistaja</u>
39	Ahvionsaari	13:39	Kalliomäki	Enso Gutzeit Oy PL 309 00101 HELSINKI

Liite 1:7

<u>N:o</u>	<u>Kylä</u>	<u>R:no</u>	<u>Tilan nimi</u>	<u>Omistaja</u>
41	Kruununpuistot	1:1	Kruununpuisto	SUOMEN VALTIO Metsäntutkimuslaitos Finlandiantie 18 58450 PUNKAHARJU 2

Liite 1:8

<u>N:o</u>	<u>Kylä</u>	<u>R:no</u>	<u>Tilan nimi</u>	<u>Omistaja</u>
60,61	Saukonsaari	1:4	Porkala	Enso Gutzeit Oy PL 309 00101 HELSINKI

Liite 1:9

<u>N:o</u>	<u>Kylä</u>	<u>R:no</u>	<u>Tilan nimi</u>	<u>Omistaja</u>
62	Saukonsaari	4:25	Aumaniemi	Vehviläinen Jouko Saukonsaarentie 1081 58690 ALA- SÄRKILAHTI

9.1.1995

Leena Lehtinen

Erkonkatu 12 A 4

57100 SAVONLINNA


Tässä vihdoin kysymyksiisi vastauksia. En mene varmasti vannomaan, että tiedot ovat oikeita.

	Sulkava 6	1:79	Pöyhönen Kyösti perik. Koivistonniementie 58700 SULKAVA
	Sulkava 14	1:14	Sulkavan kunta Pl 25, 58701 SULKAVA
tai	Sulkava 14	1:79	Pöyhönen Kyösti pk Koivistonniementie 58700 SULKAVA
	Sulkava 15	1:79	Pöyhönen Kyösti pk
	Sulkava 16	1:79	Pöyhönen Kyösti pk
	Sulkava 23	6:156	Kymmene Oy PL 1079, 00101 HKI
	Sulkava 27	5:139	Sulkavan seurakunta
	Sulkava 28	5:139	58700 SULKAVA
	Sulkava 29	11:6	Hämäläinen Eino
	Sulkava 30	11:6	Kalervonkatu 60 B 53100 LAPPEENRANTA
	Sulkava 21	6:156	Kymmene Oy
	Sulkava 22	6:156	PL 1079, 00101 HKI
tai	Sulkava 22	4:8	Kallio Ritva Reetlammintie 70 58700 SULKAVA
tai	Sulkava 22	4:42	Parri Esteri Reetlammintie 58700 SULKAVA
	Sulkava 31	4:29	Hintsanen Ilari ja
	Sulkava 32	4:29	Sirkka
	Sulkava 104	4:29	Iitlahdentie 91 58700 SULKAVA

Sulkava 106	4:30	Hintsanen Terho Iitlahdentie 100 58700 SULKAVA
Sulkava 40	3:22	Pasanen Leo ja Tero Rajakatu 2 A 78200 VARKAUS
Sulkava 41	2:49	Pellinen Heikki Lohikoskentie 234 58620 LOHILAHTI

Lähetän sinulle karttakopiot 1:10 000 rekisterikartoista, joista voit tarkemmin nähdä sijainnit ja rekisterinumerot. Rekisterinumerot ovat kuvauksesta 1985.

Terveisin


Leena Pärnänen

Maanomistajien nimet Savonlinnan alueelta löytyneistä muinais-
jäännöspaikoista.

Liite 1:10

<u>N:o</u>	<u>Kylä</u>	<u>R.no</u>
1	Pääskylähti	5:69

<u>Tilan nimi</u>	<u>Omistaja</u>
Kortteli 009	Savonlinnan kaupunki Olavinkatu 27 57130 SAVONLINNA

Liitel:11

<u>N.o</u>	<u>Kylä</u>	<u>R:no</u>
96	Ritosaari, Mäkrämäki	9:19

<u>Tilan nimi</u>	<u>Omistaja</u>
Pekkala	von Essen Aimo Antero Pekkalantie 100 57230 SAVONLINNA

Liite 1:11

<u>N:o</u>	<u>Kylä</u>	<u>R:no</u>
108	Nojanmaa	1:2

<u>Tilan nimi</u>	<u>Omistaja</u>
Alppila	Saarivuori Jouko ja Sirkka Tyyneläntie 29 57210 SAVONLINNA

Liite 1:11

<u>N:o</u>	<u>Kylä</u>	<u>R:no</u>
2	Linnavuori	9:41

<u>Tilan nimi</u>	<u>Omistaja</u>
Ainola	Ikonen Anna Tynkkylänjoentie 49 57210 SAVONLINNA

Liite 1:11

<u>N:o</u>	<u>Kylä</u>	<u>R:no</u>
95	Ritosaari	1:8

<u>Tilan nimi</u>	<u>Omistaja</u>
Nissilä	Tynkkynen Kalle ja Anna Ritosaarentie 312 57230 SAVONLINNA

LIITE 1:12

<u>N:o</u> 25	<u>Kylä</u> Ahvionsaari, Hiianniemi	<u>R:no</u> 7:38
------------------	--	---------------------

<u>Tilan nimi</u> Kaislaranta	<u>Omistaja</u> Kutvonen Aila Lauttasaarentie 37 C 34 00200 HELSINKI
----------------------------------	---

Liite 1:12

<u>N:o</u> 80	<u>Kylä</u> Ahviosaari, Suurkylä Välipirtti	<u>R:no</u> 7:34
------------------	---	---------------------

<u>Tilan nimi</u> Olliranta	<u>Omistaja</u> Kutvonen Pekka ja Eila Ruununmaankatu 17 B 18 48200 KOTKA
--------------------------------	--

Liite 1:13

<u>N:o</u> 26	<u>Kylä</u> Kiilamäki, Kongontaipale	<u>R:no</u> 6:0
------------------	---	--------------------

<u>Tilan nimi</u> Pakari	<u>Omistaja</u> Suomen Valtio Etelä-Savon Ympäristökeskus Jääkärintie 14 50101 MIKKELI
-----------------------------	--

Liite 1:13

<u>N:o</u> 27	<u>Kylä</u> Pesolansaari, Mitinhiekanniemi	<u>R:no</u> 1:4
------------------	--	--------------------

<u>Tilan nimi</u> Pekkala	<u>Omistaja</u> SLN-Säämingin Seurakunta Kirkkokatu 17 57100 SAVONLINNA
------------------------------	--

Liite 1:14

<u>N:o</u> 37	<u>Kylä</u> Pihlajalahti, Kaislamäki	<u>R:no</u> 17:9
------------------	---	---------------------

<u>Tilan nimi</u> Seppälänsalo	<u>Omistaja</u> Enso-Gutzeit Oy Laivamiehentie 2 57510 SAVONLINNA
-----------------------------------	--

Liite 1:15

<u>N:o</u> 40	<u>Kylä</u> Kommerniemi	<u>R:no</u> 9:4
------------------	----------------------------	--------------------

<u>Tilan nimi</u> Lapinsaari	<u>Omistaja</u> Kymmene Oy PL 13 57201 SAVONLINNA
---------------------------------	--

Liite 1:15

<u>N:o</u> 107	<u>Kylä</u> Kesamonsaari Saunalahdenniemi	<u>R:no</u> 3:13
-------------------	---	---------------------

<u>Tilan nimi</u> Rapakko	<u>Omistaja</u> Kymmene Oy PL 13 57201 SAVONLINNA
------------------------------	--

Liite 1:16

<u>N:o</u> 51	<u>Kylä</u> Pellossalo	<u>R:no</u> 9:24
------------------	---------------------------	---------------------

<u>Tilan nimi</u> Kangaslahti	<u>Omistaja</u> Enso-Gutzeit Oy Laivamiehentie 2 57510 SAVONLINNA
----------------------------------	--

Liite 1:16

N:o
54

Kylä
Pellossalo

R:no
20:7

Tilan nimi
Povenlahti

Omistaja
Lehtosaari Markku ja Ritva
Pellossalontie 718
57230 SAVONLINNA

Liite 1:16

N:o
73

Kylä
Pellossalo, Leinolanhiekka

R:no
9:21

Tilan nimi
Heikkilä

Omistaja
Huttunen Heikki
Pellossalontie 909
57230 SAVONLINNA

LIITE 1:16

N:o
100

Kylä
Pellossalo

R:no
20:8

Tilan nimi
Povensalo

Omistaja
Kymmene Oy
PL 13
57201 SAVONLINNA

Liite 1:16

N:o
101

Kylä
Pellossalo
Pöträmonniemi

R:no
9:14

Tilan nimi
Kangaslahti

Omistaja
Enso-Gutzeit Oy
Laivamiehentie 2
57510 SAVONLINNA

Liite 1:16

<u>N:o</u> 102	<u>Kylä</u> Pellossalo Pöträmonniemi	<u>R:no</u> 9:24
-------------------	--	---------------------

<u>Tilan nimi</u> Kangaslahti	<u>Omistaja</u> Enso-Gutzeit Oy Laivamiehentie 2 57510 SAVONLINNA
----------------------------------	--

Liite 1:17

<u>N:o</u> 75	<u>Kylä</u> Otavanniemi, Koikkalaisenlahti	<u>R:no</u> 6:81
------------------	--	---------------------

<u>Tilan nimi</u> Rantamäki	<u>Omistaja</u> Kosonen Jari Ensio Ihanteentie 251 58770 PIHLAJALAHTI
--------------------------------	--

Liite 1:18

<u>N:o</u> 97,98,99	<u>Kylä</u> Pihlajaniemi	<u>R:no</u> 32:18
------------------------	-----------------------------	----------------------

<u>Tilan nimi</u> Uimalamminsalu	<u>Omistaja</u> Enso-Gutzeit Oy Laivamiehentie 2 57510 SAVONLINNA
-------------------------------------	--

Liite 1:19

<u>N:o</u> 110	<u>Kylä</u> Kokonsaari Syrjäispäänniemi	<u>R:no</u> 6:7
-------------------	---	--------------------

<u>Tilan nimi</u> Simanala	<u>Omistaja</u> Mikkonen Kyösti Juhani Kokonsaarentie 241 57100 SAVONLINNA
-------------------------------	---

LIITE 1:19

N:o
103

Kylä
Kokonsaari

R:no
7:37

Tilan nimi
Kaijanranta

Innala
Omistaja
Kosonen Erkki, Neitsytkatu 6 A 1, 57100 SLN
Kosonen Pauli, Sortteerinpolku 2 C 6, 57170
SLN
Kosonen Seppo, Neitsytkatu 6 A 2, 57100 SLN

Liite 1:20

N:o
104

Kylä
Pihlajaniemi

R:no
29:87

Tilan nimi
Kankainen

Omistaja
SLN Säämingin seurakunta
Kirkkokatu 17
57100 SAVONLINNA

Liite 1:21

N:o
105

Kylä
Liistonsaari
Katiskalahti

R:no
12:0

Tilan nimi
Uusi Forssila

Omistaja
Fors Pekka Antero
Liistosaarentie 530
58610 TELAKANAVA

LIITE 1:22

N:o
106

Kylä
Pellossalo, Porossalmi
Hepokallio

R:no
8:10

Tilan nimi
Kososen mäki

Omistaja
Kosonen Eino
Kososenmäentie 50
57230 SAVONLINNA