




Pihlajaveden suojelualueen arkeologinen inventointi 2007

Esa Hertell



Sisällysluettelo

Johdanto	1
Tutkimushistoriasta	1
Inventointistrategia ja toteutus	1
Inventoinnin tuloksista	2
Lopuksi	2
Esihistorialliset kohteet	4
Savonlinna Pesolansaari Enasalmi	5
Savonlinna Pesolansaari Haudanpohja 1	8
Savonlinna Pesolansaari Haudanpohja 2	11
Savonlinna Pesolansaari Haudanpohja 3	15
Savonlinna Kankaissaari Kankaisaari 1	18
Savonlinna Iso-Kankainen Kankaissalmi	21
Savonlinna Turponsaari Kortelahti 1	24
Savonlinna Turponsaari Kortelahti 2	27
Savonlinna Turponsaari Leviälahti	30
Savonlinna Pesolansaari Mitinhiekanniemi 2	33
Savonlinna Pesolansaari Mitinhiekanniemi 3	36
Punkaharju Iso Porkalansaari Mökinlahti 1	39
Savonlinna Kongonsaari Pääskyniemi 1	43
Savonlinna Kongonsaari Pääskyniemi 2	46
Punkaharju Porkalansalo Sourunniemi	50
Historialliset kohteet	53
Savonlinna Iso-Kankainen Haapasalmi 1	54
Savonlinna Iso-Kankainen Haapasalmi 2	56
Savonlinna Iso-Kankainen Haapasalmi 3	58
Savonlinna Turponsaari Heposaaret	61
Savonlinna Hoikkasaari Hoikkasaari	63
Savonlinna Kankaissaari Kankaissaari 2	65
Savonlinna Kongonsaari Kongontaipale 2	68
Savonlinna Turponsaari Kortelahti 3	71
Savonlinna Turponsaari Kortelahti 4	73
Savonlinna Turponsaari Kätkytkivenmäki	75
Punkaharju Iso Porkalansaari Mökinlahti 2	77
Savonlinna Pellossalo Nenäniemi	80
Savonlinna Kongonsaari Pakarniemi	83
Savonlinna Turponsaari Pitkälähti 1	85
Savonlinna Turponsaari Pitkälähti 2	88
Savonlinna Puolivälinsaari Puolivälinsaari	91
Savonlinna Kongonsaari Pääskyniemi 3	94
Savonlinna Pesolansaari Väisälä 1	97
Savonlinna Pesolansaari Väisälä 2	100
Tarkastetut kohteet	103
Savonlinna Pellossalo Hiekkaniemi	104
Savonlinna Iso-Kankainen Iso-Kankainen	107
Savonlinna Kongonsaari Kongontaipale	110
Savonlinna Pesolansaari Mitinhiekanniemi	113
Punkaharju Porkalansalo Siikaniemi	115
Punkaharju Porkalansalo Sourunlahti	117

Liitteet	120
Karttaliite 1	121
Karttaliite 2	122
Liite 3	123

Johdanto

Inventoinnin kohteena oli Savonlinnan eteläpuolella sijaitseva Pihlajaveden suojelualue (Liitekartta 1). Hallinnollisesti pääosa alueesta kuuluu Savonlinnaan, mutta pienempiä osia suojelualueesta on myös Punkaharjun ja Sulkavan puolella.

Pihlajaveden alue on yleispiirteeltään kalliainen monien pienten saarien täplittämä alue. Kallioisten saarten lisäksi alueella on saaria, joilta löytyy hienojakoisia sedimenttejä. Laaja-alaisia hiekkavaltaisia alueita on suojelualueella mm. seuraavissa saarissa/alueilla: Iso-Kankainen, Kongonsaaren Pääskyniemi, Turponsaaren eteläosa, Ritosaaren pohjoisosa, Pesolansaari, Kankaissaari ja Punkaharjun Iso Porkanlansaari.

Maastotyöskentelyn ajankohta oli 8.10-2.11.2007. Maastossa oli kuuden päivän ajan mukana metsähallituksen harjoittelija fil.yo. Tommy Sjöblom. Lisäksi HuK Piritta Häkälä osallistui inventointiin kahden päivän ajan. Inventointialueen luonteen takia moottorivene oli pääasiallinen kulkuneuvo koko inventoinnin ajan.

Tutkimushistoriasta

Ennen vuoden 2007 inventointia suojelualueelta tunnettiin yhteensä viisi esihistoriallista muinaisjäännöstä ja kaksi mahdollista esihistoriallista muinaisjäännöstä. Tunnetut kohteet ovat kivi- ja/tai varhaismetallikautisia asuinpaikkoja. Näiden lisäksi alueelta on mahdollinen muinaislinna (Savonlinnan Ikonniemen Linnavuori) ja mahdollinen kivikautinen löytöpaikka (Punkaharjun Siikaniemi).

Tunnetuista viidestä esihistoriallisesta muinaisjäännöksestä kaksi oli löytynyt Timo Sepänmaan suorittamassa Savonlinnan inventoinnissa vuonna 1988. Kolme asuinpaikoista oli löytynyt Leena Lehtisen ja Timo Sepänmaan vuosina 1993 ja 1994 suorittamassa Pihlajaveden inventoinnissa. (inventointiraportit Museoviraston arkeologian osaston arkistossa).

Inventointistrategia ja toteutus

Vuoden 2007 inventoinnissa pyrittiin dokumentoimaan alueen kulttuuriperintöä riippumatta kohteiden luonteesta ja iästä. Pääasiallisesti inventointi kuitenkin keskitettiin esihistoriallisten kohteiden etsimiseen. Historiallisen ajan kohteet dokumentoitiin niiden tullessa vastaan maastossa. Esihistorian osalta pääosa potentiaalisista kohteista alueella muodostuu kivi- ja varhaismetallikautisista asuinpaikoista. Nämä sijoittuvat usein hiekkaisille alueille. Samoilla alueille hiekkapohjaisissa ja usein mäntyvaltaisissa kangasmetsissä esiintyy myös runsaasti historiallisen ajan muinaisjäännöksiä, so. erilaisia tervahautoja ja hiilimiiluja. Näiden alueiden läpikäyminen mahdollistaa yleensä vähintäänkin jonkin kohteen löytymisen.

Inventoinnin aikana kaivettiin lapiolla maahan testipistoja esihistoriallisten kohteiden löytämiseksi ja historiallisten kohteiden luonteen selvittämiseksi. Esihistoriallisia kohteiden löytämiseksi kaivetuista kuopista hiekka seulottiin 4 mm silmäkokoja olevalla käsiseulalla. Seulan käyttö mahdollisti nopealla tahdilla tapahtuvan ja tarkan kuoppien kaivamisen. Esihistoriallisten kohteiden etsimisen yhteydessä testipistoja kaivettiin kaikkiaan kolmisen sataa. Tehdyt koepistot mitattiin GPS-paikantimella. Lista löydöttömistä koepistoista on inventointiraportin lopussa (Liite 3). Tämä sisältää pääosan koekuopista kahta ensimmäistä päivää lukuun ottamatta.

Inventoinnin tuloksista

Inventoinnissa löydettiin 15 uutta esihistoriallista, so. kivi- ja/tai varhaismetallikautista löytö/asuinpaikkaa. Lisäksi dokumentoitiin parikymmentä historiallisen ajan kohdetta. Suurin osa näistä on tervahautoja ja hiilimiiluja (Liitekartta 2). Joukossa on myös muutama melko nuori historiallisen ajan asuinpaikka, so. rakennusten kivijalkoja ja pihapiireihin liittyviä rakenteita. Lisäksi joukossa on yksi puolustusrakenne.

Inventoinnin jälkeen suojelualueelta tunnetaan yhteensä 20 esihistoriallista kohdetta. Useimmat vuonna 2007 löytyneistä paikoista vaikuttavat melko pienialaisilta joko topografian ja/tai kaivettujen koepistojen perusteella. Osassa paikoista asuinpaikan ympäristö rajaa paikkaa siten, ettei kyseessä voi olla kovin laaja asuinpaikka. Ääriesimerkki lienee Pesolansaareissa sijaitseva Haudanpohja 3:ksi ristitty kohde, jonka koko voi olla vain muutamia kymmeniä neliömetrejä.

Savonlinnan Hiekkaniemen kaltaisia paikkoja, joista tunnetaan useita asumuksen sijoja ja runsaasti eri aikakausien löytöjä, ei inventoinnissa tavattu. Pinta-alalla mitattuna laajin löytyneistä asuinpaikoista on Turponsaaren eteläpään Leviälahdessa oleva asuinpaikka-alue. Samoin Punkaharjun Iso-Porkalansaaren Mökinlahdella oleva asuinpaikka-alue on pitkä.

Kolmelta kohteelta löytyi kivikautisia asumuksen pohjia. Entuudestaan varmoja asumuksen pohjia tunnettiin suojelualueelta kahdesta paikasta (Hiekkaniemi ja Sourunlahti). Kolmessa nyt löytyneistä asumuksen pohjista tuli koepistosta kvartsi-iskosten ohella palanutta kvartssia ja palanutta luuta. Tämä viittaa siihen, että asumuksissa on ollut sisällä lämmitykseen ja ruoanvalmistukseen käytetty tulisija johon luuta ja kvartssia on päätyntä.

Historiallisen ajan kohteet olivat pääasiassa tervahautoja ja miiluja. Pienenäkin raapaisuna aikakauden muinaisjäännöksistä ne kertovat saariston elinkeinohistoriasta. Moni miiluista ja haudoista vaikuttaisi olevan ihmisten välittömän elinpiirin ulkopuolella. Tämä mahdollisesti kertoo tuotannosta ja sen määrästä, joka lienee alueella ollut selvästi kotitarvekäyttöä suurempaa.

Lopuksi

Nyt tehdyssä inventoinnissa tuli jälleen kerran todennettua tunnettu tilanne, että muinaisjäännösinventointi ei koskaan tule lopullisesti valmiiksi, eivätkä kohteet lopu inventoimalla. Pihlajavedellä monissa saarissa arkeologit eivät olleet aiemmin kiertäneet ja nämä olivat arkeologisesti mustia aukkoja. Ennestään tuntemattomien muinaisjäännösten löytyminen tällaisilta alueilta on helposti ymmärrettävissä. Näiden lisäksi myös saarista ja samoilta alueilta, joita oli jo aiemmin inventoitu, löytyi uusia kohteita. Selvimmin tästä kertoo Pesolansaaren kaakkoispään muinaisjäännöstilanne. Huolimatta siitä, että aluetta oli inventoitu sekä 1988 että viimeksi hiukan toistakymmentä vuotta sitten 1993-94, sieltä löytyi nyt tehdyssä inventoinnissa kuusi uutta esihistoriallista kohdetta. Tämän inventoinnin jälkeenkin alueelta on luultavasti löydettävissä uusia kohteita, sillä vain osa Pesolansaaren suojelualueesta oli mahdollista kammata jossain määrin tarkasti läpi. Esimerkiksi Purssinlammen luoteispuolella on pitkäkö koilliseen avautuva hiekkakangas, jolta ei tunneta toistaiseksi yhtään löytökohtaa. Monien muiden saarien kohdalla koekuoppia kaivettiin Pesolansaarta vähemmän ja osassa saarista ei käyty laisinkaan.

Esihistoriallisia kohteita lienee suojelualueella edelleen useita löytymättä. Nyt tehdyn inventoinnin pohjalta on mahdollista esittää, että moni näistä vielä löytymättömistä kivikautistyyppisistä asuinpaikoista on laajuudeltaan pieni. Tulevaisuudessa alueella lieneekin varauduttava runsaaseen koekuopitukseen mikäli sieltä mieli löytää uusia asuinpaikkoja. Historiallisen ajan kohteita

saaristossa vaikuttaisi olevan runsaasti ja helposti löydettävissä. Näitä kohteita saarista tulee jatkossakin löytymään kävelemällä saaria läpi.

Esihistorialliset kohteet



Savonlinna Enasalmi

Muinaisjäänöstyyppi: asuinpaikat

Alatyyppi: -

Laji: kiinteä muinaisjäänös

Ajoitus: kivi- ja/tai varhaismetallikautinen

Lukumäärä: 1

Rauhoitusluokkaehdotus: 2

Peruskartta:

Koordinaatit: p= 6844638, i=3603864, z= 82 m mpy

Koordinaattiselite: GPS

Aiemmat tutkimukset: -

Aiemmat löydöt: -

Inventointi 2007

Ajankohta: 30.10.2007

Läsnä: Esa Hertell ja Tommy Sjöblom

Löydöt: KM 36968:1-3

Lähikohteet:

-Esihistorialliset: Haudanpohja 1, Haudanpohja 2, Haudanpohja 3, Mitinhiekanniemi, Mitinhiekanniemi 2, Mitinhiekanniemi 3

-Historialliset: Väisälä 1, Väisälä 2

Kuvaus

Kohde sijaitsee Pesolansaaren eteläpäässä n. 19,2 km Olavinlinnasta eteläkaakkoon. Pesolansaaren eteläpäässä Mitinhiekanniemen ja Enasalmen välissä on etelään aukeava lahti. Kivikaudella lahden länsiosassa on ollut lisäksi pieni poukama. Kohde sijaitsee tämän poukaman länsirannalla n. 82 m mpy olevalla tasanteella.

Löytöpaikka sijaitsee n. 10 metriä leveän ja n. 50 metriä pitkän tasanteen itäosassa ja sen etureunassa kohdassa jossa rinne alkaa viettää alaspäin. Tasanteen länsipään poikki kulkee rantaan johtava tieura. Muinaisranta on avautunut paikalta kaakkoon.

Koekuopitimme kangasta eri korkeuksilla. Tasanteelta löysimme yhden kvartsi-iskoksen kaskaamisen tms. yhteydessä sekoittuneesta pintakerroksesta. Myöhemmin välittömästi tasanteen eteen rinteeseen tehdystä koepistosta löytyi kvartsi-iskoksia sekoittumattomasta maasta.

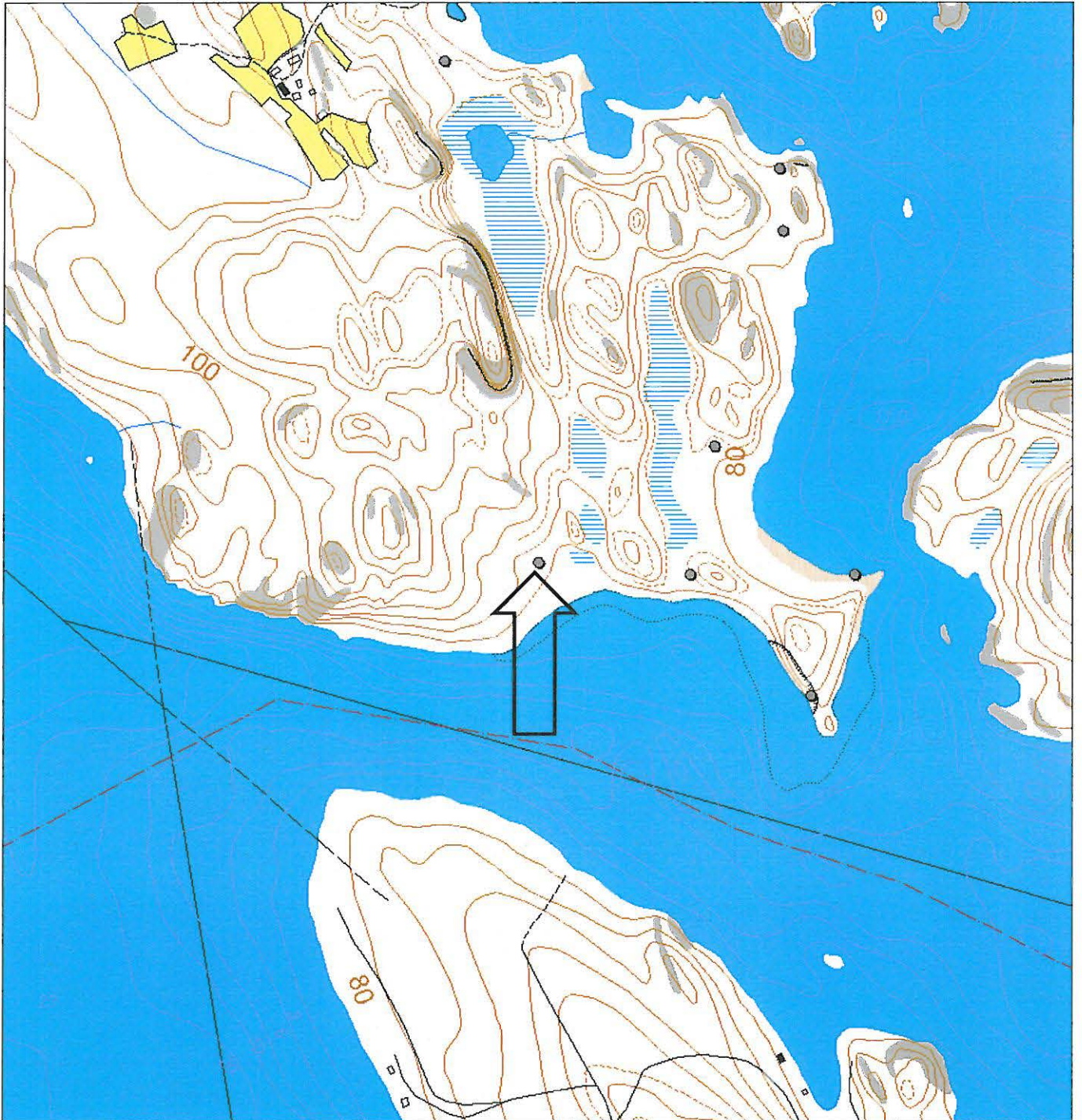
Maaperä paikalla on hienojakoista lähes kivetöntä hiekkaa. Löytöpaikan kohdalla ja sen kaakkoispuolella puusto on nuorta männikköä. Tasanteen päällä, so. löytöpaikan takana eli luoteispuolella puusto on koivikkoa.

1:10000



KARTTA
Savonlinna Enasalmi

© Metsähallitus 2007
© Maanmittauslaitos 1/MYY/07





Enasalmi

Kivikautinen asuinpaikka. Iskosten löytökohta (koepisto) on tasanteen etureunassa. Kuvattu lounaasta koilliseen.



Enasalmi

Kivikautinen asuinpaikka. Iskosten löytökohta (koepisto) on tasanteen etureunassa. Kuvattu koillisesta lounaaseen.

Savonlinna Haudanpohja 1

Muinaisjäänöstyyppi: asuinpaikat

Alatyyppi: -

Laji: kiinteä muinaisjäänös

Ajoitus: kivi- ja/tai varhaismetallikautinen

Lukumäärä: 1

Rauhoitusluokkaehdotus: 2

Peruskartta:

Koordinaatit: p= 6844810, i=3604136, z = 82,5 m mpy

Koordinaattiselite: GPS

Aiemmat tutkimukset: -

Aiemmat löydöt: -

Inventointi 2007

Ajankohta: 19.10.2007

Läsnä: Esa Hertell ja Tommy Sjöblom

Löydöt: KM 36969: 1-3

Lähikohteet:

-Esihistorialliset: Enasalmi, Haudanpohja 2, Haudanpohja 3, Mitinhiekanniemi, Mitinhiekanniemi 2, Mitinhiekanniemi 3

-Historialliset: Väisälä 1, Väisälä 2

Kuvaus

Kohde sijaitsee Pesolansaaren itäpäässä n. 18,9 km Olavinlinnasta eteläkaakkoon.

Mitinhiekanniemen pohjoispuolella on lahti, jonka länsiranta on tasaista hiekkapohjaista mäntykangasta. Lahden pohjoisosassa tasainen kangas loppuu mäen juurelle. Asuinpaikka sijaitsee mäen juurella muinaisen lahden luoteispohjukassa olevalla rantatasanteella.

Kaivoimme tasanteelle 5 koepistoa, joista yhdestä tuli löytöinä keramiikkaa, piitä ja palanutta luuta. Lähimmät tyhjät pistot sijaitsivat lännessä n. 12 metrin, idässä n. 8 metrin, ja pohjoispuolella n. 7 metrin päässä.

Löytökohdan itä/koillispuolella nousee välittömästi hiekkamäki. Samoin länsi/lounaispuolella on ympäristöään korkeampi hiekkakumpare. Noin 8 metriä löydöllisen koepiston takana, so. pohjoisluoteessa, sijaitsee suppa. 2 metriä löydöllisen koepiston itäpuolella kulkee metsäkoneen ura rantaan.

Löytöpaikan kohdalla ranta on avautunut eteläkaakkoon. Paikan itäpuolella on havaittavissa muinaisrantatörmä, mutta löytöpaikan kohdalla ja siitä länteen törmä muuttuu loivasti viettäväksi rinteeksi.

Maaperä paikalla on hiekkaa ja puusto männikköä.

1:10000





KARTTA

Savonlinna Haudanpohja 1

© Metsähallitus 2007

© Maanmittauslaitos 1/MYY/07





Haudanpohja 1

Asuinpaikka vaikuttaa pienialaiselta. Ainoat löydöt tulivat kuvan keskellä olevasta koepistosta. Alemmassa kuvassa tämä on merkitty pystysuoralla nuolella ja löydöttömät koepistot vaakanuolilla. Kuvan oikeassa laidassa näkyy asuinpaikan takana olevan supan reuna mustalla katkoviivalla.

Savonlinna Haudanpohja 2

Muinaisjäänöstyyppi: asuinpaikat

Alatyyppi: -

Laji: kiinteä muinaisjäänös

Ajoitus: kivi- ja/tai varhaismetallikautinen

Lukumäärä: 1

Rauhoitusluokkaehdotus: 2

Peruskartta:

Koordinaatit: p=6845157, i=3604246, z = 82 m mpy

Koordinaattiselite: GPS

Aiemmat tutkimukset: -

Aiemmat löydöt: -

Inventointi 2007

Ajankohta: 17.10.2007

Läsnä: Esa Hertell ja Tommy Sjöblom

Löydöt: KM 36970:1-4

Lähikohteet:

-Esihistorialliset: Enasalmi, Haudanpohja 1, Haudanpohja 3, Mitinhiekanniemi, Mitinhiekanniemi 2, Mitinhiekanniemi 3

-Historialliset: Väisälä 1, Väisälä 2

Kuvaus

Kohde sijaitsee Pesolansaaren itäpäässä n. 18,7 km Olavinlinnasta eteläkaakkoon. Pesolansaaren itäpuolella on Kissaluoto. Asuinpaikka sijaitsee tästä n. 200 metriä länsilounaaseen Pesolansaarella olleen muinaislahden luoteisrannalla. Asuinpaikkaa suojaa koillisessa, lounaassa ja lännessä mäki. Ranta on avautunut eteläkaakkoon

Kankaan koillisosassa jyrkän rantatörmän päällä on kuoppa, so. miilu tms. (GPS-koordinaatit: 6845149; 3604258). Kuopan halkaisija on n. 3 metriä ja syvyys n. 0,4 metriä. Kuopan pohjalle tehdyssä koepistossa oli n 60 cm paksu kerros voimakas mustanharmaa nokimaakerros. Koepistosta löytyi kaksi palanutta kvartssia, kvartsi-iskos ja palanut luu.

Kuopasta n. 15 m luoteeseen ylemmän rantatörmän päältä löytyi koepistosta asbestisekoitteista keramiikkaa ja toisesta pistosta kvartsi-iskos. Löytöjen perusteella kivikautisia asuinpaikkalöytöjä saattaa olla ainakin kahdella eri rantatasolla.


Maaperä paikalla on hiekkaa ja puusto mäntyä.

1:10000



KARTTA
Savonlinna Haudanpohja 2

© Metsähallitus 2007
© Maanmittauslaitos 1/MYY/07





Haudanpohja 2

Etualan koepistosta löytyi keramiikkaa. Taempana Tommy Sjöblom kaivaa koepistoa alemman törmän päällä olevaan kuoppaan. Taustalla näkyy Niskonsaari. Kuvaussuunta luoteesta kaakkoon.

Savonlinna Haudanpohja 3

Muinaisjäänöstyyppi: asuinpaikat

Alatyyppi: -

Laji: kiinteä muinaisjäänös

Ajoitus: kivi- ja/tai varhaismetallikautinen

Lukumäärä: 1

Rauhoitusluokkaehdotus: 2

Peruskartta:

Koordinaatit: p=6845257, i=3604240, z = 82 m mpy

Koordinaattiselite: GPS

Aiemmat tutkimukset: -

Aiemmat löydöt: -

Inventointi 2007

Ajankohta: 1.11.2007

Läsnä: Esa Hertell

Löydöt: KM 36971

Lähikohteet:

-Esihistorialliset: Enasalmi, Haudanpohja 1, Haudanpohja 2, Mitinhiekanniemi, Mitinhiekanniemi 2, Mitinhiekanniemi 3

-Historialliset: Väisälä 1, Väisälä 2

Kuvaus

Kohde sijaitsee Pesolansaaren koilliskulmassa n. 18,6 km Olavinlinnasta eteläkaakkoon. Pesolansaaren itäpuolella on Kissaluoto. Asuinpaikka sijaitsee tästä n. 200 m länsiluoteeseen.

Löytökohta sijaitsee kahden kallion välissä olevan supan pohjoisreunassa pienellä tasanteella. Ranta aukeaa paikalla pohjoiseen.

Tein paikalle koepiston josta löytyi palanutta luuta useita fragmentteja. Koepistosta eteläkaakkoon supan edestä kulkee metsäkoneen ajoura n. 2,5 metrin päässä.

Maaperä paikalla on kivetöntä hiekkaa. Puusto on nuorta männikköä.


Topografian perusteella paikka on hyvin pienialainen, laajuudeltaan mahdollisesti vain kymmeniä neliömetrejä.

1:10000



KARTTA
Savonlinna Haudanpohja 3

© Metsähallitus 2007
© Maanmittauslaitos 1/MYY/07



Haudanpohja 3

Kahden kallion välissä olevan supan etualalle
tehdystä koepistosta löytyi palanutta luuta.
Kuvattu pohjoisesta etelään.



Näkymä järvelle. Kuvattu etelästä pohjoiseen.

Savonlinna Kankaissaari 1

Muinaisjäännostyyppi: asuinpaikat

Alatyyppi: -

Laji: kiinteä muinaisjäänös

Ajoitus: kivi- ja/tai varhaismetallikautinen

Lukumäärä: 1

Rauhoitusluokkaehdotus: 2

Peruskartta:

Koordinaatit: p=6848321, i=3596425, z = 81 m mpy

Koordinaattiselite: GPS

Aiemmat tutkimukset: -

Aiemmat löydöt: -

Inventointi 2007

Ajankohta: 29.10 ja 30.10.2007

Löytäjä: Esa Hertell

Löydöt: KM 36965:1-2

Lähikohteet:

-Esihistorialliset: -

-Historialliset: Kankaissaari 2, Hoikkasaaret

Kuvaus

Kohde sijaitsee Kankaissaaren pohjoisosassa Olavinlinnasta n. 15,6 km etelälounaaseen n. 80 m mpy. Kankaissaaren itäpuolella on Kortelahti. Aiemmin paikalla on ollut salmi, joka on yhdistänyt Kortelahden saaren länsipuolelle olevaan Laajalahteen. Asuinpaikka on sijainnut salmen pohjoispuolella pienessä etelään päin suuntautuvassa niemessä. Löytöpaikka on loivasti viettävässä rinteessä, joka laskee etelään ja jonka pohjoispuolella on matala mäki.

Tein paikalle kaksi koepistoa. Niemen kärkeen tehty koepisto oli löydötön. Tämän itäpuolelle tehdystä koepistosta löytyi kvartsi-iskoksia ja palanutta luuta. Maaperä paikalla on kivistä hiekkaa. Kivien joukossa on kiviä aina nyrkinkokoiseen asti.

Löytöpaikalla puusto on nuorta mäntymetsää. Kohdan pohjois- ja länsipuolella n. 10 metrin päässä puusto on varttuneempaa mäntymetsää. Itäpuolella n. 15-20 metrin päässä on nuorta koivikkoa ja lehtimetsää.

Topografian perusteella asuinpaikka vaikuttaa pienialaiselta.

1:10000



KARTTA
Savonlinna Kankaissaari 1

© Metsähallitus 2007
© Maanmittauslaitos 1/MYY/07





Kankaissaari

Koepisto kuvan keskellä rinteessä repun ja seulan välissä nuolen alapuolella. Löytöinä kuopasta tuli kvartsi-iskoksia ja palanutta luuta.

Savonlinna Kankaissalmi

Muinaisjäänöstyyppi: Kvartsilöytöpaikka

Alatyyppi: -

Laji: kiinteä muinaisjäänös

Ajoitus: kivi- ja/tai varhaismetallikautinen

Lukumäärä: 1

Rauhoitusluokkaehdotus: 2

Peruskartta:

Koordinaatit: p=6855392, i=3602522, z = 82 m mpy

Koordinaattiselite: GPS

Aiemmat tutkimukset: -

Aiemmat löydöt: -

Inventointi 2007

Ajankohta: 24.10.2007

Löytöjä: Esa Hertell ja Piritta Häkälä

Löydöt: KM 36964

Lähikohteet:

-Esihistorialliset: Iso-Kankainen

-Historialliset: Haapasalmi 1, Haapasalmi 2, Haapasalmi 3

Kuvaus

Kohde sijaitsee Iso-Kankainen saaren kaakkoisosassa n. 8,5 km Olavinlinnasta eteläkaakkoon. Iso-Kankaisen itäpuolella on Pikku-Kankainen ja näiden välissä on Kankaissalmi. Iso-Kankaisen itään työntyvä niemi muodostaa salmeen suojaisan lahden. Löytöpaikka sijaitsee lähellä lahden pohjukkaa niemen etelärannalla hiekkaisen sedimentin alueella n. 82 metrin korkeudessa.


Paikalle tehdystä koepistosta löytyi kvartsi ja runsaasti hiiltä. Koepiston laajenuksesta löytyi kaksi kvartsia lisää. Koepiston koko laajenuksineen oli alle 0,5 m². Muista paikalle tehdyistä koepistoista ei tullut löytöjä. Lähimmät koepistot tehtiin saman muinaisrannan päälle itäpuolelle 12 m päähän ja länsipuolelle 15 metrin päähän. Saman törmän päälle koekuopan lounaispuolelle tehtiin pisto kolmen metrin päähän. Maaperä löytöjen kohdalla on hienoa kivetöntä hiekkaa. Kasvillisuus on kangasmetsää.

1:10000



KARTTA
Savonlinna Kankaissalmi

© Metsähallitus 2007
© Maanmittauslaitos 1/MYY/07





Kankaissalmi

Piritta Häkälä seuloa maata löytöpaikalla. Kankaissalmen toisella puolella näkyy Pikku-Kankainen.

Savonlinna Kortelahti 1

Muinaisjäännöstyyppi: asuinpaikat

Alatyyppi: -

Laji: kiinteä muinaisjäännös

Ajoitus: kivi- ja/tai varhaismetallikautinen

Lukumäärä: 1

Rauhoitusluokkaehdotus: 2

Peruskartta:

Koordinaatit: p=6852898, i=3602477, z = 82 m mpy

Koordinaattiselite: GPS

Aiemmat tutkimukset: -

Aiemmat löydöt: -

Inventointi 2007

Ajankohta: 18.10.2007

Läsnä: Esa Hertell ja Tommy Sjöblom

Löydöt: KM 36975

Lähi kohteet:

-Esihistorialliset: Kortelahti 2, Leviälahti

-Historialliset: Kortelahti 3, Kortelahti 4, Kätkytkivenmäki

Kuvaus

Kohde sijaitsee Olavinlinnasta 10,9 km eteläkaakkoon Turponsaaren itäpuolella olevassa Kortelahdessa. Kortelahti on ollut kivikaudella aiempaa pitempi lahti ja ulottunut saaren länsipuolella olevan harjun juurelle. Tämän muinaislahden lounaisrannalta harjun juurelta löytyi tuulenskaaton tehdystä koepistosta runsaasti palanutta luuta. Luuta jäi myös maahan piston ympärille. Tuulenskaato oli kuorinut paikalta lähinnä turpeen ja jättänyt mineraalimaan paikalleen. Luulöydöt tulivat mineraalimaasta n. 30 cm syvyyteen asti. Maa vaikutti likamaalta.

Kankaalle tehtiin useita koepistoja, mutta näistä ei löydetty muita merkkejä kivikautisesta asuinpaikasta. Lähimmät pistot tuulenskaadon ympärille tehtiin 3, 7 ja 10 metrin päähän eri puolille.

Maaperä paikalla on hiekkaa jossa on joukossa kiviä. Puusto on harvaa männikköä.

1:10000



KARTTA
Savonlinna Korttelahti 1

© Metsähallitus 2007
© Maanmittauslaitos 1/MYY/07





Kortelahti 1

Löytöpaikka on kuvassa vasemmalla näkyvä tuulenskaato. Tommi Sjöblom seuroo löytöpaikan viereen kaivettua koepistoa.



Kortelahti 1

Löytöpaikka. Tuulenskaatoon tehty ja täytetty lapionpisto on lapion juurella.

Savonlinna Kortelahti 2

Muinaisjäännöstyyppi: asuinpaikat

Alatyyppi: -

Laji: kiinteä muinaisjäännös

Ajoitus: varhaismetallikautinen

Lukumäärä: 1

Rauhoitusluokkaehdotus: 2

Peruskartta:

Koordinaatit: p=6853016, i=3602600, z = 79 m mpy

Koordinaattiselite: GPS

Aiemmat tutkimukset: -

Aiemmat löydöt: -

Inventointi 2007

Ajankohta: 18.10.2007 ja 1.11.2007

Läsnä: Esa Hertell ja Tommy Sjöblom

Löydöt: KM 36976:1-4

Lähikohteet:

-Esihistorialliset: Kortelahti 1, Leviälahti

-Historialliset: Kortelahti 3, Kortelahti 4, Kätkytkivenmäki

Kuvaus

Kohde sijaitsee Olavinlinnasta 10,6 km eteläkaakkoon Turponsaaren itäpuolella olevan Kortelahden pohjoisrannalla n. 79 m mpy. Alue on loivasti viettävää hiekkakangasta, joka avautuu kaakkoon.

Kortelahden pohjoisrannan koekuopituksessa löytyi yksi kvartsi-iskos. Myöhemmin paikalle tehdystä koepistosta löytyi keramiikkaa. Maaperä paikalla on hienojakoista hiekkaa, joka sisältää kiviä aina nyrkinkokoiseen asti.

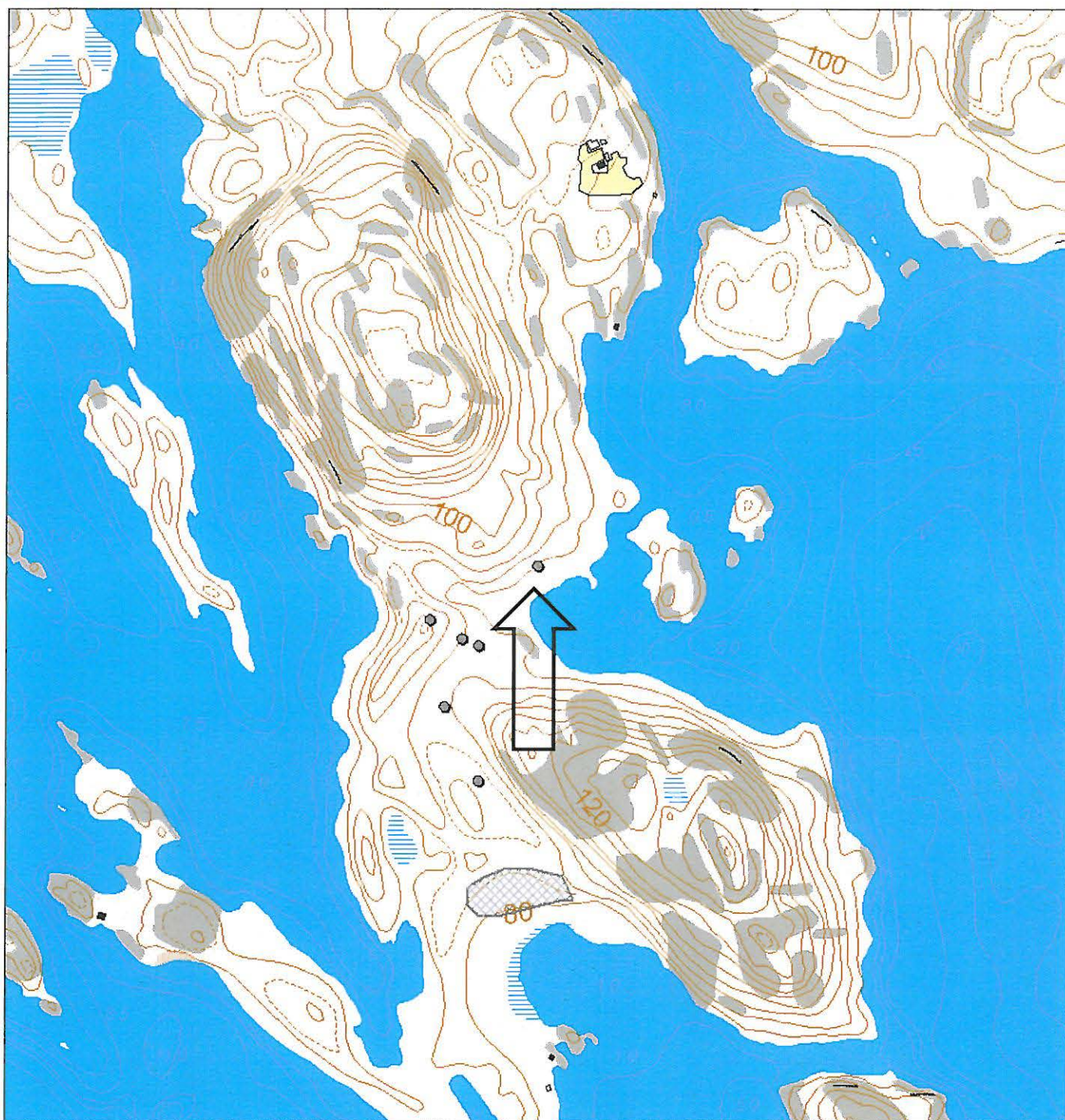
Keramiikan löytöpaikalla puusto on varttunutta männikköä ja aluskasvillisuus sammalta ja varpuja. Rannan puolella, so. eteläpuolella, noin 10 metrin päässä kasvaa lehtipuumetsää, koivua ja leppiä. Aluskasvillisuus on heinää ja saniaisia. Noin 10-15 metriä keramiikan löytöpaikan pohjoispuolella alkaa nousta mäki.

1:10000



KARTTA
Savonlinna Korttelahti 2

© Metsähallitus 2007
© Maanmittauslaitos 1/MYY/07





Kortelahti 2

Asuinpaikkarinne viettää tasaisesti kohti järveä. ST-keramiikan löytöpaikka on nuolen alla lapion kohdalla. Kuvattu pohjoisesta etelään.

Savonlinna Leviälahti

Muinaisjäännöstyppi: asuinpaikat

Alatyyppi: asumuspainanne

Laji: kiinteä muinaisjäänös

Ajoitus: kivi- ja/tai varhaismetallikautinen

Lukumäärä: 1

Rauhoitusluokkaehdotus: 2

Peruskartta:

Koordinaatit: p=6852467, i=3602497, z = 82 m mpy

Koordinaattiselite:

Aiemmat tutkimukset: -

Aiemmat löydöt: -

Inventointi 2007

Ajankohta: 11.10.2007 ja 31.10.2007

Läsnä: Esa Hertell ja Tommy Sjöblom

Löydöt: KM 36974:1-6

Lähikohteet:

-Esihistorialliset: Kortelahti 1, Kortelahti 2

-Historialliset: Kortelahti 3, Kortelahti 4, Kätkytkivenmäki

Kuvaus

Kohde sijaitsee Olavinlinnasta 11,2 km eteläkaakkoon Turponsaaren eteläpäässä olevassa Leviälähdessä. Asuinpaikka-alue on etelään aukeavaa kangasta. Lahden pohjukassa ja luoteisrannalla on asuinpaikka-alueita. Idän puolella kohdetta rajaa korkea kallioinen mäki.

Koepistoista tuli kvartsilöytöjä pitkältä matkalta ja koko kangas vaikuttaa potentiaaliselta asuinpaikka-alueelta. Lahden pohjukan luoteisosassa on muinaisrannan päällä asumuspainanne. Tarkemmassa kartoituksessa alueelta lienee mahdollista löytää useampikin asumuksen pohjia.

Kankaan alemmilla muinaisrantakorkeuksilla on useita eriaikaisia rantavalleja ja maasto on kumpuilevaa. Ylempänä on selvempiä rantatörmäjä ja tasaisia alueita. Alueen maaperä vaihtelee kivikkoisesta hiekasta kivettömään hiekkaan. Tehtyjen koepistojen perusteella idässä maaperä vaikuttaa kiviseltä, mutta muuttuu hienojakoisemmaksi länteen päin so. muinaislahden pohjukkaa kohti tultaessa.

Asumuspainanne sijaitsee muinaisrantatörmän päällä. Painanne on kaivettu loivaan rinteeseen ja sen takaosa on siten syvämpi ja selvempi kuin etuosa. Painanteen muoto lienee nelikulmainen ja halkaisija noin 6 metriä. Painanteeseen tehdystä koepistosta löytyi kvartsi-iskoksia, palanutta kvartsia ja palanutta luuta. Löytökerros oli melko ohut, noin 20-30 cm, ja tämän alta tuli esiin pohjasora. Painanteen länsipuolella saman törmän päällä noin 6,5 metrin päässä painanteen vallista on pienempi noin 2-3 metriä halkaisijaltaan oleva kuoppa. Kyseessä saattaa olla varasto- tms. kuoppa, joita tavataan asumuspainanteiden yhteydessä.

1:10000



KARTTA
Savonlinna Leviälahti

© Metsähallitus 2007
© Maanmittauslaitos 1/MYY/07





Leviälahti

Etualalla muinaisen rantatörmän päällä sijaitseva asumuspainanne. Taustalla hämöttää Leviälahti. Maahan kaivetun asumuksen sija näkyy kuvassa loivana painauman pinnanmuodoissa. Alemmassa kuvassa asumuksen kohta merkittynä kaavamaisesti. Asuinpaikka-alue jatkuu kuvan vasemman reunan ulkopuolelle.

Savonlinna Mitinhiekanniemi 2

Muinaisjäännöstyyppi: asuinpaikat

Alatyyppi: -

Laji: kvartsilöytöpaikka

Ajoitus: kivi- ja/tai varhaismetallikautinen

Lukumäärä: 1

Rauhoitusluokkaehdotus: 2

Peruskartta:

Koordinaatit: p=6844604, i=3604362, z = 76 m mpy

Koordinaattiselite: GPS

Aiemmat tutkimukset: -

Aiemmat löydöt: -

Inventointi 2007

Ajankohta: 17.10.2007

Läsnä: Esa Hertell ja Tommy Sjöblom

Löydöt: KM 36972 (kvartsi-iskoksia)

Lähikohteet:

-Esihistorialliset: Enasalmi, Haudanpohja 1, Haudanpohja 2, Haudanpohja 3, Mitinhiekanniemi, Mitinhiekanniemi 3

-Historialliset: Väisälä 1, Väisälä 2

Kuvaus

Kohde sijaitsee n. 19,1 km Olavinlinnasta eteläkaakkoon Pesolansaaren kaakkoispäässä Mitinhiekanniemen pohjoisrannalla. Nykyisen retkisataman kohdalta rantavedestä ja rannalta löytyi kvartsi-iskoksia. Kvartseja on rannassa niemen kärjestä luoteeseen n. 30-40 metrin matkalla alueella, jossa rantasedimentti sisältää hiekan lisäksi karkeampaa ainesta.

Koekuopitimme Mitinhiekanniemen pohjoisrannalla muinaisrantoja. Koepistoista ei tullut löytöjä. Kvartsien alkuperä rantavedessä ja rantahietikolla jäi epäselväksi. Luultavasti paikalla lienee ollut joko mesoliittinen tai nuorempi kivikautinen asuinpaikka, joka on huuhtoutunut veteen eroosion vaikutuksesta.

1:10000




KARTTA

Savonlinna Mitinhiekanniemi 2

© Metsähallitus 2007

© Maanmittauslaitos 1/MYY/07





Mitinhiäkanniemi 2

Nykyisen retkisataman rantahietikolta löytyi kvartsi-iskoksia.

Savonlinna Mitinhiekanniemi 3

Muinaisjäänöstyyppi: asuinpaikat

Alatyyppi: asumuspainanne

Laji: kiinteä muinaisjäänös

Ajoitus: kivi- ja/tai varhaismetallikautinen

Lukumäärä: 1

Rauhoitusluokkaehdotus: 2

Peruskartta:

Koordinaatit: p=6844604, i=3604097, z = 82 m mpy

Koordinaattiselite: GPS

Aiemmat tutkimukset: -

Aiemmat löydöt: -

Inventointi 2007

Ajankohta: 31.10.2007

Läsnä: Esa Hertell

Löydöt: KM 36973:1-3 (saviastian paloja, kvartsi-iskoksia ja palanutta luuta)

Lähikohteet:

-Esihistorialliset: Enasalmi, Haudanpohja 1, Haudanpohja 2, Haudanpohja 3, Mitinhiekanniemi, Mitinhiekanniemi 2

-Historialliset: Väisälä 1, Väisälä 2

Kuvaus

Kohde sijaitsee n. 19,1 km Olavinlinnasta eteläkaakkoon Pesolansaaren eteläpäässä.

Mitinhiekanniemen ja Enasalmen välissä on etelään aukeava lahti. Lahden keskiosassa on kahden hiekkaisen mäen välissä tasanne, jolla kivikautinen asuinpaikka sijaitsee. Pohjoisen puolelta aluetta rajaa suo.

Tasanteella on kivikautinen asumuksen pohja, joka näkyy painanteena maastossa. Asumuspainanne on muodoltaan pyöreähkö ja sen halkaisija on noin 6 metriä. Nykyinen rantatörmä sijaitsee 14 metriä painanteen eteläpuolella. 18 metriä painanteesta länteen on kannaksen poikki kaivettu oja, joka johtaa suosta järveen.

Painanteeseen kaivetusta koepistosta löytyi keramiikkaa, palanutta kvartsia, kvartsi-iskoksia ja palanutta luuta. Löytökerroksen paksuus oli noin 40 cm. Tässä syvyydessä kuopan reunassa tuli esiin n. 10 cm mittainen hiili, joka jäi osin paikalleen.

Tasanteen länsipuolelle lähemmäs ojaa ja alemmalle korkeustasolle kaivetusta koepistosta ei tullut löytöjä. Myöskään nykyisessä rantatörmässä painanteen eteläpuolella ei ollut havaittavissa löytöjä.

Maaperä paikalla on hienojakoista hiekkaa, joka sisältää pieniä kiviä. Kasvillisuus on mäntymetsää. Aluskasvillisuus paikalla on pääasiassa sammalta ja varpuja, mutta painanteessa ja tasanteella kasvaa osin myös heinää.

1:10000




KARTTA

Savonlinna Mitinhiekanniemi 3

© Metsähallitus 2007

© Maanmittauslaitos 1/MYY/07





Mitinhiekanniemi 3

Kivikautiseen asumukseen pohjaan, asumuspainanteeseen, tehdystä koepistosta löytyi keramiikkaa, palanutta luuta ja kvartssia. Veden takana häämöttää Punkaharjun Saukonsaaren Enoniemi.

Punkaharju Mökinlahti

Muinaisjäännöstyyppi: asuinpaikat

Alatyyppi: asumuspainanteet

Laji: kiinteä muinaisjäännös

Ajoitus: kivi ja/tai varhaismetallikautinen

Lukumäärä: 1

Rauhoitusluokkaehdotus: 2

Peruskartta:

Koordinaatit: p=6838073, i=3611430, z = 82,5 m mpy

Koordinaattiselite: GPS

Aiemmat tutkimukset: -

Aiemmat löydöt: -

Inventointi 2007

Ajankohta: 26.10.2007

Läsnä: Esa Hertell

Löydöt: KM 36978:1-7 (saviastian paloja, kvartsiesine, kvartsi-iskoksia & palanutta luuta)

Lähikohteet:

-Esihistorialliset: Sourunlahti, Sourunniemi

-Historialliset: Mökinlahti 2

Kuvaus

Kohde sijaitsee Punkaharjun kirkolta 21,2 km lounaaseen Porkalansalon koillispuolella olevan Iso Porkalansaaren etelä- ja lounaisosassa.

Saaren rantaa kiertää korkea muinaisrantatörmä, jonka päällä asuinpaikka-alue on. Havaintopaikkoja asuinpaikasta on kolme. Näistä kaksi on asumuspainanteita ja yksi kvartsin löytöpaikka. Välimatka painanteelta toiselle on n 60 metriä ja lähemmältä painanteelta kvartsin löytöpaikkaan noin 100 metriä.

Yksi painanne sijaitsee muinaissaaren eteläisimmässä kärjessä olevan niemen itäreunalla. Kohdan muinaisranta avautuu kaakkoon. Painanteen halkaisija on noin 6 metriä ja muoto pyöreä. Painanteeseen tehdystä koepistosta löytyi keramiikkaa, kvartsia ja palanutta luuta. Maaperä paikalla on kivetöntä hienojakoista hiekkaa. Noin 35 cm syvyydessä kuopan reunassa tuli vastaan litteähkö noin 5 cm paksu ja 30 cm pitkä kivi, jonka jätin paikalleen. Kiven alapuolella pohjamaassa n. 40-50 syvyydessä oli havaittavissa harmaata nokista likamaata. Puusto paikalla on mäntyvaltaista. Paikalla on myös kuusia, koivuja ja muita lehtipuita. Aluskasvillisuus sisältää rahkasammalta, saniaisia ja heinää. Maastoon on kaadettu ja jätetty puuta lahoppuiksi.

Toinen painanne sijaitsee ensimmäisestä painanteesta n. 60 metriä luoteeseen Mökinlahden puolella. Ranta avautuu paikalla länsilounaaseen. Rantatasanne on paikalla noin 12-13 metriä leveä. Painaumasta noin 10 metriä pohjoiseen on tervahauta. Tein painanteeseen koepiston josta löytyi kvartsi-iskos. Maaperä kuopassa oli osin soraista. Tämän lisäksi tein toisen piston, josta myös löytyi pieni kvartsi-iskos. Toisessa pistossa maaperä oli hienojakoisempaa kuin edellisessä. Koepistoissa ei ollut havaittavia kulttuurivärytyksiä. Koepistojen väli oli noin 2 metriä. Paikan puusto koostuu männyistä, kuusista, pienistä lehtipuista ja katajista. Aluskasvillisuus on sammalta ja varpuja. Paikalle on myös kaadettu puuta lahoppuiksi.

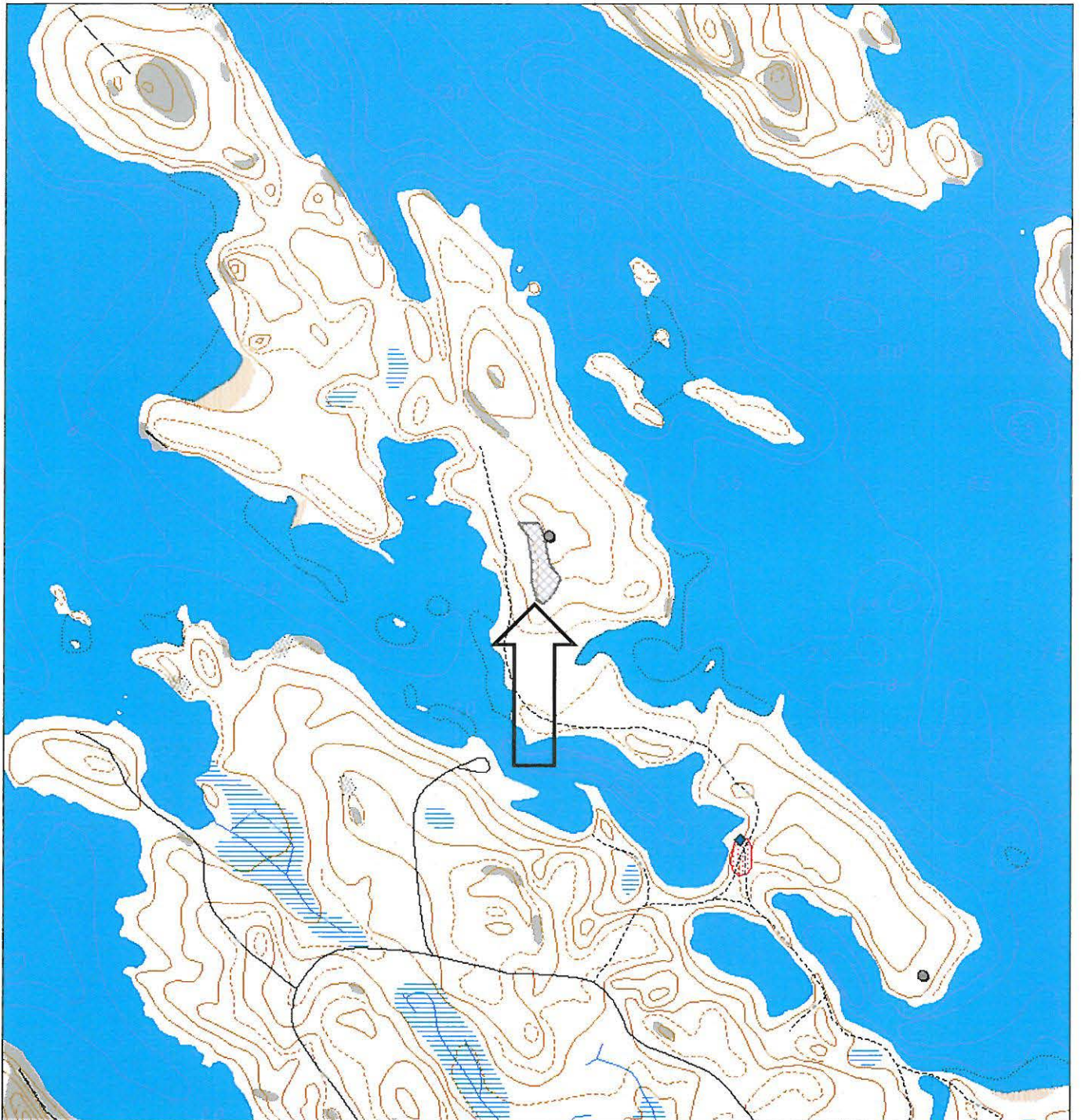
Kvartsin löytöpaikka on jälkimmäisestä painanteesta noin 100 pohjoisluoteeseen pienessä muinaisniemessä. Paikan korkeus on suurin piirtein sama kuin painanteillakin. Paikalla ei ole törmää eikä tasannetta vaan maasto viettää loivasti alaspäin. Itäpuolella on vanhempi rantatörmä. Niemeen tehdystä koepistosta löytyi yksi kvartsi-iskos.

1:10000



KARTTA
Punkaharju Mökinlahti 1

© Metsähallitus 2007
© Maanmittauslaitos 1/MYY/07





Mökinlahti

Asumuspainanne (nro 1). Koepistosta löytyi kvartssia ja palanutta luuta. Alemmassa kuvassa asumuksen sija esitetty kaavamaisesti.

Savonlinna Pääskyniemi 1

Muinaisjäänöstyyppi: asuinpaikat

Alatyyppi: -

Laji: kiinteä muinajäänös

Ajoitus: kivi- ja/tai varhaismetallikautinen

Lukumäärä: 1

Rauhoitusluokkaehdotus: 2

Peruskartta:

Koordinaatit: p=6846843, i=3604499, z = 82,5 m mpy

Koordinaattiselite: GPS

Aiemmat tutkimukset: -

Aiemmat löydöt: -

Inventointi 2007

Ajankohta: 22.10.2007

Läsnä: Esa Hertell

Löydöt: KM 36966

Lähikohteet:

-Esihistorialliset: Pääskyniemi 2, Kongontaipale

-Historialliset: Pääskyniemi 3, Pakarniemi

Kuvaus

Kohde sijaitsee Olavinlinnasta n. 17,0 km eteläkaakkoon Kongonsaaren luoteisosassa olevassa Pääskyniemessä. Niemen eteläpuolella on laajahko tasainen kangas, Kongontaipale, jolta tunnetaan kivikautinen asuinpaikka. Pääskyniemi 1 asuinpaikka sijaitsee tämän kankaan ja pohjois-eteläsuuntaisen harjanteen länsipuolella pienessä kahden harjanteen väliin jäävässä taskussa. Harjanteiden välissä on loivasti viettävä rinne jonka alaosassa nykyisellä rannalla on retkikatama ja tulipaikka. Rinteen yläosassa on tasanne, jolla asuinpaikka sijaitsee. Tasanne rajautuu pohjoisessa laajaan suppaan, idässä ja lännessä harjanteisiin. Paikka avautuu etelään päin.

Tein paikalle yhden koepisto, josta löytyi kvartsia. Maaperä on kivetöntä hiekkaa. Alemmas rinteeseen n. 18 metrin päähän tehty koepisto oli löydötön. Rinteessä maaperä on asuinpaikkatasannetta karkeampaa ainesta ja sisältää pieniä kiviä. Puusto alueella on nuorehkoa mäntymetsää.


Topografisin perustein asuinpaikka vaikuttaa pienialaiselta.

1:10000



KARTTA
Savonlinna Pääskyniemi 1

© Metsähallitus 2007
© Maanmittauslaitos 1/MYY/07





Pääskyniemi 1

Kivikautinen asuinpaikkatasanne kokonaisuudessaan. Kuvan vasemmassa laidassa näkyy asuinpaikkaa itäpuolella rajaava harjanne. Länsipuolen harjanne pilkottaa aavistuksenomaisesti esiin kuvan oikeasta laidasta. Koepistosta lapion kohdalta tasanteen keskeltä löytyi työstettyä kvartssia (nuoli). Kuvanottokohdan takana aukeaa laaja suppa. Kuvattu pohjoisesta etelään.

Savonlinna Pääskyniemi 2

Muinaisjäänöstyyppi: asuinpaikat

Alatyyppi: -

Laji: kiinteä muinaisjäänös

Ajoitus: kivi- ja/tai varhaismetallikautinen

Lukumäärä: 1

Rauhoitusluokkaehdotus: 2

Peruskartta:

Koordinaatit: p=6847146 i=3604470, z = 82 m mpy

Koordinaattiselite: GPS

Aiemmat tutkimukset: -

Aiemmat löydöt: -

Inventointi 2007

Ajankohta: 23.10.2007

Läsnä: Esa Hertell ja Piritta Häkälä

Löydöt: KM 36967:1-2

Lähikohteet:

-Esihistorialliset: Pääskyniemi 2, Kongontaipale

-Historialliset: Pääskyniemi 3, Pakarniemi

Kuvaus

Kohde sijaitsee Kongonsaaren luoteisosassa olevan Pääskyniemen pohjoisrannalla n. 16,8 km Olavinlinnasta eteläkaakkoon. Pääskyniemen pohjoisrannan kangas jakautuu kahteen kankaaseen joiden välissä on harjanne, so. Niilanniemi. Asuinpaikka sijaitsee itäisemmällä kankaalla. Niemen poikki kulkee tieura, jonka länsipuolelta n. 5 m päässä tieurasta, asuinpaikkalöydöt on saatu. Koekuopitimme kangasta eri rantatasoille, mutta ainoat löydöt saatiin em. kohdasta tieuran länsipuolelta. Maaperä on hiekkaa ja puusto mäntymetsää.

1:10000



KARTTA
Savonlinna Pääskyniemi 2

© Metsähallitus 2007
© Maanmittauslaitos 1/MYY/07





Pääskyniemi 2

Asuinpaikka sijaitsee tien oikealla puolella rinteen puolivälissä. Kuva pohjoisesta etelään.



Pääskyniemi 2

Uusi asuinpaikka on löytynyt! Asuinpaikan löytäjä Piritta Häkälä nojailee lapioonsa.



Pääskyniemi 2

Löydöt tulivat kuvan keskellä olevasta koepistosta ja sen laajennuksesta (nuoli). Lapioiden kohdalla olevista pohjois- ja eteläpuolelle tehdyistä koepistoista ei tullut löytöjä.



Pääskyniemi 2

Asuinpaikka tien vasemmalla puolella kuvan keskellä. Kuva etelästä pohjoiseen.

Punkaharju Sourunniemi

Muinaisjännöstyyppi: asuinpaikat

Alatyyppi: -

Laji: kiinteä muinaisjännös

Ajoitus: kivi ja/tai varhaismetallikautinen

Lukumäärä: 1

Rauhoitusluokkaehdotus: 2

Peruskartta:

Koordinaatit: p=6837463, i=3612036, z = 80 m mpy

Koordinaattiselite: GPS

Aiemmat tutkimukset: -

Aiemmat löydöt: -

Inventointi 2007

Ajankohta: 25.10.2007

Läsnä: Esa Hertell

Löydöt: KM 36977:1-2 (kvartsi-iskoksia ja palanutta luuta)

Lähikohteet:

-Esihistorialliset: Mökinlahti 1, Sourunlahti

-Historialliset: Mökinlahti 2

Kuvaus

Kohde sijaitsee Punkaharjun kirkolta 21,0 km lounaaseen Porkalansalon koillispuolella olevan Sourunniemen eteläpäässä. Sourunniemen etelä- ja kaakkoispäässä on useita muinaisrantatasoja. Kaivoin alueelle 12 koepistoa ja vain yhdestä tuli löytöjä.

Löytökohta sijaitsee eteläisimmän niemenkärjen itäreunalla pienellä tasanteella. Paikan korkeus on yli 80 m mpy. Ranta on avautunut paikalta itäkaakkoon. Noin 10 metriä koepiston pohjoispuolella on iso noin 1 metrin korkuinen rantatörmä. Maaperä paikalla on hienojakoista kivetöntä hiekkaa ja puusto harvahkoa mäntymetsää. Koepistosta löytyi kvartsia ja palanut luu. Lisäksi kuopassa oli havaittavissa likamaata.


1:10000



KARTTA
Punkaharju Sourunniemi

© Metsähallitus 2007
© Maanmittauslaitos 1/MYY/07





Sourunniemi


Sourunniemestä löytyi pieni asuinpaikka. Kuvassa asuinpaikan sijainti on merkitty nuolella. Kuvattu pohjoiseen päin.



Sourunniemi

Etualan koepistosta löytyi kvartsia ja palanutta luuta. Veden takana kuvan vasemmalla puolella on Siikaniemi.

Historialliset kohteet



Savonlinna Haapasalmi 1

Muinaisjäänöstyyppi: työ- ja valmistuspaikat
Alatyyppi: -
Laji: kiinteä muinaisjäänös
Ajoitus: historiallinen
Lukumäärä: 1
Rauhoitusluokkaehdotus: 2
Peruskartta:
Koordinaatit: p=6855239, i=3601614, z = 82 m mpy
Koordinaattiselite: GPS
Aiemmat tutkimukset: -
Aiemmat löydöt: -

Inventointi 2007

Ajankohta: 10.10.2007 ja 2.11.2007
Läsnä: Esa Hertell ja Tommy Sjöblom
Löydöt: -
Lähikohteet:
-Esihistorialliset: Iso-Kankainen, Kankaissalmi
-Historialliset: Haapasalmi 2, 3

Kuvaus

Kohde sijaitsee n. 8,4 km Olavinlinnasta eteläkaakkoon Iso-Kankaisen lounaisosassa. Paikka on Haapasalmen pohjoisrannalla kahden kallioharjanteen välissä etelään viettävällä hiekkakankaalla

Rinteen yläosassa on kaksi kuoppamiilua tms. Halkaisija on n. 4 metriä ja syvyys 1 metri. Längempään miiluun tehdyssä koepistoissa oli vallissa vanha maannos n. 30 cm syvyydessä. Kuopan keskellä oli nokista maata ja hiiliä n. 30-40 cm paksu kerros.

1:10000



KARTTA
Savonlinna Haapasalmi 1

© Metsähallitus 2007
© Maanmittauslaitos 1/MYY/07



Savonlinna Haapasalmi 2

Muinaisjäänöstyyppi: työ- ja valmistuspaikat

Alatyyppi: Miilu

Laji: kiinteä muinaisjäänös

Ajoitus: historiallinen

Lukumäärä:

Rauhoitusluokkaehdotus: 2

Peruskartta:

Koordinaatit: p=6855441, i=3601679, z = 85 m mpy

Koordinaattiselite: GPS

Aiemmat tutkimukset: -

Aiemmat löydöt: -

Inventointi 2007

Ajankohta: 10.10.2007

Läsnä: Esa Hertell

Löydöt: -

Lähikohteet:

-Esihistorialliset: Iso-Kankainen, Kankaissalmi

-Historialliset: Haapasalmi 1, 3

Kuvaus

Kohde sijaitsee Olavinlinnasta 8,1 km eteläkaakkoon Iso-Kankaisen lounaisosassa. Paikka on länteen viettävää piirteetöntä kangasmaastoa.

Kyseessä on suorakulmainen kuoppa jonka pituus on 3 m, leveys 2 m ja syvyys n. 0,5 m. Kyseessä lienee miilu tai vastaavaa. Tästä 5 metriä itään on matalampi ja loivareunaisempi kuoppa. Kuoppaan ei tehty koepistoa.

1:10000



KARTTA
Savonlinna Haapasalmi 2

© Metsähallitus 2007
© Maanmittauslaitos 1/MYY/07



Savonlinna Haapasalmi 3

Muinaisjäännöstyyppi: asuinpaikat

Alatyyppi:

Laji: kiinteä muinaisjäännös

Ajoitus: historiallinen

Lukumäärä:

Rauhoitusluokkaehdotus: 2

Peruskartta:

Koordinaatit: p=6854925, i=3602247, z = 78 m mpy

Koordinaattiselite: GPS

Aiemmat tutkimukset: -

Aiemmat löydöt: -

Inventointi 2007

Ajankohta: 24.10.2007

Läsnä: Esa Hertell ja Piritta Häkälä

Löydöt: -

Lähikohteet:

-Esihistorialliset: Iso-Kankainen, Kankaissalmi

-Historialliset: Haapasalmi 2, 3

Kuvaus

Kohde sijaitsee Olavinlinnasta 8,8 km eteläkaakkoon Iso-Kankaisen eteläpäässä. Saaren eteläisimmässä kärjessä sijaitsevan talon paikan itäpuolella n. 200 metrin päässä on kivijalka. Paikka sijaitsee n. 15 metrin päässä rannasta pienen mäen itäpuolella. Kivijalan koko on n. 4 x 3 metriä. Kivijalasta koilliseen n. 50 metrin päässä on matalan avokallion päällä riihen tms. kiuas (GPS-koordinaatit 6854943;3602299). Tämän koko on 2 x 3 metriä. Rakenteet liittynevät saaren eteläkärjessä olleeseen ja kartoissa edelleen näkyvään taloon.

1:10000



KARTTA
Savonlinna Haapasalmi 3

© Metsähallitus 2007
© Maanmittauslaitos 1/MYY/07





Haapasalmi 3

Kivistä ladottu riihen kiuas kalliopohjalla.

Savonlinna Heposaaret

Muinaisjäänöstyyppi: työ- ja valmistuspaikat

Alatyyppi: miilu

Laji: kiinteä muinaisjäänös

Ajoitus: historiallinen

Lukumäärä: 1

Rauhoitusluokkaehdotus: 2

Peruskartta:

Koordinaatit: p= 6854097, i=3602277, z = 78 m mpy

Koordinaattiselite: GPS

Aiemmat tutkimukset:

Aiemmat löydöt: -

Inventointi 2007

Ajankohta: 16.10.2007

Läsnä: Esa Hertell

Löydöt:

Lähikohteet: -

-Esihistorialliset: Kortelahti1, 2, Leviälahti

-Historialliset: Kortelahti 3, kätkykivenmäki

Kuvaus

Kohde sijaitsee n 9,5 km Olavinlinnasta eteläkaakkoon Turponsaaren itärannalla Heposaarten lounaispuolella. Laurikkalan tila on paikasta n. 600 kaakkoon.

Kuoppa sijaitsee kangasmetsässä kivikkoisella tasanteella soistuneen metsän länsipuolella. Kuopan halkaisija on n. 2-3 metriä ja syvyys n. 0,4 metriä.

Kuopan pohjalle tehdyssä koepistossa oli tummaa hiilensekaista maata. Valliin tehdyssä koepistossa maa oli puhdasta. Kyseessä lienee pieni miilu.

1:10000



KARTTA
Savonlinna Heposaaret

© Metsähallitus 2007
© Maanmittauslaitos 1/MYY/07



Savonlinna Hoikkasaari

Muinaisjäänöstyyppi: työ- ja valmistuspaikat

Alatyyppi: tervahauta

Laji: kiinteä muinaisjäänös

Ajoitus: historiallinen

Lukumäärä: 1

Rauhoitusluokkaehdotus: 2

Peruskartta:

Koordinaatit: p= 6848959, i=3595967, z = 78 m mpy

Koordinaattiselite: GPS

Aiemmat tutkimukset: -

Aiemmat löydöt: -

Inventointi 2007

Ajankohta: 30.10.2007

Läsnä: Esa Hertell

Löydöt:

Lähikohteet:

-Esihistorialliset: Kankaissaari 1

-Historialliset: Kankaissaari 2

Kuvaus


Kohde sijaitsee Olavinlinnasta n 15,1 km etelälounaaseen lähellä Hoikkasaaren etelärantaa n 80 m mpy. Paikka on kivikkoisessa loivasti viettävässä rinteessä kohdassa jossa puusto muuttuu mäntyvaltaisesta metsästä koivuvaltaiseksi. Kohteen kohdalla kasvaa koivua samoin rannan puolella. Rakenteen halkaisija on 13 metriä. Siinä on leveät vallit, näiden ympärillä pienien kuoppien muodostama vallihauta ja vallien keskellä painauma. Kyseessä on joko tervahauta tai mahdollisesti miilu.

1:10000



KARTTA
Savonlinna Hoikkasaari

© Metsähallitus 2007
© Maanmittauslaitos 1/MYY/07



Savonlinnan Kankaissaari 2

Muinaisjäänöstyyppi: työ- ja valmistuspaikat

Alatyyppi: tervahauta

Laji: kiinteä muinaisjäänös

Ajoitus: historiallinen

Lukumäärä: 1

Rauhoitusluokkaehdotus: 2

Peruskartta:

Koordinaatit: p=6847816, i=3596478, z = 85 m mpy

Koordinaattiselite: GPS

Aiemmat tutkimukset:

Aiemmat löydöt: -

Inventointi 2007

Ajankohta: 29.10.2007

Läsnä: Esa Hertell

Löydöt:

Lähikohteet:

-Esihistorialliset: Kankaissaari 1

-Historialliset: Hoikkasaaret

Kuvaus

Kohde sijaitsee Olavinlinnasta 15,8 km etelälounaaseen Kankaissaaren keskivaiheilla kulkevan harjanteen itäpäässä. Paikalla on tervahauta ja miilu. Tervahauta sijaitsee n. 85 m mpy. Hauta on tehty muinaisrantatörmään. Sen muoto on neliskulmainen. Koko on n. 7 x 5 metriä ja syvyys 1,5, metriä. Haudassa ei ole erillistä tervanlaskukuoppaa. Puusto on nuorta männikköä ja koivua.

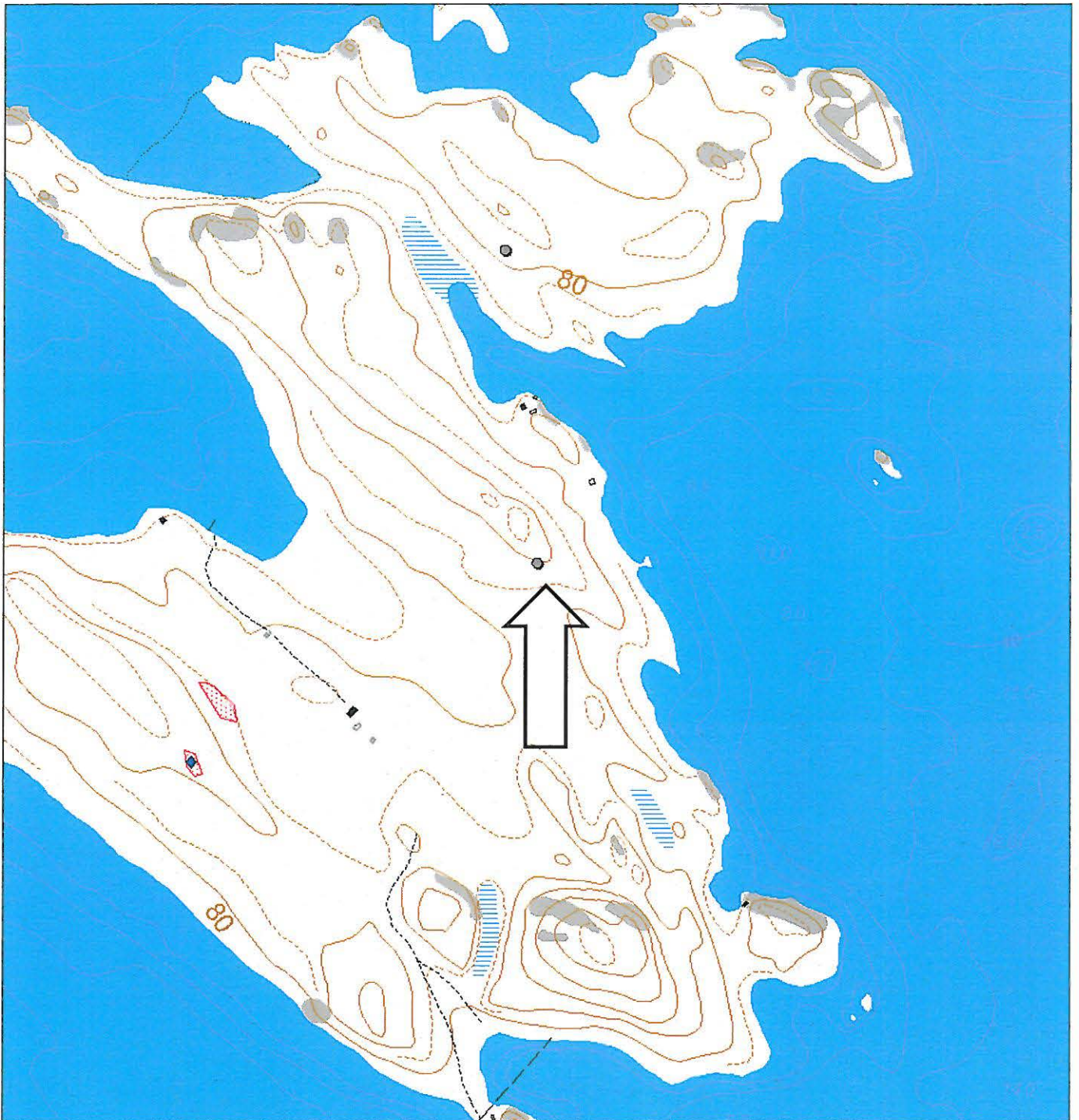
Miilu sijaitsee tervahaudasta parikymmentä metriä kaakkoon loivassa rinteessä. Se on muodoltaan suorakulmainen ja kumpumiilutyypinen, mutta sen keskellä on painauma. Miilun ympärillä on vallihautamainen kaivanto. Mitat ovat 10 x 10 metriä ja korkeus n. 0,5 metriä. Puusto paikalla on koivua ja leppää. Aluskasvillisuus on heinää.

1:10000



KARTTA
Savonlinna Kankaissaari 2

© Metsähallitus 2007
© Maanmittauslaitos 1/MYY/07





Kankaissaari 2

Kivikkoiseen muinaisrantatörmään kaivettu tervahauta.

Savonlinna Kongontaipale 2

Muinaisjäännostyyppi: työ- ja valmistuspaikat
Alatyyppi: miilu
Laji: kiinteä muinaisjäänös
Ajoitus: historiallinen
Lukumäärä: 1
Rauhoitusluokkaehdotus: 2
Peruskartta:
Koordinaatit: p= 6846930, i=3604612, z = 82 m mpy
Koordinaattiselite: GPS
Aiemmat tutkimukset: -
Aiemmat löydöt: -

Inventointi 2007

Ajankohta: 23.10.2007
Läsnä: Esa Hertell ja Piritta Häkälä
Löydöt: -
Lähikohteet:
-Esihistorialliset: Kongontaipale, Pääskyniemi 1, 2
-Historialliset: Pääskyniemi 3, Pakarniemi

Kuvaus

Kohde sijaitsee Olavinlinnasta 17,0 km eteläkaakkoon Kongonsaaren luoteisosassa olevan Pääskyniemen Kongontaipaleelta. Paikka on etelään aukeavaa loivasti viettävää kangasta, jolta tunnetaan kivikautinen asuinpaikka Kongontaipale.

Kankaalla on kaksi kumpumiilua. Yksi sijaitsee tieurien välissä olevalla kankaalla kankaan pohjoisosassa korkean rantatörmän juurella (koordinaatit 6846930; 3604612). Sen halkaisija on n 10 metriä. Ympärillä on matalista kuopista koostuva vallihautamainen syvennys. Kumpuun tehdyssä koepistossa oli tumman ruskea hiukan hiiliä sisältävä n 20 cm paksu hiekkakerros. Tämän alla on alkuperäinen turve ja podsoli.

Toinen kumpumiiluista on itäisen ajouran itäpuolella ja osin ajouran kohdalla (koordinaatit 6846895;3604659). Tämä sijaitsee samoin kuin edellisenkin korkean rantatörmän juurella. Sen halkaisija on n. 7 metriä. Ympärillä on matalien kuoppien muodostama vallihautamainen syvennys. Kummun kaakkoispuolella on muita isompi ja syvempi kuoppa. Tähän tehdyssä koepistossa oli turpeen alla n. 40-50 cm hiilien sekaista maata ja tämän alla vaalea pohjamaa. Noin 30 cm syvyydessä oli selvä paksu hiilikerros. Kumpuun tehdyssä koepistossa oli turpeen alla n. 40 cm paksu musta noki- ja hiilimaakerros.

Itäisen tieuran itäpuolella on lisäksi korkean rantatörmän päällä suorakaiteen muotoinen kuoppa (koordinaatit 6846930;3604675). Sen pituus on n. 6, leveys n. 3 metriä ja syvyys n. 0,8 m. Kuopan päissä, so. lyhyillä sivuilla on erilliset pienemmät kuopat, kaksi kummassakin päissä. Samoin pitkillä sivuilla on keskellä sivulla kuopat.

Aiemmin kankaalta on raportoitu matalia rannansuuntaisia kaivantvoja. Näitä en paikalla havainnut. Sen sijaan paikalla on useita eri-ikäisiä lähekkäin sijaitsevia rantavalleja.

1:10000



KARTTA
Savonlinna Kongontaipale 2

© Metsähallitus 2007
© Maanmittauslaitos 1/MYY/07





Kongontaipale 2

Kuvan keskellä kumpumiilu. Lapiro on kummun etupuolella ojassa.



Kongontaipale 2

Osittain tieuran alle jäänyt kumpumiilu. Lapiro on kummun päällä.

Savonlinna Kortelahti 3

Muinaisjäänöstyyppi: työ- ja valmistuspaikat

Alatyyppi: tervahauta

Laji: kiinteä muinaisjäänös

Ajoitus: historiallinen

Lukumäärä: 1

Rauhoitusluokkaehdotus: 2

Peruskartta:

Koordinaatit: p= 6852788, i=3602449, z = 82 m mpy

Koordinaattiselite: GPS

Aiemmat tutkimukset:

Aiemmat löydöt: -

Inventointi 2007

Ajankohta: 18.10.2007

Läsnä: Esa Hertell ja Tommy Sjöblom

Löydöt:

Lähikohteet:

-Esihistorialliset: Kortelahti 1, 2, Leviälahti

-Historialliset: Kortelahti 4, Kätkykivenmäki

Kuvaus

Kohde sijaitsee Olavinlinnasta n 10,8 km eteläkaakkoon Turponsaaren eteläosassa Kortelahdesta länsilounaaseen ja Kätkykivenmäen luoteispuolella harjun lähellä. Tervahauta on halkaisijaltaan n 12 metriä. Vallien ympärillä on matala vallihautamainen syvennys. Eteläpuolella on n. 4 metriä halkaisijaltaan oleva ja n. 1,5 metriä syvä tervanlaskukuoppa. Maasto on hiekkapohjaista kangasmetsää.

1:10000



KARTTA
Savonlinna Kortelahti 3

© Metsähallitus 2007
© Maanmittauslaitos 1/MYY/07



Savonlinna Kortelahti 4

Muinaisjäänöstyyppi: työ- ja valmistuspaikat
Alatyyppi: miilu
Laji: kiinteä muinaisjäänös
Ajoitus: historiallinen
Lukumäärä: 1
Rauhoitusluokkaehdotus: 2
Peruskartta:
Koordinaatit: p=6852887, i=3602504, z = 82 m mpy
Koordinaattiselite: GPS
Aiemmat tutkimukset: -
Aiemmat löydöt: -

Inventointi 2007

Ajankohta: 1.10.2007
Läsnä: Esa Hertell
Löydöt: -
Lähikohteet:
-Esihistorialliset: Kortelahti 1, 2, Leviälahti
-Historialliset: Kortelahti 3, Kätkykivenmäki

Kuvaus

Kohde sijaitsee Olavinlinnasta 10,8 km eteläkaakkoon Turponsaaren eteläosassa Kortelahdesta länsilounaaseen ja Kätkykivenmäestä luoteeseen. Paikka on hiekkakangasta. Metsässä saaren länsirannalla kulkevasta harjusta n 40 metriä itään on kumpumiilu. Miilun halkaisija on n 10 metriä. Ympärillä on matalia kuoppia.

1:10000



KARTTA
Savonlinna Kortelahti 4

© Metsähallitus 2007
© Maanmittauslaitos 1/MYY/07



Savonlinna Kätkytkivenmäki

Muinaisjäännostyyppi: työ- ja valmistuspaikat

Alatyyppi:

Laji: kiinteä muinaisjäänös

Ajoitus: historiallinen

Lukumäärä: 1

Rauhoitusluokkaehdotus: 2

Peruskartta:

Koordinaatit: p=6852668, i=3602504, z = 80 m mpy

Koordinaattiselite: GPS

Aiemmat tutkimukset:

Aiemmat löydöt: -

Inventointi 2007

Ajankohta: 17.10.2007

Läsnä: Esa Hertell ja Tommy Sjöblom

Löydöt:

Lähikohteet:

-Esihistorialliset: Kortelahti 1, 2, Leviälahti

-Historialliset: Kortelahti 3, Kortelahti 4

Kuvaus

Kohde sijaitsee Olavinlinnasta n. 11,1 km eteläkaakkoon Turponsaaren eteläosassa.

Kätkytkivenmäen länsipuolella on hiekkakangasta. Kohde sijaitsee kankaalla laajassa painaumassa.

Alueella on kaksi 'hiilivallia'. Nämä ovat suorakaiteen muotoisia halkaisijaltaan n. 8 metriä olevia rakenteita. Keskellä on matalampi kohta ja ympärillä vallit. Valliin tehdyssä koepistossa oli mustaa maata, joka koostui pääasiassa runsaasta puuhiilestä ja osin vielä puumaisista kappaleista mineraalimaan joukossa. Hiilikerroksen paksuus on n. 60-70 cm. Tämän alta tuli vaalea puhdas pohjamaa. Vallien sisäpuolelle tehdyssä pistossa oli n. 20 cm hiilensekaista tummaa maata. Tämän alta tuli hiekkaa, jossa oli paikoin nokikerroksia. Kyseessä lienee miilu tai vastaava.

Koordinaatit:

6852668;3602504

6852619;3602547

1:10000



KARTTA
Savonlinna Kätkykivenmäki

© Metsähallitus 2007
© Maanmittauslaitos 1/MYY/07



Punkaharju Mökinlahti 2

Muinaisjäänöstyyppi: työ- ja valmistuspaikat

Alatyyppi: tervahauta

Laji: kiinteä muinaisjäänös

Ajoitus: historiallinen

Lukumäärä: 3

Rauhoitusluokkaehdotus: 2

Peruskartta:

Koordinaatit: p=6838172, i=3611431, z = 85 m mpy

Koordinaattiselite: GPS

Aiemmat tutkimukset: -

Aiemmat löydöt: -

Inventointi 2007

Ajankohta: 26.10.2007

Läsnä: Esa Hertell

Löydöt:

Lähikohteet:

-Esihistorialliset: Mökinlahti 1, Sourunlahti, Sourunniemi

-Historialliset: -

Kuvaus

Kohde sijaitsee Olavinlinnasta n 21,1 km eteläkaakkoon Iso Porkalansaaren länsirannalla hiekkapohjaisessa kangasmaastossa. Paikalla on kolme tervahautaa. Haudoilla ei ole selvää erillistä tervanlaskukuoppaa. Suurin tervahautoista sijaitsee saaren eteläpään korkeimmassa osassa 85 m mpy korkeuskäyrän yläpuolella vanhan muinaisrantatörmän päällä (koordinaatit 6838172 ;3611431). Sen halkaisija on n. 15 metriä ja syvyys on 2 metriä. Puusto paikalla on mäntyä, koivua, katajaa ja kuusta.

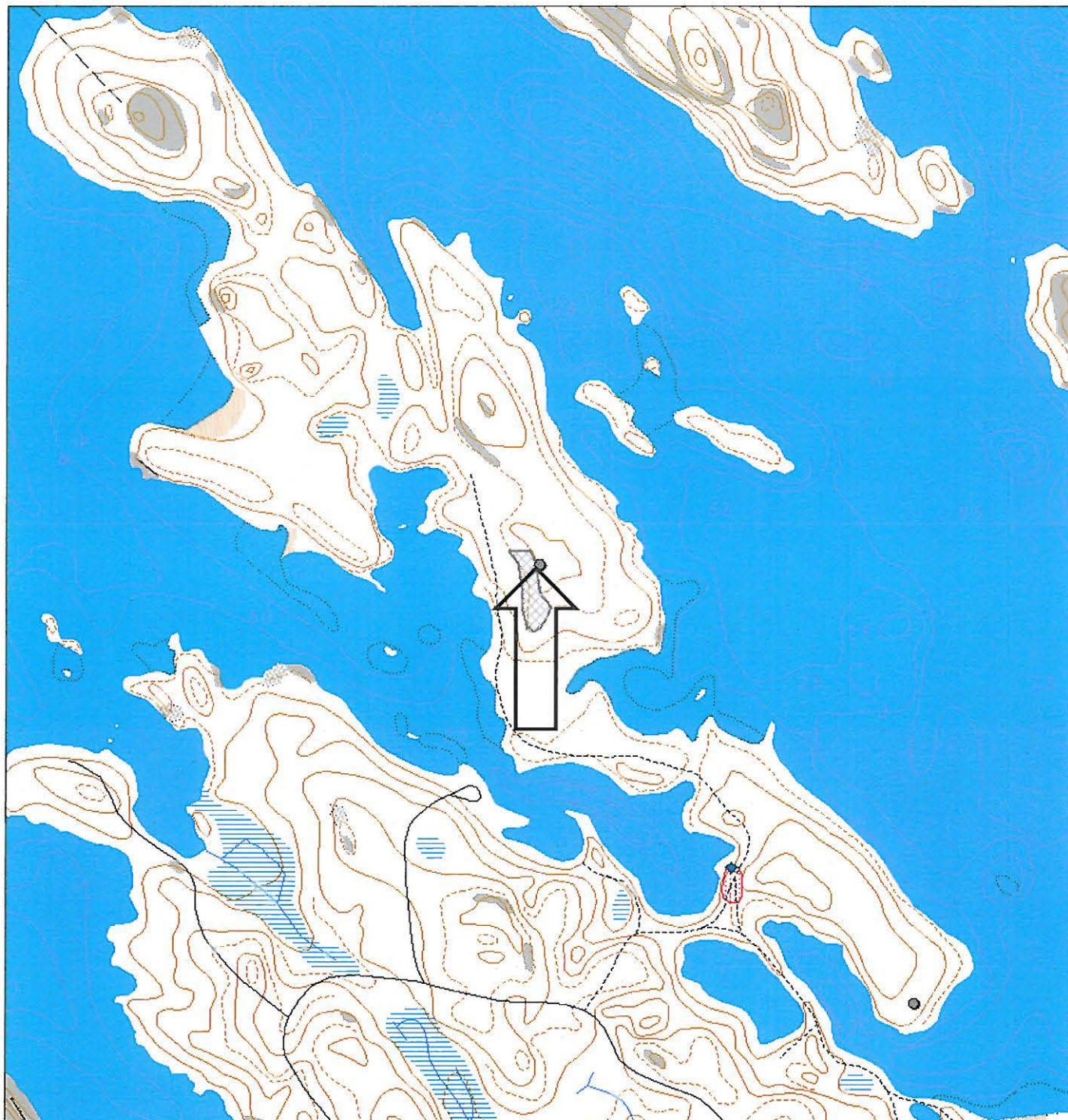
Kaksi tervahautaa sijaitsee suurta tervahautaa lähempänä järveä. Yksi on suuresta haudasta länsiluoteeseen ja toinen länsilounaaseen. Pohjoisemman halkaisija on n. 5 metriä ja syvyys 1,5 metriä (koordinaatit 6838182;3611352). Etäisyys järveen on n. 30 metriä. Eteläisemmän halkaisija on n. 8 metriä ja syvyys 2 metriä (koordinaatit 6838144;3611405). Vallien ympärillä on matala vallihautamainen syvennys. Jälkimmäinen sijaitsee saman muinaisrannan päällä jolla kivikautinen asuinpaikkavyöhyke (kohde Mökinlahti 1) sijaitsee. Kivikautinen asumuspainanne on tervahaudasta n. 10 metriä etelään.

1:10000



KARTTA
Savonlinna Mökinlahti 2

© Metsähallitus 2007
© Maanmittauslaitos 1/MYY/07





Mökinlahti 2

Kuvassa etualalla pohjoisin tervahautoista. Taustalla näkyy Mökinlahti. Kuvattu idästä länteen.

Punkaharju Nenäniemi

Muinaisjäänöstyyppi: puolustusvarustukset

Alatyyppi:

Laji: kiinteä muinaisjäänös

Ajoitus: historiallinen

Lukumäärä: 1

Rauhoitusluokkaehdotus: 2

Peruskartta:

Koordinaatit: p=6840731, i=3612009, z = 85 m mpy

Koordinaattiselite: GPS

Aiemmat tutkimukset:

Aiemmat löydöt: -

Inventointi 2007

Ajankohta: 26.10.2007

Läsnä: Esa Hertell

Löydöt: -

Lähikohteet:

-Esihistorialliset: Hiekkaniemi

-Historialliset: -

Kuvaus

Kohde sijaitsee Olavinlinnasta 26 km eteläkaakkoon Pellossalon eteläpäässä olevan Nenäniemen lounaisrannalla. Viklanlahden ja Hiekkaniemen välissä on puolustusvarustuksia. Viklanlahdella on kallioon louhittu suoja ja juoksuhautoja. Tästä pohjoiseen on maahan kaivettuja taisteluhautoja. Hiekkaniemeen johtavan tien eteläpuolella on vanhan muinaisrannan päällä juoksuhautoja ja hiekkaisen alueen eteläosassa maahan kaivettu suoja.

Suojien sijaintitiedot:


GPS-koordinaatit: 6840731; 3612009 ja 6840922; 3611702.

1:10000



KARTTA
Savonlinna Nenäniemi

© Metsähallitus 2007
© Maanmittauslaitos 1/MYY/07





Nenäniemi

Viklanlahden pohjoispuolella on kallioon louhittu suoja ja juoksuhautoja.



Hiekkaniemen läheisyydessä juoksuhaudat kulkevat vanhan muinaisrannan päällä.

Savonlinna Pakarniemi

Muinaisjäänöstyyppi: työ- ja valmistuspaikat
Alatyyppi: miilu
Laji: kiinteä muinaisjäänös
Ajoitus: historiallinen
Lukumäärä: 3
Rauhoitusluokkaehdotus: 2
Peruskartta:
Koordinaatit: p=6846859, i=3605068, z = 81 m mpy
Koordinaattiselite: GPS
Aiemmat tutkimukset: -
Aiemmat löydöt: -

Inventointi 2007

Ajankohta: 23.10.2007
Läsnä: Esa Hertell ja Piritta Häkälä
Löydöt: -
Lähikohteet:
-Esihistorialliset: Kongontaipale, Pääskyniemi 1,2
-Historialliset: Kongontaipale 2

Kuvaus

Kohde sijaitsee Olavinlinnasta 17,5 km eteläkaakkoon Kongonsaaren luoteisosassa olevan Pakarniemen tyvessä ja Pakarlahden luoteispäässä olevan suon itäpuolella. Paikka on Pakarniemen länsirannalle kulkevan tieuran läheisyydessä sen eteläpuolella mäen juurella.

Paikalla on ainakin kolme kumputyypistä miilua. Suurimman miilun halkaisija, ympäröivä vallihautamainen syvennys mukaan lukien, on n 17 metriä. Vallihaudan leveys n 5 metriä. Kumpuun tehdyssä koepistossa oli n. 50 cm paksu kerros tummaa nokista maata, hiiliä ja vielä osin hiiltymättömiä puun kappaleita. Tämän kerroksen alla on alkuperäinen podsolimaannos. Kummuissa ei ole keskellä kuoppaa.


Maasto on hiekkapohjaista kangasmetsää.

1:10000



KARTTA
Savonlinna Pakarniemi

© Metsähallitus 2007
© Maanmittauslaitos 1/MYY/07



Savonlinna Pitkälähti 1

Muinaisjäännostyyppi: työ- ja valmistuspaikat

Alatyyppi: pyyntikuoppa

Laji: kiinteä muinaisjäänös

Ajoitus: historiallinen

Lukumäärä: 1

Rauhoitusluokkaehdotus: 2

Peruskartta:

Koordinaatit: p= 6852929, i=3602425, z = 90 m mpy

Koordinaattiselite: GPS

Aiemmat tutkimukset: -

Aiemmat löydöt: -

Inventointi 2007

Ajankohta: 11.10.2007

Läsnä: Esa Hertell

Löydöt:

Lähikohteet:

-Esihistorialliset: Kortelahti 1, 2, Leviälahti

-Historialliset: Kortelahti 3, 4, Kätkykivenmäki, Pitkälähti 2

Kuvaus

Kohde sijaitsee Olavinlinnasta n. 10,7 km eteläkaakkoon Turponsaaren lounaisosassa. Pitkälähden länsirantaa kulkee kivinen harju. Harjun pohjoispäässä kohdassa, jossa harju loppuu ja rinne laskee luoteeseen, on harjun päällä kuoppa. Kuopan halkaisija on n. 2 metriä ja syvyys 0,8 m. Kuopan länsipuolella 4 metrin päässä on matalampi painauma. Topografian perusteella kyseessä saattaa olla pyyntikuoppa.

1:10000



KARTTA
Savonlinna Pitkälähti 1

© Metsähallitus 2007
© Maanmittauslaitos 1/MYY/07





Pitkälähti 1

Kapean harjun päässä on mahdollinen pyyntikuoppa.

Savonlinna Pitkälähti 2

Muinaisjäänöstyyppi: työ- ja valmistuspaikat
Alatyyppi: tervahauta
Laji: kiinteä muinaisjäänös
Ajoitus: historiallinen
Lukumäärä: 1
Rauhoitusluokkaehdotus: 2
Peruskartta:
Koordinaatit: p=6854048, i=3601663, z = 80 m mpy
Koordinaattiselite: GPS
Aiemmat tutkimukset: -
Aiemmat löydöt: -

Inventointi 2007

Ajankohta: 11.10.2007
Läsnä: Esa Hertell ja Tommy Sjöblom
Löydöt: -
Lähikohteet:
-Esihistorialliset: Kortelahti 1, 2, Leviälähti
-Historialliset: Kortelahti 3, 4, Kätkykivenmäki, Pitkälähti 1

Kuvaus

Kohde sijaitsee Olavinlinnasta n. 9,6 km eteläkaakkoon Turponsaaren länsiosassa. Kukkarosaaren pohjoispuolella on luode-kaakkosuuntainen pitkä niemi. Kohde sijaitsee niemen pohjoisosassa, Pienestä Lehtosaaresta n 500 metriä itään, lounaaseen viettävässä rinteessä.

Kyseessä on iso tervahauta, jonka halkaisija on n 8 metriä. Kuopan ympärillä on selvät vallit. Vallien ulkopuolella on pieniä kuoppia, mm. alarinteen puolella. Valleja kiertää osin kuoppien muodostama vallihautamainen syvennys.

1:10000



KARTTA
Savonlinna Pitkälähti 2

© Metsähallitus 2007
© Maanmittauslaitos 1/MYY/07





Pitkälähti 2

Tervahauta näkyy kuvan keskellä.

Savonlinna Puolivälinsaari

Muinaisjäänöstyyppi: asuinpaikat

Alatyyppi:

Laji: kiinteä muinaisjäänös

Ajoitus: historiallinen

Lukumäärä: 1

Rauhoitusluokkaehdotus: 2

Peruskartta:

Koordinaatit: p=6845209, i=3609174, z = 80 m mpy

Koordinaattiselite: GPS

Aiemmat tutkimukset: -

Aiemmat löydöt: -

Inventointi 2007

Ajankohta: 24.10.2007

Läsnä: Esa Hertell ja Piritta Häkälä

Löydöt: -

Lähikohteet: -

Kuvaus

Kohde sijaitsee Olavinlinnasta 20,4 km eteläkaakkoon Kongonsaaren itäpuolella olevassa Puolivälinsaareessa. Saaren lounaisosassa on kivinen harju, joka rajaa saaren eteläpään lahten. Lahden pohjukassa on vanha talon paikka. Talon kivijalka sijaitsee harjun päällä (koordinaatit 6845225;3609154). Sen mitat ovat 6 x 6 metriä. Kivijalan koillisnurkassa erottuu uunin paikka. Tulisijan vieressä länsipuolella, so. talon luoteisnurkassa, on kuoppa, joka lienee kellarin paikka.

Harjun kylkeen itäpuolelle on kaivettu ja kivetty suuri kellari, pieni navetta tms. (koordinaatit 6845209;3609174). Tämä sijaitsee talonpohjasta 15 metriä etelään. Sen mitat ovat 5 x 4 metriä. Korkeimman seinän, so. länsiseinän korkeus on n. 2 metriä. Oviaukko on itään eli alarinteeseen. Kellarin itäpuolella harjun kyljessä on kiviröykkiö, joka lienee syntynyt joko pellon raivauksen tai kellarin rakennuksen yhteydessä. Torpan itäpuolella pellon reunassa on halkaisijaltaan n. 2 metrinen kivistä ladottu puolittainen kehä, joka aukeaa itään (koordinaatit 6845223;3609168). Kehässä on muutama kivikerros.

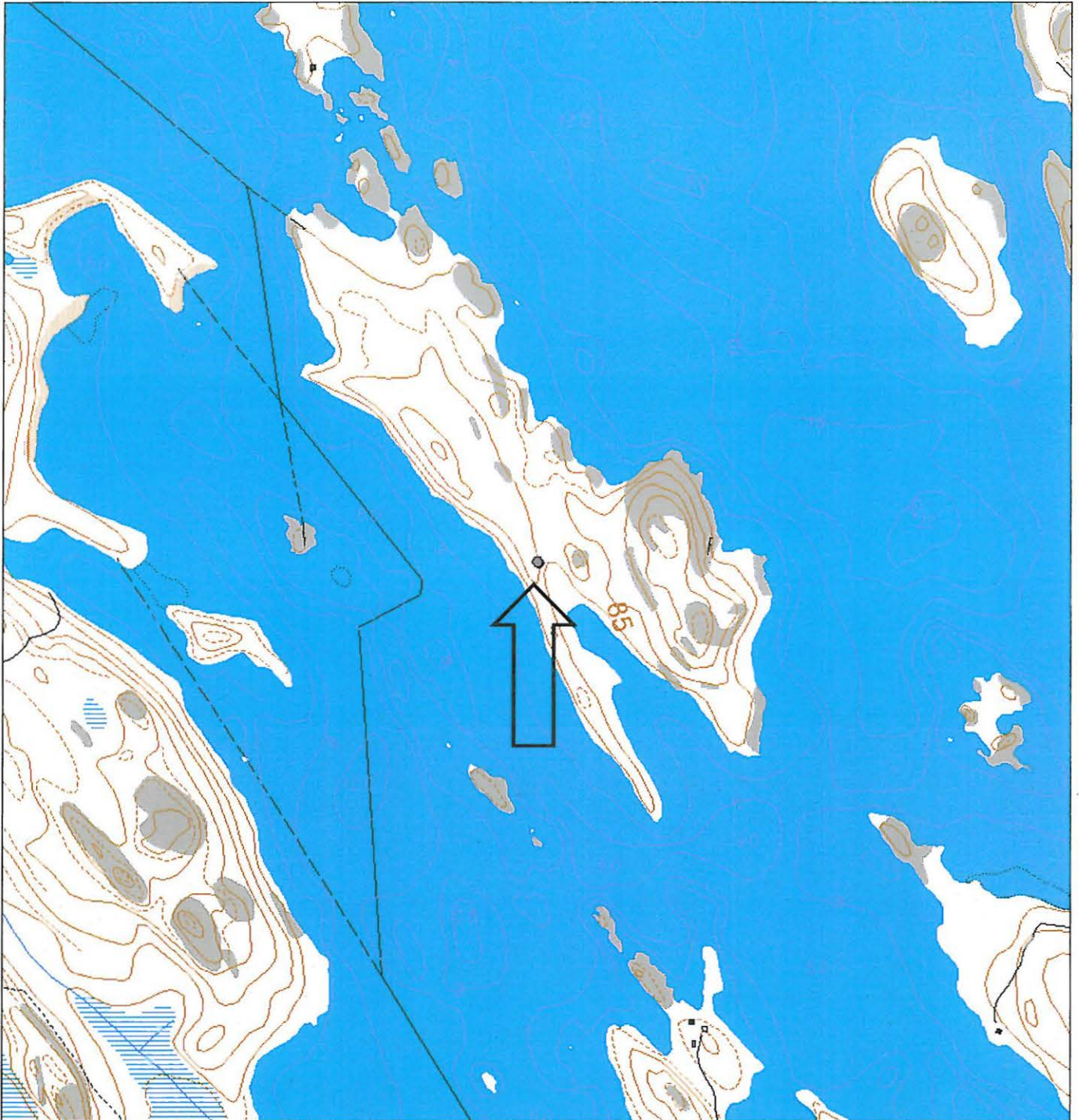
Pellot rajautuvat harjun itäpuolelle harjun ja kallioiden väliin. Alue kasvaa nykyisin kuusia ja lehtikuusia. Peltokerroksen paksuus kuusikkoon tehdyssä koepistossa oli n 15 cm.


1:10000



KARTTA
Savonlinna Puolivälinsaari

© Metsähallitus 2007
© Maanmittauslaitos 1/MYY/07





Puolivälinsaari

Harjun rinteeseen kaivettu ja kivetty rakenne.

Savonlinna Pääskyniemi 3

Muinaisjäänöstyyppi: työ- ja valmistuspaikat
Alatyyppi: tervahauta
Laji: kiinteä muinaisjäänös
Ajoitus: historiallinen
Lukumäärä: 1
Rauhoitusluokkaehdotus: 2
Peruskartta:
Koordinaatit: p=6847170, i=3604558, z = 83 m mpy
Koordinaattiselite: GPS
Aiemmat tutkimukset: -
Aiemmat löydöt: -

Inventointi 2007

Ajankohta: 23.10.2007
Läsnä: Esa Hertell ja Piritta Häkälä
Löydöt:
Lähikohteet:
-Esihistorialliset: Kongontaipale. Pääskyniemi 1, 2
-Historialliset: Kongontaipale 2

Kuvaus

Kohde sijaitsee Olavinlinnasta n 16,8 km eteläkaakkoon Kongonsaaren luoteisosassa olevan Pääskyniemen pohjoispuolella niemen poikki kulkevasta tieurasta n 80 metriä itään. Paikalla on suppa jonka ympärille rakenteet keskittyvät.

Supan länsipuolella olevalla tasanteella on kumpumiilu (koordinaatit 6847115;3604534). Tämän halkaisija on n. 12 metriä. Kummun ympärillä on matalien kuoppien muodostama vallihautamainen syvennys. Kumpuun tehdyssä koepistossa oli n 40 cm paksu kerros lähes pelkkää hiiltä. Tämän alla on alkuperäinen podsoli. Vallihaudan kuoppaan tehdyssä koepistossa oli 10-15 cm hiiltä. Tämän alla on rikastunut hiekka.

Supan eteläpuolella muinaisrantatörmän päällä on tervahauta, jossa on laskukuoppa eteläpuolella (koordinaatit 6847170;3604558). Haudan halkaisija on n 10 metriä ja syvyys 1 metrin. Tervahauta on symmetrinen ja näyttävä yksilö tasaisine ja korkeine valleineen.

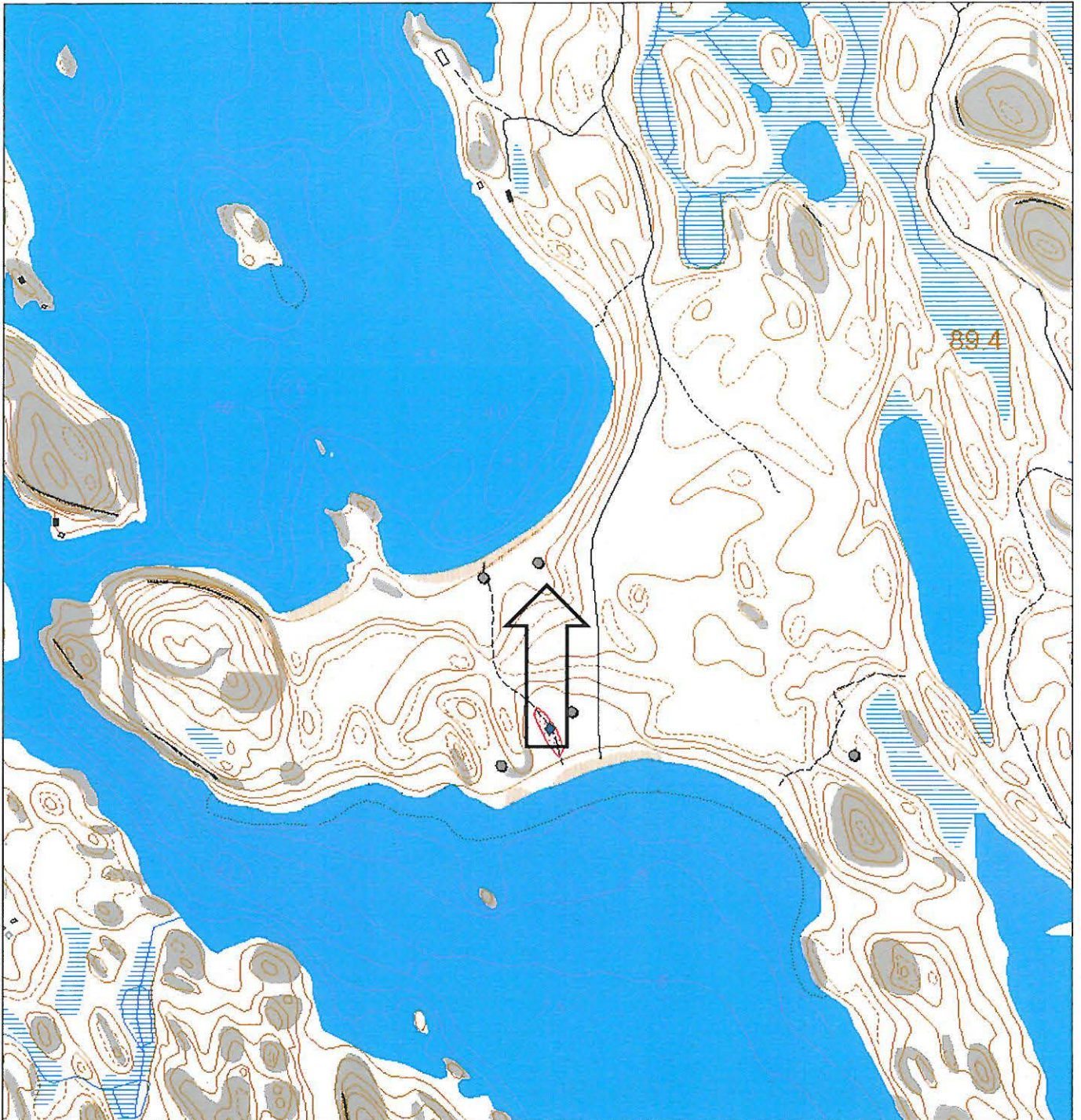
Supan pohjalla, so. kumpumiilun itäpuolella ja tervahaudan eteläpuolella, on lisäksi kaksi pienempää kuoppaa. Lisäksi paikalla on kuoppamiilu tai tervahauta, jonka halkaisija on n 6 metriä ja syvyys 80 cm. Supan perällä, so. eteläisimpänä on lisäksi vielä n 10 metriä halkaisijaltaan oleva kumpumiilu. Tähän tehdyssä koepistossa oli turpeen alla 20 cm ruskeaa hiiliensekaista maata.

1:10000



KARTTA
Savonlinna Pääskyniemi 3

© Metsähallitus 2007
© Maanmittauslaitos 1/MYY/07





Pääskyniemi 3

Kuvan keskellä näkyvä tervahauta sijaitsee vanhan rantatörmän päällä. Suppa sekä kohteen muut rakenteet jäävät kuvan vasemmalle puolelle. Kuvattu idästä länteen.

Savonlinna Väisälä 1

Muinaisjäänöstyyppi: työ- ja valmistuspaikat

Alatyyppi: tervahauta

Laji: kiinteä muinaisjäänös

Ajoitus: historiallinen

Lukumäärä: 1

Rauhoitusluokkaehdotus: 2

Peruskartta:

Koordinaatit: p=6845587, i=3603667, z = 80 m mpy

Koordinaattiselite: GPS

Aiemmat tutkimukset:

Aiemmat löydöt: -

Inventointi 2007

Ajankohta: 17.10.2007

Läsnä: Esa Hertell ja Tommy Sjöblom

Löydöt:

Lähikohteet:

-Esihistorialliset: Enasalmi, Haudapohja 1,2,3, Mitinhiekanniemi 1,2,3

-Historialliset: Väisälä 2

Kuvaus

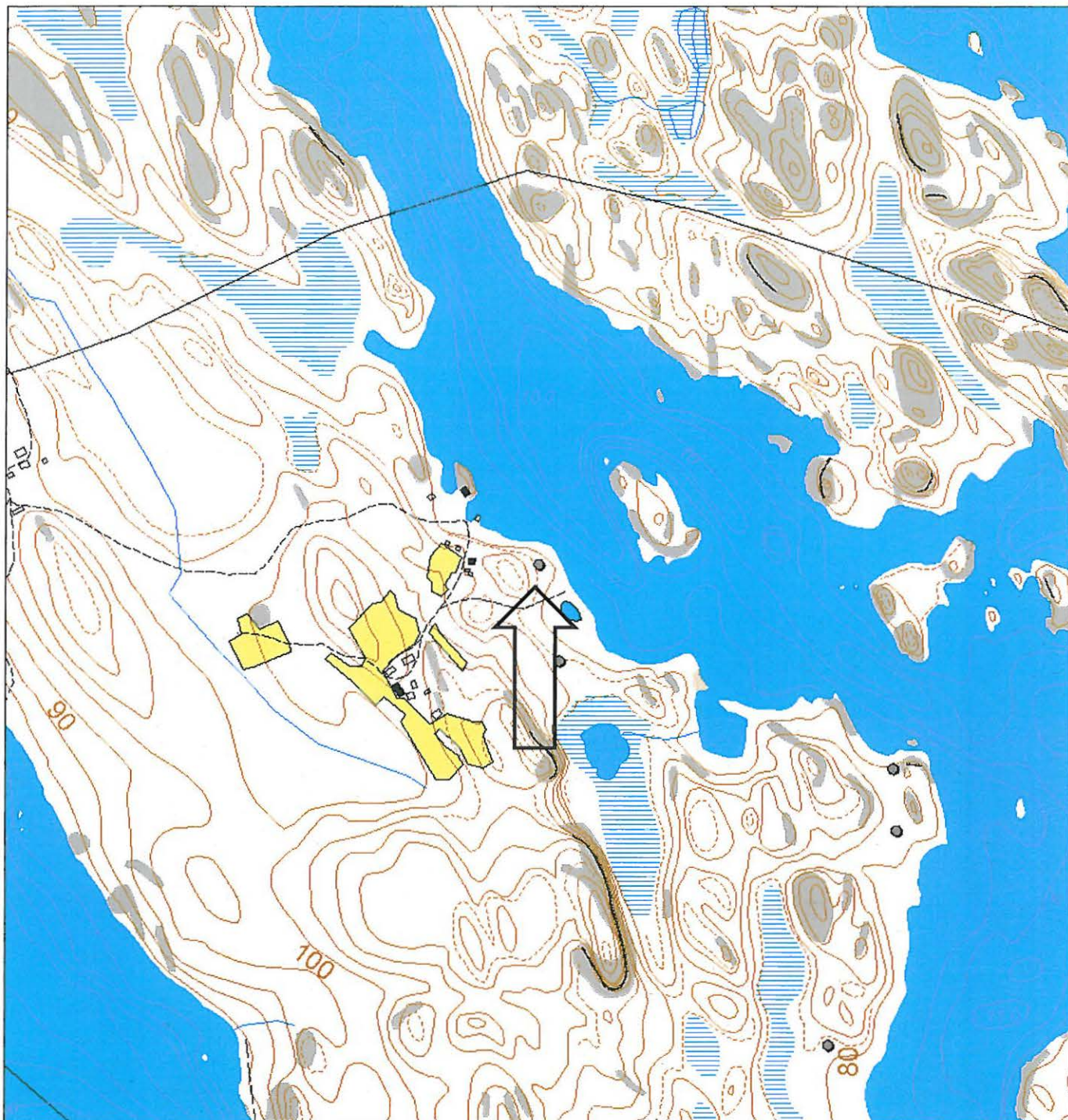
Kohde sijaitsee Olavinlinnasta 18,3 km eteläkaakkoon Pesolansaaren eteläosassa Nuottasaaresta 160 metriä länteen ja Väisälän tilasta 300 metriä koilliseen. Paikka on muinaisrantaatörmän päällä oleva tasanne. Tervahaudan halkaisija on n. 4 metriä ja syvyys 1 metrin (koordinaatit 6845587;3603667). Haudassa ei ole erillistä laskukuoppaa. Haudasta n. 25 m luoteeseen on törmän rinteessä pitkänomainen kaksiosainen kaivanto (koordinaatit 6845603;3603664). Sen leveys on 1,5 metriä ja pituus 4 + 1,5 metriä

1:10000



KARTTA
Savonlinna Väisälä 1

© Metsähallitus 2007
© Maanmittauslaitos 1/MYY/07





Väisälä 1

Kuvan keskellä tervahauta muinaisrannan päällä.



Väisälä 1

Vanhaan rantatörmään kaivettu rakenne. Taustalla Tommy Sjöblom kaivaa koepistoa kankaalle.

Savonlinna Väisälä 2

Muinaisjäänöstyyppi: työ- ja valmistuspaikat

Alatyyppi: tervahauta

Laji: kiinteä muinaisjäänös

Ajoitus: historiallinen

Lukumäärä: 1

Rauhoitusluokkaehdotus: 2

Peruskartta:

Koordinaatit: p=6845431, i=3603700, z = 83 m mpy

Koordinaattiselite: GPS

Aiemmat tutkimukset: -

Aiemmat löydöt: -

Inventointi 2007

Ajankohta: 19.10.2007

Läsnä: Esa Hertell ja Tommy Sjöblom

Löydöt:

Lähikohteet:

-Esihistorialliset: Enasalmi, Haudapohja 1,2,3, Mitinhiekanniemi 1,2,3

-Historialliset: Väisälä 2

Kuvaus

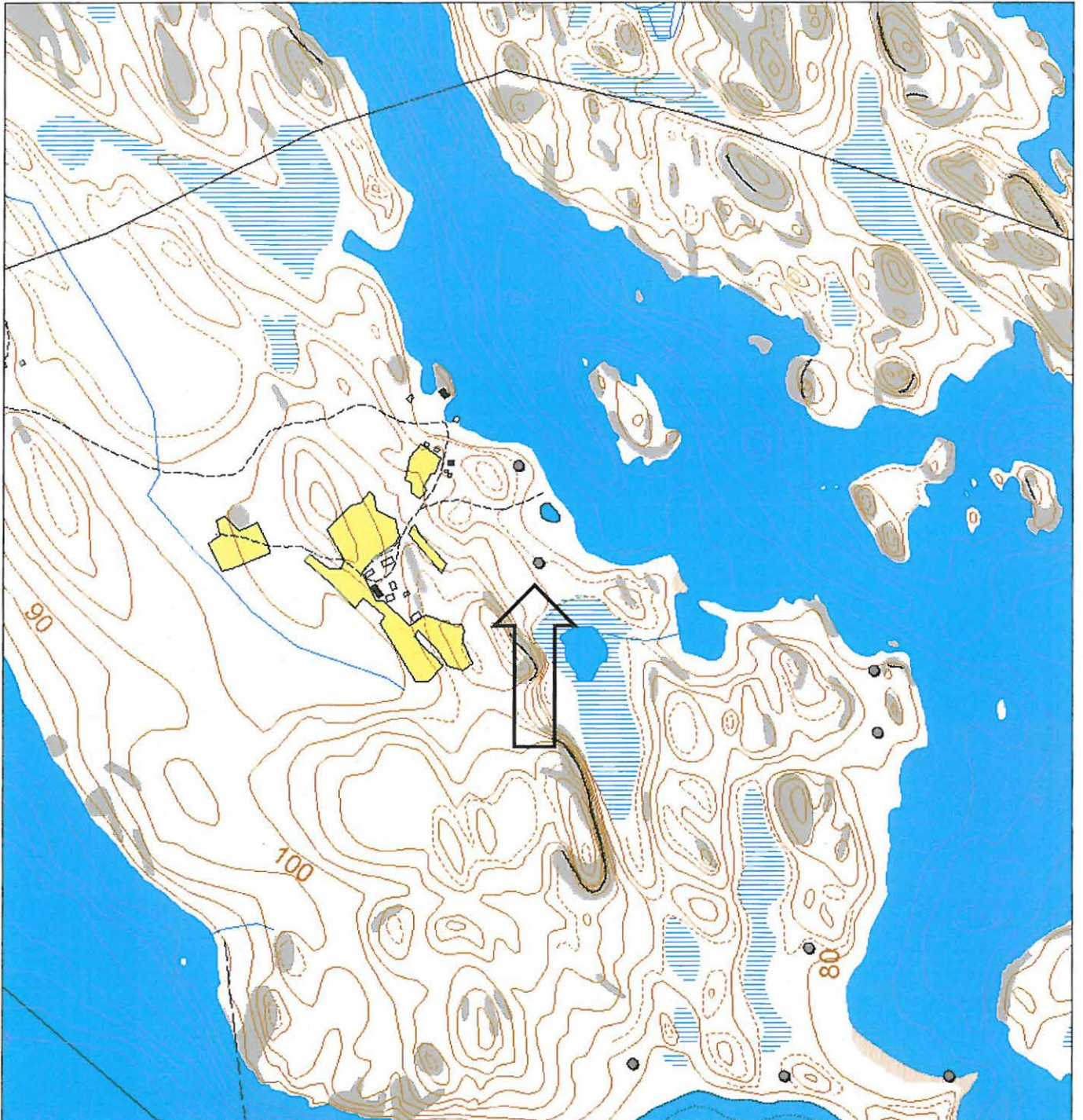
Kohde sijaitsee Olavinlinnasta n 18,4 km eteläkaakkoon Pesolansaaren eteläosassa Korpilammen pohjoispuolella ja Väisälän tilasta itään. Tervahauta on koilliseen viettävässä rinteessä. Haudan koko on n 15 metriä ja syvyys 1 metrin. Ympärillä kiertää vallihautamainen kaivanto. Alarinteen, so. koillispuolella, on n 2 metriä halkaisijaltaan oleva tervanlaskukuoppa. Lisäksi itäpuolella n. 10 metrin päässä on pieni pyöreä kuoppa ja pitkänomainen 3 metriä pitkä ja 1 metrin leveä kaivanto. Ympäristö on hiekkapohjaista mäntyvaltaista kangasmaastoa. Tervahaudan kohdalla puusto poikkeaa ympäröivästä puustosta. Paikalla kasvaa lehtipuita, so. koivuja ja leppiä.

1:10000



KARTTA
Savonlinna Väisälä 2

© Metsähallitus 2007
© Maanmittauslaitos 1/MYY/07





Väisälä 2

Kuvan keskellä oleva tervahauta sijaitsee hiekkaisella mäntykankaalla. Tervahaudan kohdalla puusto poikkeaa muusta kankaasta.

Tarkastetut kohteet



Savonlinna Hiekkaniemi

Muinaisjäänöstyyppi: asuinpaikat
Alatyyppi: asumuspainanteet
Laji: kiinteä muinaisjäänös
Ajoitus: kivi- ja varhaismetallikautinen
Lukumäärä: 1
Rauhoitusluokkaehdotus: 2
Peruskartta:
Koordinaatit: p=6841073, i=3611433, z = 82 m mpy
Koordinaattiselite:
Aiemmat tutkimukset: Lehtinen & Sepänmaa 1993-1994
Aiemmat löydöt: KM 28321:1-9

Inventointi 2007

Ajankohta: 28.10.2007
Läsnä: Esa Hertell
Löydöt: -
Lähikohteet
-Esihistorialliset: -
-Historialliset: Nenäniemi

Kuvaus

Kohde sijaitsee Olavinlinnasta 25,1 km eteläkaakkoon Pellossalon eteläpäässä olevan Nenäniemen lounaisosassa. Maasto on lounaaseen aukeavaa hiekkakangasta. Kohde on löytynyt Leena Lehtisen ja Timo Sepänmaan vuoden 1993-1994 Pihlajaveden inventoinnissa.

Esihistoriallisten löytöjen lisäksi paikalta on raportoitu 4-5 selvää ja muutama epävarma asumuspainanne (Lehtinen & Sepänmaa 1993-94). Havaitsin paikalla kolme asumuspainannetta, jotka sijaitsevat korkean rantatörmän päällä (tiedot alla). Tarkastusajankohtana maastossa lojui hakkuujätettä, joka saattoi haitata muiden painanteiden havaitsemista. Eroosion kuluttamaa rantatörmää, metsäautoteitä ja muutamia pieniä moderneja kuoppia lukuun ottamatta asuinpaikka-alue on ehjää kangasmetsää.

Painanne 1:

GPS-koordinaatit: 6841160; 3611372.

Asumuspainanne on muodoltaan suorakaide. Koko on n. 11 x 7 metriä. Pitkä sivu on rannansuuntainen. Metsätie kulkee asumuksen idän puoleisen vallin päällä.

Painanne 2:

GPS-koordinaatit: 6841124; 3611421.

Asumuspainanne on muodoltaan suorakaide. Sen koko on n. 10 x 6 metriä. Pitkä sivu on rannansuuntainen.

Painanne 3:

GPS-koordinaatit: 6841061; 3611496.

Asumuspainanne on muodoltaan suorakaide. Sen koko on n. 10 x 5 metriä ja pitkä sivu on rannansuuntainen.

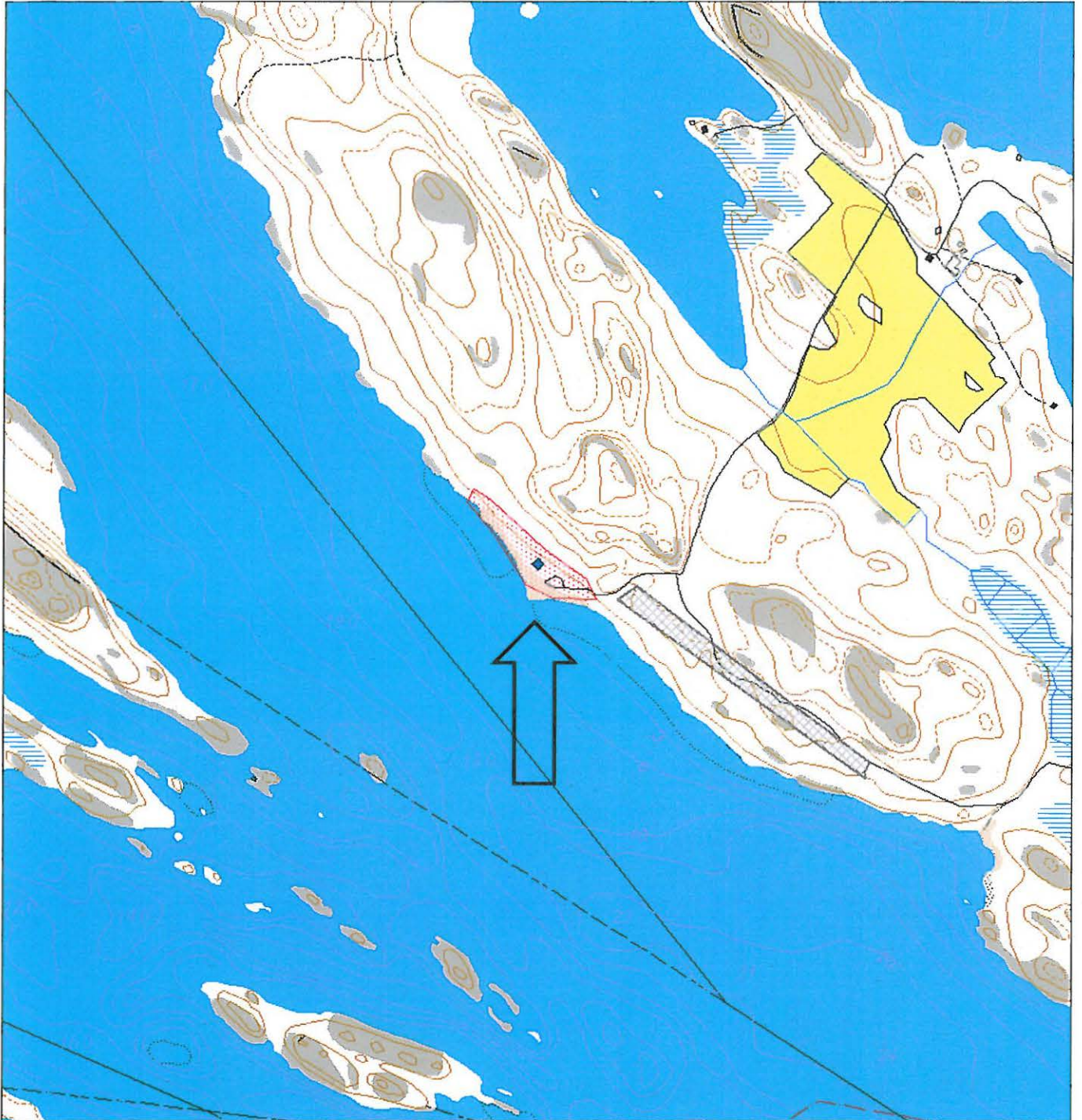
Näiden lisäksi Lehtinen ja Sepänmaa antavat n. 5 metriä halkaisijaltaan olevan painanteen sijainnin (koordinaatit x=683958; y=445257, so. p=6841057, i=3611505).

1:10000



KARTTA
Savonlinna Hiekkaniemi

© Metsähallitus 2007
© Maanmittauslaitos 1/MYY/07





Hiekkaniemi

Asumuspainanne nro 1 kuvan keskellä on jäänyt osittain tieuran alle.



Hiekkaniemi

Asumuspainanne nro 2 kuvan keskellä.

Savonlinna Iso-Kankainen

Muinaisjäännöstyyppi: asuinpaikat

Alatyyppi: -

Laji: kiinteä muinaisjäännös

Ajoitus: kivi- ja/tai varhaismetallikautinen

Lukumäärä: 1

Rauhoitusluokkaehdotus: 2

Peruskartta:

Koordinaatit: p= 6855823, i= 3601722, z= 85 m mpy

Koordinaattiselite:

Aiemmat tutkimukset: Lehtinen & Sepänmaa 1993-94

Aiemmat löydöt: KM 28636:1-3

Inventointi 2007

Ajankohta: 9.10.2007

Läsnä: Esa Hertell ja Tommy Sjöblom

Löydöt: KM 37002 (kvartsi-iskos)

Lähilöydöt:

-Esihistorialliset: Kankaissalmi

-Historialliset: Haapasalmi 1, 2, 3

Kuvaus

Kohde sijaitsee Olavinlinnasta 7,7 km eteläkaakkoon Iso-Kankaisen länsipuolella itä-länsisuuntaisen harjanteen päällä ja pohjoispuolella. Paikka on löytynyt vuonna 1994 Leena Lehtisen ja Timo Sepänmaan Pihlajaveden inventoinnissa. Paikalta on raportoitu saviastian paloja. Harjanteen päällä on erikoinen painauma, johon tehdystä koepistosta osa löydöistä on saatu.

Vuoden 2007 inventoinnissa koekuopitimme tunnetun asuinpaikan eteläpuolella, so. harjanteen eteläpuolella, olevaa aluetta. Löysimme kvartsi-iskoksen läheltä paikkaa, jossa asuinpaikka ja painauma on kapean harjanteen päällä. Löytöpaikan GPS-koordinaatit: 6855776; 3601720. Asuinpaikka tai asuinpaikka-alue näyttäisi siten ulottuvan myös harjanteen eteläpuolelle.

1:10000



KARTTA
Savonlinna Iso-Kankainen

© Metsähallitus 2007
© Maanmittauslaitos 1/MYY/07





Iso-Kankainen

Timo Sepänmaan vuonna 1994 löytämä asuinpaikka. Etualan tasanteelta oli löytynyt tuulenskaadosta tekstiilikeramiikkaa. Taustalla sijaitsevan harjanteen päällä olevasta painaumasta oli löytynyt asbestisekoitteista keramiikkaa. Kyseinen painauma on ilmeisesti kuvan keskellä näkyvä painauma johon polku nousee.

Savonlinna Kongontaipale

Muinaisjäänöstyyppi: asuinpaikat

Alatyyppi: -

Laji: kiinteä muinaisjäänös

Ajoitus: kivi/varhaismetallikautinen

Lukumäärä: 1

Rauhoitusluokkaehdotus: 2

Peruskartta:

Koordinaatit: p= 6846 904, i= 3604 576 , z= 82,5 m mpy

Koordinaattiselite:

Aiemmat tutkimukset: Sepänmaa 1988; Lehtinen & Sepänmaa 1993-1994

Aiemmat löydöt: KM 24438 (kvartsi-iskoksia)

Inventointi 2007

Ajankohta: 22.10.2007 ja 23.10.2007

Läsnä: Esa Hertell & Piritta Häkälä

Löydöt: 37003 (kvartsia)

Lähikohteet

-Esihistorialliset: Pääskyniemi 1, 2

-Historialliset: Kongontaipale 2, Pääskyniemi 3

Kuvaus

Kohde sijaitsee 17,0 km Olavinlinnasta eteläkaakkoon Kongonsaaren luoteisosassa olevan Pääskyniemen etelärannalla. Kongontaipale on loivasti etelään viettävää hiekkakangasta.

Vuonna 1988 paikalta oli löytynyt kvartsi-iskoksia kankaan poikki kulkevalta läntiseltä metsätieltä. Ympäristöön tehdyistä koekuopista ei ollut löytöjä. (Lehtinen & Sepänmaa 1993-1994.)

Vuoden 2007 inventoinnissa samalta läntiseltä metsätieltä poimittiin talteen muutamia kvartseja. Löytöpaikka on metsätiellä kohdassa jossa itälänsisuuntainen metsäkoneen ura kulkee metsätieltä länteen kohti kalliota. Rannassa, löytöpaikan alapuolella, sijaitsee retkisataman tulenpitopaikka. Tulenpitopaikka on n. 40 metrin päässä kivikautisesta asuinpaikasta ja puuvaja n. 30 metrin päässä. Vuoden 2007 löytökohdan GPS-koordinaatit ovat: 6846874; 3604580.

Kaivoimme lapionpistoja kankaan keskivaiheille ja itäpuolelle. Koepistoissa ei havaittu asuinpaikkaan liittyviä löytöjä tai likamaita. Asuinpaikan laajuus on siten epäselvä. Topografian perusteella asuinpaikka voi olla laaja-alainen ja koko kangas on potentiaalista asuinpaikka-aluetta. Koepistojen antama informaatio ei kuitenkaan tue käsitystä laajasta asuinpaikasta.

Esihistoriallisen asuinpaikan lisäksi kankaalla on historiallisen ajan hiilimiiluja (ks. kohde Kongontaipale 2). Nykyisin kangas on metsäteitä lukuun ottamatta ehjää. En havainnut kankaalla aiemmin raportoituja pitkiä ja kapeita rannansuuntaisia kaivantoja. Paikalla on kuitenkin useita eriaikaisia muinaisrantoihin liittyviä rannansuuntaisia rantavalleja.

1:10000



KARTTA
Savonlinna Kongontaipale

© Metsähallitus 2007
© Maanmittauslaitos 1/MYY/07





Kongontaipale

Timo Sepänmaan vuonna 1988 löytämä kivikautinen asuinpaikka. Vuonna 2007 kvartseja oli näkyvissä tieuralla alakuvaan kaavamaisesti esitetystä kohdasta.

Savonlinna Mitinhiekanniemi

Muinaisjäännöstyyppi: asuinpaikat

Alatyyppi: -

Laji: kiinteä muinaisjäännös

Ajoitus: esihistoriallinen

Lukumäärä: 1

Rauhoitusluokkaehdotus: 2

Peruskartta:

Koordinaatit: p=6844409, i=3604292, z = 80 m mpy

Koordinaattiselite: -

Aiemmat tutkimukset: Sepänmaa 1988, Lehtinen & Sepänmaa 1993/4

Aiemmat löydöt: KM 24439

Inventointi 2007

Ajankohta: 17.10.2007

Läsnä: Esa Hertell & Tommy Sjöblom

Löydöt: -

Lähikohteet:

-Esihistorialliset: Enasalmi, Haudanpohja 1, Haudanpohja 2, Haudanpohja 3, Mitinhiekanniemi 2, Mitinhiekanniemi 3

-Historialliset: Väisälä 1, Väisälä 2

Kuvaus

Kohde sijaitsee Olavinlinnasta n 19,2 km eteläkaakkoon Pesolansaaren kaakkoiskärjen etelärannalla. Paikka on löytynyt Savonlinnan inventoinnissa v. 1988, jolloin rantatörmästä ja törmän juurelta on löytynyt kvartseja.


Vuonna 2007 paikalla ei ollut havaittavissa esihistoriallisia löytöjä. Myöskään Mitinhiekanniemen itäpäähän koekuopituksessa ei löytynyt merkkejä asuinpaikan jatkumisesta tälle alueelle.

1:10000



KARTTA
Savonlinna Mitinhiekanniemi

© Metsähallitus 2007
© Maanmittauslaitos 1/MYY/07



Savonlinna Siikaniemi

Muinaisjäänöstyyppi: mahdollinen asuinpaikka

Alatyyppi: -

Laji:

Ajoitus: esihistoriallinen

Lukumäärä: 1

Rauhoitusluokkaehdotus:

Peruskartta:

Koordinaatit: p=6837229, i=3612091, z = 79-81 m mpy

Koordinaattiselite:

Aiemmat tutkimukset: Lehtinen & Sepänmaa 1993-94

Aiemmat löydöt: -

Inventointi 2007

Ajankohta: 25.10.2007

Läsnä: Esa Hertell

Löydöt: -

Lähikohteet:

Esihistorialliset: Mökinlahti 1, Sourunniemi, Sourunlahti

Historialliset: Mökinlahti 2

Kuvaus

Paikka sijaitsee Punkaharjun kirkolta 21,2 km lounaaseen Porkalansalon itäpuolella Siikaniemessä. Vuoden 1993-94 inventoinnissa Lehtinen ja Sepänmaa raportoivat Punkaharjun Siikaniemestä havainnon palaneesta luunsirusta tuulenkaadossa Siikaniemen länsipäässä. Koekuopituksessa paikalta ei ollut löytynyt mitään.

Käydessäni paikalla v. 2007 niemen länsipäässä oli havaittavissa kaksi vanhaa tuulenkaatoa. Kaivoin niiden ympäristöön neljä koepistoa löytämättä mitään.

1:10000



KARTTA
Punkaharju Siikaniemi

© Metsähallitus 2007
© Maanmittauslaitos 1/MYY/07



Punkaharju Sourunlahti

Muinaisjäänöstyyppi: asuinpaikat

Alatyyppi: asumuspainanteet

Laji: kiinteä muinaisjäänös

Ajoitus: esihistoriallinen

Lukumäärä: 1

Rauhoitusluokkaehdotus: 2

Peruskartta:

Koordinaatit: p= 6837683, i=3611740, z = 83 m mpy

Koordinaattiselite:

Aiemmat tutkimukset: Lehtinen & Sepänmaa 1993/93

Aiemmat löydöt: KM 28328

Inventointi 2007

Ajankohta: 26.10.2007

Läsnä: Esa Hertell

Löydöt: -

Lähikohteet:

-Esihistorialliset: Mökinlahti 1, Souruniemi

-Historialliset: Mökinlahti 2

Kuvaus

Kohde sijaitsee Punkaharjun kirkolta 21,1 km lounaaseen Porkalansalon Sourunlahden pohjukassa. Sourunlahden pohjukassa on lounaaseen aukeava tasanne jolla asuinpaikka sijaitsee. Paikalla on kaksi asumuspainannetta. Paikka on löytynyt vuonna 1994 Leena Lehtisen ja Timo Sepänmaan Pihlajaveden inventoinnissa.

Vuonna 2007 paikka oli ehjää kangasmetsää. Isomman painanteen sisälle on kasattu/kasautunut matala turvekumpu, mutta muuten asuinpaikka oli koskematon

1:10000



KARTTA
Punkaharju Sourunlahti

© Metsähallitus 2007
© Maanmittauslaitos 1/MYY/07





Sourunlahti

Asuinpaikkatasanne jolla asumuspainanteet sijaitsevat. Alakuvassa painanteet on hahmoteltu kaavamaisesti havaitsemisen helpottamiseksi.

Liitteet

1:200000



KARTTALIITE 1

Pihlajaveden suojelualue

© Metsähallitus 2007
© Maanmittauslaitos 1/MYY/07

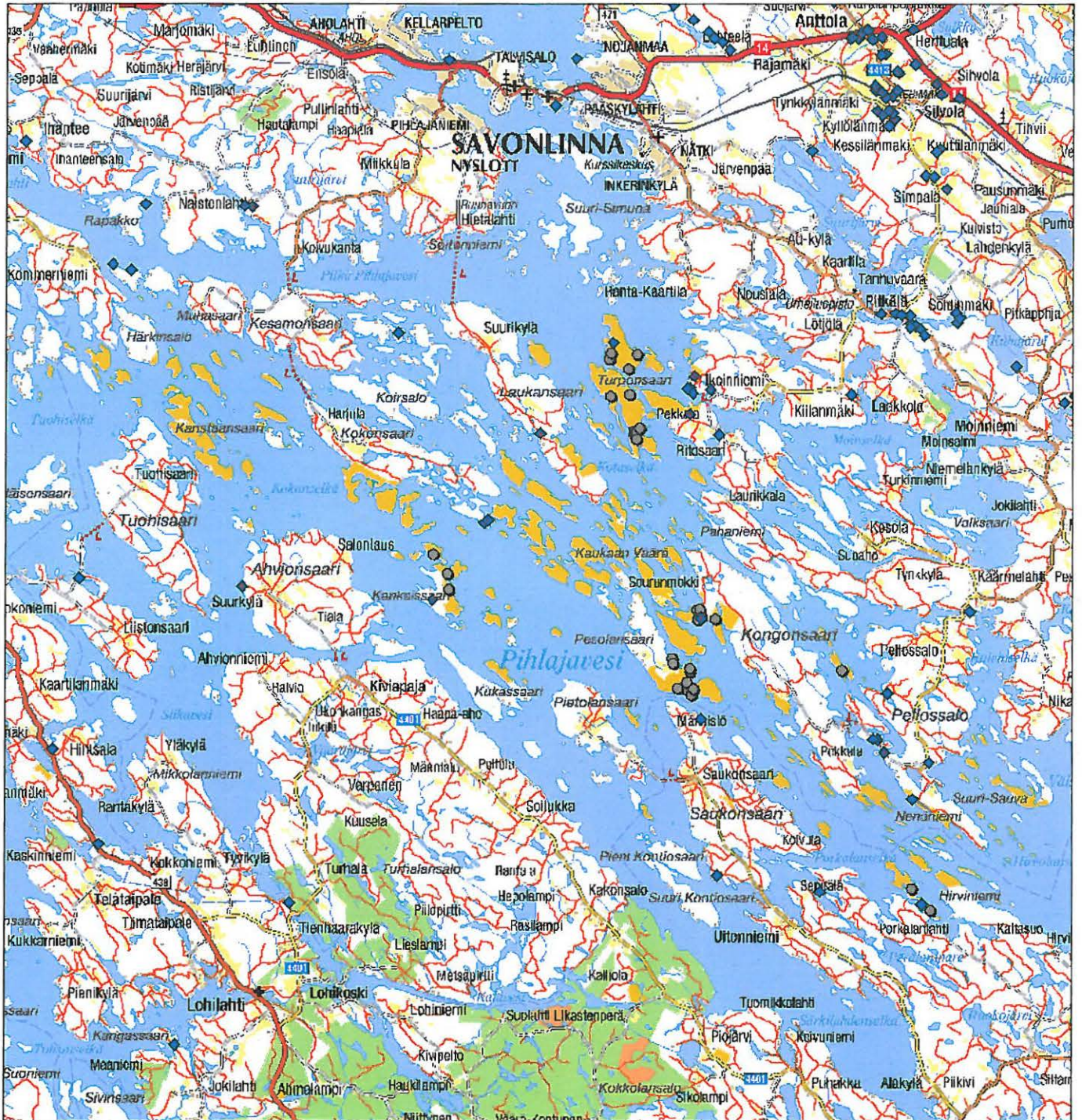




KARTTALIITE 2

Pihlajaveden arkeologiset kohteet

© Metsähallitus 2007
© Maanmittauslaitos 1/MYY/07



Vinoneliö = Museoviraston muinaisjäännösrekisterissä olevat kohteet
Ympyrä = inventoinnissa löytyneet kohteet

Liite 3 GPS-koordinaatit löydöttömille koepistoille

6855423	3601723	6844597	3604300	6844648	3603850
6855625	3601676	6844438	3604324	6844619	3603848
6855649	3601651	6844452	3604326	6844633	3603860
6855628	3601688	6844395	3604314	6846802	3604066
6855070	3602492	6845080	3604232	6846865	3604274
6855242	3602467	6845100	3604233	6846834	3604250
6855366	3602351	6845139	3604255	6846828	3604242
6855386	3602385	6845165	3604258	6846819	3604381
6852113	3602587	6845144	3604252	6846831	3604392
6852120	3602596	6845578	3603663	6846836	3604401
6852186	3602586	6845562	3603658	6846822	3604503
6852162	3602595	6845500	3603642	6846894	3605086
6852212	3602441	6845489	3603649	6846866	3605101
6852464	3602418	6852912	3602496	6846863	3605086
6852477	3602441	6852899	3602512	6846854	3605106
6852492	3602659	6852887	3602517	6846896	3604598
6852502	3602634	6852876	3602523	6846890	3604610
6852509	3602625	6852888	3602472	6846919	3604606
6852517	3602602	6852914	3602477	6846911	3604617
6852492	3602567	6852920	3602469	6846950	3604600
6852502	3602527	6852903	3602470	6846958	3604615
6852500	3602542	6852889	3602479	6846924	3604679
6852484	3602498	6852894	3602473	6847086	3604389
6852447	3602510	6852857	3602442	6847091	3604403
6853933	3601789	6852855	3602493	6847087	3604375
6854050	3601678	6852787	3602463	6847103	3604438
6854010	3601757	6852764	3602489	6847107	3604461
6854027	3601750	6853017	3602552	6847121	3604475
6854004	3601766	6853009	3602545	6847150	3604497
6853877	3601969	6852990	3602535	6847195	3604570
6853586	3601822	6852993	3602454	6847178	3604514
6853599	3601810	6852985	3602443	6847158	3604498
6854958	3603087	6852979	3602513	6847107	3604393
6854959	3603087	6853003	3602538	6847114	3604408
6854926	3603162	6845383	3603707	6847119	3604368
6854927	3603165	6845387	3603742	6847120	3604415
6854937	3603142	6845382	3603721	6847129	3604428
6854892	3603294	6845338	3603661	6847144	3604435
6854894	3603304	6845336	3603663	6847132	3604463
6854907	3603281	6844946	3604134	6847149	3604467
6855103	3602551	6844939	3604137	6847147	3604468
6855168	3602546	6844810	3604128	6845540	3608876
6844477	3604308	6844812	3604146	6845530	3608869
6844484	3604308	6844823	3604134	6845532	3608866
6844560	3604333	6844811	3604159	6845527	3608867
6844570	3604348	6844590	3603876	6855171	3602138
6844704	3604129	6844634	3603888	6855174	3602146
6844625	3604158	6844642	3603862	6855369	3602504
6844569	3604226	6844603	3603923	6855373	3602503
6844543	3604194	6844604	3603915	6855392	3602525
6844624	3604252	6844622	3603857	6855379	3602524

6837255 3612105
6837231 3612113
6837222 3612102
6837213 3612111
6837216 3612112
6837508 3612051
6837517 3612056
6837526 3612057
6837535 3612065
6837531 3612055
6837506 3612045
6837446 3612033
6837475 3612028
6837480 3612014
6837484 3612030
6837511 3612078
6838352 3611201
6838377 3611189
6838350 3611223
6838253 3611291
6837635 3611776
6837630 3611778
6837626 3611809
6838064 3611418
6838079 3611511
6838087 3611501
6838105 3611475
6838065 3611534
6838071 3611570
6838069 3611552

6838169 3611391
6853670 3604285
6853670 3604300
6853693 3604404
6853789 3604528
6853791 3604536
6853772 3604517
6853762 3604496
6853871 3604630
6853884 3604618
6853885 3604639
6853675 3603951
6853672 3603960
6855067 3602511
6855128 3602502
6855152 3602488
6855086 3602535
6838190 3611150
6847863 3596313
6847806 3596370
6847790 3596386
6847193 3596777
6847045 3596692
6847794 3596376
6847815 3596356
6847825 3596355
6847791 3596422
6847786 3596405
6847790 3596402
6848321 3596412

6848984 3596091
6848982 3596064
6849004 3596088
6848976 3596029
6845078 3598162
6845225 3598237
6844598 3604082
6846793 3604962
6846896 3604617
6847134 3604279
6852420 3602480
6852892 3602483
6855210 3601622
6855232 3601627
6855254 3601632
6855246 3601632
6855246 3601619
6855240 3601622
6855208 3601629
6855218 3601620
6855238 3601636
6855245 3601635
6855394 3601708
6855583 3601618
6855597 3601666
6855215 3601628
6855860 3601866