

# PIHTIPUTAAN MUINAISJÄÄNNÖSTEN INVENTOINTI 1996

TIMO JUSSILA



Kustantaja: Keski-Suomen Museoyhdistys, Pihtiputaan kunta, Keski-Suomen Museo

**Sisältö:**

- Osa 1 Esipuhe ja tilastot <sup>2</sup> 1-25 siv.  
Löytöluettelo *top-ark.*  
Yleiskartta: kiinteät muinaisjäännökset *24 - 26*  
löytöpaikat
- Osa 2 Aiemmin tunnetut kiinteät muinaisjäännökset, karttaotteet. *27-59*  
1-63 siv.
- Osa 3 Uudet kiinteät muinaisjäännökset, karttaotteet. *1-47-90-139*
- Osa 4 Löytöpaikat, 1-43 siv. *140-182*

## Pihtiputaan muinaisjäännösten inventointi syksyllä 1996.

Inventointi suoritettiin Keski-Suomen museoyhdistyksen toimeksiannosta. Inventoinnin rahoittivat Museoyhdistyksen lisäksi Pihtiputaan kunta, Keski-Suomen Liitto ja Keski-Suomen Museo.

Inventoinnin maastotyöt tehtiin 3.9. - 21.9. 1996.

Maastotyöpäiviä tehtiin 15 Pihtiputaalla ja yksi Viitasaaren puolella. Matkapäiviä kertyi 2.

Inventoinnin tarkoituksena oli etsiä ja paikantaa uusia muinaisjäännöksiä kunnan eri osista. Merkittäviä lähes täysin tarkastamattomia alueita ovat: Kinturin, Liitonjärven ja Raudanjärven ympäristöt, Elämäjärven pohjoisrannat sekä Muurasjärven Kojolan alue.

Muurasjärven kylän alue välillä Vuohtojärvi-Reisijärvi jäi lähes kokonaan tarkastamatta.

Alueelta on hyvin runsaasti irtolöytöjä ja lisäksi sieltä tunnetaan useita asuinpaikkoja. Alue on pääosin peltoa, jotka olivat nurmella tai kyntämättä käydessäni paikalla.

Maastotöiden lisäksi tarkoituksena oli, pienten resurssien mahdollistamissa puitteissa, selvittää ja järjestää kunnan lukuisten irtolöytöjen löytöpaikat. Tämä työ tehtiin pääosin arkistotietojen perusteella, eikä maastossa löytöpaikkoja juurikaan tiedustelu.

Aiemmin tunnettiin Pihtiputaalta 54 kiinteää muinaisjäännöstä: asuinpaikkoja, pyyntikuoppa-alueita ja rökkiöitä/rökkiöryhmiä.

Inventoinnissa löytyi 36 uutta kiinteää muinaisjäännöstä. Pääosin ehjiä asuinpaikkoja metsämaasta, yksi pyyntikuoppa-alue, yksi rökkiö ja yksi kvartsilouhos. Haapajärven puolelta, läheltä Pihtiputaan rajaa löytyi lisäksi kaksi asuinpaikkaa.

Eryteisesti haluan kiittää **Mauri Perälää** (Viitasaari Löytänä), joka on uusista kohteista löytänyt viisi. Lisäksi hänen antamien tietojen ja vihjeiden perusteella kävin toteamassa kolme paikkaa muinaisjäännöksiksi. Perälä oli mukana maaston tuntevana oppaana Koivukankaan alueella kulkiessani. **Olavi Laitinen** Ilosjärven Lähdeahosta ilmoitti Perälän välityksellä kvartsilouhoksen, sekä antoi runsaasti mielenkiintoisia tietoja alueelta. Myös **Juhani Krookilta** sain hyviä vihjeitä ja perustietoa alueesta.

Joitain Perälän ja Krookin antamia vihjeitä jäi tarkastamatta. Näitä paikkoja en kolmea lukuunottamatta ole merkinnyt muinaisjäännöksiksi. Niistä on erillinen lista uusien kohteiden luettelon lopussa. Kolme Perälän löytämää kohdetta olen näkemättä merkinnyt muinaisjäännöksiksi, koska niistä on selviä löytöjä ja/tai erinomainen kuvaus, jotka todistavat paikat muinaisjäännöksiksi. Kahdessa näistä paikoissa olen käynyt "liiki" ja tunnen maaston (nro 79 ja 87). Kolmas paikka on pyyntikuoppahangas Elämäjärven itäpuolella (nro 88).

Teknisistä syistä tämä raportti on jaettu neljään osaan, kussakin oma sivunumerointinsa. 1) esipuhe ja tilastot. 2) vanhat kohteet. 3) uudet kohteet. 4) löytöpaikat. Raportti on tehty originaalina karttoineen ja kuvineen SOAR WIN -tietokantaan, josta tämä paperiversio on tulostettu.

Espoo 15.4.1997

Timo Jussila



**Pihtiputaan muinaisjäännöstyypit:**

<b>aineksenotto, louhos, kivikausi, 1 kpl</b>	kvartsilouhos 84, ILOSJOKI, MUUNTOLA
<b>maatalous, röykkiö, hist aika, 1 kpl</b>	kaski- tai peltoraunio tai muu kiviraivio 39, ILOSJOKI, HEINONNIEMI
<b>pyynti, pyyntikuoppa, ajoittamaton, 4 kpl</b>	pyyntikuoppa-alueita 46, ALVAJÄRVI, PEUKALOISNIEMI 47, MUURASJÄRVI, KOIVUKANGAS 52, PIHTIPUDAS, LYLISAARI 2 88, ELÄMÄJÄRVI, LEPPÄKANGAS
<b>tunnistamaton, kiveys, ajoittamaton, 1 kpl</b>	38, ELÄMÄJÄRVI, KOTIRANTA
<b>tunnistamaton, löytöpaikka, ajoittamaton, 3 kpl</b>	suksen tms. löytöpaikkoja 143, MUURASJÄRVI, PAJUPURO 156, SYDÄNMAA, KÄRVÄSKYLÄ-SUO 165, PIHTIPUDAS, KIRKONK.-ANTINRANTA
<b>tunnistamaton, löytöpaikka, kivikausi, 81 kpl</b>	kivikautisia löytöpaikkoja, erill. luettelo
<b>tunnistamaton, löytöpaikka, rautakausi, 6 kpl</b>	rautakautisia löytöpaikkoja 21 / 1, PIHTIPUDAS, PÖHLÖKANGAS 35 / 1, ELÄMÄJÄRVI, SIIRTOLA 138, SELÄNTAUS, NÄREHARJU 139, ALVAJÄRVI, KUNNAS 140, ELÄMÄJÄRVI, PELLONPÄÄ 142, paikantamaton löytö 144, ALVAJÄRVI, SUURENJÄRVEN KALAPIRTTI
<b>tunnistamaton, röykkiö, ajoittamaton, 5 kpl</b>	mahdollisia hautaraunioita 40, PIHTIPUDAS, ISO-PÄIVIÖ 41, PIHTIPUDAS, HAAPASAARI 43, PIHTIPUDAS, KOIRAINSAAR 44, PIHTIPUDAS, HÄMEENSAARI/ALVAJÄRVI 89, SÄKKÄRÄMÄKI, KUKKASPURO
<b>tunnistamaton, röykkiö, vanh metallikausi, 1 kpl</b>	53, PIHTIPUDAS, VAAKSIANNIEMI
<b>asuinpaikka, kivikausi, 71 kpl</b>	osa voi ajoittua vanh metallikaudelle erillinen luettelo.
<b>asuinpaikka, vanh metallikausi - rautakausi, 6 kpl</b>	(pronssi-rautakausi) erillinen luettelo
<b>hauta, kivikausi, 1 kpl</b>	punamultahautoja 19, ALVAJÄRVI, MAJANIEMI

Yht. 181 paikkaa, joista kiinteitä muinaisjäännöksiä 91 kpl.

Majakaarten (37) ja Koliman Hämeensaaren (42) asuinpaikkoihin liittyy röykkiöitä tai kiveyksiä, jotka saattavat olla hautaraunioita, näitä ei ole tilastoitu erikseen röykkiökohteiksi.

**asuinpaikka, vanh metallikausi - rautakausi, 6 kpl** (pronssi-rautakausi)

- 12, 1, PIHTIPUDAS, MADENEVA 2, vanh metallikausi, z 117
- 22, RÖNNYNKYLÄ, JUNTINNIEMI, vanh metallikausi, z 115
- 37, PIHTIPUDAS, MAJAKAARRE 2 rautakausi, z 115
- 42, PIHTIPUDAS, HÄMEENSAARI/KOLIMA, vanh metalli - rautakausi, z 115
- 55, PIHTIPUDAS, ILOSKANGAS-PITKÄHIEKKA 1, vanh metallikausi, z 115
- 75, ALVAJÄRVI, PEUKALOISENKANGAS 6, vanh metalli - rautakausi, z 115

nro, kylä, nimi, ajoitus, z-koordinaatti

z = korkeus mpy. n. +- 1 - 2 m tarkkuudella, asuinpaikan oletettu alaraja.

**asuinpaikka, kivikausi, 71 kpl** osa voi ajoittua vanhemmalle metallikaudelle, varsinkin

Alvajärven pohjoisosan- ja Muurasjärven rantojen 115 m korkeudella olevat kohteet.

- 1, PIHTIPUDAS, LÄHDEAHO, z 115
- 2, PIHTIPUDAS, HOMMALA, z 120
- 3, PIHTIPUDAS, SAPARONIEMI N, z 115
- 4, PIHTIPUDAS, SAPARONIEMI E, z 111
- 5, PIHTIPUDAS, KUNNALLISKOTI, z 112
- 6, PIHTIPUDAS, LUOMALA, z 112
- 7, SÄKKÄRÄMÄKI, VIRTALA 1, z 115
- 8, SÄKKÄRÄMÄKI, LOOTEHARJU, z 120
- 9, PIHTIPUDAS, KARJALANMÄKI, z 115
- 10, PIHTIPUDAS, MAJAKAARRE 1, z 115
- 11, PIHTIPUDAS, POHJOISNIEMI 3, z 120
- 12, PIHTIPUDAS, MADENEVA, z 115
- 13, PIHTIPUDAS, POHJOISNIEMI 1, z 111
- 14, PIHTIPUDAS, AINOLA, z 111
- 15, PIHTIPUDAS, POHJOISNIEMI 2, z 111
- 16, PIHTIPUDAS, OHTOLA, z 115
- 17, PIHTIPUDAS, VIRTALA 2, z 115
- 18, PIHTIPUDAS, SADINNIEMI, z 115
- 20, PIHTIPUDAS, RÖNNY, z 115
- 21, PIHTIPUDAS, PÖHLÖKANGAS, z 115
- 23, MUURASJÄRVI, KEIDAS, z 115
- 24, MUURASJÄRVI, HALMENIEMI, z 115
- 25, MUURASJÄRVI, KIVIKKO, z 115
- 26, MUURASJÄRVI, PITKÄNEN, z 120
- 27, MUURASJÄRVI, MÄNNIKKÖ, z 130
- 28, MUURASJÄRVI, SANTA HARJU, z 125
- 29, MUURASJÄRVI, VIIPYLÄ, z 125
- 30, MUURASJÄRVI, METSÄLÄ, z 121.4
- 31, MUURASJÄRVI, KOIVUKANGAS 2, z 120
- 32, MUURASJÄRVI, RIMPISUO, z 125
- 33, MUURASJÄRVI, TEINI, z 120
- 34, MUURASJÄRVI, AUHTOLA, z 120
- 35, ELÄMÄJÄRVI, SIIRTOLA, z
- 36, ELÄMÄJÄRVI, KETO, z 125

- 45, MUURASJÄRVI, VUOHTOJÄRVI A, z 115
- 48, PIHTIPUDAS, HIEKANLAHTI, z 111
- 49, PIHTIPUDAS, LYLISAARI 1, z 115
- 50, MUURASJÄRVI, KOIVUKANGAS 1, z 125
- 51, MUURASJÄRVI, VUOHTOJÄRVI 2, z 120
- 54, PIHTIPUDAS, POHJOISNIEMI TILKKU, z ?
- 56, PIHTIPUDAS, ILOSKANGAS-PITKÄHIEKKA 2, z 117
- 57, PIHTIPUDAS, NIEMENHARJU 1, z 115
- 58, PIHTIPUDAS, NIEMENHARJU 2, z 115
- 59, PIHTIPUDAS, SAANJÄRVI-RAUDANJOKISUU, z 118
- 60, PIHTIPUDAS, RÖNNYNKYLÄ-ALAKOSKI, z 117
- 61, PIHTIPUDAS, KUTEMAINEN, z 121
- 62, PIHTIPUDAS, SUVANNONLAHTI, z 120
- 63, PIHTIPUDAS, ALVAJÄRVI-HÄYHTIÖNJOKI, z 116
- 64, ALVAJÄRVI, MÖKKINIEMI, z 115
- 65, ALVAJÄRVI, PILKKAMÄKI-SÄKKILAHTI, z 119
- 66, ALVAJÄRVI, PILKKAMÄKI 1, vanh z 121
- 67, ALVAJÄRVI, PILKKAMÄKI 2, z 118
- 68, ALVAJÄRVI, RIIHIJOKI, z 117
- 69, ALVAJÄRVI, KARANKAJOENSUU 1, z 0
- 70, ALVAJÄRVI, KARANKAJOENSUU 2, z 0
- 71, ALVAJÄRVI, PEUKALOISENKANGAS 2, z 122
- 72, ALVAJÄRVI, PEUKALOISENKANGAS 3, z 120
- 73, ALVAJÄRVI, PEUKALOISENKANGAS 4, z 120
- 74, ALVAJÄRVI, PEUKALOISENKANGAS 5, z 120
- 76, MUURASJÄRVI, MARJONIEMI, vanh z 123
- 77, MUURASJÄRVI, KOIVUJOENHARJU, z 123
- 78, MUURASJÄRVI, KOIVUJOENHAARA, z 122
- 79, MUURASJÄRVI, RIMMINHARJU, z 123
- 80, MUURASJÄRVI, KORKIAKANGAS, z 121
- 81, MUURASJÄRVI, KARHUNPIILOKANGAS, z 1
- 82, MUURASJÄRVI, LAMMINTAUSLEHTO, z 120
- 83, MUURASJÄRVI, HUMALANIEMI, z 122
- 85, MUURASJÄRVI, KORTESUO, z 118
- 86, ALVAJÄRVI, ALVAJÄRVEN URHEILUKENTTÄ, z 122
- 87, ALVAJÄRVI, LAHDENTAUS, z 117
- 90, SÄKKÄRÄMÄKI, KOLKKU-KALLIONIEMI, z 156

#### **Kivikautiset löytöpaikat 81 kpl**

- 91, SÄKKÄRÄMÄKI, RANTA-HEINOLA, paikannus +-, 300, m
- 92, SYDÄNMAA, KÄRVÄSJOKI, paikannus +-, 400, m
- 93, Täysin paikantamattomat löydöt.
- 94, PIHTIPUDAS, NURMELA, paikannus +-, m
- 95, PIHTIPUDAS, MÄKELÄ, paikannus +-, 1000, m
- 96, ALVAJÄRVI, KOIPINIEMI, paikannus +-, 1000, m
- 97, ALVAJÄRVI, KANNAS UUSITALO, paikannus +-, 200, m
- 98, PIHTIPUDAS, PROVASTI, paikannus +-, 3000, m

- 99, ALVAJÄRVI, PUURULA-TIALA, paikannus +-, 500, m  
100, ALVAJÄRVI, ALVAJÄRVEN PELLONPÄÄ, paikannus +-, 300, m  
101, MUURASJÄRVI, MURTONIEMI, paikannus +-, 800, m  
102, ALVAJÄRVI, INKALA-NIKULA, paikannus +-, 500, m  
103, MUURASJÄRVI, ALA-MÄKI, paikannus +-, 500, m  
104, MUURASJÄRVI, RIMMI AHO, paikannus +-, 1000, m  
105, ALVAJÄRVI, RAUDANNIEMI, paikannus +-, 500, m  
106, ALVAJÄRVI, TALVILAHTI, paikannus +-, 20, m  
107, PIHTIPUDAS, MÄNTYMÄKI, paikannus +-, 500, m  
108, MUURASJÄRVI, KALLIO, paikannus +-, 2000, m  
109, SYDÄNMAA, RIKKAJÄRVI-KINTURINJÄRVI, paikannus +-, 1000, m  
110, ALVAJÄRVI, TAIPALE, paikannus +-, 500, m  
111, MUURASJÄRVI, MUURASJÄRVI-PAIKANTAMATTA, paikantamattomat  
112, MUURASJÄRVI, SALMELA, paikannus +-, 1000, m  
113, PIHTIPUDAS, PITKÄKANGAS, paikannus +-, 5000, m  
114, ALVAJÄRVI, LEHTO, paikannus +-, 500, m  
115, ALVAJÄRVI, REKOLA, paikannus +-, 500, m  
116, ALVAJÄRVI, PAAVOLA-HASSILA, paikannus +-, 1500, m  
117, ALVAJÄRVI, PIRTIAHO, paikannus +-, 800, m  
118, ALVAJÄRVI, NIKKARKOSKI, paikannus +-, 400, m  
119, MUURASJÄRVI, PAJUJÄRVI, paikannus +-, 1000, m  
120, PIHTIPUDAS, RAUDANJOKI, paikannus +-, m  
121, PIHTIPUDAS, ILOSJOKI, paikannus +-, 400, m  
122, ALVAJÄRVI, KOTILA, paikannus +-, 100, m  
123, ALVAJÄRVI, HERRALA, paikannus +-, 800, m  
124, ELÄMÄJÄRVI, EEROLA, paikannus +-, 800, m  
125, ELÄMÄJÄRVI, KORTTEINEN N, paikannus +-, 800, m  
126, ALVAJÄRVI, VARVIKKO, paikannus +-, 500, m  
127, ALVAJÄRVI, LAPPI, paikannus +-, 300, m  
128, ELÄMÄJÄRVI, HASSILA, paikannus +-, 300, m  
129, MUURASJÄRVI, VUOHTOJÄRVI-PAAVOLA, paikannus +-, 500, m  
130, MUURASJÄRVI, MARKKULA, paikannus +-, 100, m  
131, PIHTIPUDAS, UIMALAHTI, paikannus +-, 500, m  
132, ALVAJÄRVI, KONTTA, paikannus +-, 300, m  
133, MUURASJÄRVI, HIETALA, paikannus +-, 300, m  
134, MUURASJÄRVI, LAHNALA, paikannus +-, 400, m  
135, MUURASJÄRVI, URPILA, paikannus +-, 300, m  
136, MUURASJÄRVI, LIKOIN-EEROLA, paikannus +-, 300, m  
137, MUURASJÄRVI, VEHKALA, paikannus +-, 100, m  
141, ELÄMÄJÄRVI, ELÄMÄJÄRVEN PELLONPÄÄ 2, paikannus +-, 300, m  
145, ALVAJÄRVI, LASSILA, paikannus +-, 500, m  
146, ALVAJÄRVI, ALALEHTO, paikannus +-, 200, m  
147, ALVAJÄRVI, PIENINNIEMI, paikannus +-, 500, m  
148, ELÄMÄJÄRVI, EEROLA-MURALANLAHTI, paikannus +-, 300, m  
149, MUURASJÄRVI, TORAKKAHARJU, paikannus +-, 300, m  
150, MUURASJÄRVI, PESOLA, paikannus +-, 300, m  
151, ELÄMÄJÄRVI, IHALAISEN PELTO, paikannus +-, 600, m

- 152, ALVAJÄRVI, PUURULAN ISONIITTY, paikannus +/-, 1000, m  
 153, MUURASJÄRVI, JOUHIPURO, paikannus +/-, 1000, m  
 154, ALVAJÄRVI, AHOPELTO, paikannus +/-, 300, m  
 155, ALVAJÄRVI, PUSKALA, paikannus +/-, 100, m  
 157, PIHTIPUDAS, PALONIEMI, paikannus +/-, 200, m  
 158, MUURASJÄRVI, HAKKION PELTO, paikannus +/-, 200, m  
 159, MUURASJÄRVI, KOJOLA-MÄNTYMÄKI, paikannus +/-, 500, m  
 160, MUURASJÄRVI, KOJOLA-RAIVIO, paikannus +/-, 50, m  
 161, ALVAJÄRVI, KOTAJÄRVI, paikannus +/-, 200, m  
 162, SYDÄNMAA, KÄRVÄSJÄRVEN POHJA, paikannus +/-, 1100, m  
 163, MUURASJÄRVI, MUSTALAHTI, paikannus +/-, 500, m  
 164, PIHTIPUDAS, KIRKONKYLÄ-PÄÄKKÖLÄ, paikannus +/-, 500, m  
 166, MUURASJÄRVI, KOJOLA-KOIVURINNE, paikannus +/-, 50, m  
 167, PIHTIPUDAS, SAANIJOKI-AINOLA, paikannus +/-, 300, m  
 168, ALVAJÄRVI, RIIHIJOKI 1, paikannus +/-, 300, m  
 169, ALVAJÄRVI, RIIHIJOKI 2, paikannus +/-, 500, m  
 170, MUURASJÄRVI, KANGAS, paikannus +/-, 50, m  
 171, MUURASJÄRVI, RAATONEVA, paikannus +/-, 30, m  
 172, MUURASJÄRVI, SIPILÄ, paikannus +/-, 30, m  
 173, MUURASJÄRVI, KOIVUKOSKI, paikannus +/-, 100, m  
 174, PIHTIPUDAS, KULJUNPERÄ-PIENISUO, paikannus +/-0, m  
 175, PIHTIPUDAS, KETTUAHO, paikannus +/-0, m  
 176, ELÄMÄJÄRVI, KORTTEINEN-MYLLYLÄ, paikannus +/-0, m  
 177, PIHTIPUDAS, LYLYLAMPI W, paikannus +/-0, m  
 178, MUURASJÄRVI, UNTISPERÄ, paikannus +/-, 500, m  
 179, ELÄMÄJÄRVI, TUOHIPURONNIITTY, paikannus +/-, 1000, m  
 180, ELÄMÄJÄRVI, HAASKA, paikannus +/-, 300, m  
 181, MUURASJÄRVI, MURTOJOKI, paikannus +/-, 500, m

Moni löytöpaikka saattaa olla asuinpaikka, mutta tarkistamattomina ja tarkoin paikantamattomina niitä ei sellaisena voi pitää. Olen yhdistänyt samaan löytöpaikkaan useita löytöjä, mikäli niiden paikannus menee reilusti limittäin (esim. löydöt on löydetty saman tilan mailta, eikä tarkempaa paikannusta niille ole).

Paikannettujen kohteiden lisäksi paikantamattomia löytöjä on Muurasjärven kylästä 27 kpl. Täysin paikantamattomia löytöjä on Pihtiputaalta 37 kpl, niistä suurin osa lienee Alvajärven ja Kirkonkylän ympäristöstä.

**Paikkojen määrä kylittäin:**

- ALVAJÄRVI, 45  
 ELÄMÄJÄRVI, 15  
 MUURASJÄRVI, 55  
 PIHTIPUDAS, 58  
 SELÄNTAUS, 1  
 SYDÄNMAA, 4  
 SÄKKÄRÄMÄKI, 5

## Tutkimustapahtumia Pihtiputaalla:

Museoviraston topografisesta arkistosta löytyy raportit tai muu laajempi kuvaus seuraavista tapahtumista (tutkija, vuosi, tapahtuma, kohdenumero, kylä, nimi):

- Ailio J**, 1902, kaivaus, 20, PIHTIPUDAS, RÖNNY  
**Ailio J**, 1902, kaivaus, 45, MUURASJÄRVI, VUOHTOJÄRVI A  
**Ailio J**, 1910, kaivaus, 17, PIHTIPUDAS, VIRTALA 2  
**Ailio J**, 1910, kaivaus, 45, MUURASJÄRVI, VUOHTOJÄRVI A  
**Ailio J**, 1911, kaivaus, 45, MUURASJÄRVI, VUOHTOJÄRVI A  
**Ailio J**, 1925, kaivaus, 20, PIHTIPUDAS, RÖNNY  
**Ailio J**, 1925, kaivaus, 45, MUURASJÄRVI, VUOHTOJÄRVI A  
**Europaeus A**, 1908, tarkastus, 42, PIHTIPUDAS, HÄMEENSAARI/KOLIMA  
**Europaeus A**, 1908, tarkastus, 43, PIHTIPUDAS, KOIRAINSAARI  
**Europaeus A**, 1908, tarkastus, 40, PIHTIPUDAS, ISO-PÄIVIÖ  
**Europaeus A**, 1908, tarkastus, 41, PIHTIPUDAS, HAAPASAARI  
**Hirviluoto A-L**, 1962, tarkastus, 9, PIHTIPUDAS, KARJALANMÄKI  
**Hirviluoto A-L**, 1962, tarkastus, 12, PIHTIPUDAS, MADENEVA  
**Hirviluoto A-L**, 1964, tarkastus, 22, RÖNNYNKYLÄ, JUNTINNIEMI  
**Hirviluoto A-L**, 1964, tarkastus, 44, PIHTIPUDAS, HÄMEENSAARI/ALVAJÄRVI  
**Jussila T**, 1996, inventointi, kohteet 3-5, 39, 55-90, 174.  
**Lehtosalo P-L**, 1963, kaivaus, 37, PIHTIPUDAS, MAJAKAARRE 2  
**Leppäaho J**, 1936, tarkastus, 31, MUURASJÄRVI, KOIVUKANGAS 2  
**Leppäaho J**, 1936, kaivaus, 45, MUURASJÄRVI, VUOHTOJÄRVI A  
**Luhov V**, 1950, kaivaus, 12, PIHTIPUDAS, MADENEVA  
**Luhov V**, 1950, tarkastus, 21, PIHTIPUDAS, PÖHLÖKANGAS  
**Luhov V**, 1955, kaivaus, 1, PIHTIPUDAS, LÄHDEAHO  
**Luhov V**, 1964, kaivaus, 9, PIHTIPUDAS, KARJALANMÄKI  
**Luhov V**, 1964, kaivaus, 10, PIHTIPUDAS, MAJAKAARRE 1  
**Luhov V**, 1964, kaivaus, 37, PIHTIPUDAS, MAJAKAARRE 2  
**Luhov V**, 1968, kaivaus, 16, PIHTIPUDAS, OHTOLA  
**Meinander C F**, 1948, tarkastus, 2, PIHTIPUDAS, HOMMALA  
**Meinander C F**, 1949, kaivaus, 1, PIHTIPUDAS, LÄHDEAHO  
**Meinander C F**, 1963, kaivaus, 12, PIHTIPUDAS, MADENEVA  
**Miettinen M**, 1991, kaivaus, 42, PIHTIPUDAS, HÄMEENSAARI/KOLIMA  
**Miettinen M**, 1991, tarkastus, 21, PIHTIPUDAS, PÖHLÖKANGAS  
**Miettinen M**, 1992, kaivaus, 42, PIHTIPUDAS, HÄMEENSAARI/KOLIMA  
**Miettinen M**, 1992, tarkastus, 48, PIHTIPUDAS, HIEKANLAHTI  
**Miettinen M**, 1993, kaivaus, 21, PIHTIPUDAS, PÖHLÖKANGAS  
**Miettinen M**, 1993, kaivaus, 22, RÖNNYNKYLÄ, JUNTINNIEMI  
**Miettinen M**, 1993, tarkastus, 49, PIHTIPUDAS, LYLYSAARI 1  
**Miettinen M**, 1993, tarkastus, 174, PIHTIPUDAS, KULJUNPERÄ-PIENISUO  
**Miettinen M**, 1994, tarkastus, 37, PIHTIPUDAS, MAJAKAARRE 2  
**Miettinen M**, 1996, kaivaus, 54, PIHTIPUDAS, POHJOISNIEMI TILKKU  
**Miettinen M**, 1996, tarkastus, 53, PIHTIPUDAS, VAAKSIANNIEMI  
**Pälsi S**, 1926, kaivaus, 21, PIHTIPUDAS, PÖHLÖKANGAS  
**Roine L**, 1964, inventointi, kohteet 1 - 42, 50



**Schvindt Th**, 1900, kaivaus, 17, PIHTIPUDAS, VIRTALA 2

Schvindt Th, 1900, kaivaus, 20, PIHTIPUDAS, RÖNNY

**Sepänmaa T**, 1996, tarkastus, 75, ALVAJÄRVI, PEUKALOISENKANGAS 6

Sepänmaa T, 1996, tarkastus, 86, ALVAJÄRVI, ALVAJÄRVEN URHEILUKENTTÄ

**Vanhatalo S**, 1993, kaivaus, 46, ALVAJÄRVI, PEUKALOISNIEMI

**Vilkuna J**, 1990, tarkastus, 46, ALVAJÄRVI, PEUKALOISNIEMI

Tutkijat aikajärjestyksessä:

Schvindt Th, 1900	Luhov V, 1950	Miettinen M, 1991
Ailio J, 1902	Luhov V, 1955	Miettinen M, 1992
Europaeus A, 1908	Hirviluoto A-L, 1962	Miettinen M, 1993
Ailio J, 1910	Lehtosalo P-L, 1963	Vanhatalo S, 1993
Ailio J, 1911	Meinander C F, 1963	Miettinen M, 1994
Ailio J, 1925	Hirviluoto A-L, 1964	Miettinen M, 1996
Pälsi S, 1926	Luhov V, 1964	Jussila T, 1996
Leppäaho J, 1936	Roine L, 1964	Sepänmaa T, 1996
Meinander C F, 1948	Luhov V, 1968	
Meinander C F, 1949	Vilkuna J, 1990	

## LÖYDÖT

**Pihtiputaan löytöjä on seuraavissa kokoelmanumeroissa:**

joissa voi olla useita alanumeroita, useita eri kohteita voi olla samassa päänumerossa.

HämM, 514	Km, 3801	Km, 8910	Km, 12401	Km, 14525
KSM, 165	Km, 3849	Km, 8921	Km, 12477	Km, 14685
KSM, 253	Km, 3937	Km, 8922	Km, 12542	Km, 14686
KSM, 518	Km, 3938	Km, 9109	Km, 12557	Km, 14823
KSM, 641	Km, 4145	Km, 9302	Km, 12589	Km, 14890
KSM, 1177	Km, 4146	Km, 9482	Km, 12591	Km, 14901
Km, 2029	Km, 4147	Km, 10212	Km, 12592	Km, 15129
Km, 2039	Km, 4148	Km, 10419	Km, 12690	Km, 15213
Km, 2092	Km, 4300	Km, 10420	Km, 12799	Km, 15459
Km, 2105	Km, 4340	Km, 10421	Km, 13095	Km, 15460
Km, 2115	Km, 4413	Km, 10422	Km, 13299	Km, 15461
Km, 2218	Km, 5218	Km, 10619	Km, 13300	Km, 15462
Km, 2331	Km, 5278	Km, 10845	Km, 13351	Km, 16166
Km, 2477	Km, 5414	Km, 11551	Km, 13467	Km, 16218
Km, 2929	Km, 5663	Km, 11567	Km, 13765	Km, 16343
Km, 3354	Km, 5669	Km, 11568	Km, 13887	Km, 16344
Km, 3559	Km, 5921	Km, 11695	Km, 14452	Km, 16345
Km, 3564	Km, 6904	Km, 12147	Km, 14453	Km, 16422
Km, 3617	Km, 8604	Km, 12303	Km, 14454	Km, 16526
Km, 3784	Km, 8702	Km, 12304	Km, 14456	Km, 16527
Km, 3791	Km, 8802	Km, 12389	Km, 14463	Km, 16653



Km, 16656	Km, 17700	Km, 30170	Km, 30194	Oulm, 1412
Km, 16657	Km, 17983	Km, 30171	Km, 30195	Oulm, 1413
Km, 16658	Km, 18343	Km, 30172	Km, 30196	Oulm, 1421
Km, 16659	Km, 18956	Km, 30173	Km, 30198	Oulm, 1422
Km, 16660	Km, 19333	Km, 30174	Km, 30199	SatkM, 2172
Km, 16661	Km, 19947	Km, 30175	Km, 30200	SatkM, 2173
Km, 16662	Km, 20137	Km, 30176	KSM, 165	TSTYT, 0
Km, 16663	Km, 22127	Km, 30177	KSM, 253	TSTYT, 2
Km, 16664	Km, 25778	Km, 30178	OulM, 448	TyrvM, 1807
Km, 16665	Km, 26584	Km, 30179	OulM, 452	TyrvM, 1808
Km, 16666	Km, 26738	Km, 30180	OulM, 453	TyrvM, 1833
Km, 16667	Km, 27153	Km, 30181	OulM, 455	TyrvM, 1834
Km, 16668	Km, 27154	Km, 30182	OulM, 461	TyrvM, 1854
Km, 16669	Km, 27198	Km, 30183	OulM, 462	TyrvM, 1855
Km, 16670	Km, 27804	Km, 30184	OulM, 998	Yksit, 0
Km, 16934	Km, 27857	Km, 30185	OulM, 1389	Yksit, 2
Km, 16935	Km, 27858	Km, 30186	OulM, 1394	Yksit, 3
Km, 16988	Km, 27899	Km, 30188	OulM, 1397	Yksit, 4
Km, 16989	Km, 28888	Km, 30189	Oulm, 1401	Yksit, 29
Km, 16990	Km, 29692	Km, 30190	Oulm, 1408	Yksit, 30
Km, 16991	Km, 30167	Km, 30191	Oulm, 1409	Yksit, 31
Km, 16993	Km, 30168	Km, 30192	Oulm, 1410	Yksit, 32
Km, 17300	Km, 30169	Km, 30193	Oulm, 1411	Yksit, 33

TyrvM = tyrvään Museo, KSM = Keski-Suomen Museo, oulM = Oulun Museo, SatkM =Satakunnan Museo Pori, TRTYT = tampereen Suomalainen tyttökoulu, Yksit = Kansallismuseossa olevat yksityiskokoelmat.

## Löytöluettelo

Tarkempia löytötietoja on kohdeluetteloissa. Löydöistä on mainittu kokoelmatunnus, kokoelman päänumero ja alanumero, löytölaji, löytäjä ja löytövuosi (jos tiedossa) ja löytöpaikka. Luettelossa on 465 yksilöityä löytöä. Kaivauslöydöistä olen tehnyt koosteen, eli kustakin päänumerosta olen poiminut erikseen eri löytölajit.

AlvKk, kivi, ase/työkalu, kourutaltoa, 1952, (Alvajärven kansakoulu) Paikka: 168, ALVAJÄRVI RIIHIJOKI  
K-SM, 165, 4, kivi, ase/työkalu, kiviesine, Paikka: 149, MUURASJÄRVI, SUURENJÄRVEN

### KALAPIRTTI

K-Sm, 165, rauta, ase/työkalu, keihäs, Paikka: 144, ALVAJÄRVI, SUURENJÄRVEN KALAPIRTTI

KSM, 253, 16, kivi, ase/työkalu, kirves, Paikka: 181, MUURASJÄRVI, MURTOJOKI

KSM, 518, 17, kivi, ase/työkalu, hioin, 1960, Paikka: 130, MUURASJÄRVI, MARKKULA

KSM, 518, 18, kivi, ase/työkalu, reikäkivi, 1960, Paikka: 130, MUURASJÄRVI, MARKKULA

KSM, 641, 1-3, savi, astia/säiliö, saviastia, pala, 1959, Paikka: 12, 1, PIHTIPUDAS, MADENEVA 2

Km, 2029, 100, kivi, ase/työkalu, kiviesine, 1880, Paikka: 99, ALVAJÄRVI, PUURULA-TIALA

Km, 2029, 101, kivi, ase/työkalu, taltta, tasatalta, 1880, Paikka: 100, ALVAJÄRVI, ALVAJÄRVEN

### PELLONPÄÄ

- Km, 2029, 102, kivi, ase/työkalu, reikäkivi, 1880, Paikka: 19, ALVAJÄRVI, MAJANIEMI
- Km, 2029, 103, kivi, ase/työkalu, taltta, tasataltta, 1880, Paikka: 102, ALVAJÄRVI, INKALA-NIKULA
- Km, 2029, 104, kivi, ase/työkalu, taltta, tasataltta, 1880, Paikka: 45, MUURASJÄRVI, VUOHTOJÄRVI A
- Km, 2029, 105, kivi, ase/työkalu, taltta, tasataltta, 1880, Paikka: 45, MUURASJÄRVI, VUOHTOJÄRVI A
- Km, 2029, 106, kivi, ase/työkalu, keihäs, keihäänkärki, 1880, Paikka: 45, MUURASJÄRVI,  
VUOHTOJÄRVI A
- Km, 2029, 107, kivi, ase/työkalu, kourutalтта, 1880, Paikka: 45, MUURASJÄRVI, VUOHTOJÄRVI A
- Km, 2029, 108, kivi, ase/työkalu, kirves, 1880, Paikka: 45, MUURASJÄRVI, VUOHTOJÄRVI A
- Km, 2029, 109, kivi, ase/työkalu, reikäkivi, 1880, Paikka: 23, MUURASJÄRVI, KEIDAS
- Km, 2029, 110, kivi, ase/työkalu, kourutalтта, 1880, Paikka: 103, MUURASJÄRVI, ALA-MÄKI
- Km, 2029, 111, kivi, ase/työkalu, taltta, tasataltta, 1880, Paikka: 104, MUURASJÄRVI, RIMMI AHO
- Km, 2029, 112, kivi, ase/työkalu, taltta, tasataltta, 1880, Paikka: 25, MUURASJÄRVI, KIVIKKO
- Km, 2029, 113, kivi, ase/työkalu, kourutalтта, 1880, Paikka: 106, ALVAJÄRVI, TALVILAHTI
- Km, 2029, 114, kivi, ase/työkalu, taltta, tasataltta, 1880, Paikka: 107, PIHTIPUDAS, MÄNTYMÄKI
- Km, 2029, 115, kivi, ase/työkalu, kourutalтта, 1880, Paikka: 20, PIHTIPUDAS, RÖNNY
- Km, 2029, 116, kivi, ase/työkalu, kourutalтта, 1880, Paikka: 20, PIHTIPUDAS, RÖNNY
- Km, 2029, 117, kivi, ase/työkalu, kourutalтта, 1880, Paikka: 20, PIHTIPUDAS, RÖNNY
- Km, 2029, 118, kivi, ase/työkalu, nuoli, nuolenkärki, 1880, Paikka: 20, PIHTIPUDAS, RÖNNY
- Km, 2029, 119, kivi, ase/työkalu, veitsi, liuskeveitsi, 1880, Paikka: 20, PIHTIPUDAS, RÖNNY
- Km, 2029, 120, kivi, ase/työkalu, taltta, tasataltta, 1880, Paikka: 20, PIHTIPUDAS, RÖNNY
- Km, 2029, 121, kivi, ase/työkalu, reikäkivi, 1880, Paikka: 20, PIHTIPUDAS, RÖNNY
- Km, 2029, 122, kivi, ase/työkalu, kourutalтта, 1880, Paikka: 20, PIHTIPUDAS, RÖNNY
- Km, 2029, 123, kivi, ase/työkalu, kourutalтта, 1880, Paikka: 35, ELÄMÄJÄRVI, SIIRTOLA
- Km, 2029, 124, kivi, ase/työkalu, taltta, tasataltta, 1880, Paikka: 141, 1, ELÄMÄJÄRVI, ELÄMÄJÄRVEN  
PELLONPÄÄ 2
- Km, 2029, 125, kivi, ase/työkalu, kirves, 1880, Paikka: 108, MUURASJÄRVI, KALLIO
- Km, 2029, 126, kivi, ase/työkalu, taltta, tasataltta, 1880, Paikka: 109, SYDÄNMAA, RIKKAJÄRVI-  
KINTURINJÄRVI
- Km, 2029, 127, kivi, ase/työkalu, taltta, tasataltta, 1880, Paikka: 6, PIHTIPUDAS, LUOMALA
- Km, 2029, 128, kivi, ase/työkalu, taltta, tasataltta, 1880, Paikka: 111, MUURASJÄRVI,  
PAIKANTAMATTA
- Km, 2029, 129, kivi, ase/työkalu, kiviesine, 1880, Paikka: 112, MUURASJÄRVI, SALMELA
- Km, 2029, 130, kivi, ase/työkalu, kourutalтта, 1880, Paikka: 113, PIHTIPUDAS, PITKÄKANGAS
- Km, 2029, 131, kivi, ase/työkalu, kirves, 1880, Paikka: 24, MUURASJÄRVI, HALMENIEMI
- Km, 2029, 132, kivi, ase/työkalu, kourutalтта, 1880, Paikka: 115, ALVAJÄRVI, REKOLA
- Km, 2029, 135, kivi, ase/työkalu, hioin 1880, Paikka: 57, PIHTIPUDAS, NIEMENHARJU 1
- Km, 2029, 201, pronssi, koru/koriste, solki, hevosenkenkäsolkki, Paikka: 140, ELÄMÄJÄRVI,  
ELÄMÄJÄRVEN PELLONPÄÄ
- Km, 2029, 202, pronssi, koru/koriste, rannrerengas, spiraalirannerengas, Paikka: 140, ELÄMÄJÄRVI,  
ELÄMÄJÄRVEN PELLONPÄÄ
- Km, 2029, 203, pronssi, koru/koriste, rannerengas, Paikka: 140, ELÄMÄJÄRVI, ELÄMÄJÄRVEN  
PELLONPÄÄ
- Km, 2029, 204, kivi, pyydys, siimanpaino, 1880, Paikka: 20, PIHTIPUDAS, RÖNNY
- Km, 2029, 93, kivi, ase/työkalu, taltta, tasataltta, 1880, Paikka: 91, SÄKKÄRÄMÄKI, RANTA-HEINOLA
- Km, 2029, 94, kivi, ase/työkalu, keihäs, keihäänkärki, 1880, Paikka: 92, SYDÄNMAA, KÄRVÄSJOKI
- Km, 2029, 95, kivi, ase/työkalu, kirves, 1880, Paikka: 94, PIHTIPUDAS, NURMELA
- Km, 2029, 96, kivi, ase/työkalu, taltta, tasataltta, 1880, Paikka: 91, SÄKKÄRÄMÄKI, RANTA-HEINOLA

Km, 2029, 97, kivi, ase/työkalu, taltta, tasataltta, 1880, Paikka: 1, PIHTIPUDAS, LÄHDEAHO  
 Km, 2029, 98, kivi, ase/työkalu, taltta, tasataltta, 1880, Paikka: 97, ALVAJÄRVI, KANNAS UUSITALO  
 Km, 2029, 99, kivi, ase/työkalu, kourutaltta, 1880, Paikka: 98, PIHTIPUDAS, PROVASTI  
 Km, 2092, 1, kivi, ase/työkalu, hioin, hiomalaaka, Paikka: 45, MUURASJÄRVI, VUOHTOJÄRVI A  
 Km, 2105, 1, kivi, ase/työkalu, reikäkivi, Paikka: 50, MUURASJÄRVI, KOIVUKANGAS 1  
 Km, 2105, 2, kivi, ase/työkalu, kirves, Paikka: 45, MUURASJÄRVI, VUOHTOJÄRVI A  
 Km, 2115, 10, kivi, ase/työkalu, kourutaltta, 1882, Paikka: 120, PIHTIPUDAS, RAUDANJOKI  
 Km, 2218, 133, kivi, ase/työkalu, taltta, kaksoistaltta, 1867, Paikka: 121, PIHTIPUDAS, ILOSJOKI  
 Km, 2331, 2, kivi, ase/työkalu, kirves, Paikka: 108, MUURASJÄRVI, KALLIO  
 Km, 2331, 3, kivi, ase/työkalu, hioin, hiomakivi?, Paikka: 108, MUURASJÄRVI, KALLIO  
 Km, 2331, 4, kivi, ase/työkalu, taltta, tasataltta, Paikka: 108, MUURASJÄRVI, KALLIO  
 Km, 2477, 13, kivi, ase/työkalu, taltta, tasataltta, Paikka: 99, ALVAJÄRVI, PUURULA-TIALA  
 Km, 2929, 170, kivi, muu esine, tulus, soikea tuluskivi, Paikka: 35, 1, ELÄMÄJÄRVI, SIIRTOLA  
 Km, 3354, 10, kivi, ase/työkalu, taltta, Paikka: 35, ELÄMÄJÄRVI, SIIRTOLA  
 Km, 3354, 11, kivi, ase/työkalu, kiviesine, Paikka: 25, MUURASJÄRVI, KIVIKKO  
 Km, 3354, 13, kivi, ase/työkalu, kourutaltta, Paikka: 131, PIHTIPUDAS, UIMALAHTI  
 Km, 3354, 14, kivi, ase/työkalu, kiviesine, Paikka: 132, ALVAJÄRVI, KONTTA  
 Km, 3354, 16, kivi, ase/työkalu, kourutaltta, 1856, Paikka: 45, MUURASJÄRVI, VUOHTOJÄRVI A  
 Km, 3354, 17, kivi, ase/työkalu, taltta, tasataltta, Paikka: 95, PIHTIPUDAS, MÄKELÄ  
 Km, 3354, 18, kivi, ase/työkalu, kiviesine, Paikka: 96, ALVAJÄRVI, KOIPINIEMI  
 Km, 3354, 19, kivi, ase/työkalu, taltta, tasataltta, Paikka: 101, MUURASJÄRVI, MURTONIEMI  
 Km, 3354, 20, kivi, ase/työkalu, nuoli, noulenkärki, 1880, Paikka: 20, PIHTIPUDAS, RÖNNY  
 Km, 3354, 21, kivi, ase/työkalu, kourutaltta, Paikka: 105, ALVAJÄRVI, RAUDANNIEMI  
 Km, 3354, 22, kivi, ase/työkalu, Paikka: 105, ALVAJÄRVI, RAUDANNIEMI  
 Km, 3354, 4, kivi, ase/työkalu, taltta, tasataltta, Paikka: 127, ALVAJÄRVI, LAPPI  
 Km, 3354, 5, kivi, ase/työkalu, taltta, tasataltta, Paikka: 127, ALVAJÄRVI, LAPPI  
 Km, 3354, 82, kivi, muu esine, tulus, soikea tuluskivi, Paikka: 35, 1, ELÄMÄJÄRVI, SIIRTOLA  
 Km, 3354, 83, kivi, muu esine, tulus, soikea tuluskivi, 1888, Paikka: 138, SELÄNTAUS, NÄREHARJU  
 Km, 3354, 9, kivi, ase/työkalu, taltta, tasataltta, Paikka: 128, ELÄMÄJÄRVI, HASSILA  
 Km, 3559, 22-23, kivi, ase/työkalu, taltta, tasataltta, Paikka: 103, MUURASJÄRVI, ALA-MÄKI  
 Km, 3559, 24, kivi, ase/työkalu, taltta, tasataltta, Paikka: 111, MUURASJÄRVI, PAIKANTAMATTA  
 Km, 3559, 26, kivi, ase/työkalu, taltta, tasataltta, Paikka: 45, MUURASJÄRVI, VUOHTOJÄRVI A  
 Km, 3559, 27, kivi, ase/työkalu, kourutaltta, Paikka: 111, MUURASJÄRVI, PAIKANTAMATTA  
 Km, 3559, 28, kivi, ase/työkalu, nuoli, liuskekärki, Paikka: 114, ALVAJÄRVI, LEHTO  
 Km, 3559, 30, kivi, ase/työkalu, taltta, tasataltta, Paikka: 102, ALVAJÄRVI, INKALA-NIKULA  
 Km, 3559, 31, kivi, ase/työkalu, kourutaltta, Paikka: 110, ALVAJÄRVI, TAIPALE  
 Km, 3559, 32, kivi, ase/työkalu, kourutaltta, Paikka: 116, ALVAJÄRVI, PAAVOLA-HASSILA  
 Km, 3564, 1, kivi, ase/työkalu, taltta, tasataltta, Paikka: 20, PIHTIPUDAS, RÖNNY  
 Km, 3617, 21, kivi, ase/työkalu, reikäkivi, Paikka: 99, ALVAJÄRVI, PUURULA-TIALA  
 Km, 3617, 3, kivi, ase/työkalu, kourutaltta, Paikka: 35, ELÄMÄJÄRVI, SIIRTOLA  
 Km, 3617, 4, kivi, ase/työkalu, kiviesine, Paikka: 117, ALVAJÄRVI, PIRTIAHO  
 Km, 3617, 5, kivi, ase/työkalu, taltta, tasataltta, Paikka: 118, ALVAJÄRVI, NIKKARKOSKI  
 Km, 3617, 6-7, kivi, ase/työkalu, Paikka: 45, MUURASJÄRVI, VUOHTOJÄRVI A  
 Km, 3617, 8, kivi, ase/työkalu, Paikka: 119, MUURASJÄRVI, PAJUJÄRVI  
 Km, 3617, 9, kivi, muu esine, Paikka: 119, MUURASJÄRVI, PAJUJÄRVI  
 Km, 3784, kivi, ase/työkalu, kirves, Paikka: 123, ALVAJÄRVI, HERRALA  
 Km, 3784, 17, kivi, ase/työkalu, kourutaltta, Paikka: 129, MUURASJÄRVI, VUOHTOJÄRVI-PAAVOLA

- Km, 3784, 18, kivi, ase/työkalu, kourutalтта, kaksoiskourutalтта, Paikka: 108, MUURASJÄRVI, KALLIO
- Km, 3784, 21, kvartsi, ase/työkalu, Paikka: 17, PIHTIPUDAS, VIRTALA 2
- Km, 3801, 13, kivi, ase/työkalu, talтта, tasataltta, Paikka: 111, MUURASJÄRVI, PAIKANTAMATTA
- Km, 3801, 15, kivi, ase/työkalu, talтта, tasataltta, Paikka: 111, MUURASJÄRVI, PAIKANTAMATTA
- Km, 3801, 16, kivi, ase/työkalu, kourutalтта, 1896, Paikka: 8, SÄKKÄRÄMÄKI, LOOTEHARJU
- Km, 3801, 17, kivi, ase/työkalu, talтта, tasataltta, Paikka: 178, MUURASJÄRVI, UNTISPERÄ
- Km, 3801, 18-22, kivi, ase/työkalu, Paikka: 20, PIHTIPUDAS, RÖNNY
- Km, 3801, 23, kivi, ase/työkalu, kirves, Paikka: 103, MUURASJÄRVI, ALA-MÄKI
- Km, 3849, 8, kivi, ase/työkalu, talтта, Paikka: 45, MUURASJÄRVI, VUOHTOJÄRVI A
- Km, 3937, 1-3, savi, astia/säiliö, saviastia, Schvindt Th, 1900, Paikka: 17, PIHTIPUDAS, VIRTALA 2
- Km, 3937, 2-3, kivi, ase/työkalu, talтта, tasataltta, Schvindt Th, 1900, Paikka: 17, PIHTIPUDAS, VIRTALA 2
- Km, 3938, 1-3, kivi, ase/työkalu, talтта, tasataltta, Schvindt Th, 1900, Paikka: 17, PIHTIPUDAS, VIRTALA 2
- Km, 3938, 10, rauta, työstöjäte, kuona, tai hölmää, 1900, Paikka: 20, PIHTIPUDAS, RÖNNY
- Km, 3938, 12-22, kivi, ase/työkalu, talтта, tasataltta, 1900, Paikka: 20, PIHTIPUDAS, RÖNNY
- Km, 3938, 13-25, kivi, ase/työkalu, kirves, poikkikirves, 1900, Paikka: 20, PIHTIPUDAS, RÖNNY
- Km, 3938, 23, kivi, ase/työkalu, hioin, hiomakivi, 1900, Paikka: 20, PIHTIPUDAS, RÖNNY
- Km, 3938, 24, kvartsi, työstöjäte, iskos, 1900, Paikka: 20, PIHTIPUDAS, RÖNNY
- Km, 3938, 26, kivi, ase/työkalu, kourutalтта, Schvindt Th, 1900, Paikka: 118, ALVAJÄRVI, NIKKARKOSKI
- Km, 3938, 27, kivi, ase/työkalu, talтта, tasataltta, Schvindt Th, 1900, Paikka: 102, ALVAJÄRVI, INKALANIKULA
- Km, 3938, 4-7, kivi, työstöjäte, iskos, Scvindt Th, 1900, Paikka: 45, MUURASJÄRVI, VUOHTOJÄRVI A
- Km, 3938, 4-7, luu, aterijäte, palanut luu, Scvindt Th, 1900, Paikka: 45, MUURASJÄRVI, VUOHTOJÄRVI A
- Km, 3938, 4-7, savi, astia/säiliö, saviastia, pala, Scvindt Th, 1900, Paikka: 45, MUURASJÄRVI, VUOHTOJÄRVI A
- Km, 3938, 8, luu, aterijäte, palanut luu, Paikka: 20, PIHTIPUDAS, RÖNNY
- Km, 3938, 9, savi, astia/säiliö, 1900, Paikka: 20, PIHTIPUDAS, RÖNNY
- Km, 4145, 1-3, kivi, ase/työkalu, talтта, Paikka: 20, PIHTIPUDAS, RÖNNY
- Km, 4146, 1-12, kivi, ase/työkalu, Ailio J, 1902, Paikka: 20, PIHTIPUDAS, RÖNNY
- Km, 4146, 1-12, savi, astia/säiliö, Ailio J, 1902, Paikka: 20, PIHTIPUDAS, RÖNNY
- Km, 4147, 1, kivi, ase/työkalu, talтта, Paikka: 17, PIHTIPUDAS, VIRTALA 2
- Km, 4147, 3-4, savi, astia/säiliö, saviastia, pala, Paikka: 17, PIHTIPUDAS, VIRTALA 2
- Km, 4148, 1-18, kivi, ase/työkalu, Ailio J, 1902, Paikka: 45, MUURASJÄRVI, VUOHTOJÄRVI A
- Km, 4148, 1-18, luu, aterijäte, palanut, Ailio J, 1902, Paikka: 45, MUURASJÄRVI, VUOHTOJÄRVI A
- Km, 4148, 1-18, pii, työstöjäte, iskos, Ailio J, 1902, Paikka: 45, MUURASJÄRVI, VUOHTOJÄRVI A
- Km, 4148, 1-18, savi, astia/säiliö, saviastia, pala, Ailio J, 1902, Paikka: 45, MUURASJÄRVI, VUOHTOJÄRVI A
- Km, 4300, 1, kivi, ase/työkalu, talтта, tasataltta, Paikka: 36, ELÄMÄJÄRVI, KETO
- Km, 4340, 10, kivi, ase/työkalu, kourutalтта, 1901, Paikka: 20, PIHTIPUDAS, RÖNNY
- Km, 4340, 11-22, kivi, ase/työkalu, talтта, tasataltta, 1901, Paikka: 20, PIHTIPUDAS, RÖNNY
- Km, 4340, 16, kivi, ase/työkalu, talтта, tasataltta, Paikka: 124, ELÄMÄJÄRVI, EEROLA
- Km, 4340, 23, kivi, ase/työkalu, talтта, tasataltta, Paikka: 125, ELÄMÄJÄRVI, KORTTEINEN N
- Km, 4340, 24, kivi, muu esine, tulus, soikea tuluskivi, Paikka: 139, ALVAJÄRVI, KUNNAS
- Km, 4340, 31, kivi, ase/työkalu, kiviesine, Paikka: 36, ELÄMÄJÄRVI, KETO



- Km, 4340, 32-36, kivi, ase/työkalu, reikäkirves, 1901, Paikka: 20, PIHTIPUDAS, RÖNNY
- Km, 4340, 37, kivi, työstöjäte, iskos, 1901, Paikka: 20, PIHTIPUDAS, RÖNNY
- Km, 4340, 38-39, savi, astia/säiliö, saviastia, reunapaloja, 1901, Paikka: 20, PIHTIPUDAS, RÖNNY
- Km, 4340, 5, kivi, ase/työkalu, taltta, tasataltta, 1897, Paikka: 20, PIHTIPUDAS, RÖNNY
- Km, 4340, 8, kivi, ase/työkalu, reikäkivi, 1901, Paikka: 20, PIHTIPUDAS, RÖNNY
- Km, 4340, 9, pii, työstöjäte, nuoli, piikärki, 1901, Paikka: 20, PIHTIPUDAS, RÖNNY
- Km, 4413, 1, kivi, ase/työkalu, kourutaltta, Paikka: 111, MUURASJÄRVI, PAIKANTAMATTA
- Km, 5218, 13-18, Paikka: 45, MUURASJÄRVI, VUOHTOJÄRVI A
- Km, 5218, 19, Europaeus A, Paikka: 20, PIHTIPUDAS, RÖNNY
- Km, 5218, 20-21, kivi, ase/työkalu, kiviesine, Paikka: 36, ELÄMÄJÄRVI, KETO
- Km, 5278, 1-4, savi, astia/säiliö, saviastia, pala, Paikka: 17, PIHTIPUDAS, VIRTALA 2
- Km, 5278, 1-4, savi, muu, idoli, 1908, Paikka: 17, PIHTIPUDAS, VIRTALA 2
- Km, 5414, 1-17, Paikka: 45, MUURASJÄRVI, VUOHTOJÄRVI A
- Km, 5414, 18, kivi, ase/työkalu, taltta, tasataltta, Paikka: 45, MUURASJÄRVI, VUOHTOJÄRVI A
- Km, 5414, 19-21, kivi, ase/työkalu, hioin, Paikka: 45, MUURASJÄRVI, VUOHTOJÄRVI A
- Km, 5414, 22-36, kivi, ase/työkalu, Paikka: 45, MUURASJÄRVI, VUOHTOJÄRVI A
- Km, 5414, 37-46, Europaeus A, 1909, Paikka: 20, PIHTIPUDAS, RÖNNY
- Km, 5414, 44-46, Paikka: 17, PIHTIPUDAS, VIRTALA 2
- Km, 5414, 47, kivi, ase/työkalu, kourutaltta, Paikka: 126, ALVAJÄRVI, VARVIKKO
- Km, 5414, 48, kivi, ase/työkalu, reikäkivi, Paikka: 112, MUURASJÄRVI, SALMELA
- Km, 5414, 49, kivi, ase/työkalu, kirves, Paikka: 129, MUURASJÄRVI, VUOHTOJÄRVI-PAAVOLA
- Km, 5414, 50, kivi, ase/työkalu, taltta, tasataltta, Paikka: 130, MUURASJÄRVI, MARKKULA
- Km, 5663, 18, pii, ase/työkalu, saha, Ailio J, 1910, Paikka: 45, MUURASJÄRVI, VUOHTOJÄRVI A
- Km, 5663, 2, kivi, ase/työkalu, hioin, Ailio J, 1910, Paikka: 17, PIHTIPUDAS, VIRTALA 2
- Km, 5663, 3, savi, astia/säiliö, saviastia, pala, Ailio J, 1910, Paikka: 17, PIHTIPUDAS, VIRTALA 2
- Km, 5663, 4,17, savi, astia/säiliö, saviastia, pala, Ailio J, 1910, Paikka: 45, MUURASJÄRVI,  
VUOHTOJÄRVI A
- Km, 5663, 5-22, kivi, ase/työkalu, useita kiviesineitä, Ailio J, 1910, Paikka: 45, MUURASJÄRVI,  
VUOHTOJÄRVI A
- Km, 5669, 23, kivi, ase/työkalu, kirves, Paikka: 133, MUURASJÄRVI, HIETALA
- Km, 5669, 23, kivi, ase/työkalu, taltta, tasataltta, 1910, Paikka: 127, ALVAJÄRVI, LAPPI
- Km, 5921, 1-10, pii, työstöjäte, iskos, pii-iskos, Ailio J, 1911, Paikka: 17, PIHTIPUDAS, VIRTALA 2
- Km, 5921, 1-10, savi, astia/säiliö, saviastia, pala, Ailio J, 1911, Paikka: 17, PIHTIPUDAS, VIRTALA 2
- Km, 5921, 11-12, kivi, ase/työkalu, taltta, Ailio J, 1911, Paikka: 20, PIHTIPUDAS, RÖNNY
- Km, 5921, 13, kivi, ase/työkalu, kirves, Paikka: 134, MUURASJÄRVI, LAHNALA
- Km, 5921, 14, kivi, ase/työkalu, kirves, Paikka: 26, MUURASJÄRVI, PITKÄNEN
- Km, 5921, 15, kivi, ase/työkalu, kourutaltta, Paikka: 135, MUURASJÄRVI, URPILA
- Km, 5921, 16, kivi, ase/työkalu, taltta, pienoistasataltta, Paikka: 45, MUURASJÄRVI, VUOHTOJÄRVI A
- Km, 5921, 17-23, kivi, ase/työkalu, pienoistasataltta, Paikka: 45, MUURASJÄRVI, VUOHTOJÄRVI A
- Km, 5921, 2, kivi, ase/työkalu, hioin, Ailio J, 1911, Paikka: 17, PIHTIPUDAS, VIRTALA 2
- Km, 5921, 24,27, savi, astia/säiliö, saviastia, pala, Ailio J, 1911, Paikka: 45, MUURASJÄRVI,  
VUOHTOJÄRVI A
- Km, 5921, 25-26, luu, aterijäte, palanut, Ailio J, 1911, Paikka: 45, MUURASJÄRVI, VUOHTOJÄRVI A
- Km, 5921, 28-36, savi, astia/säiliö, Ailio J, 1911, Paikka: 45, MUURASJÄRVI, VUOHTOJÄRVI A
- Km, 6904, kivi, ase/työkalu, 1915, Paikka: 20, PIHTIPUDAS, RÖNNY
- Km, 8604, 1-12, kivi, ase/työkalu, Ailio J, 1925, Paikka: 45, MUURASJÄRVI, VUOHTOJÄRVI A
- Km, 8604, 13, kivi, ase/työkalu, kirves, Paikka: 136, MUURASJÄRVI, LIKON-EEROLA

- Km, 8604, 14, kivi, ase/työkalu, kourutalтта, Ailio J, 1925, Paikka: 30, MUURASJÄRVI, METSÄLÄ
- Km, 8604, 15, kivi, ase/työkalu, reikäkivi, Ailio J, 1925, Paikka: 30, MUURASJÄRVI, METSÄLÄ
- Km, 8604, 16-17, kivi, ase/työkalu, Ailio J, 1925, Paikka: 30, MUURASJÄRVI, METSÄLÄ
- Km, 8604, 18, kvartsi, työstöjäte, iskos, Ailio J, 1925, Paikka: 30, MUURASJÄRVI, METSÄLÄ
- Km, 8604, 19, kivi, ase/työkalu, hioin, Ailio J, 1925, Paikka: 45, MUURASJÄRVI, VUOHTOJÄRVI A
- Km, 8604, 20, pii, ase/työkalu, nuoli, piikärki, Ailio J, Paikka: 20, PIHTIPUDAS, RÖNNY
- Km, 8702, 1-12, kivi, ase/työkalu, useita, Pälsi S, 1926, Paikka: 21, PIHTIPUDAS, PÖHLÖKANGAS
- Km, 8702, 1-12, kvartsi, ase/työkalu, kvartsi-iskos, Pälsi S, 1926, Paikka: 21, PIHTIPUDAS,  
PÖHLÖKANGAS
- Km, 8702, 10, rauta, ase/työkalu, kirves, rautakirves, Paikka: 21, 1, PIHTIPUDAS, PÖHLÖKANGAS
- Km, 8802, 1-9, kivi, ase/työkalu, Paikka: 45, MUURASJÄRVI, VUOHTOJÄRVI A
- Km, 8802, 1-9, kvartsi, työstöjäte, iskos, Paikka: 45, MUURASJÄRVI, VUOHTOJÄRVI A
- Km, 8802, 1-9, luu, aterijäte, palanut luu, Paikka: 45, MUURASJÄRVI, VUOHTOJÄRVI A
- Km, 8802, 1-9, savi, astia/säiliö, saviastia, pala, Paikka: 45, MUURASJÄRVI, VUOHTOJÄRVI A
- Km, 8910, 1, kivi, ase/työkalu, kirves, Paikka: 136, MUURASJÄRVI, LIKOIN-EEROLA
- Km, 8910, 2, kivi, ase/työkalu, taltta, Paikka: 45, MUURASJÄRVI, VUOHTOJÄRVI A
- Km, 8910, 3, kivi, ase/työkalu, taltta, tasataltta, Paikka: 136, MUURASJÄRVI, LIKOIN-EEROLA
- Km, 8921, 1-2, kivi, ase/työkalu, taltta, Paikka: 45, MUURASJÄRVI, VUOHTOJÄRVI A
- Km, 8921, 3, kivi, ase/työkalu, taltta, tasataltta, Paikka: 137, MUURASJÄRVI, VEHKALA
- Km, 8921, 4, kivi, ase/työkalu, taltta, tasataltta, Paikka: 137, MUURASJÄRVI, VEHKALA
- Km, 8922, 23, savi, astia/säiliö, saviastia, pala, Paikka: 45, MUURASJÄRVI, VUOHTOJÄRVI A
- Km, 9109, 1-2, kivi, ase/työkalu, taltta, tasataltta, Paikka: 145, ALVAJÄRVI, LASSILA
- Km, 9302, 1, savi, astia/säiliö, saviastia, pala, Paikka: 45, MUURASJÄRVI, VUOHTOJÄRVI A
- Km, 9302, 2, luu, aterijäte, palanut luu, Paikka: 45, MUURASJÄRVI, VUOHTOJÄRVI A
- Km, 9482, 1, kivi, ase/työkalu, taltta, tasataltta, Paikka: 111, MUURASJÄRVI, PAIKANTAMATTA
- Km, 10212, kivi, ase/työkalu, kirves teelmä, Paikka: 146, ALVAJÄRVI, ALALEHTO
- Km, 10419, 1-5, kvartsi, ase/työkalu, kvartsi-esineitä, Leppäaho J, 1936, Paikka: 45, MUURASJÄRVI,  
VUOHTOJÄRVI A
- Km, 10419, 1-5, kvartsi, työstöjäte, iskos, Leppäaho J, 1936, Paikka: 45, MUURASJÄRVI,  
VUOHTOJÄRVI A
- Km, 10419, 1-5, savi, astia/säiliö, saviastia, pala, Paikka: 45, MUURASJÄRVI, VUOHTOJÄRVI A
- Km, 10420, 1-18, kivi, ase/työkalu, Leppäaho J, 1936, Paikka: 45, MUURASJÄRVI, VUOHTOJÄRVI A
- Km, 10420, 1-18, luu, aterijäte, palanut luu, Leppäaho J, 1936, Paikka: 45, MUURASJÄRVI,  
VUOHTOJÄRVI A
- Km, 10420, 1-18, savi, astia/säiliö, saviastia, pala, Leppäaho J, 1936, Paikka: 45, MUURASJÄRVI,  
VUOHTOJÄRVI A
- Km, 10421, kivi, ase/työkalu, taltta, tasataltta, Paikka: 111, MUURASJÄRVI, PAIKANTAMATTA
- Km, 10422, 1-3, kivi, ase/työkalu, taltta, Leppäaho J, 1936, Paikka: 31, MUURASJÄRVI,  
KOIVUKANGAS 2
- Km, 10619, kivi, ase/työkalu, kirves, Paikka: 147, ALVAJÄRVI, PIENINNIEMI
- Km, 10845, kivi, ase/työkalu, kourutalтта, Paikka: 106, ALVAJÄRVI, TALVILAHTI
- Km, 11551, kivi, ase/työkalu, reikäkivi, 1924, Paikka: 148, ELÄMÄJÄRVI, EEROLA-MURALANLAHTI
- Km, 11567, 1, pii, työstöjäte, iskos, pii-iskos, Paikka: 45, MUURASJÄRVI, VUOHTOJÄRVI A
- Km, 11567, 2, kivi, ase/työkalu, keihäs, piikärki, Paikka: 45, MUURASJÄRVI, VUOHTOJÄRVI A
- Km, 11568, 1-8, kivi, ase/työkalu, Paikka: 50, MUURASJÄRVI, KOIVUKANGAS 1
- Km, 11695, kivi, ase/työkalu, kirves, poikkiteräinen, Paikka: 2, PIHTIPUDAS, HOMMALA
- Km, 12147, puu, kulkuneuvo, jalas, reenjalaksen kappaleita, 1949, Paikka: 143, MUURASJÄRVI,



## PAJUPURO

Km, 12303, 1, kivi, ase/työkalu, taltta, kaksiteräinen, 1949, Paikka: 1, PIHTIPUDAS, LÄHDEAHO

Km, 12304, kvartsi, ase/työkalu, nuoli, kvartsikärki, Meinander C F, 1948, Paikka: 2, PIHTIPUDAS, HOMMALA

Km, 12304, kvartsi, työstöjäte, iskos, Meinander C F, 1948, Paikka: 2, PIHTIPUDAS, HOMMALA

Km, 12304, luu, aterijäte, palanut luu, Meinander C F, 1948, Paikka: 2, PIHTIPUDAS, HOMMALA

Km, 12389, savi, astia/säiliö, saviastia, pala, 1949, Paikka: 16, PIHTIPUDAS, OHTOLA

Km, 12477, kivi, ase/työkalu, taltta, Paikka: 25, MUURASJÄRVI, KIVIKKO

Km, 12542, 1-2, kivi, ase/työkalu, kirves, 1950, Paikka: 27, MUURASJÄRVI, MÄNNIKKÖ

Km, 12557, kivi, ase/työkalu, kirves, Paikka: 150, MUURASJÄRVI, PESOLA

Km, 12589, 1-63, savi, astia/säiliö, saviastia, pala, Luho v, 1950, Paikka: 12, PIHTIPUDAS,

## MADENEVA

Km, 12591, savi, astia/säiliö, saviastia, pala, Luho V, 1950, Paikka: 16, PIHTIPUDAS, OHTOLA

Km, 12592, 1, kivi, ase/työkalu, taltta, Luho V, 1950, Paikka: 20, PIHTIPUDAS, RÖNNY

Km, 12592, 2, savi, astia/säiliö, saviastia, pala, Luho V, 1950, Paikka: 21, PIHTIPUDAS,

## PÖHLÖKANGAS

Km, 12592, 3, pii, työstöjäte, iskos, pii-iskos, Luho V, 1950, Paikka: 21, PIHTIPUDAS, PÖHLÖKANGAS

Km, 12592, 4, luu, aterijäte, palanut luu, Luho V, 1950, Paikka: 21, PIHTIPUDAS, PÖHLÖKANGAS

Km, 12690, kivi, ase/työkalu, kirves, Paikka: 151, ELÄMÄJÄRVI, IHALAISEN PELTO

Km, 12799, kivi, ase/työkalu, keihäänkärki, Paikka: 152, ALVAJÄRVI, PUURULAN ISONIITTY

Km, 13095, 1-3, kivi, ase/työkalu, kiviesine, 1952, Paikka: 153, MUURASJÄRVI, JOUHIPURO

Km, 13299, kivi, ase/työkalu, kirves, 1952, Paikka: 154, ALVAJÄRVI, AHOPELTO

Km, 13300, kivi, ase/työkalu, reikäkivi, 1951, Paikka: 155, ALVAJÄRVI, PUSKALA

Km, 13351, puu, kulkuneuvo, jalas, reenjalas, Paikka: 156, SYDÄNMAA, KÄRVÄSKYLÄ-SUO

Km, 13467, 1-2, savi, astia/säiliö, saviastia, pala, Paikka: 9, PIHTIPUDAS, KARJALANMÄKI

Km, 13467, 3, luu, aterijäte, palanut luu, 1954, Paikka: 9, PIHTIPUDAS, KARJALANMÄKI

Km, 13467, 4, kvartsi, työstöjäte, iskos, 1954, Paikka: 9, PIHTIPUDAS, KARJALANMÄKI

Km, 13467, 5, kivi, ase/työkalu, 1954, Paikka: 9, PIHTIPUDAS, KARJALANMÄKI

Km, 13765, kivi, ase/työkalu, kourutaltta, kourutaltan katkelma, Paikka: 157, PIHTIPUDAS, PALONIEMI

Km, 13887, kivi, ase/työkalu, kirves, useita, Luho V, 1955, Paikka: 1, PIHTIPUDAS, LÄHDEAHO

Km, 13887, kivi, pyydys, siimanpaino, Luho V, 1955, Paikka: 1, PIHTIPUDAS, LÄHDEAHO

Km, 13887, savi, astia/säiliö, saviastia, pala, Luho V, 1955, Paikka: 1, PIHTIPUDAS, LÄHDEAHO

Km, 14452, 1, kivi, ase/työkalu, kourutaltta, Paikka: 158, MUURASJÄRVI, HAKKION PELTO

Km, 14452, 2-3, kivi, ase/työkalu, kirves, 1958, Paikka: 158, MUURASJÄRVI, HAKKION PELTO

Km, 14453, kivi, ase/työkalu, reikäkivi, Paikka: 159, MUURASJÄRVI, KOJOLA-MÄNTYMÄKI

Km, 14454, kivi, ase/työkalu, nuija, reikänuija, 1955, Paikka: 33, MUURASJÄRVI, TEINI

Km, 14456, kivi, ase/työkalu, nuija, 1955, Paikka: 34, MUURASJÄRVI, AUHTOLA

Km, 14463, kivi, ase/työkalu, veitsi, liuskeveitsi, 1958, Paikka: 160, MUURASJÄRVI, KOJOLA-RAIVIO

Km, 14525, kivi, ase/työkalu, nuija, pallonuija, 1958, Paikka: 161, ALVAJÄRVI, KOTAJÄRVI

Km, 14685, kivi, ase/työkalu, taltta, tasataltta, 1928, Paikka: 106, ALVAJÄRVI, TALVILAHTI

Km, 14686, kivi, ase/työkalu, taltta, tasataltta, 1959, Paikka: 122, ALVAJÄRVI, KOTILA

Km, 14823, kivi, pyydys, siimanpaino, 1936, Paikka: 162, SYDÄNMAA, KÄRVÄSJÄRVEN POHJA

Km, 14890, kivi, ase/työkalu, kirves, useita, Paikka: 34, MUURASJÄRVI, AUHTOLA

Km, 14890, kivi, ase/työkalu, kourutaltta, Paikka: 34, MUURASJÄRVI, AUHTOLA

Km, 14901, 1-2, kivi, ase/työkalu, Paikka: 32, MUURASJÄRVI, RIMPISUO

Km, 15129, kivi, ase/työkalu, kirves, Paikka: 163, MUURASJÄRVI, MUSTALAHTI

Km, 15213, kivi, ase/työkalu, taltta, tasataltta, 1961, Paikka: 159, MUURASJÄRVI, KOJOLA-

*Karjalanmäki*

*Madeneva*



## MÄNTYMÄKI

- Km, 15459, 1, savi, astia/säiliö, saviastia, pala, Hirviluoto A L, 1962, Paikka: 22, RÖNNYNKYLÄ, JUNTINNIEMI
- Km, 15459, 2, kvartsi, työstöjäte, iskos, Hirviluoto A L, 1962, Paikka: 22, RÖNNYNKYLÄ, JUNTINNIEMI
- Km, 15460, kvartsi, ase/työkalu, kvartsesineitä, Hirviluoto A L, 1962, Paikka: 12, PIHTIPUDAS, MADENEVA
- Km, 15460, kvartsi, työstöjäte, iskos, Hirviluoto A L, 1962, Paikka: 12, PIHTIPUDAS, MADENEVA
- Km, 15460, pii, työstöjäte, iskos, pii-iskos, Hirviluoto A L, 1962, Paikka: 12, PIHTIPUDAS, MADENEVA
- Km, 15460, 1-4, savi, astia/säiliö, saviastia, pala, Hirviluoto A L, 1962, Paikka: 12, PIHTIPUDAS, MADENEVA
- Km, 15461, kvartsi, ase/työkalu, kvartsesineitä, Hirviluoto A L, 1962, Paikka: 12, PIHTIPUDAS, MADENEVA
- Km, 15461, kvartsi, työstöjäte, iskos, Hirviluoto A L, 1962, Paikka: 12, PIHTIPUDAS, MADENEVA
- Km, 15461, pii, työstöjäte, iskos, pii-iskos, Hirviluoto A L, 1962, Paikka: 12, PIHTIPUDAS, MADENEVA
- Km, 15461, savi, astia/säiliö, saviastia, pala, Hirviluoto A L, 1962, Paikka: 12, PIHTIPUDAS, MADENEVA
- Km, 15462, kvartsi, työstöjäte, iskos, Hirviluoto A L, 1962, Paikka: 12, PIHTIPUDAS, MADENEVA
- Km, 15462, savi, astia/säiliö, saviastia, pala, Hirviluoto A L, 1962, Paikka: 12, PIHTIPUDAS, MADENEVA
- Km, 16166, luu, aterijäte, palanut , Lehtosalo P-L, 1963, Paikka: 37, PIHTIPUDAS, MAJAKAARRE 2
- Km, 16166, pii, työstöjäte, iskos, tuluspiitä?, Lehtosalo P-L, 1963, Paikka: 37, PIHTIPUDAS, MAJAKAARRE 2
- Km, 16166, rauta, ase/työkalu, veitsi, Lehtosalo P-L, 1963, Paikka: 37, PIHTIPUDAS, MAJAKAARRE 2
- Km, 16166, rauta, työstöjäte, kuona, Lehtosalo P-L, 1963, Paikka: 37, PIHTIPUDAS, MAJAKAARRE 2
- Km, 16166, savi, astia/säiliö, saviastia, pala, Lehtosalo P-L, 1963, Paikka: 37, PIHTIPUDAS, MAJAKAARRE 2
- Km, 16166, kivi, ase/työkalu, hioin, Lehtosalo P-L, 1963, Paikka: 37, PIHTIPUDAS, MAJAKAARRE 2
- Km, 16166, rauta, ase/työkalu, nuoli, rautainen nuolenkärki, Lehtosalo P-L, 1963, Paikka: 37, PIHTIPUDAS, MAJAKAARRE 2
- Km, 16218, kivi, ase/työkalu, kirves, 1962, Paikka: 164, PIHTIPUDAS, KIRKONKYLÄ-PÄÄKKÖLÄ
- Km, 16343, 1-126, luu, aterijäte, palanut, Luho V, 1964, Paikka: 37, PIHTIPUDAS, MAJAKAARRE 2
- Km, 16343, 1-126, savi, astia/säiliö, saviastia, pala, Luho V, 1964, Paikka: 37, PIHTIPUDAS, MAJAKAARRE 2
- Km, 16343, 112, rauta, ase/työkalu, nuoli, nuolenkärki, Luho V, 1964, Paikka: 37, PIHTIPUDAS, MAJAKAARRE 2
- Km, 16344, 1-11, kvartsi, työstöjäte, iskos, Luho V, 1964, Paikka: 10, PIHTIPUDAS, MAJAKAARRE 1
- Km, 16344, 1-11, luu, aterijäte, palanut luu, Luho V, 1964, Paikka: 10, PIHTIPUDAS, MAJAKAARRE 1
- Km, 16345, 1-37, kvartsi, työstöjäte, iskos, Luho V, 1964, Paikka: 10, PIHTIPUDAS, MAJAKAARRE 1
- Km, 16345, 1-37, luu, aterijäte, palanut luu, Luho V, 1964, Paikka: 10, PIHTIPUDAS, MAJAKAARRE 1
- Km, 16345, 1-37, savi, astia/säiliö, saviastia, pala, Luho V, 1964, Paikka: 10, PIHTIPUDAS, MAJAKAARRE 1
- Km, 16422, 1-188, Meinander C F, 1963, Paikka: 12, PIHTIPUDAS, MADENEVA
- Km, 16526, kivi, ase/työkalu, hioin, hioin, 1964, Paikka: 154, ALVAJÄRVI, AHOPELTO
- Km, 16527, kivi, ase/työkalu, kirves, Paikka: 106, ALVAJÄRVI, TALVILAHTI
- Km, 16653, kvartsi, työstöjäte, iskos, Roine Leena, 1964, Paikka: 4, PIHTIPUDAS, SAPARONIEMI E
- Km, 16656, kivi, ase/työkalu, reikäkivi, 1964, Paikka: 32, MUURASJÄRVI, RIMPISUO
- Km, 16656, kivi, ase/työkalu, taltta, useita, 1964, Paikka: 32, MUURASJÄRVI, RIMPISUO

- Km, 16656, kvartsi, työstöjäte, iskos, Roine L, 1964, Paikka: 32, MUURASJÄRVI, RIMPISUO
- Km, 16657, kivi, ase/työkalu, kourutaltoa, katkelma, Paikka: 36, ELÄMÄJÄRVI, KETO
- Km, 16658, 1-3, kivi, ase/työkalu, katkelma, 1964, Paikka: 36, ELÄMÄJÄRVI, KETO
- Km, 16658, 1-3, kvartsi, työstöjäte, iskos, Paikka: 36, ELÄMÄJÄRVI, KETO
- Km, 16659, pii, työstöjäte, iskos, pii-pala, Roine Leena, 1964, Paikka: 6, PIHTIPUDAS, LUOMALA
- Km, 16660, kivi, ase/työkalu, taltoa, Paikka: 29, MUURASJÄRVI, VIIPYLÄ
- Km, 16661, kivi, ase/työkalu, kourutaltoa, Roine L, 1964, Paikka: 28, MUURASJÄRVI, SANTAHARJU
- Km, 16662, kvartsi, työstöjäte, iskos, Roine L, 1964, Paikka: 28, MUURASJÄRVI, SANTAHARJU
- Km, 16663, kivi, ase/työkalu, kirves, Paikka: 30, MUURASJÄRVI, METSÄLÄ
- Km, 16664, 1-3, kvartsi, ase/työkalu, Roine L, 1964, Paikka: 31, MUURASJÄRVI, KOIVUKANGAS 2
- Km, 16664, 1-3, kvartsi, työstöjäte, iskos, Roine L, 1964, Paikka: 31, MUURASJÄRVI, KOIVUKANGAS2
- Km, 16665, kvartsi, työstöjäte, iskos, Roine L, 1964, Paikka: 33, MUURASJÄRVI, TEINI
- Km, 16665, luu, aterijäte, palanut luu, Roine L, 1964, Paikka: 33, MUURASJÄRVI, TEINI
- Km, 16666, kivi, ase/työkalu, katkelmia, Roine L, 1964, Paikka: 34, MUURASJÄRVI, AUHTOLA
- Km, 16666, kvartsi, työstöjäte, iskos, Roine L, 1964, Paikka: 34, MUURASJÄRVI, AUHTOLA
- Km, 16667, kivi, ase/työkalu, taltoa, tasataltoa, 1963, Paikka: 34, MUURASJÄRVI, AUHTOLA
- Km, 16668, kivi, ase/työkalu, kirves, Roine L, 1961, Paikka: 25, MUURASJÄRVI, KIVIKKO
- Km, 16669, kvartsi, työstöjäte, iskos, Roine L, 1964, Paikka: 23, MUURASJÄRVI, KEIDAS
- Km, 16670, kvartsi, työstöjäte, iskos, Roine L, 1964, Paikka: 24, MUURASJÄRVI, HALMENIEMI
- Km, 16934, 1-2, kivi, ase/työkalu, taltoa, tasataltoa, Paikka: 130, MUURASJÄRVI, MARKKULA
- Km, 16934, 12, kivi, ase/työkalu, keihäs, liuskekärjen katk., Paikka: 173, MUURASJÄRVI, KOIVUKOSKI
- Km, 16934, 3-4, kivi, ase/työkalu, taltoa, tasataltoa, Paikka: 45, MUURASJÄRVI, VUOHTOJÄRVI A
- Km, 16934, 5, kivi, ase/työkalu, kirves, Paikka: 171, MUURASJÄRVI, RAATONEVA
- Km, 16934, 6, kivi, ase/työkalu, kirves, 1953, Paikka: 172, MUURASJÄRVI, SIPILÄ
- Km, 16934, 7-8, kivi, ase/työkalu, kiviesine, Paikka: 30, MUURASJÄRVI, METSÄLÄ
- Km, 16934, 9-11, kivi, ase/työkalu, kiviesine, Paikka: 20, PIHTIPUDAS, RÖNNY
- Km, 16935, puu, kulkuneuvo, jalas, reenjalas, Paikka: 165, PIHTIPUDAS, KIRKONKYLÄ-ANTINRANTA
- Km, 16988, kvartsi, työstöjäte, iskos, Roine L, 1964, Paikka: 15, PIHTIPUDAS, POHJOISNIEMI 2
- Km, 16989, kvartsi, työstöjäte, iskos, Roine L, 1964, Paikka: 7, SÄKKÄRÄMÄKI, VIRTALA 1
- Km, 16990, kivi, ase/työkalu, teelmä, Roine Leena, 1964, Paikka: 2, PIHTIPUDAS, HOMMALA
- Km, 16990, kvartsi, ase/työkalu, kaavin, Roine Leena, 1964, Paikka: 2, PIHTIPUDAS, HOMMALA
- Km, 16990, kvartsi, työstöjäte, iskos, Roine Leena, 1964, Paikka: 2, PIHTIPUDAS, HOMMALA
- Km, 16990, luu, aterijäte, palanut luu, Roine Leena, 1964, Paikka: 2, PIHTIPUDAS, HOMMALA
- Km, 16991, kvartsi, työstöjäte, iskos, Paikka: 26, MUURASJÄRVI, PITKÄNEN
- Km, 16991, 2, luu, aterijäte, palanut luu, Roine L, 1964, Paikka: 26, MUURASJÄRVI, PITKÄNEN
- Km, 16993, 1-8, kvartsi, työstöjäte, iskos, Roine L, 1964, Paikka: 19, ALVAJÄRVI, MAJANIEMI
- Km, 16993, 1-8, savi, astia/säiliö, saviasia, pala, asbesitsek., Roine L, 1964, Paikka: 19, ALVAJÄRVI, MAJANIEMI
- Km, 17300, kivi, ase/työkalu, kirves, Paikka: 166, MUURASJÄRVI, KOJOLA-KOIVURINNE
- Km, 17700, 1-7, kivi, ase/työkalu, reikäkivi, Luho V, 1968, Paikka: 16, PIHTIPUDAS, OHTOLA
- Km, 17700, 1-7, kvartsi, työstöjäte, iskos, Luho V, 1968, Paikka: 16, PIHTIPUDAS, OHTOLA
- Km, 17983, kivi, ase/työkalu, kirves, 1969, Paikka: 166, MUURASJÄRVI, KOJOLA-KOIVURINNE
- Km, 18343, kivi, ase/työkalu, kirves, Paikka: 170, MUURASJÄRVI, KANGAS
- Km, 18956, kivi, ase/työkalu, kirves, 1972, Paikka: 159, MUURASJÄRVI, KOJOLA-MÄNTYMÄKI
- Km, 19333, kivi, ase/työkalu, nuija, pallonuijan puolikas, 1964, Paikka: 158, MUURASJÄRVI, HAKKION PELTO
- Km, 19947, kvartsi, työstöjäte, iskos, Miettinen M, 1976, Paikka: 45, MUURASJÄRVI, VUOHTOJÄRVI A

- Km, 20137, kivi, ase/työkalu, reikäkivi, puolikas, 1957, Paikka: 167, PIHTIPUDAS, SAANIJOKI-AINOLA
- Km, 22127, kivi, ase/työkalu, kaksi katkelmaa, Paikka: 177, PIHTIPUDAS, LYLYLAMPPI W
- Km, 25778, kivi, ase/työkalu, taltta, tasataltta, Paikka: 176, ELÄMÄJÄRVI, KORTTEINEN-MYLLYLÄ
- Km, 26584, 1-72, kivi, ase/työkalu, hioin, Miettinen M, 1991, Paikka: 42, PIHTIPUDAS,  
HÄMEENSAARI/KOLIMA
- Km, 26584, 1-72, kivi, ase/työkalu, taltta, Miettinen M, 1991, Paikka: 42, PIHTIPUDAS,  
HÄMEENSAARI/KOLIMA
- Km, 26584, 1-72, luu, aterijäte, ihminen, palanut luu, Miettinen M, 1991, Paikka: 42, PIHTIPUDAS,  
HÄMEENSAARI/KOLIMA
- Km, 26584, 1-72, savi, astia/säiliö, saviastia, pala, Miettinen M, 1991, Paikka: 42, PIHTIPUDAS,  
HÄMEENSAARI/KOLIMA
- Km, 26738, luu, aterijäte, palanut luu, 1976, Paikka: 174, PIHTIPUDAS, KULJUNPERÄ-PIENISUO
- Km, 27153, kivi, ase/työkalu, kourutaltta, Paikka: 175, PIHTIPUDAS, KETTUAHO
- Km, 27154, kvartsi, työstöjäte, iskos, Paikka: 48, PIHTIPUDAS, HIEKANLAHTI
- Km, 27198, 1-89, Miettinen M, 1991, Paikka: 42, PIHTIPUDAS, HÄMEENSAARI/KOLIMA
- Km, 27804, 1-14, Miettinen M, 1992, Paikka: 42, PIHTIPUDAS, HÄMEENSAARI/KOLIMA
- Km, 27857, puu, näyte, hiili, Miettinen M, 1993, Paikka: 21, PIHTIPUDAS, PÖHLÖKANGAS
- Km, 27858, kvartsi, ase/työkalu, kvartsiesineitä, Miettinen M, 1993, Paikka: 22, RÖNNYNKYLÄ,  
JUNTINNIEMI
- Km, 27858, kvartsi, työstöjäte, iskos, Miettinen M, 1993, Paikka: 22, RÖNNYNKYLÄ, JUNTINNIEMI
- Km, 27858, luu, aterijäte, palanut luu, Miettinen M, 1993, Paikka: 22, RÖNNYNKYLÄ, JUNTINNIEMI
- Km, 27858, pii, työstöjäte, iskos, Miettinen M, 1993, Paikka: 22, RÖNNYNKYLÄ, JUNTINNIEMI
- Km, 27858, 1-86, savi, astia/säiliö, saviastia, pala, Miettinen M, 1993, Paikka: 22, RÖNNYNKYLÄ,  
JUNTINNIEMI
- Km, 27899, maa, näyte, Paikka: 46, ALVAJÄRVI, PEUKALOISNIEMI
- Km, 29692, Miettinen M, 1996, Paikka: 54, PIHTIPUDAS, POHJOISNIEMI TILKKU
- Km, 30168, kvartsi, työstöjäte, iskos, Jussila T, 1996, Paikka: 90, SÄKKÄRÄMÄKI, KOLKKU-  
KALLIONIEMI
- Km, 30168, 2, luu, aterijäte, palanut luu, Jussila T, 1996, Paikka: 90, SÄKKÄRÄMÄKI, KOLKKU-  
KALLIONIEMI
- Km, 30169, savi, astia/säiliö, saviastia, pala, Jussila T, 1996, Paikka: 55, PIHTIPUDAS, ILOSKANGAS-  
PITKÄHIEKKA 1
- Km, 30169, 2, kvartsi, työstöjäte, iskos, Jussila T, 1996, Paikka: 55, PIHTIPUDAS, ILOSKANGAS-  
PITKÄHIEKKA 1
- Km, 30170, 1, luu, aterijäte, palanut, Jussila T, 1996, Paikka: 56, PIHTIPUDAS, ILOSKANGAS-  
PITKÄHIEKKA 2
- Km, 30171, 1, savi, astia/säiliö, saviastia, pala, Jussila T, 1996, Paikka: 58, PIHTIPUDAS,  
NIEMENHARJU 2
- Km, 30171, 2, savi, astia/säiliö, saviastia, pala, Jussila T, 1996, Paikka: 58, PIHTIPUDAS,  
NIEMENHARJU 2
- Km, 30171, 3, savi, astia/säiliö, saviastia, pala, Jussila T, 1996, Paikka: 58, PIHTIPUDAS,  
NIEMENHARJU 2
- Km, 30171, 4, kvartsi, työstöjäte, iskos, Jussila T, 1996, Paikka: 58, PIHTIPUDAS, NIEMENHARJU 2
- Km, 30171, 5, luu, aterijäte, palanut luu, Jussila T, 1996, Paikka: 58, PIHTIPUDAS, NIEMENHARJU 2
- Km, 30172, luu, aterijäte, palanut luu, Jussila T, 1996, Paikka: 59, PIHTIPUDAS, SAANJÄRVI-  
RAUDANJOKISUU
- Km, 30172, 2, kvartsi, työstöjäte, iskos, Jussila T, 1996, Paikka: 59, PIHTIPUDAS, SAANJÄRVI-

## RAUDANJOKISUU

- Km, 30173, 1, kivi, ase/työkalu, kiviesineen palasia, Jussila T, 1996, Paikka: 60, PIHTIPUDAS, RÖNNYNYKYLÄ-ALAKOSKI
- Km, 30173, 2, luu, aterijäte, palanut luu, Jussila T, 1996, Paikka: 60, PIHTIPUDAS, RÖNNYNYKYLÄ-ALAKOSKI
- Km, 30174, 1, kvartsi, ase/työkalu, kvartsiesine, Jussila T, 1996, Paikka: 61, PIHTIPUDAS, KUTEMAINEN
- Km, 30174, 2, kvartsi, ase/työkalu, kvartsiesine, Jussila T, 1996, Paikka: 61, PIHTIPUDAS, KUTEMAINEN
- Km, 30174, 3, kvartsi, työstöjäte, iskos, Jussila T, 1996, Paikka: 61, PIHTIPUDAS, KUTEMAINEN
- Km, 30175, 1, kvartsi, työstöjäte, iskos, Jussila T, 1996, Paikka: 62, PIHTIPUDAS, SUVANNONLAHTI
- Km, 30176, 1, savi, astia/säiliö, saviastia, pala, Jussila T, 1996, Paikka: 63, PIHTIPUDAS, ALVAJÄRVI-HÄYHTIÖNJOKI
- Km, 30176, 2, kvartsi, ase/työkalu, kaavin, Jussila T, 1996, Paikka: 63, PIHTIPUDAS, ALVAJÄRVI-HÄYHTIÖNJOKI
- Km, 30176, 3, luu, aterijäte, palanut luu, Jussila T, 1996, Paikka: 63, PIHTIPUDAS, ALVAJÄRVI-HÄYHTIÖNJOKI
- Km, 30176, 4, kvartsi, työstöjäte, iskos, Jussila T, 1996, Paikka: 63, PIHTIPUDAS, ALVAJÄRVI-HÄYHTIÖNJOKI
- Km, 30177, luu, aterijäte, palanut luu, Jussila T, 1996, Paikka: 64, ALVAJÄRVI, MÖKKINIEMI
- Km, 30177, 1, savi, astia/säiliö, saviastia, pala, Jussila T, 1996, Paikka: 64, ALVAJÄRVI, MÖKKINIEMI
- Km, 30177, 2, kvartsi, ase/työkalu, kaavin, Jussila T, 1996, Paikka: 64, ALVAJÄRVI, MÖKKINIEMI
- Km, 30177, 3, kvartsi, ase/työkalu, kaavin, Jussila T, 1996, Paikka: 64, ALVAJÄRVI, MÖKKINIEMI
- Km, 30177, 4, kvartsi, työstöjäte, iskos, Jussila T, 1996, Paikka: 64, ALVAJÄRVI, MÖKKINIEMI
- Km, 30178, 1, kvartsi, työstöjäte, iskos, Jussila T, 1996, Paikka: 65, ALVAJÄRVI, PILKKAMÄKI-SÄKKILAHTI
- Km, 30178, 2, luu, aterijäte, palanut luu, Jussila T, 1996, Paikka: 65, ALVAJÄRVI, PILKKAMÄKI-SÄKKILAHTI
- Km, 30179, luu, aterijäte, palanut luu, Jussila T, 1996, Paikka: 66, ALVAJÄRVI, PILKKAMÄKI 1
- Km, 30180, 1, kvartsi, työstöjäte, iskos, Jussila T, 1996, Paikka: 67, ALVAJÄRVI, PILKKAMÄKI 2
- Km, 30180, 2, luu, aterijäte, palanut luu, Jussila T, 1996, Paikka: 67, ALVAJÄRVI, PILKKAMÄKI 2
- Km, 30181, 1, kvartsi, työstöjäte, iskos, Jussila T, 1996, Paikka: 68, ALVAJÄRVI, RIIHIJOKI
- Km, 30181, 2, luu, aterijäte, palanut luu, Jussila T, 1996, Paikka: 68, ALVAJÄRVI, RIIHIJOKI
- Km, 30182, 1, kvartsi, työstöjäte, iskos, Jussila T, 1996, Paikka: 69, ALVAJÄRVI, KARANKAJOENSUU1
- Km, 30182, 2, luu, aterijäte, palanut, Jussila T, 1996, Paikka: 69, ALVAJÄRVI, KARANKAJOENSUU 1
- Km, 30183, kvartsi, työstöjäte, iskos, Jussila T, 1996, Paikka: 70, ALVAJÄRVI, KARANKAJOENSUU 2
- Km, 30184, 1, kvartsi, työstöjäte, iskos, Jussila T, 1996, Paikka: 71, ALVAJÄRVI, PEUKALOISENKANGAS 2
- Km, 30184, 2, luu, aterijäte, palanut luu, Jussila T, 1996, Paikka: 71, ALVAJÄRVI, PEUKALOISENKANGAS 2
- Km, 30185, 1, savi, astia/säiliö, saviastia, saviastian murunen, Jussila T, 1996, Paikka: 72, ALVAJÄRVI, PEUKALOISENKANGAS 3
- Km, 30185, 2, kvartsi, työstöjäte, iskos, Jussila T, 1996, Paikka: 72, ALVAJÄRVI, PEUKALOISENKANGAS 3
- Km, 30185, 3, luu, aterijäte, palanut, Jussila T, 1996, Paikka: 72, ALVAJÄRVI, PEUKALOISENKANGAS 3
- Km, 30186, 1, pii, työstöjäte, iskos, Jussila T, 1996, Paikka: 74, ALVAJÄRVI, PEUKALOISENKANGAS 5



- Km, 30186, 1, savi, astia/säiliö, saviastia, reunapala, Jussila T, 1996, Paikka: 73, ALVAJÄRVI, PEUKALOISENKANGAS 4
- Km, 30186, 2, kvartsi, työstöjäte, iskos, Jussila T, 1996, Paikka: 74, ALVAJÄRVI, PEUKALOISENKANGAS 5
- Km, 30186, 2, savi, astia/säiliö, saviastia, pala, Jussila T, 1996, Paikka: 73, ALVAJÄRVI, PEUKALOISENKANGAS 4
- Km, 30188, 1, savi, astia/säiliö, saviastia, pala, Sepänmaa T, 1996, Paikka: 75, ALVAJÄRVI, PEUKALOISENKANGAS 6
- Km, 30188, 2, savi, astia/säiliö, saviastia, pala, Sepänmaa T, 1996, Paikka: 75, ALVAJÄRVI, PEUKALOISENKANGAS 6
- Km, 30188, 3, kvartsi, työstöjäte, iskos, Sepänmaa T, 1996, Paikka: 75, ALVAJÄRVI, PEUKALOISENKANGAS 6
- Km, 30188, 4, rauta, ase/työkalu, nuoli, nuolenkärki, Jussila T, 1996, Paikka: 75, ALVAJÄRVI, PEUKALOISENKANGAS 6
- Km, 30188, 5, rauta, tunnistamaton, pellinpaloja ja piikki, Jussila T, 1996, Paikka: 75, ALVAJÄRVI, PEUKALOISENKANGAS 6
- Km, 30188, 6, savi, astia/säiliö, saviastia, pala, Jussila T, 1996, Paikka: 75, ALVAJÄRVI, PEUKALOISENKANGAS 6
- Km, 30188, 7, luu, aterijäte, palanut luu, Jussila T, 1996, Paikka: 75, ALVAJÄRVI, PEUKALOISENKANGAS 6
- Km, 30189, 1, kvartsi, työstöjäte, iskos, Jussila T, 1996, Paikka: 76, MUURASJÄRVI, MARJONIEMI
- Km, 30189, 2, kvartsi, ase/työkalu, kaavin, Jussila T, 1996, Paikka: 76, MUURASJÄRVI, MARJONIEMI
- Km, 30189, 3, luu, aterijäte, palanut luu, Jussila T, 1996, Paikka: 76, MUURASJÄRVI, MARJONIEMI
- Km, 30190, kvartsi, työstöjäte, iskos, Jussila T, 1996, Paikka: 77, MUURASJÄRVI, KOIVUJOENHARJU
- Km, 30191, luu, aterijäte, palanut, Jussila T, 1996, Paikka: 78, MUURASJÄRVI, KOIVUJOENHAARA
- Km, 30192, luu, aterijäte, palanut, Perälä Mauri, 1996, Paikka: 79, MUURASJÄRVI, RIMMINHARJU
- Km, 30192, 1, kvartsi, työstöjäte, iskos, Perälä Mauri, 1996, Paikka: 79, MUURASJÄRVI, RIMMINHARJU
- Km, 30193, luu, aterijäte, palanut luu, Jussila T, 1996, Paikka: 80, MUURASJÄRVI, KORKIAKANGAS
- Km, 30194, kvartsi, työstöjäte, iskos, Jussila T, 1996, Paikka: 81, MUURASJÄRVI, KARHUNPIILOKANGAS
- Km, 30194, 1, kvartsi, työstöjäte, iskos, Jussila T & Perälä M, 1996, Paikka: 84, PIHTIPUDAS, ILOSHARJU-MUUTTOLA
- Km, 30194, 2, kvartsi, ase/työkalu, kaavin, Perälä M, 1996, Paikka: 84, PIHTIPUDAS, ILOSHARJU-MUUTTOLA
- Km, 30195, kvartsi, työstöjäte, iskos, Jussila T, 1996, Paikka: 82, MUURASJÄRVI, LAMMINTAUSLEHTO
- Km, 30195, luu, aterijäte, palanut, Jussila T, 1996, Paikka: 82, MUURASJÄRVI, LAMMINTAUSLEHTO
- Km, 30196, kivi, ase/työkalu, kourutaltta, katkelma, Jussila T, 1996, Paikka: 83, MUURASJÄRVI, HUMALANIEMI
- Km, 30198, 1, kvartsi, työstöjäte, iskos, Jussila T, 1996, Paikka: 85, MUURASJÄRVI, KORTESUO
- Km, 30198, 2, luu, aterijäte, palanut luu, Jussila T, 1996, Paikka: 85, MUURASJÄRVI, KORTESUO
- Km, 30199, kvartsi, työstöjäte, iskos, Sepänmaa T, 1996, Paikka: 86, ALVAJÄRVI, ALVAJÄRVEN URHEILUKENTTÄ
- Km, 30200, 1, kvartsi, työstöjäte, iskos, Perälä Mauri, 1996, Paikka: 87, ALVAJÄRVI, LAHDENTAUS
- Km, 30200, 2, kivi, työstöjäte, iskos, Perälä Mauri, 1996, Paikka: 87, ALVAJÄRVI, LAHDENTAUS
- Ksm, 165, 1-3, kivi, ase/työkalu, kirves, 1933, Paikka: 45, MUURASJÄRVI, VUOHTOJÄRVI A

Ksm, 253, 16, kivi, ase/työkalu, kirves, 1924, Paikka: 179, ELÄMÄJÄRVI, TUOHIPURONNIITTY  
 Ksm, 253, 17, kivi, ase/työkalu, kirves, 1924, Paikka: 180, ELÄMÄJÄRVI, HAASKA  
 OuM, 998, kivi, ase/työkalu, kourutalтта, Oulun Museo, Paikka: 23, MUURASJÄRVI, KEIDAS  
 OulM, 448, kivi, ase/työkalu, reikäkivi, Paikka: 111, MUURASJÄRVI, PAIKANTAMATTA  
 OulM, 453, kivi, ase/työkalu, kiviesine, Paikka: 111, MUURASJÄRVI, PAIKANTAMATTA  
 OulM, 455, kivi, ase/työkalu, reikäkivi, Paikka: 111, MUURASJÄRVI, PAIKANTAMATTA  
 OulM, 461, kivi, ase/työkalu, reikäkivi, Paikka: 111, MUURASJÄRVI, PAIKANTAMATTA  
 OulM, 462, kivi, ase/työkalu, Paikka: 111, MUURASJÄRVI, PAIKANTAMATTA  
 OulM, 998, kivi, ase/työkalu, kourutalтта, Paikka: 111, MUURASJÄRVI, PAIKANTAMATTA  
 OulM, 1389, kivi, ase/työkalu, reikäkivi, Paikka: 111, MUURASJÄRVI, PAIKANTAMATTA  
 OulM, 1397, kivi, ase/työkalu, kiviesine, Paikka: 111, MUURASJÄRVI, PAIKANTAMATTA  
 Oulm, 1401, kivi, ase/työkalu, reikäkivi, Paikka: 111, MUURASJÄRVI, PAIKANTAMATTA  
 Oulm, 1408, kivi, ase/työkalu, reikäkivi, Paikka: 111, MUURASJÄRVI, PAIKANTAMATTA  
 Oulm, 1409, kivi, ase/työkalu, kiviesine, Paikka: 111, MUURASJÄRVI, PAIKANTAMATTA  
 Oulm, 1410, kivi, ase/työkalu, kiviesine, Paikka: 111, MUURASJÄRVI, PAIKANTAMATTA  
 Oulm, 1411, kivi, ase/työkalu, kiviesine, Paikka: 111, MUURASJÄRVI, PAIKANTAMATTA  
 Oulm, 1412, kivi, ase/työkalu, kiviesine, Paikka: 111, MUURASJÄRVI, PAIKANTAMATTA  
 Oulm, 1413, kivi, ase/työkalu, kourutalтта, Paikka: 111, MUURASJÄRVI, PAIKANTAMATTA  
 Oulm, 1421, kivi, ase/työkalu, Paikka: 111, MUURASJÄRVI, PAIKANTAMATTA  
 Oulm, 1422, kivi, ase/työkalu, Paikka: 111, MUURASJÄRVI, PAIKANTAMATTA  
 SatkM, 2172, kivi, ase/työkalu, talтта, tasataltta, 1897, Paikka: 111, MUURASJÄRVI, PAIKANTAMATTA  
 SatkM, 2173, kivi, ase/työkalu, talтта, tasataltta, 1897, Paikka: 111, MUURASJÄRVI, PAIKANTAMATTA  
 Yksit, kivi, ase/työkalu, kirves, Paikka: 20, PIHTIPUDAS, RÖNNY  
 Yksit, 2, kivi, ase/työkalu, talтта, tasataltta, Paikka: 20, PIHTIPUDAS, RÖNNY  
 Yksit, 3, 1-28, kivi, ase/työkalu, Paikka: 20, PIHTIPUDAS, RÖNNY  
 Yksit, 29, kivi, ase/työkalu, kourutalтта, Paikka: 97, ALVAJÄRVI, KANNAS UUSITALO  
 Yksit, 30, kivi, ase/työkalu, talтта, tasataltta, Paikka: 169, ALVAJÄRVI, RIIHIJOKI 2  
 Yksit, 31, 31, kivi, ase/työkalu, kiviesine, Paikka: 100, ALVAJÄRVI, ALVAJÄRVEN PELLONPÄÄ  
 Yksit, 33, kivi, ase/työkalu, reikäkivi, Paikka: 16, PIHTIPUDAS, OHTOLA

## Löytölajit

Luettelossa on esinetyppi ja niiden suhteellinen määrä, ei siis kappalemäärä vaan esinetyypin esiintyminen päänumeroittain.

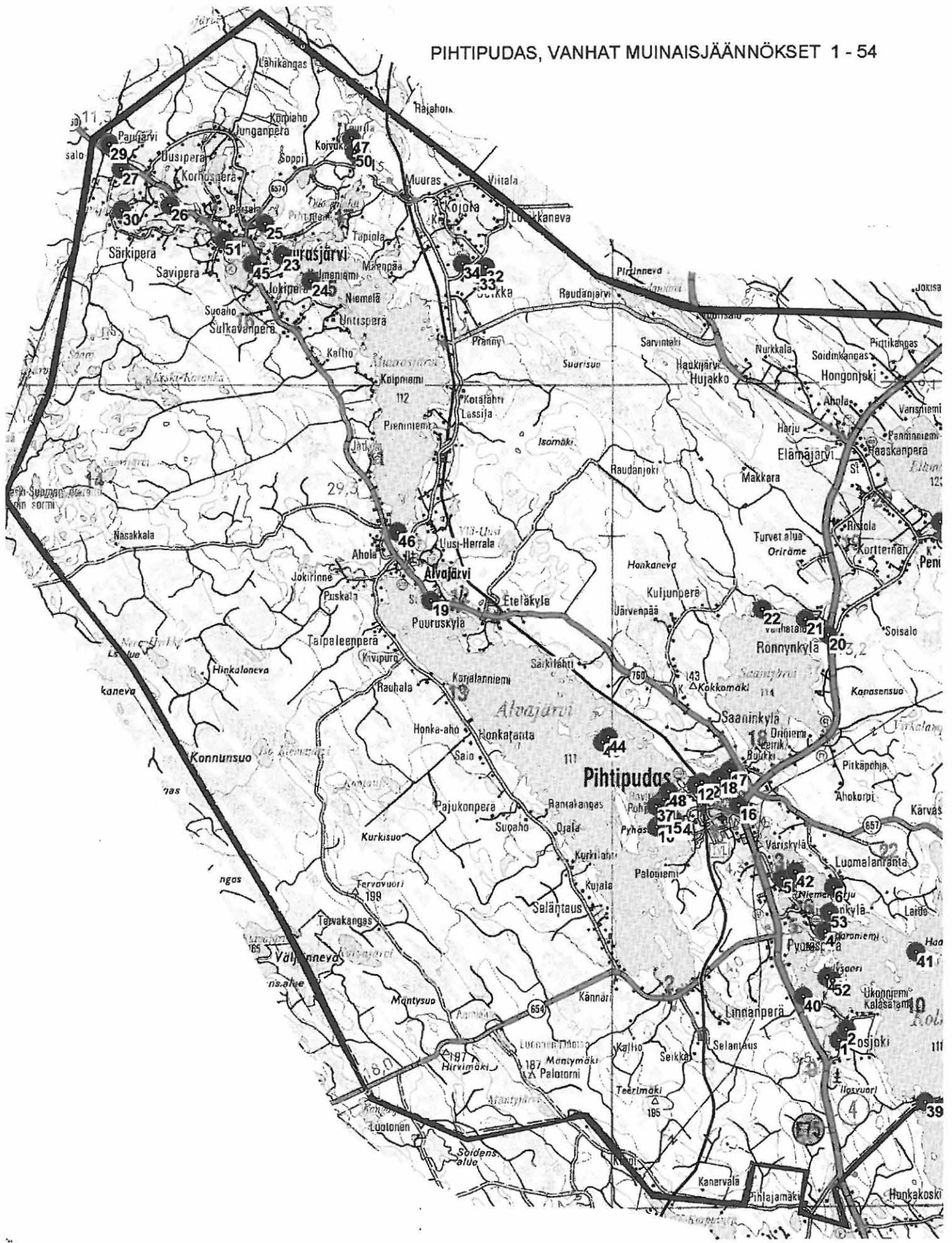
ase/työkalu, kivi, 58	ase/työkalu, kvartsi, kaavin, 6
ase/työkalu, kivi, hioin, 13	ase/työkalu, kvartsi, nuoli, 1
ase/työkalu, kivi, keihäs, 4	ase/työkalu, pii, nuoli, 1
ase/työkalu, kivi, kirves, 51	ase/työkalu, pii, saha, 1
ase/työkalu, kivi, kourutalтта, 44	ase/työkalu, rauta, keihäs, 2
ase/työkalu, kivi, nuija, 4	ase/työkalu, rauta, kirves, 1
ase/työkalu, kivi, nuoli, 3	ase/työkalu, rauta, nuoli, 3
ase/työkalu, kivi, reikäkivi, 25	ase/työkalu, rauta, veitsi, 2
ase/työkalu, kivi, talтта, 87	astia/säiliö, savi, saviastia, 47
ase/työkalu, kivi, veitsi, 2	aterijäte, luu, 41
ase/työkalu, kvartsi, 9	luu, ihminen, 1

koru/koriste, pronssi, rannerengas, 2  
koru/koriste, pronssi, solki, 1  
kulkuneuvo, puu, jalas, 3  
muu, savi, idoli, 1  
muu esine, kivi, tulus, 4  
näyte, maa, , 1  
näyte, puu, hiili, 1

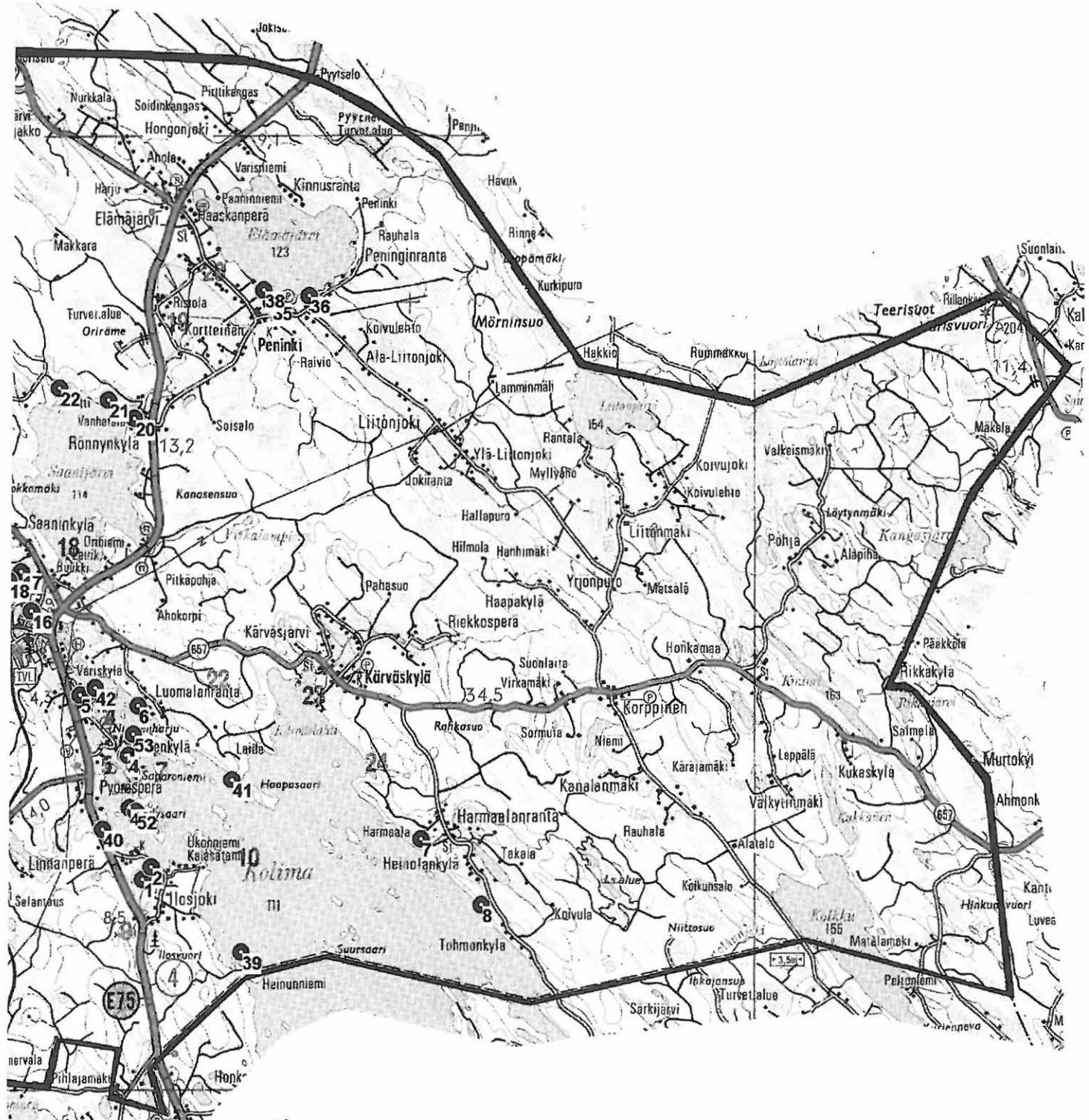
pyydys, kivi, siimanpaino, 3  
tunnistamaton, rauta, 1  
työstöjäte, kivi, iskos, 3  
työstöjäte, kvartsi, iskos, 57  
työstöjäte, pii, iskos, 11  
työstöjäte, pii, nuoli, 1  
työstöjäte, rauta, kuona, 2



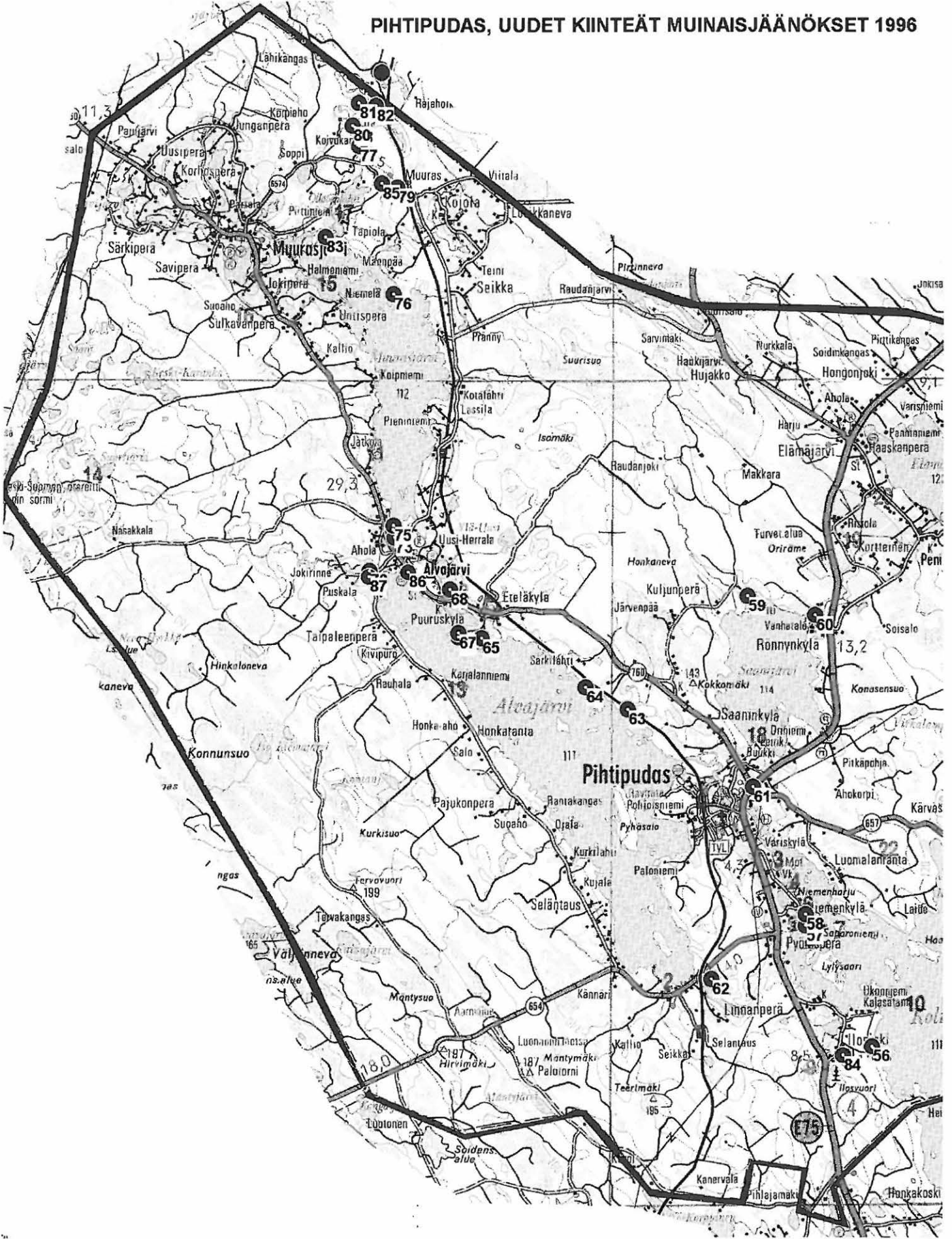
# PIHTIPUDAS, VANHAT MUINAISJÄÄNNÖKSET 1 - 54



### Pihtipudas itäosa, vanhat kohteet



PIHTIPUDAS, UJDET KIINTEÄT MUINAISJÄÄNÖKSET 1996

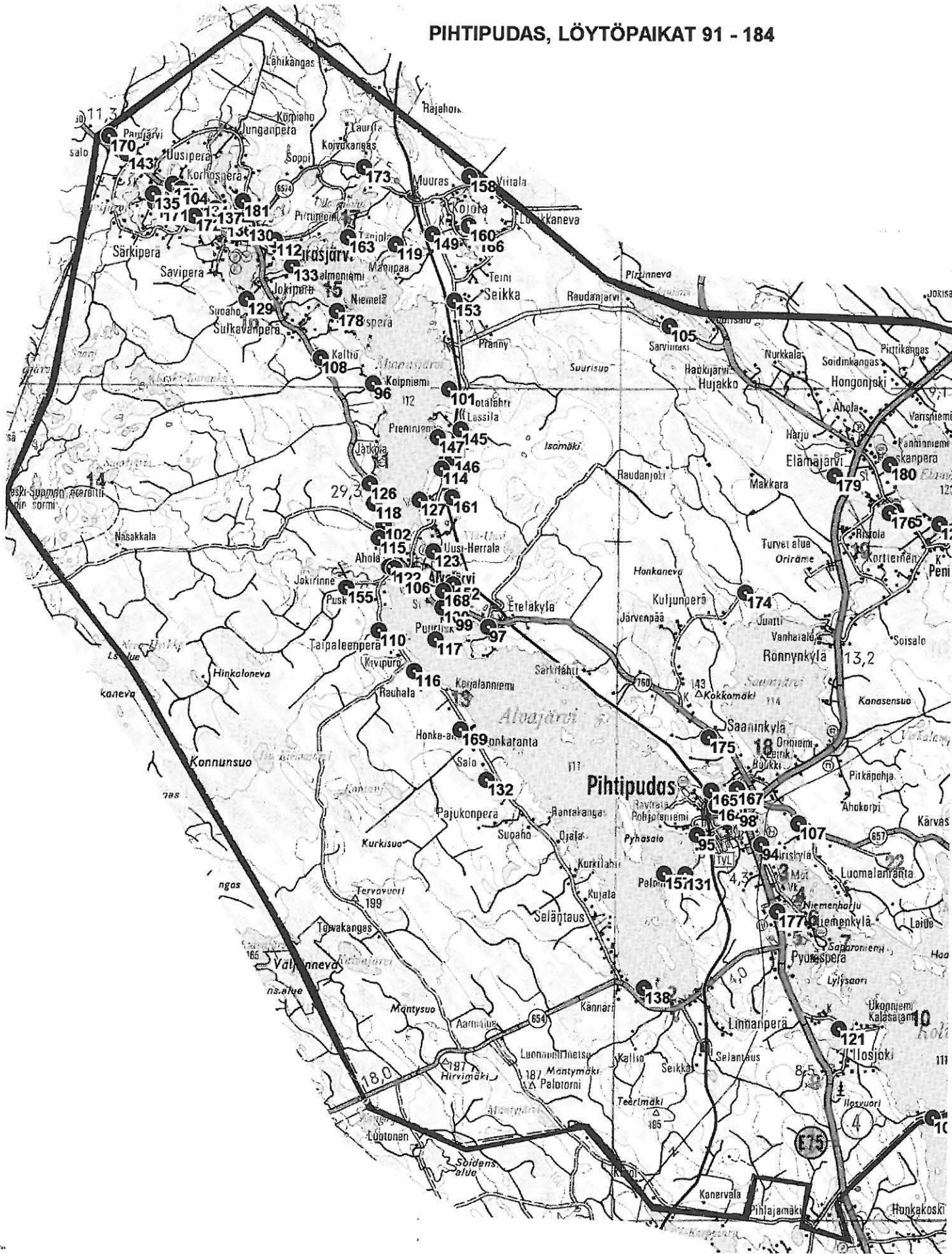




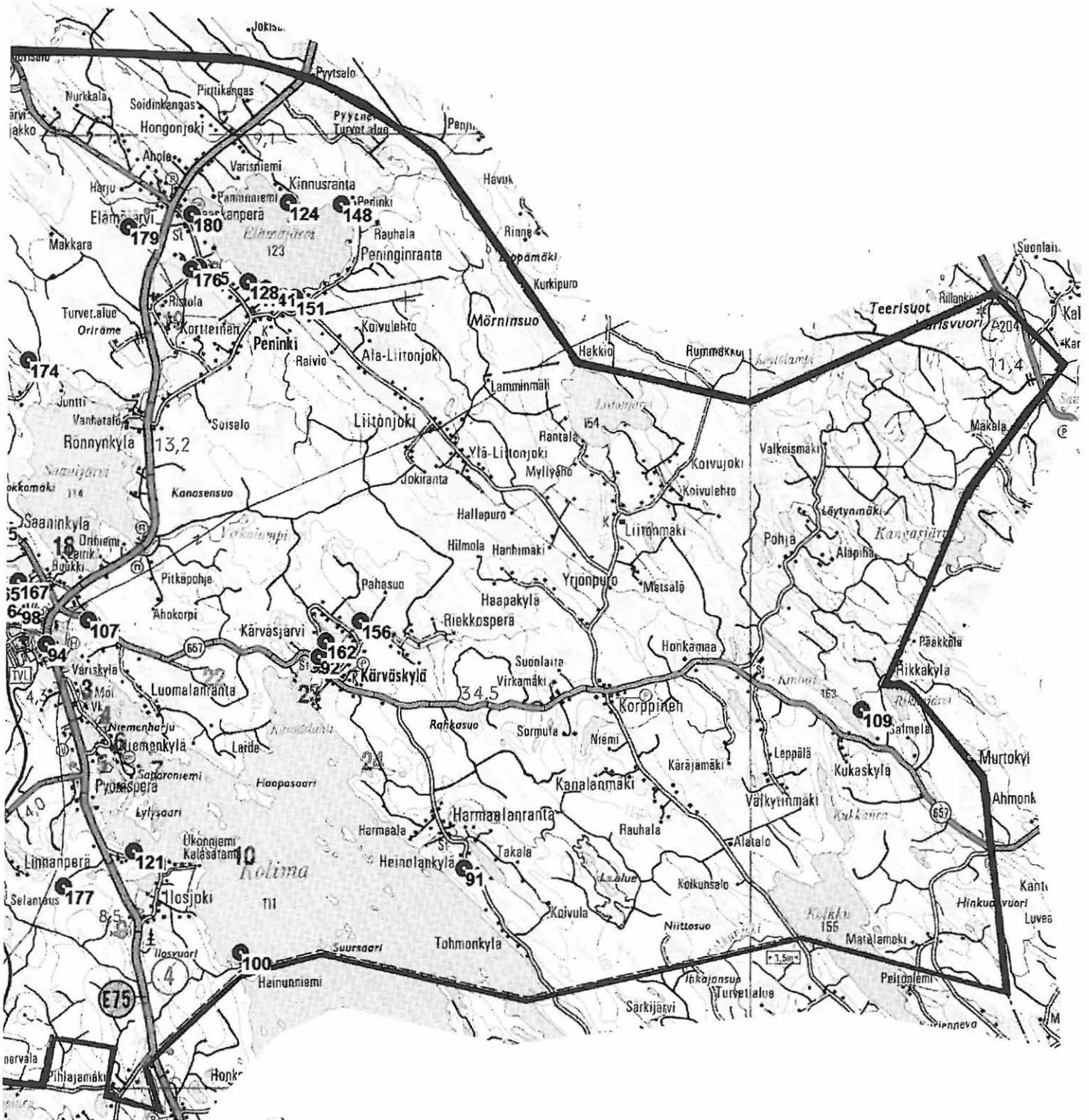
### Pihtipudas itäosa, uudet kohteet



# PIHTIPUDAS, LÖYTÖPAIKAT 91 - 184



### Pihtipudas itäosa, löytöpaikat





Pihtiputaan inventointi 1996

Timo Jussila

**PIHTIPUTAAN  
KIINTEÄT MUINAISJÄÄNNÖKSET  
AIEMMIN TUNNETUT KOHTEET  
(ennen inventointia syksyllä 1996)**

**Kohteet numero 1 - 54**

Suurin osa vanhoista kohteista jäi tarkastamatta vuoden 1996 inventoinnin yhteydessä, kuten ennen inventointia arvioitiinkin. Pääpaino oli uusien kohteiden etsimisessä, kunnan eri osista.

Tämä luettelo-osa perustuu arkistolähteisiin, Museoviraston topografisesta arkistosta löytyneisiin tietoihin. Muinaisjäännöksen lajiksi on laitettu se, mitä viimeisimmässä arkistolähteessä paikasta todetaan, ellen ole itse paikan päällä muuta todennut. Sama koskee ajoitusta, joka on ilmeisesti monissa tapauksissa laitettu muutta mutkitta kivikautiseksi, mikäli toisin ajoittavaa materiaalia ei kohteesta ole. Termiä *kivikautinen* onkin syytä pitää eräänlaisena työterminä. Moni kvartsi-luu paikka saattaa löytöjen perusteella ajoittua mille tahansa esihistorian kaudelle. Melko hyvän osviitan ajoituksesta antaa kohteen korkeus eli z-koordinaatti, mikä monasti oikeuttaa kohteen ajoituksen kivikautiseksi ilman ajoittavia löytöjä.

Käytetyt termit ovat peräisin Varhain pohjoisessa -projektin tietokantamäärittämisestä. Tämä luettelo on tulostettu em. tietokannasta, johon alkuperäinen raportti on suoraan tehty. Muinaisjäännöksen *laji* kuvaa paikan funktiota yleisellä tasolla. Sitä on tarkennettu joissain täsmällisemmällä tyyppi-määrällä laji-termin alla.

: asuminen = perinteinen termi on asuinpaikka

hauta = hautapaikka

pyynti = pyyntipaikka

tunnistamaton = kohteen funktiota ei tunneta. Tällaisia ovat useat kiviröykkiöt, joita usein saatetaan *arvella* haudoiksi, mutta jotka itseasiassa voivat olla mitä tahansa haudan-kiukaan-peltoraunion väliltä. Tässä luettelossa on pyritty välttämään arveluita ja oletuksia kohdetta luokittelevissa tietopaikoissa.

Aikaisemmat tutkimukset on mainittu vain, jos siitä löytyy raportti tai selvä kuvaus topografisesta arkistosta. Näissä on jonkin verran ristiriitaisuutta ja sekavuutta, enkä ole tehnyt perusteellista selvitystä alueen tutkimushistoriasta. Löytöluettossa mainitaan tutkimuksia (?), joista ei raporttia löytynyt. Kirjallisuus-tutkimusta en ole tehnyt.

Jokaisesta löytöpäänumerosta olen laittanut paikan yhteyteen koosteen, eli olen maininnut päänumerossa olevat kaikki eri löytölajit. Vanhoja ns. hajalöytöjä olen liittänyt tunnettujen kiinteiden kohteiden yhteyteen, mikäli ne paikantuvat lähelle niitä (ks. löytöpaikkaluettelon esipuhetta). Löytölajista olen käyttänyt Varhain pohjoisessa -tietokannan nelikenttämäärittäystä: *aines - funktio - laji - tyyppi* (*perinteinen termi tai tarkennus suluissa*). Löytötietoja en juurikaan ole tarkemmin kirjannut. Työhön varattu aika ei yksinkertaisesti ollut riittävä perusteellisen raportin laatimiseen. Ilman hyvää tiedonhallintaohjelmaa raportti olisi jäänyt enimmiltä osin tekemättä.



## PIHTIPUDAS 1 / 0 LÄHDEAHO

Kylä: PIHTIPUDAS

Ajoitus: **kivikausi**

Laji: **asuminen**

Kartta: 3312 05 ILOSJOKI

x: 7022 86      y: 3432 42      z: 115

p: 7022 86      i: 3432 42

Tutk: Meinander C F 1949: kaivaus,  
Luho V 1955: kaivaus,

Löydöt: Km 2029:97, 1 kpl kivi ase/työkalu taltta (tasataltta). A.L. Nymanin keräämä 1880. Mitat: 126 x 33 x 14. Amfiboliliusketta. "Ilosjärven talon maalta, läheltä Koliman rantaa."

Km 12303:1, 1 kpl kivi ase/työkalu taltta (kaksiteräinen taltta). Laitinen J 1949. Diar 01-10-1949. Mitat: 133x62x25

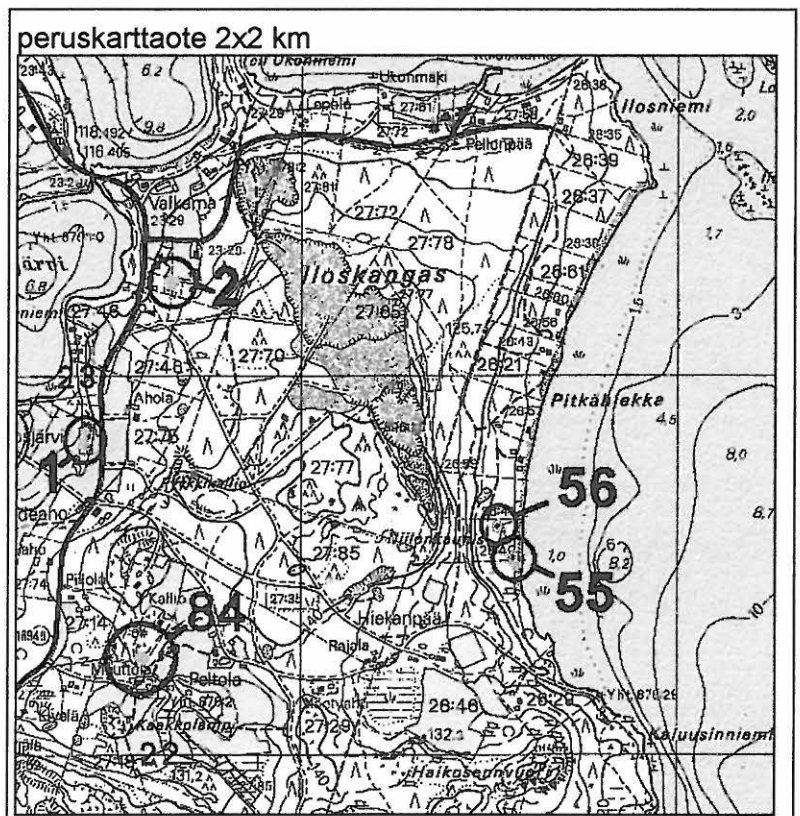
Km 13887, savi astia/säiliö saviastia (saviastian pala). Luho V 1955. Diar 23-01-1956.

Km 13887, kivi pyydys siimanpaino (siimanpaino). Luho V 1955. Diar 23-01-1956.

Km 13887, kivi ase/työkalu kirves (kivikirves, useita). Luho V 1955. Diar 23-01-1956.

Sijainti: Paikka sijaitsee Pihtiputaan kirkosta 8.6 km S, Ilosjärven etelärannalla, länteen viettävällä pellolla.

Huomiot: Peltoa, Inv 1964 nro 23. Jussila 1990: Lähdeahon isäntä Olavi Laitinen, joka on työskennellyt mm. Luhon ja Meinanderin kanssa, kertoi että tien alle on jäänyt tulisija tästä asuinpaikasta 200 m etelään.



# PIHTIPUDAS 2 / 0 HOMMALA

Kylä: PIHTIPUDAS

Ajoitus: **kivikausi**

Laji: **asuminen**

Kartta: 331205 ILOSJOKI

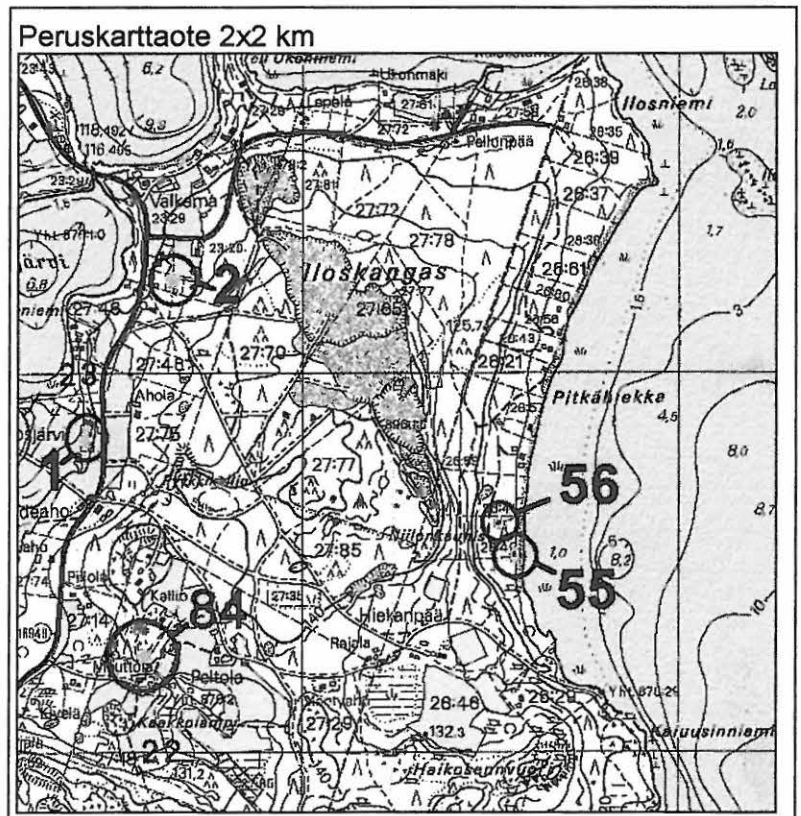
x: 702324      y: 343266      z: 120  
p: 702324      i: 343266

Tutk: Meinander C F 1948: tarkastus,  
Roine L 1964: ,

- Löydöt: Km 11695, kivi ase/työkalu kirves (kivikirves, poikkiteräinen). Pihkala Lauri . Diar 27-02-1947.
- Km 12304, kvartsi työstöjäte iskos (kvartsi-iskos). Meinander C F 1948. Diar 01-10-1949.
- Km 12304, kvartsi ase/työkalu nuoli (kvartsikärki). Meinander C F 1948. Diar 01-10-1949.
- Km 12304, luu aterijäte palanut (palanut luu). Meinander C F 1948. Diar 01-10-1949.
- Km 16990, 5 kpl kvartsi työstöjäte iskos (kvartsi-iskos). Roine Leena 1964. Diar 27-01-1966.
- Km 16990, 3 kpl kvartsi ase/työkalu kaavin (kvartsiesine). Roine Leena 1964.
- Km 16990, luu aterijäte palanut (palanut luu). Roine Leena 1964. Diar 27-01-1966.
- Km 16990, 1 kpl kivi ase/työkalu (kiviesineen teelmä). Roine Leena 1964. Diar 27-01-1966.

Sijainti: Paikka sijaitsee Pihtiputaan kirkosta 8.4 km SE, Ilosjärven itäpuolella, tien itäpuolella.

Huomiot: Mäntymetsää, Inv 1964 nro 24.



**PIHTIPUDAS 3 / 0 SAPARONIEMI N**

Kylä: PIHTIPUDAS

Ajoitus: **kivikausi**

Laji: **tunnistamaton  
(asuminen)**

Kartta: 3312 05 ILOSJOKI

x: 7026 58      y: 3431 92      z: 115

p: 7026 58      i: 3431 92

Tutk: Roine L 1964: inventoint,  
Jussila T 1996: inventoint,

Sijainti: Paikka sijaitsee Pihtiputaan kirkosta 5.2 km SE, Niemenharjun eteläkärjen itärannalla, nyk uimarannalla.

Huomiot: Mäntymetsää, Inv 1964 nro 6. Jussila 1996: Varsin epämääräinen kohde! Leena Roine on havainnut palomaaläikän tien pinnassa. En havainnut tässä kohden mitään muutamassa koekuopassa, mutta löytöjä on alempana kohteen 4 tuntumassa. Maasto on kevyttä tietä lukuunottamatta ehjää ja varsin sopivaa asuinpaikaksi. Laaja monirantainen alue vaatisi systemaattisen tutkimuksen asuinpaikkojen paikantamiseksi.

Ks kartta kohteessa 4.

## PIHTIPUDAS 4 / 0 SAPARONIEMI E

Kylä: PIHTIPUDAS

Ajoitus: **kivikausi**

Laji: **asuminen**

Kartta: 331205 ILOSJOKI

x: 702658      y: 343198      z: 111

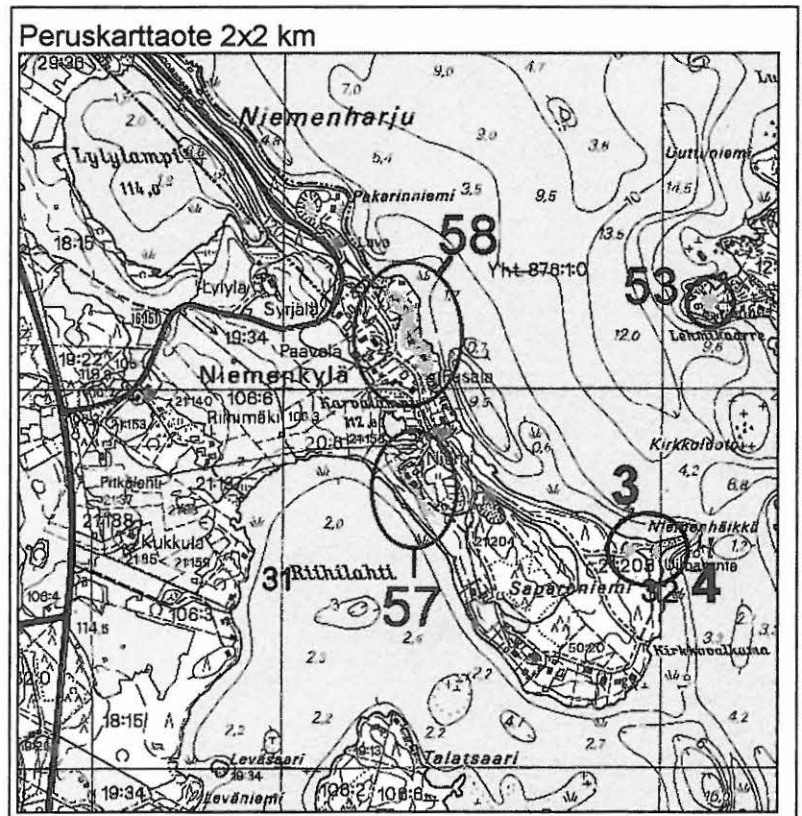
p: 702658      i: 343198

Tutk: Roine L 1964: inventoint,  
Jussila T 1996: inventoint,

Löydöt: Km 16653, kvartsi työstöjäte iskos (kvartsi-iskos). Roine Leena 1964. Diar 20-05-1966.

Sijainti: Paikka sijaitsee Pihlputaan kirkosta 5.2 km SE, Niemenharjun eteläkärjen itärannalla, nyk uimarannalla.

Huomiot: Mäntymetsää, löydöt tien pinnasta, Inv 1964 nro 7. Jussila 96: löytöjä myös hiekkarannalta niemen tyvestä lähes vesirajan tuntumasta. En ottanut niitä talteen. Hiekkainen mäntymetsä.





**PIHTIPUDAS 5 / 0 KUNNALLISKOTI**

Kylä: PIHTIPUDAS

Ajoitus: **kivikausi**Laji: **asuminen**

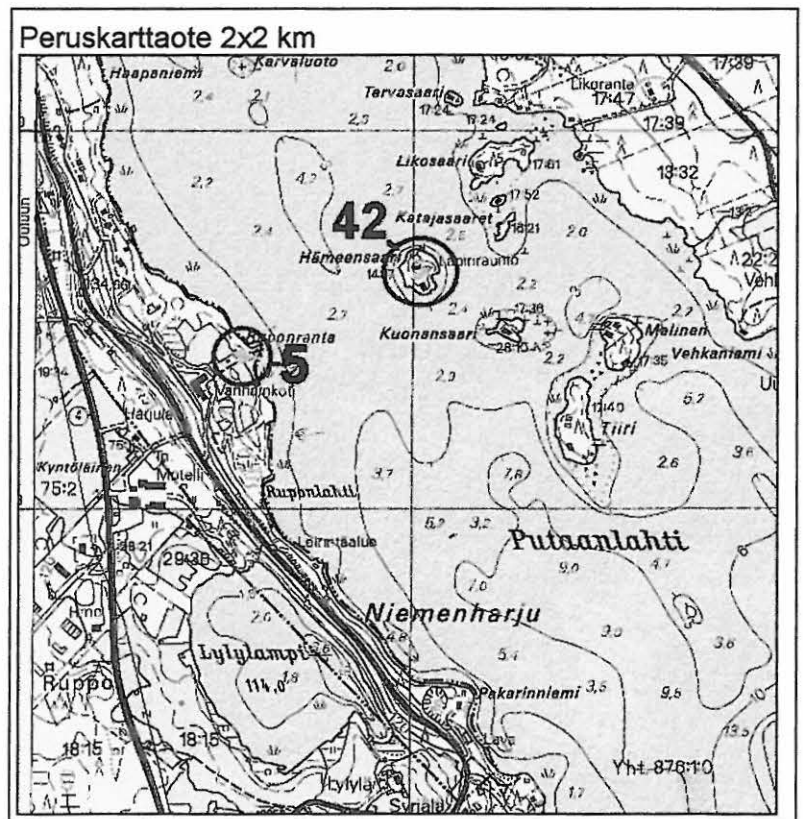
Kartta: 331205 ILOSJOKI

x: 702840      y: 343058      z: 112

p: 702840      i: 343058

Tutk: Roine L 1964: inventoint,  
Jussila T 1996: inventoint,Sijainti: Paikka sijaitsee Pihtiputaan kirkosta 2.9 km SE, Niemenharjun itärannalla,  
kunnalliskodin ja rannan välisellä pellolla.

Huomiot: Metsää lähellä järven rantaa. Inv 1964 nro 8. Roine havainnut luuta ja liesikiveystä.  
Jussila 1996: Alueella nyt pääosin peltoa, jotka tarkastin huolellisesti. Mitään  
esihistoriaan viittaavaa en havainnut. Tein runsaasti koekuoppia rantatöyrään päälle  
alueen eteläosaan. Ei havaintoja esihistoriasta, vaikka paikka olisi oivaa  
asuinpaikkamaastoa.



# PIHTIPUDAS 6 / 0 LUOMALA

Kylä: PIHTIPUDAS

Ajoitus: **kivikausi**

Laji: **asuminen**

Kartta: 331205 ILOSJOKI

x: 702808      y: 343224      z: 112  
p: 702808      i: 343224

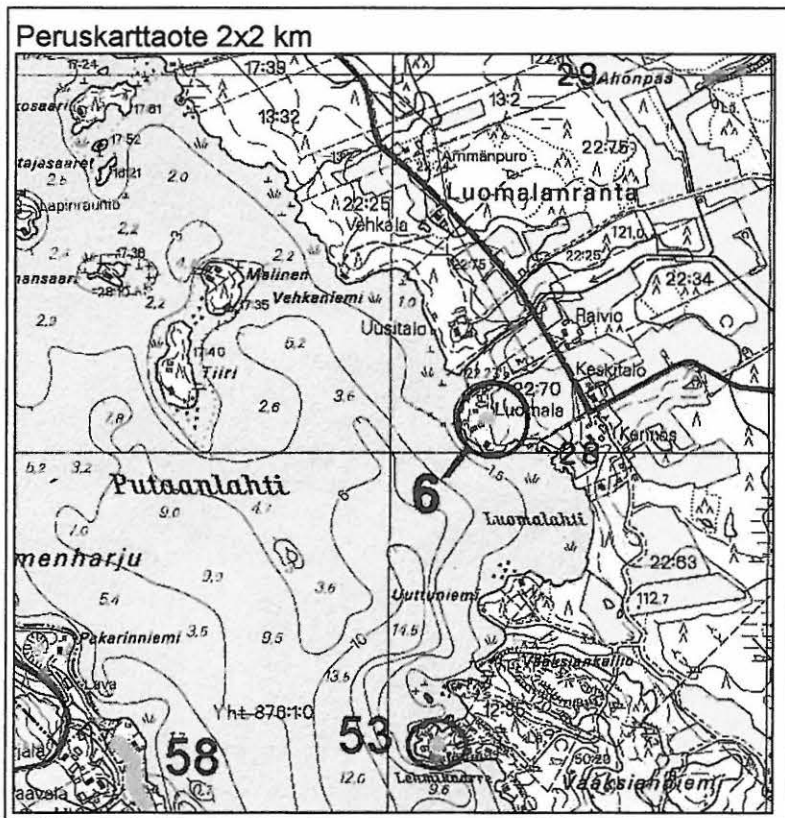
Tutk: Roine L 1964: inventoint,

Löydöt: Km 2029:127, 1 kpl kivi ase/työkalu taltta (tasatalta). A.L. Nymanin keräämä 1880. Mitat: 94 x 43 x 17, amfiboliliusketta.

Km 16659, pii työstöjäte iskos (pii-pala). Roine Leena 1964. Diar 29-05-1966. harmaata piitä (Jussila 1996: en ole nähnyt mutta kuvauksen perusteella voi olla pyssypiitä?)

Sijainti: Paikka sijaitsee Pihtiputaan kirkosta 4.4 km SE, Koliman N-pään itärannalla.

Huomiot: Pihaa. Inv 1964 nro 27. Jussila 1996: En käynyt paikalla. Roineen kuvauksen ja löytöjen perusteella vaikuttaa epämääräiseltä paikalta (ei ehkä asuinpaikka?).



## PIHTIPUDAS 7 / 0 VIRTALA 1

Kylä: SÄKKÄRÄMÄKI

Ajoitus: kivikausi

Laji: asuminen

Kartta: 331208 KORPPINEN

x: 702412      y: 344034      z: 115

p: 702412      i: 344034

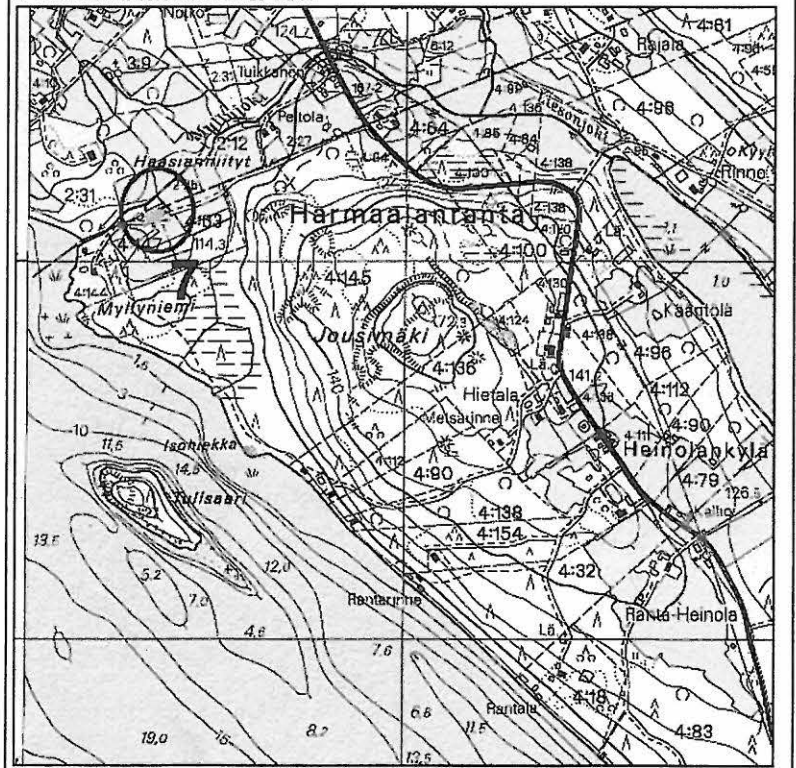
Tutk: Roine L 1964: inventoint,

Löydöt: Km 16989, kvartsi työstöjäte iskos (kvartsi-iskos). Roine L 1964. Diar 27-01-1966.

Sijainti: Paikka sijaitsee Pihtiputaan kirkosta 13.4 km SE, Koliman itärannalla, Harmaalan kylässä.

Huomiot: Peltoa. Inv 1964 nro 25.

Peruskarttaote 2x2 km



**PIHTIPUDAS 8 / 0 LOOTEHARJU**

Kylä: SÄKKÄRÄMÄKI

Ajoitus: **kivikausi**Laji: **asuminen**

Kartta: 331208 KORPPINEN

x: 702216      y: 344208      z: 120

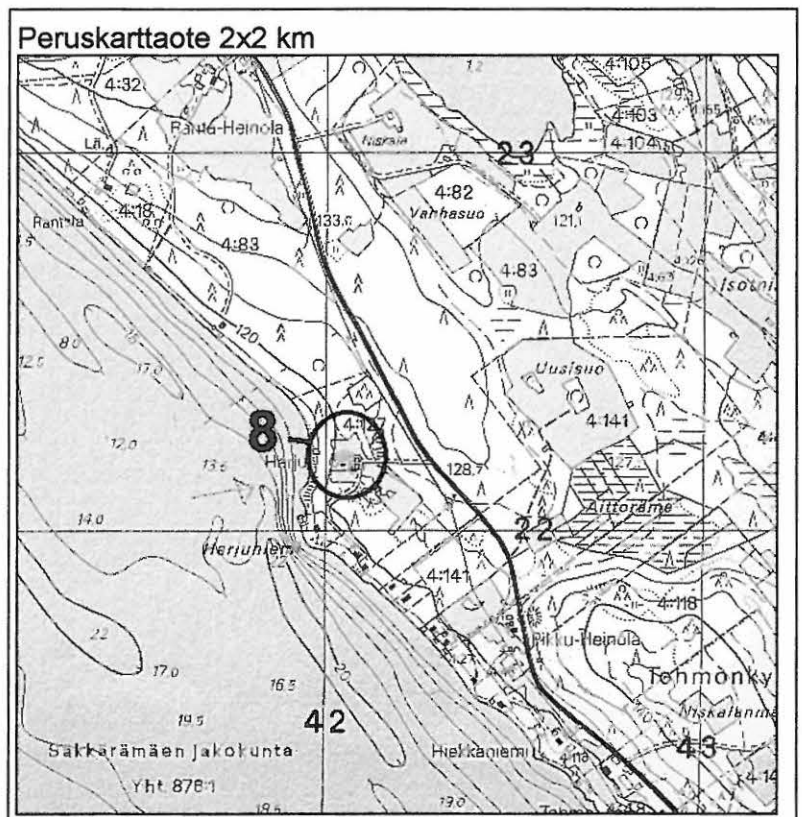
p: 702216      i: 344208

Tutk: Roine L 1964: inventointi,

Löydöt: Km 3801:16, kivi ase/työkalu kourutalalta

Sijainti: Paikka sijaitsee Pihtiputaan kirkosta 15.9 km SE, Koliman itärannalla.

Huomiot: Talon päärakennuksen pohjoispuolella pellolla, Inv 1964 nro 26. Roineen mukaan maasta on kynnetäessä tullut esiin kvartsinpaloja.





## PIHTIPUDAS 9 / 0 KARJALANMÄKI

Kylä: PIHTIPUDAS

Ajoitus: **kivikausi**

Laji: **asuminen**

Kartta: 331203 PIHTIPUDAS

x: 703110      y: 342674      z: 115  
p: 703110      i: 342674

Tutk: Hirviluoto A-L 1962: tarkastus,  
Luho V 1964: kaivaus,  
Roine L 1964: inventoint,

Löydöt: Km 13467:1-2, savi astia/säiliö saviastia (saviastian pala). "Asbesti ja kampakeraamiikkaa"  
Km 13467:3, luu aterijäte palanut (palanut luu).  
Km 13467:4, kvartsi työstöjäte iskos (kvartsi-iskos).  
Km 13467:5, kivi ase/työkalu

Sijainti: Paikka sijaitsee Pihtiputaan kirkosta 1.9 km W, Kammolankankaan NW-osassa, hiekkakuopan reunalla.

Huomiot: Hiekkakuopan reunalla, Inv 1964 nro 1.



**PIHTIPUDAS 10 / 0 MAJAKAARRE 1**

Kylä: PIHTIPUDAS

Ajoitus: **kivikausi**Laji: **asuminen**

Kartta: 331203 PIHTIPUDAS

x: 703016      y: 342650      z: 115  
 p: 703016      i: 342650

Tutk: Luho V 1964: kaivaus,

Löydöt: Km 16344:1-11, kvartsi työstöjäte iskos (kvartsi-iskos). Luho V 1964. alue: Hovi.  
 Km 16344:1-11, luu aterijäte palanut (palanut luu). Luho V 1964. Alue: Hovi.  
 Km 16345:1-37, savi astia/säiliö saviastia (saviastian pala). Luho V 1964. Alue: Kumpulainen.  
 Km 16345:1-37, kvartsi työstöjäte iskos (kvartsi-iskos). Luho V 1964. Alue: Kumpulainen.  
 Km 16345:1-37, luu aterijäte palanut (palanut luu). Luho V 1964. Alue: Kumpulainen.

Sijainti: Paikka sijaitsee Pihtiputaan kirkosta 2.1 km W, Hiekanlahden länsireunalla, niemen tyvessä.

Huomiot: Hiekkakuopan reunalla, Inv 1964 nro 3, kaivaus 1964. Luho mainitsee kaivaneen "kodanpohjan". Valokuvassa "kodanpohjan permantokiveys".



### PIHTIPUDAS 11 / 0 POHJOISNIEMI 3

Kylä: PIHTIPUDAS

Ajoitus: **kivikausi**

Laji: **asuminen**

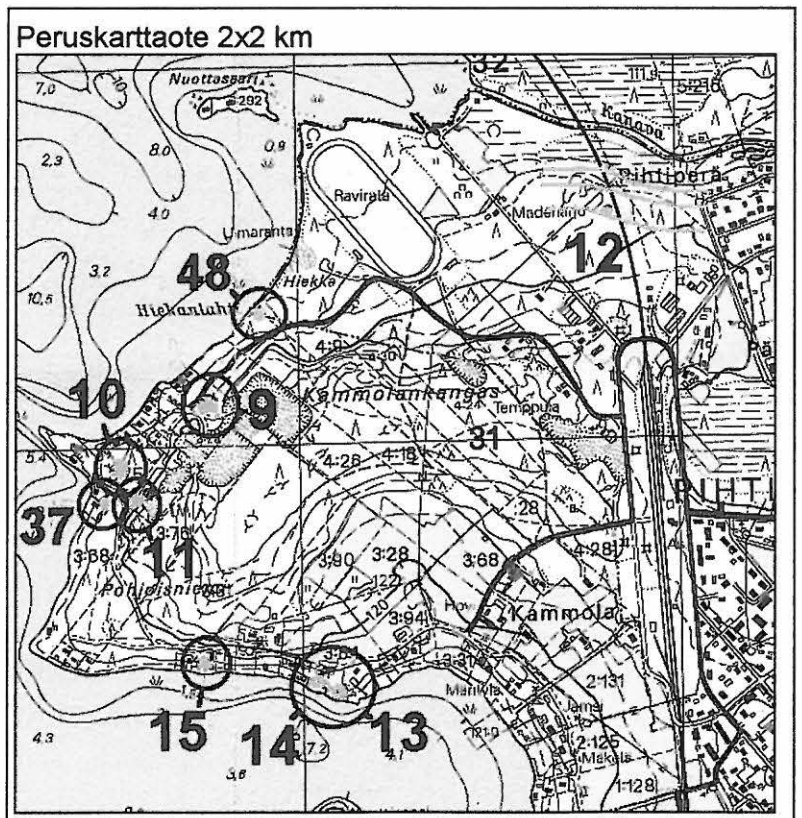
Kartta: 331203 PIHTIPUDAS

x: 703088      y: 342658      z: 120  
p: 703088      i: 342658

Tutk: Roine L 1964: inventointi,

Sijainti: Paikka sijaitsee Pihitputaan kirkosta 2.0 km W.

Huomiot: Hiekkakuopan reunalla, Inv 1964 nro 4. Roine : "Pyöreä metrin läpimittainen kiveys, samoin on hiekkakuopan reunalla..."



**PIHTIPUDAS 12 / 1 MADENEVA 2**

Kylä: PIHTIPUDAS

Ajoitus: vanh metallikausi

Laji: asuminen

Kartta: 331203 PIHTIPUDAS

x: 703160      y: 342780      paikannus ±100 m  
 p: 703160      i: 342780

Löydöt: KSM 641:1-3, savi astia/säiliö saviastia Sär2 (saviastian pala). T Sepänmaan mukaan palat 2-3 ovat asbesti ja kiillesekoitteista ohutseinäistä tavaraa, pala 1 on hiekkasekoitteista ohutta ja sileäpintaista keramiikkaa. Löytötieto: "samalta paikalta keramiikka myös 50-luvun alkupuolelta". Löytäjä Aimo Launis.

Sijainti: Paikka sijaitsee Pihlputaan kirkosta 1.3 km NW, kanavan eteläpuolella n. 200-300 m, radan länsipuolella.

Huomiot: *Kbcl - 1998*





**PIHTIPUDAS 12 / 0 MADENEVA**

Kylä: PIHTIPUDAS

Ajoitus: **kivikausi**Laji: **asuminen**

Kartta: 331203 PIHTIPUDAS

x: 703168      y: 342798      z: 115  
 p: 703168      i: 342798

Tutk: Luho V 1950: kaivaus,  
 Hirviluoto A-L 1962: tarkastus,  
 Meinander C F 1963: kaivaus,

Löydöt: Km 12589:1-63, savi astia/säiliö saviastia (saviastian pala). Luho v 1950. Diar 11-09-1950.  
 Km 15460:1-4, savi astia/säiliö saviastia ka2 (saviastian pala). Hirviluoto A L 1962. Diar 30-07-1962. 15460-löydöt radasta 10-20 m lounaaseen, rautatiesillasta 150-200 m SSE.  
 Km 15460, kvartsi työstöjäte iskos (kvartsi-iskos). Hirviluoto A L 1962. Diar 30-07-1962.  
 Km 15460, kvartsi ase/työkalu (kvartsiesineitä). Hirviluoto A L 1962. Diar 30-07-1962.  
 Km 15460, pii työstöjäte iskos (pii-iskos). Hirviluoto A L 1962. Diar 30-07-1962.  
 Km 15461, savi astia/säiliö saviastia (saviastian pala). Hirviluoto A L 1962. Diar 30-07-1962. 15461 Paanasen tontilta, asuinrakennuksen itä- ja kaakkoispuolelta.  
 Km 15461, kvartsi työstöjäte iskos (kvartsi-iskos). Hirviluoto A L 1962. Diar 30-07-1962.  
 Km 15461, kvartsi ase/työkalu (kvartsiesineitä). Hirviluoto A L 1962. Diar 30-07-1962.  
 Km 15461, pii työstöjäte iskos (pii-iskos). Hirviluoto A L 1962. Diar 30-07-1962.  
 Km 15462, savi astia/säiliö saviastia (saviastian pala). Hirviluoto A L 1962. Diar 30-07-1962. 15462: Hannes Hämäläisen tontilta, 21 m talosta lounaaseen, tien varrelta.  
 Km 15462, kvartsi työstöjäte iskos (kvartsi-iskos). Hirviluoto A L 1962. Diar 30-07-1962.  
 Km 16422:1-188, Meinander C F 1963. kaivauslöytöjä

Sijainti: Paikka sijaitsee Pihtiputaan kirkosta 1.3 km NW, radan molemmin puolin, Putaan kanavan eteläpuolella.

Huomiot: Mäntymetsää, jolla teitä ja asuintontteja, Inv 1964 nro 5, osa tutkittu.

Ks. kartta seur. sivulla.

**PIHTIPUDAS 13 / 0 POHJOISNIEMI 1**

Kylä: PIHTIPUDAS

Ajoitus: **kivikausi**Laji: **asuminen**

Kartta: 331203 PIHTIPUDAS

x: 703034      y: 342710      z: 111

p: 703034      i: 342710

Tutk: Roine L 1964: inventoint,

Sijainti: Paikka sijaitsee Pihlputaan kirkosta 1.5 km W, Pohjoisniemen etelärannalla.

Huomiot: Rantatörmää, Inv. 1964 nro 15. Roine: "rantatörmällä ruskeaa kulttuurimaata ja palaneita kiviä."



**PIHTIPUDAS 14 / 0 AINOLA**

Kylä: PIHTIPUDAS

Ajoitus: **kivikausi**Laji: **asuminen**

Kartta: 331203 PIHTIPUDAS

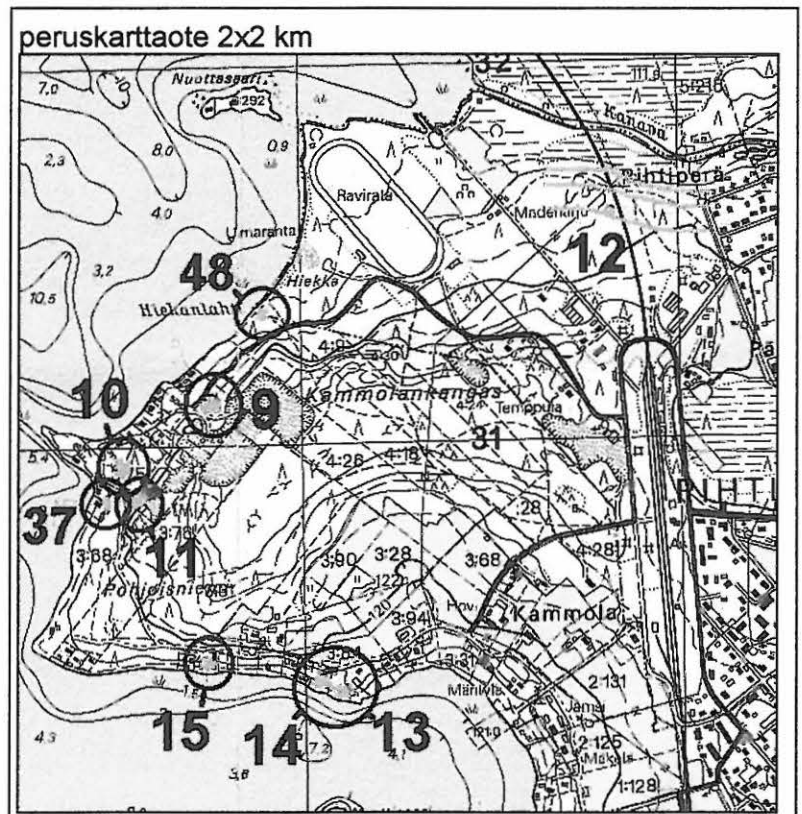
x: 703038      y: 342706      z: 111

p: 703038      i: 342706

Tutk: Roine L 1964: inventoint,

Sijainti: Paikka sijaitsee Pihtiputaan kirkosta 1.5 km W, Pohjoisniemen etelärannalla.

Huomiot: Rantatörmää, Inv 1964 nro 16, Roine: "kulttuurimaata ja tulisija (hävitetty)"

*Koet. 1997**hankinta  
ei asy-materiaali*

**PIHTIPUDAS 15 / 0 POHJOISNIEMI 2**

Kylä: PIHTIPUDAS

Ajoitus: **kivikausi**Laji: **asuminen**

Kartta: 331203 PIHTIPUDAS

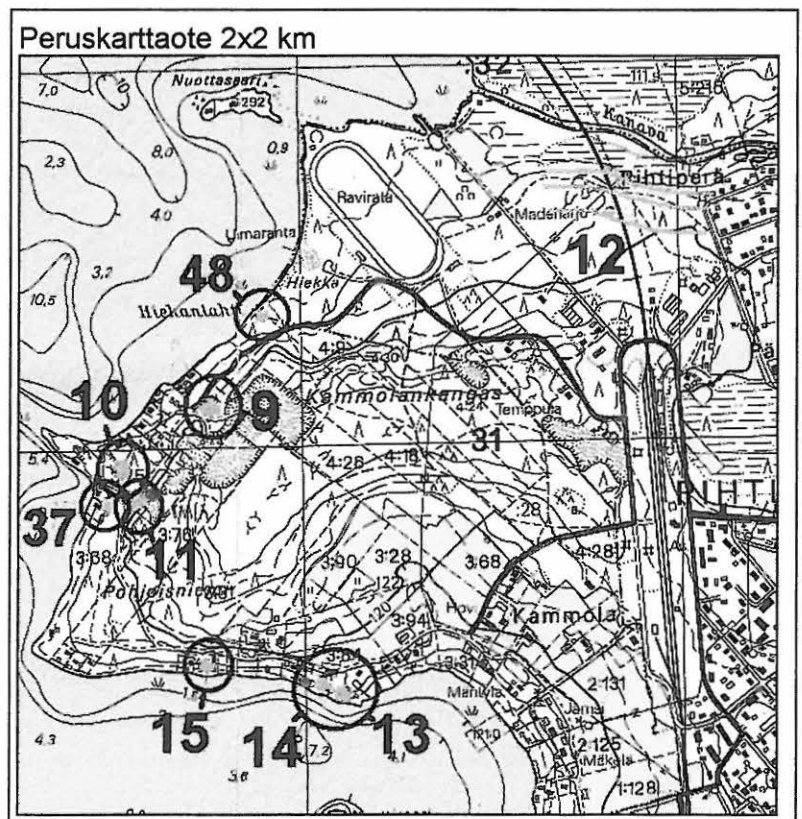
x: 703044      y: 342674      z: 111  
 p: 703044      i: 342674

Tutk: Roine L 1964: ,

Löydöt: Km 16988, kvartsi työstöjäte iskos (kvartsi-iskos). Roine L 1964.

Sijainti: Paikka sijaitsee Pihtiputaan kirkosta 1.9 km W, Pohjoisniemen etelärannalla, länsiosassa.

Huomiot: Rantatörmää, Inv 1964 nro 17, "liesi 18 m rakennuksesta itään. Kulttuurimaata ja kvartsi-iskoksia" Jussila 1996: Tutkin laajalti Pohjoisniemen länsikärjen aluetta mm. runsain koekuopin, mutta en onnistunut osumaan muinaisjäännösten kohdalle. Pohjoisniemen länsi ja eteläpuolella on hienoja ja varsinkin länsiosassa hyvin säilyneitä rantamuodostumia, valleja ja törmiiä. Alue vaatisi systemaattisen koekuopituksen/kairauksen, jotta siellä mahdollisesti, tai todennäköisesti, ovat asuinpaikat saataviksi paikannettua.





## PIHTIPUDAS 16 / 0 OHTOLA

Kylä: PIHTIPUDAS

Ajoitus: **kivikausi**

Laji: **asuminen**

Kartta: 331203 PIHTIPUDAS

x: 703090      y: 342918      z: 115  
p: 703090      i: 342918

Tutk: Luho V 1968: kaivaus,

Löydöt: Km 12389, 7 kpl savi astia/säiliö saviastia (saviastian pala). Paananen M 1949. Diar 28-11-1949.

Km 12591, savi astia/säiliö saviastia (saviastian pala). Luho V 1950.

Km 17700:1-7, kvartsi työstöjäte iskos (kvartsi-iskos). Luho V 1968.

Km 17700:1-7, kivi ase/työkalu reikäkivi (reikäkivi). Luho V 1968. Diar 04-11-1968. puolikas

Yksit 33, kivi ase/työkalu reikäkivi (reikäkivi). Apteekkari B. Forsblomin kokoelma. Pyöreä, latteahko, kaksipuolinen poraus.

Sijainti: Paikka sijaitsee Pihtiputaan kirkosta 0.7 km NE, Putaanvirran pohjoisrannalla, valtatieen länsipuolella, Ohtolan päärakennuksesta 50-100 m E.

Huomiot: Peltoa, Inv 1964 nro 18, koekaivaus 1968.



**PIHTIPUDAS 17 / 0 VIRTALA 2**

Kylä: PIHTIPUDAS

Ajoitus: **kivikausi**

Laji: **asuminen**

Kartta: 331203 PIHTIPUDAS

x: 703208      y: 342888      z: 115  
p: 703208      i: 342888

Tutk: Schvindt Th 1900: kaivaus,  
Ailio J 1910: kaivaus,

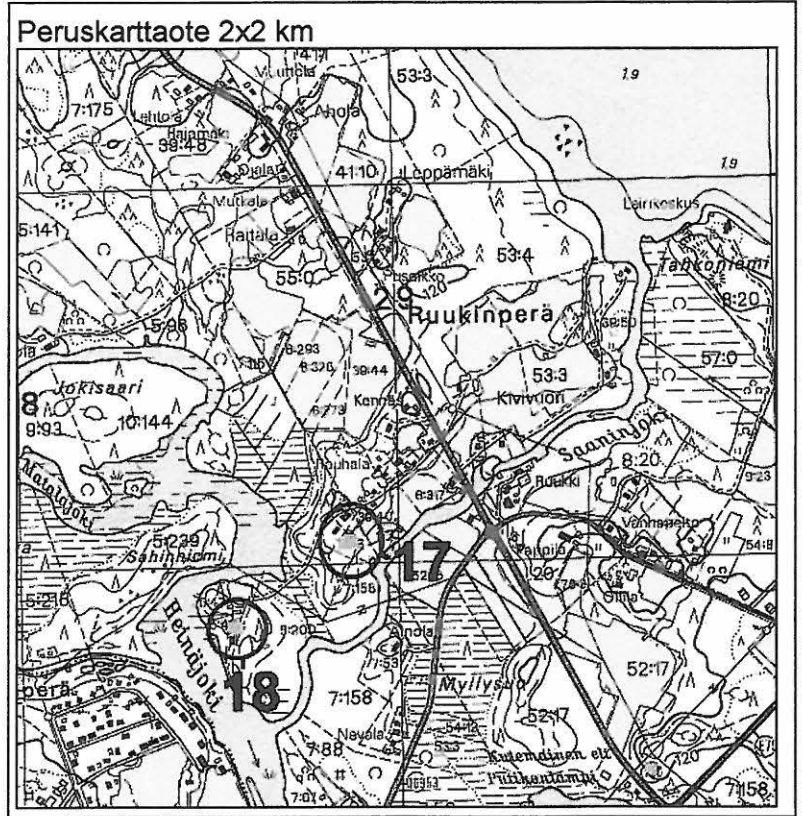
- Löydöt: Km 3784:21, kvartsi ase/työkalu Diar 21-12-1899. "kuusisärmäinen kivi", Mitat: 116x44x27.  
 Km 3937:1-3, savi astia/säiliö saviastia (saviastian pala). Schvindt Th 1900.  
 Km 3937:2-3, 2 kpl kivi ase/työkalu taltta (tasataltta). Schvindt Th 1900.  
 Km 3938:1-3, 2 kpl kivi ase/työkalu taltta (tasataltta). Schvindt Th 1900.  
 Km 4147:1, 2 kpl kivi ase/työkalu talttaliusketta, mitat 101x34x14 (1), 2 = vihertävä liuskepala  
 Km 4147:3-4, savi astia/säiliö saviastia (saviastian pala).  
 Km 5278:1-4, savi astia/säiliö saviastia (saviastian pala).  
 Km 5278:1-4, savi muu idoli Diar 21-01-1909.  
 Km 5414:44-46,  
 Km 5663:2, kivi ase/työkalu hioin Ailio J 1910.  
 Km 5663:3, 5 kpl savi astia/säiliö saviastia (saviastian pala). Ailio J 1910.  
 Km 5921:1-10, savi astia/säiliö saviastia (saviastian pala). Ailio J 1911. Alanro 1 on Ailion ostamia esineitä. Kampakeramiikkaa sekä asbestisekotteista keramiikkaa. Muut kaivauslöytöjä.  
 Km 5921:2, kivi ase/työkalu hioin Ailio J 1911.  
 Km 5921:1-10, pii työstöjäte iskos (pii-iskos). Ailio J 1911.  
 Km 5921:1-10, pii työstöjäte iskos (pii-iskos). Ailio J 1911.

Sijainti: Paikka sijaitsee Pihtiputaan kirkosta 1.6 km N. Saanijoen luoteisrannalla, Virtalan talon SE-puoleisella pellolla.

Huomiot: Viljelysmaata, Inv 1964 nro 20, Meinander: Pihtiputaan kivikautta s.33-35.

*kuusi - 98*

Pihtipudas 17



## PIHTIPUDAS 18 / 0 SADINNIEMI

Kylä: PIHTIPUDAS

Ajoitus: **kivikausi**

Laji: **asuminen**

Kartta: 331203 PIHTIPUDAS

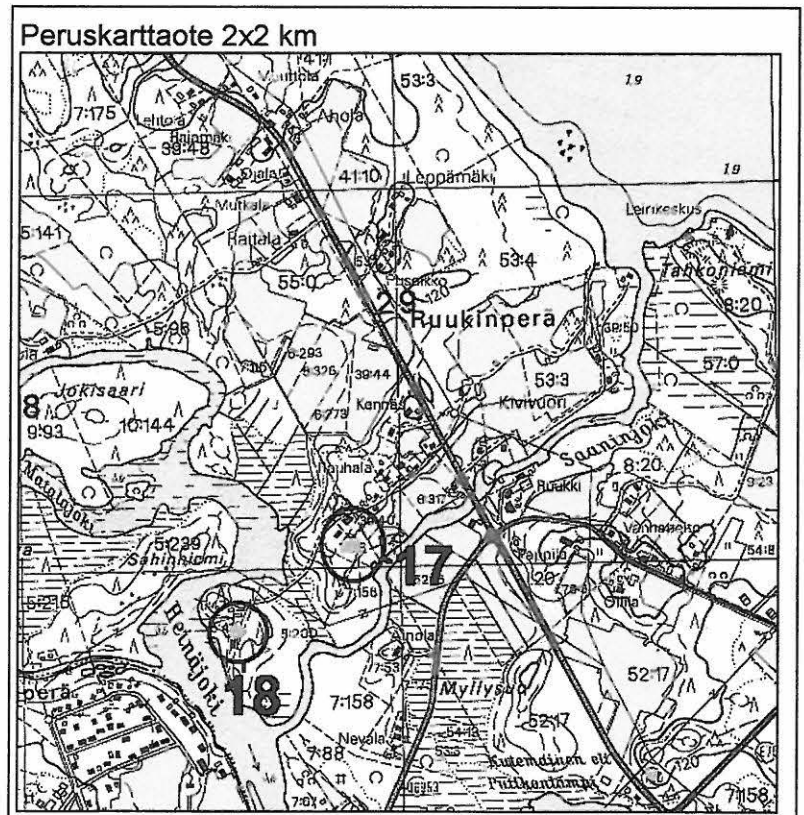
x: 703182      y: 342854      z: 115

p: 703182      i: 342854

Tutk: Roine L 1964: ,

Sijainti: Paikka sijaitsee Pihtiputaan kirkosta 1.3 km N, Saanijoen ja Putaanvirran risteuksen N-puolisessa niemessä.

Huomiot: Peltoa ja puutarhaa, Inv 1964 nro 21. Roine: Metsässä mahd. pyyntikuoppia.  
"tulisija, nokimaata raivattu pois taloa tehtäessä"





## PIHTIPUDAS 19 / 0 MAJANIEMI

Kylä: ALVAJÄRVI

Ajoitus: **kivikausi**

Laji: **hauta**

Kartta: 233409 ALVAJÄRVI

x: 703764      y: 256894      z: 115  
p: 703792      i: 341917

Tutk: Roine L 1964: inventointi  
Jussila T 1996: inventointi

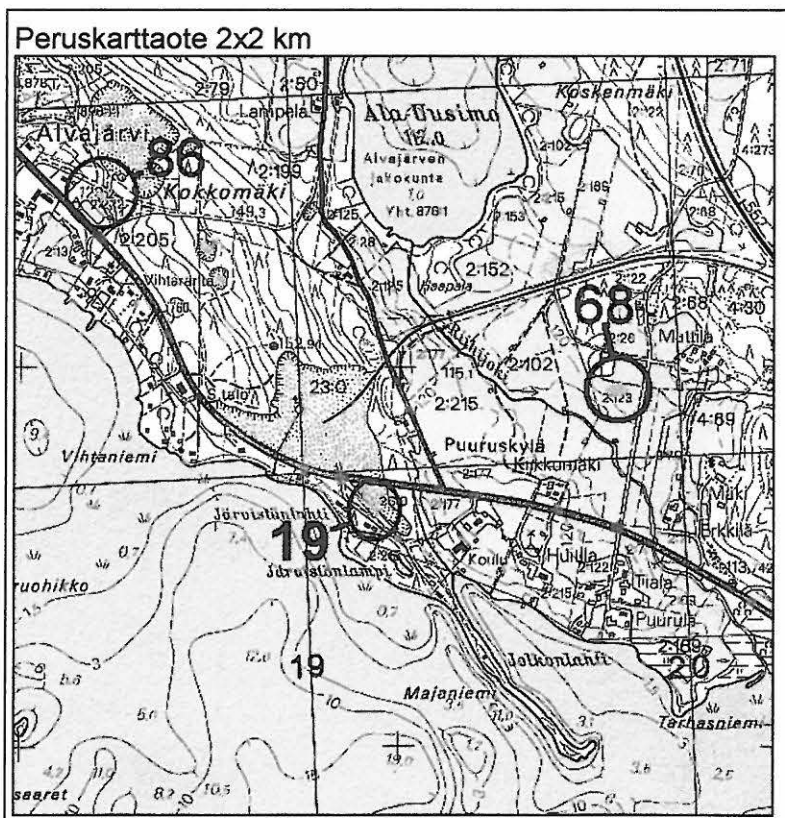
Löydöt: Km 2029:102, 1 kpl kivi ase/työkalu reikäkivi (reikäkivi). A.L. Nymanin keräämä 1880. Mitat: 105 x 35 x 34, kvartsiittiliusketta. Reikä 16-21 mm. Majaniemen tyvessä on todettu Hiekkakuopassa asuinpaikka. Tämä löytö saattaa liittyä siihen, mutta löytötieto viittaa enemmän itse-niemeen, josta ei ole asuinpaikkahavaintoja, osin ehkä sen mataluuden vuoksi.

Km 16993:1-8, savi astia/säiliö saviastia (saviastian pala, asbesitsek.). Roine L 1964. Diar 27-01-1966.

Km 16993:1-8, kvartsi työstöjäte iskos (kvartsi-iskos). Roine L 1964. Diar 27-01-1966.

Sijainti: Paikka sijaitsee Pihlputaan kirkosta 12.0 km NW.

Huomiot: Soranottopaikka, punamultahautoja. Inv 1964 nro 33. Jussila 1996: Lähes täysin tuhoutunut jo v. 1964, eikä 1996 paikalla näkyvissä senkään vertaa mitä tuolloin.



**PIHTIPUDAS 20 / 0 RÖNNY**

Kylä: PIHTIPUDAS

Ajoitus: **kivikausi**Laji: **asuminen**

Kartta: 331206 RÖNNYNYNKYLÄ

x: 703670      y: 343208      z: 115

p: 703670      i: 343208

Tutk: Schvindt Th 1900: kaivaus,  
 Ailio J 1902: kaivaus,  
 Ailio J 1925: kaivaus,

Löydöt: Km 2029:115, 1 kpl kivi ase/työkalu kourutalalta (kourutalalta). A.L. Nymanin keräämä 1880. Mitat: 100 x 51 x 15, saviliusketta, pellostä. 2029:t Rönnin talon mailta.

Km 2029:116, 1 kpl kivi ase/työkalu kourutalalta (kourutalalta). A.L. Nymanin keräämä 1880. Mitat: 116 x 32 x 16amfiboliliusketta. pellostä

Km 2029:117, 1 kpl kivi ase/työkalu kourutalalta (kourutalalta). A.L. Nymanin keräämä 1880. Mitat: 80 x 42 x 16amfiboliliusketta. Molemmissa päissä kourut. pellostä

Km 2029:118, 1 kpl kivi ase/työkalu nuoli (nuolenkärki). A.L. Nymanin keräämä 1880. Mitat: 91 x 18 x 5saviliusketta. katkennut kahtia. perunamaasta

Km 2029:119, 1 kpl kivi ase/työkalu veitsi liuske (liuskeveitsi). A.L. Nymanin keräämä 1880. Mitat: 92 x 30 x 7saviliusketta. pellostä

Km 2029:120, 1 kpl kivi ase/työkalu talta (tasatalta). A.L. Nymanin keräämä 1880. Mitat: 139 x 48 x 15amfiboliliusketta. pellostä

Km 2029:121, 1 kpl kivi ase/työkalu reikäkivi (reikäkivi). A.L. Nymanin keräämä 1880. Mitat: 110 x 15 x 0kiilleliusketta. Reikä 18-32 mm. pellostä

Km 2029:122, 1 kpl kivi ase/työkalu kourutalalta (kourutalalta). A.L. Nymanin keräämä 1880. Mitat: 320 x 37 x 26saviliusketta. Toisessa päässä matala kouru, toinen pää ehkä ol lut tasatalta. Toisessa laidassa vuosiluku 1805, toisessa 1849 ja kirjain M. pellostä

Km 2029:204, 1 kpl kivi pyydys siimanpaino (siimanpaino). A.L. Nymanin keräämä 1880. Mitat: 55 x 0 x 0punertavaa kiveä. Molemmissa päissä poikittaiset lovet. pellostä

Km 3354:20, kivi ase/työkalu nuoli (noulenkärki).

Km 3564:1, kivi ase/työkalu talta (tasatalta).

Km 3801:18-22, kivi ase/työkalu

Km 3938:8, luu aterijäte palanut (palanut luu).

Km 3938:9, savi astia/säiliö

Km 3938:10, rauta työstöjäte kuona (tai hölmää).

Km 3938:12-22, kivi ase/työkalu talta (tasatalta).

Km 3938:13-25, kivi ase/työkalu kirves poikkiteräinen (poikkikirves).

Km 3938:23, kivi ase/työkalu hioin (hiomakivi).

Km 3938:24, kvartsi työstöjäte iskos (kvartsi-iskos).

Km 4145:1-3, kivi ase/työkalu talta

Km 4146:1-12, savi astia/säiliö Ailio J 1902.

Km 4146:1-12, kivi ase/työkalu Ailio J 1902.

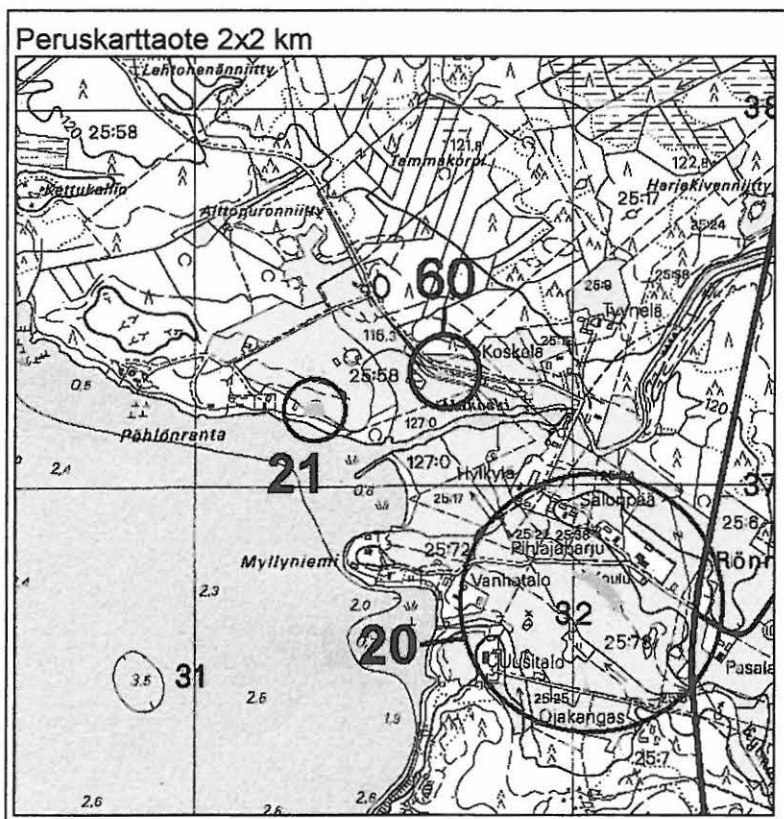
Km 4340:5, kivi ase/työkalu talta (tasatalta). "Rönnynhiekan maalta"

Km 4340:32-36, kivi ase/työkalu (reikäkirves). Kiviesineitä: kirves ja taltoja.

Km 4340:11-22, kivi ase/työkalu taltta (tasataltta).  
 Km 4340:37, kivi työstöjäte iskos  
 Km 4340:38-39, savi astia/säiliö saviastia (saviastian reunapaloja).  
 Km 4340:8, kivi ase/työkalu reikäkivi  
 Km 4340:9, pii työstöjäte nuoli (piikärki).  
 Km 4340:10, kivi ase/työkalu kourutaltta  
 Km 5218:19, Europaeus A .  
 Km 5414:37-46, Europaeus A 1909.  
 Km 5921:11-12, kivi ase/työkalu taltta Ailio J 1911.  
 Km 6904, kivi ase/työkalu  
 Km 8604:20, pii ase/työkalu nuoli (piikärki). Ailio J .  
 Km 12592:1, kivi ase/työkalu taltta pohjalainen Luho V 1950. Diar 11-09-1950.  
 Km 16934:9-11, kivi ase/työkalu (kiviesine). Diar 04-01-1966.  
 Yksit 0, kivi ase/työkalu kirves Pohjalainen (kivikirves). Dr. K.C.V.Hedmans samling i Vasa.  
 Yksit 2, kivi ase/työkalu taltta (tasataltta). Dr. K.C.V.Hedmans samling i Vasa.  
 Yksit 3:1-28, kivi ase/työkaluApt. B. Forsblomin keräelmä, nrot 1-28

Sijainti: Paikka sijaitsee Pihtiputaan kirkosta 7.1 km NE, valtatie 4:n ja Saanijärven välillä, Alakosken eteläpuolella.

Huomiot: Saanijärven itärannalla. Inv. 1964 nro 48, tutkimuksia 1902 ja 1925.



## PIHTIPUDAS 21 / 0 PÖHLÖKANGAS

Kylä: PIHTIPUDAS

Ajoitus: **esihistoriallinen**

Laji: **asuminen**

Kartta: 331206 RÖNNYNYKLÄ

x: 703724      y: 343134      z: 115

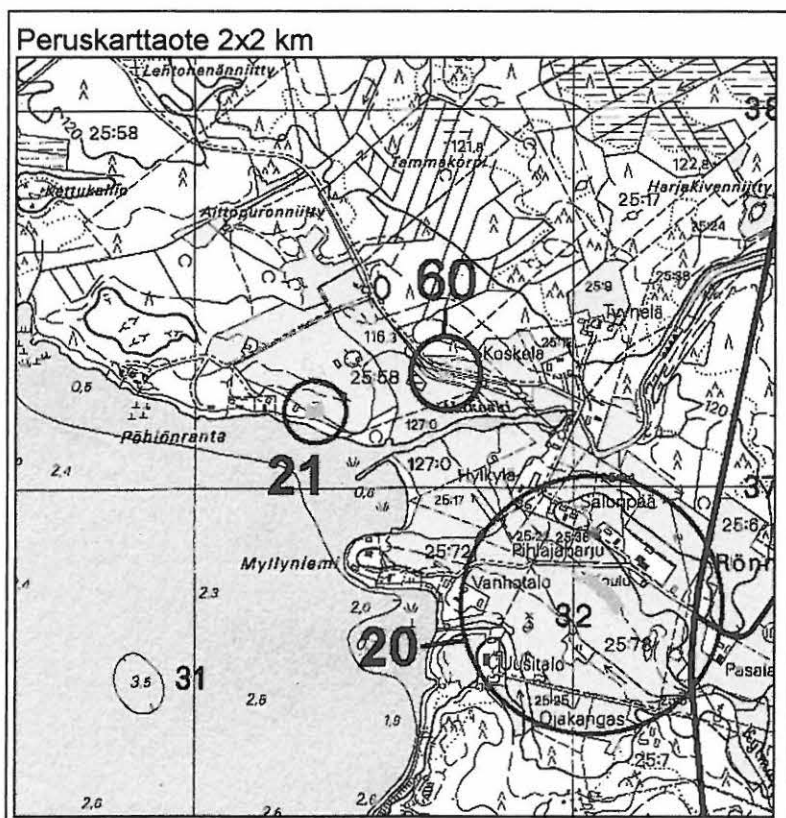
p: 703724      i: 343134

Tutk: Pälsi S 1926: kaivaus,  
Luho V 1950: tarkastus,  
Miettinen M 1991: tarkastus,  
Miettinen M 1993: kaivaus,

Löydöt: Km 8702:1-12, kivi ase/työkalu (useita). Pälsi S 1926.  
Km 8702:1-12, kvartsi ase/työkalu (kvartsi-iskos). Pälsi S 1926.  
Km 12592:2, savi astia/säiliö saviastia (saviastian pala). Luho V 1950. Diar 11-09-1950.  
Km 12592:3, pii työstöjäte iskos (pii-iskos). Luho V 1950. Diar 11-09-1950.  
Km 12592:4, luu aterijäte palanut (palanut luu). Luho V 1950. Diar 11-09-1950.  
Km 27857, puu näyte hiili Miettinen M 1993.

Sijainti: Paikka sijaitsee Pihtiputaan kirkosta 7.2 km N, Rönnynyklässä, Saanijärven NE-rannalla, Alakosken suussa, pohjoispuolella.

Huomiot: Saanijärven pohjoisrannalla. Myös rautakirves! Inv. 1964 nro 49, tutkimuksia 1926, tark.1991.





## PIHTIPUDAS 21 / 1 PÖHLÖKANGAS

Kylä: PIHTIPUDAS

Ajoitus: **rautakausi**

Laji: **tunnistamaton**  
löytö

Kartta: 331206 RÖNNYNYKLÄ

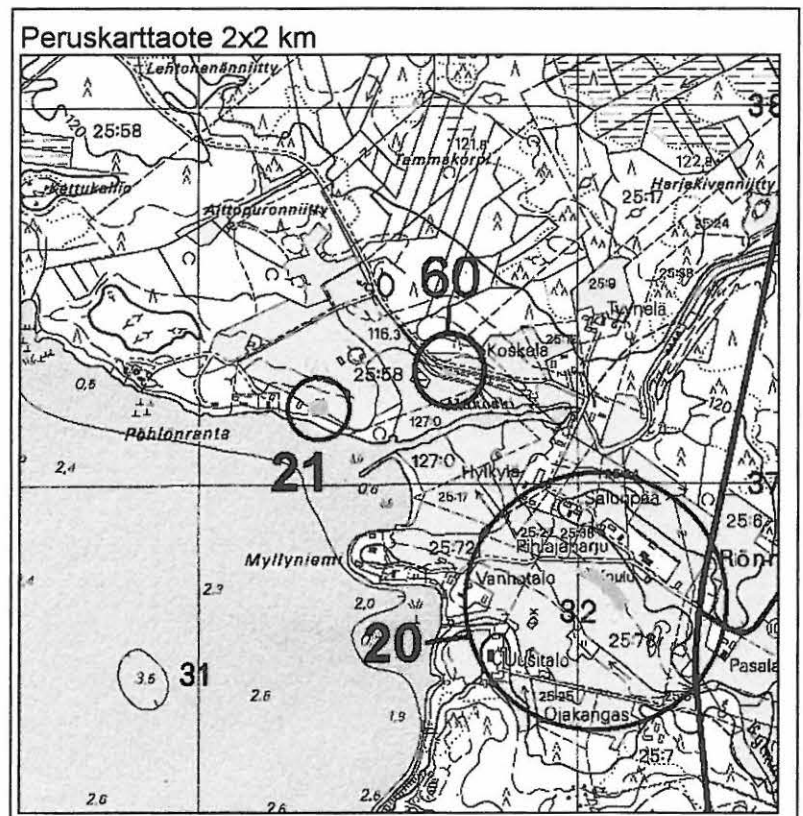
x: 703724      y: 343134      z: 115

p: 703724      i: 343134

Löydöt: Km 8702:10, 1 kpl rauta ase/työkalu kirves (rautakirves). Mitat: 147 x 23 x 0

Sijainti: Paikka sijaitsee Pihlputaan kirkosta 7.2 km N.

Huomiot: Rautakirves, kvartsisuoinpaikalta. Inv. 1964 nro 49, tutkimuksia 1926, tark.1991.



**PIHTIPUDAS 22 / 0 JUNTINNIEMI**

Kylä: RÖNNYNYKYLÄ

Ajoitus: vanh metallikausi

Laji: asuminen

Kartta: 331203 PIHTIPUDAS

x: 703760 y: 342994 z: 115

p: 703760 i: 342994

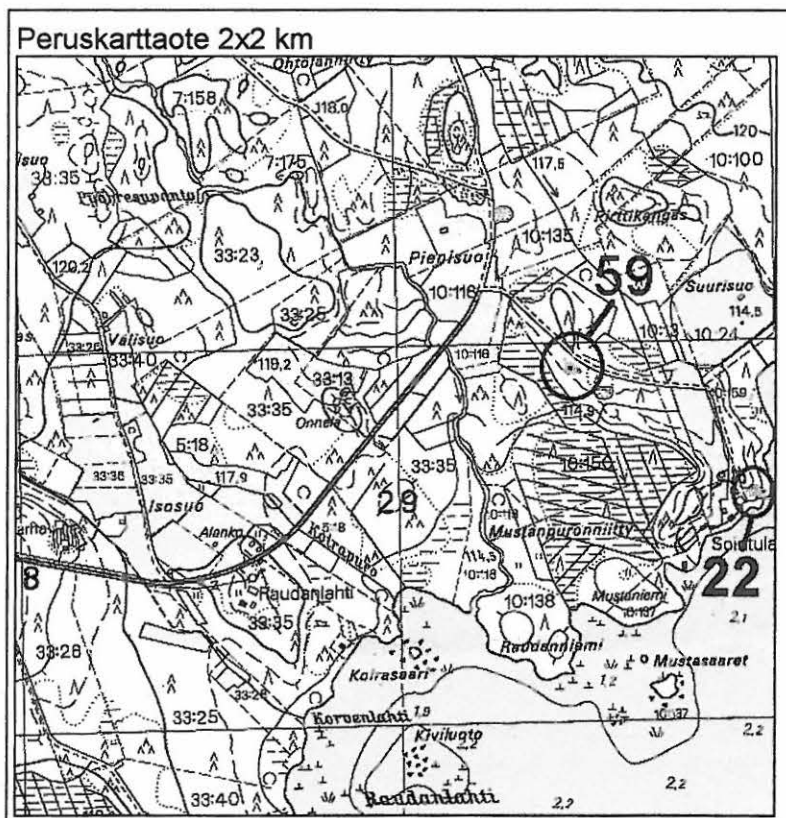
Tutk: Hirviluoto A-L 1964: tarkastus,  
Miettinen M 1993: kaivaus,

Löydöt: Km 15459:1, savi astia/säiliö saviastia (saviastian pala). Hirviluoto A L 1962.  
Km 15459:2, kvartsi työstöjäte iskos (kvartsi-iskos). Hirviluoto A L 1962.  
Km 27858:1-86, savi astia/säiliö saviastia tomitsa (saviastian pala). Miettinen M 1993.  
Km 27858, luu aterijäte palanut (palanut luu). Miettinen M 1993.  
Km 27858, kvartsi työstöjäte iskos (kvartsi-iskos). Miettinen M 1993.  
Km 27858, kvartsi ase/työkalu (kvartsiesineitä). Miettinen M 1993.  
Km 27858, 2 kpl pii työstöjäte iskos (pii-iskos). Miettinen M 1993.

Sijainti: Paikka sijaitsee Pihtiputaan kirkosta 7.2 km N, Saanijärven NW-rannalla, Raudanjoen suusta NE.

Huomiot: Saanijärven pohjoispäässä, Inv 1964 nro 50.

*Ka. 1993*



**PIHTIPUDAS 23 / 0 KEIDAS**

Kylä: MUURASJÄRVI

Ajoitus: kivikausi

Laji: asuminen

Kartta: 234307 MUURASJÄRVI

x: 704922      y: 256354      z: 115  
p: 704974      i: 341432

Tutk: Roine L 1964: inventoint,

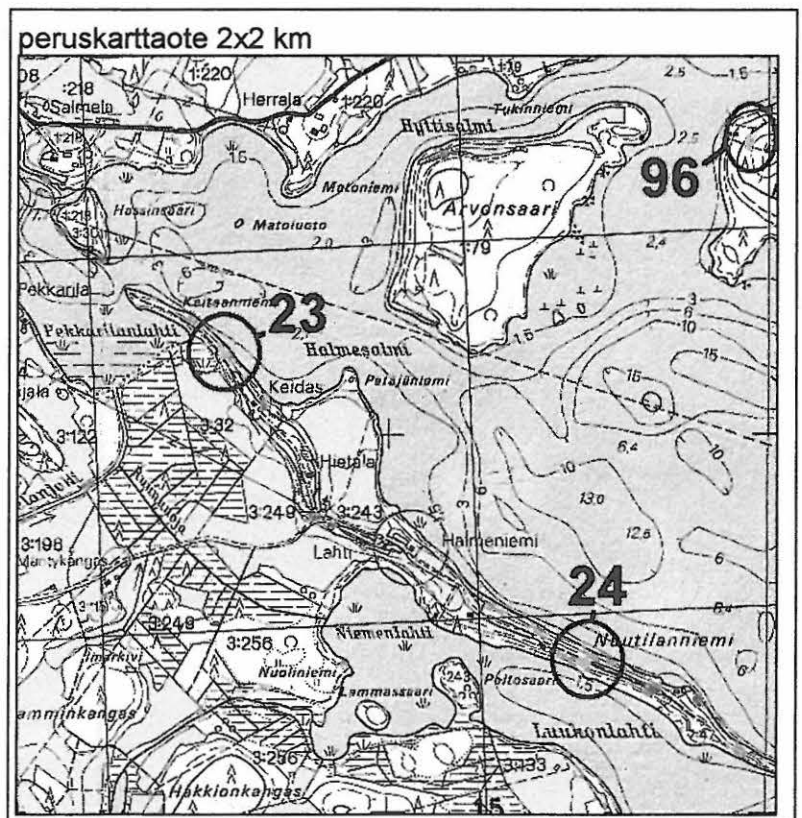
Löydöt: Km 2029:109, 1 kpl kivi ase/työkalu reikäkivi (reikäkivi). A.L. Nymanin keräämä 1880. Mitat: 180 x 115 x 30kiilleliusketta. Epämuotoinen. Reikä suppilomainen, sisältä 10 mm, päältä 40 mm. pellosta

Km 16669, 3 kpl kvartsi työstöjäte iskos (kvartsi-iskos). Roine L 1964.

OuM 998, kivi ase/työkalu kourutalilta (Oulun Museo).

Sijainti: Paikka sijaitsee Pihtiputaan kirkosta 23.9 km NW, Muurasjärven pohjoisosan SW-rannalla, kapean harjun pohjoisosassa.

Huomiot: Hiekkänen niemi, jossa hiekanottokuoppia, Inv 1964 nro 44.



## PIHTIPUDAS 24 / 0 HALMENIEMI

Kylä: MUURASJÄRVI

Ajoitus: **kivikausi**

Laji: **asuminen**

Kartta: 234307 MUURASJÄRVI

x: 704840      y: 256452      z: 115

p: 704887      i: 341526

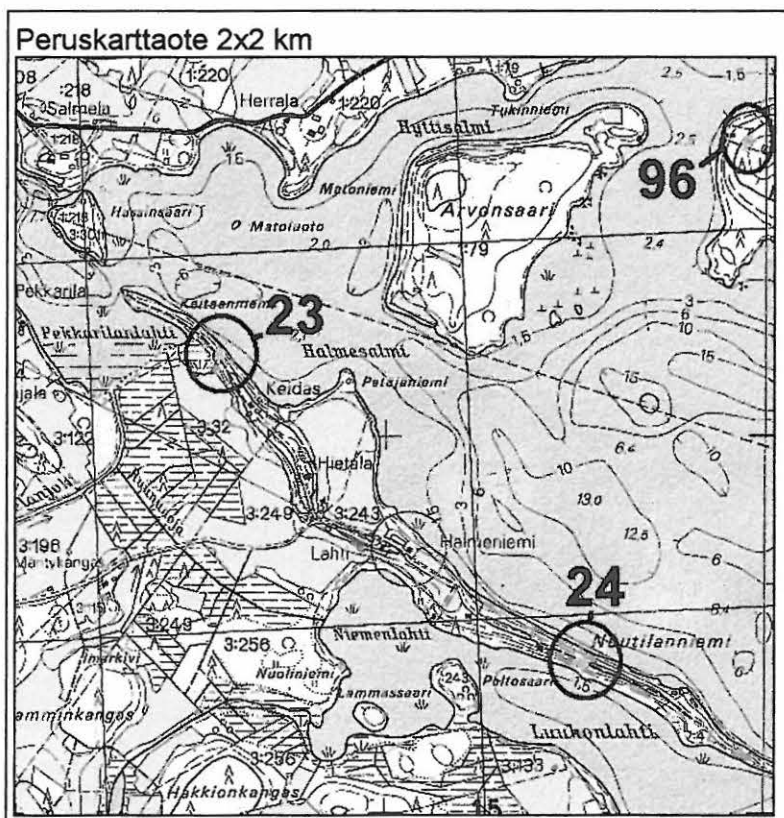
Tutk: Roine L 1964: inventoint,

Löydöt: Km 2029:131, 1 kpl kivi ase/työkalu kirves (kivikirves). A.L. Nymanin keräämä 1880. Mitat: 136 x 65 x 28, viherliusketta, rapautunutta.

Km 16670, kvartsi työstöjäte iskos (kvartsi-iskos). Roine L 1964. Diar 24-05-1965.

Sijainti: Paikka sijaitsee Pihtiputaan kirkosta 22.7 km NW, Muurasjärven pohjoisosan SW-rannalla, kapean harjun eteläosassa.

Huomiot: Hiekkainen niemi, Inv 1964 nro 45.



**PIHTIPUDAS 25 / 0 KIVIKKO**

Kylä: MUURASJÄRVI

Ajoitus: **kivikausi**

Laji: **asuminen**

Kartta: 234308 MUURAS

x: 705028      y: 256294      z: 115

p: 705083      i: 341377

Tutk: Roine L 1964: inventoint,

Löydöt: Km 2029:112, 1 kpl kivi ase/työkalu taltta (tasataltta). A.L. Nymanin keräämä 1880. Mitat: 30 x 22 x 3, kiilleliusketta, pellostä. "Uudentalon (Rantalan, Kivikon) pellostä".

Km 3354:11, kivi ase/työkalu (kiviesine). Muurasjärven "Luiskalan talosta (Lähellä Markkulaa)".

Kivikko on myös lähellä Markkulaa.

Km 12477, kivi ase/työkalu talttaDiar 08-09-1950.

Km 16668, kivi ase/työkalu kirves Roine L 1961. Diar 24-05-1965.

Sijainti: Paikka sijaitsee Pihtiputaan kirkosta 25.1 km NW

Huomiot: Peltoa, Inv 1964 nro 47.



## PIHTIPUDAS 26 / 0 PITKÄNEN

Kylä: MUURASJÄRVI

Ajoitus: **kivikausi**

Laji: **asuminen**

Kartta: 234305 KÖYHÄNPERÄ

x: 705078      y: 255982      z: 120

p: 705147      i: 341068

Tutk: Roine L 1964: inventoint,

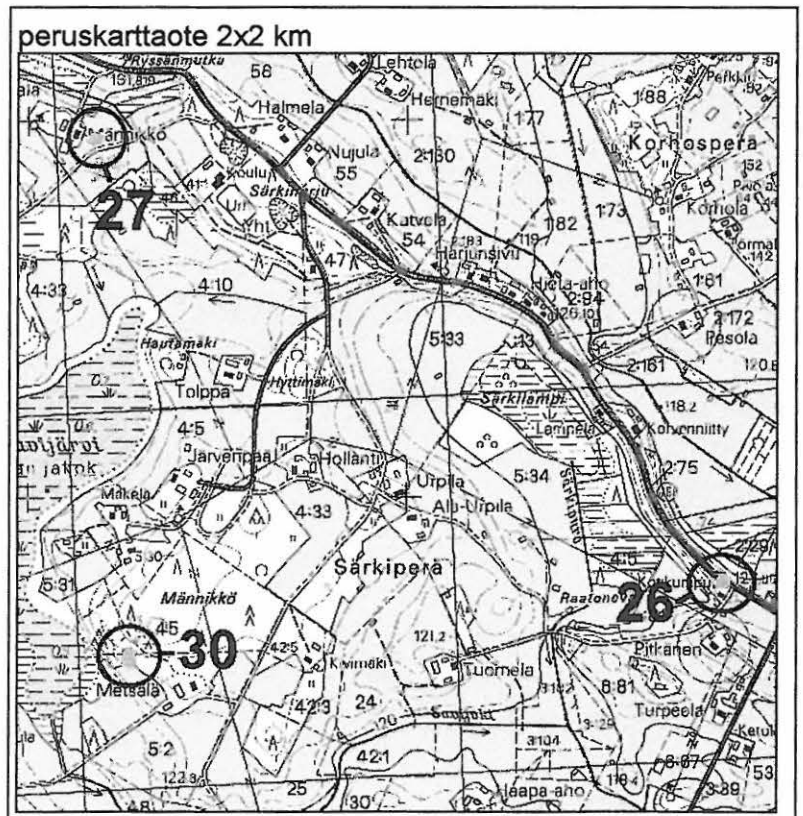
Löydöt: Km 5921:14, kivi ase/työkalu kirves (kivikirves). "Pitkäsen pihapellosta"

Km 16991, kvartsi työstöjäte iskos (kvartsi-iskos).

Km 16991:2, luu aterijäte palanut (palanut luu). Roine L 1964. Diar 27-01-1966.

Sijainti: Paikka sijaitsee Pihtiputaan kirkosta 27.6 km NW., Muurasjärven kylän NW-osassa Särkilammen eteläpään itäpuolella, Reisijärventien kohdalla.

Huomiot: Tuhottu pääosaksi tietöissä? Inv 1964 nro 51.



## PIHTIPUDAS 27 / 0 MÄNNIKKÖ

Kylä: MUURASJÄRVI

Ajoitus: **kivikausi**

Laji: **asuminen**

Kartta: 234305 KÖYHÄNPERÄ

x: 705194      y: 255818      z: 130

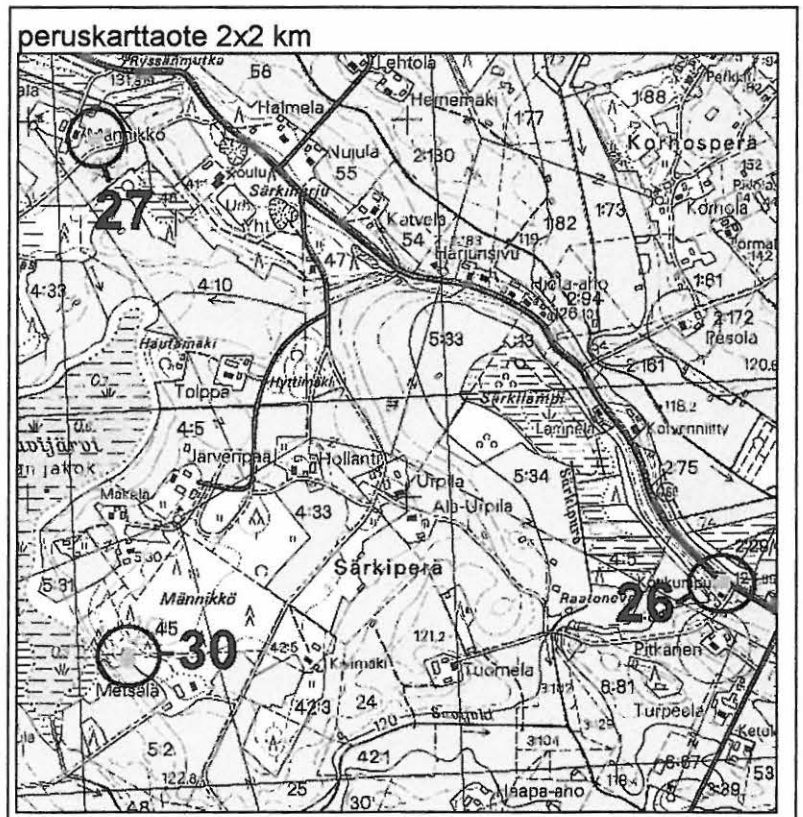
p: 705271      i: 340910

Tutk: Roine L 1964: inventoint,

Löydöt: Km 12542:1-2, kivi ase/työkalu kirvesDiar 17-07-1950.

Sijainti: Paikka sijaitsee Pihtiputaan kirkosta 29.5 km NW, Muurasjärven kylän NW-osassa Savijärven pohjoispuolella.

Huomiot: Peltoa, Inv 1964 nro 34. "Peltotöiden yhteydessä tullut esiin kvartseja ja hiiltä"



## PIHTIPUDAS 28 / 0 SANTA HARJU

Kylä: MUURASJÄRVI

Ajoitus: kivikausi

Laji: asuminen

Kartta: 234305 KÖYHÄNPERÄ

x: 705282      y: 255774      z: 125

p: 705361      i: 340870

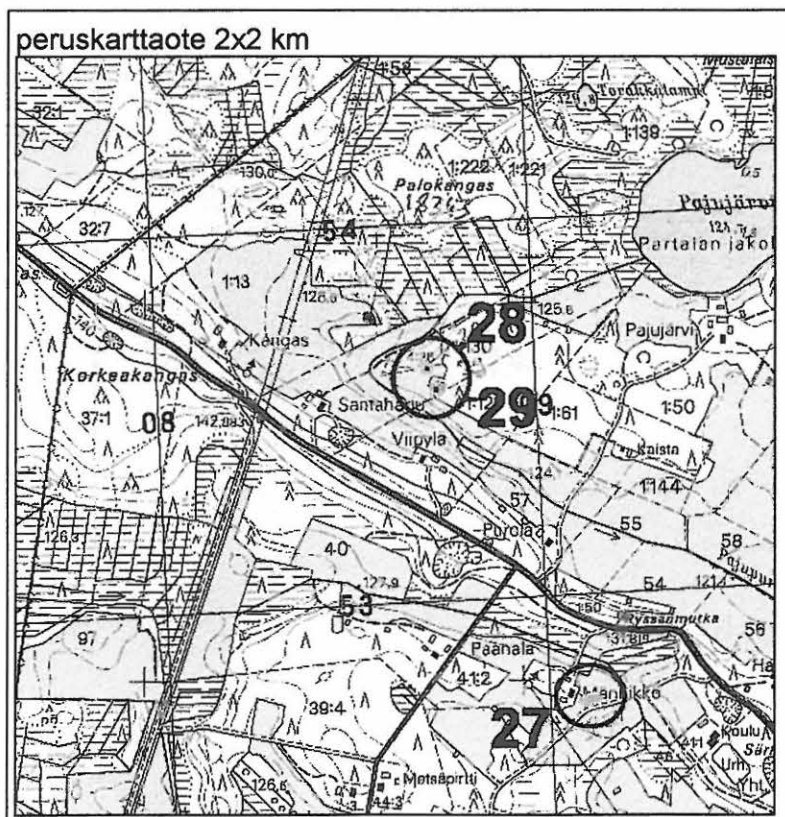
Tutk: Roine L 1964: inventoint,

Löydöt: Km 16661, kivi ase/työkalu kourutalalta (kourutalalta). Roine L 1964. Diar 24-05-1965.

Km 16662, kvartsi työstöjäte iskos (kvartsi-iskos). Roine L 1964. Diar 24-05-1965.

Sijainti: Paikka sijaitsee Pihtiputaan kirkosta 30.5 km NW, Pajupuron mutkan itäpuolella, n 800 m Reisijärven rajalta.

Huomiot: Peltoa, Inv 1964 nro 35.



**PIHTIPUDAS 29 / 0 VIIPYLÄ**

Kylä: MUURASJÄRVI

Ajoitus: kivikausi

Laji: asuminen

Kartta: 234305 KÖYHÄNPERÄ

x: 705276 y: 255776 z: 125

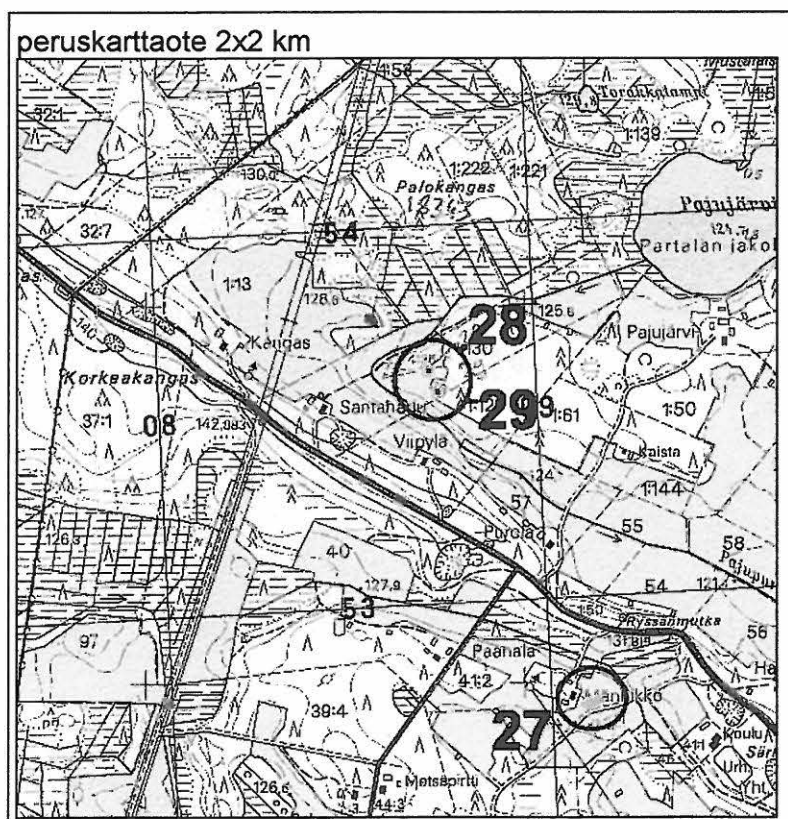
p: 705355 i: 340871

Tutk: Roine L 1964: inventoint,

Löydöt: Km 16660, kivi ase/työkalu talttaDiar 24-05-1965. "Löydetäessä on esineessä ollut kiinni savinen puuvarsi, joka on joutunut hukkaan."

Sijainti: Paikka sijaitsee Pihtiputaan kirkosta 30.4 km NW, Pajupuron mutkan itäpuolella, n 800 m Reisijärven rajalta.

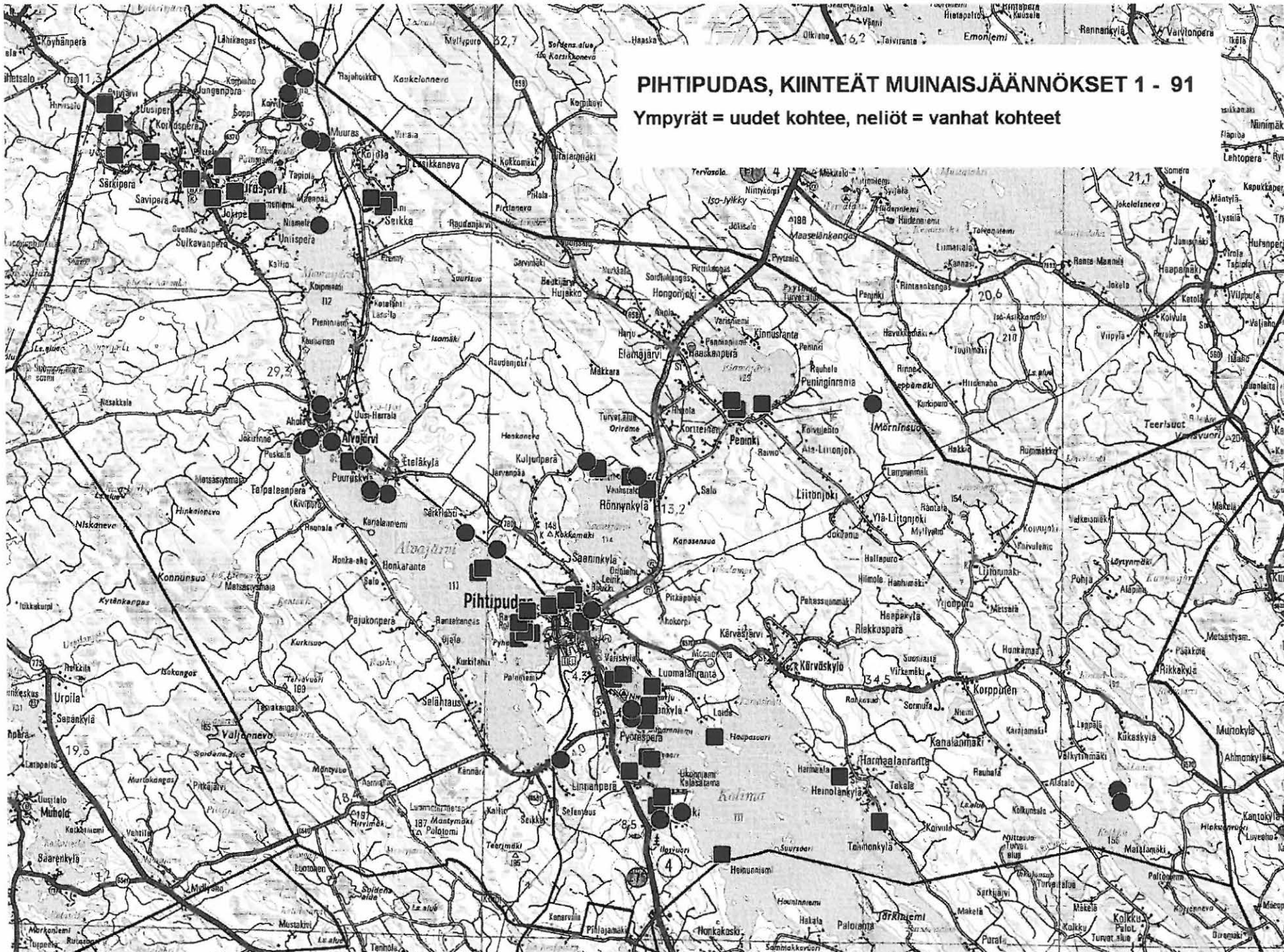
Huomiot: Peltoa, Inv 1964 nro 36.





# PIHTIPUDAS, KIINTEÄT MUINAISJÄÄNNÖKSET 1 - 91

Ympyrät = uudet kohteet, neliöt = vanhat kohteet





**PIHTIPUDAS 30 / 0 METSÄLÄ**

Kylä: MUURASJÄRVI

Ajoitus: **kivikausi**Laji: **asuminen**

asuminen : asuinpaikka

Kartta: 234305 KÖYHÄNPERÄ

x: 705056      y: 255826      z: 121.4

p: 705132      i: 340911

Tutk: Roine L 1964: inventoint,

Löydöt: Km 8604:15, kivi ase/työkalu reikäkivi Ailio J 1925.

Km 8604:14, kivi ase/työkalu kourutaltta Ailio J 1925.

Km 8604:16-17, kivi ase/työkalu Ailio J 1925.

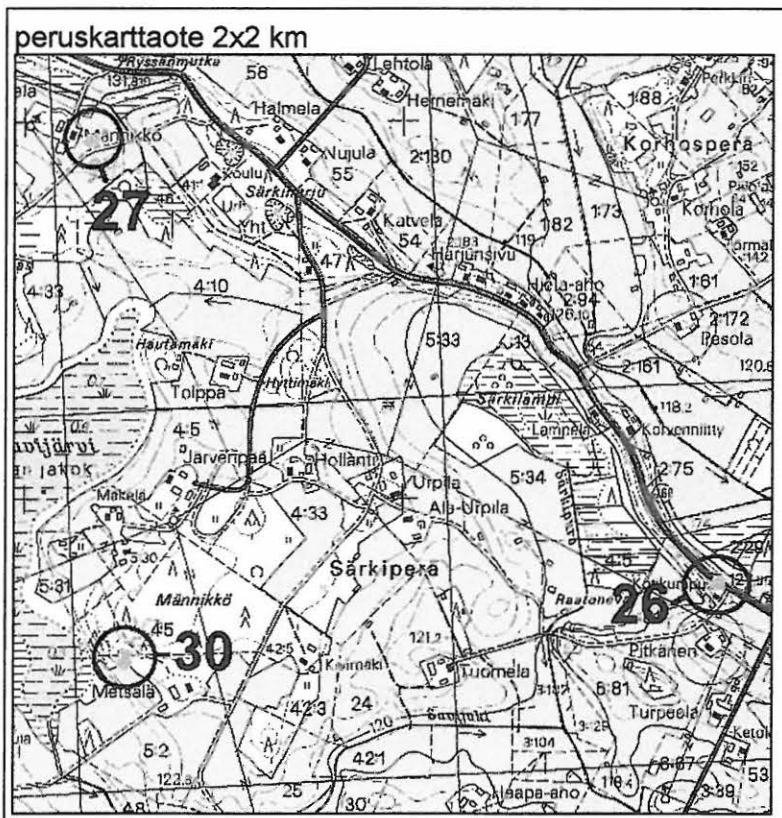
Km 8604:18, kvartsi työstöjäte iskos (kvartsi-iskos). Ailio J 1925.

Km 16663, kivi ase/työkalu kirvesDiar 24-05-1965.

Km 16934:7-8, kivi ase/työkalu (kiviesine). Diar 04-01-1966.

Sijainti: Paikka sijaitsee Pihlputaan kirkosta 28.5 km NW, Savijärven eteläpään itärannalla.

Huomiot: Peltoa, Inv 1964 nro 37.



**PIHTIPUDAS 31 / 0 KOIVUKANGAS 2<sup>1</sup>**

Kylä: MUURASJÄRVI

Ajoitus: kivikausi

Laji: asuminen

Kartta: 234308 MUURAS

x: 705274 y: 256588 z: 120

p: 705315 i: 341682

Tutk: Leppäaho 1936: tarkastus,  
Roine L 1964: inventoint,

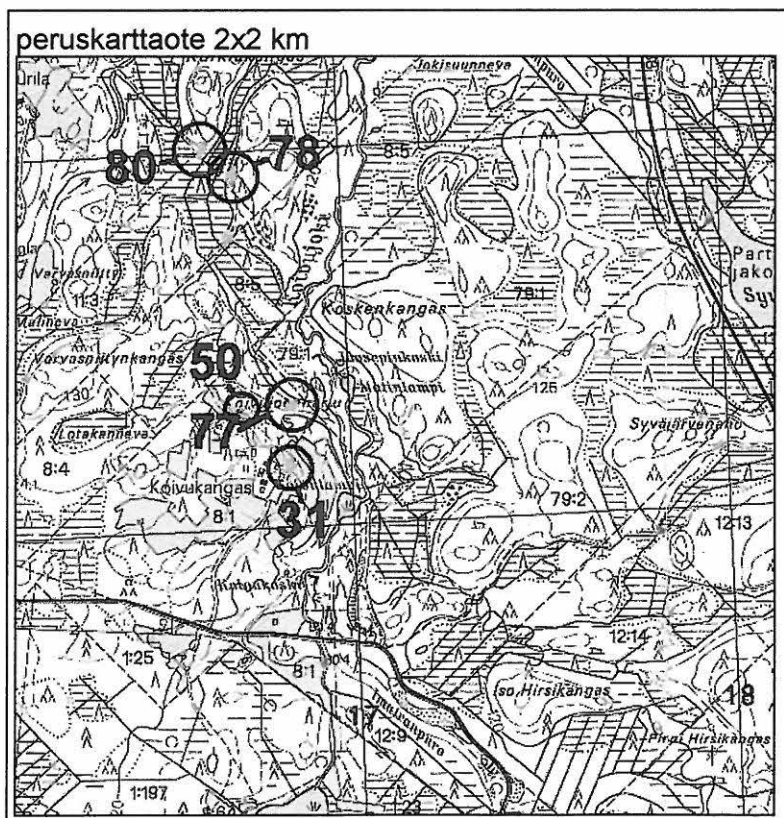
Löydöt: Km 10422:1-3, 3 kpl kivi ase/työkalu taltta Leppäaho J 1936.

Km 16664:1-3, 7 kpl kvartsi työstöjäte iskos (kvartsi-iskos). Roine L 1964.

Km 16664:1-3, 7 kpl kvartsi ase/työkalu (kvartsi-iskos). Roine L 1964.

Sijainti: Paikka sijaitsee Pihtiputaan kirkosta 25.5 km NW, Koivujoen länsipuolella,  
Koivukankaan talon itäpuolisella pellolla.

Huomiot: Peltoa , niittyä, Inv 1964 nro 38.







## PIHTIPUDAS 34 / 0 AUHTOLA

Kylä: MUURASJÄRVI

Ajoitus: **kivikausi**

Laji: **asuminen**

Kartta: 234307 MUURASJÄRVI

x: 704922      y: 256942      z: 120

p: 704946      i: 342020

Tutk: Roine L 1964: inventoint,

Löydöt: Km 14456, kivi ase/työkalu nuija pallonuija

Km 14890, kivi ase/työkalu kirves (useita).

Km 14890, kivi ase/työkalu kourutalilta. Diar 10-06-1960.

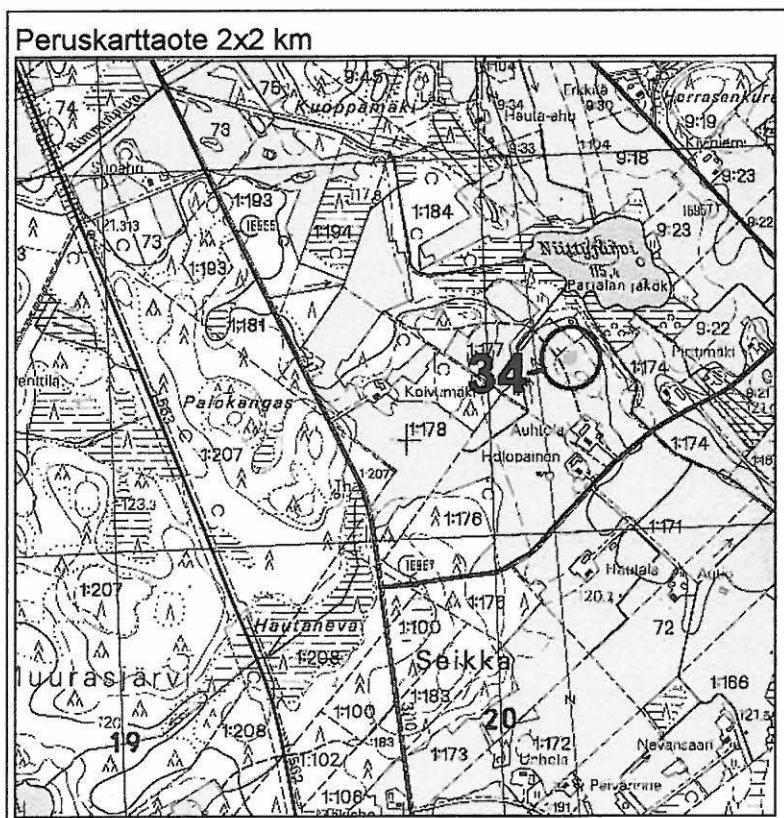
Km 16666, kvartsi työstöjäte iskos (kvartsi-iskos). Roine L 1964.

Km 16666, kivi ase/työkalu (katkelmia). Roine L 1964.

Km 16667, kivi ase/työkalu taltta (tasataltta).

Sijainti: Paikka sijaitsee Pihtiputaan kirkosta 20.7 km N, Kojolan eteläosassa, Niittyjärven eteläpuolella.

Huomiot: Peltoa, Inv 1964 nro 41.





**PIHTIPUDAS 35 / 0 SIIRTOLA**

Kylä: ELÄMÄJÄRVI

Ajoitus: **kivikausi**Laji: **asuminen**

Kartta: 332104 ELÄMÄJÄRVI

x: 704012      y: 343594      paikannus ±200 m  
p: 704012      i: 343594

Löydöt: Km 2029:123, 1 kpl kivi ase/työkalu kourutalalta (kourutalalta). A.L. Nymanin keräämä 1880.

Mitat: 109 x 28 x 10 amfiboliliusketta, rapautunutta. "Siekkilän pellostä läheltä Elämäjärven rantaa".

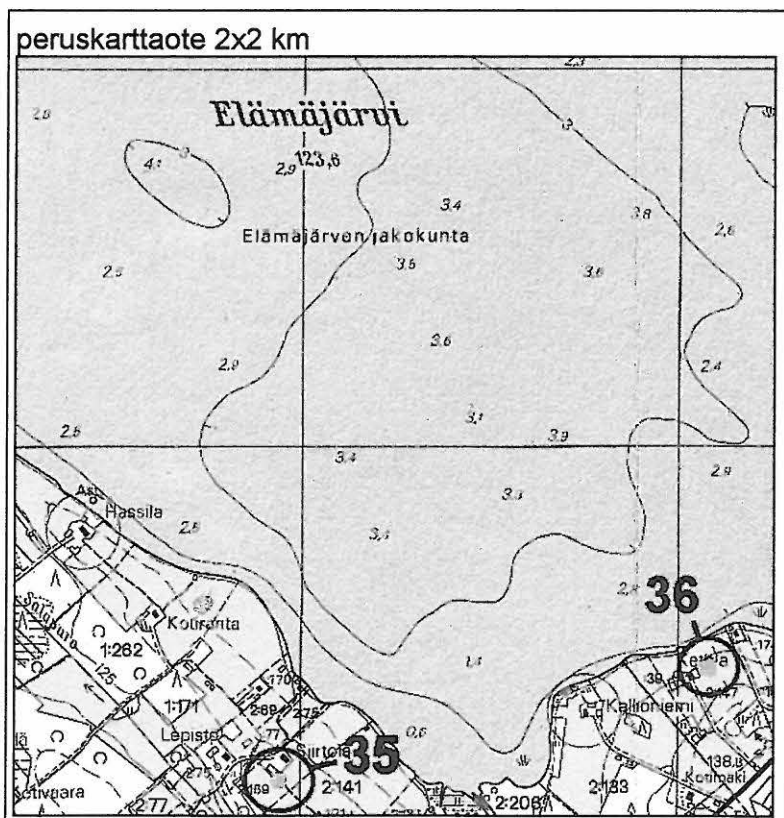
Samalla alueella kuin asuinpaikka.

Km 3354:10, kivi ase/työkalu talta

Km 3617:3, kivi ase/työkalu kourutalalta

Sijainti: Paikka sijaitsee Pihtiputaan kirkosta 12.1 km NE, Elämäjärven etelärannalla,  
Liitonjoen suun länsipuolella.

Huomiot: Peltoa, Inv 1964 nro 30.



**PIHTIPUDAS 35 / 1 SIIRTOLA**

Kylä: ELÄMÄJÄRVI

Ajoitus: **rautakausi**

Laji: **tunnistamaton**  
löytö

Kartta: 332104 ELÄMÄJÄRVI

x: 704018      y: 343596      z: 123      paikannus ±200 m  
p: 704018      i: 343596

Löydöt: Km 2929:170, 1 kpl kivi muu esine tulus soikea (soikea tuluskivi). Mitat: 84 x 49 x 36 mm.  
Km 3354:82, 1 kpl kivi muu esine tulus soikea (soikea tuluskivi). Mitat: 80 x 48 x 20. Pellostä.

Sijainti: Paikka sijaitsee Pihtiputaan kirkosta 12.1 km NE.

Huomiot: Siirtolan talon pellostä Elämjärven kylästä.



**PIHTIPUDAS 37 / 0 MAJAKAARRE 2**

Kylä: PIHTIPUDAS

Ajoitus: **rautakausi**

Laji: **asuminen**

asumus : asuinpaikka

röykkiö : röykkiö

Kartta: 331203 PIHTIPUDAS

x: 703086      y: 342648      z: 115

p: 703086      i: 342648

Tutk: Lehtosalo P-L 1963: kaivaus,  
Luho V 1964: kaivaus,  
Roine L 1964: inventoint,  
Miettinen M 1994: tarkastus,

Löydöt: Km 16166:0, kivi ase/työkalu hioin Lehtosalo P-L 1963.

Km 16166:0, 1 kpl rauta ase/työkalu nuoli (rautainen nuolenkärki). Lehtosalo P-L 1963.

Km 16166, 1 kpl rauta ase/työkalu veitsi Lehtosalo P-L 1963.

Km 16166, 1 kpl rauta ase/työkalu veitsi Lehtosalo P-L 1963.

Km 16166, 1 kpl rauta työstöjäte kuona Lehtosalo P-L 1963.

Km 16166, 1 kpl savi astia/säiliö saviastia (saviastian pala). Lehtosalo P-L 1963.

Km 16166, 1 kpl luu aterijäte palanut (palanut luu). Lehtosalo P-L 1963.

Km 16166, 1 kpl pii työstöjäte iskos (tuluspiitä). Lehtosalo P-L 1963.

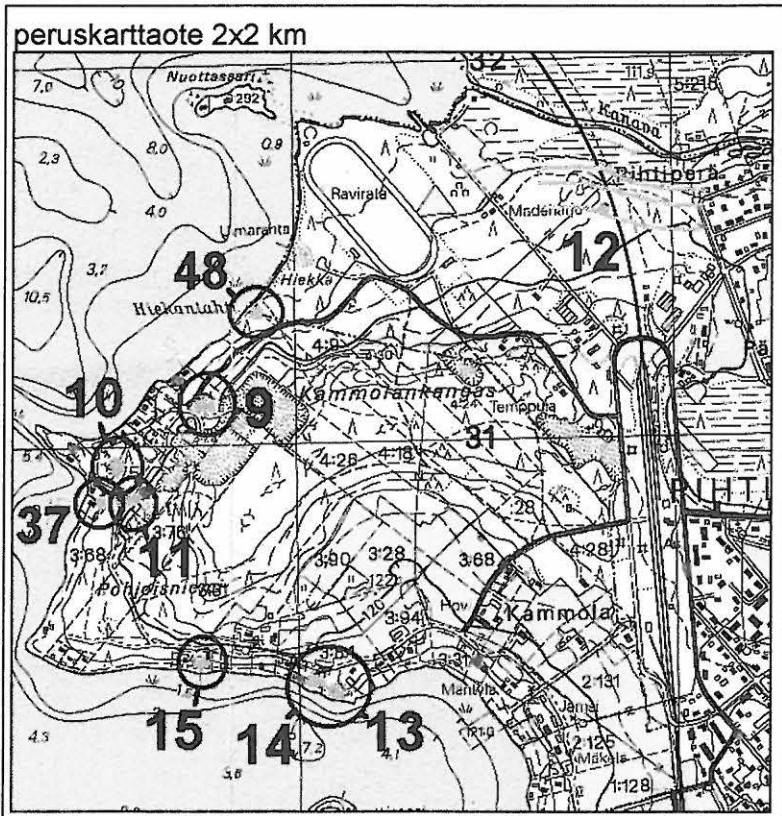
Km 16343:1-126, savi astia/säiliö saviastia (saviastian pala). Luho V 1964. alan:ot 22, 76, 127, 129.

Km 16343:1-126, luu aterijäte palanut (palanut luu). Luho V 1964.

Km 16343:112, 1 kpl rauta ase/työkalu nuoli (rautainen nuolenkärki). Luho V 1964.

Sijainti: Paikka sijaitsee Pihtiputaan kirkosta 2.1 km W.

Huomiot: Rantatörmällä, ennen tutkimusta osaksi tuhoutuneita röykkiöitä. Inv 1964 nro 2.





**PIHTIPUDAS 38 / 0 KOTIRANTA**

Kylä: ELÄMÄJÄRVI

Ajoitus: **ajoittamaton**Laji: **tunnistamaton**

kiveys : maanalainen

Kartta: 332104 ELÄMÄJÄRVI

x: 704056      y: 343574      z: 125

p: 704056      i: 343574

Tutk: Roine L 1964: inventoint,

Sijainti: Paikka sijaitsee Pihtiputaan kirkosta 12.3 km NE, Elämjärven etelärannalla.

Huomiot: Maan alainen kiveys on riikottu peltotöissä, Inv 1964 nro 29.

**PIHTIPUDAS 39 / 0 HEINONNIEMI**

Kylä: PIHTIPUDAS

Ajoitus: **hist aika**  
nykyaika

Laji: **maatalous**  
röykkiö : peltoraunioita

Kartta: 331205 ILOSJOKI  
x: 702072      y: 343524      z: 118  
p: 702072      i: 343524

Tutk: Roine L 1964: inventoint,  
Jussila T 1996: inventoint,

Sijainti: Paikka sijaitsee Pihtiputaan kirkosta 11.9 km SE, Ilosjoen kylässä,

Huomiot: Röykkiön läpim n 2 m, Inv 1964 nro 22. Jussila 1996; Tarkastin paikan syksyllä 1996. Paikalla oli joitain epämääräisiä kivikasoja, joiden alta kulki vanhoja sarkaojia. Rauniot ovat selvästikin resentejä peltoraunioita ja osa on ilmeisesti tietä tehtäessä raivattuja. Nämä eivät ole muinaisjäänöksiä, mutta ovatko ne samoja, joita Roine havaitsi 1964? En havainnut lähistöllä mitään, mitä voisi hautaraunioiksi epäillä. Maasto oli tosin joiltain osin hyvin peitteistä, joten jokaista neliometriä en ole havainnoinut. Viitasaaren puolelta on löytynyt tasataltta.

# PIHTIPUDAS 40 / 0 ISO-PÄIVIÖ

Kylä: PIHTIPUDAS

Ajoitus: ajoittamaton

Laji: tunnistamaton

röykkiö : röykkiö

Kartta: 331205 ILOSJOKI

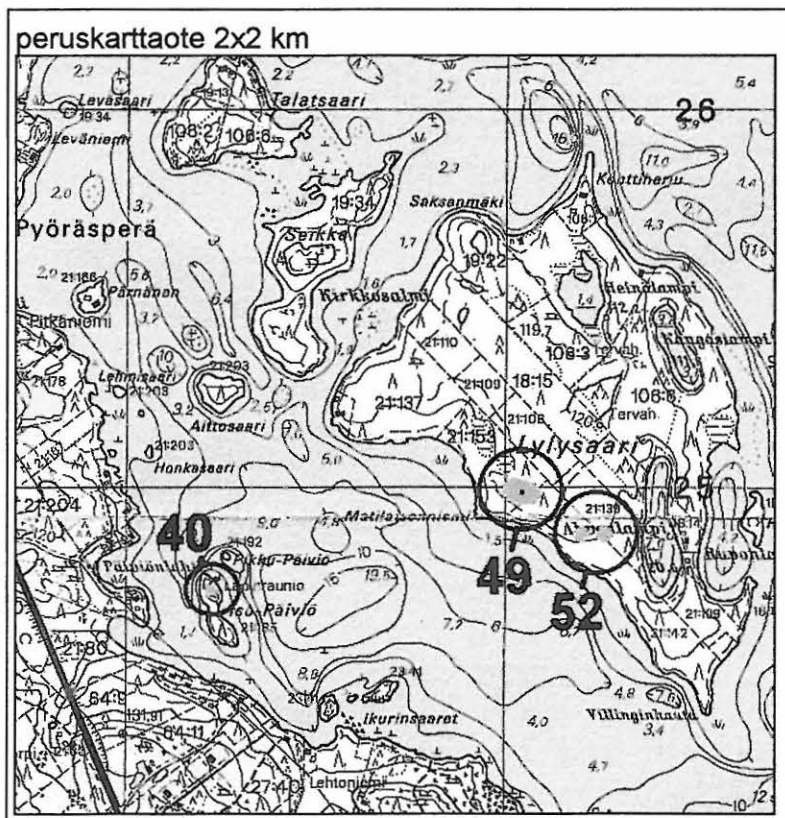
x: 702436      y: 343126      z: 112

p: 702436      i: 343126

Tutk: Europaeus A 1908: tarkastus,  
Roine L 1964: inventoint,

Sijainti: Paikka sijaitsee Pihtiputaan kirkosta 6.7 km S, Koliman saarella, Ilosjoen pohjoispuolella.

Huomiot: Metsäisen saaren korkeimmalla kohdalla, n 3 m:n läpimitt. sammaloitunut röykkiö. Inv 1964 nro 9, tark 1908 nro 30



**PIHTIPUDAS 41 / 0 HAAPASAARI**

Kylä: PIHTIPUDAS

Ajoitus: ajoittamaton

Laji: tunnistamaton

röykkiö : röykkiö

Kartta: 331205 ILOSJOKI

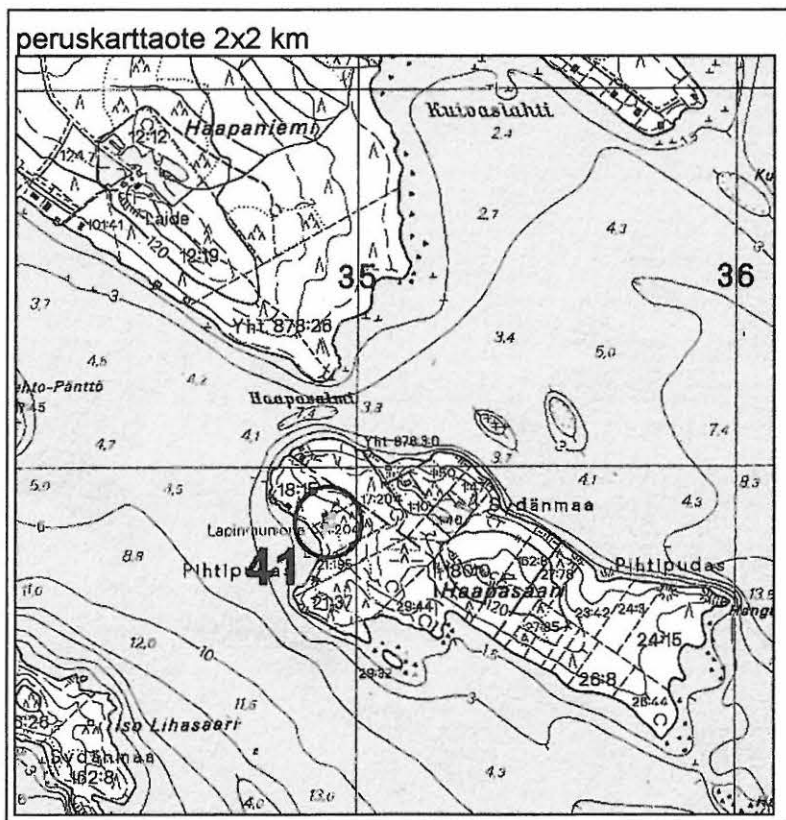
x: 702586 y: 343494 z: 112

p: 702586 i: 343494

Tutk: Europaeus A 1908: tarkastus,  
Roine L 1964: inventoint,

Sijainti: Paikka sijaitsee Pihtiputaan kirkosta 7.9 km SE, Koliman Haapasaaren NW-osassa.

Huomiot: Kivikkoinen metsärinne. 4 hautaröykkiötä? Inv 1964 nro 10, tark 1908 nro 30.



## PIHTIPUDAS 42 / 0 HÄMEENSAARI/KOLIMA

Kylä: PIHTIPUDAS

Ajoitus: esihistoriallinen

Laji: asuminen

Kartta: 331205 ILOSJOKI

x: 702860      y: 343102      z: 115

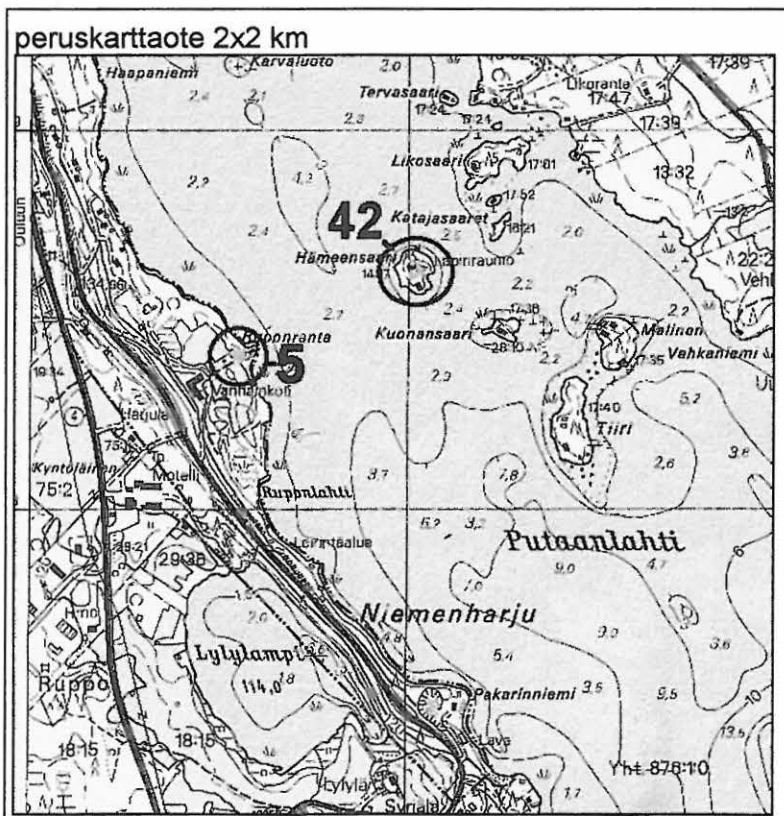
p: 702860      i: 343102

Tutk: Europaeus A 1908: tarkastus,  
Roine L 1964: tarkastus,  
Sarvas A 1970: tarkastus,  
Miettinen M 1991: kaivaus,  
Miettinen M 1992: kaivaus,

Löydöt: Km 26584:1-72, kivi ase/työkalu hioin Miettinen M 1991.  
Km 26584:1-72, kivi ase/työkalu taltta Miettinen M 1991.  
Km 26584:1-72, savi astia/säiliö saviastia (saviastian pala). Miettinen M 1991.  
Km 26584:1-72, luu aterijäte ihminen palanut (palanut luu). Miettinen M 1991.  
Km 27198:1-89, Miettinen M 1991.  
Km 27804:1-14, Miettinen M 1992.

Sijainti: Paikka sijaitsee Pihtiputaan kirkosta 3.1 km SE, saarella Koliman pohjoisosassa.

Huomiot: Metsäinen saari, laella asuinpaikka ja pienehkö röykkiö. Inv 1964 nro 28, tark 1908 nro 26, koekaiv 1991.





**PIHTIPUDAS 43 / 0 KOIRAINSAARI**

Kylä: PIHTIPUDAS

Ajoitus: ajoittamaton

Laji: tunnistamaton

röykkiö : röykkiö

Kartta: 233412 PIHTIPUDAS

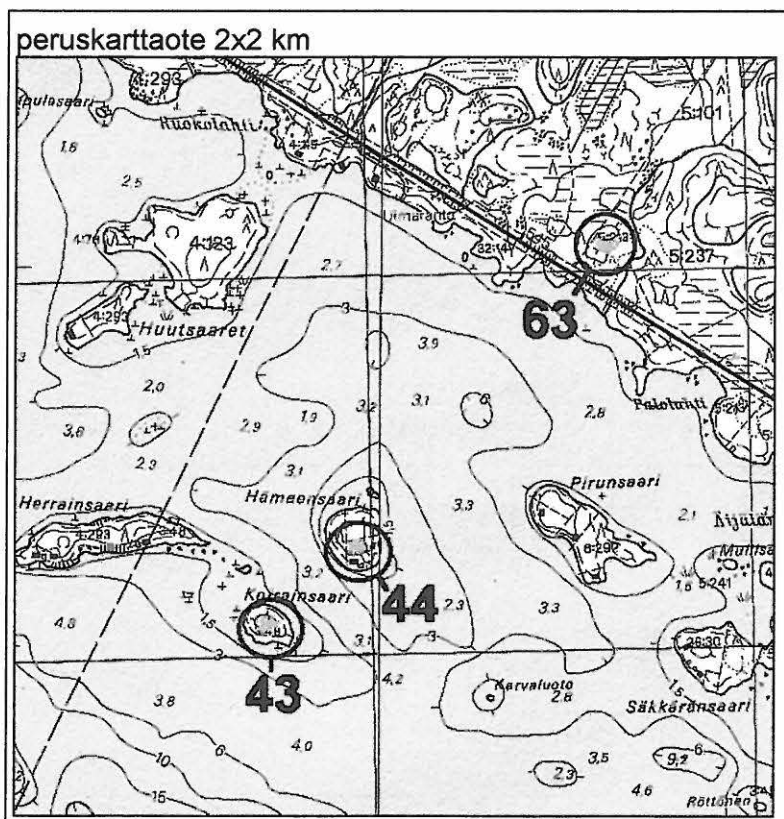
x: 703306      y: 257474      z: 115

p: 703307      i: 342475

Tutk: Europaeus 1908: tarkastus,

Sijainti: Paikka sijaitsee Pihtiputaan kirkosta 4.6 km NW, Alvajärven saarella.

Huomiot: Koirainsaaren itärinteellä 2 röykkiötä a) 3-4 m, pengottu, B) 1,5x2 m, ehjä, Äyräpään kertomus 1908 nro 21-22.



## PIHTIPUDAS 44 / 0 HÄMEENSAARI/ALVAJÄRVI

Kylä: PIHTIPUDAS

Ajoitus: ajoittamaton

Laji: tunnistamaton

röykkiö : röykkiö

Kartta: 233412 PIHTIPUDAS

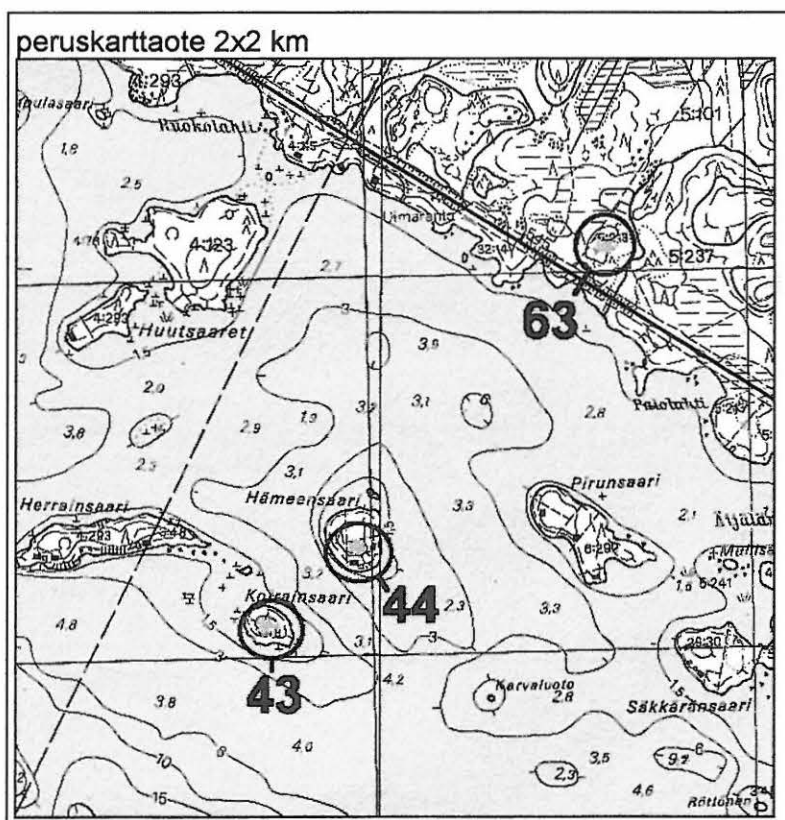
x: 703324      y: 257492      z: 115

p: 703324      i: 342494

Tutk: Hirviluoto A-L 1964: tarkastus,

Sijainti: Paikka sijaitsee Pihlputaan kirkosta 4.5 km NW.

Huomiot: Hämeensaaren eteläpäässä röykkiö, n 4 m, pengottu. Inv 1964 nro 11.



**PIHTIPUDAS 45 / 0 VUOHTOJÄRVI A**

Kylä: MUURASJÄRVI

Ajoitus: kivikausi

Laji: asuminen

Kartta: 234307 MUURASJÄRVI

x: 704890      y: 256258      z: 115  
p: 704946      i: 341335

Tutk: Ailio J 1902: kaivaus,  
Ailio J 1910: kaivaus,  
Ailio J 1911: kaivaus,  
Ailio J 1925: kaivaus,  
Leppäaho J 1936: kaivaus,

Löydöt: Km 2029:104, 1 kpl kivi ase/työkalu taltta (tasataltta). A.L. Nymanin keräämä 1880. Mitat: 95 x 36 x 8, amfiboliliusketta. Pellostä.

Km 2029:105, 1 kpl kivi ase/työkalu taltta (tasataltta). A.L. Nymanin keräämä 1880. Mitat: 53 x 31 x 10, saviliusketta. Perunamaasta.

Km 2029:106, 1 kpl kivi ase/työkalu keihäs (keihäänkärki). A.L. Nymanin keräämä 1880. Mitat: 93 x 37 x 6, kvartsipitoista amfiboliliusketta. Pellostä.

Km 2029:107, 1 kpl kivi ase/työkalu kourutaltta (kourutaltta). A.L. Nymanin keräämä 1880. Mitat: 138 x 56 x 13, kiilleliusketta. Matala kouru. Pellostä.

Km 2029:108, 1 kpl kivi ase/työkalu kirves (kivikirves). A.L. Nymanin keräämä 1880. Mitat: 161 x 60 x 35, saviliusketta. Raapimisen jälkiä. Pellostä.

Km 2092:1, 1 kpl kivi ase/työkalu hioin laaka (hiomalaaka).

Km 2105:2, 1 kpl kivi ase/työkalu kirves (kivikirves). Mitat: 50 x 43 x 21.

Km 3354:16, kivi ase/työkalu kourutaltta (kourutaltta). "Läheltä Pietarilaa (Ahon talon läh.)"

Km 3559:26, kivi ase/työkalu taltta (tasataltta). Diar 10-06-1898.

Km 3617:6-7, kivi ase/työkalu Diar 02-09-1898.

Km 3849:8, kivi ase/työkalu taltta

Km 3938:4-7, savi astia/säiliö saviastia (saviastian pala). Scvindt Th 1900.

Km 3938:4-7, luu aterijäte palanut (palanut luu). Scvindt Th 1900.

Km 3938:4-7, kivi työstöjäte iskos Scvindt Th 1900.

Km 4148:1-18, kivi ase/työkalu Ailio J 1902.

Km 4148:1-18, luu aterijäte palanut (palanut luu). Ailio J 1902.

Km 4148:1-18, pii työstöjäte iskos (pii-iskos). Ailio J 1902.

Km 4148:1-18, savi astia/säiliö saviastia (saviastian pala). Ailio J 1902.

Km 5218:13-18,

Km 5414:1-17,

Km 5414:18, kivi ase/työkalu taltta (tasataltta).

Km 5414:19-21, kivi ase/työkalu hioin

Km 5414:22-36, kivi ase/työkalu

Km 5663:4,17, savi astia/säiliö saviastia (saviastian pala). Ailio J 1910.

Km 5663:5-22, kivi ase/työkalu (useita kiviesineitä). Ailio J 1910.

Km 5663:18, pii ase/työkalu saha Ailio J 1910.

- Km 5921:16, kivi ase/työkalu taltta (pienoistasataltta). "Hakalan torpan pellosto", alueen NW-laidalta.
- Km 5921:17-23, kivi ase/työkalu (pienoistasataltta).
- Km 5921:24,27, savi astia/säiliö saviastia (saviastian pala). Ailio J 1911. Kaivaus Keski-Keskisen Pitkäpellolla.
- Km 5921:25-26, luu aterijäte palanut (palanut luu). Ailio J 1911.
- Km 5921:28-36, savi astia/säiliö (palanut luu). Ailio J 1911.
- Km 8604:1-12, 12 kpl kivi ase/työkalu Ailio J 1925.
- Km 8604:19, 12 kpl kivi ase/työkalu hioin riipus Ailio J 1925.
- Km 8802:1-9, 6 kpl kivi ase/työkalu Diar 04-08-1927.
- Km 8802:1-9, 6 kpl kvartsi työstöjäte iskos (kvartsi-iskos). Diar 04-08-1927.
- Km 8802:1-9, 6 kpl savi astia/säiliö saviastia (saviastian pala). Diar 04-08-1927.
- Km 8802:1-9, 6 kpl luu aterijäte palanut (palanut luu). Diar 04-08-1927.
- Km 8910:2, kivi ase/työkalu taltta Diar 03-08-1928.
- Km 8921:1-2, kivi ase/työkalu taltta Diar 13-08-1928.
- Km 8922:23, 28 kpl savi astia/säiliö saviastia (saviastian pala). Diar 13-08-1928.
- Km 9302:1, savi astia/säiliö saviastia (saviastian pala).
- Km 9302:2, 7 kpl luu aterijäte palanut (palanut luu). Diar 27-09-1930.
- Km 10419:1-5, savi astia/säiliö saviastia (saviastian pala).
- Km 10419:1-5, kvartsi työstöjäte iskos (kvartsi-iskos). Leppäaho J 1936.
- Km 10419:1-5, kvartsi ase/työkalu (kvartsi-iskos). Leppäaho J 1936.
- Km 10420:1-18, kivi ase/työkalu Leppäaho J 1936.
- Km 10420:1-18, savi astia/säiliö saviastia (saviastian pala). Leppäaho J 1936.
- Km 10420:1-18, luu aterijäte palanut (palanut luu). Leppäaho J 1936.
- Km 11567:1, pii työstöjäte iskos (pii-iskos). Diar 05-03-1946.
- Km 11567:2, kivi ase/työkalu keihäs (piikärki). Diar 05-03-1946.
- Km 16934:3-4, kivi ase/työkalu taltta (tasataltta). Diar 04-01-1966. tasataltta ja kirves. "Keski-Keskisen talosta länteen..."
- Km 19947, kvartsi työstöjäte iskos (kvartsi-iskos). Miettinen M 1976. "Pitkäpelto... viettää pohjoiseen, pellon W-osasta.."
- Ksm 165:1-3, 3 kpl kivi ase/työkalu kirves (kivikirves). keski-Suomen Museo.

**Sijainti:** Paikka sijaitsee Pihtiputaan kirkosta 24.3 km NW, Muurasjärven kylän Vuohojärven pohjois-kaakkoispuolilla.

**Huomiot:** Inv 1964 nro 52. Jussila 1996: Löydöt laajalta alueelta Vuohojärven itä- ja pohjoispuolelta, Jokelanjoen pohjoispuoliselta alueelta, Vuohojärven ja Muuraksen Pekkarilanlahden ja Vuohojärven NW-osan Kelkkämänjoen väliltä. Noin neliökilometrin alueelta runsaasti löytöjä. Alueella on myös kaivettu koordinaattien osoittamalla kohdalla (Ailio). Merkittävä muinaisjäännekompleksi, josta tosin tiedetään aivan liian vähän. Löytötiedot ovat sekavat. Alue on ollut peltoa ja tonttimaata pitkään. Paikalla on käynyt tarkastusmatkalla Mirja Miettinen 1976. Kohde nro 51 menee limittäin tämän kohteen kanssa ja osa tämän kohteen löydöistä kuuluu sen yhteyteen (Ahon talon löydöt).





*Perälaistenharjoitus*  
**PIHTIPUDAS 46 / 0 (PEUKALOISNIEMI)**

Kylä: ALVAJÄRVI

Ajoitus: **ajoittamaton**Laji: **pyynti**

pyyntikuoppa : pyyntikuoppa-alue

Kartta: 234307 MUURASJÄRVI

x: 703996      y: 256774      z: 125

p: 704029      i: 341808

Tutk: Vilkuna J 1990: tarkastus,  
Vanhatalo S 1993: kaivaus,

Löydöt: Km 27899, maa näyte

Sijainti: Paikka sijaitsee Pihtiputaan kirkosta 14.3 km NW,, Alvajärven ja Muurasjärven välisen joen itärannalla, laajalla alueella.

Huomiot: Laajalla n 1000x700 m alueella, kangasmaastoa, ilm 1989, tark 1990, 1991, myös pk 2334 09. Merkittävä ja merkillinen alue. Toista sataa (arviolta) pyyntikuoppaa. Paikan on kartoittanut M Perälä v. 1989. Hyvä yleiskartta, johon on yhdistetty myös Perälän kartta, on Vanhatalon kaivauskertomuksessa. Vanhatalo epäilee ainakin joidenkin kuoppien olevan hiilihautoja. Alueella on myös asuinpaikkoja. Ks karttaotteet kohteissa 71-75.

Yleiskartta D:\ISOARWIN\Rapkuvat\PI46\_01.BMP

**PIHTIPUDAS 47 / 0 KOIVUKANGAS 3**

Kylä: MUURASJÄRVI

Ajoitus: ajoittamaton

Laji: pyynti

pyyntikuoppa : pyyntikuoppa-alue

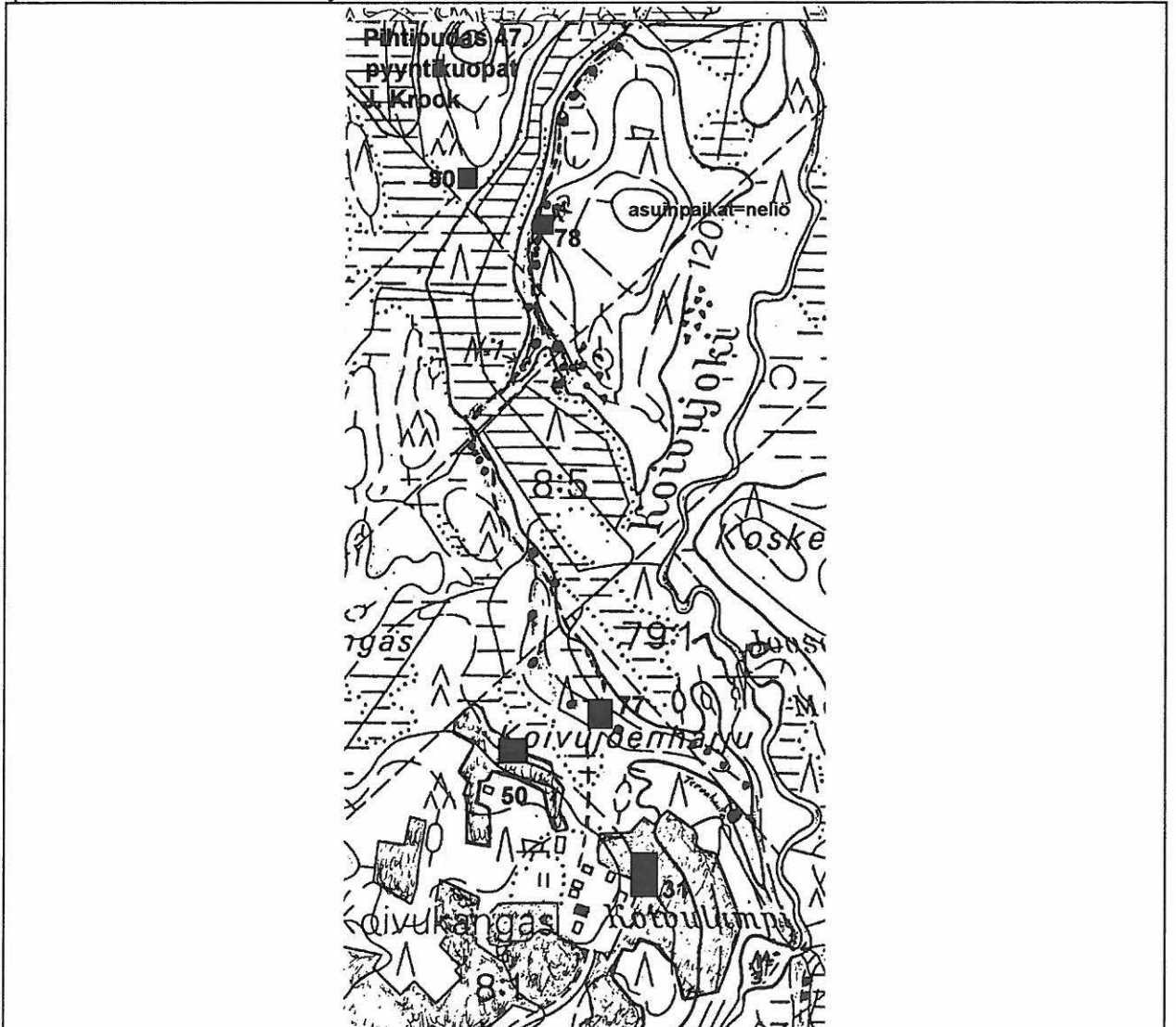
Kartta: 234308 MUURAS

x: 705332      y: 256562      z: 120  
 p: 705374      i: 341659

Sijainti: Paikka sijaitsee Pihtiputaan kirkosta 26.1 km NW, Koivujoen itäpuolella, Koivukankaan talosta pohjoiseen.

Huomiot: N. 1300 m matkalla kapealla harjulla; ulkopuolella lisäksi Yksittäisiä kuopparyhmiä. Koivukankaan talon ja Karhunpiilon välillä harjunpätkillä useita pitkittäisiä kuopparyhmiä. Ks karttaliitteet kohteissa 77- 82.

peruskarttaote, M Perälä ja J Krook.



**PIHTIPUDAS 48 / 0 HIEKANLAHTI**

Kylä: PIHTIPUDAS

Ajoitus: kivikausi

Laji: asuminen

Kartta: 333412 Pihtipudas

x: 703136      y: 342688      z: 111

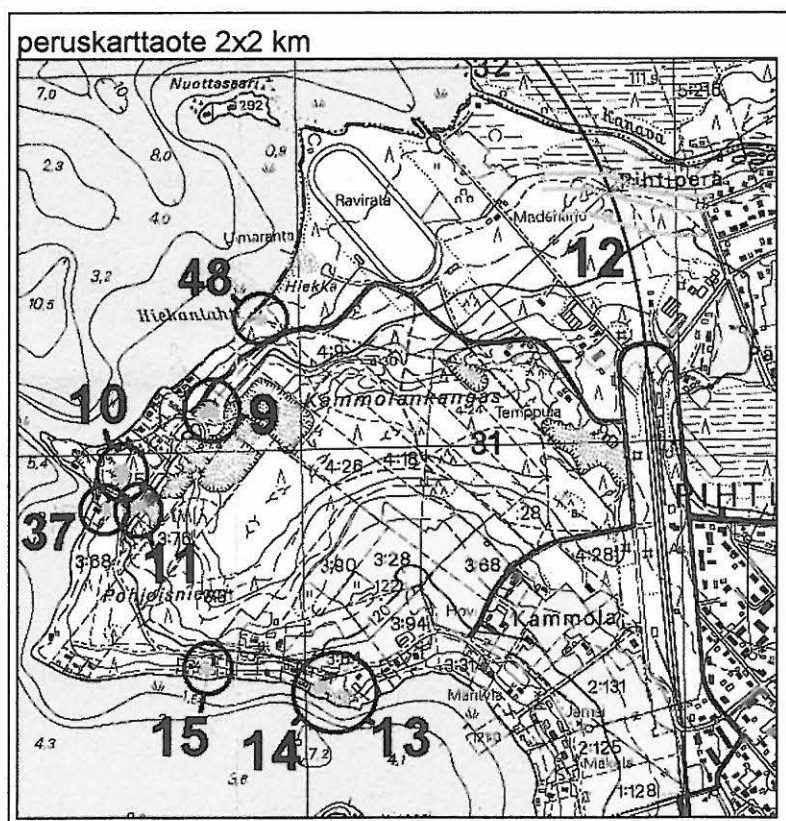
p: 703136      i: 342688

Tutk: Miettinen M 1992: tarkastus,

Löydöt: Km 27154, kvartsi työstöjäte iskos (kvartsi-iskos).

Sijainti: Paikka sijaitsee Pihtiputaan kirkosta 1.9 km W, Pohjoisniemen N-rannalla.

Huomiot:



# PIHTIPUDAS 49 / 0 LYLYSAARI 1

Kylä: PIHTIPUDAS

Ajoitus: kivikausi

Laji: asuminen

Kartta: 331205 ILOSJOKI

x: 702500      y: 343202      z: 115

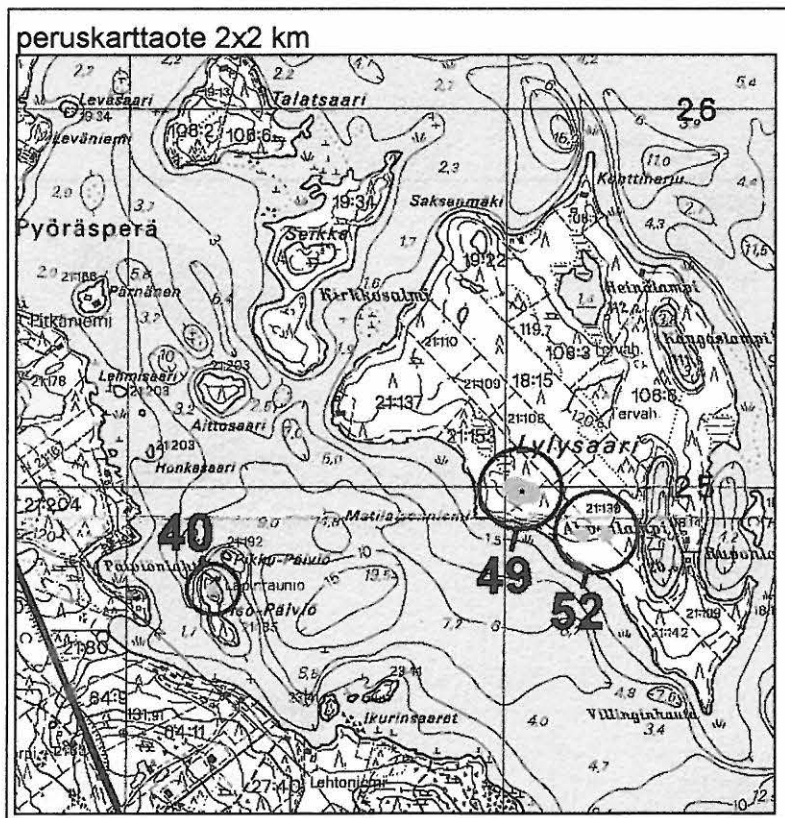
p: 702500      i: 343202

Tutk: Miettinen M 1993: tarkastus, KOEKAINAUS 1994, 95

KM 28367, 28984

Sijainti: Paikka sijaitsee Pihlputaan kirkosta 6.5 km SE, Koliman Lylysaassa.

Huomiot: ~~Mand.~~ varhaismetallikautinen asuinpaikka. Paikalla pyyntikuoppia muistuttavia painanteita.







**PIHTIPUDAS 51 / 0 VUOHTOJÄRVI 2***Yhdistetty kirkon alue  
Vuohtojärvi 1*

Kylä: MUURASJÄRVI

Ajoitus: **kivikausi**Laji: **asuminen**

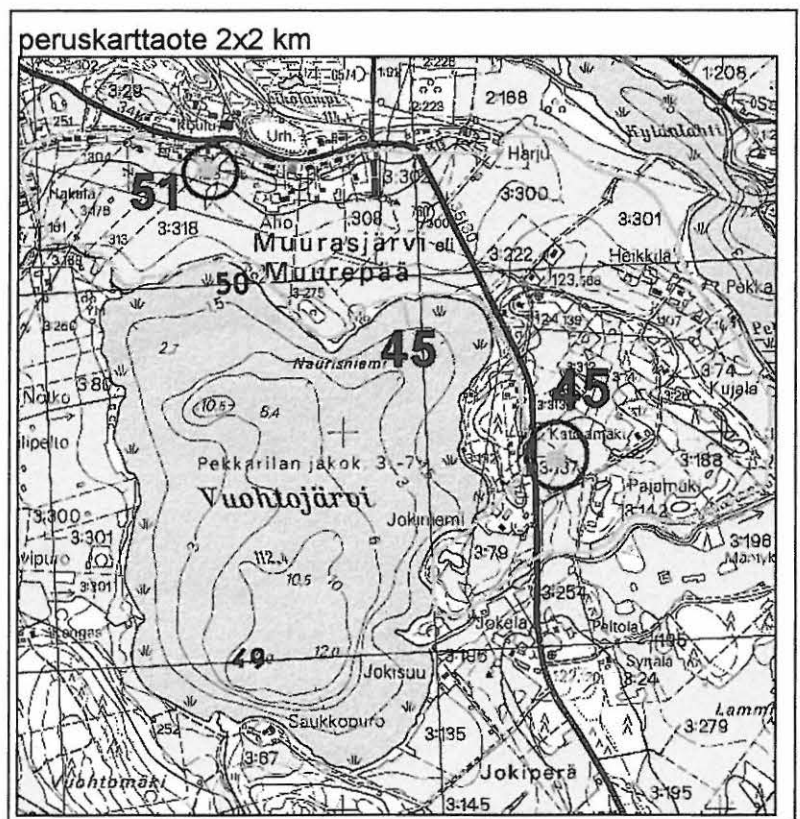
Kartta: 234307 Muurasjärvi

x: 704968      y: 256162      z: 120

p: 705029      i: 341243

Sijainti: Paikka sijaitsee Pihtiputaan kirkosta 25.5 km NW.

Huomiot: Sisältyy kohteeseen 45.



**PIHTIPUDAS 52 / 0 LYLYSAARI 2**

Kylä: PIHTIPUDAS

Ajoitus: ajoittamaton

Laji: pyynti

pyyntikuoppa

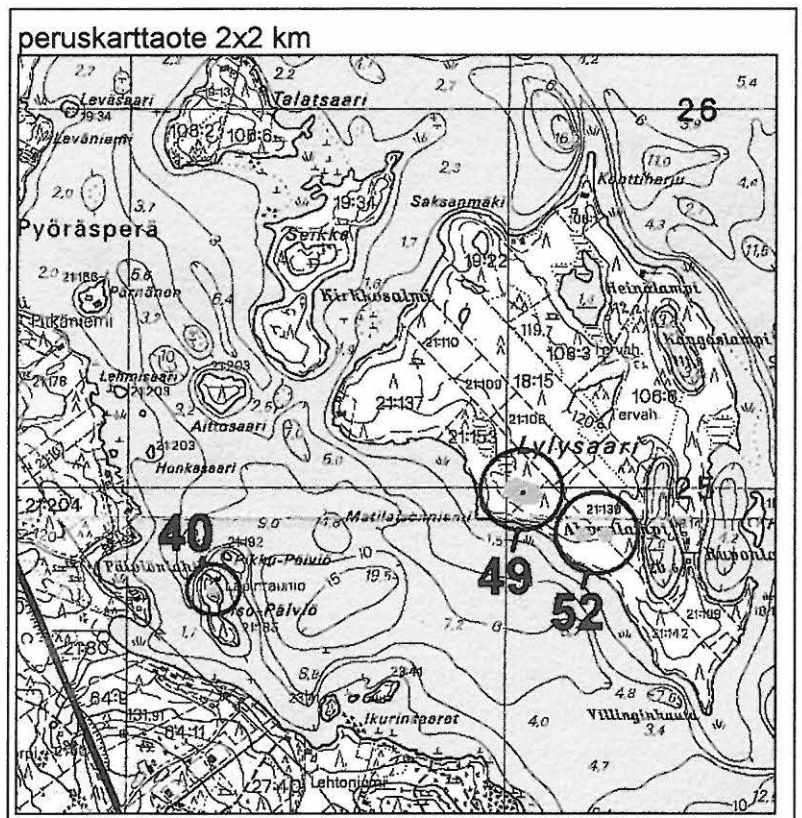
Kartta: 331205 ILOSJOKI

x: 702489      y: 343222      z: 115

p: 702489      i: 343222

Sijainti: Paikka sijaitsee Pihlputaan kirkosta 7.2 km SE.

Huomiot:



**PIHTIPUDAS 53 / 0 VAAKSIANNIEMI**

Kylä: PIHTIPUDAS

Ajoitus: vanh metallikausi

Laji: hauta ?

röykkiö

*Lopputaivut 2 kpl*

Kartta: 331205 ILOSJOKI

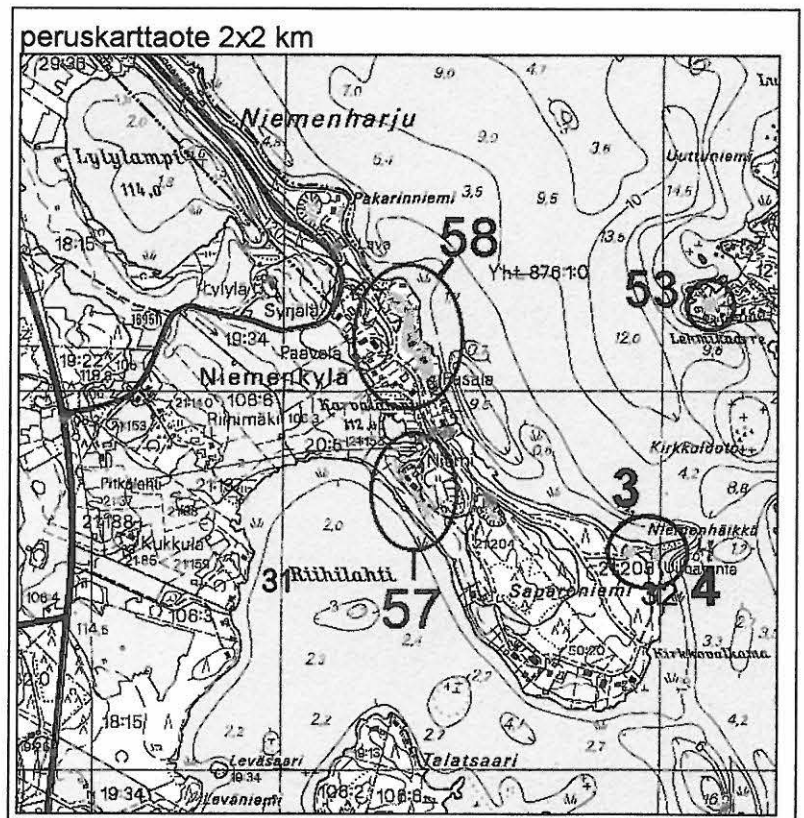
x: 702722      y: 343212      z: 116 ±2 m

p: 702722      i: 343212

Tutk: Miettinen M 1996: tarkastus,

Sijainti: Paikka sijaitsee Pihtiputaan kirkosta 4.8 km SE, Koliman Putaanlahden suun itärannalla olevan Vaaksianniemen länsikärjessä.

Huomiot: Kaksi rauniota, halk. 4 m ja n. 6 m. Ks. kartta kohteessa 6.



## PIHTIPUDAS 54 / 0 POHJOISNIEMI TILKKU

Ajoitus: **kivikausi**

Laji: **asuminen**

Kartta: 333412 Pihtipudas

Tutk: Miettinen M 1996: kaivaus,

Löydöt: Km 29692, Miettinen M 1996.

Sijainti:

Huomiot: *4 on tilaa*

Pihtiputaan inventointi 1996  
Timo Jussila

PIHTIPUTAAN  
KIINTEÄT MUINAISJÄÄNNÖKSET  
INVENTOINNISSA 1996 ESIIN TULLEET KOHTEET

Kohteet numero 55 - 90



# PIHTIPUDAS 55 / 0 ILOSKANGAS-PITKÄHIEKKA 1

Kylä: PIHTIPUDAS

Ajoitus: vanh metallikausi

Laji: asuminen

Kartta: 331205 ILOSJOKI

x: 702252      y: 343355      z: 115 ±1 m

p: 702252      i: 343355

Tutk: Jussila T 1996: inventointi

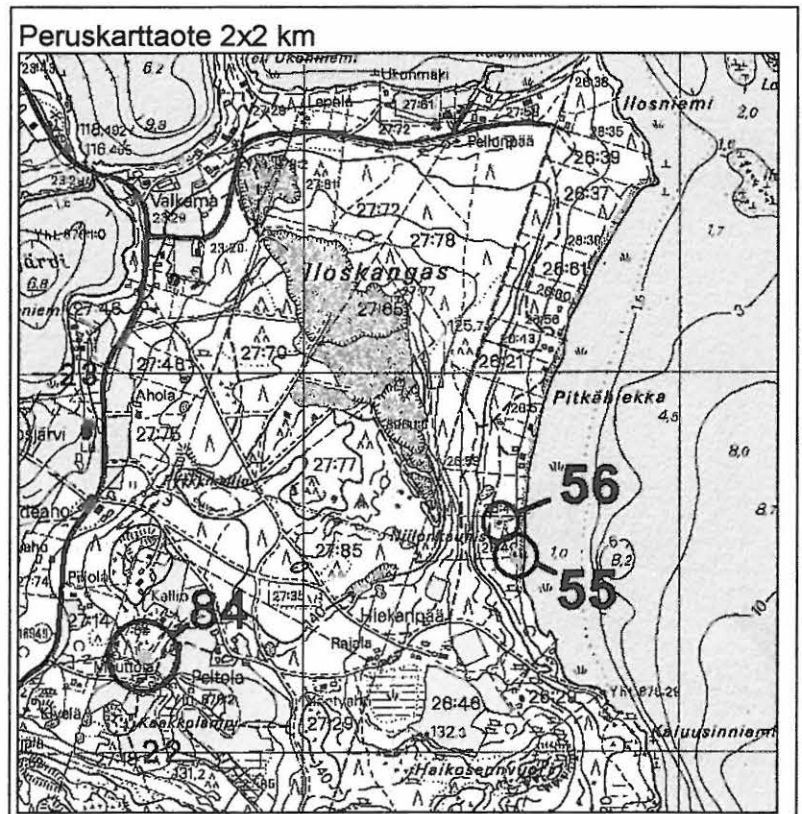
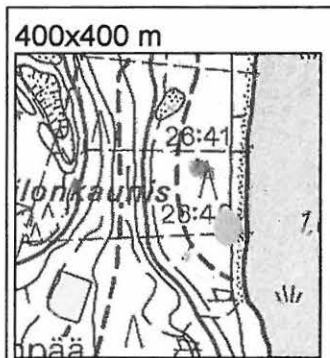
Löydöt: Km 30169, savi astia/säiliö saviastia (saviastian pala). Jussila T 1996. Diar 02-04-1997.

Sekoiteena runsaasti asbestia, savimassa tiivis ja hyvin poltettu. Palaset ovat koristeettomia muruja.

Km 30169:2, 7 g 3 kpl kvartsi työstöjäte iskos (kvartsi-iskos). Jussila T 1996. Diar 02-04-1997.

Sijainti: Paikka sijaitsee Pihtiputaan kirkosta 9.4 km SE, Iloskankaan SE-reunalla, Koliman länsirannalla, Pitkähiekan eteläpäässä, heti nykyisen 2-3 m korkean rantatörmän päällä.

Huomiot: Korkean rantatörmän päällä Koliman itärannalla Muutoin ehjä paikka, mutta korkea hiekkainen rantatörmä on kulunut ja sortuu rantaveteen. Sortumasta poimin keramiikkaa (Sär2), luuta ja kvartsia. Samalta paikalta on aiemmin, tietämättäni, Mauri Perälä poiminut löytöjä, jotka ovat mukana nyt luetteloimissani löydöissä.



**PIHTIPUDAS 56 / 0 (ILOSKANGAS-PITKÄHIEKKA 2)**

*Lyhokortti  
kartoitettu 55  
12.11.2015*

Kylä: PIHTIPUDAS

Ajoitus: kivikausi

Laji: asuminen

Kartta: 331205 ILOSJOKI

x: 702258

y: 343352

z: 117 ±1 m

p: 702258

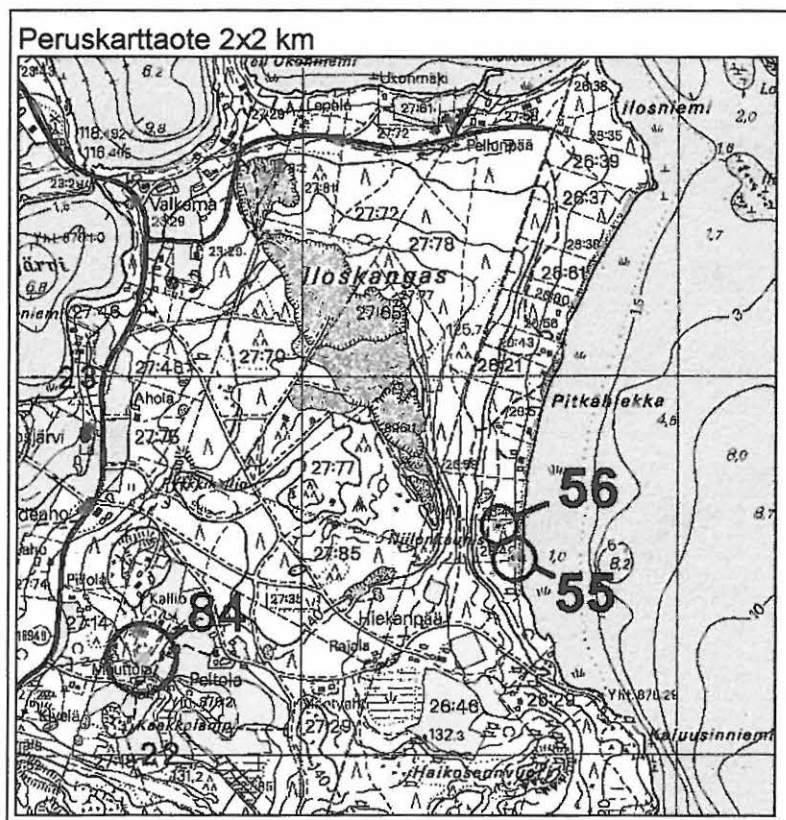
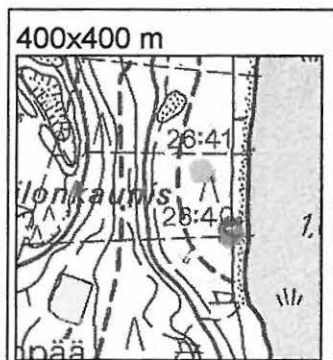
i: 343352

Tutk: Jussila T 1996: inventointi

Löydöt: Km 30170:1, 1 g 3 kpl luu aterijäte palanut (palanut luu). Jussila T 1996. Diar 02-04-1997.  
koekuopasta

Sijainti: Paikka sijaitsee Pihtiputaan kirkosta 9.4 km SE, Iloskankaan SE-reunalla, Koliman länsirannalla, Pitkähiekan eteläpäässä, muinaisen rantatörmän päällä, nykyisestä rantatörmästä n. 30 m länteen.

Huomiot: Muinaisen rantatörmän päällä on asumuspainanne. Mäntymetsä hiekkaharjun kupeessa. Täysin ehjä paikka. Luuta ja likamaata koekuopasta.



## PIHTIPUDAS 57 / 0 NIEMENHARJU 1

Kylä: PIHTIPUDAS

Ajoitus: kivikautinen

Laji: asuminen

Kartta: 331205 ILOSJOKI

x: 702670      y: 343136      z: 116 ±2 m

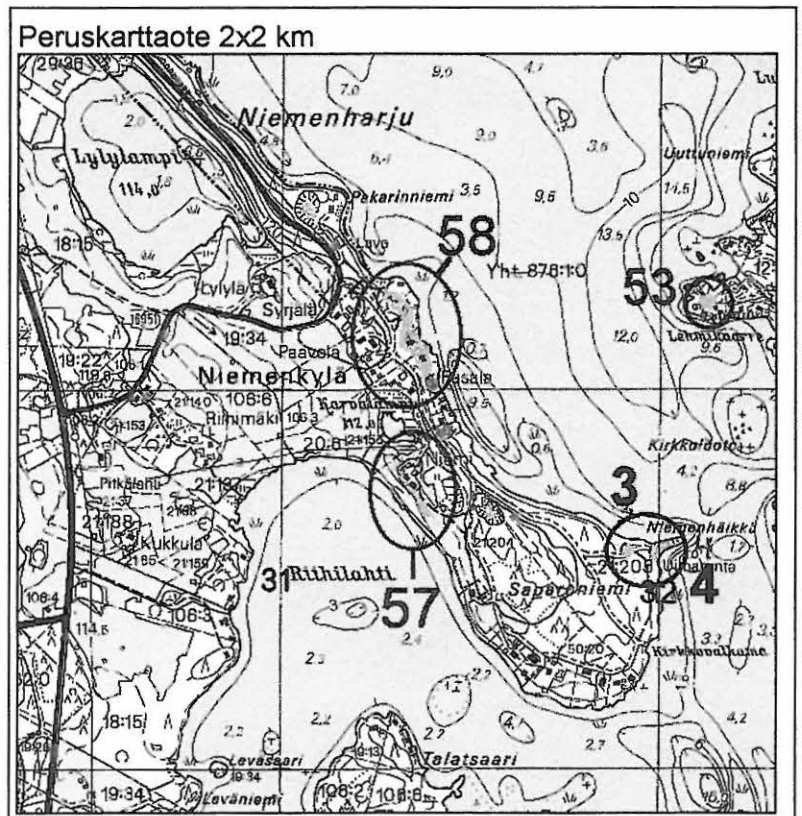
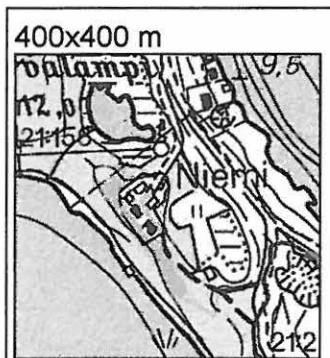
p: 702670      i: 343136

Tutk: Jussila T 1996: inventointi

Löydöt: Km 2029:135, 1 kpl kivi ase/työkalu hioin (hiomakivi). A.L. Nymanin keräämä 1880. Mitat: 1150 x 40 x 28. gneissia. "Löydetty Niemenkylästä". Voi olla peräisin myös muista alueen kohteista.

Sijainti: Paikka sijaitsee Pihtiputaan kirkosta 4.7 km SE, Niemenharjun SW-reunalla, Riihilahten itärannalla, Karvalammen eteläpuolella olevalla hiekkaharjanteella, Niemen talon pohjois- ja eteläpuolella.

Huomiot: Niemen talon ympäristössä harjanteella. Useita löytöjä. Vanhojen tunnettujen hajalöytöjen lisäksi on talonväellä kiviesineitä, kvartsia ja piitä. Paikka on asuttu kiinteästi jo 1400 luvulta. Myllätty alue, hiekkaharju jossa peltoa ja pihamaata.



**PIHTIPUDAS 58 / 0 NIEMENHARJU 2**

Kylä: PIHTIPUDAS

Ajoitus: **kivikausi**Laji: **asuminen**

Kartta: 331205 ILOSJOKI

x: 702708      y: 343137      z: 115 ±2 m  
 p: 702708      i: 343137

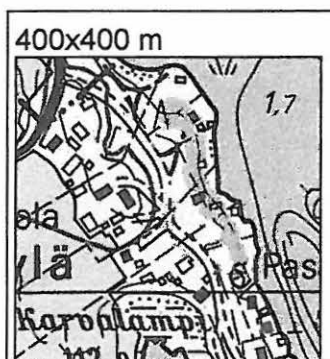
Tutk: Jussila T 1996: inventointi

- Löydöt:** Km 30171:1, 195 g 8 kpl savi astia/säiliö saviastia ka 2 (saviastian pala). Jussila T 1996. Diar 02-04-1997. Huuskosen tontilta alueen eteläosasta. Kivimurskasekoitteisia paloja, joissa koristeena kampaleimoja, kuoppia ja soikeita painanteita. Seinän paksuus 10-12 mm.
- Km 30171:2, 85 g 8 kpl savi astia/säiliö saviastia Ka 2 (saviastian pala). Jussila T 1996. Diar 02-04-1997. Alueen keski-osasta rantatörmän päältä. Karkeata kivimurskasekoitteista keramiikkaa, koristeena kampaleimoja ja kuoppia.
- Km 30171:3, 20 g 3 kpl savi astia/säiliö saviastia (saviastian pala). Jussila T 1996. Diar 02-04-1997. Alueen pohjoisosasta, mökin pihasta itärannalta. Koristeeton ponttipala, ehkä astian pohjasta. Pientä naarmutusta pinnassa. Kivimurskasekoite.
- Km 30171:4, 7 g 2 kpl kvartsi työstöjäte iskos (kvartsi-iskos). Jussila T 1996. Diar 02-04-1997.
- Km 30171:5, 1 g 2 kpl luu aterijäte palanut (palanut luu). Jussila T 1996. Diar 02-04-1997.

**Sijainti:** Paikka sijaitsee Pihtiputaan kirkosta 4.4 km SE. Niemenharjun SE reunalla, Putaanlahden SW-rannalla, Saporoniemen pohjoispuolella, tanssilavan eteläpuolella olevasta niemekkeestä alkaen n. 250 m etelään rantatörmän päällä.

**Huomiot:** Laaja asuinpaikka tanssilavan eteläpuolella niemen itärannalla. Osin kesämökkien alla ja pihossa. Osin vielä ehjä. Keramiikkaa: mm ka II. Keramiikkaa löytyi lähes jokaiselta tontilta. Eteläisimmällä tontilla, juuri ennen vanhaa pientä hiekkakuoppaa, on tontin omistaja geologi Matti Huuskonen havainnut tulisijoja. Hänellä on myös kampakeramiikkaa, jota on löytynyt talon ympäristöstä. Sain haltuuni parhaat keramiikan palat. Mitään vastiketta hän ei niistä halua, mutta suhtautuu erittäin myönteisesti muinaisjäännökseensä.

Ks. peruskarttaote edellisessä kohteessa.



## PIHTIPUDAS 59 / 0 SAANJÄRVI-RAUDANJOKISUU

Kylä: PIHTIPUDAS

Ajoitus: **kivikausi**

Laji: **asuminen**

Kartta: 331205 PIHTIPUDAS

x: 703793      y: 342946      z: 118 ±1 m  
p: 703793      i: 342946

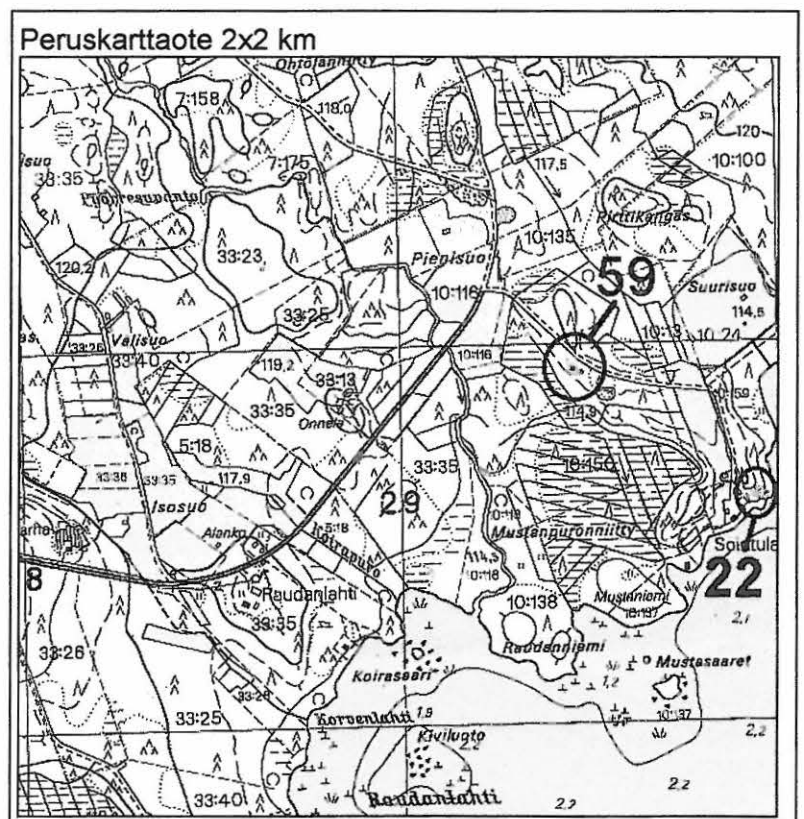
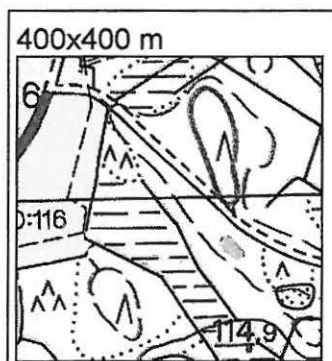
Tutk: Jussila T 1996: inventointi

Löydöt: Km 30172, luu aterijäte palanut (palanut luu). Jussila T 1996. Diar 02-04-1997.

Km 30172:2, 26 g 2 kpl kvartsi työstöjäte iskos (kvartsi-iskos). Jussila T 1996. Diar 02-04-1997.

Sijainti: Paikka sijaitsee Pihtiputaan kirkosta 7.4 km N., Saanjärven NW-rannalla, Raudanjoen itäpuolella n. 300 m, järvestä n. 600 m, Sointulaan menevän tien eteläpuolella, n. 30 m, harjun loivalla etelärinteellä, sorakuopasta n. 100 m NW.

Huomiot: Koekuopasta kvartseja ja luuta. Alueella joitain pieniä kaivantoja (tukkivaraston rikkomaa maata, luulisin). Muutoin ehjä, hiekkapohjainen mäntymetsä muinaisessa jokisuussa.





## PIHTIPUDAS 60 / 0 RÖNNYNYKLÄ-ALAKOSKI

Kylä: PIHTIPUDAS

Ajoitus: **kivikausi**

Laji: **asuminen**

Kartta: 331206 RÖNNYNYKLÄ

x: 703729      y: 343165      z: 117 ±1 m

p: 703729      i: 343165

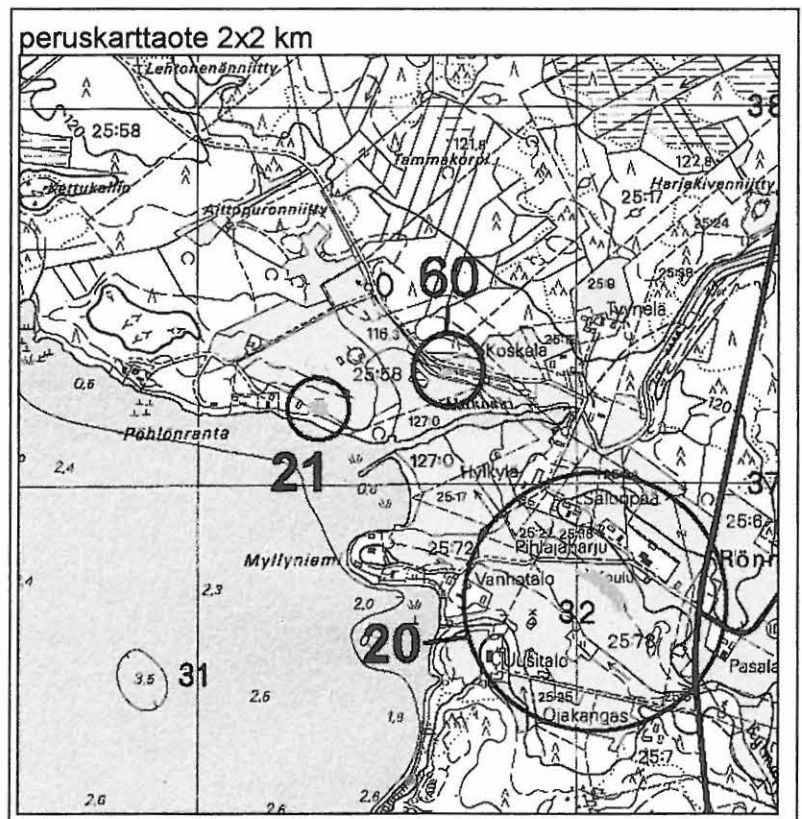
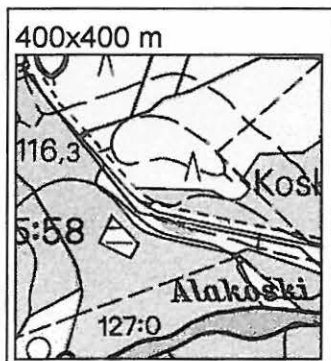
Tutk: Jussila T 1996: inventointi

Löydöt: Km 30173:1, 13 g 2 kpl kivi ase/työkalu (kiviesineen palasia). Jussila T 1996. Diar 02-04-1997. Hiotun kiviesineen palasia.

Km 30173:2, 5 g 12 kpl luu aterijäte palanut (palanut luu). Jussila T 1996. Diar 02-04-1997.

Sijainti: Paikka sijaitsee Pihtiputaan kirkosta 7.4 km N., Saanijärven NE-rannalla, Alakosken suusta n. 200 m NE, kapean harjun länsipäässä, harjulla kulkevan tien eteläpuolella.

Huomiot: Harjun itäpuolisko on kivinen ja sorainen. Länsipäässä on heikkaisempaa maata, missä asuinpaikka on. Koekuopasta kvartseja ja luuta.



## PIHTIPUDAS 61 / 0 KUTEMAINEN

Kylä: PIHTIPUDAS

Ajoitus: **kivikausi**

Laji: **asuminen**

Kartta: 331203 PIHTIPUDAS

x: 703143      y: 342965      z: 121 ±1 m

p: 703143      i: 342965

Tutk: Jussila T 1996: inventointi

Löydöt: Km 30174:1, 5 g 1 kpl kvartsi ase/työkalu (kvartsiesine). Jussila T 1996. Diar 02-04-1997.  
Levykaavin tai veitsi. Mitat: 28x24x8.

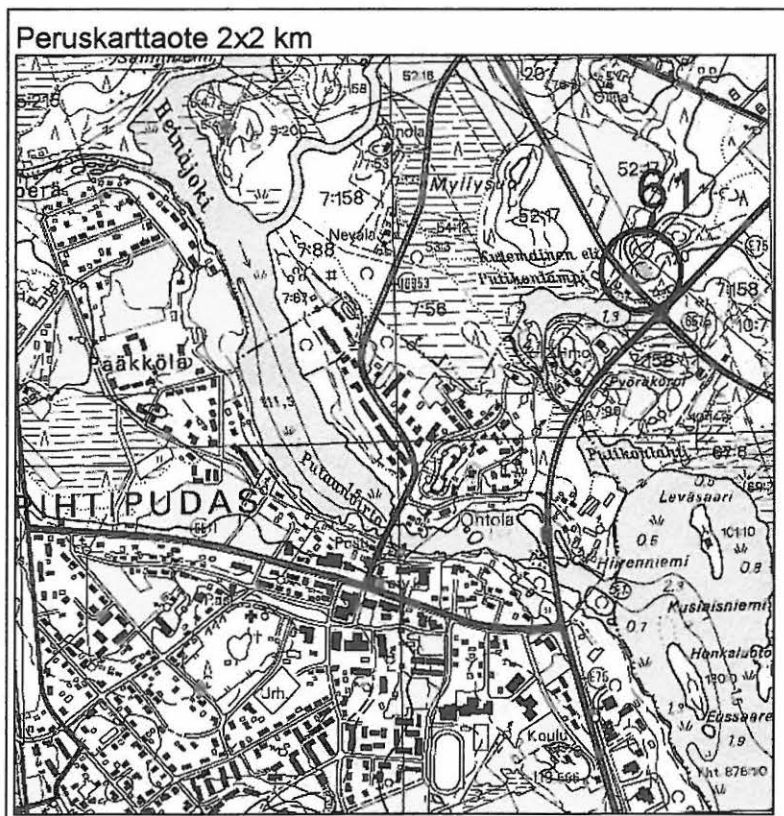
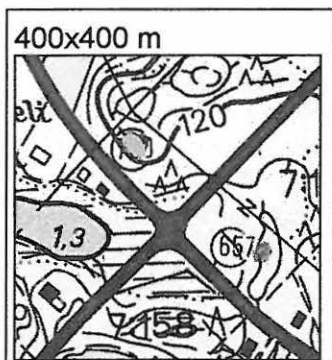
Km 30174:2, 5 g 1 kpl kvartsi ase/työkalu (kvartsiesine). Jussila T 1996. Diar 02-04-1997.

Pieni esineen katkelma, kärki? Mitat: 12x14x4.

Km 30174:3, 49 g 10 kpl kvartsi työstöjäte iskos (kvartsi-iskos). Jussila T 1996. Diar 02-04-1997.

Sijainti: Paikka sijaitsee Pihtiputaan kirkosta 1.4 km NE, Alvajärvelle menevän tien ja valtatie 5:n risteyksestä 100 m NW (Alvajärven suuntaan), linja-autopysäkin kohdalla harjun laella.

Huomiot: Osin tuhoutunut. Kvartsia harjanteen laelta, reunalta, paljaasta maasta. Harjua lienee hiveneren leikattu tien teossa (?). Paikka lienee suureksi osaksi tuhoutunut.



## PIHTIPUDAS 62 / 0 SUVANNONLAHTI

Kylä: PIHTIPUDAS

Ajoitus: **kivikausi**

Laji: **asuminen**

Kartta: 331202 SELÄNTAUS

x: 702488      y: 342830      z: 120 ±1 m

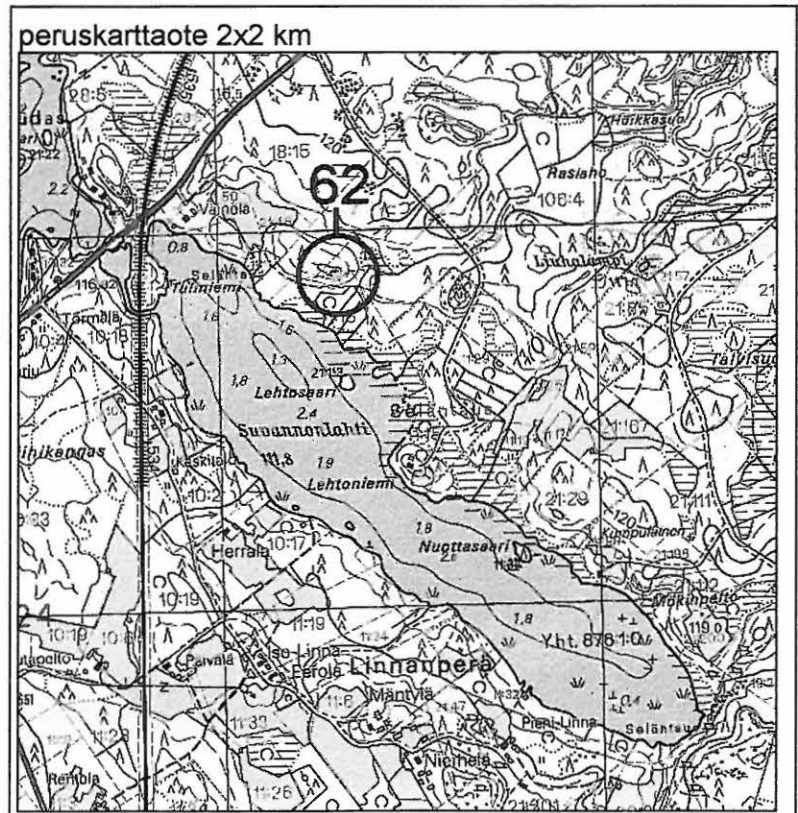
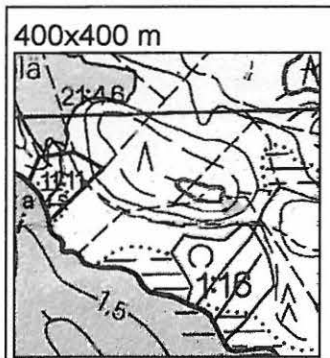
p: 702488      i: 342830

Tutk: Jussila T 1996: inventointi

Löydöt: Km 30175:1, 20 g 12 kpl kvartsi työstöjäte iskos (kvartsi-iskos). Jussila T 1996. Diar 02-04-1997.

Sijainti: Paikka sijaitsee Pihtiputaan kirkosta 5.7 km S, Suvannonlahden N-puolella, rannasta n. 120 m, rautatien alikulkusillasta n. 500 m ENE, Harjanteen tai mäen SE reunassa, sen laella, jyrkän törmän päällä.

Huomiot: Kokeuopista suppeahkolta alalta selviä iskettyjä kvartseja. Kivisessä maastossa on tällä kohden hiekkainen vähäkivinen maa. Pieni hakkuuaukea. Muinainen niemennokka.



## PIHTIPUDAS 63 / 0 ALVAJÄRVI-HÄYHTIÖNJOKI

Kylä: PIHTIPUDAS

Ajoitus: **kivikausi**

Laji: **asuminen**

Kartta: 331203 PIHTIPUDAS

x: 703407      y: 342558      z: 116 ±1 m

p: 703407      i: 342558

Tutk: Jussila T 1996: inventointi

**Löydöt:** Km 30176:1, 9 g 2 kpl savi astia/säiliö saviastia (saviastian pala). Jussila T 1996. Diar 02-04-1997. Kivimurskasekotteinen ja sekoitteeton pala, toisessa koristeena kuoppa ja kampaleimoja. Palat ovat hyvin kuluneita ja pyöristyneitä.

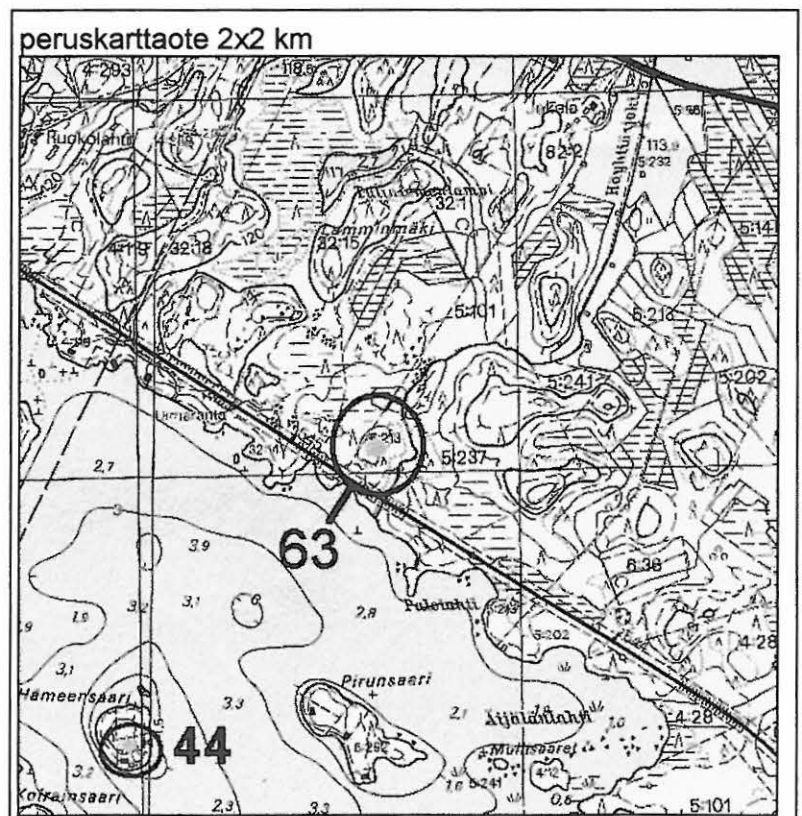
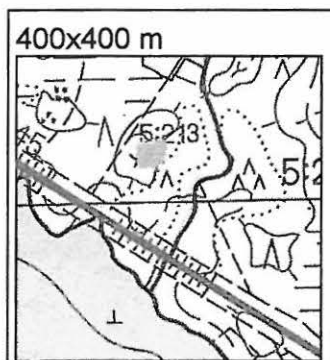
Km 30176:2, 18 g 1 kpl kvartsi ase/työkalu kaavin (kvartsiesine). Jussila T 1996. Diar 02-04-1997. Mitat: 35x25x19

Km 30176:3, 18 g 1 kpl luu aterijäte palanut (palanut luu). Jussila T 1996. Diar 02-04-1997.

Km 30176:4, 45 g 10 kpl kvartsi työstöjäte iskos (kvartsi-iskos). Jussila T 1996. Diar 02-04-1997.

**Sijainti:** Paikka sijaitsee Pihlputaan kirkosta 4.6 km NW., radan pohjoispuolella 100m, Häyhtiönjoesta 70 m NW, matalan mäenkumpareen keskivaiheilla, itärinteellä.

**Huomiot:** Täysin ehjä paikka. Keramiikkaa, kvartsia ja luuta tuulenskaadoista. Muinainen saari jokisuussa. Hiekkamaa. Alvajärven Hämeensaari on n. kilometrin päässä lounaassa.



**PIHTIPUDAS 64 / 0 MÖKKINIEMI**

Kylä: ALVAJÄRVI

Ajoitus: **kivikausi**Laji: **asuminen**

Kartta: 233412 PIHTIPUDAS

x: 703478      y: 257412      z: 115  
p: 703482      i: 342421

Tutk: Jussila T 1996: inventointi

Löydöt: Km 30177:1, 3 g 2 kpl savi astia/säiliö saviastia (saviastian pala). Jussila T 1996. Diar 02-04-1997.

Km 30177:2, 3 g 2 kpl kvartsi ase/työkalu kaavin (kvartsiesine). Jussila T 1996. Mitat: 36x30x16.

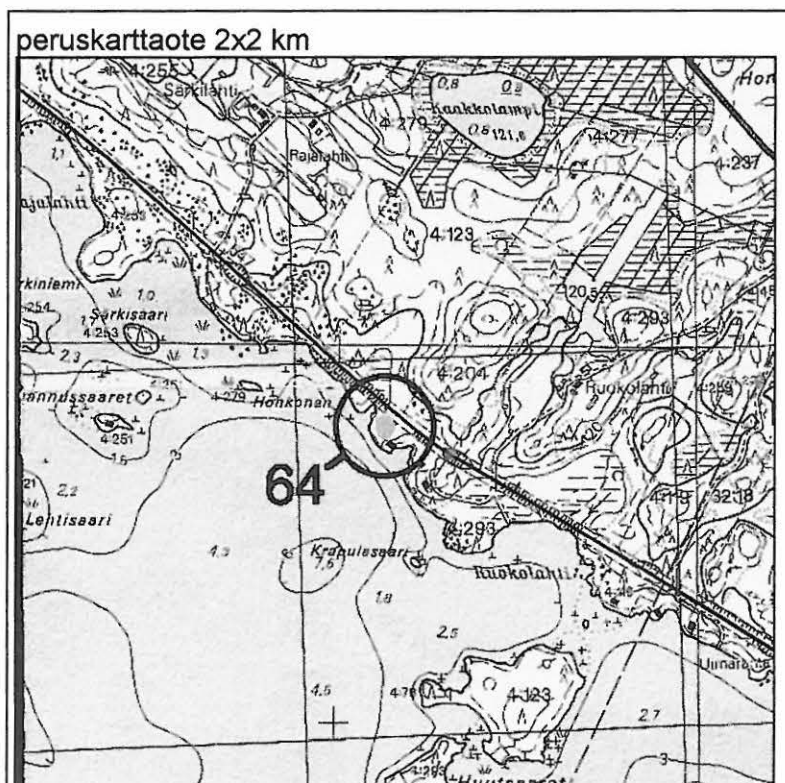
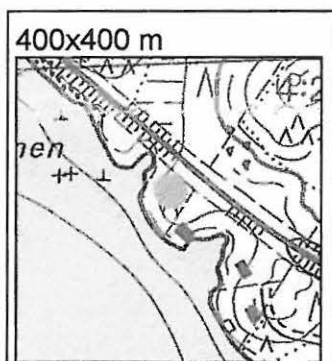
Km 30177:3, 4 g 1 kpl kvartsi ase/työkalu kaavin (kvartsiesine). Jussila T 1996. Katkelma. Mitat: 21x18x9.

Km 30177:4, 66 g 23 kpl kvartsi työstöjäte iskos (kvartsi-iskos). Jussila T 1996.

Km 30177, 1 g 6 kpl luu aterijäte palanut (palanut luu). Jussila T 1996. Diar 02-04-1997.

Sijainti: Paikka sijaitsee Pihtiputaan kirkosta 6.1 km NW. Alvajärven NE-rannalla, radan eteläpuolella, loivan mutkan NW puolella n 200 m, pienessä niemekkeessä, Ruokolahden talosta 500 m W (SWW), uusien mökkien pihapiirissä ja mökkiteiden liepeillä.

Huomiot: Osin tuhoutunut mökin alle. Keramiikkaa, kvartsia luuta mökkityömaalta, sekä mökkiteiden reunoilta. Pienen niemekkeen länsiosassa. Varsin kivinen hiekkamoreenimaa.





## PIHTIPUDAS 65 / 0 PILKKAMÄKI-SÄKKILAHTI

Kylä: ALVAJÄRVI

Ajoitus: **kivikausi**

Laji: **asuminen**

Kartta: 233412 PIHTIPUDAS

x: 703631      y: 257067      z: 119

p: 703651      i: 342084

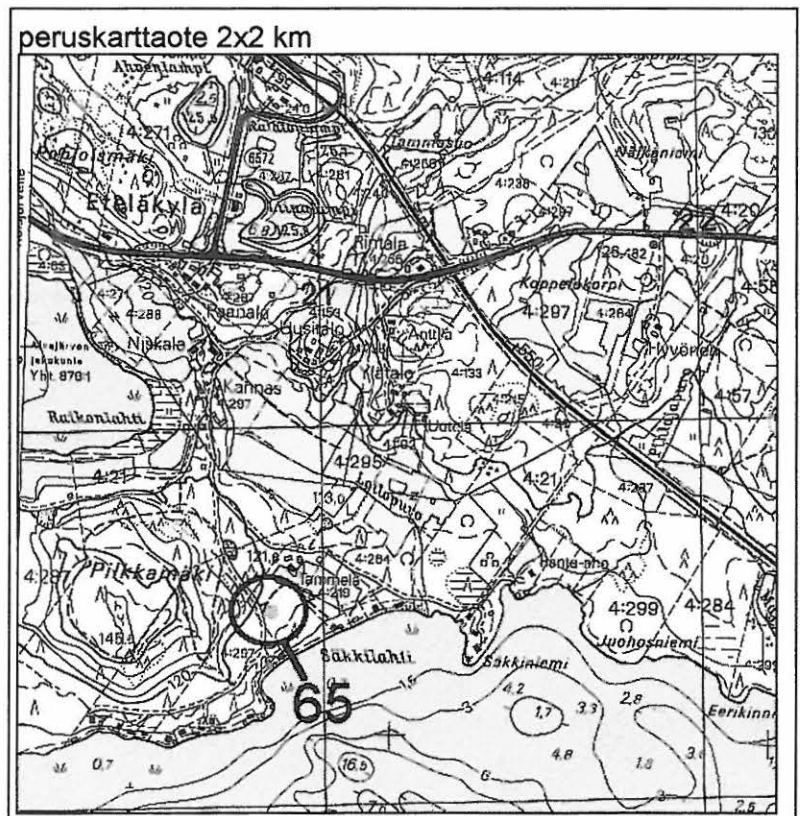
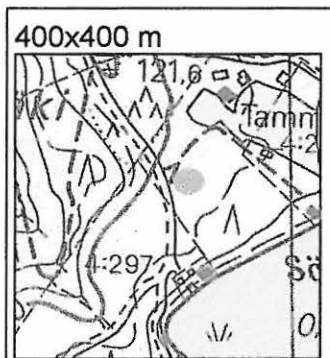
Tutk: Jussila T 1996: inventointi

Löydöt: Km 30178:1, 2 g 2 kpl kvartsi työstöjäte iskos (kvartsi-iskos). Jussila T 1996. Diar 02-04-1997.

Km 30178:2, 2 g 2 kpl luu aterijäte palanut (palanut luu). Jussila T 1996. Diar 02-04-1997.

Sijainti: Paikka sijaitsee Pihtiputaan kirkosta 9.8 km NW., Alvajärven N-rannalla, Säkkilahden rannasta 120 m NNW, Pilkkamäen SE-laidalla, mökkitien E-puolella, muinaisen matalan rantatörmän päällä.

Huomiot: Lähes täysin ehjä paikka. Mäntymetsää. Kvartsia, luuta koekuopista. Mahdollisesti asumuspainanne (tai kodanpohja). Hieno tasarakeinen hiekkamaa. Tutkin laajalti ympäristön (runsaasti koekuoppia), mutta ilman muuta tulosta.



**PIHTIPUDAS 66 / 0 PILKKAMÄKI 1**

Kylä: ALVAJÄRVI

Ajoitus: vanh kivikausi

Laji: asuminen

Kartta: 233409 ALVAJÄRVI

x: 703632 y: 256992 z: 121 ±1 m

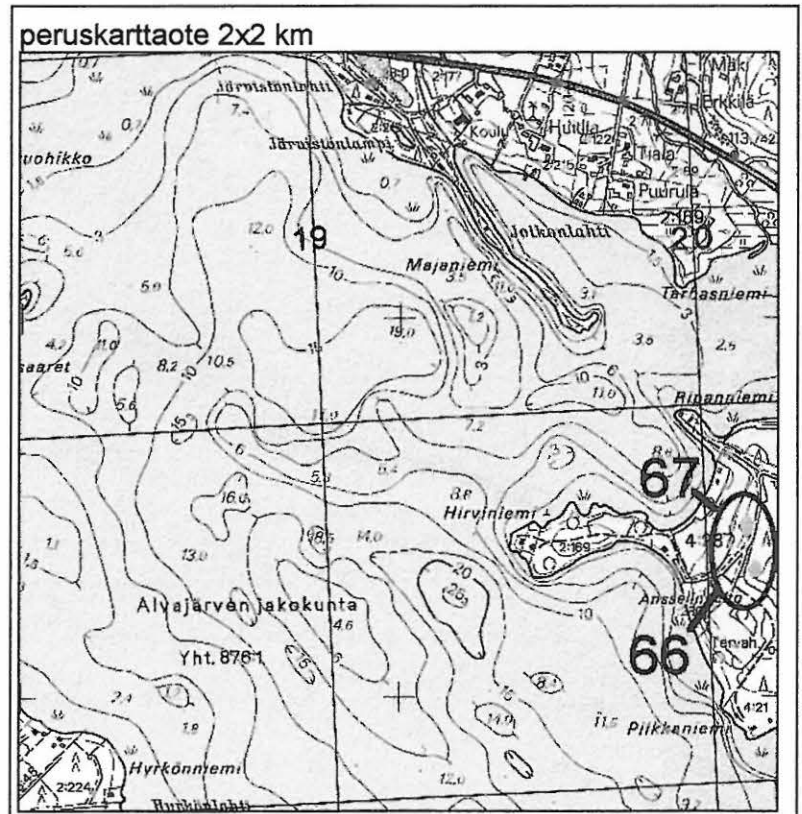
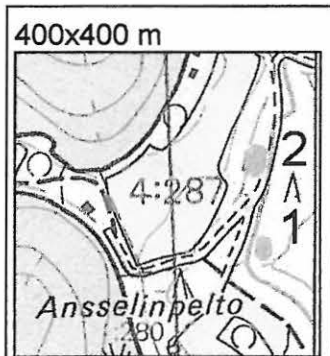
p: 703655 i: 342009

Tutk: Jussila T 1996: inventointi

Löydöt: Km 30179, 41 g 64 kpl luu aterijäte palanut (palanut luu). Jussila T 1996. Diar 02-04-1997.

Sijainti: Paikka sijaitsee Pihlputaan kirkosta 10.4 km NW, Alvajärven NE-osassa, Pilkkaniemen Pilkkamäen länsirinteen eteläosassa, Muinais-Päijänteen korkeimman törmän yläpuolisella tasanteella.

Huomiot: Täysin ehjä paikka. Korkean ja jyrkän törmän päällä. Tuulenskaadoissa runsaasti isoja palaneen luun murusia. Harvahko hoidettu mäntymetsä.



**PIHTIPUDAS 67 / 0 PILKKAMÄKI 2**

Kylä: ALVAJÄRVI

Ajoitus: **kivikausi**

Laji: **asuminen**

Kartta: 233409 ALVAJÄRVI

x: 703645      y: 256991      z: 118 ±1 m

p: 703668      i: 342009

Tutk: Jussila T 1996: inventointi

Löydöt: Km 30180:1, 2 g 2 kpl kvartsi työstöjäte iskos (kvartsi-iskos). Jussila T 1996. Diar 02-04-1997.

Km 30180:2, 1 g 9 kpl luu aterijäte palanut (palanut luu). Jussila T 1996. Diar 02-04-1997.

Sijainti: Paikka sijaitsee Pihtiputaan kirkosta 10.5 km NW, Alvajärven NE-osassa, Pilkkaniemen Pilkkämäen länsirinteellä, Ripaniemen ja Hirviniemen välissä olevan lahden rannasta, sen keskikohdalta 130 m E, metsätien länsipuolella, pellon yläpuolisella tasanteella.

Huomiot: Lähes täysin ehjä paikka. Koekuopista kvartsia ja luuta, sekä vahva luunmuruinen likamaa. Nuorta metsää, loivan törmän päällä.

Ks. peruskarttaote kohteessa 66.

**PIHTIPUDAS 68 / 0 RIIHIJOKI**

Kylä: ALVAJÄRVI

Ajoitus: **kivikausi**Laji: **asuminen**

Kartta: 233409 ALVAJÄRVI

x: 703793      y: 256957      z: 117 ±2 m  
p: 703818      i: 341982

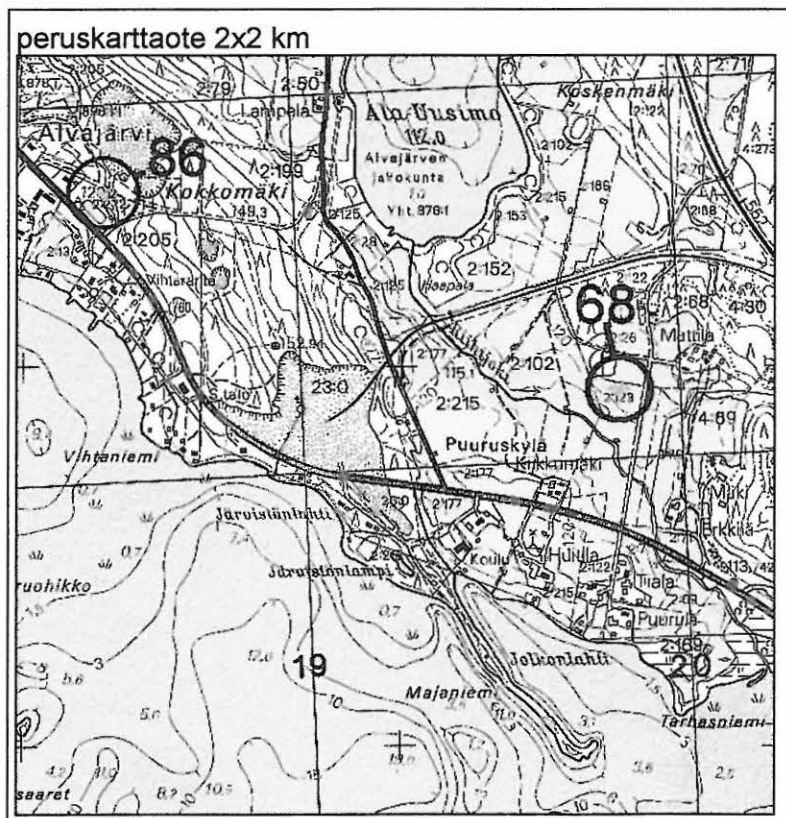
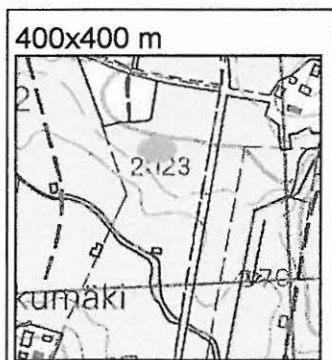
Tutk: Jussila T 1996: inventointi

Löydöt: Km 30181:1, 5 g 2 kpl kvartsi työstöjäte iskos (kvartsi-iskos). Jussila T 1996. Diar 02-04-1997.

Km 30181:2, 1 g 5 kpl luu aterijäte palanut (palanut luu). Jussila T 1996. Diar 02-04-1997.

Sijainti: Paikka sijaitsee Pihtiputaan kirkosta 11.6 km NW, Alvajärven taajaman itäosassa, Riihiojen N-puolisella pellolla, Mattilaan menevän tilustien länsipuolella n. 70 m, etelälounaaseen viettävällä peltorinreellä.

Huomiot: Luun ja kvartsin paloja. Pellon mylläämä paikka. Epämääräinen asuinpaikka. Hyvällä ja tyypillisellä paikalla! Pelto osin kyntämättä, joten havaintomahdollisuudet huonot. Alueen pellot olisi ylipäättään hyvä kävellä läpi, silloin kun ne ovat muokattuina. Löydetty luu on palanutta, mutta jotenkin epämääräisen tuntuista. Kvartseista toinen löytyi pellon alarinteestä n. 115 m korkeudelta ja toinen pari metriä ylempää lännestä.







**PIHTIPUDAS 70 / 0 KARANKAJOENSUU 2**

Kylä: ALVAJÄRVI

Ajoitus: **kivikausi**Laji: **asuminen**

#

asuminen : asuinpaikka

Kartta: 233409 ALVAJÄRVI

x: 703846      y: 256694

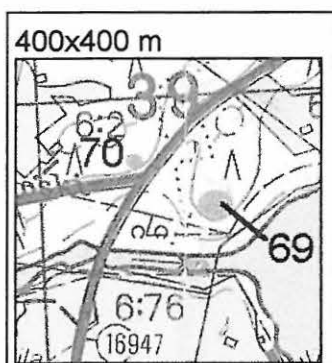
p: 703883      i: 341721

Tutk: Jussila T 1996: inventointi

Löydöt: Km 30183, 25 g 7 kpl kvartsi työstöjäte iskos (kvartsi-iskos). Jussila T 1996. Diar 02-04-1997.

Sijainti: Paikka sijaitsee Pihtiputaan kirkosta 14.1 km NW, Alvajärven N-pohjukassa Karankajoen suun NW-puolisella mäellä, tienristeyksen NW-puolella olevalla harjanteella aivan risteyksen kohdalla olevassa leikkauksessa.

Huomiot: Epämääräinen kohde. Mahdollisesti tuhoutunut asuinpaikka. Kvartseja tieleikkausrinteen sortumasta.



Ks. peruskarttaote kohteessa 69.

## PIHTIPUDAS 71 / 0 PEUKALOISENKANGAS 2

Kylä: ALVAJÄRVI

Ajoitus: vanh kivikausi

Laji: asuminen

Kartta: 233409 ALVAJÄRVI

x: 703986      y: 256768      z: 122 ±1 m

p: 704019      i: 341802

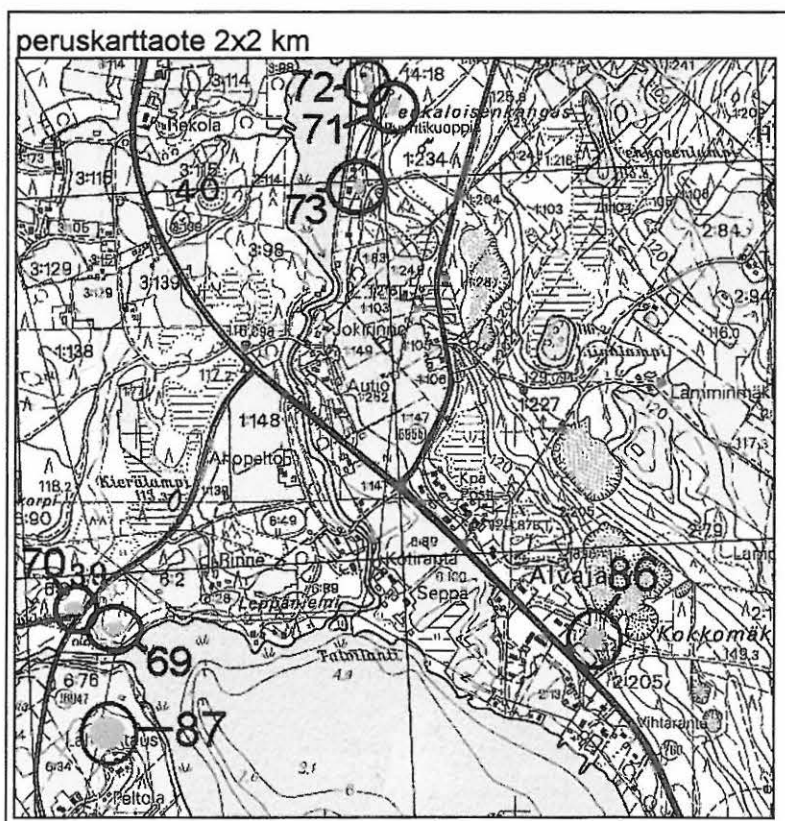
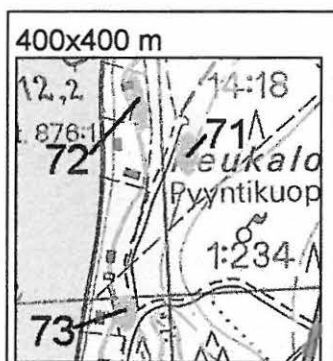
Tutk: Jussila T 1996: inventointi

Löydöt: Km 30184:1, 36 g 12 kpl kvartsi työstöjäte iskos (kvartsi-iskos). Jussila T 1996. Diar 02-04-1997.

Km 30184:2, 4 g 21 kpl luu aterijäte palanut (palanut luu). Jussila T 1996. Diar 02-04-1997.

Sijainti: Paikka sijaitsee Pihtiputaan kirkosta 14.3 km NW, Muurasjärven eteläpohjukan itärannalla, Peukaloisten kankaan länsireunalla, M-P rantatörmän päällä, mökkitien itäpuolella olevalla rintein loiventumalla, vanhan käänöpaikan SE-puolella.

Huomiot: Täysin ehjä paikka. Kvartsia, luuta koekuopista. M-P rantatörmä on tällä kohden loivempi kuin aivan vieressä. Kohdalla on pieni niemekkeen alku, tai asumisen tasoittama törmän osa. Löydöt n 10 m tiestä. Tien pinnassa ei tällä kohden ole mitään löytöjä. Samalla kohden on alempana toinen asuinpaikka.



**PIHTIPUDAS 72 / 0 PEUKALOISENKANGAS 3**

Kylä: ALVAJÄRVI

Ajoitus: **kivikausi**Laji: **asuminen**

Kartta: 233409 ALVAJÄRVI

x: 703990      y: 256762      z: 120 ±1 m

p: 704024      i: 341796

Tutk: Jussila T 1996: inventointi

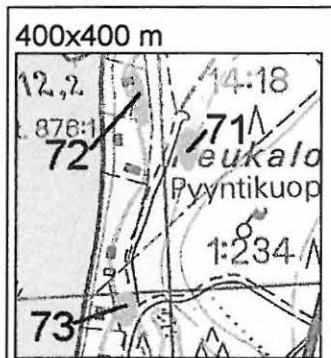
Löydöt: Km 30185:1, 1 g 1 kpl savi astia/säiliö saviastia (saviastian murunen). Jussila T 1996. Diar 02-04-1997.

Km 30185:2, 3 g 5 kpl kvartsi työstöjäte iskos (kvartsi-iskos). Jussila T 1996. Diar 02-04-1997.

Km 30185:3, 1 g 8 kpl luu aterijäte palanut (palanut luu). Jussila T 1996. Diar 02-04-1997.

Sijainti: Paikka sijaitsee Pihtiputaan kirkosta 14.4 km NW, Muurasjärven eteläpohjukan itärannalla, Peukaloisten kankaan länsireunalla, nykyisen korkean rantatörmän päällä, osin pohjoisimman mökin pihapiirissä.

Huomiot: Lähes täysin ehjä paikka. Asumuspainanteita mökin eteläpuolella johon tehdystä koekuopasta tuli kvartsia, luuta ja saviastian murunen. Löytöjä pinnasta mökin kohdalta ja sen eteläpuolelta.



**PIHTIPUDAS 73 / 0 PEUKALOISENKANGAS 4**

Kylä: ALVAJÄRVI

Ajoitus: **kivikausi**Laji: **asuminen**

Kartta: 233409 ALVAJÄRVI

x: 703964      y: 256769      z: 120

p: 703997      i: 341802

7039721

3417950

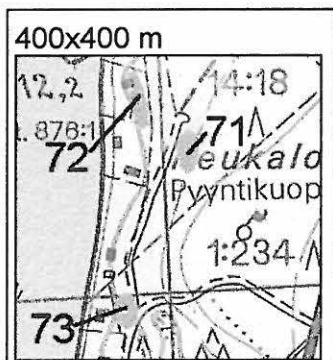
Tutk: Jussila T 1996: inventointi

Löydöt: Km 30186:1, 15 g 2 kpl savi astia/säiliö saviastia ka 2 (saviastian reunapala). Jussila T 1996. Diar 02-04-1997. Lähes sekoitteeton savimassa, koristeena reunan päällä kampaleimarivi, reunan alla kampaleima- ja kuopparivi. Sisäpinta rapautunut pois.

Km 30186:2, 70 g 26 kpl savi astia/säiliö saviastia (saviastian pala). Jussila T 1996. Diar 02-04-1997. Lähes sekoitetton savimassa. Koristeena kampaleimoja ja kuoppia, heikosti naarmupintainen.

Sijainti: Paikka sijaitsee Pihitputaan kirkosta 14.2 km NW Muurasjärven eteläpohjukan itärannalla, Peukaloisten kankaan länsireunalla, mökkiteiden risteyksessä.

Huomiot: Asumuspainanne, osin mökkitien runtelema. Keramiikkaa, kvarstia, luuta koekuopasta. painanne on aivan mökkiteiden T-risteyksessä ja painanne on itälaidaltaan jäänyt mökkitien alle. Painanne on varsin matala ja heikosti erottuva.



## PIHTIPUDAS 74 / 0 PEUKALOISENKANGAS 5

Kylä: ALVAJÄRVI

Ajoitus: **kivikausi**

Laji: **asuminen**

Kartta: 234307 MUURASJÄRVI

x: 704004      y: 256762      z: 120 ±1 m  
p: 704038      i: 341797

Tutk: Jussila T 1996: inventointi

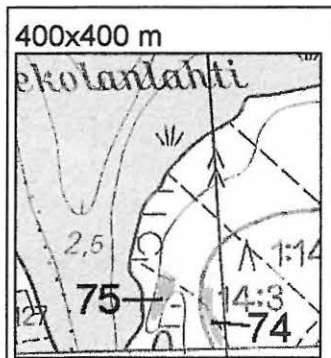
Löydöt: <sup>30187</sup> Km 30186:1, 1 g 1 kpl pii työstöjäte iskos (pii-iskos). Jussila T 1996. Diar 02-04-1997.

Harmaata piitä.

<sup>30188</sup> Km 30186:2, 60 g 7 kpl kvartsi työstöjäte iskos (kvartsi-iskos). Jussila T 1996. Diar 02-04-1997.

Sijainti: Paikka sijaitsee Pihlputaan kirkosta 14.4 km NW, Muurasjärven eteläpohjukan itärannalla, Peukaloisten kankaan länsireunalla, uuden mökkitien alla ja molemmin puolin, korkean muinaisen rantatörmän päällä, kohdalla missä tie laskee alas rantaan.

Huomiot: Osin mökkitien runtelema, tien pinnassa runsasti kvartsia ja luuta.





**PIHTIPUDAS 75 / 0 PEUKALOISENKANGAS 6**

Kylä: ALVAJÄRVI

Ajoitus: vanh metalli - rautakausi

Laji: asuminen

Kartta: 234307 MUURASJÄRVI

x: 704004      y: 256762      z: 115

p: 704038      i: 341797

Tutk: Jussila T 1996: inventointi

Sepänmaa T 1996: ,

Löydöt: Km 30188:1, 8 g 1 kpl savi astia/säiliö saviastia ka 3 (saviastian pala). Sepänmaa T 1996. Diar 02-04-1997. Sekoitteeton huokoinen pala, seinän paksuus 12 mm. Koristeeton. Löytynyt alas laskevalta tieltä rinteeseen alaosasta ennen tasannetta. Pala saattaa kuulua ylempänä 120 m tasolla olevaan asuinpaikkaan.

Km 30188:2, 1 g 1 kpl savi astia/säiliö saviastia (saviastian pala). Sepänmaa T 1996. Diar 02-04-1997. Asbestisekotteisen saviastian muru, parin metrin päästä mahdollisesta rautakärjestä (alanro 4).

Km 30188:3, 2 g 1 kpl kvartsi työstöjäte iskos (kvartsi-iskos). Sepänmaa T 1996. Diar 02-04-1997.

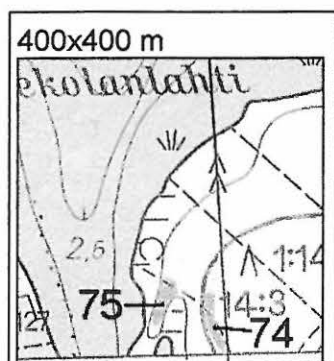
Km 30188:4, 2 g 1 kpl rauta ase/työkalu nuoli (nuolenkärki). Jussila T 1996. Diar 02-04-1997. Ruoto n. 3 cm, terä kärjestä katkennut, terän pituus n.4 cm, terän toinen lape ehkä katkennut, leveimmillään nyt 2 cm. Kärki on taipunut ruodon ja lehden yhtymäkohdasta.

Km 30188, 2 g 1 kpl rauta tunnistamaton (pellinpaloja ja piikki). Jussila T 1996. Diar 02-04-1997. Alueen pohjoisosasta metallinpaljastimella, epämääräisiä pellin hiluja, sekä tunnistamaton raudanpätke, jossa pitkittäisuurteinen pinta.

Km 30188:6, 3 g 2 kpl savi astia/säiliö saviastia (saviastian pala). Jussila T 1996. Diar 02-04-1997. Muruja, jossa sekoitteeton tumma savimassa, seinän paksuus 6.5 mm.

Km 30188:7, 15 g 13 kpl luu aterijäte palanut (palanut luu). Jussila T 1996. Diar 02-04-1997.

Sijainti: Paikka sijaitsee Pihtiputaan kirkosta 14.5 km NW, Muurasjärven eteläpohjukan itärannalla, Peukaloisten kankaan länsireunalla, pienen ja kapeahkon etelään kurottuvan niemen tasaisella tyvilalla.



Osin jonkin työmaan runtelema. Alava korkeustaso. Hyvin mielenkiintoinen kompakti kohde! Pintamaa raivattu esille, siinä runsaasti kvartseja ja luuta, sekä jokunen keramiikan muru. Metallinilmmaisimella löytyi mahdollinen rautainen nuolenkärki, sekä joitain epämääräisiä pellinpalasia ym. tasanteen pohjoispäästä. Paikalta löytyi myös runsaasti pienoiskiväärin hylsyjä, sekä joitain teräslangan pätkiä. Osa pintamaasta on työnnetty laituripenkereeksi järveen. Myös siitä löytyi runsaasti luuta. Raivatun alan eteläosaan on levitetty muualta tuotua seulottua hiekkaa n. 5-20 cm kerrokseksi.

## PIHTIPUDAS 76 / 0 MARJONIEMI

Kylä: MUURASJÄRVI

Ajoitus: vanh kivikausi

Laji: asuminen

Kartta: 234307 MUURASJÄRVI

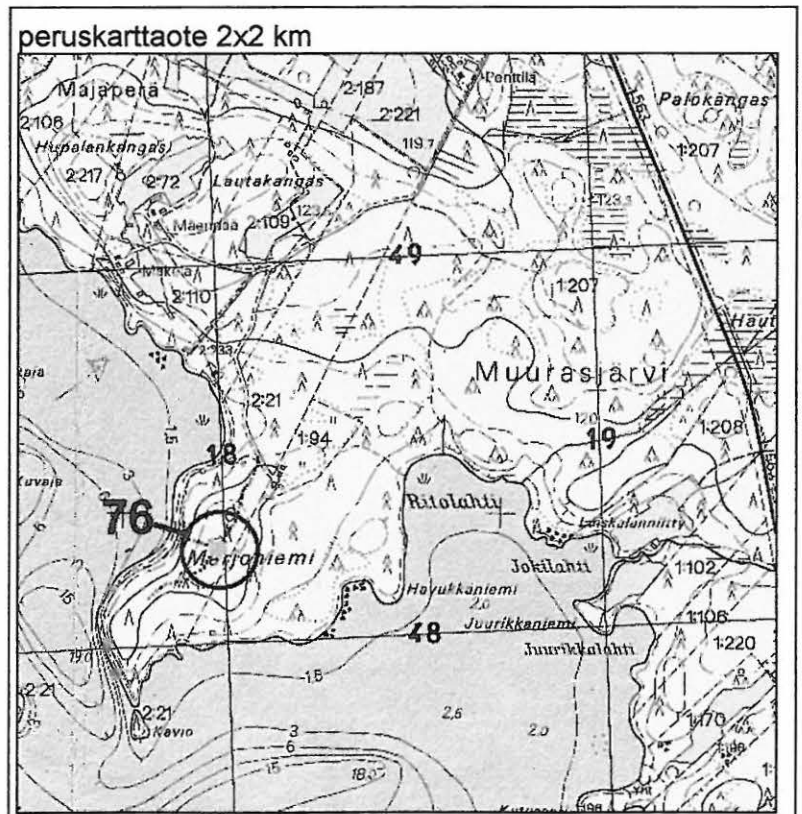
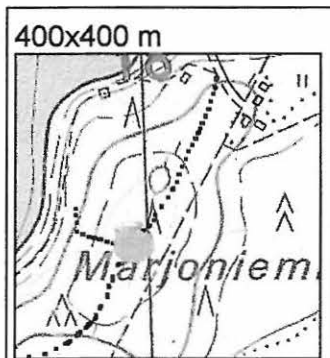
x: 704791      y: 256724      z: 123 ±1 m  
p: 704826      i: 341796

Tutk: Jussila T 1996: inventointi

Löydöt: Km 30189:1, 21 g 17 kpl kvartsi työstöjäte iskos (kvartsi-iskos). Jussila T 1996. Diar 02-04-1997.  
Km 30189:2, 2 g 1 kpl kvartsi ase/työkalu kaavin (kvartsikaavin). Jussila T 1996. Diar 02-04-1996. Mitat: 18x13x6 mm.  
Km 30189:3, 1 kpl luu aterijäte palanut (palanut luu). Jussila T 1996. Diar 02-04-1996.

Sijainti: Paikka sijaitsee Pihtiputaan kirkosta 20.7 km NW, Muurasjärven NE-rannalla olevan ison Marjoniemen keskeltä ja sen korkeimman laen eteläreunalla, osin mökkien alla, pohjoiseen ja länteen haarautuvien teiden risteyksessä komean M-P rantapalteen takana.

Huomiot: Marjoniemen keskellä, korkeimman kohdan etelälaidalla. Komea ja havinnollinen rantatörmä ja kivipalle kiertää niemen lakea kuin linnan muuri. Löydöt niemen kärkeen menevän tien molemmin puolin törmän takaa. Osin metsän äestyksen runtelema. Kvartsia ja luuta. Muinainen saari.



## PIHTIPUDAS 77/0 KOIVUJOENHARJU

Kylä: MUURASJÄRVI

Ajoitus: **kivikausi**

Laji: **asuminen**

Kartta: 234308 MUURAS

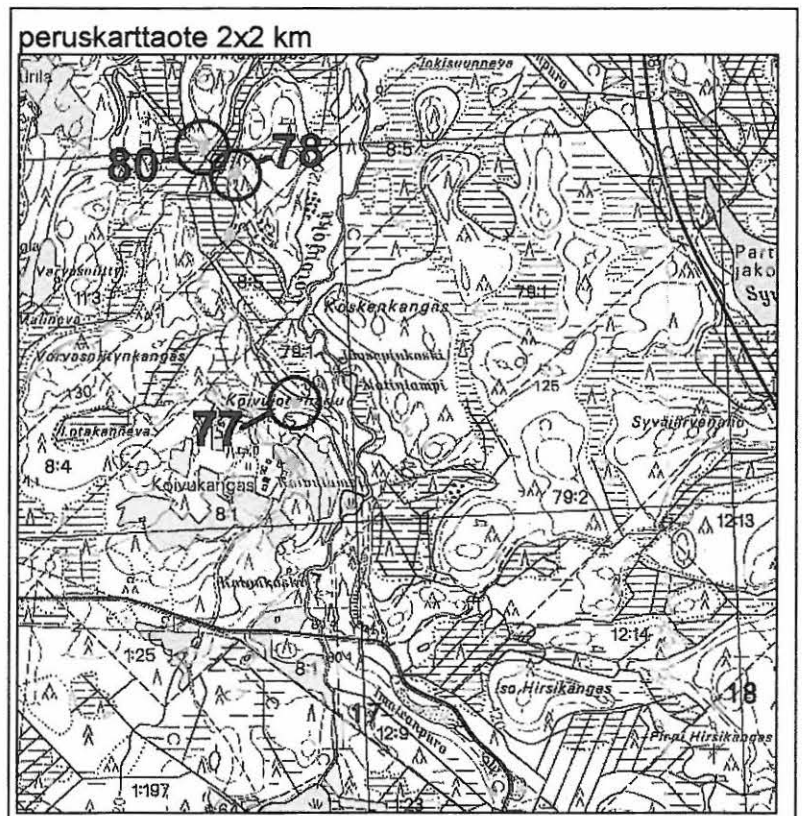
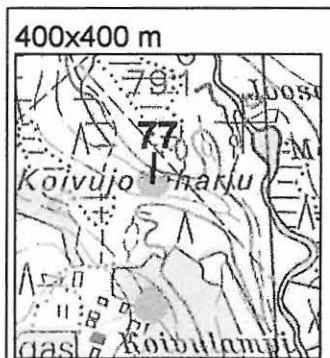
x: 705291      y: 256588      z: 123 ±1 m  
p: 705331      i: 341683

Tutk: Jussila T 1996: inventointi

Löydöt: Km 30190, 9 g 5 kpl kvartsi työstöjäte iskos (kvartsi-iskos). Jussila T 1996. Diar 02-04-1997.

Sijainti: Paikka sijaitsee Pihtiputaan kirkosta 25.6 km NW, Muinais-Päijänteen lasku-uoman alueella, Koivujoen W-puolella, Matinlammesta 150 m W, Koivukankaan talosta 200 m N, kapeahkon soarharjun laella.

Huomiot: Muinaisen Päijänteen laskuoman alue. Mauri Perälän löytö. Kvartsia. Osin äestyksen runtelema. Kapea jyrkkärinteinen soarharju.



## PIHTIPUDAS 78 / 0 KOIVUJOENHAARA

Kylä: MUURASJÄRVI

Ajoitus: **kivikausi**

Laji: **asuminen**

Kartta: 234308 MUURAS

x: 705353      y: 256571      z: 122 ±1 m

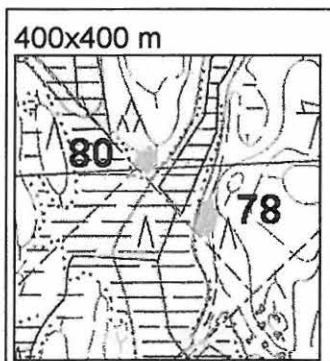
p: 705394      i: 341669

Tutk: Jussila T 1996: inventointi

Löydöt: Km 30191, 4 kpl luu aterijäte palanut (palanut luu). Jussila T 1996. Diar 02-04-1997.

Sijainti: Paikka sijaitsee Pihtiputaan kirkosta 26.3 km NW, Muinais-Päijänteen lasku-uoman alueella, Koivujoen W-puolella olevan muinaisuoman itärannalla, mäen länsireunalla, korkean törmän päällä hiekkamaassa, Koivukankaan talosta 800 m N, Karhunpiiloon vievän polun varrella.

Huomiot: Muinaislaskuoman alue. Luuta runsaasti pieninä murusina, sekä vahvaa likamaata koekuopassa. Täysin ehjä paikka jyrkän törmän päällä.







## PIHTIPUDAS 80 / 0 KORKIAKANGAS

Kylä: MUURASJÄRVI

Ajoitus: **kivikausi**

Laji: **asuminen**

Kartta: 234308 MUURAS

x: 705359      y: 256564      z: 121 ±1 m

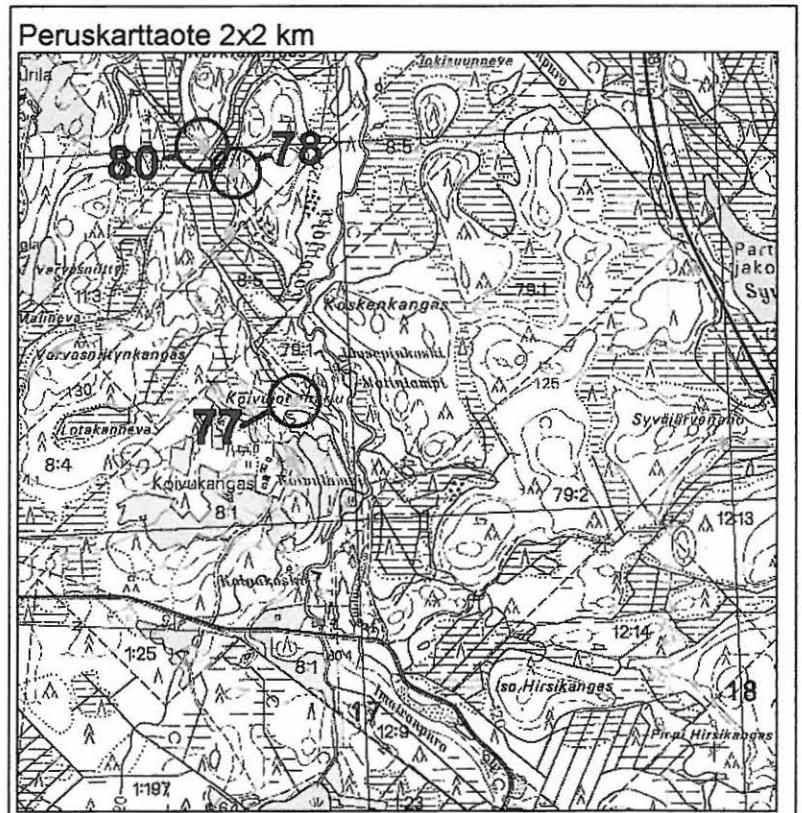
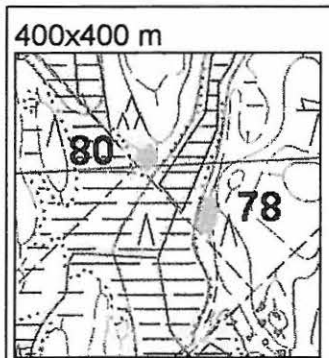
p: 705401      i: 341662

Tutk: Jussila T 1996: inventointi

Löydöt: Km 30193, 1 g 3 kpl luu aterijäte palanut (palanut luu). Jussila T 1996. Diar 02-04-1997.

Sijainti: Paikka sijaitsee Pihtiputaan kirkosta 26.3 km NW, Muinais-Päijänteen lasku-uoman alueella, Koivujoen W-puolella, Korkiakankaan eteläisimmässä kärkinipukassa, harjanteen juurella, aivan nykyisen suon tasassa, Koivukankaan talosta 900 m N.

Huomiot: Muinaislaskuoman alue. Luuta, likamaata. Täysin ehjä paikka. mahdollinen asumuspainanne. Muinaisen niemen eteläkärki saarella. Vieressä on suon reunassa rajapyykki. Nuorta mäntymetsää, kivikkoisen hiekkamaa.



## PIHTIPUDAS 81 / 0 KARHUNPIILOKANGAS

Kylä: MUURASJÄRVI

Ajoitus: **kivikausi**

Laji: **asuminen**

Kartta: 234308

x: 705437      y: 256580      z: 1 paikannus ±125 m

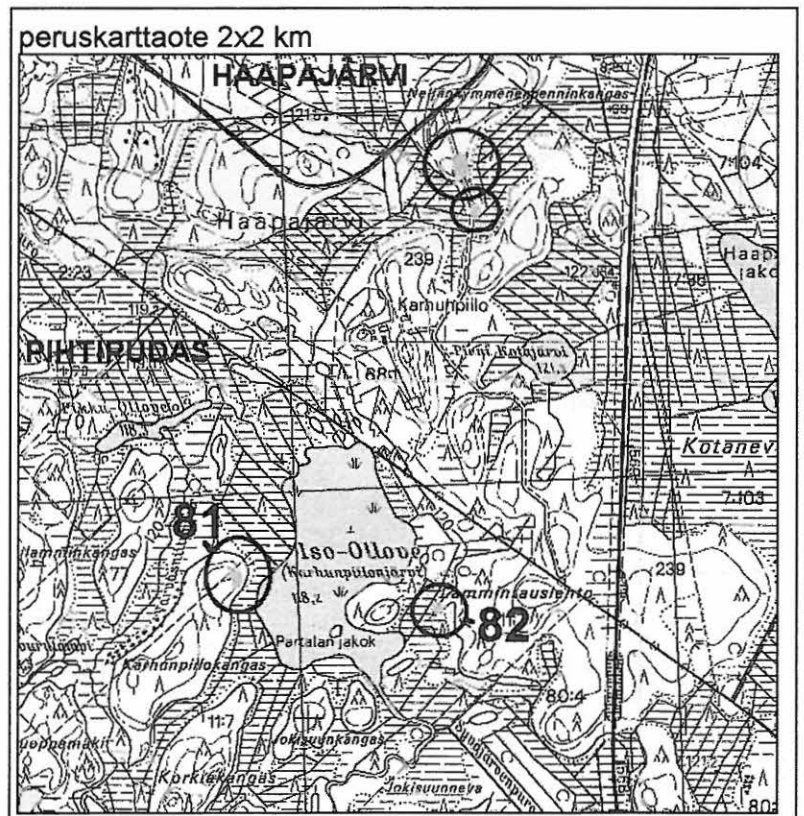
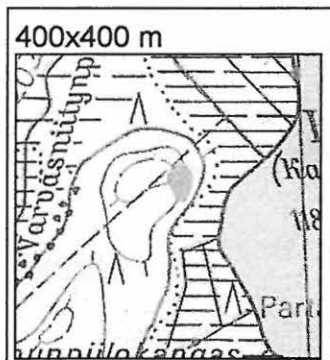
p: 705478      i: 341682

Tutk: Jussila T 1996: inventointi

Löydöt: Km 30194, 84 g 10 kpl kvartsi työstöjäte iskos (kvartsi-iskos). Jussila T 1996. Diar 02-04-1997.

Sijainti: Paikka sijaitsee Pihtiputaan kirkosta 26.9 km N, Muinais-Päijänteen lasku-uoman alueella, Iso-Olloven W-rannalla, Karhunpiilokankaan pohjoiskärjessä, sen itäreunalla, törmän päällä.

Huomiot: Muinaislaskuoman alue. Kvartsia tuulenkaadoista. Täysin ehjä paikka. Mauri Perälän löytö.



## PIHTIPUDAS 82 / 0 LAMMINTAUSLEHTO

Kylä: MUURASJÄRVI

Ajoitus: **kivikausi**

Laji: **asuminen**

Kartta: 234308

x: 705429      y: 256634      z: 120

p: 705467      i: 341736

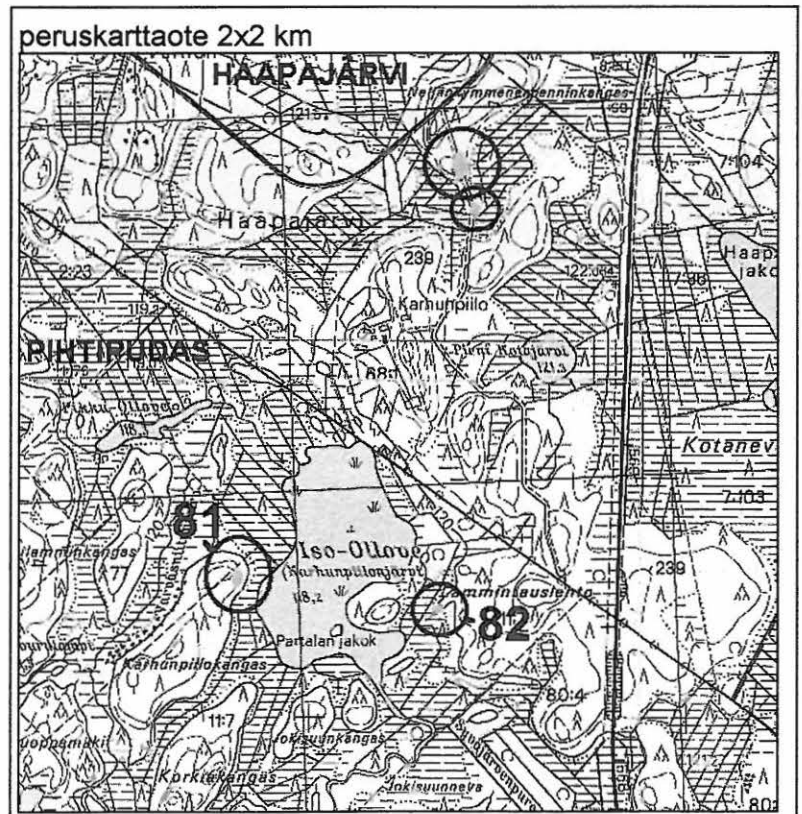
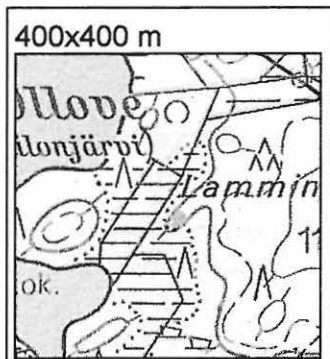
Tutk: Jussila T 1996: inventointi

Löydöt: Km 30195, 1 kpl kvartsi työstöjäte iskos (kvartsi-iskos). Jussila T 1996. Diar 02-04-1997.

Km 30195, 2 kpl luu aterijäte palanut (palanut luu). Jussila T 1996. Diar 02-04-1997.

Sijainti: Paikka sijaitsee Pihtiputaan kirkosta 26.6 km N, Muinais-Päijänteän lasku-uoman alueella, Iso-Olloven E-puolella olevan Lamminauslehdon kankaalla, pienessä muinaisessa lounaaseen pistävässä niemessä.

Huomiot: Muinaislaskuoman alue. Kvartsia. Täysin ehjä paikka. Painanne, josta löydöt. Mauri Perälän vihjeen perusteella. Painanne on dokumentoitu pyyntikuoppana, mutta se lienee kodanpohja tai asumuspainanne.



**PIHTIPUDAS 83 / 0 HUMALANIEMI**

Kylä: MUURASJÄRVI

Ajoitus: kivikausi

Laji: asuminen

Kartta: 234307

x: 704977      y: 256493      z: 122 ±1 m

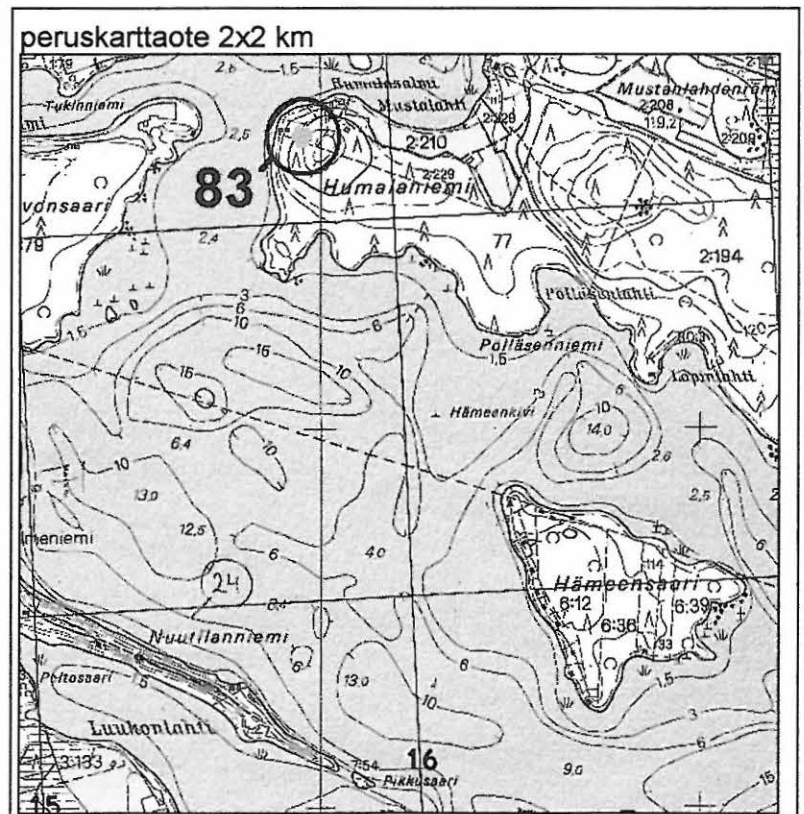
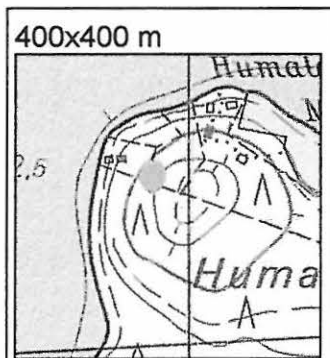
p: 705022      i: 341574

Tutk: Jussila T 1996: inventointi

Löydöt: Km 30196, kivi ase/työkalu kourutalalta (katkelma). Jussila T 1996. Diar 02-04-1997. Pienen kourutalteen katkelma. Sivut fasetoitu ja hiottu.

Sijainti: Paikka sijaitsee Pihtiputaan kirkosta 23.5 km NW, Muurasjärven NE-rannalla, Humalaniemen länsirannalla, korkean törmän päällä, mökkitien itäpuolella tien päässä, mistä se jatkuu polku-urana alas rantaan.

Huomiot: Muurasjärven N-ranta, niemen kärki. Ilmeisesti lähes täysin tuhoutunut kohde. Kiviesineen katkelma ja palaneita kiviä pienessä hiekkakuopassa. Hiekanottoa paikka ja tieleikkaus. Hiekkamaa.



**PIHTIPUDAS 84 / 0 ILOSHARJU-MUUTTOLA**

Kylä: PIHTIPUDAS

Ajoitus: **kivikausi**Laji: **aineksenotto**

#

louhos : kvartsilouhos

Kartta: 331205 ILOSJOKI

x: 702226      y: 343258      z: 137 ±2 m  
 p: 702226      i: 343258

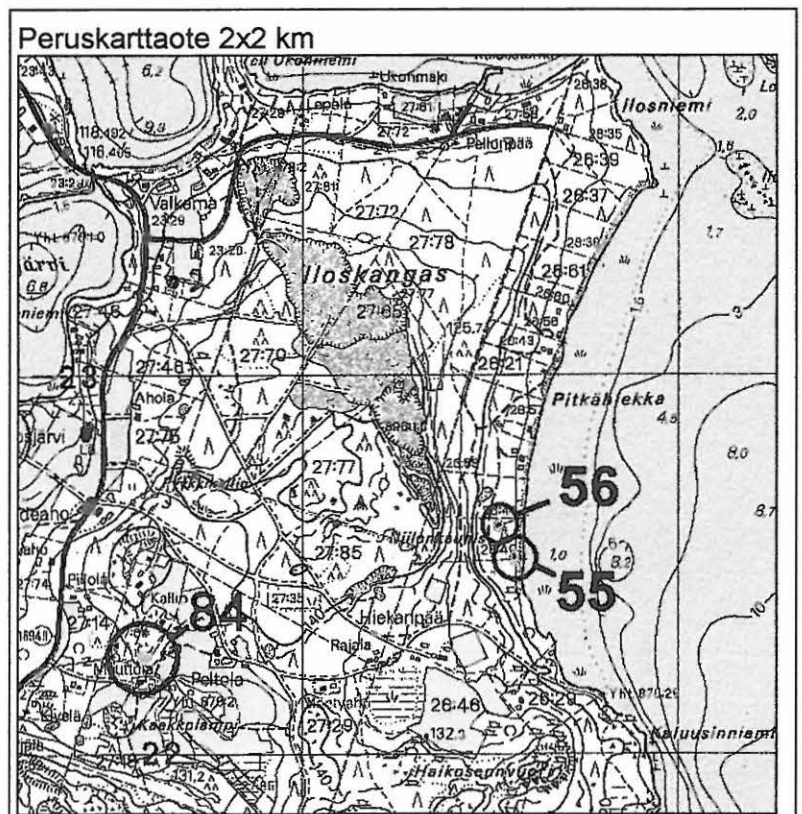
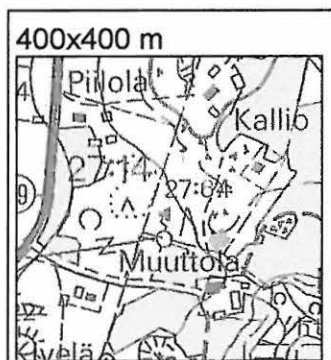
Tutk: Jussila T 1996: inventointi

Löydöt: Km 30194:1, 85 g 17 kpl kvartsi työstöjäte iskos (kvartsi-iskos). Jussila T & Perälä M 1996.  
 Diar 02-04-1997.

Km 30194:2, 11 g 1 kpl kvartsi ase/työkalu kaavin (kvartsikaavin). Perälä M 1996. Diar 02-04-1997. Mitat 27x23x15 mm.

Sijainti: Paikka sijaitsee Pihtiputaan kirkosta 9.2 km S, Iloskankaan eteläpuolella, Muuttolan talon pohjoispuolella 70 m, muuntajasta 70 m itään, kalliopaljastuman eteläreunalla.

Huomiot: Hieno selvä louhintapaikka. Laajalti iskoksia ym. Ehjä paikka. Tasainen kallion lakialue, jonka eteläreunassa, ennen peltoa on kallion matalasta reunasta, kvartsisuonesta lohkottu kvartsia. Kallio on kymmenen metrin säteellä suonesta kvartsisilpun peitossa. Otin kourallisen kvartseja talteen. Aiemmin Perälän poimimien kvartsien joukossa oli kaavin. Paikka on Ilosjoen isännän Olavi Laitisen ja Mauri Perälän löytö.









**PIHTIPUDAS 87 / 0 LAHDENTAUS**

Kylä: ALVAJÄRVI

Ajoitus: **kivikausi**

Laji: **asuminen**

Kartta: 233409 ALVAJÄRVI

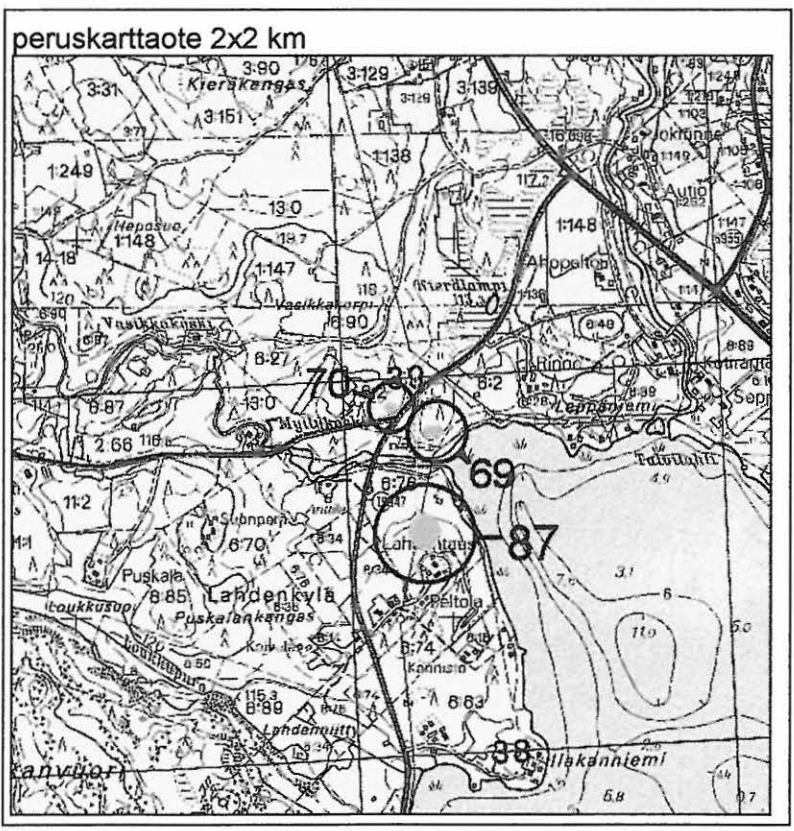
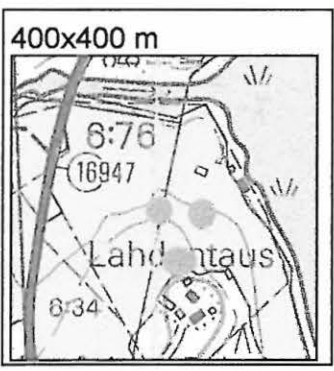
x: 703824      y: 256692      z: 117  
p: 703861      i: 341718

Löydöt: Km 30200:1, 105 g 6 kpl kvartsi työstöjäte iskos (kvartsi-iskos). Perälä Mauri 1996. Diar 02-04-1997.  
Km 30200:2, 10 g 1 kpl kivi työstöjäte iskos (sädekiviliuske). Perälä Mauri 1996.

Sijainti: Paikka sijaitsee Pihtiputaan kirkosta 14.0 km NW, Alvajärven N-pohjukan länsirannalla, Karankajoen suun etelärannalla, sähkölinjan alla ja sen itäpuoleisessa rinteessä.

Huomiot: Mauri Perälän löytö. Ks. piirroksset. Tarkastamatta. Kvartsi-iskoksia ja liesiä. Kuvakivi. Pakettipelto. Löydöt ja Perälän dokumentit osoittavat paikan selvästi esihistorialliseksi asuinpaikaksi. Vanha pelto, nyt osin metsitetty.

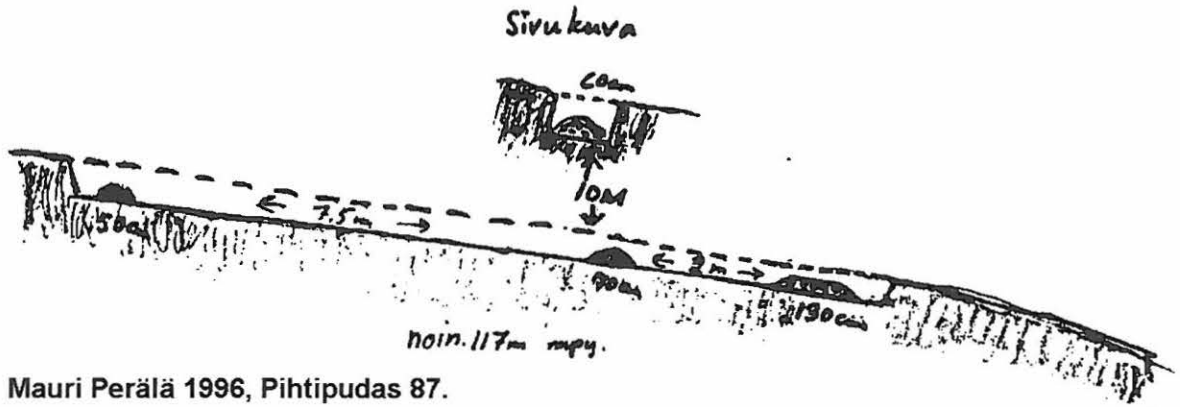
*Koel. 1997 M. Pliattinen*



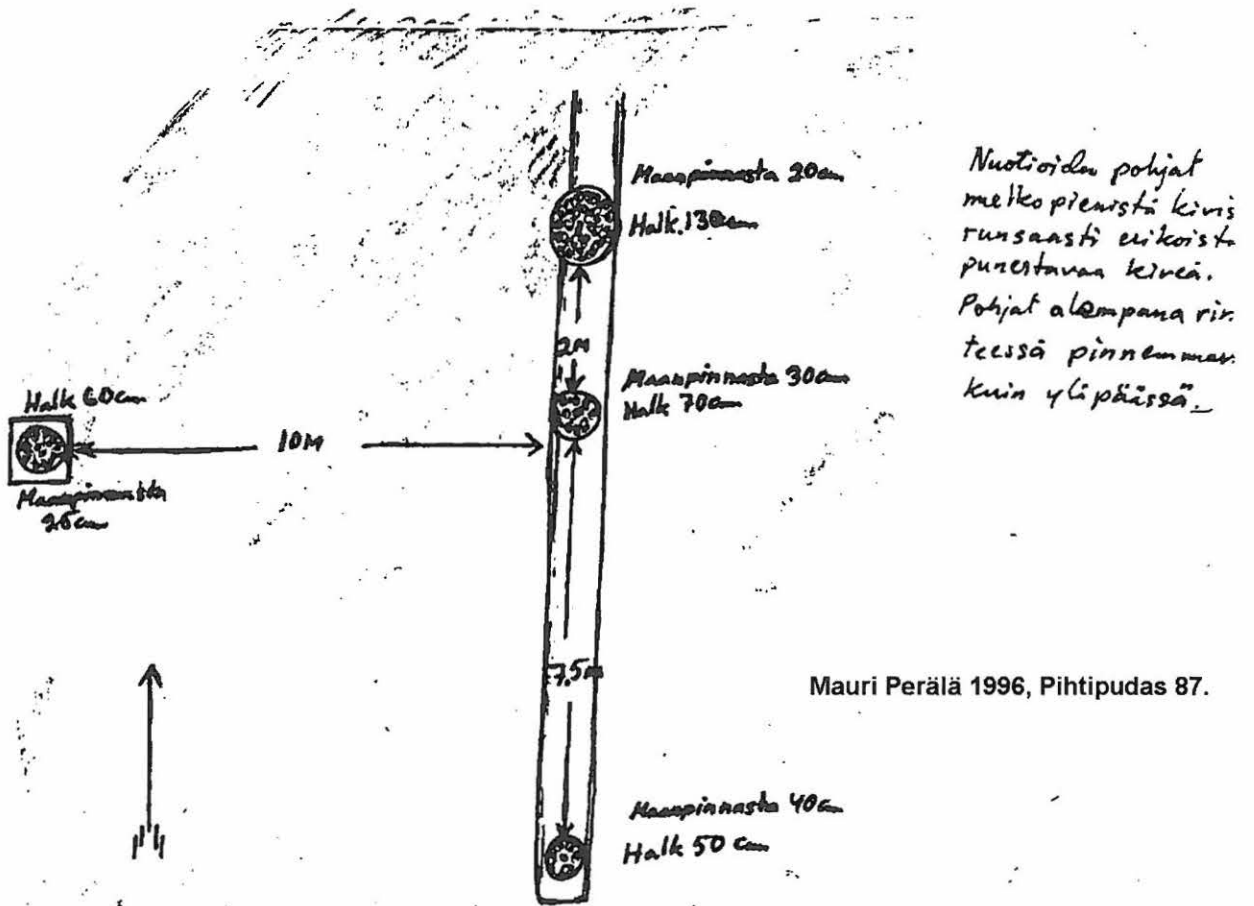
Perälän karttapiirros 1 D:\SOARWIN\Rapkuvat\PI87\_03.BMP  
Perälän karttapiirros 2 D:\SOARWIN\Rapkuvat\PI87\_04.BMP  
Perälän karttapiirros 3 D:\SOARWIN\Rapkuvat\PI87\_05.BMP

b

Alustava kanta tulisijoista kaolinjalalla.



Mauri Perälä 1996, Pihtipudas 87.




Mauri Perälä 1996, Pihtipudas 87.



Suunnilleen piirros "ukon haudasta"


Kunta: Pihtipudas  
Kylä: Alvajärvi



Päällä maata noin 40-50cm, tehty  
päänkokoisista kivistä, hiiltä ja  
nokea kivillä ja ympärillä olevassa  
maassa.

Mauri Perälä 1996, Pihtipudas 87.

Mauri Perälän piirros Lahdentauksen (87) "kuvakivistä"



## PIHTIPUDAS 88 / 0 LEPPÄKANGAS

Kylä: ELÄMÄJÄRVI

Ajoitus: ajoittamaton///

Laji: pyynti

Kartta: 332107

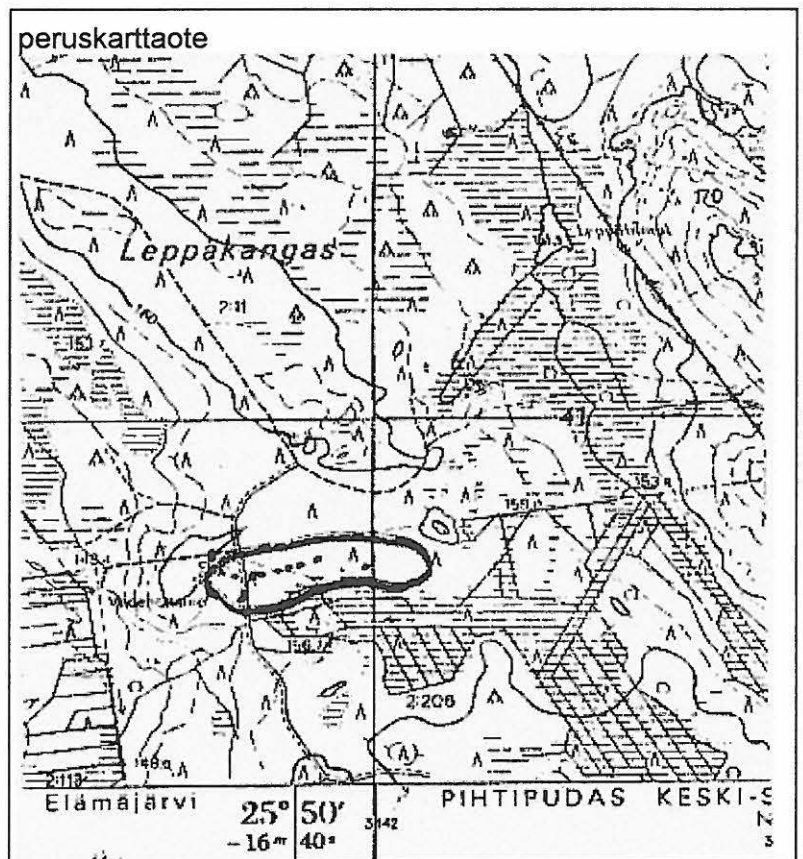
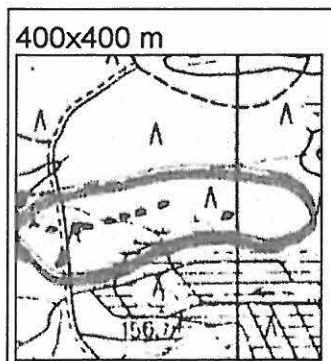
x: 704042      y: 344185      z: 157 ±5 m

p: 704042      i: 344185

Tutk: tarkastamatta

Sijainti: Paikka sijaitsee Pihtiputaan kirkosta 16.5 km NE, Leppäkankaan eteläreunalla.

Huomiot: Mauri Perälän ilmoitus. Kohteen kuvaus on luotettava.



# PIHTIPUDAS 89 / 0 KUKKASPURO

Kylä: SÄKKÄRÄMÄKI

Ajoitus: ajoittamaton

Laji: hauta

#

röykkiö : röykkiö(hauta)

Kartta: 331211 KINTURI

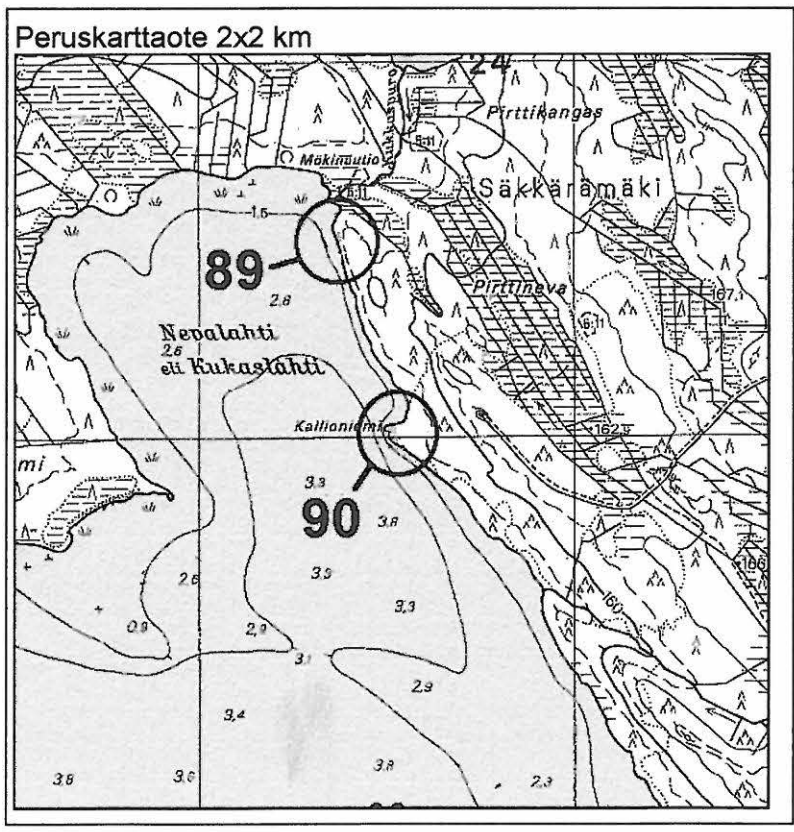
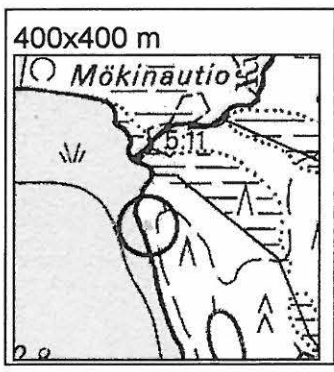
x: 702354      y: 345237      z: 156 ±1 m

p: 702354      i: 345237

Tutk: Jussila T 1996: inventointi

Sijainti: Paikka sijaitsee Pihtiputaan kirkosta 24.8 km E, Kolku-järven NE rannalla, Kukkaslahden E-rannalla, järven lasku-uoman, Kukkaspuuron suusta n. 100 m etelään, pienen kallionemekkeen eteläkainalossa, rantatörmän päällä.

Huomiot: Kalliopohjalla rannan äärellä on epäluontainen kivikasa, joka mielestäni täyttää "lapinraunio" tunnusmerkit. Raunio on rauennut ja sen keskelle on kasattu pieni "kivitorni", ilmeisesti hiljattain. On syytä pitää rauniota muinaisjäännöksenä kunnes se tutkimuksin toiseksi todetaan. Lähistöllä on joskus ollut talo. Liittyneekö raunio siihen?



**PIHTIPUDAS 90 / 0 KOLKKU-KALLIONIEMI**

Kylä: SÄKKÄRÄMÄKI

Ajoitus: **kivikausi**Laji: **asuminen**

Kartta: 331211 KINTURI

x: 702302      y: 345252      z: 156 ±1 m  
 p: 702302      i: 345252

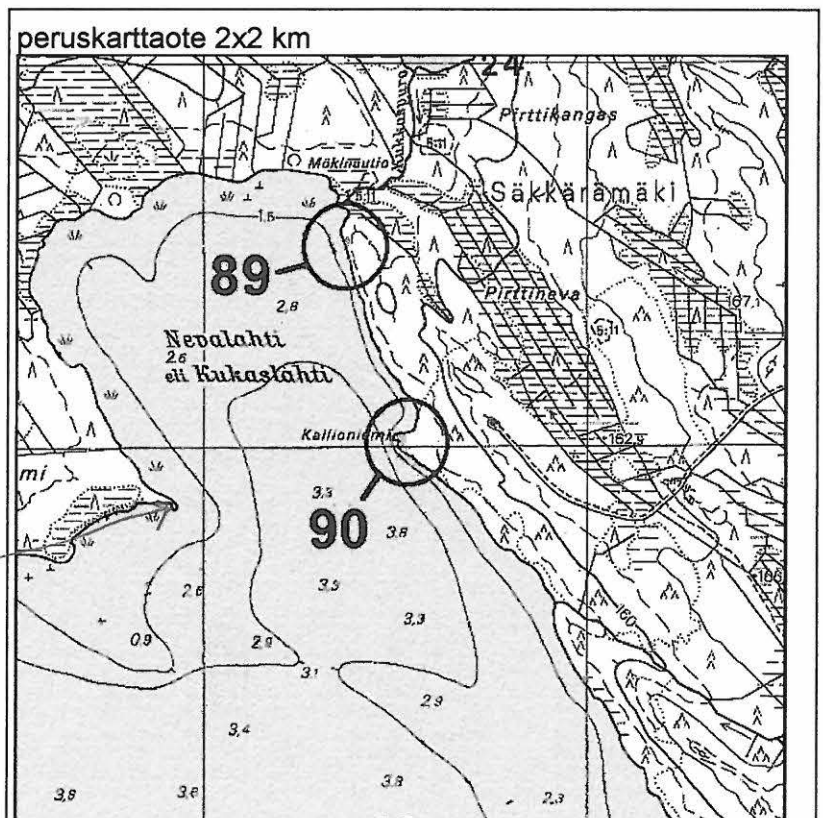
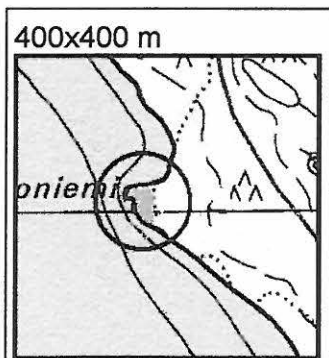
Tutk: Jussila T 1996: inventointi

Löydöt: Km 30168, kvartsi työstöjäte iskos (kvartsi-iskos). Jussila T 1996. Diar 02-04-1997.

Km 30168:2, 13 g 45 kpl luu ateriajäte palanut (palanut luu). Jussila T 1996. Diar 02-04-1997.

Sijainti: Paikka sijaitsee Pihtiputaan kirkosta 25.1 km E, Kolkku-järven NE rannalla, Kukkaslahden E-rannalla, järven lasku-uoman, Kukkaspuuron suusta n. 600 m etelään, Kallioniemen kärjen alueella olevalla tasanteella, aivan rannan äärellä.

Huomiot: Matala laakea niemi, jota mantereen puolella ympäröi suo. Pohjoisosassa on kalliopaljastuma, muutoin niemi on vähäkivinen ja hiekkapohjainen. Koekuopassa havaittiin vahvan ja paksuhkon likamaan 20 cm:n syvyydessä, jossa kvartseja ja palanutta luuta. Likamaan päällä on puhdas maakerros ja maannos. Tämä viittaa tulvaan asutuksen jälkeen. Täysin ehjä ja kajoamaton paikka!



h

PIHTIPUDAS 71

Kuvattu pohjoiseen. Asuinpaikka nuolen kohdalla. Komea M-P maksimi rantatörmä



PIHTIPUDAS 72

Kuvattu etelään, selän takana mökki ja asuinpaikkaa. Edessä painanne josta löytöjä.





PIHTIPUDAS 73

Kuvattu läntee, Liinalahden tien risteys. Tolpan kohdalla painanne, sen takaa koekuopasta keramiikkaa.



---

PIHTIPUDAS 74

Kuvattu kohteesta 75 kaakkoon. Asuinpaikka mäen harjalla.



d

Pihtipudas 73



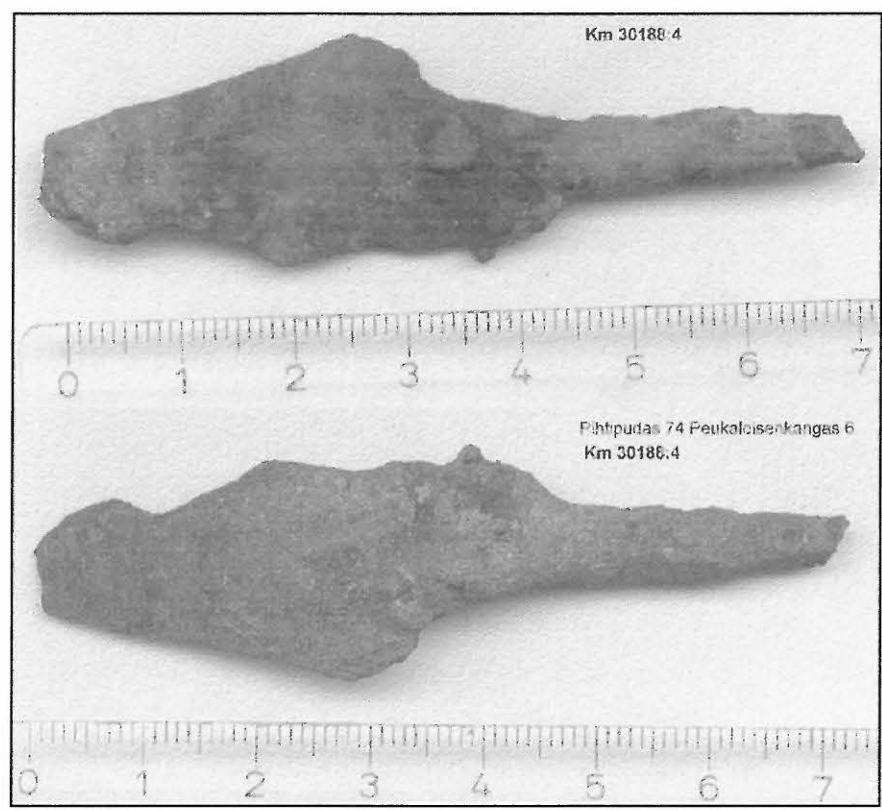
Pihtipudas 73 Peukaloisenkangas 4  
Km 30186: 1-2



a

PIHTIPUDAS 75

Mahdollinen rautainen nuolenkärki (?) Peukaloisenkangas 6 asuinpaikalta.



Asuinpaikkatasanne kuvattuna etelään alueen pohjoispäästä. Rautakärki kuvan etualalta oikealta.



löytöjä risteyksen molemmin puolin oik. menevän tien toiselta puolen M-P-rantatörmän päältä.  
Kuvattu lounaaseen. Alempi kuva samaan suuntaan tämän oikealta puolen. Komea rantapalle.





f

PIHTIPUDAS 84

Kavratsilouhosta paljastettuna sammaleen alta. Kuvattu länteen.



Kuvattu pohjoiseen.





Röykkiö kuvattu etelään.



PIHTIPUDAS 90 Kallioniemi

Asuinpaikkamaastoa kuvattuna pohjoiseen.



## TARKISTAMATTOMIA KOHTEITA

### **Mauri Perälän (Viitasaari Löytänä) ilmoittamia kohteita**

#### Pihtipudas Säkkärämäki Kolku-Kiuasniemi

*Kukasniemi 601 01 0091*

kartta: 3312 11


x 7022 87, y 3451 84

Mahdollinen asuinpaikka

Kolkun pohjoisosassa, Kukasniemen SE-kärkinipukassa.

Rantahiekalla ja koekuopasta palaneita kiviä. "Leiripaikka". Mahdollisesti kvartseja.

Perälä on löytänyt mahdollisen esineen, joka piirroksen mukaan ei ehkä ole ihmisen tekemä ?. Kartan perusteella ja Perälän maastonkuvauksen mukaan paikka olisi ehkä sopiva kivilautiseksi asuinpaikaksi. Järven toisella puolen (600 m itään) on asuinpaikka nro 90.



#### Pihtipudas Säkkärämäki Kinturi - Köykönpuron suu etelä

kartta: 3312 11

x 7027 74, y 3452 84

Mahdollinen asuinpaikka

Kinturin eteläpään itärannalla, pienen niemen NW-kärjessä.

Tulipaikka. Koekuopasta palaneita kiviä ja hiiltä. Topografia ja sijainti oiva asuinpaikalle, kulkureitin varrella.

### **Juhani Krookin (Pihtipudas) ilmoittamia kohteita**

#### Pihtipudas Muurasjärvi Sikosaari

*1550 00 4202,*

kartta: 2343 07

x 7047 80, y 2565 40

Yhdeksän pyyntikuoppaa

Saari Muurasjärven pohjoisosan länsirannan tuntumassa.

#### Pihtipudas Muurasjärvi Kiuasniemi

kartta: 2343 07

x 7047 16, y 2565 48

Kiviraunio

Niemen korkeimmalla kohdalla lähellä rantapenkkaa.  
Muurasjärven pohjoisosan länsirannalla, Untisperässä, Sikosaaren eteläkärjen tasalta  
(Kivikonlahti) n. 200 m etelään.

Pihtipudas Ilosjärvi Iloskangas

kartta: 3312 05

x 7022 66, y 3433 10

Mahdollisia pyyntikuoppia.

Iloskankaan päällä on useita kuopparyhmiä, joista osa on tuhoutunut  
hiekanotossa. Tiedon vahvistaa myös Olavi Laitinen.

**Olavi Laitisen (Pihtipudas Ilosjärvi) ilmoittamia kohteita.**

Pihtipudas Ilosjärvi Lähdeaho 2

kartta: 3312 05

x 7022 66, y 3432 44

Kivetty liesi, tuhoutunut tienteossa  
Lähdeahon asuinpaikkamaastoa, asuinpaikasta 200 m etelään.

Pihtipudas Ilosjärvi Kalasataman lähistö

kartta: 3312 05

x 7023 66, y 3433 34

Kivetty liesi loivan rantatörmän päällä, mahd. tuhoutunut.  
Nyt tasattua omakotitalon pihamaata, kalasataman länsipuolella.

Pihtiputaan inventointi 1996  
Timo Jussila

## PIHTIPUTAAN ESIHISTORIALLISTEN ESINEIDEN LÖYTÖPAIKAT

Kohteet numero 91 - 187

Löytöpaikoista on käytetty laji-termiä: *tunnistamaton - löytöpaikka*.

Tunnistamaton-termi tarkoittaa sitä, että paikan funktiota ei tiedetä. Kyseessä voi olla hajalöytöpaikka, asuinpaikka tai hautapaikka, kätkö tms. Tämä ei yleensä selviä ilman tarkempia tutkimuksia.

Kaikille löytöpaikoille olen pyrkinyt antamaan koordinaatin. Useimmiten löytöpaikkaa ei ole voitu paikantaa tarkasti. Tällöin koordinaatti kertoo sen alueen keskipisteen mistä olen mitannut *paikannus* -tarkkuuden metreinä. Jos paikannus on esim. +-300 m on käsitykseni mukaan esine löytynyt jostain kohden 300 m säteeltä koordinaattipisteestä.

Mikäli löydöt ovat löytyneet saman talon mailta, eikä tarkempaa löytötietoa ole, olen niputtanut löydöt yhteen kohteeseen. Samoin olen yhdistänyt aivan lähekkäiset löydöt, jos niiden löytötiedot ovat ylimalkaiset ja oletetut löytöalueet leikkaavat >30% . Tällainen löytöalue on mm. Rönny vanhastaan tunnettu asuinpaikka, minkä yhteyteen olen sumeilematta laittanut kaikki Rönnykylän "keskustaan", vanhan Rönnyhiekkan talon läheisyyteen paikantuvat löydöt. Eri löytö- ja kaivausalueita Rönnyhiekkan ympäristössä, valtatie ja Saanijärven välisellä alueella, en ole yrittänyt erottaa. Se olisi oma "seminaaritutkimusaihe".

Vielä suurempi "sekamelska" kuin Rönnyssä, vallitsee Muurasjärven Vuohojärven alueella. Sillä alueella olen tyystin luopunut kaikesta tarkasta paikantamisesta. Olen päättänyt saman kaltaiseen ratkaisuun kuin Leena Roine v. 1964. Kohteesta 45 Vuohojärvi A, olen muodostanut "mega-alueen, neliökilometrin laajuisen kohteen, jonne olen sijoittanut kaiken sille alueelle viittavan tavaran. Vuohojärven alue erikseen ja koko Muurasjärven kylätaajaman alue vaatisi oman tutkimushankkeensa maastoinventointineen.

## PIHTIPUDAS 91 / 0 RANTA-HEINOLA

Kylä: SÄKKÄRÄMÄKI

Ajoitus: **kivikausi**

Laji: **tunnistamaton  
löytöpaikka**

Kartta: 331208 KORPPINEN

x: 702320      y: 344170      paikannus ±300 m  
p: 702320      i: 344170

Löydöt: Km 2029:93, 1 kpl kivi ase/työkalu taltta (tasataltta). A.L. Nymanin keräämä 1880. Mitat: 87 x 35 x 17 saviliusketta. Kaavittu lääkkeeksi.

Km 2029:96, 1 kpl kivi ase/työkalu taltta (tasataltta). A.L. Nymanin keräämä 1880. Mitat: 110 x 48 x 16 amfiboliliusketta.

Sijainti: Paikka sijaitsee Pihtiputaan kirkosta 15.0 km SE., Koliman itärannalla.

Huomiot:

## PIHTIPUDAS 92 / 0 KÄRVÄSJOKI

Kylä: SYDÄNMAA

Ajoitus: **kivikausi**

Laji: **tunnistamaton  
löytöpaikka**

Kartta: 331205 ILOSJOKI

x: 702952      y: 343752      paikannus ±400 m  
p: 702952      i: 343752

Löydöt: Km 2029:94, 1 kpl kivi ase/työkalu keihäs (keihäänkärki). A.L. Nymanin keräämä 1880. Mitat: 247 x 46 x 9 saviliusketta, toinen puoli tasainen, toinen harjanteinen. katkennut kahtia. kaivantoa kaivettaessa

Sijainti: Paikka sijaitsee Pihtiputaan kirkosta 9.0 km E. Koliman Kärvälähdän pohjoisrannalla, "Kärväläjärven ja Koliman väliltä"

Huomiot:



## PIHTIPUDAS 93 / 0 PAIKANTAMATTA

### PAIKANTAMATAMATTOMAT LÖYDOT

Ajoitus: **kivikausi**

Laji: **tunnistamaton  
löytöpaikka**

- Löydöt: HämM 514:127, kivi ase/työkalu taltta (tasataltta). Hämeen Museo. "Pihtiputaan Nikalan rannasta, hiekasta vedenrajasta"
- KSM 1177, kivi ase/työkalu reikäkivi (reikäkivi).
- Km 2029:133, 1 kpl kivi ase/työkalu kourutaltta (kourutaltta). A.L. Nymanin keraämä 1880. Mitat: 116 x 36 x 29 saviliusketta.
- Km 2029:134, 1 kpl kivi ase/työkalu (kiviesine). A.L. Nymanin keraämä 1880. Mitat: 110 x 48 x 17, amfibolili usketta, rapautunutta. Terä puuttuu, ilm. alunperin tasataltta.
- Km 2331:5, 1 kpl kivi ase/työkalu taltta (tasataltta). Mitat: 44 x 40 x 16
- Km 2331:6, 1 kpl kivi ase/työkalu reikäkivi (reikäkivi). Mitat: 101 x 113, lohkomalla pyörästetty, reikä hakattu. Reikä 24 mm. vanhan aitan porraskiven alta, "Kanan talosta". Kananmäki ja Kanan talo ovat korkean mäen päällä. Löytö on tuskin ollut lähelläkään alkuperäistä sijaansa Kanan aitan portaan alla.
- Km 2331:7, 1 kpl kivi ase/työkalu reikäkivi (reikäkivi). Mitat: 110 x 123 x 59, melkein pyöreä, "ruostereikäinen". Reikä 15-40 mm. Kirkonkylän läheisyydestä.
- Km 2331:8, 1 kpl kivi ase/työkalu kirves (kivikirves). Mitat: 194 x 82 x 32, suuri, leveäteräinen. Varttamiskohtaa? Elämjärven kylästä, läheltä Saanijärven rantaa.
- Km 2331:9, 1 kpl kivi ase/työkalu taltta (tasataltta). Mitat: 123 x 33 x 26, suippokantainen, kapea mutta paksu. Elämjärven kylästä.
- Km 2331:10, 1 kpl kivi ase/työkalu kourutaltta (kourutaltta). Mitat: 122 x 40 x 21, "ilman syömä". Elämjärven kylästä.
- Km 2331:11, 1 kpl kivi ase/työkalu reikäkivi (reikäkivi). Mitat: 96 x 23 x 0, pyöreä, reikä hakattu. Reikä 11 mm. Elämjärven kylästä.
- Km 2331:22, 1 kpl kivi ase/työkalu kourutaltta (kourutaltta). Mitat: 117 x 40 x 22, kaareväteräinen, hyvin hiottu. "Muurrejärven kylästä".
- Km 3354:6, 1 kpl kivi ase/työkalu taltta (tasataltta). Mitat: 128 x 58 x 23, tummanvihreää kiveä.
- Km 3354:7, 1 kpl kivi ase/työkalu kirves (kivikirves). Mitat: 131 x 58 x 41, musta ruskeatäpläistä kiveä.
- Km 3354:8, 1 kpl kivi ase/työkalu reikäkivi (reikäkivi). Mitat: 116 x 82 x 0lohjennut.
- Km 3354:12, kivi ase/työkalu taltta (tasataltta). "Kotkan talon maalta läheltä Pihtiputaan virtaa". Siis aivan kirkonkylästä. Tarkemmin paikantamatta. Lapussa maininta "asuinpaikalta".
- Km 3354:15, kivi ase/työkalu taltta (tasataltta). Diar 19-01-1897. "Löytänyt Matti Sammalainen kauan aikaa sitten Alvajärven kylästä"
- Km 3617:1-2, kivi ase/työkalu taltta (tasataltta). Diar 14-09-1898. Tasataltta ja asean katkelma. Löytynyt kirkonkylän Munamäen talon maalta. Myöhemmin lappuun lisätty: "Kinnulan tien eteläpuolella Mäntyjärven seudulla".
- Km 4340:30, kivi ase/työkalu (kiviesine).
- Km 4340:6, kivi ase/työkalu taltta (tasataltta). Diar 05-02-1904. "Maantien teossa, Lehmisuon talon läheltä..."
- Km 12401:4, kivi ase/työkalu kirves (kivikirveen terä).
- Km 28888, kivi ase/työkaluPihtipudas Ainontie.

OulM 452, kivi ase/työkalu (kiviesine). Oulun museo. "Alvekylästä"

OulM 1394, kivi ase/työkalu (kiviesine). Oulun museo. "Alvekylästä"

TSTYT 0, kivi ase/työkalu (kiviesine). Tampereen Suomalainen tyttökoulu. "Saanijärven rannalta"

TSTYT 2, kivi ase/työkalu (kiviesine). Tampereen Suomalainen tyttökoulu. Pappilan maalta Saanijoen rannalta.

TyrvM 1807, kivi ase/työkalu kirves (kivikirves). Tyrvään museo

TyrvM 1808, kivi ase/työkalu kirves (kivikirves). Tyrvään museo

TyrvM 1833, kivi ase/työkalu kirves (kivikirves). Tyrvään museo

TyrvM 1834, kivi ase/työkalu kirves (kivikirves). Tyrvään museo

TyrvM 1854, kivi ase/työkalu hioinTyrvään museo

TyrvM 1855, kivi ase/työkaluTyrvään museo

Yksit 2, kivi ase/työkalu kirves (kivikirves). De. K.C.V:Hedmans samling i Vasa. "Nära Pihtipudas kyrkan.."

Yksit 3, kivi ase/työkalu kirves (kivikirves). Dr. K.C.V:Hedmans samling i Vasa. "Nokkalan talon pellosta..."

Yksit 4, kivi ase/työkalu kirves (kivikirves). Dr. K.C.V:Hedmans samling i Vasa.

Yksit 32:32, kivi ase/työkalu taltta (tasataltta). Apt. B. Forsblomin keräelmä. Alvajärveltä.

Sijainti: paikantamattomat kivikautiset löydöt

Huomiot: Täysin paikantamattomat hajalöydöt kunnasta.

## PIHTIPUDAS 94 / 0 NURMELA

Kylä: PIHTIPUDAS

Ajoitus: **kivikausi**

Laji: **tunnistamaton  
löytöpaikka**

Kartta: 331202 SELÄNTAUS

x: 702988      y: 342975

p: 702988      i: 342975

Löydöt: Km 2029:95, 1 kpl kivi ase/työkalu kirves (kivikirves). A.L. Nymanin keräämä 1880. Mitat: 62 x 28 x 0gneissia. pellosta

Sijainti: Paikka sijaitsee Pihtiputaan kirkosta 1.3 km SE, "Kolimajärven rannalta, Nurmelan talon pellosta".

Huomiot: Paikka on valtatie ja Koliman välillä, nykyään jo varsin rakennettua (Putaanportti ym.). Varsin mahdollista asuinpaikkamaastoa...

## PIHTIPUDAS 95 / 0 MÄKELÄ

Kylä: PIHTIPUDAS

Ajoitus: **kivikausi**

Laji: **tunnistamaton  
löytöpaikka**

Kartta: 331203 PIHTIPUDAS

x: 703018      y: 342768      paikannus ±1000 m  
p: 703018      i: 342768

Löydöt: Km 3354:17, kivi ase/työkalu taltta (tasataltta). Mäkelän talon pellosto, läheltä Alvajärven rantaa"

Sijainti: Paikka sijaitsee Pihtiputaan kirkosta 1.0 km W. Paikannus on oletus...

Huomiot:

## PIHTIPUDAS 96 / 0 KOIPINIEMI

Kylä: ALVAJÄRVI

Ajoitus: **kivikausi**

Laji: **tunnistamaton  
löytöpaikka**

Kartta: 234307 MUURASJÄRVI

x: 704505      y: 256655      paikannus ±1000 m  
p: 704543      i: 341713

Löydöt: Km 3354:18, kivi ase/työkalu (kiviesine).

Sijainti: Paikka sijaitsee Pihtiputaan kirkosta 18.8 km NW, Muurasjärven länsirannalla.

## PIHTIPUDAS 97 / 0 KANNAS UUSITALO

Kylä: ALVAJÄRVI

Ajoitus: **kivikausi**

Laji: **tunnistamaton  
löytöpaikka**

Kartta: 233412 PIHTIPUDAS

x: 703700      y: 257070      paikannus ±200 m

p: 703720 i: 342090

Löydöt: Km 2029:98, 1 kpl kivi ase/työkalu taltta (tasataltta). A.L. Nymanin keräämä 1880. Mitat: 110 x 35 x 15, amfiboliliusketta, peltoa kynnettäessä.

Yksit 29, kivi ase/työkalu kourutaltta (kourutaltta). Apt. B Forsblomin keräelmä.

Sijainti: Paikka sijaitsee Pihtiputaan kirkosta 10.2 km NW, Alvajärven Eteläkylässä, Piikkämäen (niemi) itäpuolella ja Reisijärventien eteläpuolella.

Huomiot: Mainoita asuinpaikkamaastoa, hiekaista maata. Lähellä (700 m etelään) on kohde 65. Alueella lienee talojen alle jäänyt asuinpaikkoja.

### PIHTIPUDAS 98 / 0 PROVASTI

Kylä: PIHTIPUDAS

Ajoitus: **kivikausi**

Laji: **tunnistamaton  
löytöpaikka**

Kartta: 331203 PIHTIPUDAS

x: 703100 y: 342900 paikannus ±3000 m  
p: 703100 i: 342900

Löydöt: Km 2029:99, 1 kpl kivi ase/työkalu kourutaltta (kourutaltta). A.L. Nymanin keräämä 1880. Mitat: 148 x 26 x 21. Viherliusketta, rapautunutta. Kaiverrettu vuosiluku 1853 ja kirjaimet NK.

Sijainti: Pihtiputaan kirkonkylän alueella. Tarkemmin paikantamatta. Provasti nimisen talon maalta.

Huomiot: Taloa ei paikann. uusilta kartoilta. Lienee kirkonkylää. Isojaossa Rekn:o 10.

### PIHTIPUDAS 99 / 0 PUURULA-TIALA

Kylä: ALVAJÄRVI

Ajoitus: **kivikausi**

Laji: **tunnistamaton  
löytöpaikka**

Kartta: 233409 ALVAJÄRVI

x: 703735 y: 256960 paikannus ±500 m  
p: 703760 i: 341982

Löydöt: Km 2029:100, 1 kpl kivi ase/työkalu (kiviesine). A.L. Nymanin keräämä 1880. Mitat: 119 x 49 x 20, kvartsipitoista saviliusketta, pellostä.  
 Km 2477:13, 1 kpl kivi ase/työkalu taltta (tasataltta). Mitat: 64 x 28 x 12 pellostä.  
 Km 3617:21, kivi ase/työkalu reikäkivi (reikäkivi). Tialan talon uutispellosta.

Sijainti: Paikka sijaitsee Pihtiputaan kirkosta 11.3 km NW, Alvajärven pohjoisrannalla, Riihijoen suun länsipuolella.

Huomiot:

## PIHTIPUDAS 100 / 0 ALVAJÄRVEN PELLONPÄÄ

Kylä: ALVAJÄRVI

Ajoitus: kivikausi

Laji: tunnistamaton  
löytöpaikka

Kartta: 233409 ALVAJÄRVI

x: 703760      y: 256920      paikannus ±300 m  
p: 703787      i: 341943

Löydöt: Km 2029:101, 1 kpl kivi ase/työkalu taltta (tasataltta). A.L. Nymanin keräämä 1880. Mitat: 73 x 34 x 14, amfiboliliusketta. Turmeltunut ja vuolesseltu. Pellostä.  
 Yksit 31:31, kivi ase/työkalu (kiviesine). Apt. B. Forsblomin keräelmä.

Sijainti: Paikka sijaitsee Pihtiputaan kirkosta 11.7 km NW. Alvajärven pohjoisrannan Majaniemen itätyvessä.

Huomiot: Lähellä idässä on kohde 99 ja lännessä kohde 19. Vaikuttaa siltä, että Majaniemen-Riihijoen välillä on ollut kivikautinen asuinpaikka-alue.

## PIHTIPUDAS 101 / 0 MURTONIEMI

Kylä: MUURASJÄRVI

Ajoitus: kivikausi

Laji: tunnistamaton  
löytöpaikka

Kartta: 234307 MUURASJÄRVI

x: 704500      y: 256900      paikannus ±800 m



p: 704527 i: 341958

Löydöt: Km 3354:19, kivi ase/työkalu taltta (tasatalta). "Murtoniemen torpan pellostä".

Sijainti: Paikka sijaitsee Pihtiputaan kirkosta 17.3 km NW, Muurasjärven itärannalla.

Huomiot:

### PIHTIPUDAS 102 / 0 INKALA-NIKULA

Kylä: ALVAJÄRVI

Ajoitus: **kivikausi**

Laji: **tunnistamaton  
löytöpaikka**

Kartta: 234307 MUURASJÄRVI

x: 704031 y: 256715 z: 112 paikannus ±500 m  
p: 704067 i: 341751

Löydöt: Km 2029:103, 1 kpl kivi ase/työkalu taltta (tasatalta). A.L. Nymanin keräämä 1880. Mitat: 110 x 43 x 12, saviliusketta. "Kennään talon maalta, luodepuolelta Alvajärveä".

Km 3559:30, kivi ase/työkalu taltta (tasatalta). Nikulan talon Männikön torpasta, joka on hyvin lähellä Inkalan oletettua löytöpaikkaa.

Km 3938:27, kivi ase/työkalu taltta (tasatalta). Schvindt Th 1900. Ostettu Nikulan kestikievarista.

Sijainti: Paikka sijaitsee Pihtiputaan kirkosta 15.0 km NW, Alvajärven taajaman pohjoisosassa, Muurasjärven eteläpään länsirannalla.

Huomiot:

### PIHTIPUDAS 103 / 0 ALA-MÄKI

Kylä: MUURASJÄRVI

Ajoitus: **kivikausi**

Laji: **tunnistamaton  
löytöpaikka**

Kartta: 234305 KÖYHÄNPERÄ

x: 705080 y: 255920 paikannus ±500 m  
p: 705152 i: 341006

Löydöt: Km 2029:110, 1 kpl kivi ase/työkalu kourutalalta (kourutalalta). A.L. Nymanin keräämä 1880. Mitat: 130 x 48 x 38, kvartsiittia, "Ala-Mäen talon pellosta". Löytö saattaa kuulua myös kohteisiin 30 tai 26.

Km 3559:22-23, kivi ase/työkalu talta (tasatalta). Aleksandra Alamäki . Diar 06-10-1898.

Km 3801:23, kivi ase/työkalu kirves (kivikirves). Diar 01-02-1900. "suippu- ja kaksipäinen reijällinen kirves, toinen pää eläimenpään tapaiseksi muodostettu, vuolukiveä...". Löytynyt "ikivanhalta kylätieltä, läheltä Alamäen taloa..."

Sijainti: Paikka sijaitsee Pihtiputaan kirkosta 28.1 km NW. Asuinpaikkojen 30 ja 26 välisellä alueella, entisen Särkilammen itäpuolisella alueella, ehkä sen eteläpään tasalla.

Huomiot:

### PIHTIPUDAS 104 / 0 RIMMI AHO

Kylä: MUURASJÄRVI

Ajoitus: **kivikausi**

Laji: **tunnistamaton  
löytöpaikka**

Kartta: 234308 MUURAS

x: 705130      y: 256000      paikannus ±1000 m  
p: 705198      i: 341088

Löydöt: Km 2029:111, 1 kpl kivi ase/työkalu talta (tasatalta). A.L. Nymanin keräämä 1880. Mitat: 142 x 54 x 17, saviliusketta, pellosta. "Rimmin-Ahon talon pellosta".

Sijainti: Paikka sijaitsee Pihtiputaan kirkosta 27.8 km NW, Muurasjärven itäosassa, Muuraksen aseman tasalla radan itäpuolella.

Huomiot:

### PIHTIPUDAS 105 / 0 RAUDANNIEMI

Kylä: ALVAJÄRVI

Ajoitus: **kivikausi**

Laji: **tunnistamaton  
löytöpaikka**

Kartta: 332101 RAUDANJÄRVI

x: 704743      y: 342667      paikannus ±500 m

p: 704743 i: 342667

Löydöt: Km 3354:21, kivi ase/työkalu kourutalilta (kourutalilta). "Raudanniemen torpan läheisyydestä Alvajärven kylästä".

Km 3354:22, kivi ase/työkalu

Sijainti: Paikka sijaitsee Pihtiputaan kirkosta 17.0 km N, Raudanjärven etelärannalla.

Huomiot:

### PIHTIPUDAS 106 / 0 TALVILAHTI

Kylä: ALVAJÄRVI

Ajoitus: **kivikausi**

Laji: **tunnistamaton  
löytöpaikka**

Kartta: 233409 ALVAJÄRVI

x: 703852 y: 256788 z: 122 ±2 m paikannus ±20 m  
p: 703885 i: 341816

Löydöt: Km 2029:113, 1 kpl kivi ase/työkalu kourutalilta (kourutalilta). A.L. Nymanin keräämä 1880. Mitat: 90 x 39 x 15, kvartsipitoista amfiboliliusketta. Molemmissa päissä matalat kourut. "Talvilahden pellosto".

Km 10845, kivi ase/työkalu kourutalilta (kourutalilta). "talvilahden talon pellosto n. 150 m Alvajärvestä pohjoiseen..."

Km 14685, kivi ase/työkalu talilta (tasatalilta). Diar 08-10-1958.

Km 16527, kivi ase/työkalu kirves (kivikirves). "Kumpulan maalta". Verifikaatin mukaan jokseenkin samalta alueelta (sadan metrin tarkkuudella) kuin tämä paikka.

Sijainti: Paikka sijaitsee Pihtiputaan kirkosta 13.4 km NW, Alvajärven N-pohjukassa, Muurasjärvestä laskevan joensuun itäpuolella n. 250-300 m, Reisijärventien SW-puolella n. 100 m.

Huomiot: Löytö 14685 on paikannettu tarkasti verifikaatin perusteella ja siihen osoittavat koordinaatit. Muut löydöt ovat saman tilan alueelta, joka on lähes kauttaaltaan potentiaalista muinaisjäännösmaastoa, nyt hiekkapohjaista peltoa. Suurin piirtein löytökohdassa on aikoinaan havaittu "tulisijoja".

## PIHTIPUDAS 107 / 0 MÄNTYMÄKI

Kylä: PIHTIPUDAS

Ajoitus: **kivikausi**

Laji: **tunnistamaton  
löytöpaikka**

Kartta: 331206 RÖNNYNKYLÄ

x: 703060      y: 343094      paikannus ±500 m  
p: 703060      i: 343094

Löydöt: Km 2029:114, 1 kpl kivi ase/työkalu taltta (tasataltta). A.L. Nymanin keräämä 1880. Mitat: 92 x 44 x 19, saviliusketta. "Mäntyniemen pellostä".

Sijainti: Paikka sijaitsee Pihtiputaan kirkosta 2.3 km E.

Huomiot: Oletus: Mäntyniemi = nyk. Mäntymäki

## PIHTIPUDAS 108 / 0 KALLIO

Kylä: MUURASJÄRVI

Ajoitus: **kivikausi**

Laji: **tunnistamaton  
löytöpaikka**

Kartta: 234307 MUURASJÄRVI

x: 704584      y: 256481      paikannus ±2000 m  
p: 704630      i: 341543

Löydöt: Km 2029:125, 1 kpl kivi ase/työkalu kirves (kivikirves). A.L. Nymanin keräämä 1880. Mitat: 142 x 82 x 31, amfiboliliusketta. Pellostä.

Km 2331:2, 1 kpl kivi ase/työkalu kirves (kivikirves). Mitat: 153 x 45 x 34 terä rikottu. metsästä

Km 2331:3, 1 kpl kivi ase/työkalu hioin laaka (hiomakivi?). Mitat: 61 x 0 x 0 yhdeltä puolelta hiottu luonnonkivi. tieltä

Km 2331:4, 1 kpl kivi ase/työkalu taltta (tasataltta). Mitat: 117 x 41 x 15 ohutteräinen, rikottu.

Km 3784:18, kivi ase/työkalu kourutalтта (kaksoiskourutalтта). Diar 21-12-1899. Maantien soraa vedettäessä, Sikokallion rinteestä.

Sijainti: Paikka sijaitsee Pihtiputaan kirkosta 20.5 km NW. "Kallion talon maalta".

Huomiot:

## PIHTIPUDAS 109 / 0 RIKKAJÄRVI-KINTURINJÄRVI

Kylä: SYDÄNMAA

Ajoitus: **kivikausi**

Laji: **tunnistamaton  
löytöpaikka**

Kartta: 331211 KINTURI

x: 702800      y: 345300      paikannus ±1000 m  
p: 702800      i: 345300

Löydöt: Km 2029:126, 1 kpl kivi ase/työkalu taltta (tasataltta). A.L. Nymanin keräämä 1880. Mitat: 142 x 52 x 21, kvartsipitoista amfiboliliusketta. "Rikkajärven ja Kinturin väliseltä taipaleelta".

Sijainti: Paikka sijaitsee Pihtiputaan kirkosta 24.5 km E.

Huomiot:

## PIHTIPUDAS 110 / 0 TAIPALE

Kylä: ALVAJÄRVI

Ajoitus: **kivikausi**

Laji: **tunnistamaton  
löytöpaikka**

Kartta: 233409 ALVAJÄRVI

x: 703670      y: 256720      paikannus ±500 m  
p: 703706      i: 341739

Löydöt: Km 3559:31, kivi ase/työkalu kourutalтта (kourutalтта). Taipaleen talon pellostä, Alvajärven kylästä.

Sijainti: Paikka sijaitsee Pihtiputaan kirkosta 13.0 km NW, Alvajärven länsirannalla.

## PIHTIPUDAS 111 / 0 MUURASJÄRVI-PAIKANTAMATTA

Kylä: MUURASJÄRVI

Ajoitus: **kivikausi**

Laji: **tunnistamaton  
löytöpaikka**

- Löydöt: Km 2029:128, 1 kpl kivi ase/työkalu taltta (tasataltta). A.L. Nymanin keräämä 1880. Mitat: 70 x 36 x 14, amfiboliperäistä saviliusketta. "Muurasjärven Uudentalon metsästä".
- Km 3559:24, kivi ase/työkalu taltta (tasataltta). Särkimäen talon Aholan torpan pellostä, Muurasjärveltä. (Jälkeenpäin kirjoitettu lappuun: läh. Koskelaa). Saattaa olla Junganperältä, Junganjärven pohjoispuolelta tai sitten Savijärven itäpuoleiselta löytöalueelta.
- Km 3559:27, kivi ase/työkalu kourutaltta (kourutaltta). "Muurejärven kylästä, Partalan talon Mäkelän torpan pellostä"
- Km 3801:13, kivi ase/työkalu taltta (tasataltta). "Muurasjärven Markkulan talon kivijalkaa purettaessa. Arvellaan talollisen Antti Tiais vainann tuoneen sen mukansa n. 1860, muuttaessaan Markkulaan Talvilahden talosta Alajärven kylästä."
- Km 3801:15, kivi ase/työkalu taltta (tasataltta). löytötiedot samat kuin 13:ssa.
- Km 4413:1, kivi ase/työkalu kourutaltta (kourutaltta).
- Km 9482:1, kivi ase/työkalu taltta (tasataltta). Diar 19-05-1932. "Salmen talon nyk Kiviahon palstatulan maalta pellostä Muurasjärven pohjoispäästä, Ollovenlahden suusta vähän itään"
- Km 10421, kivi ase/työkalu taltta (tasataltta).
- OulM 448, kivi ase/työkalu reikäkivi Oulun Museo
- OulM 453, kivi ase/työkalu (kiviesine). Oulun museo.
- OulM 455, kivi ase/työkalu (reikäkivi). Oulun museo.
- OulM 461, kivi ase/työkalu (reikäkivi). Oulun museo.
- OulM 462, kivi ase/työkalu Oulun museo.
- OulM 998, kivi ase/työkalu kourutaltta (kourutaltta). Oulun museo. Mahd. asuinpaikalta 23 ?
- OulM 1389, kivi ase/työkalu reikäkivi (reikäkivi). Oulun museo.
- OulM 1397, kivi ase/työkalu (kiviesine). Oulun museo.
- Oulm 1401, kivi ase/työkalu reikäkivi (reikäkivi). Oulun museo.
- Oulm 1408, kivi ase/työkalu reikäkivi (reikäkivi). Oulun museo.
- Oulm 1409, kivi ase/työkalu (kiviesine). Oulun museo.
- Oulm 1410, kivi ase/työkalu (kiviesine). Oulun museo.
- Oulm 1411, kivi ase/työkalu (kiviesine). Oulun museo.
- Oulm 1412, kivi ase/työkalu (kiviesine). Oulun museo.
- Oulm 1413, kivi ase/työkalu kourutaltta (kourutaltta). Oulun museo.
- Oulm 1421, kivi ase/työkalu Oulun museo.
- Oulm 1422, kivi ase/työkalu Oulun museo.
- SatkM 2172, kivi ase/työkalu taltta (tasataltta). Satakunnan museo. "Kuivatulta järviiniityltä"
- SatkM 2173, kivi ase/työkalu taltta (tasataltta).

Sijainti: Muurasjärven kylässä. Tarkemmin paikantamatta.

## PIHTIPUDAS 112 / 0 SALMELA

Kylä: MUURASJÄRVI

Ajoitus: kivikausi

Laji: tunnistamaton  
löytöpaikka



Kartta: 234307 MUURASJÄRVI

x: 704973      y: 256311      paikannus ±1000 m  
p: 705027      i: 341392

Löydöt: Km 2029:129, 1 kpl kivi ase/työkalu (kiviesine). A.L. Nymanin keräämä 1880. Mitat: 83 x 45 x 19. "Salmelan pellosto".

Km 5414:48, kivi ase/työkalu reikäkivi (reikäkivi). "Salmenlan tilan Heikkilän torpan pellosto..."  
Jussila 1996: Löytö saattaa kuulua myös Vuohojärven asuinpaikka-alueeseen, joka on salmen toisella puolen Salmelan kohdalla.

Sijainti: Paikka sijaitsee Pihtiputaan kirkosta 24.6 km NW, Muurasjärven N-rannalla.

Huomiot:

### PIHTIPUDAS 113 / 0 PITKÄKANGAS

Ajoitus: **kivikausi**

Laji: **tunnistamaton  
löytöpaikka**

Kartta: ?

Löydöt: Km 2029:130, 1 kpl kivi ase/työkalu kourutalilta (kourutalilta). A.L. Nymanin keräämä 1880.  
Mitat: 112 x 60 x 15, amfiboliliusketta. Hyvin matala kouru. Talon pihasta.

Sijainti: Paikantamatta (myöhemmin lappuun kirjoitettu: "Kinnulan tien varressa, Hirvimäen seutua"), mahdollisesti Pihtiputaan SW-osassa, Alvajärven SE-puolella vedenjakaja-erämaa-alueella.

Huomiot:

### PIHTIPUDAS 114 / 0 LEHTO

Kylä: ALVAJÄRVI

Ajoitus: **kivikausi**

Laji: **tunnistamaton  
löytöpaikka**

Kartta: 234307 MUURASJÄRVI

x: 704230      y: 256890      paikannus ±500 m  
p: 704258      i: 341935

Löydöt: Km 3559:28, kivi ase/työkalu nuoli (liuskekärki). "Alvajärven kylän Lehon talon pellostä, Muurajärven rannalta."

Sijainti: Paikka sijaitsee Pihtiputaan kirkosta 15.2 km NW, Muurasjärven itärannalla.

Huomiot:

### PIHTIPUDAS 115 / 0 REKOLA

Kylä: ALVAJÄRVI

Ajoitus: **kivikausi**

Laji: **tunnistamaton  
löytöpaikka**

Kartta: 233409 ALVAJÄRVI

x: 703986      y: 256703      paikannus ±500 m

p: 704023      i: 341737

Löydöt: Km 2029:132, 1 kpl kivi ase/työkalu kourutaltta (kourutaltta). A.L. Nymanin keräämä 1880.

Mitat: 131 x 35 x 19, kvartsipitoista saviliusketta. Kourun juurelle piirretty ympyrä. "Rekolan eli Maaherran talosta".

Sijainti: Paikka sijaitsee Pihtiputaan kirkosta 14.8 km NW.

### PIHTIPUDAS 116 / 0 PAAVOLA-HASSILA

Kylä: ALVAJÄRVI

Ajoitus: **kivikausi**

Laji: **tunnistamaton  
löytöpaikka**

Kartta: 233409 ALVAJÄRVI

x: 703540      y: 256840      paikannus ±1500 m

p: 703571      i: 341853

Löydöt: Km 3559:32, kivi ase/työkalu kourutaltta (kourutaltta). "Alvajärven kylän Hassilan talon pellostä löytänyt isäntä Elias Puurinen", myöh. kirjoitettu: "Alvajärven pohjoispään länsirannalla, lähellä Paavola".

Sijainti: Paikka sijaitsee Pihtiputaan kirkosta 11.3 km NW, Alvajärven länsirannalla.

## PIHTIPUDAS 117 / 0 PIRTIAHO

Kylä: ALVAJÄRVI

Ajoitus: **kivikausi**

Laji: **tunnistamaton  
löytöpaikka**

Kartta: 233409 ALVAJÄRVI

x: 703651      y: 256902      paikannus ±800 m  
p: 703679      i: 341920

Löydöt: Km 3617:4, kivi ase/työkalu (kiviesine). "Aseen hoikkeneva varsiosa, 166 mm pitkä, 45 mm leveä, 16 mm paksu. Löydettyäessä ollut eheä, vaan tietäjillä lainassa ollessa, ovat ne siitä teräosan varastaneet. Alvekylän Pirttiahon talon pellosto..."

Sijainti: Paikka sijaitsee Pihtiputaan kirkosta 11.3 km NW. Alvajärven Ala-Uusimon pohjoispuolella.

Huomiot:

## PIHTIPUDAS 118 / 0 NIKKARKOSKI

Kylä: ALVAJÄRVI

Ajoitus: **kivikausi**

Laji: **tunnistamaton  
löytöpaikka**

Kartta: 234307 MUURASJÄRVI

x: 704103      y: 256680      paikannus ±400 m  
p: 704140      i: 341719

Löydöt: Km 3617:5, kivi ase/työkalu taltta (tasataltta).  
Km 3938:26, kivi ase/työkalu kourutaltta (kourutaltta). Schvindt Th 1900.

Sijainti: Paikka sijaitsee Pihtiputaan kirkosta 15.8 km NW., Muurasjärven eteläosan länsirannalla.

Huomiot:

## PIHTIPUDAS 119 / 0 PAJUJÄRVI

Kylä: MUURASJÄRVI

Ajoitus: **kivikausi**

Laji: **tunnistamaton  
löytöpaikka**

Kartta: 234307 MUURASJÄRVI

x: 704980      y: 256700      paikannus ±1000 m  
p: 705016      i: 341781

Löydöt: Km 3617:8, kivi ase/työkalu"Keihäänkärjen katkelma.." Pajujärven torpasta.

Km 3617:9, kivi muu esineSuorakaiteen muotoinen hiottu ohut liuska, 100 mm pitkä, 30 mm leveä,  
5 mm paksu. Piirrettyjä kuvioita.

Sijainti: Paikka sijaitsee Pihtiputaan kirkosta 22.4 km NW.

Huomiot:

## PIHTIPUDAS 120 / 0 RAUDANJOKI

Kylä: PIHTIPUDAS

Ajoitus: **kivikausi**

Laji: **tunnistamaton  
löytöpaikka**

Kartta: 0

Löydöt: Km 2115:10, 1 kpl kivi ase/työkalu kourutalalta (kourutalalta). Mitat: 150 x 46 x 26, mustaa kiveä.  
Hyvin hiottu. Kapenee tasaisesti varrelle. Rautajoen rannalta

Sijainti: Kourutalalta on löydetty "Raudanjoen varrelta". Tarkemmin paikantamatta. Raudanjoki tulee Saanijärven NW-osaan pohjoisesta Rautajärvestä. Pihtiputaan kirkonkylän NE puolella.

## PIHTIPUDAS 121 / 0 ILOSJOKI

Kylä: PIHTIPUDAS

Ajoitus: **kivikausi**

Laji: **tunnistamaton  
löytöpaikka**

Kartta: 331205 ILOSJOKI

x: 702366 y: 343228 paikannus ±400 m

p: 702366 i: 343228

Löydöt: Km 2218:133, 1 kpl kivi ase/työkalu taltta kaksiteräinen (kaksoistaltta). Sofia Paananen 1867. Mitat: 98 x 37 x 18, suorak. poikkil. Löytynyt viljaa leikatessa.

Sijainti: Paikka sijaitsee Pihtiputaan kirkosta 7.8 km SE.. "Ilosjoen talon pellostä"

### PIHTIPUDAS 122 / 0 KOTILA

Kylä: ALVAJÄRVI

Ajoitus: **kivikausi**

Laji: **tunnistamaton**

Kartta: 233409 ALVAJÄRVI

x: 703885 y: 256758 paikannus ±100 m

p: 703919 i: 341787

Löydöt: Km 14686, kivi ase/työkalu taltta karjalainen (tasatalta).

Sijainti: Paikka sijaitsee Pihtiputaan kirkosta 13.8 km NW, Alvajärven taajamassa, Reisijärven tien kohdalla tai ehkä sen SW-puolella, Autionjoen itärannalla.

### PIHTIPUDAS 123 / 0 HERRALA

Kylä: ALVAJÄRVI

Ajoitus: **kivikausi**

Laji: **tunnistamaton  
löytöpaikka**

Kartta: 233409 ALVAJÄRVI

x: 703950 y: 256880 paikannus ±800 m

p: 703978 i: 341912

Löydöt: Km 3784, kivi ase/työkalu kirves (kivikirves). "Vanhanherralan talon pellostä perunaa kuokittaessa..."

Sijainti: Paikka sijaitsee Pihtiputaan kirkosta 13.2 km NW, Ala-Uusimon pohjoispuolella.

## PIHTIPUDAS 124 / 0 EEROLA

Kylä: ELÄMÄJÄRVI

Ajoitus: **kivikausi**

Laji: **tunnistamaton  
löytöpaikka**

Kartta: 332104 ELÄMÄJÄRVI

x: 704314      y: 343655      paikannus ±800 m  
p: 704314      i: 343655

Löydöt: Km 4340:16, kivi ase/työkalu taltta (tasataltta).

Sijainti: Paikka sijaitsee Pihtiputaan kirkosta 14.9 km NE, Elämäjärven pohjois- (NE) rannalla.

Huomiot:

## PIHTIPUDAS 125 / 0 KORTTEINEN N

Kylä: ELÄMÄJÄRVI

Ajoitus: **kivikausi**

Laji: **tunnistamaton  
löytöpaikka**

Kartta: 332104 ELÄMÄJÄRVI

x: 704120      y: 343400      paikannus ±800 m  
p: 704120      i: 343400

Löydöt: Km 4340:23, kivi ase/työkalu taltta (tasataltta). "30-40 sylvä siitä kohdalta mistä Elämäisen joki laskee Kortteiseen..."

Sijainti: Paikka sijaitsee Pihtiputaan kirkosta 11.9 km NE, Elämäjärven SW puolella, Kortteisen kanavan lähistöllä, entisen Kortteinen-järven rantamilla.

Huomiot:



**PIHTIPUDAS 126 / 0 VARVIKKO**

Kylä: ALVAJÄRVI

Ajoitus: **kivikausi**

Laji: **tunnistamaton  
löytöpaikka**

Kartta: 234307 MUURASJÄRVI

x: 704168      y: 256662      paikannus ±500 m  
p: 704206      i: 341705

Löydöt: Km 5414:47, kivi ase/työkalu kourutalalta (kourutalalta). "Mustaniemen talon maalta, läheltä Varvikon torppaa..."

Sijainti: Paikka sijaitsee Pihtiputaan kirkosta 16.3 km NW, Muurasjärven eteläpään länsirannalla.

Huomiot:

**PIHTIPUDAS 127 / 0 LAPPI**

Kylä: ALVAJÄRVI

Ajoitus: **kivikausi**

Laji: **tunnistamaton  
löytöpaikka**

Kartta: 234307 MUURASJÄRVI

x: 704120      y: 256825  
p: 704151      i: 341865

Löydöt: Km 3354:4, 1 kpl kivi ase/työkalu taltta (tasatalta). Mitat: 166 x 79 x 21, tummanvihreää kiveä, hieman kiero. Uudispeltoa kynnettäessä.

Km 3354:5, 1 kpl kivi ase/työkalu taltta (tasatalta). Mitat: 91 x 20 x 8, vihertävänmustaa kiveä.

Varrelta kaareva. Uudispeltoa kynnettäessä

Km 5669:23, kivi ase/työkalu taltta (tasatalta).

Sijainti: Paikka sijaitsee Pihtiputaan kirkosta 14.8 km NW, Muurasjärven eteläosan itärannalla.

Huomiot:

**PIHTIPUDAS 128 / 0 HASSILA**

Kylä: ELÄMÄJÄRVI

Ajoitus: **kivikausi**

Laji: **tunnistamaton  
löytöpaikka**

Kartta: 332104 ELÄMÄJÄRVI

x: 704078      y: 343542

p: 704078      i: 343542

Löydöt: Km 3354:9, kivi ase/työkalu taltta (tasataltta). Diar 19-11-1897. 45x38x16 mm, tumman viheriätä kiveä.

Sijainti: Paikka sijaitsee Pihtiputaan kirkosta 12.3 km NE, Elämäjärven etelärannalla (1996 uimaranta).

Huomiot:

**PIHTIPUDAS 129 / 0 VUOHTOJÄRVI-PAAVOLA**

Kylä: MUURASJÄRVI

Ajoitus: **kivikausi**

Laji: **tunnistamaton  
löytöpaikka**

Kartta: 234307 MUURASJÄRVI

x: 704770      y: 256230      paikannus ±500 m

p: 704828      i: 341301

Löydöt: Km 3784:17, kivi ase/työkalu kourutaltta Diar 21-12-1899.

Km 5414:49, kivi ase/työkalu kirves (kivikirves).

Sijainti: Paikka sijaitsee Pihtiputaan kirkosta 23.6 km NW, Vuohojärven eteläpuolella.

**PIHTIPUDAS 130 / 0 MARKKULA**

Kylä: MUURASJÄRVI

Ajoitus: **kivikausi**

Laji: **tunnistamaton  
löytöpaikka**

Kartta: 234308 MUURAS

x: 705018      y: 256220      paikannus ±100 m  
p: 705076      i: 341303

Löydöt: KSM 518:17, kivi ase/työkalu hioin (hiomakivi).  
KSM 518:18, kivi ase/työkalu reikäkivi (reikäkivi).  
Km 5414:50, kivi ase/työkalu taltta (tasataltta).  
Km 16934:1-2, kivi ase/työkalu taltta (tasataltta). Diar 04-01-1966.

Sijainti: Paikka sijaitsee Pihtiputaan kirkosta 25.4 km NW., Muurasjärven NW-pään ja Sääkkösen välisen joen länsirannalla.

Huomiot:

### PIHTIPUDAS 131 / 0 UIMALAHTI

Kylä: PIHTIPUDAS

Ajoitus: **kivikausi**

Laji: **tunnistamaton  
löytöpaikka**

Kartta: 331202 SELÄNTAUS

x: 702885      y: 342731      paikannus ±500 m  
p: 702885      i: 342731

Löydöt: Km 3354:13, kivi ase/työkalu kourutaltta (kourutaltta). "Uimalahden talon pellostä". Mitat :  
112x44x13 mm, viheriätä kiveä.

Sijainti: Paikka sijaitsee Pihtiputaan kirkosta 2.1 km SW.

### PIHTIPUDAS 132 / 0 KONTTA

Kylä: ALVAJÄRVI

Ajoitus: **kivikausi**

Laji: **tunnistamaton  
löytöpaikka**

Kartta: 233412 PIHTIPUDAS

x: 703184      y: 257092  
p: 703203      i: 342088

Löydöt: Km 3354:14, kivi ase/työkalu (kiviesine). Katkelma.

Sijainti: Paikka sijaitsee Pihtiputaan kirkosta 7.9 km W. "Kontan talon pellostä"

Huomiot: Jussila 1996: Kuljeskelin alueella, mutta tuloksetta. Havaintomahdollisuudet huononpuoleiset: pakettipeltoa ja risukkoista metsää. Topografia paikoin ihan kohtalainen kivikautiselle asuinpaikalle.

### PIHTIPUDAS 133 / 0 HIETALA

Kylä: MUURASJÄRVI

Ajoitus: **kivikausi**

Laji: **tunnistamaton  
löytöpaikka**

Kartta: 234307 MUURASJÄRVI

x: 704890      y: 256370      paikannus ±300 m

p: 704941      i: 341447

Löydöt: Km 5669:23, kivi ase/työkalu kirves (kivikirves). Hietalan talon Kujapellostä, talosta maantielle päin..."

Sijainti: Paikka sijaitsee Pihtiputaan kirkosta 23.6 km NW, Muurasjärven pohjoisosan länsirannalla, Halmenniemen keskikohdalla.

### PIHTIPUDAS 134 / 0 LAHNALA

Kylä: MUURASJÄRVI

Ajoitus: **kivikausi**

Laji: **tunnistamaton  
löytöpaikka**

Kartta: 234307 MUURASJÄRVI

x: 705090      y: 256069      paikannus ±400 m

p: 705155      i: 341155

Löydöt: Km 5921:13, kivi ase/työkalu kirves (kivikirves).

Sijainti: Paikka sijaitsee Pihtiputaan kirkosta 27.1 km NW, Muurasjärven kylässä, Junganjärven eteläpuolella olevan Lahnamäen eteläpuolella.

## PIHTIPUDAS 135 / 0 URPILA

Kylä: MUURASJÄRVI

Ajoitus: **kivikausi**

Laji: **tunnistamaton  
löytöpaikka**

Kartta: 234305 KÖYHÄNPERÄ

x: 705110      y: 255910      paikannus ±300 m  
p: 705182      i: 340997

Löydöt: Km 5921:15, kivi ase/työkalu kourutaltoa (kourutaltoa). "Urpilan pihapellosta"

Sijainti: Paikka sijaitsee Pihtiputaan kirkosta 28.3 km NW, Savijärven itäpuolella, entisen Särkijärven länsirannalla..

Huomiot:

## PIHTIPUDAS 136 / 0 LIKAIN-EEROLA

Kylä: MUURASJÄRVI

Ajoitus: **kivikausi**

Laji: **tunnistamaton  
löytöpaikka**

Kartta: 234307 MUURASJÄRVI

x: 705030      y: 256148      z: 115      paikannus ±300 m  
p: 705091      i: 341231

Löydöt: Km 8604:13, kivi ase/työkalu kirves (kivikirves).

Km 8910:1, kivi ase/työkalu kirves (kivikirves). "Lion pellosta, n. 50 rakennuksista etelään..."

Km 8910:3, kivi ase/työkalu talta (tasatalta). "n. 10 m asuinrakennuksesta..."

Sijainti: Paikka sijaitsee Pihtiputaan kirkosta 26.1 km NW, Muurasjärven kylän Ristinmäen koillispuolella..

Huomiot:

### PIHTIPUDAS 137 / 0 VEHKALA

Kylä: MUURASJÄRVI

Ajoitus: **kivikausi**

Laji: **tunnistamaton  
löytöpaikka**

Kartta: 234307 MUURASJÄRVI

x: 705070      y: 256114      paikannus ±100 m  
p: 705133      i: 341199

Löydöt: Km 8921:3, kivi ase/työkalu taltta itäkarjalainen (tasataltta).  
Km 8921:4, kivi ase/työkalu taltta (tasataltta).

Sijainti: Paikka sijaitsee Pihtiputaan kirkosta 26.6 km NW, Muurasjärveltä Junganjärvelle johtavan tien itäpuolella, Ristimäen pohjoispuolella..

### PIHTIPUDAS 138 / 0 NÄREHARJU

Kylä: SELÄNTAUS

Ajoitus: **rautakausi**

Laji: **tunnistamaton  
löytöpaikka**

Kartta: 331202 SELÄNTAUS

x: 702500      y: 342600      paikannus ±1000 m  
p: 702500      i: 342600

Löydöt: Km 3354:83, 1 kpl kivi muu esine tulus soikea (soikea tuluskivi). Mitat: 79 x 51 x 27

Sijainti:

Huomiot: Näreharjun tiluspalstalta Seläntauksen kylästä. Taloa ei paikann, mutta ilm. Alvajärven eteläpäässä.

### PIHTIPUDAS 139 / 0 KUNNAS

Kylä: ALVAJÄRVI

Ajoitus: **rautakausi**

Laji: **tunnistamaton  
löytöpaikka**



Löydöt: Km 4340:24, 1 kpl kivi muu esine tulus soikea (soikea tuluskivi). Mitat: 70 x 54 x 29. Kvartsiitti  
- hietakivi?

Sijainti:

Huomiot: Kunnaan talon maalta Alvajärven kylästä. Ei tark. tietoja.

## PIHTIPUDAS 140 / 0 ELÄMÄJÄRVEN PELLONPÄÄ

Kylä: ELÄMÄJÄRVI

Ajoitus: rautakausi

Laji: tunnistamaton  
löytöpaikka

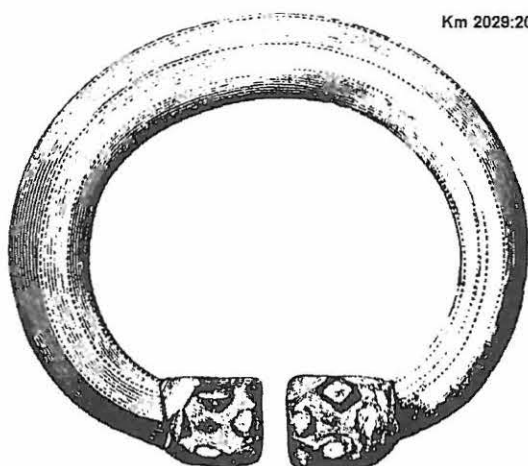
Kartta: 332104 ELÄMÄJÄRVI

x: 704056      y: 343572      z: 123      paikannus ±110 m  
p: 704056      i: 343572

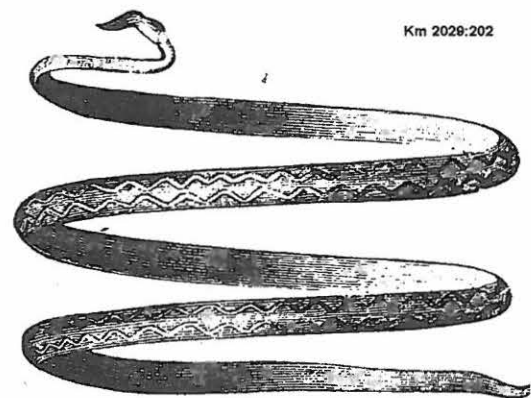
Löydöt: Km 2029:201, 1 kpl pronssi koru/koriste solki hevosenkenkä (hevosenkenkäsolki). Kehä 10 x 5 mm. Varras 18 cm. Päissä 4 piikkiä. Kaaressa pilkut usta. Salmo 1956 ryhmä 8. Pronssia. Pellolta.  
Km 2029:202, 1 kpl pronssi koru/koriste rannrerengas spiraali (spiraalirannerengas). Varras yht. 56 cm, varras kolmik. 5 x 2 mm. Aaltoviivakoristelua, päät koukussa. Pellolta.  
Km 2029:203, 1 kpl pronssi koru/koriste rannerengas (rannerengas). Varras 19 cm, lev. 4 mm, paks. 2 mm. Lehtikoristeinen. Pellolta.

Sijainti: Paikka sijaitsee Pihtiputaan kirkosta 12.4 km NE, Elämäjärven etelärannalla, Elämäisjoen suusta n. 1.3 km etelään olevalla peltoaukealla.

Huomiot: Pellonpään talon pelloilta Elämäjärven rannalta.



N:o 30. Pihtiputaa. Elämäjärvi. Pellonpää. 1/1 l. s.



N:o 31. Pihtiputaa. Elämäjärvi. Pellonpää. 1/1 l. s.

## PIHTIPUDAS 141 / 1 ELÄMÄJÄRVEN PELLONPÄÄ 2

Kylä: ELÄMÄJÄRVI

Ajoitus: **kivikausi**

Laji: **tunnistamaton  
löytöpaikka**

Kartta: 332104 ELÄMÄJÄRVI

x: 704056      y: 343592  
p: 704056      i: 343592

Löydöt: Km 2029:124, 1 kpl kivi ase/työkalu taltta (tasataltta). A.L. Nymanin keräämä 1880. Mitat: 70 x 28 x 10. Amfiboliliusketta. Vuoleskeltu.

Sijainti: Paikka sijaitsee Pihtiputaan kirkosta 12.4 km NE.

Huomiot: Pellonpään talon maalta.

## PIHTIPUDAS 142 / 0 PAIKANTAMATTA RAUTAKAUSI

Ajoitus: **rautakausi**

Laji: **tunnistamaton  
löytöpaikka**

Kartta: 0

Löydöt: Km 2039:186, 1 kpl rauta ase/työkalu keihäs (keihäänkärki). Mitat: 116 mm. Varsiputkellinen, keskiharjall., terä kolmiomainen.

Sijainti: ?

Huomiot: Pihtiputaalta, ei tarkempia löytötietoja.

## PIHTIPUDAS 143 / 0 PAJUPURO

Kylä: MUURASJÄRVI

Ajoitus: **ajoittamaton**

Laji: **muu  
löytöpaikka**

Kartta: 234305 KÖYHÄNPERÄ

x: 705240      y: 255820      paikannus ±500 m  
p: 705317      i: 340914

Löydöt: Km 12147, puu kulkuneuvo jalas (reenjalaksen kappaleita). "Kanavoimistyömaalta, n. 1.5-2 m syvältä mutasavesta..."

Sijainti: Paikka sijaitsee Pihtiputaan kirkosta 29.8 km NW, Muurasjärven kylän NW-osassa, löytötiedon mukaan "Pajujärven kanavata pitkin 1000 m veden laskusuuntaan".

Huomiot:

### PIHTIPUDAS 144 / 0 SUURENJÄRVEN KALAPIRTTI

Kylä: ALVAJÄRVI

Ajoitus: **rautakausi**

Laji: **tunnistamaton  
löytöpaikka**

Kartta: ?

Löydöt: K-Sm 165, rauta ase/työkalu keihäsMitat: 91 x 13 x 0, lehden poikkil. lähinnä tyyppiä b.

Sijainti: ?

Huomiot: "ns. suurenjärven kalapirtin luota" - ei tark. tietoja.

### PIHTIPUDAS 145 / 0 LASSILA

Kylä: ALVAJÄRVI

Ajoitus: **kivikausi**

Laji: **tunnistamaton  
löytöpaikka**

Kartta: 233409 ALVAJÄRVI

x: 704366      y: 256944      paikannus ±500 m

p: 704391      i: 341996

Löydöt: Km 9109:1-2, 2 kpl kivi ase/työkalu taltta (tasataltta). Diar 05-11-1929.

Sijainti: Paikka sijaitsee Pihtiputaan kirkosta 15.9 km NW, Muurasjärven eteläosan itäpuolella, Kotajoen suun kohdalla, joen NE-puolella.

**PIHTIPUDAS 146 / 0 ALALEHTO**

Kylä: ALVAJÄRVI

Ajoitus: **kivikausi**

Laji: **tunnistamaton  
löytöpaikka**

Kartta: 234308 MUURAS

x: 704270      y: 256925      paikannus ±200 m  
p: 704296      i: 341972

Löydöt: Km 10212, kivi ase/työkalu kirves (kivikirves teelmä). Diar 12-11-1935. "Alalehdon pellostä n. 200 m talosta itään."

Sijainti: Paikka sijaitsee Pihtiputaan kirkosta 15.3 km NW, Muurasjärven eteläosan itäpuolella, Kotajoen länsirannalla, Kotajärvestä n. 1.6 km pohjoiseen.

Huomiot:

**PIHTIPUDAS 147 / 0 PIENINNIEMI**

Kylä: ALVAJÄRVI

Ajoitus: **kivikausi**

Laji: **tunnistamaton  
löytöpaikka : hajalöytö**

Kartta: 234307 MUURASJÄRVI

x: 704336      y: 256872      paikannus ±500 m  
p: 704364      i: 341922

Löydöt: Km 10619, kivi ase/työkalu kirves (kivikirves). Diar 04-08-1937. "pieninemen talon kartanopellosta, Rauanlahden pukamasta 250 m."

Sijainti: Paikka sijaitsee Pihtiputaan kirkosta 16.1 km NW.

**PIHTIPUDAS 148 / 0 EEROLA-MURALANLAHTI**

Kylä: ELÄMÄJÄRVI

Ajoitus: **kivikausi**

Laji: **tunnistamaton  
löytöpaikka**

Kartta: 332104 ELÄMÄJÄRVI  
 x: 704310 y: 343805 paikannus ±300 m  
 p: 704310 i: 343805

Löydöt: Km 11551, kivi ase/työkalu reikäkivi (reikäkivi). Diar 17-11-1945. "Eerolasta m. 1.5 km itään, järvestä 200 m, peltoa raivattaessa.."

Sijainti: Paikka sijaitsee Pihtiputaan kirkosta 15.7 km NE, Elämäjärven NE-rannalla, Peninginkankaan laidalla.

### PIHTIPUDAS 149 / 0 TORAKKAHARJU

Kylä: MUURASJÄRVI

Ajoitus: **kivikausi**

Laji: **tunnistamaton  
löytöpaikka**

Kartta: 234308 MUURAS  
 x: 705020 y: 256816 paikannus ±300 m  
 p: 705050 i: 341898

Löydöt: K-SM 165:4, 1 kpl kivi ase/työkalu (kiviesine). "Tietyömaalta, Torakkaharjulta..."

Sijainti: Paikka sijaitsee Pihtiputaan kirkosta 22.2 km N., Muuraksen seisakkeelta n. 1.3 km etelään Alvajärvelle johtavan tien varrella.

### PIHTIPUDAS 150 / 0 PESOLA

Kylä: MUURASJÄRVI

Ajoitus: **kivikausi**

Laji: **tunnistamaton  
löytöpaikka**

Kartta: 234305 KÖYHÄNPERÄ  
 x: 705146 y: 255972 paikannus ±300 m  
 p: 705215 i: 341061

Löydöt: Km 12557, kivi ase/työkalu kirves (kivikirves). Diar 05-08-1950.

Sijainti: Paikka sijaitsee Pihtiputaan kirkosta 28.1 km NW., Muurasjärven NE-osassa, Särkilammen kohdalla Reisijärventien NE-puolella.

## PIHTIPUDAS 151 / 0 IHALAISEN PELTO

Kylä: ELÄMÄJÄRVI

Ajoitus: **kivikausi**

Laji: **tunnistamaton  
löytöpaikka**

Kartta: 332104 ELÄMÄJÄRVI

x: 704030      y: 343676      paikannus ±600 m  
p: 704030      i: 343676

Löydöt: Km 12690, kivi ase/työkalu kirves pohjalainen (kivikirves). Diar 11-09-1950.

Sijainti: Paikka sijaitsee Pihtiputaan kirkosta 12.7 km NE, Elämjärven SE-puolella.

## PIHTIPUDAS 152 / 0 PUURULAN ISONIITTY

Kylä: ALVAJÄRVI

Ajoitus: **kivikausi**

Laji: **tunnistamaton  
löytöpaikka**

Kartta: 233409 ALVAJÄRVI

x: 703840      y: 256950      paikannus ±1000 m  
p: 703865      i: 341977

Löydöt: Km 12799, kivi ase/työkalu (keihäänkärki). "Puurulan tilan Isonniityn laitamilta.. n. 1 km Alvajärvestä..."

Sijainti: Paikka sijaitsee Pihtiputaan kirkosta 12.0 km NW.

## PIHTIPUDAS 153 / 0 JOUHIPURO

Kylä: MUURASJÄRVI

Ajoitus: **kivikausi**

Laji: **tunnistamaton  
löytöpaikka**

Kartta: 234307 MUURASJÄRVI

x: 704800      y: 256900      paikannus ±1000 m  
p: 704826      i: 341972



Löydöt: Km 13095:1-3, 2 kpl kivi ase/työkalu (kiviesine). "Lusikkanevan asutusalueelta Jouhipuron varrelta, peltotöissä". Tasatalta ja kiviveitsi.

Sijainti: Paikka sijaitsee Pihtiputaan kirkosta 19.8 km NW, Muurasjärven itäpuolella.

### PIHTIPUDAS 154 / 0 AHOPELTO

Kylä: ALVAJÄRVI

Ajoitus: **kivikausi**

Laji: **tunnistamaton  
löytöpaikka**

Kartta: 233409 ALVAJÄRVI

x: 703890      y: 256740      paikannus ±300 m  
p: 703925      i: 341769

Löydöt: Km 13299, kivi ase/työkalu kirves (kivikirves).

Km 16526, kivi ase/työkalu hioin (hioin).

Sijainti: Paikka sijaitsee Pihtiputaan kirkosta 14.0 km NW, Muurasjärven ja Alvajärven välisen joen länsipuolella.

### PIHTIPUDAS 155 / 0 PUSKALA

Kylä: ALVAJÄRVI

Ajoitus: **kivikausi**

Laji: **tunnistamaton  
löytöpaikka**

Kartta: 233409 ALVAJÄRVI

x: 703810      y: 256607      paikannus ±100 m  
p: 703851      i: 341633

Löydöt: Km 13300, kivi ase/työkalu reikäkivi (reikäkivi). "Puskalan talon pihamaasta..."

Sijainti: Paikka sijaitsee Pihtiputaan kirkosta 14.6 km NW, Alvajärven N-pään länsipuolelta, Karankajoen eteläpuolella, Loukkupuron pohjoispuolella.

Huomiot:

**PIHTIPUDAS 156 / 0 KÄRVÄSKYLÄ-SUO**

Kylä: SYDÄNMAA

Ajoitus: **ajoittamaton**Laji: **tunnistamaton  
löytöpaikka**

Kartta: 331206 RÖNNYNKYLÄ

x: 703061      y: 343870      z: 122      paikannus ±200 m  
p: 703061      i: 343870

Löydöt: Km 13351, puu kulkuneuvo jalas (reenjalas). Suost, löytöpaikkatietojen mukaan päätelty löytöpaikka on oletus...

Sijainti: Paikka sijaitsee Pihtiputaan kirkosta 10.1 km E.

**PIHTIPUDAS 157 / 0 PALONIEMI**

Kylä: PIHTIPUDAS

Ajoitus: **kivikausi**Laji: **tunnistamaton  
löytöpaikka**

Kartta: 331202 SELÄNTAUS

x: 702887      y: 342664      paikannus ±200 m  
p: 702887      i: 342664

Löydöt: Km 13765, kivi ase/työkalu kourutaltoa (kourutaltan katkelma).

Sijainti: Paikka sijaitsee Pihtiputaan kirkosta 2.6 km SW.

Huomiot: "Ville Luho käynyt paikalla 1955; yo Björkman löysi pellostä kvartsi-iskennäisiä...". Ilmeinen asuinpaikka.

**PIHTIPUDAS 158 / 0 HAKKION PELTO**

Kylä: MUURASJÄRVI

Ajoitus: **kivikausi**Laji: **tunnistamaton  
löytöpaikka**

Kartta: 234308 MUURAS

x: 705220      y: 256926      paikannus ±200 m  
p: 705245      i: 342018

Löydöt: Km 14452:1, kivi ase/työkalu kourutalтта (kourutalтта).

Km 14452:2-3, 2 kpl kivi ase/työkalu kirves pohjalainen (kivikirves). 3: on kirveen teelmä.

Km 19333, kivi ase/työkalu nuija pallo (pallonuijan puolikas). Pellostä.

Sijainti: Paikka sijaitsee Pihtiputaan kirkosta 23.5 km N, Olloven lahden itäpuolella 3 km, Nuoranen järvestä 1 km SE.

### PIHTIPUDAS 159 / 0 KOJOLA-MÄNTYMÄKI

Kylä: MUURASJÄRVI

Ajoitus: **kivikausi**

Laji: **tunnistamaton  
löytöpaikka**

Kartta: 234308 MUURAS

x: 705064      y: 256930      paikannus ±500 m  
p: 705089      i: 342014

Löydöt: Km 14453, kivi ase/työkalu reikäkivi (reikäkivi). Diar 22-10-1958. "Mäntymäen tilasta n. 400 m päästä..."

Km 15213, kivi ase/työkalu talтта (tasataltta).

Km 18956, kivi ase/työkalu kirves (kivikirves).

Sijainti: Paikka sijaitsee Pihtiputaan kirkosta 22.0 km N, Alvan pohjoispään itäpuolella, radan itäpuolella, Kojolan kylässä.

### PIHTIPUDAS 160 / 0 KOJOLA-RAIVIO

Kylä: MUURASJÄRVI

Ajoitus: **kivikausi**

Laji: **tunnistamaton  
löytöpaikka**

Kartta: 234308 MUURAS

x: 705054      y: 256932      paikannus ±50 m  
p: 705079      i: 342016

Löydöt: Km 14463, kivi ase/työkalu veitsi liuske (liuskeveitsi).

Sijainti: Paikka sijaitsee Pihtiputaan kirkosta 21.9 km N.

### PIHTIPUDAS 161 / 0 KOTAJÄRVI

Kylä: ALVAJÄRVI

Ajoitus: **kivikausi**

Laji: **tunnistamaton  
löytöpaikka**

Kartta: 234307 MUURASJÄRVI

x: 704135      y: 256930      paikannus ±200 m  
p: 704161      i: 341971

Löydöt: Km 14525, kivi ase/työkalu nuija pallo (pallonuija).

Sijainti: Paikka sijaitsee Pihtiputaan kirkosta 14.2 km NW, Muurasjärven eteläosan itäpuolella, Kotajärven pohjoispuolella.

Huomiot: Löytöpaikan tarkka paikannus verifikaatin kartasta.

### PIHTIPUDAS 162 / 0 KÄRVÄSJÄRVEN POHJA

Kylä: SYDÄNMAA

Ajoitus: **kivikausi**

Laji: **tunnistamaton  
löytöpaikka**

Kartta: 331206 RÖNNYNKYLÄ

x: 703000      y: 343770      paikannus ±1100 m  
p: 703000      i: 343770

Löydöt: Km 14823, kivi pyydys siimanpaino (siimanpaino). Diar 25-01-1960. "Löytynyt kuivatun Kärväsjärven pohjaa välttäässä n. 50 m kovasta maasta.". Löytäjä: maanviljelijä Kumpulainen.

Sijainti: Paikka sijaitsee Pihtiputaan kirkosta 9.1 km E..

Huomiot:

**PIHTIPUDAS 163 / 0 MUSTALAHTI**

Kylä: MUURASJÄRVI

Ajoitus: **kivikausi**

Laji: **tunnistamaton  
löytöpaikka**

Kartta: 234307 MUURASJÄRVI

x: 704996      y: 256546      paikannus ±500 m  
p: 705039      i: 341627

Löydöt: Km 15129, kivi ase/työkalu kirves (kivikirves).

Sijainti: Paikka sijaitsee Pihtiputaan kirkosta 23.4 km NW, Ollovenlahden suun itärannalla.

Huomiot:

**PIHTIPUDAS 164 / 0 KIRKONKYLÄ-PÄÄKKÖLÄ**

Kylä: PIHTIPUDAS

Ajoitus: **kivikausi**

Laji: **tunnistamaton  
löytöpaikka**

Kartta: 331203 PIHTIPUDAS

x: 703120      y: 342830      paikannus ±500 m  
p: 703120      i: 342830

Löydöt: Km 16218, kivi ase/työkalu kirves (kivikirves). "Pääkkölän talon pellosta..". Särkynyt reikäkirves.

Sijainti: Paikka sijaitsee Pihtiputaan kirkosta 0.7 km N.

**PIHTIPUDAS 165 / 0 KIRKONKYLÄ-ANTINRANTA**

Kylä: PIHTIPUDAS

Ajoitus: **ajoittamaton**

Laji: **tunnistamaton  
löytöpaikka**

Kartta: 331203 PIHTIPUDAS

x: 703170      y: 342812      paikannus ±400 m  
p: 703170      i: 342812

Löydöt: Km 16935, puu kulkuneuvo jalas (reenjalas). "Madennevan NE puoliselta Suokanavan rämeestä..."

Sijainti: Paikka sijaitsee Pihtiputaan kirkosta 0.4 km N.

Huomiot:

### PIHTIPUDAS 166 / 0 KOJOLA-KOIVURINNE

Kylä: MUURASJÄRVI

Ajoitus: **kivikausi**

Laji: **tunnistamaton  
löytöpaikka**

Kartta: 234308 MUURAS

x: 705020      y: 256963      paikannus ±50 m  
p: 705043      i: 342045

Löydöt: Km 17300, kivi ase/työkalu kirves (kivikirves). Diar 10-10-1967.  
Km 17983, kivi ase/työkalu kirves (kivikirves).

Sijainti: Paikka sijaitsee Pihtiputaan kirkosta 21.5 km N, Kojola-Seikka maantien itäpuolella, Koivurunteen talon koillis-itäpuolisella peltorinteellä, pellon yläosassa.

### PIHTIPUDAS 167 / 0 SAANIJOKI-AINOLA

Kylä: PIHTIPUDAS

Ajoitus: **kivikausi**

Laji: **tunnistamaton  
löytöpaikka**

Kartta: 331203 PIHTIPUDAS

x: 703176      y: 342895      paikannus ±300 m  
p: 703176      i: 342895

Löydöt: Km 20137, kivi ase/työkalu reikäkivi (reikäkiven puolikas). Diar 31-10-1977.

Sijainti: Paikka sijaitsee Pihtiputaan kirkosta 1.3 km N, Saanijoen itärannalla, Alvajärventien SW-puolella.

asp.  
Kohde  
92  
Ainola 2  
1.3 km. 99  
km



**PIHTIPUDAS 168 / 1 RIIHIJOKI 2**

Kylä: ALVAJÄRVI

Ajoitus: **kivikausi**

Laji: **tunnistamaton  
löytöpaikka**

Kartta: 233409 ALVAJÄRVI

x: 703815      y: 256920      paikannus ±300 m  
p: 703842      i: 341946

Löydöt: AlvKk 0, kivi ase/työkalu kourutalilta (kourutalilta). Alvajärven kansakoulu. Ala-Uusimon eteläpuolelta n. 200 m.

Sijainti:

**PIHTIPUDAS 169 / 1 RIIHIJOKI 2**

Kylä: ALVAJÄRVI

Ajoitus: **kivikausi**

Laji: **tunnistamaton  
löytöpaikka**

Kartta: 233409 ALVAJÄRVI

x: 703350      y: 257000      paikannus ±500 m  
p: 703373      i: 342004

Löydöt: Yksit 30, kivi ase/työkalu talilta (tasatalilta). Alvajärven kl. Honkiahon talo, "viimeisiä taloja ennen Seläntausta".

Sijainti: Paikka sijaitsee Pihtiputaan kirkosta 9.1 km W, Alvajärven lounaisrannalla, järven keskikohdilla.

Huomiot:

**PIHTIPUDAS 170 / 1 KANGAS**

Kylä: MUURASJÄRVI

Ajoitus: **kivikausi**

Laji: **tunnistamaton  
löytöpaikka**

Kartta: 234305 KÖYHÄNPERÄ  
x: 705298 y: 255758 paikannus ±50 m  
p: 705377 i: 340854

Löydöt: Km 18343, kivi ase/työkalu kirves (kivikirves). "tuuramainen"

Sijainti: Paikka sijaitsee Pihtiputaan kirkosta 30.7 km NW, Pihtiputaan ja Reisijärven rajalta n 500 m SE, Maantien NE-puolella, Pajupuron mutkan kohdalla puron länsipuolella.

Huomiot: Puron, muinaisen joen tai vuononpohjan, toisella puolen 200-300 m itään ovat asuinpaikat 28 ja 29.

### PIHTIPUDAS 171 / 0 RAATONEVA

Kylä: MUURASJÄRVI

Ajoitus: **kivikausi**

Laji: **tunnistamaton  
löytöpaikka**

Kartta: 234305 KÖYHÄNPERÄ  
x: 705070 y: 255940 paikannus ±30 m  
p: 705141 i: 341026

Löydöt: Km 16934:5, kivi ase/työkalu kirves (kivikirves).

Sijainti: Paikka sijaitsee Pihtiputaan kirkosta 27.8 km NW, Ala-Urpilasta n. 400 m SE ja Särkisillasta (Särkipuro) n. 50 m N.

### PIHTIPUDAS 172 / 0 SIPILÄ

Kylä: MUURASJÄRVI

Ajoitus: **kivikausi**

Laji: **tunnistamaton  
löytöpaikka**

Kartta: 234308 MUURAS  
x: 705042 y: 256046 paikannus ±30 m  
p: 705108 i: 341130

Löydöt: Km 16934:6, kivi ase/työkalu kirves (kivikirves). Diar 04-01-1966.

Sijainti: Paikka sijaitsee Pihtiputaan kirkosta 26.9 km NW, Kelkkämäjärven pohjoispuolella, Sipilän talosta 50 m SE, Reisijärventien eteläpuolella.

### PIHTIPUDAS 173 / 0 KOIVUKOSKI

Kylä: MUURASJÄRVI

Ajoitus: **kivikausi**

Laji: **tunnistamaton  
löytöpaikka**

Kartta: 234308 MUURAS

x: 705235      y: 256585      paikannus ±100 m  
p: 705276      i: 341678

Löydöt: Km 16934:12, kivi ase/työkalu keihäs (liuskekeihäänkärjen katkelma). Diar 04-01-1966.

Sijainti: Paikka sijaitsee Pihtiputaan kirkosta 25.2 km NW, Ollovenlahden pohjoispuolella, Koivukosken sillan länsipuolella maantien pohjoispuoleisella pellolla.

Huomiot: Löytöpaikkatieto on Mauri Perälältä. Vaikuttaa siltä, että esine on hukattu veteen. Paikka on alavaa peltoa.

### PIHTIPUDAS 174 / 0 KULJUNPERÄ-PIENISUO

Kylä: PIHTIPUDAS

Ajoitus: **kivikausi**

Laji: **tunnistamaton  
löytöpaikka**

Kartta: 331203 PIHTIPUDAS

x: 703840      y: 342918      z: 116 ±2 m  
p: 703840      i: 342918

Tutk: Miettinen M 1993: ,  
Jussila T 1996: ,

Löydöt: Km 26738, luu aterijäte palanut (palanut luu).

Sijainti: Paikka sijaitsee Pihtiputaan kirkosta 7.9 km N, Saanijärven NW-puolella, Raudanjoen suusta n. 1 km N, Raudanjoesta 220 m, metsäteiden risteuksen länsipuolella olevan hiekkakuopan kohdalla.

Huomiot: Jussila 1996: Paikalta on löydetty aiemmin palanutta luuta. Tutkin hiekkakuopan reunat, sekä tein joitain koekuoppia ympäristöön, havaitsematta mitään esihistoriaan viittaavaa. Maasto ja topografia ovat olleet erittäin sopivat kivikautiselle asuinpaikalle. Paikalla ollut asuinpaikka lienee kokonaan tuhoutunut.

### PIHTIPUDAS 175 / 0 KETTUAHO

Ajoitus: **kivikausi**

Laji: **tunnistamaton  
löytöpaikka**

Kartta: 331203 PIHTIPUDAS

x: 703350      y: 342804      z: 121 ±2 m  
p: 703350      i: 342804

Löydöt: Km 27153, kivi ase/työkalu kourutalftta (kourutalftta). Diar 29-05-1992.

Sijainti: Paikka sijaitsee Pihtiputaan kirkosta 3.0 km N., Reisijärventien SW-puolella 150 m, Saanijoesta 1.5 km NW,

Huomiot:

### PIHTIPUDAS 176 / 0 KORTTEINEN-MYLLYLÄ

Ajoitus: **kivikausi**

Laji: **tunnistamaton  
löytöpaikka**

Kartta: 332104 ELÄMÄJÄRVI

x: 704114      y: 343380  
p: 704114      i: 343380

Löydöt: Km 25778, kivi ase/työkalu talftta (tasatalftta). Diar 01-10-1990.

Sijainti: Paikka sijaitsee Pihtiputaan kirkosta 11.8 km N., Elämäjärvestä laskevan Korteisen kanavan pohjoispäässä, itärannalla.

Huomiot:

**PIHTIPUDAS 177 / 0 LYLYLAMPI W**Ajoitus: **kivikausi**Laji: **tunnistamaton  
löytöpaikka**

Kartta: 331205 ILOSJOKI

x: 702762      y: 343028      z: 120 ±1 m  
p: 702762      i: 343028

Löydöt: Km 22127, 2 kpl kivi ase/työkalu (kaksi katkelmaa). Diar 31-10-1977.

Sijainti: Paikka sijaitsee Pihtiputaan kirkosta 8.1 km S, Lylylammen länsipuolisella peltorinteellä, valtatie itäpuolella.

Huomiot:

**PIHTIPUDAS 178 / 0 UNTISPERÄ**Ajoitus: **kivikausi**Laji: **tunnistamaton  
löytöpaikka**

Kartta: 234307 MUURASJÄRVI

x: 704746      y: 256526      paikannus ±500 m  
p: 704790      i: 341596

Löydöt: Km 3801:17, kivi ase/työkalu taltta (tasataltta). Tämä esine on löydetty Untisen talon rannasta. Untisen talo on erään vanhan kartan mukaan, jollei nyk. Kivikon talo, niin ainakin ollut sen läheisyydessä (totesi Jussila 1996).

Sijainti: Paikka sijaitsee Pihtiputaan kirkosta 21.5 km NW, Muurasjärven länsirannalla, Sikosaaren tasalla.

Huomiot:

**PIHTIPUDAS 179 / 0 TUOHIPURONNIITTY**

Kylä: ELÄMÄJÄRVI

Ajoitus: **kivikausi**Laji: **tunnistamaton  
löytöpaikka**

Kartta: 332104 ELÄMÄJÄRVI  
x: 704240 y: 343200 paikannus ±1000 m  
p: 704240 i: 343200

Löydöt: Ksm 253:16, kivi ase/työkalu kirves (kivikirves). "Ojaa kaivettaessa mudan alta"

Sijainti: Paikka sijaitsee Pihtiputaan kirkosta 12.3 km N, Elämjärven länsipuolella, valtatie  
länsipuolella oleva laaja niitty-alue.

### PIHTIPUDAS 180 / 0 HAASKA

Kylä: ELÄMÄJÄRVI

Ajoitus: **kivikausi**

Laji: **tunnistamaton  
löytöpaikka**

Kartta: 332104 ELÄMÄJÄRVI  
x: 704280 y: 343380 paikannus ±300 m  
p: 704280 i: 343380

Löydöt: Ksm 253:17, kivi ase/työkalu kirves (kivikirves). "Haaskan rantapellosta"

Sijainti: Paikka sijaitsee Pihtiputaan kirkosta 13.3 km N, Elämjärven länsirannalta.

### PIHTIPUDAS 181 / 0 MURTOJOKI

Kylä: MUURASJÄRVI

Ajoitus: **kivikausi**

Laji: **tunnistamaton  
löytöpaikka**

Kartta: 234308 MUURAS  
x: 705100 y: 256200 paikannus ±500 m  
p: 705159 i: 341287

Löydöt: KSM 253:16, kivi ase/työkalu kirves (kivikirves).

Sijainti: Paikka sijaitsee Pihtiputaan kirkosta 26.3 km NW, Junganjärven ja Sääkkösen välisen  
Murtojoen pohjoispuolella, lähempänä Sääkköstä.