

PIIKKIÖN KIINTEÄT MUINAISJÄÄNNÖKSET

Inventointi 1995

Heljä Brusila

PIIKKIÖN KIIINTEÄT MUINAISJÄÄNNÖKSET

- SU-kohde 642 ~~1~~ ~~9~~ Alitalo, kolme pronssikautista hautarauniota. Luokka I.
 PK 2021 03 Paimio
 x=6703 83, y=2422 13; x=6703 81, y=2422 16;
 x=6703 75, y=2422 18; z=65—70
 Aro kl, Alitalo 1:15
 Maasto: kalliokukkulan itäosan lakialue.
 Inv. 1954:9, inv. 1995:9.

- SU-kohde 646 ~~2~~ ~~20~~ Ylitalo, kuusi pronssikautista hautarauniota. Luokka I.
 PK 2021 03 Paimio
 Röykkiöt A-B: x=6704 20, y=2422 52, z=66
 Röykkiö C: x=6704 23, y=2422 50, z=65
 Röykkiö D: x=6704 26, y=2422 56, z=60
 Röykkiöt E-F: x=6704 14, y=2422 50, z=62
 Aro kl, Ylitalo 2:58
 Maasto: kalliokukkulan pohjoisosan lakialue.
 Tark. 1970, inv. 1995:20.

- SU-kohde 644 ~~3~~ ~~7~~ Kesäkallio (Ylitalo), pronssikautinen hautaraunio. Luokka II.
 PK 2021 03 Paimio
 x=6703 91, y=2422 75, z=30—35
 Aro kl, Kesäkallio 2:13
 Maasto: kalliokukkulan kaakkoisrinne omakotitaloalueella.
 Inv. 1954:7, inv. 1995:7.

- ~~4~~ ~~8~~ ~~27~~ Bussila 1, rautakautinen asuinpaikka. Luokka II.
 PK 2021 03 Paimio
 x=6705 16—32, y=2419 74—94, z=17,5—22,5 (pelto)
 x=6705 28, y=2419 79, z=22,5 (rautak. as.p.)
 Bussila kl, Bussila 1:12
 Maasto: rinneterassi ja peltoalue Hepojoen W-rannalla.
 Tark. 1984:3, tark. 1987:3, inv. 1987:4, inv. 1995:24.

- ~~5~~ ~~4~~ ~~25~~ Bussila 2, esihistoriallisen ajan asuinpaikkalöytöjä.
 Luokka II.
 PK 2021 03 Paimio
 x=6704 77—6705 02, y=2419 39—42, z=15—23
 Bussila ja Ikkerlä kl, Bussila 1:12 ja Ikkerlä 1:56
 Maasto: peltomaasto Hepojoen W-rannalla.
 Inv. 1987:3b, tark. 1987, inv. 1995:25.

- ~~6~~ ~~5~~ ~~24~~ Bussila 3, esihistoriallisen ajan asuinpaikkalöytöjä.
 Luokka II.
 PK 2021 03 Paimio
 x=6704 78—89, y=2419 72—82, z=15—20
 Bussila kl, Bussila 1:12

Maasto: rinneterassi ja peltorinne Hepojoen E-rannalla.
Inv. 1987:5, inv. 1995:26.

- 7 ~~24~~ Skänkilä, rautakautinen - keskiaikainen asuinpaikka.
Luokka II.
PK 2021 03 Paimio
x=6704 92, y=2419 46, z=20
Bussila kl, Bussila 1:12
Maasto: peltomaasto Hepojoen W-rannalla.
Tark. 1984:1, tark. 1987:1, inv. 1987:3a, inv. 1995:27.

- 8 ~~25~~ Hepojoenranta, rautakautinen tai varhaiskeskiaikainen
asuinpaikka. Luokka II.
PK 2021 03 Paimio
x=6705 42, y=2420 17, z=25
Bussila kl, Bussila 1:12
Maasto: kalliokumpare Hepojoen luoteisrannalla.
Tark. 1984, tark. 1987, inv. 1995:29.

- liittyy SU-kohteeseen 671 931 Vuortenpää, kivikautinen asuinpaikka. Luokka II.
PK 2021 03 Paimio
x=6704 99, y=2420 51, z=30—35
Bussila kl, Bussila 1:12
Maasto: metsärinne Hepojoen E-puolella.
Tark. 1984, tark. + inv. 1995:31.

- SU-kohde 663 10 32 Myrskylinna, rautakautinen kalmisto. Luokka I.
PK 1043 12 Littoinen
x=6702 04, y=1582 50, z=n. 10—20
Hadvalla kl, Myrskylinna 1:30, Eskola 1:17, Eskola II 1:38
Maasto: metsäinen mäki-alue Piikkiönlahden N-rannalla.
Tark. 1962, kaiv. 1963, kaiv. 1963, kaiv. 1967, kaiv. 1968,
kaiv. 1970, koekaiv. 1975, tark. 1981, koekaiv. 1982,
inv. 1995:32.

- SU-kohde 667 11 33 Rekolanmäki, rautakautinen kalmisto ja / tai asuinpaikka.
Luokka II.
PK 2021 03 Paimio
x=6702 40, y=2417 78, z=15—20
Hadvalla kl, Rekola 2:132, Haapala 2:41
Maasto: mäen länsiharjanteen laen ja rinteen puistoalue.
Inv. + koekaiv. 1983, tark. + inv. 1995:33.

- liittyy SU-kohteeseen 667 12 3 Rekola 1, rautakautinen kuppikivi. Luokka I.
PK 2021 03 Paimio
x=6702 41, y=2417 73, z=17,5
Hadvalla kl, Rekola 2:132
Maasto: mäki-alueen länsiharjanteen osin kalliopaljasteinen
läntinen alarinne.

Tark. 1993:3, inv. 1995:3.

liittyy SU-kohteeseen
667

13 ~~4~~

Rekola 2, rautakautinen kuppikivi. Luokka I.
PK 2021 03 Paimio
x=6702 42, y=2417 77, z=20
Hadvalla kl, Rekola 2:132
Maasto: mäkialueen läntisen lakiosan kallionotkelma.
Tark. 1993:4, inv. 1995:4.

SU-kohde 670 ~~14~~ ~~34~~

Mattilanmaa, rautakautinen asuinpaikka, talonpohja.
Luokka II.
PK 2021 03 Paimio
x=6702 44—52, y=2417 93—90, z=n. 15
Hadvalla kl, Mattilanmaa 5:49
Maasto: mäkialueen itäharjanteen puistomainen etelärinne
ja peltotasanne harjanteen N-puolella.
Inv. + koekaiv. 1983, inv. 1995:34.

SU-kohde 668 ~~15~~ ~~35~~

Asunto, rautakautinen kalmisto. Luokka II.
PK 2021 03 Paimio
x=6702 45, y=2418 11, z=15
Hadvalla kl, Marine 65, RN:o 3:209
Maasto: mäen nurmettunut lounaisrinne.
Inv. + koekaiv. 1983, inv. 1995:35.

16 ~~4~~

Kärmä 1, rautakautinen kuppikivi. Luokka I.
PK 2021 03 Paimio
x=6702 46, y=2417 52, z=15
Hadvalla kl, Kärmä 1:53
Maasto: kalliopaljastuma peltoon työntyvällä niemekkeellä.
Tark. 1993:6, inv. 1995:6.

17 ~~17~~ ~~18~~

Kärmä 2, rautakautinen kuppikivi. Luokka I.
PK 2021 03 Paimio
x=6702 50, y=2417 55, z=17,5
Hadvalla kl, Kärmä 1:53
Maasto: kalliopaljastuma peltoon työntyvällä niemekkeellä.
Tark. 1993:7, inv. 1995:18.

— 36

Moskala, mahdollinen kivikautinen asuinpaikka.
PK 1043 12 Littoinen
x=6702 97, y=1582 25, z=20
Hadvalla kl, Moskala 2:122
Maasto: peltotilkku notkelmassa.
Tark. + inv. 1995:36.

- SU-kohde 675~~18~~ ~~37~~ Tuorla, kaksi pronssikautista (?) mahdollista hautaraunio
pohjaa. Luokka II.
PK 1043 12 Littoinen
x=6701 14, y=1579 65, z=32 ja x=6701 17, y=1579 70,
z=n. 34
Hulkis-Tuorla kl, Hulkio Tuorla 1:7
Maasto: kalliokumpareiden lakiosat Myllyojan E-rannalla.
Tark. 1984, inv. 1995:37.
- SU-kohde 669~~19~~ ~~38~~ Huttalanmäki, rautakautinen - ristiretkiaikainen asuinpaikka,
talonpohja ja kalmisto. Luokka II.
PK 2021 03 Paimio
x=6702 82, y=2419 42, z=24—25
Huttala kl, Myllyrinne 1:29
Maasto: metsäinen rinneterassi Makarlanjoen N-puolella.
Inv. + koekaiv. 1983, kaiv. + koekaiv. 1984, kaiv. 1985,
kaiv. 1986, kaiv. 1987, inv. 1995:38.
- SU-kohde 639~~20~~ ~~41~~ Pohtionvuori, pronssikautinen hautaraunio. Luokka I.
PK 2021 03 Paimio
x=6702 75, y=420 99, z=78
Huttala kl, Pohtionvuori 1:69
Maasto: kallion korkein huippu.
Inv. 1954:11, inv. 1995:11.
- SU-kohde 640~~21~~ ~~42~~ Kiettiönhaanvuori, pronssikautinen hautaraunio. Luokka I.
PK 2021 03 Paimio
x=6702 96, y=421 77, z=n. 60
Huttala kl, Tammioja IV 1:49
Maasto: kalliokukkulan N-rinne.
Inv. 1954:12, inv. 1995:12.
- SU-kohde 645~~22~~ ~~30~~ Pussilan linnavuori, mahdollinen rautakautinen
muinaislinna. Luokka II.
PK 2021 03 Paimio
x=6707 00, y=2420 00, z=45
Ikkerlä kl, Linnavuori 1:29, Nummila 1:67
Maasto: metsäinen kalliokukkula Vettojan lounaispuolella.
Inv. 1954:30, tark. 1979, inv. 1995:30.
- SU-kohde 638~~23~~ ~~21~~ Kylänpään palsta, rautakautinen kalmisto. Luokka II.
PK 2021 03 Paimio
x=6701 83, y=2418 62, z=10
Joensuu kl, Toivola 1:31
Maasto: kallioinen mäenkumpare Hepojoen E-rannalla.
Tark. 1905, koekaiv. 1937, inv. 1954:21, inv. 1995:21.

- 50
- SU-kohde 641 ~~24~~ ~~40~~ Ylhäinen, pronssikautinen hautaraunio. Luokka I.
 PK 2021 03 Paimio
 x=6703 66, y=2421 60, z=55
 Kalainen kl, Ylhäis 2:25
 Maasto: kalliokumpare mäenharjanteella.
 Inv. 1954:10; inv. 1995:10.
- 25 ~~39~~ Etelävuori, pronssikautinen hautaraunio. Luokka I.
 PK 2021 03 Paimio
 x=6703 78, y=2421 78, z=65
 Kalainen kl, Ylhäis 2:25
 Maasto: kalliokumpare mäenharjanteella.
 Tark. 1978, inv. 1995:39.
- SU-kohde 637 ~~26~~ ~~40~~ Katari, pronssikautinen hautaraunio. Luokka I.
 PK 2021 03 Paimio
 x=6702 20, y=421 12, z=67
 Katari kl, Yli-Katari 1:167
 Maasto: kalliokukkulan lakialue.
 Tark. 1967, tark. 1987, inv. 1995:40.
- SU:4-alue n:o 443 Huttalan linnavuori, esihistoriallinen muinaislinna. Luokka I.
 28
 27 PK 2021 03 Paimio
 x=6702 22, y=2420 38, z=30—75
 Katari kl, Ali-Katari 1:172, Yli-Katari 1:167
 Maasto: jyrkkärinteinen kalliokukkula.
 Inv. 1954:28, inv. 1995:28.
- SU:4-alue n:o 443 Huttalan linnavuori, rautakautinen kuppikivi. Luokka I.
 28
 27 PK 2021 03 Paimio
 Noin x=6702 20, y=2420 39, z=50
 Katari kl, Yli-Katari 1:167
 Maasto: kalliokukkulan toiseksi ylin tasanne.
 Tark. 1993:9, inv. 1995:28.
- liittyy SU-alueeseen Huttalan linnavuorenrinne, rautakautinen kalmisto /
 n:o 443 44
 27 PK 2021 03 Paimio
 x=6702 06, y=2420 54, z=30—45
 Katari kl, Moisio kl, Yli-Katari 1:167, Moisio Alistalo 1:87
 Maasto: metsäinen kaakkoisrinne ja kalliopohjainen terassi.
 Tark. + inv. 1995:41.
- 19
 28 Kellotapulinmäki, rautakautinen kuppikivi. Luokka I.
 PK 2021 03 Paimio
 x=6702 65, y=2418 57, z=30
 Kirkonkylä kl, Kirkkojen ja Hautausmaiden alue 881:1
 Maasto: kalliojyrkänteen reuna mäen lakialueen itäosassa.
 Tark. 1993:8, inv. 1995:19.

- ~~46~~
~~29~~

 Metsärinne, kivikautinen asuinpaikka. Luokka II.
 PK 2021 03 Paimio
 x=6703 44, y=2417 78, z=20
 Koroinen kl, Metsärinne 1:89, Lisä-Jaakkola 1:38
 Maasto: terassi peltorinteessä.
 Tark. + inv. 1995:46.
- SU-kohde 630
~~14~~
~~80~~

 Rungon Koskenhaka, rautakautinen kalmisto. Luokka I.
 PK 1043 12 Littoinen
 x=6702 47—32, y=1581 47—50, z=n. 25
 Koski kl, Koski 1:19
 Maasto: metsäinen mäki-alue, soraharjanteen laki ja
 kaakkoisrinne.
 Kaiv. 1937, kaiv. 1938, inv. 1954:14, kasv. inv. 1991,
 koekuop. 1991, inv. 1995:14.
- SU-kohde 631
~~16~~
~~31~~

 Ristkankare, rautakautinen kalmisto. Luokka II.
 PK 1043 12 Littoinen
 x=6702 61, y=1581 73, z=15—20
 Koski kl, Koski 1:24
 Maasto: nurmestunut, osin puuistutettu rinne.
 Tark. 1937, inv. 1954:16, tark. + inv. 1995:16.
- SU-kohde 671
~~31~~
*yhdistetty
 numeroon 9*

 Vuortenpää, kivikautinen asuinpaikka.
 PK 2021 03 Paimio
 x=6709 90, y=2420 49, z=n. 35
 Makarla kl, Alaskartano 2:120
 Maasto: sorakuopan länsireuna Hepojoen E-puolella.
 Tark. 1984, inv. 1995:31.
- SU-kohde 636
~~42~~
~~33~~

 Moisio, varhaisrautakautinen hautaraunio. Luokka II.
 PK 2021 03 Paimio
 x=6702 09, y=421 23, z=n. 32
 Moisio kl, Moision Alistalo 1:87
 Maasto: metsäinen etelärinne kalliokukkuloiden juurella.
 Tark. 1962, tark. 1983; inv. 1995:42.
- ~~43~~
~~34~~

 Heernummenkallio, pronssikautinen hautaraunio. Luokka I.
 PK 2021 03 Paimio
 x=6702 15, y=2421 55, z=n. 50
 Moisio kl, Moision Alistalo 1:87
 Maasto: kalliorinteen eteläreunan kieleke.
 Tark. + inv. 1995:43.
- ~~44~~
~~35~~

 Kaatopaikankallio, 1-2 pronssikautisen hautaraunion
 jäännökset. Luokka II.
 PK 2021 03 Paimio
 x=6702 17, y=2421 32, z=47,5

Moisio kl, Moisio Alistalo 1:87
Maasto: kalliokukkula.
Tark. 1984, inv. 1995:44.

SU-kohde 666 ~~45~~
36 Alistalo, esiroomalaisen ajan asuinpaikka. Luokka II.
PK 2021 03 Paimio
x=6702 13, y=2421 50, z=n. 30
Moisio kl, Moisio Alistalo 1:87
Maasto: rinne hiekanottoalueella.
Tark. 1984, tark. 1986, tark. 1987, inv. 1995:45.

SU-kohde 635 ~~22~~
37 Kalmukankare, rautakautinen polttokenttäkalmisto.
Luokka I.
PK 2021 03 Paimio
x=6701 49, y=2419 55, z=n. 15
Moisio kl, Kankare 1:67
Maasto: kalliopohjainen havupuita kasvava mäenkumpare.
Inv. 1954:22, tark. + koekaiv. 1975, inv. 1995:22.

SU-kohde 672 ~~47~~
38 Raadelma, mahdollinen rautakautinen hautaraunion pohja.
Luokka II.
PK 1043 12 Littoinen
x=6701 32, y=1580 81, z=n. 15
Raadelma kl, Raadelma 1:251
Maasto: kallioterassi metsäisellä kumpareella.
Tark. 1984, inv. 1995:47.

~~48~~
39 Rojolanmäen rinne, historiallisen ajan rakennusten
perustuksia. Luokka II.
PK 1043 12 Littoinen
x=6701 38, y=1580 95, z=15
Raadelma kl, Raadelma 1:251
Maasto: metsäinen terassirinne.
Tark. + inv. 1995:48.

~~49~~
40 Rojolanmäki, mahdollisesti esihistoriallisen ajan epävarma
hautaraunion pohja. Luokka II.
PK 1043 12 Littoinen
x=6701 45, y=1580 90, z=35
Raadelma kl, Raadelma 1:251
Maasto: kalliopaljastuman korkein kohta.
Tark. + inv. 1995:49.

SU-kohde 630 14
*yhdistetty
numeroin 30*
Koskenhaka, rautakautinen kalmisto / asuinpaikka.
Luokka I.
PK 1043 12 Littoinen
x=6702 47—32, y=1581 47—50, z=n. 25
Runko kl, Onnela 4:93, Rungogård 4:90
Maasto: metsäinen mäkialue Pukkilanojan W-puolella.

Kasv. inv. 1991, koekuop. 1991, inv. 1995:14.

SU-kohde 630 ~~45~~
41 Onnela, rautakautinen hautaraunio. Luokka I.
PK 1043 12 Littoinen
x=6702 35, y=1581 28, z=n. 35
Runko kl, Onnela 4:93
Maasto: metsäisen mäen lakialue Pukkilanojan W-puolella.
Inv. 1954:15, inv. 1995:15.

SU-kohde 632 ~~47~~
42 Tiitusmäki, rautakautinen kalmisto. Luokka II.
PK 1043 12 Littoinen
x=6702 28, y=1582 16, z=20
Runko kl, Lepola 3:7
Maasto: metsäinen mäki Pukkilanojan N-rannalla.
Kaiv. 1941, inv. 1954:17, inv. 1995:17.

~~2~~
43 Sipiranta, rautakautinen kuppikivi. Luokka I.
PK 1043 12 Littoinen
x=6702 27, y=1582 99, z=15
Runko kl, Sipiranta 3:53
Maasto: kallio piha-alueella Pukkilanojan N-rannalla.
Tark. 1993:2, inv. 1995:2.

~~50~~
44 Kiettiö, pronssikautinen hautaraunio. Luokka I.
PK 2021 03 Paimio
x=6702 62, y=2421 81, z=n. 65 (mahd. epätarkat)
Salvela kl, Salvela 1:72
Maasto: kalliokukkulan lähes korkein kohta.
Tark. + inv. 1995:50.

SU-kohde 673 ~~54~~
45 Lausmäki, kivikautinen asuinpaikka. Luokka II.
PK 2021 03 Paimio
x=6708 36, y=2421 09, z=40
Suurhepojoki kl, Lausmäki 3:19
Maasto: hiekkakuoppa-alue.
Tark. 1983, tark. 1984, tark. 1986, inv. 1995:51.

~~52~~
46 Palomäki, kivikautinen asuinpaikka. Luokka II.
PK 2021 03 Paimio
x=6708 28, y=2421 75, z=40
Suurhepojoki kl, Kellertupa ja Juutas 1:24
Maasto: peltoalueeseen viettävä hiekkarinne, jossa kuusi-istutuksia.
Tark. + inv. 1995:52.

~~53~~
47 Lehmusto, esihistoriallisen ajan asuinpaikka. Luokka II.
PK 1043 12 Littoinen
x=6702 78, y=1581 98, z=17,5
Teppala kl, Lehmusto 1:34

Maasto: loiva peltoterassi puutarhan vieressä.
Tark. + inv. 1995:53.

48 + Teppalanmäki, rautakautinen kuppikivi. Luokka I.
PK 1043 12 Littoinen
x=6702 90, y=1582 03, z=20
Teppala kl, Pyöli 2:21
Maasto: kalliopaljastuma pellon eteläreunassa.
Tark. 1993:1, inv. 1995:1.

SU-kohde 674 ~~23~~ 49 Leskelä ja Kurkola, rautakautinen asuinpaikka tai kalmisto.
Luokka II.
PK 2021 03 Paimio
x=6701 36, y=2420 07, z=18—27
Viukkala kl, Leskelä 3:25 ja Kurkola 7:20
Maasto: kalliopaljasteinen nurmirinne.
Inv. + koekaiv. 1983, inv. 1995:23.

SU-kohde 634 ~~43~~ 50 Järvenmäki, pronssikautinen hautaraunio. Luokka I.
PK 2021 03 Paimio
x=6700 53, y=2421 46, z=60
Viukkala kl, Tammirinne 12
Maasto: kalliokukkulan korkein kohta Kuoppajärven
W-rannalla.
Inv. 1954:13, inv. 1995:13.

~~5~~ 51 Kylänpää, rautakautinen kuppikivi. Luokka I.
PK 2021 03 Paimio
x=6701 05, y=2419 76, z=20
Viukkala kl, Kylänpää 4:4
Maasto: avokallion itäosa pellon reunassa.
Tark. 1993:5, inv. 1995:5.

SISÄLLYSLUETTELO

ALUKSI	2
AIEMMAT TUTKIMUKSET	2
VUODEN 1995 INVENTOINTI	3
UUDET LÖYTÖKOHTEET JA PIIKKIÖN MUINAISJÄÄNNÖKSET 1995	4
INVENTOINTIRAPORTISTA	5
MUINAISJÄÄNNÖSTEN UHKAKUVIA	6
LYHENTEET JA KARTTAMERKKIEN SELITYKSET	7
MUINAISJÄÄNNÖSLUETTELO	8
Karttaliite 1: Ote peruskartasta 1043 12	9
Karttaliite 2: Ote peruskartasta 2021 03	10
Karttaliite 3: Ote peruskartasta 2021 03	11
1 Aro, Alitalo 1.1	12
2 Aro, Ylitalo 1.2	14
3 Aro, Kesäkallio (Ylitalo) 1.3	16
- Aro, Ylitalo	18
4. Bussila, Bussila 1 2.1	19
5. Bussila, Bussila 2 2.2	21
6. Bussila, Bussila 3 2.3	23
7. Bussila, Skänkilä 2.4	24
8. Bussila, Hepojoenranta 2.5	25
9. Bussila, Vuortenpää 2.6	26
10. Hadvala, Myrskylinna 3.1	27
11. Hadvala, Rekolanmäki 3.2	29
12. Hadvala, Rekola 1 3.3	31
13. Hadvala, Rekola 2 3.4	32
14. Hadvala, Mattilanmaa 3.5	33
15. Hadvala, Asunto 3.6	35
16. Hadvala, Kärämä 1 3.7	37
17. Hadvala, Kärämä 2 3.8	39
- Hadvala, Moskala 3.9	40
18. Hulkis-Tuorla, Tuorla 4.1	42
19. Huttala, Huttalanmäki 5.1	44
20. Huttala, Pohtionvuori 5.2	46
21. Huttala, Kiettiönhaanvuori 5.3	48
22. Ikkerlä, Pussilan linnavuori 6.1	50
23. Joensuu, Kylänpään palsta 7.1	52
24. Kalainen, Ylhäinen 8.1	54
25. Kalainen, Etelävuori 8.2	55
26. Katari, Katari 9.1	57
{ Katari, Huttalan linnavuori 9.2	59
27. { Katari, Huttalan linnavuori (kuppikivi) 9.3	61
{ Katari, Huttalan linnavuorenrinne 9.4	62
28. Kirkonkylä, Kellotapulimäki 10.1	63
29. Koroinen, Metsärinne 11.1	65
30. Koski, Rungon Koskenhaka 12.1	67
31. Koski, Ristkankare 12.2	69

32	Koski, Koski 12.3		71
	Makarla, Vuortenpää 13.1	<i>yhdistetty numeroon 9</i>	72
33	Moisio, Huttalan linnavuorenrinne 14.1	<i>yhdistetty numeroon 27</i>	74
33	Moisio, Moisio 14.2		76
34	Moisio, Heernummenkallio 14.3		78
35	Moisio, Kaatopaikankallio 14.4		79
36	Moisio, Alistalo 14.5		80
37	Moisio, Kalmukankare 14.6		81
38	Raadelma, Raadelma 15.1		83
39	Raadelma, Rojolanmäen rinne 15.2		85
40	Raadelma, Rojolanmäki 15.3		87
	Runko, Koskenhaka 16.1	<i>yhdistetty numeroon 30</i>	88
41	Runko, Onnela 16.2		89
42	Runko, Tiitusmäki 16.3		91
43	Runko, Sipiranta 16.4		93
44	Salvela, Kiettiö 17.1		94
45	Suurhepojoki, Lausmäki 18.1		96
46	Suurhepojoki, Palomäki 18.2		98
47	Teppala, Lehmusto 19.1		99
48	Teppala, Teppalanmäki 19.2		101
49	Viukkala, Leskelä ja Kurkola 20.1		102
50	Viukkala, Järvenmäki 20.2		104
51	Viukkala, Kylänpää 20.3		106
	PIIKKIÖN IRTOLÖYDÖT		108
	MUITA HAVAINTOJA		119
	TARKASTETUT ALUEET		
	Liite 42: ote peruskartasta 1043 12, MK 1:20000		120
	Liite 43: ote peruskartasta 1043 12, MK 1:20000		121
	Liite 44: ote peruskartasta 2021 03, MK 1:20000		122
	Liite 45: ote peruskartasta 2021 03, MK 1:20000		123
	Liite 46: ote peruskartasta 2021 03, MK 1:20000		124
	Liite 47: ote peruskartasta 2021 03, MK 1:20000		125
	Liite 48: ote peruskartasta 1043 11, MK 1:20000		126
	Liite 49: ote peruskartasta 2021 02, MK 1:20000		127
	Liite 50: ote peruskartasta 2021 02, MK 1:20000		128
	KINOFILMILUETTELO		129
	DIAKUVALUETTELO		141
	VALOKUVALIITTEET (Pinnakkaiset)		150

ALUKSI

Turun maakuntamuseo aloitti v. 1994 Varsinais-Suomen muinaisjäännösten uudelleen inventoinnin Laitilan, Mynämäen ja Suomusjärven kunnista. Nämä inventoinnit tulivat mahdollisiksi Opetusministeriön myönnettyä niihin erillisen määrärahan. Vuonna 1995 kuntakohtaista muinaisjäännösinventointia jatkettiin virkatyönä maakunnallisen museotyön puitteissa ja kohteeksi otettiin Piikkiön kunta.

Piikkiön uusi perusinventointi katsottiin välttämättömäksi, koska olemassa oleva muinaisjäännöstiedosto oli hajanainen ja osin puutteellinen sekä virheellinenkin. Uuden perusinventoinnin tarpeellisuus korostui myös siksi, että Piikkiönlahden pohjoiskoillis-rannalla sijaitseva Piikkiön kuntakeskus on voimakkaasti laajeneva taajama, jonka piirissä on useita muinaisjäännöksiä.

AIEMMAT TUTKIMUKSET

Piikkiön muinaisjäännökset inventoitiin ensimmäisen kerran v. 1954 (A-K. Koskimies - V. Haapanen). Inventointiraporttiin kirjattiin silloin 15 kiinteää muinaisjäännöstä sekä joukko irrallisia esinelöytöjä ja muita havaintoja. Tämän jälkeen Piikkiössä on suoritettu seuraavat osa-alueinventoinnit: Hadvalan Rekolanmäen alue 1983, Tuorlan - Raadelman alue 1984 (J. Viitaharju), Bussilan moottoritien väylä 1987 (H. Poutiainen), Piikkiön kuppikivi-tarkastukset 1993 (H. Brusila) sekä Bussilan kasvillisuusinventointi ja siihen liittyneet muinaisjäännöstarkastukset 1984 ja 1987 (J. Luoto - H. Asplund).

Muinaisjäännösten luonnetta selventäviä koekuopituksia tai koekaivauksia on tarkastusten ja inventointien yhteydessä tehty 1980- ja 1990-luvuilla seuraavissa kohteissa: Suurhepojoen Lausmäki, Bussilan kaksi kohdetta, Hadvalan Rekolanmäki, Matilanmaa sekä Asunto, Moisio Moisio, Viukkalan Leskelä-Kurkola, Kosken-Rungon Koskenhaka sekä uuden tien linjaus. Tarkastus ja koekaivaus todetaan tehdyksi vv. 1905 ja 1937 myös Joensuun Kylänpään palstalla.

Varsinaisia arkeologisia kaivauksia/koekaivauksia on suoritettu Rungon Koskenhaassa 1937 - 1938 ja Tiitusmäessä 1941, Moisio Kalmukankareella 1975, Hadvalan Myrskylinnassa 1960-1980-luvuilla, Huttalan Huttalanmäellä 1970-luvulla ja Kosken Koskella 1993. Näistä viimeksi mainittu näyttää tulleen kokonaan tutkituksi ja sitä kautta poistetuksi.

Piikkiön tutkimukset ovat olleet kuppikivi-inventointia (TMM) lukuun ottamatta Museoviraston ja Turun yliopiston arkeologian osaston suorittamia. Museovirasto on suorittanut Piikkiössä 1990-luvulla myös muinaisjäännösten hoitotöitä työllistämisen varoin. Kohteina ovat olleet Rungon Koskenhaka ja Onnela, Hadvalan Myrskylinna (osittain), Rekolanmäki, Mattilanmaa ja Asunto, Huttalan Huttalanmäki ja Linnavuori, Kalaisten ja Aron hautaraunioalueet sekä Katarin hautaraunio.

Piikkiön muinaisjäännöksiä on käsitelty erilaisissa julkaisuissa,

joista kattavin on FT Jukka Luodon kirjoittama Piikkiön esihistoria v. 1989 julkaistussa Piikkiön historiakirjassa. Julkaisuista mainittakoon tässä seuraavat:

- | | |
|--|---|
| Asplund, Henrik | Bussila - asutusarkeologinen tutkimuskohde Piikkiön Hepojokilaaksossa. Baskerilinja. Unto Salo 60 vuotta. Vammala 1988 |
| Knaapinen, M.A. | Piikkiön pitäjä, kotiseutukirja nykyisille ja entisille piikkiöläisille. 1935 |
| Lehtosalo, Pirkko-Liisa: | En grav med stenklot på Myrskylinna i Piikkiö. FM 1969. Helsingfors 1969. |
| Luoto, Jukka | Piikkiön esihistoria. Piikkiön historia. Jyväskylä 1989. |
| Salonen, Veli-Pekka-Ikäheimo, Markku-Luoto, Jukka: | Rautakautisen ja historiallisen asutuksen ilmeneminen paleontologisin ja arkeologisin keinoin Piikkiön Kuoppajärven ympäristössä. |
| Salo, Unto | Die frühromische Zeit in Finnland. SMYA 67. Helsinki 1968. |
| Tallgren, A.M. | Varsinaissuomen esihistoria. Varsinais-Suomen historia I. Turku 1931. |
| Edgren, Torsten-Salo, Unto-Lehtosalo-Hilander, Pirkko-Liisa: | Suomen esihistoria. Suomen historia I. Espoo 1984. |

VUODEN 1995 INVENTOINTI

Inventointi oli luonteeltaan perusinventointia, jonka yhteydessä tarkastettiin aiemmin tunnettujen kiinteiden muinaisjäännösten kunto-, sijainti-, omistus- ym. tiedot sekä etsittiin uusia muinaisjäännöskohteita. Maastotarkastukset tehtiin kahdessa vaiheessa - touko-kesäkuussa ja syys-lokakuussa. Allekirjoittaneen kanssa maastotarkastuksissa oli mukana FK Esa Saari, joka oli palkattu työllistämisvaroin. Viran puolesta tehtyjä palkkakustannuksia huomioon ottamatta inventoinnin kustannukset muodostuivat matkakorvauksista sekä tarvike- ja kopiointikuluista.

Entuudestaan tunnetuista kiinteistä muinaisjäännöskohteista tarkastettiin kaikki muut paitsi Huttalan Linnavuoren lakialue ja Kirkonkylän Kellotapulimäen kuppikivi, koska niillä ei uskottu olleen tuhoutumisvaaraa. Uusien alueiden tarkastusten lähtökohtana olivat ensisijaisesti korkeuskäyrien osoittamat muinaiset rantavyöhykkeet - etenkin muinaisten salmien ja lahdenpoukamien rantamat, aiemmin tunnettujen löytöjen läheisyys sekä tietyille muinaisjäännösryhmälle ominaiset maasto-olosuhteet. Mm. pronssikauden hautaraunioiden sijaintipaikkoina mahdolliset kalliokukkulat Harvaluodolla ja Piikkiön mantereeseen eteläosassa tarkastettiin tästä syystä.

Vuoden 1995 inventoinnissa tarkastetut alueet käyvät ilmi liitteistä 42 - 50. Koska monet muinaisjäännökset ovat luonteeltaan maanalaisia tai muuten vaikeasti havaittavia, eivät tarkastukset sulje pois sitä mahdollisuutta, etteikö näiltäkin alueilta vielä voisi löytyä muinaisjäännöksiä.

Maastotarkastusten yhteydessä ei ollut mahdollisuuksia muinaisjäännösalueen laajuuden selvittämiseen esim. systemaattisen

koekuopituksen tai fosfaattikartoituksen avulla. Kohteiden määrittely tehtiin ensisijaisesti silmämääräisten havaintojen, peltokynnöksen ja oja-, tie- ym leikkausten tarkastusten sekä satunnaisten koekuoppien ja niistä tavattujen löytöjen perusteella. Koekuopat olivat laajuudeltaan lapionpiston ja neljännesneliön väliltä. Tarkastusta ja havaintojen tekoa häihtasivat ennen muuta peltojen kesannointi ja kevään nopea eteneminen kylmän kauden jälkeen.

UUDET LÖYTÖKOHTEET JA PIIKKIÖN MUINAISJÄÄNNÖKSET 1995

Inventoinnin yhteydessä Piikkiöstä todettiin seuraavat 7 uutta muinaisjäännöstä ja 2 epävarmaa kohdetta:

Kivikauden asuinpaikat

- Suurhepojoen Palomäki (18.2)
- Koroisten Metsärinne (11.1)
- Hadvalan Moskala, epävarma (3.9)

Pronssikauden hautarauniot

- Moision Heernummenkallio (14.3)
- Salvelan Kiettiö (17.1)
- Raadelman Rojolanmäki, epävarma (15.3)

Rautakauden asuinpaikat ja/tai kalmistot

- Teppalan Lehmusto (19.1)
- Moision Huttalan linnavuorenrinne (9.4/14.1)

Hist. ajan rakennuksen perustukset

- Raadelman Rojolanmäenrinne (15.2)

Seuraavien ennestään tunnettujen kohteiden laajuuteen saatiin lisäselvyyttä:

- Makarlan/Bussilan Vuortenpää (2.6/13.1)
- Hadvalan Rekolanmäki (3.2)

Seuraavassa taulukko Piikkiön tunnetuista muinaisjäännöksistä vuonna 1995:

	kpl	kivik.	pr.k.	rautak.	hist.aik.
muinaisjäännösalueita	50	7	13	28	1
irtolöytöjä	62	50		12	
muinaisjäännöstyyppit:					
hautaraunioita	21-22		19-20	2	
mahd. hautaraunioita	4		3	1	
asuinpaikat	12	6		6	
mahd. asuinpaikat	1	1			
kalmistot	6			6	
kalmisto tai/ja as.p.	5			5	
kuppikivet	9			9	
muinaislinnat	2			2	
rakennuksenperust.	1				1
Yht.	61-62	7	19-20	31	1

Kiinteiden muinaisjäännösten levinnästä

Piikkiön alueella maa kohoaa hieman hitaammin kuin Turussa, missä kohoaminen on n. 50 cm sadassa vuodessa. Tästä johtuen kivikauden asuinpaikkojen sijaintikorkeudet ovat Piikkiössäkin noin 20 m:n korkeuskäyrän yläpuolella. Rautakauden lopulla 1000-1100-luvuilla jKr. ranta oli 4-5 m:n tienoilla.

Maan kohoamisesta johtuen ovat kivikautiselle asutukselle sopivat asuinpaikat sijainneet Piikkiön pohjoispuoliskossa silloisten merenlahtien rantamilla ja saariston suojassa. Toistaiseksi asuinpaikkoja on löydetty nykyisen Hepojoen laaksosta tai sen lähituntumasta (Suurhepojoen, Bussilan/Makarlan ja Koroisten kylät). Eteläisin asuinpaikka on Koroisten Metsärinne.

Pronssikauden hautarauniot ovat keskittyneet kunnan itäosaan Tammisillan (Aro, Kalainen) ja Pohtionvuoren-Kiettiönvuoren alueelle (Huttala, Salvela, Katari, Moisio) sekä Järvenmäelle (Viukkala), missä ne liittyvät Paimion hautaraunioalueeseen. Harvaluodolta ja Piikkiön mantereen eteläosista hautaraunioita ei löytynyt. Eteläisin on Järvenmäen hauta.

Rautakauden kiinteät asutuksen merkit ovat löytyneet pääasiallisesti Piikkiönlahden pohjois-koillisrannalta Pukkilanojan (Runko, Koski, Teppala) ja Hepojoen-Makarlanojan (Hadvala, Huttala, Joensuu) laaksoista sekä Viukkalanojan (Katari, Moisio, Viukkala) laaksosta. Erillään tästä alueesta on Hepojoen varrella sijaitseva Bussila, josta on havaittu viime aikoina myös rautakauteen viittaavia löytöjä. Rautakauden irtolöytöjä on tavattu edellä mainittujen alueiden ulkopuoleltakin.

Muinaisjäännösten kunnosta

Muinaisjäännösten kunnosta voidaan todeta, että yleisesti ottaen ne olivat saaneet olla suhteellisen rauhassa. Viimeaikojen vaurioista mainittakoon tien rakentaminen Hadvalan Mattilanmaan rautakautisen asuinpaikka-alueen kylkeen ja kaapelikaivannon kaivaminen Rekolanmäen rautakautiselle löytöpaikalle. Suurhepojoen Lausmäen kivikauden asuinpaikka-alueella havaittiin puolestaan tapahtuneen pienimuotoista hiekanottoa ja läheiselle Palomäen asuinpaikalle (aiemmin tuntematon kohde) oli istutettu taimikko. Hiekanotto oli sen sijaan lopetettu Makarlan/Bussilan Vuortenpään hiekkakuoppa-alueelta sekä Moisio Alistalon hiekkakuopalta. Jonkin verran vanhempia ovat Rungon Tiitusmäen ja Huttalan Kiettiönhaanvuoren hautaraunioihin kohdistuneet kaivelujäljet.

Osa Piikkiön kiinteistä muinaisjäännösalueista (lueteltu edellä) on mukana Museoviraston muinaisjäännösten hoito-ohjelmassa ja nämä kohteet ovat edustavassa kunnossa tänä päivänä.

INVENTOINTIRAPORTISTA

Tässä raportissa kiinteät muinaisjäännökset on tarkasteltu saman kaavan mukaisesti aakkosellisessa kyläjärjestyksessä. Muinaisjäännösten numerointi on kaksiosainen ja se koostuu kylälle annetusta numerosta sekä kohdenumerosta, joka on kylän alla juokseva.

Löytökohteet on merkitty kolmelle peruskarttalehtiotteelle 1:20000 (Liite 1: 1043 12 Littoinen, Liitteet 2-3: 2021 03 Paimio) sekä kohteiden tai kylien yhteyteen liitetyille erillisille karttaotteille 1:2000, 1:10000, 1:20000. Muinaisjäännösten karttamerkinnöistä todettakoon, että ne ovat viitteelliset, eivätkä osoita kohteen eksaktia rajausta. Muinaisjäännösten rajaukset on näin ollen tapauskohtaisesti selvitettävä Museoviraston kanssa.

Löytökohteiden sijaintikoordinaatit ja omistussuhteet on tarkistettu ja selvitetty Piikkiön teknisen osaston ystävällisellä avustuksella.

Inventoinnin yhteydessä löydettyt esineet on luettelointu Kansallismuseon esihistoriallisiin kokoelmiin päänumeroille KM 29083 – 29092 ja KM 29409 ja kuva-aineisto Turun maakuntamuseon kuva-arkistoon.

MUINAISJÄÄNNÖSTEN UHKAKUVIA

Mikäli tahallisia tihutöitä ei oteta huomioon, saattavat erilaiset rakennus- ja maankaivuuhankkeet olla toisinaan uhkana muinaisjäännöksille. Piikkiön kiinteistä muinaisjäännöksistä osa sijaitsee laajenevan asutuksen ja rakentamisen keskellä tai liepeillä, missä niiden säilymiseen tai tutkimusten järjestämiseen on kiinnitettävä erityistä huomiota. Yksi näistä alueista on Raadelma, jonka kaavoitus on saamassa päätöksensä. Löytökohteiden 15.1 ja 2 alueelle on suunniteltu asuinrakentamista. Toinen alue, jonne rakentaminen saattaa lähivuosina laajeta, on Kirismäen etelärinteellä oleva Koroisten Metsärinteen asuinpaikka-alue 11.1, ja sama koskee Teppalan-Moskalan mäki-aluetta (19.1 ja 3.9).

Huomiota on kiinnitettävä myös Kosken Ristkankareen mäkeen (12.2), johon perimätieto kytkee Piikkiön ensimmäisen kirkon ja jossa näin ollen voi olla myös ruumiskalmisto. Mäen itäosassa on kasvihuoneviljelyä, joka laajetessaan voisi uhata muinaisjäännöstä. Sen rajat olisi tämän vuoksi määriteltävä koekaivauksin. Uudisrakentamisen keskelle ovat jäämässä myös Kärmän kuppikivet (3.7 ja 8). Rekolanmäen kupit (3.3) leikkipuiston reunalla saattavat puolestaan hieroutua jalkojen alla olemattomiin, ellei niitä suojata. Metsissä olevien muinaisjäännösten uhkana voivat olla erilaiset metsänhoitotoimet, mutta nykyisin muinaisjäännökset pyritään ottamaan huomioon näissäkin töissä.

Turussa

Heljä Brusila
Tutkija, Turun maakuntamuseo

LYHENTEET JA KARTTAMERKKIEN SELITYKSET

Raportissa käytettävät kokoelma-, arkisto- ym tunnuksset ovat seuraavat:

KM	Kansallismuseon esihistorialliset kokoelmat (Helsinki)
MV	Museovirasto (Helsinki)
TMM	Turun maakuntamuseo (Turku)
TKHM	Turun kaupungin historiallinen museo (nyk. Turun maakuntamuseo)
TYA	Turun yliopiston arkeologian osasto
FM	Finskt museum
SMYA	Suomen muinaismuistoyhdistyksen aikakauskirja

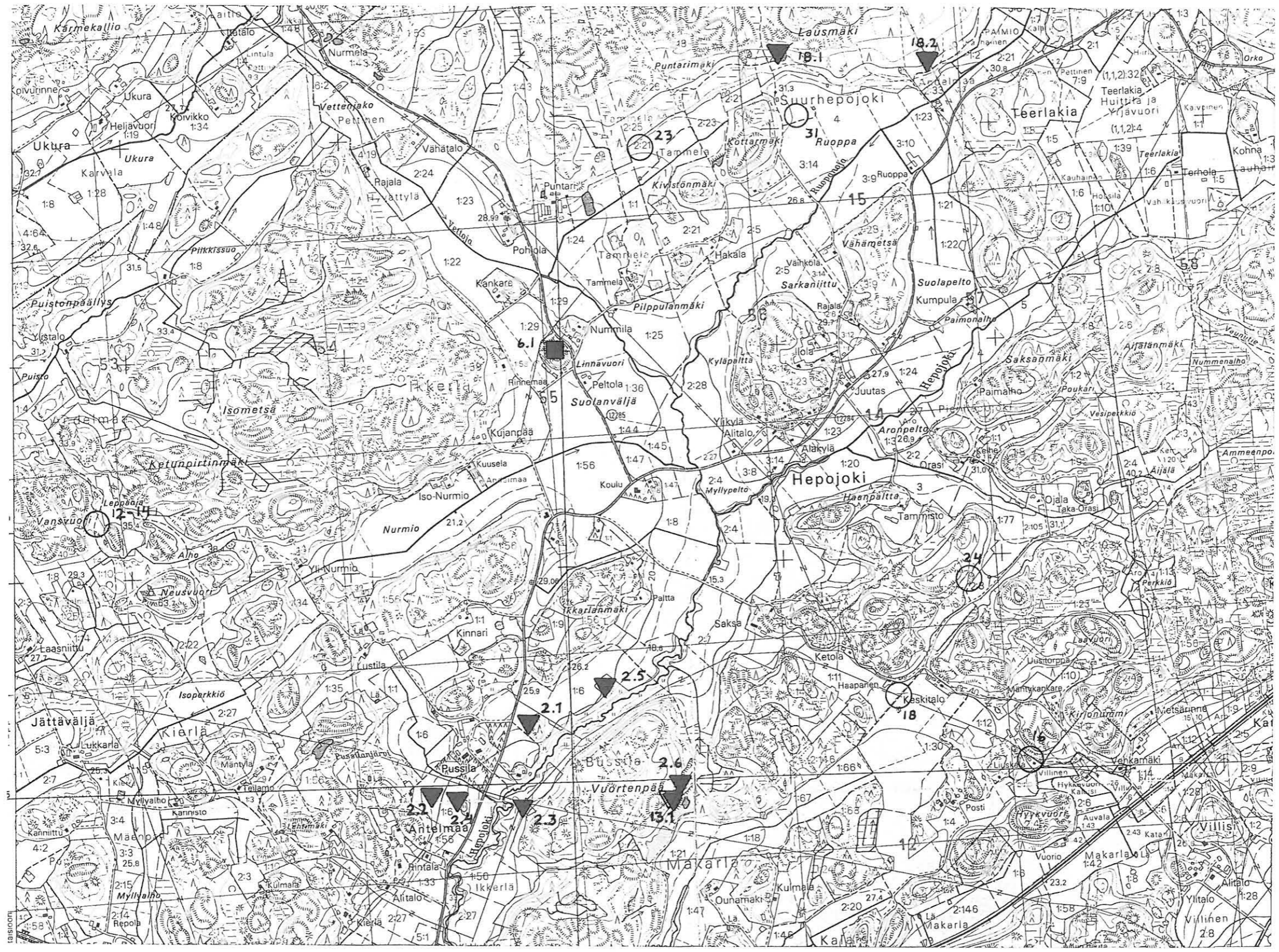
Kartoissa 1-3 käytettävät karttamerkit:

	Hautaraunio
	Mahd. hautaraunio
	Kalmisto
	Asuinpaikka
	Mahd. asuinpaikka
	Kalmisto ja/tai asuinpaikka
	Kuppikivi
	Muinaislinna
	Historiallisen ajan kohde
	Irtolöytö

MUINAISJÄÄNNÖSLUETTELO



Piikkiön muinaisjäännökset 1995
 Ote peruskartasta 1043 12 (1981)
 1:20000
 Liite 1



Piikkiön muinaisjännökset 1995
 Ote peruskartasta 2021 03 (1982)
 1:20000
 Liite 3

4, ARO, ALITALO

NR:o 1.1
Liite 2 ja 4**3 hautarauniota**

Ajoitus Pronssikausi

Sijainti PK 2021 03 Paimio
x=6703 83, y=2422 13; x=6703 81, y= 2422 16;
x=6703 75, y=2422 18; z=65 - 70
Piikkiön kirkosta n. 3,7 km koilliseen.

Kunta Piikkiö 602
Kylä Aro
Tila Alitalo 1:15
Omistaja Tuomo Lamppula
Pettistentie 14, 21420 Lieto, puh. 921-872093

Aiem. tiedot Inv. 1954:9, A-K. Koskimies, V. Haapanen

Suojelu SU-kohde 642 Luokka I
Museoviraston hoitokohde, viitoitettu kulkureitti
Merkintä peruskartassa.

Ympäristö Tammisillanojan ja VT 1:n pohjoispuolella
sijaitsevan metsäisen kukkulan kallioista
lakialuetta kukkulan itäosassa.
Alueen kasvillisuus harvaa havupuustoa.

Kuvaus Alueella kolme kivistä kasattua hautarauniota
luode-kaakko-suuntaisessa jonossa ympäristöstään
erottuvien kalliokohoumien päällä. Etäisyydet n. 30
ja 60 m. Kaakkoisin jyrkän rinteen reunalla
näyttävästi, halk. n. 10,5 m, keskellä vajoama.
Keskimmäisen halk. n. 7,5 m, kaivettu keskeltä
pohjaan asti. Luoteen puoleinen raunio n. 10, 5 m,
itäosa avattu ja koillis- sekä länsiosassa kuopat.


Havainnot Tark. 22.6.1995, Heljä Brusila ja Esa Saari
Alue näyttävä ja hyvässä kunnossa

Aiem. löydöt

Löydöt 1995

Negatiivit TMM KF95 3381- KF95 3385

Diat TMM KD95 857 - KF95 859



Piikkiö, Aro, Ylitalo

Ote kantakartasta

MK 1:2.000

Kohde 1.2


Liite 5

2. ARO, YLITALO

NR:o 1.2.
Liite 2 ja 5

6 hautarauniota

Ajoitus	Pronssikausi
Sijainti	PK 2021 03 Paimio Röykkiöt A-B: x=6704 20, y=2422 52, z=66 Röykkiö C: x=6704 23, y=2422 50, z=65 Röykkiö D: x=6704 26, y=2422 56, z=60 Röykkiöt E-F: x=6704 14, y=2422 50, z=62 Piikkiön kirkosta n. 4,2 km koilliseen
Kunta	Piikkiö 602
Kylä	Aro
Tila	Ylitalo 2:58
Omistaja	Pauli ja Eila Aro Arontie 11, 21500 Piikkiö, puh. 921-895120
Aiem. tiedot	Tark. 1970
Suojelu	SU-kohde 646 Luokka I Museoviraston hoitokohde, viitoitettu kulkureitti. Merkintä peruskartassa.
Ympäristö	Tammisillanojan luoteispuolella, Paimioon johtavan maantien ja moottoritien välissä sijaitsevan metsäisen kukkulan kallioista lakialuetta kukkulan pohjoisosassa, moottoritien lounaisreunalla.
Kuvaus	Alueella kuusi hautarauniota ympäristöstään kohoavilla kalliokumpareilla. Keskim. raunio A halk. n. 8,5 m, keskellä vajoama, korjailtu. Raunio B ed. kaakkoisivulla samalla kummulla. Matala, halk. 5 m, saattaa olla koskematon. Raunio C omalla kummullaan edellisestä n. 20 m luoteeseen, halk. n. 7 m. Raunio D sähkölinjan ja moottoritien välissä ed. koilliseen. Matala, halk. n. 7 m. Rauniot E-F keskimmaisistä n. 50 m etelään olevalla kalliokumpareella vierekkäin. Vaatimattomia, halk. 4 - 5,5 m. Kaivelun jälkiä.
Havainnot	Tark. 22.6.1995, Heljä Brusila ja Esa Saari Hyvässä kunnossa oleva kohde
Aiem. löydöt	
Löydöt 1995	
Negatiivit	TMM KF95 3389 - KF95 3394
Diat	TMM KD95 863 - KD95 869



Piikkiö, Aro, Ylitalo

Ote kantakartasta

MK 1:2.000

Kohde 1.2

Liite 5

3. ARO, KESÄKALLIO (Ylitalo)

NR:o 1.3
Liite 2 ja 6**Hautaraunio**

Ajoitus Pronssikausi

Sijainti PK 2021 03 Paimio
x=6703 91, y=2422 75, z=30-35
Piikkiön kirkosta n. 4,3 km koilliseen

Kunta Piikkiö 602
Kylä Aro
Tila Kesäkallio 2:13
Omistaja Kauko ja Maija Paananen
Linnunpääntie 6 B 16, 21500 Piikkiö

Aiem. tiedot Inv. 1954:7, A-K. Koskimies, V. Haapanen

Suojelu SU-kohde 644 Luokka II

Ympäristö Tammissillanojan luoteispuolella, Paimioon johtavan maantien ja moottoritien välissä sijaitsevan kukkulan kaakkoisrinnettä omakotiasutuksen keskellä.

Kuvaus Hautaraunio pohja kalliopohjalla omakotitalon länsipään vieressä. Alunperin kyseessä lienee ollut suurikokoinen röykkiö (halk. 20 m), josta vietiin v. 1946 kiviä kymmeniä kuormia Ylitalon makasiinirakennukseen.

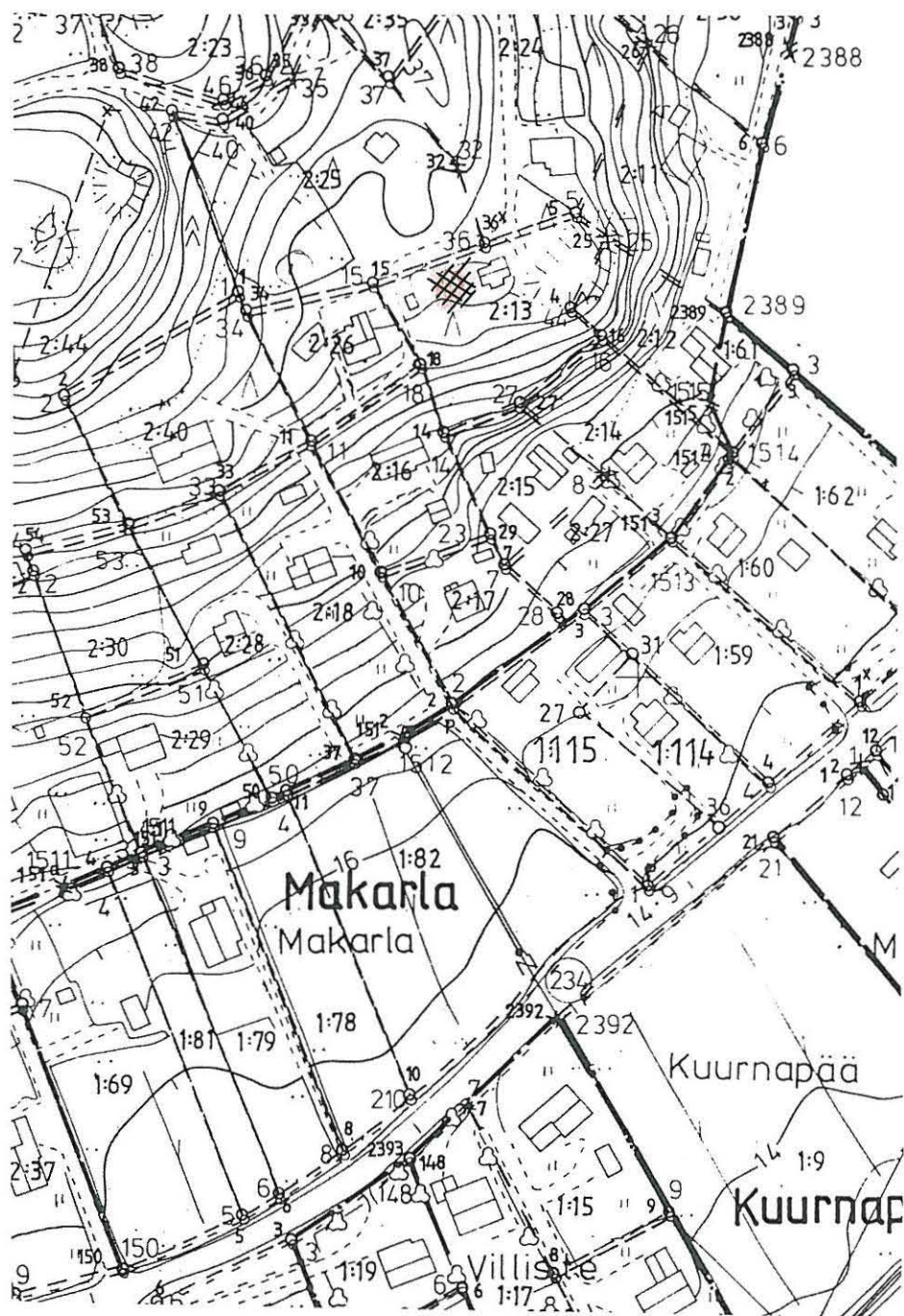
Havainnot Tark. 22.6.1995, Heljä Brusila ja Esa Saari
Tontin omistaja kunnostanut raunio pohjan pyöreäksi perennaksi. Kivien välit täytetty mullalla ja reunoja muotoiltu pyöreiksi. Koristekasvi- ja pensasistutuksia.

Aiem. löydöt

Löydöt 1995

Negatiivit TMM KF95 5117 - KF95 5118

Diat TMM KD95 880 - KD95 881



Piikkiö, Aro, Kesäkallio

Karttaote 1:2000

Kohde 1.3

Liite 6

ARO, YLITALO

NR:o -

Liite -

2 hautarauniota ?

Ajoitus Pronssikausi

Sijainti PK 2021 03 Paimio
x=6704 00, y=2422 45, z=55
(Vars.-Suomen suojelukohdeluettelon mukaan)

Kunta Piikkiö 602
Kylä Aro
Tila Ylitalo
Omistaja Pauli ja Eila Aro
Arontie 11, 21500 Piikkiö, puh. 921-895120

Aiem. tiedot Inv. 1954:8, A-K. Koskimies, V. Haapanen
Tark. 1987, T. Tuovinen, J.-M. Vuorinen (ei löytynyt)

Suojelu SU-kohde 643 Luokka I

Ympäristö Tammissillanojan luoteispuolella, Paimioon johtavan maantien ja moottoritien välissä sijaitsevalla kukkulalla Ylitalon metsässä.

Kuvaus Kaksi pientä röykkiötä rinnakkain. Toinen kyseenalainen, mutta toisessa kiviä 2-3 kerroksessa, halk. 6 m. (Inv. 1954 mukaan)

Havainnot Tark. 22.6.1995 H. Brusila ja Esa Saari
Röykkiöitä ei löytynyt koordinaattien osoittamalta alueelta. Alueelta ei myöskään löydetty Turun yo, ark. laitoksen rekisterikohdetta x=6704 15, y=422 60, jonka todetaan jääneen löytymättä vuonna 1987. Vm. saattaa tarkoittaa kohteen 1.2 röykkiöitä E-F.

Aiem. löydöt

Löydöt 1995

Negatiivit

Diat

4. BUSSILA, BUSSILA 1

NR:o 2.1
Liite 3 ja 7**Asuinpaikka**

Ajoitus Rautakausi

Sijainti PK 2021 03 Paimio
x=6705 16-32, y=2419 74-94, z=17,5-22,5 (pelto)
x=6705 28, y=2419 79, z=22,5 (rautak. as.p)
Piikkiön kirkosta n. 3 km pohjois-koilliseen.

Kunta Piikkiö 602
Kylä Bussila
Tila Bussila 1:12
Omistaja Risto Reims, Hepojoent. 306, 21500 Piikkiö
Erkki Reims, Aionk. 47, 26200 Rauma
Tuula Sahlstedt, Mannerheimint. 37, 10960 Hanko

Aiem. tiedot Tark. 1984:3, H. Asplund ja J. Luoto
Tark. 1987:3, H. Asplund
Inv. 1987:4, H. Poutiainen

Suojelu Luokka II

Ympäristö Hepojoen ja Hepojoentien välisellä peltoalueella,
joen W-rannalla sijaitseva metsäinen mäki.

Kuvaus Mäen länsi-lounaisreunalla pieni terassi, jolta
havaittu (1987) tummaa kulttuurimaata sekä
palanutta savea ja keramiikkaa. Mäkeä ympäröivän
pellon reunamilta löydetty (1987) mm. iskoksia.
Pelto hiesusavea.

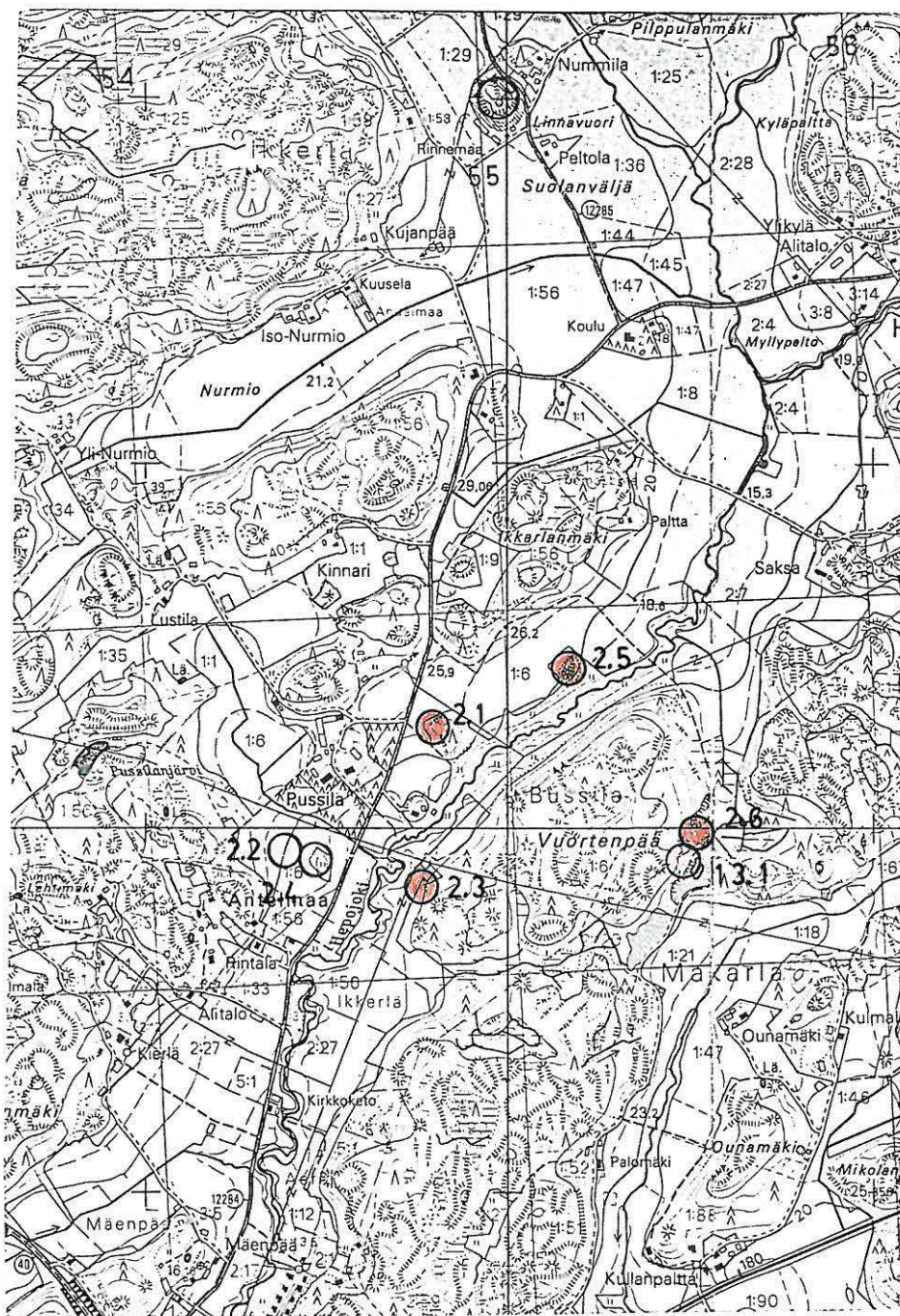
Havainnot Tarkastus 11.10.1995, Heljä Brusila ja Esa Saari.
Mäkialue suurimmaksi osaksi luonnontilassa. Tien
vieressä mäen lounaisreunalla, n. 50 m:n
etäisyydellä em. terassista, pienialainen
nurmettunut terassi, jossa maaperä tummaa, noen
sekaista, joukossa kuonaa ja tiilenpaloja. Terassin
tien puol. reunassa rakennuksen perustus – paja ?
Terassin kulttuurikerroksen luonne vaatii
lisäselvityksiä.

Aiem. löydöt TYA 259:1-3; TYA 391:1-2; KM 24132:1-10

Löydöt 1995

Negatiivit TMM KF95 5420

Diat



Piikkiö, Bussila , Bussila 1 ja 3, Heponranta ja Vuortenpää
Peruskarttaote 2021 03 (1982)

1:20000

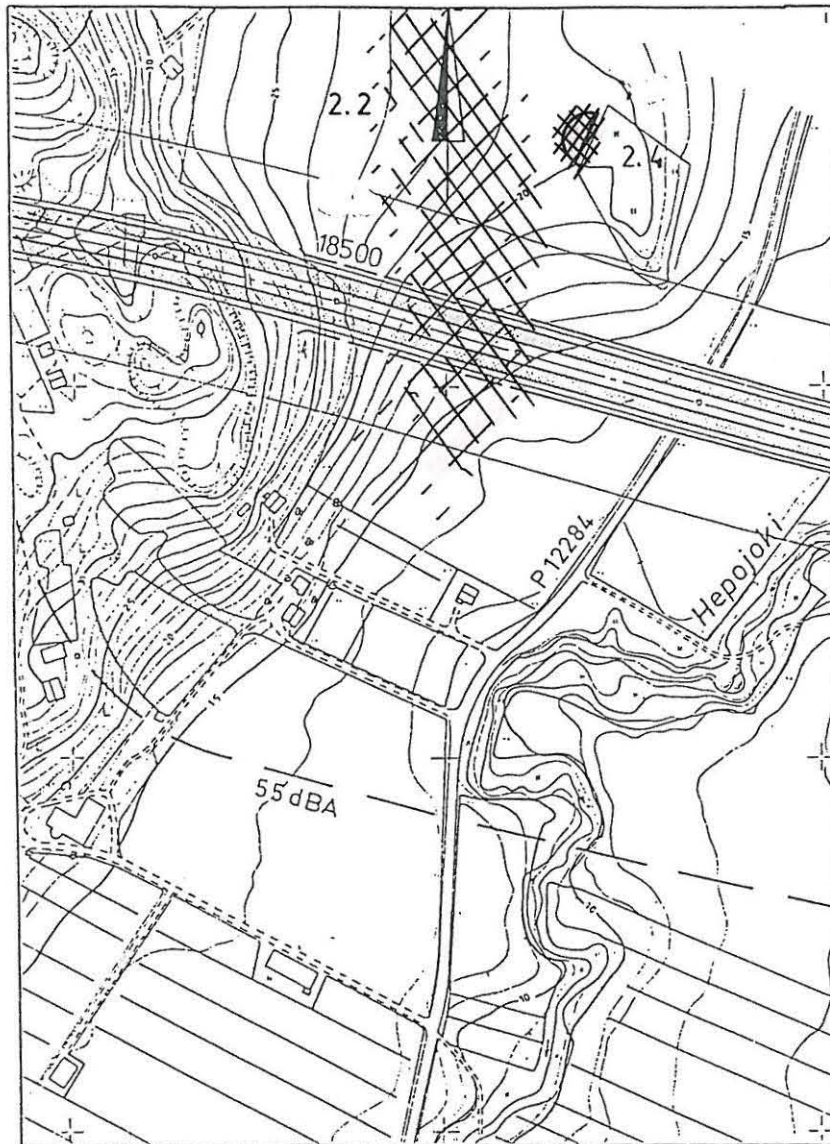
Kohteet 2.1, 2.3, 2.5, 2.6, 13.1

Liite 7

5. BUSSILA, BUSSILA 2

NR:o 2.2
Liite 3 ja 8**Asuinpaikkalöytöjä**

Ajoitus	Esihist. aika
Sijainti	PK 2021 03 Paimio x=6704 77 - 6705 02, y=2419 39 - 42, z=15 - 23 Piikkiön kirkosta n. 2,5 km pohjois-koilliseen
Kunta	Piikkiö 602
Kylä	Bussila ja Ikkerlä
Tila	Bussila 1:12 ja Ikkerlä 1:56
Omistajat	Risto Reims, Hepojoent. 306, 21500 Piikkiö Erkki Reims, Aionk. 47, 26200 Rauma Tuula Sahlstedt, Mannerheimint. 37, 10960 Hanko
Aiem. tiedot	Inv. 1987:3b, H. Poutiainen Tark. 1987, H. Asplund
Suojelu	Luokka II
Ympäristö	Viljelyksessä olevaa peltomaastoa moottoritien molemmin puolin, Hepojoen W-rannalla, Hepojoentiestä n. 100 m länteen.
Kuvaus	Pohjois-etelä -suuntainen, pitkänomainen löytövyöhyke pellolla entisen rantaterassin tuntumassa. Iskoslöytöjä peltokynnöksestä
Havainnot	Tarkastus 11.10.1996, Heljä Brusila, Esa Saari Osa löytöalueen eteläosasta jäänyt moottoritiesillan alle. Siltapilarien perustuskaivuutyöt näyttävät tuhonneen löytöalueen siltä osin.
Aiem. löydöt	KM 24131:1-13
Löydöt 1995	
Negatiivit	TMM FK95 5139
Diat	TMM KD95 976



Piikkiö, Bussila/Ikkerlä, Bussila 2 ja Skänkilä
TVH:n suunnitelmakarttaote (1987)

1:4000

Kohteet 2.2 ja 2.4

Liite 8

G. BUSSILA, BUSSILA 3

NR:o 2.3
Liite 3 ja 7**Asuinpaikkalöytöjä**

Ajoitus	Esihist. aika
Sijainti	PK 2021 03 Paimio x=6704 78 - 89, y=2419 72 - 82, z=15 - 20 Piikkiön kirkosta n. 2,5 km pohjois-koilliseen
Kunta	Piikkiö 602
Kylä	Bussila
Tila	Bussila 1:12
Omistaja	Risto Reims, Hepojoent. 306, 21500 Piikkiö Erkki Reims, Aionk. 47, 26200 Rauma Tuula Sahlstedt, Mannerheimint. 37, 10960 Hanko
Aiem. tiedot	Inv. 1987:5, H. Poutiainen
Suojelu	Luokka II
Ympäristö	Hepojoen itärannalla, Vuortenpään mäkialueen juurella olevaa peltorinnettä (hiesusavea) sekä sähkölinjan alaista rinneterassia moottoritiestä pohjoiseen.
Kuvaus	Kvartsi- ja kivilaji-iskosten löytöaluetta osin peltorinteessä kukkulan juurella, osin katajaa ja heinää kasvavan ylemmän terassin alueella voimalinjan alla. Terassin maaperä hienoa hiekkaa. Yhdessä koekuopassa hiiltä (Poutiainen 1987)
Havainnot	Tarkastus 27.9.1995, Heljä Brusila, Esa Saari. Ei löytöjä eikä ed. kalt. havainnot terassille tehdyistä koekuopista. Löytöalueen luonne epäselvä ja vaatii lisätutkimuksia.
Aiem. löydöt	KM 24133:1-4
Löydöt 1995	
Negatiivit	TMM KF95 5418
Diat	TMM KD95 981

7. BUSSILA, SKÄNKILÄ

NR:o 2.4
Liite 3 ja 8**Asuinpaikka**

Ajoitus Rautakausi-keskiaika

Sijainti PK 2021 03 Paimio
x=6704 92, y=2419 46, z=20
Piikkiön kirkosta n. 2,5 km pohjois-koilliseen

Kunta Piikkiö 602
Kylä Bussila
Tila Bussila 1:12
Omistaja Risto Reims, Hepojoent. 306, 21500 Piikkiö
Erkki Reims, Aionk. 47, 26200 Rauma
Tuula Sahlstedt, Mannerheimint. 37, 10960 Hanko

Aiem. tiedot Tark. 1984:1, H. Asplund ja J. Luoto
Tark. 1987:1, H. Asplund
Inv. 1987:3a, H. Poutiainen

Suojelu Luokka II

Ympäristö Avointa peltomaastoa peltosaarekkeen luoteissivulla, Hepojoen länsirannalla, Hepojoentiestä n. 100 m länteen ja moottoritiestä alle 100 m pohjoiseen.

Kuvaus Löytöalue pellon reunaa kalliopohjaisen peltosaarekkeen luoteispuolella. Mm. rautakauden ja keskiajan keramiikkalöytöjä. Peltosaarekkeen N-osassa rakennuksen perustus historialliselta ajalta (vielä 1700-luvulla)

Havainnot Tark. 11.10.1995, Heljä Brusila ja Esa Saari
Moottoritierakentamisen vaikutukset eivät näytä ulottuneen alueelle.

Aiem. löydöt TYA 414:1-2
KM 24130:1-13

Löydöt 1995

Negatiivit TMM KF95 5139

Diat TMM KD95 976

8. BUSSILA, HEPOJOENRANTA

NR:o 2.5

Liite 3 ja 7

Asuinpaikka

Ajoitus	Rautakausi tai varhaiskeskiaika
Sijainti	PK 2021 03 Paimio x=6705 42, y=2420 17, z=25 Piikkiön kirkosta n. 3,2 km pohjois-koilliseen
Kunta	Piikkiö 602
Kylä	Bussila
Tila	Bussila 1:12
Omistaja	Risto Reims, Hepojoent. 306, 21500 Piikkiö Erkki Reims, Aionk. 47, 26200 Rauma Tuula Sahlstedt, Mannerheimint. 37, 10960 Hanko
Aiem. tiedot	Tark. 1984, H. Asplund ja J. Luoto Tark. 1987, H. Asplund
Suojelu	Luokka II
Ympäristö ja	Havupuuta ja katajaa kasvava, kalliopohjainen kumpare Hepojoen luoteisrannalla, pellon reunassa, n. 350 m itään Hepojoentieltä.
Kuvaus	Kalliokumpareen etelä-lounaisrinteellä, kalliopaljastuman juurella vahvasti nurmettunut terassi, jonka lounaissivu viettää peltoon. Turpeen alla tumma kulttuurikerros (n. 30 cm paksu), jossa varsin runsaasti palanutta savea, hiilensirua ja yksi rautakautistyyppinen keramiikanpala. Alla kellertävä hiekka-savi. Eteläreunan koekuopassa kiveystä.
Havainnot	Tarkastus 10.10.1995, Heljä Brusila ja Esa Saari. Yllä mainitut havainnot kolmesta koepistosta. Kumpareen lakialueelta ja N-osasta ei havainnot. Kumpare suurelta osin kalliota.
Aiem. löydöt	TYA 414:3-4
Löydöt 1995	KM 29087:1-5
Negatiivit	TMM KF95 5419
Diat	TMM KD95 982

g. BUSSILA, VUORTENPÄÄ

NR:o 2.6
Liite 3 ja 7**Asuinpaikka**

Ajoitus	Kivikausi
Sijainti	PK 2021 03 Paimio x=6704 99, y=2420 51, z=30-35 Piikkiön kirkosta n. 3 km pohjois-koilliseen
Kunta	Piikkiö 602
Kylä	Bussila
Tila	Bussila 1:12
Omistaja	Risto Reims, Hepojoent. 306, 21500 Piikkiö Erkki Reims, Aionk. 47, 26200 Rauma Tuula Sahlstedt, Mannerheimint. 37, 10960 Hanko
Aiem. tiedot	Vrt. Makarla, Vuortenpää
Suojelu	Liittyy SU-kohteeseen 671 Luokka II
Ympäristö	Hepojoen itäpuolella, Vuortenpään mäkialueen itärinteellä, Makarlan ja Bussilan kylien rajan molemmin puolin sijaitsevaa metsärinnettä sorakuoppien välissä.
Kuvaus	Asuinpaikka-alueen maasto Makarlan sorakuopan N-puolella olevaa koilliseen viettävää rinnettä, jossa havaittavissa terassimainen muodostuma Makarlan kuopan N-reunasta lähtien N-NW-suuntaan. Terassin päältä ja rinteestä kivilaji- ja kvartsi-iskoksia, samoin havaintoja kulttuurikerrostumasta.
Havainnot	Tarkastus 25.-27.9.1995 Heljä Brusila ja Esa Saari. Ks. tark.kert. 1995 4.157 Havainnot sorakuoppien välimaastoon ja reunamille tehdyistä koekuopista ja -pistoista sekä alueen halki kulkevan metsätien pinnasta. Vuortenpään itä-koillisrinteen kalliopaljastumien välissä on hiekkaperäistä maata laajemmaltikin, joten asuinpaikka-alue voi ulottua laajemmalle. Hiekanotto aluelta näyttää loppuneen ja kuopat ovat kasvamassa umpeen. Makarlan puoleisen kuopan alue maisemoitu.
Aiem. löydöt	Vuortenpään kukkulalta on löydetty muinoin kiviesineitä, joiden olinpaikka tuntematon (M.A. Knaapinen: Piikkiön historia). Voivat olla peräisin tältä alueelta.
Löydöt 1995	KM 29088:1-7
Negatiivit	TMM KF95 5137 - KF95 5138
Diat	TMM KD95 974 - KD95 975

16. HADVALA, MYRSKYLINNA

NR:o 3.1

Liite 1 ja 9

Kalmisto

Ajoitus Rautakausi

Sijainti PK 1043 12 Littoinen
x=6702 04, y=1582 50, z=n. 10-20
Piikkiön kirkosta 1,3 km länsi-lounaaseen

Kunta Piikkiö 602
Kylä Hadvala
Tila 1) Myrskylinna 1:30; 2) Eskola 1:17;
3) Eskola II 1:38;

Omistaja 1) Eero Lindqvistin kp/hoit. Anni Lindqvist
Linnakuja 5, 21500 Piikkiö
2) Elsa ja Antti Niinistö,
Ylisrinne 6 C 13, 02210 Espoo
3) Kaarlo ja Elsa Niinistö,
Ylisrinne 6 C 13, 02210 Espoo

Aiem. tiedot Tark. 1962, A-L. Hirviluoto; Kaiv. 1963,
M. Tamminen; Kaiv. 1963, A-L. Hirviluoto;
Kaiv. 1967, P-L. Lehtosalo; Kaiv. 1968,
P-L. Lehtosalo; Kaiv. 1970, P-L. Lehtosalo-
Hilander; Koekaiv. 1975, M. Bergström;
Tark. 1981, A. Vikkula; Koekaiv. 1982, A. Vikkula;

Suojelu SU-kohde 663 Luokka I
Merkintä peruskartassa

Ympäristö Piikkiönlahden pohjoisrannalla, Pukkilanojan suun
pohjoispuolella oleva kalliopohjainen, metsäinen
mäkialue, jota VT 1 leikkaa eteläreunalla. Mäen
laella omakotirakennus pihapiireineen ja
itä-koillispuolella omakotiasutusta, muilla
suunnilla alavaa peltomaastoa. Mäen länsi- ja
keskiosassa kalliopaljastumia

Kuvaus Kalmistoalue pääosin mäen etelärinteellä,
tieleikkauksesta ylöspäin, osin mäen länsi- ja
luoteisosassa kallioiden välissä. Hautaröykkiöitä
ja -latomuksia, pallokivihautaa, pari ruumishautaa.

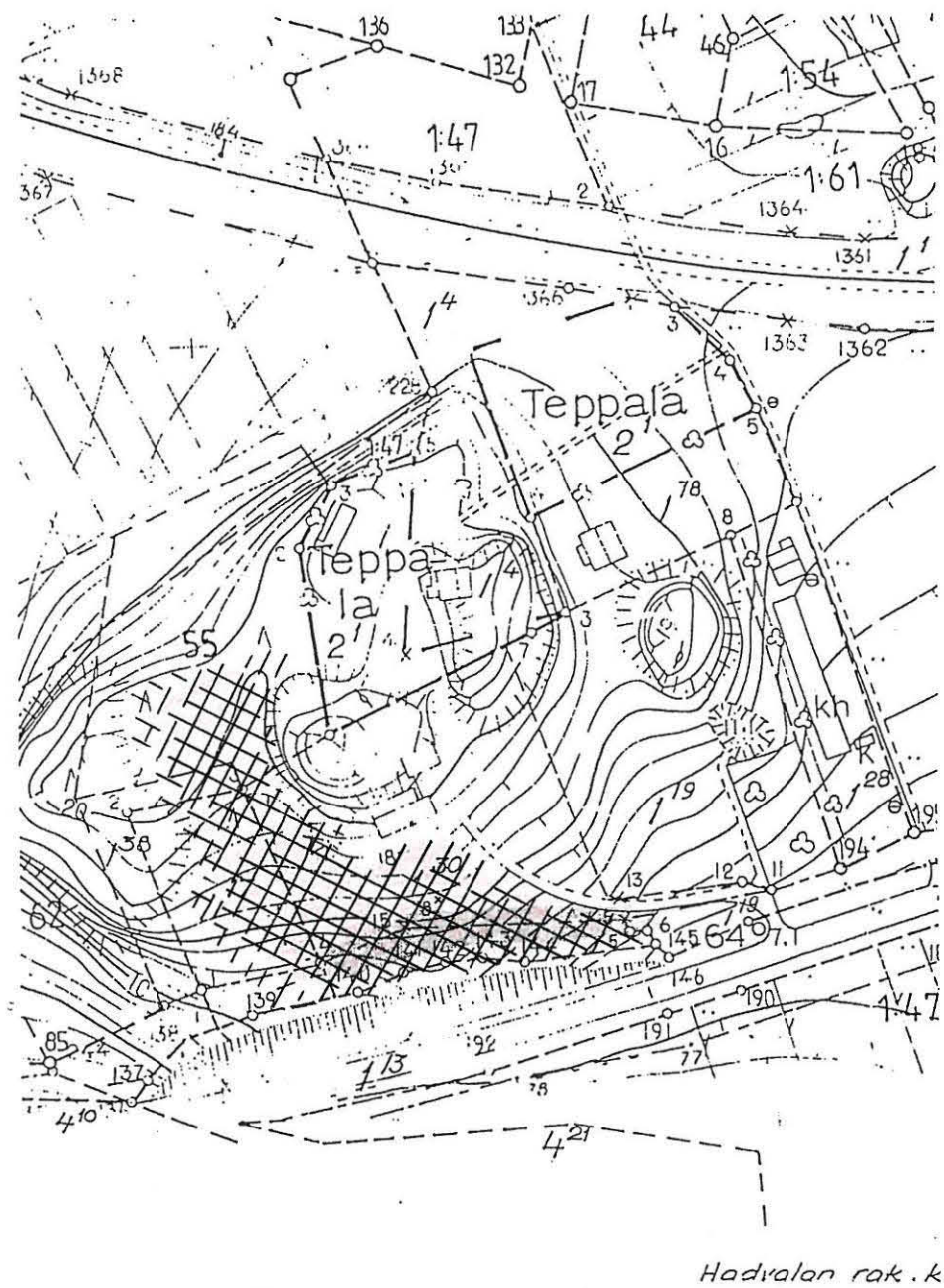
Havainnot Tarkastus 22.9.1995, Heljä Brusila
Kalmistoalue luonnontilassa olevaa metsikköä.
Etenkin etelärinne pahoin vesoittunut ja vanhat
koeojat vajonneet. Lindqvistin tontti karsittu
avoimeksi.

Aiem. löydöt KM 15692:1-2; KM 16234:1-9; KM 16168:1-14;
KM 17308:1-45; KM 17794:1-25; KM 19001:1-62

Löydöt 1995

Negatiivit TMM KF95 2306; KF95 5130

Diat TMM KD95 810; KD95 891



Piikkiö, Hadvala, Myrskylinna
 Ote kaavoituksen pohjakartasta
 MK 1:2.000

Kohde 3.1

Liite 9

H. HADVALA, REKOLANMÄKI

NR:o 3.2
Liite 2 ja 10**Kalmisto ja/tai asuinpaikka**

Ajoitus Rautakausi

Sijainti PK 2021 03 Paimio
x=6702 40, y=2417 78, z=15-20
Piikkiön kirkosta 800 m länteen

Kunta Piikkuö 602
Kylä Hadvala
Tila 1) Rekola 2:132; 2) Haapala 2:41
Omistajat 1) Piikkiön kunta, Koulutie 1, 21500 Piikkiö
2) Katri Snellman, Kirismäent. 10-12, 21500 Piikkiö

Aiem. tiedot Inv.+koekaiv. 1983, J. Luoto ja H. Asplund

Suojelu SU-kohde 667 (huom. koordinaatit virheelliset)
Luokka II
Museoviraston hoitokohde

Ympäristö Kværner Masa-Yardsin teollisuusalueen luoteis-
pohjoispuolella olevan mäki-alueen läntisen
harjanteen lakialuetta ja etelään viettävää
rinnettä. Löytöalue osin lehtipuustoa ja nurmea
kasvavaa puistoaluetta, osin omakotitontin
nurmettunutta rinneterassia. Mäen pohjoispuolella
kerrostaloja ja lasten leikkipuisto, etelärinteellä
omakotitontteja

Kuvaus Maanpinnalle nurmen läpi näkyvissä vain joitakin
kivensyrjiä. Nurmen alla kiveystä, joka osin
suurehkoista kivistä koottua, sekä tumma
noensekainen kulttuurikerros, jossa mm. keramiikkaa

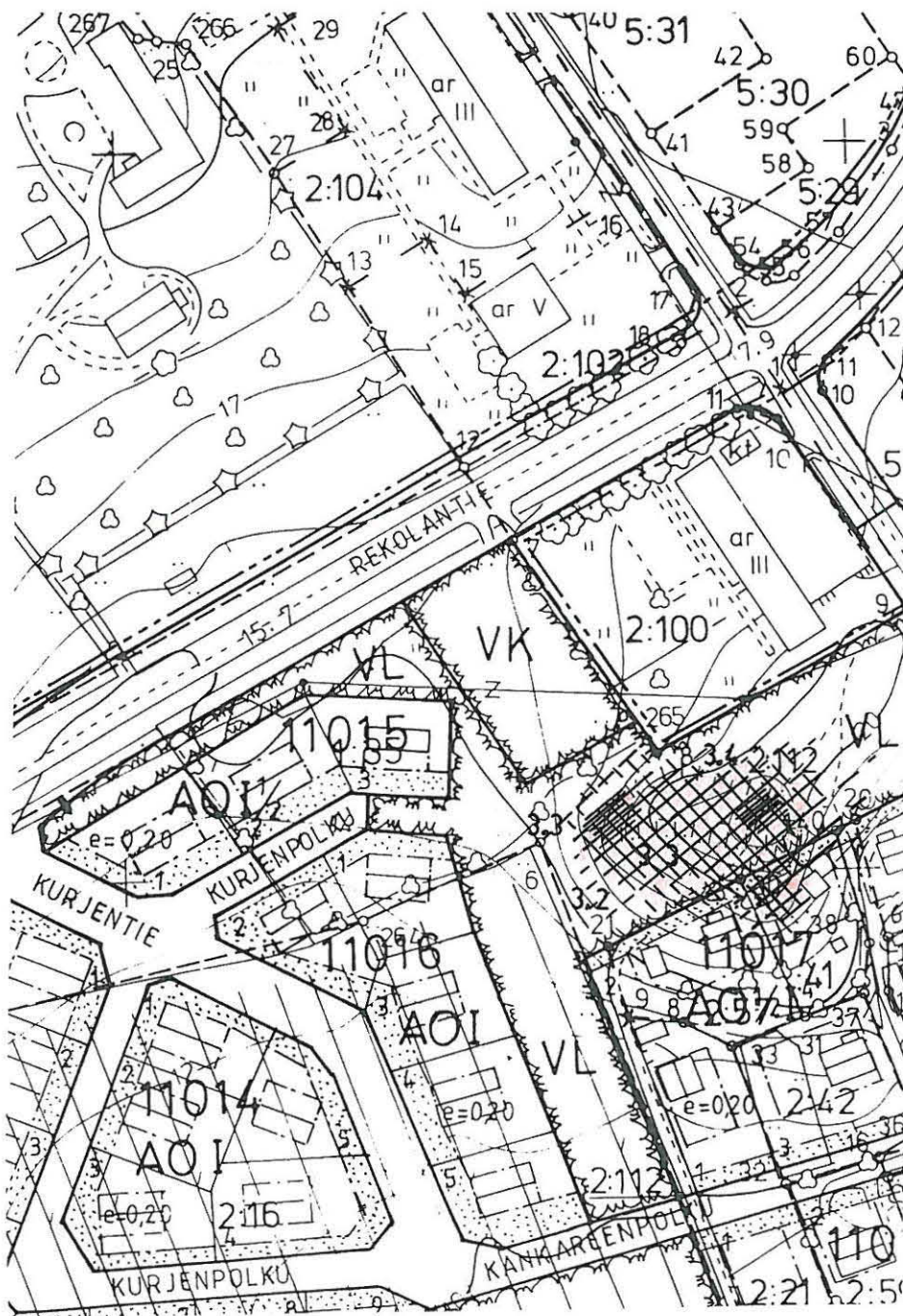
Havainnot Tarkastus 24. ja 28.8.1995, H. Brusila ja E. Saari
Ks. tark.kert. 1995 *L. 163*
Havainnot ja löydöt kaapelikaivannosta, jonka Soile
Snellman kaivoi lapiolla puiston puolella olevasta
sähköpylvästä tonttinsa rakennuksen nurkalle.
Länsipuolella olevan tontin omistaja Kyllikki Kurki
kertoi samankaltaista nokimaata olevan myös omassa
puutarhassaan Snellmanin tontin rajaa vasten.
Löytöalueen laajuutta ei ole määritelty
koekuopituksella.

Aiem. löydöt Sisältyy löytöryhmään TYA 229:1-126

Löydöt 1995 KM 29092:1-43

Negatiivit TMM KF95 3406 - KF95 3420

Diat



Piikkiö, Hadvala, Rekolanmäki, Rekola 1 ja Rekola 2
Kaavakarttaote

1:2000

Kohteet 3.2, 3.3 ja 3.4

Liite 10

|2) HADVALA, REKOLA 1

NR:o 3.3
Liite 2 ja 10**Kuppikivi**

Ajoitus	Rautakausi
Sijainti	PK 2021 03 Paimio x=6702 41, y=2417 73, z=17,5 Piikkiön kirkosta n. 900 m länteen
Kunta	Piikkiö 602
Kylä	Hadvala
Tila	Rekola 2:132
Omistaja	Piikkiön kunta Koulutie 1, 21500 Piikkiö
Aiem. tiedot	Tark. 1993:3, H. Brusila
Suojelu	Luokka I Liittyy Rekolanmäen kalmisto-/asuinpaikka-alueeseen Museoviraston hoitoaluetta
Ympäristö	Kværner Masa-Yardsin teollisuusalueen luoteis- pohjoispuolella olevan mäkialueen läntisen harjanteen länsirinnettä, rinteiden alaosaa. Osin kalliopaljasteinen rinne viettää ent. peltoon, nyk. omakotialueeseen. Kuppien ympärillä nurmettunutta maata ja N-puolella lasten leikkipaikka.
Kuvaus	Länteen viettävässä tasaisessa kalliopinnassa n. 1,4 m leveänä ryhmänä 37 kuppia, joista 28 varmoja.
Havainnot	Tarkastus 1.6.1995, Heljä Brusila Kuppien N-puolelle kunnostettu v. 1995 lasten leikkipaikka, joka ulottuu kuppialueen reunalle asti. Kalliopinnan jatkuva käyttö temmellyskenttänä voi rouhia ja kuluttaa kupit vähitellen olemattomiin.
Aiem. löydöt	
Löydöt 1995	
Negatiivit	TMM KF95 3339
Diat	TMM KD95 826

B. HADVALA, REKOLA 2

NR:o 3.4
Liite 2 ja 10**Kuppikivi**

Ajoitus	Rautakausi
Sijainti	PK 2021 03 Paimio x=6702 42, y=2417 77, z=20 Piikkiön kirkosta 700 m länteen
Kunta	Piikkiö 602
Kylä	Hadvala
Tila	Rekola 2:132
Omistaja	Piikkiön kunta, Koulutie 1, 21500 Piikkiö
Aiem. tiedot	Tark. 1993:4, H. Brusila
Suojelu	Luokka I Liittyy Rekolanmäen kalmisto-/asuinpaikka- alueeseen. Museoviraston hoitoaluetta
Ympäristö	Kværner Masa-Yardsin teollisuusalueen luoteis- pohjoispuolella olevan mäkialueen läntisen harjanteen avointa ja kallioista lakialuetta. Mäen pohjoispuolella kerrosteloja ja lasten leikkipuisto, etelärinteellä omakotiasutusta.
Kuvaus	Kalliopaljastuman keskellä pieni kallionotkelma, jonka eteläreunan päällä vierekkäin 2 kuppia, toinen varma.
Havainnot	Tarkastettu 1.6.1995 Heljä Brusila
Aiem. löydöt	
Löydöt 1995	
Negatiivit	
Diat	

14. HADVALA, MATTILANMAA

NR:o 3.5

Liite 2 ja 11

Asuinpaikka, talonpohja

Ajoitus Rautakausi

Sijainti PK 2021 03 Paimio
x=6702 44-52, y=2417 93-90, z=n. 15
Piikkiön kirkosta 700 m länteen

Kunta Piikkiö 602
Kylä Hadvala
Tila Mattilanmaa 5:49
Omistaja Piikkiön kunta, Koulutie 1, 21500 Piikkiö

Aiem. tiedot Inv. + koekaiv. 1983, J. Luoto ja H. Asplund

Suojelu SU-kohde 670 (huom. koordinaatit vaihtuneet
Rekolan(mäen) kanssa) Luokka II
Museoviraston hoitokohde

Ympäristö Kværner Masa-Yardsin teollisuusalueen luoteis-
pohjoispuolella olevan mäkialueen itäisen
harjanteen etelärinnettä ja N-puolista peltoa.
Mäen laki avokalliota, etelärinteellä osin avointa
nurmimaata, osin harvaa puustoa. Kevyenliikenteen
väylä erottaa mäen Rekolanmäestä ja Kolamäentie
eteläpuolisesta teollisuusalueesta.

Kuvaus Mäen etelään viettävältä rinneterassilta todettiin
v. 1983 ristiretkiaikaisen talon paikka ja sen
etelä- ja itäpuolisesta rinteestä rautakaut.
asutuskerrostumia. Hist. ajan asutusmerkit
keskittyivät alueen länsiosiin.
Antti Bilundin löytämät saviastianpalat osoittavat
rautakautista löytöaluetta olevan myös
kallioharjanteen N-puolisella peltotasanteella,
alueella a.

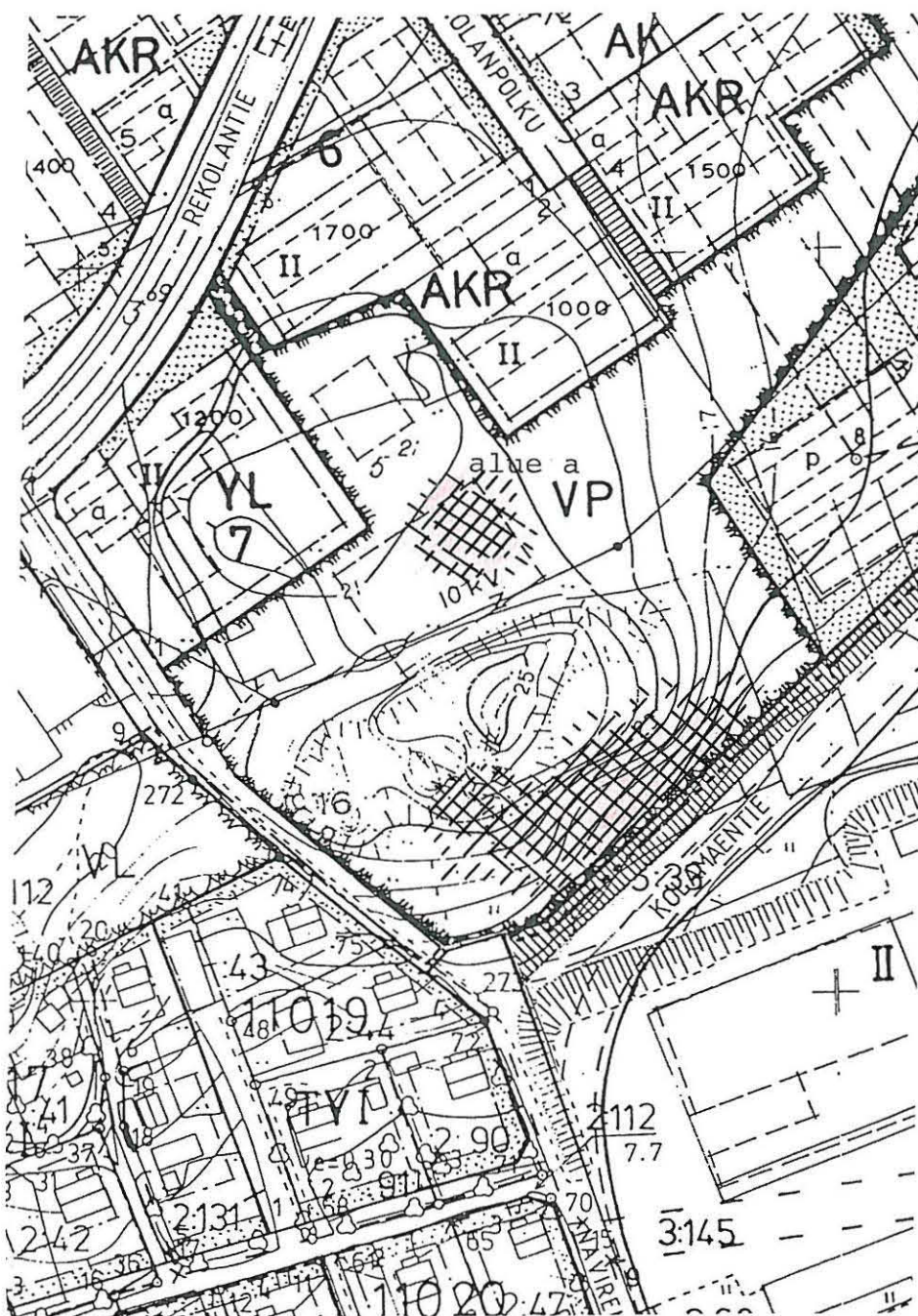
Havainnot Tarkastus 22.9.1995, Heljä Brusila
Osa asuinpaikasta tuhoutunut Kolamäentien
reunaluiskaa tehtäessä (H. Asplundin kirje 18.4.95
ja museoviraston kirje 26.7.95/82/304.)
Mäen lakialueen ja sen luoteispuolella peltoon
rajoittuvan kumpareen välimaastossa uudemman ajan
rakennusjäännöksiä. Vadelmapensaikossa lähempänä
tietä suurehko maakivi, jonka ympärille kasattu
kiviröykkiö. Röykkiön alkuperä epävarma, mutta
todennäköisimmin uudemman asutuksen jäljiltä.

Aiem. löydöt Sisältyvät löytöryhmään TYA 229:1-126

Löydöt 1995 KM 29409:1-3

Negatiivit TMM KF95 3421 - KF95 3426, KF95 5131, KF95 5133

Diat TMM KD95 892



Piikkiö, Hadvala , Mattilanmaa

Kaavakarttaote

1:2000

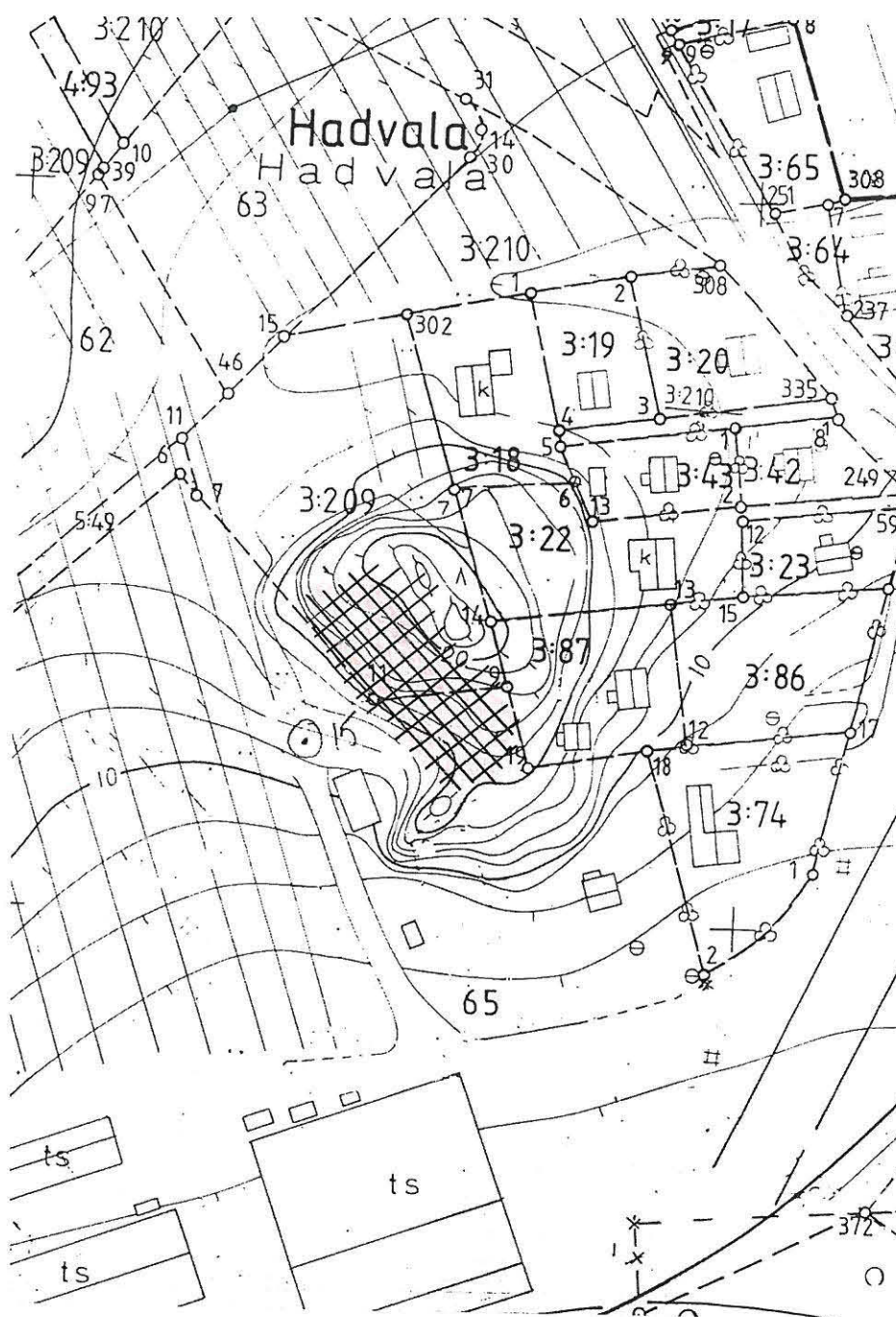
Kohde 3.5

Liite 11

15. HADVALA, ASUNTO

NR:o 3.6
Liite 2 ja 12**Kalmisto**

Ajoitus	Rautakausi
Sijainti	PK 2021 03 Paimio x=6702 45, y=2418 11, z=15 Piikkiön kirkosta n. 500 m länteen
Kunta	Piikkiö 602
Kylä	Hadvala
Tila	1) Marine 65; 2) RN:o 3:209
Omistaja	1) Kværner Masa-Yards Oy, Kolamäentie 2, 21500 Piikkiö 2) Piikkiön kunta, Kouluk. 1, 21500 Piikkiö
Aiem. tiedot	Inv. + koekaiv. 1983, J. Luoto ja H. Asplund
Suojelu	SU-kohde 668 (huom. koordinaatit väärät) Luokka II Museoviraston hoitokohde
Ympäristö	Kværner Masa-Yardsin teollisuusalueen koilliskulmalla olevan kumpareen länsi- ja lounaisrinnettä. Lakialueella ja länsirinteellä paikoin avokalliota, muuten rinteet nurmettuneet. Mäen itärinteellä ja N-puolen pellolla omakotiasutusta, länsipuolella Masa-Yardsin paikoitusalue.
Kuvaus	Mäen lounaisrinteeltä löydetty koekuopituksessa merkkejä mahd. polttokenttäkalmistokiveyksestä (1983). Ei maanpäällisiä merkkejä.
Havainnot	Tarkastus 22.9.1995, Heljä Brusila Mäen eteläosa teollisuusalueen aitauksen sisällä. Muuten rinne luonnonvaraisessa tilassa
Aiem. löydöt	Sisältyvät löytöryhmään TYA 229:1-126
Löydöt 1995	
Negatiivit	TMM KF95 5132
Diat	TMM KD95 893



Piikkiö, Hadvala , Asunto

Karttaote

1:2000

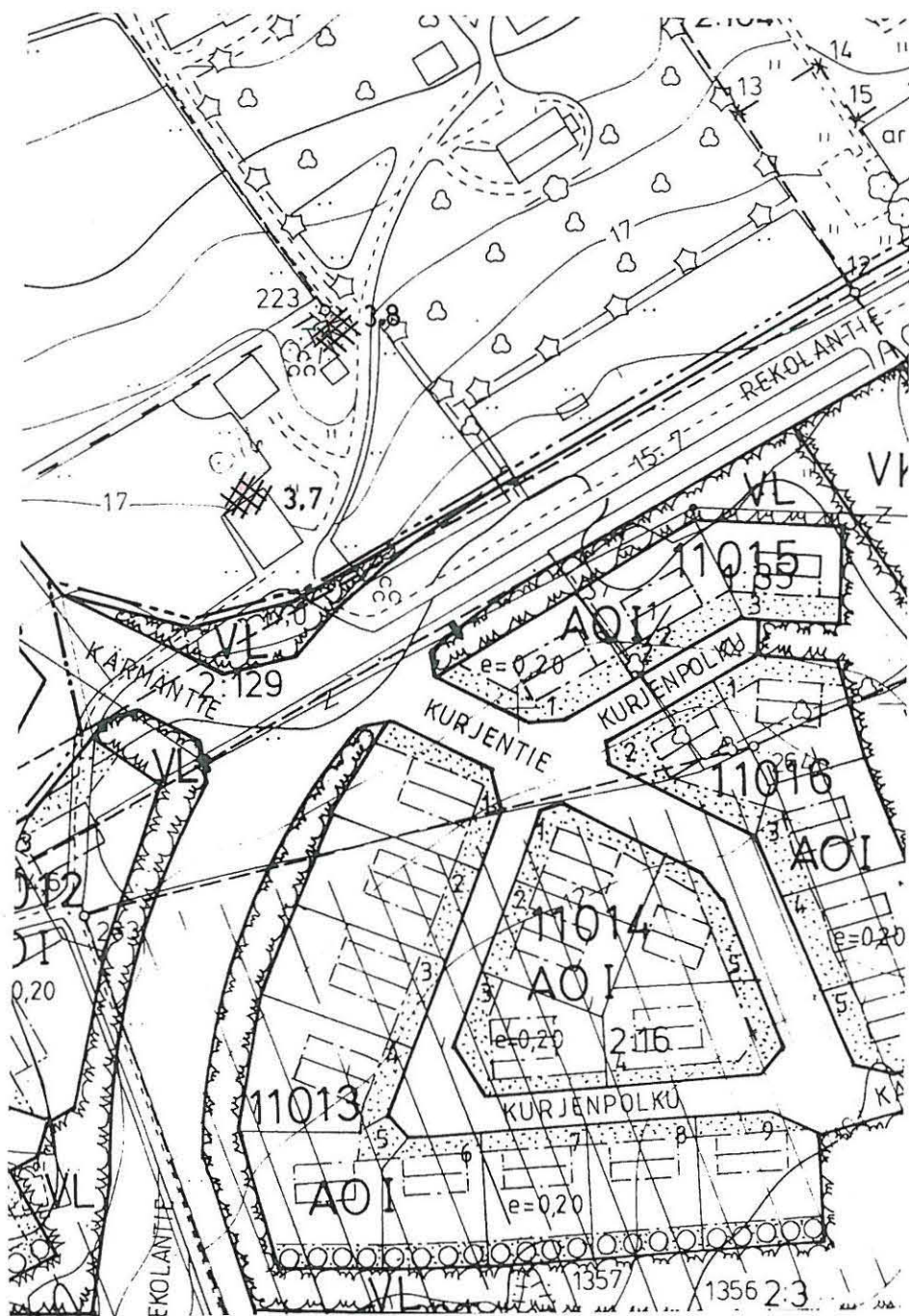
Kohde 3.6

Liite 12

16. HADVALA, KÄRMÄ 1

NR:o 3.7
Liite 2 ja 13**Kuppikivi**

Ajoitus	Rautakausi
Sijainti	PK 2021 03 Paimio x=6702 46, y=2417 52, z=15 Piikkiön kirkosta n. 1,1 km länteen
Kunta	Piikkiö 602
Kylä	Hadvala
Tila	Kärmä 1:53
Omistaja	Valdemar Löytyn perikunta sekä Anja Laihonen ja Raimo Laihosen perikunta Uusitalontie 5, 21500 Piikkiö
Aiem. tiedot	Tark. 1993:6, H. Brusila
Suojelu	Luokka I
Ympäristö	Rekolantien ja Kärmäntien risteyksen koillispuolella olevaan peltoon koillisesta työntyvä niemeke, jonka länsiosassa matalalla kalliopaljastumalla lato.
Kuvaus	Pellon reunassa olevan ladon luoteispäädyn puolella kallion pinnassa 8 varmaa kuppia. Kuppeja lienee lisää ladon alle jatkuvassa kalliossa.
Havainnot	Tarkastus 1.6.1995, Heljä Brusila Pohjoispuolella olevan pellon reunaan rakennettu omakotitaloja ja uusi Rekolantien rakennettu läheemmäksi niemekettä.
Aiem. löydöt	
Löydöt 1995	
Negatiivit	TMM KF95 2338 - KF95 2339
Diat	TMM KD95 823 - KD95 824



Piikkiö, Hadvala , Kärämä 1 ja Kärämä 2

Kaavakarttaote

1:2000

Kohteet 3.7 ja 3.8

Liite 13

7. HADVALA, KÄRMÄ 2

NR:o 3.8
Liite 2 ja 13

Kuppikivi

Ajoitus	Rautakausi
Sijainti	PK 2021 03 Paimio x=6702 50, y =2417 55, z=17,5 Piikkiön kirkosta n. 1,1 km länteen
Kunta	Piikkiö 602
Kylä	Hadvala
Tila	Kärmä 1:53
Omistaja	Valdemar Löytyn perikunta sekä Anja Laihonen ja Raimo Laihosen perikunta Uusitalontie 5, 21500 Piikkiö
Aiem. tiedot	Tark. 1993:7, H. Brusila
Suojelu	Luokka I
Ympäristö	Rekolantien ja Kärmäntien risteyksen koillispuolella olevaan peltoon koillisesta työntyvä niemeke, jolla kalliopaljastumia. Kuppikallio omakotitonttien eteläpuolella, paikallistien länsireunassa olevan pienen kivirakennuksen pohjoispuolella.
Kuvaus	Kalliokohouman viettävässä pinnassa kahdella taholla 9 kuppia (5-6 ja 3), joista 8 varmoja, sekä kallioon hakattu rengaskuvio, jonka vieressä nr:o 2
Havainnot	Tarkastus 1.6.1995, Heljä Brusila Kuppeja voi olla enempikin, sillä laskettaessa niitä v. 1993, kalliolla oli halkopinoja.
Aiem. löydöt	
Löydöt 1995	
Negatiivit	TMM KF95 2340
Diat	TMM KD95 825

HADVALA, MOSKALA

NR:o 3.9

Liite 1 ja 14

Epävarma asuinpaikka

Ajoitus Kivikausi

Sijainti PK 1043 12 Littoinen
 x=6702 97, y=1582 25, z=20
 Piikkiön kirkosta n. 1,5 km länsi-luoteeseen

Kunta Piikkiö 602
 Kylä Hadvala
 Tila Moskala 2:122
 Omistaja Niilo Nurmi
 Moskalantie 22, 21500 Piikkiö
 Matti Nurmi, Pulli, 08500 Lohja as.

Aiem. tiedot

Suojelu Muinaisjäännöksen olemassaolo varmistettava

Ympäristö Rungosta Piikkiön keskustaan johtavan tien pohjoispuolella olevan peltoalueen pohjoisreunasta nousevan metsäisen mäen etelärinnettä. Mäen rinteessä omakotiasutusta.

Kuvaus Pari kivilaji-iskoslöytöä V:n muotoisen peltotilkun W-puoleisen saran kynnöksestä, saran puolivälistä. Soran sekaista maata. Peltotilkku suojaisessa notkelmassa, jonka E-puolella avokalliokohouma.

Havainnot Tarkastus 31.5.1995, Heljä Brusila
 Ks. tark.kert. 1995 *N. 214*
 Peltotilkku, jota käytetään lähinnä perunapeltona, Moskalan taloon kuuluvan torpan itäpuolella. (Vuokraaja Pentti Fiks) Torpan piha luonnontilassa olevaa nurmikenttää. Mahdollista asuinpaikka- aluetta.

Aiem. löydöt

Löydöt 1995

Negatiivit TMM KF95 2329 - KF95 2330

Diat

§, HULKIS-TUORLA, TUORLA

NR:o 4.1

Liite 1 ja 15

Mahd. hautaraunion pohjia 2 kpl

Ajoitus Pronssikausi ?

Sijainti PK 1043 12 Littoinen
x=6701 14, y=1579 65, z=32 ja x=6701 17, y=1579 70,
z= n. 34
Piikkiön kirkosta n. 4,2 km lounaaseen

Kunta Piikkiö 602
Kylä Hulkis-Tuorla
Tila Hulkio Tuorla 1:7
Omistaja Turun yliopisto. Tuorlan maatalousoppilaitos,
21500 Piikkiö

Aiem. tiedot Tark. 1984, J. Viitaharju

Suojelu SU-kohde 675 Luokka II

Ympäristö Tuorlan maatalousoppilaitoksen eteläpuolella,
Myllyojan itärannalla, noin 300 m:n päässä
merenrannasta oleva metsäinen kalliokumpare, joka
laskee rantapeltoon.

Kuvaus Mäen laella kaksi mahdollista hautaraunion
jäännöstä, A ja B, kumpikin omilla
kalliokumpareillaan n. 60 m:n päässä toisistaan.
Jäännöksestä A jäljellä muutama kehän muodostava
kivi. Halk. 2,5-3 m.
Jäännöksestä B jäljellä suurehkoja kiviä,
eteläreunassa mahd. kehä. Halk. 4-5 m.

Havainnot Tarkastus 2.10.1995, Heljä Brusila ja Esa Saari
Jäännökset vaikuttavat hyvin epämääräisiltä.
Varsinkin kohteessa B kiviä siirrelty.

Aiem. löydöt

Löydöt 1995

Negatiivit TMM KF95 5147 - KF95 5150

Diat



Piikkiö, Hulkis-Tuorla, Tuorla

Karttaote

1:2000

Kohde 4.1

Liite 15

19. HUTTALA, HUTTALANMÄKI

NR:o 5.1
Liite 2 ja 16**Asuinpaikka, talonpohja ja kalmisto**

Ajoitus Rautakausi-ristiretkiaika

Sijainti PK 2021 03 Paimio
x=6702 82, y=2419 42, z=24-25
Piikkiön kirkosta 900 m itä-koilliseen

Kunta Piikkiö 602
Kylä Huttala
Tila Myllyrinne 1:29
Omistaja Piikkiön kunta
Koulutie 1, 21500 Piikkiö

Aiem. tiedot Inv. +koekaiv. 1983, J. Luoto ja H. Asplund
Kaiv. + koekaiv. 1984, J. Luoto ja H. Asplund
Kaiv. 1985, J. Luoto ja H. Asplund
Kaiv. 1986, J. Luoto ja R. Fischer
Kaiv. 1987, J. Luoto ja R. Fischer

Suojelu SU-kohde 669 Luokka II
Museoviraston hoitokohde, opastettu kulkureitti.

Ympäristö Makarlanjoen pohjoispuolella, Piikkiön kunnantalon ja ohitustien välissä olevan korkean, metsäisen mäen etelärinnettä. Löytöpaikan itäpuolella jokeen viettävää peltorinnettä, mäen alarinteessä Makarlaan johtava tie.

Kuvaus Asuinpaikan ja talonpohjan jäännökset sekä ruumiskalmisto jyrkän rinteeseen puolivälissä olevalla metsäisellä terassilla.

Havainnot Tarkastus 25.9.1995, Heljä Brusila ja Esa Saari

Aiem. löydöt TYA 225:1-5; TYA 253:1-121; TYA 283:1-83;
TYA 334:1-291; TYA 388:1-219

Löydöt 1995

Negatiivit TMM KF95 5134-KF95 5135, KF95 5146

Diat TMM KD95 973



Piikkiö, Huttala, Huttalanmäki

Ote kantakartasta

MK 1:2.000

Kohde 5.1

Liite 16

90. HUTTALA, POHTIONVUORI

NR:o 5.2
Liite 2 ja 17**Hautaraunio**

Ajoitus Pronssikausi

Sijainti PK 2021 03 Paimio
x=6702 75, y=420 99, z=78
Piikkiön kirkosta itään 2,4 km

Kunta Piikkiö 602
Kylä Huttala
Tila Pohtionvuori 1:69
Omistaja Hans Langh,
Vanhamakarlantie 17, 21500 Piikkiö

Aiem. tiedot Inv. 1954:11, A-K. Koskimies, V. Haapanen

Suojelu SU-kohde 639 Luokka I
Merkintä peruskartassa

Ympäristö VT 1:n ja Tammissillanojan eteläpuolella kohoavan
metsäisen ja kallioisen mäkialueen korkeinta
lakialuetta.

Kuvaus Näyttävä, suurikokoinen hautaraunio kallion
korkeimmalla huipulla. Rauniossa kaivettuja kuoppia
eri puolilla. W-osassa syvempi kuoppa ja siinä
avattu paasiarkku.

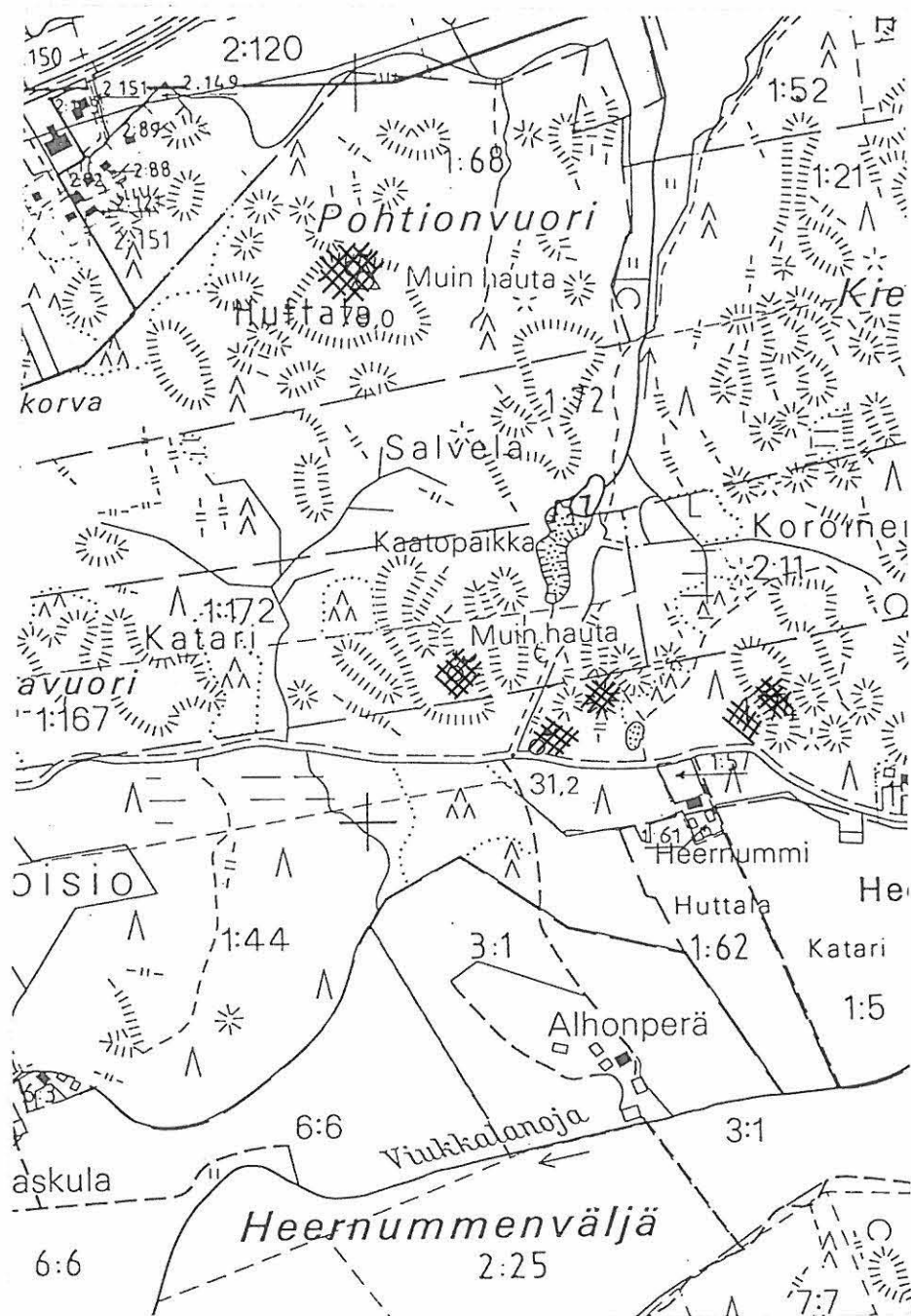
Havainnot Tarkastus 21.6.1995, Heljä Brusila ja Esa Saari
Raunion halkaisijaksi mitattiin n. 13 m ja
korkeudeksi 1,5 m. Aiemmissä mittauksissa raunio
todettu suuremmaksi (halk. 16-19 m). Tämä saattaa
aiheutua siitä, että raunion W-sivulla on
matala kylkiäisladelma, jonka halk. on n. 5 m. Sen
etäisyys emäröykkiöön on n. 2 m (voi myös olla
sekundaarinen). Emäröykkiön kaakkoispuolella
romahtanut kolmiomittaustorni.

Aiem. löydöt

Löydöt 1995

Negatiivit TMM KF95 3369 - KF95 3374; KF95 3377 - 3380

Diat TMM KD95 850 - KD95 853; KF95 856



Piikkiö, Huttala, Pohtionvuori

Karttaote

1:10000

Kohde 5.2

Liite 17

21. HUTTALA, KIETTIÖNHAANVUORI

NR:o 5.3
Liite 2 ja 18**Hautaraunio**

Ajoitus Pronssikausi

Sijainti PK 2021 03 Paimio
x=6702 96, y=421 77, z=n. 60
Piikkiön kirkosta itään n. 3,2 km

Kunta Piikkiö 602
Kylä Huttala
Tila Tammioja IV 1:49
Omistaja Reino Pyökäri
Alatammentie 51, 21500 Piikkiö
(Mikäli sijainti naapuritilan puolella:
Salvela, Reimala 1:21, omist. Martti Reimanin pk.)

Aiem. tiedot Inv. 1954:12, A-K. Koskimies, V. Haapanen

Suojelu SU-kohde 640 Luokka I

Ympäristö VT 1:n ja Tammisillanojan eteläpuolella kohoavan metsäisen mäkialueen itäisen kalliokukkulan pohjoisrinnettä, lakialueen korkeimmalta kohdalta n. 100 m pohjoiseen

Kuvaus Pahoin vaurioitettu hautaraunio kukkulan N-rinteessä. Röykkiön keskusta tyhjennetty kivistä pohjaan asti. Kivet muurimaisesti ympärillä. Nyk. halk. N-S-suuntaisesti 6,5 m ja ristiin 9,5 m.

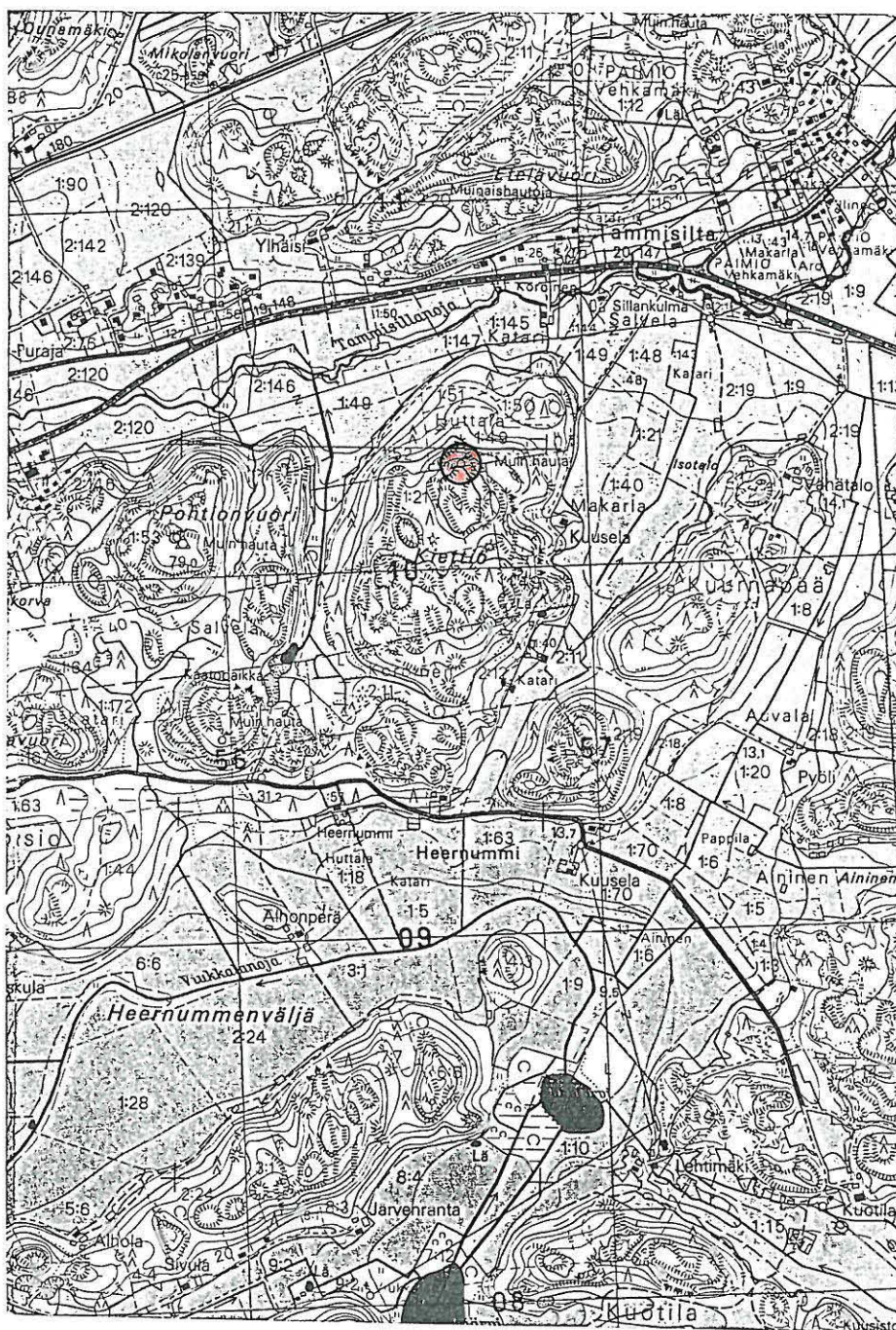
Havainnot Tarkastus 21.6.1995, Heljä Brusila ja Esa Saari
Raunion keskusta peitetty kuivettuneilla kuusenoksilla, ympäristö muuten siisti.

Aiem. löydöt

Löydöt 1995

Negatiivit TMM KF95 3368, KF95 3379 - KF95 3380

Diat TMM KD95 849



Piikkiö, Huttala, Kiettiönhaanvuori

Peruskarttaote 2021 03 (1982)

1:20000

Kohde 5.3

Liite 18

29. IKKERLÄ, PUSSILAN LINNAVUORI

NR:o 6.1
Liite 3 ja 19**Mahd. muinaislinna**

Ajoitus	Rautakausi
Sijainti	PK 2021 03 Paimio x=6707 00, y=2420 00, z=45 Piikkiön kirkosta n. 4,5 km pohjois-koillisen
Kunta	Piikkiö 602
Kylä	Ikkerlä
Tila	1) Linnavuori 1:29 ja 2) Nummila 1:67
Omistaja	1) Jarkko Korsimo, Liedontie 58, 21500 Piikkiö 2) Ilmari Föhr, Kylväjäntie 10, 21500 Piikkiö
Aiem. tiedot	Inv. 1954:30, A-K. Koskimies ja V. Haapanen Tark. 1979, M. Ikäheimo
Suojelu	SU-kohde 645 Luokka II
Ympäristö	Piikkiön pohjoisosassa, Suolanväljän peltoaukeiden keskellä Hepojokeen laskevan Vettojan lounaispuolella kohoava metsäinen kalliokukkula.
Kuvaus	Lounais- ja länsirinteiltä luoksepääsemättömän jyrkkärintainen ja muiltakin rinteiltä jyrkkä kukkula, jonka lakialue suurimmaksi osaksi avokalliota ja osin myös tasannetta. Notkelmissa nurmea ja katajaa, itärinteellä metsää. Ei maanpinnalle näkyviä muinaisjäännöksiä, mutta v. 1979 mäelle kaivetuista koekuopista löydettiin nokea ja hiiltä.
Havainnot	Tarkastus 4.10.1996, Heljä Brusila ja Esa Saari Kukkula luonnontilassa.
Aiem. löydöt	
Löydöt 1995	
Negatiivit	TMM KF95 5416
Diat	TMM KD95 979



Piikkiö, Ikkerlä, Pussilan linnavuori

Ote peruskartasta 2021 03 (1982)

1:20000

Kohde 6.1

Liite 19

23. JOENSUU, KYLÄNPÄÄN PALSTA

NR:o 7.1
Liite 2 ja 20

Kalmisto

Ajoitus Rautakausi

Sijainti PK 2021 03 Paimio
x=6701 83, y=2418 62, z=10
Piikkiön kirkosta 700 m etelään

Kunta Piikkiö 602
Kylä Joensuu
Tila Toivola 1:31
Omistaja Kauko Peltonen, Kuoppajärventie 2, 21500 Piikkiö

Aiem. tiedot Inv. 1954:21, A-K. Koskimies ja V. Haapanen
Tark. 1905, J. Rinne; koekaiv. 1937, E. Kivikoski

Suojelu SU-kohde 638 Luokka II

Ympäristö Raivonmäen luoteiskupeessa, Luodontien
länsipuolella oleva kallioinen mäenkumpare, joka
viettää W-puolella olevaan alavaan
puutarhamaan. Hepojoen itärantaa. Kalliolla aivan
Luodontien reunaleikkauksen yläpuolella talo
pihapiireineen.

Kuvaus Talon pihapiiristä nyk. talon itäpuolelta ja tien
kohdalta tutkittu röykkiömäisen haudan ja
polttokenttäkalmiston jäännöksiä sekä löydetty
jokunen esinelöytö.

Havainnot Tarkastus 19.9.1995, Heljä Brusila ja Esa Saari
Talo nyk. asumaton ja puutarha villiintynyt.
Kallion päällä kalmistoa tuskin muualla jäljellä
kuin mahd. kallionkoloissa. Kallion juurella
oleva puutarha-alue liian matalaa maastoa.

Aiem. löydöt KM 4249:1; KM 10731:1-2; KM 4567:18 (mahd. hist.
aika); TKHM 7430

Löydöt 1995

Negatiivit TMM KF95 5106 - KF95 5108

Diat TMM KD95 870 - KD95 871

24. KALAINEN, YLHÄINEN

NR:o 8.1
Liite 2 ja 21


Hautaraunio

Ajoitus	Pronssikausi
Sijainti	PK 2021 03 Paimio x=6703 66, y=2421 60, z=55 Piikkiön kirkosta n. 3 km koilliseen
Kunta	Piikkiö 602
Kylä	Kalainen
Tila	Ylhäis 2:25
Omistaja	Martti Vuori Kalaistentie 16, 21500 Piikkiö
Aiem. tiedot	Inv. 1954:10, A-K. Koskimies ja V. Haapanen
Suojelu	SU-kohde 641 Luokka II Museoviraston hoitokohde, raunio A, viitoitettu kulkureitti, merkintä peruskartassa
Ympäristö	Tammisillanojan ja VT 1:n pohjoispuolella kohoavan Etelävuoren metsäistä mäenharjannetta kukkulan lounaisosassa.
Kuvaus	Hautaraunion pahoin hajonneet jäännökset pohjoiseen, lounaaseen ja etelään viettävällä harjanteella olevan kalliokumpareen päällä. Rauniosta pohjakivet jäljellä, ympärillä heiteltyjä kiviä. Koko n. 13x7,5 m luode-kaakko- suuntaisesti
Havainnot	Tarkastus 22.6.1995, Heljä Brusila ja Esa Saari
Aiem. löydöt	
Löydöt 1995	
Negatiivit	TMM KF95 3387 - KF95 3388
Diat	TMM KD95 862

25. KALAINEN, ETELÄVUORI

NR:o 8.2
Liite 2 ja 21**Hautaraunio**

Ajoitus	Pronssikausi
Sijainti	PK 2021 03 Paimio x=6703 78, y=2421 78, z=65 Piikkiön kirkosta 3,3 km itä-koilliseen
Kunta	Piikkiö 602
Kylä	Kalainen
Tila	Ylhäis 2:25
Omistaja	Martti Vuori Kalaistentie 16, 21500 Piikkiö
Aiem. tiedot	Tark. 1978
Suojelu	Luokka I Museoviraston hoitokohde, raunio B, viitoitettu kulkureitti, merkintä peruskartassa
Ympäristö	Tammisillanojan ja VT 1:n pohjoispuolella sijaitsevan Etelävuoren metsäistä mäenharjannetta, jossa maasto viettää loivemmin länteen ja jyrkemmin pohjoiseen ja etelään.
Kuvaus	Suhteellisen näyttävä hautaraunio harjanteella olevalla kalliokumpareella. Raunion eteläosassa laaja vajoama. Halk. n. 8.5 m
Havaintoja	Tark. 22.6.1995, Heljä Brusila ja Esa Saari Alue hyvässä kunnossa.
Aiem. löydöt	
Löydöt 1995	
Negatiivit	TMM KF95 3386
Diat	TMM KD95 860 - KD95 861



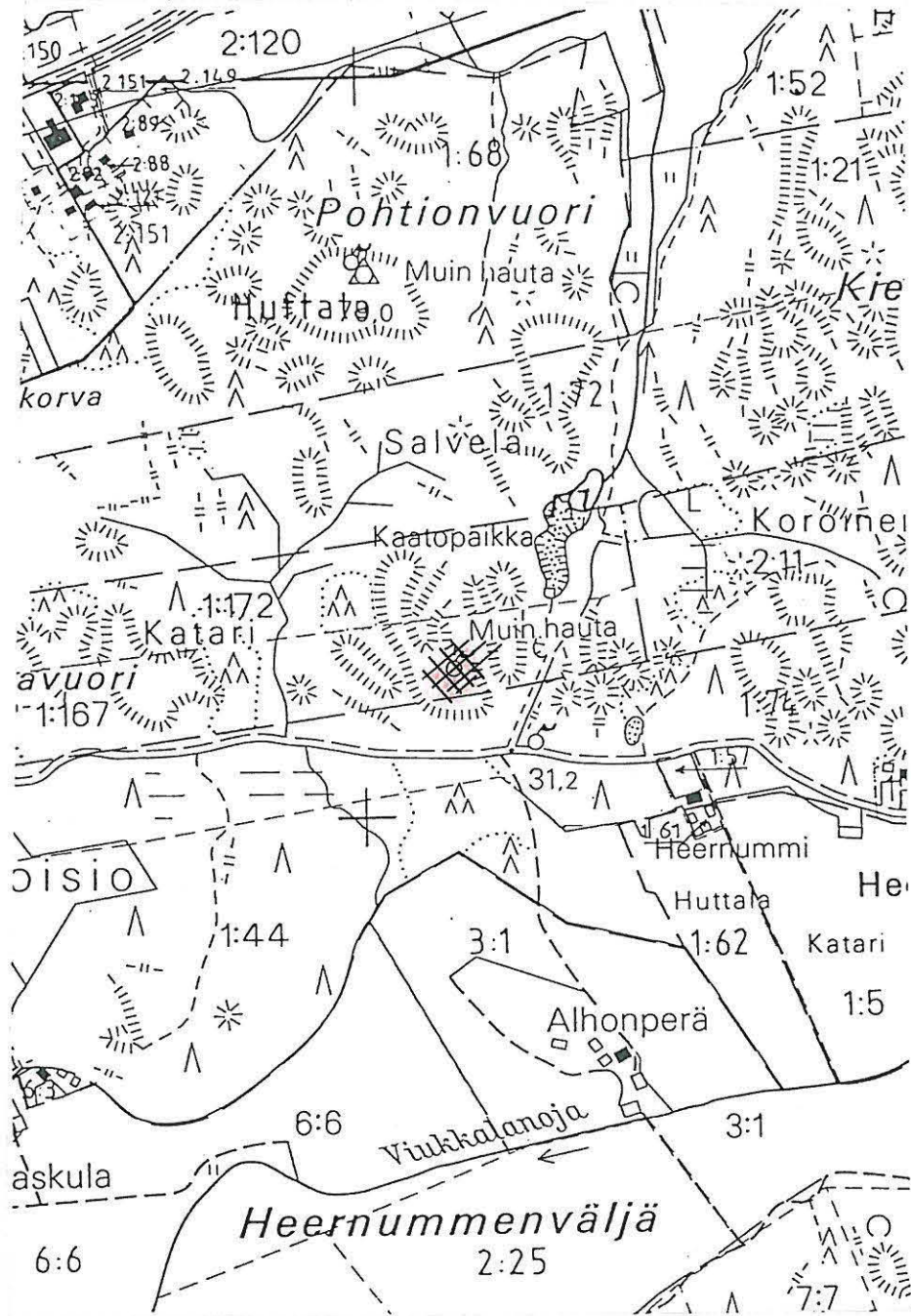
ja Etelävuori

96 KATARI, KATARI

NR:o 9.1
Liite 2 ja 22

Hautaraunio

Ajoitus	Pronssikausi
Sijainti	PK 2021 03 Paimio x=6702 20, y=421 12, z=67 Piikkiön kirkosta n. 2, 5 km itä-kaakkoon
Kunta	Piikkiö 602
Kylä	Katari
Tila	Yli-Katari 1:167
Omistaja	Piikkiön kunta Koulutie 1, 21500 Piikkiö
Aiem. tiedot	Tark. 1967 Tark. 1987, T.Tuovinen ja J-M. Vuorinen
Suojelu	SU-kohde 637 Luokka I Museoviraston hoitokohde, viitoitettu kulkureitti Merkintä peruskartassa
Ympäristö	Viukkalanojan laakson pohjoisreunalla, Heernummentien pohjoispuolella kohoavan metsäisen kalliokukkulan lakialueen eteläreunaa.
Kuvaus	Hyväkuntoinen, näyttävä hautaraunio avokallion eteläreunalla, josta laaja näköala Viukkalanojan laaksoon. Keskellä kraaterimainrn vajoama, halk. 11,5 m ja kork. n. 1 m.
Havaintoja	Tarkastus 20.6.1995, Heljä Brusila ja Esa Saari Kohde edustava
Aiem. löydöt	
Löydöt 1995	
Negatiivit	TMM KF95 3366
Diat	TMM KD95 846 - KD95 847



Piikkiö, Katari, Katari

Karttaote

1:10000

Kohde 9.1

Liite 22

27 KATARI, HUTTALAN LINNAVUORI

NR:o 9.2
Liite 2 ja 23**Muinaislinna**

Ajoitus Esihist. aika

Sijainti PK 2021 03 Paimio
x=6702 22, y=2420 38, z=30-75
Piikkiön kirkosta n. 1.9 km itä-kaakkoon

Kunta Piikkiö 602
Kylä Katari
Tila Ali-Katari 1:172, Yli-Katari 1:167
Omistaja Piikkiön kunta
Koulutie 1, 21500 Piikkiö

Aiem. tiedot Inv. 1954:28, A-K. Koskimies, V. Haapanen

Suojelu SU:4-alue n:o 443 Luokka I
Museoviraston hoitokohde, viitoitettu kulkureitti
Merkintä peruskartassa

Ympäristö Heernummentien pohjoispuolisella metsäalueella
kohoava jyrkkärinteinen kalliokukkula. Laella
kanervikkoa ja jokunen puu.

Kuvaus Muinaislinnan lakialue pinta-alaltaan vaatimaton,
etelä-, länsi- ja pohjoisrinteet jyrkät. Itärinne
suojattu kivivallilla. Kulku laelle vain
kaakkoisrinteen tasanteen kautta, joka reunustettu
rakenteettomalla kiveyksellä, mahd. muurin paikka.
Kaakkoistasanteelta löydetty jo aiemmin
rautakuonaa sekä esihist. keramiikkaa.

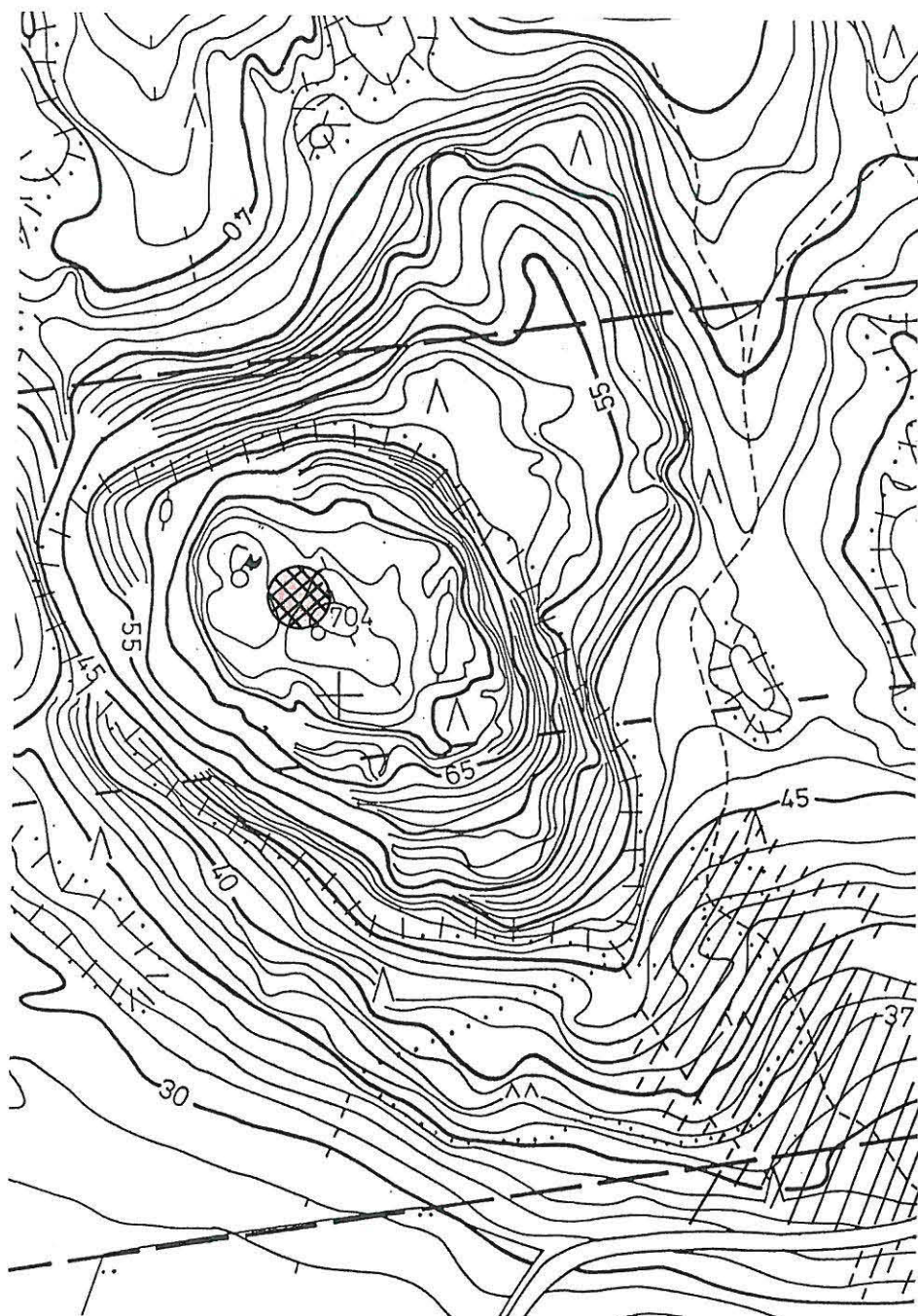
Havainnot Lakialuetta ei tarkastettu 1995
Alarinteellä merkkejä asuinpaikasta ja/tai
kalmistosta.
Ks. kohde 12.1²

Aiem. löydöt TYA 226:1-20

Löydöt 1995

Negatiivit TMM KF95 3350, KF95 3367, KF95 5109 - KF95 5110,
KF95 5116

Diat TMM KD95 835, KD95 848, KD95 872 - 873, KD95 879



Piikkiö, Katari, Huttalan linnavuori

Karttaote

1:2000

Kohde 9.2

Liite 23

27 KATARI, HUTTALAN LINNAVUORI

NR:o 9.3
Liite 2 ja 23
(ei merkintää)**Kuppikivi**

Ajoitus Rautakausi

Sijainti PK 2021 03 Paimio
Noin x=6702 20, y=2420 39, z=50
Piikkiön kirkosta n. 1.9 km itä-kaakkoon

Kunta Piikkiö 602
Kylä Katari
Tila Yli-Katari 1:167
Omistaja Piikkiön kunta
Koulutie 1, 21500 Piikkiö

Aiem. tiedot Tark. 1993:9 H. Brusila

Suojelu SU:4-alue nr:o 443 Luokka I
Museoviraston hoitoalue, viitoitettu kulkureitti
laelle

Ympäristö Heernummentien pohjoispuolisella metsäalueella
kohoava jyrkkärinteinen kalliokukkula.

Kuvaus Toiseksi ylimmällä kalliotasanteella, jonka kautta
laelle johtava polku kulkee, 2 kuppia n. 65 cm:n
päässä toisistaan. Kalliuseinämä n. 6 m:n päässä
koilliseen ja lounaispuolen jyrkänne n. 5 m:n
päässä. (Uhrikuppien sijainnista ei tarkempaa
karttamerkintää)

Havainnot Ei tarkastettu v. 1995

Aiem. löydöt

Löydöt 1995

Negatiivit

Diat

27 KATARI, HUTTALAN LINNAVUORENRINNE

NR:o 9.4
Liite 2 ja 29

Kalmisto/ asuinpaikka

Ajoitus	Rautakausi
Sijainti	PK 2021 03 Paimio x=6702 06, y=2420 54, z=30-45 Piikkiön kirkosta n. 1,9 km itäkaakkoon
Kunta	Piikkiö 602
Kylä	Katari
Tila	Yli-Katari 1:167
Omistaja	Piikkiön kunta Koulutie 1, 21500 Piikkiö
Aiem. tiedot	H. Asplundin ilmoitus löytöhavainnoista.
Suojelu	Liittyy SU-alueeseen 443 Tien N-puoli museoviraston hoitoaluetta
Ympäristö	Heernummentien varressa olevan Huttalan linnavuoren metsäistä kaakkoisrinnettä tien molemmin puolin.
Kuvaus	Löytöalue kalliopohjaisella terassilla, jonka Heernummentie halkaisee linnamäen juurella, sekä linnamäen rinteellä polun molemmin puolin. Terassilla tien N-puolella musta noen sekainen kulttuurikerros, joka jatkuu tien S-puolelle.
Havaintoja	25.9.1995, Henrik Asplund, Heljä Brusila ja Esa Saari <i>S. 169</i> Ks. tark.kert. 1995 Kulttuurikerroshavaintoja ja löytöjä tien N-leikkauksesta, tien S- ja N-puolelle tehdyistä koekuopista sekä ylempää rinteestä polun varrelta n. 75 m:n etäisyydelle asti tiestä. Löytöalueen laajuus selvitettävä koekuopituksella.
Aiem. löydöt	H. Asplundin, J. Hirvilammin ja J. Pukkilan aiemmat löydöt luetteloitu tarkastuksessa löytyneiden yhteyteen.
Löydöt 1995	KM 29085:1-8
Negatiivit	TMM KF95 5421 - KF95 5422
Diat	TMM KD95 983 - KF95 984

28. KIRKONKYLÄ, KELLOTAPULINMÄKI

NR:o 10.1
Liite 2 ja 24**Kuppikivi**

Ajoitus	Rautakausi
Sijainti	PK 2021 03 Paimio x=6702 65, y=2418 57, z=30 Piikkiön kirkosta n. 80 m pohjoiseen
Kunta	Piikkiö 602
Kylä	Kirkonkylä
Tila	Kirkkojen ja Hautausmaiden alue 881:1
Omistaja	Piikkiön seurakunta Hepojoentie 4, 21500 Piikkiö
Aiem. tiedot	Tark. 1993:8 H. Brusila
Suojelu	Luokka I
Ympäristö	Piikkiön kirkon pohjoispuolella olevan kellotapulimäen lakialueen itäosaa, jossa löytökohteen koillispuolella jyrkänne.
Kuvaus	Kalliojyrkänteen reunalla, puolen metrin etäisyydellä toisistaan 4 kuppia, joista 3 varmoja.
Havainnot	Ei tarkastettu v. 1995
Aiem. löydöt	
Löydöt 1995	
Negatiivit	
Diat	

99

KOROINEN, METSÄRINNE

NR:o 11.1

Liite 2 ja 25

Asuinpaikka

Ajoitus Kivikausi

Sijainti PK 2021 03 Paimio
x=6703 44, y=2417 78, z=20
Piikkiön kirkosta n. 1 km luoteeseen

Kunta Piikkiö 602
Kylä Koroinen
Tila 1) Metsärinne 1:89; 2) Lisä-Jaakola 1:38
Omistaja 1) Sylvi Airikka, Metsärinteent. 62, 21500 Piikkiö
2) Oksanen Lempi (pk) ja August Oksasen perikunta
(as.hoit. Timo Leeste, Andelmant. 60, 21500 Piikkiö)

Aiem. tiedot

Suojelu Luokka II

Ympäristö Turun ohikulkutien eteläpuolella sijaitsevan
Kirismäen mäkialueen eteläosassa olevaa
peltorinnettä

Kuvaus Loivasti kaakkoon viettävässä peltorinteessä
havaittavissa 20 m:n korkeuskäyrän tuntumassa
terassi, jonka päältä ja alapuolelta löytyy
kivilaji-iskoksia runsaasti.

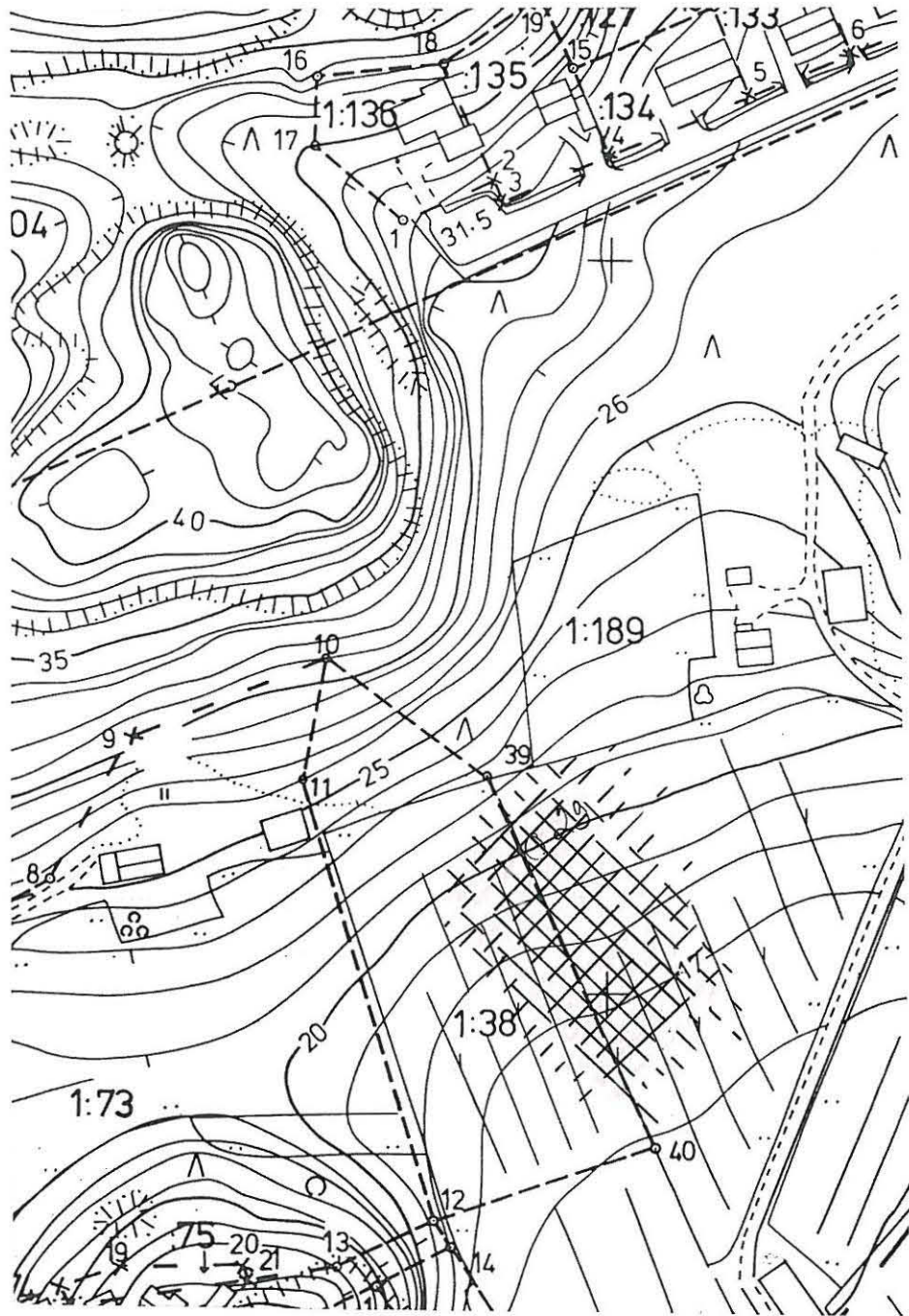
Havainnot Tarkastus 1.6.1995, Heljä Brusila
Ks. tark.kert. 1995 2.179
Havainnot viljelyksessä olevan Metsärinteent. tilan
puolelta, ojan vierestä, mutta löytöalue jatkuu
mitä todennäköisimmin myös ojan lounaispuolelle
kesannolla ja nurmena olevan naapuritilan
puolelle.
Löytöalueen laajuus selvitettävä koekuopituksella.

Aiem. löydöt

Löydöt 1995 KM 29089:1-3

Negatiivit TMM KF95 2331 - KF95 2334

Diat TMM KD95 821



Piikkiö, Koroinen, Metsärinne

Karttaote

1:2000

Kohde 11.1

Liite 25

30. KOSKI, RUNGON KOSKENHAKA

NR:o 12.1
Liite 1 ja 26**Kalmisto**

Ajoitus Rautakausi

Sijainti PK 1043 12 Littoinen
x=6702 47-32, y=1581 47-50, z=n. 25
Piikkiön kirkosta n. 2,3 km länteen

Kunta Piikkiö 602
Kylä Koski
Tila Koski 1:19
Omistaja Piikkiön kunta, Koulutie 1, 21500 Piikkiö

Aiem. tiedot Kaiv. 1937, E. Kivikoski;
Kaiv. 1938, E. Kivikoski;
Inv. 1954:14, A-K. Koskimies ja V. Haapanen;
Kasv. inv. 1991, L. Tuomi;
Koekuop. 1991, T. Tiitinen

Suojelu SU-kohde 630 Luokka I
Museoviraston hoitokohde, merkintä peruskartassa.

Ympäristö Pukkilanojan W-puolella olevaa, peltojen ympäröimää, metsäistä mäkialuetta, jonka eteläosassa ja kaakkoisrinteellä asutusta, samoin Koskenhaan kalmiston ja Onnelan hautaraunio välimaastossa. Nykyisin mäkialue Piikkiön keskustaan johtavien uuden ja vanhan tien välissä.

Kuvaus Harvaa puustoa kasvava Koskenhaan kalmistoalue mäkialueen koillispäässä, soraharjanteen laella ja kaakkoisrinteellä. Kalmistossa kiveyksiä, jotka sisälsivät kivistä tehtyjä hautarakennelmia. Haan etelärinteessä hautaraunio.
Vuoden 1991 tutkimuksissa todettiin kalmistoalueen itäpuolisen pellon reunavyöhykkeeltä, 20-30 m:n levyiseltä kaistalta muinaisjäänökseen viittaavia merkkejä, mm. keramiikan paloja, samoin etelä-kaakkoispuolelta, itään viettävästä rinteestä Rungogårdin puolelta rautakauden löytökeskittymä.

Havainnot Tarkastus 19.6.1995, Heljä Brusila ja Esa Saari
Kalmistoalue edustavassa kunnossa.

Aiem. löydöt KM 10547:1; KM 10605:1-162; KM 10843:1-35;
KM 27057:1-54

Löydöt 1995

Negatiivit TMM KF95 2308 - KF95 2310

Diat TMM KD95 812 - KD95 818



Piikkiö, Koski/Runko, Koskenhaka

Ote kantakartasta

1:2000

Kohde 12.1

Liite 26

31. KOSKI, RISTKANKARE

NR:o 12.2
Liite 1 ja 27**Kalmisto**

Ajoitus Rautakausi

Sijainti PK 1043 12 Littoinen
x=6702 61, y=1581 73, z=15-20
Piikkiön kirkosta n. 2 km länteen

Kunta Piikkiö 602
Kylä Koski
Tila Koski 1:24
Omistaja Piikkiön kunta, Koulutie 1, 21500 Piikkiö

Aiem. tiedot Inv. 1954:16, A-K. Koskimies, V. Haapanen
Tark. 1937, E. Kivikoski

Suojelu SU-kohde 631 Luokka II

Ympäristö Pukkilanojan ja Helsinginradan koillispuolella oleva mäki, jonka loivemmalla kaakkoisrinteellä nurmettunut, yläosastaan puuistutettu peltoalue, muut rinteet jyrkemmin viettävät ja puustovaltaiset. Mäen itä-kaakkoisrinteessä kasvihuoneita.

Kuvaus Mäen radanpuoleisella lounaisrinteellä terassimainen muodostuma. Koekuoppapistoista tummaa kulttuurikerrostumaa, keramiikkaa ja savitiivistettä. Tummaa, muhevaa, kalmistomaan tyyppistä maata myös alueen yläpuolisella nurmettuneella peltoalueella.

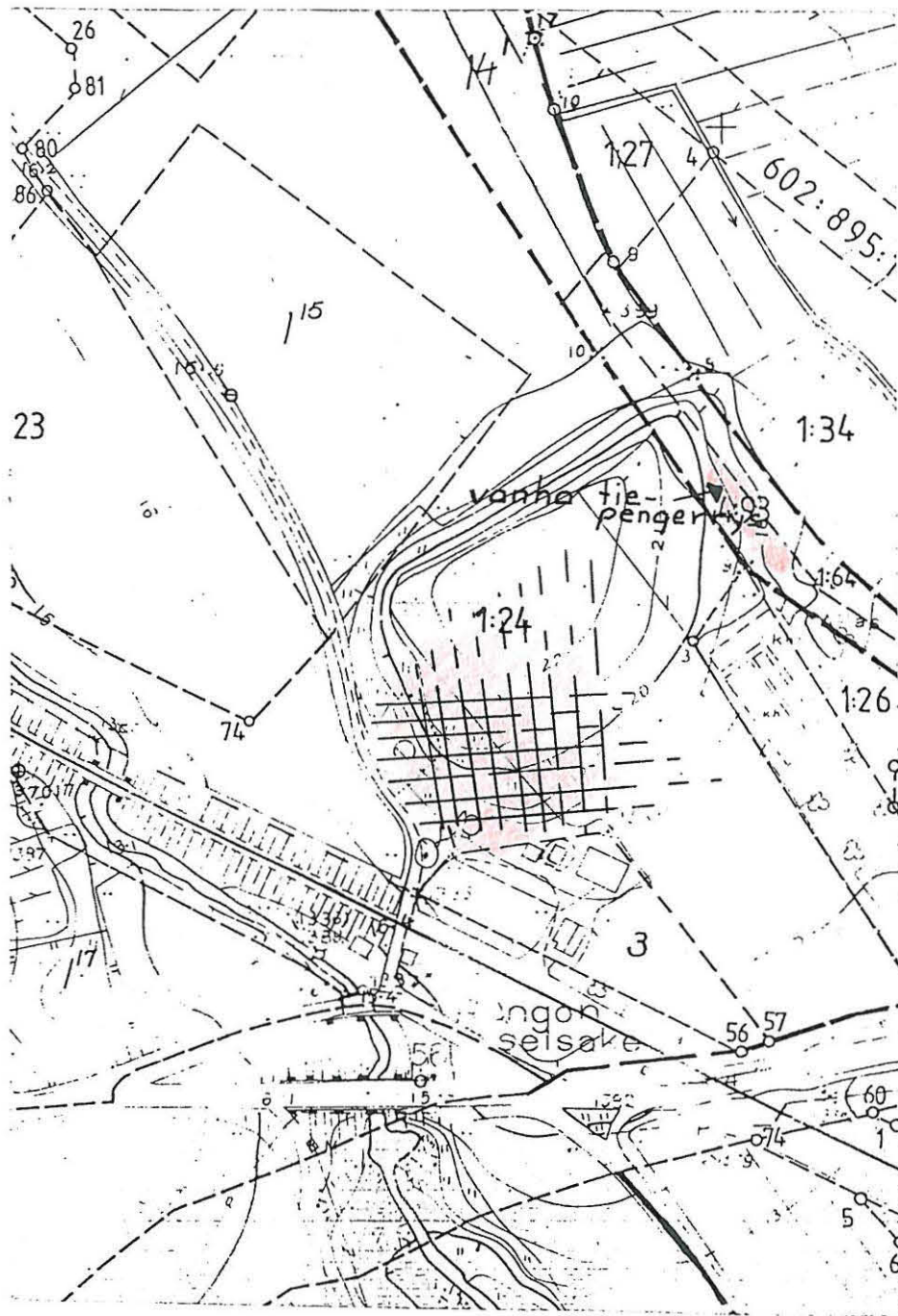
Havainnot Tarkastus 29.5.1996, Heljä Brusila
Ks. tark. kert. 1995 *0.184*
Mäen laelle istutettu puustoa. Lounaisrinteen terassin reunalla umpeen kasvaneita kaivantaja ja eteläpuolella rakennusten perustukset. Mäen koillisrinteessä nurmettunut tiepengerrys ja porttikivet tien rakennusten puol. päässä. Lounais-Suomen Sähkön kaapelointityömaalla saadun tiedon mukaan mäen päälle, pohjoisosaan aikoinaan pystytetyn sähköpylvään kaivannosta löytyi tiilen tapaista jätettä.
Löytöalueen laajuus selvitettävä koekuopituksella.

Aiem. löydöt KM 10547:2; KM 10604 (Lindroosin tontti);
KM 10844:1-2

Löydöt 1995 KM 29084:1-6

Negatiivit TMM KF95 2328, KF95 3340

Diat TMM KD95 819 - KF95 820, KD95 827



Piikkiö, Koski, Ristkankare

Karttaote

1:2000

Kohde 12.2

Liite 27

32. KOSKI, KOSKI

NR:o 12.3
Liite**Asuinpaikka**

Ajoitus	Rautakausi
Sijainti	PK 1043 12 Littoinen x=6702 44, y=1581 79, z=10,5-6,5
Kunta	Piikkiö
Kylä	Koski
Tila	Koski 1:24
Omistaja	Piikkiön kunta Koulutie 1, 21500 Piikkiö
Aiem. tiedot	Kaiv. 1993, M. Sartes Kaiv. 1993, E. Raike
Suojelu	Tutkimuksissa poistettu.
Ympäristö	Pukkilanojan koillispuolella, joen ja radan välissä ollut peltorinne
Kuvaus	Lounaaseen viettävää peltorinnettä, josta todettiin tutkimuksissa joitakin asuinpaikkaan viittaavia kiviladelmia.
Havainnot	Paikka tieliittymän kohdalla.
Aiem. löydöt	KM 27982:1-45; KM 28056:1-55;
Löydöt 1995	
Negatiivit	
Diat	

MAKARLA, VUORTENPÄÄ

*yhellä lellä
ry- rekisterissä*

NR:o 13.1

Liite 3 ja 28

Asuinpaikka

Buumla Vuortenpäähan (9)

Ajoitus Kivikausi

Sijainti PK 2021 03 Paimio
x=6709,90, y=2420 49, z=n. 35
Piikkiön kirkosta n. 3 km koilliseen
x=6709,90

Kunta Piikkiö
Kylä Makarla
Tila Alaskartano 2:120
Omistaja Hans Langh, Vanhamakarlantie 17, 21500 Piikkiö
Hjördis Langh, Vanhamakarlantie 29, 21500 Piikkiö

Aiem. tiedot Tark. 1984, J. Luoto ja H. Asplund (Makarla, Kylänpää). Ks. Bussila, Vuortenpää

Suojelu SU-kohde 671

Ympäristö Sorakuopan länsireunaa Vuortenpään mäkialueen itärinteellä, Hepojoen itäpuolella.

Kuvaus Kulttuurikerrostumaa ja iskos- sekä keramiikkalöytöjä sorakuopan länsireunan leikkauksesta, lammikon yläpuolelta (1984). Alue on jyrkästi kohti hiekkakuoppaa laskevaa rinnettä, jossa kalliopaljastumaa. Asuinpaikasta on jäljellä vain kapea kaistale jyrkkärinteisen leikkauksen yläosassa. (ks Bussila, Vuortenpää, kohde 2.6)

Havainnot Tarkastus 25.-27.9.1995, Heljä Brusila ja Esa Saari
Hiekanotto lopetettu ja kuopan alueelle istutettu männikköä. Asuinpaikan kohdalta länsireunan leikkauksesta löydettävissä vielä iskoksia. Joissakin yhteyksissä (tark. 1984) asuinpaikka yhdistetty Ojalan hiekkakuopan asuinpaikaksi, joka sijaitsee täältä n. 1,5 km koilliseen.

Aiem. löydöt TYA 254:1-3

Löydöt 1995 Ks. Bussila Vuortenpää *x=6709,90 y=2420 49 z=n. 35*

Negatiivit TMM KF95 5137 - KF95 5138

Diat TMM KD95 974 - KD95 975



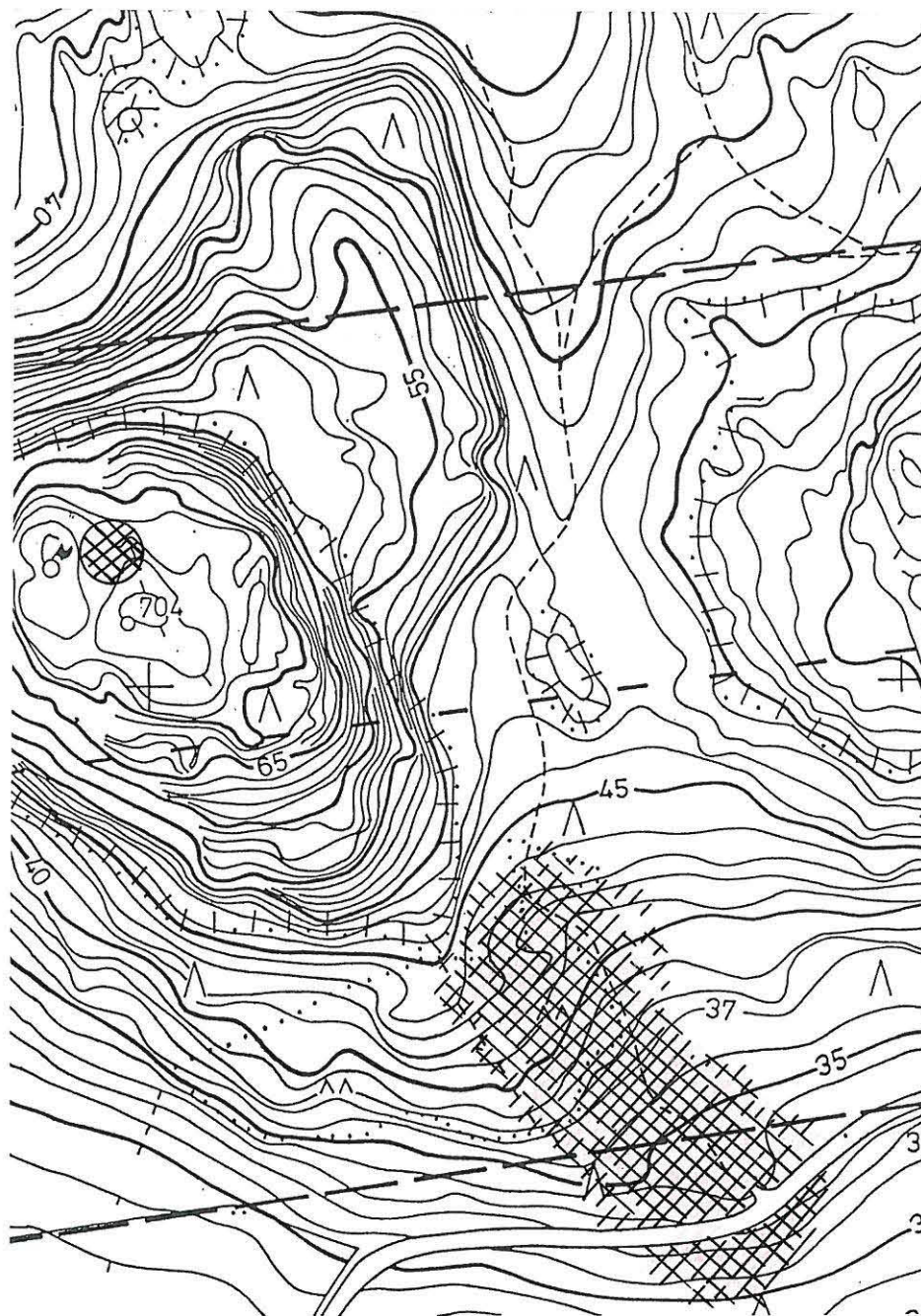
Piikkiö, Makarla, Vuortenpää
 Peruskarttaote 2021 03 (1982)
 1:20000
 Kohde 13.1
 Liite 28

MOISIO, HUTTALAN LINNAVUORENRINNE

NR:o 14.1
Liite 2 ja 29

Kalmisto/ asuinpaikka

Ajoitus	Rautakausi
Sijainti	PK 2021 03 Paimio x=6702 06, y=2420 54, z=30-45 Piikkiön kirkosta n. 1,9 km itäkaakkoon
Kunta	Piikkiö 602
Kylä	Moisio
Tila	Moision Alistalo 1:87
Omistaja	Heikki ja Sirkka Moisio Alimoisiantie 12, 21500 Piikkiö
Aiem. tiedot	H. Asplundin ilmoitus löytöhavainnoista.
Suojelu	Liittyy SU-alueeseen 443 Tien N-puoli museoviraston hoitoaluetta
Ympäristö	Heernummentien varressa olevan Huttalan linnavuoren metsäistä kaakkoisrinnettä tien molemmin puolin.
Kuvaus	Löytöalue kalliopohjaisella terassilla, jonka Heernummentie halkaisee linnamäen juurella, sekä linnamäen rinteellä polun molemmin puolin. Terassilla tien N-puolella musta noen sekainen kulttuurikerros, joka jatkuu tien S-puolella.
Havainnot	25.9.1995, Henrik Asplund, Heljä Brusila ja Esa Saari Ks. tark.kert. 1995 Kulttuurikerroshavainnot ja löytöjä tien N-leikkauksesta, tien S- ja N-puolelle tehdyistä koekuopista sekä ylempää rinteestä polun varrelta n. 75 m:n etäisyydelle asti tiestä. Alueen laajuus selvitettävä koekuopituksella.
Aiem. löydöt	H. Asplundin, J. Hirvilammin ja J. Pukkilan aiemmat löydöt luetteloitu tarkastuksessa löytyneiden yhteyteen.
Löydöt 1995	KM 29085:1-8
Negatiivit	TMM KF95 5421 - KF95 5422
Diat	TMM KD95 983 - KF95 984



Piikkiö, Moision/Katari, Huttalan linnavuorenrinne

Karttaote

1:2000

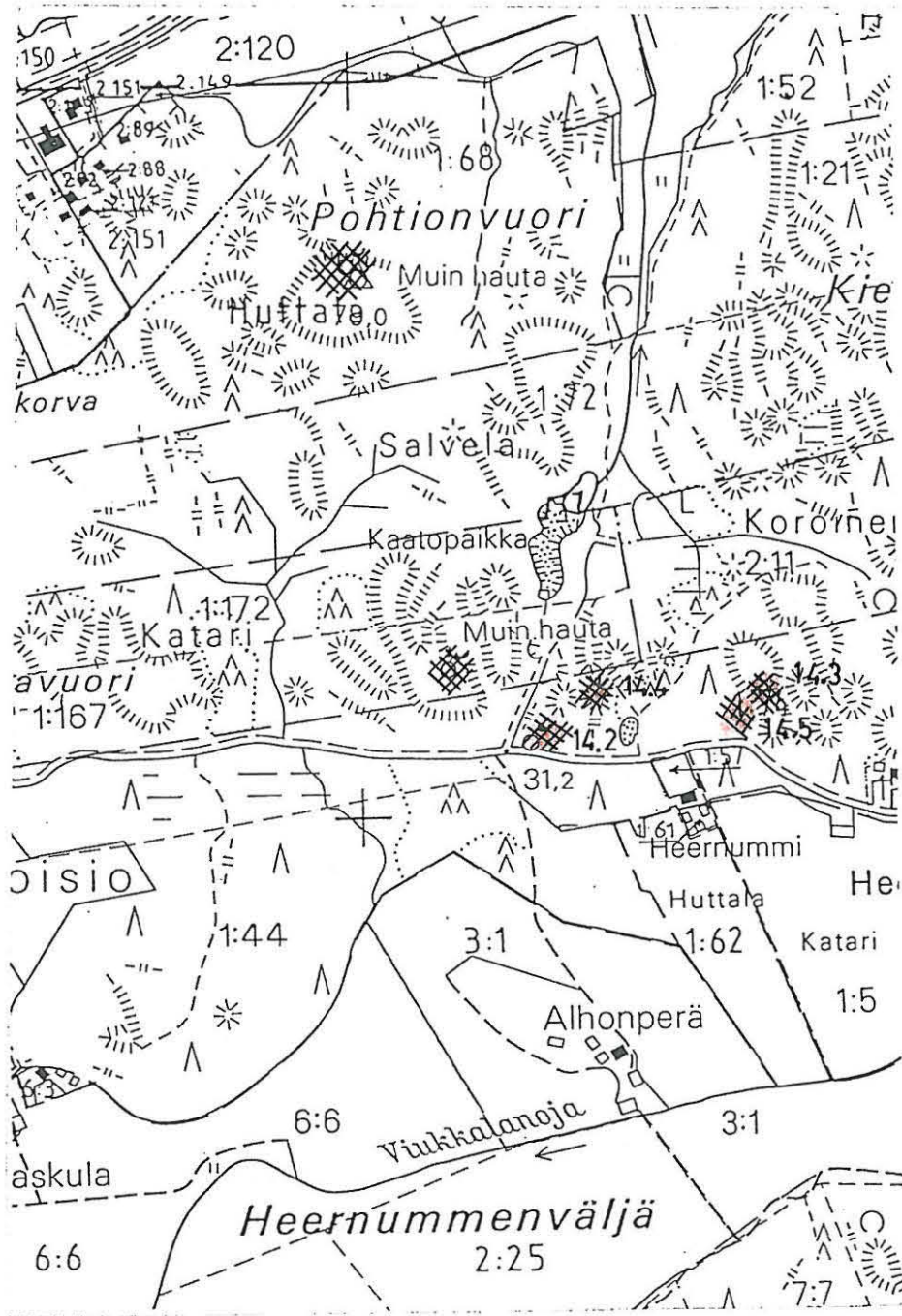
Kohde 14.1

Liite 29

33. MOISIO, MOISIO

NR:o 14.2
Liite 2 ja 30**Hautaraunio**

Ajoitus	Varhaisrautakausi
Sijainti	PK 2021 03 Paimio x=6702 09, y=421 23, z=n. 32 Piikkiön kirkosta n. 2.7 km itä-kaakkoon.
Kunta	Piikkiö 602
Kylä	Moisio
Tila	Moision Alistalo 1:87
Omistaja	Heikki ja Sirkka Moisio Alimoisiantie 12, 21500 Piikkiö
Aiem. tiedot	Tark. 1962, A-L. Hirviluoto Tark. 1983, J. Luoto ja H. Asplund
Suojelu	SU-kohde 636 Luokka II Merkintä peruskartassa
Ympäristö	Heernummentien pohjoispuolella, kalliokukkuloiden juurella olevaa metsäistä etelärinnettä.
Kuvaus	Pyöreä ja matala, kivistä kasattu hautaraunio. Halk. n. 6 m. Keskellä vajoama. Kivet suurelta osin ruohoturpeen ja sammalen peitossa. Raunion reunakivien lomasta löydetty keramiikkaa.
Havainnot	Tarkastus 20.6.1995, Heljä Brusila ja Esa Saari Hyväkuntoinen
Aiem. löydöt	TYA 228:1-2
Löydöt 1995	
Negatiivit	TMM KF95 3364 - KF95 3365
Diat	TMM KD95 844 - KF95 845



Piikkiö, Moisio, Moisio, Heernummenkallio,
Kaatopaikankallio, Alistalo

Karttaote

1:10000

Kohteet 14.2, 14.3, 14.4, 14.5

Liite 30

34 MOISIO, HEERNUMMENKALLIO

NR:o 14.3
Liite 2 ja 30**Hautaraunio**

Ajoitus Pronssikausi

Sijainti PK 2021 03 Paimio
x=6702 15, y=2421 55, z= n. 50
Piikkiön kirkosta itä-kaakkoon n. 3 km

Kunta Piikkiö 602
Kylä Moisio
Tila Moision Alistalo 1:87
Omistaja Heikki ja Sirkka Moisio
Alimoisiontie 12, 21500 Piikkiö

Aiem. tiedot

Suojelu Luokka I

Ympäristö Heernummentien N-puolisella metsäalueella kohoavan jyrkkärinteisen kalliokukkulan lakialuetta. Laaja näköala eteläpuolella olevaan Viukkalanojan laaksoon.

Kuvaus Raunio kalliokielekkeellä kaakkoon viettävän kalliorinteiden eteläreunalla. Kielekkeen SW-sivu jyrkkä, muuten raunion kohdalla loivasti kaakkoon viettävä. Raunio yläosasta vaurioitettu, mutta kiviä jäljellä vielä useammassa kerroksessa. Keskellä kivipaasia - paasiarkusta ? Halk. n. 13 m (N-S) ja 10 m (E-W).

Havainnot Tarkastus 20.6.1995, Heljä Brusila ja Esa Saari
Ks. tark.kert. 1995 *K.180*
Ei uusia vaurioita. Raunion W- ja S- sivulla katajia, E-laidalla mäntyjä ja päällä kelopuita.

Aiem. löydöt

Löydöt 1995

Negatiivit TMM KF95 3358 - KF95 3361

Diat TMM KD95 838 - KF95 841

35 MOISIO, KAATOPAIKAN KALLIO

NR:o 14.4

Liite 2 ja 30

1-2 hautaraunion jäännöksiä

Ajoitus	Pronssikausi
Sijainti	PK 2021 03 Paimio x=6702 17, y=2421 32, z=47,5 Piikkiön kirkosta n. 2,7 km itä-kaakkoon.
Kunta	Piikkiö 602
Kylä	Moisio
Tila	Moision Alistalo 1:87
Omistaja	Heikki ja Sirkka Moisio Alimoisiantie 12, 21500 Piikkiö
Aiem. tiedot	Tark. 1984 (H. Asplund - J. Luoto: Katari, Yli-Katari: väärä sijaintimerkintä)
Suojelu	Luokka II
Ympäristö	Heernummentien N-puolisessa metsässä, kaatopaikan eteläpuolella oleva kalliokukkula. Ampumaradalle erkaneva tie kallion N-puolella.
Kuvaus	Kalliopohjalla rinnakkain kaksi matalaa, soikeahkoa kiviladelmaa tai röykkiön pohjaa. (Mahdollista myös, että toinen muodostunut toisesta heitetyistä kivistä). Ladelmissa isompien kivien välissä pienikivistä ladelmaa. Idän puoleisen halk. n. 7 x 2,5 m ja läntisen 5 x 3,5 m
Havainnot	Tarkastus 20.6.1995, Heljä Brusila ja Esa Saari Kivet osin sammalen, jäkälän ja kanervan peitossa, mutta selvästi havaittavissa. Ympäriällä hajallaan heiteltyjä kiviä. Jäännösten lounaispuolella, viettävässä rinteessä myös pieni kivirakennelma (2.2x1.3 m), joka todennäköisesti sekundaarinen.
Aiem. löydöt	
Löydöt 1995	
Negatiivit	TMM KF95 3353 - KF95 3357
Diat	TMM KD95 837

36. MOISIO, ALISTALO

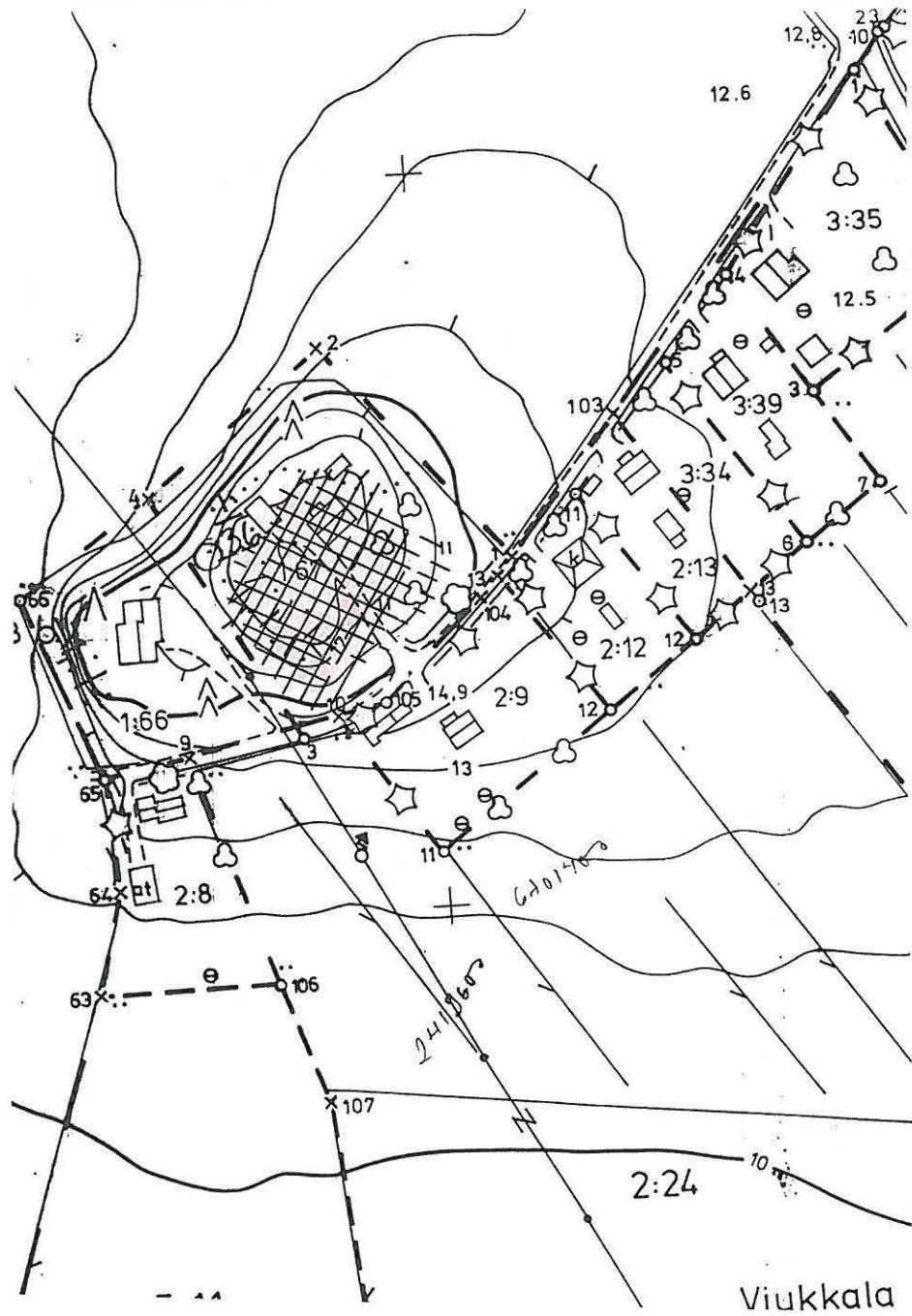
NR:o 14.5
Liite 2 ja 30**Asuinpaikka**

Ajoitus	Esiroomalainen aika
Sijainti	PK 2021 03 Paimio x=6702 13, y=2421 50, z=n. 30 Piikkiön kirkosta n. 3 km itä-kaakkoon
Kunta	Piikkiö 602
Kylä	Moisio
Tila	Moision Alistalo 1:87
Omistaja	Heikki ja Sirkka Moisio Alamoisiontie 12, 21500 Piikkiö
Aiem. tiedot	Tark. 1984, J. Luoto ja H. Asplund Tark. 1986, H. Asplund Tark. 1987, J. Luoto ja H. Asplund
Suojelu	SU-kohde 666 Luokka II
Ympäristö	Sorakuopan reunaa Heernummentien N-puolella olevassa etelään viettävässä metsärinteessä.
Kuvaus	Jäljellä oleva asuinpaikka-alue hiekanottoalueen itäreunalla, kalliojyrkänteen juurella olevassa etelään viettävässä rinteessä.
Havaintoja	Tarkastus 20.6. ja 10.10.1995, Heljä Brusila ja Esa Saari Kallion juurella rinne näyttää muodostavan n. 30x32 m laajan terassin, jonka eteläreunalla näyttäisi olevan kolme heikosti erottuvaa painauma. Keskimmäisen halk. n. 4 m. Hiekkakuopan leikkauksesta, terassin kohdalla ja ylempänä, n. 40 m:n matkalla valuvassa hiekassa saviastianpaloja. Hautaraunio 12:3 viereisen kallion laella.
Aiem. löydöt	TYA 255:1; TYA 269:1-3; TYA 392:1-13, TYA 444:1
Löydöt 1995	KM 29086:1-5
Negatiivit	TMM KF95 3362 - KF95 3363
Diat	TMM KD95 842 - KF95 843

37. MOISIO, KALMUKANKARE

NR:o 14.6
Liite 2 ja 31**Polttokenttäkalmisto**

Ajoitus	Rautakausi
Sijainti	PK 2021 03 x=6701 49, y=2419 55, z=n. 15 Piikkiön kirkosta kaakkoon n. 1,5 km
Kunta	Piikkiö 602
Kylä	Moisio
Tila	Kankare 1:67
Omistaja	Tuula Orava ja Tauno Rinne Kalmuskankareentie 21, 21500 Piikkiö
Aiem. tiedot	Inv. 1954:22, A-K. Koskimies ja V. Haapanen Tark. ja koekaiv. 1975, U. Salo
Suojelu	SU-kohde 635 Luokka I Merkintä peruskartassa (mj-merkki väärässä paikassa)
Ympäristö	Viukkalanojan itäpuolisella peltoalueella kohoava kalliopohjainen, havupuuta kasvava mäenkumpare, jonka N-rinne jyrkkä ja etelä-länsirinteet loivemmat. Mäellä omakotitontteja.
Kuvaus	Kalmistohavainnot mäen keskiosassa olevalta rakentamattomalta tasanteelta ja mäen itäosassa olevan tontin pohjoisosasta, jossa kalmiston todettiin (1975) jatkuvan ainakin kaakon suuntaan. Kalmistosta ei ole näkyvissä maanpäällisiä merkkejä.
Havainnot	Tarkastus 19.9.1995, Heljä Brusila ja Esa Saari Mäen keskiosan kalmistoalue luonnontilassa, itäosan tontilla rakennuksen eteläpuolinen rinne kunnostettu puutarhaksi, rakennuksen pohjoispuoli tasaista piha-aluetta. Mäen länsiosassa, jonne mj-merkki sijoitettu, rakennettu omakotitontti.
Aiem. löydöt	KM 4189:2, KM 43972 KM 19684:1-2 TY 85:1-30 13572
Löydöt 1995	
Negatiivit	TMM KF95 3351 - KF95 3352; KF95 5110; KF95 5113 - KF95 5114; KF95 5117
Diat	TMM KD95 836; KD95 876 - 878



Piikkiö, Moisio, Kalmukankare

Karttaote

1:2000

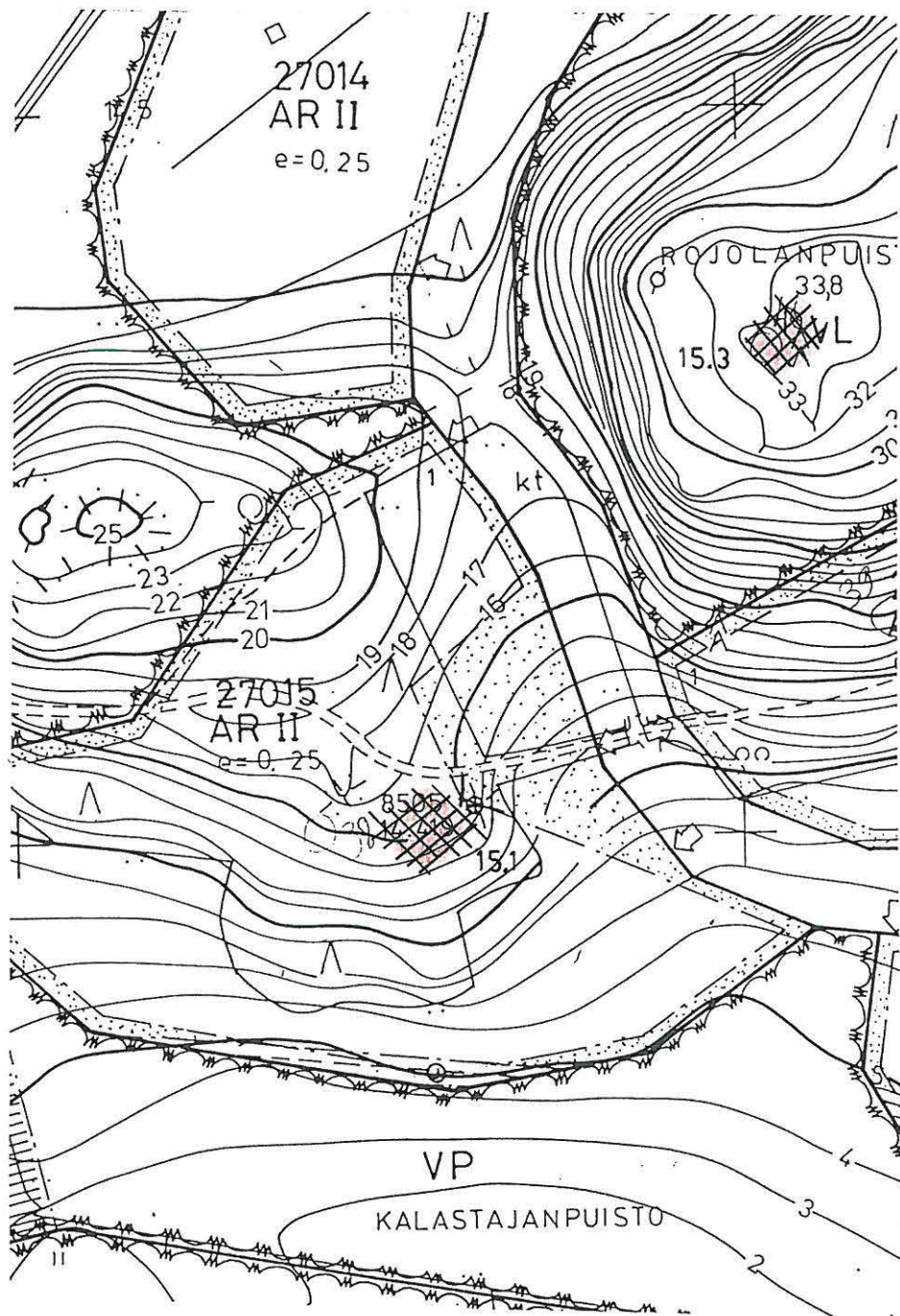
Kohde 14.6

Liite 31

38. RAADELMA, RAADELMA

NR:o 15.1
Liite 1 ja 32**Mahd. hautaraunion pohja**

Ajoitus	Rautakausi
Sijainti	PK 1043 12 Littoinen x=6701 32, y=1580 81, z=n. 15 Piikkiön kirkosta 3,2 km lounaaseen
Kunta	Piikkiö 602
Kylä	Raadelma
Tila	Raadelma 1:251
Omistaja	Hartela Oy, Humalistonk. 9, 20100 Turku
Aiem. tiedot	Tark. 1984, J. Viitaharju
Suojelu	SU-kohde 672 Luokka II
Ympäristö	Piikkiönlahden N-rannalla sijaitsevan Rojolanmäen mäkialueen lounaispuolella olevan metsäisen, kalliopaljasteisen kumpareen etelärinnettä.
Kuvaus	Pellosta kohoavalla kallioterassilla polun eteläpuolella mahd. hautaraunion pohjakivet silmäkivineen. Suurempien kivien rajaaman alueen halk. noin 6 m ja osa kivistä kehämäisessä muodostelmassa. Etenkin etelä-lounaispuolella kiviä on nurmen alla laajemmallaakin.
Havainnot	Tarkastus 27.9.1995, Heljä Brusila ja Esa Saari Kivet nykyisin nuoren lehtipuuston seassa. Oletettu hautaraunio vaikuttaa varsin epämääräiseltä ja kyseessä voi olla yhtä hyvin luonnonkivikko. Asian varmistamiseksi koekuopitus välttämätön. Alueelle laadittu kaavaluonnos, jossa alueelle on suunniteltu rivitaloasutusta.
Aiem. löydöt	
Löydöt 1995	
Negatiivit	TMM KF95 5140
Diat	TMM KD95 977



Piikkiö, Raadelma, Raadelma ja Rojolanmäki
 Karttaote
 1:2000
 Kohde 15.1 ja 15.3
 Liite 32

39. RAADELMA, ROJOLANMÄEN RINNE

NR:o 15.2
Liite 1 ja 33**Rakennusten perustuksia**

Ajoitus Hist. aika

Sijainti PK 1043 12 Littoinen
x=6701 38, y=1580 95, z=15
Piikkiön kirkosta n. 3 km lounaaseen

Kunta Piikkiö 602
Kylä Raadelma
Tila Raadelma 1:251
Omistaja Hartela Oy, Humalistonk. 9, 20100 Turku

Aiem. tiedot

Suojelu Luokka II

Ympäristö Piikkiönlahden pohjoisrannalla sijaitsevan
Rojolanmäen lounaisosan metsäistä etelärinnettä.

Kuvaus Pellon reunasta kohoavan mäen rinteessä, polun N-
puolella kivistä ja maasta rakennettuja
terassimuodostelmia 2-3 tasossa.
Ilm. rakennusten pohjia, joihin kuuluu: 2-osainen
rakennelma, jonka idän puoleinen osa on n. 6 m
pitkä (itä-länsi-suunt.) terassi, joka jatkuu
idempänä huomaamattomampana kivirakennelmana
n. 5 m:n matkan. Terassin W-puolella hieman
alempana suorakait. muot., polulle päin avoin
vallimainen rakennelma.
Em. yläpuolella, n. 6 m:n päässä em. terassin
eteläreunasta toinen terassirakennelma, jonka pit.
19-20 m ja lev. 7 m. Tämän keskiosassa n. 5-6 m
leveä kellarimainen kuoppa (osin täytetty), jonka
N-seinä näyttäisi olevan kylmämuurattua
luonnonkivimuuria. Tämän rakennelman yläpuolella
rinne nousee jyrkästi.

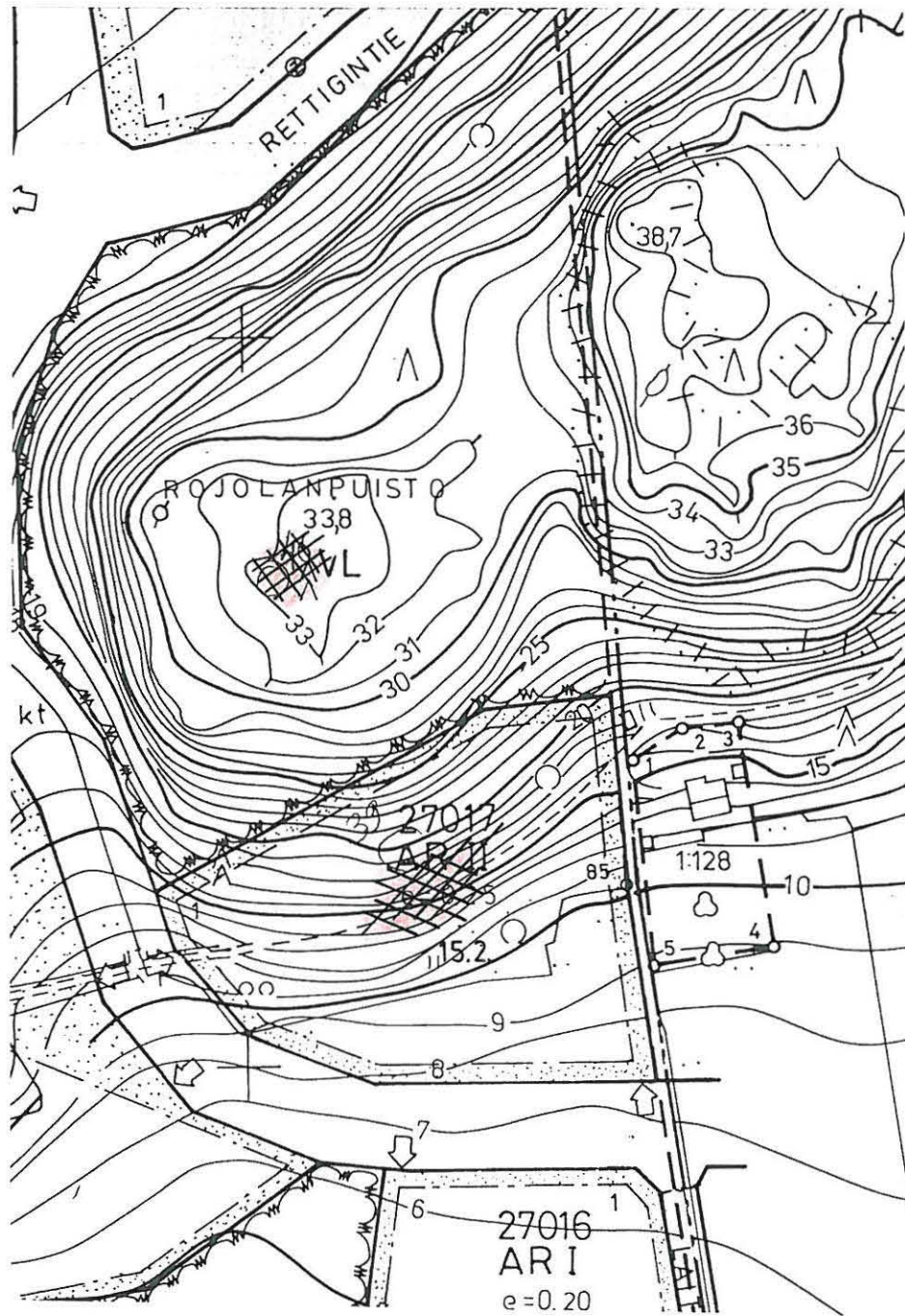
Havainnot Tarkastus 27.9.1995, Heljä Brusila ja Esa Saari
Ks. tark.kert. 1995 *Län. RHO:lle*

Aiem. löydöt

Löydöt 1995

Negatiivit

Diat



Piikkiö, Raadelma, Rojolanmäen rinne

Karttaote

1:2000

Kohde 15.2

Liite 33

40, RAADELMA, ROJOLANMÄKI

NR:o 15.3
Liite 1 ja 32**Epävarma hautaraunion pohja**

Ajoitus Mahd. esihist. aika

Sijainti PK 1043 12 Littoinen
x=6701 45, y=1580 90, z=35
Piikkiön kirkosta 3 km lounaaseen

Kunta Piikkiö 602
Kylä Raadelma
Tila Raadelma 1:251
Omistaja Hartela Oy, Humalistonk. 9, 20100 Turku

Aiem. tiedot

Suojelu Luokka II

Ympäristö Piikkiönlahden pohjoisrannalla sijaitsevan
Rojolanmäen lounaisosassa olevaa, W-reunaltaan
jyrkkärinteisen kallion lakialuetta

Kuvaus Etelä-kaakko-suuntaan viettävän kalliopaljastuman
korkeimmalla kohdalla, kahden matalan kohouman
välissä mahd. hautaraunion pohja (mahd. myös
vierinkiviä). Kivet hajanaisesti pyöreähkön
muotoisella, halk. n. 5 m:n alueella. Kivet melko
kookkaita, pohja nurmettunut.

Havainnot Tark. 27.9.1995, Heljä Brusila ja Esa Saari
Ks. tark.kert. 1995 1.194

Aiem. löydöt

Löydöt 1995

Negatiivit TMM KF95 5141

Diat TMM KD95 978

RUNKO, KOSKENHAKA

NR:o 16.1

Liite 1 ja 26

Kalmisto/asuinpaikka

Ltk. 30 Runko, Koskenhaka
muinaisjäännös

Ajoitus Rautakausi

Sijainti PK 1043 12 Littoinen
x=6702 47-32, y=1581 47-50, z=n. 25
Piikkiön kirkosta n. 2,3 km länteen

Kunta Piikkiö 602
Kylä Runko
Tila 1) Onnela 4:93; 2) Rungogård 4:90
Omistaja 1) Karl Rajalinin pk., hoit. Milja Marita Rajalin,
Vanha Viipurintie 26, 21500 Piikkiö
2) Marita Rajalin, Vanha Viipurint. 26,
21500 Piikkiö

Aiem. tiedot Kasv. inv. 1991, L. Tuomi;
Koekuop. 1991, T. Tiitinen; Ks. Koski, Rungon
Koskenhaka

Suojelu SU-kohde 630 Luokka I
Museoviraston hoitokohde
(Liittyy Kosken kylän puolella olevaan Rungon
Koskenhaan muinaisjäännösalueeseen)

Ympäristö Pukkilanojan W-puolella olevaa, peltojen
ympäröimää, metsäistä mäki-aluetta, jonka
eteläosassa ja kaakkoisrinteellä asutusta,
samoin Koskenhaan kalmiston ja Onnelan hautaraunion
välimaastossa. Nykyisin mäki-alue Piikkiön
keskustaan johtavien uuden ja vanhan tien välissä.

Kuvaus Vuoden 1991 tutkimuksissa todettiin Koskenhaan
kalmistoalueen etelä-kaakkoispuolelta, itään
viettävästä rinteestä Rungogårdin puolelta
rautakauden löytökeskittymä.

Havainnot Tarkastus 19.6.1995, Heljä Brusila ja Esa Saari

Aiem. löydöt KM 10547:1; KM 10605:1-162; KM 10843:1-35;
KM 27057:1-54

Löydöt 1995

Negatiivit TMM KF95 2308 - KF95 2310

Diat TMM KD95 812 - KD95 818

H. RUNKO, ONNELA

NR:o 16.2
Liite 1 ja 34**Hautaraunio**

Ajoitus Rautakausi

Sijainti PK 1043 12 Littoinen
x=6702 35, y=1581 28, z=n. 35
Piikkiön kirkosta n. 2,5 km länteen.

Kunta Piikkiö 602
Kylä Runko
Tila Onnela 4:93
Omistaja Karl Rajalinin perikunta
Milja Marita Rajalin (perikunnan hoitaja),
Vanha Viipurintie 26, 21500 Piikkiö

Aiem. tiedot Inv. 1954:15, A-K. Koskimies, V. Haapanen

Suojelu SU-kohde 630 Luokka I
Museoviraston hoitokohde, merkintä peruskartassa.

Ympäristö Pukkilanojan W-puolella olevaa, peltojen ympäröimää, metsäistä mäkialuetta, jonka eteläosassa ja kaakkoisrinteellä asutusta, samoin Koskenhaan kalmistoalueen ja Onnelan välissä. Mäkialue nykyisin Piikkiön keskustaan johtavien vanhan ja uuden maanteiden välissä.

Kuvaus Hautaraunio metsässä mäen lakialueen pohjoisreunalla. Röykkiö rakenteeltaan pyöreä ja matala, lähes maantasainen. Halk. n. 11 m

Havainnot Tarkastus 19.6.1995, Heljä Brusila ja Esa Saari
Raunioalueella jokunen puu, mutta muuten suhteellisen avointa. Päällä sammalta ja mustikanvarpua.

Aiem. löydöt

Löydöt 1995

Negatiivit TMM KF95 3346

Diat TMM KD95 831



Piikkiö, Runko, Onnela

Ote kantakartasta

MK 1:2.000

Kohde 16.2

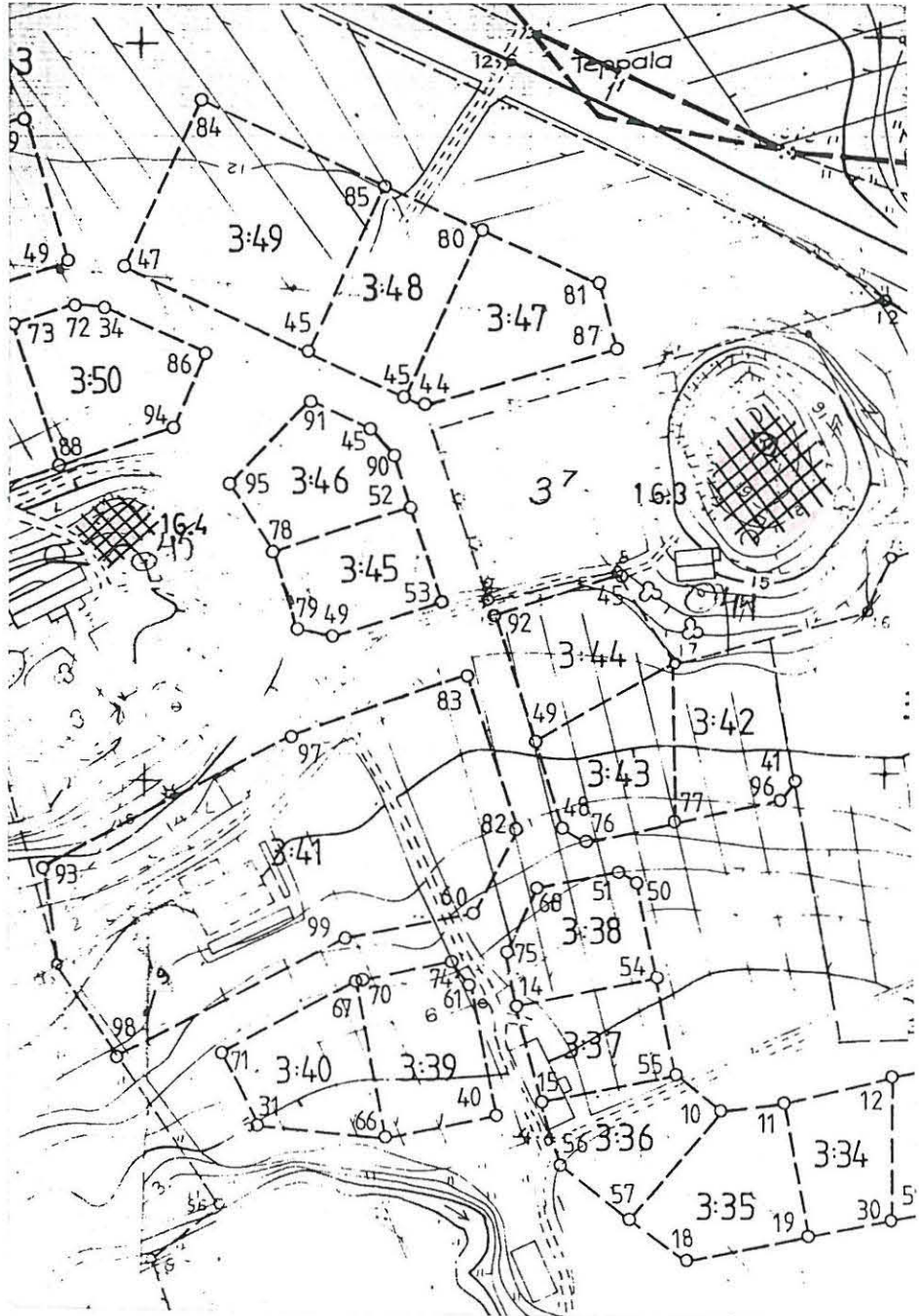
Liite 34

75 RUNKO, TIITUSMÄKI

NR:o 16.3
Liite 1 ja 35

Kalmisto

Ajoitus	Rautakausi
Sijainti	PK 1043 12 Littoinen x=6702 28, y=1582 16, z=20 Piikkiön kirkosta n. 1,5 km länteen
Kunta	Piikkiö 602
Kylä	Runko
Tila	Lepola 3:7
Omistaja	Eeva Hirvijärvi, Lepolankuja 3, 21500 Piikkiö
Aiem. tiedot	Kaiv. 1941, E. Kivikoski Inv. 1954:17, A-K. Koskimies, V. Haapanen
Suojelu	SU-kohde 632 Luokka II Merkintä peruskartassa
Ympäristö	Pukkilanojan pohjoisrannalla, alavien peltojen keskellä (nyk. osin omakotiasutuksen keskellä) oleva havupuustoa kasvava mäki. Mäen länsilounaisrinteellä omakotitontti.
Kuvaus	Tiitusmäen lakialueelta tutkittu polttokalmistokiveystä ja hautaraunio. Toinen hautaraunio tutkimattomana rinteiden yläosassa em. eteläpuolella (1941)
Havainnot	Tarkastus 22.9.1885, Heljä Brusila Kalmistoalue ja mäen rinteet (tontin pihapiiriä lukuun ottamatta) luonnontilassa. Tutkimattomaksi jääneeksi röykkiöksi tulkitun röykkiön kivien väliin tehty jossain vaiheessa runsaan neliön kokoinen kaivanto, joka oli nyt risuilla ja oksilla peitetty.
Aiem. löydöt	KM 10603:1-7; KM 11285:1-152
Löydöt 1995	
Negatiivit	TMM KF95 2307, KF95 5126- KF95 5127, KF95 5129
Diat	TMM KD95 811, KD95 888 - KD95 890



Piikkiö, Runko, Tiitusmäki ja Sipiranta

Karttaote

1:2000

Kohteet 16.3 ja 16.4

Liite 35

43 RUNKO, SIPIRANTA

NR:o 16.4
Liite 1 ja 35**Kuppikivi**

Ajoitus Rautakausi

Sijainti PK 1043 12 Littoinen *y=1581 99 (littosen, feruusteella)*
 x=6702 27, y=1582 99, z=15
 Piikkiön kirkosta n. 1,8 km länteen

Kunta Piikkiö
 Kylä Runko
 Tila Sipiranta 3:53
 Omistaja Piikkiön kunta
 Koulutie 1, 21500 Piikkiö

Aiem. tiedot Tark. 1993:2, H. Brusila

Suojelu Luokka I

Ympäristö Pukkilanojan pohjoisrannalla, peltojen ja osin omakotiasutuksen keskellä kohoava mäki, jolla maatilan pihapiiri ja Piikkiön kesäteatteri.

Kuvaus Kupit kesäteatterin piha-alueen pohjoisreunalla olevassa kalliossa, joka viettää jyrkästi N-puolella olevaan tiehen.
 Kupit, 25 kpl, joista 21 varmoja, noin metrin laajuisena ryhmänä.

Havainnointi Tarkastus 24.5.1995, Heljä Brusila ja Esa Saari
 Kesäteatterin ympäristöön ja mäen kaakkoisrinteeseen tehtiin koekuoppia, mutta niistä ei havaittu muuta kuin hist. ajan asutuksen jälkiä.

Aiem. löydöt

Löydöt 1995

Negatiivit TMM KF95 2304 - KF95 2305

Diat TMM KD95 808 - KD95 809

44 SALVELA, KIETTIÖ

NR:o 17.1
Liite 2 ja 36**Hautaraunio**

Ajoitus Pronssikausi

Sijainti PK 2021 03 Paimio
x=6702 62, y=2421 81, z=n. 65 (mahd. epätarkat)
Piikkiön kirkosta n. 3.2 km itään

Kunta Piikkiö 602
Kylä Salvela
Tila Salvela 1:72
Omistaja Piikkiön kunta
Koulutie 1, 21500 Piikkiö

Aiem. tiedot

Suojelu Luokka I

Ympäristö Kiettiön kalliokukkulan keskiosan avonaista lakialuetta, jossa itä-länsisuuntainen kallioterassi pohjoiseen.

Kuvaus Kalliokukkulan lähes korkeimmalla kohdalla, terassin NE-reunasta n. 8 m:n päässä matala, huolimattomalta vaikuttava kiviröykkiö, jonka N-puolella reunakehää ja NW-puolella mahd. kylkiäinen (tai rauniosta heiteltyjä kiviä). Halk. NE-SW-suuntaan 8 m ja ristiin n. 5,5 m+1,8 m (kylkiäinen).
N-puolella noin 4 m:n päässä kallion pinnalla matala, pyöreä kiviladelma jäkälän alla, halk. 2 m

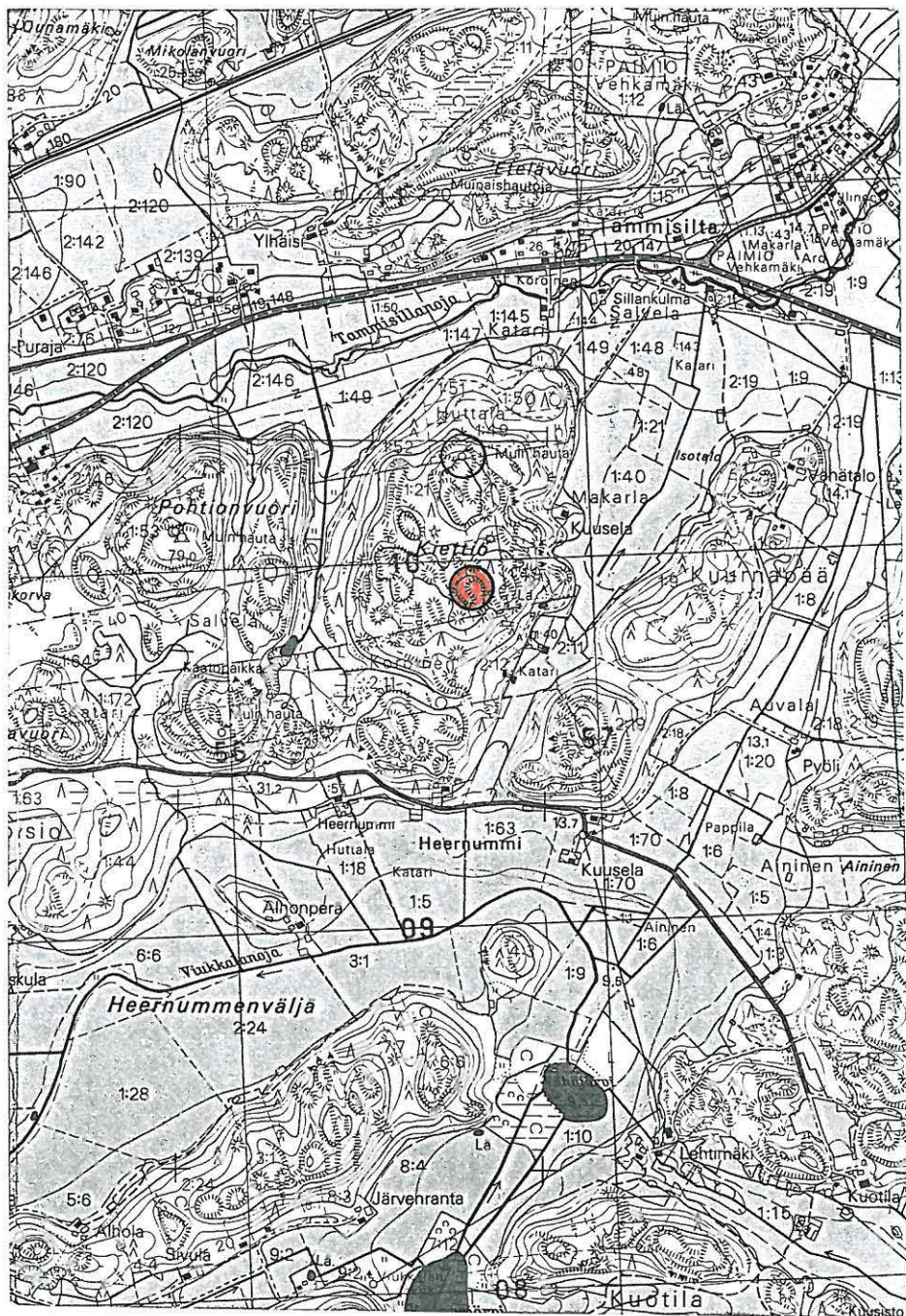
Havainnot Tarkastus 21.6.1995, Heljä Brusila ja Esa Saari
Ks. tark.kert. 1995 *s. 199*
Röykkiöstä heitelty kiviä jonkin verran. Päällä männyntaimia, kanervaa. Ei helposti havaittavissa.

Aiem. löydöt

Löydöt 1995

Negatiivit TMM KF95 3375 - KF95 3376

Diat TMM KD95 854 - KD95 855



Piikkiö, Salvela, Kiettiö

Ote peruskartasta 2021 03 (1982)

1:20000

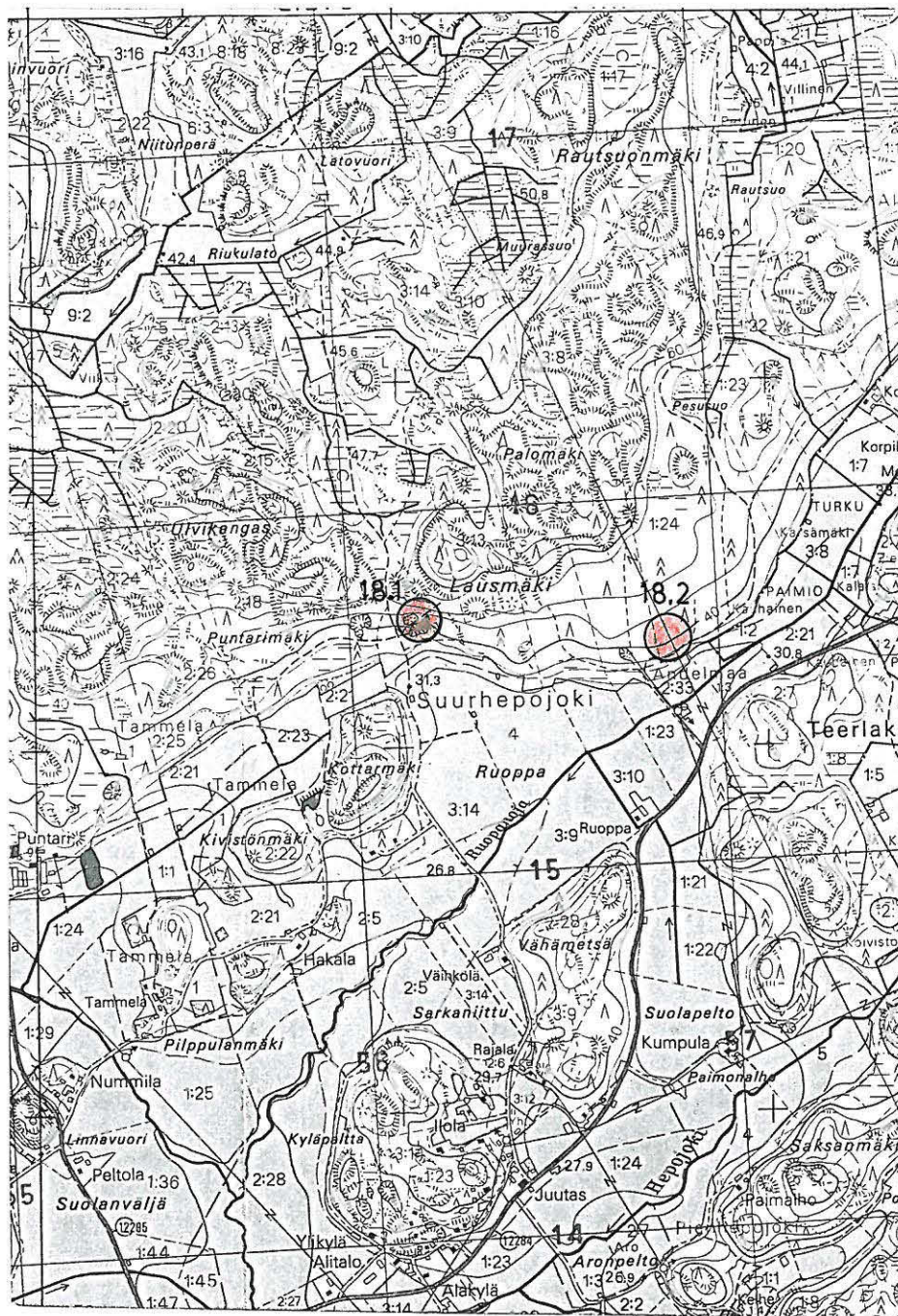
Kohde 17.1

Liite 36

45 SUURHEPOJOKI, LAUSMÄKI

NR:o 18.1
Liite 3 ja 37**Asuinpaikka**

Ajoitus	Kivikausi
Sijainti	PK 2021 03 Paimio x=6708 36, y=2421 09, z=40 Piikkiön kirkosta n. 6 km pohjois-koilliseen
Kunta	Piikkiö 602
Kylä	Suurhepojoki
Tila	Lausmäki 3:19
Omistaja	Veikko Alakylä Hepojoentie 556, 21500 Piikkiö
Aiem. tiedot	Tark. 1983, N. Lepokorpi Tark. 1984, H. Asplund, J. Luoto Tark. 1986, Fischer, J. Luoto
Suojelu	SU-kohde 673 Luokka II
Ympäristö	Peltoalueeseen viettävää Lausmäen metsäistä etelärinnettä, jossa hiekkakuoppia.
Kuvaus	Asuinpaikasta ei maanpäällisiä merkkejä. Aiemmat löytöhavainnot - vasarakirveskulttuurin hauta ja kulttuurikerrostumia - hiekkakuopan ylemmän puoliskon koillis- ja itäreunasta.
Havainnot	Tarkastus 21.9.1995, Heljä Brusila ja Esa Saari. Hiekkakuoppa-alueen itä-länsisuuntaisesti halkaisevan metsätien pohjoispuolella olevan hiekkakuopan N- ja NE reunalla kolme uudehkoa pientä, hiekanottoa: yksi länsiosassa, yksi keskellä ja yksi koillisreunassa, ilm. vasarakirveshaudan lähistöllä. Niistä läntisimmän viereen, penkan päälle nostetusta hiekasta löytyi iskos. Kulttuurikerrostumaa ei leikkauksesta havaittu. Kiviesineen katkelma kuopan S-reunasta, tien penkasta. Löytöalueen laajuus hiekkakuopan reunamilla selvitettävä koekuopituksella.
Aiem. löydöt	TYA 256:1-12; TYA 333:1-29
Löydöt 1995	KM 29091:1-3
Negatiivit	TMM KF95 5121 - KF95 5123, KF95 5125
Diat	TMM KD95 884 - KD95 886



Piikkiö, Suurhepojoki, Lausmäki ja Palomäki
Ote peruskartasta 2021 03 (1982)

1:20000

Kohteet 18.1 ja 18.2

Liite 37

46. SUURHEPOJOKI, PALOMÄKI

NR:o 18.2
Liite 3 ja 37**Asuinpaikka**

Ajoitus Kivikausi

Sijainti PK 2021 03 Paimio
6708 28, y=2421 75, z=40
Piikkiön kirkosta n. 6,5 km koilliseen

Kunta Piikkiö 602
Kylä Suurhepojoki
Tila Kellertupa ja Juutas 1:24
Omistaja Martti Laine, Kottarmäentie 2, 21500 Piikkiö
Martta Raition perikunta

Aiem. tiedot

Suojelu Luokka II

Ympäristö Peltoalueeseen viettävää Lausmäen kaakkoisrinnettä voimalinjan alla. Alue hiekkarinteistä hakkuualueetta, jolle istutettu kuusentaimia. Rinteen alaosassa metsätie ja sen ja pellon välissä vanhoja hiekanottokuoppia.

Kuvaus Ei maanpäällisiä merkkejä. Kuusenistutuskuopista nostetussa hiekassa ja koekuopissa iskoksia. Muutamassa koepistossa mahd. myös värjäytynyttä kulttuurikerrostumaa. Ylimmät havainnot rinteessä noin 20 m:n etäisyydellä metsätiestä.

Havainnot Tarkastus 21.9.1995, Heljä Brusila ja Esa Saari
Ks. tark.kert. 1995 *A. 204*
Löytöalueelle tehdyt kuusenistutuskuopat lapionpiston levyisiä ja syvyisiä.
Löytöalueen laajuus selvitettävä koekuopituksella.

Aiem. löydöt

Löydöt 1995 KM 29090:1-5

Negatiivit TMM KF95 5119 - KF95 5120, KF95 5124, KF95 5417

Diat TMM KD95 882 - KD95 883, KD95 887, KD95 980

H TEPPALA, LEHMUSTO

NR:o 19.1
Liite 1 ja 38**Asuinpaikka**

Ajoitus Esihistoriallinen aika

Sijainti PK 1043 12 Littoinen
x=6702 78, y=1581 98, z=17,5
Piikkiön kirkosta n. 1,8 länsi-luoteeseen.

Kunta Piikkiö 602
Kylä Teppala
Tila Lehmusto 1:34
Omistaja Jorma ja Hilikka Lehmus
Teppalantie 11, 21500 Piikkiö

Aiem. tiedot

Suojelu Luokka II

Ympäristö Pukkilanojan koillispuolella olevan Teppalan kylämäen kaakkoon viettävää rinnettä, joka osin puutarhaa ja osin peltoa. Pellon puolella maaperä lähinnä saven sek. soraa.

Kuvaus Loivasti kaakkoon viettävää rinnettä, jossa löytöalueella loiva peltoterassi. Puutarhan puolella rinne nousee vaimakkaammin taloja kohti. Löytöhavainnot - esinelöydöt - Lehmuston tilan maalta pellon reunasta noin 20 m:n levyiseltä vyöhykkeeltä, talon puutarhan kohdalta. Kylämäen länsirinteeltä, Lehmuston navetanraunion länsipuolella olevasta peltotilkusta - perunapellosta - löytyi iskos KM 29083:7

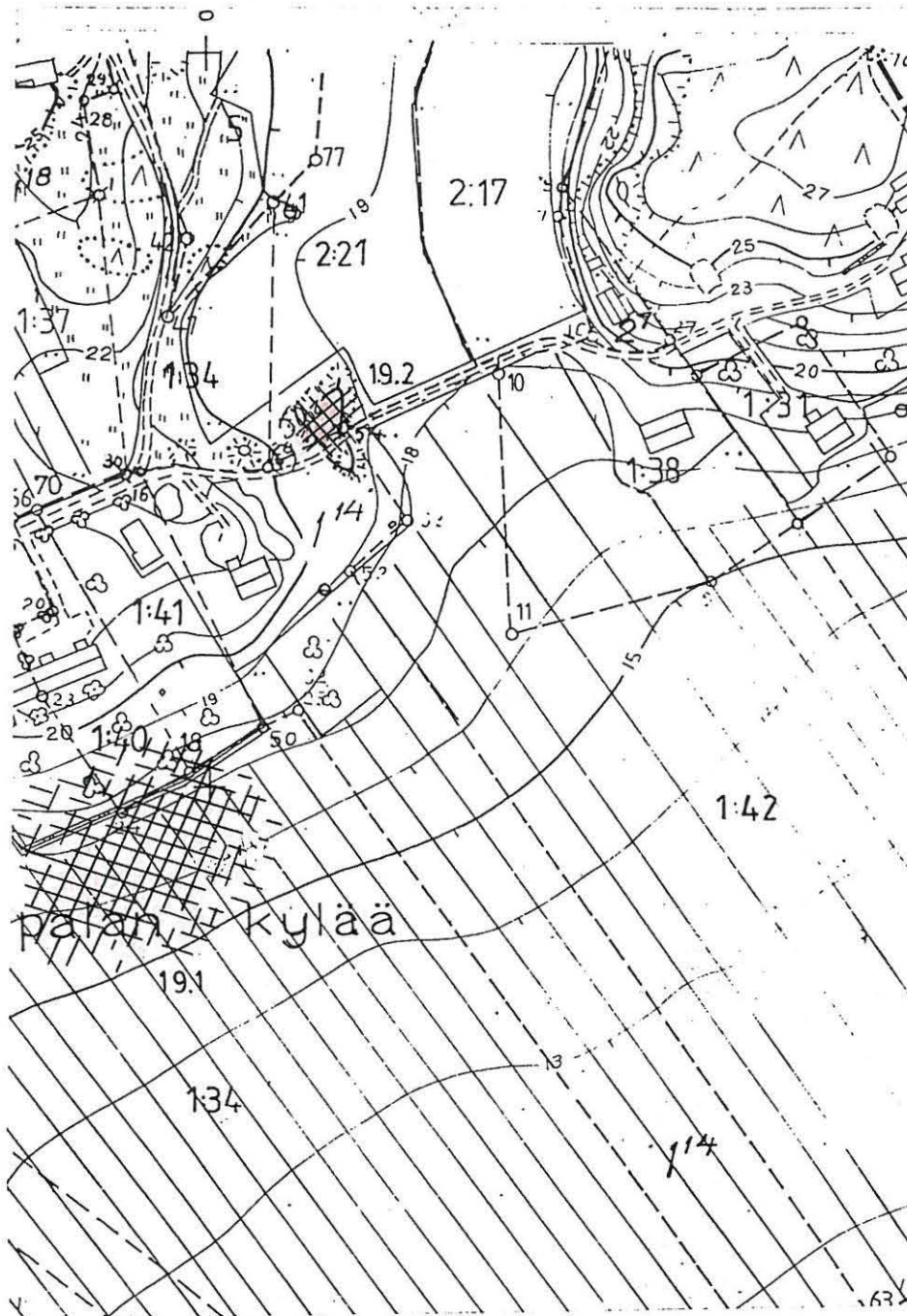
Havainnot Tarkastus 24.5.1995, Heljä Brusila
Ks. tark.kert. 1995 *s. 209*
Lehmuston puutarha luonnontilassa, itäpuolisten naapureiden pihat kunnostettu. Puutarhaa reunustaa peltoa vasten kiviaita ja pelto-oja, joka oli tarkastusaikana täynnä vettä. Löydöt saatu peltopoimintana.

Aiem. löydöt

Löydöt 1995 KM 29083:1-7

Negatiivit TMM KF95 2303

Diat



Piikkiö, Teppala, Lehmusto ja Teppalanmäki
 Karttaote
 1:20000
 Kohteet 19.1 ja 19.2
 Liite 38

48. **TEPPALA, TEPPALANMÄKI**NR:o 19.2
Liite 1 ja 38**Kuppikivi**

Ajoitus	Rautakausi
Sijainti	PK 1043 12 Littoinen x=6702 90, y=1582 03, z=20 Piikkiön kirkosta n. 2 km länteen.
Kunta	Piikkiö 602
Kylä	Teppala
Tila	Pyöli 2:21
Omistaja	Jorma Lehmus Teppalant. 11, 21500 Piikkiö
Aiem. tiedot	Tark. 1993:1, H. Brusila
Suojelu	Luokka I
Ympäristö	Teppalan mäellä olevan pellon eteläreunassa, kylätien pohjoisreunalla oleva matala kalliopaljastuma
Kuvaus	Kalliopaljastuman loivassa luoteislappeessa 7 kuppia, joista 4 varmoja. Kupit luode-kaakko- suuntaisessa rivissä, osa mahd. pareittain.
Havaintoja	Tarkastus 24.5.1995, Heljä Brusila
Aiem. löydöt	
Löydöt 1995	
Negatiivit	TMM KF95 2302
Diat	

49 VIUKKALA, LESKELÄ JA KURKOLA

NR:o 20.1
Liite 2 ja 39**Asuinpaikka tai kalmisto**

Ajoitus	Rautakausi
Sijainti	PK 2021 03 Paimio x=6701 36, y=2420 07, z=18-27 Piikkiön kirkosta n. 1,8 km kaakkoon.
Kunta	Piikkiö 602
Kylä	Viukkala
Tila	1) Leskelä 3:25 ja 2) Kurkola 7:20
Omistaja	1) Yrjö ja Markku Heinonen, Paavolantie 24, 21500 Piikkiö 2) Antti ja Marja Yli-Urpo, Värttinäk. 17, 20660 Littoinen
Aiem. tiedot	Inv. ja koekaiv. 1983, J. Luoto, H. Asplund
Suojelu	SU-kohde 674 Luokka II
Ympäristö	Viukkalanojan N-puoliseen peltoalueeseen pohjoisesta työntyvän kallioisen mäkialueen kaakkoisrinnettä. Mäen lounaispuolella ränsistynyt puutarha ja W-puolella asutusta.
Kuvaus	Löytöalue osin avonaista, kalliopaljasteista nurmirinnettä mäen kaakkoon viettävässä rinteessä. Ei maanpäällisiä merkkejä.
Havainnot	Tarkastus 19.9.1995, Heljä Brusila ja Esa Saari V:n 1983 löytöalue edelleen luonnontilassa olevaa rinnettä. Tarkastuksessa sen koillispuolella havaittiin umpeen kasvava, suorakaiteen muot. (lev. 8-10 m) peltokuvio, joka viettää kaakkoon. Sen itä-länsireunoilla pengerrys - itäpuolella kivivallia. Alaosa kohonnut terassiksi, joka viettää jyrkästi peltoihin. Pellon muinaispeltomahdollisuus selvitetävä koekuopituksin.
Aiem. löydöt	KM 12258; TYA 230:1-25
Löydöt 1995	
Negatiivit	TMM KF95 5112
Diat	TMM KD95 875



Piikkiö, Viukkala, Leskelä ja Kurkola

Karttaote

1:2000

Kohde 20.1

Liite 39

50 VIUKKALA, JÄRVENMÄKI

NR:o 20.2
Liite 2 ja 40**Hautaraunio**

Ajoitus Pronssikausi

Sijainti PK 2021 03 Paimio
x=6700 53, y=2421 46, z=60
Piikkiön kirkosta 3,5 km kaakkoon

Kunta Piikkiö 602
Kylä Viukkala
Tila Tammirinne 12
Omistaja Soli Yli-Urpo, Värttinänk. 17, 20660 Littoinen

Aiem. tiedot Inv. 1954:13, A-K. Koskimies, V. Haapanen

Suojelu SU-kohde 634 Luokka I
Merkintä peruskartassa.

Ympäristö Kallioisen kukkulan korkeimmalla kohdalla
Kuoppajärven länsirannalla.

Kuvaus Kivistä kasattu hautaraunio ympäristöstään
kohoavalla kumpareella. W-puolella mahd. matala
kiveysmäinen kylkiäinen (tai heiteltyjä kiviä).
W-reunassa ilm. kivikehää jäljellä. Raunion
halk. n. 9 m+3,6 m (kylkiäinen)

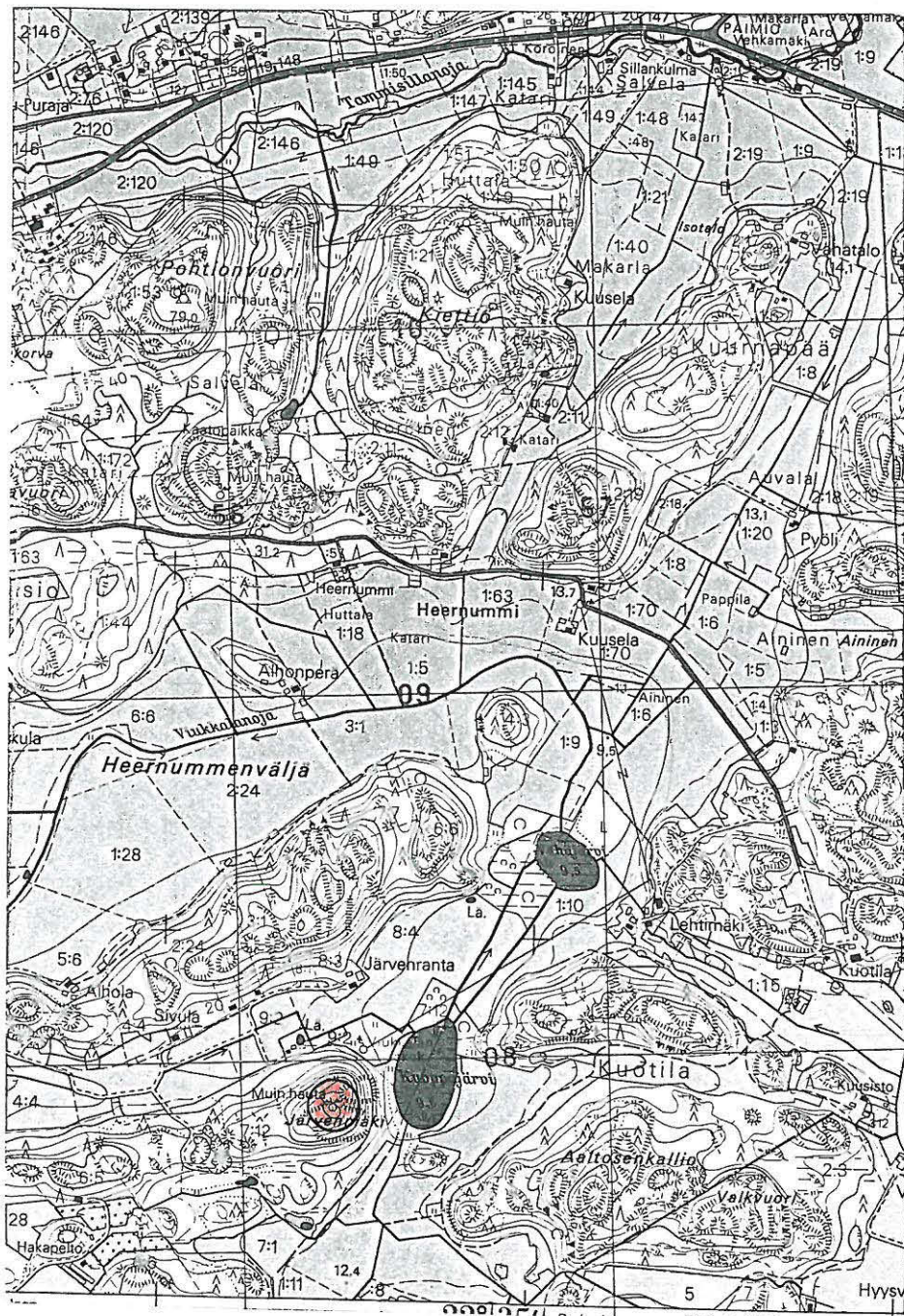
Havainnot Tarkastus 13.6.1995, Heljä Brusila ja Esa Saari
Hautarauniosta heitelty aikoinaan kiviä
ympäröivälle kalliolle, varsinkin N-osassa isompi
kuoppa. W-sivu paremmin säilynyt. Päällä katajaa ja
ympärillä harvaa männikköä.

Aiem. löydöt

Löydöt 1995

Negatiivit TMM KF95 3342 - KF95 3345

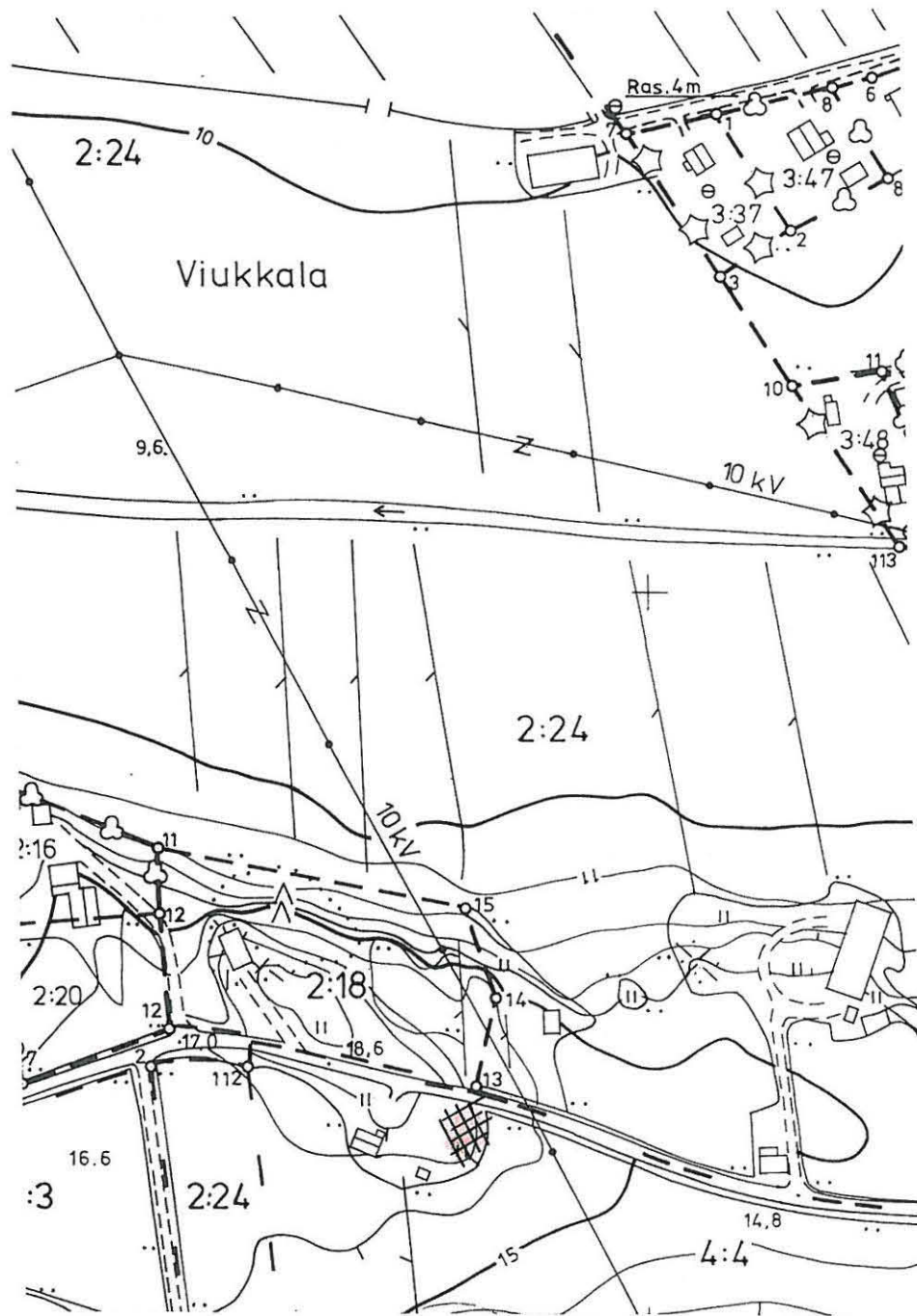
Diat TMM KD95 828 - KD95 830



Piikkiö, Viukkala, Järvenmäki
 Ote peruskartasta 2021 03 (1982)
 1:20000
 Kohde 20.2
 Liite 40

VIUKKALA, KYLÄNPÄÄNR:o 20.3
Liite 2 ja 41**Kuppikivi**

Ajoitus	Rautakausi
Sijainti	PK 2021 03 Paimio x=6701 05, y=2419 76, x=20 Piikkiön kirkosta n. 1,9 km kaakkoon
Kunta	Piikkiö 602
Kylä	Viukkala
Tila	Kylänpää 4:4
Omistaja	Kauko Peltonen Kuoppajärventie 2, 21500 Piikkiö
Aiem. tiedot	Tark. 1993:5, H. Brusila
Suojelu	Luokka I
Ympäristö	Viukkalanojan N-puolella oleva avoin, peltojen ympäröimä mäki-alue, jolla kalliopaljastumia, pellonpoukamia ja mm. omakotitontteja. Mäenharja kylätien halkaisema.
Kuvaus	Kylätien eteläpuolella, pellon reunaan ulottuvan matalan avokallion itäosassa, kallion pinnassa 12 kuppia, joista 6 varmoja. Kupit kahtena ryhmänä parittain (10 ja 2).
Havainnot	Tarkastus 19.9.1995, Heljä Brusila ja Esa Saari Mäkipalsta asumaton, avoin ja nurmettunut. Kuppikallion ympärille tehdyistä koepistoista ei havainnot.
Aiem. löydöt	
Löydöt 1995	
Negatiivit	TMM KF95 5111
Diat	TMM KD95 874



Piikkiö, Viukkala, Kylänpää

Karttaote

1:2000

Kohde 20.3

Liite 41

PIIKKIÖN IRTOLÖYDÖT

Luettelo koostuu esinelöydöistä, joihin ei ole havaittu liittyvän kiinteää muinaisjäännöstä. FT Jukka Luoto on käsitellyt löydöt kirjoittamassaan Piikkiön esihistoriassa. (Piikkiön Historia. Jyväskylä 1989)

Kivikausi

1)
 Löytö **Vasarakirves**
 Löytönr:o TKHM 7
 Löytövuosi
 Ajoitus Kivikausi
 Kylä
 Tila
 Löytöpaikka Löydetty Piikkiöstä
 Tarkastus
 Muuta

2)
 Löytö **Oikotaltta**
 Löytönr:o TKHM 56
 Löytövuosi
 Ajoitus Kivikausi
 Kylä
 Tila
 Löytöpaikka Löydetty Piikkiöstä
 Tarkastus
 Muuta

3)
 Löytö **Reiällinen kivi**
 Löytönr:o TKHM 90
 Löytövuosi
 Ajoitus
 Kylä
 Tila
 Löytöpaikka Löydetty Piikkiöstä
 Tarkastus
 Muuta

4)
 Löytö **Kourutaltta**
 Löytönr:o TKHM 96
 Löytövuosi
 Ajoitus Kivikausi
 Kylä
 Tila
 Löytöpaikka Löydetty Piikkiöstä
 Tarkastus
 Muuta

- 5)
Löytö **Vasarakirves**
Löytönr:o TKHM 119
Löytövuosi
Ajoitus Kivikausi
Kylä
Tila
Löytöpaikka Löydetty Piikkiöstä
Tarkastus
Muuta
- 6)
Löytö **Vasarakirveen katkelma**
Löytönr:o TKHM 120
Löytövuosi
Ajoitus Kivikausi
Kylä
Tila
Löytöpaikka Löydetty Piikkiöstä
Tarkastus
Muuta
- 7)
Löytö **Oikokirves**
Löytönr:o TKHM 121
Löytövuosi
Ajoitus Kivikausi
Kylä
Tila
Löytöpaikka Löydetty Piikkiöstä
Tarkastus
Muuta
- 8)
Löytö **Kourutaltta**
Löytönr:o TKHM 124
Löytövuosi
Ajoitus Kivikausi
Kylä
Tila
Löytöpaikka Löydetty Piikkiöstä
Tarkastus
Muuta
- 9)
Löytö **Oikotaltta**
Löytönr:o TKHM 133
Löytövuosi
Ajoitus Kivikausi
Kylä
Tila
Löytöpaikka Löydetty Piikkiöstä
Tarkastus
Muuta

- 10)
Löytö **Oikotaltta**
Löytönr:o TKHM 134
Löytövuosi
Ajoitus Kivikausi
Kylä
Tila
Löytöpaikka Löydetty Piikkiöstä
Tarkastus
Muuta
- 11)
Löytö **Oikokirves**
Löytönr:o TKHM 150
Löytövuosi
Ajoitus Kivikausi
Kylä
Tila
Löytöpaikka Löydetty Piikkiöstä
Tarkastus
Muuta
- 12)
Löytö **Tasataltta**
Löytönr:o TKHM 6088
Löytövuosi
Ajoitus Kivikausi
Kylä
Tila
Aiem. tied. Inv.kert.1954, s. 9-10
Löytöpaikka Löydetty Piikkiöstä; Kierlä, Nummen
hiekkakuoppa.
Tarkastus
Muuta Paikkakuntalaiselta saadun tiedon mukaan
hiekkakuoppa on sijainnut Vansvuoren
kaakkoispuolella suurin piirtein koordinaattien PK
2021 03, x=6706 20, y=2417 85,z=35 kohdalla. Alue
on nyt umpeen kasvanutta metsää.
- 13)
Löytö **Suoraselkäinen varsireiällinen kirves**
Löytönr:o TKHM 6089
Löytövuosi
Ajoitus Kivikausi
Kylä
Tila
Aiem. tied. Inv.kert.1954, s. 9-10
Löytöpaikka Löydetty Piikkiöstä. Kierlä, Nummen
santakuoppa.
Tarkastus
Muuta Paikkakuntalaiselta saadun tiedon mukaan
hiekkakuoppa on sijainnut Vansvuoren
kaakkoispuolella suurin piirtein koordinaattien PK
2021 03, x=6706 20, y=2417 85,z=35 kohdalla. Alue
on nyt umpeen kasvanutta metsää.

- 14)
Löytö **Tasataltta**
Löytönr:o TKHM 6090
Löytövuosi
Ajoitus Kivikausi
Kylä
Tila
Aiem. tied. Inv.kert.1954, s. 9-10
Löytöpaikka Löydetty Piikkiöstä. Kierlä, Nummen
santakuoppa. Tarkastus
Muuta Paikkakuntalaiselta saadun tiedon mukaan
hiekkakuoppa on sijainnut Vansvuoren
kaakkoispuolella suurin piirtein koordinaattien PK
2021 03, x=6706 20, y=2417 85, z=35 kohdalla. Alue
on nyt umpeen kasvanutta metsää.
- 15)
Löytö **Vasarakirves**
Löytönr:o TKHM 8920
Löytövuosi
Ajoitus Kivikausi
Kylä Raadelma
Tila Raadelma
Aiem. tied. Inv.kert. 1954, s. 8
Löytöpaikka Löydetty Raadelman pellosta
Tarkastus
Muuta
- 16)
Löytö **Varsireiällinen kivikirves**
Löytönr:o TKHM 14564
Löytövuosi 1951
Ajoitus Kivikausi
Kylä Kalaisi
Tila Liuskala
Aiem.tied. Inv.kert.1954, s. 7
Löytöpaikka Löydetty invaliditalon perustusta kaivettaessa
korkean mäen juurella sijaitsevan kumpareen
etelärinteeltä. Sijaitsi soramaassa n. 0,5 m:n
syvyydellä. Koordinaatit: PK 2021 03, x=6704 96,
y=2421 95, z=35
Tarkastus
Muuta
- 17)
Löytö **Varsireiällisen kivikirveen katkelma**
Löytönr:o TKHM 14847
Löytövuosi 21.6.1954
Ajoitus Kivikausi
Kylä Harvaluoto
Tila Alastalo
Löytöpaikka Löydetty Paha porras nimisestä pellosta äestäessä
auranviillonksen syvyydeltä. Maa hiekan sekaista
savea. (Ilm. 5-15 m:n korkeuskäyrien väliltä.)
Tarkastus
Muuta

- 18)
Löytö **Kivikirveen katkelma**
Löytönr:o TKHM 16284:1
Löytövuosi 1964
Ajoitus Kivikausi
Kylä Vähä-Hepojoki
Tila
Löytöpaikka Pyökärin pellostä
Tarkastus
Muuta
- 19)
Löytö **Piisaha**
Löytönr:o KM 3696:1
Löytövuosi 1800-luvun lopulla
Ajoitus Kivikausi
Kylä Hepojoki
Tila
Aiem. tied. Inv. kert. 1954, s. 9
Löytöpaikka
Tarkastus
Muuta
- 20)
Löytö **Reikäkirves**
Löytönr:o KM 4258:1
Löytövuosi
Ajoitus Kivikausi
Kylä Raadelma
Tila Kranaatin torppa
Aiem. tied. Inv.kert. 1954, s. 8 ja tark.kert. 1984, Viitaharju
Löytöpaikka Torpan pellostä nyk. VT 1:n eteläpuolelta.
Tarkastus
Muuta Kivikirveslöydöt myös Raadelman santakuopasta ja Rojolanmäen kaakkoispuolelta salaojituksen yhteydessä 1940-luvulla. (Ks. tark.kert. J. Viitaharju 1984)
- 21)
Löytö **Oikokirveen katkelma ja kourutaltoa**
Löytönr:o KM 5102:1-2
Löytövuosi 1899
Ajoitus Kivikausi
Kylä Makarla
Tila Alaskartano
Aiem. tied. Inv.kert. 1954, s.10
Löytöpaikka Alaskartanon maalta raivattaessa maata A.W. Saarisen torpan lähellä. Puolen kyynärän syvyydestä.
Tarkastus
Muuta M.A.Knaapisen mukaan (Piikkiön pitäjä s. 20) jostain Alaskartanon hiekkakuopasta on löydetty joskus myös vasarakirves.

- 22)
 Löytö **Kourutaltoa, 2 oikokirvestä, poikkikirves,
 4 tasataltoa ja teräase**
 Löytönr:o KM 5573:5-13
 Löytövuosi Ennen v. 1910
 Ajoitus Kivikausi
 Kylä Bussila
 Tila Bussila
 Aiem. tied. Inv.kert. 1954, s. 8-9
 Löytöpaikka Bussilan kartanon mailta
 Tarkastus
 Muuta Huom. Vuortenpään kivikautinen asuinpaikka jatkuu Makarlan puolelta Bussilan puolelle, jossa on myös vanhoja hiekanottopaikkoja. M.A. Knaapinen mainitsee (Piikkiön pitäjä s.12) Vuortenpään kukkulalta löydetyn kivikauden esineitä, joiden olinpaikasta ei ole tietoa.
- 23)
 Löytö **Vasarakirveen teräosa**
 Löytönr:o KM 13569
 Löytövuosi 1932
 Ajoitus Kivikausi
 Kylä Suurhepojoki
 Tila ent. Ylikylä
 Aiem.tied. Inv.kert. 1954, s. 4
 Löytöpaikka Puntarin pellon ja kunnan metsän rajaojasta, n. 600 m pohjoiseen Hakalan talosta. Esine löytyi ojaa kaivettaessa n. 50-60 cm:n syvyydestä.
 Tarkastus
 Muuta Lausmäen kivikautinen asuinpaikka lähistöllä.
- 24)
 Löytö **Poikkikirves**
 Löytönr:o KM 13570
 Löytövuosi 1953
 Ajoitus Kivikausi
 Kylä Makarla
 Tila Niemelä 2:8, omist. Lasse ja Ritva Tammelund, Vesitie 21, 21500 Piikkiö
 Aiem. tied. Inv.kert. 1954, s. 6
 Löytöpaikka Orakseen vievältä tieltä Juuttaan kohdalta, jonne esine oli joutunut Ojalan hiekkakuopasta tuodun soran mukana.
 Tarkastus Ojalan hiekkakuopan tarkastus 4.10.1995, H. Brusila ja E. Saari.
 Ojalan hiekkakuoppa Hepojoen itäpuolella olevan metsäisen mäkialueen itärinteellä, pellon reunassa. Metsärinne viettää itään ja koilliseen. Vuoden 1954 inventoinnissa kuopan reunalta havaittiin kulttuurimaata. Nykyisin hiekkakuoppa umpeen kasvamassa. Reunoilta ei havaittu kulttuurimaakerrostumia.
 Muuta

- 25)
Löytö **Oikokirves**
Löytönr:o KM 14444
Löytövuosi 1958
Ajoitus Kivikausi
Kylä Joensuu
Tila Vihersalo
Löytöpaikka Kyntöpellolta peltotöiden yhteydessä
Tarkastus
Muuta
- 26)
Löytö **Kivikirves**
Löytönr:o KM 14790
Löytövuosi 1959
Ajoitus Kivikausi
Kylä Nunna
Tila
Löytöpaikka Etelään viettävästä peltorinteestä Viljamaan tilan alueelta
Tarkastus
Muuta
- 27)
Löytö **Oikokirves**
Löytönr:o KM 22804
Löytövuosi 1985
Ajoitus Kivikausi
Kylä Hepo-oja
Tila
Löytöpaikka
Tarkastus
Muuta
- 28)
Löytö **Kivikirves, poikkikirves, tasataltta ja 2 kourutalittaa**
Löytönr:o Hämeen museo 396:1-5
Löytövuosi 1907
Ajoitus Kivikausi
Kylä Bussila
Tila
Aiem. tied. Inv.kert. 1954, s. 8
Löytöpaikka Ei tarkempaa tietoa
Tarkastus
Muuta Huom. Vuortenpään kivikautinen asuinpaikka jatkuu Makarlan puolelta Bussilan puolelle, jossa on myös hiekkakuoppia.
- 29)
Löytö **3 kivikirvestä**
Löytönr:o Hämeen museo 945:5-7
Löytövuosi
Ajoitus Kivikausi
Kylä
Tila
Löytöpaikka Löydetty Piikkiöstä

- 30)
 Löytö
 Löytönr:o
 Löytövuosi
 Ajoitus
 Kylä
 Tila
 Aiem. tied.
 Löytöpaikka
- Kivikirves**
 Löytäjän hallussa (Vilho Palin ja Astrid Leppänen)
 1979
 Kivikausi
 Koski
 Mäntysalo
 Tark.kert. 1979, H. Brusila
 Peräniittu-nimisestä pellostä Nunnaan johtavan tien länsipuolelta. Löytöaikana alue oli kaakkoon viettävää peltorinnettä metsän reunassa. Koordinaatit PK 1043 12, x=6703 20, y=1580 44, z=20. Löytöpaikka voi olla sekundaarinen, koska alueelle oli tuotu maata muualta. Nykyisin löytöalue on moottoritien eteläpuolella ja sen halki on rakennettu moottoritien ylikäytävälle itä-länsisuuntaisesti johtava uusi tieyhteys. Kevät 1995, H. Brusila. Uuden tieyhteyden leikkauksissa ei havaittu merkkejä kulttuurikerrostumista, myöskään peltokynnöksestä ei löytöhavaintoja.
- Tarkastus
 Muuta
- 31)
 Löytö
 Löytönr:o
 Löytövuosi
 Ajoitus
 Kylä
 Tila
 Löytöpaikka
 Tarkastus
 Muuta
- Oikokirves**
 Pötrösen kokoelma
 Kivikausi
 Iso-Hepojoki
 Pötrönen
- 32)
 Löytö
 Löytönr:o
 Löytövuosi
 Ajoitus
 Kylä
 Tila
 Löytöpaikka
 Tarkastus
 Muuta
- Poikkiteräisen kirveen katkelma**
 Perniön museo Ab
 1931
 Kivikausi
 Reunavuoren kanalan edustalta
- 33)
 Löytö
 Löytönr:o
 Löytövuosi
 Ajoitus
 Kylä
 Tila
 Aiem.tied.
 Löytöpaikka
 Tarkastus
 Muuta
- Kivikirves**
 Knaapisen tieto, (Piikkiön pitäjä s. 20)
 1933
 Kivikausi
 Kirkonkylä
 Honkasalon huvila (Rancken huvila)
 Inv.kert. 1954, s. 7
 Raivonmäen länsipäästä, huvilan kanalan rappusten yläpuolelta, suuren kuusen juuren alta.

34)
 Löytö **Reikäkivi**
 Löytönr:o Åbo katedralskolans samling
 Löytövuosi 1950-luku
 Ajoitus Kivikausi
 Kylä Huttala
 Tila Huttalan tilan alueelta
 Aiem.tied. Inv.kert.1954, s. 10
 Löytöpaikka
 Tarkastus
 Muuta

35)
 Löytö **Reikäkivi**
 Löytönr:o Pentti Koivusen tiedonanto
 Löytövuosi
 Ajoitus Kivikausi
 Kylä
 Tila
 Löytöpaikka Harvaluoto
 Tarkastus
 Muuta

Rautakausi

36)
 Löytö **Lasihelmi**
 Löytönr:o TKHM 8102
 Löytövuosi Ennen vuotta 1908
 Ajoitus Rautakausi
 Kylä Pappila
 Tila Pappila
 Löytöpaikka Pappilan puutarhasta
 Tarkastus
 Muuta

37)
 Löytö **Hopea-aarre**
 Löytönr:o TKHM 14662
 Löytövuosi 1949
 Ajoitus Rautakausi 900-1000-luvut
 Kylä Hadvala
 Tila Ylhäisi
 Aiem.tied. Inv.kert. 1954:27
 Löytöpaikka Ent. Ylhäisin talon vanhan päärakennuksen luoteispuolella olevan Ihasvuoren metsäinen mäenrinne. Soranoton yhteydessä n. 60-70 cm syvyydestä.
 Tarkastus Koordinaatit: PK 1043 12, noin x=6702 50, y=1582 49
 23.5.1995, H. Brusila
 Löytöalue nykyisin varsin tiheämetsäistä ja vaikeakulkuista mäenrinnettä. Löytöpaikan tienoilla nyk. ainakin pari vanhaa kaivantoa. Ylhäisin talo palvelutalona.
 Muuta

38)
 Löytö **Keihäänkärki**
 Löytönr:o TKHM 15818:1-2
 Löytövuosi Ennen vuotta 1960
 Ajoitus Rautakausi
 Kylä Pappila
 Tila
 Löytöpaikka Piikkiön Pappilan mäeltä automaalari Leo Aaltosen tontilta
 Tarkastus 1.6. ja 11.10.1995, tarkastettiin alueen pellonreunoja, ei havaintoja
 Muuta

39)
 Löytö **2 keihäänkärkeä**
 Löytönr:o KM 10580:1-2
 Löytövuosi 1935
 Ajoitus Rautakausi, merovinkiaika
 Kylä Teppala
 Tila Yli-Teppala
 Aiem. tied. Inv.kert. 1954:25
 Löytöpaikka Taloon vievän tien vasemmalta puolelta, asuinrakennuksesta n. 50 m:n päästä. Alue ollut metsäistä ja kivistä mäen etelärinnettä.
 Tarkastus 24.5.1995 H. Brusila, tarkkaa löytöpaikkaa ei enää tunneta (Niilo Teppala). Mäen etelärinteellä nyk. omakotitontteja, mäen lakialue vielä metsää
 Muuta

40)
 Löytö **Keihäänkärki**
 Löytönr:o KM 11390
 Löytövuosi 1943
 Ajoitus Rautakausi, mahd.
 Kylä Raadelma
 Tila Raadelman kartano
 Aiem. tied. Inv.kert. 1954:19
 Löytöpaikka Navetan takaa
 Tarkastus
 Muuta

41)
 Löytö **Rannerengas**
 Löytönr:o KM 12153
 Löytövuosi 1940-luku, kansainvaellusaika/merovinkiaika
 Ajoitus Rautakausi
 Kylä Makarla
 Tila Pyökäri
 Aiem. tied. Inv. kert. 1954:24
 Löytöpaikka Pyökäriin asuinrakennuksen perustuksista.
 Tarkastus
 Muuta

- 42)
Löytö **Pronssinen rannerengas, (keihäänkärki, kad.)**
Löytönr:o KM 13234
Löytövuosi 1953
Ajoitus Rautakausi
Kylä Salvela
Tila Salvela
Aiem.tied. Inv.kert. 1954:20
Löytöpaikka Korvenmäen jyrkältä rinteeltä VT 1:n eteläpuolelta, noin 20 sm:n syvyydestä metsänistutustöiden yhteydessä.Tarkastus
Muuta Vuoden 1954 tarkastuksessa paikalta ei löydetty kiinteään muinaisjäänökseen viittaavaa.
- 43)
Löytö **Keihäänkärki**
Löytönr:o KM 13571
Löytövuosi Noin v. 1949
Ajoitus Rautakausi
Kylä Suopohja
Tila Keskikankare
Aiem. tied. Inv.kert. 1954:18
Löytöpaikka Raivauksen kohteena olleesta pellostä Keskikankareen kalliotörmästä n. 20 m lounaaseen, Piikkiön, Kaarinan ja Liedon rajan läheltä
Tarkastus Toukokuu 1995, H. Brusila, ei havaintoja
Muuta
- 44)
Löytö Mahd. keihäänkärkilöytö
Löytönr:o Olinpaikka tuntematon
Löytövuosi
Ajoitus Rautakausi
Kylä Viukkala
Tila
Aiem. tied. Knaapinen: Piikkiön pitäjä, s.9,
Inv.kert. 1954,s.27
Löytöpaikka Perosmäki
Tarkastus
Muuta
- 45)
Löytö Mahd. esihist. pronssisolkilöytö
Löytönr:o Olinpaikka tuntematon
Löytövuosi
Ajoitus Rautakausi
Kylä Suurhepojoki
Tila
Aiem. tied. Knaapinen: Piikkiön pitäjä, s.9,
Inv.kert. 1954,s.27
Löytöpaikka Hakalan pelto
Tarkastus
Muuta

MUITA HAVAINTOJA

Inventoinnin yhteydessä havaittiin maastossa muutamia rakennelmia tai muita merkkejä ihmisen toiminnasta, jotka eivät kuitenkaan olleet tulkittavissa muinaisjäännöksiksi. Seuraavat niistä katsottiin aiheelliseksi tuoda esille tässä yhteydessä, koska niistä voidaan tehdä ilmoituksia myöhemmin.

Teppalan Korsuvuori (kuopanteita)

PK 1043 12, x=6703 78, y=1581 84, z=n. 20

Korsuvuoren kaakkoisrinteen juurelta, Karhunojan luoteisrannalla olevalta rantaterassilta havaittiin muutama ihmisen mittainen hautavajoama, joiden merkitys jäi epäselväksi. Alueella on hiekkapohjainen maa ja vajoamien pohjoispuolella on vanhoja hiekanottokuoppia, joiden yhteyteen vajoamatkin saattavat kuulua.

Varesvuoren Varesvuori (maansekainen kiviröykkiö ja rakennuksen perustukset)

PK 1043 12, x=6703 15, y=1581 50, z=25-35

Varesvuoren länsiosassa, tien itäpuolella olevalla kallioterassilla on nurmen ja katajapensaalla maansekainen kiviröykkiö. Röykkiöön tehdystä koekuopasta löytyi kuitenkin myös tiilimurskaa, joten kyseessä on jätekas.

Jätekasasta etelään olevassa rinnemetsässä on nurmen alla suorakaiteenmuotoinen rakennuksen kiviperustus, jonka pohjoisseinustalla on tulisijan kumpumainen perustus. Osa perustuksen kivistä pistää nurmen läpi.

Kipervuori (kalliopiiirroksia)

PK 2021 02, x=6699 95, y=2418 60, z=75

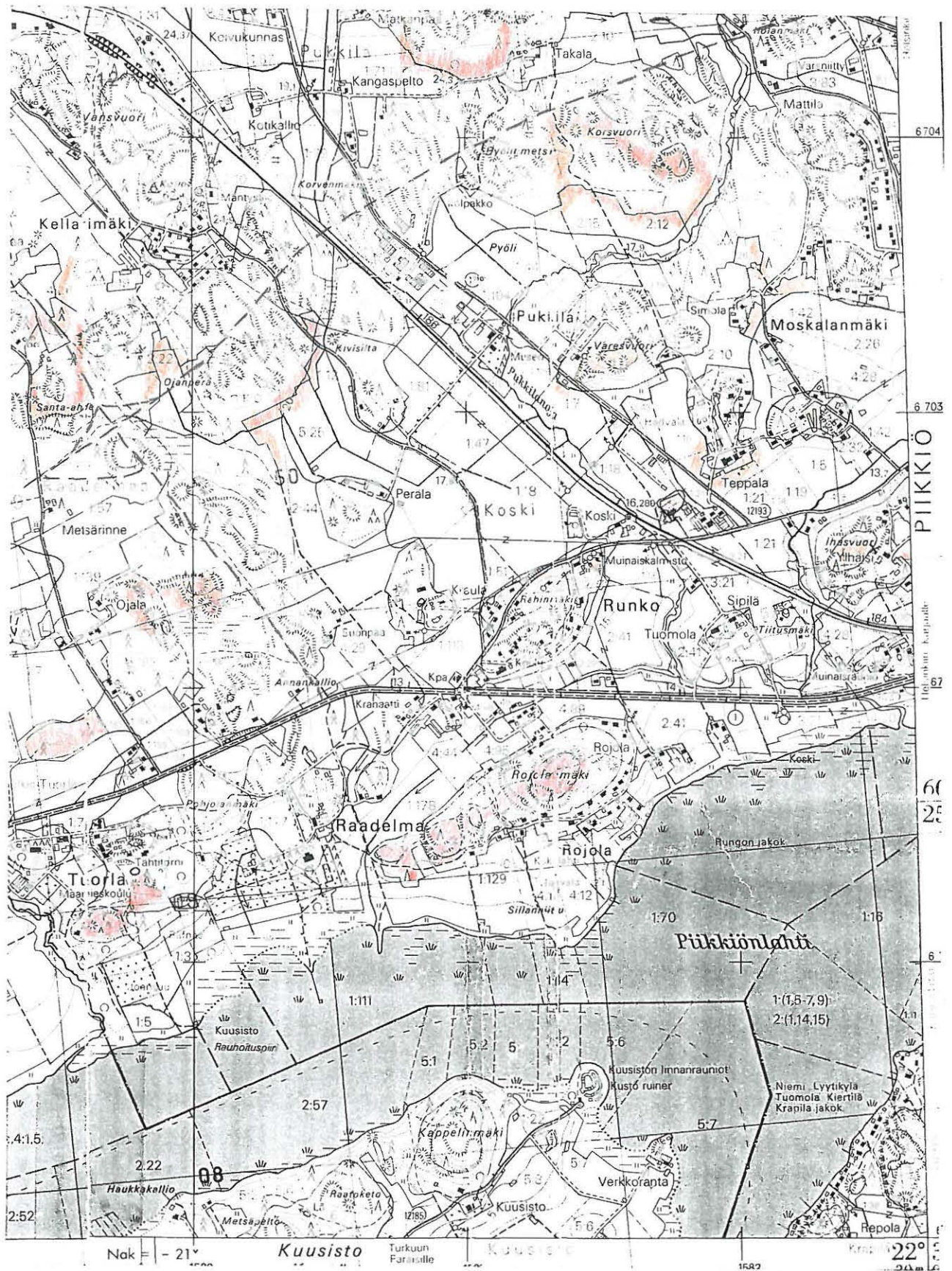
Kipervuori on Piikkiön korkein kukkula, jota on pidetty muinaisena linnavuorena tai tähystyspaikkana. Kallion lakialueelta ei tavattu muinaislinnoille ominaisten kivivallien jäännöksiä. Kukkulan ylärinteellä on kuitenkin luonnonkivikoita.

Kipervuoren lakialueen laakeaan kalliopintaan on hakattu parille kohdalle pronssikautistyyppiset laivapiirroksiset. Inventointivuonna 1995 hakkausjälki oli tuore.

Ikkerlä, Ristivuori (likamaakerrostumaa)

PK 2021 03, x=6708 26, y=2419 25, z=30-35

Piikkiön pohjoisosassa, Liedon rajalla on Ristivuori-niminen kukkula, jonka etelärinteeltä, hiekkakuoppien kaakkoisreunalta tavattiin sekä kuopan reunaleikkauksesta että sen yläpuoliselta rinteeltä koekuopista kulttuurimaan kaltainen hiekkakerros. Kerrostumasta ei kuitenkaan löydetty muuta löytöaineistoa. Paikka on Vettenjako-nimisestä peltoalueesta kohoavaa metsärinnettä Saukonojalle johtavan maantien koillispuolella.



Piikkiön muinaisjäännösinventointi 1995

Tarkastetut alueet

Ote peruskartasta 1043 12 (1981) MK 1:20000

Liite 42



Piikkiön muinaisjäännösinventointi 1995

Tarkastetut alueet

Ote peruskartasta 1043 12 (1981) MK 1:20000

Liite 43

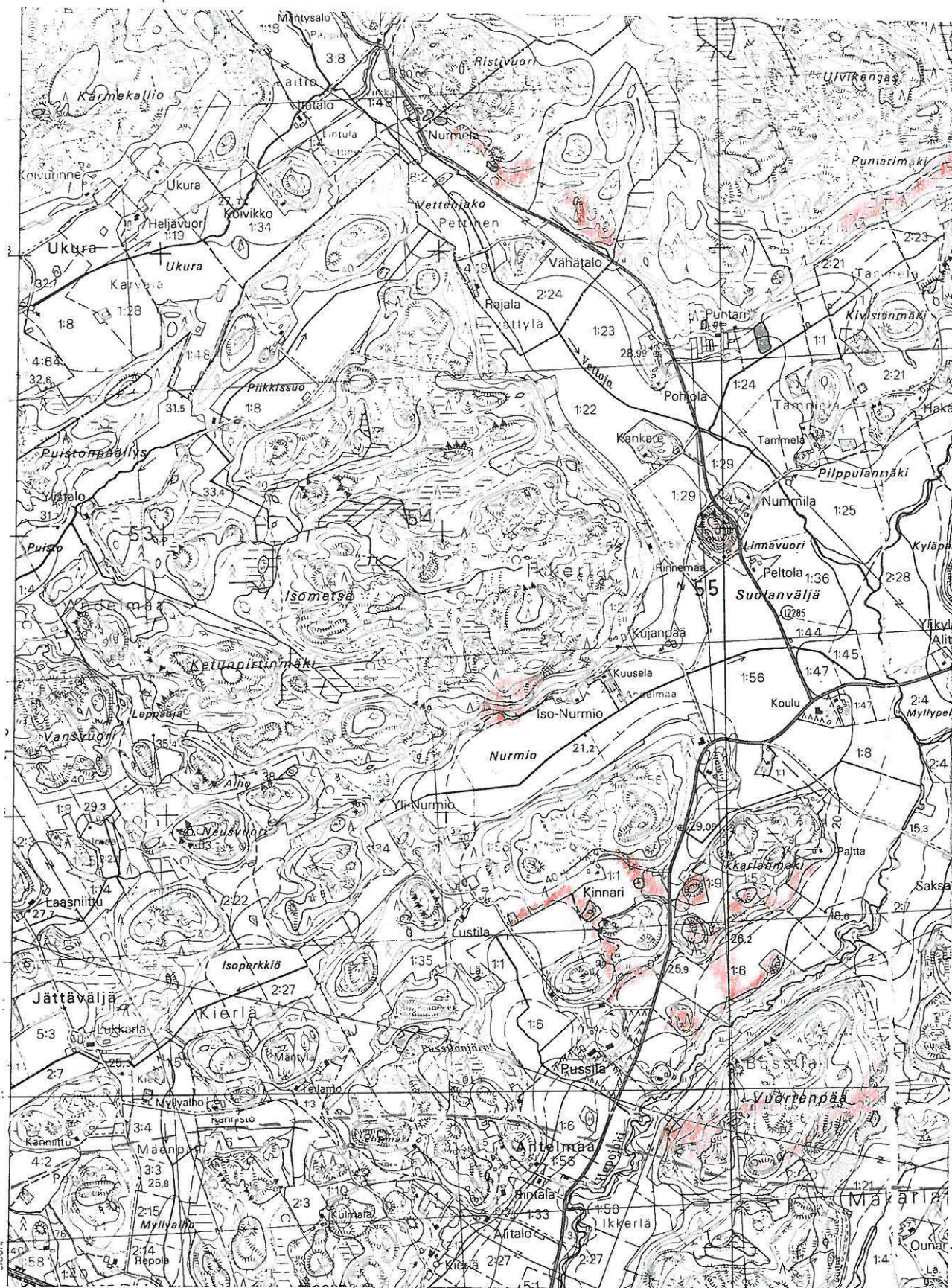


Piikkiön muinaisjäännösinventointi 1995

Ote peruskartasta 2021 03 (1982) MK 1:20000

Liite 44

Tarkastetut alueet



Piikkiön muinaisjäännösinventointi 1995
 Ote peruskartasta 2021 03 (1982) MK 1:20000
 Liite 45
 Tarkastetut alueet



Piikkiön muinaisjäännösinventointi 1995

Tarkastetut alueet

Ote peruskartasta 2021 03 (1982) MK 1:20000

Liite 46



Piikkiön muinaisjännösinventointi 1995

Tarkastetut alueet

Ote peruskartasta 2021 03 (1982) MK 1:20000

Liite 47



Piikkiön muinaisjännösinventointi 1995

Tarkastetut alueet

Ote peruskartasta 1043 11

MK 1:20000

Liite 48



Piikkiön muinaisjännösinventointi 1995

Tarkastetut alueet

Ote peruskartasta 2021 02 (1992) MK 1:20000

Liite 49



Piikkiön muinaisjännösinventointi 1995

Tarkastetut alueet

Ote peruskartasta 2021 02 (1992) MK 1:20000

Liite 50

PIIKKIÖN MUINAISJÄÄNNÖSINVENTOINTI 1995
Kinofilmiluettelo (Turun maakuntamuseo)

129

KF95 2302	Piikkiö Teppala	Pyöli	Heljä Brusila 24.5.1995
	Piikkiön ark. inventointi 1995. Teppalanmäen kuppikallio, kuvattu NE-suunnasta		
KF95 2303	Piikkiö Teppala		Heljä Brusila 24.5.1995
	Piikkiön ark. inventointi 1995. Teppalan kylää kuvattuna maantieltä etelä-kaakosta. Asuinpaikkalöydöt kylämäen juurelta pellon reunasta.		
KF95 2304	Piikkiö Runko	Spiranta	Heljä Brusila 24.5.1995
	Piikkiön ark. inventointi 1995. Uhrikuppeja kesäteatterin (Spiranta) pihamaan pohjoislaidalla olevassa kalliossa. Kuvattu idästä.		
KF95 2305	Piikkiö Runko	Spiranta	Heljä Brusila 24.5.1995
	Piikkiön ark. inventointi 1995. Piikkiön kesäteatterin pohjoisreunalla oleva uhrikuppikallio kuvattuna etelä-kaakosta. Taustalla kasvihuoneiden takana Teppalanmäki		
KF95 2306	Piikkiö Hadvala		Heljä Brusila 24.5.1995
	Piikkiön ark. inventointi 1995. Myrskylinnan rautakautinen kalmistomäki kuvattuna luoteesta kesäteatterin pihalta.		
KF95 2307	Piikkiö Runko		Heljä Brusila 24.5.1995
	Piikkiön ark. inventointi 1995. Tiitusmäen rautakautinen kalmistomäki kuvattuna lännestä kesäteatterin pihamaalta.		
KF95 2308	Piikkiö Runko		Heljä Brusila 24.5.1995
	Piikkiön ark. inventointi 1995. Pukkilanojan laakson kulttuurimaisemaa. Taustalla Koskenhaan kalmistomäki. Kuvattu idästä kesäteatterimäen pohjoispuolelta.		
KF95 2309	Piikkiö Koski	Koskenhaka	Heljä Brusila 24.5.1995
	Piikkiön ark. inventointi 1995. Rungon Koskenhaan kalmistoaluetta.		
KF95 2310	Piikkiö Koski	Koskenhaka	Heljä Brusila 24.5.1995
	Piikkiön ark. inventointi 1995. Rungon Koskenhaan kalmistoa. Hautaröykkiön mäen itärinteellä, kuvattu lounaasta.		
KF95 2314	Piikkiö Koski		Heljä Brusila 24.5.1995
	Piikkiön ark. inventointi 1995. Ristkankareen kalmistoaluetta radan varressa, mäen lounaisrinteellä. Kuvattu luoteesta.		
KF95 2328	Piikkiö Koski		Heljä Brusila 29.5.1995
	Piikkiön ark. inventointi 1995. Ristkankareen kalmistoalue kuvassa näkyvässä metsikössä. Kuvattu Koskenhaan suunnalta lounaasta.		
KF95 2329	Piikkiö Teppala		Heljä Brusila 31.5.1995
	Piikkiön ark. inventointi 1995. Yleiskuva Teppalan kylän mäkialueesta Hadvalan rajalla. Kuvattu maantieltä etelä-kaakosta.		
KF95 2330	Piikkiö Hadvala	Moskala	Heljä Brusila 31.5.1995
	Piikkiön ark. inventointi 1995. Yleiskuva mäkialueesta Teppalan ja Hadvalan kylien rajalla. Kuvan oikeassa puoliskossa pellon takana metsärinteessä V:n muotoinen peltotilkku (Nurmen torppa), josta löytyy kivilaji-iskoksia. Kuvattu etelä-kaakosta.		

KF95 2331	Piikkiö Koroinen	Metsärinne	Heljä Brusila 1.6.1995
	Piikkiön ark. inventointi 1995. Kivikautista asuinpaikka-aluetta peltorinteessä metsänreunasta alaspäin. Iskoslöydöt kuvan keskipaikkeilta. Kuvattu kaakosta.		
KF95 2332	Piikkiö Koroinen	Metsärinne	Heljä Brusila 1.6.1995
	Piikkiön ark. inventointi 1995. Kivikautisen asuinpaikan sijaintialuetta peltorinteessä metsän reunasta alaspäin. Löytöalue kuvan vasemmassa reunassa keskellä.		
KF95 2333	Piikkiö Koroinen	Metsärinne	Heljä Brusila 1.6.1995
	Piikkiön ark. inventointi 1995. Metsärinteen kivikautisen asuinpaikan länsipuolista maastoa, jonne asuinpaikka saattaa jatkua. Kuvattu itä-kaakosta.		
KF95 2334	Piikkiö Koroinen	Metsärinne	Heljä Brusila 1.6.1995
	Piikkiön ark. inventointi 1995. Metsärinteen kivikautinen asuinpaikka peltorinteessä metsänreunasta alaspäin. Kuvattu kaakosta.		
KF95 2335	Piikkiö Pappila	Pappila	Heljä Brusila 1.6.1995
	Piikkiön ark. inventointi 1995. Piikkiön Pappilan aluetta etelästä kuvattuna. Pappilan pihapiiri kuvan keskellä pellon takana.		
KF95 2336	Piikkiö Pappila	Pappila	Heljä Brusila 1.6.1995
	Piikkiön ark. inventointi 1995. Piikkiön Pappilan aluetta etelästä kuvattuna. Pappilan pihapiiri kuvan vasemmassa reunassa pellon takana.		
KF95 2337	Piikkiö Pappila		Heljä Brusila 1.6.1995
	Piikkiön ark. inventointi 1995. Yleiskuva Pappilan alueesta, Pappilan puutarhasta länteen. Kuvattu kaakosta.		
KF95 2338	Piikkiö Hadvala	Kärmä	Heljä Brusila 1.6.1995
	Piikkiön ark. inventointi 1995. Kärmän uhrikupit ladon päädyssä kalliossa (kuppikivi n:o 1). Kuvattu pohjoisesta		
KF95 2339	Piikkiö Hadvala	Kärmä	Heljä Brusila 1.6.1995
	Piikkiön ark. inventointi 1995. Kärmän uhrikupit ladon päädyssä kalliossa (kuppikivi n:o 1). Kuvattu pohjoisesta		
KF95 2340	Piikkiö Hadvala	Kärmä	Heljä Brusila 1.6.1995
	Piikkiön ark. inventointi 1995. Kärmän toinen uhrikuppipaikka kalliossa kivrakennuksen edessä (kuppikivi 2). Kuvattu pohjoisesta		
KF95 3339	Piikkiö Hadvala	Rekola	Heljä Brusila 1.6.1995
	Piikkiön ark. inventointi 1995. Hadvalan Rekolan uhrikupit kalliossa mäen länsirinteen alaosassa. Kuppikallio kuvan oikeassa alanurkassa.		
KF95 3340	Piikkiö Koski		Heljä Brusila 1.6.1995
	Piikkiön akr. inventointi 1995. Kosken Ristkankareen kalmistoalue metsikössä kuvan keskiosassa. Kuvattu kaakosta.		
KF95 3341	Piikkiö		Heljä Brusila 2.6.1995
	Piikkiön akr. inventointi 1995. Piikkiön Hepojoen laaksoa kuvattu Kierlänmäen itäpuolelta koilliseen kohti Hepojoen uutta moottoritesiltaa.		

KF95 3342	Piikkiö Viukkala Piikkiön akr. inventointi 1995. Piikkiön Viukkalan kylän Järvenmäen pronssikautinen hautaraunio. Kuvattu etelästä.	Heljä Brusila 13.6.1995
KF95 3343	Piikkiö Viukkala Piikkiön akr. inventointi 1995. Piikkiön Viukkalan kylän Järvenmäen pronssikautinen hautaraunio. Kuvattu etelä-lounaasta.	Heljä Brusila 13.6.1995
KF95 3344	Piikkiö Viukkala Piikkiön akr. inventointi 1995. Piikkiön Viukkalan kylän Järvenmäen pronssikautinen hautaraunio. Kuvattu pohjoisesta.	Heljä Brusila 13.6.1995
KF95 3345	Piikkiö Viukkala Piikkiön akr. inventointi 1995. Piikkiön Viukkalan kylän Järvenmäen pronssikautinen hautaraunio. Kuvattu pohjoisesta.	Heljä Brusila 13.6.1995
KF95 3346	Piikkiö Runko Onnela Piikkiön akr. inventointi 1995. Piikkiön Rungon Onnelan talon metsässä oleva hautaröykkiö. Röykkiö kuvan keskellä	Heljä Brusila 19.6.1995
KF95 3347	Piikkiö Viukkala Piikkiön ark. inventointi 1995. Viukkalanojan laaksoa. Kuvattu idästä metsän reunasta kohti Muuraisia lännessä.	Heljä Brusila 19.6.1995
KF95 3348	Piikkiö Viukkala Piikkiön ark. inventointi 1995. Viukkalanojan laaksoa. Kuvattu Peltoaukean etelä-kaakkoreunalta kohti Huttalan linnavuorta.	Heljä Brusila 19.6.1995
KF95 3349	Piikkiö Viukkala Piikkiön ark. inventointi 1995. Viukkalanojan laaksoa. Kuvattu peltoaukean etelä-kaakkoreunalta kohti Huttalan linnavuorta. Kuvasta 3348 länteen.	Heljä Brusila 19.6.1995
KF95 3350	Piikkiö Piikkiön ark. inventointi 1995. Huttalan linnavuori kuvattuna lännessä maantieltä. Linnavuori kuvan keskellä olevalla harvapisella kukkulalla.	Heljä Brusila 19.6.1995
KF95 3351	Piikkiö Moisio Piikkiön ark. inventointi 1995. Kalmukankareen kalmisto kuvan keskellä olevassa metsäsaarekkeessa. Kuvattu pohjois-koillisesta.	Heljä Brusila 19.6.1995
KF95 3352	Piikkiö Moisio Piikkiön ark. inventointi 1995. Kalmukankareen kalmisto kuvan keskellä olevassa metsäsaarekkeessa. Kuvattu pohjois-koillisesta.	Heljä Brusila 19.6.1995
KF95 3353	Piikkiö Moisio Piikkiön ark. inventointi 1995. Hautaraunio jäänöksiä kaatopaikan kalliolla, kaatopaikan ja ampumaradalle johtavan tien eteläpuolella. Kuvattu kaakosta.	Heljä Brusila 20.6.1995
KF95 3354	Piikkiö Moisio Piikkiön ark. inventointi 1995. Hautaraunio jäänöksiä kaatopaikan kalliolla, kaatopaikan ja ampumaradalle johtavan tien eteläpuolella. Kuvattu etelästä.	Heljä Brusila 20.6.1995

KF95 3355	Piikkiö Moisio		Heljä Brusila 20.6.1995
	Piikkiön ark. inventointi 1995. Hautaraunion jäännöksiä kaatopaikan kalliolla, kaatopaikan ja ampumaradalle johtavan tien eteläpuolella. Kuvattu luoteesta.		
KF95 3356	Piikkiö Moisio		Heljä Brusila 1995
	Piikkiön ark. inventointi 1995. Hautaraunion jäännöksiä kaatopaikan kalliolla, kaatopaikan ja ampumaradalle johtavan tien eteläpuolella. Kallion lounaisrinteellä olevaa kiviladelmaa ja suuremmista kivistä tehty kehämäinen rakennelma. Kuvattu etelästä.		
KF95 3357	Piikkiö Moisio	Alistalo	Heljä Brusila 20.6.1995
	Piikkiön ark. inventointi 1995. Hautaraunion jäännöksiä kaatopaikan kalliolla, kaatopaikan ja ampumaradalle johtavan tien eteläpuolella. Kuvattu etelästä.		
KF95 3358	Piikkiö Moisio	Alistalo	Heljä Brusila 20.6.1995
	Piikkiön ark. inventointi 1995. Pronssikautinen hautaraunio Moisio Alistalon maalla, Heernummen yläpuolisella kalliolla. Kuvattu pohjoisesta.		
KF95 3359	Piikkiö Moisio	Alistalo	Heljä Brusila 20.6.1995
	Piikkiön ark. inventointi 1995. Pronssikautinen hautaraunio Moisio Alistalon maalla, Heernummen yläpuolisella kalliolla. Kuvattu idästä		
KF95 3360	Piikkiö Moisio	Alistalo	Heljä Brusila 20.6.1995
	Piikkiön ark. inventointi 1995. Pronssikautinen hautaraunio Moisio Alistalon maalla, Heernummen yläpuolisella kalliolla. Kuvattu kaakosta		
KF95 3361	Piikkiö Moisio	Alistalo	Heljä Brusila 20.6.1995
	Piikkiön ark. inventointi 1995. Pronssikautinen hautaraunio Moisio Alistalon maalla, Heernummen yläpuolisella kalliolla. Kuvattu etelästä.		
KF95 3362	Piikkiö Moisio	Alistalo	Heljä Brusila 20.6.1995
	Piikkiön ark. inventointi 1995. Esiroomalaisen ajan asuinpaikan jäännökset (SU-kohde 666) hiekkakuopan reunalla. Asuinpaikka-alueen yläosaa. Kuvattu luoteesta.		
KF95 3363	Piikkiö Moisio	Alistalo	Heljä Brusila 20.6.1995
	Piikkiön ark. inventointi 1995. Esiroomalaisen ajan asuinpaikan jäännökset (SU-kohde 666) hiekkakuopan reunalla. Kuvattu lännestä		
KF95 3364	Piikkiö Moisio	Alistalo	Heljä Brusila 1995
	Piikkiön ark. inventointi 1995. Alistalon metsikössä, kaatopaikantien risteyksen itäpuolella oleva hautaraunio (SU-kohde 636). Kuvattu idästä		
KF95 3365	Piikkiö Moisio	Alistalo	Heljä Brusila 20.6.1995
	Piikkiön ark. inventointi 1995. Alistalon metsikössä, kaatopaikantien risteyksen itäpuolella olevan hautaraunion (SU-kohde 636) sijaintialuetta kuvattuna lounaasta.		
KF95 3366	Piikkiö Katari	Yli-Katari	Heljä Brusila 20.6.1995
	Piikkiön ark. inventointi 1995. Pronssikautinen hautaraunio (SU-kohde 637) kaatopaikan länsipuolisella kalliolla. Kuvattu idästä.		
KF95 3367	Piikkiö Katari	Yli-Katari	Heljä Brusila 20.6.1995
	Piikkiön ark. inventointi 1995. Huttalan linnavuori kuvattuna idästä (SU-kohde 443). Linnavuoren lakialue kuvan keskikohdalla.		

KF95 3368	Piikkiö Huttala		Heljä Brusila 21.6.1995
	Piikkiön ark. inventointi 1995. Kiettönhaanvuoren pronssikautinen hautaraunio (SU-kohde 640) kuvattu pohjoisesta		
KF95 3369	Piikkiö Huttala		Heljä Brusila 21.6.1995
	Piikkiön ark. inventointi 1995. Pohtionvuoren pronssikautinen hautaraunio (SU-kohde 639) kuvattu kaakosta		
KF95 3370	Piikkiö Huttala		Heljä Brusila 21.6.1995
	Piikkiön ark. inventointi 1995. Pohtionvuoren pronssikautinen hautaraunio (SU-kohde 639) kuvattu koillisesta		
KF95 3371	Piikkiö Huttala		Heljä Brusila 21.6.1995
	Piikkiön ark. inventointi 1995. Pohtionvuoren pronssikautinen hautaraunio (SU-kohde 639) kuvattu lounaasta		
KF95 3372	Piikkiö Huttala		Heljä Brusila 21.6.1995
	Piikkiön ark. inventointi 1995. Pohtionvuoren pronssikautisen hautaraunio (SU-kohde 639) arkkumainen rakennelma kuvan keskellä. Kuvattuna kaakosta		
KF95 3373	Piikkiö Huttala		Heljä Brusila 21.6.1995
	Piikkiön ark. inventointi 1995. Pohtionvuoren pronssikautisen hautaraunio (SU-kohde 639) keskiosaa kuvattuna etelästä		
KF95 3374	Piikkiö Huttala		Heljä Brusila 21.6.1995
	Piikkiön ark. inventointi 1995. Pohtionvuoren pronssikautiselta hautarauniolta avautuvaa maisemaa lounaaseenhautaraunio (SU-kohde 639) keskiosaa kuvattuna etelästä		
KF95 3375	Piikkiö Salvela	Salvela	Heljä Brusila 21.6.1995
	Piikkiön ark. inventointi 1995. Kiettönvuoren pronssikautinen hautaraunio. Kuvattu kaakosta		
KF95 3376	Piikkiö Salvela	Salvela	Heljä Brusila 21.6.1995
	Piikkiön ark. inventointi 1995. Kiettönvuoren pronssikautinen hautaraunio taustalla ja kalliolla oleva matala ladelmä kuvan edustalla. Kuvattu pohjoisesta		
KF95 3377	Piikkiö		Heljä Brusila 22.6.1995
	Piikkiön ark. inventointi 1995. Panoramaa Pohtionvuoren alueesta Kiettönvuoren suuntaan. Pohtionvuoren alueen länsiosaa kuvattuna pohjoisesta vanhalta Helsingintieltä.		
KF95 3378	Piikkiö		Heljä Brusila 22.6.1995
	Piikkiön ark. inventointi 1995. Panoramaa Pohtionvuoren alueesta Kiettönvuoren suuntaan. Pohtionvuori kuvan keskellä. Kuvattuna pohjoisesta vanhalta Helsingintieltä.		
KF95 3379	Piikkiö		Heljä Brusila 22.6.1995
	Piikkiön ark. inventointi 1995. Panoramaa Pohtionvuoren alueesta Kiettönvuoren suuntaan. Pohtionvuoren alueen itäosaa ja vasemmalla taustalla Kiettönvuoren aluetta. Kuvattuna luoteesta vanhalta Helsingintieltä.		

KF95 3380	Piikkiö		Heljä Brusila 22.6.1995
	Piikkiön ark. inventointi 1995. Panoramaa Pohtionvuoren alueesta Kiettönvuoren suuntaan. Kuvan keskellä peltojen takana Kiettönvuoren pohjoisrinteet. Kuvattuna luoteesta vanhalta Helsingintieltä.		
KF95 3381	Piikkiö	Alitalo	Heljä Brusila 22.6.1995
	Aro Piikkiön ark. inventointi 1995. Alitalon raunioryhmän (3) kaakkoisin hautaraunio pohjoisesta kuvattuna		
KF95 3382	Piikkiö	Alitalo	Heljä Brusila 22.6.1995
	Aro Piikkiön ark. inventointi 1995. Alitalon raunioryhmän (3) keskimäinen hautaraunio etelä-kaakosta kuvattuna.		
KF95 3383	Piikkiö	Alitalo	Heljä Brusila 22.6.1995
	Aro Piikkiön ark. inventointi 1995. Alitalon raunioryhmän (3) keskimäinen hautaraunio etelä-kaakosta kuvattuna.		
KF95 3384	Piikkiö	Alitalo	Heljä Brusila 22.6.1995
	Aro Piikkiön ark. inventointi 1995. Alitalon raunioryhmän (3) luoteenpuoleinen hautaraunio etelä-kaakosta kuvattuna.		
KF95 3385	Piikkiö	Alitalo	Heljä Brusila 22.6.1995
	Aro Piikkiön ark. inventointi 1995. Alitalon raunioryhmän (3) luoteenpuoleinen hautaraunio etelä-kaakosta kuvattuna.		
KF95 3386	Piikkiö	Ylhäinen	Heljä Brusila 22.6.1995
	Kalainen Piikkiön ark. inventointi 1995. Ylhäisten hautaraunio B idästä kuvattuna.		
KF95 3387	Piikkiö	Ylhäinen	Heljä Brusila 22.6.1995
	Kalainen Piikkiön ark. inventointi 1995. Ylhäisten hautaraunio A (SU-kohde 641) koillisesta kuvattuna.		
KF95 3388	Piikkiö	Ylhäinen	Heljä Brusila 22.6.1995
	Kalainen Piikkiön ark. inventointi 1995. Ylhäisten hautaraunio A (SU-kohde 641)lounaasta kuvattuna.		
KF95 3389	Piikkiö	Ylitalo	Heljä Brusila 22.6.1995
	Aro Piikkiön ark. inventointi 1995. Aron Ylitalon röykkiöryhmän hautaraunio D kalliolla moottoritien eteläpuolisella kalliolla. SU-kohde 646. Kuvattu etelästä.		
KF95 3390	Piikkiö	Ylitalo	Heljä Brusila 22.6.1995
	Aro Piikkiön ark. inventointi 1995. Aron Ylitalon röykkiöryhmän luoteenpuoleinen hautaraunio C. SU-kohde 646. Kuvattuna etelästä		
KF95 3391	Piikkiö	Ylitalo	Heljä Brusila 22.6.1995
	Aro Piikkiön ark. inventointi 1995. Aron Ylitalon röykkiöryhmän hautaraunio C kuvattuna luoteesta. SU-kohde 646.		
KF95 3392	Piikkiö	Ylitalo	Heljä Brusila 22.6.1995
	Aro Piikkiön ark. inventointi 1995. Aron Ylitalon röykkiöryhmän keskimäinen hautaraunio A kuvattuna luoteesta. SU-kohde 646		

KF95 3393	Piikkiö Aro Ylitalo Piikkiön ark. inventointi 1995. Aron Ylitalon röykkiöryhmän hautaraunio B etualalla, hautaraunio A taustalla. SU-kohde 646. Kuvattu kaakosta.	Heljä Brusila 22.6.1995
KF95 3394	Piikkiö Aro Ylitalo Piikkiön ark. inventointi 1995. Aron Ylitalon röykkiöryhmän eteläisimmät röykkiöt E ja F. SU-kohde 646. Kuvattu lännestä	Heljä Brusila 22.6.1995
KF95 3406	Piikkiö Hadvala Rekolan Tarkastuskäynti 1995. Hadvalan kalmistoaluetta Snellmanin tontin puolella. Vajarakennusten taustarinnettä kuvattuna lounaasta.	Heljä Brusila 28.8.1995
KF95 3407	Piikkiö Hadvala Rekolan Tarkastuskäynti 1995. Hadvalan kalmistoaluetta Snellmanin tontin puolella. Vajarakennusten luoteispuolelle kaivetun kaapelikaivannon aluetta. Kuvattu lounaasta.	Heljä Brusila 28.8.1995
KF95 3408	Piikkiö Hadvala Rekolan Tarkastuskäynti 1995. Hadvalan kalmistoaluetta Snellmanin tontin puolella. Vajarakennusten luoteispuolelle kaivetun kaapelikaivannon aluetta. Kuvattu etelästä.	Heljä Brusila 28.8.1995
KF95 3409	Piikkiö Hadvala Rekolan Tarkastuskäynti 1995. Hadvalan kalmistoaluetta Snellmanin tontin puolella. Kalmistoalue kuvattuna etelästä.	Heljä Brusila 28.8.1995
KF95 3410	Piikkiö Hadvala Rekolan Tarkastuskäynti 1995. Hadvalan kalmistoaluetta Snellmanin tontin puolella. Kaapelikaivannon aluetta kuvattuna vajaa kohden lännestä.	Heljä Brusila 28.8.1995
KF95 3411	Piikkiö Hadvala Rekolan Tarkastuskäynti 1995. Hadvalan kalmistoaluetta Snellmanin tontin puolella. Kaapelikaivannon aluetta kuvattuna lounaasta. Kaivanto kuvan keskiosassa puuston reunassa.	Heljä Brusila 28.8.1995
KF95 3412	Piikkiö Hadvala Rekolan Tarkastuskäynti 1995. Hadvalan kalmistoaluetta Snellmanin tontin puolella. Kaapelikaivannon aluetta kuvattuna lounaasta. Kaapelikaivanto puuston reunassa.	Heljä Brusila 28.8.1995
KF95 3413	Piikkiö Hadvala Rekolan Tarkastuskäynti 1995. Hadvalan kalmistoaluetta Snellmanin tontin puolella. Kaapelikaivanto kuvattuna vajojen suunnalta kaakosta.	Heljä Brusila 28.8.1995
KF95 3414	Piikkiö Hadvala Rekolan Tarkastuskäynti 1995. Hadvalan kalmistoaluetta Snellmanin tontin puolella. Kaapelikaivanto kuvattuna mäen suunnalta luoteesta kohti vajoja.	Heljä Brusila 28.8.1995
KF95 3415	Piikkiö Hadvala Rekolan Tarkastuskäynti 1995. Hadvalan kalmistoaluetta Rekolan tilan puolella. Kuvattu lännestä mäen lakea kohti.	Heljä Brusila 28.8.1995
KF95 3416	Piikkiö Hadvala Rekolan Tarkastuskäynti 1995. Hadvalan kalmistoaluetta Rekolan puolella. Mäen lakialuetta. Kuvattu pohjoisesta. Osa panoraamaa.	Heljä Brusila 28.8.1995

KF95 3417	Piikkiö Hadvala Tarkastuskäynti 1995. Hadvalan ^{Rekolan} kalmistoaluetta Rekolan puolella. Mäen lakialuetta. Kuvattu pohjoisesta. Osa panoraamaa	Heljä Brusila 28.8.1995
KF95 3418	Piikkiö Hadvala Tarkastuskäynti 1995. Hadvalan ^{Rekolan} kalmistoaluetta Rekolan tilan puolella. Mäen lakialuetta kuvattu pohjoisesta kohti Soili Snellmanin ja Kyllikki Kurjen tontteja. Osa panoraamaa	Heljä Brusila 28.8.1995
KF95 3419	Piikkiö Hadvala Tarkastuskäynti 1995. Hadvalan ^{Rekolan} kalmistoaluetta Rekolan tilan puolella. Mäen lakialuetta kuvattu pohjoisesta kohti Soili Snellmanin ja Kyllikki Kurjen tontteja. Kuvasta 3418 itään. Osa panoraamaa	Heljä Brusila 28.8.1995
KF95 3420	Piikkiö Hadvala Tarkastuskäynti 1995. Hadvalan ^{Rekolan} kalmistoaluetta Rekolan tilan puolella. Mäen lakialue kuvattu koillisesta kohti Soili Snellmanin ja Kyllikki Kurjen tontteja.	Heljä Brusila 28.8.1995
KF95 3421	Piikkiö Hadvala Tarkastuskäynti 1995. Hadvalan Mattilanmaan kalmistoaluetta Kolamäentien luiskan yläpuolella. Kuvattu lounaasta Navirentien ja Kolamäentien risteyksestä.	Heljä Brusila 28.8.1995
KF95 3422	Piikkiö Hadvala Tarkastuskäynti 1995. Hadvalan Mattilanmaan kalmistoaluetta Kolamäentien luiskan yläpuolella. Kuvattu lounaasta Navirentien pohjoispäästä.	Heljä Brusila 28.8.1995
KF95 3423	Piikkiö Hadvala Tarkastuskäynti 1995. Hadvalan Mattilanmaan kalmistoaluetta Kolamäentien luiskan yläpuolella. Kuvattu etelästä Navirentien pohjoispäästä.	Heljä Brusila 28.8.1995
KF95 3424	Piikkiö Hadvala Tarkastuskäynti 1995. Hadvalan Mattilanmaan mäen lakea kuvattuna läntiseltä Rekolanmäeltä. Osa panoraamaa.	Heljä Brusila 28.8.1995
KF95 3425	Piikkiö Hadvala Tarkastuskäynti 1995. Hadvalan Mattilanmaan mäen lakea kuvattuna läntiseltä Rekolanmäeltä. Osa panoraamaa.	Heljä Brusila 28.8.1995
KF95 3426	Piikkiö Hadvala Tarkastuskäynti 1995. Hadvalan Mattilanmaan mäen lakea kuvattuna läntiseltä Rekolanmäeltä. Osa panoraamaa	Heljä Brusila 28.8.1995
KF95 5106	Piikkiö Joensuu Piikkiön ark. inventointi 1995. Joensuun kylässä Kylänpään palstalla sijaitsevan kalmiston aluetta. Kuvattu koillisesta Luodontieltä.	Heljä Brusila 19.9.1995
KF95 5107	Piikkiö Joensuu Piikkiön ark. inventointi 1995. Joensuun Kylänpään palstalla sijaitsevan kalmiston aluetta. Kuvattu lounaasta.	Heljä Brusila 19.9.1995
KF95 5108	Piikkiö Joensuu Piikkiön ark. inventointi 1995. Joensuun Kylänpään palstan kalmistoaluetta kuvattuna lounaasta.	Heljä Brusila 19.9.1995

KF95 5109	Piikkiö	Heljä Brusila 19.9.1995
	Piikkiön ark. inventointi 1995. Huttalan linnavuoren ympäristöä kuvattuna Sauvolasta lounaan suunnalta. Linnavuori horisontissa kuvan keskellä.	
KF95 5110	Piikkiö	Heljä Brusila 19.9.1995
	Piikkiön ark. inventointi 1995. Huttalan Linnavuoren ympäristöä kuvattuna Sauvolan mäkialueen koillispuolesta lounaasta. Linnavuori horisontissa keskeltä vasemmalle.	
KF95 5111	Piikkiö Viukkala	Heljä Brusila
	Kylänpää 4:4 Piikkiön ark. inventointi 1995. Kylänpään tontilla olevan kuppikiven maastoa kuvattuna idästä. Kupit kuvan keskellä pellon reunassa olevassa kalliassa.	
KF95 5112	Piikkiö Viukkala	Heljä Brusila
	Leskelä ja Piikkiön ark. inventointi 1995. Viukkalan Leskelän ja Kurkkalan maalta löydetyn rautakautisen asuin- tai kalmistopaikan maisemaa kuvattuna kaakosta. Löytöpaikka metsäisen mäen rinteessä kuvan keskellä.	
KF95 5113	Piikkiö Moisio	Heljä Brusila 19.9.1995
	Piikkiön ark. inventointi 1995. Moisio Kalmukankare. Prof. Unto Salon kaivausalueella omakotitalon pihamaalla auton kohdalla. Kuvattu etelästä	
KF95 5114	Piikkiö Moisio	Heljä Brusila 19.9.1995
	Piikkiön ark. inventointi 1995. Moisio Kalmukankareen kalmistoa mäen päällä olevassa metsikössä. Kuvattu etelästä.	
KF95 5115	Piikkiö Moisio	Heljä Brusila 19.9.1995
	Piikkiön ark. inventointi 1995. Moisio Kalmukankareen mäkialueen itäreunaa kuvattuna tieltä idästä.	
KF95 5116	Piikkiö	Heljä Brusila 20.9.1995
	Piikkiön ark. inventointi 1995. Huttalan linnavuori kuvattuna lounaasta Hiidenmäen laelta.	
KF95 5117	Piikkiö Aro	Heljä Brusila 20.9.1995
	Piikkiön ark. inventointi 1995. Aron Ylitalon (Kesäkallion) pronssikautinen hautaraunio Paanasen tontilla perennaksi naamioituna. Kuvattu kaakosta.	
KF95 5118	Piikkiö Aro	Heljä Brusila 20.9.1995
	Piikkiön ark. inventointi 1995. Aron Ylitalon (Kesäkallion) pronssikautinen hautaraunio perennaksi naamioituna. Kuvattu lännestä portin suunnalta.	
KF95 5119	Piikkiö Suurhepojoki	Heljä Brusila 21.9.1995
	Piikkiön ark. inventointi 1995. Suurhepojen Palomäen rinteellä olevaa kivikauden asuinpaikka-alueita. Panoraama rinteestä idän suunnalta kuvattuna.	
KF95 5120	Piikkiö Suurhepojoki	Heljä Brusila 21.9.1995
	Piikkiön ark. inventointi 1995. Suurhepojen Palomäen rinteellä olevaa kivikauden asuinpaikka-alueita. Panoraamaa kuvattuna idän suunnalta.	
KF95 5121	Piikkiö Suurhepojoki	Heljä Brusila 21.9.1995
	Piikkiön ark. inventointi 1995. Suurhepojen Lausmäen kivikautista asuinpaikka-alueita kuvattuna etelälounaasta.	

KF95 5122	Piikkiö Suurhepojoki Piikkiön ark. inventointi 1995. Suurhepojen Lausmäen kivikautista asuinpaikka-aluetta etelästä kuvattuna. Soranottoalueen läntistä puolisko, jonka pohjoisreunalta löytyi pari iskosta.	Heljä Brusila 21.9.1995
KF95 5123	Piikkiö Suurhepojoki Piikkiön ark. inventointi 1995. Suurhepojen Lausmäen kivikautista asuinpaikka-aluetta. Hiekanottoalueen halki kulkevaa tietä, jonka eteläpenkasta löytyi kiviesineen terätkatkelma kuvassa olevan E. Saaren kohdalta	Heljä Brusila 21.9.1995
KF95 5124	Piikkiö Suurhepojoki Piikkiön ark. inventointi 1995. Suurhepojen Palomäen kivikautinen asuinpaikka-alue pellon reunassa olevan omakotitalon takana olevassa metsärinteessä sähkölinjan alla.	Heljä Brusila 21.9.1995
KF95 5125	Piikkiö Suurhepojoki Piikkiön ark. inventointi 1995. Suurhepojen Lausmäen kivikautista asuinpaikka-aluetta peltojen takana metsikössä kuvan keskellä.	Heljä Brusila 21.9.1995
KF95 5126	Piikkiö Runko Piikkiön ark. inventointi 1995. Rungon Tiitusmäen kalmistoaluetta mäen laella. Kuvattu pohjoisesta.	Heljä Brusila 22.9.1995
KF95 5127	Piikkiö Runko Piikkiön ark. inventointi 1995. Rungon Tiitusmäen kalmistoaluetta etelästä kuvattuna.	Heljä Brusila 22.9.1995
KF95 5128	Piikkiö Piikkiön ark. inventointi 1995. Poistettu	Heljä Brusila
KF95 5129	Piikkiö Runko Piikkiön ark. inventointi 1995. Rungon Tiitusmäen kalmistomäki VT-1:ltä etelästä kuvattuna.	Heljä Brusila 22.9.1995
KF95 5130	Piikkiö Teppala <i>Hadvala</i> Piikkiön ark. inventointi 1995. Hadvalan Myrskylinnan kalmistomäki lännestä VT-1:ltä kuvattuna.	Heljä Brusila 22.9.1995
KF95 5131	Piikkiö Hadvala Piikkiön ark. inventointi 1995. Hadvalan Mattilanmaan rautakautinen asuinpaikka-alue idästä Asunnon kalmistomäeltä kuvattuna.	Heljä Brusila 22.9.1995
KF95 5132	Piikkiö Hadvala Piikkiön ark. inventointi 1995. Hadvalan Asunnon kalmistomäki lännestä Mattilanmaalta kuvattuna.	Heljä Brusila 22.9.1995
KF95 5133	Piikkiö Hadvala Piikkiön ark. inventointi 1995. Hadvalan Mattilanmaan rautakauden asuinpaikkamäen lakialuetta etelä-kaakosta kuvattuna.	Heljä Brusila 22.9.1995
KF95 5134	Piikkiö Huttala Piikkiön ark. inventointi 1995. Huttalan Huttalanmäen asuinpaikka- ja kalmistoalue kuvattuna idästä.	Heljä Brusila 25.9.1995

KF95 5135	Piikkiö Huttala Piikkiön ark. inventointi 1995. Huttalan Huttalanmäen asuinpaikka- ja kalmistoaluetta etelä-lounaasta kuvattuna.	Heljä Brusila 25.9.1995
KF95 5136	Piikkiö Huttala Piikkiön ark. inventointi 1995. Makarlanojan rantamaastoa kuvattuna Huttalanmäen asuinpaikalta luoteesta.	Heljä Brusila 25.9.1995
KF95 5137	Piikkiö Makarla/Bussila Piikkiön ark. inventointi 1995. Makarlan ja Bussilan kylien maalla olevan Vuortenpään kivistä asuinpaikan maastoa kuvattuna etelästä	Heljä Brusila 27.9.1995
KF95 5138	Piikkiö Makarla/Bussila Piikkiön ark. inventointi 1995. Makarlan kylän puolella olevaa Vuortenpään kivistä asuinpaikan maastoa etelästä kuvattuna. Asuinpaikasta kapea kaistale jäljellä lammikon länsireunalla ja laajemmin sorakuopan pohjoispuolella.	Heljä Brusila 27.9.1995
KF95 5139	Piikkiö Bussila Piikkiön ark. inventointi 1995. Bussilan Skänkilän rautakautisen ja keskiaikaisen keramiikan löytöpaikka peltosaarekkeessa Hepojoen länsirannalla. Takana, saarekkeen ja metsän välissä olevalla pellolla iskosten löytövyöhyke. Kuvattu Hepojoen itäpuolelta.	Heljä Brusila 27.9.1995
KF95 5140	Piikkiö Raadelma Piikkiön ark. inventointi 1995. Raadelman hautaraunio pohja metsäisellä terassilla pellon reunassa. Kuvattu lännestä.	Heljä Brusila 27.9.1995
KF95 5141	Piikkiö Raadelma Piikkiön ark. inventointi 1995. Raadelman Rojolanmäen lounaisella kallionkupeella sijaitseva mahd. hautaraunio pohja. Kuvattu lännestä.	Heljä Brusila 27.9.1995
KF95 5146	Piikkiö Huttala Piikkiön ark. inventointi 1995. Huttalan Huttalanmäen aluetta kuvattuna VT-1:ltä kaakosta.	Heljä Brusila 2.10.1995
KF95 5147	Piikkiö Hulkis-Tuorla Piikkiön ark. inventointi 1995. Tuorlan mahd. hautaraunio pohja. Kuvattu pohjoisesta.	Heljä Brusila 2.10.1995
KF95 5148	Piikkiö Hulkis-Tuorla Piikkiön ark. inventointi 1995. Tuorlan mahd. hautaraunio pohja. Kuvattu pohjoisesta.	Heljä Brusila 2.10.1995
KF95 5149	Piikkiö Hulkis-Tuorla Piikkiön ark. inventointi 1995. Tuorlan toinen mahdollinen (hyvin epävarma) hautaraunio pohja kuvattuna itä-kaakosta.	Heljä Brusila 2.10.1995
KF95 5150	Piikkiö Hulkis-Tuorla Piikkiön ark. inventointi 1995. Tuorlan toinen mahd. (hyvin epävarma) hautaraunio kuvattuna luoteesta.	Heljä Brusila 2.10.1995

KF95 5151	Piikkiö Vähä-Hepojoki Piikkiön ark. inventointi 1995. Vähä-Hepojoelta Pyökärin ja Toikan maalta v. 1964 löytyneiden kivi kirveen ja verkonpainon löytöaluetta oikealla peltotien varressa puun paikkeilla.	Heljä Brusila 3.10.1995
KF95 5416	Piikkiö Ikkerlä Piikkiön ark. inventointi 1995. Pussilan linnavuori kuvattuna etelä-lounaasta.	Heljä Brusila 4.10.1995
KF95 5417	Piikkiö Suurhepojoki Piikkiön ark. inventointi 1995. Suurhepojen Palomäen kivi kautinen asuinpaikka kuvattuna kaakosta maantieltä.	Heljä Brusila 9.10.1995
KF95 5418	Piikkiö Bussila Piikkiön ark. inventointi 1995. Iskosten löytöaluetta Hepojoen laakson itärinteellä moottoritien pohjoispuolella kuvattuna lännestä maantieltä. H. Poutieaisen kohde n:o 5.	Heljä Brusila 9.10.1995
KF95 5419	Piikkiö Bussila Piikkiön ark. inventointi 1995. Pussilan Hepojoenrannan kumpare. Palaneen saven löytöalue peltosaarekkeen lounaisrinteellä, Hepojoen luoteisrannalla. Kuvattu lounaasta.	Heljä Brusila 10.10.1995
KF95 5420	Piikkiö Bussila Piikkiön ark. inventointi 1995. Pussilan löytökohde 4 metsäsaarekkeen länsirinteellä ja pellon reunassa länsi-pohjoispuolella. Kuvattu lounaasta maantieltä.	Heljä Brusila 11.10.1995
KF95 5421	Piikkiö Moisio Piikkiön ark. inventointi 1995. Huttalan linnavuoren etelärinteen rautakautista asuin-kalmistoaluetta tien molemmin puolin. Kuvattu idästä.	Heljä Brusila 11.10.1995
KF95 5422	Piikkiö Moisio Piikkiön ark. inventointi 1995. Huttalan linnavuoren etelärinteen rautakautista asuin-kalmistoaluetta tien molemmin puolin. Kuvattu etelästä tien eteläpuolelta.	Heljä Brusila 11.10.1995

Diakuvaluettelo (Turun maakuntamuseo)

KD95 808	Piikkiö Runko Piikkiön ark. inventointi 1995. Uhrikuppeja kesäteatterin (Sipiranta) pihamaan pohjoislaidalla olevassa kalliossa. Kuvattu idästä.	Heljä Brusila 24.5.1995
KD95 809	Piikkiö Runko Piikkiön ark. inventointi 1995. Piikkiön kesäteatterin pohjoisreunalla oleva uhrikuppikallio kuvattuna etelä-kaakosta. Taustalla kasvihuoneiden takana Teppalanmäki.	Heljä Brusila 24.5.1995
KD95 810	Piikkiö Hadvala Piikkiön ark. inventointi 1995. Myrskylinnan rautakautinen kalmistomäki kuvattuna luoteesta kesäteatterin pihalta.	Heljä Brusila 24.5.1995
KD95 811	Piikkiö Runko Piikkiön ark. inventointi 1995. Tiitusmäen rautakautinen kalmistomäki kuvattuna lännestä kesäteatterin pihamaalta.	Heljä Brusila 24.5.1995
KD95 812	Piikkiö Runko Piikkiön ark. inventointi 1995. Pukkilanojan laakson kulttuurimaisemaa. Taustalla Koskenhaan kalmistomäki. Kuvattu idästä. kesäteatterin pohjoispuolelta.	Heljä Brusila 24.5.1995
KD95 813	Piikkiö Koski Piikkiön ark. inventointi 1995. Rungon Koskenhaan kalmistoalueelta.	Heljä Brusila 24.5.1995
KD95 814	Piikkiö Koski Piikkiön ark. inventointi 1995. Rungon Koskenhaan kalmistoalueelta.	Heljä Brusila 24.5.1995
KD95 815	Piikkiö Koski Piikkiön ark. inventointi 1995. Rungon Koskenhaan kalmistoalueelta.	Heljä Brusila 24.5.1995
KD95 816	Piikkiö Koski Piikkiön ark. inventointi 1995. Rungon Koskenhaan kalmistoalueelta.	Heljä Brusila 24.5.1995
KD95 817	Piikkiö Koski Piikkiön ark. inventointi 1995. Rungon Koskenhaan kalmistoalueelta.	Heljä Brusila 24.5.1995
KD95 818	Piikkiö Koski Piikkiön ark. inventointi 1995. Rungon Koskenhaan kalmistoalueelta. Hautaröykkiö mäen itärinteellä. Kuvattu lounaasta.	Heljä Brusila 24.5.1995
KD95 819	Piikkiö Koski Piikkiön ark. inventointi 1995. Ristkankareen kalmistoaluetta radan varressa, mäen lounaisrinteellä. Kuvattu luoteesta.	Heljä Brusila 24.5.1995
KD95 820	Piikkiö Koski Piikkiön ark. inventointi 1995. Ristkankareen kalmistoaluetta radan varressa, mäen lounaisrinteellä. Kuvattu luoteesta.	Heljä Brusila 24.5.1995

KD95 821	Piikkiö Koroinen Metsärinne Piikkiön ark. inventointi 1995. Metsärinteen kivikautista asuinalueita pelto- ja metsäalueiden reunasta alaspäin. Iskokset kuvan keskipaikoilta. Kuvattu kaakosta	Heljä Brusila 1.6.1995
KD95 822	Piikkiö Pappila Piikkiön ark. inventointi 1995. Piikkiön Pappilan aluetta etelästä kuvattuna. Pappilan pihapiiri kuvan keskellä pellon takana.	Heljä Brusila 1.6.1995
KD95 823	Piikkiö Hadvala Piikkiön ark. inventointi 1995. Kärmän uhrikupit ladon päädyssä olevassa kalliossa. (kuppikivi 1) Kuvattu pohjoisesta.	Heljä Brusila 1.6.1995
KD95 824	Piikkiö Hadvala Piikkiön ark. inventointi 1995. Kärmän uhrikupit ladon päädyssä olevassa kalliossa. (kuppikivi 1) Kuvattu pohjoisesta.	Heljä Brusila 1.6.1995
KD95 825	Piikkiö Hadvala Piikkiön ark. inventointi 1995. Kärmän toinen uhrikuppipaikka kivirakennuksen edessä kalliossa. (kuppikivi 2) Kuvattu pohjoisesta.	Heljä Brusila 1.6.1995
KD95 826	Piikkiö Hadvala Piikkiön ark. inventointi 1995. Hadvalan Rekolan uhrikupit kalliossa mäen länsirinteen alaosassa. Kupit kuvan etuosan kalliossa.	Heljä Brusila 1.6.1995
KD95 827	Piikkiö Koski Piikkiön ark. inventointi 1995. Kosken Ristkankareen kalmistoalue metsikössä kuvan keskiosassa. Kuvattu kaakosta.	Heljä Brusila 1.6.1995
KD95 828	Piikkiö Viukkala Piikkiön ark. inventointi 1995. Järvenmäen pronssikautinen hautaraunio kuvattuna etelästä	Heljä Brusila 13.6.1995
KD95 829	Piikkiö Viukkala Piikkiön ark. inventointi 1995. Järvenmäen pronssikautinen hautaraunio kuvattuna etelä-lounaasta	Heljä Brusila 13.6.1995
KD95 830	Piikkiö Viukkala Piikkiön ark. inventointi 1995. Järvenmäen pronssikautinen hautaraunio kuvattuna pohjoisesta.	Heljä Brusila 13.6.1995
KD95 831	Piikkiö Runko Piikkiön ark. inventointi 1995. Rungon Onnelan talon metsässä oleva hautaröykkiö. Röykkiö kuvan keskellä.	Heljä Brusila 19.6.1995
KD95 832	Piikkiö Viukkala Piikkiön ark. inventointi 1995. Viukkalanjoen laaksoa kuvattuna idästä metsän reunasta kohti Muuraisia.	Heljä Brusila 19.6.1995
KD95 833	Piikkiö Viukkala Piikkiön ark. inventointi 1995. Viukkalanjoen laaksoa kuvattuna peltoaukean etelä-kaakkoreunalta kohti Huttalan linnavuorta.	Heljä Brusila 19.6.1995

KD95 834	Piikkiö Viukkala Piikkiön ark. inventointi 1995. Viukkalanojan laaksoa kuvattuna peltoaukean etelä-kaakkoreunalta kohti Huttalan linnavuorta.	Heljä Brusila 19.6.1995
KD95 835	Piikkiö Moisio Piikkiön ark. inventointi 1995. Huttalan linnavuori kuvattuna lännestä maantieltä. Linnavuori kuvan keskellä olevalla harvapuisella kukkulalla.	Heljä Brusila 19.6.1995
KD95 836	Piikkiö Moisio Piikkiön ark. inventointi 1995. Kalmukankareen kalmisto kuvan keskellä olevassa metsäsaarekkeessa. kuvattu pohjois-koillisesta.	Heljä Brusila 19.6.1995
KD95 837	Piikkiö Moisio Alistalo Piikkiön ark. inventointi 1995. Hautaraunio jäänöksiä kaatopaikan kalliolla, Alistalon maalla, kaatopaikan ja ampumaradalle johtavan tien eteläpuolella. Kuvattu kaakosta.	Heljä Brusila 20.6.1995
KD95 838	Piikkiö Moisio Alistalo Piikkiön ark. inventointi 1995. Pronssikauden hautaraunio Moisio Alistalon maalla, Heernummen kalliolla. Kuvattu pohjoisesta	Heljä Brusila 20.6.1995
KD95 839	Piikkiö Moisio Alistalo Piikkiön ark. inventointi 1995. Pronssikauden hautaraunio Moisio Alistalon maalla, Heernummen kalliolla. Kuvattu kaakosta	Heljä Brusila 20.6.1995
KD95 840	Piikkiö Moisio Alistalo Piikkiön ark. inventointi 1995. Pronssikauden hautaraunio Moisio Alistalon maalla, Heernummen kalliolla. Kuvattu idästä	Heljä Brusila 20.6.1995
KD95 841	Piikkiö Moisio Alistalo Piikkiön ark. inventointi 1995. Pronssikauden hautaraunio Moisio Alistalon maalla, Heernummen kalliolla. Kuvattu etelästä.	Heljä Brusila 20.6.1995
KD95 842	Piikkiö Moisio Alistalo Piikkiön ark. inventointi 1995. Esiroomalaisen ajan asuinpaikan jäännökset hiekkakuopan reunalla. Asuinpaikan pohjoisosaa. Kuvattu luoteesta.	Heljä Brusila 20.6.1995
KD95 843	Piikkiö Moisio Alistalo Piikkiön ark. inventointi 1995. Esiroomalaisen ajan asuinpaikan jäännökset hiekkakuopan reunalla. Kuvattu lännestä.	Heljä Brusila 20.6.1995
KD95 844	Piikkiö Moisio Alistalo Piikkiön ark. inventointi 1995. Alistalon metsikössä, kaatopaikantien risteyksen itäpuolella oleva hautaraunio. Kuvattu idästä.	Heljä Brusila 20.6.1995
KD95 845	Piikkiö Moisio Alistalo Piikkiön ark. inventointi 1995. Alistalon rautak. hautaraunio ympäristöä. Hautaraunio metsikössä. Kuvattu lounaasta.	Heljä Brusila 20.6.1995
KD95 846	Piikkiö Katarí Piikkiön ark. inventointi 1995. Katarin pronssikautinen hautaraunio kuvattuna idästä.	Heljä Brusila 20.6.1995

KD95 847	Piikkiö Katari		Heljä Brusila 20.6.1995
	Piikkiön ark. inventointi 1995. Katarin pronssikautinen hautaraunio kuvattuna lännestä.		
KD95 848	Piikkiö Katari		Heljä Brusila 20.6.1995
	Piikkiön ark. inventointi 1995. Huttalan linnavuori kuvattuna idästä.		
KD95 849	Piikkiö Huttala		Heljä Brusila 21.6.1995
	Piikkiön ark. inventointi 1995. Kiettiönhaanvuoren pronssikautinen hautaraunio pohjoisesta kuvattuna.		
KD95 850	Piikkiö Huttala		Heljä Brusila 21.6.1995
	Piikkiön ark. inventointi 1995. Pohtionvuoren pronssikautinen hautaraunio kuvattuna kaakosta.		
KD95 851	Piikkiö Huttala		Heljä Brusila 21.6.1995
	Piikkiön ark. inventointi 1995. Pohtionvuoren pronssikautinen hautaraunio kuvattuna koillisesta.		
KD95 852	Piikkiö Huttala		Heljä Brusila 21.6.1995
	Piikkiön ark. inventointi 1995. Pohtionvuoren pronssikautinen hautaraunio kuvattuna lounaasta.		
KD95 853	Piikkiö Huttala		Heljä Brusila 21.6.1995
	Piikkiön ark. inventointi 1995. Pohtionvuoren pronssikautisen hautaraunion arkkumainen rakennelma kuvan keskellä. Kuvattu kaakosta. kuvattuna lounaasta.		
KD95 854	Piikkiö Salvela		Heljä Brusila 21.6.1995
	Piikkiön ark. inventointi 1995. Kiettiönvuoren pronssikautinen hautaraunio kuvattuna kaakosta.		
KD95 855	Piikkiö Salvela		Heljä Brusila 21.6.1995
	Piikkiön ark. inventointi 1995. Kiettiönvuoren pronssikautinen hautaraunio ja sen vieressä (etualalla) oleva kivladelma kuvattuna pohjoisesta.		
KD95 856	Piikkiö Huttala		Heljä Brusila 22.6.1995
	Piikkiön ark. inventointi 1995. Huttalan Pohtionvuori kuvattuna pohjoisesta Makarlan suunnalta. Pohtionvuori keskellä.		
KD95 857	Piikkiö Aro	Alitalo	Heljä Brusila 22.6.1995
	Piikkiön ark. inventointi 1995. Alitalon hautaraunioryhmän (3) kaakonpuoleinen hautaraunio kuvattuna pohjoisesta.		
KD95 858	Piikkiö Aro	Alitalo	Heljä Brusila 22.6.1995
	Piikkiön ark. inventointi 1995. Alitalon hautaraunioryhmän (3) keskimmäinen hautaraunio kuvattuna eteläkaakosta.		
KD95 859	Piikkiö Aro	Alitalo	Heljä Brusila 22.6.1995
	Piikkiön ark. inventointi 1995. Alitalon hautaraunioryhmän (3) luoteenpuol. hautaraunio kuvattuna eteläkaakosta.		

KD95 860	Piikkiö Kalainen	Ylhäinen	Heljä Brusila 22.6.1995
	Piikkiön ark. inventointi 1995. Ylhäisten pronssikautinen hautaraunio (B) idästä kuvattuna.		
KD95 861	Piikkiö Kalainen		Heljä Brusila 22.6.1995
	Piikkiön ark. inventointi 1995. Ylhäisten pronssikautinen hautaraunio (B) lännestä kuvattuna.		
KD95 862	Piikkiö Kalainen	Ylhäinen	Heljä Brusila 22.6.1995
	Piikkiön ark. inventointi 1995. Ylhäisten läntisin pronssikautinen hautaraunio (A) koillisesta kuvattuna.		
KD95 863	Piikkiö Aro	Ylitalo	Heljä Brusila 22.6.1995
	Piikkiön ark. inventointi 1995. Aron Ylitalon röykkiöryhmän hautaraunio D moottoritien eteläpuolisella kalliollakuvattuna etelästä kuvattuna.		
KD95 864	Piikkiö Aro	Ylitalo	Heljä Brusila 22.6.1995
	Piikkiön ark. inventointi 1995. Aron Ylitalon röykkiöryhmän luoteenpuoleinen hautaraunio C kuvattuna etelästä.		
KD95 865	Piikkiö Aro	Ylitalo	Heljä Brusila 22.6.1995
	Piikkiön ark. inventointi 1995. Aron Ylitalon röykkiöryhmän luoteenpuoleinen hautaraunio C kuvattuna luoteesta.		
KD95 866	Piikkiö Aro	Ylitalo	Heljä Brusila 22.6.1995
	Piikkiön ark. inventointi 1995. Aron Ylitalon röykkiöryhmän hautaraunio A kuvattuna luoteesta.		
KD95 867	Piikkiö Aro	Ylitalo	Heljä Brusila 22.6.1995
	Piikkiön ark. inventointi 1995. Aron Ylitalon röykkiöryhmän hautaraunio B etualalla, hautaraunio A taystalla, kuvattuna kaakosta.		
KD95 868	Piikkiö Aro	Ylitalo	Heljä Brusila 22.6.1995
	Piikkiön ark. inventointi 1995. Aron Ylitalon röykkiöryhmän eteläisimmät hautarauniot E ja F kuvattuna lännestä.		
KD95 869	Piikkiö Aro	Ylitalo	Heljä Brusila 22.6.1995
	Piikkiön ark. inventointi 1995. Aron Ylitalon röykkiöryhmän eteläisimmät hautarauniot E ja F kuvattuna koillisesta.		
KD95 870	Piikkiö Joensuu		Heljä Brusila 19.9.1995
	Piikkiön ark. inventointi 1995. Joensuun kylässä Kylänpään palstalla sijaitsevan kalmiston aluetta. Kuvattu Luodontieltä.		
KD95 871	Piikkiö Joensuu		Heljä Brusila 19.9.1995
	Piikkiön ark. inventointi 1995. Joensuun kylässä Kylänpään palstalla sijaitsevan kalmiston aluetta. Kuvattu lounaasta.		
KD95 872	Piikkiö		Heljä Brusila 19.9.1995
	Piikkiön ark. inventointi 1995. Huttalan linnavuoren ympäristöä. Kuvattu Sauvolasta lounaan suunnalta. Linnavuori horisontissa kuvan keskellä.		

KD95 873	Piikkiö	Heljä Brusila 19.9.1995
	Piikkiön ark. inventointi 1995. Huttalan linnavuoren ympäristöä kuvattuna Sauvolan mäkialueen koillispäästä lounaasta. Linnavuori horisontissa keskeltä vasemmalle.	
KD95 874	Piikkiö Viukkala	Heljä Brusila 19.9.1995
	Piikkiön ark. inventointi 1995. Viukkalan Kylänpään tontilla olevan kuppikiven maastoa kuvattuna idästä. Kupit kuvan keskellä pellon reunassa olevassa kalliossa.	
KD95 875	Piikkiö Viukkala	Heljä Brusila 19.9.1995
	Leskelä ja Piikkiön ark. inventointi 1995. Viukkalan Leskelän ja Kurkkalan maalta löydetyn rautakautisen asuin- tai kalmistoalueen maisemaa kuvattuna kaakosta. Löytöpaikka metsäisen mäen rinteessä kuvan keskellä.	
KD95 876	Piikkiö Moisio	Heljä Brusila 19.9.1995
	Piikkiön ark. inventointi 1995. Moision Kalmukankare. Prof. Unto Salon kaivausalueetta omakotitalon pihamaalla auton kohdalla. Kuvattu etelästä.	
KD95 877	Piikkiö Moisio	Heljä Brusila 19.9.1995
	Piikkiön ark. inventointi 1995. Moision Kalmukankareen kalmistoa mäen päällä olevassa metsikössä. Kuvattu etelästä.	
KD95 878	Piikkiö Moisio	Heljä Brusila 19.9.1995
	Piikkiön ark. inventointi 1995. Moision Kalmukankareen mäkialueen itäreunaa kuvattuna tieltä idästä.	
KD95 879	Piikkiö Moisio	Heljä Brusila 20.9.1995
	Piikkiön ark. inventointi 1995. Huttalan linnavuori kuvattuna Hiidenmäen laelta lounaasta.	
KD95 880	Piikkiö Aro	Heljä Brusila 20.9.1995
	Piikkiön ark. inventointi 1995. Aron Ylitalon (Kesäkallio) pronssikautinen hautaraunio Paanasen tontilla perennaksi naamioituna. Kuvattu kaakosta.	
KD95 881	Piikkiö Aro	Heljä Brusila 20.9.1995
	Piikkiön ark. inventointi 1995. Aron Ylitalon (Kesäkallio) pronssikautinen hautaraunio Paanasen tontilla perennaksi naamioituna. Kuvattu lännestä portin suunnalta.	
KD95 882	Piikkiö Suurhepojoki	Heljä Brusila 21.9.1995
	Piikkiön ark. inventointi 1995. Suurhepojen Palomäen rinteellä olevaa kivikauden asuinpaikka-alueetta. Panoraama kuvattuna idän suunnalta	
KD95 883	Piikkiö Suurhepojoki	Heljä Brusila 21.9.1995
	Piikkiön ark. inventointi 1995. Suurhepojen Palomäen rinteellä olevaa kivikauden asuinpaikka-alueetta. Panoraama kuvattuna idän suunnalta	
KD95 884	Piikkiö Suurhepojoki	Heljä Brusila 21.9.1995
	Piikkiön ark. inventointi 1995. Suurhepojen Lausmäen kivikautista asuinpaikka-alueetta etelästä kuvattuna. Soranottoalueen läntistä puoliskoa, jonka pohjoisreunalta löytyi pari iskosta.	

KD95 885	Piikkiö Suurhepojoki Piikkiön ark. inventointi 1995. Suurhepojen Lausmäen kivikautista asuinpaikka-alueetta. Hiekanottoalueen halki kulkevaa tietä, jonka eteläpenkasta löytyi kiviesineen teräkatkelma kuvassa olevan Esa Saaren kohdalta.	Heljä Brusila 21.9.1995
KD95 886	Piikkiö Suurhepojoki Piikkiön ark. inventointi 1995. Suurhepojen Lausmäen kivikautista asuinpaikka-alueetta peltojen takana metsikössä kuvan keskellä.	Heljä Brusila 21.9.1995
KD95 887	Piikkiö Suurhepojoki Piikkiön ark. inventointi 1995. Suurhepojen Palomäen kivikautinen asuinpaikka-alue pellon reunassa olevan omakotitalon takana olevassa metsärinteessä sähkölinjan alla.	Heljä Brusila 21.9.1995
KD95 888	Piikkiö Runko Piikkiön ark. inventointi 1995. Rungon Tiitusmäen kalmistoaluetta mäen laella. Kuvattu pohjoisesta	Heljä Brusila 22.9.1995
KD95 889	Piikkiö Runko Piikkiön ark. inventointi 1995. Rungon Tiitusmäen kalmistoaluetta etelästä kuvattuna.	Heljä Brusila 22.9.1995
KD95 890	Piikkiö Runko Piikkiön ark. inventointi 1995. Rungon Tiitusmäen kalmistomäki VT-1:ltä etelästä kuvattuna.	Heljä Brusila 22.9.1995
KD95 891	Piikkiö Hadvala Piikkiön ark. inventointi 1995. Hadvalan Myrskylinnan kalmistoalue lännestä VT-1:ltä kuvattuna.	Heljä Brusila 22.9.1995
KD95 892	Piikkiö Hadvala Piikkiön ark. inventointi 1995. Hadvalan Mattilanmaan rautakautinen asuinpaikka-alue idästä Asunnon kalmistomäen suunnalta kuvattuna.	Heljä Brusila 22.9.1995
KD95 893	Piikkiö Hadvala Piikkiön ark. inventointi 1995. Hadvalan Asunnon kalmistomäki lännestä Mattilanmaalta kuvattuna.	Heljä Brusila 22.9.1995
KD95 967	Piikkiö Piikkiön ark. inventointi 1995. Piikkiön Hepojoen laaksoa kuvattu Kierlänmäen itäpuolelta koilliseen kohti Hepojoen uutta moottoriesiltaa.	Heljä Brusila 2.6.1995
KD95 968	Piikkiö Storgård Piikkiön ark. inventointi 1995. Harvaluodon Storgårdin Kelkvuorelta länteen	Heljä Brusila kesäkuu 1995
KD95 969	Piikkiö Storgård Piikkiön ark. inventointi 1995. Harvaluodon Storgårdin Kelkvuorelta etelä-lounaaseen.	Heljä Brusila kesäkuu 1995
KD95 970	Piikkiö Storgård Piikkiön ark. inventointi 1995. Harvaluodon Storgårdin Kelkvuorelta etelään.	Heljä Brusila kesäkuu 1995

KD95 971	Piikkiö Huttala Piikkiön ark. inventointi 1995. Huttalan Huttalanmäen asuinpaikka- ja kalmistoalue kuvattuna idästä.	Heljä Brusila 25.9.1995
KD95 972	Piikkiö Huttala Piikkiön ark. inventointi 1995. Huttalan Huttalanmäen asuinpaikka- ja kalmistoalue kuvattuna etelä-lounaasta.	Heljä Brusila 25.9.1995
KD95 973	Piikkiö Huttala Piikkiön ark. inventointi 1995. Makarlanojan laakson rantamaisemaa kuvattuna Huttalanmäen asuinpaikalta luoteeseen.	Heljä Brusila 25.9.1995
KD95 974	Piikkiö Makarla/Bussila Piikkiön ark. inventointi 1995. Makarlan ja Bussilan kylien maalla olevan Vuortenpään kivikautisen asuinpaikan maastoa kuvattuna etelästä.	Heljä Brusila 27. 9.1995
KD95 975	Piikkiö Makarla/Bussila Piikkiön ark. inventointi 1995. Makarlan ja Bussilan kylien maalla olevan Vuortenpään kivikautisen asuinpaikan maastoa kuvattuna etelästä. Asuinpaikasta kapea kaistale jäljellä lammikon länsireunalla ja laajemmin sorakuopan pohjoispuolella.	Heljä Brusila 27. 9.1995
KD95 976	Piikkiö Bussila Piikkiön ark. inventointi 1995. Bussilan rautakautisen ja keskiaikaisen keramiikan löytöalue peltosaarekkeessa Hepojoen länsirannalla. Takana saarekkeen ja metsän välissä olevalla pellolla iskosten löytövyöhyke. Kuvattu Hepojoen itäpuolelta.	Heljä Brusila 27.9.1995
KD95 977	Piikkiö Raadelma Piikkiön ark. inventointi 1995. Raadelman hautaraunioin pohja metsäisellä terassilla pellon reunassa. Kuvattu lännestä	Heljä Brusila 27.9.1995
KD95 978	Piikkiö Raadelma Piikkiön ark. inventointi 1995. Raadelman Rojolanmäen lounaisella kallionkupeella sijaitseva mahd. hautaraunioin pohja. Kuvattu lännestä.	Heljä Brusila 27.9.1995
KD95 979	Piikkiö Ikkerlä Piikkiön ark. inventointi 1995. Bussilan linnavuori kuvan keskellä etelästä kuvattuna.	Heljä Brusila 4.10.1995
KD95 980	Piikkiö Suurhepojoki Piikkiön ark. inventointi 1995. Suurhepojoen Palomäen kivikautinen asuinpaikka kuvattuna kaakosta maantieltä.	Heljä Brusila 9.10.1995
KD95 981	Piikkiö Bussila Piikkiön ark. inventointi 1995. Iskosten löytöaluetta Hepojoen laakson itärinteellä moottoritiesillan pohjoispuolella, kuvattuna lännestä maantieltä. Poutiaisen kohde n:o 5	Heljä Brusila 9.10.1995
KD95 982	Piikkiö Bussila Piikkiön ark. inventointi 1995. Bussilan Hepojoenrannan kumpare. Palaneen saven löytöalue peltosaarekkeen lounaisrinteellä Hepojoen luoteisrannalla. Kuvattu lounaasta.	Heljä Brusila 10.10.1995

- KD95 983 Piikkiö
Moisio
Piikkiön ark. inventointi 1995. Huttalan linnavuoren etelärinteen rautakautinen asuinpaikka- / kalmistoalue tien molemmin puolin. Kuvattu idästä.
- KD95 984 Piikkiö
Moisio
Piikkiön ark. inventointi 1995. Huttalan linnavuoren etelärinteen rautakautinen asuinpaikka- / kalmistoalue tien molemmin puolin. Kuvattu etelästä tien eteläpuolelta.
- Heljä Brusila
11.10.1995
- Heljä Brusila
11.10.1995

Muinaisjäännösinventointi 1995

valok. H. Brusila

TMM



RIIKKIÖ

Muinaisjäännösinventointi 1995
valok. H. Brusila

TMM



PIIKKIÖ

Muinaisjännösinventointi 1995
valok. H. Brusila

TMM



PIIKKIÖ

Muinaisjännösinventointi 1995
valok. H. Brusila

TMM



Muinaisjännösinventointi 1995
valok. H. Brusila

TMM



Muinaisjäännösinventointi 1995

valok. H. Brusila

TMM



PIIKKIÖ

Muinaisjäännösinventointi 1995

valok. H. Brusila

TMM



ARKEOLOGISEN KOHTEEN TARKASTUS

Turun maakuntamuseon
muinaisjäännöstietokannan versio

--	--	--

Tunnistetiedot

Mikäli alueella on useampia muinaisjäännöslajeja,
täytä samalla nimellä ja inventointinumerolla useampi kortti

Kunta	Piikkiö	Inventointinumbero	☺
Alue		Luokka	II
Nimi	Vuortenpää	Ajoitus	Kivikausi
Kohteen laji	Asuinpaikka	Lukumäärä	
Kohteesta muita kortteja	<input type="text"/> kpl	Tarkastaja, tarkastusaika	H. Brusila, E. Saari 25.-27.9.1995

Sijaintitiedot

Peruskartta	2021 03 Paimio	Pinta-ala	<input type="text"/>
x	670499	z	30-35
y	242051		
Suunta ja etäisyys kirkosta tms.	Piikkiön kirkosta n. 3 km pohjois-koilliseen		

Hoito ja kunto

A <input type="checkbox"/>	<input type="text"/>	E <input type="checkbox"/>	<input type="text"/>
B <input type="checkbox"/>	<input type="text"/>	F <input type="checkbox"/>	<input type="text"/>
C <input type="checkbox"/>	<input type="text"/>	G <input type="checkbox"/>	<input type="text"/>
D <input type="checkbox"/>	<input type="text"/>		

Tila ja omistaja

Mikäli useamman kylän alueella, täytä lisäkortti

Kylä/Kaup.osa	Bussila		
Tila Rno	Bussila 1:12		
Kortt./tontti/palsta	<input type="text"/>		
Omistaja	Risto Reims ym. (ks huom.)	Puhelin	<input type="text"/>
Osoite	<input type="text"/>	Posti	<input type="text"/>
Kiinteistötunnus	<input type="text"/>	<input type="checkbox"/>	Vuokrattu, ks. huomautukset
		Lisää kiinteistöjä	<input type="checkbox"/> kpl

Aiemmat tiedot	Ks. Makarla, Vuortenpää Tark. 1984, J. Luoto ja H. Asplund Liittyy SU-kohteeseen 671
----------------	--

Aiemmat löydöt ja tarkastuslöydöt	TYA 254:1-3 KM 29088:1-7: kivilaji-iskoksia
--------------------------------------	--

Tarkastuskertomus

Liitekartat	Ote peruskartasta 2021 03 (1982), 1:20000
Muut liitteet	Luonnospiirros alueesta
Negatiivit	TMM KF95 5137 - KF95 5138
Diat	TMM KD95 974 - KD95 975

Tarkastuksen aihe	Muinaisjäännösinventointi 1995
-------------------	--------------------------------

Kohteen kuvaus	<p>Kahden laajemman hiekkakuopan (toinen Makarlan ja toinen Bussilan puolella) välissä koilliseen viettävää metsäistä rinnemaastoa, jossa pienempiä umpeen kasvavia sorakuoppia. Alueella havaittavissa terassimainen muodostuma, joka alkaa etelän puoleisen (Makarla) kuopan N-reunalta ja jatkuu N-NW-suuntaan. Terassin rinteestä ja päältä, tien kohdalta ja muutamasta koekuopasta kivilaji- ja kvartsi-iskoksia sekä havaintoja värjäätynneestä kulttuurikerrostumasta (ks. erill. piirros). Vuortenpään koillisrinteellä näyttäisi olevan kalliokohoumien välissä hiekkamaata laajemminkin, joten asuinpaikka voi jatkua laajemmallekin.</p>
----------------	--

Ympäristö ja maasto

(vesistö, vesistökuodi, rakennukset, tiet, sorakuopat jne.)

Hepojoen itäpuolella sijaitsevan Vuortenpään mäkialueen itärinnettä Makarlan ja Bussilan hiekkakuoppien välissä. Metsämaastoa.

Laajuuden arviointiperuste

Jokunen koekuoppa

Luokitusehdotus perusteluineen

Luokka II. SU-kohteen 671 pohjois-koillispuolella.

Ehdotus suoja-alueeksi

Havaintomahdollisuudet

Opas

Rauhoitustoimenpiteet maastossa

Tiedossa olevat maankäyttösuunnitelmat, kiirreellisyys

Soranotto lopetettu Makarlan kuopasta (=Alaskartano 2:120, omist. Hans Langh), eikä Bussilan puolellakaan ollut havaittavissa merkkejä uusista soranottoista

Lähilöytöjä

SU-kohteen 671 vieressä, ilm. jatkoa sille

Selostus jätetty

29.12.1995

Aika

Turku

Paikka



Heljä Brusila

Allekirjoitus

Jatkotoimenpiteitä

Ilmoitus maanomistajalle.

Huomautuksia
(esim. perimätietoa)
ja lisäyksiä

Omistajat: Risto Reims, Hepojoentie 306, 21500 Piikkiö
Erkki Reims, Aionk. 47, 26200 Rauma
Tuula Sahlstedt, Mannerheimint. 37, 10960 Hanko

M.A. Knaapinen (Piikkiön pitäjä) mainitsee Vuortenpään kukkulalta löytyneen kivikauden aseita. On hyvin mahdollista, että esineet on löydetty hiekanoton yhteydessä kyseiseltä hiekkakuoppa-alueelta. Löytöjen olinpaikka on tuntematon.

A. Kunto:

1=koskematon
2=tutkittu osittain
3=tutkittu kokonaan
4=tuhoutunut osittain

5=tuhoutunut kokonaan
6=tutkittu ja tuhoutunut osittain
7=tutkittu ja tuhoutunut kokonaan

B. Alkuperäisyys:

1=täysin alkuperäinen
2=entisoity osittain

3=entisoity kokonaan
4=siirretty alkuperäiseltä paikaltaan

C. Hoitotarve:

1=vaatii entistämistä
2=vaatii kunnostamista
3=vaatii puhdistamista tai esiin kaivamista
4=vaatii tuki- tai suojarakenteita

5=vaatii tutkimuksia tuhoutumisen estämiseksi
6=vaatii jatkuvaa hoitoa
7=ei vaadi hoitotoimenpiteitä

D. Hoitotilanne:

1=peruskunnostettu
2=tuettu rakentein
3=pidetään puhtaana

E. Rajaustarkkuus:

1=rajattu arvion pohjalta
2=rajattu osittaisella koekaivauksella
3=rajattu kokonaan epävarmasti koekaivauksin

4=rajattu kokonaan luotettavin koekaivauksin
5 rajattu näkyvien rakenteiden perusteella

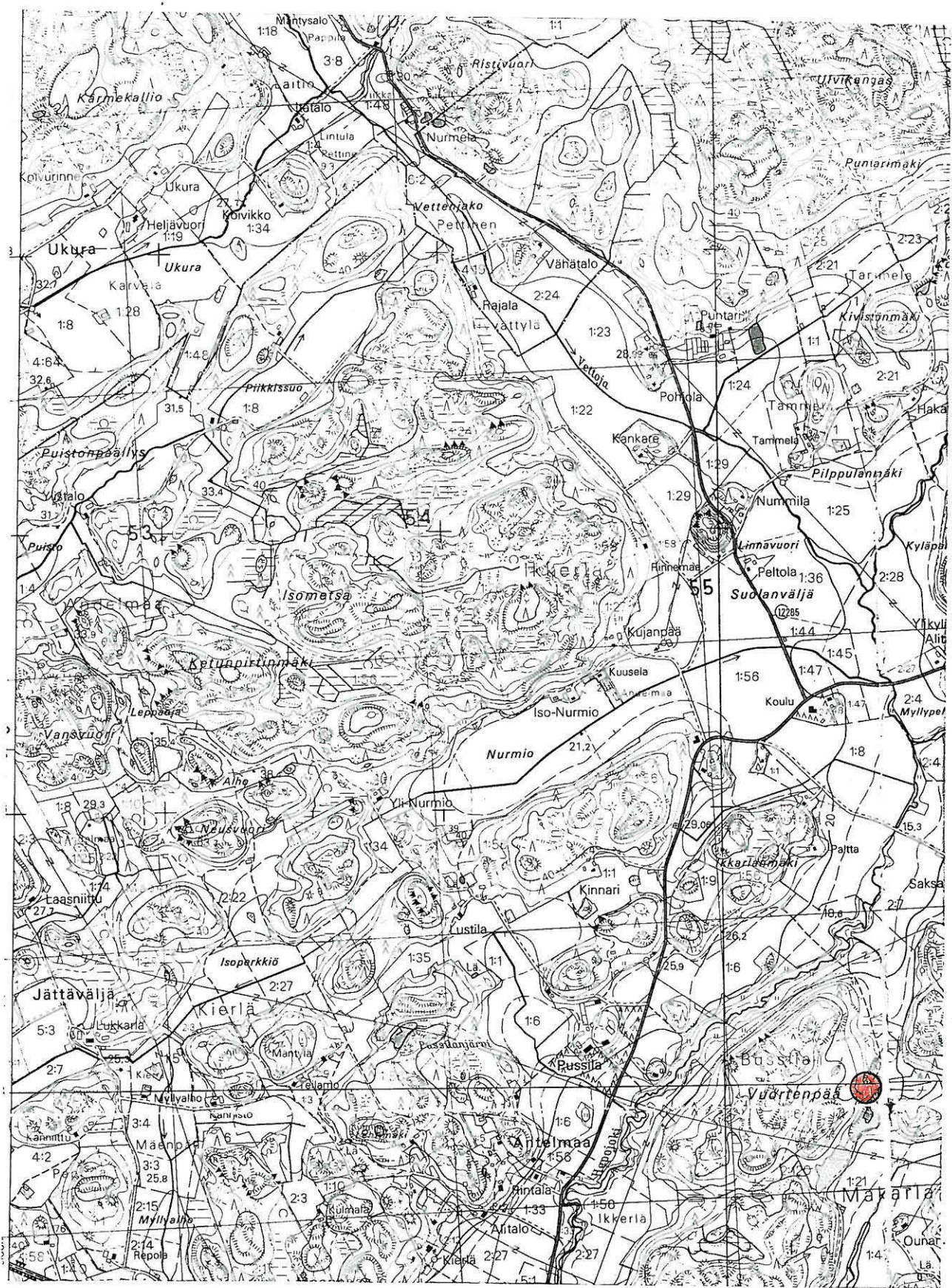
F. Vahvistustapa:

1=rajattu vain muinaisjäännos
2=rajattu vain suoja-alue
3=rajattu sekä muinaisjäännos että suoja-alue

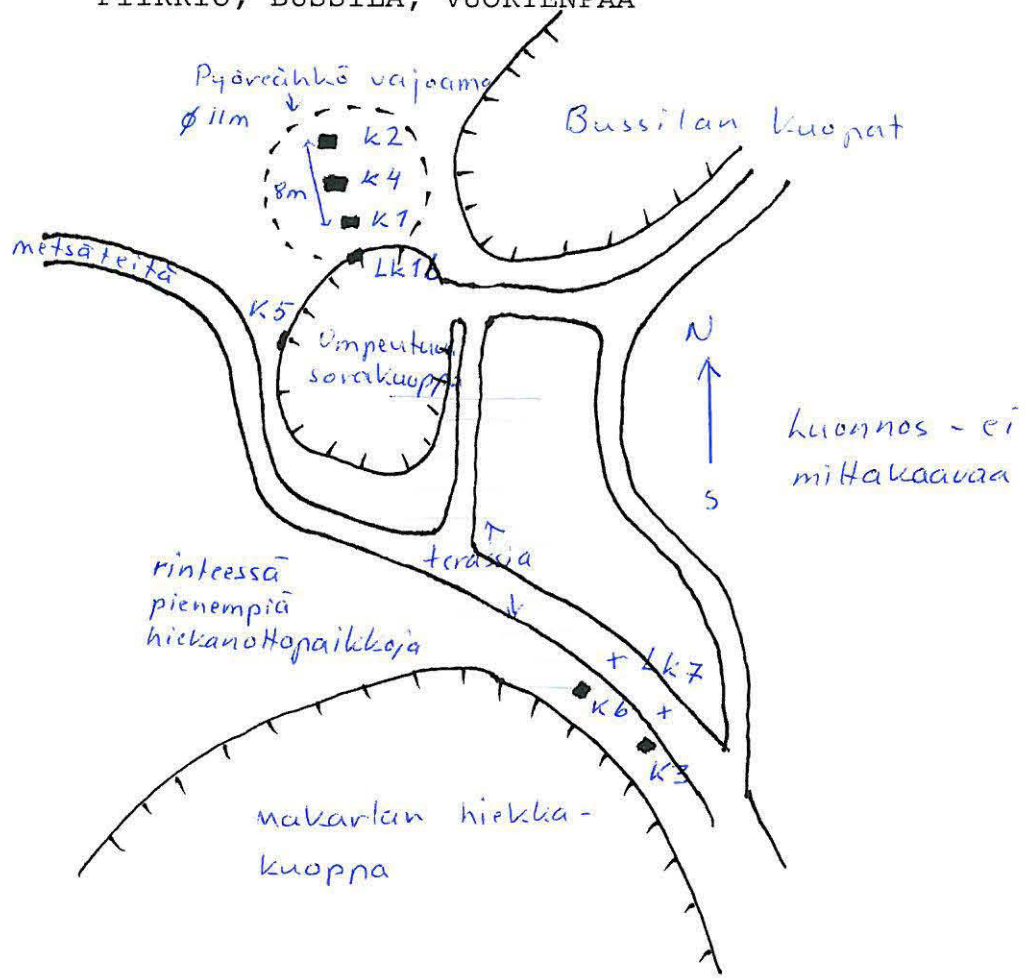
G. Maastomerkitä:

1=kuparitaulu
2=kertova taulu
3=paalurajaus ilman taulua

4=paalurajaus ja taulu
5=aitaus ja taulu
6=rakennus ympärillä ja taulu



PIIKKIÖ, BUSSILA, VUORTENPÄÄ
 Kivikauden asuinpaikka
 Ote peruskartasta 2021 03 Paimio
 MK 1:20000



- Koekuoppa 1 Humuksen alla kovaksi tamppaantunut hiekka, joka värjäytyhyt likaisen ruskeanharmaaksi ainakin 40 cm:n syuuyteen (=kuopan syv.) Ei löytöjä
- Löytökohta 1b Kivilaji - iskos hiekkakuopan reunasta
- Koekuoppa 2 Humuksen alla likaisen laikukas hiekka. Ei löytöjä.
- 3 Humus n. 15 cm, sen alla lievästi värjäantynyt hiekka jossa tummempia laikkuja, Koekuopan syv. 35 cm. Kivilaji- ja kvartsi-iskoksia
- 4. Humusmainen pintamaa vahua, n. 30 cm. Sen alla tamppaantunut likainen hiekka, josta yksi iskos Hilen siruja.
- 5. N. 10 cm vahuan humuksen alla vaaleahko hiekka. Kerros, n. 5cm vahua ja sen alla tumma roon sek. hiekka. Puhdas hiekka n. 20 - 25 cm:n syv. Kivilaji - iskos.
- 6. Humuksen alla puhdas hiekka
- 7. Iskoksia

ARKEOLOGISEN KOHTEEN TARKASTUS

Turun maakuntamuseon
muinaisjäännöstietokannan versio

--	--	--

Tunnistetiedot

Mikäli alueella on useampia muinaisjäännöslajeja,
täytä samalla nimellä ja inventointinumerolla useampi kortti

Kunta	Piikkiö	Inventointinumero	47
Alue		Luokka	II
Nimi	Rekolanmäki	Ajoitus	Rautakausi
Kohteen laji	Kalmisto ja/tai asuinpaikka	Lukumäärä	
Kohteesta muita kortteja	<input type="text"/> kpl	Tarkastaja, tarkastusaika	Heljä Brusila, Esa Saari 24.-28.8.1995

Sijaintitiedot

Peruskartta	202103 Paimio	Pinta-ala	
x	670240	z	15-20
y	241778		
Suunta ja etäisyys kirkosta tms.	Piikkiön kirkosta 800 m länteen		

Hoito ja kunto

A	<input type="text" value="4"/>	tuhoutunut osittain	E	<input type="checkbox"/>	
B	<input type="text" value="1"/>	täysin alkuperäinen (ei entisöity)	F	<input type="checkbox"/>	
C	<input type="checkbox"/>		G	<input type="checkbox"/>	
D	<input type="text" value="1"/>	peruskunnostettu			

Tila ja omistaja

Mikäli useamman kylän alueella, täytä lisäkortti

Kylä/Kaup.osa	Hadvala		
Tila Rno	1) Rekola 2:132, 2) Haapala 2:41		
Kortt./tontti/palsta			
Omistaja	Ks. huom.	Puhelin	
Osoite		Posti	
Kiinteistötunnus			<input type="checkbox"/> Vuokrattu, ks. huomautukset
		Lisää kiinteistöjä	<input type="checkbox"/> kpl

Aiemmat tiedot	Inv.+koekaiv. 1983, J. Luoto ja H. Asplund
----------------	--

Aiemmat löydöt ja tarkastuslöydöt	Aiemmat löydöt sisältyvät löytöryhmään TYA 229:1:126 Tarkastuslöydöt KM 29092:1-43
--------------------------------------	---

Tarkastuskertomus

Liitekartat	Ote peruskartasta 2021 03 (1982) MK 1:20000
Muut liitteet	Luonnospiirros
Negatiivit	TMM KF95 3406-KF95 3420
Diat	

Tarkastuksen aihe	Piikkiön muinaisjäännösinventointi 1995 ja Henrik Asplundin ilmoitus kaapelikaivannosta, jonka Soile Snellman oli tehnyt kalmisto-/asuinpaikkaluonteisten maakerrostumien läpi. Penkalle nostetusta maasta otettiin talteen löydöt pelkkatarkastuksella.
-------------------	--

Kohteen kuvaus	<p>Etelään loivasti viettävä rinneterassi, jonka kaakkoisreunassa, tontin Haapala puolella, ent. sorakuopassa vajamainen asuinrakennus (rak. ilm. 1952) ja sen länsipuolella rinteeseen kaivettu maakellari. Kellarin länsipuolella terassin eteläreuna rajoittuu pengerrykseen. Mäen laella Rekolan puolella nuorta lehtipuustoa ja maaperä nurmea, Haapalan puolella löytöalue avointa nurmea. Mäen lakialue Rekolan puolella todettu kalmistoksi jo aiemmin. Rekolan puolella olevasta sähköpylvästä talon nurkalle kaivettu kapea kaapelikaivanto osoitti kalmiston jatkuvan koko terassin läpi myös tontin Haapala puolelle. Saviastian siruja löytyi myös reunaleikkauksesta (kohta 1) kellarin ja rakennuksen väliltä. Muinaisjäännöksestä ei näy maanpinnalle muuta kuin jokunen maakivi. Nurmen alla on kuitenkin vahva kiveys, joka alkoi heti turpeen alta ja jatkui kaivannossa koko matkan. Kivet yleensä nyrkin kokoisia ja pään kokoisia. Joukossa oli palaneita kiviä. Rekolan puolella, sähköpylvään tienoilla (osa pylvään tukirakenteina, mutta ei kaikki) kiveys näyttäisi koostuvan suuremmista kivistä. Kivien välissä nokinen tumma maa, joka alkoi n. 5,5 m:n päästä talon nurkasta ja jatkui sähköpylväälle.</p> <p>Kaivannon kokopituus n. 15 m, leveys 30 cm ja syvyys 10-40 cm, matalin talon puol. päässä, keskimäärin kuitenkin 30 cm. Kaivuutyö tehty lapiolla, eikä se ollut kivikosta johtuen ulottunut pohjaan asti.</p>
----------------	--

Ympäristö ja maasto

(vesistö, vesistökoodi, rakennukset, tiet, sorakuopat jne.)

Kværner Masa-Yardsin teollisuusalueen luoteis-pohjoispuolella olevan mäki-alueen läntisen harjanteen lakialuetta ja etelään viettävää rinteä. Löytöalue osin lehtipuuta ja nurmea kasvavaa puistoaluetta, osin omakotitontin nurmettunutta rinteessä. Mäen etelärinne omakotiasutuksessa.

Laajuuden arviointiperuste

Kaapelikaivanto, muuten silmämääräinen. Länsipuolisen tontin omistaja Kyllikki Kurki kertoi samankaltaista maaperää olevan myös oman tontin puolella Snellmanin rajan tuntumassa.

Luokitus ehdotus perusteluineen

Luokka II. Liittyy SU-kohteeseen 667 (Suojelukohdeluettelossa koordinaatit virheelliset)

Ehdotus suoja-alueeksi

Havaintomahdollisuudet

Hyvät

Opas

Rauhoitustoimenpiteet maastossa

Omistajan tytär Soile Snellman tietoinen muinaisjäännösalueesta

Tiedossa olevat maankäyttösuunnitelmat, kiireellisyys

Tontille tultaneen rakentamaan lähivuosina.

Lähilöytöjä

Mm. SU-kohde 667 ja sen piirissä olevat kaksi kuppikalliota

Selostus jätetty

29.12.1995

Aika

Turku

Paikka



Heljä Brusila

Allekirjoitus

Jatkotoimenpiteitä

Huomautuksia
(esim. perimätietoa)
ja lisäyksiä

Omistajat: 1) Rekola 2:132, Piikkiön kunta, Koulukatu 1, 21500 Piikkiö; 2) Haapala 2:41, Katri Snellman, Kirismäentie 10-12, 21500 Piikkiö

A. Kunto:

1=koskematon
2=tutkittu osittain
3=tutkittu kokonaan
4=tuhoutunut osittain

5=tuhoutunut kokonaan
6=tutkittu ja tuhoutunut osittain
7=tutkittu ja tuhoutunut kokonaan

B. Alkuperäisyys:

1=täysin alkuperäinen
2=entisöity osittain

3=entisöity kokonaan
4=siirretty alkuperäiseltä paikaltaan

C. Hoitotarve:

1=vaatii entistämistä
2=vaatii kunnostamista
3=vaatii puhdistamista tai esiin kaivamista
4=vaatii tuki- tai suojarakenteita

5=vaatii tutkimuksia tuhoutumisen estämiseksi
6=vaatii jatkuvaa hoitoa
7=ei vaadi hoitotoimenpiteitä

D. Hoitotilanne:

1=peruskunnostettu
2=tuettu rakentein
3=pidetään puhtaana

E. Rajaustarkkuus:

1=rajattu arvion pohjalta
2=rajattu osittaisella koekaivauksella
3=rajattu kokonaan epävarmasti koekaivauksin

4=rajattu kokonaan luotettavin koekaivauksin
5 rajattu näkyvien rakenteiden perusteella

F. Vahvistustapa:

1=rajattu vain muinaisjäännös
2=rajattu vain suoja-alue
3=rajattu sekä muinaisjäännös että suoja-alue

G. Maastomerkinä:

1=kuparitaulu
2=kertova taulu
3=paalurajaus ilman taulua

4=paalurajaus ja taulu
5=aitaus ja taulu
6=rakennus ympärillä ja taulu



Piikkiö, Hadvala, Rekolanmäki

Rautakautinen kalmisto ja/tai asuinpaikka, inv. 1995

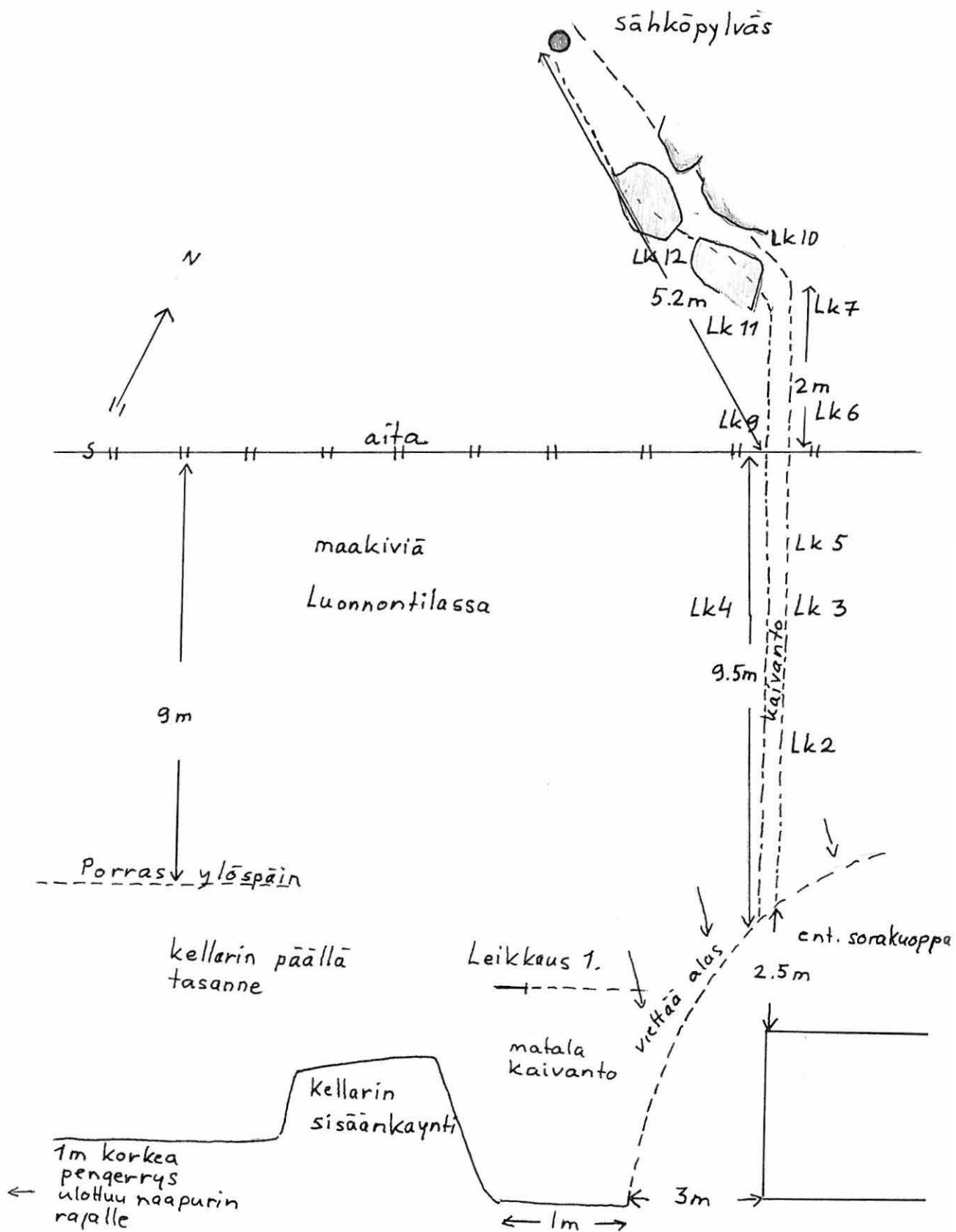
Ote peruskartasta 2021 03 (1982)

MK 1:20000

Piikkiö, Hadvala, Rekolanmäki

Rautakautinen kalmisto ja/tai asuinpaikka
Inv. 1995

Luonnospirros



ARKEOLOGISEN KOHTEEN TARKASTUS

Turun maakuntamuseon
muinaisjäännöstietokannan versio

--	--	--

Tunnistetiedot

Mikäli alueella on useampia muinaisjäännöslajeja,
täytä samalla nimellä ja inventointinumerolla useampi kortti

Kunta	Piikkiö	Inventointinumero	27
Alue		Luokka	II
Nimi	Hutalan linnavuorenrinne	Ajoitus	Rautakausi
Kohteen laji	Kalmisto/asuinpaikka	Lukumäärä	
Kohteesta muita kortteja	1 kpl	Tarkastaja, tarkastusaika	Henrik Asplund, Heljä Brusila, Esa Saari, 25.9.1995

Sijaintitiedot

Peruskartta	2021 03 Paimio	Pinta-ala	
x	670206	z	30-45
y	242054		
Suunta ja etäisyys kirkosta tms.	Piikkiön kirkosta n. 1,9 km itäkaakkoon		

Hoito ja kunto

A	4	tuhoutunut osittain	E	<input type="checkbox"/>	
B	1	täysin alkuperäinen (ei entisöity)	F	<input type="checkbox"/>	
C	<input type="checkbox"/>		G	<input type="checkbox"/>	
D	1	peruskunnostettu			

Tila ja omistaja

Mikäli useamman kylän alueella, täytä lisäkortti

Kylä/Kaup.osa	Moisio		
Tila Rno	Moision Alistalo 1:87		
Kortt./tontti/palsta			
Omistaja	Heikki ja Sirkka Moisio	Puhelin	
Osoite	Alimoisientie 12	Posti	21500 Piikkiö
Kiinteistötunnus			<input type="checkbox"/> Vuokrattu, ks. huomautukset
		Lisää kiinteistöjä	<input type="checkbox"/> kpl

Aiemmat tiedot	FK Henrik Asplundin ilmoitus löydöistä, joita J. Hirvilampi ja J. Pukkila olivat löytäneet 1994 ja H. Asplund 19.5.1995
----------------	---

Aiemmat löydöt ja tarkastuslöydöt	KM 29085:1-8 Huom. H.Asplundin , J. Hirvilammin ja J. Pukkilan aiemmat löydöt luetteloitu tarkastuksessa löytyneiden yhteyteen.
-----------------------------------	--

Tarkastuskertomus

Liitekartat	Ote peruskartasta 2021 03 (1982) MK 1:20000
Muut liitteet	Karttaliite 1:2000
Negatiivit	TMM KF95 5421-KF95 5422
Diat	TMM KD95 983-KD95 984

Tarkastuksen aihe	H. Asplundin ilmoitus löytöhavainnoista.
-------------------	--

Kohteen kuvaus	<p>Löytöalue etelä-kaakkoon viettävää linnavuoren rinnettä Heernummentien molemmin puolin. Tien luoteis-pohjoisreunalla rinne muodostaa kalliopohjaisen terassin, jonka jälkeen rinne nousee jyrkemmin. Kalliopohjainen terassi jatkuu jonkin matkaa myös tien etelä-kaakko-puolella. Löytöhavainnot maantien leikkauksesta sekä linnavuorelle johtavan polun varrelta aina 75 m:n etäisyydelle asti maantiestä (Lk. 1-5), samoin maantien eteläkaakkopuolisesta rinteestä ainakin 12 m:n etäisyydelle tiestä (koekuoppa 6).</p> <p>Havainnot Moision Alistalon puolella: Maantien N-NW-leikkauksessa kalliopohjaisen terassin päällä hyvin nokinen, musta kulttuurikerros, josta löytyy saviastianpalasia (Lp. 1, löydöt :1-2). Nokimaata myös terassilla noin 5 m:n päässä tieleikkauksesta (Lp. 2). Tien S-SE-puolisessa rinteessä vahva, liikainen kulttuurikerros, josta löytyi saviastianpaloja (Lp. 6, löydöt :3-4).</p> <p>Havainnot Katarin kylän puolelta: Löytöpaikka 5: saviastianpaloja polun kohdalta ylempänä rinteessä, n. 75 m:n päässä tiestä olevalta terassilta (löydöt :7-8). Löytöpaikka 4: savikuonaa polun länsireunalta, n. 64 m:n päästä tiestä. Löytöpaikka 3: saviastian pala polun kohdalta n. 53 m:n etäisyydeltä tiestä (löytö :5).</p>
----------------	--

Ympäristö ja maasto

(vesistö, vesistökoodi, rakennukset, tiet, sorakuopat jne.)

Huttalan linnavuoren etelä-kaakkoon viettävää alarinnettä, jonka Heernummentie halkaisee

Laajuuden arviointiperuste

Muutama koepisto

Luokitusehdotus perusteluineen

Luokka II. Luokkaan I kuuluvan Linnavuoren alarinnettä, joka voitaisiin määritellä luokkaan II mahd. tutkimusintressien vuoksi.

Ehdotus suoja-alueeksi

Havaintomahdollisuudet

Kohtuulliset

Opas

H. Asplund

Rauhoitustoimenpiteet maastossa

Tiedossa olevat maankäyttösuunnitelmat, kiirreellisyys

Lähilöytöjä

Liittyy SU-alueeseen 443, SU-kohteet 636, 637 ja 666

Selostus jätetty

29.12.1995

Aika

Turku

Paikka

Heljä Brusila

Heljä Brusila

Allekirjoitus

Jatkotoimenpiteitä

Huomautuksia
(esim. perimätietoa)
ja lisäyksiä

A. Kunto:

1=koskematon
2=tutkittu osittain
3=tutkittu kokonaan
4=tuhoutunut osittain

5=tuhoutunut kokonaan
6=tutkittu ja tuhoutunut osittain
7=tutkittu ja tuhoutunut kokonaan

B. Alkuperäisyys:

1=täysin alkuperäinen
2=entisöity osittain

3=entisöity kokonaan
4=siirretty alkuperäiseltä paikaltaan

C. Hoitotarve:

1=vaatii entistämistä
2=vaatii kunnostamista
3=vaatii puhdistamista tai esiin kaivamista
4=vaatii tuki- tai suojarakenteita

5=vaatii tutkimuksia tuhoutumisen estämiseksi
6=vaatii jatkuvaa hoitoa
7=ei vaadi hoitotoimenpiteitä

D. Hoitotilanne:

1=peruskunnostettu
2=tuettu rakentein
3=pidetään puhtaana

E. Rajaustarkkuus:

1=rajattu arvion pohjalta
2=rajattu osittaisella koekaivauksella
3=rajattu kokonaan epävarmasti koekaivauksin

4=rajattu kokonaan luotettavin koekaivauksin
5 rajattu näkyvien rakenteiden perusteella

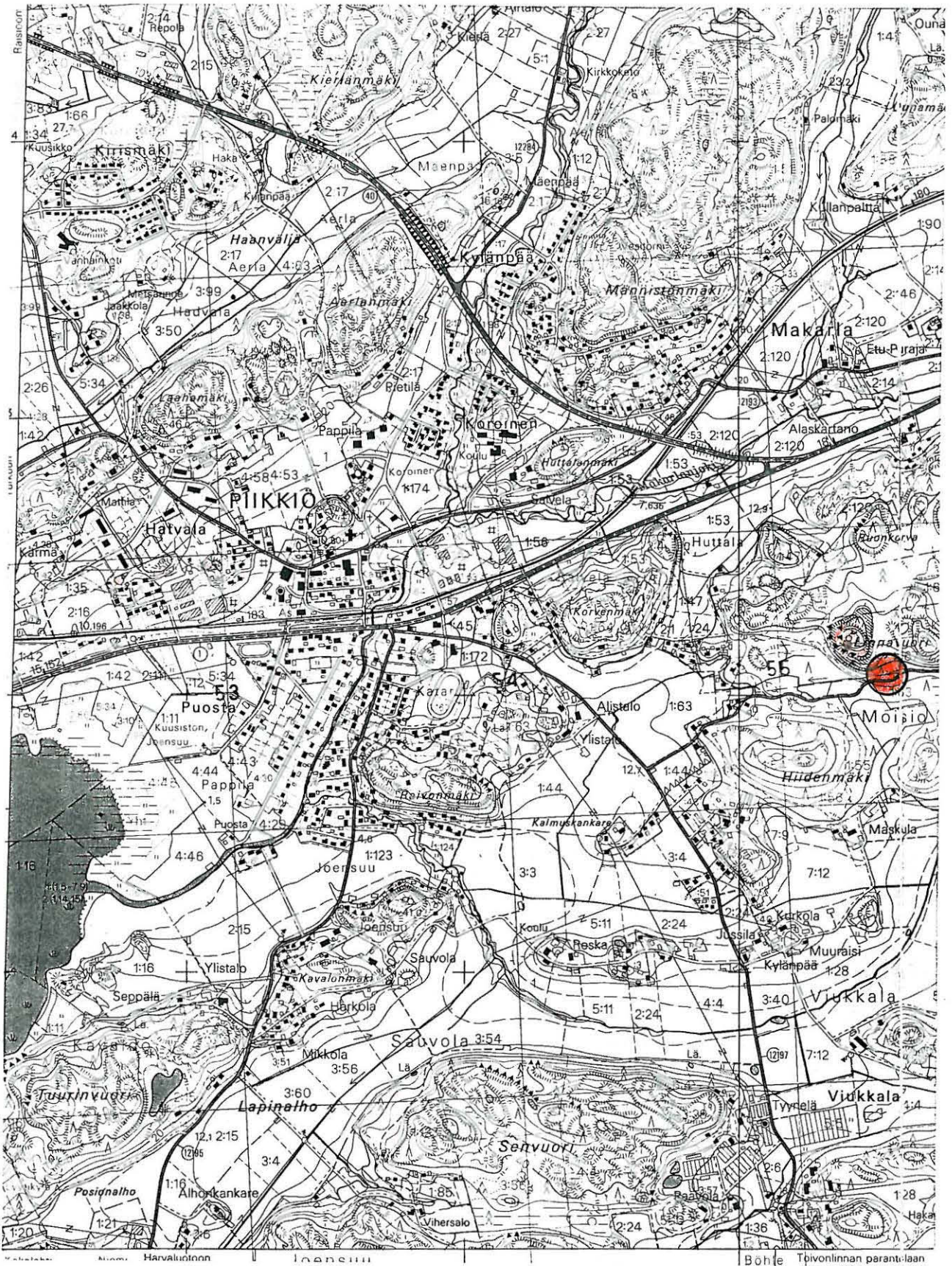
F. Vahvistustapa:

1=rajattu vain muinaisjäänös
2=rajattu vain suoja-alue
3=rajattu sekä muinaisjäänös että suoja-alue

G. Maastomerkitä:

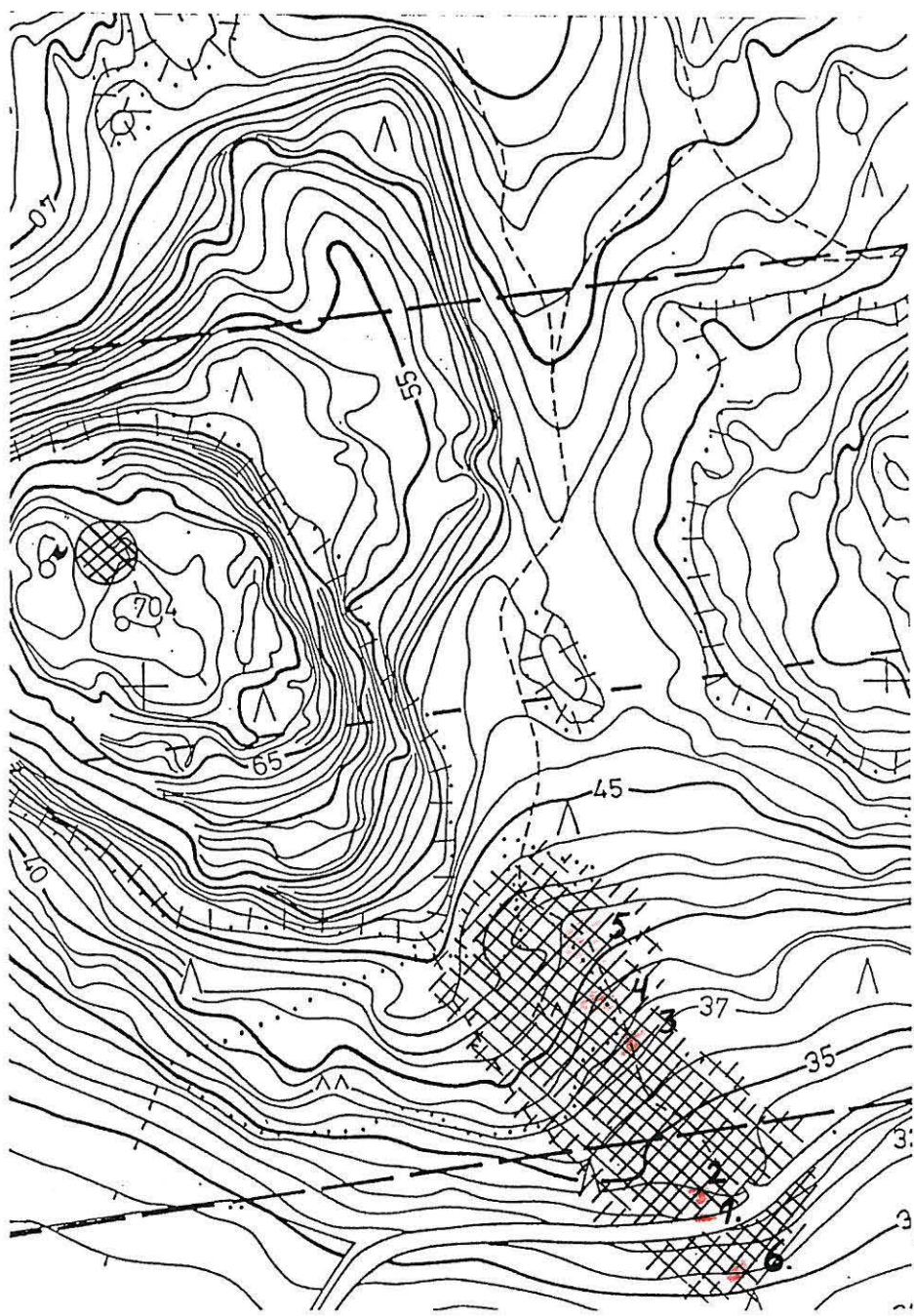
1=kuparitaulu
2=kertova taulu
3=paalurajaus ilman taulua

4=paalurajaus ja taulu
5=aitaus ja taulu
6=rakennus ympärillä ja taulu



Piikkiö, Moisio/Katari, Huttalan linnavuorenrinne
Rautakauden kalmisto/asuinpaikka, inv. 1995

Ote peruskartasta 2021 03 (1982)
MK 1:20000



Piikkiö, Moisisio/Katari, Huttalan linnavuorenrinne
Karttaote
1:2000
Inventointi 1995

ARKEOLOGISEN KOHTEEN TARKASTUS

Turun maakuntamuseon
muinaisjäännettietokannan versio

--	--	--

Tunnistetiedot

Mikäli alueella on useampia muinaisjäännettälajeja,
täytä samalla nimellä ja inventointinumerolla useampi kortti

Kunta	<input type="text" value="Piikkiö"/>	Inventointinumero	<input type="text"/>
Alue	<input type="text"/>	Luokka	<input type="text" value="II"/>
Nimi	<input type="text" value="Hutalan linnavuorenrinne"/>	Ajoitus	<input type="text" value="Rautakausi"/>
Kohteen laji	<input type="text" value="Kalmisto/asuinpaikka"/>	Lukumäärä	<input type="text"/>
Kohteesta muita kortteja	<input type="text" value="1"/> kpl	Tarkastaja, tarkastusaika	<input type="text" value="Henrik Asplund, Heljä Brusila,
Esa Saari, 25.9.1995"/>

Sijaintitiedot

Peruskartta	<input type="text" value="2021 03 Paimio"/>	Pinta-ala	<input type="text"/>
x	<input type="text" value="670206"/>	z	<input type="text" value="30-45"/>
y	<input type="text" value="242054"/>		
Suunta ja etäisyys kirkosta tms.	<input type="text" value="Piikkiön kirkosta n. 1,9 km itäkaakkoon"/>		

Hoito ja kunto

A <input type="text" value="4"/>	<input type="text" value="tuhoutunut osittain"/>	E <input type="checkbox"/>	<input type="text"/>
B <input type="text" value="1"/>	<input type="text" value="täysin alkuperäinen (ei entisöity)"/>	F <input type="checkbox"/>	<input type="text"/>
C <input type="checkbox"/>	<input type="text"/>	G <input type="checkbox"/>	<input type="text"/>
D <input type="text" value="1"/>	<input type="text" value="peruskunnostettu"/>		

Tila ja omistaja

Mikäli useamman kylän alueella, täytä lisäkortti

Kylä/Kaup.osa	<input type="text" value="Katari"/>		
Tila Rno	<input type="text" value="Yli-Katari 1:167"/>		
Kortt./tontti/palsta	<input type="text"/>		
Omistaja	<input type="text" value="Piikkiön kunta"/>	Puhelin	<input type="text"/>
Osoite	<input type="text" value="Koulukatu 1"/>	Posti	<input type="text" value="21500 Piikkiö"/>
Kiinteistötunnus	<input type="text"/>	<input type="checkbox"/>	<input type="checkbox"/> Vuokrattu, ks. huomautukset
		Lisää kiinteistöjä	<input type="checkbox"/> kpl

Aiemmat tiedot	<input type="text" value="FK Henrik Asplundin ilmoitus löydöistä, joita J. Hirvilampi ja J. Pukkila olivat löytäneet 1994 ja H. Asplund 19.5.1995"/>
----------------	--

Aiemmat löydöt ja tarkastuslöydöt	<input type="text" value="KM 29085:1-8
Huom. H. Asplundin , J. Hirvilammin ja J. Pukkilan aiemmat löydöt luetteloitu tarkastuksessa löytyneiden yhteyteen."/>
--------------------------------------	---

Tarkastuskertomus

Liitekartat	Ote peruskartasta 2021 03 (1982) MK 1:20000
Muut liitteet	Karttaliite 1:2000
Negatiivit	TMM KF95 5421-KF95 5422
Diat	TMM KD95 983-KD95 984

Tarkastuksen aihe	H. Asplundin ilmoitus löytöhavainnoista.
-------------------	--

Kohteen kuvaus	<p>Löytöalue etelä-kaakkoon viettävää linnavuoren rinteä Heernummentien molemmin puolin. Tien luoteis-pohjoisreunalla rinne muodostaa kalliopohjaisen terassin, jonka jälkeen rinne nousee jyrkemmin. Kalliopohjainen terassi jatkuu jonkin matkaa myös tien etelä-kaakko-puolella. Löytöhavainnot maantien leikkauksesta sekä linnavuorelle johtavan polun varrelta aina 75 m:n etäisyydelle asti maantiestä (Lk. 1-5), samoin maantien eteläkaakkopuolisesta rinteestä ainakin 12 m:n etäisyydelle tiestä (koekuoppa 6).</p> <p>Havainnot Moision Alistalon puolella: Maantien N-NW-leikkauksessa kalliopohjaisen terassin päällä hyvin nokinen, musta kulttuurikerros, josta löytyy saviastianpalasia (Lp. 1, löydöt :1-2). Nokimaata myös terassilla noin 5 m:n päässä tieleikkauksesta (Lp. 2). Tien S-SE-puolisessa rinteessä vahva, likainen kulttuurikerros, josta löytyi saviastianpaloja (Lp. 6, löydöt :3-4).</p> <p>Havainnot Katarin kylän puolelta: Löytöpaikka 5: saviastianpaloja polun kohdalta ylempänä rinteessä, n. 75 m:n päässä tiestä olevalta terassilta (löydöt :7-8). Löytöpaikka 4: savikuonaa polun länsireunalta, n. 64 m:n päästä tiestä. Löytöpaikka 3: saviastian pala polun kohdalta n. 53 m:n etäisyydeltä tiestä (löytö :5).</p>
----------------	---

Ympäristö ja maasto

(vesistö, vesistökoodi, rakennukset, tiet, sorakuopat jne.)

Huttalan linnavuoren etelä-kaakkoon viettävää alarinnettä, jonka Heernummentie halkaisee

Laajuuden arviointiperuste

Muutama koepisto

Luokitusehdotus perusteluineen

Luokka II. Luokkaan I kuuluvan Linnavuoren alarinnettä, joka voitaisiin määritellä luokkaan II mahd. tutkimusintressien vuoksi.

Ehdotus suoja-alueeksi

Havaintomahdollisuudet

Kohtuulliset

Opas

H. Asplund

Rauhoitustoimenpiteet maastossa

Tiedossa olevat maankäyttösuunnitelmat, kiirreellisyys

Lähilöytöjä

Liittyy SU-alueeseen 443, SU-kohteet 636, 637 ja 666

Selostus jätetty

29.12.1995

Aika

Turku

Paikka

Heljä Brusila

Heljä Brusila

Allekirjoitus

Jatkotoimenpiteitä

Huomautuksia
(esim. perimätietoa)
ja lisäyksiä

A. Kunto:

- 1=koskematon
- 2=tutkittu osittain
- 3=tutkittu kokonaan
- 4=tuhoutunut osittain

- 5=tuhoutunut kokonaan
- 6=tutkittu ja tuhoutunut osittain
- 7=tutkittu ja tuhoutunut kokonaan

B. Alkuperäisyys:

- 1=täysin alkuperäinen
- 2=entisöity osittain

- 3=entisöity kokonaan
- 4=siirretty alkuperäiseltä paikaltaan

C. Hoitotarve:

- 1=vaatii entistämistä
- 2=vaatii kunnostamista
- 3=vaatii puhdistamista tai esiin kaivamista
- 4=vaatii tuki- tai suojarakenteita

- 5=vaatii tutkimuksia tuhoutumisen estämiseksi
- 6=vaatii jatkuvaa hoitoa
- 7=ei vaadi hoitotoimenpiteitä

D. Hoitotilanne:

- 1=peruskunnostettu
- 2=tuettu rakentein
- 3=pidetään puhtaana

E. Rajaustarkkuus:

- 1=rajattu arvion pohjalta
- 2=rajattu osittaisella koekaivauksella
- 3=rajattu kokonaan epävarmasti koekaivauksin

- 4=rajattu kokonaan luotettavin koekaivauksin
- 5 rajattu näkyvien rakenteiden perusteella

F. Vahvistustapa:

- 1=rajattu vain muinaisjäännös
- 2=rajattu vain suoja-alue
- 3=rajattu sekä muinaisjäännös että suoja-alue

G. Maastomerkitä:

- 1=kuparitaulu
- 2=kertova taulu
- 3=paalurajaus ilman taulua

- 4=paalurajaus ja taulu
- 5=aitaus ja taulu
- 6=rakennus ympärillä ja taulu

ARKEOLOGISEN KOHTEEN TARKASTUS

--	--	--

Turun maakuntamuseon
muinaisjäännöstietokannan versio

Tunnistetiedot

Mikäli alueella on useampia muinaisjäännöslajeja,
täytä samalla nimellä ja inventointinumerolla useampi kortti

Kunta	Piikkiö	Inventointinumero	29
Alue		Luokka	
Nimi	Metsärinne	Ajoitus	Kivikausi
Kohteen laji	Asuinpaikka	Lukumäärä	
Kohteesta muita kortteja	<input type="text"/> kpl	Tarkastaja, tarkastusaika	Heljä Brusila, 1.6.1995

Sijaintitiedot

Peruskartta	202103 Paimio	Pinta-ala	
x	670344	z	20
y	241778		
Suunta ja etäisyys kirkosta tms.	Piikkiön kirkosta n. 1 km luoteeseen		

Hoito ja kunto

A <input type="checkbox"/>	<input type="text"/>	E <input type="checkbox"/>	<input type="text"/>
B <input type="checkbox"/>	<input type="text"/>	F <input type="checkbox"/>	<input type="text"/>
C <input type="checkbox"/>	<input type="text"/>	G <input type="checkbox"/>	<input type="text"/>
D <input type="checkbox"/>	<input type="text"/>		

Tila ja omistaja

Mikäli useamman kylän alueella, täytä lisäkortti

Kylä/Kaup.osa	Koroinen		
Tila Rno	Metsärinne 1:89 ja Lisä-Jaakola 1:38		
Kortt./tontti/palsta	<input type="text"/>		
Omistaja	Sylvi Airikka ym (ks. huom)	Puhelin	<input type="text"/>
Osoite	<input type="text"/>	Posti	<input type="text"/>
Kiinteistötunnus	<input type="text"/>	<input type="checkbox"/>	Vuokrattu, ks. huomautukset
		Lisää kiinteistöjä	<input type="checkbox"/> kpl

Aiemmat tiedot

--

Aiemmat löydöt ja tarkastuslöydöt

Tarkastuslöydöt: KM 29089:1-3, kivilaji-iskoksia
--

Tarkastuskertomus

Liitekartat	Ote peruskartasta 2021 03 (1982) MK 1:20000
Muut liitteet	
Negatiivit	TMM KF95 2331-KF95 2334
Diat	TMM KD95 821

Tarkastuksen aihe	Muinaisjäännösinventointi 1995
-------------------	--------------------------------

Kohteen kuvaus	<p>Havainnot tehty viljelyksessä ja oraalla olevan pellon reunalta, ojasta itään. Ojan länsipuoli (Lisä-Jaakola) oli kesantonurmena, mutta löytövyöhyke jatkuu sinne kaikella todennäköisyydellä. Rinne loivasti kaakkoon viettävä. Löytöjä ensisijaisesti 20 m:n korkeuskäyrän tuntumassa, jossa loiva rinneterassi, mutta myös sen alapuolella lähes naapuritontin kulmaukseen asti. Maa kiven ja soran sekaista peltomaata. Talolle johtavan tien molemmilla puolilla tehdyssä peltopoiminnassa ei havaittu enää iskoksia, ei myöskään peltorinteiden yläosassa tilan pihapiirin länsipuolella.</p>
----------------	--

Ympäristö ja maasto

(vesistö, vesistökoodi, rakennukset, tiet, sorakuopat jne.)

Turun Ohikulkutien ja moottoritien eteläpuolella sijaitsevan Kirismäen mäkialueen eteläosan peltorinnettä.

Laajuuden arviointiperuste

Havainnot oraspelloilta lähestulkoon pelkästään ojanpientareella kulkién, löytöalueen laajuus näin ollen tuntematon.

Luokitus ehdotus perusteluineen

Luokka II, peltoasuinpaikka, jossa ylimmät kerrostumat sekaantuneet

Ehdotus suoja-alueeksi

Havaintomahdollisuudet

Oraspelto samoin kuin ojan toisella puolella ollut nurmettunut kesantopelto estivät laajempialaisen peltopöiminnan ja havaintojen teon.

Opas

Rauhoitustoimenpiteet maastossa

Tilan omistaja Sylvi Airikka sai tiedon löytöhavainnoista.

Tiedossa olevat maankäyttösuunnitelmat, kiirreellisyys

Löytöalueen ympäristössä mäkien ja peltojen rinteillä (mm. Haanväljän alueella, löytöalueesta koilliseen) laajaa uudisrakentamista, joten myös tämä peltorinne voi joutua rakentamisen kohteeksi lähivuosina.

Lähilöytöjä

Selostus jätetty

29.12.1995

Aika

Turku

Paikka



Helja Brusila

Allekirjoitus

Jatkotoimenpiteitä

Koekuopitus välttämätön sekä Metsärinteen että Lisä-Jaakolan puolella löytöalueen laajuuden selvittämiseksi.

Huomautuksia (esim. perimätietoa) ja lisäyksiä

Metsärinne: Sylvi Airikka, Metsärinteentie 62, 21500 Piikkiö
Lisä-Jaakola: Oksanen Lempi (perik.) ja August Oksasen perikunta (as. hoit. Timo Leeste, Andelmaantie 60, 21500 Piikkiö

A. Kunto:

- 1=koskematon
- 2=tutkittu osittain
- 3=tutkittu kokonaan
- 4=tuhoutunut osittain

- 5=tuhoutunut kokonaan
- 6=tutkittu ja tuhoutunut osittain
- 7=tutkittu ja tuhoutunut kokonaan

B. Alkuperäisyys:

- 1=täysin alkuperäinen
- 2=entisöity osittain

- 3=entisöity kokonaan
- 4=siirretty alkuperäiseltä paikaltaan

C. Hoitotarve:

- 1=vaatii entistämistä
- 2=vaatii kunnostamista
- 3=vaatii puhdistamista tai esiin kaivamista
- 4=vaatii tuki- tai suojarakenteita

- 5=vaatii tutkimuksia tuhoutumisen estämiseksi
- 6=vaatii jatkuvaa hoitoa
- 7=ei vaadi hoitotoimenpiteitä

D. Hoitotilanne:

- 1=peruskunnostettu
- 2=tuettu rakentein
- 3=pidetään puhtaana

E. Rajaustarkkuus:

- 1=rajattu arvion pohjalta
- 2=rajattu osittaisella koekaivauksella
- 3=rajattu kokonaan epävarmasti koekaivauksin

- 4=rajattu kokonaan luotettavin koekaivauksin
- 5 rajattu näkyvien rakenteiden perusteella

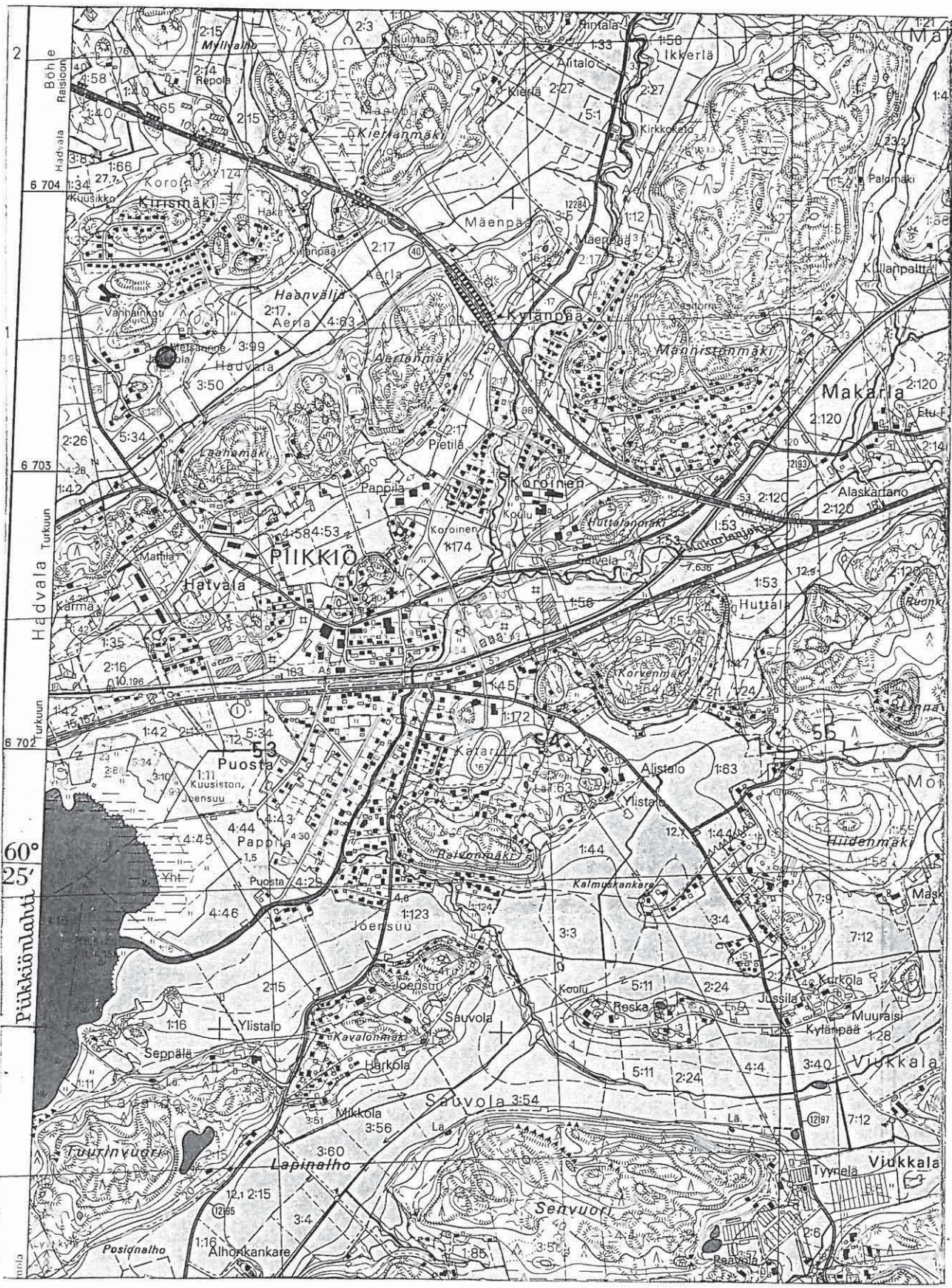
F. Vahvistustapa:

- 1=rajattu vain muinaisjäännös
- 2=rajattu vain suoja-alue
- 3=rajattu sekä muinaisjäännös että suoja-alue

G. Maastomerkinä:

- 1=kuparitaulu
- 2=kertova taulu
- 3=paalurajaus ilman taulua

- 4=paalurajaus ja taulu
- 5=aitaus ja taulu
- 6=rakennus ympärillä ja taulu



PIIKKIÖ, KOROINEN, METSÄRINNE
 Kivikauden asuinpaikka, inv. 1995
 Ote peruskartasta 2021 03 (1982)
 MK 1:20000

ARKEOLOGISEN KOHTEEN TARKASTUS

Turun maakuntamuseon
muinaisjäännettietokannan versio

--	--	--

Tunnistetiedot

Mikäli alueella on useampia muinaisjäänöslajeja,
täytä samalla nimellä ja inventointinumerolla useampi kortti

Kunta	<input type="text" value="Piikkiö"/>	Inventointinumbero	<input type="text" value="31"/>
Alue	<input type="text"/>	Luokka	<input type="text" value="II"/>
Nimi	<input type="text" value="Ristkankare"/>	Ajoitus	<input type="text" value="Rautakausi"/>
Kohteen laji	<input type="text" value="Kalmisto"/>	Lukumäärä	<input type="text"/>
Kohteesta muita kortteja	<input type="text"/> kpl	Tarkastaja, tarkastusaika	<input type="text" value="H. Brusila
29.5.1995"/>

Sijaintitiedot

Peruskartta	<input type="text" value="1043 12 Littoinen"/>	Pinta-ala	<input type="text"/>
	x <input type="text" value="670261"/>		z <input type="text" value="15-20"/>
	y <input type="text" value="158173"/>		
Suunta ja etäisyys kirkosta tms.	<input type="text" value="Piikkiön kirkosta n. 2 km länteen"/>		

Hoito ja kunto

A <input type="checkbox"/>	<input type="text"/>	E <input type="checkbox"/>	<input type="text"/>
B <input type="checkbox"/>	<input type="text"/>	F <input type="checkbox"/>	<input type="text"/>
C <input type="checkbox"/>	<input type="text"/>	G <input type="checkbox"/>	<input type="text"/>
D <input type="checkbox"/>	<input type="text"/>		

Tila ja omistaja

Mikäli useamman kylän alueella, täytä lisäkortti

Kylä/Kaup.osa	<input type="text" value="Koski"/>		
Tila Rno	<input type="text" value="Koski 1:24"/>		
Kortt./tontti/palsta	<input type="text"/>		
Omistaja	<input type="text" value="Piikkiön kunta"/>	Puhelin	<input type="text"/>
Osoite	<input type="text" value="Koulutie 1"/>	Posti	<input type="text" value="21500 Piikkiö"/>
Kiinteistötunnus	<input type="text"/>	<input type="checkbox"/> Vuokrattu, ks. huomautukset	
		Lisää kiinteistöjä	<input type="checkbox"/> kpl

Aiemmat tiedot	<input type="text" value="Inv. 1954:16, A-K. Koskimies — V. Haapanen
Tark. 1937 E. Kivikoski"/>
----------------	---

Aiemmat löydöt ja tarkastuslöydöt	<input type="text" value="KM 10547:2; KM 10604 (Lindroosin tontti); KM 10844:1-2;
KM 29084:1-6 (saviastianpaloja, savitiivistettä)"/>
--------------------------------------	---

Tarkastuskertomus

Liitekartat	Ote peruskartasta 1043 12 (1981) 1:20000
Muut liitteet	
Negatiivit	TMM KF95 2328, KF95 3340
Diat	TMM KD95 819-KD95 820, KD95 827

Tarkastuksen aihe	Muinaisjäännösinventointi 1995
-------------------	--------------------------------

Kohteen kuvaus	<p>Mäen radan puoleisella lounaisrinteellä terassimainen muodostuma, jonka lounaisreunalla vanhoja, umpeen kasvaneita kaivantoja ja niiden eteläpuolella hist. ajan rakennuksen perustukset. Terassille tehdyistä koekuopista ja kaivantojen reunaleikkauksista saviastianpalasia ja savitiivistettä, sekä tummaa, hiilen sek. kulttuurikerrostumaa (leikkaus 1-2 ja koekuoppa 3). Terassi nurmettunut ja harvakseltaan puita kasvava. Tummaa, muhevaa kalmistomaan tyyppistä maata myös alueen yläpuolisella nurmettuneella peltoalueella, joka viettää loivasti kaakkoon. Pellon yläosassa istutuspuuta.</p> <p>Mäen pohjoisrinteessä nurmettunut tiepengerrys ja sen kaakkoispäässä porttikivet. Lounais-Suomen Sähkön kaapelointityömaalla saadun tiedon mukaan mäen päälle, pohjoisosaan aikanaan pystytetyn sähköpylvään kaivannosta löytyi tiilen tapaista jätettä.</p>
----------------	--

Ympäristö ja maasto

(vesistö, vesistököödi, rakennukset, tiet, sorakuopat jne.)

Pukkilanojan ja Helsinginradan koillispuolella, radan ja Pukkilaan johtavan tien välissä, oleva mäki, jolla kaakkoon viettävä , yläosastaan puustutettu peltorinne. Pellon itärinteessä kasvihuoneita. Muut rinteet jyrkemmin viettävät ja puustovaltaiset.

Laajuuden arviointiperuste

Kuusi koekuoppaa tai -pistoja.

Luokitusehdotus perusteluineen

Luokka II. SU-kohde 631

Ehdotus suoja-alueeksi

Havaintomahdollisuudet

Opas

Rauhoitustoimenpiteet maastossa

Tiedossa olevat maankäyttösuunnitelmat, kiirreellisyys

Maankäyttösuunnitelmia ei tiedossa, mutta itäreunan kasvihuoneet voivat laajeta alueelle

Lähilöytöjä

Rungon Koskenhaka SU-kohde 630 noin 300 m:n päässä lounaaseen

Selostus jätetty

29.12.1995

Aika

Turku

Paikka

Heljä Brusila

Heljä Brusila

Allekirjoitus

Jatkotoimenpiteitä

Löytöalueen laajuus ja mahd. kirkon perustusten sekä ruumishautojen olemassaolo alueella selvitettävä koekuopituksella.

Huomautuksia (esim. perimätietoa) ja lisäyksiä

A. Kunto:

- 1=koskematon
- 2=tutkittu osittain
- 3=tutkittu kokonaan
- 4=tuhoutunut osittain

- 5=tuhoutunut kokonaan
- 6=tutkittu ja tuhoutunut osittain
- 7=tutkittu ja tuhoutunut kokonaan

B. Alkuperäisyys:

- 1=täysin alkuperäinen
- 2=entisöity osittain

- 3=entisöity kokonaan
- 4=siirretty alkuperäiseltä paikaltaan

C. Hoitotarve:

- 1=vaatii entistämistä
- 2=vaatii kunnostamista
- 3=vaatii puhdistamista tai esiin kaivamista
- 4=vaatii tuki- tai suojarakenteita

- 5=vaatii tutkimuksia tuhoutumisen estämiseksi
- 6=vaatii jatkuvaa hoitoa
- 7=ei vaadi hoitotoimenpiteitä

D. Hoitotilanne:

- 1=peruskunnostettu
- 2=tuettu rakentein
- 3=pidetään puhtaana

E. Rajaustarkkuus:

- 1=rajattu arvion pohjalta
- 2=rajattu osittaisella koekaivauksella
- 3=rajattu kokonaan epävarmasti koekaivauksin

- 4=rajattu kokonaan luotettavin koekaivauksin
- 5 rajattu näkyvien rakenteiden perusteella

F. Vahvistustapa:

- 1=rajattu vain muinaisjäänös
- 2=rajattu vain suoja-alue
- 3=rajattu sekä muinaisjäänös että suoja-alue

G. Maastomerkitä:

- 1=kuparitaulu
- 2=kertova taulu
- 3=paalurajaus ilman taulua

- 4=paalurajaus ja taulu
- 5=aitaus ja taulu
- 6=rakennus ympärillä ja taulu



PIIKKIÖ, KOSKI, Ristkankare
 Rautakautinen kalmistoalue, inv. 1995
 Ote peruskartasta 1043 12
 MK 1:20000

ARKEOLOGISEN KOHTEEN TARKASTUS

--	--	--

Turun maakuntamuseon
muinaisjäännöstietokannan versio

Tunnistetiedot

Mikäli alueella on useampia muinaisjäännöslajeja,
täytä samalla nimellä ja inventointinumerolla useampi kortti

Kunta	Piikkiö	Inventointinumero	34
Alue		Luokka	I
Nimi	Heernummenkallio	Ajoitus	Pronssikausi
Kohteen laji	Hautaraunio	Lukumäärä	1
Kohteesta muita kortteja	<input type="text"/> kpl	Tarkastaja, tarkastusaika	Heljä Brusila, Esa Saari 20.6.1995

Sijaintitiedot

Peruskartta	202103 Paimio	Pinta-ala	<input type="text"/>
	x 670215		z 50
	y 242155		
Suunta ja etäisyys kirkosta tms.	Piikkiön kirkosta itä-kaakkoon n. 3 km		

Hoito ja kunto

A <input type="checkbox"/>	<input type="checkbox"/> 4	tuhoutunut osittain	E <input type="checkbox"/>	<input type="text"/>
B <input type="checkbox"/>	<input type="checkbox"/> 1	täysin alkuperäinen (ei entisöity)	F <input type="checkbox"/>	<input type="text"/>
C <input type="checkbox"/>	<input type="checkbox"/> 3	vaatii puhdistamista tai esiin kaivamista	G <input type="checkbox"/>	<input type="text"/>
D <input type="checkbox"/>	<input type="checkbox"/>	<input type="text"/>		

Tila ja omistaja

Mikäli useamman kylän alueella, täytä lisäkortti

Kylä/Kaup.osa	Moisio		
Tila Rno	Moision Alistalo 1:87		
Kortt./tontti/palsta	<input type="text"/>		
Omistaja	Heikki ja Sirkka Moisio	Puhelin	<input type="text"/>
Osoite	Alimoisiontie 12	Posti	21500 Piikkiö
Kiinteistötunnus	<input type="text"/>	<input type="checkbox"/>	Vuokrattu, ks. huomautukset
		Lisää kiinteistöjä	<input type="checkbox"/> kpl

Aiemmat tiedot

Aiemmat löydöt ja
tarkastuslöydöt

Tarkastuskertomus

Liitekartat	Ote peruskartasta 2021 03 (1982) MK 1:20000
Muut liitteet	
Negatiivit	TMM KF95 3358-KF95 3361
Diat	TMM KF95 838-KD95 841

Tarkastuksen aihe	Muinaisjäännösinventointi 1995
-------------------	--------------------------------

Kohteen kuvaus	<p>Raunio kalliokielekkeellä kaakkoon viettävän kalliorinteen eteläreunalla. Kielekkeen SW-sivu jyrkkä, muuten raunion kohdalla loivasti kaakkoon viettävä. Raunio yläosastaan vaurioitettu, mutta kiviä jäljellä vielä useammassa kerroksessa. Keskellä kivipaasia — paasiarkusta ? Raunion halk. noin 13 m (N-S) ja 10 m (E-W).</p>
----------------	---

Ympäristö ja maasto

(vesistö, vesistökoodi, rakennukset, tiet, sorakuopat jne.)

Viikkalanojan laakson pohjoisreunalla, Heernummentien pohjoispuolella oleva metsäinen kalliokukkula, jonka lounaisrinne äkkijyrkkä. Sen alapuolella vanha hiekkakuoppa. Hautarauniolta laaja näköala eteläpuolella olevaan Viikkalanojan laaksoon.

Laajuuden
arviointiperuste

Silmämääräinen

Luokitusehdotus
perusteluineen

Luokka I

Ehdotus suoja-alueeksi

Havaintomahdollisuudet

Hyvät

Opas

Rauhoitustoimenpiteet
maastossaTiedossa olevat
maankäyttösuunnitel-
mat, kiirreellisyys

Lähilöytöjä

Moision Alitalon asuinpaikka SU-kohde 666 jyrkänteen alapuolella, Katarin ja Moision hautarauniot SU-kohteet 637 ja 636 300-400 m länteen.

Selostus jätetty

29.12.1995

Aika

Turku

Paikka

Heljä Brusila

Heljä Brusila

Allekirjoitus

Jatkotoimenpiteitä

Ilmoitus maanomistajalle

Huomautuksia
(esim. perimätietoa)
ja lisäyksiä

A. Kunto:

1=koskematon
2=tutkittu osittain
3=tutkittu kokonaan
4=tuhoutunut osittain

5=tuhoutunut kokonaan
6=tutkittu ja tuhoutunut osittain
7=tutkittu ja tuhoutunut kokonaan

B. Alkuperäisyys:

1=täysin alkuperäinen
2=entisoity osittain

3=entisoity kokonaan
4=siirretty alkuperäiseltä paikaltaan

C. Hoitotarve:

1=vaatii entistämistä
2=vaatii kunnostamista
3=vaatii puhdistamista tai esiin kaivamista
4=vaatii tuki- tai suojarakenteita

5=vaatii tutkimuksia tuhoutumisen estämiseksi
6=vaatii jatkuvaa hoitoa
7=ei vaadi hoitotoimenpiteitä

D. Hoitotilanne:

1=peruskunnostettu
2=tuettu rakentein
3=pidetään puhtaana

E. Rajaustarkkuus:

1=rajattu arvion pohjalta
2=rajattu osittaisella koekaivauksella
3=rajattu kokonaan epävarmasti koekaivauksin

4=rajattu kokonaan luotettavin koekaivauksin
5 rajattu näkyvien rakenteiden perusteella

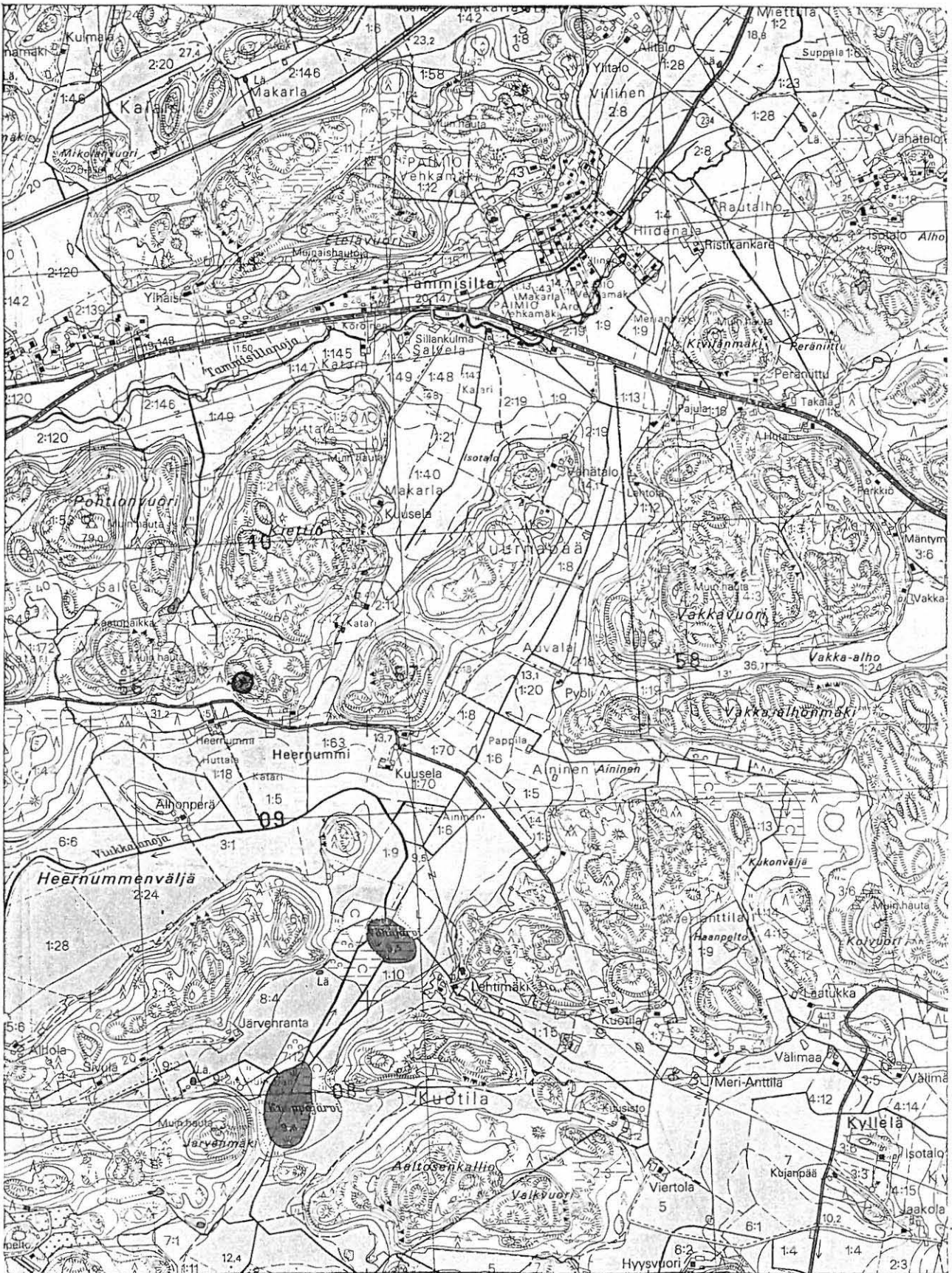
F. Vahvistustapa:

1=rajattu vain muinaisjäännös
2=rajattu vain suoja-alue
3=rajattu sekä muinaisjäännös että suoja-alue

G. Maastomerkinä:

1=kuparitaulu
2=kertova taulu
3=paalurajaus ilman taulua

4=paalurajaus ja taulu
5=aitaus ja taulu
6=rakennus ympärillä ja taulu



PIIKKIÖ, MOISIO, HEERNUMMENKALLIO
Hautaraunio, inv. 1995

Ote peruskartasta 2021 03 (1982)
MK 1:20000

ARKEOLOGISEN KOHTEEN TARKASTUS

Turun maakuntamuseon
muinaisjäännettietokannan versio

--	--	--

194

Tunnistetiedot

Mikäli alueella on useampia muinaisjäänöslajeja,
täytä samalla nimellä ja inventointinumerolla useampi kortti

Kunta	<input type="text" value="Piikkiö"/>	Inventointinumero	<input type="text" value="40"/>
Alue	<input type="text"/>	Luokka	<input type="text"/>
Nimi	<input type="text" value="Rojolanmäki"/>	Ajoitus	<input type="text" value="esihist. aika"/>
Kohteen laji	<input type="text" value="Mahd. hautaraunion pohja"/>	Lukumäärä	<input type="text"/>
Kohteesta muita kortteja	<input type="text"/> kpl	Tarkastaja, tarkastusaika	<input type="text" value="Heljä Brusila, Esa Saari
27.9.1995"/>

Sijaintitiedot

Peruskartta	<input type="text" value="104312 Littoinen"/>	Pinta-ala	<input type="text"/>
x	<input type="text" value="670145"/>	z	<input type="text" value="35"/>
y	<input type="text" value="158090"/>		
Suunta ja etäisyys kirkosta tms.	<input type="text" value="3 km lounaaseen Piikkiön kirkosta"/>		

Hoito ja kunto

A <input type="checkbox"/>	<input type="text"/>	E <input type="checkbox"/>	<input type="text"/>
B <input type="checkbox"/>	<input type="text"/>	F <input type="checkbox"/>	<input type="text"/>
C <input type="checkbox"/>	<input type="text"/>	G <input type="checkbox"/>	<input type="text"/>
D <input type="checkbox"/>	<input type="text"/>		

Tila ja omistaja

Mikäli useamman kylän alueella, täytä lisäkortti

Kylä/Kaup.osa	<input type="text" value="Raadelma"/>		
Tila Rno	<input type="text" value="Raadelma 1:251"/>		
Kortt./tontti/palsta	<input type="text"/>		
Omistaja	<input type="text" value="Hartela Oy"/>	Puhelin	<input type="text"/>
Osoite	<input type="text" value="Humalistonk. 9"/>	Posti	<input type="text" value="20100 Turku"/>
Kiinteistötunnus	<input type="text"/>	<input type="checkbox"/>	<input type="checkbox"/> Vuokrattu, ks. huomautukset
		Lisää kiinteistöjä	<input type="checkbox"/> kpl

Aiemmat tiedot

Aiemmat löydöt ja
tarkastuslöydöt

Tarkastuskertomus

Liitekartat	Ote peruskartasta 1043 12 (1981) MK 1:20000
Muut liitteet	
Negatiivit	TMM KF95 5141
Diat	TMM KD95 978

Tarkastuksen aihe	Piikkiön muinaisjäännösinventointi 1995
-------------------	---

Kohteen kuvaus	<p>Kalliopaljastuman korkeimmalla kohdalla, kahden matalan kalliokohouman välissä mahdollinen hautaraunion pohja. Kivet hajallaan halkaisijaltaan noin 5 m:n laajuisella, pyöreähköllä alueella. Alue nurmettunut ja kivet jokseenkin kookkaita. (Voivat olla myös vierinkiviä)</p>
----------------	---

Ympäristö ja maasto

(vesistö, vesistökoodi, rakennukset, tiet, sorakuopat jne.)

Piikkiönlahden pohjoisrannalla sijaitsevan Rojolanmäen lounaisosan kallioista lakialuetta, josta kallio viettää loivasti W-reunalla olevaan jyrkänteeseen.

Laajuuden
arviointiperuste

Silmämääräinen

Luokitus ehdotus
perusteluineen

Luokka II, mikäli kyseessä on muinaisjäännös

Ehdotus suoja-alueeksi

Havaintomahdollisuudet

Kohtuulliset

Opas

Rauhoitustoimenpiteet
maastossaTiedossa olevat
maankäyttösuunnitel-
mat, kiirreellisyys

Raadelman kaavoituksessa kallion lakialue suunniteltu VL-alueeksi.

Lähilöytöjä

SU-kohde 672 noin 150 m lounaaseen ja Rojolanmäen rinteiden rakennuksenperustukset n. 100 m eteläkaakkoon

Selostus jätetty

29.12.1995

Aika

Turku

Paikka

Heljä Brusila

Heljä Brusila

Allekirjoitus

Jatkotoimenpiteitä

Kohteen merkitys varmistettava

Huomautuksia
(esim. perimätietoa)
ja lisäyksiä

A. Kunto:

1=koskematon
2=tutkittu osittain
3=tutkittu kokonaan
4=tuhoutunut osittain

5=tuhoutunut kokonaan
6=tutkittu ja tuhoutunut osittain
7=tutkittu ja tuhoutunut kokonaan

B. Alkuperäisyys:

1=täysin alkuperäinen
2=entisöity osittain

3=entisöity kokonaan
4=siirretty alkuperäiseltä paikaltaan

C. Hoitotarve:

1=vaatii entistämistä
2=vaatii kunnostamista
3=vaatii puhdistamista tai esiin kaivamista
4=vaatii tuki- tai suojarakenteita

5=vaatii tutkimuksia tuhoutumisen estämiseksi
6=vaatii jatkuvaa hoitoa
7=ei vaadi hoitotoimenpiteitä

D. Hoitotilanne:

1=peruskunnostettu
2=tuettu rakentein
3=pidetään puhtaana

E. Rajaustarkkuus:

1=rajattu arvion pohjalta
2=rajattu osittaisella koekaivauksella
3=rajattu kokonaan epävarmasti koekaivauksin

4=rajattu kokonaan luotettavin koekaivauksin
5 rajattu näkyvien rakenteiden perusteella

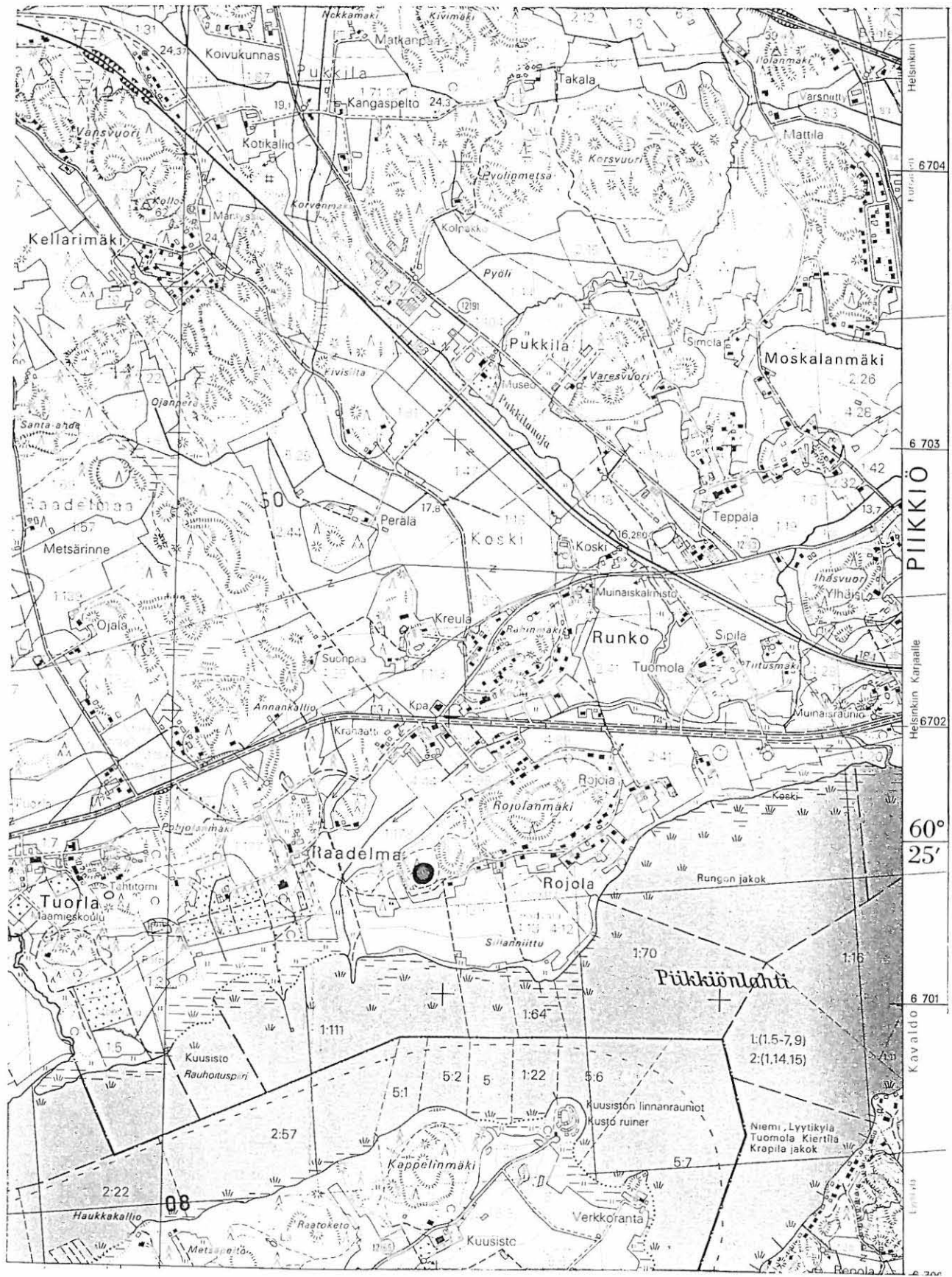
F. Vahvistustapa:

1=rajattu vain muinaisjäänös
2=rajattu vain suoja-alue
3=rajattu sekä muinaisjäänös että suoja-alue

G. Maastomerkinä:

1=kuparitaulu
2=kertova taulu
3=paalurajaus ilman taulua

4=paalurajaus ja taulu
5=aitaus ja taulu
6=rakennus ympärillä ja taulu



PIIKKIÖ, RAADELMA, ROJOLANMÄKI
 Epävarma hautaraunion pohja, inv. 1995
 Ote peruskartasta 1043 12 (1981)
 MK 1:20000

ARKEOLOGISEN KOHTEEN TARKASTUS

--	--	--

Turun maakuntamuseon
muinaisjäännöstietokannan versio

*Mikäli alueella on useampia muinaisjäännöslajeja,
täytä samalla nimellä ja inventointinumerolla useampi kortti*

Tunnistetiedot

Kunta	Piikkiö	Inventointinumero	2047
Alue		Luokka	I
Nimi	Kiettiö	Ajoitus	Pronssikausi
Kohteen laji	Hautaraunio ja mahd. kiviladelmä	Lukumäärä	2
Kohteesta muita kortteja		Tarkastaja, tarkastusaika	Heljä Brusila, Esa Saari 21.6.1995

Sijaintitiedot

Peruskartta	2021 03 Paimio	Pinta-ala	
x	670262	z	65
y	242181		
Suunta ja etäisyys kirkosta tms.	Piikkiön kirkosta n. 3.2 km itään.		

Hoito ja kunto

A	<input type="checkbox"/> 4	tuhoutunut osittain	E	<input type="checkbox"/>	
B	<input type="checkbox"/> 1	täysin alkuperäinen (ei entisöity)	F	<input type="checkbox"/>	
C	<input type="checkbox"/> 3	vaatii puhdistamista tai esiin kaivamista	G	<input type="checkbox"/>	
D	<input type="checkbox"/>				

Tila ja omistaja

Mikäli useamman kylän alueella, täytä lisäkortti

Kylä/Kaup.osa	Salvela		
Tila Rno	Salvela 1:72		
Kortt./tontti/palsta			
Omistaja	Piikkiön kunta	Puhelin	
Osoite	Koulutie 1	Posti	21500 Piikkiö
Kiinteistötunnus		<input type="checkbox"/>	Vuokrattu, ks. huomautukset
		Lisää kiinteistöjä	<input type="checkbox"/> kpl

Aiemmat tiedot

Aiemmat löydöt ja tarkastuslöydöt

Tarkastuskertomus

Liitekartat	Ote peruskartasta 2021 03 (1982) MK 1:20000
Muut liitteet	
Negatiivit	TMM KF95 3375-KF95 3376
Diat	TMM KD95 854-KD95 855

Tarkastuksen aihe	Muinaisjäännösinventointi 1995
-------------------	--------------------------------

Kohteen kuvaus	<p>Kalliokukkulan lähes korkeimmalla kohdalla, kallioterassin NE-reunasta n. 8 m:n päässä matala, huolimattomalta vaikuttava kiviröykkiö, jonka N-puolella reunakehää ja NW-puolella mahd. kylkiäinen (tai rauniosta muinoin siirrettyjä kiviä). Halk. NE-SW-suuntaan 8 m ja ristiin n. 5,5 m + 1,8 m (kylkiäinen). N-puolella noin 4 m:n päässä kallion pinnalla matala, pyöreä kiviladelmä jäkälän alla, halk. 2 m.</p>
----------------	---

Ympäristö ja maasto

(vesistö, vesistökoodi, rakennukset, tiet, sorakuopat jne.)

Sijaintialue Tammisillanojan ja Viikkalanojan laaksojen välistä kallioista metsäaluetta. Raunion sijaintipaikka Kiettiön kalliokukkulan keskiosan avonaista lakialuetta, jossa itä-länsisuuntainen kallioterassi pohjoiseen. Raunion alueella kanervaa, jäkälää ja nuorta joitakin pensaita.

Laajuuden arviointiperuste

Silmämääräinen

Luokitus ehdotus perusteluineen

Luokka I. Sijainniltaan pronssikautistyyppinen hautaraunio, vaikka rakenteeltaan varsin vaatimaton ja sopisi sen vuoksi myös luokkaan II.

Ehdotus suoja-alueeksi

Muinaismuistolain mukainen

Havaintomahdollisuudet

Hyvät

Opas

Rauhoitustoimenpiteet maastossa

Tiedossa olevat maankäyttösuunnitelmat, kiirreellisyys

Lähilöytöjä

Huttalan Kiettiönhaanvuori SU-kohde 640

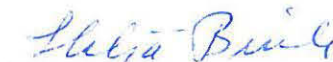
Selostus jätetty

29.12.1995

Aika

Turku

Paikka



Heljä Brusila

Allekirjoitus

Jatkotoimenpiteitä

Ilmoitus maanomistajalle

Huomautuksia
(esim. perimätietoa)
ja lisäyksiä

A. Kunto:

1=koskematon
2=tutkittu osittain
3=tutkittu kokonaan
4=tuhoutunut osittain

5=tuhoutunut kokonaan
6=tutkittu ja tuhoutunut osittain
7=tutkittu ja tuhoutunut kokonaan

B. Alkuperäisyys:

1=läysin alkuperäinen
2=entisöity osittain

3=entisöity kokonaan
4=siirretty alkuperäiseltä paikaltaan

C. Holtotarve:

1=vaatii entistämistä
2=vaatii kunnostamista
3=vaatii puhdistamista tai esiin kaivamista
4=vaatii tuki- tai suojarakenteita

5=vaatii tutkimuksia tuhoutumisen estämiseksi
6=vaatii jatkuvaa hoitoa
7=ei vaadi hoitotoimenpiteitä

D. Hoitotilanne:

1=peruskunnostettu
2=tuettu rakentein
3=pidetään puhtaana

E. Rajaustarkkuus:

1=rajattu arvion pohjalta
2=rajattu osittaisella koekaivauksella
3=rajattu kokonaan epävarmasti koekaivauksin

4=rajattu kokonaan luotettavin koekaivauksin
5 rajattu näkyvien rakenteiden perusteella

F. Vahvistustapa:

1=rajattu vain muinaisjäännös
2=rajattu vain suoja-alue
3=rajattu sekä muinaisjäännös että suoja-alue

G. Maastomerkitä:

1=kuparitaulu
2=kertova taulu
3=paalurajaus ilman taulua

4=paalurajaus ja taulu
5=aitaus ja taulu
6=rakennus ympärillä ja taulu



PIIKKIÖ, SALVELA, KIETTINÄ

Hautaraunio, inv. 1995

Ote peruskartasta 2021 03 (1982)

MK 1:20000

ARKEOLOGISEN KOHTEEN TARKASTUS

--	--	--

Turun maakuntamuseon
muinaisjäännettietokannan versio

Tunnistetiedot

Mikäli alueella on useampia muinaisjäännettälajeja,
täytä samalla nimellä ja inventointinumerolla useampi kortti

Kunta	Piikkiö	Inventointinumbero	116
Alue		Luokka	
Nimi	Palomäki	Ajoitus	Kivikausi
Kohteen laji	Asuinpaikka	Lukumäärä	
Kohteesta muita kortteja	<input type="text"/> kpl	Tarkastaja, tarkastusaika	Heljä Brusila, Esa Saari 21.9.1995

Sijaintitiedot

Peruskartta	202103 Paimio	Pinta-ala	
	x 670828		z 40
	y 242175		
Suunta ja etäisyys kirkosta tms.	Piikkiön kirkosta n. 6,5 km koilliseen		

Hoito ja kunto

A <input type="checkbox"/>	<input type="text"/>	E <input type="checkbox"/>	<input type="text"/>
B <input type="checkbox"/>	<input type="text"/>	F <input type="checkbox"/>	<input type="text"/>
C <input type="checkbox"/>	<input type="text"/>	G <input type="checkbox"/>	<input type="text"/>
D <input type="checkbox"/>	<input type="text"/>		

Tila ja omistaja

Mikäli useamman kylän alueella, täytä lisäkortti

Kylä/Kaup.osa	Suurhepojoki		
Tila Rno	Kellertupa ja Juutas 1:24		
Kortt./tontti/palsta	<input type="text"/>		
Omistaja	Martti Laine	Puhelin	<input type="text"/>
Osoite	Kottarmäentie 2	Posti	21500 Piikkiö
Kiinteistötunnus	<input type="text"/>		<input type="checkbox"/> Vuokrattu, ks. huomautukset
		Lisää kiinteistöjä	<input type="checkbox"/> kpl

Aiemmat tiedot

Aiemmat löydöt ja tarkastuslöydöt

KM 29090:1-5 : kivilaji-iskoksia

Tarkastuskertomus

Liitekartat	Ote peruskartasta 2021 03 (1982) MK 1:20000
Muut liitteet	
Negatiivit	TMM KF95 5119-KF95 5120, KF95 5124, KF95 5417
Diat	TMM KD95 882-KD95 883, KD95 887, KD95 980
Tarkastuksen aihe	Piikkiön muinaisjäännösinventointi 1995
Kohteen kuvaus	<p>Kivikauden asuinpaikkalöytöjä — kivilaji-iskoksia — kaakkoon viettävässä hiekkapohjaisessa metsärinteessä, joka hakattu avoimeksi ja tilalle istutettu kuusentaimia. Havainnot istutuskuopista nostetusta maasta. Rinteeseen tehdyistä pienistä koekuopista myös merkkejä mahd. kulttuurikerrostumasta. Ylimmät havainnot rinteessä noin 20 m:n etäisyydellä metsätiestä.</p>

Ympäristö ja maasto

(vesistö, vesistököödi, rakennukset, tiet, sorakuopat jne.)

Voimalinjan alla olevaa, peltoon viettävää kaakkoisrinnettä, joita puusto hakattu pois ja jonka pellon puoleisessa reunassa vanhoja hiekanottoaikoja. Niiden yläpuolella metsätie. Peltojen keskellä Hepojokeen laskevan Ruopanojan luoteenpuoleista rinnemaastoa.

Laajuuden arviointiperuste

Voimalinjan alle tehdyt koepistot

Luokitus ehdotus perusteluineen

Luokka II

Ehdotus suoja-alueeksi

Havaintomahdollisuudet

Kohtuulliset

Opas

Rauhoitustoimenpiteet maastossa

Tiedossa olevat maankäyttösuunnitelmat, kiirreellisyys

Lähilöytöjä

Lausmäen asuinpaikka SU-kohde 673

Selostus jätetty

29.12.1995

Aika

Turku

Paikka

Heljä Brusila

Heljä Brusila

Allekirjoitus

Jatkotoimenpiteitä

Ilmoitus maanomistajalle

Huomautuksia
(esim. perimätietoa)
ja lisäyksiä

A. Kunto:

1=koskematon
2=tutkittu osittain
3=tutkittu kokonaan
4=tuhoutunut osittain

5=tuhoutunut kokonaan
6=tutkittu ja tuhoutunut osittain
7=tutkittu ja tuhoutunut kokonaan

B. Alkuperäisyys:

1=täysin alkuperäinen
2=entisöity osittain

3=entisöity kokonaan
4=siirretty alkuperäiseltä paikaltaan

C. Hoitotarve:

1=vaatii entistämistä
2=vaatii kunnostamista
3=vaatii puhdistamista tai esiin kaivamista
4=vaatii tuki- tai suojarakenteita

5=vaatii tutkimuksia tuhoutumisen estämiseksi
6=vaatii jatkuvaa hoitoa
7=ei vaadi hoitotoimenpiteitä

D. Hoitotilanne:

1=peruskunnostettu
2=tuettu rakentein
3=pidetään puhtaana

E. Rajaustarkkuus:

1=rajattu arvion pohjalta
2=rajattu osittaisella koekaivauksella
3=rajattu kokonaan epävarmasti koekaivauksin

4=rajattu kokonaan luotettavin koekaivauksin
5 rajattu näkyvien rakenteiden perusteella

F. Vahvistustapa:

1=rajattu vain muinaisjäänös
2=rajattu vain suoja-alue
3=rajattu sekä muinaisjäänös että suoja-alue

G. Maastomerkinä:

1=kuparitaulu
2=kertova taulu
3=paalurajaus ilman taulua

4=paalurajaus ja taulu
5=aitaus ja taulu
6=rakennus ympärillä ja taulu



PIIKKIÖ, SUURHEPOJOKI, PALOMÄKI
Kivikautinen asuinpaikka, inv. 1995
Ote peruskartasta 2021 03 (1982)
MK 1:20000

ARKEOLOGISEN KOHTEEN TARKASTUS

Turun maakuntamuseon
muinaisjäännettietokannan versio

--	--	--

Tunnistetiedot

Mikäli alueella on useampia muinaisjäännettälajeja,
täytä samalla nimellä ja inventointinumerolla useampi kortti

Kunta	<input type="text" value="Piikkiö"/>	Inventointinumero	<input type="text" value="47"/>
Alue	<input type="text"/>	Luokka	<input type="text" value="II"/>
Nimi	<input type="text" value="Lehmusto"/>	Ajoitus	<input type="text" value="Esihist. aika"/>
Kohteen laji	<input type="text" value="Asuinpaikka ja/tai kalmisto"/>	Lukumäärä	<input type="text"/>
Kohteesta muita kortteja	<input type="text"/> kpl	Tarkastaja, tarkastusaika	<input type="text" value="H. Brusila
24.5.1995"/>

Sijaintitiedot

Peruskartta	<input type="text" value="1043 12 Littoinen"/>	Pinta-ala	<input type="text"/>
	x <input type="text" value="670278"/>		z <input type="text" value="17,5"/>
	y <input type="text" value="158198"/>		
Suunta ja etäisyys kirkosta tms.	<input type="text" value="Piikkiön kirkosta n. 1,8 km länsi-luoteeseen"/>		

Hoito ja kunto

A <input type="checkbox"/>	<input type="text"/>	E <input type="checkbox"/>	<input type="text"/>
B <input type="checkbox"/>	<input type="text"/>	F <input type="checkbox"/>	<input type="text"/>
C <input type="checkbox"/>	<input type="text"/>	G <input type="checkbox"/>	<input type="text"/>
D <input type="checkbox"/>	<input type="text"/>		

Tila ja omistaja

Mikäli useamman kylän alueella, täytä lisäkortti

Kylä/Kaup.osa	<input type="text" value="Teppala"/>		
Tila Rno	<input type="text" value="Lehmusto 1:34"/>		
Kortt./tontti/palsta	<input type="text"/>		
Omistaja	<input type="text" value="Jorma ja Hilka Lehmus"/>	Puhelin	<input type="text"/>
Osoite	<input type="text" value="Teppalantie 11"/>	Posti	<input type="text" value="21500 Piikkiö"/>
Kiinteistötunnus	<input type="text"/>	<input type="checkbox"/>	<input type="checkbox"/> Vuokrattu, ks. huomautukset
		Lisää kiinteistöjä	<input type="checkbox"/> kpl

Aiemmat tiedot

Aiemmat löydöt ja tarkastuslöydöt

KM 29083:1-7: mm. piiterä, saviastianpaloja, iskukivi, kivilaji-iskos

Tarkastuskertomus

Liitekartat	Ote peruskartasta 1043 12 (1981) 1:20000
Muut liitteet	
Negatiivit	TMM KF95 2303
Diat	

Tarkastuksen aihe	Muinaisjäännösinventointi 1995
-------------------	--------------------------------

Kohteen kuvaus	<p>Löytöalue talon puutarhan alapuolella olevaa, loivasti kaakkoon viettävää peltorinnettä, jossa havaittavissa matala peltoterassi. Maaperä pellon puolella lähinnä saven sekaista soraa. Esinelöydöt Lehmuston puutarhan kohdalta pellon reunasta, noin 20 m:n levyiseltä vyöhykkeeltä. Lehmuston puutarha luonnontilassa, idän puoleisten naapureiden kunnostettu. Puutarhan puolelle ei tehty koekuoppia. Puutarhan ja pellon välissä kiviaita ja pelto-oja. Tarkastusajankohtana pelto-oja oli täynnä vettä, joten havaintojen teko mahd. kulttuurikerrostumasta sen leikkauksessa ei ollut mahdollista. Kylämäen W-rinteellä, Lehmuston navetanraunion länsipuolella on peltotilkku, perunamaa, josta löytyi iskos KM 29083:7</p>
----------------	---

Ympäristö ja maasto

(vesistö, vesistökoodi, rakennukset, tiet, sorakuopat jne.)

Pukkilanojan koillispuolella olevan Teppalan kylämäen kaakkoon viettävää rinnettä, joka yläosastaan talojen puutarhaa ja alempana Piikkiön keskustaan johtavalle tielle asti peltona.

Laajuuden arviointiperuste

Peltopoiminta

Luokitusehdotus perusteluineen

Luokka II. Löydöt ensisijaisesti asuinpaikkalöytöjä, jotka ovat löytyneet muokatusta peltomaasta.

Ehdotus suoja-alueeksi

Löytöalueen laajuus pellolla ja puutarhan puolella selvitettävä koekuopituksella

Havaintomahdollisuudet

Opas

Rauhoitustoimenpiteet maastossa

Maanomistaja tietoinen löydöistä

Tiedossa olevat maankäyttösuunnitelmat, kiirreellisyys

Peltoalue maanviljelyksessä.

Lähilöytöjä

Rungon Ristkankare (SU-kohde 631) Pukkilaan johtavan tien lounaispuolella, n. 300 m:n päässä.

Selostus jätetty

29.12.1995

Aika

Turku

Paikka

Heljä Brusila

Heljä Brusila

Allekirjoitus

Jatkotoimenpiteitä

Ilmoitus maanomistajalle

Huomautuksia
(esim. perimätietoa)
ja lisäyksiä

Teppalan mäen koekuopitus välttämätön löytöalueen laajuuden selvittämiseksi pellolla, puutarhan puolella ja muuallakin mäellä

A. Kunto:

1=koskematon
2=tutkittu osittain
3=tutkittu kokonaan
4=tuhoutunut osittain

5=tuhoutunut kokonaan
6=tutkittu ja tuhoutunut osittain
7=tutkittu ja tuhoutunut kokonaan

B. Alkuperäisyys:

1=täysin alkuperäinen
2=entisöity osittain

3=entisöity kokonaan
4=siirretty alkuperäiseltä paikaltaan

C. Hoitotarve:

1=vaatii entistämistä
2=vaatii kunnostamista
3=vaatii puhdistamista tai esiin kaivamista
4=vaatii tuki- tai suojarakenteita

5=vaatii tutkimuksia tuhoutumisen estämiseksi
6=vaatii jatkuvaa hoitoa
7=ei vaadi hoitotoimenpiteitä

D. Hoitotilanne:

1=peruskunnostettu
2=tuettu rakentein
3=pidetään puhtaana

E. Rajaustarkkuus:

1=rajattu arvion pohjalta
2=rajattu osittaisella koekaivauksella
3=rajattu kokonaan epävarmasti koekaivauksin

4=rajattu kokonaan luotettavin koekaivauksin
5 rajattu näkyvien rakenteiden perusteella

F. Vahvistustapa:

1=rajattu vain muinaisjäänös
2=rajattu vain suoja-alue
3=rajattu sekä muinaisjäänös että suoja-alue

G. Maastomerkinä:

1=kuparitaulu
2=kertova taulu
3=paalurajaus ilman taulua

4=paalurajaus ja taulu
5=aitaus ja taulu
6=rakennus ympärillä ja taulu



PIIKKIÖ, TEPPALA, LEHMUSTO
 Asuinpaikkalöytöjä, inv. 1995
 Ote peruskartasta 1043 12
 MK 1:20000

ARKEOLOGISEN KOHTEEN TARKASTUS

--	--	--

Turun maakuntamuseon
muinaisjäännöstietokannan versio

Tunnistetiedot

Mikäli alueella on useampia muinaisjäännöslajeja,
täytä samalla nimellä ja inventointinumerolla useampi kortti

Kunta	Piikkiö	Inventointinumero	
Alue		Luokka	
Nimi	Moskala	Ajoitus	Kivikausi
Kohteen laji	Mahd. asuinpaikka	Lukumäärä	
Kohteesta muita kortteja	<input type="text"/> kpl	Tarkastaja, tarkastusaika	Heljä Brusila 31.5.1995

Sijaintitiedot

Peruskartta	104312 Littoinen	Pinta-ala	
	x 670297		z 20
	y 158225		
Suunta ja etäisyys kirkosta tms.	Noin 1,5 km Piikkiön kirkosta länsi-luoteeseen		

Hoito ja kunto

A <input type="checkbox"/>	<input type="text"/>	E <input type="checkbox"/>	<input type="text"/>
B <input type="checkbox"/>	<input type="text"/>	F <input type="checkbox"/>	<input type="text"/>
C <input type="checkbox"/>	<input type="text"/>	G <input type="checkbox"/>	<input type="text"/>
D <input type="checkbox"/>	<input type="text"/>		

Tila ja omistaja

Mikäli useamman kylän alueella, täytä lisäkortti

Kylä/Kaup.osa	Hadvala		
Tila Rno	Moskala 2:122		
Kortt./tontti/palsta	<input type="text"/>		
Omistaja	Niilo Nurmi	Puhelin	<input type="text"/>
Osoite	Moskalant. 22	Posti	21500 Piikkiö
Kiinteistötunnus	<input type="text"/>		<input checked="" type="checkbox"/> Vuokrattu, ks. huomautukset
		Lisää kiinteistöjä	<input type="checkbox"/> kpl

Aiemmat tiedot

--

Aiemmat löydöt ja tarkastuslöydöt

Tarkastuksessa alueelta löytyi pari kivilaji-iskosta, joita ei talletettu.
--

Tarkastuskertomus

Liitekartat

Ote peruskartasta 1043 12 (1981) 1:20000

Muut liitteet

Negatiivit

TMM KF95 2329-KF95 2330

Diat

Tarkastuksen aihe

Piikkiön muinaisjäännösinventointi 1995

Kohteen kuvaus

Etelä-kaakkoon viettävää mäen rinnettä, jonka suojaisessa notkelmassa V-n muotoinen peltotilkku Moskalan torpan tontilla. Peltotilkun itäpuolella kalliokohouma, torppa mäen lakitasanteella pellon luoteispuolella. Pari kivilaji-iskosta peltotilkun W-puoleisen saran kynnöksestä, saran puolivälistä. Soran sekaista maata.

Ympäristö ja maasto

(vesistö, vesistökoodi, rakennukset, tiet, sorakuopat jne.)

Rungosta Piikkiön keskustaan johtavan tien pohjoispuolella peltoalueesta kohoavaa metsäistä mäen etelärinnettä, jolla omakotiasutusta.

Laajuuden arviointiperuste

Luokitusehdotus perusteluineen

Muinaisjäänneksen olemassaolo varmistettava

Ehdotus suoja-alueeksi

Havaintomahdollisuudet

Opas

Rauhoitustoimenpiteet maastossa

Maanomistaja ja vuokraaja (Pentti Fiks) tietoisia havainnosta.

Tiedossa olevat maankäyttösuunnitelmat, kiirreellisyys

Lähilöytöjä

Samalta mäeltä löydetty v. 1935 kaksi rautakauden keihäänkärkeä (KM 10580:1-2)

Selostus jätetty

29.12.1995

Aika

Turku

Paikka

Heljä Brusila

Heljä Brusila

Allekirjoitus

Jatkotoimenpiteitä

Alue olisi koetutkittava ennen mahd. rakentamisia.

Huomautuksia
(esim. perimätietoa)
ja lisäyksiä

Vuokraaja: Pentti Fiks.

A. Kunto:

1=koskematon
2=tutkittu osittain
3=tutkittu kokonaan
4=tuhoutunut osittain

5=tuhoutunut kokonaan
6=tutkittu ja tuhoutunut osittain
7=tutkittu ja tuhoutunut kokonaan

B. Alkuperäisyys:

1=täysin alkuperäinen
2=entisöity osittain

3=entisöity kokonaan
4=siirretty alkuperäiseltä paikaltaan

C. Hoitotarve:

1=vaatii entistämistä
2=vaatii kunnostamista
3=vaatii puhdistamista tai esiin kaivamista
4=vaatii tuki- tai suojarakenteita

5=vaatii tutkimuksia tuhoutumisen estämiseksi
6=vaatii jatkuvaa hoitoa
7=ei vaadi hoitotoimenpiteitä

D. Hoitotilanne:

1=peruskunnostettu
2=tuettu rakentein
3=pidetään puhtaana

E. Rajaustarkkuus:

1=rajattu arvion pohjalta
2=rajattu osittaisella koekaivauksella
3=rajattu kokonaan epävarmasti koekaivauksin

4=rajattu kokonaan luotettavin koekaivauksin
5 rajattu näkyvien rakenteiden perusteella

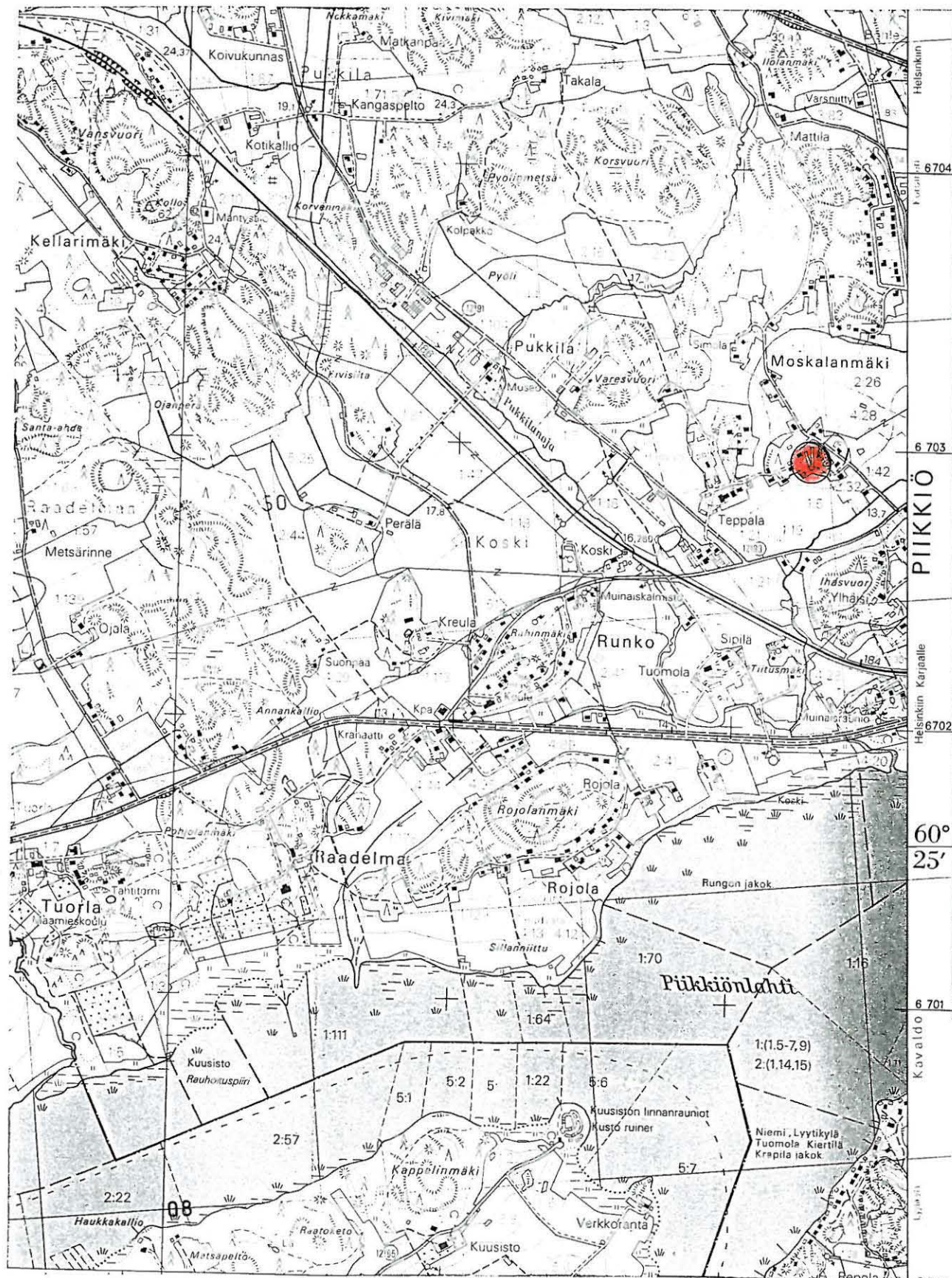
F. Vahvistustapa:

1=rajattu vain muinaisjäännös
2=rajattu vain suoja-alue
3=rajattu sekä muinaisjäännös että suoja-alue

G. Maastomerkinä:

1=kuparitaulu
2=kertova taulu
3=paalurajaus ilman taulua

4=paalurajaus ja taulu
5=aitaus ja taulu
6=rakennus ympärillä ja taulu



PIIKKIÖ, HADVALA, MOSKALA

Mahd. kivistä asuinpaikka-alue, inv. 1995

Ote petuskartasta 1043 12

MK 1:20000