


POLVIJÄRVEN INVENTOINTI 1.6. – 9.7.2002



Juha-Pekka Joonas ja Eija Ojanlatva

SISÄLLYS

ABSTRAKTI	1
JOHDANTO	2
Polkuja esihistoriaan –hanke	2
Arkeologinen inventointi 2002	3
LUETTELOT DIA- JA MUSTAVALKOKUVISTA	5
KIINTEÄT MUINAISJÄÄNNÖKSET	7
1. Polvijärvi 1 Suovaara	7
2. Polvijärvi 2 Hautakari	10
3. Polvijärvi 3 Saarikoski	13
4. Polvijärvi 4 Ketola	16
5. Polvijärvi 5 Heikkilä	19
6. Polvijärvi 6 Multavieru	22
7. Polvijärvi 7 Veihtivaara	26
8. Polvijärvi 8 Vaarala	29
9. Polvijärvi 9 Niityranta	32
10. Polvijärvi 10 Lamminniemi	35
11. Polvijärvi 11 Kylänlampi 1	38
12. Polvijärvi 12 Kylänlampi 2	41
13. Polvijärvi 13 Ortodoksikalmisto	44
14. Polvijärvi 14 Veihtisuo	47
15. Polvijärvi 15 Ahopelto	50
16. Polvijärvi 16 Nisäpuro	53
17. Polvijärvi 17 Mäntyaho	56
18. Polvijärvi 18 Sillankorva	59
19. Polvijärvi 19 Rukoushuone	62
20. Polvijärvi 20 Rajapelto	65
21. Polvijärvi 21 Ala-Kisko	68
22. Polvijärvi 22 Lahnasuo	71
23. Polvijärvi 23 Pohjanperänkangas	75
24. Polvijärvi 24 Hirvikumpu	79
25. Polvijärvi 25 Kuikkapuro	82
26. Polvijärvi 26 Saarvalampi	85
27. Polvijärvi 27 Paskalampi	88
28. Polvijärvi 28 Kultalampi	91
29. Polvijärvi 29 Huosiolampi 1	94
30. Polvijärvi 30 Huosiolampi 2	97
31. Polvijärvi 31 Huosiolampi 3	100
32. Polvijärvi 32 Huosiolampi 4	103
IRTOLÖYTÖKOHTEET	106
1. Polvijärvi 1 Räiskynkorpi	106
2. Polvijärvi 2 Jokiranta	108
3. Polvijärvi 3 Mursunsuo	110
4. Polvijärvi 4 Juttusuo	113

5. Polvijärvi 5 Jokivarsisuo	116
6. Polvijärvi 7 Ranta-Aita	118
7. Polvijärvi 9 Mäntyahonpelto	120
8. Polvijärvi 10 Nisäpuro 2	122
9. Polvijärvi 11 Nisäpuro 3	124
10. Polvijärvi 12 Välimaa	126
11. Polvijärvi 13 Nisäjärvi	128
12. Polvijärvi 14 Mäntyniemi	130
13. Polvijärvi 15 Lahdenpohja	133
14. Polvijärvi 16 Pyöräkangas	136

ABSTRAKTI

POLVIJÄRVEN KUNTA

Kunnan perusinventointi

Pohjois-Karjalan museo

Inventoijat: fil.yo Juha-Pekka Joono ja HuK Eija Ojanlatva

Polvijärven kunnan perusinventointi toteutui vuonna 2001 alkaneen Polkuja esihistoriaan -hankkeen myötä. Kyseisen projektin keskeisin toiminpide oli arkeologisen perusinventoinnin suorittaminen ns. Jyty-kuntien (Eno, Joensuu, Kiihtelysvara, Kontiolahti, Liperi, Outokumpu, Polvijärvi ja Pyhäselkä) alueella sekä paikkatietokannan kokoaminen alueen muinaisjäänöksistä. Projektin tarkoituksena on myös myöhemmin luoda inventoinnin lopputuotteena jokaiseen inventoituun kuntaan arkeologinen luontopolku opastuksineen.

Aiemmin Polvijärven kunnassa on inventoinut Pekka Sarvas vuonna 1965. Helsingin yliopiston tutkijat ovat inventoineet Polvijärvellä 1990-luvulla tehtyjen kaivausten yhteydessä. Vuosina 1992-1994 suoritettiin Pohjois-Karjalassa myös metallikautisen ja keskiaikaisen asutuksen avainalueiden inventointi, jonka toteuttivat Hannu Poutiainen, Martti Koponen ja Risto Kupiainen.

Ennen vuoden 2002 inventointia Polvijärveltä tunnettiin 23 kiinteää muinaisjäänöstä ja 19 irtolöytökohdetta. Inventoinnissa löydettiin uusia kivikautisia kohteita kymmenen kappaletta, näistä kolmessa on myös samalla paikalla historiallisen ajan asuinpaikka. Kaikki löydetyt kohteet sijaitsivat pelloilla, ja niistä löytyi kvartsi-iskoksia.

Löydöt: KM 33203 - 33215

Kenttätyöaika: 1.6. – 9.7.2002

Tutkimuskustannukset: Polkuja esihistoriaan –hanke

Tutkimusraportti: Juha-Pekka Joono ja Eija Ojanlatva 12.12.2002 Pohjois-Karjalan museossa ja Museoviraston arkeologisen osaston topografisessa arkistossa

JOHDANTO

Polkuja esihistoriaan –hanke

Pohjois-Karjalan museon EU:n tavoite 1 –ohjelman Polkuja esihistoriaan –hanke käynnistyi 1. marraskuuta 2001. Projektin keskeisimpiä toimenpiteitä ovat arkeologisen perusinventoinnin suorittaminen Jyty-kuntien, joita ovat Enon, Joensuu, Kiihtelysvaara, Kontiolahti, Liperi, Outokumpu, Polvijärvi ja Pyhäselkä alueella sekä paikkatietokannan kokoaminen alueen muinaisjäänöksistä inventointitulosten perusteella. Tarkoituksena on rakentaa arkeologisia luontopolkuja Jyty-kuntien alueelle sekä koota verkkosivut ja näyttely hyödyntäen arkeologisen inventoinnin tuomaa materiaalia. Hankkeen tavoitteena on kulttuuriympäristön suojelu ja siihen kohdistuvan arvostuksen lisääminen. Hanke liittyy osaltaan muihin käynnissä oleviin Pohjois-Karjalan kulttuuriympäristön kehittämishankkeisiin: "Pohjois-Karjalan arvokkaiden vaaramaisemien inventointi" ja "Rakennusperintö kunniaan Pohjois-Karjalassa", joista vastaa Pohjois-Karjalan ympäristökeskus.

Hanke on jaettu kolmeen vaiheeseen. Ensimmäinen vaihe on jo toteutunut, se päättyi helmikuun 2002. Ensimmäisessä vaiheessa suunniteltiin ja toteutettiin paikkatietokanta tällä hetkellä tiedossa olevista muinaisjäänöksistä Pohjois-Karjalan alueella. Aineisto tietokantaan saatiin Museoviraston muinaisjäänösrekisteristä. Ensimmäisen vaiheen kokonaisbudjetti oli 19 510 €. Hankkeen ensimmäiseen vaiheeseen Pohjois-Karjalan ympäristökeskus myönsi avustusta EU-rahoitusosuutena 58 000 mk ja kansallisena rahoitusosuutena 23 000 mk eli yhteensä 81 000 mk.

Hankkeen toinen vaihe käsittää arkeologisen perusinventoinnin Jyty-kuntien alueella, tietokannan päivityksen sekä lopputuotteiden suunnittelutyön. Toisen vaiheen kustannusarvio on 189 400 €. Pohjois-Karjalan ympäristökeskus on myöntänyt hankkeelle 89 900€ (EU-rahoitusosuus 56 800 €, kansallinen rahoitusosuus 33 100 €). Pohjois-Karjalan liiton ja ympäristökeskuksen välisissä neuvotteluissa on sovittu, että ympäristökeskus vastaa 60% hankkeen julkisesta tuesta ja liitto huolehtii loppuosan julkisesta tuesta vuonna 2003 tehtävällä päätöksellä. Hankkeen omarahoitus koostuu Pohjois-Karjalan museon, Museoviraston sekä Jyty-kuntien osuudesta, mikä on noin 20% kustannusarviosta.

Hankkeen toinen vaihe alkoi 1. maaliskuuta 2002 ja se päättyy vuoden 2003 lopussa. Projektin II vaiheen yhteistyökumppaneita ovat Pohjois-Karjalan ympäristökeskus, Pohjois-Karjalan liitto, Museovirasto, KareliaExpert, Enon, Kiihtelysvaaran, Kontiolahden, Liperin, Polvijärven ja Pyhäselän kunnat sekä Joensuun ja Outokummun kaupungit; ohjausryhmä koostuu yhteistyötahojen edustajista.

Projektin kolmannen vaiheen on määrä käynnistyä vuoden 2004 alusta, tuolloin pääasiallisena yhteistyökumppanina toimisi Itä-Suomen lääninhallitus. Projektin kolmannessa vaiheessa lopputuotteet toteutetaan. Jokaiseen inventoituun kuntaan rakennetaan arkeologinen luontopolku opastuksineen. Uusien tutkimustulosten perusteella

tehdään internet-sivut opetuskäyttöä varten sekä museonäyttely Pohjois-Karjalan museoon. Pohjois-Karjalan esihistoriasta kertova näyttely jää pysyväksi osaksi museon perusnäyttelyä.

Arkeologisen inventoinnin tulokset liitetään paikkatietokantaan, jonne Pohjois-Karjalan ympäristökeskus liittää myös alueen luonnonhistorialliset ja kulttuurihistorialliset kohteet. Kunnille toimitetaan koko aineistosta säännöllisin väliajoin päivitettyjä cd-rom -levyjä. Laaja tietokanta palvelee sekä paikallistasolla että valtakunnallisesti jatkossa myös muuta tiedontarvetta.

Arkeologinen inventointi 2002

Projektin puitteissa inventoidaan Jyty-kuntien alueet; kenttätyöt on jaettu kahdelle vuodelle. Tänä kesänä allekirjoittaneet inventoivat Joensuun ja Polvijärven kunnat, ja Petro Pesonen inventoi Liperin ja Outokummun alueet. Kenttätyöt suoritettiin toukoheinäkuussa lukuun ottamatta Outokumpua, joka inventoitiin syyskuussa. Ensi vuonna inventoidaan Enon, Kiihtelysvaaran, Kontiolahden ja Pyhäselän kunnat

Pohjois-Karjalan arkeologiset kohteet on inventoitu Karjalaisen Kulttuurin Edistämissäätiön tuella 1960 - 1970 -luvulla. Tätä inventointia ei voi pitää nykyään enää riittävänä. Viime vuosina Museoviraston ja Helsingin yliopiston arkeologisilla kaivauksilla on Pohjois-Karjalasta löytynyt rikkaita esihistoriallisen ja historiallisen ajan asuinpaikkoja. Pohjois-Karjalan muinaisjäännöskanta on osoittautunut monipuolisemmaksi kuin on kuviteltu. Tietty esihistoriallinen löydöttömyys, mitä on pidetty tyypillisenä Pohjois-Karjalalle, onkin pelkästään merkki tutkimuksellisesta tilanteesta.

Polvijärven inventointi suoritettiin 1.6. - 9.7.2002 välillä. Polvijärven kunnassa on aiemmin inventoinut Pekka Sarvas vuonna 1965. Sitten vuosina 1992 - 1994 Pohjois-Karjalassa on suoritettu metallikautisen ja keskiaikaisen asutuksen avainalueiden inventointi, tekijöinä Hannu Poutiainen, Martti Koponen ja Risto Kupiainen. Helsingin yliopiston tutkijat, muun muassa Petro Pesonen, ovat inventoineet Polvijärvellä 1990-luvulla tehtyjen kaivausten yhteydessä. Ennen tämän vuoden inventointia Polvijärveltä tunnettiin 23 kiinteää muinaisjäännöstä sekä 19 irtolöytökohdetta. Kiinteistä muinaisjäännöksistä 17 on kivikautista asuinpaikkaa, yksi kivi ja/tai pronssikautinen asuinpaikka, yksi moniperiodinen asuinpaikka sekä kolme rautakautista/keskiaikaista asuinpaikkaa. Lisäksi tunnetaan yksi ortodoksikalmisto Sotkumassa. Irtolöydöistä 18 on kivikautista ja yksi rautakautinen.

Asutus on Polvijärvellä selvästi keskittynyt kahdelle alueelle, Kiskonjoen varteen sekä Sotkuman ja Solan väliselle alueelle. Näillä alueilla maaperä on pääasiassa hiekkaa, kun se muualla kunnan alueella on erittäin kivistä. Myös nykyinen peltoviljely näyttää keskittyneen näille alueille. Kiskonjoen varrella, entisellä Höytiäisen rannalla, asutus jatkuu joen rannalla Niittyrannan asuinpaikasta Ketolan asuinpaikkaan lähes yhtenäisenä noin 4,5 km matkalla. Alueella on kaivettu viimeksi vuosina 1996-1997, jolloin Helsingin yliopiston suoritti paikalla opetuskauvauksen Multavierussa sekä Lamminrannan historiallisilla asuinpaikoilla. Lisäksi Kiskonjoen varrelta on useita irtolöytöjä. Toinen keskittymä on

Sotkuman kylän luona, jossa on Rukoushuoneen kivikautinen asuinpaikka, kolme historiallisen ajan asuinpaikkaa sekä ortodoksikalmisto.

Polvijärven vuoden 2002 inventointi oli tuloksiltaan varsin heikko, uusia kivikautisia asuinpaikkoja tosin löydettiin kymmenen kappaletta, näistä kolme on myös historiallisen ajan asuinpaikkoja. Kaikki löydetyt kohteet olivat pellolla olevia kvartsikohteita, joita ei voida täysin varmasti pitää asuinpaikkoina ennen tarkempia tutkimuksia.

Oulussa, 12.12.2002


Juha-Pekka Joona


Eija Ojanlatva

LUETTELOT DIA- JA MUSTAVALOKUVISTA

Kuvat on luetteloitu Pohjois-Karjalan kuva-arkiston systematiikan mukaisesti juoksevilla numerolla. Diat on tallennettu dia-arkistoon numeroilla 87:191-212, 214. ja mustavalkokuvat negatiiviarkistoon numeroilla 21160:27-64, 66.

Diat:

- 87:191 Polvijärvi 14 Mäntyniemi, korvakenuijan (KM 21079) irtolöytöpaikka
- 87:192 Polvijärvi 1 Räiskynkorpi, kourutaltan (KM 9816) irtolöytöpaikka
- 87:193 Polvijärvi 2 Jokiranta, reikäkiven (KM 10591) irtolöytöpaikka
- 87:194 Polvijärvi 3 Saarikoski, kivikautinen asuinpaikka
- 87:195 Polvijärvi 3 Mursunsuo, kourutaltan (KM 13435) irtolöytöpaikka
- 87:196 Polvijärvi 7 Ranta-aita, itäkarjalaisen taltan (KM 18834) irtolöytöpaikka
- 87:197 Polvijärvi 19 Rukoushuone, kivikautinen asuinpaikka
- 87:198 Polvijärvi 4 Juttusuo, kourutaltan (KM 16635) irtolöytöpaikka
- 87:199 Polvijärvi 22 Lahnasuo, kivikautinen asuinpaikka, J-P Joona asuinpainanteessa
- 87:200 Polvijärvi, Huosiolampi 1, kivikautinen asuinpaikka pellolla
- 87:201 Polvijärvi, Huosiolampi 2, kivikautinen asuinpaikka pellolla, tien koillispuoli
- 87:202 Polvijärvi, Huosiolampi 3, kivikautinen ja historiallinen asuinpaikka pellolla
- 87:203 Polvijärvi, Huosiolampi 4, kivikautinen asuinpaikka
- 87:204 Polvijärvi, Paskalampi, kivikautinen ja historiallinen asuinpaikka pellolla
- 87:205 Polvijärvi, Kuikkapuro, kivikautinen asuinpaikka
- 87:206 Polvijärvi 1 Suovaara, kivikautinen asuinpaikka
- 87:207 Polvijärvi 23 Pohjanperänkangas, kivikautinen asuinpaikka
- 87:208 Polvijärvi 23 Pohjanperänkangas, kivik.asp. Painanteessa J-P Joona
- 87:209 Polvijärvi 11 & 12 Kylänlampi 1 & 2, historialliset asuinpaikat
- 87:210 Polvijärvi 10 Lamminniemi, historiallinen asuinpaikka
- 87:211 Polvijärvi 19 Rukoushuone, kivikautinen asuinpaikka
- 87:212 Polvijärvi 2 Iljala, historiallinen asuinpaikka
- 87:214 Polvijärvi 2 Hautakari, kivikautinen asuinpaikka

Mustavalkokuvat:

- 21160:27 Polvijärvi 14 Mäntyniemi korvakenuijan (KM 21079) irtolöytöpaikka
- 21160:28 Polvijärvi 14 Mäntyniemi korvakenuijan (KM 21079) irtolöytöpaikka
- 21160:29 Polvijärvi 14 Mäntyniemi korvakenuijan (KM 21079) irtolöytöpaikka
- 21160:30 Polvijärvi 1 Räiskynkorpi, kourutaltan (KM 9816) irtolöytöpaikka
- 21160:31 Polvijärvi 1 Räiskynkorpi, kourutaltan (KM 9816) irtolöytöpaikka
- 21160:32 Polvijärvi 2 Jokiranta, reikäkiven (KM 10591) irtolöytöpaikka
- 21160:33 Polvijärvi 2 Jokiranta, reikäkiven (KM 10591) irtolöytöpaikka
- 21160:34 Polvijärvi 3 Saarikoski, kivikautinen asuinpaikka
- 21160:35 Polvijärvi 3 Saarikoski, kivikautinen asuinpaikka
- 21160:36 Polvijärvi 3 Mursunsuo, kourutaltan (KM 13435) irtolöytöpaikka ristyksessä
- 21160:37 Polvijärvi 3 Mursunsuo, kourutaltan (KM 13435) irtolöytöpaikka ristyksessä
- 21160:38 Polvijärvi 7 Ranta-aita, itäkarjalaisen taltan (KM 18834) irtolöytöpaikka
- 21160:39 Polvijärvi 7 Ranta-aita, itäkarjalaisen taltan (KM 18834) irtolöytöpaikka
- 21160:40 Polvijärvi 19 Rukoushuone, kivikautinen asuinpaikka
- 21160:41 Polvijärvi 4 Juttusuo, kourutaltan (KM 16635) irtolöytöpaikka
- 21160:42 Polvijärvi 4 Juttusuo, kourutaltan (KM 16635) irtolöytöpaikka
- 21160:43 Polvijärvi 22 Lahnasuo, kivik. asp., J-P Joona asuinpainanteessa
- 21160:44 Polvijärvi, Huosiolampi 1, kivikautinen asuinpaikka pellolla
- 21160:45 Polvijärvi, Huosiolampi 1, kivikautinen asuinpaikka pellolla
- 21160:46 Polvijärvi, Huosiolampi 2, kivikautinen asuinpaikka pellolla, tien koillispuoli
- 21160:47 Polvijärvi, Huosiolampi 3, kivikautinen ja historiallinen asuinpaikka pellolla
- 21160:48 Polvijärvi, Huosiolampi 3, kivikautinen ja historiallinen asuinpaikka pellolla
- 21160:49 Polvijärvi, Huosiolampi 3, kivikautinen ja historiallinen asuinpaikka pellolla
- 21160:50 Polvijärvi, Huosiolampi 4, kivikautinen asuinpaikka
- 21160:51 Polvijärvi, Huosiolampi 4, kivikautinen asuinpaikka
- 21160:52 Polvijärvi, Paskalampi, kivikautinen ja historiallinen asuinpaikka pellolla
- 21160:53 Polvijärvi, Paskalampi, kivikautinen ja historiallinen asuinpaikka pellolla
- 21160:54 Polvijärvi, Kuikkapuro, kivikautinen asuinpaikka
- 21160:55 Polvijärvi 1 Suovaara, kivikautinen asuinpaikka
- 21160:56 Polvijärvi 1 Suovaara, kivikautinen asuinpaikka
- 21160:57 Polvijärvi 23 Pohjanperänkangas, kivikautinen asuinpaikka
- 21160:58 Polvijärvi 23 Pohjanperänkangas, kivikautinen asuinpaikka
- 21160:59 Polvijärvi 11 & 12 Kylänlampi 1 & 2, historialliset asuinpaikat
- 21160:60 Polvijärvi 10 Lamminniemi, historiallinen asuinpaikka
- 21160:61 Polvijärvi 19 Rukoushuone, kivikautinen asuinpaikka, kuvassa J-P Joona
- 21160:62 Polvijärvi 19 Rukoushuone, kivikautinen asuinpaikka, kuvassa J-P Joona
- 21160:63 Polvijärvi 19 Rukoushuone, kivikautinen asuinpaikka, kuvassa J-P Joona
- 21160:64 Polvijärvi 2 Iljala, historiallinen asuinpaikka
- 21160:66 Polvijärvi 2 Hautakari, kivikautinen asuinpaikka, kuvassa J-P Joona

KIINTEÄT MUINAISJÄÄNNÖKSET

1. POLVIJÄRVI 1 SUOVAARA

PERUSTIEDOT

MJ-tyyppi:	asuinpaikat
Tyypin tarkenne:	-
Ajoitus:	kivikautinen
Rauhoitusluokka:	2
Lukumäärä:	-
Peruskartta:	4224 02 HORSMANAHO
Merkitty peruskartalle:	on merkitty
Koordinaatit:	x=6965 52, y=4467 40, z=90
Koordinaattiselite:	-
Maastomerkintä:	ei ole
Pinta-ala:	-
Etäisyystieto:	Polvijärven kirkosta noin 6 km etelään

OMISTAJATIEDOT

Alue tai rekisterikylä:	Polvijärvi, Sotkuma
Tila 1:	607 - 414 - 125:13 Onnela
Omistaja 1:	Karhinen Juha Kalevi
Osoite 1:	Paljakantie 3 83700 Polvijärvi
Lisätietoja:	aiemmin 174:4 Suovaara, lainhuuto 30.5.2002

ARKISTOTIEDOT

	irtolöytö 1952	KM 13040:1-3	saviastian paloja, mm. KA II
	irtolöytö 1959	KM 14770:1-3	saviastian paloja
Tuomas Björkman	kaiv. 1959	KM 14982:1-2	kuparirengas
Tuomas Björkman	kaiv. 1960	KM 15124:1-290	kk. asp. löytöjä
C-F. Meinander	kaiv. 1961	KM 15341:1-97	kk. asp. löytöjä
Pekka Sarvas	inv. 1965		
Mika Lavento	inv. 1996	KM 29834:1-5	kvartsi-iskoksia, asbestia
Minna Koivikko & Pia Ruuttu Esa Mikkola	prosp. 1996 tark. 1998		

INVENTOINTI 2002

Aika:	Juha-Pekka Joonas ja Eija Ojanlatva 29.5.2002
Karttaotteet:	4224 02 HORSMANAHO, 1:20 000, Helsinki 1995
Negatiivit:	Pohjois-Karjalan museo 21160:55-56
Diat:	Pohjois-Karjalan museo 87:206

LYHYT KOHDEKuvaus

Asuinpaikka sijaitsee Polvijärvi-Joensuu -maantieltä (502) Huosiolammen kohdalta lähtevän Solan tien 15780 pohjoispuolella, Paljakansuohon etelästä pistävän Suovaaran länsirinteellä. Paikka on nykyisin hiekanoton pahasti vaurioittama.

TUTKIMUSKERTOMUS

Sijainti ja maasto

Asuinpaikka sijaitsee Polvijärven kirkosta noin 6 km etelään, Polvijärvi-Joensuu -maantieltä lähtevän Solan tien pohjoispuolella, Paljakansuohon etelästä pistävän Suovaaran länsirinteellä. Suovaara on kivikaudella ollut Viinijärven työntävä niemeke. Maaperä vaihtelee hienosta hiekasta karkeaan soraan ja kivikkoon, etenkin harjun laella on kivistä. Suovaara päättyy pohjoisessa jyrkähkään kalliomuodostumaan, missä metsäkoneen auraus on paljastanut turpeen alta asbestijuonteita. Paikka on nykyisin hiekanoton pahasti vaurioittama. Kohteessa kasvaa tiheää sekametsää ja heinikkoa.

Kohteen kuvaus

Asuinpaikka-aluetta on tutkittu vuosina 1960-61 yhteensä noin 244 m²:n laajuudelta. Paikka on nykyisin hiekanoton pahasti vaurioittama. Asuinpaikalta on löydetty maamme vanhin metalliesine (Edgren 1992, 70). Tämä kuparista tehty soikiomainen ja litteäksi taottu esine (KM 14982:1) on tullut esille vuoden 1960 kaivausten yhteydessä.

Luokitusehdotus

Luokka 2. Rauhoitusasteen tarkempi määrittely edellyttää lisätutkimuksia.

Lisätietoja

Edgren, Torsten 1992. Den förhistoriska tiden. Finlands förhistoria 1. Ekenäs. (s. 70).
Taavitsainen, J-P. 1982. A copper ring from Suovaara in Polvijärvi, Northern Karelia. Fennoscandia Antiqua I. Museoviraston esihistorian toimisto. (pp. 41-49).



6 965

4224 02 HORSMANAHO
 POLVIJÄRVI 1 SUOVAARA
 x=6965 52, y=4467 40, z=90
 Kivikautinen asuinpaikka

2. POLVIJÄRVI 2 HAUTAKARI

PERUSTIEDOT

MJ-tyyppi: asuinpaikat
Tyypin tarkenne: -
Ajoitus: kivikautinen
Rauhoitusluokka: 2
Lukumäärä: 1
Peruskartta: 4222 11 VUONOS
Merkitty peruskartalle: on merkitty
Koordinaatit: x=6968 39, y=4459 42, z=87-90
Koordinaattiselite: keskipiste
Maastomerkintä: ei ole
Pinta-ala: -
Etäisyystieto: Polvijärven kirkosta noin 9 km lounaaseen

OMISTAJATIEDOT

Alue tai rekisterikylä: Polvijärvi, Sotkuma
Tila 1: 607 - 414 - 126:1 Haavikko
Omistaja 1: Pajarinen Jouko Juhani
Osoite 1: Hautakarintie 18
83780 Horsmanaho
Tila 2: 607 - 414 - 44:10 Hautakari
Omistaja 2: Pajarinen Jouko Juhani ja Vuokko Helena
Osoite 2: Hautakarintie 18
83780 Horsmanaho

ARKISTOTIEDOT

	irtolöytö 1952	KM 17811	asuinpaikkalöytöjä
Tuomas Björkman	tark. 1964	KM 16309:1-24	asuinpaikkalöytöjä
Pekka Sarvas	inv. 1965	KM 16922:1-2	kvartsi-iskoksia, savi- astianpaloja
Oiva Keskitalo	tark. 1970	KM 18274:1-3	kvartsi-iskoksia, savi- astianpaloja, palanutta luuta

INVENTOINTI 2002

Aika: Juha-Pekka Joona ja Eija Ojanlatva 31.5.2002
Löydöt: KM 33203:1-6, kvartsia ja saviastianpaloja
Karttaotteet: 4222 11 VUONOS, 1:20 000, Helsinki 1995
Negatiivit: Pohjois-Karjalan museo 21160:66
Diat: Pohjois-Karjalan museo 87:214

LYHYT KOHDEKUVAUS

Asuinpaikka sijaitsee Polvijärvi - Outokumpu -maantiestä noin 1 km luoteeseen, Hautakari -tilan asuinrakennuksesta noin 300 m länteen, pienen Paljakansuon laidassa. Kohteessa on

ollut hiekkakuoppa ja asuinpaikkalöydöt ovat tulleet esille hiekkakuopan reunamista. Asuinpaikka-alue jatkuu myös pellon puolelle.

TUTKIMUSKERTOMUS

Sijainti ja maasto

Asuinpaikka sijaitsee Polvijärven kirkosta noin 9 km lounaaseen, Polvijärvi-Outokumpu - maantiestä noin 1 km luoteeseen, Sukkulanjoen itäpuolella, Hautakari -tilan asuinrakennuksesta noin 300 m länteen, pienen Paljakansuon laidassa.. Kohteessa on ollut hiekkakuoppa ja asuinpaikkalöydöt ovat tulleet esille hiekkakuopan reunamista. Asuinpaikka-alue jatkuu myös pellon puolelle. Maaperä on pellolla erittäin hienoa hiekkaa. Viereisellä Paljakansuolla kasvaa mäntyvoittoista sekametsää.

Kohteen kuvaus

Kohteessa on ollut hiekkakuoppa ja asuinpaikkalöydöt ovat tulleet esille hiekkakuopan reunamista. Asuinpaikka-alue jatkuu myös pellon puolelle. Vuoden 2002 inventoinnissa hiekkakuopan sijaintia ei täysin varmasti saatu selvitettyä, sillä myös paljakansuon metsästä oli otettu maata. Löydöt tulivatkin vastakynnetyltä pellolta, 87,5-90 m mpy väliltä, läheltä Paljakansuon reunaa.

Luokitusehdotus

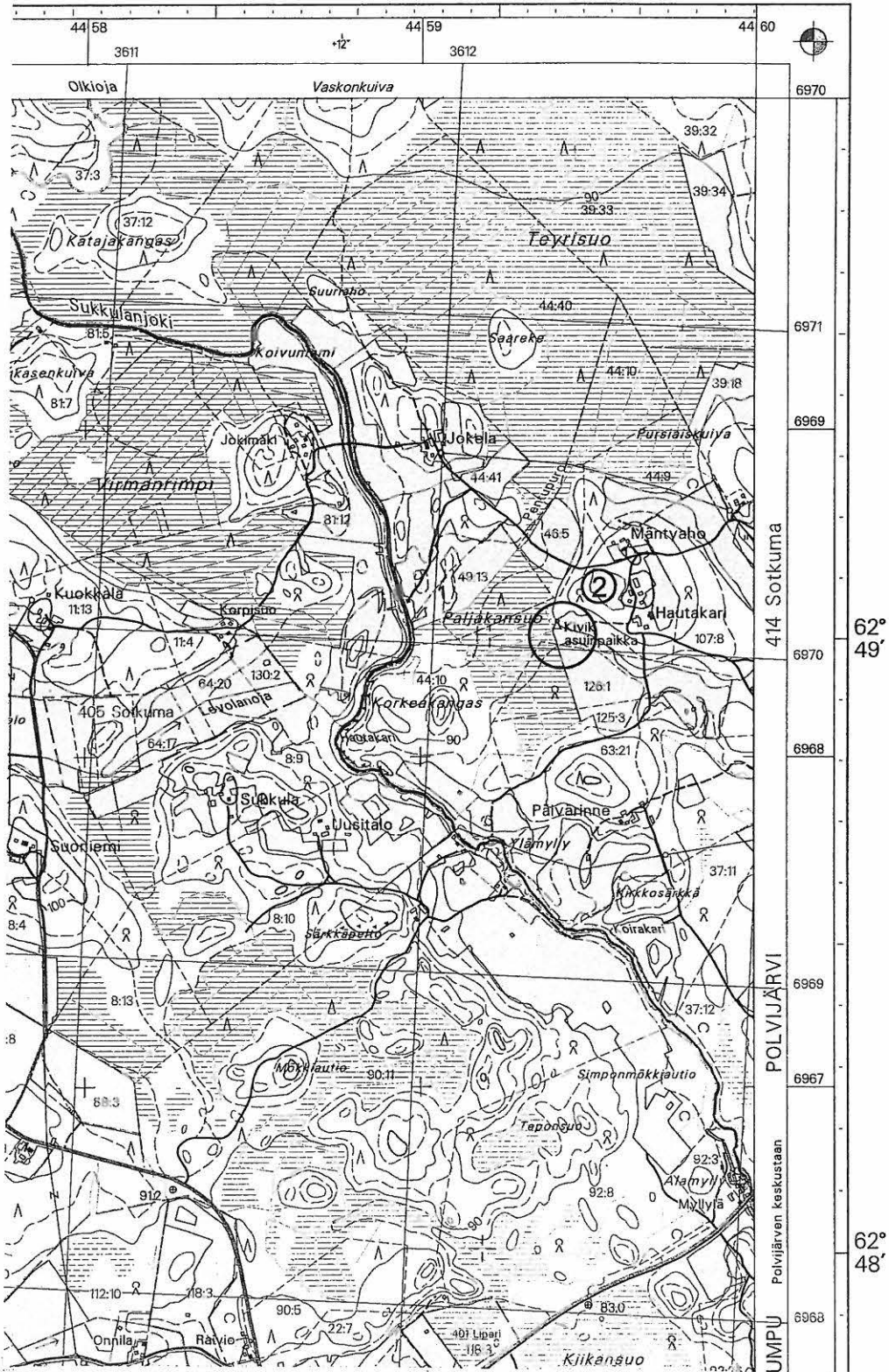
Luokka 2. Rauhoitusasteen tarkempi määrittely edellyttää lisätutkimuksia.

Lisätietoja

Kohde on merkitty peruskartalle vuonna 1974.

4222 11

-03m12s
29°12'



4222 11 VUONOS
POLVIJÄRVI 2 HAUTAKARI
x=6968 39, y=4459 42, z=87-90
Kivikautinen asuinpaikka

3. POLVIJÄRVI 3 SAARIKOSKI

PERUSTIEDOT

MJ-tyyppi:	asuinpaikat
Tyyppin tarkenne:	-
Ajoitus:	kivikautinen
Rauhoitusluokka:	2/3
Lukumäärä:	1
Peruskartta:	4224 02 HORSMANAHO
Koordinaatit:	x=6969 12, y=4467 04, z=90
Koordinaattiselite:	-
Maastomerkintä:	ei ole
Pinta-ala:	-
Etäisyystieto:	Polvijärven kirkosta noin 3 km etelälounaaseen

OMISTAJATIEDOT

Alue tai rekisterikylä:	Polvijärvi, Sotkuma
Tila 1:	607 - 414 - 215:2 Saarikoski
Omistaja 1:	Hirvonen Toivo Johannes
Osoite 1:	Joensuuntie 28 83700 Polvijärvi

ARKISTOTIEDOT

Pekka Sarvas	inv. 1965 KM 16923	kvartsia
Matti Huurre & Rauni Laukkanen	tark. 1987 KM 24204:1-2	kvartsi-iskos & -esine
Mika Lavento	tark. 1996 KM 29642:1-4	kvartsi-iskoksia & -kaavin palanutta luuta & -savea

INVENTOINTI 2002

Aika:	Juha-Pekka Joona ja Eija Ojanlatva 22.5.2002
Karttaotteet:	4224 02 HORSMANAHO, 1:20 000, Helsinki 1996
Negatiivit:	Pohjois-Karjalan museo 21160:34-35
Diat:	Pohjois-Karjalan museo 87:194

LYHYT KOHDEKUVAUS

Asuinpaikka sijaitsee Polvijärvi - Joensuu – välisestä 502-maantiestä noin 150 m itään, Viinijoen lounaisrannalla. Asuinpaikka-alueen kohdalla on tällä hetkellä keskikokoinen hiekkakuoppa, joka todennäköisesti on tuhonnut kohteen lähes kokonaan.

TUTKIMUSKERTOMUS

Sijainti ja maasto

Asuinpaikka sijaitsee Polvijärven kirkosta noin 3 km etelälounaaseen, Polvijärvi - Joensuu – välisestä 502-maantiestä noin 150 m itään, Viinijoen lounaisrannalla. Asuinpaikka-alueen kohdalla on tällä hetkellä hiekkakuoppa, joka mahdollisesti on tuhonnut kohteen lähes kokonaan. Asuinpaikka-alue on osittain Saarikosken talon pihamaata. Jäljellä oleva maaperä

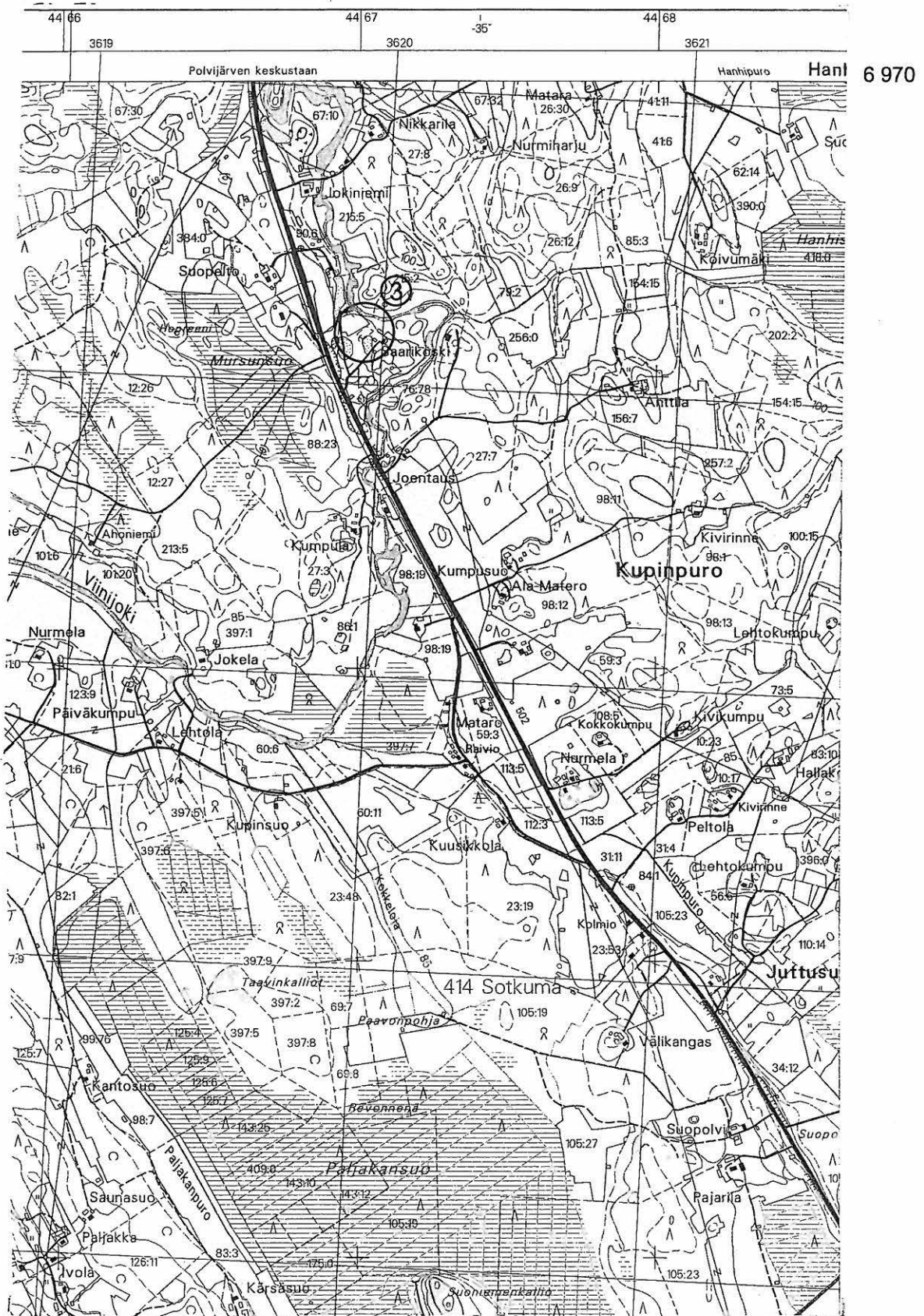
kohteessa on hiekkaa ja moreenia. Kasvillisuus koostuu pääasiassa männystä, mutta maanpoistoalueelle on kasvanut lehtipuita ja pensaita.

Kohteen kuvaus

Asuinpaikka sijaitsee kuivuneen Viinijoen lounaisrannalla. Asuinpaikka-alueen kohdalla on tällä hetkellä keskikokoinen hiekkakuoppa, joka hyvin todennäköisesti on tuhonnut kohteen lähes kokonaan. Asuinpaikka-alue on osittain Saarikosken talon pihamaata.

Luokitusehdotus

Luokka 2. Rauhoitusasteen tarkempi määrittely edellyttää lisätutkimuksia.



4224 02 HORSMANAO
 POLVIJÄRVI 3 SAARIKOSKI
 x=6969 12, y=4467 04, z=90
 Kivikautinen asuinpaikka

4. POLVIJÄRVI 4 KETOLA

PERUSTIEDOT

MJ-tyyppi: asuinpaikat
Tyypin tarkenne: -
Ajoitus: kivikautinen
Rauhoitusluokka: 2
Lukumäärä: 1
Peruskartta: 4313 01 SAMMAKKOVAARA
Koordinaatit: x=6983 84, y=4465 78, z=100
Koordinaattiselite: -
Maastomerkintä: ei ole
Pinta-ala: -
Etäisyystieto: Polvijärven kirkosta noin 12 km pohjoiseen

OMISTAJATIEDOT

Alue tai rekisterikylä: Polvijärvi, Martonvaara
Tila 1: 607 - 407 – 104:2 Ketola
Omistaja 1: Kettunen Tarmo Ilmari (kuollut 8.2.2002)
Osoite 1: Jääskentie 5A as 1, 83700 Polvijärvi

ARKISTOTIEDOT

	irtolöytö 1959	KM 14774	oikokirves
Pekka Sarvas	inv. 1965	KM 16925	kvartsi-iskoksia
	irtolöytö 1967	KM 17852	kivinuijan katkelma
	irtolöytö 1968	KM 17645	oikotaltta
Oiva Keskitalo	tark. 1970	KM 18276:1-3	kvartsiesineitä & -iskoksia
	irtolöytö 1988	KM 24203	kourutaltoa

INVENTOINTI 2002

Aika: Juha-Pekka Joona ja Eija Ojanlatva 4.6.2002
Karttaotteet: 4313 01 SAMMAKKOVAARA, 1:20 000, Helsinki 1994

LYHYT KOHDEKUVAUS

Asuinpaikka sijaitsee Ahmovaara – Polvijärvi –välisestä tiestä n:o 504 noin 1,2 km luoteeseen, Kiskojoen itäpuolella, Ketolan talon pihapiirissä. Paikalta on löytynyt vuosien saatossa erilaisia asuinpaikkalöytöjä.

TUTKIMUSKERTOMUS

Sijainti ja maasto

Asuinpaikka sijaitsee Polvijärven kirkosta noin 12 km pohjoiseen, Ahmovaara – Polvijärvi –välisestä tiestä n:o 504 noin 1,2 km luoteeseen, Kiskojoen itäpuolella, Ketolan talon pihapiirissä. Maasto kohteessa on loivaa, länteen päin viettävää rinnettä. Kohde on sijainnut aikoinaan Kiskonjoen ja Nisäjoen välisellä, luode-kaakko -suuntaisella niemellä, jolla sijaitsee myös kolme muuta kivikautista asuinpaikkaa (5 Heikkilä, 15 Ahopelto ja 17

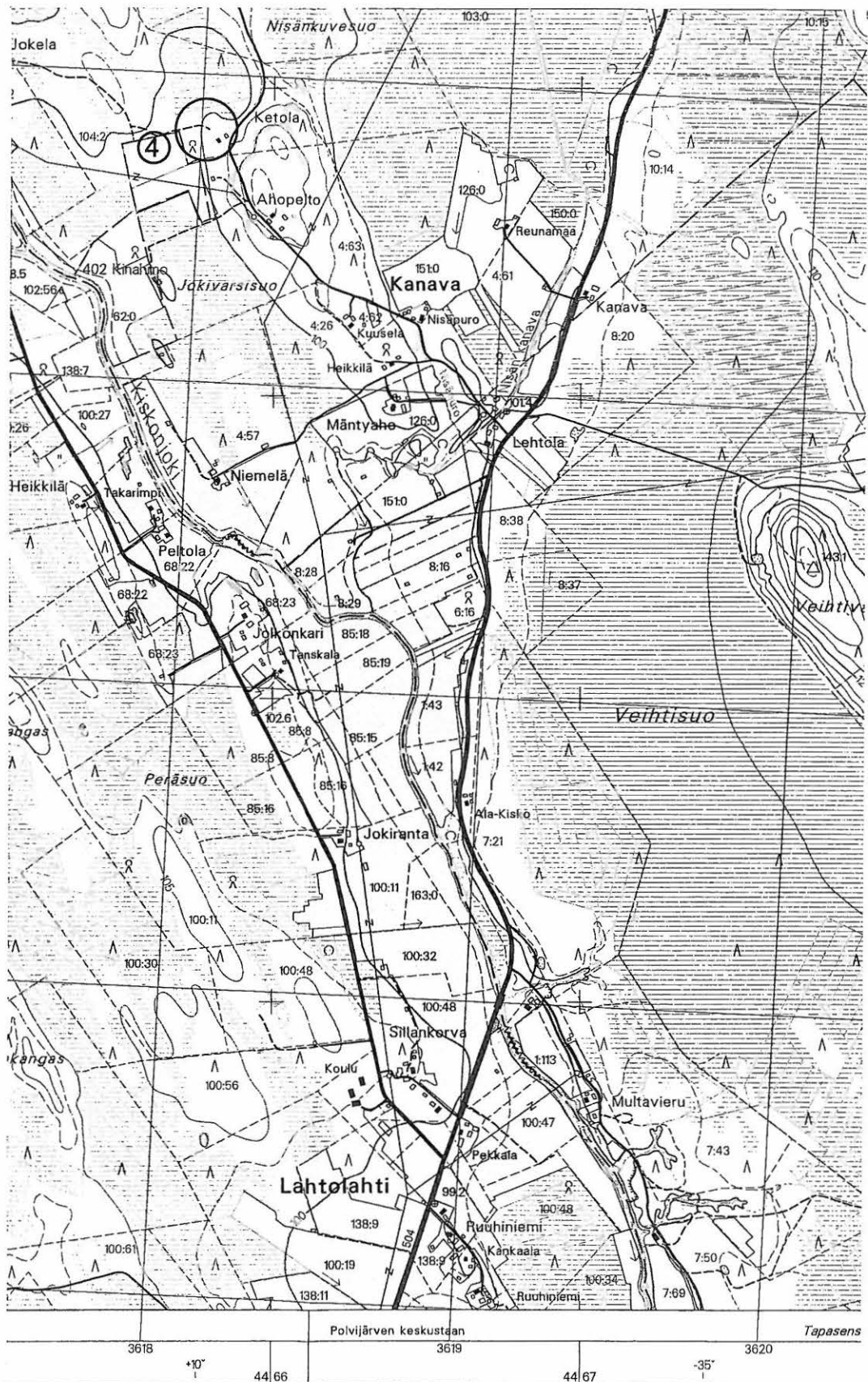
Mäntyaho) sekä yksi irtolöytöpaikka (5 Jokivarsisuo). Alueen maaperä on hiekkaa. Paikalla kasvaa sekametsää ja pihanurmikkoa.

Kohteen kuvaus

Maasto kohteessa on loivaa, länteen päin viettävää rinnettä. Ketolan talon pihapiiristä on löytynyt vuosien saatossa vain irtolöytöjä, niistä ainakin kivinuijan katkelma (KM 17852) on tullut esiin auranvilloksen syvyydestä vuonna 1967. Nykyään paikka on osittain pihanurmen alla. Kohde on sijainnut aikoinaan Kiskonjoen ja Nisäjoen välisellä, luodekaakko -suuntaisella niemellä, jolla sijaitsee myös kolme muuta kivikautista asuinpaikkaa (5 Heikkilä, 15 Ahopelto ja 17 Mäntyaho) sekä yksi irtolöytöpaikka (5 Jokivarsisuo).

Luokitusehdotus

Luokka 2. Rauhoitusasteen tarkempi määrittely edellyttää lisätutkimuksia.



6 980

4313 01 SAMMAKKOVAARA
 POLVIJÄRVI 4 KETOLA
 x=6983 84, y=4465 78, z=100
 Kivikautinen asuinpaikka

5. POLVIJÄRVI 5 HEIKKILÄ

PERUSTIEDOT

MJ-tyyppi: asuinpaikat
Tyypin tarkenne: -
Ajoitus: kivikautinen
Rauhoitusluokka: 2
Lukumäärä: 1
Peruskartta: 4313 01 SAMMAKKOVAARA
Koordinaatit: x=6983 00, y=4466 26, z=100
Koordinaattiselite: -
Maastomerkintä: ei ole
Pinta-ala: -
Etäisyystieto: Polvijärven kirkosta noin 11 km pohjoiseen

OMISTAJATIEDOT

Alue tai rekisterikylä: Polvijärvi, Martonvaara
Tila 1: 607 - 407 – 4:26 Heikkilä
Omistaja 1: Hiltunen Onni Ensio ja Elsa
Osoite 1: Vatajankuja 1, 15610 Lahti

ARKISTOTIEDOT

	irtolöytö 1962	Lahtolahden kk	reikäkivi
Pekka Sarvas	inv. 1965	KM 16924	kvartsi-iskoksia
Matti Huurre			
& Rauni Laukkanen	tark. 1988	KM 25213:3	kvartsi-iskoksia
	irtolöytö 1988	KM 25213:1-2	poikkitaltta, hioin
	irtolöytö 1996	KM 29242:1-4	alkeellinen kirves, taltan teelmä, kourutaltta, reikäkivi

INVENTOINTI 2002

Aika: Juha-Pekka Joona ja Eija Ojanlatva 4.6.2002
Karttaotteet: 4313 01 SAMMAKKOVAARA, 1:20 000, Helsinki 1994

LYHYT KOHDEKUVAUS

Asuinpaikka sijaitsee Ahmovaara – Polvijärvi –välisestä tien n:o 504 ja Kanavaan kääntyvän tien risteyksestä noin 500 m luoteeseen, Kiskojoen itäpuolella, noin 150 m Heikkilän talosta länteen olevalla entisellä pellolla ja sen reunassa, pienen hiekkakuopan luona.

TUTKIMUSKERTOMUS

Sijainti ja maasto

Asuinpaikka sijaitsee Polvijärven kirkosta noin 11 km pohjoiseen, Ahmovaara – Polvijärvi –välisestä tien n:o 504 ja Kanavaan kääntyvän tien risteyksestä noin 500 m luoteeseen, Kiskojoen itäpuolella, noin 150 m Heikkilän talosta länteen olevalla entisellä pellolla ja sen

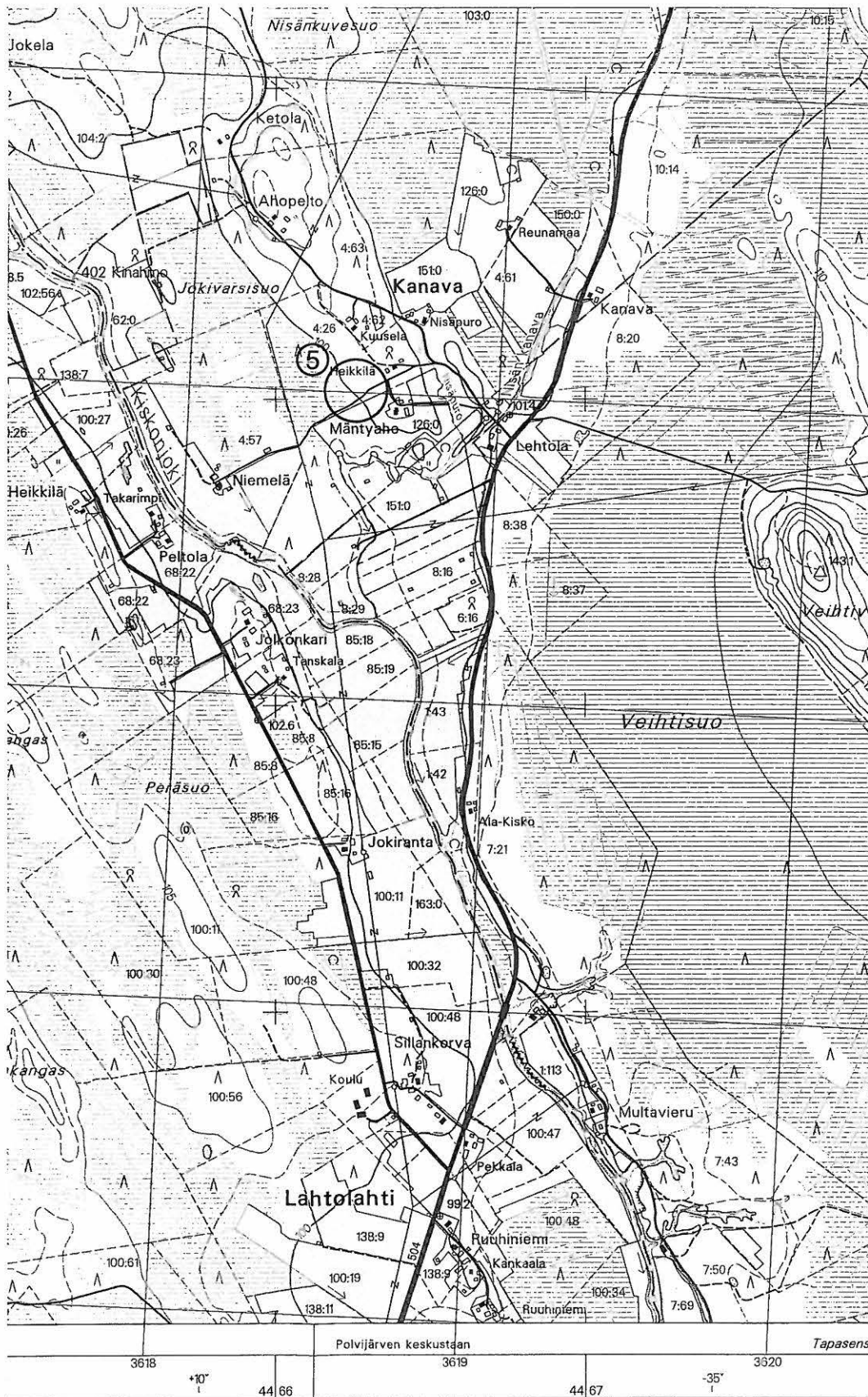
reunassa, pienen hiekkakuopan luona. Alueen länsipuolella on suota. Kohde on sijainnut aikoinaan Kiskonjoen uoman ja Nisäjärven välisellä, luode-kaakko -suuntaisella niemellä. Maaperä kohteessa on hiekkaa. Paikalla kasvaa nykyään kuusimetsää, aluskasvillisuutena on heiniä.

Kohteen kuvaus

Kohde on sijainnut aikoinaan Kiskonjoen ja Nisäjoen välisellä, luode-kaakko -suuntaisella niemellä, jolla sijaitsee myös kolme muuta kivikautista asuinpaikkaa (4 Ketola, 15 Ahopelto ja 17 Mäntyaho) sekä yksi irtolöytöpaikka (5 Jokivarsisuo).

Luokitusehdotus

Luokka 2. Rauhoitusasteen tarkempi määrittely edellyttää lisätutkimuksia.



6 980

4313 01 SAMMAKKOVAARA
 POLVIJÄRVI 5 HEIKKILÄ
 x=6983 00, y=4466 26, z=100
 Kivikautinen asuinpaikka

6. POLVIJÄRVI 6 MULTAVIERU

PERUSTIEDOT

MJ-tyyppi:	asuinpaikat
Tyyppin tarkenne:	-
Ajoitus:	moniperiodinen
Rauhoitusluokka:	2
Lukumäärä:	1
Peruskartta:	4313 01 SAMMAKKOVAARA
Koordinaatit:	x=6980 36, y=4467 18, z=100-101
Koordinaattiselite:	-
Maastomerkinä:	ei ole
Pinta-ala:	-
Etäisyystieto:	Polvijärven kirkosta noin 9 km pohjoiseen

OMISTAJATIEDOT

Alue tai rekisterikylä:	Polvijärvi, Kinahmo
Tila 1:	607 – 402 – 7:43 Multakangas
Omistaja 1:	Ovaskainen Kaija Marjetta
Osoite 1:	Kiiskintie 2 B 5 80160 Joensuu
Tila 2:	607 – 402 – 7:50 Antinaho
Omistaja 2:	Mustonen Oiva Kalervo
Osoite 2:	Juuantie 106 A 83700 Polvijärvi
Tila 3:	607 – 402 – 1:113 Multavieru
Omistaja 3:	Voutilainen Veikko (kuollut 3.4.1997)
Osoite 3:	Niittyranantatie 5 83700 Polvijärvi

ARKISTOTIEDOT

Tuomas Björkman	irtolöytö 1969KM 17869:1-33 tark. 1969	kk. asp. löytöjä
Oiva Keskitalo	irtolöytö 1970KM 18266:1-39 tark. 1970 KM 18275:1-8 irtolöytö 1978KM 20296:1-6	kk. asp. löytö kk. asp. löytö saviastianpaloja, palanutta luuta, savitiivistettä, kuonaa
Matti Huurre & Rauni Laukkanen	irtolöytö 1981 KM 21088:1-5	kk. asp. löytöjä
Matti Huurre & Rauni Laukkanen	tark. 1987 KM 23819:1-28	kk. ja mk. asp. löytöjä
Hannu Poutiainen & Risto Kupiainen & Matti Koponen	tark. 1987 KM 25211:1-4 inv. 1993	piitä, kvartsia, kuonaa

Hannu Poutiainen & Risto Kupiainen & Matti Koponen	inv. 1994	KM 28720:1-10	keramiikkaa, kvartsia, luuta, yms
Mika Lavento	kaiv. 1996	KM 29635:1-945	asp. löytöjä
Petro Pesonen	tark. 1997	KM 30459:1-5	asp. löytöjä
Mika Lavento	kaiv. 1997	KM 30767:1-1018	asp. löytöjä
Esa Mikkola	tark. 1998	KM 31419:1-10	palanutta luuta, savias- tianpaloja, savitiivistettä, kvartsi-iskoksia

INVENTOINTI 2002

Aika: Juha-Pekka Joona ja Eija Ojanlatva 29.5.2002
Karttaotteet: 4313 01 SAMMAKKOVAARA, 1:20 000, Helsinki 1994

LYHYT KOHDEKUVAUS

Asuinpaikka sijaitsee Juuan maantiestä noin 800 m kaakkoon, Kiskojoen itärannalla, Multavierun talosta noin 300 m kaakkoon. Asuinpaikka sijoittuu joen rannassa olevan hiekkakuopan etelä- ja itäpuolelle. Kohteessa on myös suuria tervahautoja ja raudanvalmistuskuoppia.

TUTKIMUSKERTOMUS

Sijainti ja maasto

Asuinpaikka sijaitsee Polvijärven kirkosta noin 9 km pohjoiseen, Juuan maantiestä noin 800 m kaakkoon, Kiskojoen itärannalla, Multavierun talosta noin 300 m kaakkoon. Asuinpaikka sijoittuu joen rannassa olevan hiekkakuopan etelä- ja itäpuolelle. Maasto on hiekkaisista mäntykangasta. ja asuinpaikka-alueen halkaisee pieni Nittyranan taloon kulkeva paikallistie. Kohteessa on myös suuria tervahautoja ja raudanvalmistuskuoppia.

Multavierun asuinpaikka sijaitsi Höytiäisen kuivatukseen (vuoteen 1858) saakka pitkälle sisämaahan ulottuneen lahden koillisrannalla. Nykyisin asuinpaikan ohi virtaa noin 5 m:n levyinen, hitaasti virtaava Kiskonjoki. Järvenlaskun yhteydessä kuivattu maa on nykyisin laajana viljelysaukeana Kiskonjoen luoteispuolella. Asuinpaikka sijaitsee matalan luode-kaakko -suuntaisen, useita kilometrejä pitkän, kapean harjumuodostuman kohdalla. Harjulla on erotettavissa kaksi hyvin selvää terassia, joista Multavierun asuinpaikka sijaitsee maastossa selvimmin näkyvän, 101 m mpy korkeudella olevan terassin kohdalla.

Kohteen kuvaus

Multavierun moniperiodinen asuinpaikka sijaitsi Höytiäisen kuivatukseen (vuoteen 1858) saakka pitkälle sisämaahan ulottuneen lahden koillisrannalla. Nykyisin asuinpaikan ohi virtaa Kiskonjoki. Järvenlaskun yhteydessä kuivattu maa on nykyisin laajana viljelysaukeana Kiskonjoen luoteispuolella. Asuinpaikka sijaitsee matalan luode-kaakko -suuntaisen, useita kilometrejä pitkän, kapean harjumuodostuman kohdalla. Harjulla on erotettavissa kaksi hyvin selvää terassia, joista Multavierun asuinpaikka sijaitsee maastossa selvimmin näkyvän 101 m:n korkeudella olevan terassin kohdalla. Kohteessa on myös suuria tervahautoja ja raudanvalmistuskuoppia.

Kaivauksia on suoritettu Multavierun talosta noin 350 m kaakkoon olevan hiekkakuopan ympärillä. Tutkimusten yhteydessä asuinpaikka-aluetta on havaittu talosta noin 100 m kaakkoon olevalla ylemmällä terassilla. Lisäksi aivan Multavierun talon eteläpuolella olevasta perunapellosta on löydetty asuinpaikkalöytöjä. Multavierun talosta noin 80 m pohjoiseen, tien itäpuolelta alkaa yli 100 m pitkä peltokaista, jonka pinnalta on tullut esille kvartsi-iskoksia. Osa aiemmin löydetyistä irtolöydöistä on saattanut tulla esille juuri näistä kahdesta edellä mainitusta pellosta.

Luokitusehdotus

Luokka 2. Rauhoitusasteen tarkempi määrittely edellyttää lisätutkimuksia.

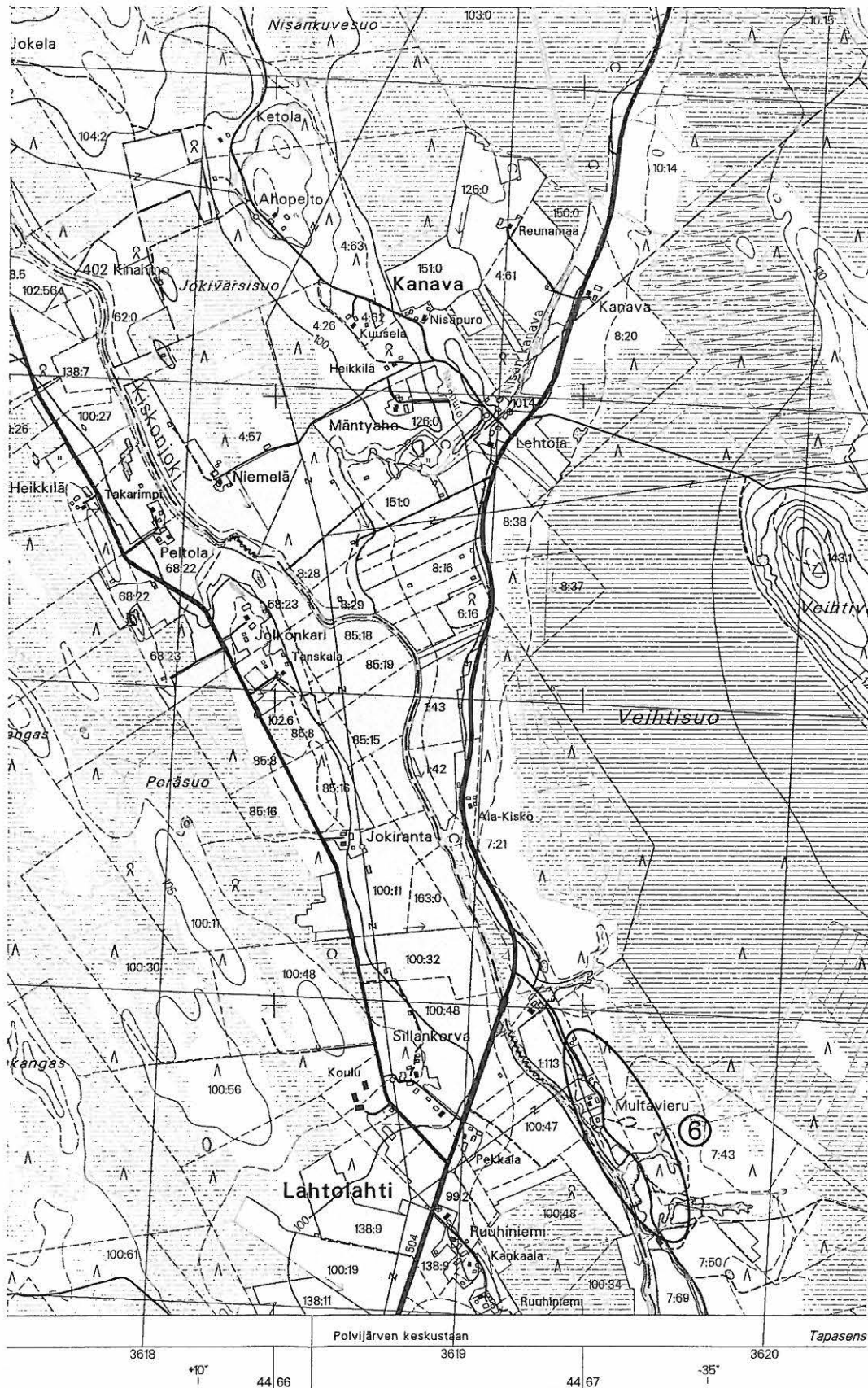
Lisätietoja

Polvijärven kunnan alueen huomattavin järvi, Höytiäinen on valtakunnallisesti tullut tunnetuksi omalaatuisten vesistöjärjestelyjensä vuoksi. Aiotun 2-3 metrin vedenpinnan pudotuksen sijaista vedenpinta laskikin 9,5 m, kun vesi ryöstäytyi järvenlaskuyhtiön käsistä. Höytiäisen ja Viinijärven yhdistänyt Viinijoki kuivui ja kuivatus tuotti paljon lisää viljelymaata. Tässä yhteydessä kuivui myös vesialue, jonka edessä sijaitsee Multavierun asuinpaikka.

Multavierun asuinpaikka on suureksi osaksi tuhoutunut 1960-70-luvun taitteessa TVL:n käytettyä aluetta soranottoon. Tältä ajalta on peräisin Kiskonjoen ja paikallistien välissä sijaitseva useiden metrien syvyinen, yli 100 m pitkä ja muutamien kymmenien metrien levyinen kuoppa. Hiekanotto lopetettiin maanomistajan kertoman mukaan kuopista, koska hiekka alkoi käydä liian saviseksi.

Multavierun ylemmällä terassilla saattaa olla asuinpaikka, joka karkean rannansiirtymisajoin perusteella kuuluu myöhäisneoliittiselle ajalle. Multavierun luoteispuolella asuinpaikka vaikuttaa jatkuvan varsin yhtenäisenä jopa noin 1 km:n mittaisen matkan Kiskonjoen suuntaan. Mm. Veikko Voutilaisen pihamaalta on löydetty esihistoriallisia esineitä, mutta ne ovat jossakin vaiheessa joutuneet hukkaan. Asuinpaikka-alue jatkuu todennäköisesti vielä Polvijärvi-Marttonvaara -välisen tien suunnassa.

Alueen eteläosassa on suoritettu metsähakkuita talvella 2001-2002.



6 980

4313 01 SAMMAKKOVAARA
 POLVIJÄRVI 6 MULTAVIEURU
 x=6980 36, y=4467 18, z=100-101
 Moniperiodinen asuinpaikka

7. POLVIJÄRVI 7 VEIHTIVAARA

PERUSTIEDOT

MJ-tyyppi:	asuinpaikat
Tyyppin tarkenne:	-
Ajoitus:	kivikautinen
Rauhoitusluokka:	2
Lukumäärä:	1
Peruskartta:	4313 01 SAMMAKKOVAARA
Koordinaatit:	x=6982 72, y=4467 53, z=105-110
Koordinaattiselite:	-
Maastomerkintä:	ei ole
Pinta-ala:	-
Etäisyystieto:	Polvijärven kirkosta noin 10,5 km pohjoiseen

OMISTAJATIEDOT

Alue tai rekisterikylä:	Polvijärvi, Kinahmo
Tila 1:	607 - 402 – 8:36 Veihtinen
Omistaja 1:	Oy Radiolinja Ab
Osoite 1:	Juuantie 131 83700 Polvijärvi

ARKISTOTIEDOT

Matti Huurre & Rauni Laukkanen	tark. 1988	KM 25210	kvartsi-iskoksia
-----------------------------------	------------	----------	------------------

INVENTOINTI 2002

Aika:	Juha-Pekka Joonas ja Eija Ojanlatva 3.6.2002
Karttaotteet:	4313 01 SAMMAKKOVAARA, 1:20 000, Helsinki 1994

LYHYT KOHDEKUVAUS

Asuinpaikka sijaitsee Ahmovaara – Polvijärvi –välisestä tien n:o 504 ja Veihtiseen itään kääntyvän tien risteyksestä noin 800 m itäkaakkoon, Kiskojoen ja Nisän kanavan itäpuolella, Vehtivaaraan kääntyvän tien risteyksessä.

TUTKIMUSKERTOMUS

Sijainti ja maasto

Asuinpaikka sijaitsee Polvijärven kirkosta noin 10,5 km pohjoiseen, Ahmovaara – Polvijärvi –välisestä tien n:o 504 ja Veihtiseen itään kääntyvän tien risteyksestä noin 800 m itäkaakkoon, Kiskojoen ja Nisän kanavan itäpuolella, tien eteläpuolella. Kohteesta on matkaa Vehtisen talolle noin 600 m itään. Vehtivaara on luode-kaakko –suuntainen vaara, jonka kallioinen ja kivinen laki ylittää yli 145 m mpy. Kohde sijaitsee vaaran luoteispäässä, missä paikalta on poistettu runsaasti maa-ainesta. Kohteen maaperä on ollut hiekkaa, ja hiekanotto lienee tuhonnut asuinpaikan lähes kokonaan. Paikalla kasvaa sekametsää.

Kohteen kuvaus

Kohde lienee tuhoutunut lähes kokonaan hiekanotossa.

Luokitusehdotus

Luokka 2. Rauhoitusasteen tarkempi määrittely edellyttää lisätutkimuksia.



6 980

4313 01 SAMMAKKOVAARA
 POLVIJÄRVI 7 VEIHTIVAARA
 x=6982 72, y=4467 53, z=105-110
 Kivikautinen asuinpaikka

8. POLVIJÄRVI 8 VAARALA

PERUSTIEDOT

MJ-tyyppi:	asuinpaikat
Tyyppin tarkenne:	-
Ajoitus:	kivikautinen
Rauhoitusluokka:	2
Lukumäärä:	1
Peruskartta:	4224 02 HORSMANAHO
Koordinaatit:	x=6960 55, y=4469 49, z=85
Koordinaattiselite:	-
Maastomerkintä:	ei ole
Pinta-ala:	-
Etäisyystieto:	Polvijärven kirkosta noin 11,2 km eteläkaakkoon

OMISTAJATIEDOT

Alue tai rekisterikylä:	Polvijärvi, Sotkuma
Tila 1:	607 - 414 – 81:6 Vaarala
Omistaja 1:	Mutanen Taisto Matti
Osoite 1:	Solantie 92, 83750 Sotkuma

ARKISTOTIEDOT

Matti Huurre		
& Taisto Karjalainen	tark. 1996 KM 29266	kvartsia
Esa Mikkola		
& Mika Lavento		
& Minna Koivikko	tark. 1998 KM 31420:1-3	kvartsia

INVENTOINTI 2002

Aika:	Juha-Pekka Joonas ja Eija Ojanlatva 29.5.2002
Karttaotteet:	4224 02 HORSMANAHO, 1:20 000, Helsinki 1996

LYHYT KOHDEKUVAUS

Asuinpaikka sijaitsee Rukkojärven kaakkoispuolella olevan Vaaralan tilan maalla, talosta lounaaseen vievän peltotien varressa olevan hiekkakuopan reunassa, asuinrakennuksesta noin 150 m lounaaseen. Lisäksi asuinpaikkalöytöjä on tullut esiin hiekkatieltä ja ojan penkereen reunalta.

TUTKIMUSKERTOMUS

Sijainti ja maasto

Asuinpaikka sijaitsee Polvijärven kirkosta noin 11,2 km eteläkaakkoon, Polvijärvi-Joensuu -välisestä tiestä 504 noin 2 km länteen, Rukkojärven kaakkoispuolella olevan Vaaralan tilan maalla, talosta lounaaseen vievän peltotien varressa olevan hiekkakuopan reunassa, asuinrakennuksesta noin 150 m lounaaseen. Lisäksi asuinpaikkalöytöjä on tullut esiin hiekkatieltä ja ojan penkereen reunalta. Maaperä kohteessa on erittäin hienoa hiekkaa. Kasvillisuus on sekametsää, pääasiassa kohteessa on kasvanut mäntyä, mutta

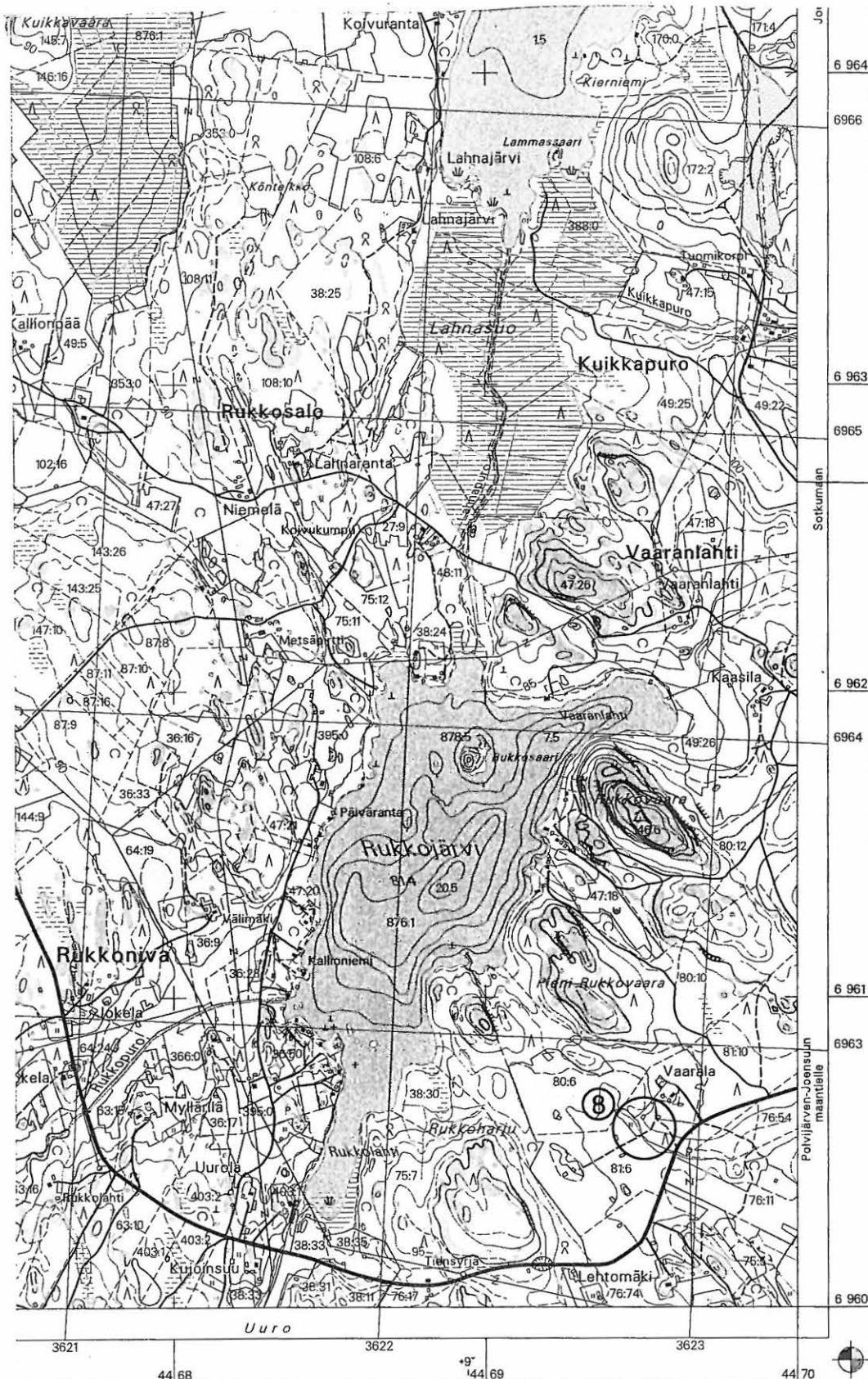
hiekkakuoppien ja muun maan muokkauksen yhteydessä paikalla kasvaa myös nuorta lehtimetsää.

Kohteen kuvaus

Asuinpaikka lienee tuhoutunut suurimmalta osaltaan hiekanotossa. Paikka on koko ajan kulutukselle alttiina. Solaan vievän tien toisella puolella sijaitsee Pohjanperänkangas –niminen asuinpaikka (Polvijärvi 23), jossa on havaittu 3 asumuspainannetta. Kohteet lienevät samaa asuinpaikkaa. Vaaralan asuinpaikka on koko ajan kulutukselle alttiina, ja suurin osa siitä lieneekin tuhoutunut hiekanotossa.

Luokitusehdotus

Luokka 2. Rauhoitusasteen tarkempi määrittely edellyttää lisätutkimuksia.



4224 02 HORSMANAO
 POLVIJÄRVI 8 VAARALA
 x=6960 55, y=4469 49
 z=85
 Kivikautinen asuinpaikka

9. POLVIJÄRVI 9 NIITTYRANTA

PERUSTIEDOT

MJ-tyyppi: asuinpaikat
Tyyppin tarkenne: -
Ajoitus: kivi- ja / tai pronssikautinen
Rauhoitusluokka: 2
Lukumäärä: 1
Peruskartta: 4224 03 POLVIJÄRVI
Koordinaatit: x=6979 70, y=4467 40, z=100-103
Koordinaattiselite: keskipiste
Maastomerkintä: ei ole
Pinta-ala: -
Etäisyystieto: Polvijärven kirkosta noin 9 km pohjoisluoteeseen

OMISTAJATIEDOT

Alue tai rekisterikylä: Polvijärvi, Kinahmo
Tila 1: 607 - 402 – 7:19 Niittyranta
Omistaja 1: Åke Teuvo Aulis ja Anja Riitta
Osoite 1: Niittyrannantie 15, 83700 Polvijärvi

ARKISTOTIEDOT

Hannu Poutiainen
& Risto Kupiainen
& Matti Koponen inv. 1993 KM 28721:1-12 keramiikkaa, kvartsia ja luuta
Mika Lavento tark. 1996 KM 29637:1-15 kvartsi-iskoksia

INVENTOINTI 2002

Aika: Juha-Pekka Joonas ja Eija Ojanlatva 3.6.2002
Karttaotteet: 4224 03 POLVIJÄRVI, 1:20 000, Helsinki 1995

LYHYT KOHDEKUVAUS

Asuinpaikka sijaitsee Polvijärvi - Juuka -välisen tien 504 ja Kiskojoen itäpuolella, Multavierun tilan läpi etelään, Niittyrannan taloon kulkevan tien länsipuolella. Asuinpaikkalöydöt ovat tulleet kylätien ja joen väliseltä hiekkapitoiselta pelloilta kahdelta eri korkeustasolta.

TUTKIMUSKERTOMUS

Sijainti ja maasto

Asuinpaikka sijaitsee Polvijärven kirkosta noin 9 km pohjoisluoteeseen, Polvijärvi - Juuka -välisen tien 504 ja Kiskojoen itäpuolella, Multavierun tilan läpi etelään, Niittyrannan taloon kulkevan tien länsipuolella. Asuinpaikkalöydöt ovat tulleet kylätien ja joen väliseltä hiekkapitoiselta pelloilta kahdelta eri korkeustasolta. Niittyrannan asuinpaikka sijaitsi Höytiäisen kuivatukseen (vuoteen 1858) saakka pitkälle sisämaahan ulottuneen lahden koillisrannalla. Nykyisin asuinpaikan ohii virtaa noin 5 m:n levyinen, hitaasti virtaava Kiskonjoki. Järvenlaskun yhteydessä kuivattu maa on nykyisin laajana viljelysaukeana

Kiskonjoen luoteispuolella. Asuinpaikka liittyy harjumuodostumaan, johon miltei kaikki alueen asuinpaikat kuuluvat. Maaperä alueella on hiekkaa.

Kohteen kuvaus

Asuinpaikkalöydöt ovat tulleet kylätien ja joen väliseltä hiekkapitoiselta pellolta kahdelta eri korkeustasolta. Asuinpaikka-alueita on todettu yli 100 m:n matkalta

Luokitusehdotus

Luokka 2. Rauhoitusasteen tarkempi määrittely edellyttää lisätutkimuksia.

Lisätietoja

Polvijärven kunnan alueen huomattavin järvi, Höytiäinen on valtakunnallisesti tullut tunnetuksi omalaatuisten vesistöjärjestelyjensä vuoksi. Aiotun 2-3 metrin vedenpinnan pudotuksen sijaista vedenpinta laskikin 9,5 m, kun vesi ryöstäytyi järvenlaskuyhtiön käsistä. Höytiäisen ja Viinijärven yhdistänyt Viinijoki kuivui ja kuivatus tuotti paljon lisää viljelymaata. Tässä yhteydessä kuivui myös vesialue, jonka edessä sijaitsee Niittyrannan asuinpaikka.

Korkeustasoilla ei todennäköisesti ole merkitystä löytöjä ajoitettaessa, sillä Höytiäisen pinta vaikuttaa pysyneen (ainakin Multavierun asuinpaikalla tehtyjen havaintojen perusteella) melko muuttumattomana lähes koko neoliittisen kivikauden ajan aina Höytiäisen laskuun saakka.



6 980

4224 03 POLVIJÄRVI
 POLVIJÄRVI 9 NIITTYRANTA
 x=6979 70, y=4467 40, z=100-103
 Kivi- ja / tai pronssikautinen asuinpaikka

10. POLVIJÄRVI 10 LAMMINNIEMI

PERUSTIEDOT

MJ-tyyppi:	asuinpaikat
Tyypin tarkenne:	-
Ajoitus:	historiallinen
Rauhoitusluokka:	2
Lukumäärä:	1
Peruskartta:	4224 04 SOTKUMA
Koordinaatit:	x=6958 41, y=4471 73, z=82
Koordinaattiselite:	-
Maastomerkintä:	ei ole
Pinta-ala:	-
Etäisyystieto:	Polvijärven kirkosta noin 14 km eteläkaakkoon

OMISTAJATIEDOT

Alue tai rekisterikylä:	Polvijärvi, Sotkuma
Tila 1:	607 - 414 – 217:2 Saharila
Omistaja 1:	Saharinen Hannu
Osoite 1:	Lamminniementie, 83750 Sotkuma

ARKISTOTIEDOT

Hannu Poutiainen & Risto Kupiainen & Matti Koponen	inv. 1993	KM 28717:1-18	mm. saviastianpaloja, pii-iskoksia, liitupiipun katkelmia, lasihelmi
Esa Mikkola	kaiv. 1998	KM 99033:1-188	hist. ajan asp. löytöjä, mm. 1600-luvun kupariraha

INVENTOINTI 2002

Aika:	Juha-Pekka Joona ja Eija Ojanlatva 31.5.2002
Karttaotteet:	4224 04 SOTKUMA, 1:20 000, Helsinki 1996
Negatiivit:	Pohjois-Karjalan museo 21160:210-211
Diat:	Pohjois-Karjalan museo 87:60

LYHYT KOHDEKUVAUS

Asuinpaikka sijaitsee noin 1,3 km Polvijärvi – Joensuu välisen tien 504 ja Sotkuma – Käsämä välisen tien 5031 risteyksestä lounaaseen, Lamminniemen Saharilan talosta noin 200 m länsiluoteeseen, Tilliniemeen vievän tien pohjoispuolella, peltokumpareella tai entisellä rantatöyräällä, keskellä laajaa länteen ja pohjoiseen viettävää peltoaluetta. Inventoinnin ja kaivausten yhteydessä Lamminniemen asuinpaikalta on löytynyt historiallisen ajan asuinpaikkalöytöjä ja rakenteita.

TUTKIMUSKERTOMUS

Sijainti ja maasto

Asuinpaikka sijaitsee Polvijärven kirkosta noin 14 km eteläkaakkoon, noin 1,3 km Polvijärvi – Joensuu välisen tien 504 ja Sotkuma – Käsämä välisen tien 5031 risteyksestä lounaaseen, Lamminniemen Saharilan talosta noin 200 m länsiluoteeseen, Tilliniemeen vievän tien pohjoispuolella, peltokumpareella tai entisellä rantatöyräällä, keskellä laajaa länteen ja pohjoiseen viettävää peltoaluetta. Maaperä alueella on hiekkaa.

Kohteen kuvaus

Inventoinnin ja kaivausten yhteydessä Lamminniemen asuinpaikalta on löytynyt mm. saviastianpaloja, kupariraha 1600-luvun loppupuolelta, liitupiipun katkelmia, savitiivistettä, rautapadan kappaleita, lasihelmi ja rautaesineen katkelma. Vuonna 1998 suoritetuissa kaivauksissa asuinpaikka-alueelta on tutkittu myös säilyneitä rakenteita, kuten liesikiveys, kaksi paalunsijaa ja kolme mahdollista likamaakuoppaa / liesikuopparakennetta.

Luokitusehdotus

Luokka 2. Rauhoitusasteen tarkempi määrittely edellyttää lisätutkimuksia.



4224 04 SOTKUMA
 POLVIJÄRVI 10 LAMMINNIEMI
 x=6958 41, y=4471 73, z=82
 Historiallisen ajan asuinpaikka

11. POLVIJÄRVI 11 KYLÄNLAMPI 1

PERUSTIEDOT

MJ-tyyppi:	asuinpaikat
Tyypin tarkenne:	-
Ajoitus:	historiallinen
Rauhoitusluokka:	2
Lukumäärä:	1
Peruskartta:	4224 04 SOTKUMA
Koordinaatit:	x=6958 90, y=4471 70, z=82
Koordinaattiselite:	-
Maastomerkintä:	ei ole
Pinta-ala:	-
Etäisyystieto:	Polvijärven kirkosta noin 13,5 km eteläkaakkoon

OMISTAJATIEDOT

Alue tai rekisterikylä:	Polvijärvi, Sotkuma
Tila 1:	607 - 414 – 414:2 Kaurolahti
Omistaja 1:	Apilo Esa Kalevi
Osoite 1:	Lamminniementie 6, 83750 Sotkuma
Lisätietoja:	lainhuuto 19.6.2001

ARKISTOTIEDOT

Hannu Poutiainen & Risto Kupiainen & Matti Koponen	inv. 1993	KM 28718:1-8	mm. saviastianpaloja, kvartsi-iskos, liitupiipun katkelma
--	-----------	--------------	---

INVENTOINTI 2002

Aika:	Juha-Pekka Joonas ja Eija Ojanlatva 31.5.2002
Karttaotteet:	4224 04 SOTKUMA, 1:20 000, Helsinki 1996
Negatiivit:	Pohjois-Karjalan museo 21160:59
Diat:	Pohjois-Karjalan museo 87:209

LYHYT KOHDEKUVAUS

Asuinpaikka sijaitsee Sotkuman kylän Kylälammen itäpuolella, loivasti länteen viettävällä rantapellolla. Kohteesta on löytynyt mm. liitupiipun katkelma ja saviastianpaloja inventoinnin yhteydessä vuonna 1993.

TUTKIMUSKERTOMUS

Sijainti ja maasto

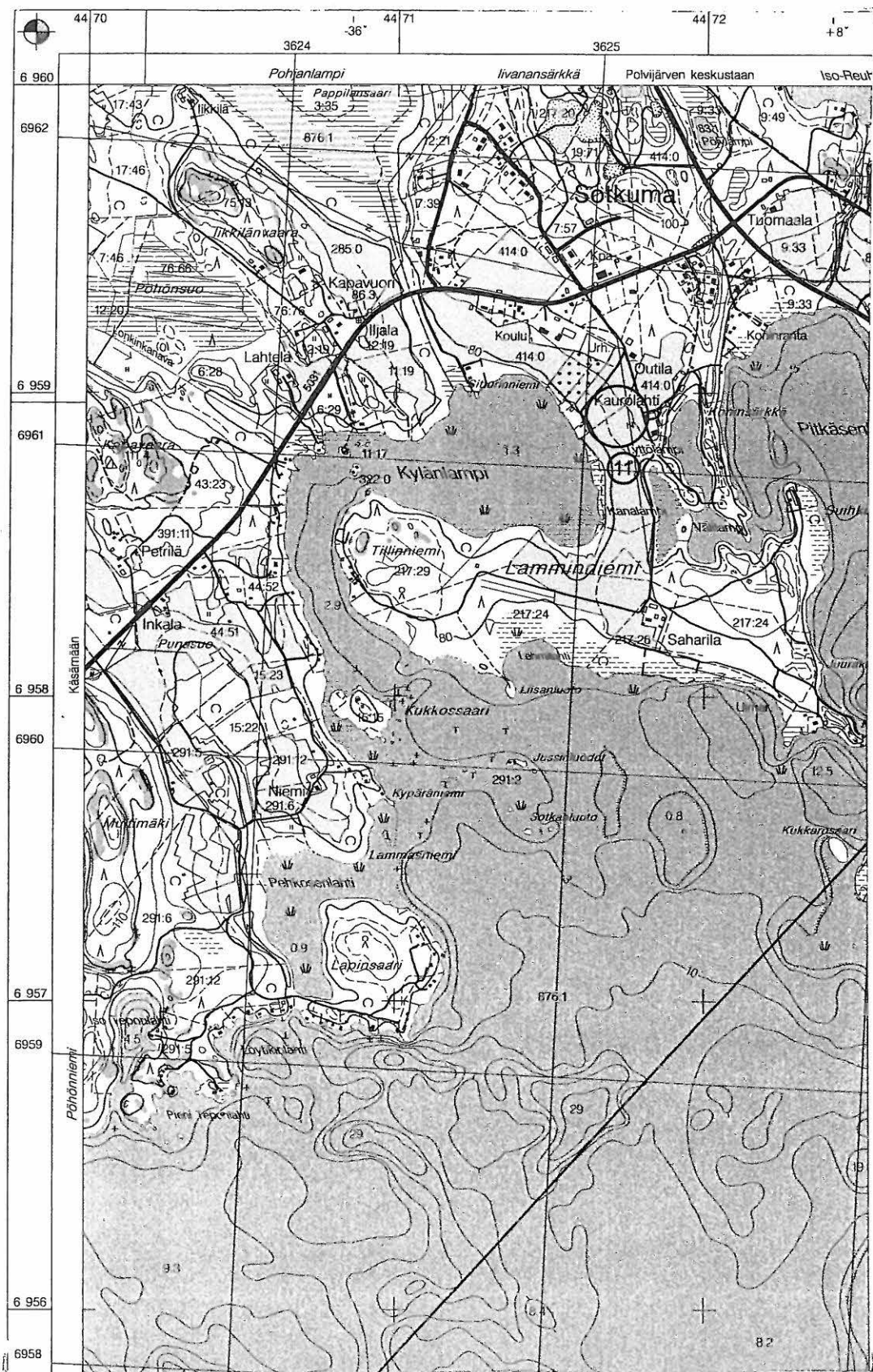
Asuinpaikka sijaitsee Polvijärven kirkosta noin 13,5 km eteläkaakkoon, noin 0,8 km Polvijärvi – Joensuu välisen tien 504 ja Sotkuma – Käsämä välisen tien 5031 risteyksestä linnuntietä lounaaseen, Sotkuman kylän Kylälammen itäpuolella, loivasti länteen viettävällä rantapellolla. Pelto viettää loivasti lounaaseen, kohteesta noin 200 m luoteeseen on toinen historiallinen asuinpaikka, Kylänlampi 2. Maaperä alueella on hietaa-hiesua.

Kohteen kuvaus

Historiallisen ajan asuinpaikka sijaitsee pellolla. Kohteesta on löytynyt mm. liitupiipun katkelma ja saviastianpaloja inventoinnin yhteydessä vuonna 1993.

Luokitusehdotus

Luokka 2. Rauhoitusasteen tarkempi määrittely edellyttää lisätutkimuksia.



4224 04 SOTKUMA
 POLVIJÄRVI 11 KYLÄNLAMPI 1
 x=6958 90, y=4471 70, z=82
 Historiallisen ajan asuinpaikka

12. POLVIJÄRVI 12 KYLÄNLAMPI 2

PERUSTIEDOT

MJ-tyyppi:	asuinpaikat
Tyyppin tarkenne:	-
Ajoitus:	historiallinen
Rauhoitusluokka:	2
Lukumäärä:	1
Peruskartta:	4224 04 SOTKUMA
Koordinaatit:	x=6959 07, y=4471 63, z=82
Koordinaattiselite:	keskipiste
Maastomerkintä:	ei ole
Pinta-ala:	-
Etäisyystieto:	Polvijärven kirkosta noin 13,4 km eteläkaakkoon

OMISTAJATIEDOT

Alue tai rekisterikylä:	Polvijärvi, Sotkuma
Tila 1:	607 - 414 – 19:55
Omistaja 1:	Härkönen Heikki
Osoite 1:	Lamminniementie, 83750 Sotkuma

ARKISTOTIEDOT

Hannu Poutiainen & Risto Kupiainen & Matti Koponen	inv. 1993	KM 28719:1-29	hist. ajan asp. löytöjä, mm. saviastianpaloja, pronssi-ristin katkelma, piitä
Hannu Poutiainen & Risto Kupiainen	inv. 1994		
Mika Lavento	tark. 1997	KM 29643	hist ajan asp. löytöjä
Petro Pesonen	kaiv. 1997	KM 30453:1-778	hist ajan asp. löytöjä

INVENTOINTI 2002

Aika:	Juha-Pekka Joonas ja Eija Ojanlatva 31.5.2002
Karttaotteet:	4224 04 SOTKUMA, 1:20 000, Helsinki 1996
Negatiivit:	Pohjois-Karjalan museo 21160:59
Diat:	Pohjois-Karjalan museo 87:209

LYHYT KOHDEKUVAUS

Asuinpaikka sijaitsee noin 0,7 km Polvijärvi – Joensuu välisen tien 504 ja Sotkuma – Käsämä välisen tien 5031 risteyksestä linnuntietä lounaaseen, Sotkuman kylän Kylälammen itäpuolella, Kylänlammen koillisrannalla. Asuinpaikka sijaitsee Outilan talosta rannalle johtavan tien ja vadelmapensaiden välisellä kapealla peltoalueella.

TUTKIMUSKERTOMUS

Sijainti ja maasto

Asuinpaikka sijaitsee Polvijärven kirkosta noin 13,4 km eteläkaakkoon, noin 0,7 km Polvijärvi – Joensuu välisen tien 504 ja Sotkuma – Käsämä välisen tien 5031 risteyksestä linnuntietä lounaaseen, Sotkuman kylän Kylälammen itäpuolella, Lamminiemen tyvessä, Kylänlammen koillisrannalla. Asuinpaikkalöytöjä on tullut esille Outilan talosta rannalle johtavan tien ja vadelmapensaiden väliseltä kapealta peltoalueelta noin 160 metrin matkalta. Maaperä alueella on kivetöntä hiekkamaata.

Kohteen kuvaus

Asuinpaikkalöytöjä on tullut esille Outilan talosta rannalle johtavan tien ja vadelmapensaiden väliseltä kapealta peltoalueelta noin 160 metrin matkalta. Inventointien ja vuoden 1997 kaivausten yhteydessä on löytynyt mm. liitupiipun ja hioinliipan katkelmia, saviastianpaloja, rautakirveen ja pronssiristin katkelma ja piitä.

Luokitusehdotus

Luokka 2. Rauhoitusasteen tarkempi määrittely edellyttää lisätutkimuksia.



4224 04 SOTKUMA
 POLVIJÄRVI 12 KYLÄNLAMPI 2
 x=6959 07, y=4471 63, z=82
 Historiallisen ajan asuinpaikka

13. POLVIJÄRVI 13 ORTODOKSIKALMISTO

PERUSTIEDOT

MJ-tyyppi:	hautapaikat
Tyyppin tarkenne:	kalmistot
Ajoitus:	historiallinen
Rauhoitusluokka:	1
Lukumäärä:	1
Peruskartta:	4224 04 SOTKUMA
Koordinaatit:	x=6958 42, y=4471 88, z=82
Koordinaattiselite:	keskipiste
Maastomerkintä:	ei ole
Pinta-ala:	-
Etäisyystieto:	Polvijärven kirkosta noin 14 km eteläkaakkoon

OMISTAJATIEDOT

Alue tai rekisterikylä:	Polvijärvi, Sotkuma
Tila 1:	607 - 414 – 217:33 Lampiranta
Omistaja 1:	Autti Mirja Marjatta
Osoite 1:	Kunnarinkuja 25, 96800 Rovaniemi
Lisätietoja:	Aiemmin 217:29 Lampela

ARKISTOTIEDOT

Eeva-Riitta Majoinen	kart. 1998
Eeva-Riitta Majoinen	kaiv. 1999

INVENTOINTI 2002

Aika:	Juha-Pekka Joonas ja Eija Ojanlatva 31.5.2002
Karttaotteet:	4224 04 SOTKUMA, 1:20 000, Helsinki 1996

LYHYT KOHDEKUVAUS

Ortodoksikalmitto sijaitsee noin 1,2 km Polvijärvi – Joensuu välisen tien 504 ja Sotkuma – Käsämä välisen tien 5031 risteuksesta linnuntietä etelälounaaseen, Saharilan tilasta noin 200 m pohjois-koilliseen, Lamminniemen mäntykankaalla. Alueella ei ole havaittavissa hautapainanteita.

TUTKIMUSKERTOMUS

Sijainti ja maasto

Ortodoksikalmitto sijaitsee Polvijärven kirkosta noin 14 km eteläkaakkoon, noin 1,2 km Polvijärvi – Joensuu välisen tien 504 ja Sotkuma – Käsämä välisen tien 5031 risteuksesta linnuntietä etelälounaaseen, Saharilan tilasta noin 200 m pohjois-koilliseen, Lamminniemen mäntykankaalla. Alueella ei ole havaittavissa hautapainanteita, mutta Lamminniemeen vievän tien itäpuolella on kymmenkunta vanhaa mäntyä, joiden iäksi on arveltu lähes 300 vuotta. Alueen maaperä on hiekkaa. Paikalla kasvaa pääasiassa mäntymetsää, jonka seassa on myös nuoria lehtipuita, aluskasvillisuutena on heiniä, varpuja ja sammalia.

Kohteen kuvaus

Vuonna 1999 Pohjois-Karjalan museo suoritti kalmistolla kaivaukset, joissa tutkittiin kahdeksan hautaa. Hauta-antimia vainajilla ei ollut. Hautausten täytemaasta löytyi kvartsi-iskoksia, jotka viittaisivat paikalla olleen mahdollisesti myös kivekautista asutusta, joka on luultavasti tuhoutunut hautauksia tehtäessä. Kalmiston laajuutta ei voida tarkkaan arvioida, mutta se jatkuu varmasti kohti itää.

Luokitusehdotus

Luokka 1. Valtakunnallisesti tai alueellisesti merkittävä muinaisjäännös, pyrittävä säilyttämään sellaisenaan ja merkitsemään kaavoituksessa erityisalueeksi.



4224 04 SOTKUMA
 POLVIJÄRVI13 ORTODOKSIKALMISTO
 x=6958 42, y=4471 88, z=82
 Historiallisen ajan kalmisto

14. POLVIJÄRVI 14 VEIHTISUO

PERUSTIEDOT

MJ-tyyppi:	asuinpaikat
Tyyppin tarkenne:	-
Ajoitus:	kivikautinen
Rauhoitusluokka:	2
Lukumäärä:	1
Peruskartta:	4313 01 SAMMAKKOVAARA
Koordinaatit:	x=6982 48, y=4466 69, z=100
Koordinaattiselite:	-
Maastomerkintä:	ei ole
Pinta-ala:	-
Etäisyystieto:	Polvijärven kirkosta noin 10 km pohjoiskoilliseen

OMISTAJATIEDOT

Alue tai rekisterikylä:	Polvijärvi, Kinahmo
Tila 1:	607 - 402 – 8:38 Laitakangas
Omistaja 1:	Hirvonen Jorma Ensio oikeudenomistajat
Osoite 1:	Katisuontie 81 07230 Monninkylä
Omistaja 2:	Martikainen Maila Anneli
Osoite 2:	Ahtolankatu 8 80260 Joensuu
Omistaja 3:	Hirvonen Pentti Samuli
Osoite 3:	Polvijärventie 71 83700 Polvijärvi
Omistaja 4:	Hirvonen Veijo Aulis
Osoite 4:	Mäntytie 11 83700 Polvijärvi
Omistaja 5:	Hirvonen Eino Erkki
Osoite 5:	Juuantie 161 83845 Sammakkovaara
Omistaja 6:	Hirvonen Mauno Kalevi
Osoite 6:	Rukkitie 8 80260 Joensuu
Omistaja 7:	Hämäläinen Sirkka Elina
Osoite 7:	Pursutie 10 04260 Kerava
Omistaja 8:	Tanskanen Eila Sinikka
Osoite 8:	Vasaraniementie 44 83700 Polvijärvi
Tila 2:	607 - 414 – 8:16 Rajanurmi
Omistaja 1:	Lätti Jari Taisto Tapio ja Teija Hannele
Osoite 1:	Juuantie 154 as 1 83700 Polvijärvi

ARKISTOTIEDOT

	irtolöytö 1961	Lahtolahden kk	kivikirves
Pekka Sarvas	inv. 1965		
Mika Lavento	tark. 1996	KM 29638	kvartsi-iskoksia

INVENTOINTI 2002

Aika:	Juha-Pekka Joona ja Eija Ojanlatva 3.6.2002
Karttaotteet:	4313 01 SAMMAKKOVAARA, 1:20 000, Helsinki 1994

LYHYT KOHDEKUVAUS

Asuinpaikka sijaitsee Ahmovaara – Polvijärvi –välisen tien n:o 504 molemmin puolin, Kanavan kylän eteläpuolella, noin 1,6 km pohjoiseen Kiskonjoen ylittävältä sillalta.

TUTKIMUSKERTOMUS

Sijainti ja maasto

Asuinpaikka sijaitsee Polvijärven kirkosta noin 10 km pohjoiseen, Ahmovaara – Polvijärvi –välisen tien n:o 504 molemmin puolin, Kanavan kylän eteläpuolella, noin 1,6 km pohjoiseen Kiskonjoen ylittävältä sillalta. Tien länsipuolella on peltoa ja itäpuolella mäntyä kasvavaa Veihtisuota. Maaperä kohteessa on hiekkaa.

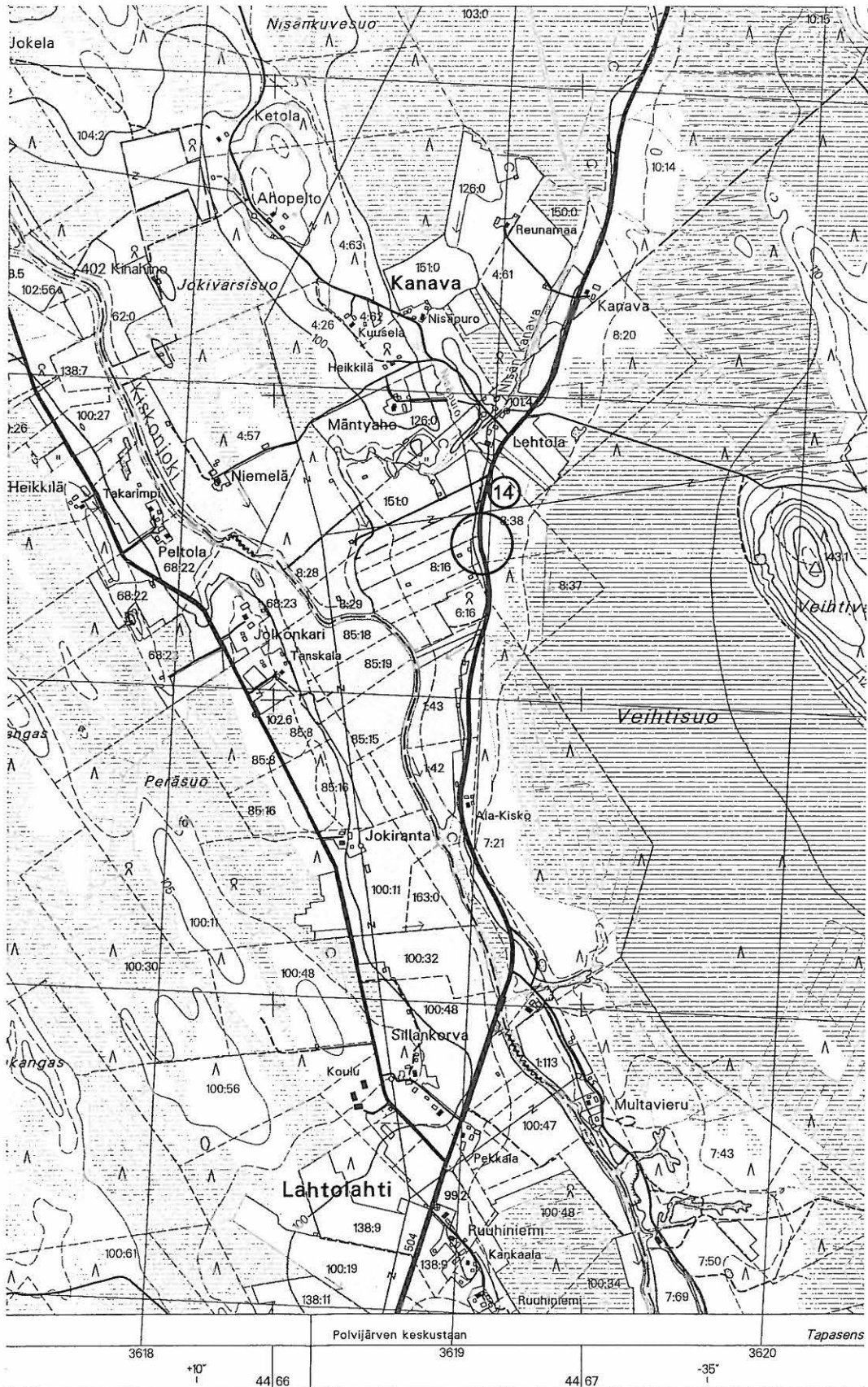
Veihtivaaran asuinpaikka sijaitsi Höytiäisen kuivatukseen (vuoteen 1858) saakka pitkälle sisämaahan ulottuneen lahden itärannalla. Järvenlaskun yhteydessä kuivattu maa on nykyisin laajana viljelysaukeana Kiskonjoen ympärillä. Asuinpaikka liittyy harjumuodostumaan, johon miltei kaikki alueen asuinpaikat kuuluvat.

Kohteen kuvaus

Asuinpaikkalöytöjä on tullut Ahmovaara – Polvijärvi –välisen maatien ja sen länsipuolella olevan pellon kohdalta, noin 50 m pitkältä vyöhykkeeltä. Luultavasti maantien rakentaminen on tuhonnut asuinpaikasta suuren osan.

Luokitusehdotus

Luokka 2. Rauhoitusasteen tarkempi määrittely edellyttää lisätutkimuksia.



6 980

4313 01 SAMMAKKOVAARA
 POLVIJÄRVI 14 VEHTISUO
 x=6982 48, y=4466 69, z=100
 Kivikautinen asuinpaikka

15. POLVIJÄRVI 15 AHOPELTO

PERUSTIEDOT

MJ-tyyppi:	asuinpaikat
Tyyppin tarkenne:	-
Ajoitus:	kivikautinen
Rauhoitusluokka:	2
Lukumäärä:	1
Peruskartta:	4313 01 SAMMAKKOVAARA
Koordinaatit:	x=6983 40, y=4465 94, z=102
Koordinaattiselite:	-
Maastomerkintä:	ei ole
Pinta-ala:	-
Etäisyystieto:	Polvijärven kirkosta noin 12 km pohjoisluoteeseen

OMISTAJATIEDOT

Alue tai rekisterikylä:	Polvijärvi, Martonvaara
Tila 1:	607 - 407 – 4:68 Ahopelto
Omistaja 1:	Pajarinen Kyösti ja Kaija Tellervo
Osoite 1:	Joensuuntie 59, 83700 Polvijärvi
Lisätietoja:	4:63 jaettu tiloihin 4:66, 4:67 ja 4:68

ARKISTOTIEDOT

Mika Lavento	tark. 1996	KM 29641	kvartsi-iskoksia
--------------	------------	----------	------------------

INVENTOINTI 2002

Aika:	Juha-Pekka Joonas, Eeva-Riitta Majoinen ja Eija Ojanlatva 3.6.2002
Karttaotteet:	4313 01 SAMMAKKOVAARA, 1:20 000, Helsinki 1994

LYHYT KOHDEKUVAUS

Asuinpaikka sijaitsee Ahmovaara – Polvijärvi –välisen tien n:o 504 ja Kanava – Hirvikangas – välisen tien risteyksestä noin 1 km luoteeseen, Kiskojoen itäpuolella ja Nisän kanavan länsipuolella, Jokivarsisuon itäpuolella, Ahopellon talon eteläpuolella. Asuinpaikkalöydöt ovat tulleet esiin metsänäestysjäljistä.

TUTKIMUSKERTOMUS

Sijainti ja maasto

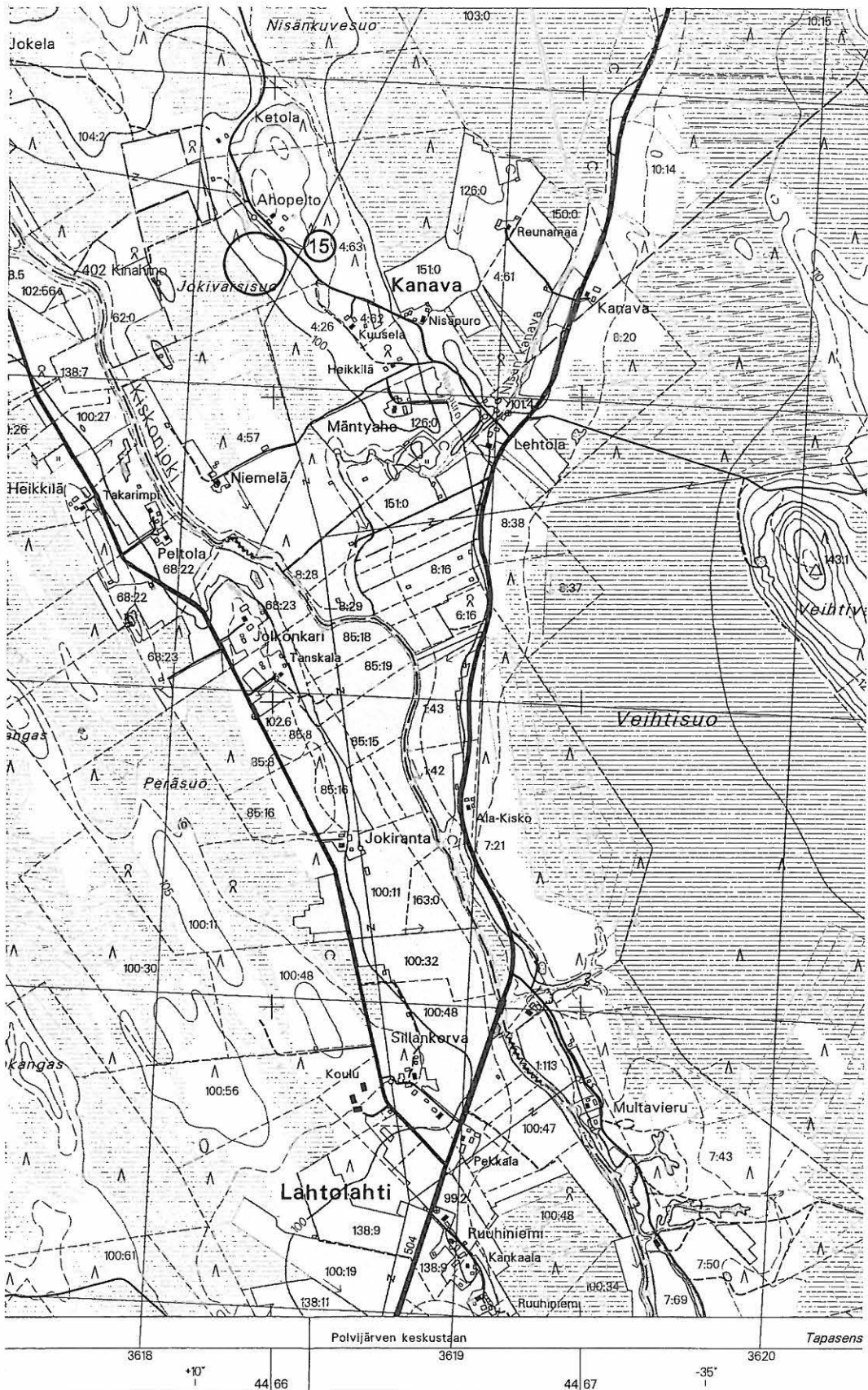
Asuinpaikka sijaitsee Polvijärven kirkosta noin 12 km pohjoisluoteeseen, Ahmovaara – Polvijärvi –välisen tien n:o 504 ja Kanava – Hirvikangas – välisen tien risteyksestä noin 1 km luoteeseen, Kiskojoen itäpuolella ja Nisän kanavan länsipuolella, Jokivarsisuon itäpuolella, Ahopellon talon eteläpuolella. Asuinpaikan käyttöaikana paikalla on ollut noin 1 km pitkä, luode-kaakko –suuntainen niemi. Muinaisranta on kohteelta auennut länteen. Alueen maaperä on hiekkaa ja moreenia. Paikalla on ilmeisesti aiemmin ollut pelto, mutta nykyään siinä kasvaa sekametsää.

Kohteen kuvaus

Asuinpaikkalöydöt ovat tulleet esiin metsänäestysjäljistä. Asuinpaikka on sijainnut noin 2 m ennen Höytiäisen laskua kuiville jääneen, terassilta ylöspäin kohoavan vanhemman rantamuodostuman yhteydessä.

Luokitusehdotus

Luokka 2. Rauhoitusasteen tarkempi määrittely edellyttää lisätutkimuksia.



6 980

4313 01 SAMMAKKOVAARA
 POLVIJÄRVI 15 AHOPELTO
 x=6983 40, y=4465 94, z=102
 Kivikautinen asuinpaikka

16. POLVIJÄRVI 16 NISÄPURO

PERUSTIEDOT

MJ-tyyppi:	asuinpaikat
Tyyppin tarkenne:	-
Ajoitus:	kivikautinen
Rauhoitusluokka:	2
Lukumäärä:	1
Peruskartta:	4313 01 SAMMAKKOVAARA
Koordinaatit:	x=6982 86, y=4466 64, z=100
Koordinaattiselite:	-
Maastomerkintä:	ei ole
Pinta-ala:	-
Etäisyystieto:	Polvijärven kirkosta noin 10,3 km pohjoiseen

OMISTAJATIEDOT

Alue tai rekisterikylä:	Polvijärvi, Martonvaara
Tila 1:	607 - 407 – 151:0 Nisäpuro
Omistaja 1:	Hirvonen Oiva Kalevi
Osoite 1:	Kanavantie 5, 83700 Polvijärvi

ARKISTOTIEDOT

Mika Lavento	tark. 1996	KM 29640	kvartsi-iskoksia
--------------	------------	----------	------------------

INVENTOINTI 2002

Aika:	Juha-Pekka Joonas, Eeva-Riitta Majoinen ja Eija Ojanlatva 3.6.2002
Karttaotteet:	4313 01 SAMMAKKOVAARA, 1:20 000, Helsinki 1994

LYHYT KOHDEKUVAUS

Asuinpaikka sijaitsee Ahmovaara – Polvijärvi –välisen tien n:o 504 ja Kanava – Hirvikangas – välisen tien risteyksestä noin 100 m luoteeseen, Kiskojoen itäpuolella ja Nisäpuron ja Nisän kanavan väliin jäävällä alueella, Mäntyahon ja Lehtolan talojen välissä viljelysmaalla. Asuinpaikkalöydöt ovat tulleet esiin loivasti etelää kohti viettävältä saarekkeen rinteeltä.

TUTKIMUSKERTOMUS

Sijainti ja maasto

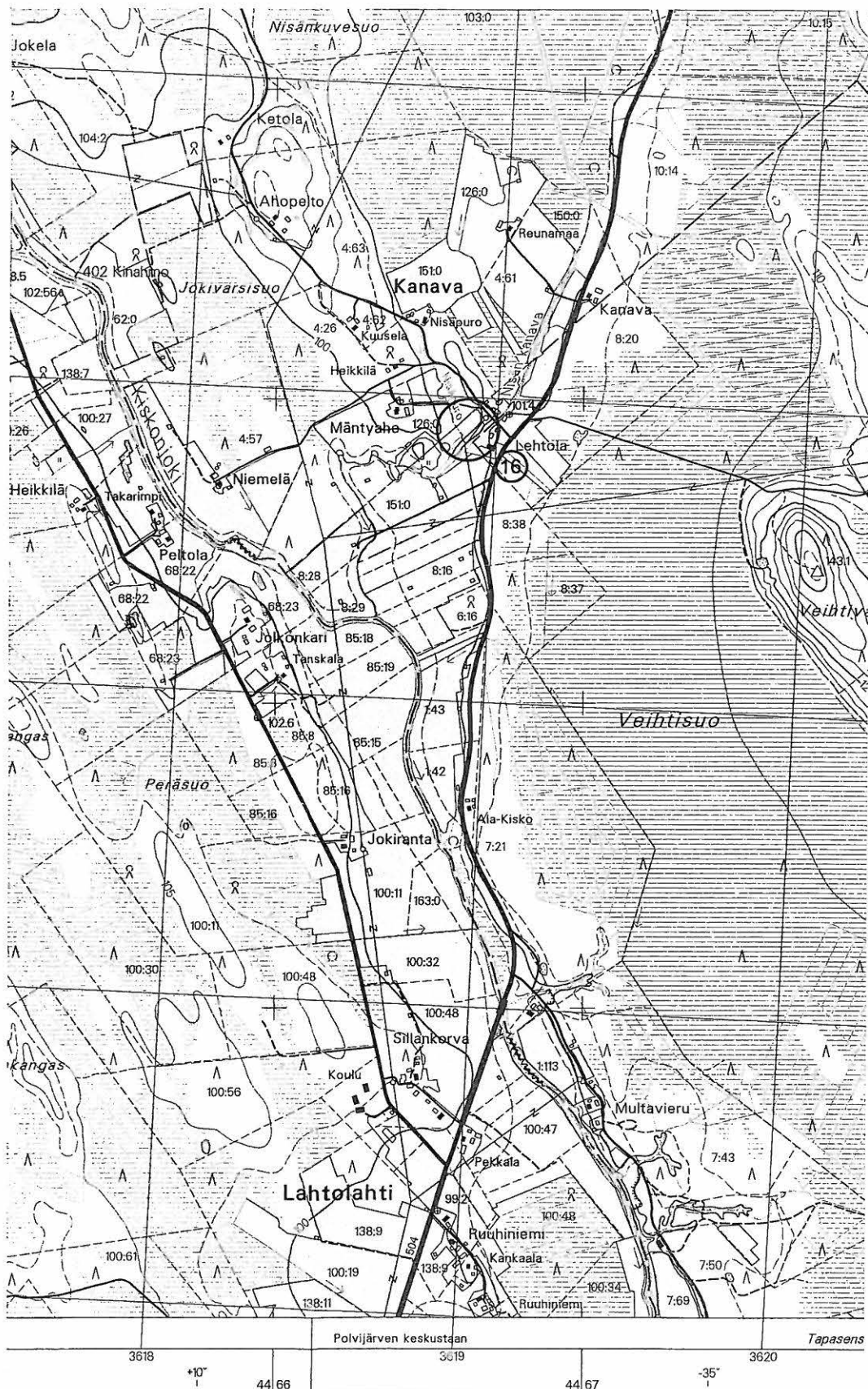
Asuinpaikka sijaitsee Polvijärven kirkosta noin 10,3 km pohjoiseen, Ahmovaara – Polvijärvi –välisen tien n:o 504 ja Kanava – Hirvikangas – välisen tien risteyksestä noin 100 m luoteeseen, Kiskojoen itäpuolella ja Nisäpuron ja Nisän kanavan väliin jäävällä alueella, Mäntyahon ja Lehtolan talojen välissä viljelysmaalla. Nykyään Nisäpuro on kuivunut kanavan kaivamisen vuoksi. Maaperä alueella on hietaa ja paikoin myös hiesua.

Kohteen kuvaus

Asuinpaikkalöydöt ovat tulleet esiin Mäntyahon ja Lehtolan talojen väliseltä viljelysmaalta, loivasti etelää kohti viettävältä saarekkeen rinteeltä.

Luokitusehdotus

Luokka 2. Rauhoitusasteen tarkempi määrittely edellyttää lisätutkimuksia.



6 980

4313 01 SAMMAKKOVAARA
 POLVIJÄRVI 16 NISÄPURO
 x=6982 86, y=4466 64, z=100
 Kivikautinen asuinpaikka

17. POLVIJÄRVI 17 MÄNTYAHO

PERUSTIEDOT

MJ-tyyppi:	asuinpaikat
Tyyppin tarkenne:	-
Ajoitus:	kivikautinen
Rauhoitusluokka:	2
Lukumäärä:	1
Peruskartta:	4313 01 SAMMAKKOVAARA
Koordinaatit:	x=6982 96, y=4466 40, z=100
Koordinaattiselite:	-
Maastomerkinä:	ei ole
Pinta-ala:	-
Etäisyystieto:	Polvijärven kirkosta noin 10,3 km pohjoiseen

OMISTAJATIEDOT

Alue tai rekisterikylä:	Polvijärvi, Martonvaara
Tila 1:	607 - 407 – 126:0 Mäntyaho
Omistaja 1:	Hirvonen Mauri Kalevi
Osoite 1:	Hevoshaantie 1 33450 Siivikkala

ARKISTOTIEDOT

Mika Lavento	tark. 1996	KM 29639:1-2	kvartsi-iskoksia ja palanutta luuta
	irtolöytö 1999	KM 32363	poikkiteräinen tasataltta

INVENTOINTI 2002

Aika:	Juha-Pekka Joonas, Eeva-Riitta Majoinen ja Eija Ojanlatva 3.6.2002
Karttaotteet:	4313 01 SAMMAKKOVAARA, 1:20 000, Helsinki 1994

LYHYT KOHDEKUVAUS

Asuinpaikka sijaitsee Ahmovaara – Polvijärvi –välisen tien n:o 504 ja Kanava – Hirvikangas – välisen tien risteyksestä noin 400 m länteen, Kiskojoen itäpuolella ja Nisän kanavan länsipuolella, Mäntyahon taloa ympäröivällä viljelysmaalla.

TUTKIMUSKERTOMUS

Sijainti ja maasto

Asuinpaikka sijaitsee Polvijärven kirkosta noin 10,3 km pohjoiseen, Ahmovaara – Polvijärvi –välisen tien n:o 504 ja Kanava – Hirvikangas – välisen tien risteyksestä noin 400 m länteen, Kiskojoen itäpuolella ja Nisän kanavan länsipuolella, Mäntyahon talon ympärillä viljelysmaalla.

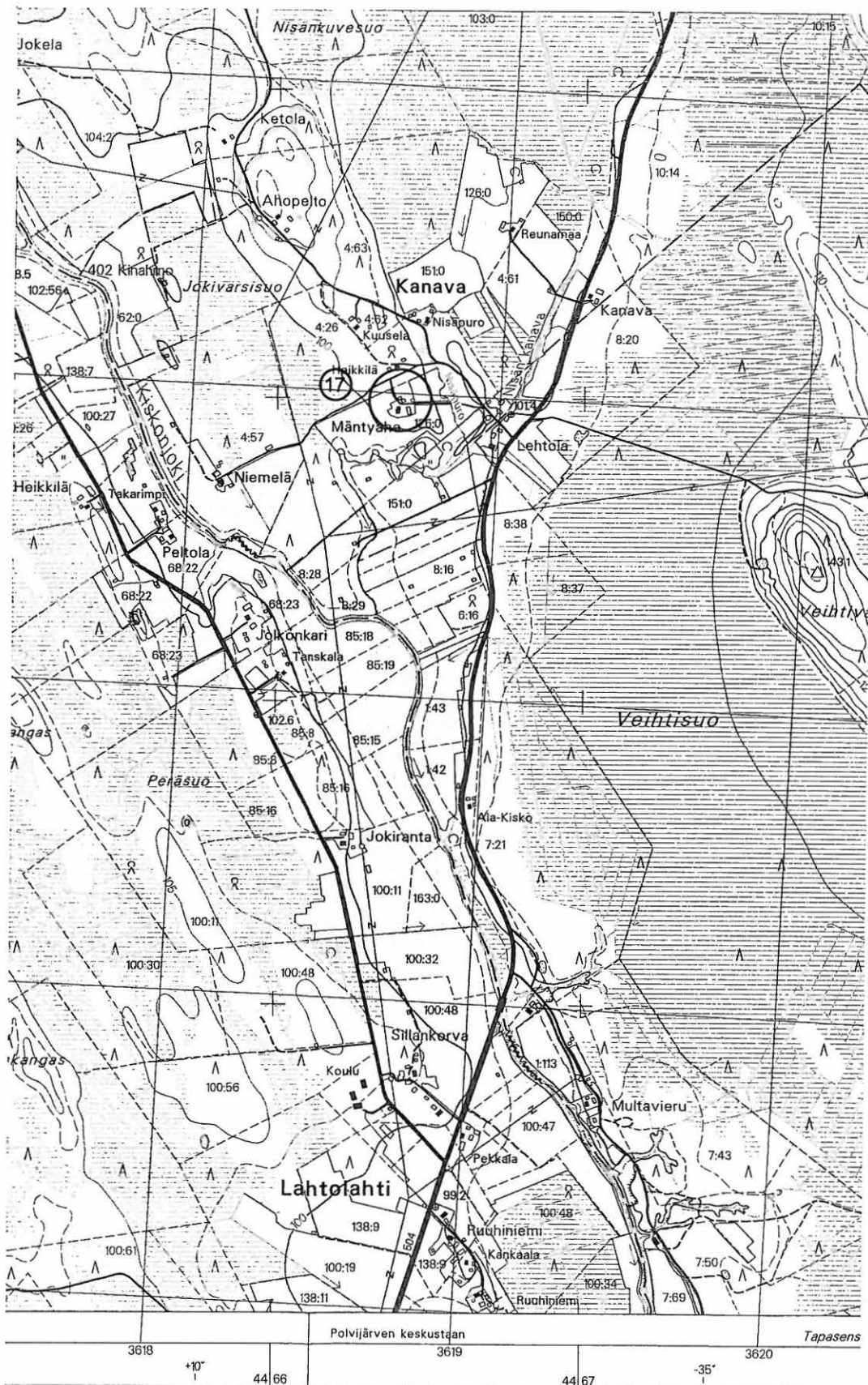
Asuinpaikan käyttöaikana paikka on ollut luode-kaakko –suuntaisen niemen eteläkärjessä. Nykyisin etelään viettävä rinne on hyvin loiva, mikä saattaa johtua siitä, että sen muoto on tasoittunut pellon kyntämisen vuoksi. Maaperä alueella on kivetöntä hietaa.

Kohteen kuvaus

Asuinpaikka sijaitsee Mäntyahon taloa ympäröivällä viljelysmaalla. Maasto on kohteessa loivasti etelään viettävää rinnettä. Paikalta on löytynyt kvartsi-iskoksia sekä peltotöiden yhteydessä tasataltta. Tasataltan löysi Mauri Hirvonen entiseltä Höytiäisen rantapenkereeltä peltomultakerroksesta, ja taltta on löytäjän hallussa.

Luokitusehdotus

Luokka 2. Rauhoitusasteen tarkempi määrittely edellyttää lisätutkimuksia.



6 980

4313 01 SAMMAKKOVAARA
 POLVIJÄRVI 17 MÄNTYAHO
 x=6982 96, y=4466 40, z=100
 Kivikautinen asuinpaikka

18. POLVIJÄRVI 18 SILLANKORVA

PERUSTIEDOT

MJ-tyyppi:	asuinpaikat
Tyyppin tarkenne:	-
Ajoitus:	kivikautinen
Rauhoitusluokka:	2
Lukumäärä:	1
Peruskartta:	4313 01 SAMMAKKOVAARA
Koordinaatit:	x=6980 98, y=4466 89, z=100
Koordinaattiselite:	-
Maastomerkinä:	ei ole
Pinta-ala:	-
Etäisyystieto:	Polvijärven kirkosta noin 10 km pohjoiseen

OMISTAJATIEDOT

Alue tai rekisterikylä:	Polvijärvi, Kinahmo
Tila 1:	607 - 402 – 1:113 Multavieru
Omistaja 1:	Voutilainen Veikko oikeudenomistajat
Osoite 1:	Niittyranantie 5 83700 Polvijärvi
Lisätietoja:	kuollut 3.4.1997

ARKISTOTIEDOT

Mika Lavento	tark. 1996	KM 29636:1-6	kvartsi-iskoksia, - kaavin &-ydin, palanutta luuta, saviastianpala, kvartsiitti-iskos
--------------	------------	--------------	---

INVENTOINTI 2002

Aika:	Juha-Pekka Joono ja Eija Ojanlatva 3.6.2002
Löydöt:	KM 33333, kvartsi-iskos
Karttaotteet:	4313 01 SAMMAKKOVAARA, 1:20 000, Helsinki 1994

LYHYT KOHDEKuvaus

Asuinpaikka sijaitsee Ahmovaara – Polvijärvi –välisen tien n:o 504 ja Niittyrintaan menevän tien risteyksestä noin 200 m etelään, Kiskojoen yli kulkevalta maantiesillalta noin 150 m länteen. Asuinpaikkalöytöjä on tullut esille Niittyrintaan taloon kulkevan tien molemmin puolin.

TUTKIMUSKERTOMUS

Sijainti ja maasto

Asuinpaikka sijaitsee Polvijärven kirkosta noin 10 km pohjoiseen, Ahmovaara – Polvijärvi –välisen tien n:o 504 ja Niittyrintaan menevän tien risteyksestä noin 200 m etelään,

Kiskojoen yli kulkevalta maantiesillalta noin 150 m länteen. Asuinpaikkalöytöjä on tullut esille Niittyrannan taloon kulkevan tien molemmin puolin.

Sillankorvan asuinpaikka sijaitsee Höytiäisen kuivatukseen (vuoteen 1858) saakka pitkälle sisämaahan ulottuneen lahden itärannalla. Järvenlaskun yhteydessä kuivattu maa on nykyisin laajana viljelysaukeana Kiskonjoen ympärillä. Asuinpaikka liittyy harjumuodostumaan, johon miltei kaikki alueen asuinpaikat kuuluvat.

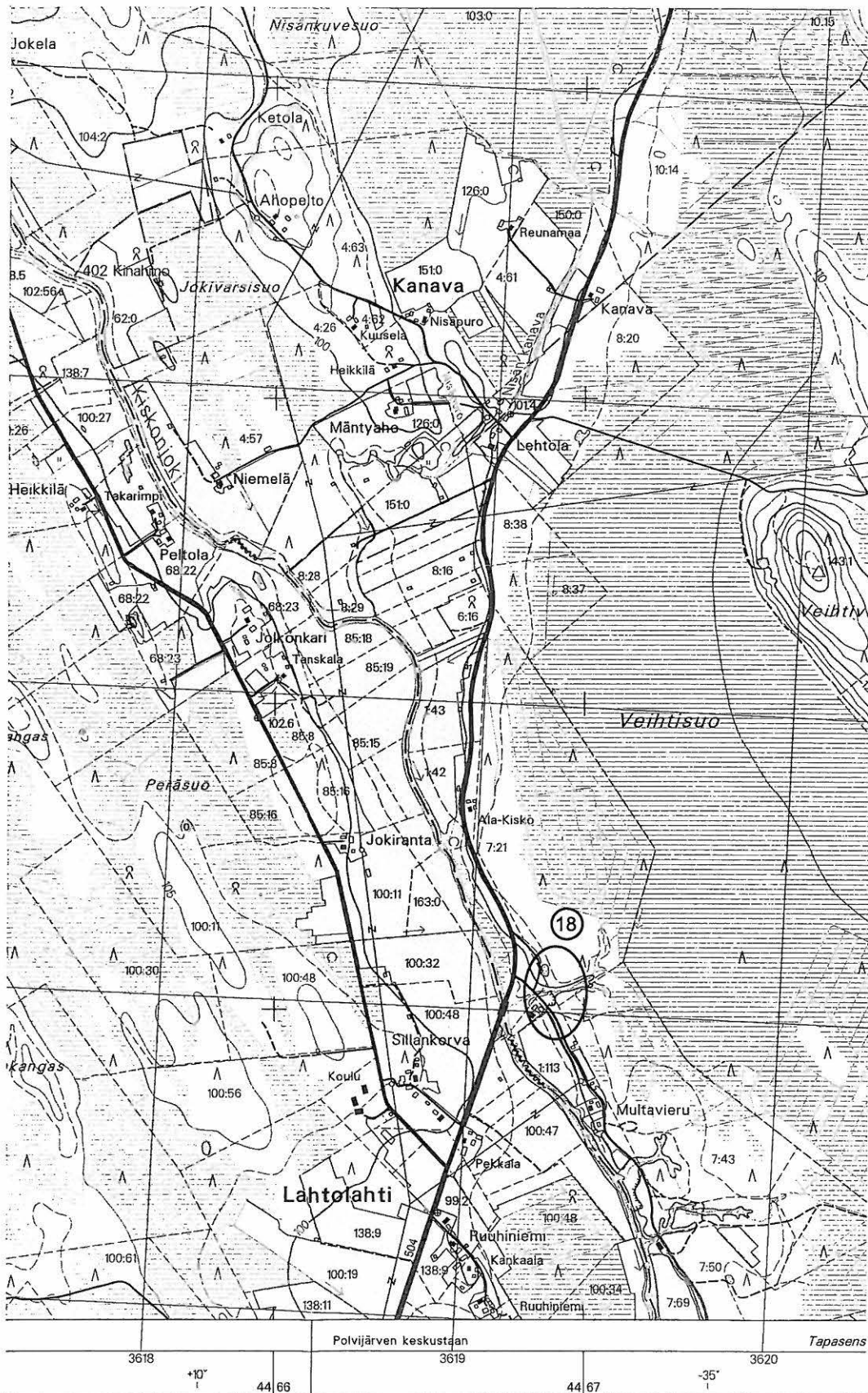
Kohteen kuvaus

Asuinpaikkalöytöjä on tullut esille Niittyrannan taloon kulkevan tien molemmin puolin. Asuinpaikka on osittain tuhoutunut pellolle kaivetun syvän ojan sekä Niittyrannan taloon johtavan tien vuoksi.

Vuoden 2002 inventoinnin yhteydessä löydettiin myös kvartsi-iskos Vehtisuolta länteen laskevan ojan pohjoispuolelta, aivan karttaan merkityn hiekkakuopan pohjoisreunalta. Iskos tuli esille vahvasti punaiseksi värjäytyneestä maasta, huuhtoutumiskerroksen alapuolelta. Luultavasti Sillankorvan asuinpaikka jatkuu siis Vehtisuolta laskevan ojan pohjoispuolella, paikka on myös samalla korkeudella kuin Sillankorva, 100 m mpy terassilla.

Luokitusehdotus

Luokka 2. Rauhoitusasteen tarkempi määrittely edellyttää lisätutkimuksia.



6 980

4313 01 SAMMAKKOVAARA
 POLVIJÄRVI 18 SILLANKORVA
 x=6980 98, y=4466 89, z=100
 Kivikautinen asuinpaikka

19. POLVIJÄRVI 19 RUKOUSHUONE

PERUSTIEDOT

MJ-tyyppi:	asuinpaikat
Tyyppin tarkenne:	-
Ajoitus:	kivikautinen
Rauhoitusluokka:	2
Lukumäärä:	1
Peruskartta:	4224 04 SOTKUMA
Koordinaatit:	x=6959 57, y=4471 05, z=85-89
Koordinaattiselite:	keskipiste
Maastomerkintä:	ei ole
Pinta-ala:	-
Etäisyystieto:	Polvijärven kirkosta noin 13,5 km eteläkaakkoon

OMISTAJATIEDOT

Alue tai rekisterikylä:	Polvijärvi, Sotkuma
Tila 1:	607 - 414 – 7:39 Lisämalani
Omistaja 1:	Taipaleen Ortodoksinen Seurakunta
Osoite 1:	Käsämäntie 22 83750 Sotkuma
Lisätietoja:	Osoite isännöitsijän: Pentti Kontkanen

ARKISTOTIEDOT

Petro Pesonen	kaiv. 1997	KM 30454:1-232	kk. asp. löytöjä
---------------	------------	----------------	------------------

INVENTOINTI 2002

Aika:	Juha-Pekka Joona ja Eija Ojanlatva 3.6.2002
Karttaotteet:	4224 04 SOTKUMA, 1:20 000, Helsinki 1996
Negatiivit:	Pohjois-Karjalan museo 21160:40, 62-63
Diat:	Pohjois-Karjalan museo 87:197, 212-213

LYHYT KOHDEKUVAUS

Ortodoksinen rukoushuone sijaitsee Sotkumasta Solantielle johtavan Malanintien varressa, ja asuinpaikka sijaitsee rukoushuoneen eteläpuolella, hiekkapohjaisella mäntykankaalla.

TUTKIMUSKERTOMUS

Sijainti ja maasto

Ortodoksinen rukoushuone sijaitsee Polvijärven kirkosta noin 13,5 km eteläkaakkoon, Sotkumasta Solantielle johtavan Malanintien varressa, ja asuinpaikka sijaitsee rukoushuoneen eteläpuolella, hiekkapohjaisella mäntykankaalla. Asuinpaikalla on näkyvissä kaksi selkeää, muinaista rantatörmää, joista alemman törmän korkeus on noin 86 m mpy ja ylemmän 88 m mpy.

Kohteen kuvaus

Asuinpaikka sijaitsee ortodoksisen rukoushuoneen eteläpuolella. Asuinpaikalla on näkyvissä kaksi selkeää, muinaista rantatörmää, joista alemman törmän korkeus on noin 86 m mpy ja ylemmän 88 m mpy. Molemmilta rantatörmiltä on löytöjä, tosin suurin osa löydöistä keskittyy ylemmälle rantaterassille, jolla sijaitsee myös neljä noin 7 m x 5 m kooltaan olevaa pitkänomaista asumuspainannetta.

Rukoushuoneen asuinpaikalla on suoritettu arkeologiset kaivaukset vuonna 1997, jolloin kaivaustenjohtaja FL Petro Pesonen määritteli myös asuinpaikan laajuuden. Muinaisjäännöksen suoja-alueen rajoina voidaan pitää lännessä suota, pohjoisessa nykyistä hautausmaa-aluetta, idässä Malanintietä ja etelässä tontin 7:39 etelärajaa.

Luokitusehdotus

Luokka 2. Rauhoitusasteen tarkempi määrittely edellyttää lisätutkimuksia.



4224 04 SOTKUMA
 POLVIJÄRVI 19 RUKOUSHUONE
 x=6959 57, y=4471 05, z=86-88
 Kivikautinen asuinpaikka

20. POLVIJÄRVI 20 RAJAPELTO

PERUSTIEDOT

MJ-tyyppi:	asuinpaikat
Tyyppin tarkenne:	-
Ajoitus:	kivikautinen
Rauhoitusluokka:	2
Lukumäärä:	1
Peruskartta:	4224 06 KINAHMO
Koordinaatit:	x=6974 89, y=4475 25, z=98
Koordinaattiselite:	-
Maastomerkinä:	ei ole
Pinta-ala:	-
Etäisyystieto:	Polvijärven kirkosta noin 8 itäkoilliseen

OMISTAJATIEDOT

Alue tai rekisterikylä:	Polvijärvi, Kinahmo
Tila 1:	607 - 402 – 5:22 Nurkkala
Omistaja 1:	Laasonen Seppo Kalevi
Osoite 1:	Toivolantie 5 83700 Polvijärvi
Omistaja 2:	Hakulinen Kati Kristiina
Osoite 2:	Rasialontie 557 82335 Rasivaara

ARKISTOTIEDOT

Petro Pesonen	tark. 1997	KM 30455:1-7	kk. asp. löytöjä
---------------	------------	--------------	------------------

INVENTOINTI 2002

Aika:	Juha-Pekka Joonas ja Eija Ojanlatva 6.6.2002
Karttaotteet:	4224 06 KINAHMO, 1:20 000, Helsinki 1996

LYHYT KOHDEKuvaus

Asuinpaikka sijaitsee Kinahmon Hiekkaselän kylässä, Höytiäisen entisellä rannalla, Hiekkaselän kylän läpi kulkevan tien pohjoispuolella, Rajapellon talosta noin 70 m etelään. Asuinpaikkalöydöt ovat tulleet esille Lavalammelle johtavan tien varrella olevan hiekkakuopan reunasta ja sen takana olevalta pellolta.

TUTKIMUSKERTOMUS

Sijainti ja maasto

Asuinpaikka sijaitsee Polvijärven kirkosta noin 8 itäkoilliseen, Kinahmon Hiekkaselän kylässä, Höytiäisen entisellä rannalla, Hiekkaselän kylän läpi kulkevan tien pohjoispuolella, Rajapellon talosta noin 70 m etelään. Asuinpaikkalöydöt ovat tulleet esille Lavalammelle johtavan tien varrella olevan hiekkakuopan reunasta ja sen takana olevalta pellolta. Asuinpaikan edustalla on lainehtinut vesi noin 97 m korkeudella vielä ennen 1859

tapahtunutta järven laskua. Nyt Höytiäisen rantaan on matkaa noin 2 km. Maaperä pellolla on hienoa hiekkaa. Pellon eteläpuolisella metsäkaistaleella kasvaa sekametsää.

Kohteen kuvaus

Asuinpaikkalöydöt ovat tulleet esille Lavalammelle johtavan tien varrella olevan hiekkakuopan reunasta ja sen takana olevalta pellolta. Vuoden 2002 inventoinnin yhteydessä havaittiin pellon eteläreunassa kvartsi-iskoksia, joita ei otettu talteen.

Luokitusehdotus

Luokka 2. Rauhoitusasteen tarkempi määrittely edellyttää lisätutkimuksia.



6 975

4224 06 KINAHMO
 POLVIJÄRVI 20 RAJAPELTO
 x=6974 89, y=4475 25, z=98
 Kivikautinen asuinpaikka

21. POLVIJÄRVI 21 ALA-KISKO

PERUSTIEDOT

MJ-tyyppi:	asuinpaikat
Tyyppin tarkenne:	-
Ajoitus:	kivikautinen
Rauhoitusluokka:	2
Lukumäärä:	1
Peruskartta:	4313 01 SAMMAKKOVAARA
Koordinaatit:	x=6982 13, y=4466 62, z=99-101
Koordinaattiselite:	pohjoispään koordinaatit
Maastomerkitä:	ei ole
Pinta-ala:	-
Etäisyystieto:	Polvijärven kirkosta noin 9,8 km pohjoiseen

OMISTAJATIEDOT

Alue tai rekisterikylä:	Polvijärvi, Kinahmo
Tila 1:	607 - 402 – 1:43 Yläkisko
Omistaja 1:	Hirvonen Mauno Kalevi
Osoite 1:	Rukkitie 8 80260 Joensuu
Omistaja 2:	Tanskanen Eila Sinikka
Osoite 2:	Vasaraniementie 44 83700 Polvijärvi
Omistaja 3:	Hämäläinen Sirkka Elina
Osoite 3:	Pursutie 10 04260 Kerava
Omistaja 4:	Hirvonen Eino Erkki
Osoite 4:	Juuantie 161 83845 Sammakkovaara
Omistaja 5:	Hartikainen Maila Annikki
Osoite 5:	Ahtolankatu 8 80260 Joensuu
Omistaja 6:	Hirvonen Veijo Aulis
Osoite 6:	Mäntytie 11 83700 Polvijärvi
Omistaja 7:	Hirvonen Jorma Ensio (kuollut 10.2.2002)
Osoite 7:	Katissuontie 81 07230 Monninkylä
Omistaja 8:	Hirvonen Pentti Samuli
Osoite 8:	Polvijärventie 71 83700 Polvijärvi

ARKISTOTIEDOT

Petro Pesonen

tark. 1997 KM 30456:1-3

pii-iskos, kvartsikaavin ja –
iskoksia

INVENTOINTI 2002

Aika:

Juha-Pekka Joono ja Eija Ojanlatva 3.6.2002

Karttaotteet:

4313 01 SAMMAKKOVAARA, 1:20 000, Helsinki 1994

LYHYT KOHDEKUVAUS

Asuinpaikka sijaitsee Ahmovaara – Polvijärvi –välisen tien n:o 504 länsipuolella, Kiskojoen yli kulkevalta maantiesillalta noin 1 km ja Ala-Kiskon talosta noin 200 m pohjoiseen. Asuinpaikkalöytöjä on tullut esille noin 250 m matkalta pellon ja tien välissä olevalta vanhalta Höytiäisen rantatöyräältä.

TUTKIMUSKERTOMUS

Sijainti ja maasto

Asuinpaikka sijaitsee Polvijärven kirkosta noin 9,8 km pohjoiseen, Ahmovaara – Polvijärvi –välisen tien n:o 504 länsipuolella, Kiskojoen yli kulkevalta maantiesillalta noin 1 km ja Ala-Kiskon talosta noin 200 m pohjoiseen. Asuinpaikkalöytöjä on tullut esille noin 250 m matkalta pellon ja tien välissä olevalta vanhalta Höytiäisen rantatöyräältä.

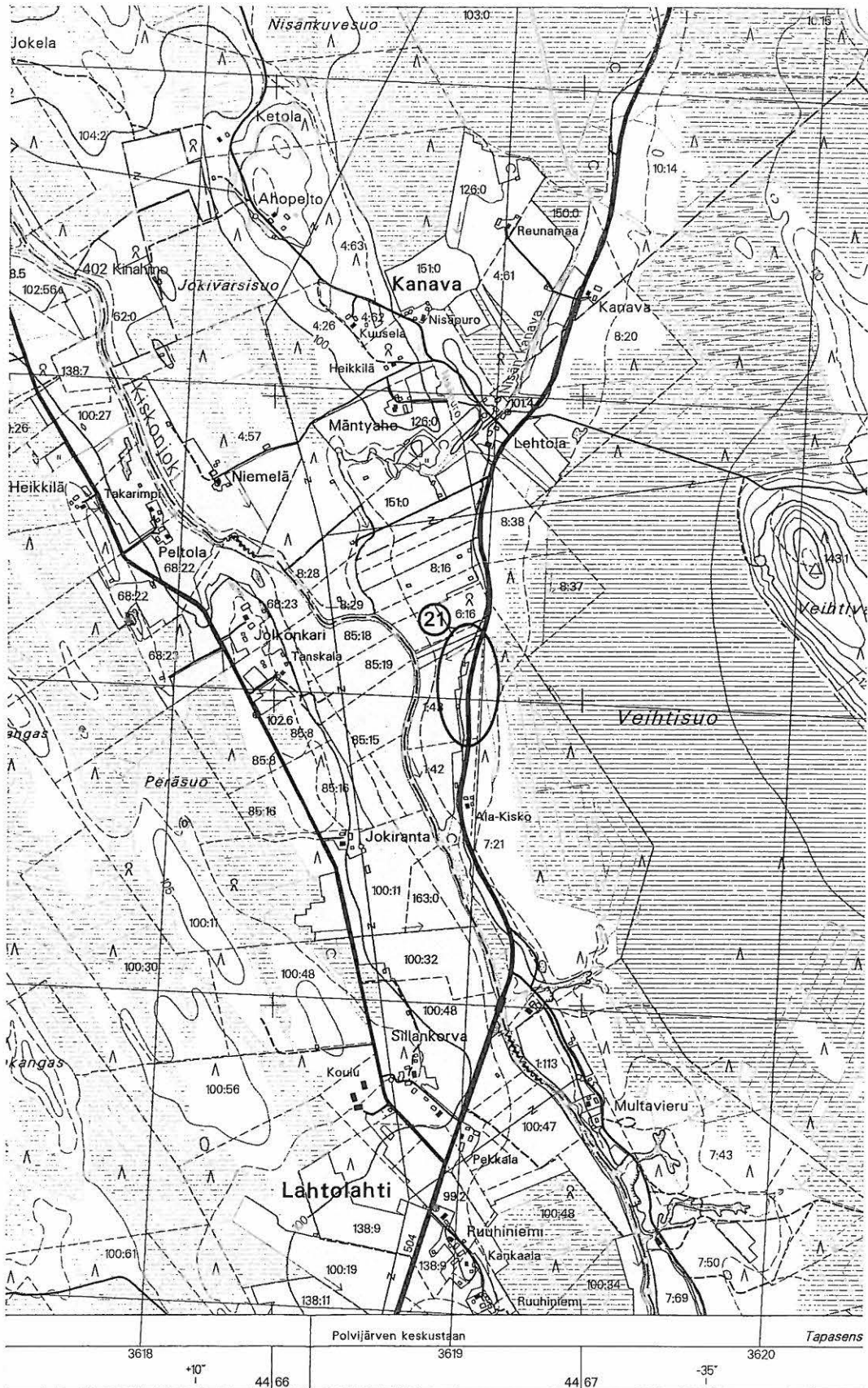
Ala-Kiskon asuinpaikka sijaitsi Höytiäisen kuivatukseen (vuoteen 1858) saakka pitkälle sisämaahan ulottuneen lahden itärannalla. Nykyään lahdesta on enää jäljellä vain kapea, hitaasti virtaava Kiskojoki asuinpaikan länsipuolella. Järvenlaskun yhteydessä kuivattu maa on nykyisin laajana viljelysaukeana Kiskonjoen ympärillä. Asuinpaikka liittyy harjumuodostumaan, johon miltei kaikki alueen asuinpaikat kuuluvat. Maaperä kohteessa on hiekkaa. Kasvillisuus on mänty- ja sekametsää.

Kohteen kuvaus

Asuinpaikkalöytöjä on tullut esille noin 250 m matkalta pellon ja tien välissä olevalta vanhalta Höytiäisen rantatöyräältä. Löytöjä on ollut näkyvisää pellon pinnalla, pellon ja töyrään ojanleikkauksessa sekä jonkin verran myös äestetyllä kankaalla.

Luokitusehdotus

Luokka 2. Rauhoitusasteen tarkempi määrittely edellyttää lisätutkimuksia.



6 980

4313 01 SAMMAKKOVAARA
 POLVIJÄRVI 21 ALA-KISKO
 x=6982 13, y=4466 62, z=99-101
 Kivikautinen asuinpaikka

22. POLVIJÄRVI 22 LAHNASUO

PERUSTIEDOT

MJ-tyyppi:	asuinpaikat
Tyyppin tarkenne:	-
Ajoitus:	kivikautinen
Rauhoitusluokka:	2
Lukumäärä:	1
Peruskartta:	4224 02 HORSMANAHO
Merkitty peruskartalle:	-
Koordinaatit:	x=6965 41, y=4469 27, z=88
Koordinaattiselite:	-
Maastomerkintä:	ei ole
Pinta-ala:	-
Etäisyystieto:	Polvijärven kirkosta noin 6,4 km etelään

OMISTAJATIEDOT

Alue tai rekisterikylä:	Polvijärvi, Sotkuma
Tila 1:	607 - 414 – 169:0 Lahtela
Omistaja 1:	Keinonen Kaija Annikki
Osoite 1:	Lahnajärventie 4 83700 Polvijärvi

ARKISTOTIEDOT

Petro Pesonen	tark. 1997	KM 30457	kvartsi-iskos
---------------	------------	----------	---------------

INVENTOINTI 2002

Aika:	Juha-Pekka Joona ja Eija Ojanlatva 29.5.2002
Karttaotteet:	4224 02 HORSMANAHO, 1:20 000, Helsinki 1995
Negatiivit:	Pohjois-Karjalan museo 21160:43
Diat:	Pohjois-Karjalan museo 87:199

LYHYT KOHDEKUVAUS

Asuinpaikka sijaitsee Polvijärvi - Joensuu -maantieltä (502) noin 100 m länteen, Lahnajärven ja sen pohjoisrannalla sijaitsevan Lahnasuon pohjoispuolella, Lampelan talosta noin 200 m etelään. Asuinpaikka-alueelta tunnetaan kaksi asumuspainannetta.

TUTKIMUSKERTOMUS

Sijainti ja maasto

Asuinpaikka sijaitsee Polvijärven kirkosta noin 6,4 km etelään, Polvijärvi - Joensuu -maantieltä (502) noin 80 m länteen, Lahnajärven ja sen pohjoisrannalla sijaitsevan Lahnasuon pohjoispuolella, Lampelan talosta noin 200 m etelään olevalla mäntykankaalla. Asuinpaikka suuntautuu lähinnä etelään, sen luoteispuolella kangas nousee matalaksi nyp pyläksi, joka on suojannut asuinpaikkaa pohjoistuulilta.

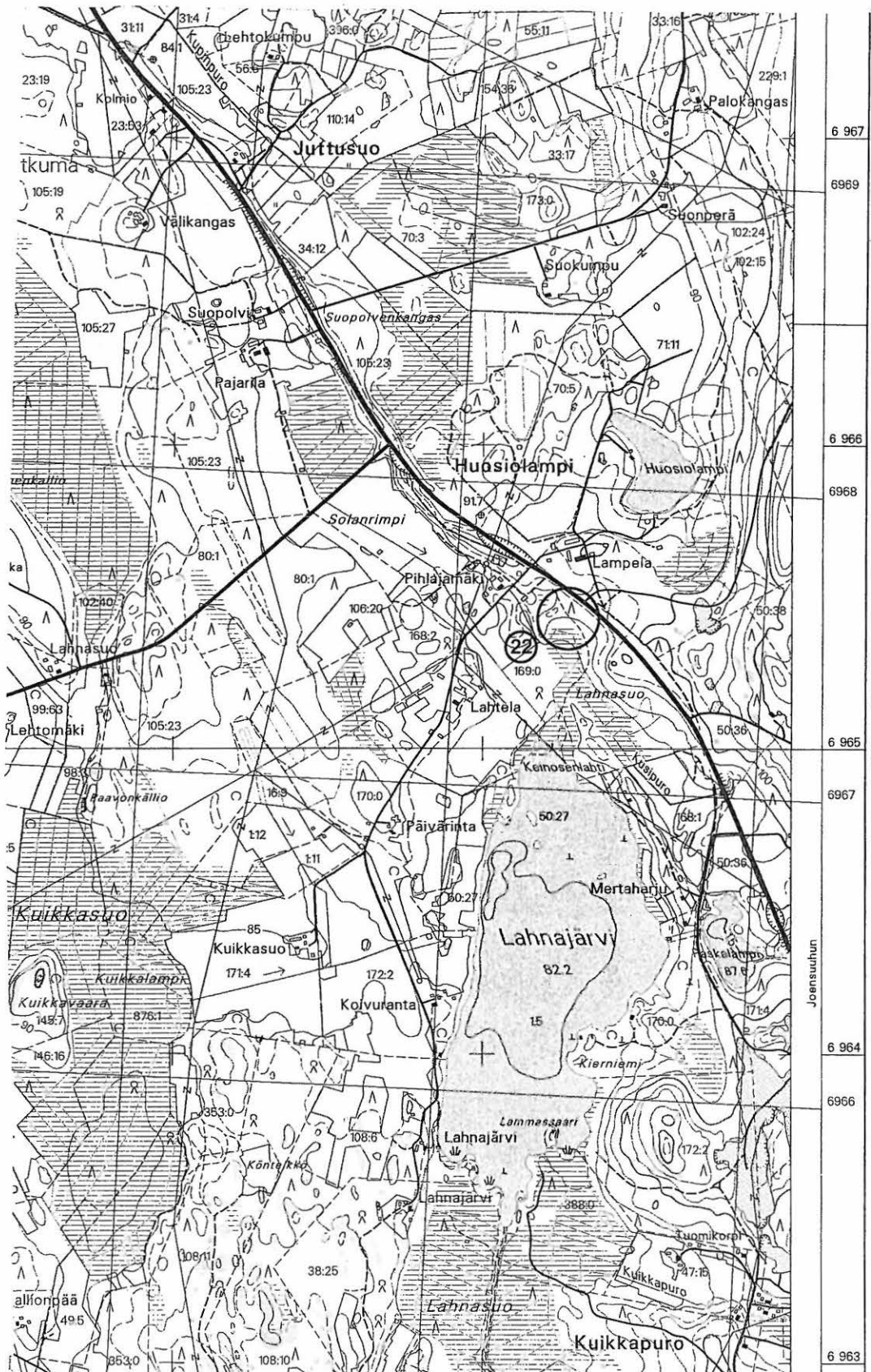
Kohteen maaperä on hiekkaa, mutta sen luoteis- ja kaakkoispuolella maaperä muuttuu kivikkoiseksi, mikä luultavasti rajaa myös asuinpaikkaa. Kohteesta noin 100 m kaakkoon on avohakkuualue, ja aukiolla kasvaa lähinnä heinää.

Kohteen kuvaus

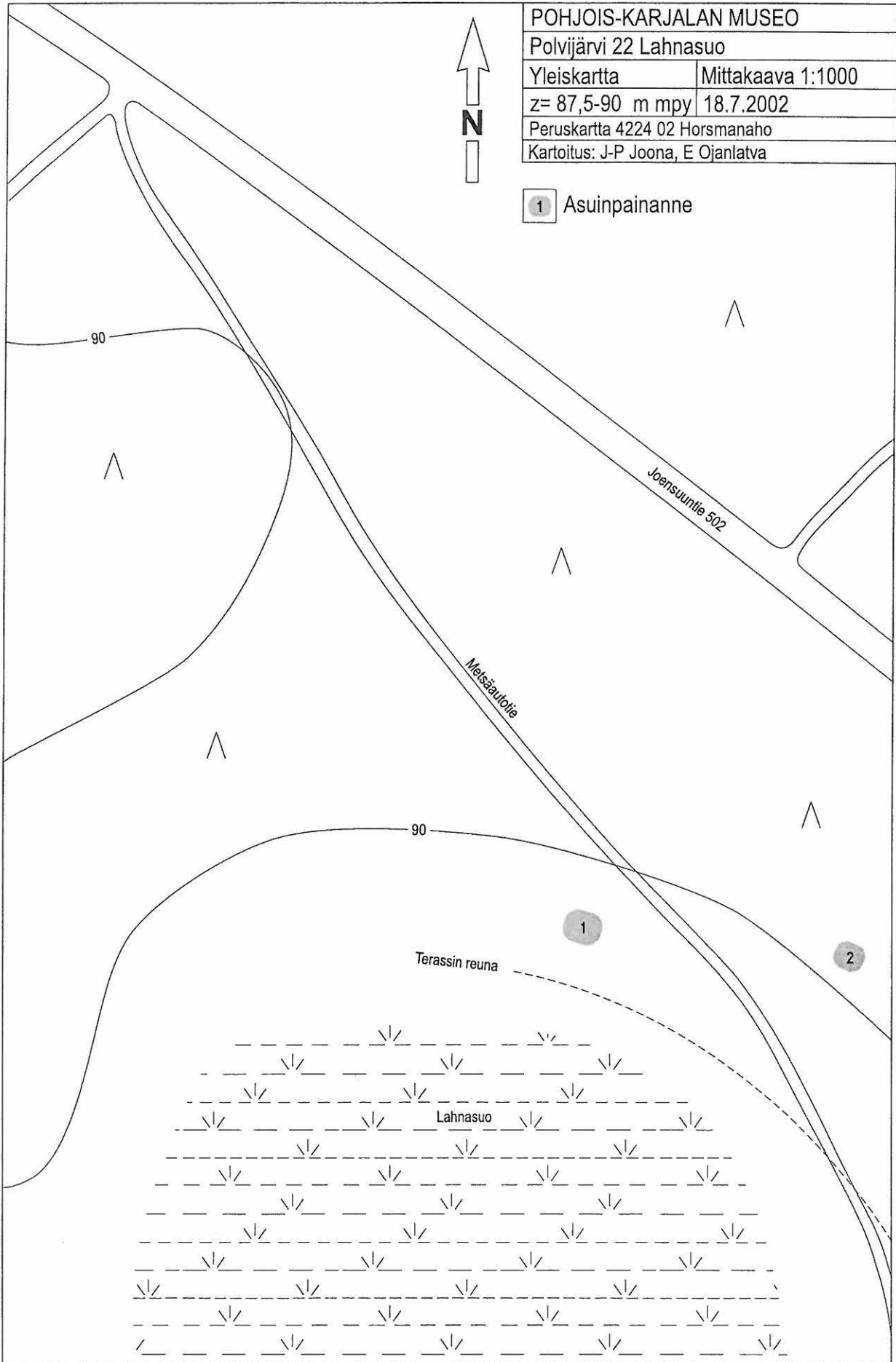
Lahnasuon asuinpaikka-alueella on kaksi asumuspainannetta, jotka sijaitsevat muinaisen rantaterassin päällä, 88-91 m mpy korkeudella. Niiden ulkomitat ovat noin 9 m x 8 m ja 5,5 m x 5 m, painanteiden välinen etäisyys on noin 48 metriä. Painanteet sijaitsevat metsäautotien molemmin puolin. Suurempi painanteista on lähempänä terassin reunaa, noin 10 m päässä. Pienempi painanne on noin 30 m päässä terassin reunasta.

Luokitusehdotus

Luokka 2. Rauhoitusasteen tarkempi määrittely edellyttää lisätutkimuksia.



4224 02 HORSMANAHO
 POLVIJÄRVI 22 LAHNASUO
 x=6965 41, y=4469 27, z=88
 Kivikautinen asuinpaikka



23. POLVIJÄRVI 23 POHJANPERÄNKANGAS

PERUSTIEDOT

MJ-tyyppi:	asuinpaikat
Tyyppin tarkenne:	-
Ajoitus:	kivikautinen
Rauhoitusluokka:	2
Lukumäärä:	1
Peruskartta:	4224 02 HORSMANAHO
Koordinaatit:	x=6960 50, y=4469 74, z=85-87,5
Koordinaattiselite:	-
Maastomerkintä:	ei ole
Pinta-ala:	-
Etäisyystieto:	Polvijärven kirkosta noin 12 km etelään

OMISTAJATIEDOT

Alue tai rekisterikylä:	Polvijärvi, Sotkuma
Tila 1:	607 - 414 – 76:54 Pohjanperänkangas
Omistaja 1:	Havula Lauri
Osoite 1:	Karikkotie 1a A 7 80160 Joensuu

ARKISTOTIEDOT

Petro Pesonen	tark. 1997	KM 30458	kvartsi-iskoksia
---------------	------------	----------	------------------

INVENTOINTI 2002

Aika:	Juha-Pekka Joona ja Eija Ojanlatva 29.5.2002
Löydöt:	KM 33206:1-3, palanutta luuta ja kvartsi-iskoksia
Karttaotteet:	4224 02 HORSMANAHO, 1:20 000, Helsinki 1996
Negatiivit:	Pohjois-Karjalan museo 21160:57-58
Diat:	Pohjois-Karjalan museo 87:207-208

LYHYT KOHDEKUVAUS

Asuinpaikka sijaitsee Rukkojärven kaakkoispuolella, kuivuneen Pohjanlammen luoteispuolella, Vaaralan talosta noin 200 m kaakkoon, Solaan vievän tien eteläpuolella. Asuinpaikka on etelään suuntautuvalla kankaalla. Asuinpaikalla on havaittavissa kolme asuinpainannetta noin 85-87,5 m mpy korkean terassin reunalla.

TUTKIMUSKERTOMUS

Sijainti ja maasto

Asuinpaikka sijaitsee Polvijärven kirkosta noin 12 km etelään, Rukkojärven kaakkoispuolella, kuivuneen Pohjanlammen luoteispuolella, Vaaralan talosta noin 200 m kaakkoon, Solaan vievän tien eteläpuolella. Asuinpaikka on etelään suuntautuvalla kankaalla. Asuinpaikalla on havaittavissa kolme asuinpainannetta noin 85-87,5 m mpy korkean terassin reunalla. Solaan vievän tien pohjoispuolella sijaitsee Vaarala –niminen asuinpaikka (Polvijärvi 8). Kohteet lienevät samaa asuinpaikkaa.

Asuinpaikalta on aikoinaan ollut vesiyhteys Pohjanlammen ja Rukkojärven kautta Viinijärvelle. Alueen maaperä on hienoa hiekkaa, paikalla kasvaa kuivaa mäntykangasta. Pellon ja asuinpaikan välisellä alueella on lehtipuuvaltaista sekametsää.

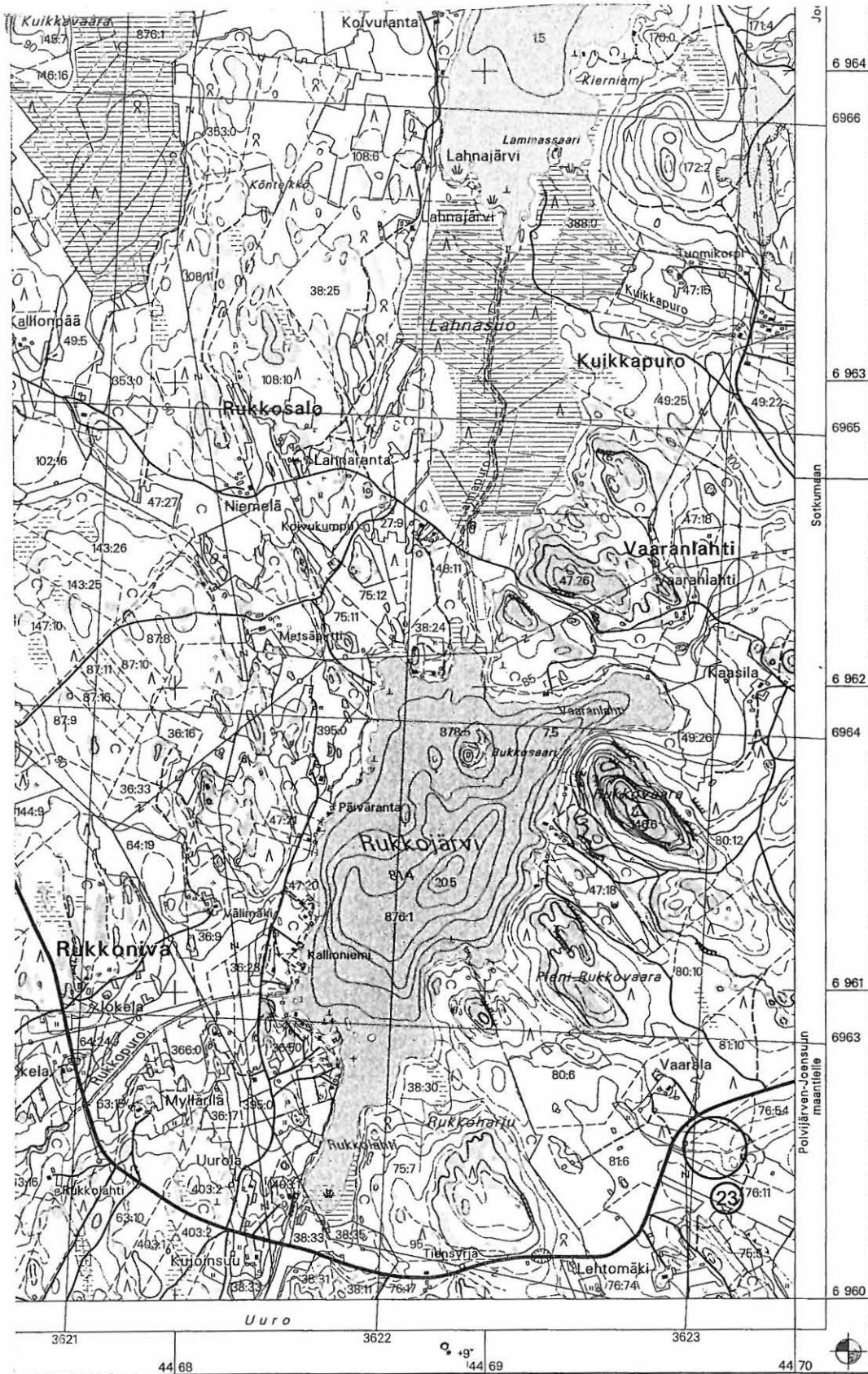
Kohteen kuvaus

Asuinpaikalla on havaittavissa kolme asuinpainannetta noin 85-87,5 m mpy korkean terassin reunalla. Kaksi asuinpainanteista oltiin havaittu jo aiempien tarkastusten yhteydessä – painanteet 1 & 2. Painanteen 1 koko on noin 6 m x 4 m. Siitä noin 50 m itäkaakkoon sijaitsee hieman epämääräinen painanne 2, jonka koko on noin 10 m x 10 m. Painanteeseen 2 tehdystä koekuopasta löytyi likamaasta palanutta luuta ja kaksi kvartsi-iskosta. Painanteet ovat matalia, noin 30 cm syviä.

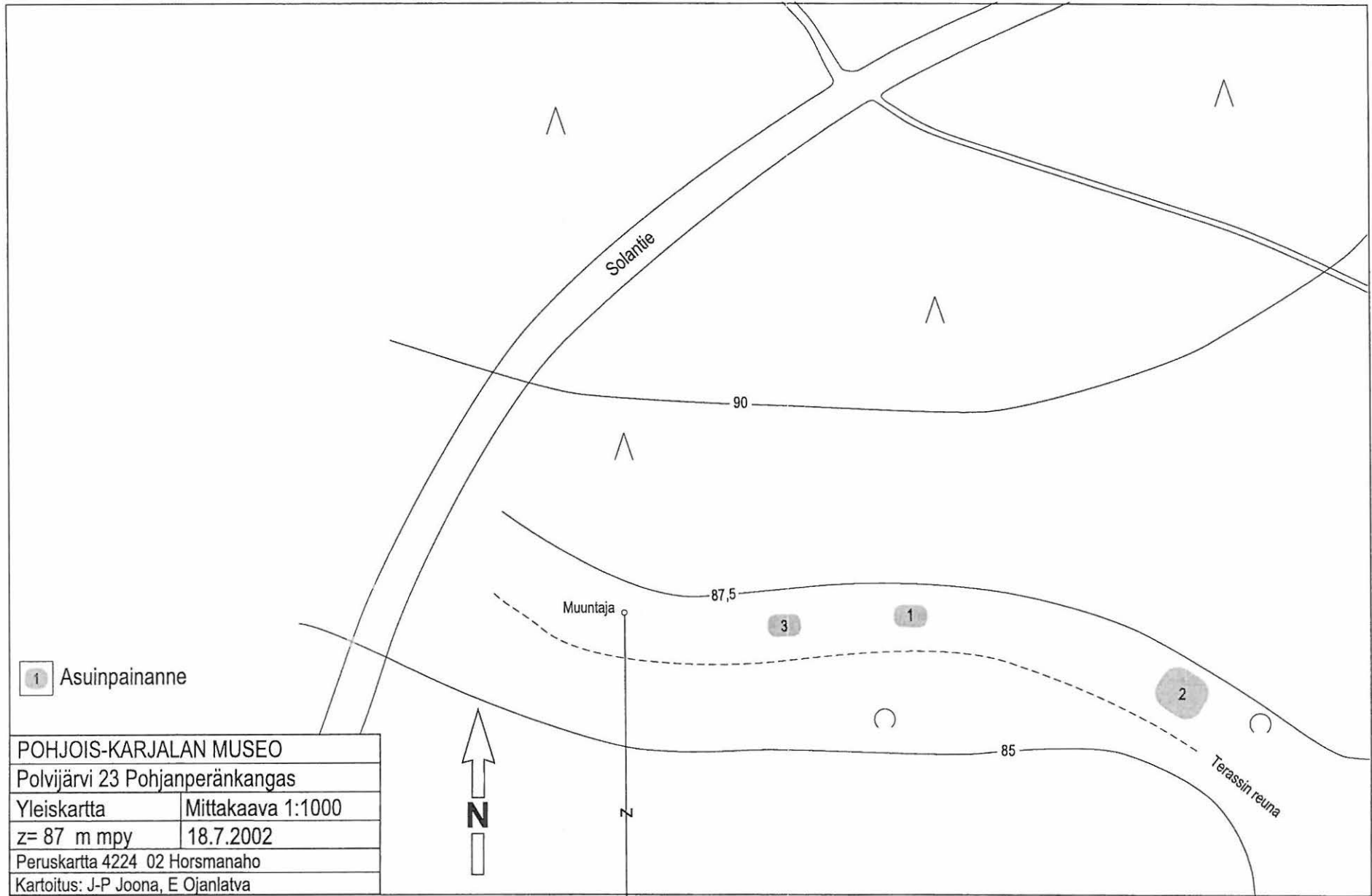
Vuoden 2002 inventoinnissa havaittiin alueella myös kolmas painanne, kooltaan noin 5 m x 5 m, joka sijaitsee painanteesta 1 noin 22 m länteen ja sen aitous varmistettiin koekuopittamalla. Painanteen keskelle tehdystä koekuopasta löytyi palanutta luumurskaa likamaan seasta.

Luokitusehdotus

Luokka 2. Rauhoitusasteen tarkempi määrittely edellyttää lisätutkimuksia.



4224 02 HORSMANAO
 POLVIJÄRVI 23 POHJANPERÄNKANGAS
 x=6960 50, y=4469 74
 z=88
 Kivikautinen asuinpaikka



24. POLVIJÄRVI 24 HIRVIKUMPU

PERUSTIEDOT

MJ-tyyppi:	asuinpaikat
Tyyppin tarkenne:	-
Ajoitus:	kivikautinen
Rauhoitusluokka:	2
Lukumäärä:	1
Peruskartta:	4222 12 MUTKANVAARA
Koordinaatit:	x=6970 94, y=4458 36, z=90-92,5
Koordinaattiselite:	keskipiste
Maastomerkintä:	ei ole
Pinta-ala:	-
Etäisyystieto:	Polvijärven kirkosta noin 9,6 km länteen

OMISTAJATIEDOT

Alue tai rekisterikylä:	Polvijärvi, Sotkuma
Tila 1:	607 - 414 – 37:8 Hirvikumpu
Omistaja 1:	Luukkonen Eero Tapani
Osoite 1:	Mutkavaarantie 33 83780 Horsmanaho

INVENTOINTI 2002

Aika:	Juha-Pekka Joonas ja Eija Ojanlatva 29.5.2002
Löydöt:	KM 33207, kvartsi-iskoksia
Karttaotteet:	4222 12 MUTKANVAARA, 1:20 000, Helsinki 1997

LYHYT KOHDEKUVAUS

Asuinpaikka sijaitsee Horsmanaho – Mutkanvaara –välisen tien n:o 15683 ja Olkiojalle johtavan tien risteyksestä noin 500 m länsilounaaseen, Olkiojan itäpuolella, noin 50 m ojan uomasta, pellolla kohoavalla kummulla. Paikalta löytyi kvartsi-iskoksia.

TUTKIMUSKERTOMUS

Sijainti ja maasto

Asuinpaikka sijaitsee Polvijärven kirkosta noin 9,6 km länteen, Horsmanaho – Mutkanvaara –välisen tien n:o 15683 ja Olkiojalle johtavan tien risteyksestä noin 500 m länsilounaaseen, Olkiojan itäpuolella, noin 50 m ojan uomasta, pellolla kohoavalla kummulla. Kumpu kohoaa jyrkästi pelloilta. Kohde sijaitsee noin 350 varsinaisesta Hirvikummusta luoteeseen. Kummun pohjois- ja länsireunalla on kapea kivinen metsäsaareke. Maaperä pellolla on hiekkaa/savea.

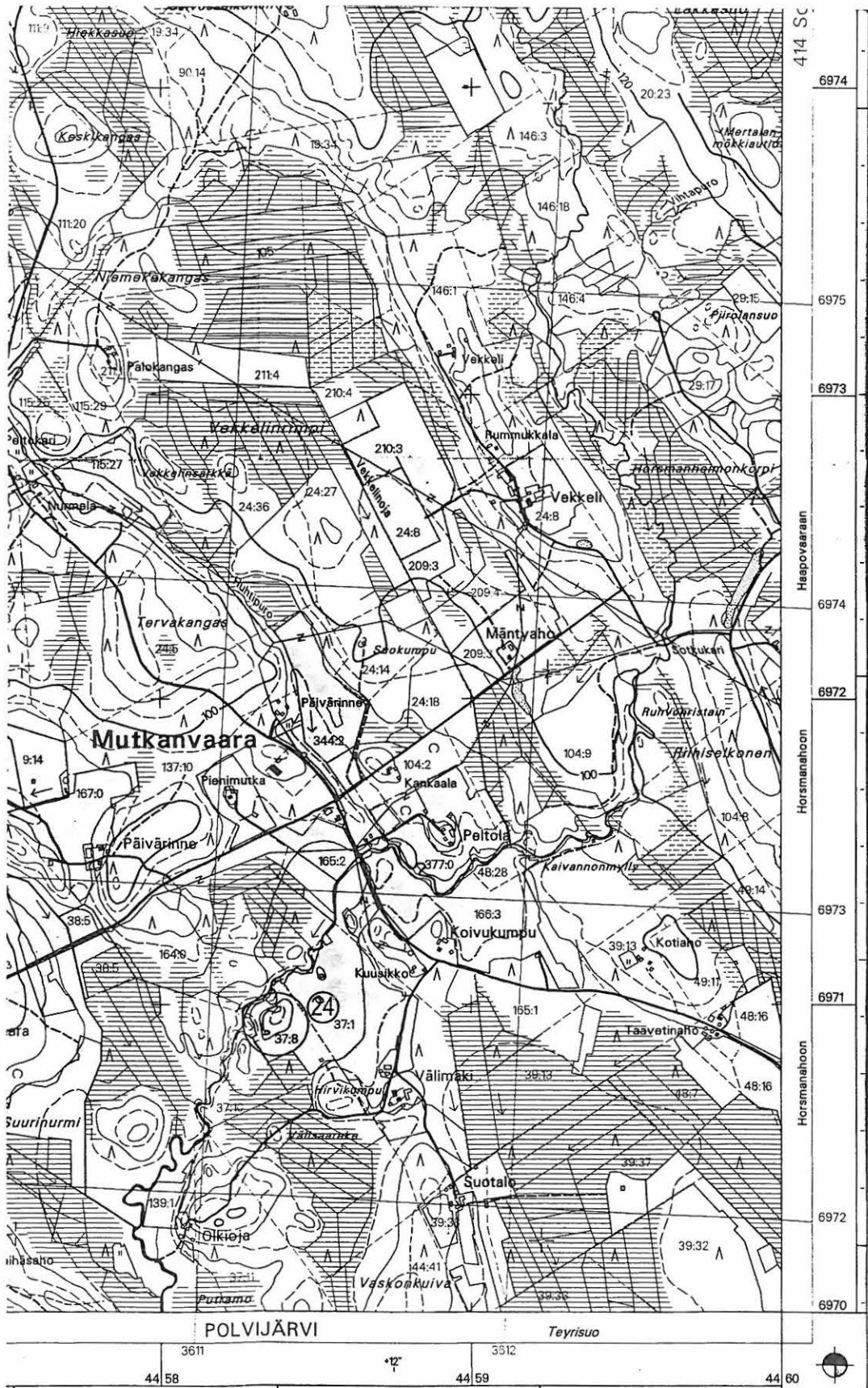
Kohteen kuvaus

Kohde sijaitsee viljelyksessä olevalla pellolla, noin 350 varsinaisesta Hirvikummusta luoteeseen. Kohdetta ei pystytty tutkimaan kunnolla pitkälle nousseen oraani vuoksi. Kummun lounaisreunalta löytyi kuusi kappaletta kvartsi-iskoksia.

Luokitusehdotus

Luokka 2. Rauhoitusasteen tarkempi määrittely edellyttää lisätutkimuksia.

Lisätietoja



4222 12 MUTKANVAARA
 POLVIJÄRVI 24 HIRVIKUMPU
 x=6970 94, y=4458 36, z=90-92,5
 Kivikautinen asuinpaikka

25. POLVIJÄRVI 25 KUIKKAPURO

PERUSTIEDOT

MJ-tyyppi:	asuinpaikat
Tyyppin tarkenne:	-
Ajoitus:	kivikautinen
Rauhoitusluokka:	2
Lukumäärä:	1
Peruskartta:	4224 02 HORSMANAHO
Koordinaatit:	x=6963 25, y=4469 83, z=90-92,5
Koordinaattiselite:	keskipiste
Maastomerkintä:	ei ole
Pinta-ala:	-
Etäisyystieto:	Polvijärven kirkolta noin 8,9 km eteläkaakkoon

OMISTAJATIEDOT

Alue tai rekisterikylä:	Polvijärvi, Sotkuma
Tila 1:	607 - 414 – 47:15 Tuomikorpi
Omistaja 1:	Haaranen Heikki Antero ja Martta Helena
Osoite 1:	Kuikkapurontie 5 B 83750 Sotkuma

INVENTOINTI 2002

Aika:	Juha-Pekka Joonas ja Eija Ojanlatva 29.5.2002
Löydöt:	KM 33208:1-2, kvartsikaapimen katkelma ja kvartsi-iskoksia
Karttaotteet:	4224 02 HORSMANAHO, 1:20 000, Helsinki 1996
Negatiivit:	Pohjois-Karjalan museo 21160:54
Diat:	Pohjois-Karjalan museo 87:205

LYHYT KOHDEKUVAUS

Asuinpaikka sijaitsee noin 400 m länteen Polvijärvi - Joensuu –maantieltä 502, Tuomikorven taloon johtavan tien eteläpuolisella pellolla, loivan terassin päällä. Paikalta löytyi kvartsi-iskoksia.

TUTKIMUSKERTOMUS

Sijainti ja maasto

Asuinpaikka sijaitsee Polvijärven kirkolta noin 8,9 km eteläkaakkoon, noin 400 m länteen Polvijärvi - Joensuu –maantieltä 502, Kuikkapurolta Sotkumaan johtavan paikallistien länsipuolisella pellolla, loivan terassin päällä. Maasto viettää länteen kohti Lahnajärveä. Maaperä on hiekkaa. Kohteesta noin 2,2 km päässä pohjoiseen sijaitsee Lahnasuon kivikautinen asuinpaikka (22). Asuinpaikat sijaitsevat samalla Lahnajärven muinaisella rantaterassilla.

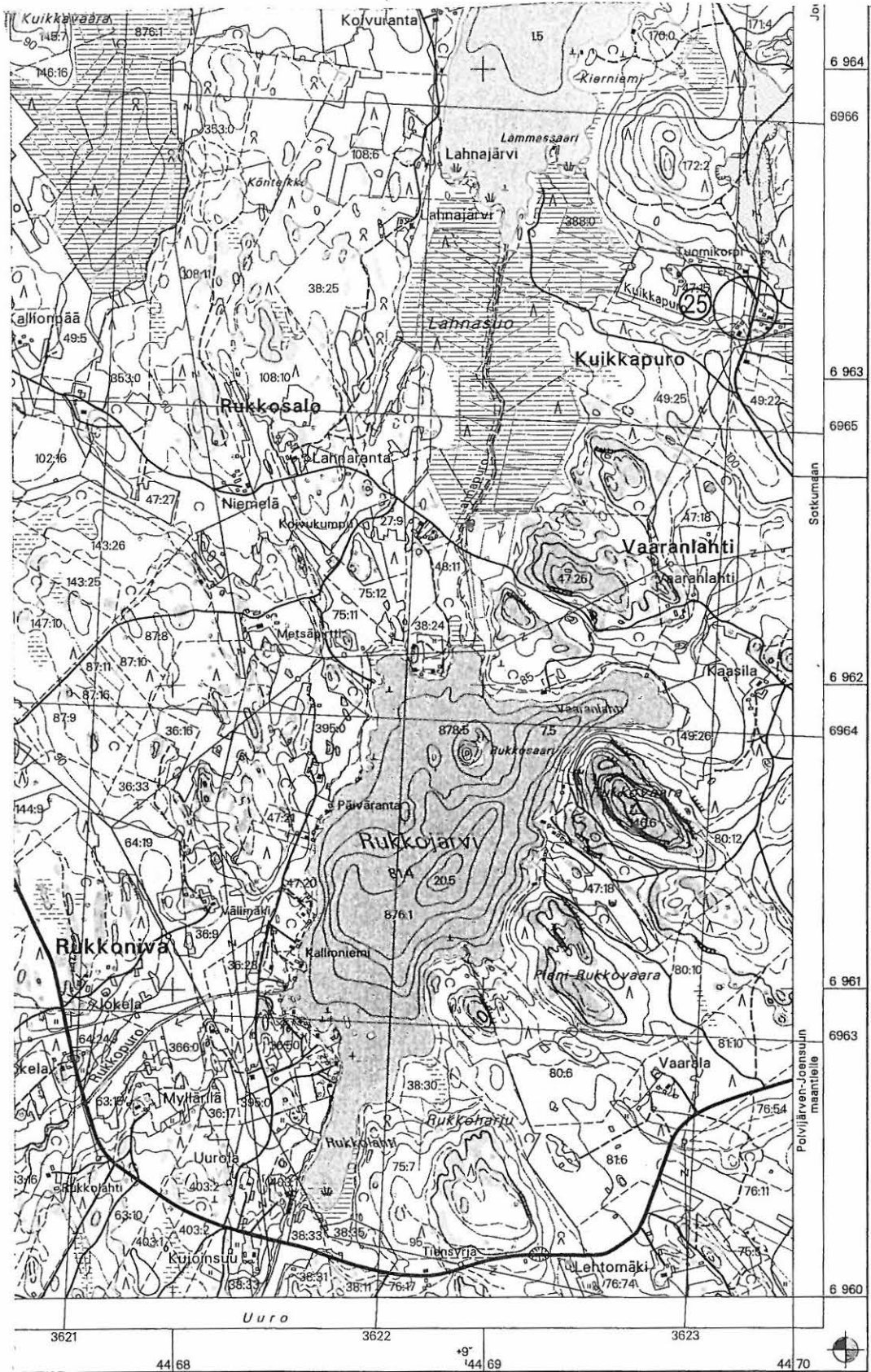
Kohteen kuvaus

Kvartsi-iskoksia löytyi loivan terassin päältä noin 60 m x 50 m alueelta, noin 20 m Lahnajärveen laskevan Kuikkapuron pohjoispuolella. Iskoksia löytyi myös tilan 47:15 itäpuoliselta palstalta.

Luokitusehdotus

Luokka 2. Rauhoitusasteen tarkempi määrittely edellyttää lisätutkimuksia.

Lisätietoja



4224 02 HORSMANAO
 POLVIJÄRVI 25 KUIKKAPURO
 x=6963 25, y=4469 83, z=90-92,5
 Kivikautinen asuinpaikka

26. POLVIJÄRVI 26 SAARVALAMPI

PERUSTIEDOT

MJ-tyyppi:	asuinpaikat
Tyyppin tarkenne:	-
Ajoitus:	kivikautinen
Rauhoitusluokka:	2
Lukumäärä:	1
Peruskartta:	4224 04 SOTKUMA
Koordinaatit:	x=6956 65, y=4476 08, z=85
Koordinaattiselite:	keskipiste
Maastomerkintä:	ei ole
Pinta-ala:	-
Etäisyystieto:	Polvijärven kirkosta noin 17,3 km kaakkoon

OMISTAJATIEDOT

Alue tai rekisterikylä:	Polvijärvi, Sotkuma
Tila 1:	607 - 414 – 2:94 Viitalahti
Omistaja 1:	Korpelainen Olli Tapani
Osoite 1:	Myyrmäentie 4 H 249 01600 Vantaa
Lisätietoja:	aiemmin 2:87

INVENTOINTI 2002

Aika:	Juha-Pekka Joona ja Eija Ojanlatva 29.5.2002
Löydöt:	KM 33209, kvartsi-iskoksia
Karttaotteet:	4224 04 SOTKUMA, 1:20 000, Helsinki 1996

LYHYT KOHDEKUVAUS

Asuinpaikka sijaitsee Polvijärvi – Joensuu tieltä noin 0,6 km lounaaseen, Saarvalammen lounaispuolella sijaitsevalla pellolla, välittömästi Polvijärvi–Liperi kunnanrajan pohjoispuolella. Pellolta löytyi yhdeksän kvartsi-iskoksta.

TUTKIMUSKERTOMUS

Sijainti ja maasto

Asuinpaikka sijaitsee Polvijärven kirkosta noin 17,3 km kaakkoon, Polvijärvi – Joensuu tieltä noin 0,6 km lounaaseen, Saarvalammen lounaispuolella sijaitsevalla pellolla, välittömästi Polvijärvi–Liperi kunnanrajan pohjoispuolella. Pelto viettää loivasti etelään, kohti Saarvalammesta Viinijärveen johtavaa puroa. Pelto ja asuinpaikka jatkuvat myös Liperin kunnan puolelle. Maaperä pellolla on hietaa/savea.

Kohteen kuvaus

Kvartsi-iskoksia löytyi loivasti etelään viettävältä pellolta noin 60 m x 20 m laajalta alueelta, noin 40-60 m Saarvalammen länsipuolelta. Saarvalammesta Viinijärveen laskevan puron muut pohjoispuoliset peltoalueet olivat kesannolla.

Luokitusehdotus

Luokka 2. Rauhoitusasteen tarkempi määrittely edellyttää lisätutkimuksia.

Lisätietoja



4224 04 SOTKUMA
 POLVIJÄRVI 26 SAARVALAMPI
 x=6956 65, y=4476 08, z=85
 Kivikautinen asuinpaikka

27. POLVIJÄRVI 27 PASKALAMPI

PERUSTIEDOT

MJ-tyyppi:	asuinpaikat
Tyyppin tarkenne:	-
Ajoitus:	kivikautinen ja historiallisen ajan
Rauhoitusluokka:	2
Lukumäärä:	2
Peruskartta:	4224 02 HORSMANAHO
Koordinaatit:	x=6964 64, y= 4469 80, z=90-95
Koordinaattiselite:	keskipiste
Maastomerkintä:	ei ole
Pinta-ala:	-
Etäisyystieto:	Polvijärven kirkosta noin 7,6 km eteläkaakkoon

OMISTAJATIEDOT

Alue tai rekisterikylä:	Polvijärvi, Sotkuma
Tila 1:	607 - 414 – 50:42 Lahnataipale I
Omistaja 1:	Varis Kai Allan
Osoite 1:	Josulantie 27 A 83700 Polvijärvi
Lisätietoja:	aiemmin 50:36

INVENTOINTI 2002

Aika:	Juha-Pekka Joona ja Eija Ojanlatva 29.5.2002
Löydöt:	KM 33210:1-6, kivikautisia ja historiallisen ajan asuinpaikkalöytöjä
Karttaotteet:	4224 02 HORSMANAHO, 1:20 000, Helsinki 1996
Negatiivit:	Pohjois-Karjalan museo 21160:52-53
Diat:	Pohjois-Karjalan museo 87:204

LYHYT KOHDEKUVAUS

Asuinpaikka sijaitsee välittömästi Polvijärvi – Joensuu välisen tien n:o 504 länsipuolella, Paskalammen pohjoispuolella. Paikalta löytyi sekä kivikautisia että historiallisen ajan asuinpaikkalöytöjä.

TUTKIMUSKERTOMUS

Sijainti ja maasto

Asuinpaikka sijaitsee Polvijärven kirkosta noin 7,6 km eteläkaakkoon, välittömästi Polvijärvi – Joensuu välisen tien 502 ja siitä länteen eroavan Josulantien välisellä pellolla, Paskalammen pohjoispuolella. Maasto laskee etelään Paskalampea kohti. Maaperä on hietaa/hiekkaa. Kivikautinen asuinpaikka sijaitsee rinteessä noin 90 m mpy korkeudella, ja historiallisen ajan asuinpaikka sijoittuu hieman sitä ylemmäs, noin 92,5 - 95 m mpy.

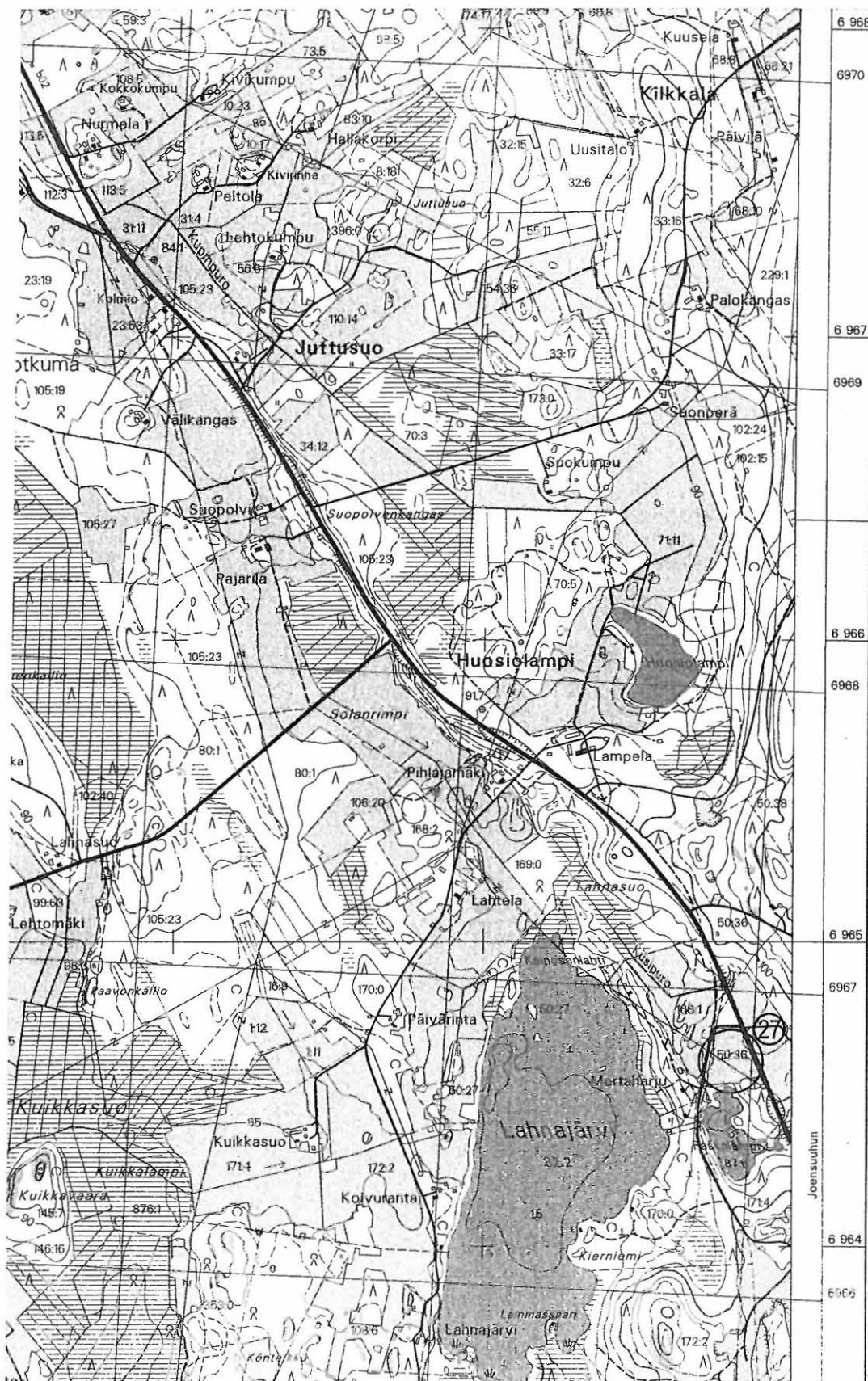
Kohteen kuvaus

Paikalta löytyi sekä kivikautisia että historiallisen ajan asuinpaikkalöytöjä. Esihistorialliseen asutukseen viittaavat kvartsi-iskokset, joita löytyi yhteensä 18 kappaletta. Historiallisen ajan löytöinä voidaan pitää punasavikeramiikan kappaleita, savitiivistettä ja kuonaa. Pelloilta löytyi myös palanutta luuta.

Luokitusehdotus

Luokka 2. Rauhoitusasteen tarkempi määrittely edellyttää lisätutkimuksia.

Lisätietoja



4224 02 HORSMANAO
 POLVIJÄRVI 27 PASKALAMPI
 x=6964 64, y=4469 80, z=90-95
 Kivikautinen/historiallisen ajan asuinpaikka

28. POLVIJÄRVI 28 KULTALAMPI

PERUSTIEDOT

MJ-tyyppi:	asuinpaikat
Tyyppin tarkenne:	-
Ajoitus:	kivikautinen
Rauhoitusluokka:	2
Lukumäärä:	1
Peruskartta:	4224 01 KÄSÄMÄNSALMI
Koordinaatit:	x=6956 62, y=4468 48, z=85
Koordinaattiselite:	keskipiste
Maastomerkintä:	ei ole
Pinta-ala:	-
Etäisyystieto:	Polvijärven kirkosta noin 15,4 km etelään

OMISTAJATIEDOT

Alue tai rekisterikylä:	Polvijärvi, Sotkuma
Tila 1:	607 - 414 – 19:70 Kultalampi
Omistaja 1:	Ratilainen Matti
Osoite 1:	Ahintie as 3 91800 Tyrnävä

INVENTOINTI 2002

Aika:	Juha-Pekka Joonas ja Eija Ojanlatva 29.5.2002
Löydöt:	KM 33211, kvartsi-iskoksia
Karttaotteet:	4224 01 KÄSÄMÄNSALMI, 1:20 000, Helsinki 1996

LYHYT KOHDEKUVAUS

Asuinpaikka sijaitsee Sotkuma – Käsämä maantien 5031 länsipuolella sijaitsevan Kultalammen luoteispuolella, Kultalammen rantaan saakka ulottuvalla peltosaralla. Paikalta löydettiin neljä kvartsi-iskosta.

TUTKIMUSKERTOMUS

Sijainti ja maasto

Asuinpaikka sijaitsee Polvijärven kirkosta noin 15,4 km etelään, noin 60 m Sotkuma – Käsämä maantien 5031 länsipuolella sijaitsevan Kultalammen luoteispuolella, pellon halki kulkevan ojan eteläpuolella. Maasto viettää kaakkoon kohti lampea. Kultalammen itä- ja länsipuolella maasto on erittäin kallioista ja kivikkoista, mutta lammen pohjois- ja eteläpuolella on peltoa, jonka maaperä on hiekkaa/hietaa. Kohteesta noin 900 m kaakkoon sijaitsee Ranta-aitan kivikautinen irtolöytöpaikka.

Kohteen kuvaus

Kohteesta löytyi neljä kvartsi-iskosta, kooltaan noin 30 m x 40 m alueelta.

Luokitusehdotus

Luokka 2. Rauhoitusasteen tarkempi määrittely edellyttää lisätutkimuksia.

Lisätietoja



4224 01 KÄSÄMÄNSALMI
 POLVIJÄRVI 28 KULTALAMPI
 x=6956 62, y=4468 48, z=85
 Kivikautinen asuinpaikka

29. POLVIJÄRVI 29 HUOSIOLAMPI 1

PERUSTIEDOT

MJ-tyyppi:	asuinpaikat
Tyyppin tarkenne:	-
Ajoitus:	kivikautinen
Rauhoitusluokka:	2
Lukumäärä:	-
Peruskartta:	4224 02 HORSMANAHO
Koordinaatit:	x= 6966 23, y= 4469 67, z=90
Koordinaattiselite:	keskipiste
Maastomerkintä:	ei ole
Pinta-ala:	-
Etäisyystieto:	Polvijärven kirkosta noin 6,6 km eteläkaakkoon

OMISTAJATIEDOT

Alue tai rekisterikylä:	Polvijärvi, Sotkuma
Tila 1:	607 - 414 – 71:12 Lampela
Omistaja 1:	Varis Raija Helena
Osoite 1:	Joensuuntie 70 83700 Polvijärvi
Lisätietoja:	aiemmin 71:11 Huosiolampi

INVENTOINTI 2002

Aika:	Juha-Pekka Joonas ja Eija Ojanlatva 29.5.2002
Löydöt:	KM 33212 kvartsi-iskoksia
Karttaotteet:	4224 02 HORSMANAHO, 1:20 000, Helsinki 1996
Negatiivit:	Pohjois-Karjalan museo 21160:44-45
Diat:	Pohjois-Karjalan museo 87:200

LYHYT KOHDEKUVAUS

Asuinpaikka sijaitsee Polvijärvi – Joensuu maantiestä ja siitä lähtevän Solan tien risteyksestä noin 1 km itäkoilliseen, Huosiolammen pohjoispuoleisella pellolla. Paikalta löytyi kvartsi-iskoksia.

TUTKIMUSKERTOMUS

Sijainti ja maasto

Asuinpaikka sijaitsee Polvijärven kirkosta noin 6,6 km eteläkaakkoon, Polvijärvi – Joensuu maantiestä ja siitä lähtevän Solan tien risteyksestä noin 1 km itäkoilliseen, Huosiolammen pohjoispuoleisella pellolla. Asuinpaikka sijoittuu 90 m mpy korkeudelle, pienen terassin yläpuolelle. Maasto viettää länteen päin. Maaperä on hiekkaa/hietaa. Lahnasuon asuinpaikka (22) sijaitsee kohteesta noin 900 m etelälounaaseen.

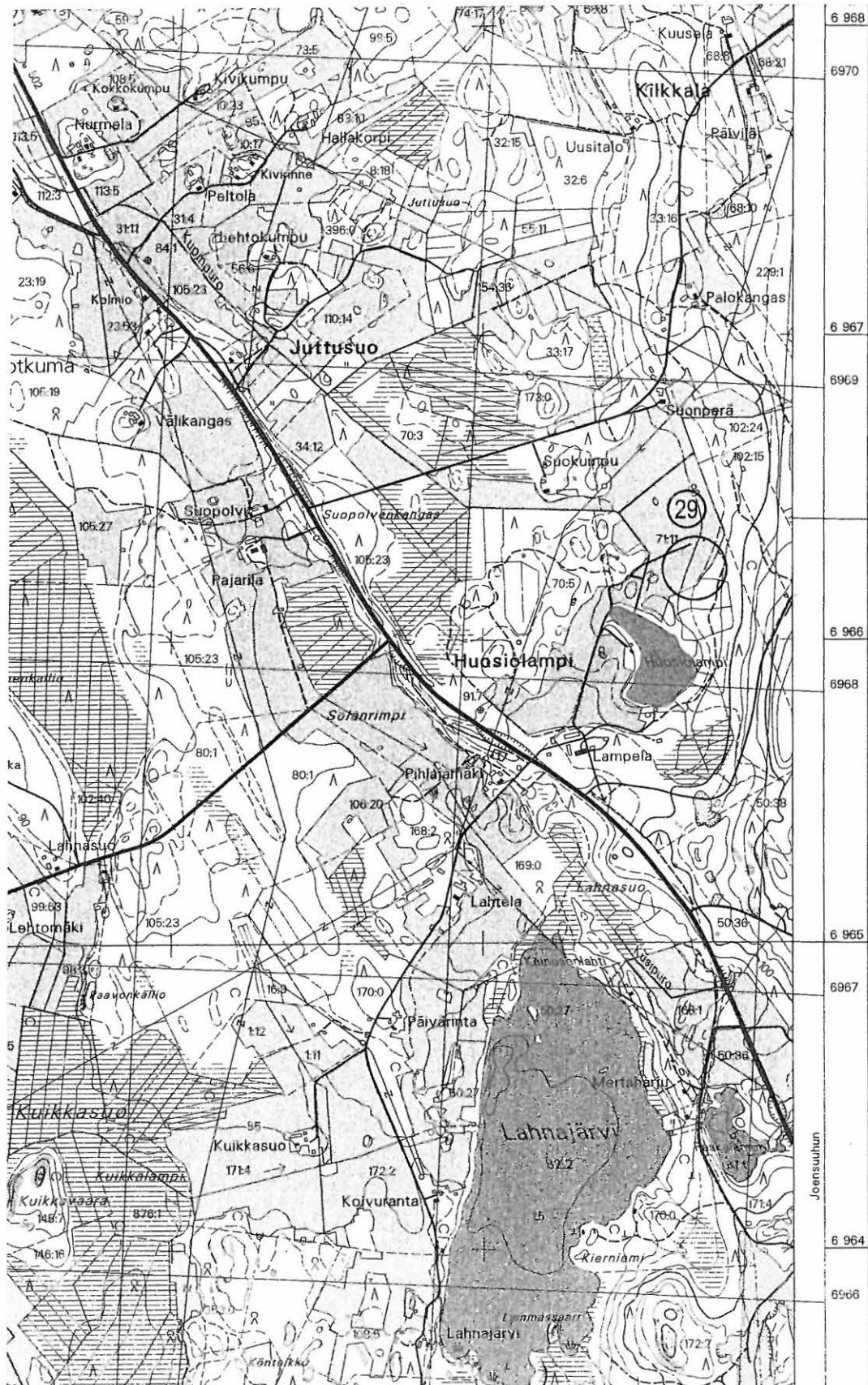
Kohteen kuvaus

Paikalta löytyi 42 kappaletta kvartsi-iskoksia, yhteensä 426,2 g. Löytöalue on kooltaan noin 100 m x 50 m.

Luokitusehdotus

Luokka 2. Rauhoitusasteen tarkempi määrittely edellyttää lisätutkimuksia.

Lisätietoja



4224 02 HORSMANAO
 POLVIJÄRVI 29 HUOSIOLAMPI 1
 x=6966 23, y=4469 67, z=90
 Kivikautinen asuinpaikka

30. POLVIJÄRVI 30 HUOSIOLAMPI 2

PERUSTIEDOT

MJ-tyyppi:	asuinpaikat
Tyyppin tarkenne:	-
Ajoitus:	kivikautinen
Rauhoitusluokka:	2
Lukumäärä:	-
Peruskartta:	4224 02 HORSMANAHO
Koordinaatit:	x=6966 30, y= 4469 55, z=87,5-90
Koordinaattiselite:	keskipiste
Maastomerkintä:	ei ole
Pinta-ala:	-
Etäisyystieto:	Polvijärven kirkosta noin 5,8 km eteläkaakkoon

OMISTAJATIEDOT

Alue tai rekisterikylä:	Polvijärvi, Sotkuma
Tila 1:	607 - 414 – 71:12 Lampela
Omistaja 1:	Varis Raija Helena
Osoite 1:	Joensuuntie 70 83700 Polvijärvi
Lisätietoja:	aiemmin 71:11 Huosiolampi

INVENTOINTI 2002

Aika:	Juha-Pekka Joona ja Eija Ojanlatva 29.5.2002
Löydöt:	KM 33213:1-2, kvartsi-iskoksia
Karttaotteet:	4224 02 HORSMANAHO, 1:20 000, Helsinki 1996
Negatiivit:	Pohjois-Karjalan museo 21160:46
Diat:	Pohjois-Karjalan museo 87:201

LYHYT KOHDEKUVAUS

Asuinpaikka sijaitsee Polvijärvi – Joensuu maantien itäpuolella, Huosiolammen pohjoispuoleisella pellolla, noin 850 metriä Lampelan talon pohjoispuolella, pellolla sijaitsevan pienen kummun ympärillä. Paikalta löytyi kvartsi-iskoksia.

TUTKIMUSKERTOMUS

Sijainti ja maasto

Asuinpaikka sijaitsee Polvijärven kirkosta noin 5,8 km eteläkaakkoon, Polvijärvi – Joensuu maantien itäpuolella, Huosiolammen pohjoispuoleisella pellolla, noin 850 metriä Lampelan talon pohjoispuolella, pellolla sijaitsevan pienen kummun ympärillä. Asuinpaikka sijoittuu 90 m mpy korkeudelle. Maaperä on hiekkaa/hietaa. Lahnasuon asuinpaikka (22) sijaitsee kohteesta noin 1 km etelälounaaseen.

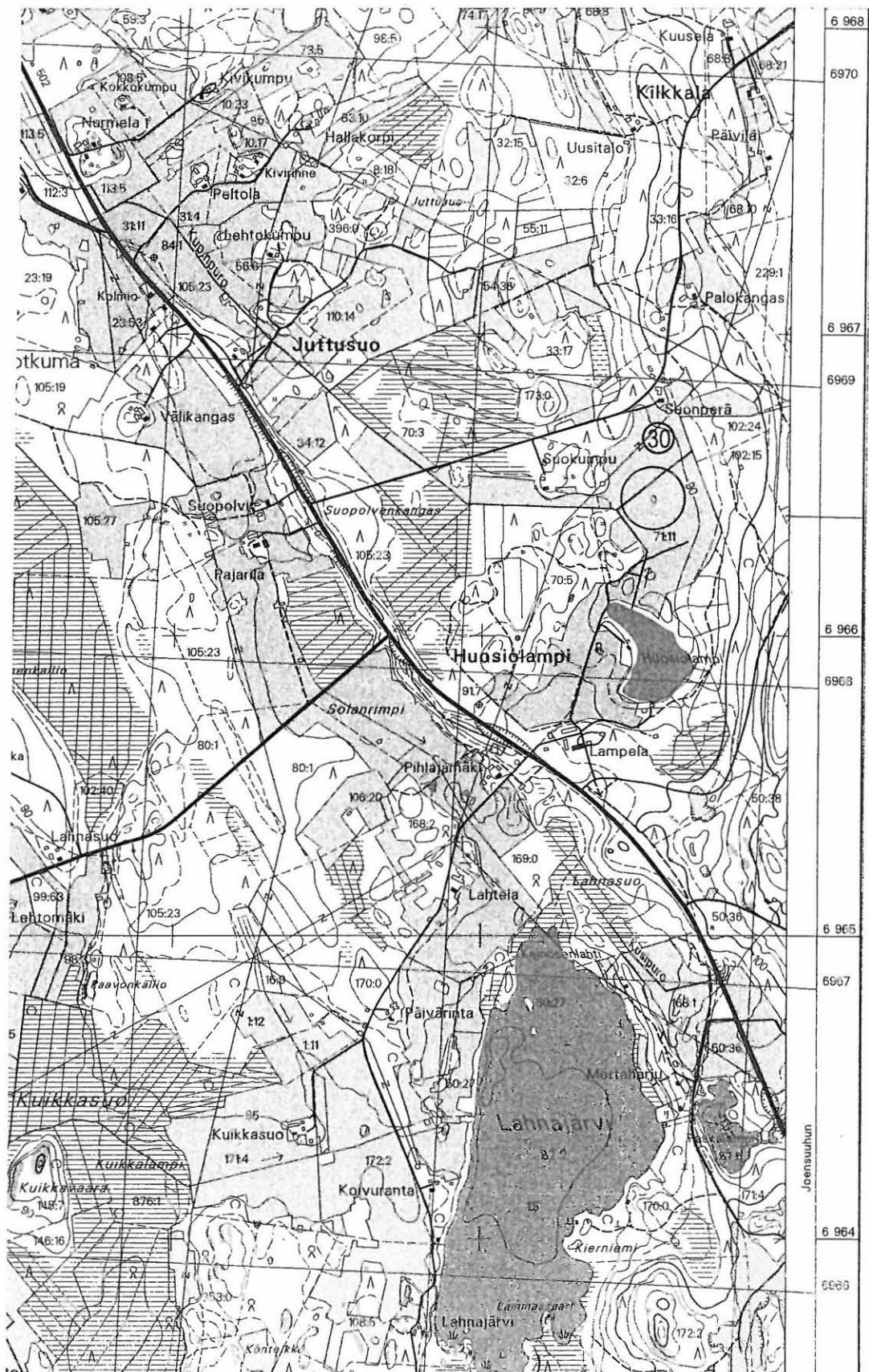
Kohteen kuvaus

Paikalta löytyi 6 kappaletta kvartsi-iskoksia, yhteensä noin 55 g. Kooltaan noin 40 m x 40 m alueelta.

Luokitusehdotus

Luokka 2. Rauhoitusasteen tarkempi määrittely edellyttää lisätutkimuksia.

Lisätietoja



4224 02 HORSMANAHO
 POLVIJÄRVI 30 HUOSIOLAMPI 2
 x=6966 30, y=4469 55, z=87,5
 Kivikautinen asuinpaikka

31. POLVIJÄRVI 31 HUOSIOLAMPI 3

PERUSTIEDOT

MJ-tyyppi:	asuinpaikat
Tyyppin tarkenne:	-
Ajoitus:	kivikautinen ja historiallinen
Rauhoitusluokka:	2
Lukumäärä:	3?
Peruskartta:	4224 02 HORSMANAHO
Koordinaatit:	x=6965 80, y= 4469 38, z=90-95
Koordinaattiselite:	keskipiste
Maastomerkintä:	ei ole
Pinta-ala:	-
Etäisyystieto:	Polvijärven kirkosta noin 6,4 km eteläkaakkoon

OMISTAJATIEDOT

Alue tai rekisterikylä:	Polvijärvi, Sotkuma
Tila 1:	607 - 414 – 71:12 Lampela
Omistaja 1:	Varis Raija Helena
Osoite 1:	Joensuuntie 70 83700 Polvijärvi
Lisätietoja:	Aiemmin 71:11 Huosiolampi

INVENTOINTI 2002

Aika:	Juha-Pekka Joona ja Eija Ojanlatva 29.5.2002
Löydöt:	KM 33214:1-12, kivikautisia ja historiallisen ajan asuinpaikkalöytöjä
Karttaotteet:	4224 02 HORSMANAHO, 1:20 000, Helsinki 1996
Negatiivit:	Pohjois-Karjalan museo 21160:47-49
Diat:	Pohjois-Karjalan museo 87:202

LYHYT KOHDEKUVAUS

Asuinpaikka sijaitsee Polvijärvi – Joensuu maantien itäpuolella, Huosiolammen etelä- ja länsipuolisella pellolla, Lampelan talosta noin 200 m koilliseen. Paikalta löytyi sekä kivikautisia että historiallisen ajan asuinpaikkalöytöjä.

TUTKIMUSKERTOMUS

Sijainti ja maasto

Asuinpaikka sijaitsee Polvijärven kirkosta noin 6,4 km eteläkaakkoon, Polvijärvi – Joensuu maantien itäpuolella, Huosiolammen etelä- ja länsipuolisella pellolla, Lampelan talosta noin 200 m koilliseen. Maasto viettää lampea kohti pohjoiseen ja itään. Maaperä on hiekkaa. Lahnasuon kivikautinen asuinpaikka (22) sijaitsee kohteesta noin 400 m etelälounaaseen.

Kohteen kuvaus

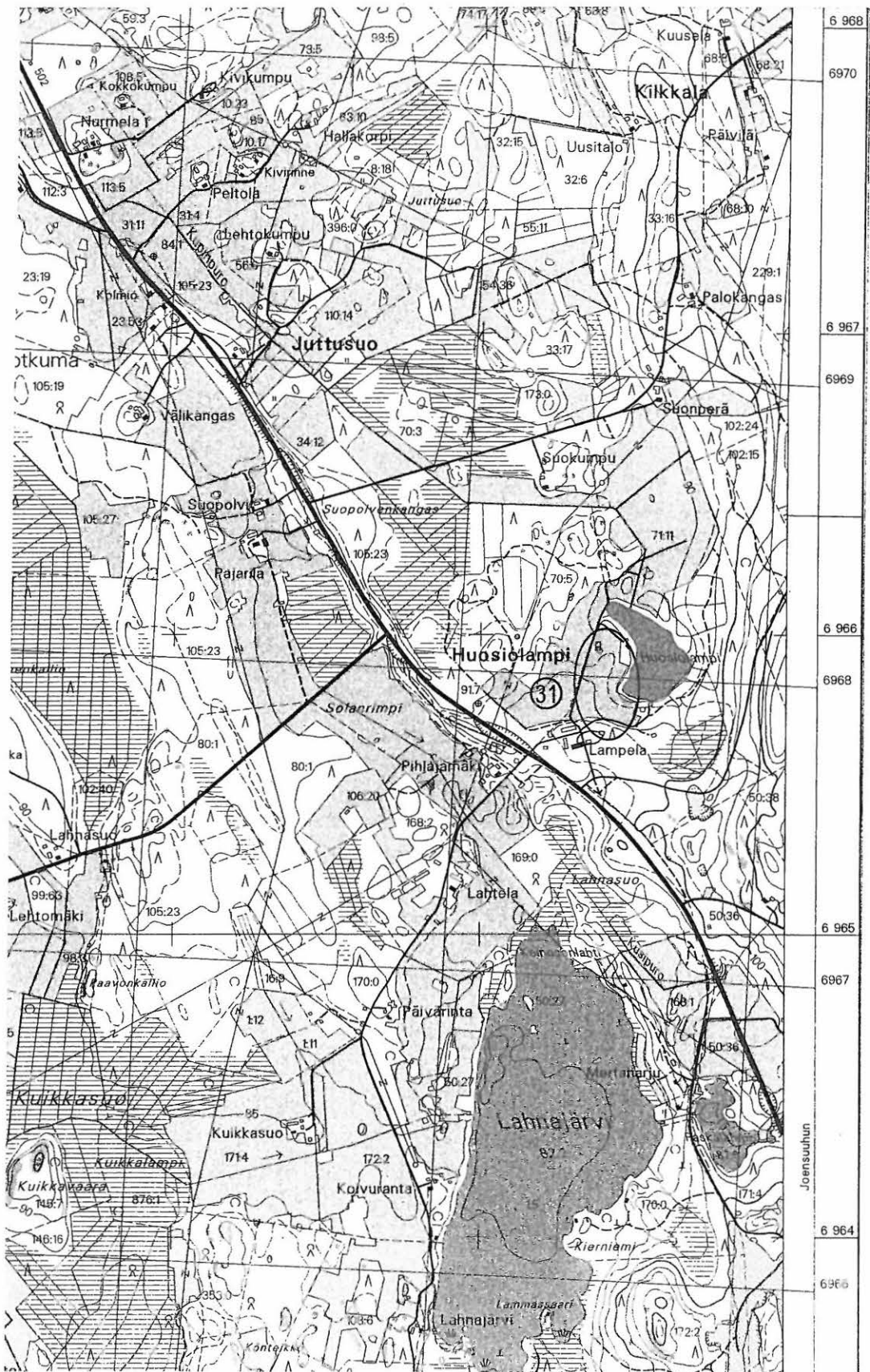
Paikalta löytyi sekä kivikautisia että historiallisen ajan asuinpaikkalöytöjä kaikkiaan neljästä eri kohdasta. Historiallisen ajan löytöjä tuli pellon halki vievän tien itäpuolelta,

kohteen korkeimmalta kohdalta, sekä tien vieressä sijaitsevan pienen kallioisen kumpareen luota, mistä löytyi myös kvartsi-iskoksia. Lammen länsireunaan vievän tien eteläpuolelta löytyi kaksi kvartsikaavinta sekä -iskoksia. Historiallisen ajan löytöjä ovat punasavikeramiikka, savitiiviste, liitupiipun varren kappale ja sulanut lasi. Paikalta löytyi myös kaksi kvartsi-iskosta. Kivikautinen asutus sijoittuu löytöjen perusteella noin 90 m mpy korkeudelle.

Luokitusehdotus

Luokka 2. Rauhoitusasteen tarkempi määrittely edellyttää lisätutkimuksia.

Lisätietoja



4224 02 HORSMANAHO
 POLVIJÄRVI 31 HUOSIOLAMPI 3
 x=6965 80, y=4469 38, z=90-95
 Kivikautinen asuinpaikka

32. POLVIJÄRVI 32 HUOSIOLAMPI 4

PERUSTIEDOT

MJ-tyyppi:	asuinpaikat
Tyyppin tarkenne:	-
Ajoitus:	kivikautinen ja historiallinen
Rauhoitusluokka:	2
Lukumäärä:	1
Peruskartta:	4224 02 HORSMANAHO
Koordinaatit:	x=6965 85, y= 4469 22, z=90-92,5
Koordinaattiselite:	keskipiste
Maastomerkintä:	ei ole
Pinta-ala:	-
Etäisyystieto:	Polvijärven kirkosta noin 6,3 km eteläkaakkoon

OMISTAJATIEDOT

Alue tai rekisterikylä:	Polvijärvi, Sotkuma
Tila 1:	607 - 414 – 70:5 Huosiola
Omistaja 1:	Varis Rajja Helena
Osoite 1:	Joensuuntie 70 83700 Polvijärvi

INVENTOINTI 2002

Aika:	Juha-Pekka Joona ja Eija Ojanlatva 29.5.2002
Löydöt:	KM 33215:1-6, kivikautisia ja historiallisen ajan asuinpaikkalöytöjä
Karttaotteet:	4224 02 HORSMANAHO, 1:20 000, Helsinki 1996
Negatiivit:	Pohjois-Karjalan museo 21160:50-51
Diat:	Pohjois-Karjalan museo 87:203

LYHYT KOHDEKUVAUS

Asuinpaikka sijaitsee Polvijärvi – Joensuu maantien itäpuolella, Lampelan talosta noin 300 m luoteeseen sijaitsevalla pellolla. Paikalta löytyi sekä kivikautisia että historiallisen ajan asuinpaikkalöytöjä.

TUTKIMUSKERTOMUS

Sijainti ja maasto

Asuinpaikka sijaitsee Polvijärven kirkosta noin 6,3 km eteläkaakkoon, Polvijärvi – Joensuu maantien itäpuolella, Lampelan talosta noin 300 m luoteeseen sijaitsevalla pellolla. Maasto laskee loivasti luoteeseen. Maaperä on hiekkaa. Lahnasuon kivikautinen asuinpaikka (22) sijaitsee kohteesta noin 450 m kaakkoon.

Kohteen kuvaus

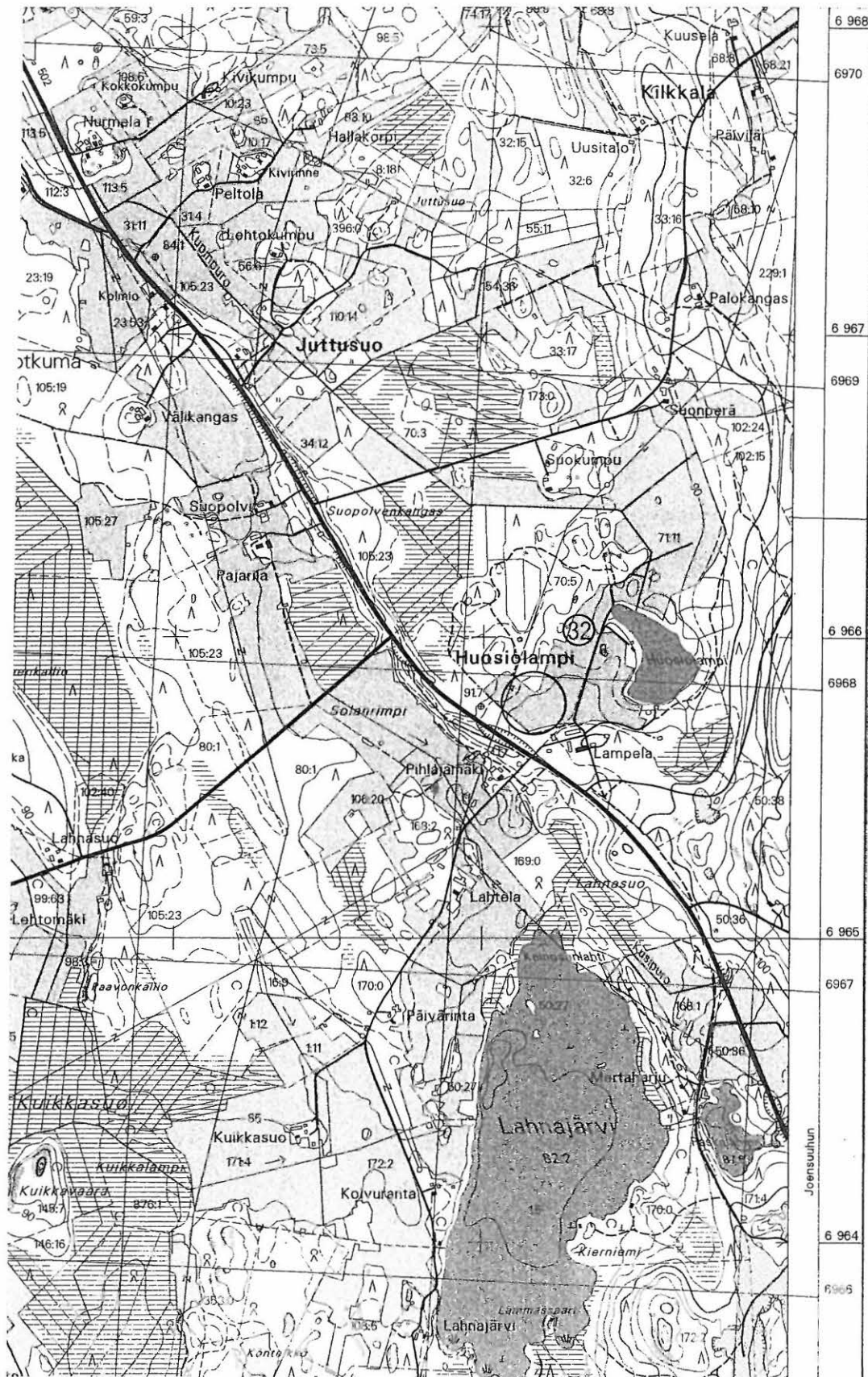
Paikalta löytyi sekä kivikautisia että historiallisen ajan asuinpaikkalöytöjä. Esihistorialliseen asutukseen viittaavat kvartsi-iskokset, joita löytyi yhteensä 6 kappaletta.

Historiallisen ajan löytöinä voidaan pitää punasavikeramiikan kappaleita, savitiivistettä, sulanutta lasia sekä kuonaa. Pelloilta löytyi myös palanutta luuta.

Luokitusehdotus

Luokka 2. Rauhoitusasteen tarkempi määrittely edellyttää lisätutkimuksia.

Lisätietoja



4224 02 HORSMANAHO
 POLVIJÄRVI 32 HUOSIOLAMPI 4
 x=6965 85, y=4469 22, z=90-92,5
 Kivikautinen asuinpaikka

IRTOLÖYTÖKOHTEET

1. POLVIJÄRVI 1 RÄISKYKORPI

PERUSTIEDOT

MJ-tyyppi:	löytöpaikat
Tyypin tarkenne:	irtolöytöpaikat
Ajoitus:	kivikautinen
Rauhoitusluokka:	-
Lukumäärä:	1
Peruskartta:	4224 03 POLVIJÄRVI
Koordinaatit:	x=6974 67, y=4468 60, z=107-110
Etäisyystieto:	Polvijärven kirkosta noin 2,5 km pohjoiskoilliseen

OMISTAJATIEDOT

Alue tai rekisterikylä:	Polvijärvi, Sotkuma
Tila 1:	607 - 414 – 59:63 Männikkö
Omistaja 1:	Polvijärven kunta
Osoite 1:	83700 Polvijärvi

ARKISTOTIEDOT

	irtolöytö 1932	KM 9816 kourutalta
Pekka Sarvas	inv. 1965	

INVENTOINTI 2002

Aika:	Juha-Pekka Joonas ja Eija Ojanlatva 22.5.2002
Karttaotteet:	4224 03 POLVIJÄRVI, 1:20 000, Helsinki 1995
Negatiivit:	Pohjois-Karjalan museo 21160:30-31
Diat:	Pohjois-Karjalan museo 87:192

LYHYT KOHDEKUVAUS

Irtolöytöpaikka sijaitsee Polvijärvi – Martonvaara –välisestä maantiestä 504 noin 20 länteen, tien vieressä olevan hiekkakuopan pohjoispäässä.

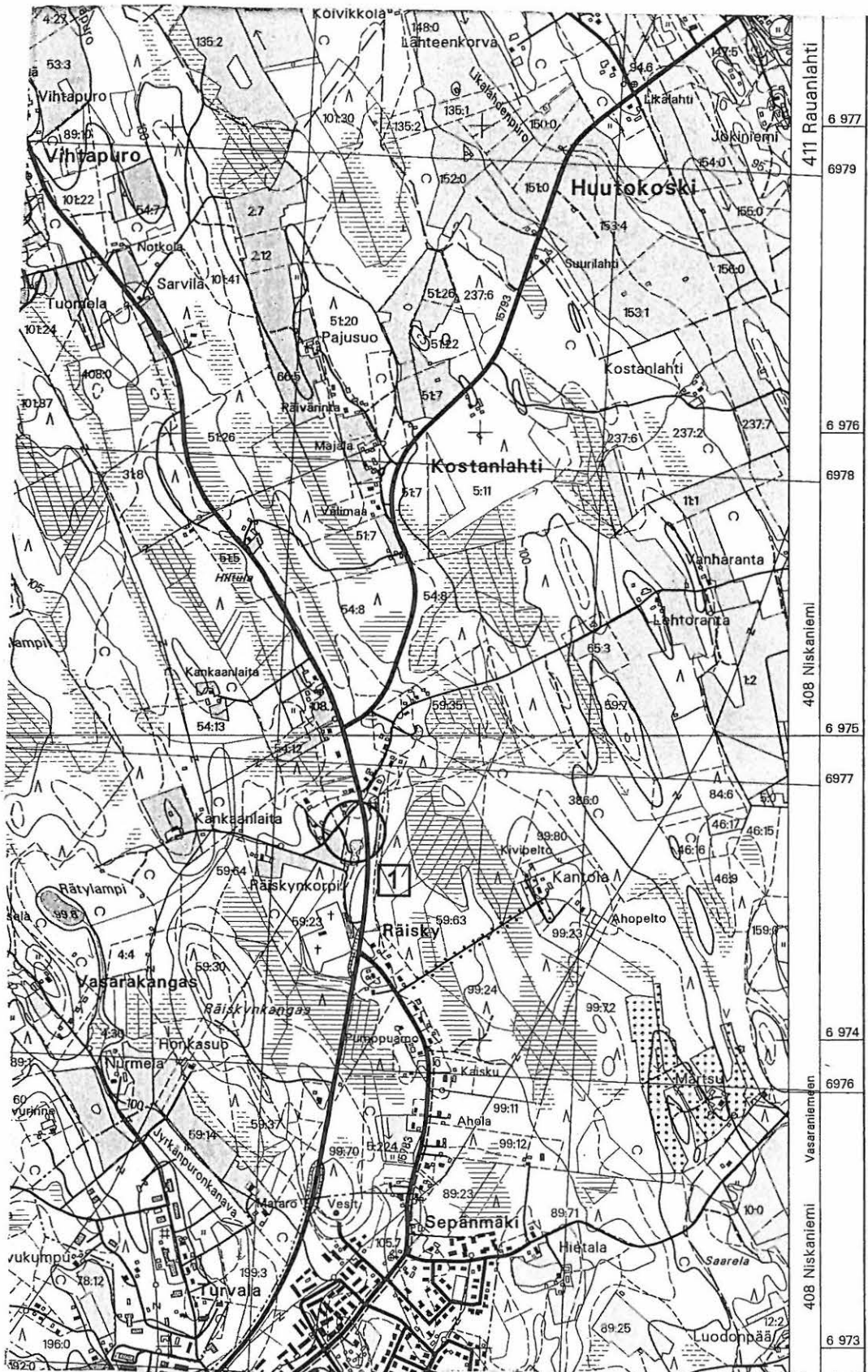
TUTKIMUSKERTOMUS

Sijainti ja maasto

Irtolöytöpaikka sijaitsee Polvijärven kirkosta noin 2,5 km pohjoiskoilliseen, Polvijärvi – Martonvaara –välisestä maantiestä 504 noin 20 länteen, Ruvaslahteen kulkevan tien 15793 tienhaarasta noin 200 etelään, tien 504 länsipuolella olevan hiekkakuopan pohjoispäässä. Hiekkakuoppaan on kasvanut runsaasti lehtipuita. Maaperä alueella on soraa.

Kohteen kuvaus

Kourutaltan on löytänyt Yrjö Rissanen vuonna 1932 soranotossa noin 0,5 m syvyydeltä. Inventoinnissa ei havaittu mitään esihistorialliseen muinaisjäännykseen viittaavaa.



4224 03 POLVIJÄRVI

44 70

POLVIJÄRVI 1 RÄISKYNKORPI

x=6974 67, y=4468 60, z=107-110

IRTOLÖYTÖ KM 9816 kourutaltoa

2. POLVIJÄRVI 2 JOKIRANTA

PERUSTIEDOT

MJ-tyyppi:	löytöpaikat
Tyyppin tarkenne:	irtolöytöpaikat
Ajoitus:	kivikautinen
Rauhoitusluokka:	-
Lukumäärä:	1
Peruskartta:	4224 03 POLVIJÄRVI
Koordinaatit:	x=6970 40, y=4466 85, z=91-92
Etäisyystieto:	Polvijärven kirkosta noin 2 km lounaaseen

OMISTAJATIEDOT

Alue tai rekisterikylä:	Polvijärvi, Sotkuma
Tila 1:	607 - 414 – 65:7 Nurkkala
Omistaja 1:	Mattinen Timo Johannes
Osoite 1:	Rantalantie 9, 83700 Polvijärvi

ARKISTOTIEDOT

	irtolöytö 1933	KM 10591 reikäkivi
Pekka Sarvas	inv. 1965	

INVENTOINTI 2002

Aika:	Juha-Pekka Joonas ja Eija Ojanlatva 22.5.2002
Karttaotteet:	4224 03 POLVIJÄRVI, 1:20 000, Helsinki 1995
Negatiivit:	Pohjois-Karjalan museo 21160:32-33
Diat:	Pohjois-Karjalan museo 87:193

LYHYT KOHDEKUVAUS

Irtolöytöpaikka sijaitsee Polvijärven kirkosta noin 2 km lounaaseen, Polvijärven eteläpään ja Viinijärven laskevan Viinijoen yhtymäkohdassa.

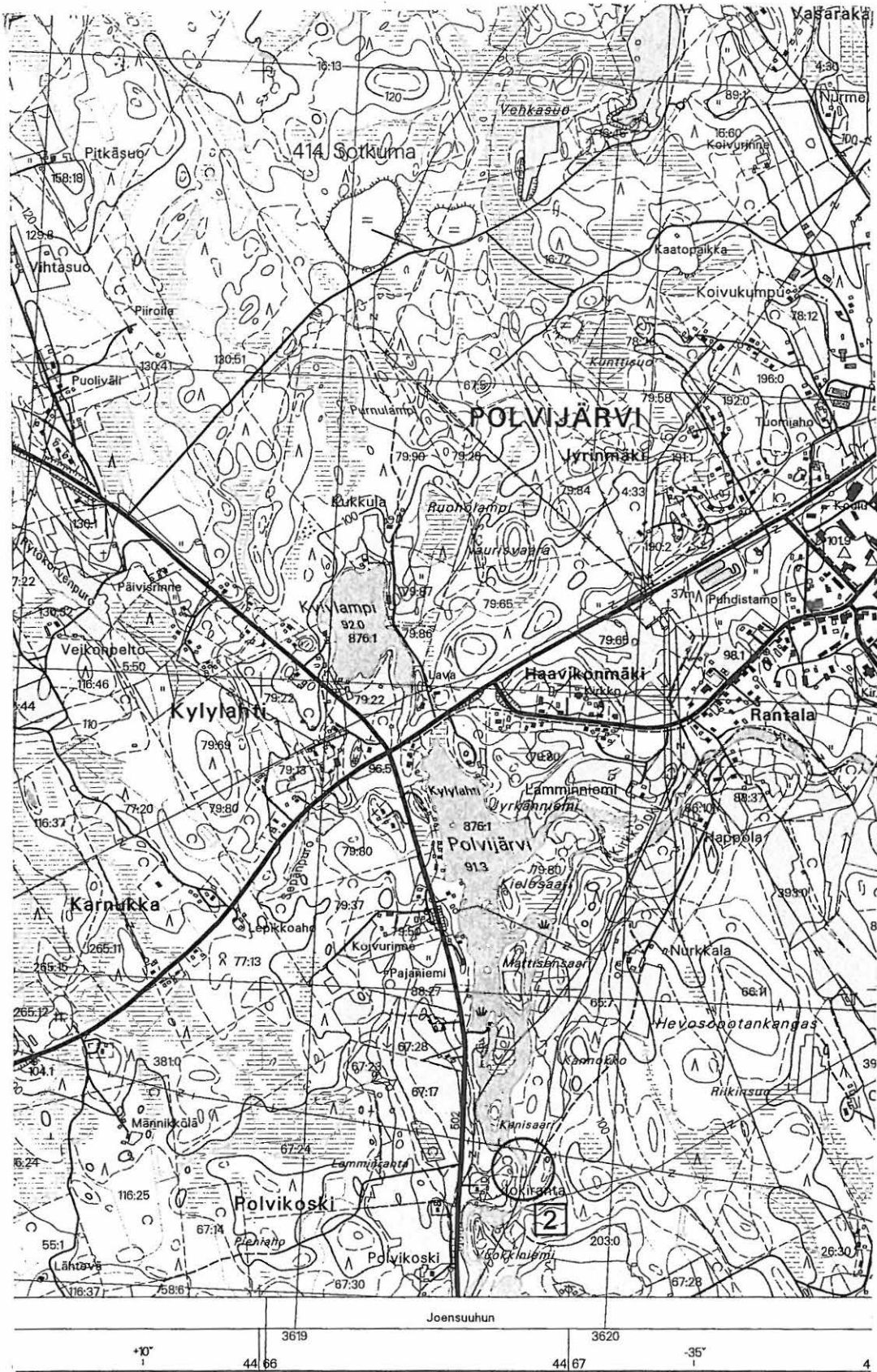
TUTKIMUSKERTOMUS

Sijainti ja maasto

Irtolöytöpaikka sijaitsee Polvijärven kirkosta noin 2 km lounaaseen, Polvijärvi – Joensuu – välisestä maantiestä 502 noin 200 m itään, Polvijärven eteläpään ja Viinijärven laskevan Viinijoen yhtymäkohdassa, noin 150 m Jokirannan talosta koilliseen. Paikalla virtaa edelleen kapea Viinijoen alkuperäinen Polvijärvestä Viinijärveen. Kohteen maaperä on hyvin kivistä, ja ilmeisesti jokea on myös ruopattu. Alueen kasvillisuus on sekametsää.

Kohteen kuvaus

Reikäkiven ovat löytäneet Pauli ja Lauri Mutanen vedestä Polvijärven vedenpinnan laskemisen jälkeen. Inventoinnissa ei havaittu mitään esihistorialliseen muinaisjäännekseen viittaavaa.



6 970

4224 03 POLVIJÄRVI
 POLVIJÄRVI 2 JOKIRANTA
 x=6970 40, y=4466 85, z=91-92
 IRTOLÖYTÖ KM 10591 reikäkivi

3. POLVIJÄRVI 3 MURSUNSUO

PERUSTIEDOT

MJ-tyyppi: löytöpaikat
Tyyppin tarkenne: irtolöytöpaikat
Ajoitus: kivikautinen
Rauhoitusluokka: -
Lukumäärä: 1
Peruskartta: 4224 02 HORSMANAHO
Koordinaatit: x=6969 00, y=4466 90, z=87-88
Etäisyystieto: Polvijärven kirkosta noin 3,2 km lounaaseen

OMISTAJATIEDOT

Alue tai rekisterikylä: Polvijärvi, Sotkuma
Tila 1: 607 - 414 – 88:23 Mäenharju
Omistaja 1: Rantala Esa Kalevi oikeudenomistajat
Osoite 1: Yliopistonkatu 16, 80130 Joensuu
Lisätietoja: kuollut 25.03.1989

ARKISTOTIEDOT

Pekka Sarvas irtolöytö 1952 KM 13435 kourutaltoa
inv. 1965

INVENTOINTI 2002

Aika: Juha-Pekka Joona ja Eija Ojanlatva 22.5.2002
Karttaotteet: 4224 02 HORSMANAHO, 1:20 000, Helsinki 1996
Negatiivit: Pohjois-Karjalan museo 21160:36-37
Diat: Pohjois-Karjalan museo 87:195

LYHYT KOHDEKUVAUS

Irtolöytöpaikka sijaitsee Polvijärvi – Joensuu –välisen maantien 502 itäpuolella, tien reunassa. Löytöpaikasta noin 200 m koilliseen sijaitsee Saarijärven kivikautinen asuinpaikka.

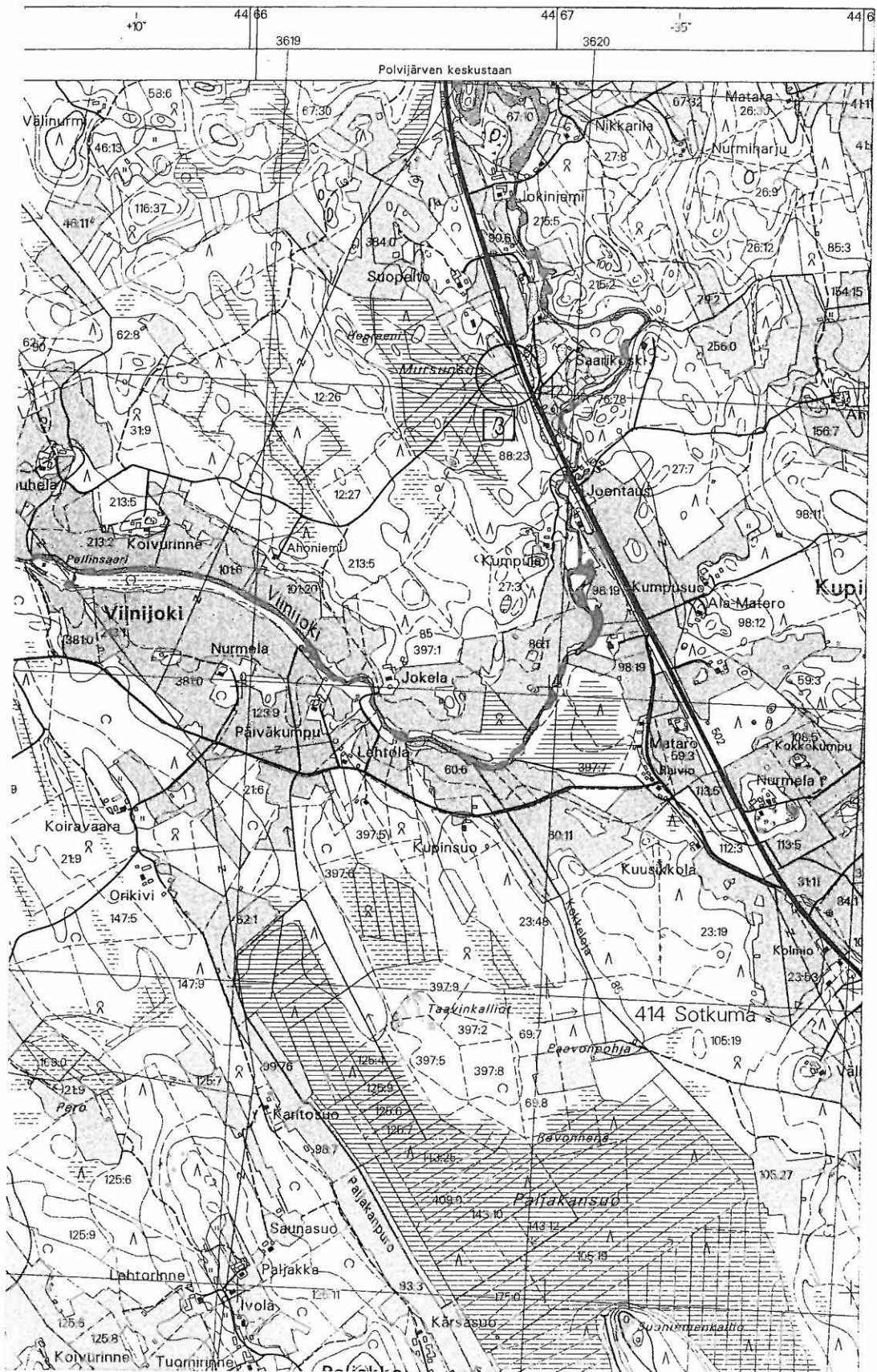
TUTKIMUSKERTOMUS

Sijainti ja maasto

Irtolöytöpaikka sijaitsee Polvijärven kirkosta noin 3,2 km lounaaseen, Polvijärvi – Joensuu –välisen maantien 502 itäpuolella, aivan tien reunassa. Samalla kohdalla kääntyy Louhelaan kulkeva tie länteen. Louhelan tienristeystä on Saarikosken talossa asuvan isännän Toivo Hirvosen (Kupinpuro, 83700 Polvijärvi) mukaan siirretty hieman vuoden 1952 jälkeisissä tienparannustöissä. Kourutaltan oikean löytöpaikan hän kertoi jääneen nykyisen risteyskeskuksen alle (x=6900 07, y=4466 90). Löytöpaikasta noin 200 m koilliseen sijaitsee Saarijärven kivikautinen asuinpaikka. Kohteen maaperä on hiekkaista peltoa.

Kohteen kuvaus

Kourutaltan löysi Erkki Vihavainen vuonna 1952 soraottokuopasta, noin 1 m syvyydestä. Löytöpaikasta noin 200 m koilliseen sijaitsee Saarijärven kivilautinen asuinpaikka. Inventoinnissa ei havaittu mitään esihistorialliseen muinaisjäännökseen viittaavaa.



4224 03 POLVIJÄRVI
 POLVIJÄRVI 3 MURSUNSUO
 x=6969 00, y=4466 90, z=87-88
 IRTOLÖYTÖ KM 13435 kourutalilta

4. POLVIJÄRVI 4 JUTTUSUO

PERUSTIEDOT

MJ-tyyppi: löytöpaikat
Tyypin tarkenne: irtolöytöpaikat
Ajoitus: kivikautinen
Rauhoitusluokka: -
Lukumäärä: 1
Peruskartta: 4224 02 HORSMANAHO
Koordinaatit: x=6966 90, y=4468 38, z=84-85
Etäisyystieto: Polvijärven kirkosta noin 5,3 km pohjoiseen

OMISTAJATIEDOT

Alue tai rekisterikylä: Polvijärvi, Sotkuma
Tila 1: 607 - 414 –
Omistaja 1:
Osoite 1:
Lisätietoja: Tarkkaa löytöpaikkaa ei ole tiedossa. Oletetulla löytöpaikalla on kartassa neljä numeroimatonta peltosarkaa.

ARKISTOTIEDOT

irtolöytö 1963 KM 16635 kourutaltoa

INVENTOINTI 2002

Aika: Juha-Pekka Joona ja Eija Ojanlatva 24.5.2002
Karttaotteet: 4224 02 HORSMANAHO, 1:20 000, Helsinki 1996
Negatiivit: Pohjois-Karjalan museo 21160:41-42
Diat: Pohjois-Karjalan museo 87:198

LYHYT KOHDEKUVAUS

Irtolöytöpaikka sijaitsee Polvijärven kirkosta noin 5,3 km pohjoiseen, Juttusuolta luoteeseen virtaavan Kupinpuron kohdalla. Kourutaltoa on löytänyt Matti Kaimo Kupinpuron viemäriöjan perkauksesta savimaasta vuonna 1963.

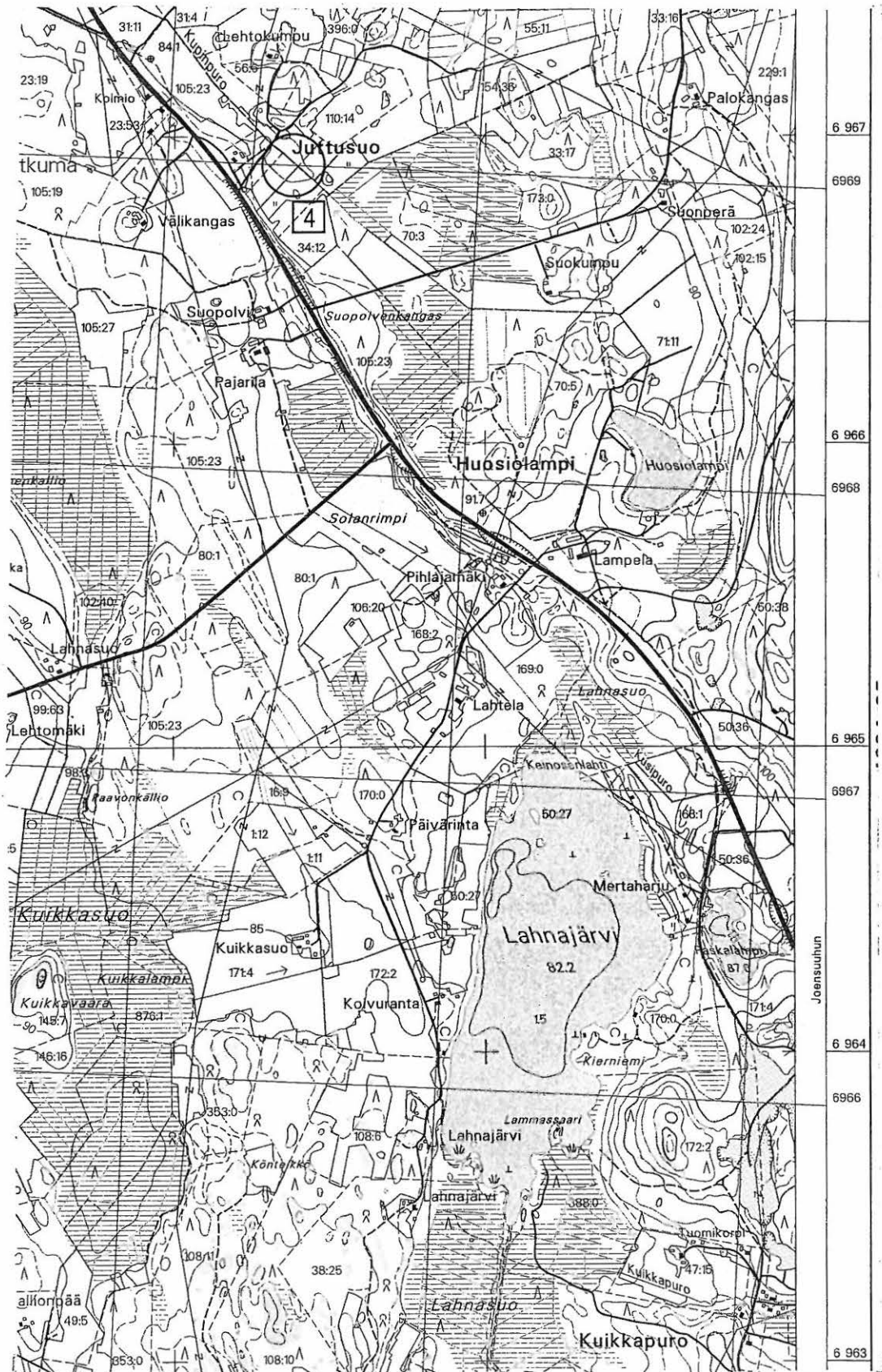
TUTKIMUSKERTOMUS

Sijainti ja maasto

Irtolöytöpaikka sijaitsee Polvijärven kirkosta noin 5,3 km pohjoiseen, Polvijärvi – Joensuu –välisestä maantiestä 502 noin 100 itään, Kilkkalaan kääntyvän tien risteyksestä noin 300 m pohjoiseen, Juttusuolta luoteeseen virtaavan Kupinpuron kohdalla. Kourutaltoa on löytynyt Kupinpuron viemäriöjan perkauksesta savimaasta. Paikka on nykyään viljelyskäytössä. Tarkkaa löytöpaikkaa ei ole tiedossa. Kupinpuron itä- ja länsipuoliset peltosarat viettävät löytöpaikalla loivasti Kupinpuroon.

Kohteen kuvaus

Kourutaltan on löytänyt Matti Kaimo Orikiven tilalta Kupinpuron viemäriojan perkauksesta savimaasta vuonna 1963. Paikalta ei löytynyt mitään muinaisjäännökseen viittaavaa.



4224 02 HORSMANAHO
 POLVIJÄRVI 4 JUTTUSUO
 x=6966 90 , y=4468 38, z=84-85
 IRTOLÖYTÖ KM 16635 kourutalilta

5. POLVIJÄRVI 5 JOKIVARSISUO

PERUSTIEDOT

MJ-tyyppi:	löytöpaikat
Tyyppin tarkenne:	irtolöytöpaikat
Ajoitus:	kivikautinen
Rauhoitusluokka:	-
Lukumäärä:	1
Peruskartta:	4313 01 SAMMAKKOVAARA
Koordinaatit:	x=6983 61, y=4465 80, z=100
Etäisyystieto:	Polvijärven kirkosta noin 11,8 km pohjoisluoteeseen

OMISTAJATIEDOT

Alue tai rekisterikylä:	Polvijärvi, Martonvaara
Tila 1:	607 – 407 – 4:68 Ahopelto
Omistaja 1:	Pajarinen Kyösti ja Kaija Tellervo
Osoite 1:	Joensuuntie 59 83700 Polvijärvi
Lisätietoja:	aiemmin 4:63, jaettu tiloihin 4:66, 4:67 ja 4:68

ARKISTOTIEDOT

irtolöytö 1963 KM 17641 poikkikirves

INVENTOINTI 2002

Aika:	Juha-Pekka Joona, Eeva-Riitta Majoinen ja Eija Ojanlatva 3.6.2002
Karttaotteet:	4313 01 SAMMAKKOVAARA, 1:20 000, Helsinki 1994

LYHYT KOHDEKUVAUS

Irtolöytöpaikka sijaitsee Polvijärvi – Martonvaara –välisestä maantiestä 504 noin 1,2 km luoteeseen, noin 100 m Kanavan tien länsipuolella, Kiskojoen itäpuolella.

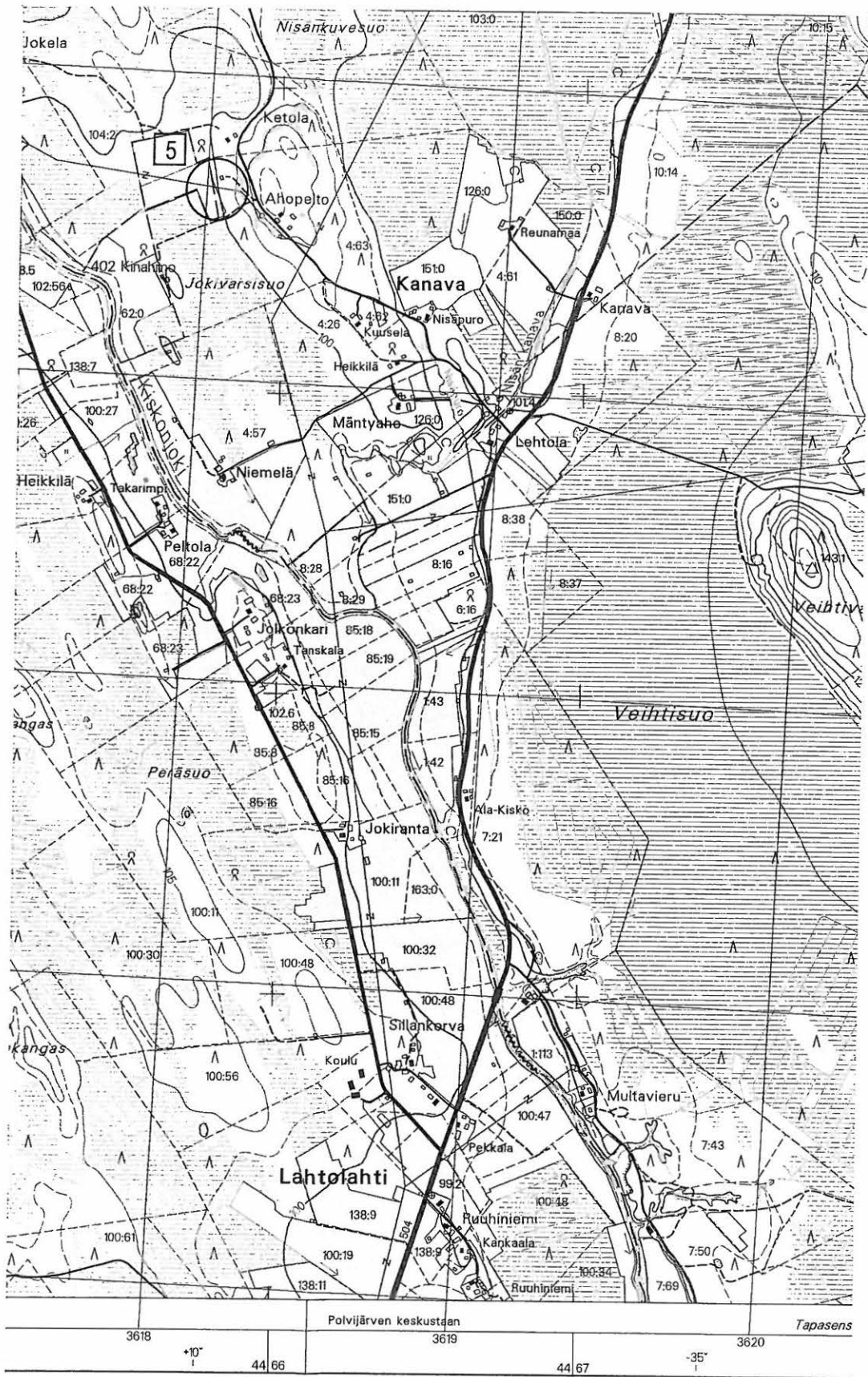
TUTKIMUSKERTOMUS

Sijainti ja maasto

Irtolöytöpaikka sijaitsee Polvijärven kirkosta noin 11,8 km pohjoisluoteeseen, Polvijärvi – Martonvaara –välisestä maantiestä 504 noin 1,2 km luoteeseen, noin 100 m Kanavan tien länsipuolella, Kiskojoen itäpuolella, Jokivarsisuon pohjoispuolella, aivan pellon ja sekametsää kasvavan metsämaan rajalla. Kohteessa on kivikaudella ollut luode-kaakko –suuntainen niemi, jonka länsiosaan irtolöytöpaikka sijoittuu. Alueen maaperä on hiekkaa.

Kohteen kuvaus

Poikkikirveen on löytänyt Eino Hyvärinen Väinö Hyvärisen pellolta. Paikka sijaitsee Ahopellon ja Ketolan kivikautisten asuinpaikkojen välissä. Inventoinnissa ei irtolöytöpaikalla havaittu mitään muinaisjäännekseen viittaavaa.



4313 01 SAMMAKKOVAARA
 POLVIJÄRVI 5 JOKIVARSISUO
 x=6983 61, y=4465 80, z=100
 IRTOLÖYTÖ KM 17641 Poikkikirves 117

6. POLVIJÄRVI 7 RANTA-AITA

PERUSTIEDOT

MJ-tyyppi:	löytöpaikat
Tyyppin tarkenne:	irtolöytöpaikat
Ajoitus:	kivikautinen
Rauhoitusluokka:	-
Lukumäärä:	1
Peruskartta:	4224 01 KÄSÄMÄNSALMI
Koordinaatit:	x=6955 84, y=4468 96, z=87-88
Etäisyystieto:	Polvijärven kirkosta noin 16,4 km pohjoiseen

OMISTAJATIEDOT

Alue tai rekisterikylä:	Polvijärvi, Sotkuma
Tila 1:	607 – 414 – 6:46 Ranta-Aita
Omistaja 1:	Turunen Reino Olavi
Osoite 1:	Käsämäntie 50 A, 83750 Sotkuma

ARKISTOTIEDOT

irtolöytö 1972 KM 18834 itäkarjalainen taltta

INVENTOINTI 2002

Aika:	Juha-Pekka Joona, Eeva-Riitta Majoinen ja Eija Ojanlatva 23.5.2002
Karttaotteet:	4224 01 KÄSÄMÄNSALMI, 1:20 000, Helsinki 1996
Negatiivit:	Pohjois-Karjalan museo 21160:38-39
Diat:	Pohjois-Karjalan museo 87:196

LYHYT KOHDEKUVAUS

Itäkarjalaisen taltan irtolöytöpaikka sijaitsee Käsämä - Sotkuma –välisestä maantiestä 5031 noin 50 m länteen, noin 1,8 km Polvijärven ja Liperin kunnanrajasta pohjoiseen, Venepohjan länsirannalla.

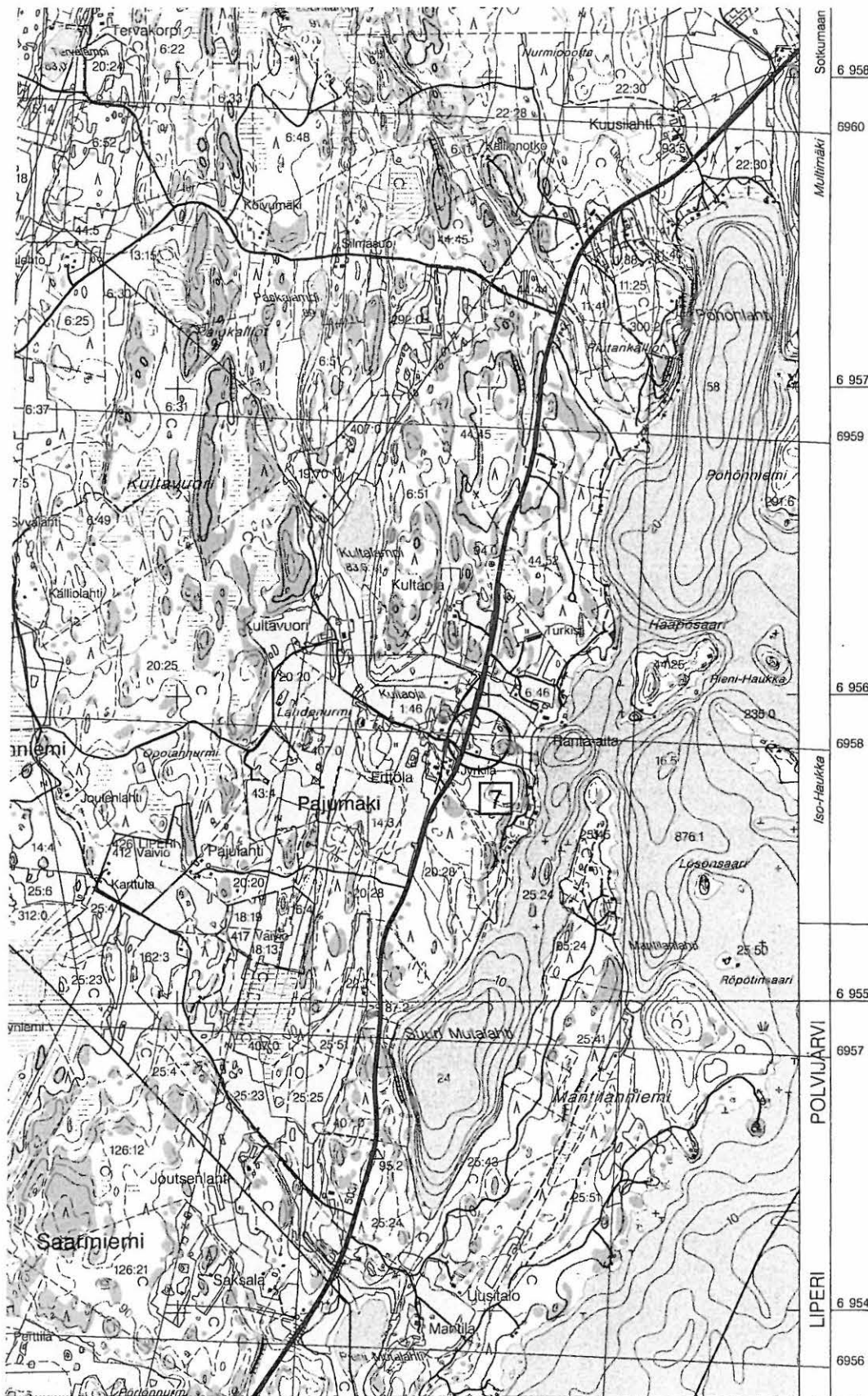
TUTKIMUSKERTOMUS

Sijainti ja maasto

Itäkarjalaisen taltan irtolöytöpaikka sijaitsee Polvijärven kirkosta noin 16,4 km pohjoiseen, Käsämä - Sotkuma –välisestä maantiestä 5031 noin 50 m länteen, noin 1,8 km Polvijärven ja Liperin kunnanrajasta pohjoiseen. Paikka sijaitsee Venepohjan länsirannalla, noin 200 m länteen Suuren Mutalahden suulta pellolla, jota ympäröivät kallioiset töytäret. Löytöpaikan maaperä oli hiekkaista peltoa.

Kohteen kuvaus

Esineen on löytänyt Heikki Turunen (Kultaaja 8, 83750 Sotkuma) peltomuokkauksen yhteydessä auranviiloksen syvyydestä vuonna 1972. Noin 15 m etäisyydellä löytöpaikasta tuli pellostä myös runsaasti hiiliä.



4224 01 KÄSAMÄNSALMI
 POLVIJÄRVI 7 RANTA-AITA
 x=6955 84, y=4468 96, z=87-88
 IRTOLÖYTÖ KM 18834 itäkarjalainen taltta

7. POLVIJÄRVI 9 MÄNTYAHON PELTO

PERUSTIEDOT

MJ-tyyppi: löytöpaikat
Tyypin tarkenne: irtolöytöpaikat
Ajoitus: kivikautinen
Rauhoitusluokka: -
Lukumäärä: 1
Peruskartta: 4313 01 SAMMAKKOVAARA
Koordinaatit: x=6982 90, y=4466 20, z=100
Etäisyystieto: Polvijärven kirkosta noin 11 km pohjoisluoteeseen

OMISTAJATIEDOT

Alue tai rekisterikylä: Polvijärvi, Martonvaara
Tila 1: 607 – 407 – 126:0 Mäntyaho
Omistaja 1: Hirvonen Mauri Kalevi
Osoite 1: Hevoshaantie 1, 33450 Siivikkala

ARKISTOTIEDOT

irtolöytö 1975 KM 20223 soikea vuolukiviesine

INVENTOINTI 2002

Aika: Juha-Pekka Joona, Eeva-Riitta Majoinen ja Eija Ojanlatva 23.5.2002
Karttaotteet: 4313 01 SAMMAKKOVAARA, 1:20 000, Helsinki 1994

LYHYT KOHDEKUVAUS

Irtolöytöpaikka sijaitsee Martonvaara - Polvijärvi –välisen maantien 504 ja Kanava – Hirvikangas –välisen tien risteyksestä noin 550 m länteen, Jokivarsisuon lounaan puoleisella pellolla, Nisän kanavan pohjoispuolella.

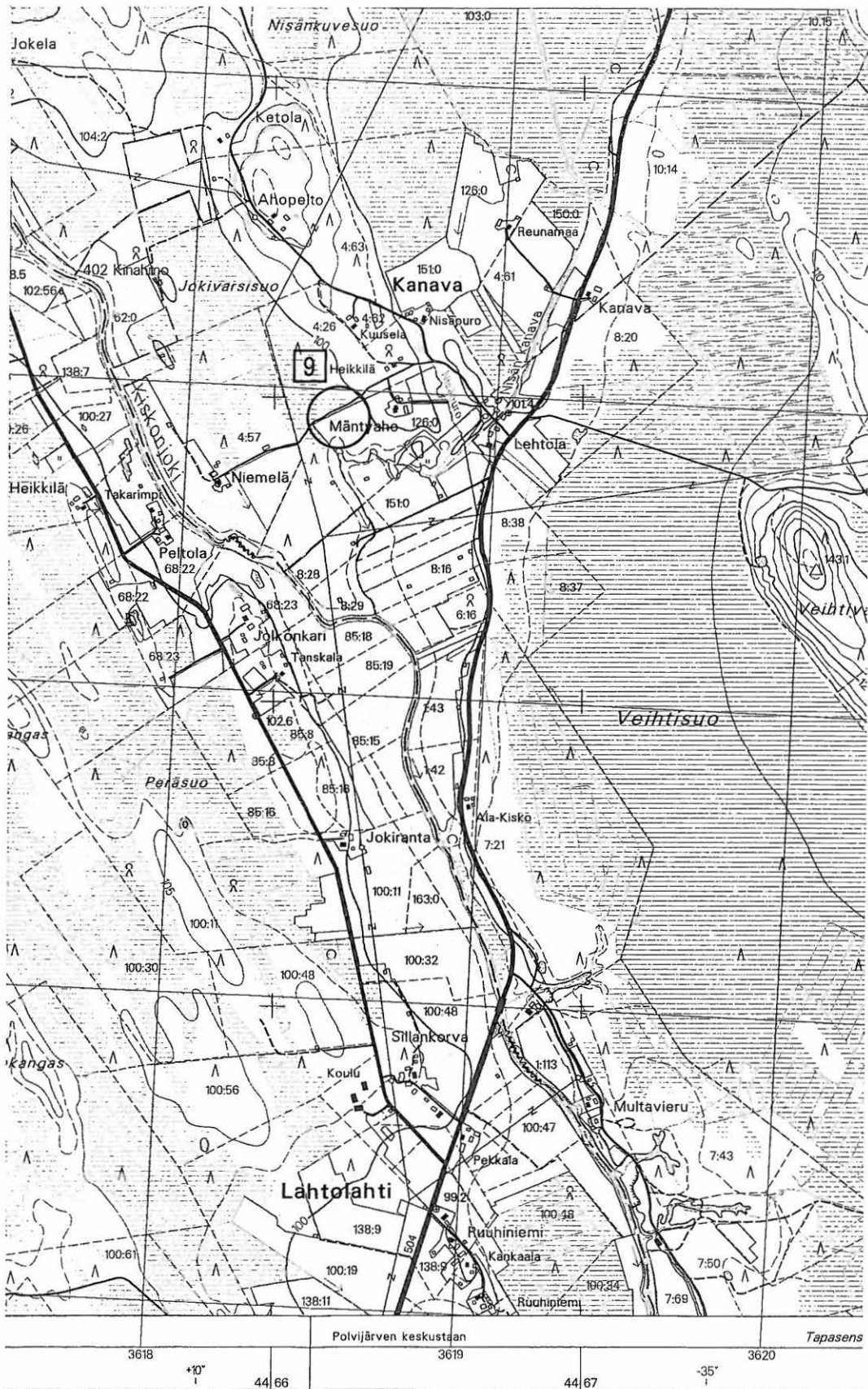
TUTKIMUSKERTOMUS

Sijainti ja maasto

Soikean vuolukivisen reikäseen irtolöytöpaikka sijaitsee Polvijärven kirkosta noin 11 km pohjoisluoteeseen, Martonvaara - Polvijärvi –välisen maantien 504 ja Kanava – Hirvikangas –välisen tien risteyksestä noin 550 m länteen, Jokivarsisuon lounaan puoleisella pellolla, noin 50 m Nisän kanavan pohjoispuolella. Lähellä sijaitsevat Heikkilän ja Mäntyahon kivikautiset asuinpaikat. Hiekkainen pelto viettää loivasti kohti etelää.

Kohteen kuvaus

Esineen on löytänyt Mauri Hirvonen (Kanava, 83700 Polvijärvi) vuonna 1975 Mäntyahon talon perunapellosta perunannoston yhteydessä noin 30 cm syvyydestä. Inventoinnissa ei ollut havaittavissa mitään esihistorialliseen muinaisjäännökseen viittaavaa.



6 980

4313 01 SAMMAKKOVAARA
 POLVIJÄRVI 9 MÄNTYAHON PELTO
 x=6982 90, y=4466 20, z=100
 IRTOLÖYTÖ KM 20223 soikea vuolukiviesine

8. POLVIJÄRVI 10 NISÄPURO 2

PERUSTIEDOT

MJ-tyyppi: löytöpaikat
Tyyppin tarkenne: irtolöytöpaikat
Ajoitus: kivikautinen
Rauhoitusluokka: -
Lukumäärä: 1
Peruskartta: 4313 01 SAMMAKKOVAARA
Koordinaatit: x=6982 84, y=4466 70, z=100
Etäisyystieto: Polvijärven kirkosta noin 11 km pohjoiseen

OMISTAJATIEDOT

Alue tai rekisterikylä: Polvijärvi, Martonvaara
Tila 1: 607 – 407 – 151:0 Nisäpuro
Omistaja 1: Hirvonen Oiva Kalevi
Osoite 1: Kanavantie 5, 83700 Polvijärvi

ARKISTOTIEDOT

irtolöytö 1977 KM 20224 tasatalta

INVENTOINTI 2002

Aika: Juha-Pekka Joona, Eeva-Riitta Majoinen ja Eija Ojanlatva 23.5.2002
Karttaotteet: 4313 01 SAMMAKKOVAARA, 1:20 000, Helsinki 1994

LYHYT KOHDEKUVAUS

Irtolöytöpaikka sijaitsee Martonvaara - Polvijärvi –välisen maantien 504 ja Kanava – Hirvikangas –välisen tien risteyksestä noin 80 m lounaaseen, Nisän kanavan itäpuolella.

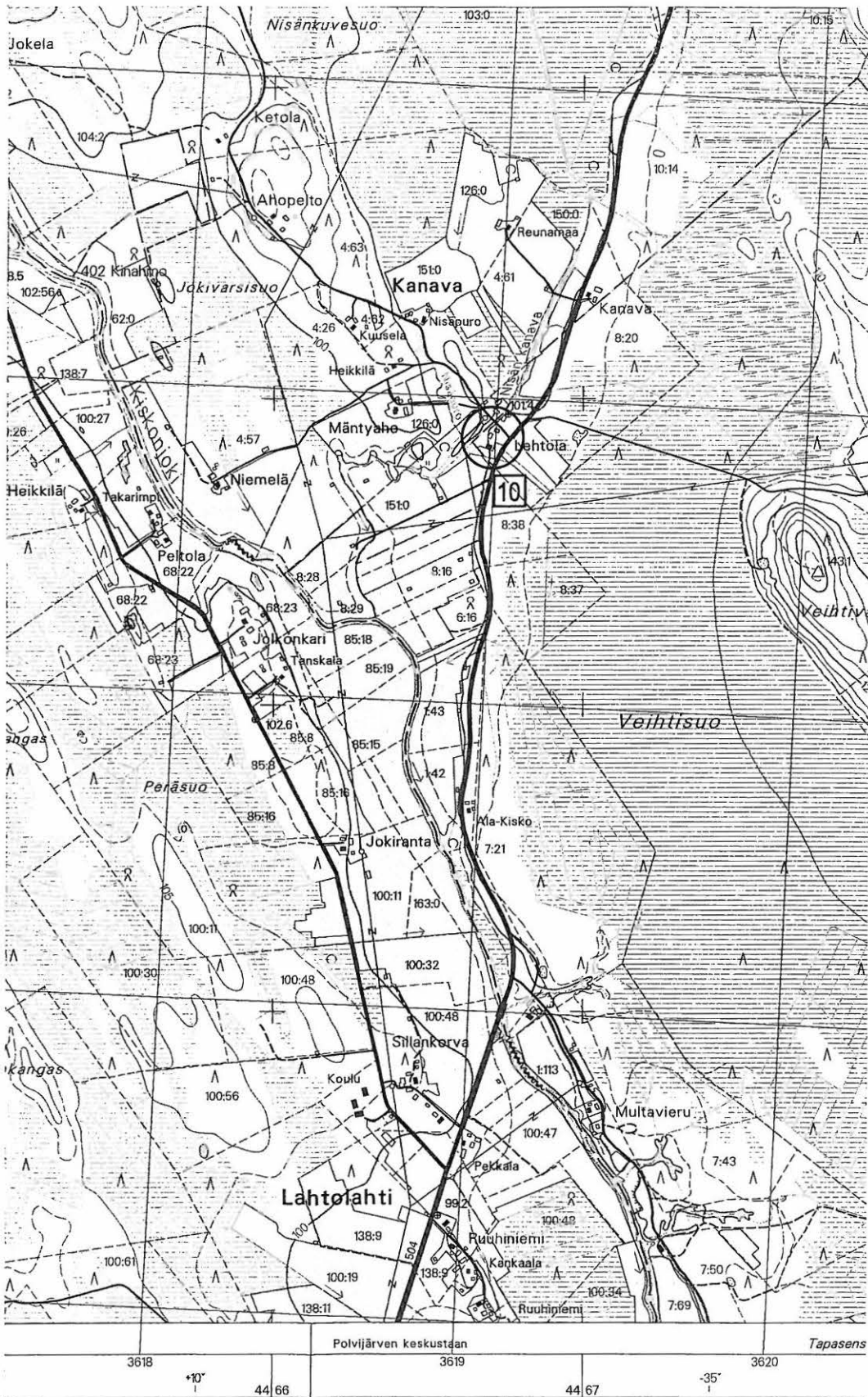
TUTKIMUSKERTOMUS

Sijainti ja maasto

Tasataltan irtolöytöpaikka sijaitsee Polvijärven kirkosta noin 11 km pohjoiseen, Martonvaara - Polvijärvi –välisen maantien 504 ja Kanava – Hirvikangas –välisen tien risteyksestä noin 80 m lounaaseen, Nisän kanavan itäpuolella. Irtolöytöpaikka sijaitsi Höytiäisen kuivatukseen (vuoteen 1858) saakka pitkälle sisämaahan ulottuneen lahden itärannalla. Se liittyy harjumuodostumaan, johon miltei kaikki Kiskojoen asuinpaikat kuuluvat. Paikan maaperä on hietaa/moreenia ja kasvillisuus koostuu lehtipuuvaltaisesta sekametsästä.

Kohteen kuvaus

Tasataltan on löytänyt Oiva Hirvonen (Kanava, 83700 Polvijärvi) Nisäpuron tilalta peltoa äestettäessä noin 30 cm hietamoreenista/savesta vuonna 1977. Kanavan kylän alueella on useita esihistoriallisia asuinpaikkoja, joista lähimpänä sijaitsevat Nisäpuro (Polvijärvi 16) ja Nisäpuro 3 (irtolöytöpaikka 11) Nisän kanavan länsipuolella, noin 100 m:n etäisyydellä. Inventoinnissa ei ollut havaittavissa mitään esihistorialliseen muinaisjäännökseen viittaavaa.



6 980

4313 01 SAMMAKKOVAARA
 POLVIJÄRVI 10 NISÄPURO 2
 x=6982 84, y=4466 70, z=100
 IRTOLÖYTÖ KM 20224 tasatallta

9. POLVIJÄRVI 11 NISÄPURO 3

PERUSTIEDOT

MJ-tyyppi: löytöpaikat
Tyypin tarkenne: irtolöytöpaikat
Ajoitus: kivikautinen
Rauhoitusluokka: -
Lukumäärä: 1
Peruskartta: 4313 01 SAMMAKKOVAARA
Koordinaatit: x=6982 84, y=4466 56, z=100
Etäisyystieto: Polvijärven kirkosta noin 11 km pohjoiseen

OMISTAJATIEDOT

Alue tai rekisterikylä: Polvijärvi, Martonvaara
Tila 1: 607 – 407 – 151:0 Nisäpuro
Omistaja 1: Hirvonen Oiva Kalevi
Osoite 1: Kanavantie 5, 83700 Polvijärvi

ARKISTOTIEDOT

irtolöytö 1977 KM 20958 kaksoiskirves

INVENTOINTI 2002

Aika: Juha-Pekka Joona, Eeva-Riitta Majoinen ja Eija Ojanlatva
23.5.2002
Karttaotteet: 4313 01 SAMMAKKOVAARA, 1:20 000, Helsinki 1994

LYHYT KOHDEKUVAUS

Irtolöytöpaikka sijaitsee Martonvaara - Polvijärvi –välisen maantien 504 ja Kanava – Hirvikangas –välisen tien risteyksestä noin 180 m lounaaseen, Nisän kanavan ja Nisäpuron väliin jäävällä kaistaleella.

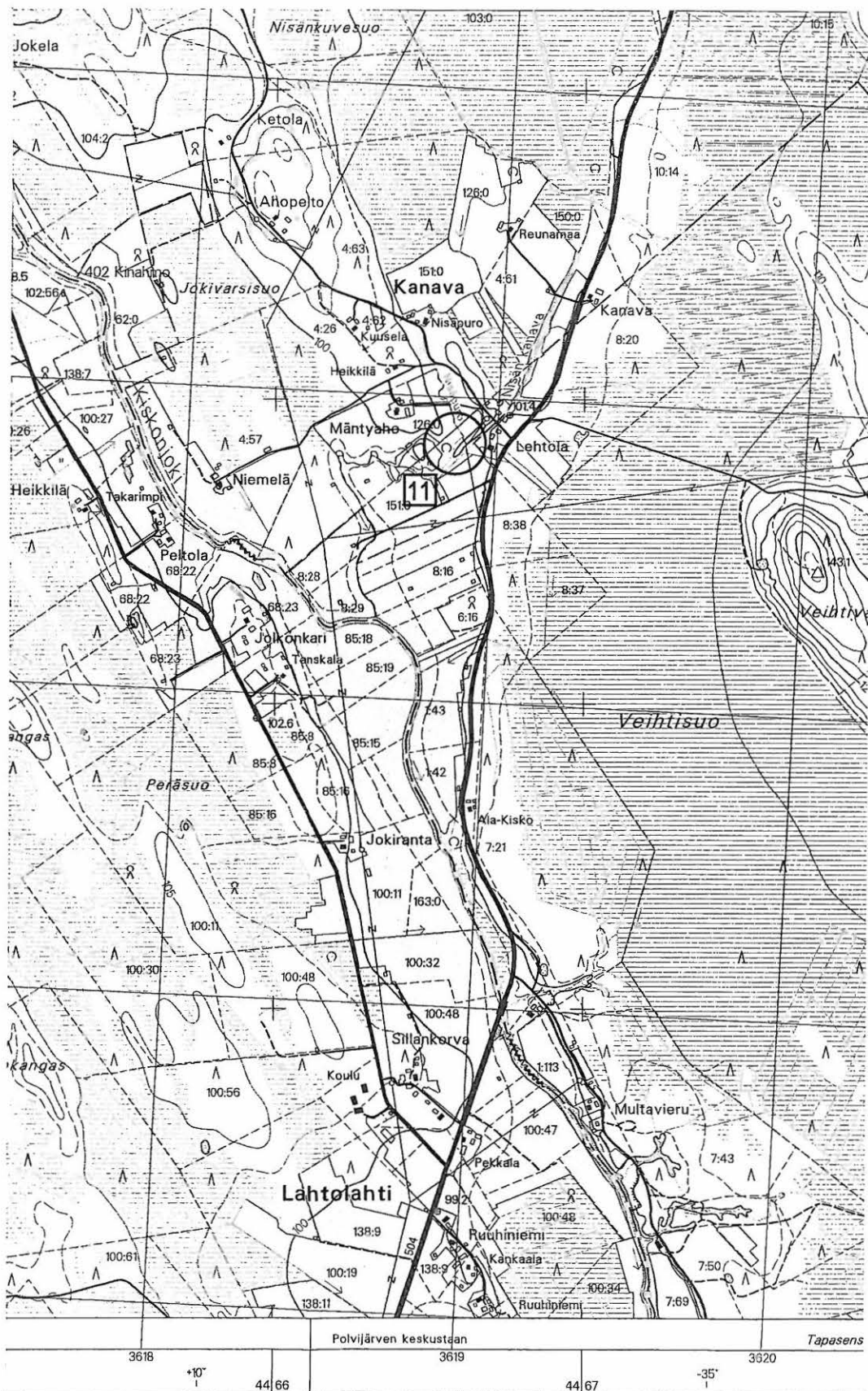
TUTKIMUSKERTOMUS

Sijainti ja maasto

Kivikirveen irtolöytöpaikka sijaitsee Polvijärven kirkosta noin 11 km pohjoiseen, Martonvaara - Polvijärvi –välisen maantien 504 ja Kanava – Hirvikangas –välisen tien risteyksestä noin 180 m lounaaseen, Nisän kanavan ja Nisäpuron väliin jäävällä kaistaleella, aivan 100 m mpy käyrän eteläkärjessä. Löytöpaikka on sijainnut kivikaudella kaakko-luode –suuntaisen niemen eteläpuolisella, matalalla saarella. Paikan maaperä on hiekkaa ja kasvillisuus koostuu lehtipuuvaltaisesta sekametsästä.

Kohteen kuvaus

Tasataltan on löytänyt Oiva Hirvonen (Kanava, 83700 Polvijärvi) Nisäpuron tilalta peltotöissä, auranviillon syvyydestä vuonna 1980. Kanavan kylän alueella on useita esihistoriallisia asuinpaikkoja, joista lähimpänä sijaitsee Nisäpuro (Polvijärvi 16) noin 50 m löytöpaikasta koilliseen. Inventoinnissa ei ollut havaittavissa mitään esihistorialliseen muinaisjäännökseen viittaavaa.



4313 01 SAMMAKKOVAARA
 POLVIJÄRVI 11 NISÄPURO 3
 x=6982 84, y=4466 56, z=100
 IRTOLÖYTÖ KM 20958 kivikirves

10. POLVIJÄRVI 12 VÄLIMAA

PERUSTIEDOT

MJ-tyyppi:	löytöpaikat
Tyyppin tarkenne:	irtolöytöpaikat
Ajoitus:	kivikautinen
Rauhoitusluokka:	-
Lukumäärä:	1
Peruskartta:	4223 03 POLVIJÄRVI
Koordinaatit:	x=6976 56, y=4468 82, z=98-100
Etäisyystieto:	Polvijärven kirkosta noin 4,8 km pohjoiskoilliseen

OMISTAJATIEDOT

Alue tai rekisterikylä:	Polvijärvi, Sotkuma
Tila 1:	607 – 414 – 51:32 Päivärinta
Omistaja 1:	Sormunen Toini Kaarina
Osoite 1:	-
Lisätietoja:	Aiemmin 51:20 Huutokoski
Tila 2:	607 – 414 – 51:26
Omistaja 1:	Sormunen Salme Tuulikki
Osoite 1:	Ruvaslahdentie 8, 83700 Polvijärvi

ARKISTOTIEDOT

irtolöytö 1985 KM 23094 poikkitaltta

INVENTOINTI 2002

Aika:	Juha-Pekka Joona ja Eija Ojanlatva 23.5.2002
Karttaotteet:	4223 03 POLVIJÄRVI, 1:20 000, Helsinki 1995

LYHYT KOHDEKUVAUS

Irtolöytöpaikka sijaitsee Kinahmo - Polvijärvi –välisestä maantiestä 15793 noin 300 m länteen, Kostonlahden kylän pohjoispuolella pellolla.

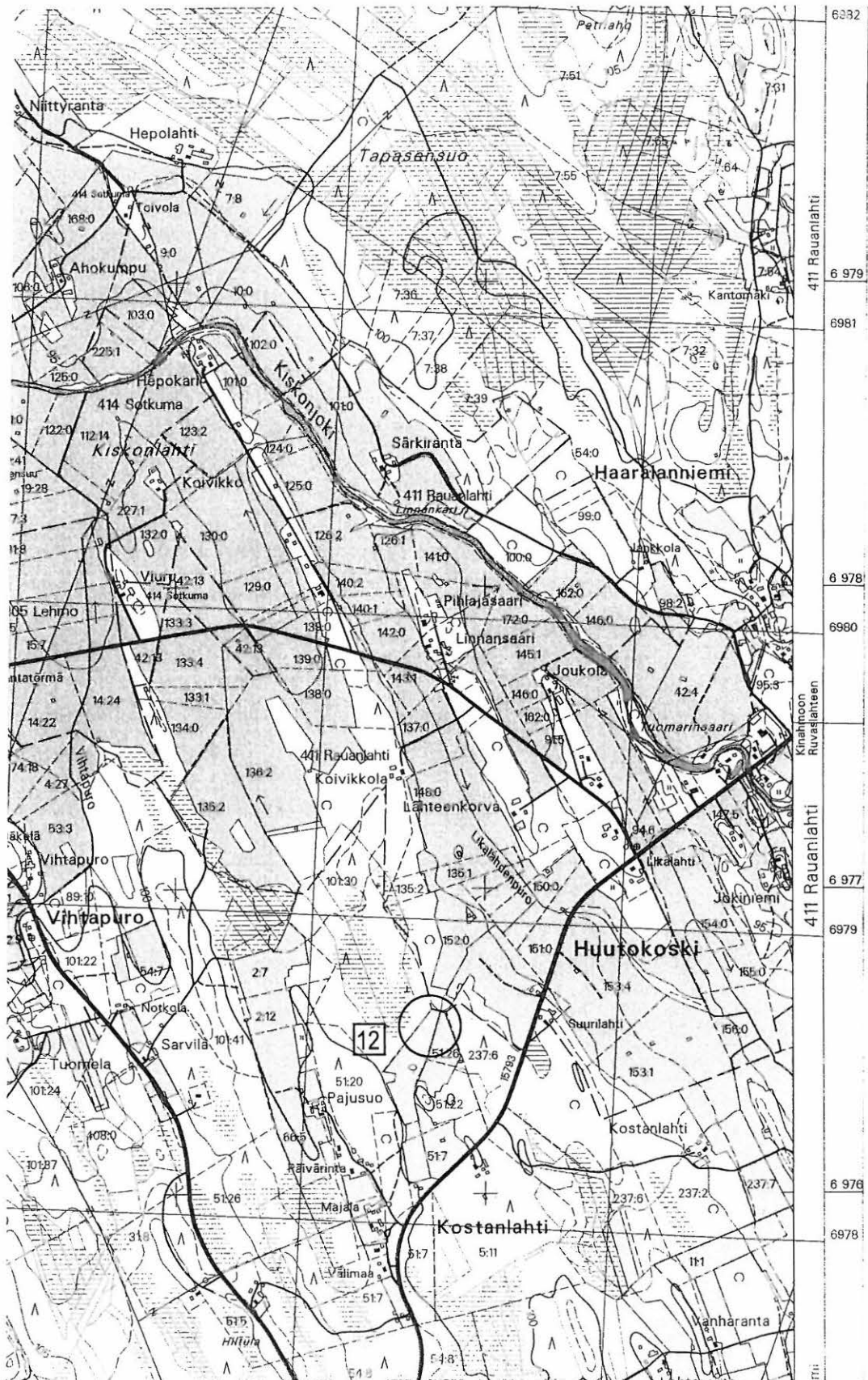
TUTKIMUSKERTOMUS

Sijainti ja maasto

Tasataltan irtolöytöpaikka sijaitsee Polvijärven kirkosta noin 4,8 km pohjoiskoilliseen, Kinahmo - Polvijärvi –välisestä maantiestä 15793 noin 300 m länteen, Kostonlahden kylän pohjoispuolella pellolla. Löytöpaikan pohjoispuolella on Rauanlahteen kuuluvia peltoaloja ja luoteispuolella suota. Kiskonjoen molemmin puolin sijaitsee peltoaloja, jotka on saatu viljelykseen vasta 1800-luvun lopulla Höytiäisen laskun jälkeen. Paikka on siis entistä Höytiäisjärven pohjaa. Maaperä kohteessa on savensekaista hiekkaa.

Kohteen kuvaus

Esineen löysi Erkki Sormunen vuonna 1985 Antti Sormusen Välimaan tilan savista peltoa kyntäessä, noin 15 cm syvyydestä. Inventoinnissa ei ollut havaittavissa mitään esihistorialliseen muinaisjäännökseen viittaavaa.



4224 03 POLVIJÄRVI
 POLVIJÄRVI 12 VÄLIMAA
 x=6976 56 , y=4468 82, z=98-100
 IRTOLÖYTÖ KM 23094 poikkitalta 127

11. POLVIJÄRVI 13 NISÄJÄRVI

PERUSTIEDOT

MJ-tyyppi:	löytöpaikat
Tyyppin tarkenne:	irtolöytöpaikat
Ajoitus:	rautakautinen
Rauhoitusluokka:	-
Lukumäärä:	1
Peruskartta:	4313 01 SAMMAKKOVAARA
Koordinaatit:	x=6983 75 y=4466 90, z=98
Etäisyystieto:	Polvijärven kirkosta noin 12 km pohjoiseen

OMISTAJATIEDOT

Alue tai rekisterikylä:	Polvijärvi, Martonvaara
Tila 1:	607 – 407 – 103:0 Luonnonsuojelualue
Omistaja 1:	Suomen valtio / Pohjois-Karjalan ympäristökeskus
Osoite 1:	Torikatu 36 A, 80100 Joensuu

ARKISTOTIEDOT

irtolöytö 1989 KM 25212 soikea tuluskivi

INVENTOINTI 2002

Aika:	Juha-Pekka Joona, Eeva-Riitta Majoinen ja Eija Ojanlatva 23.5.2002
Karttaotteet:	4313 01 SAMMAKKOVAARA, 1:20 000, Helsinki 1994

LYHYT KOHDEKuvaus

Irtolöytöpaikka sijaitsee Martonvaara - Polvijärvi –välisestä maantiestä 504 noin 350 m länteen, Kanavan kylän pohjoispuolella, entisen Nisäjärven eteläosassa, noin 220 m Reunamaan talosta pohjoiseen, Nisän kanavan länsipuolella.

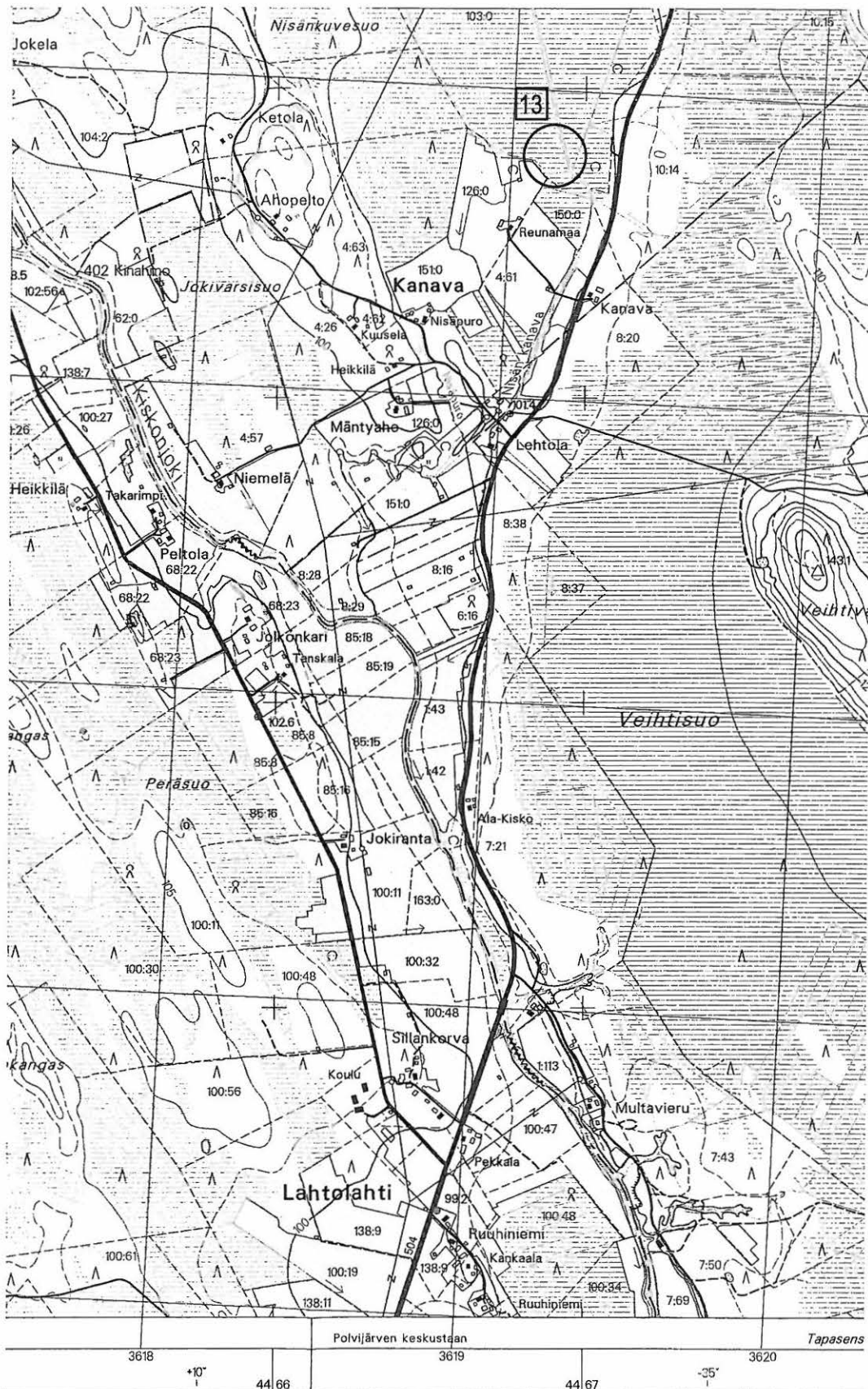
TUTKIMUSKERTOMUS

Sijainti ja maasto

Soikean tuluskiven irtolöytöpaikka sijaitsee Polvijärven kirkosta noin 12 km pohjoiseen, Martonvaara - Polvijärvi –välisestä maantiestä 504 noin 350 m länteen, Kanavan kylän pohjoispuolella, Nisäjärven eteläosassa, noin 220 m Reunamaan talosta pohjoiseen, Nisän kanavan länsipuolella. Alue on entistä Nisäjärven pohjaa, joka on nykyään, Höytiäisen laskun jälkeen soistunut. Paikalla kasvaa erittäin tiheää lehtipuumetsää, maaperä on turpeensekaista moreenia.

Kohteen kuvaus

Esineen on löytänyt Mauri Hirvonen (Kanava, 83700 Polvijärvi) entisen Nisäjärven pohjasta vesijättöalueelta. Mahdollisesti Matti Huurre on käynyt tarkastamassa paikan aiemmin, vaikkei tarkastusraporttia ole olemassa. Inventoinnissa ei ollut havaittavissa mitään esihistorialliseen muinaisjäännökseen viittaavaa.



6 980

4313 01 SAMMAKKOVAARA
 POLVIJÄRVI 13 NISÄJÄRVI
 x=6983 75 y=4466 90, z=98
 IRTOLÖYTÖ KM 25212 soikea tuluskivi 129

12. POLVIJÄRVI 14 MÄNTYNIEMI

PERUSTIEDOT

MJ-tyyppi: löytöpaikat
Tyyppin tarkenne: irtolöytöpaikat
Ajoitus: kivikautinen
Rauhoitusluokka: -
Lukumäärä: 1
Peruskartta: 4224 06 KINAHMO
Koordinaatit: x=6972 40, y=4470 46, z=95-97,5
Koordinaattiselite: pellon keskikoordinaatit
Etäisyystieto: Polvijärven kirkosta noin 2,5 km itäkoilliseen

OMISTAJATIEDOT

Alue tai rekisterikylä: Polvijärvi, Niskaniemi
Tila 1: 607 – 408 – 22:3 Kallio
Omistaja 1: Mustonen Niilo
Osoite 1: Mäntylahdentie 9
83700 Polvijärvi

ARKISTOTIEDOT

Pekka Sarvas irtolöytö KM 21079 ristinmuotoinen reikäkirves
inv. 1965

INVENTOINTI 2002

Aika: Juha-Pekka Joonas ja Eija Ojanlatva 21.5.2002
Karttaotteet: 4224 06 KINAHMO, 1:20 000, Helsinki 1996

LYHYT KOHDEKUVAUS

Irtolöytöpaikka sijaitsee Polvijärveltä Kallioniemeen johtavan tien pohjoispuolella, noin 800 m Höytiäisen Uittosalmen Mäntylahden rannasta länteen, Mäntyniemen talon länsipuolisella pellolla.

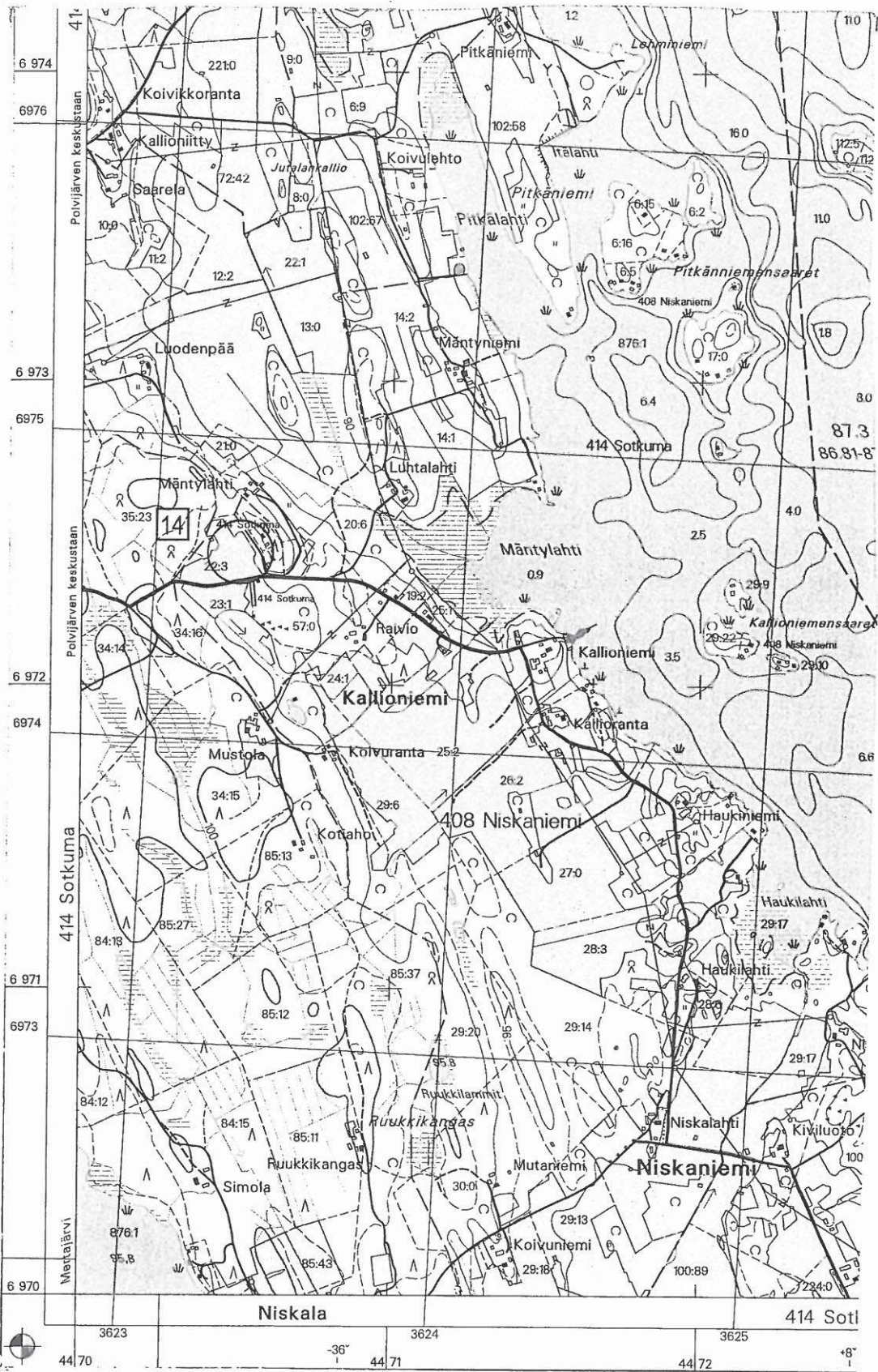
TUTKIMUSKERTOMUS

Sijainti ja maasto

Ristinmuotoisen reikäkirveen irtolöytöpaikka sijaitsee Polvijärven kirkosta noin 2,5 km itäkoilliseen, Polvijärveltä Kallioniemeen johtavan tien pohjoispuolella, noin 800 m Höytiäisen Uittosalmen Mäntylahden rannasta länteen, Mäntyniemen talon länsipuolisella pellolla. Alue on vanhaa Höytiäisen pohjaa, järven laskun jälkeen paljastunutta hiekkamaata, joka on muokattu viljelysmaaksi. Muinaisjäännösrekisterissä olleet koordinaatit ovat väärät, ne sijoittavat löytöpaikan talon länsipuolella olevaan vanhaan rantakivikkoon. Pekka Sarvas toteaa inventointiraportissaan vuonna 1965, että reikäkirves on löytynyt peltoaukealta, kivikkoisen harjanteen länsipuolelta.

Kohteen kuvaus

Esine on tuotu Pohjois-Karjalan museoon vuonna 1932. Muinaisjäännösrekisterissä olleet koordinaatit ovat väärät, ne sijoittavat löytöpaikan talon länsipuolella olevaan entiseen rantakivikkoon. Tarkkaa löytöpaikkaa kyläläiset eivät osanneet kertoa, mutta se sijaitsee kuitenkin Mäntyniemen talon eteläpuolisen kivikkoharjanteen länsipuolella olevalla peltoaukealla (22:3). Löytöpaikan ympäristössä ei ollut havaittavissa mitään esihistorialliseen muinaisjäännökseen viittaavaa.



4224 06 KINAHMO
 POLVIJÄRVI 14 MÄNTYNIEMI
 x=6972 40, y=4470 46, z=95-97,5
 IRTOLÖYTÖ KM 21079, ristinmuotoinen reikäkirves

13. POLVIJÄRVI 15 LAHDENPOHJA

PERUSTIEDOT

MJ-tyyppi:	löytöpaikat
Tyypin tarkenne:	irtolöytöpaikat
Ajoitus:	kivikautinen
Rauhoitusluokka:	-
Lukumäärä:	1
Peruskartta:	4224 06 KINAHMO
Koordinaatit:	x=6975 06, y=4470 02, z=95-98
Koordinaattiselite:	pellon 1:2 kulma
Etäisyystieto:	Polvijärven kirkosta noin 3,5 km koilliseen

OMISTAJATIEDOT

Alue tai rekisterikylä:	Polvijärvi, Niskaniemi
Tila 1:	607 – 408 – 1:2
Omistaja 1:	Reijonen Timo Tapio
Osoite 1:	Nuottirannantie 53 as 1 83700 Polvijärvi

ARKISTOTIEDOT

	irtolöytö	KM 16926	kivikirves
Pekka Sarvas	inv. 1965		

INVENTOINTI 2002

Aika:	Juha-Pekka Joona ja Eija Ojanlatva 4.6.2002
Karttaotteet:	4224 06 KINAHMO, 1:20 000, Helsinki 1996

LYHYT KOHDEKUVAUS

Irtolöytöpaikka sijaitsee Polvijärven Sepänmäeltä Vasaralahteen kulkevan tien länsipuolella, Hopealan ja Kalliolan taloista noin 300 m itään olevalla pellolla.

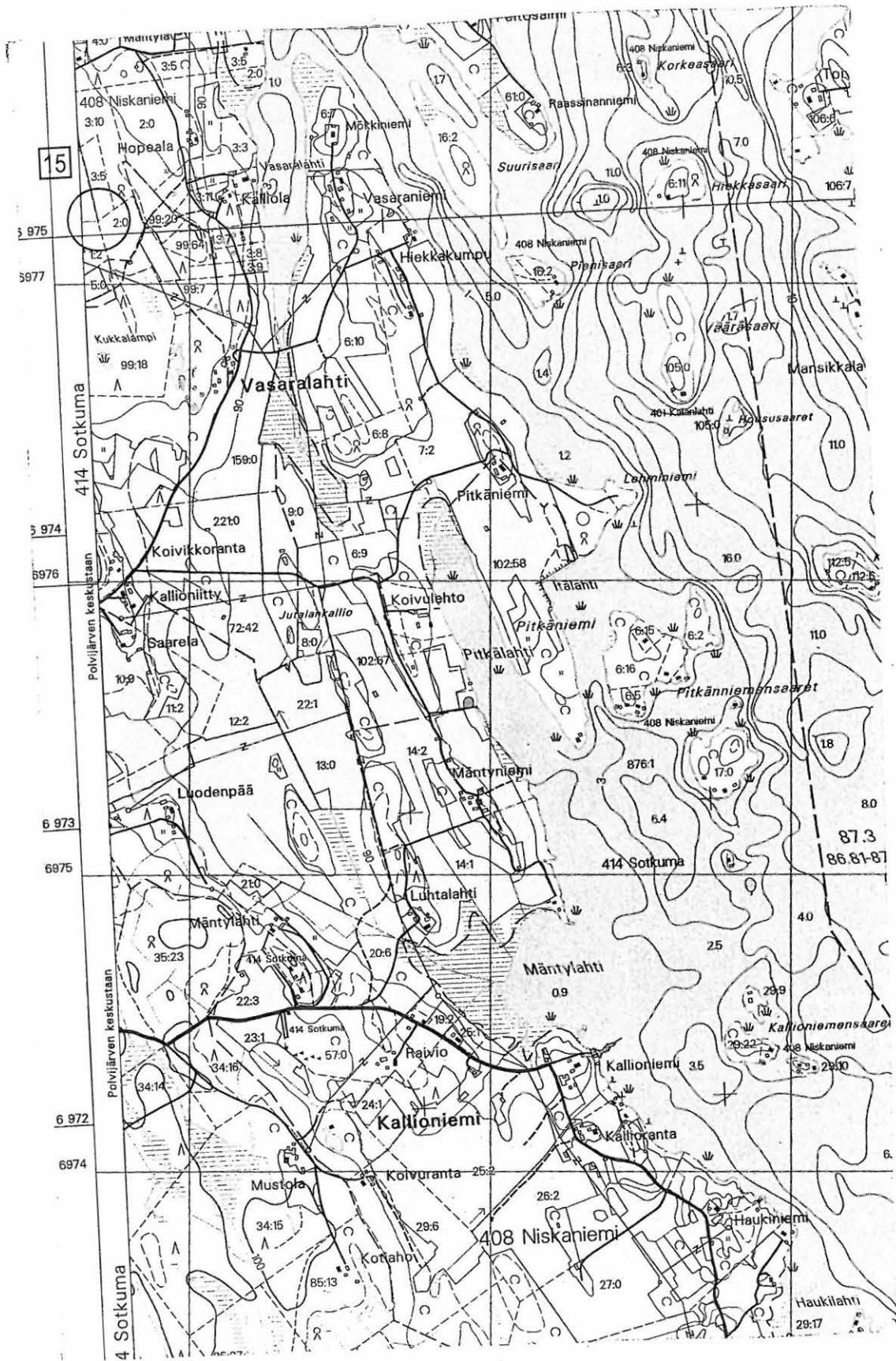
TUTKIMUSKERTOMUS

Sijainti ja maasto

Kivikirveen irtolöytöpaikka sijaitsee Polvijärven kirkosta noin 3,5 km koilliseen, Polvijärven Sepänmäeltä Vasaralahteen kulkevan tien länsipuolella, Hopealan ja Kalliolan taloista noin 300 m itään olevalla pellolla. Pekka Sarvas totesi vuoden 1965 inventointiraportissaan, että paikka on vanhaa, nyttemmin pelloksi raivattua Höytiäisen pohjaa, joka on hyvin hiekkaperäistä. Muinaisjäännösrekisterissä olevat koordinaatit sijoittavat löytöpaikan kylläkin Kukkalammen pohjoispuoliselle, osittain soistuneelle alueelle. Kun tarkastelee Sarvaan karttaan merkitsemää pistettä (ks. verifikaatti Inventointikertomus Pekka Sarvas 1965, Polvijärven kiinteät muinaisjäännökset), voi todeta x-koordinaatin olevan suurempi tai yhtä suuri kuin x=6975. Ainoa mahdollinen pelto, mistä kivikirves on peräisin tällä alueella on Sotkuman (414) 1:2 pellon kulma.

Kohteen kuvaus

Kivikirveen irtolöytöpaikka sijaitsee Polvijärven kirkosta noin 3,5 km koilliseen, Polvijärven Sepänmäeltä Vasaralahteen kulkevan tien länsipuolella, Hopealan ja Kalliolan taloista noin 300 m itään olevalla pellolla. Alue on vanhaa Höytiäisen pohjaa, järven laskun jälkeen paljastunutta hiekkamaata, joka on muokattu viljelysmaaksi. Muinaisjäännösrekisterissä olleet koordinaatit ovat luultavasti väärät, ainakin Pekka Sarvaan inventointikertomus vuodelta 1965 kertoo irtolöytöpaikan sijaitsevan Höytiäisen laskun jälkeen muokatulla pellolla. Sarvaan karttamerkinnän ja raportin perusteella löytöpaikan koordinaatit on sijoitettu lähimpään mahdolliseen peltoon. Löytöpaikan ympäristössä ei ollut havaittavissa mitään esihistorialliseen muinaisjäännökseen viittaavaa.



4224 06 KINAHMO
 POLVIJÄRVI 15 LAHDENPOHJA
 x=6975 06, y=4470 02, z=95-98
 IRTOLÖYTÖ KM 16926, kivikirves

14. POLVIJÄRVI 16 PYÖRÄKANGAS

PERUSTIEDOT

MJ-tyyppi:	löytöpaikat
Tyypin tarkenne:	irtolöytöpaikat
Ajoitus:	kivikautinen
Rauhoitusluokka:	-
Lukumäärä:	1
Peruskartta:	4313 01 SAMMAKKOVAARA
Koordinaatit:	x=6982 62, y=4465 52, z=100
Etäisyystieto:	Polvijärven kirkosta noin 10,8 km pohjoisluoteeseen

OMISTAJATIEDOT

Alue tai rekisterikylä:	Polvijärvi, Sotkuma
Tila 1:	607 – 414 – 100:28 Takarimpi
Omistaja 1:	Tanskanen Onni
Osoite 1:	Ruutimäentie 22 52700 Mäntyharju

ARKISTOTIEDOT

irtolöytö Lahtolahden kansakoulu reikäkivi

INVENTOINTI 2002

Aika:	Juha-Pekka Joonas ja Eija Ojanlatva 4.6.2002
Karttaotteet:	4313 01 SAMMAKKOVAARA, 1:20 000, Helsinki 1994

LYHYT KOHDEKUVAUS

Irtolöytöpaikka sijaitsee Martonvaara - Polvijärvi –välisen maantien 504 ja Lahtolahti – Pyöräkangas välisen tien risteyksestä noin 2,3 km luoteeseen, Pyöräkankaalle menevän tien ja Kiskonjoen välisellä peltoalueella.

TUTKIMUSKERTOMUS

Sijainti ja maasto

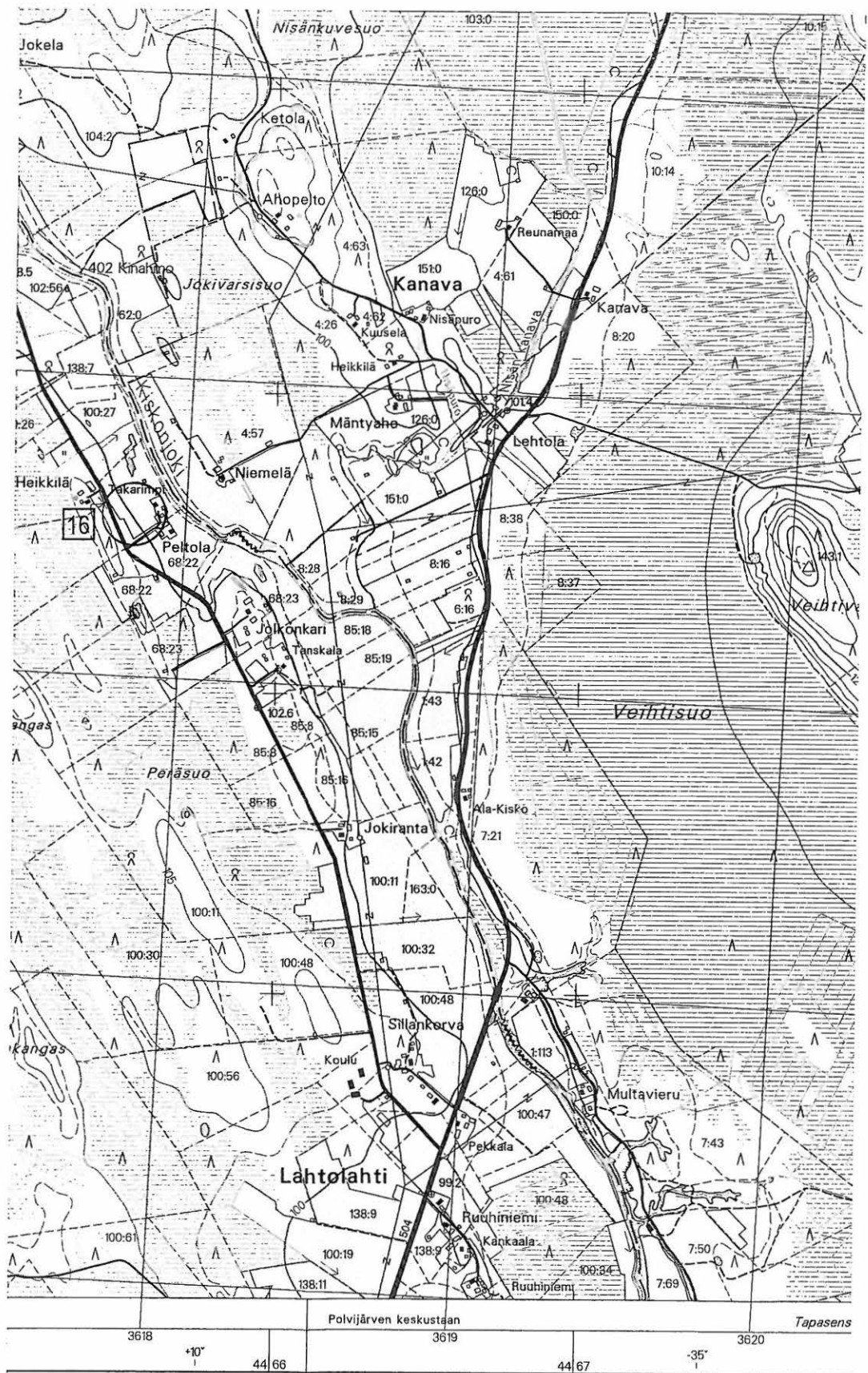
Reikäkiven irtolöytöpaikka sijaitsee Polvijärven kirkosta noin 10,8 km pohjoisluoteeseen, Martonvaara - Polvijärvi –välisen maantien 504 ja Lahtolahti – Pyöräkangas välisen tien risteyksestä noin 2,3 km luoteeseen, Pyöräkankaalle menevän tien ja Kiskonjoen välisellä peltoalueella, Takarimpi –nimisestä talosta noin 40 m länteen.

Kohteen nimi Pyöräkangas on erittäin harhaanjohtava, sillä Pyöräkangas sijaitsee noin 7,2 km löytöpaikasta luoteeseen. Paikan nimi olisi paremminkin Takarimpi. Löytöpaikka sijoittuu samalle vanhalle Höytiäisen rantakorkeudelle, noin 100 m mpy, mille muutkin lähialueiden asuin- ja irtolöytöpaikat pääasiassa sijoittuvat. Alueen maaperä on hiekkaa.

Kohteen kuvaus

Esineen on löytänyt Anja Hiltunen syyskuulla 1962 Polvijärven pitäjän Lahtolahden kylästä Pyöräkangas - Harjakangas –välisen maantien ojamaista. Tie oli ojitettu aiemmin vuonna 1961, jolloin esine lienee tullut esiin maan pinnalle. Reikäkivi lienee yhä Lahtolah-

den kansakoulun kokoelmissa, jonne se sijoitettiin 1960-luvulla. Inventoinnissa ei esineen löytöpaikalla ollut havaittavissa mitään esihistorialliseen muinaisjäännökseen viittaavaa.



4313 01 SAMMAKKOVAARA
 POLVIJÄRVI 16 PYÖRÄKANGAS
 x=6982 62, y=4465 52, z=100
 IRTOLÖYTÖ Lahtolahden kansakoulu, reikäkivi 138