

PORI, Viasvesi, Hiittenmäki (Pietniemen kylä)

Peruskarttalehti N:o 1141 11 VIASVESI

Tutkimusalueen rajat:

x= 6814 80 - 6815 50

y= 534 80 - 535 50

Tutkimusalue käsittää Porin yleiskaavaan 1984 merkityn erityisalueen E 2 ja muinaismuistosuojelualueen SM 20.

Tehtävä

Satakunnan museo sai Porin kaupungin asemakaavaosastolta tehtäväksi tarkistaa erityisalue 2 silmälläpitäen alueelta mahdollisesti löytyvät muinaisjäännökset. Allekirjoittanut suoritti inventoinnin 2.-3.7.1986.

Muinaismuistoalue SM 20

Hiittenmäestä eli aikaisemmin Hiittenahteena tunnetusta mäkiharjusta hiidenkiukaineen on entuudestaan seuraavat selvitykset:

- A.L.Lindelöf, SMYA XXVII:4, s.195:
- Ville Luho, tarkastuskertomus vuodelta 1951 museovirastossa;
- Ville Luho, SM 1954, s.23;
- Aarne Kopisto, Porin mlk:n ja Ulvilan kiinteät muinaisjäännökset, 1954, inventointikertomus museovirastossa ja kertomuksen kopio Satakunnan museossa;
- Anna-Liisa Hirviluoto, tarkastuskertomus vuodelta 1961 museovirastossa ja kertomuksen kopio Satakunnan museossa.

Hautaraunioiden sijainti on merkattu Luhon tarkastuskertomukseen vuodelta 1951 ja Kopiston inventointikertomuksen karttaliitteisiin numeroilla 7-19. Inventoinnissa 1954 hautaraunioita merkittiin kaikkiaan 13 kpl.

Alueen hautarauniot kartoitettiin Satakunnan museon toimesta vuonna 1961 mittakaavaan 1:500. Unto Salon ja S. Huovisen kartoituksessa rauniot on lueteltu numeroilla 1-11, raunioita oli enää todettavissa 11 kpl. Kartta sijaitsee Satakunnan museossa. Satakunnan Seutukaavaliiton kiinteiden muinaisjäännösten luettelossa vuodelta 1972 raunioiden kokonaismääräksi on merkattu enää 9 kappaletta. Useat rökkiöistä ovat jäännöksiä entisistään, viisi-kuusi on maastossa selvästi erottuvaa.

Hiittenmäen pronssikautisten rökkiöiden suojaamiseksi muodostettiin alueelle suojelualue vuonna 1961 aloitetulla maanmittaustoimituksella.

Muinaismuistosuojelualueen eteläpuolelta, samalta harjulta löytyi vuonna 1980 suoritetussa maastoinventoinnissa juoksuhauta.

#### Erityisalue E 2

Yleiskaavan E 2 -nimellä merkatulla alueella on Satakunnan museo tehnyt mikroautoratahankkeen yhteydessä tarvittavalla laajuudella maastotarkastuksia. Alueesta on olemassa entuudestaan seuraavat selvitykset:

- Jouko Rätty, tarkastuskertomus vuodelta 1979 Satakunnan museossa;
- Jouko Rätty, inventointikertomus vuodelta 1980 Satakunnan museossa ja kopio museovirastossa.

Inventointialueeseen vuonna 1980 ei kuulunut koko yleiskaava 1984:n erityisalueeksi määräämä alue. Tutkimusalueesta on mikroautoradan suunnitteluvaiheessa tehty Porin kaupungin rakennusviraston puistotoimiston toimesta maastokartta mittakaavassa 1:2000, jonka kopiolle inventoinnissa todetut muinaismuistolaisissa tarkoitettut kiinteät muinaisjäännökset on merkattu.

Sähkölaitokselta saadun kartan mukaan on mikroautoradalle suunniteltu marraskuussa 1983 sähkölinja Pori-Viasvesi-runkolinjasta. Sähkölinja todettiin maastoinventoinnissa 1986.

#### Inventoidut kohteet 1986

Kohteet on numeroitu sähkölinjan suunnittelukartan (MK 1:5000) kopiolle sekä peruskartan otteelle koordinaattilukuineen. Kohteet 1-11 liittyvät alueeseen SM 20, kohteet 12-13 inventoinnin yhteydessä todettuihin tutkimusalueen ulkopuolisiin kohteisiin ja kohteet 14-26 erityisalueelta E 2 todettuihin muinaismuistolain alaisiin kohteisiin. Rauhoitusluokitus on inventoijan ehdotus museovirastolle ja pohjautuu muinaismuistolain lisäksi maastollisiin ja Hiittenmäen kokonaisuutta korostaviin tekijöihin.

#### 1. - 11. Hautaraunioita, I lk

x= 6814 78 - 6815 15; y= 535 32-48; z= 20-30

Tilat: Hiisi 1:359; yhteismaa 1:23; 1:51; 1:53; 1:64

Omist. Porin kaupunki; Vanhakartano, Onni ym. (os. Tuorsniementie 10, 28600 Pori)

Viittaa aikaisempiin tarkastuskertomuksiin sekä Unto Salon ja S.Huovisen kartoitukseen vuodelta 1961. Kohteet sijaitsevat alueella SM 20. Yksi raunioista sijaitsee Pori-Luvia -tien länsipuolella ja muut mäkiahteen reunalla tien itäpuolella (1 ja 2-11).

#### 12. Juoksuhauta, I lk

X= 6814 78-88; y= 535 39-50

Tila: Yhteismaa 1:23; 1:51; 1:53; 1:64

Omist. Onni Vanhakartano ym.

Juoksuhaudan pituus mutkineen n. 100 m. Kohdetta ei ole merkattu ennestään mihinkään karttaan. Sijaitsee alueen SM 20 eteläpuolella, eteläisimmän raunion etelä-, itä- ja länsipuolella harjun reunaa noudattaen. Juoksuhauda on n. 1-2 metriä leveä ja syvä. Kohteen laidalla on kaksi kivi-röykkiötä varattuna linnoitustöitä varten. Juoksuhaudaa on tehty I maailmansodan aikana Pietarin ulointa puolustusta varten, mutta sitä ei ole tehty loppuun.

## 13. Hautakumpu, I lk

x= 6815 12; y= 534 60; z= 19

Tila: Linnala Rn:o 3:190

Omistaja: Timo Torsten ja Eira Asta Helena Linnala

Osoite: 28600 Pori

Kumpu on pyöreä, halkaisijaltaan 6 m ja korkeudeltaan 1,5 m. Kumpua peittää turve ja se koostuu kivistä ja maasta. Ympäröivä alue lähes kivetöntä. Kummun päällä kasvaa n. 50 vuoden ikäinen mänty, kataja ja kieloja.

Kumpu sijaitsee Pori-Viasvesi ja Pori-Luvia -teiden välisellä harjulla, noin 100 metrin päässä harjun korkeimmasta kohdasta ja noin 12 metrin etäisyydellä lounaasta, hiekkakuopan suunnasta harjun päälle poikittain nousevan kalliopohjaisen ja noin 10 m leveän ja 2 metriä korkean harjanteen päädyistä. Alueella ei näy muita vastaavia maa- kumpuja. Alueelta on puusto hakattu.

Valokuvat: SATM

## 14. Juoksuhauta, I lk

x= 6814 90 - 6815 10; y= 534 75-84

Tila: Hiisi Rn:o 1:359

Omistaja: Porin kaupunki

Ennestään rekisteröimätön juoksuhauta. Haudan pituus arviolta 40-50 m, leveys ja syvyys kuten muissa juoksuhau-doissa. Hautaa ei ole tehty valmiiksi, sijaintipaikka strateginen harjunmutkan ja nyt kuivuneen joen välillä. Juoksuhauta tehty I maailmansodan aikana. Taajaa nuorta männikköä.

## 15. Juoksuhautoja 3 kpl., I lk

x= 6814 80-92; y= 534 90-99

x= 6814 90-95; y= 535 00-15

Tila: Hiisi Rn:o 1:359

Omistaja: Porin kaupunki

Juoksuhaudat pituuksiltaan n. 30, 60 ja 80 m. Löydetty tarkastuskäynnin yhteydessä 1979 ja merkattu mikroautora-dan suunnittelun pohjakarttaan. Osa itäisimmästä hauda-sta tehty valmiiksi, muuten jääneet kesken. Juoksuhaudat peräisin I maailmansodan ajalta. Taajaa nuorta männikköä.

## 16. Röykkiö, I lk

x= 6815 04; y= 534 92; z= 20

Tila: Hiisi Rn:o 1:359

Omistaja: Porin kaupunki

Röykkiön mitat 2,5 (W-E) x 2 (N-S) x 0,5 m. Paksu turve peittää reunakiviä. Keskellä röykkiötä on silmäkivi, jonka korkeus on 50, leveys 55 ja paksuus 20 cm. Röykkiön päällä osittain on ison männyn kanto, joka ikää röykkiön ainakin 100 vuoden taakse.

Kyseessä voisi olla vanha rajamerkki, mutta alueelta ei tunneta vanhoja kiinteistörajankäyntejä.

Röykkiö sijaitsee mikroautoradan luoteiskulman ulkovallituksesta 50 metriä länsiluoteeseen rinteessä, joka 5-10 m:n päässä viettää jyrkästi vanhaa jokiuomaa kohti.

Valokuvat: SATM

17. Maakumpu, II lk  
 x= 6814 94; y= 535 26; z= 20  
 Tila: Hiisi Rn:o 1:359  
 Omistaja: Porin kaupunki

Inventoinnissa 1980 kohde IX. Heinäkuussa 1986 en havainnut kumpua, mahdollisesti tuhoutunut.

18. Maakumpu, III lk  
 x= 6815 18; y= 535 15; z= 25  
 Tila: Hiisi Rn:o 1:359  
 Omistaja: Porin kaupunki

Inventoinnissa 1980 kohde VIII. Kummun sijaintipaikka sähkölinjalla. Tuhoutunut. Maassa jäljellä oletetulla paikalla levinnyt kivikasautuma.

19. Hautaraunio, I lk  
 x= 6815 18; y= 535 18; z= 26  
 Tila: Hiisi Rn:o 1:359  
 Omistaja: Porin kaupunki

Inventoinnissa 1980 kohde VI. Koostuu 30-60 cm:n lohkoja pyörökivistä. Röykkiö on pyöreä, max. halkaisija 5 m, korkeus 1-1,2 m. Röykkiön keskellä isoista kivistä tehty 2 x 2,5 m:n kehä, mahd. arkkuladelma, jonka keskus on täynnä kiviä. Röykkiö madaltuu heti kehän ulkopuolella. Röykkiö sijaitsee n. 160 m länsiluoteeseen hautarauniosta n:o 1; röykkiön löytää parhaiten menemällä mikroautoradan huoltorakennuksesta luoteeseen menevää sähkölinjaa pitkin noin 50 m ja sitten n. 20 m sähkölinjasta itäkoilliseen.

Valokuvat: SATM

20. Röykkiö, II lk  
 x= 6815 20; y= 535 22; z= 26  
 Tila: Hiisi Rn:o 1:359  
 Omistaja: Porin kaupunki

Röykkiö osittain tuhoutunut tai luontainen: siinä on turpeen alla reunakivet, mutta vähän sisäkiviä. Röykkiö on suunnassa N-S, pituus 4,8 m ja leveys 3,3, korkeus 0,5 m. Sijaitsee n. 100 m:n päässä huoltorakennuksesta, kohteesta n:o 19 n. 50 m koilliseen.

Valokuvat: SATM

21. Maakumpu, II lk

x= 6815 15; y= 535 25; z= 27

Tila: Hiisi Rn:o 1:359

Omistaja: Porin kaupunki

Sama kuin inventoinnissa 1980 kohde IV. Kohdetta en löytänyt. Mahdollisesti jäänyt pysäköintialueelta raivatun maa-aineksen jalkoihin. Maata kuljetettu isoja määriä polun pohjoispuolelle. Samalla ovat peittyneet vuoden 1980 kohteista n:ot II, III ja mahdollisesti myös n:o V. Maakasojen ympärillä oleva metsikkö on taajaa, joten voi olla, että en kaikkia vain huomannut.

22. Röykkiökumpu, II lk

x= 6815 15; y= 535 28; z= 27-28

Tila: Hiisi Rn:o 1:359

Omistaja: Porin kaupunki

Kumpareen päällä on turvekerros, päällä kasvaa mänty, ympärillä n. 30 vuotiaita mäntyjä. Röykkiö koostuu isoista yli miehennostannaisen suuruisista kivistä ja pienemmistä täytekivistä. Sen koko on 4,2 m (N-S) ja 3,2 m (W-E), korkeutta on 1 m. Röykkiössä isot kivet ovat reunoilla. Kohde sijaitsee hiidenkiukaasta n:o 1 n. 60-70 m länsiluoteeseen, polun vierellä noin 1,5 m:n etäisyydellä ja noin 50 m mikroautoradan pysäköintialueen (n:o 2) kulmasta koilliseen.

Valokuvat: SATM

23. Röykkiökumpu, II lk

x= 6815 47; y= 535 44; z= 23-24

Tila: Hiisi Rn:o 1:359

Omistaja: Porin kaupunki

Kumpare on kooltaan n. 4x4 m, korkeudeltaan n. 0,8 m. Sen korkeimmalla kohdalla kasvaa iso kuusi. Turpeesta pilkistää esiin kiviä, joiden koot vaihtelevat 30-80 cm:n. Kummun keskellä on kuopanne. Kohde sijaitsee E 2 -alueen pohjoisreunalla suon ja tien välisen kannaksen keskivaiheilla. Sen etäisyys Pori-Luvia-tiestä on n. 50 m länteen, rinne suoalueelle laskeutuu 10 m:n päässä. Kohde sijaitsee n. 3x2x2 m suuruisesta siirtokivistä n. 5 m kaakkoon. Maasto ympärillä on rehe-

vää sekametsää.

Valokuvat: SATM

24. "Potero", II lk

x= 6815 37; y= 535 34; z= 22,5

Tila: Hiisi Rn:o 1:359

Omistaja: Porin kaupunki

Maahan kaivettu 0,5 m:n syvyinen kuoppa, jonka ympärillä on isoja, yli miehen nostannaisen suuruisia kiviä, luonnonpyöreitä ja rikki-iskettyjä. Vain osa kivistä ja maapohjasta sammaloituneita. Kivet kohoavat 0,4 - 0,8 metrin korkeudelle maanpinnan yläpuolelle.

Kohde on kokonaishalkaisijaltaan 6 m. Se on mahdollisesti I maailmansodan aikaisten vallitustöiden aikainen. Sijaitsee Pori-Luvia -tietä myötäävän, harjun laella kulkevan polun vierellä, tiestä n. 80-100 m länteen ja E 2 -alueen pohjoisrajalta n. 150 m etelään. Kyseessä ei ole hiekanottoaika.

Valokuvat: SATM

25. Röykkiökumpu, I lk

x= 6815 34; y= 535 26; z= 22,5

Tila: Hiisi Rn:o 1:359

Omistaja: Porin kaupunki

Selvärakenteinen kumpare, jonka kummassakin päässä on isommat kivet. Tehty isoista kivistä, joista osa yli miehen nostannaisen, päällä kasvanut n. 5 cm:n paksuinen turve, lisäksi päällä kieloja, saraheinää ja hiirenvirnaa. Kumpare on W-E -suunnassa, pituus on 4,6 ja leveys 2,8 m, korkeus on 0,9 - 1 m.

Kohde sijaitsee metrin päässä pohjoisen suuntaan kulkevasta sivupolusta, joka haarautuu harjannetta pitkin koillisesta lounaaseen kulkevasta pääpolusta. Siitä on Pori-Luvia -tielle n. 160-180 m ja kohteesta n:o 24 lounaaseen päin n. 100 m. N. 20 m:n päässä sijaitsee iso maakivi (Ø n. 3 m) ja lukuisia muita kiviä. Ympäristö antaa vaikutuksen muinaisesta asumispaikasta, josta ei vanhoissa kartoissa ole mainintaa.

Valokuvat: SATM

26. Kiviröykkiö, II lk

x= 6815 22; y= 535 32; z= 28

Tila: Hiisi Rn:o 1:359

Omistaja: Porin kaupunki

Röykkiö tehty 20-40 cm:n kokoisista kivistä W-E -suunnassa. Röykkiö on maatunut, sen idän puoleisessa päässä on

pystyssä isompi kivipaasi. Röykkiön halkaisija on 1,5 m, korkeus 0,8 m. Röykkiö sijaitsee suurten kuusten alla n. 100 m Pori-Luvia -tiestä länteen ja hiidenkiukaasta n:o 1 myös n. 100 m luoteeseen. Kohde voi olla vanha kiuas.

Valokuvat: SATM

### Johtopäätökset

Porin Viasveden Hiittenmäki on pronssikautisten hautarainioittensa osalta aikakauden tärkein esiintymä Porin alueella. Sillä on tieteellistä ja myös matkailullista arvoa. Mutta Hiittenmäen historiallinen perspektiivi ulottuu nähtävästi myös rautakauteen, mahdollisesti keskiaikaiseen asutukseen asti, eikä unohtaa voi sitä, että tärkeimmät ja laajimmat I maailmansodan aikaiset linnoitusvarustelut tehtiin Porissa juuri Hiittenmäen harjun rinteille. Ne muodostavat linnoitusketjun, jolle jatko löytyy Reposaaaren ja Pohjois-Porin, toisaalta etelässä Luvi-an alueella.

FK-radon istuttaminen kulttuurihistorialliseen maisemaan oli inventoijan mielestä jälkikäteen ajatellen ehkä epäonnistunut ajatus.

Porissa, 30.7.1986

  
Jouko Rätty  
amanuenssi



Satakunnan Museo  
Inventointi Jouko Rätty

**PORI, PIETNIEMI, LEPPÄKORPI**

**Inventointiraportti 1987-90**

**Liitekartat:** Peruskartta 1141 11 VIASVESI (1978), MK 1:20000  
Ote asemakaavakartasta MK 1: 2000  
Otteet tonttikartoista MK 1:500

Marras-joulukuussa 1984 Porin Pietniemen kylän Leppäkorven asuntoalueella löytyi ennestään tuntemattomia kivilatomuksia, jotka saivat tarkastuksessa numerot 1-8. Satakunnan museo on johdollani suorittanut kaivauksia vuosina 1986-90 kohteissa 1, 2, 4, 5, 7a ja 8.

Kaivausten yhteydessä työryhmäni on tutkinut ympäristöä ja löytänyt uusia, ennestään rekisteröimättömiä muinaisjäännöksiä. Merkillepantavaa on, että kaikki uudet latomukset ryhmittyvät edellisten lähetyville ja melko tarkasti myös samoille korkeuskäyrille, kuin tonttipalstoituksen yhteydessä v. 1984 löytyneet ovat.

Kesän 1990 kaivausten aikana löydöt merkattiin kartalle. Uudet kivilatomukset saivat numerot 7b, 9-20. Kaikki kohteet on merkattu oheiselle peruskartan 1141 11 VIASVESI (1978) otteelle sekä asemakaavakartan mk 1:2000 otteelle. Osa kohteista on mitattu Rakennusviraston puistotoimiston mittaustyöryhmän avulla tonttikartalle mk 1:500. Rauhoitusluokitusehdotus on merkattu tunnuksella I lk ja II lk.

**7.b. Kylänlaitapuisto (pohjoinen)**

Omist. Porin kaupunki

Kivilatomus, II lk

PK 1141 11

x 6819 14

y 536 99

z 6,5-7 m

Koko 2,5x3,25x0,5 m

Tehty isohkoista kivistä, osaksi lohkokiviä, joissa merkkejä kiven kiilahkaisemisesta, päällä peltojen pikkukiviä. Latomusten 7a ja 7b väli on täytetty pelloilta kerätyillä pikkukivillä, joiden päälle paksuhko turve kasvanut. Kohde puhdistettiin turpeesta ja piirrettiin pinnalta kaivettaessa rakennuksen pohjaksi osoittautunutta latomusta 7a.

Kohde 7.b. on epäilemättä historiallinen, mahdollisesti Jac. Stålströmin antamaan Pietniemen ja Tuorsniemen väliseen rajanvetotuomioon v:lta 1759 liittyvä rajakiveys (kopio SatM:n ark. - C 35-22). Rajaröykkiö on ilmeisesti hajotettu.

9. Kylänlaitapuisto (pohjoinen)  
 Omist. Porin kaupunki  
 Kivilatomus, II lk  
 PK 1141 11  
 x 6819 12  
 y 536 99  
 z 9-9,5 m  
 Koko n.3x2x0,4 m  
 Kohteen n:o 8 jatkeena siten, että niiden päiden välillä on n. 1 m:n  
 suuruinen kivetön alue. Suunta NNE-SSW.  
 Mäkirinteessä, ilmeisen vanhan rinnepellon reunassa oleva raunio koostuu  
 pyöreistä luonnonmukuloista ja kivilaatoista. Ilmeisesti historial-  
 linen jäännös.  
 Kohde löytyi latomusta n:o 8 kaivettaessa 10.7.1987  
 Valokuvapanoraama , negatiivit SatM 135042-135043/ Jouko Rätty -87
10. Ylikartanon metsä, RN:o 1:257  
 Omist. mv. Aarne ja Hilja Ylikartano  
 Osoite: 28600 Pori  
 Kivilatomus, II lk  
 PK 1141 11  
 x 6819 12  
 y 536 89  
 z 10 m  
 Koko 5x2x0,7 m  
 Isohkoista lohko-, pyörö- ja laakakivistä tehty latomus.  
 Suunta E-W,  
 Sijaitsee Vanhan Raumantiesn luoteispuolella, 40 m tiestä, eteläpuolella olevan  
 pellon laidasta n. 20 m. Hiekkapohjaista kangasta, loivaa mäkirinnettä.  
 Röykkiö vaikuttaa haudalta. Kohdetta ovat pikkupojat penkoneet v. 1990..  
 Valokuva SatM 135 035/ Jouko Rätty -87
11. Kylänlaitapuisto (eteläinen)  
 Omist. Porin kaupunki  
 Kivien ja maan sekainen kumpu, rakennuskiveyksiä, kaivo, II lk  
 PK 1141 11  
 x 6818 86  
 y 537 08  
 z 8,5 m  
 Alueen koko n. 15x10 m  
 Kumpu on kekomainen, turpeen peittämä röykkiö,  
 ilmeisesti läheisten seinien pohjakiveysten perusteella rakennuksen  
 uuni. Pihlaja kasvaa oletetun uunin päällä, vierellä iso maakivi.  
 Vähän kauempana rinteessä kivillä täytetty kaivo, ilmeisesti pintavesikaivo.  
 Kohde voi olla perimätiedon mukaisen Holmbergin torpan paikka, sillä niitty  
 kohteen luona tunnetaan Holmbergin vainion nimellä.  
 Satakunnan Sukututkimusseuran arkistosta kävi selville, että Lappi TI:stä on  
 v. 1811 muuttanut mies perheineen Pietniemelle Holmbergin talon torppariksi ja  
 ottanut nimekseen Holmberg sekä sijoittunut johonkin näille alueille. Tietoa Piet-  
 niemen Holmbergin kantatalon paikasta en ole löytänyt. Torpparisuvusta on  
 sukutietoja säilynyt 1800-luvun jälkipuoliskolle asti. Sukuluettelon perusteel-  
 la torppaa ei voi yhdistää röykkiön 5 yhteyteen.
12. Ylikartano RN:o 1:257  
 Mustalaispelto

Omist. mv. Aarne ja Hilja Ylikartano

Osoite: 28600 Pori

Kiviladelma, II lk

PK 1141 11

x 6818 78

y 537 04

z 8,5-9 m

Pyöreähkö, halkaisija 7 m, korkeus 0,5 m.

Isohkoista pyörö- ja lohkokivistä tehty röykkiö, sammalpeitteinen..

Sijaitsee ns. Mustalaispellon luota lähtevän polun varrella,

II maailmansodan aikaisten saksalaisparakkien läheisyydessä. Alue taajaa sekametsää ja pusikkoa.

13. Kurupuisto (pohjoinen)

Omist. Porin kaupunki

Kivilatomus, II lk

PK 1141 11

x 6818 78

y 537 26

z 7,5-8,0 m

Koko 5x2x0,4 m

Isohkoista luontaisista kivistä tehty, pitkähäkö ja kapea ladelma,

Suunta E-W. Lähes turpeen peitossa.

Sijaitsee Kurupuisto-vyöhykkeen keskellä, tontin 46/3 kohdalla,

14,80 metriä tontin rajasta. Liittyy mahdollisesti II maailmansodan aikaisiin saksalaisvarustuksiin - peltoalueen valvontaan (?).

Merkattu myös karttaotteelle 1:500.

Valokuva SatM 134908/ Jouko Rätty 1987

14- Kurupuisto (pohjoinen)

16. Omist. Porin kaupunki

3 kivilatomusta, II lk

PK 1141 11

x 6818 76-79

y 537 29-32

z 7,5-8,5 m

Pyöreähköjä, halkaisijaltaan n. 3-5 m, korkeus 0,3-0,5 m

Pinnalta sileistä 20-30 cm:n kivistä ja harvoista hiekkakiven säleistä

tehtyjä röykkiöitä, jotka sijaitsevat lähekkäin mäenrinteessä. Sammal- ja osittain turvepeitteisiä. Kuusikkoa ja risukkoa.

Merkattu myös karttaotteelle 1:500.

Röykkiöt voivat olla vanhoja peltokiveyksiä.. Ne sijaitsevat kuitenkin n. 2,5 m

entisten, tunnettujen peltojen yläpuolella sekä 20-30 metriä peltoalueelta.

Röykkiöiden päällä ja metsävyöhykkeellä niiden ja peltojen välillä kasvaa myös n. 70-vuotiaita kuusia. Siksi röykkiöt voivatkin olla ylempänä rinteellä joskus

olleiden peltotilkkujen raivausjäännöksiä.

Röykkiöistä lounaaseen 8-10 m:n korkeuskäyrien välillä on alue, jossa sulava

vesi nykyisin pysyy keväisin pitempään. Kasvillisuus kohteessa on runsasta,

joskaan sitä ei ole tarkkaan analysoitu. Alue on myös nykyisellään melko

kivetöntä. Siinä, kuten kivilatomus 2:n etelä- ja kaakkoispuolella epäilin

inventointitilanteessa v. 1984 esiintyneen mahdollisesti entisiä pieniä

peltotilkkuja, koska näillä kivetömillä alueilla näytti olevan selvä multakerros ja

niillä kasvoi joitakin nykyisiä kulttuurikasveja. Alueita ei kuitenkaan sisällytetty

v. 1989 tehtyyn kasvillisuusinventointiin., koska alueiden viereen oli juuri tullut

asutusta. Koska alueelta ei ennestään tunneta, eikä alueelta myöskään tehty havaintoja mistään torpasta , voisivat oletetut peltotilkutkin olla jo ajalta, jolloin alueen muinaisjäännökset ovat Pietniemelle ilmestyneet.

- 17. Kurupuisto (eteläinen)  
 Omistaa Porin kaupunki ja T. Valo  
 Kivilatomus, II  
 PK 1141 11  
 x 6818 55  
 y 537 30  
 z 8,5 m  
 Halkaisija n. 3 m, korkeus 0,5 m  
 Osittain turpeen peittämä, muodoltaan epämääräinen latomus, joka käsittää isokokoisia luonnonpyöreitä ja laakakiviä. Hiekkamaassa hieman nokea.  
 Kohde löytyi 12.6.1987, jolloin osoittautui, että T. Valon , tontin kulmapaalu on osunut ladelman keskelle.  
 Ladelman muistuttaa v. 1986 tutkittua latomusta n:o 2.  
 Valokuvat SatM 134909-134910/ Jouko Rätty 1987
  
- 18. Kurupuisto (itäinen) / Humalamaa  
 TI Humalamaa, RN:o 1:601  
 Omistaa mv. Väinö Johannes Lenkkerin perikunta ja vmo Karin Mirjam Lenkkeri, os. 28600 Pori  
 Kivilatomus, II lk  
 PK 1141 11  
 x 6818 53  
 y 537 38  
 z n. 8 m  
 Koko n. 1,5x1x03 m, suunta NE-SW.  
 Turpeen peitossa. Sijaitsee rinteessä lähellä mäen huippua  
 Merkattu karttaotteelle 1:500.
  
- 19. Kurupuisto (itäinen) / Humalamaa  
 TI Humalamaa, RN:o 1:601  
 Omistaa mv. Väinö Johannes Lenkkerin perikunta ja vmo Karin Mirjam Lenkkeri, os. 28600 Pori  
 Kivilatomuksen jäännös (?), II lk  
 PK 1141 11  
 x 6818 54  
 y 537 38  
 z n. 8,5 m  
 Turpeen alainen kiveys tai latomuksen jäännös, jonka laatua tai kokoa ei voi määrittää ilman kaivausta.  
 Kiveys sijaitsee mäen laella, jossa olevien puiden alla on suurehko, maatonut kuoppa. Ansakuopan jäännös ? Rakennusjäännös ?  
 Mäellä rehevä humuskerros ja kasvillisuus. Kasvillisuus inventoitu v. 1989. Epäillään varhaiseksi asuinpaikaksi kohteiden 18-20. vuoksi.  
 Valokuva SatM 134906/ Jouko Rätty 1987  
 Kohde merkattu karttaotteelle 1:500.
  
- 20. Kurupuisto (itäinen) / Humalamaa

TI Humalamaa, RN:o 1:601  
Omistaa Väinö Johannes Lenkkerin perikunta ja vmo Karin Mirjam  
Lenkkeri, os. 28600 Pori  
Kiviaita, I lk  
PK 1141 11  
x 6818 54-56  
y 537 38-40  
z 7,3-8,5 m  
Aidan pituus 12 m, leveys 0,7 m ja korkeus 0,5 m  
W-E -suuntainen  
Tehty isoista lohkokivistä 1-2 -kerroksisena  
Kiviaidan tarkoitus tuntematon ? Ks. edellinen.  
Valokuva SatM 134905/ Jouko Rätty 1987  
Kohde merkattu karttaotteelle 1:500

Kohteista ovat lähinnä uhanalaisia n:o 10 poikien tutkimusvimman vuoksi ja kohde 17 tontinomistajan vuoksi siksi, että hän on rakentanut grillin aivan latomuksen viereen. V.m.:lla tai muilla kohteilla ei ole akuuttia hätää.

Porissa, 15.5.1992

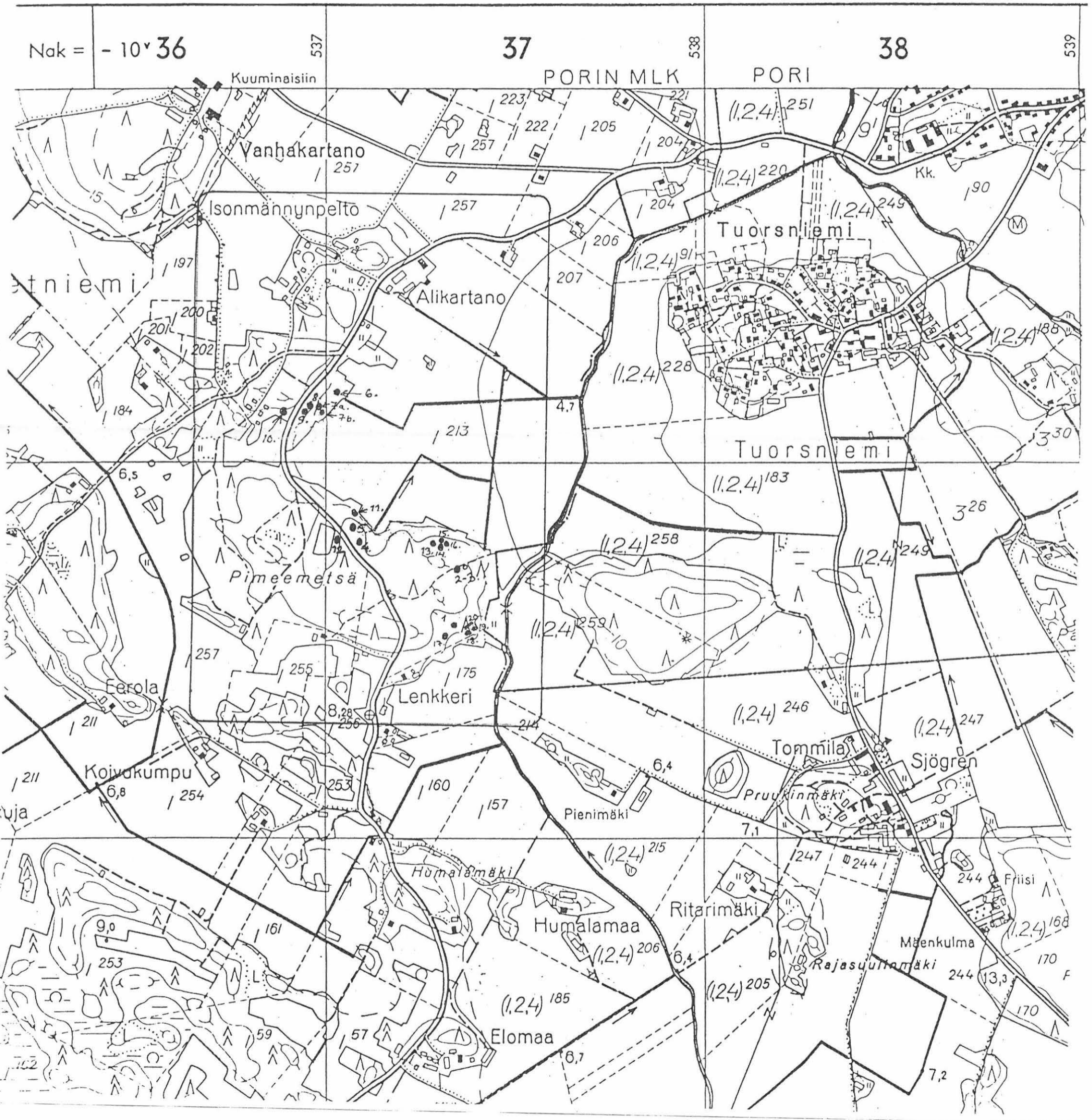
  
Jouko Rätty  
amanuessi

**PORI, PIETNIEMI, LEPPÄKORPI**

**Kiinteiden muinaisjäännösten sijainti: 1-20**

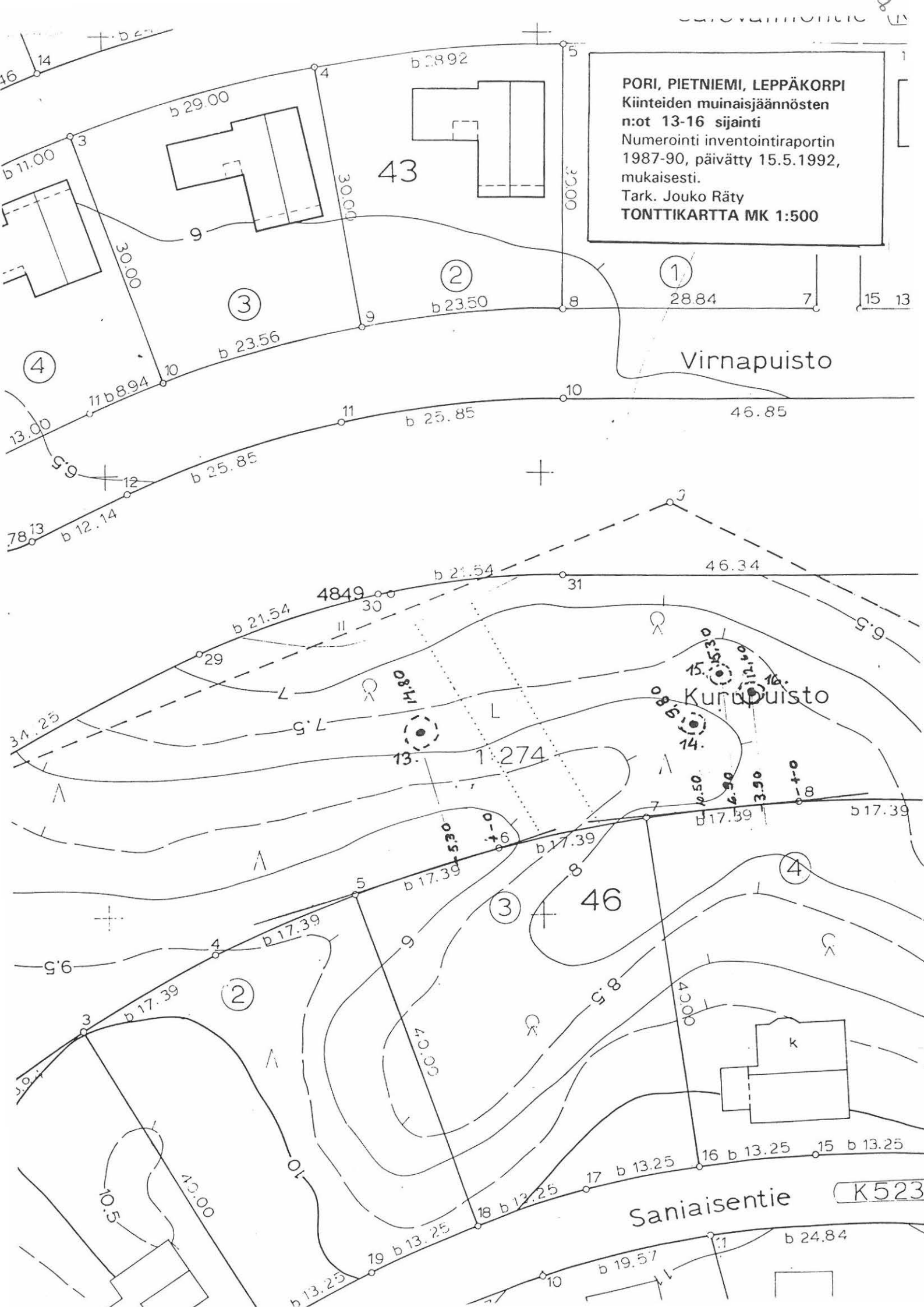
Numerointi tarkastuskertomuksen  
vuodelta 1984 ja inventointiraportin  
1987-90 mukaisesti.  
Inventointi Jouko Rätty

**OTE PERUSKARTASTA**  
**N:O 1141 11 VIASVESI (1978)**  
**MK 1:20000**





**PORI, PIETNIEMI, LEPPÄKORPI**  
 Kiinteiden muinaisjäännösten  
 n:ot 13-16 sijainti  
 Numerointi inventointiraportin  
 1987-90, päivätty 15.5.1992,  
 mukaisesti.  
 Tark. Jouko Rätty  
**TONTTIKARTTA MK 1:500**



43

Virnapuisto

Kurupuuisto

Saniaisentie

K523



**PORI, PIETNIEMI, LEPPÄKORPI**

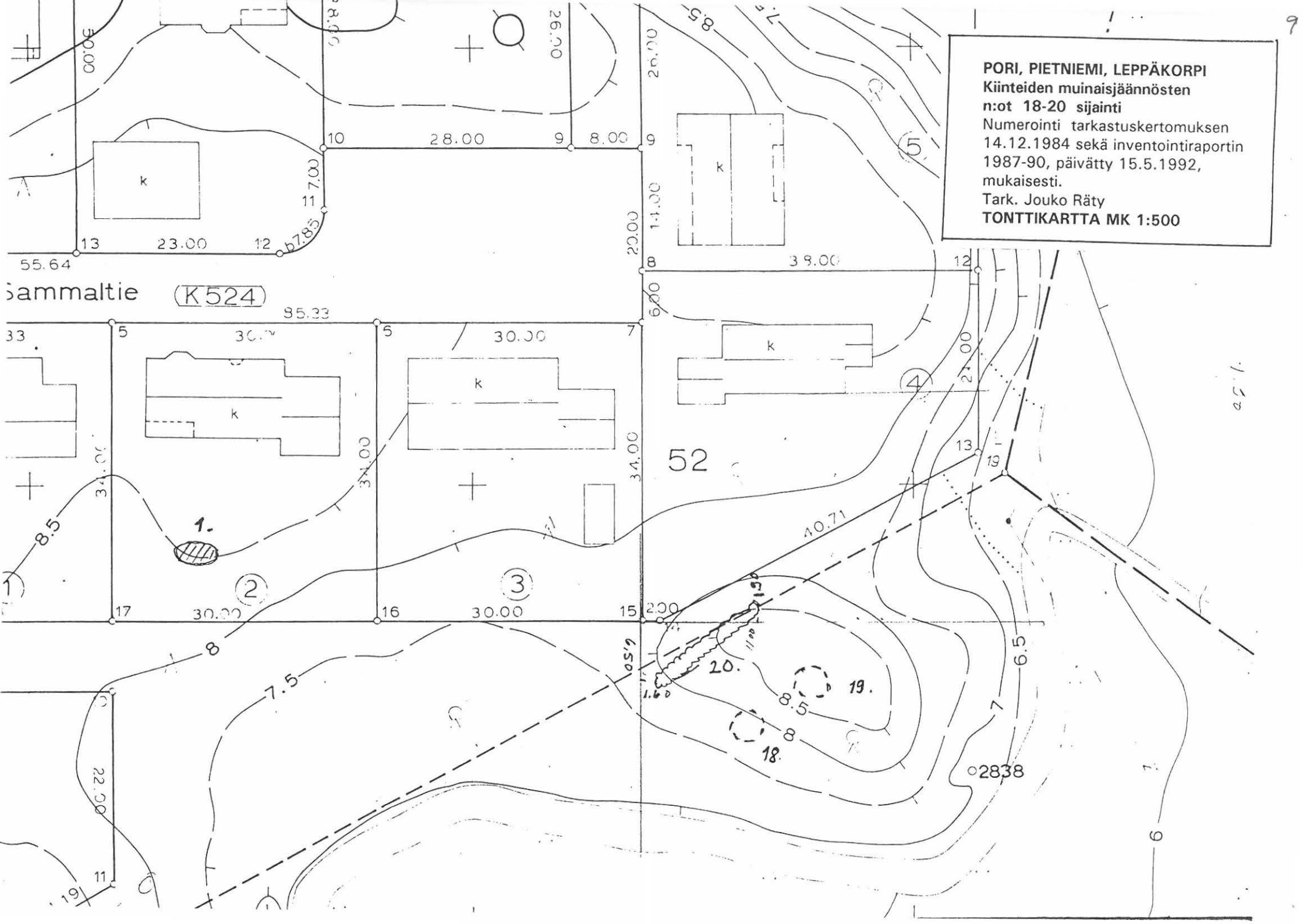
Kiinteiden muinaisjäännösten

n:ot 18-20 sijainti

Numerointi tarkastuskertomuksen  
14.12.1984 sekä inventointiraportin  
1987-90, päivätty 15.5.1992,  
mukaisesti.

Tark. Jouko Rätty

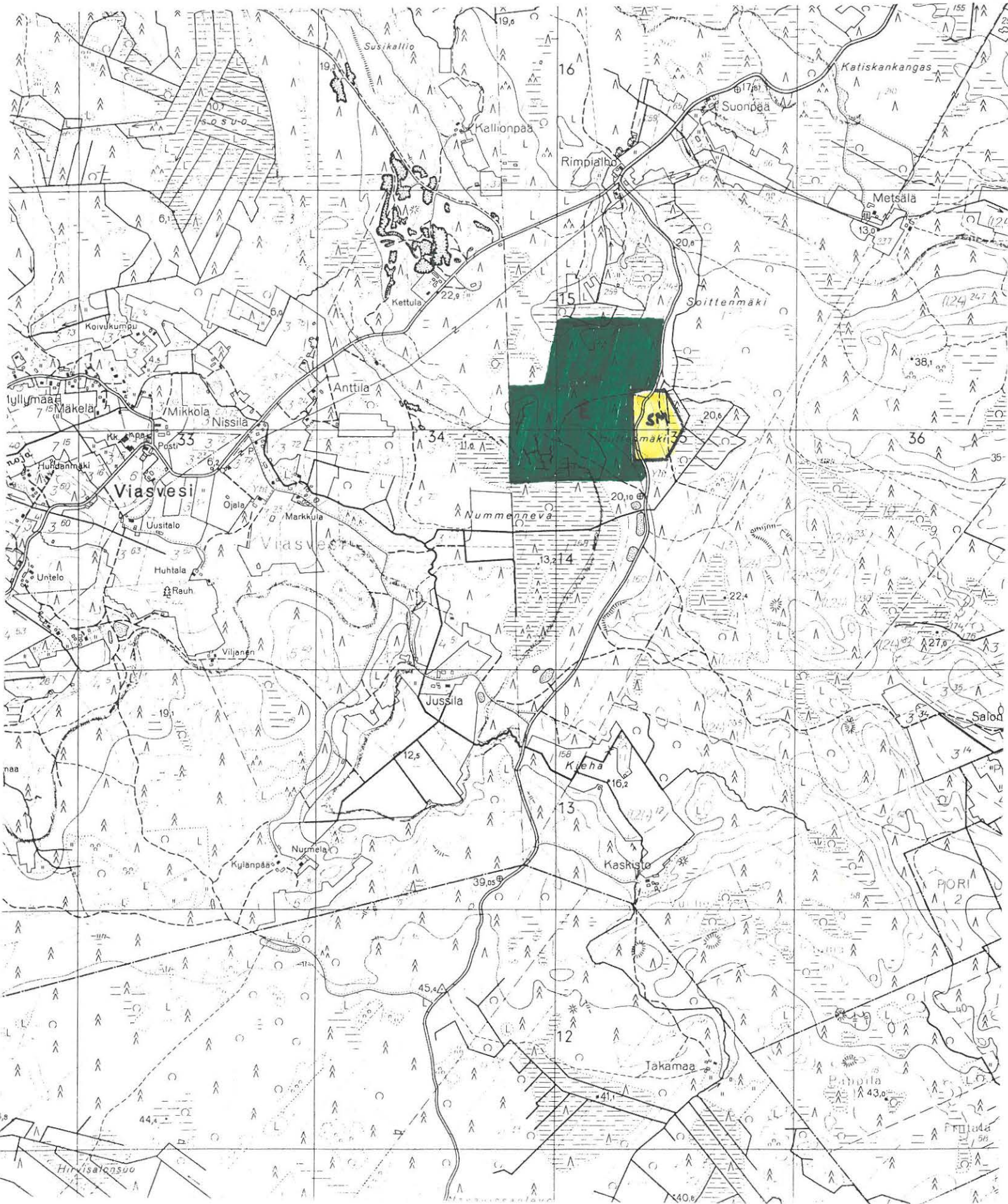
**TONTTIKARTTA MK 1:500**



Porin yleiskaava 1984: Viasvesi, Hiittenmäki

**E** Erityisalue 2

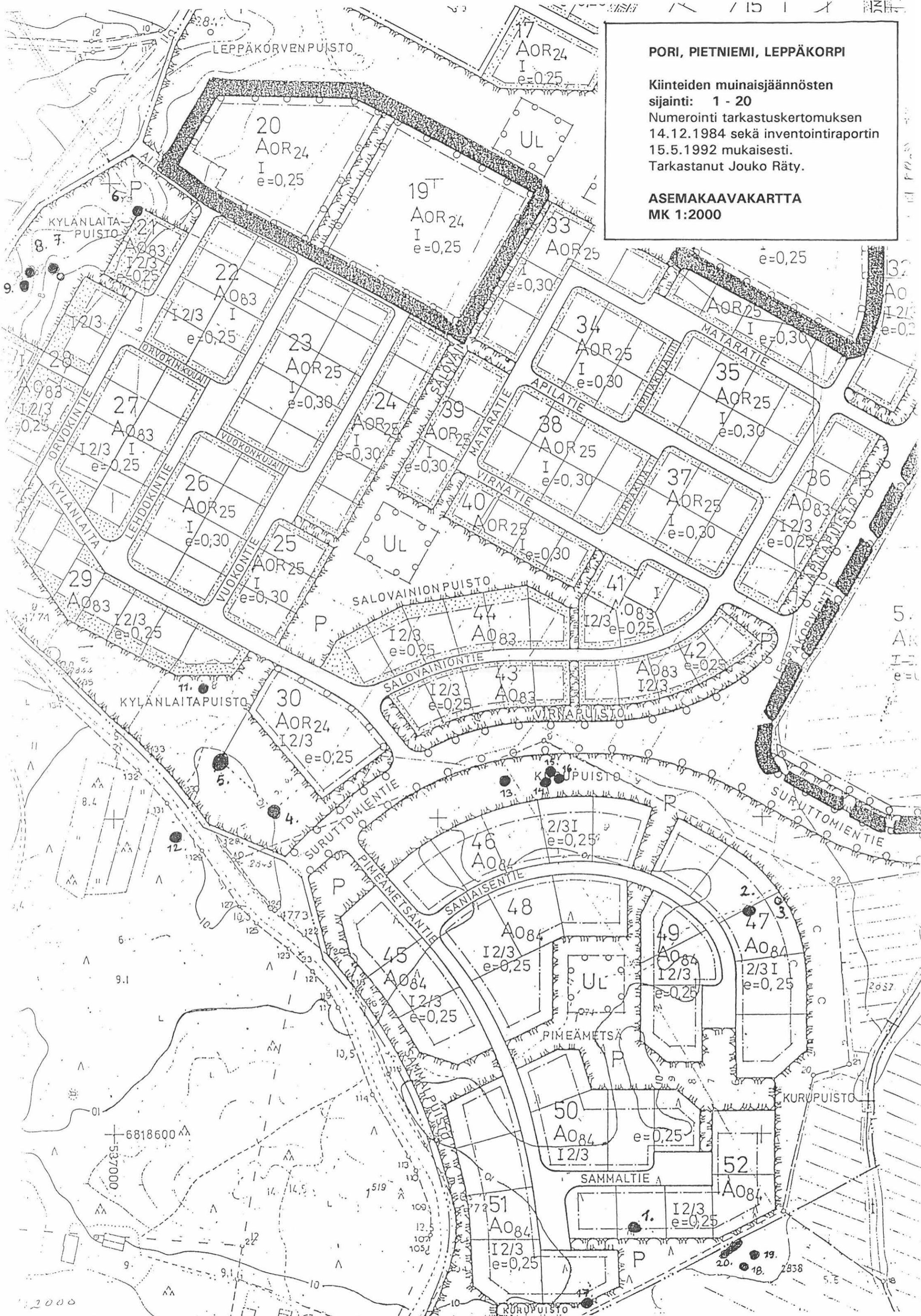
**SM** Muinaismuistoalue 20



**PORI, PIETNIEMI, LEPPÄKORPI**

Kiinteiden muinaisjäännösten  
sijainti: 1 - 20  
Numerointi tarkastuskertomuksen  
14.12.1984 sekä inventointiraportin  
15.5.1992 mukaisesti.  
Tarkastanut Jouko Rätty.

**ASEMAKAAVAKARTTA  
MK 1:2000**



134906



Kivilehdellään jäännös mäen laella, osa meht. isommasta  
 rakennelmasta. Oik. olevien kuusten alla on iso leppä.  
 Onko kivaita ansakuopan jantaita? Kuunatu etelästä,  
 taustalla Sammatien uudisrakennuksia.

SM 134905-06

FOTO: JOUKO RÄTY 1987  
 INVENTOITU 11.6.87

DORI  
 LEPPÄKORPI  
 KUURUUISTO

134905



Kivaita, 12 m pitkä, n. 0,7 m leveä ja 0,5 m  
 korkea, W-E-suuntainen



134908

Kiviraunio, lev. n. 2 m, pit. 5 m, korkeus n. 30-40 cm, suunnassa E-W. Kuvattu kaakosta (keppi isketty keskelle). Takana metsän reuna ja suruttomientie.



134907

Röykkiön tai ladelman jäännös kumperien laella (kuten kuvassa SM 134906). Kuvattu lounaasta. Taustan kuustan alla iso kuopanne.

SM 134907-08

FOTO: JOUKO RÄTY 1987  
INVENTOITU 11-12.6.87

PORI, LEPPÄKORPI

134909



Kivilatomus T. Valon tontin kulmassa Kurpuistossa. Tontin kulmapiste isketty keskelle latomusta (paalu). Kuvattu idän puolelta.

134910



Kuva kuten ed. Kuvattu lännen puolelta. Osa kivoyksestä on turpeen peitossa.

SM 134909-10

FOTO: JOUKO RÄTY 1987  
INVENTOITU 12.6.87

DORI,  
LEPPÄKORPI  
KURPUISTO

135035



Röykkiö (PK 1141 II ,  $x = 6819$   $y = 53689$   $z = 10$  )  
 Sijainti Pori-Luvia-tiestä länteen 40 m ja pellon  
 laidasta n. 20 m pohjoiseen. Tenty lohkokivistä,  
 joita esiintyy myös pellolla.  
 Röykkiön leveys 2 m, pituus 5 m itä-länsisuun-  
 nassa, korkeus n. 0,70 m.  
 Kuva otettu etelästä, takana vertailukohteina  
 Kirsi Viljanen ja Maarit Ilmoni.

SM 135035

FOTO: JOUKO RÄTY 22.7.1987  
 INVENTOITU 22.7.87

PORI  
 LEPPÄKORPI

135042

135043



↑

KIVILADELMA 9  
KUV. ETELÄSTÄ

↑

↑

KIVILADELMA 8  
KUV. ETELÄSTÄ

↑

SM 135042-043

FOTO JOUKO RÄTY 1987

PORI, LEPPÄKORPI  
KYLÄNLAITAPUISTO