


# PORIN esihistorialliset muinaisjäännökset

Esa Laukkanen

Satakunnan Museo  
Inventointiraportti 1996



Porin esihistorialliset  
muinaisjäännökset

Kertomus v. 1996 tapahtuneesta  
inventoinnista

Laatinut Esa Laukkanen

Satakunnan Museo 1996



## SISÄLLYSLUETTELO

	sivu
Esipuhe	2
Porin esihistorialliset muinaisjäännökset, suppea luettelo	6
Kohdenumerohakemisto	17
Kohteet peruskarttalehdittäin	19
Kaivaus- ja irtolöydöt	20
Inventointikohteet	27
Valokuvat	131
Yleiskartta esihistoriallisista muinaisjäännöksistä Porissa	142
Karttahakemisto	143
Peruskarttalehtioteita	144
Joitakin tietoja v:n 1996 inventointiin sisällyttämättömistä kohteista	164

- - -

Erillisenä vihkona tiedot maanomistuksesta.

167

## Esipuhe

### Yleistä alueesta

Porin kaupungin maapinta-ala on vuoden 1986 tiedon mukaan 503,2 neliökilometriä. Tuo maa-ala käsittää suhteellisen alavaa rannikkoa ja saaria.

Asukasluku Porissa on noin 76 000. Porin rajanaapureita ovat seuraavat kunnat: Merikarvia, Pomarkku, Noormarkku, Ulvila, Nakkila ja Luvia. Lisäksi Porilla on yhteinen rajapiste Siikaisten ja Kullaan kanssa.

Pieniä järviä on Porin alueella ennen muuta Ahlaisissa. Niistä suurimpia ovat Uksjärvi, Lampinjärvi ja Kivijärvi. Poikeljärvi on Porin ja Noormarkun rajalla kuuluen suurimmaksi osaksi Noormarkun puolelle.

Kokemäenjoen lisäksi Porin läpi virtaa pienempiä jokia. Lampinjärvestä alkunsa saavan joen yläjuoksun nimenä on Lampinjoki ja alajuoksun nimenä Pohjajoki. Eteläjoki haarautuu Ahlaistenjoeksi ja Kritiskerinjoeksi ennen kuin sen vedet laskevat mereen. Kellahdenjoki virtaa edellisten eteläpuolella ja laskee Puodanlahteen.

Ahlaisten pinnanmuodoille ovat tyypillisiä lukuisat luode-kaakko-suuntaiset moreeniharjanteet. Paikoin, esim. Lampin eteläpuolella, kallioperä on rikkoutunut niin, että maan pinnalla on suurista lohkaista koostuvaa louhikkoa. Kokemäenjoen eteläpuolisessa osassa Poria ei ole kovinkaan paljon kallioperää näkyvässä maakerrosten alta. Hiekkaa, moreenia ja savea on kallion peittona.

Joskin Porin ja Ahlaisten alue on yleensä ottaen matalaa, on idempänä siksi korkeita alueita, että ovat olleet meren rantana jo kivikauden lopulla.

Entisen Porin maalaiskunnan alue on ollut osa Poria vuodesta 1967, Ahlaisten kunnan alue vuodesta 1972. Vuoden 1971 alussa on Lattomeren-Niittumaan alue liitetty Nakkilasta ja Ulvilasta Poriin.

### Aiemmat tiedot Porin muinaisjäännöskannasta

Seuraavissa julkaisuissa on käsitelty joko Porin muinaisjäännöskantaa kokonaisuutena tai jotakin siihen kuuluvaa muinaisjäännösryhmää.

- 1) *Killinen, K:* Kiinteitä muinaisjäännöksiä Ulvilan kihlakunnassa. Bidrag till kändedom af Finlands Natur och Folk, utgifna af Finska Vetenskaps-Societeten. Trettiondetredje Häftet. H:fors 1880.
- 2) *Lindelöf, Anna-Lisa:* Satakunnan pronssikausi II. Suomen Muinaismuistoyhdistyksen aikakauskirja XXVII. N:o 3. H:ki 1916.
- 3) *Salo, Unto & Lahtiperä, Pirjo:* Metallikautinen asutus Kokemäenjoen suussa I–II. Pori 1970.
- 4) *Salo, Unto:* Satakunnan kiinteät muinaisjäännökset (Satakunnan seutukaavaliitto, sarja K), Pori 1972.
- 5) *Salo, Unto:* Satakunnan pronssikausi. Satakunnan historia I, 2. Rauma 1981.
- 6) Satakunnan kiinteät muinaisjäännökset (Tekijät *Leena Ruonavaara* ja *Nina Strandberg*, Satakuntaliiton julkaisu, sarja A:216.), Pori 1994.
- 7) *Salo, Unto & Tuovinen, Tapani & Vuorinen, Juha-Matti:* Luettelo Suomen rannikon hautaraunioista. Osat 1–2. Karhunhammas 14. Kaarina 1992.
- 8) *Räty, Jouko:* Porin Leppäkorven röykkiöt. Suomen varhaishistoria. Studia historica septentrionalia 21. Rovaniemi 1992.

Näistä julkaisuihin 4–7 ei jäljempänä erityisesti viitata inventointikohteiden esittelyssä. Näin siksi, että kukin julkaisu sisältää tietoa suurimmasta osasta Porin muinaisjäännöskantaa, joka on esitetty järjestetyssä muodossa niin, että kunkin kohteen tiedot ovat helposti haettavissa esille. Näin ollen viittaaminen

julkaisuihin 4–7 erikseen kunkin niissä mainitun kohteen yhteydessä vaikuttaa turhalta.

Julkaisematonta, Porin muinaisjäännöksiä koskevaa aineistoa:

- Ulvilan ja Porin maalaiskunnan inventointikertomus (*Aarne Kopisto* 1954)
- Ahlaisten inventointikertomus (*Matti Huurre* 1966)
- Turun yliopiston arkeologian osaston TYARKTIKA-tietokannan Porin osuus; siinä on huomioitu yksinomaan hautaraunioita (perustuu hautaraunioiden inventointiin vuosina 1985–1986, inventoijina Jari Sjölund ja Juha-Matti Vuorinen).
- *J. Tähkä* (alias J. Ailio): Lisätietoja Ulvilan kihlakunnan pohjoisosan muinaismuistoista. 1894.

#### Inventoinnin lähtökohdat kesällä 1996

Porin muinaisjäännöskannan kattavaa inventointia varten on työtä tehty jo vuosina 1993–1995. Tuolloin maastokäyntejä ovat tehneet Jouko Rätty, Carita Tulkki ja Heidi Viljanen. Tehtävänäni oli kesällä 1996 viedä loppuun tämä aloitettu hanke. Aloitin työni heinäkuun alussa ja lopetin sen maastotöiden osalta 14. elokuuta. Tuohon työjaksoon sisältyivät myös oman inventointiosuuteni valmistelutyöt. Jo aiemmin kesällä olin Porin alueella inventointitehtävissä. Silloin olin toteuttamassa Porin pohjoisen Satamatien jatkeen rakentamishankkeen vaatimaa osa-alueinventointia välillä Ämttöo-Poikeljärvi.

Inventointeja aloittaessani oli kaikkein kattavin saatavissa oleva Porin muinaisjäännöksiä koskeva esitys se, joka sisältyy yllä mainittuun Satakuntaliiton julkaisuun. Kumminkaan tuo esitys ei perustu varta vasten tehtyyn maastotyöhön, vaan on niin sanottu arkistoinventointi. Kaikkein kattavin Porin muinaisjäännöskannan tutkimiseksi tehty maastotyö taas on suoritettu vuosina 1985–1986 osana Suomen akatemian rahoittamaa ja Turun yliopiston arkeologian osaston toteuttamaa Lounaisrannikon hautarauniot -projektia. Valtaosa Porin alueen esihistoriallisista muinaisjäännöksistä on huomioitu niitten inventointien aikana, sillä Porista tunnetaan vain harvoja muunlaisia esihistoriallisia muinaisjäännöksiä kuin hautaraunioita.

Joistakin Porin kuuluvista alueista on tehty erillisiä muinaisjäännös-inventointeja. Mainitut vuosina 1993–1995 tehdyt inventoinnit ovat nekin siinä mielessä osa-alueinventointeja, että niiden tulokset on esitetty itsenäisinä selontekoina, joissa ei ole pyritty huomioimaan koko Porin alueen muinaisjäännöskantaa. Satakunnan Museon amanuenssi Jouko Rätty on inventoinut v. 1986 FK-autoradan alueen ja vuosina 1980 ja 1987–90 Leppäkorven alueen muinaisjäännöksiä.

Vanhin muinaisjäännösinventointi, jossa Porin alue on huomioitu, on Kustaa Killisen tekemä, ja se on julkaistu vuonna 1880. Kesällä 1954 on Aarne Kopisto tehnyt Porin maalaiskunnan ja Ulvilan kiinteiden muinaisjäännösten inventoinnin. Joitakin Porissa olevia kohteita on huomioitu Noormarkun (12, 13) ja Ulvilan (23) muinaisjäännösten inventoinnin yhteydessä 1960-luvulla.

Ahlaisten alueen esihistorialliset muinaisjäännökset on inventoinut Matti Huurre vuonna 1966 ja Juha-Matti Vuorinen vuonna 1986. Vuorinen oli toteuttamassa tutkimusprojektiin Lounaisrannikon hautarauniot kuuluvaa inventointia. Koska kumminkaan Ahlaisista ei tuolloin tunnettu muunlaisia esihistoriallisiksi katsottavia muinaisjäännöksiä kuin hautaraunioita, oli myös vuoden 1986 inventointi käytännössä koko Ahlaisten muinaisjäännöskantaa koskeva. Vuosina 1985–1986 on Jari Sjölund inventoinut hautarauniot muissa Porin osissa. Myös se työ oli osa Lounaisrannikon hautarauniot -projektia.

Tuloksekkaiksi ovat osoittautuneet paikallisten asianharrastajien omat, usein hyvinkin järjestelmälliset yritykset löytää aikaisemmin tuntemattomia muinaisjäännöksiä. Myös kesän 1996 inventointeja useat harrastajat avustivat

paikallistuntemuksellaan sekä ilmoittaen havaitsemiaan kohteita. Näitä harrastajia on siksi monia, että kaikkien mainitsemiseen ei tässä tila riitä; on vain rajoitettava mainitsemaan heidän ryhmänsä ja panoksensa kokonaisuuksina.

### Inventoinnin toteuttaminen

Tässä selostettava inventointi kustannettiin Satakuntaliiton ja Porin kaupungin yhteisrahoituksella. Hankkeen toteutuksessa oli mukana Satakunnan Museo, joka oli työnantajanani inventoidessani. Satakunnan Museon taholta tapahtui inventointityön ohjaus, jonka hoiti amanuenssi Jouko Rätty.

Heinäkuussa oli runsassateinen kausi, mutta se ei haitannut pahoin inventointia, koska satuin viettämään lomapäiviä sateisella jaksolla. Elokuussa oli ajankohtaan nähden erikoisen lämmin jakso. Säiden voi sanoa suosineen inventoinnin tarkoituksenmukaista etenemistä. Suureksi avuksi kenttätyölle olivat Porin alueelta olevat suunnistuskartat. Arkeologian harrastajien antamasta avusta on jo edellä mainittu.

Käytettävissä oleva kenttätyöjakso oli verraten lyhyt, jonka vuoksi näytti tarpeelliselta rajoittaa inventoinnissa pelkästään esihistoriallisiin muinaisjäännöksiin. Aiemmin tuntemattomien muinaisjäännösten etsiskelyyn ei aikaa liennyt juurikaan. Tällainen etsiskely rajoittui muutamii korkealla sijaitseviin hiekanottoalueisiin, joilta koetin löytää merkkejä kivikauden asutuksesta.

Kävin etupäässä niillä esihistoriallisilla kohteilla, joita ei oltu tarkastettu kolmen viimeksi kuluneen vuoden sisällä. Ajanpuutteen vuoksi tällä kertaa ei ollut mahdollista havainnoida entuudestaan tunnettujen röykkiöiden ulkoisia ominaisuuksia erityisen yksityiskohtaisesti. Pysin lähinnä tarkkailemaan röykkiöiden kuntoon ja säilymismahdollisuuksiin liittyviä seikkoja. Täydellisen kuvauksen aina pyrin laatimaan niistä röykkiöistä ja muista kohteista, joista ei ollut olemassa ennestään muistiinmerkintöjä. Yksityiskohtaista tietoa Porin hautaraunioiden ominaisuuksista on entuudestaan koottuna Turun yliopiston arkeologian osaston TYARKTIKA-tietokantaan.

Tietooni ei tullut Porista yhtään muinaisjäännöstä, joka olisi ollut välittömässä tuhoutumisvaarassa. Uusia muinaisjäännöksiin kohdistuneita tihutöitä ei tullut ilmi. Ahlaisissa oli kahteen röykkiöön kesällä 1996 kohdistunut perinpohjainen hävitys, joka oli jo tiedossa aloittaessani Porin inventointia varten tekemäni kenttätyöjakson.

Aiemmin tuntemattomia esihistoriallisia kohteita kirjasin seuraavasti:

- Kiviröykkiöitä, jotka saattavat olla hautaraunioita: 14 (Ehkä näistä muutamat myöhemmin ovat osoitettavissa joksikin muiksi muinaisjäännöksiksi kuin hautaröykkiöiksi.)
- Kivikautisilta asuinpaikoilta vaikuttavia kohteita: 2

Asuinpaikat ja muutamat röykkiöistä löysin sattumalta, muut inventoin saamieni vihjeiden perusteella. Ajanpuutteen vuoksi jäivät ne maastonkohdat, joista asuinpaikkalöytöjä tuli, verraten vaillinaisesti havainnoituksi; sama koskee niiden lähialueita – selvyyttä ei ole, onko mahdollisesti havaittavissa useiden lähekkäisten asuinpaikkojen ryppäitä.

Porin esihistoriallisesta muinaisjäännöskannasta kokonaisuutena voin todeta siihen kuuluvan hautaraunioita kaikkiaan noin 130–160. Aivan täsmällisen luvun ilmoittaminen ei ole mahdollista, koska joittenkin kohteitten osalta ei ole aivan selvää, ovatko ne esihistoriallisia muinaisjäännöksiä. Osa hautaraunioista saattanee olla pronssikaudelta, osa taas ajoittuu varmuudella rautakauteen. Rautakautisia asuinpaikkoja ei tunneta, ellei sitten yksi kaivauksilla tutkittu kohde (Leppäkorpi 48, kohde 5) ole rautakaudelta, kuten Jouko Rätty on yhtenä ajoitusmahdollisuutena esittänyt (Suomen varhais historia, s. 457.). Kivikauden

kohteita ja niiltä vaikuttavia on viisi: verkkolöytöpaikka, kalmisto, kvartsilöytöpaikka ja kaksi asuinpaikaksi katsottavaa kohdetta.

Yksittäisistä kohteista on niiden numerojärjestyksen mukaisesti esillä kutakin koskevat tiedot. Omana osionaan ovat karttaotteet, joille kohteet on merkitty. Kohteisiin liittyvät maanomistajien nimet ja omistajain yhteystiedot ovat luettavissa omasta liitteestään. Valokuvien luettelonumeroita en käytännön syistä ole voinut sisällyttää tässä yhteydessä oleviin valokuvaluetteloihin. Kutakin kohdetta esittävät valokuvat kumminkin tarvittaessa löytynevät helposti siten, että haetaan inventointi-käynnin päivämäärän avulla aikajärjestyksessä olevasta valokuvaluettelosta kohta, jossa kohteen kuvat ovat.

Aiemmin muinaisjäännösluetteloihin kirjaamattomat kohteet ovat saaneet luokitusehdotuksen seuraaviin yleisesti käytettyihin luokkiin sijoittamisesta:

– Luokkaan II ne, joiden kohdalla pätee: "Kohteiden arvoa ei voida selvittää ilman tarkempia tutkimuksia. Tutkimustulosten perusteella ne siirretään joko I luokkaan tai tavallisimmin III luokkaan".

– Luokkaan III ne, joiden kohdalla pätee: "Kohteet, joita riittävästi tutkittuina tai kokonaan hävinneinä ei ole enää tarpeen pitää rauhoitettuina".

Yhdenkään nyt ensimmäistä kertaa kirjatun kohteen en katso soveltuvan luokkaan I, jota yleisesti käytetään edellisten ohella. Luokka I on määritelty seuraavasti: "Kohteet katsotaan valtakunnallisiksi muistomerkeiksi, jotka ovat niin arvokkaita, että niiden säilyminen on turvattava kaikissa olosuhteissa. Vaikka ne tutkittaisiinkin, ne pyritään entisöimään".

Inventoinnin aikana otetut valokuvat luetteloidaan Satakunnan Museon kokoelmiin. Inventointilöydöille on varattu museoviraston luettelonumerot KM 29802–29805.

Mainittakoon jäljempänä käytettyjen lyhenteiden merkitys, vaikka ne ovatkin yleisesti tunnettuja: KM = Kansallismuseon kokoelmat, SM = Satakunnan Museon kokoelmat.

Tässä yhteydessä haluan vielä kiittää kaikkia työtäni avustaneita tahoja.

Nousiaisissa 7.1.1997

*Esa Laukkanen*  
Esa Laukkanen  
FK

## Porin esihistorialliset muinaisjäännökset, suppea luettelo

Mainitut kylät ovat kaikki maarekisterikyliä. Vasemmassa palstassa peruskarttalehden nimi ja numero.

- 1141 09  
YYTERI  
1. Linjaharju  
6 kiviröykkiötä. I.  
kl: Kuumainen, tila: Kuumainen, RN:o 1:170  
koordinaatit: x = 6820 76, y = 1528 38, z = 12-14.  
Kohde sijaitsee metsässä, lähellä ei ole rakennuksia; kaikki  
röykkiöt ovat tutkitut kaivauksin, ja ovat entisöityjä.
- 1144 11  
VIASVESI  
2. Viljanen  
Hiidenkiuas. I  
kl: Viasvesi, tila: Pekkala, RN:o 4:49  
koordinaatit: aiemman tiedon mukaan: x = 6813 76, y =  
533 65, z = 25-30; uudemman mukaan: x = 6813 73,  
y = 533 70, z = 30. Metsässä, ei lähellä rakennuksia.
- 1144 11  
VIASVESI  
3. Peräpellonmäki  
3 kiviröykkiötä. I  
kl: Tuorsniemi, tilat: 1) Pappila, RN:o 15:467,  
2) Päivärinne, RN:o 15:551  
koordinaatit: x = 6815 50, y = 1537 41, z = 20-25.  
Metsässä, ei lähellä rakennuksia; kaikki röykkiöt tutkitut  
kaivauksin, ja ovat entisöityjä.
- 1144 11  
VIASVESI  
4. Kirkkokangas I  
Tarkastuskohde ilman havaintoa muinaisjäännöksistä, kts.  
kohde-esittely.  
koordinaatit: 1) x = 6815 38, y = 537 40, z = 30,  
2) x = 6815 14-24, y = 1537 74-84, z = 25-27,5  
1) Metsää, ei rakennuksia, 2) Kivenottopaikka tms. Ei  
lähellä rakennuksia. Röykkiöt hävitetyt, ja niiden  
sijaintipaikalla on paksu luonnollinen mukulakivikko, jota  
on näköjään kasattu ja ajettu pois jossakin käytettäväksi.
- 1144 11  
VIASVESI  
5. Kirkkokangas II  
Hiidenkiuas. I.  
kl: Tuorsniemi, tila: Päivärinne, RN:o 15:551  
koordinaatit: x = 6814 71, y = 1537 02, z = 30.  
Metsässä, ei lähellä rakennuksia.
- 1144 11  
VIASVESI  
6. Kämpän maasto  
3 kiviröykkiötä. I.  
kl: Tuorsniemi, tila: Mäkitalo, RN:o 15:170  
koordinaatit: x = 6814 62, y = 1537 32, z = 30.  
Metsässä, ei lähellä rakennuksia.
- 1144 11  
VIASVESI  
7. Hiittenmäki  
9 hiidenkiuasta ja kiviröykkiötä. I.  
kl: Pietniemi, tilat: 1) Vanhakartano, RN:o 1:697,  
2) Hiisi, RN:o 1:359  
koordinaatit: x = 6814 88 - 6815 13, y = 1535 36-43,



z = 20–30.

Metsässä, aivan lähellä tietä ja mikroautorataa.

1144 11  
VIASVESI

8. Rajakalliot  
Hiidenkiuas. I.  
kl: Viasvesi, tila: Kallioniitty, RN:o 5:72  
koordinaatit: x = 6812 43, y = 1531 51, z = 30–35.  
Metsässä, ei lähellä rakennuksia.

1144 11  
VIASVESI

9. Parkkalin metsäsarka  
2 hautaröykkiötä, aiemmin ollut 4. I.  
kl: Preiviiki, tilat: 1) Kalviiki I, RN:o 5:203, 2) Masto I, RN:o 5:202  
koordinaatit: x = 6819 45, y = 1530 60, z = n. 17.  
Radioaseman aidan vieressä. Opastaulu paikalla. Neljä röykkiötä on tutkittu kaivauksin ja entisöity, sittemmin niistä on kaksi hävitetty radioaseman alueelta.

1144 11  
VIASVESI

10. Rajakalmisto  
5 hautaröykkiötä. I.  
kylät: Preiviiki ja Kuumainen; tilat Kuuminaisissa:  
1) Välilä, RN:o 1:36, 2) Timonmaa, RN:o 1:171, tila Preiviikissä Harjunmaa, RN:o 5:36  
koordinaatit: x = 6819 46–53, y = 1530 24–39,  
z = yli 15.  
Metsässä melko lähellä radioasemaa. Kaikki röykkiöt on tutkittu kaivauksin ja entisöity. Opastaulu.

1141 12  
PIHLAVA

11. Leppänen  
4 hautaröykkiötä. I.  
kl: Preiviiki, tila: Harjunmaa, RN:o 5:36  
koordinaatit: x = 6820 13, y = 1530 38, z = n. 15  
Tien ja pihamaan vierellä. Kaikki röykkiöt on tutkittu kaivauksin ja entisöity.

1143 03  
RUOSNIEMI

12. Ruosniemi I  
Hiidenkiuas. I.  
kl: Ruosniemi, tila: Ahola, RN:o 11:38 (Kohde on lähellä tilusrajaa, voi olla ehkä myös tilan Mutkala, RN:o 34:3 puolella)  
koordinaatit: x = 6827 61, y = 1545 97, z = 25  
Metsän ja pellon rajalla kalliolla. Rakennuksia ei lähistöllä.

1143 03  
RUOSNIEMI

13. Ruosniemi II  
Hiidenkiuas. I.  
kl: Ruosniemi, tila: Mutkala, RN:o 34:3  
koordinaatit: x = 6827 52, y = 1546 18, z = 25  
Metsässä, lähellä ei rakennuksia, hautaraunio kalliolla.

1143 03  
RUOSNIEMI

14. Hyle  
Hävitettyjen hiidenkiukaiden sijaintipaikka. II.  
koordinaatit: x = 6826 64, y = 1547 29, z = 30–35  
Kallioaluetta, lähellä pihamaata.

1143 03  
RUOSNIEMI

15. Ahola  
5 hiidenkiuasta. I.  
kl: Ruosniemi, tilat: 1) Ahola RN:o 11:38, 2) Kesti, RN:o 5:165, 3) Terva, RN:o 32:1

- koordinaatit:  $x = 6826\ 26$ ,  $y = 1547\ 54$ ,  $z = 25$  ja:  
 $x = 6826\ 41$ ,  $y = 1547\ 44$ ,  $z = 25$   
 Metsässä, rakennuksia ei ole lähistöllä, rökkiöt kallioilla.
- 1143 03  
 RUOSNIEMI 16. Viikerin aukee I  
 Tarkastuskohde ilman havaintoa muinaisjäänöksistä, kts. kohde-esittely.  
 koordinaatit:  $x = 6827\ 17$ ,  $y = 1546\ 43$ ,  $z = n.\ 23$   
 Metsää, ei rakennuksia lähistöllä.
- 1143 03  
 RUOSNIEMI 17. Viikerin aukee II  
 6 kivirökkiötä. I.  
 kl: Ruosniemi, tila: Kesti, RN:o 5:165  
 koordinaatit:  $x = 6826\ 24-40$ ,  $y = 1547\ 70-83$ ,  $z = 22,5-30$   
 Rökkiöt kallioilla metsässä, lähellä ei rakennuksia.
- 1143 03  
 RUOSNIEMI 18. Jaakola  
 Tarkastuskohde ilman havaintoa muinaisjäänöksistä, kts. kohde-esittely.  
 koordinaatit:  $x = 6824\ 98$ ,  $y = 1547\ 31$ ,  $z = 35$   
 Metsää, ei rakennuksia lähellä.
- 1143 03  
 RUOSNIEMI 19. Ruosniemi metsäsarot  
 4 hiidenkiuasta. I.  
 kl: Ruosniemi, tilat: 1) Kaupunki-Yrjölä, RN:o 9:102  
 2) Kaupunki-Yli-Nuikkinen, RN:o 3:85  
 koordinaatit:  $x = 6822\ 85 - 6823\ 02$ ,  $y = 1536\ 94 - 1537\ 08$ ,  $z = 20-30$   
 Rökkiöt kallioilla mäellä, jossa ei ole rakennuksia.
- 1143 03  
 RUOSNIEMI 20. Emppulan metsäsarka  
 Hiidenkiuas. I.  
 kl: Ruosniemi, tila: Emppu, RN:o 12:1  
 koordinaatit:  $x = 6842\ 42$ ,  $y = 1545\ 62$ ,  $z = 25$   
 Kallioilla metsässä, ei aivan lähellä rakennuksia.
- 1144 11  
 VIASVESI 21. Lähdepuro  
 Verkkolöytö kivikauden lopulta. I.  
 kl: Tuorsniemi, tila: Lähdepuro, RN:o 15:161  
 koordinaatit:  $x = 6815\ 52$ ,  $y = 1537\ 75$ ,  $z = n.\ 10$   
 Peltoaluetta lähellä asuinrakennuksia.
- 1142 07 + 04  
 MÄNTYLUOTO 22. Kappelinluoto  
 Perimätiedon mukaan kappelin paikka. I.  
 koordinaatit:  $x = 6835\ 82$ ,  $y = 1523\ 63$ ,  $z = 5$   
 Sivutetaan muitta maininnoita, koska on historiallisen ajan kohde
- 1143 01  
 LEISTILÄNJÄRVI 23. Viikala  
 Hiidenkiuas. I.  
 Vuonna 1996 kohdetta ei löytynyt; se on saattanut tuhoutua tienojen kaivuutöissä. Maastohavainnot kohteesta viittaavat paremminkin paikalleen kumpumaiseksi muodostumaksi rapautuneeseen diabaasilohkareeseen kuin hautaraunioon, on Sjölund arvioinut v. 1985.  
 koordinaatit:  $x = 6809\ 45$ ,  $y = 1540\ 45$ ,  $z = 40$   
 Kohteen on sanottu sijaitsevan metrin päässä itään



- metsäautotien itäreunasta. Maasto tasaista ja hiekkapohjaista.
- 1144 11  
VIASVESI 24. Välimäki  
2 hiidenkiuasta, aiemmin ollut useampia. I.  
kl: Vanhakylä, tila: Kuusela, RN:o 4:124  
koordinaatit: x = 6812 63-68, y = 1538 40-58, z = 25  
Metsää, aivan lähellä ei ole rakennuksia, rökkiöt maapohjalla.
- 1142 10  
KELLAHTI 25. Koski (ent. Ahlainen 1)  
Hiidenkiuas. I.  
kl: Kellahti, tila: Niemi, RN:o 2:92  
koordinaatit: x = 6834 25, y = 1539 98, z = 22,5  
Tien ja piha-alueiden lähistöllä.
- 1142 10  
KELLAHTI 26. Säteri (ent. Ahlainen 2)  
Hiidenkiuas. I.  
kl: Kellahti, tila: Säteri, RN:o 1:249  
koordinaatit: x = 6834 78, y = 1538 94, z = 20  
Metsässä, lähellä ei ole rakennuksia.
- 1142 10  
KELLAHTI 27. Renfors (ent. Ahlainen 3)  
3 hiidenkiuasta. I.  
kl: Alakylä, tila: Ylitalo, RN:o 2:511  
koordinaatit: A) x = 6834 90, y = 1539 88, z = 35  
B) x = 6834 93, y = 1539 86, z = 35  
C) x = 6834 90, y = 1539 99, z = 32,5  
Metsässä kallioilla, lähellä ei ole rakennuksia.
- 1142 10  
KELLAHTI 28. Hiitteenkiukaankallio (ent. Ahlainen 4)  
Hiidenkiuas. I.  
kl: Kellahti, tila: Ruusulaakso, RN:o 2:25  
koordinaatit: x = 6835 44, y = 1535 76, z = 22,5  
Metsässä, lähellä ei ole rakennuksia. Ajotie menee rökkiön lävitse.
- 1142 10  
KELLAHTI 29. Salokorpi (ent. Ahlainen 5)  
Hiidenkiuas ja kivivalli. I.  
kl: Alakylä, tila: Salokorpi, RN:o 2:151  
koordinaatit: x = 6835 12, y = 1539 83, z = 37,7  
Kallioilla metsässä, lähellä ei ole rakennuksia.
- 1142 10  
KELLAHTI 30. Isot kalliot (ent. Ahlainen 6)  
Hiidenkiuas ja kaksi epämääräistä kivikkoa. I.  
kl: Alakylä, tila: Salokorpi, RN:o 2:151  
koordinaatit: x = 6835 30, y = 1539 42, z = 35  
Kallioilla metsässä, lähellä ei ole rakennuksia.
- 1142 10  
KELLAHTI 31. Ylinen Pohjajärvi (ent. Ahlainen 7)  
2 hiidenkiuasta. I.  
kl: Kellahti, tila: Säteri, RN:o 1:249  
koordinaatit: A) x = 6835 30, y = 1539 06, z = 25  
B) x = 6835 42, y = 1539 02, z = 30  
Kallioilla metsässä, lähellä ei ole rakennuksia.
- 1142 10  
KELLAHTI 32. Hiitteenkallio (ent. Ahlainen 8)  
Hiidenkiuas. I.

- kl: Alakylä, tila: Koskikallio, RN:o 34:1  
koordinaatit:  $x = 6836\ 72$ ,  $y = 1538\ 22$ ,  $z = 30$   
Kalliolla metsässä, lähellä ei rakennuksia.
- 1142 10  
KELLAHTI 33. Vähäsuo (ent. Ahlainen 9)  
Kaksi kiviröykkiötä. I.  
kl: Ylikylä, tila: Perttula, RN:o 46:0  
koordinaatit:  $x = 6838\ 13$ ,  $y = 1538\ 32$ ,  $z = 30$   
Kalliolla metsässä, lähellä ei rakennuksia.
- 1142 10  
KELLAHTI 34. Kytöniitynkallio (ent. Ahlainen 10)  
3 hiidenkiuasta ja kivikko. I.  
kl: Ylikylä, tila: Sakarintalo, RN:o 31:4  
koordinaatit: A)  $x = 6838\ 54$ ,  $y = 1538\ 10$ ,  $z = 30$   
B)  $x = 6838\ 53$ ,  $y = 1538\ 08$ ,  $z = 30$   
C)  $x = 6838\ 36$ ,  $y = 1537\ 96$ ,  $z = 27,5$   
Kallioilla metsässä, lähellä ei ole rakennuksia.
- 1142 10  
KELLAHTI 35. Salmio (ent. Ahlainen 11)  
Hiidenkiuas. I.  
kl: Ylikylä, tilat, joitten rajan tuntumassa röykkiö nykyisin  
on: Vesseli, RN:o 8:138 ja Männistö, RN:o 8:139.  
koordinaatit:  $x = 6838\ 67$ ,  $y = 1538\ 50$ ,  $z = 35$   
Kalliolla metsässä, lähellä ei ole rakennuksia.
- 1142 10  
KELLAHTI 36. Pappila (ent. Ahlainen 12)  
Hiidenkiuas. I.  
kl: Ylikylä, tila: Greppgård, RN:o 9:3  
koordinaatit:  $x = 6839\ 27$ ,  $y = 1537\ 50$ ,  $z = 30$   
Kalliolla metsässä, lähellä ei rakennuksia.
- 1142 10  
KELLAHTI 37. Törmä (ent. Ahlainen 13)  
Hiidenkiuas. I.  
kl: Ylikylä, tila: Törmä, RN:o 4:157  
koordinaatit:  $x = 6839\ 29$ ,  $y = 1538\ 29$ ,  $z = 32,5$   
Kalliolla metsässä melko lähellä tietä. Rakennuksia ei ole  
aivan lähellä.
- 1142 11  
AHLAINEN 38. Haapajärvi (ent. Ahlainen 14)  
Hiidenkiuas. I.  
kl: Lampi, tila: Lampi, RN:o 1:567  
koordinaatit:  $x = 6840\ 82$ ,  $y = 1539\ 74$ ,  $z = 30$   
Kalliolla järven rannalla. Lähellä ei ole rakennuksia.
- 1142 11  
AHLAINEN 39. Vanhasaha (ent. Ahlainen 15)  
Hiidenkiuas. I.  
kl: Lampi, tila: Asuntola, RN:o 1:436  
koordinaatit:  $x = 6841\ 39$ ,  $y = 1539\ 02$ ,  $z = 30$   
Kalliolla metsässä, lähellä ei ole rakennuksia.
- 1142 11  
AHLAINEN 40. Letonmäki (ent. Ahlainen 16)  
3 kivivallia ja kivikko. II.  
kl: Lampi, tila: Lampi, RN:o 1:567  
koordinaatit: A)  $x = 6842\ 31$ ,  $y = 1538\ 90$ ,  $z = 32,5$   
B)  $x = 6842\ 30$ ,  $y = 1538\ 84$ ,  $z = 32,5$   
Metsässä kalliolla, melko lähellä pihamaata.

- 1142 11  
AHLAINEN 41. Lamppi (ent. Ahlainen 17)  
Hiidenkiuas. I.  
kl: Lamppi, tila: Lamppi, RN:o 1:567  
koordinaatit: x = 6842 44, y = 1538 48, z = 35  
Kalliolla metsässä, lähellä ei ole rakennuksia.
- 1142 11  
AHLAINEN 42. Kröger (ent. Ahlainen 18)  
Hiidenkiuas. I.  
kl: Lamppi, tila: Lamppi, RN:o 1:567  
koordinaatit: x = 6842 79, y = 1538 86, z = 32,5  
Kalliolla metsässä, verraten lähellä valtatie 8:aa.
- 1142 11  
AHLAINEN 43. Råfors (ent. Ahlainen 19)  
3 hiidenkiuasta ja 2 kivivallia. I.  
kl: Lamppi, tilat: Välimaa II, RN:o 1:159 ja Keskijako, RN:o 1:254  
koordinaatit: A) x = 6842 31, y = 1536 97, z = 32,5  
B) x = 6842 31, y = 1537 02, z = 32,5  
C) x = 6842 33, y = 1537 07, z = 35  
D) x = 6842 36, y = 1537 13, z = 32,5  
E) x = 6842 36, y = 1537 13, z = 32,5  
Metsäajotien vierellä, lähistöllä ei ole rakennuksia.
- 1142 11  
AHLAINEN 44. Hollampi (ent. Ahlainen 20)  
2 hiidenkiuasta. I.  
kl: Ylikylä, tila: Zachrisgård, RN:o 41:1  
koordinaatit: x = 6844 69, y = 1536 00, z = 30  
Kallioilla metsässä, lähellä ei rakennuksia.
- 1142 11  
AHLAINEN 45. Sääksluoto (ent. Ahlainen 21)  
Hiidenkiuas. I.  
kl: Lamppi, tila: Lamppi, RN:o 1:567  
koordinaatit: x = 6846 74, y = 1537 34, z = 30  
Vuoden 1966 tietojen mukaan pienen saaren korkeimmalla kohdalla.
- 1142 11  
AHLAINEN 46. Hiidenkallio (ent. Ahlainen 22)  
3 hiidenkiuasta. I.  
kl: Ylikylä, tila: Hautakumpujen alue, RN:o 878:1  
koordinaatit: A) x = 6847 94, y = 1535 29, z = 30  
B) x = 6847 89, y = 1535 31, z = 30  
C) x = 6847 76, y = 1535 38, y = 30  
Kallioilla metsässä, lähellä ei rakennuksia. Yhteismaata.
- 1144 01  
NOORMARKKU 47. Linnakallio (ent. Ahlainen 23)  
Hiidenkiuas. II.  
kl: Kellahti, tila: Kallioniemi, RN:o 2:151  
koordinaatit: x = 6834 28, y = 1540 11, z = 25  
Kalliolla pihamaan vieressä.
- 1144 11  
VIASVESI 48. Leppäkorpi  
8 kiviröykkiötä, asumuksen pohja, kiviaita. I–II.  
kl: Pietniemi, tilat: 1) Pimeemetsä, RN:o 1:274, 2) Kartanon pelto, RN:o 1:275, 3) Väinölä, RN:o 1:753, 4) Ylikartano, RN:o 1:722; tontit: kortteli 47, tontti 3; kortteli 52, tontti 2; kortteli 51, tontti 5; kortteli 21, tontti 1  
koordinaatit: x = 6818 49 – 6819 18, y = 1536 90 –

- 1537 40, z = n. 10  
Puistoalueilla ja metsässä ja pihapiirien laidoilla.
- 1141  
1144 11  
VIASVESI  
49. Linnala  
Kiviröykkiö. II.  
Tarkastuskohde ilman havaintoa muinaisjäännöksestä.  
koordinaatit: x = 6815 12, y = 1534 60, z = 19  
Metsämaastoa, aivan lähellä ei ole rakennuksia.
- 1141  
1144 11  
VIASVESI  
50. Nummensuo  
Kiviröykkiö. II.  
kl: Pietniemi, tila: Hiisi, RN:o 1:359  
koordinaatit: x = 6815 04, y = 1534 92, z = 20  
Metsässä mikroautoradan takaisessa maastossa. Lähellä on  
I maailmansodan ajan puolustusvarustuksia.
- 1141  
1144 11  
VIASVESI  
51. Mikroautorata  
4 kiviröykkiötä. I-II.  
kl: Pietniemi, tila: Hiisi, RN:o 1:359  
koordinaatit: x = 6815 17-34, y = 1535 22-32, z = 22,5-28  
Metsässä tien ja mikroautoradan lähistöllä. Eivät sijaitse  
kalliopohjalla.
- 1141  
1144 11  
VIASVESI  
52. Hiisi  
Kiviröykkiö. II.  
kl: Pietniemi, tila: Hiisi, RN:o 1:359  
koordinaatit: x = 6815 47, y = 1535 44, z = 23-24  
Ilmoitettu sijaitsevan metsäalueella verraten lähellä tietä.  
Kohdetta ei löytynyt kesällä 1996.
- 1142 10  
KELLAHTI  
53. Pohjaranta  
Kiviröykkiö. II.  
kl: Kellahti, tila: Kotipiha, RN:o 2:368  
koordinaatit: x = 6835 20-28, y = 1530 84-90, z = 12-13  
Saaren korkeimmalla kohdalla. Ei inventointikäyntiä v.  
1996.
- 1141  
1144 11  
VIASVESI  
54. Kieha  
Kiviröykkiö. II.  
kl: Pietniemi, tila: Humalämäki II, RN:o 1:469  
koordinaatit: x = 6814 25, y = 1535 26, z = n. 30  
Kalliolla lähellä tietä. Ei rakennuksia lähistöllä.
- 1141  
1144 11  
VIASVESI  
55. Kirkkokangas III  
7 kiviröykkiötä ja yksi kivivalli. I-II.  
kl: Tuorsniemi. tilat: 1) lili, RN:o 9:3, 2) Päivärinne, RN:o  
15:551 3) Vettenranta, RN:o 15:180, 4) Riitamaa, RN:o  
15:172  
koordinaatit: x = 6814 30-47, y = 1536 57-70, z = n. 30  
Metsässä, rakennuksia ei ole aivan lähistöllä. Ajojietä  
tehtäessä on yksi röykkiö tullut hävitetyksi.
- 1143 03  
RUOSNIEMI  
56. Järvikallio  
Kiviröykkiö. II.  
kl: Hyvelä, tila: Kuuri, RN:o 2:38  
koordinaatit: x = 6825 40, y = 1544 66, z = n. 30  
Avokalliolla. Lenkkipolun tai hiihtoladun pohja kulkee

röykkiön läpi, kohdasta, josta aiemmin on purettu kiveystä kulkemisen helpottamiseksi

- 1143 03  
RUOSNIEMI 57. Kirkkokallio  
Kiviröykkiö. I.  
kl: Ruosniemi, tila: Kallioinen, RN:o 33:8  
koordinaatit: x = 6826 74, y = 1545 54, z = n. 35  
Metsässä, lähellä ei ole rakennuksia
- 1143 03  
RUOSNIEMI 58. Koliahde  
Kiviröykkiö. II.  
kl: Ruosniemi, tila: Isokorpi, RN:o 10:15  
koordinaatit: x = 6827 71, y = 1546 76, z = n. 30  
Röykkiö on rinteessä maapohjalla. Lähellä on ajotie.
- 1143 03  
RUOSNIEMI 59. Luolakallio 1  
Kiviröykkiö. II.  
kl: Ruosniemi, tila: Jaakola, RN:o 8:75  
koordinaatit: x = 6824 85, y = 1547 06, z = 24  
Metsässä kallionnokalla. Lähellä ei ole rakennuksia.
- 1143 03  
RUOSNIEMI 60. Luolakallio 2  
2 kiviröykkiötä. II.  
kl: Ruosniemi, tila: Jaakola, RN:o 8:75  
koordinaatit: A) x = 6824 88, y = 1547 20, z = n. 25  
B) x = 6824 82, y = 1547 27, z = n. 25  
Avokallioilla metsässä, lähellä ei ole rakennuksia.
- 1142 11  
AHLAINEN 61. Kekosuo  
Tarkastuskohde ilman havaintoa muinaisjäännöksestä, kts. kohde-esittelyt.  
koordinaatit: x = 6842 96, y = 1537 13, z = 25  
Metsämaastoa ajotien lähellä, louhikkoista, suuria kivipaasia.
- 1144 11  
VIASVESI 62. Santakangas  
Kivikautinen kalmisto. III.  
kl: Viikala.  
koordinaatit: x = 6811 52, y = 1536 98, z = 47,5  
Hiekkakankaalla, hiekanotto on tuhonnut ehkä koko muinaisjäännöksen. Lähellä ei ole rakennuksia.
- 1143 03  
RUOSNIEMI 63. Perko  
3 juoksuhaudaa, I maailmansodan aikaisia. I.  
koordinaatit: 1) x = 6825 92, y = 1543 24, z = n. 15  
2) x = 6826 09, y = 1543 16, z = n. 20  
3) x = 6826 34, y = 1543 20, z = n. 15  
Historiallisen ajan muinaisjäännöksenä sivuutetaan tässä vain maininnalla.
- 1143 03  
RUOSNIEMI 64. Yrjönkallio  
Kiviröykkiö. II.  
kl: Toukari, tila: Piili RN:o 1:417  
koordinaatit: x = 6826 41-44, y = 1541 88-90, z = 30  
Kalliolla.
- 1143 03  
RUOSNIEMI 65. Polkukallio II  
3 kiviröykkiötä. I-II.

- kl: Ruosniemi, tila: Hokkola, RN:o 1:147  
koordinaatit: x = 6825 76, y = 1545 80-84, z = 30-32,5  
Kalliolla.
- 1143 03  
RUOSNIEMI 66. Suonkalliot II  
Hiidenkiuas. I.  
kl: Ruosniemi, tila: Rajamaa, RN:o 41  
koordinaatit: x = 6823 05, y = 1547 80, z = 30  
Kalliolla.
- 1143 03  
RUOSNIEMI 67. Luolakallio 3  
Kiviröykkiö. II.  
kl: Ruosniemi, tila: Tervonen, RN:o 9:47  
koordinaatit: x = 6824 42, y = 1547 86, z = 25  
Kalliolla.
- 1143 03  
RUOSNIEMI 68. Suonkalliot III  
Hiidenkiuas. II.  
kl: Ruosniemi, tila: Kaupunki-Tormilainen 6:150  
koordinaatit: x = 6823 54, y = 1546 90, z = 30  
Kalliolla.
- 1143 03  
RUOSNIEMI 69. Polkukallio I  
Kivirakenne. II.  
kl: Ruosniemi, tila: Äijönmetsä, RN:o 17:3 (V:n 1994 tieto)  
koordinaatit: x = 6825 71, y = 1546 02, z = n. 30  
Kalliolla.
- 1143 03  
RUOSNIEMI 70. Järvikylä  
Kiviröykkiö. II.  
kl: Ruosniemi, tila: Rajametsä 7:25  
koordinaatit: x = 6825 28, y = 1546 44, z = 25  
Kalliolla.
- 1143 03  
RUOSNIEMI 71. Viikeri  
2 kiviröykkiötä. I.  
kl: Ruosniemi, tila: Kesti, RN:o 5:165  
koordinaatit: x = 6825 80-82, y = 1547 33-36, z = 30-32,5  
Kalliolla.
- 1143 03  
RUOSNIEMI 72. Isohohka  
Hiidenkiuas. I.  
kl: Ruosniemi, tila: Isomäki, RN:o 4:164  
koordinaatit: x = 6825 12, y = 1545 35, z = n. 30  
Kalliolla.
- 1143 03  
RUOSNIEMI 73. Alinenviikeri  
Kiviröykkiö. II.  
kl: Ruosniemi, tila: Kantola, RN:o 4:133  
koordinaatit: x = 6827 31, y = 1546 28, z = n. 20  
Metsäisellä mäellä.
- 1142 10  
KELLAHTI 74. Alinen Pohjajärvi  
Hiidenkiuas. I.  
kl: Kellahti, tila: Pohjajärvi, RN:o 2:246  
koordinaatit: x = 6836 14, y = 1537 96, z = 27,5  
Moreenimäellä.

- 1142 10  
KELLAHTI 75. Nättälänjärvi  
Hiidenkiuas. I.  
kl: Ylikylä, tila: Malmgård, RN:o 38:0  
koordinaatit: x = 6837 06, y = 1538 82, z = 28  
Kalliolla metsässä. Lähellä ei ole rakennuksia. Porin pohjoisen Satamatien jatke rakennettaneen lähitulevaisuudessa kulkemaan kohteen lähetyviltä.
- 1142 10  
KELLAHTI 76. Aapelinkorpi  
Kahden hävitetyn kiviröykkiön paikka. II.  
kl: Alakylä, tila: Mäkimarja, RN:o 1:465  
koordinaatit: A) x = 6838 00, y = 1536 00, z = 17,5  
B) x = 6837 97, y = 1535 97, z = 17,5  
Kalliolla metsässä. Lähellä ei ole rakennuksia, mutta metsäautotie kulkee röykkiöiden sijaintipaikan lähetyviltä. Porin pohjoisen Satamatien jatke rakennettaneen lähitulevaisuudessa kulkemaan kohteen lähetyviltä. Kallio, jolta röykkiöt on hävitetty, on aiottu käyttää murskeen tekoon.
- 1142 10  
KELLAHTI 77. Korpilakso  
Hiidenkiuas. II.  
kl: Alakylä, tila: Länsimaa, RN:o 1:405  
koordinaatit: x = n. 6837 63, y = n. 1535 46, z = 15  
Kalliolla metsässä. Lähellä ei ole rakennuksia. Porin pohjoisen Satamatien jatke rakennettaneen lähitulevaisuudessa kulkemaan kohteen lähetyviltä.
- 1143 01  
LEISTILÄNJÄRVI N:otta. Viikala-Soinila  
Kivikauden asuinpaikka. II.  
kylät: Viikala ja Soinila tilat: 1) Viikalassa Juusela I, RN:o 5:29 2) Soinilassa Kaupunki-Isoperä, RN:o 1:68  
koordinaatit: x = 6809 50, y = 1540 50, z = 40  
Metsässä ajotien varrella. Lähellä ei ole rakennuksia
- 1143 03  
RUOSNIEMI N:otta. Viikerinoja I  
Kiviröykkiö. II.  
kl: Ruosniemi, tilat: Ojamäki, RN:o 21:15 ja Kerttula, RN:o 28:3  
koordinaatit: x = 6826 98, y = 1546 39, z = 20-25  
Kallionnokalla lähellä peltoaukeamaa, metsää ja pihamaata.
- 1143 03  
RUOSNIEMI N:otta. Aromaantie  
2 kiviröykkiötä ja kivivalli. II.  
kl: Ruosniemi, tilat: Kaijanpelto, RN:o 4:132 ja Alanen RN:o 4:58  
koordinaatit: A) x = 6827 75, y = 1546 56, z = 25  
B) x = 6827 71, y = 1546 64, z = 25  
Metsämaastossa, moreenipohjalla. Lähellä pihamaa.
- 1143 03  
RUOSNIEMI N:otta. Viikerinoja II  
3 kiviröykkiötä. II.  
kl: Ruosniemi, tila: Hokkola, RN:o 1:147  
koordinaatit: x = 6827 08, y = 1546 55, z = 20-22,5  
Metsässä maapohjalla. Ei rakennuksia lähistöllä.

- 1143 03  
RUOSNIEMI
- N:otta. Luolakallio 4  
Kiviröykkiö. II.  
kl: Ruosniemi, tila: Jaakola, RN:o 8:75  
koordinaatit: x = 6825 08, y = 1547 29, z = 27,5  
Metsässä kallionnokalla. Lähellä ei rakennuksia.
- 1144 11  
VIASVESI
- N:otta. Susisuo  
Kaksi kiviröykkiötä. II.  
kl: Tuorsniemi, tila: Friisi, RN:o 14:15  
koordinaatit: A) x = 6814 53, y = 1537 06, z = 22,5–25  
B) x = 6814 50, y = 1537 09, z = 22,5–25  
Röykkiöt maapohjalla vapaa-ajan asunnon pihamaalla.
- 1144 11  
VIASVESI
- N:otta. Kirkkokangas IV  
Kivikauden asuinpaikka. II.  
kl: Tuorsniemi, tila: Päivärinne, RN:o 15:551  
koordinaatit: x = 6814 81, y = 1536 95, z = 30–32,5  
Hiekkakankaalla; asuinpaikkalöydöt tieltä. Läheillä ei ole rakennuksia.
- 1144 11  
VIASVESI
- N:otta. Kirkkokangas V  
Kiviröykkiö. II  
kl: Tuorsniemi, tila: Pappila, RN:o 15:467  
koordinaatit: x = 6815 50, y = 1537 24, z = 25–30  
Kallionnokalla metsässä. Lähellä ei ole rakennuksia.
- 1144 11  
VIASVESI
- N:otta. Kirkkokangas VI  
Kiviröykkiö ja ehkä kahden hävitetyn jäännökset. II.  
kl: Tuorsniemi, tila: Pappila, RN:o 15:467  
koordinaatit: x = 6815 49, y = 1537 34, z = 20  
Kallionkielekkäillä kallionjyrkänteiden reunalla metsässä.  
Lähellä ei ole rakennuksia.
- 1144 11  
VIASVESI
- N:otta. Mustankorvenoja  
Kvartsien löytöpaikka. Ei tarvinne luokitella suoje-  
lu-kohteeksi tähänastisten löytöjen perusteella.  
koordinaatit: x = 6813 55–62, y = 1536 52–55, z = 30  
Peltoaukeaman reunassa.



## Kohdenumerohakemisto

Muut kuin rökkiökohteet kursivoitu, ja niiden laji on ilmoitettu sulkeissa. Joiltakin kohteilta puuttuu numero sen vuoksi, että sitä ei ole niille vielä annettu.

Kohteen nimi	Kohteen n:ro
Aapelinkorpi	76
Ahola	15
Alinen Pohjajärvi	74
Alinenviikeri	73
Aromaantie	–
Emppulan metsäsarka	20
Haapajärvi	38
Hiidenkallio	46
Hiisi	52
Hiitteenkallio	32
Hiitteenkiukaankallio	28
Hiitteenmäki	7
Hollampi	44
Hyle	14
Isohohka	72
isot kalliot	30
Jaakola	18
Järvikallio	56
Järvikylä	70
<i>Kappelinluoto (Perimätiedon mukainen kappelin paikka)</i>	22
Kekosuo	61
Kieha	54
Kirkkokallio	57
Kirkkokangas I	4
Kirkkokangas II	5
Kirkkokangas III	55
<i>Kirkkokangas IV (kivikauden asuinpaikka)</i>	–
Kirkkokangas V	–
Kirkkokangas VI	–
Koliahde	58
Korpilakso	77
Koski	25
Kröger	42
Kytöniitynkallio	34
Kämpän maasto	6
Lamppi	41
Leppäkorpi	48
Leppänen	11
Letonmäki	40
Linjaharju	1
Linnakallio	47
Linnala	49
Luolakallio 1	59
Luolakallio 2	60
Luolakallio 3	67
Luolakallio 4	–
<i>Lähdepuro (Verkkolöytöpaikka kivikaudelta)</i>	21

Mikroautorata	51
<i>Mustankorvenoja (kvartsin sirujen löytöpaikka)</i>	–
Nummensuo	50
Nättälänjärvi	75
Pappila	36
Parkkalin metsäsarka	9
<i>Perko (I maailmansodan aikaisia puolustusvarustuksia)</i>	63
Peräpellonmäki	3
Pohjaranta	53
Polkukallio I	69
Polkukallio II	65
Rajakalliot	8
Rajakalmisto	10
Renfors	27
Ruosniemi metsäsarat	19
Ruosniemi I	12
Ruosniemi II	13
Råfors	43
Salmio	35
Salokorpi	29
<i>Santakangas (kivikautinen kalmisto)</i>	62
Suonkalliot II	66
Suonkalliot III	68
Susisuo	–
Säteri	26
Sääksluoto	45
Törmä	37
Vanhasaha	39
Viikala	23
<i>Viikala/Soinila (kivikauden asuinpaikka)</i>	–
Viikeri	71
Viikerin aukee I	16
Viikerin aukee II	17
Viikerinoja I	–
Viikerinoja II	–
Viljanen	2
Vähäsuo	33
Välimäki	24
Ylinen Pohjajärvi	31
Yrjönkallio	64

## Kohteet peruskarttalehdittäin

Kunkin karttalehden yhteydessä mainittu sillä sijaitsevien kohteiden numerot.

1141 09 YYTERI

1

1141 12 PIHLAVA

11

1142 07 + 04 MÄNTYLUOTO

22

1142 10 KELLAHTI

25-37, 53, 74-77

1142 11 AHLAINEN

38-46, 61

1143 01 LEISTILÄNJÄRVI

23 ja yksi toistaiseksi numeroton kohde

1143 03 RUOSNIEMI

12-20, 56-60, 63-73 ja neljä toistaiseksi numerotonta kohdetta

1144 01 NOORMARKKU

47

1144

1144 11 VIASVESI

2-10, 21, 24, 48-52, 54-55, 62 ja viisi toistaiseksi numerotonta kohdetta

KM 29803	kvartsia ja pala-	Sijainnista:	-	1996
	neen luun siru	6809 50. 1540 50		

Vähä-Enskeri

SM 10411	kivikiekko	Vähän-Enskerin saaresta	?	1917
		sen mantereenpuoleiselta		
		kivikkoharjanteen rinteeltä		

Ylikylä

KM 10809	painokivi	Ahlaisista Haran tilalta.	?	1932
		Löytynyt mv. Hara kyntö-		
		töissä Haran tilalta. Ehkä		
		löytöpaikka on Haran ky-		
		lässä lähellä Pohjansahaa.		

Rekisterikylä tai muu alueellinen kokonaisuus ei selviä

KM 10150:1	kivitaltta	Porin seutu	?	?
SM 475	vasarakirves	Lahjoittanut Axel	?	?
		Oldenburg Porista.		
SM 476	siimällinen	Lahjoittanut Axel	?	?
	kivikirves	Oldenburg Porista.		
SM 476i	dubbelvigg (?)	?	?	?
SM 818	taltta	?	?	?
SM 1133	pohjalainen	Lindqvist-nimiseltä mie-	?	?
	tasataltta	heltä Sahakoskelta		
SM 1541	siimanpaino	Aittaluodon pellolta	?	?
SM 1650	taltta	?	?	?
SM 1772	taltta	?	?	?
SM 2124	taltta	?	?	?
SM 2137	taltta	?	?	?
SM 2565	reikäkivi	jostakin mäenrinteestä	?	?
SM 2566	reikäkivi	?	?	?
SM 2567	reikäkivi	?	?	?
SM 3005	reikäkivi	Viasveden lahden rannalta	-	?
SM 4305	taltta	?	?	?
SM 5149	hiottu kivi	?	?	?
SM 7196	reikäkivi	Ahlaistenjoen varrelta	?	?
SM 12004	kiviase	Pori?	?	?
SM 14369	venekirves	M. Kauppisen hallussa ollut	?	?
SM 16020	reikäkiven teelmä	Satakunnan Kansan toimi-	?	?
		tukselta		
SM 17723	reikäkivi	Ostettu Porin Antiikista	?	?
SM 18548:1	työstetty kivi	?	?	?
SM 18548:2	taltan teelmä	?	?	?
HM 1552:5	kourutaltta	Säilyttänyt Lydia	?	?
		Nordlund Alakylästä		
Porin	kuokka	Porin pelloilta	?	?
suomalainen				
yksityis-				
tyttökoulu				
Olavi	taltta	täytemaasta Porista	?	?
Koskinen				

## Kaivaus- ja irtolöydöt

Lyhenteet: HM = Hämeen museo, KM = Kansallismuseo, SM = Satakunnan museo

Luettelonumeron, löytölajin ja löytöpaikan sarakkeiden jälkeen on kohteista mainittu erillisellä sarakkeella niiden juokseva numero oheisissa kohdeluetteloissa.

Käytössäni olleet kopiot KM:n löytöluetteloista eivät sisältäneet KM 23174:n jälkeen tulevia löytönumeroita.

### Kivikauden irtolöydöt kylittäin

Valmistusaines on kiveä, ellei muuta mainita. Huom: osa kirveistä lienee paremminkin luettavissa talttoihin, mutta tässä on seurattu alkuperäisissä luetteloissa esiintyviä nimityksiä, mitä tulee kirveiden ja talttojen erittelyyn.

Numero	Löytölaji	Löytöpaikka	Kohde- numero	Löytö- vuosi
<u>Koivisto</u>				
KM 23174 (deponoi- tuna SM 19385)	reikäkiven teelmä	Sampolan asunto- alueelta Pori-Parkano- rajan penkereestä si- jainnista: 6817 74, 545 43.	-	1983
SM 15696	taltta	Uudelta Koivistolta Impolantien varrelta Kartanon tontilta n:o 1 pellonojaa kaivettaessa.	-	1950
SM 17904	reikäkivi	Tampereentien varrelta Uuden-Koiviston kansa- koulun luota soran jou- kosta.	-	?
<u>Kokemäensaari</u>				
SM 3751	reikäkivi	Löytynyt Mattilan na- vettaa tehtäessä	?	1901
<u>Kuumainen</u>				
SM 15795	reikäkivi	Matti Langsannan pellostä	?	?

Lattomeri

KM(?) 2572:385 SM 4277	taltta reikäase	Latomerren Takamattilan torpasta. Epäselvien löytötietojen mukaan ehkä Lattomerren kylästä. Lattomerren takaa n. 3 km Luvialle päin maantien santakuopasta.	- ?	? 1901
SM 9271	kirves	Epävarmojen löytötie- tojen mukaan eikä Lattomerren kylästä	?	?

Pori

SM 694	kivituura	Löytynyt V kaupungin- osasta nahkuri Rantasen talon perustusta kaivet- taessa.	?	1889
SM 7673	reikäkivi	Löytänyt talonmestaja Salonen oman talonsa n:o 10 perustuksista Porin V kaupunginosasta.	?	1910

Ruosniemi

SM 7107	kirves	Löytynyt Riihikosken talon maalta Ruosniemen kylästä talon läheltä kivi- mäkeen peltoa perkattaes- sa.	-	1907
KM 29805	mahdollinen savi- tiivisteen siru	Sijainnista: 6827 02, 1546 52	-	1996

Santakangas, kts. ViikalaTuorsniemi

KM 12715:1- 43	kaarnakohoja	Lähdepuron tilan maalta sijainnista: 6815 52, 537 75.	21	1950-l.
KM 29802	asuinpaikkalöytöjä	Kirkkokankaalta si- jainnista: 6814 81, 1536 95.	-	1996
KM 29804	kvartsin paloja	Sijainnista: 6813 55-62, 1536 52-55	-	1996

Viikala

KM 20785:1-3 (SM 18741 ja 18742)	vasarakirveskult- tuurin hauta-antimia	Santakankaalta sijainnista: 6811 52, 536 98	62	1978
--	--	---	----	------

Koskisen kautta tulleesta kivitaltasta on lisätietoja verifikaatissa 15232.

## Kivikauden kaivauslöydöt

### Tuorsniemi

KM 12915:1- 693	kaarnakohoja, hylkeen luita, verkon jään- nöksiä ym.	Sijainnista 6815 52, 537 75 Lähdepuron maa.	21	1951
SM 17399:1-	kaarnakohoja, hylkeen luita ym.	Kuten edellinen	21	1967

## Rautakautiset ja mahdollisesti rautakautiset irtolöydöt kylittäin

### Alakylä

SM 12591	keihäänkärki	Löytäjä merikapteeni J. H. Holmström Ahlaisten Alakylästä Knuutilan talon perustuksia kaivettaessa.	?	?
----------	--------------	--	---	---

### Koivisto

SM 16543	rautainen kirves	Sijainnista n. 6818 26, 1545 90. Vipusentie 3. Tark. Eero Salo 1962.	?	?
----------	------------------	--	---	---

### Lampi

KM 17503	palanuta luuta? piitä? 2 kvartsi-iskosta	Matti Huurteen löytä- miä inventoinnin aikana. Löytöpaikkana pengottu Lampin hautaraunio.	41	1966
----------	--	---	----	------

### Lattomeri

KM? 2572:387	kirves (rautaa?)	Latomereren Takamäkelän pellosta.	?	?
SM 3004	hevosenkenkäsolki	Lattomereren suosta. Uutis- peltoa tehtäessä.	?	1897

Pietniemi / Tuorsniemi

SM 67(?)	keihäänkärki	Tuorsniemestä. Ollut Olavi Koskisen koti-museossa. Luovutettu Kansallismuseolle v. 1962.	?	?
SM 863	kirveen lapa	Vanhankartanon maa Vrt. KM 3036:26.	?	1890
SM 868	keihäänkärki	Vanhankartanon maa	?	?
SM 3003	solki	Wanhankartanon maa, Träskinsuon vanhasta suopellosta.	?	1890?
SM 10842	muottikivi	Vanhankartanon pellostä	?	1920

Pori

SM 3020	kuolaimet	Uuden pakkahuoneen perustuksia kaivettaessa.	?	1897
---------	-----------	--	---	------

Toukari

SM 11525- 11526	pronssinen ranne- rengas ja ranne- renkaan katkelmia	Mäkitalon maalta. Löytöpaikan on tarkastanut Unto Salo 20.6.1960.	?	?
SM 15248	pronssinen ranne- rengas	Mäkitalon maalta. Löytöpaikan on tarkastanut Unto Salo 20.6.1960.	?	?

Rekisterikylä tai muu alueellinen kokonaisuus ei seiviä

SM 706	hevosenkenkä- solki, pronssia	Lahjoittanut lida Caren	?	?
SM 4380	kirveenterä	Ostettu Vihtori Eklundilta	?	1901
SM 8553	soikea tuluskivi	?	?	?
SM 17327	piin pala	?	?	?
SM 17744:1-3	rautakautisen haudan sisältö	?	?	?
SM 18584:3	veitsi	?	?	?
SM 18584:4	veitsen katkelma	?	?	?
SM 18584:5	niitti	?	?	?
SM 18584:6	kuonan pala	?	?	?



## Rautakautiset kaivauslöydöt

Koivisto

SM 17457:2–11 maanäytteitä	Koivistonluodon löytöpaikalta	?	1969
----------------------------	----------------------------------	---	------

Kuuminainen

SM 17488:1– 6	kaivauslöytöjä	Linjaharju	1	1968
------------------	----------------	------------	---	------

Kts. Preiviiki, SM 17319:1–40, ne ovat Kuuminaisten yksinäistilan ja Preiviikin kylän rajalta.

Pietniemi / Tuorsniemi

SM 19870	kaivauslöytöjä	Leppäkorpi	48	1987
SM 19871	kaivauslöytöjä	Leppäkorpi	48	1988

Lisäksi myöhempien kaivausten löytöjä, joiden numerot saataneen tietoon myöhemmin.

Preiviiki

SM 17171:1– 9	kaivauslöytöjä	Leppänen	11	1966
------------------	----------------	----------	----	------

SM 17172	kaivauslöytöjä	Parkkali	9	1966
----------	----------------	----------	---	------

SM 17319: 1–40	kaivauslöytöjä	Rajakalmisto	10	1967
-------------------	----------------	--------------	----	------

## Tietoja hukatuista rautakauden esineistä

rautavasara ja rengas	Sama löytöpaikka kuin rannerenkailla SM 11525–11526, kts. Unto Salon tarkastus- kertomus 20.6.1960	?	1909
--------------------------	--	---	------

Alustavasti historialliseen aikaan ajoitettavia irtolöytöjä, jotka saattavat mahdollisesti olla esihistoriallisen ajankin puolelta

Lampi

SM 17582	nuolenkärki, materiaali?	Tien reunasta sijain- nista: 6847 85, 1537 64-76	-	?
----------	-----------------------------	--	---	---

Mustalahti

?	melan katkelma	turpeesta Eligjär- eli Elikiernu- nimiseltä suolta ojan varrelta sijainnista: 6843 68, 1531 26	?	1984
---	----------------	---	---	------

Yyteri

SM 1639	reikäkivi	Yyteri.	-	?
---------	-----------	---------	---	---

Historialliseen aikaan kuuluvia kaivauslöytöjä

Alakylä

	näytteitä	Vikurinkallio. Sijainti: 6837 55, 1532 93.	-	1996
--	-----------	---	---	------

Ylikylä

	näytteitä	Laununkorpi, sijainnista: 6836 94, 1539 45.	-	1996
--	-----------	--	---	------

## Inventointikohteet

PORI 1

{ PORI  
{ Linjaharju

PK 1141 09 YYTERI

x = 6820 76

y = 528 38

z = 12-14

Koordinaatit Satakuntaliiton julkaisun A:216 mukaan.

rekisterikylä: Kuuminainen tila: Kuuminainen RN:o: 1:170

kiinteistötunnus: 609-419-1-170

- Kuusi kiviröykkiötä. I.

- Inventointikäynnin ajankohta 12.7.1996.

Aiemmat muistiinmerkinnät ja numerotunnukset:

Inventoitu v. 1954 numerolla 22-27.

Kaikki tutkitut kaivauksin v. 1968 (Salo, Satakunnan Museo).

Inventoitu vuonna 1985. Hautaraunioitten tunnus:rot Turun yliopiston arkeologian osaston TYARKTIKA-tietokannassa: 6094801008, 6094802009, 6094803000, 6094804001, 6094805002, 6094806003.

Mj.rek.nro 60910001.

Kirjallisuutta: Salo, Unto & Lahtiperä, Pirjo: Metallikautinen asutus

Kokemäenjoen suussa I-II. Pori 1970.

Löydöt: SM 17488:1-6, kts. myös alempana.

Sijaitsee: Preiviikinlahden eteläpuolella olevalla Kuuminaistenniemellä.

Tarkastus 1996:

Entistettyihin hautoihin en havainnut ilmestyneen penkomisen jälkiä.

Ympäristö on metsämaata.

Kohteen yksittäiset osat lyhyesti Salon (mainittu teos) ja Karhunhampaan (1992) mukaan:

**6094801008** (Julkaisussa v. 1970 n:olla 1):

Röykkiön pohjan muoto ollut alun perin pyöreä, pituus, leveys ja korkeus: 12 m × 9 m × 0,6-1 m. Silmäkivi, jonka suurin läpimitta 4 m. Löytönä polttamattomia eläinten luitten paloja.

**6094802009** (Julkaisussa v. 1970 n:olla 2):

Röykkiön pohjan muoto pyöreä, läpimitta 8 m ja korkeus: 0,4-0,6 m.

Kivikoko: kivien halkaisijat suhteellisen pieniä. Silmäkivi, jonka mitat noin 2 m × 0,8 m × 0,8 m. Kehärakenne havaittu. Löydötön.

**6094803000** (Julkaisussa v. 1970 n:olla 3):

Mahdollisesti luontainen muodostuma. Sorakumpu suuren kiven ympärillä. Löydötön.

**6094804001** (Julkaisussa v. 1970 n:olla 4):

Röykkiön pohjan muoto jokseenkin pyöreä, sikäli kuin oli säilynyt tienteossa ennen kaivauksia tapahtuneelta hävitykseltä, läpimitta 12 m ja korkeus 1,7 m. Röykkiössä 3-4 m laaja silmäkivi. Löytöinä kaksi kvartsiitti-iskosta.

**6094805002** (Julkaisussa v. 1970 n:olla 5):

Röykkiön pohjan muoto hiukan soikea, pituus, leveys ja korkeus: 7,6 m × 6,2 m × 0,5-0,6 m. Kivikoko: sekä pienehköjä että kookkaita kiviä,

silmäkivi 2,6 m × 4 m × 0,9 m. Kivikehä rakenteena. Löytöinä hilsemäisiä raudan liuskoja sekä palaneita ihmisen luita.

**6094806003** (Julkaisussa v. 1970 n:o 6):

Röykkiön pohjan muoto pyöreä, pituus, leveys ja korkeus: 7,5 m × 7 m × 0,5–0,6 m. Kiviä eri kokoisia, välissä runsaasti maata. Kivikehä rakenteena. Ei kaivauslöytöjä.

Ajotie on rakennettu röykkiöiden väliin.

Muutoksia peruskartasta, aiemmista inventoinneista tai tarkastuksista: en havainnut niitä.

Tulkinta: Todennäköinen ajoitus Salon mukaan 300–600 jKr. (mt, s. 73)

Luokkaehdotus ja ehdotus suoja-alueeksi: Näihin ei muutosehdotuksia.

Valokuvat: –

Piirroksat: –

Lähilöydöt: –

Tarinoita ja muistitietoa: –

PORI 2

{ PORI  
{ Viljanen

PK 1141 11 VIASVESI

x = 6813 76 (Kts. koordinaattien selitys)

y = 533 65 (Kts. koordinaattien selitys)

z = 25–30

Koordinaatit ovat Satakuntaliiton julkaisun A:216 mukaan. On myös mainittu koordinaattien olevan seuraavat: x = 6813 73, y = 533 70, z = 30.

Tiedossani ei ole, missä lähteessä ja mihin perustuen näin väitetään, joten yllä olen ilmoittanut entiset koordinaatit. Sain tiedon toisista koordinaateista valokopioilta, joka on toimitettu käyttöni ilman merkintää siitä, mistä asiakirjasta kopio on otettu. Maastokäynnin perusteella ilman mittauksia paikan koordinaatteja ei voi helpolla tarkistaa, paikalla ei ole paikantamista auttavia kiinnekohtia.

rekisterikylä: Viasvesi, tila: Pekkala, RN:o: 4:49

kiinteistötunnus: 609-449-4-49

– Hiidenkiuas. I.

– Inventointikäynnin ajankohta 10.7.1996.

Aiemmat muistiinmerkinnät ja numerotunnukset:

Maininta V. A. Hailan käsikirjoituksessa "Ala-Satakunnan hiittenkiukaitten korkeussuhteista" v. 1923 sivulla 2.

Inventoitu v. 1954 numerolla 6.

Inventoitu vuonna 1985. Hautaraunion tunnus:ro Turun yliopiston arkeologian osaston TYARKTIKA-tietokannassa: 6090406005.

Tark. Jouko Rätty 15.10.1990.

Mj.rek.nro 60910002.

Löydöt: –

Sijaitsee: Lähellä Porin etelärajaa, noin 1½ km Viasvedenlahden pohjukasta itään.

Tarkastus 1996: Lähellä Porin ja Luvian rajaa. Ympäristö nuorta, harvaa männikköä, josta ei ole helppo mainita paikantamisessa auttavia kiinnekohtia. Sijaitsee verraten laaja-alaisella mäellä, jolla on laajasti pirunpeltoa eli lohkarepeltoa. Sammal peittää enimmäkseen lohkarepellon pintaa. Maan pinnassa kasvaa mm. jäkälää ja puolukkaa. Röykkiö ei ole kalliolla.

Kiukaan pinnassa on ainakin kaksi, ehkä neljäkin syvennystä, jotka vaikuttavat penkomisen jäljiltä.

Karhunhammas 14:n (1992) mukaan:

Röykkiön pohjan muoto pyöreä, pituus, leveys ja korkeus: 13,9 m, 13,6 m ja 1,6 m.

Muutoksia peruskartasta, aiemmista inventoinneista tai tarkastuksista: En havainnut.

Luokkaehdotus ja ehdotus suoja-alueeksi: Näihin ei muutosehdotuksia.

Valokuvat: –

Piirroksat: –

Lähilöydöt: –

Tarinoita ja muistitietoa: –

### PORI 3

{ PORI  
Peräpellonmäki

PK 1141 11 VIASVESI

x = 6815 50

y = 537 41

z = 20–25

Koordinaatit Satakuntaliiton julkaisun A:216 mukaan.

rekisterikylä: Tuorsniemi tilat: 1) Pappila, RN:o: 15:467,

2) Päivärinne, RN:o 15:551

kiinteistötunnukset: 609–445–15–467 ja 609–445–15–551

– Kolme kiviroykkiötä. I.

– Inventointikäynnin ajankohta 25.7.1996.

Aiemmat muistiinmerkinnät ja numerotunnukset:

Inventoitu v. 1954 numeroilla 3, 4 ja 5.

Kaikki kolme tutkittu kaivauksin v. 1960 (Salo, Satakunnan Museo).

Inventoitu vuonna 1985. Hautaraunioitten tunnus:rot Turun yliopiston arkeologian osaston TYARKTIKA-tietokannassa: 6094001000, 6094002001, 6094003002.

Mj.rek.nro 60910003.

Löydöt: –

Sijaitsee: 7½ km Keski-Porin kirkosta lounaaseen.

Tarkastus 1996:

Erityisen selvää kiinnekohtaa maastossa paikantamista varten ei ole helppoa

mainita. Kohteen rökkiöt ovat harvassa männikössä. Niiden lähistöllä kasvaa myös nuoria kuusia ja koivuja. Maan pinnassa kasvaa mm. sammalta ja kanervaa.

Röykkiöiden mittoja ennen tutkimuksia (Lähteenä: Salo: Metallikautinen asutus Kokemäenjoen suussa, s. 83):

**6094001000**, vierekkäisistä raunioista läntisempi (1): halk. 6,8 m, kork. 80 cm. Kivet enimmäkseen pään kokoisia ja pienempiä. Löydötön.

**6094002001**, vierekkäisistä raunioista itäisempi (2): halk. 6,7–7,2 m. Kivet enimmäkseen pään kokoisia tai hiukan suurempia. Löydötön.

**6094003002**, itäisin raunio (3): halk. 8,6 m, kork. 75 cm. Kivet suurempia kuin viereisissä rökkiöissä. Löydötön.

Käydessäni paikalla oli vierekkäisistä raunioista läntisemmässä n. 0,9 m × 1,3 m × 0,3 m laaja purkamisjälki. Ryhmän itäisimmässä rökkiössä oli penkomisjälki lähes keskellä. Tämä jälki oli suustaan noin 1 m × 1 m laaja ja noin 25 cm syvä kuoppa kivikossa. Röykkiöiden päällä oli sammalta.

Muutoksia peruskartasta, aiemmista inventoinneista tai tarkastuksista en havainnut.

Luokkaehdotus ja ehdotus suoja-alueeksi: Entisiin ei muutosehdotusta.

Valokuvat:

- 6094003002: kuvattu etelästä.
- Muut kaksi rökkiötä. Kuvattu lännestä.
- 6094001000: purkamisjälki rökkiössä.
- 6094002001: kuvattu idästä.

Piirroksat: –

Lähilöydöt: Tuorsniemen verkkolöytö (21) sekä rökkiökohteita, jotka toistaiseksi ilman juoksevaa numeroa.

Tarinoita ja muistitietoa: –

PORI 4

{ PORI  
{ Kirkkokangas I

PK 1141 11 VIASVESI

Aiemmin määritetyt koordinaatit	$\begin{cases} x = 6815\ 38 \\ y = 537\ 40 \\ z = 30 \end{cases}$	Oma johtopäätökseni Luhon tarkoittamien kohteiden sijainnista	$\begin{cases} x = 6815\ 14-24 \\ y = 1537\ 74-84 \\ z = 25-27,5 \end{cases}$
---------------------------------	---	---	---

Aiemmin määritetyt koordinaatit Satakuntaliiton julkaisun A:216 mukaan. Niiden osoittamalla paikalla on viereisen kohteen 3 kaakkoisin rökkiö. Kohteessa 3 on yksi rökkiöistä 80 m:n päässä muista. Teoksen "Metallikautinen asutus Kokemäenjoen suussa I" (s. 83) mukaan rökkiö olisi toisista lounaaseen, mutta se on niistä kaakkoon, ja on merkitty peruskarttalehdelle omalla merkillään sijaintiin 6815 38, 1537 39.

- Kaksi hiidenkiuasta. I.
- Inventointikäynnin ajankohta 3.7.1996.

Aiemmat muistiinmerkinnät ja numerotunnukset:

- Ville Luhon merkintä kahdesta hävitetystä pronssikautisesta hautakummusta karttaliitteellä, joka on Luhon vuodelta 1951 olevan kaivauskertomuksen mukana.

- Luhon artikkeli verkkolöydöstä Suomen Museossa 1954.
  - Otettu huomioon inventoinnissa vuonna 1985; kumminkaan rökkiöitä ei silloin oltu havaittu paikalta, josta niitä oli etsitty.
  - Kohteen n:o 4 hautaraunioitten tunnus:rot Turun yliopiston arkeologian osaston TYARKTIKA-tietokannassa: 6095702009 ja 6095703000. Mj.rek.nro 60910004.
- Kirjallisuutta: Luho, Ville: Porin verkkolöytö. Suomen Museo 1954.

Löydöt: -

Sijaitsee: 7,2 km Keski-Porin kirkosta lounaaseen.

Tarkastus 1996:

Vuonna 1985 on nähdäkseni Luhon mainitsemat rökkiöt paikannettu peruskartalle virheellisesti; syynä arvattavasti se, että Luhon käyttämällä karttalehdellä on kaksi rinnakkaista kovin saman näköistä ja samalla tavalla kääntyvää tielinjaa lähellä sitä kohtaa, johon rökkiöiden paikat on merkitty.

Luhon tarkoittamalla kohdalla on kiviaineksen ottopaikka, joka on merkitty karttaan soranottopaikan merkillä. Tätä maastonkohtaa nimitetään Fatilaaksoksi, mikä ilmenee peruskartalta. Tällä kohtaa näyttää olevan luontaisesti pyöristyneitä kiviä epätavallisen paksuna kerroksena. Paikalla on kuin paksu lohkarpelto eli pirunpelto. (Se kaivauskohde, josta M. Kauppinen kertoo selonteossaan 11. ja 12.6.1904 tavatun "pohjattoman kiviriutan" saattaa olla juuri tämä tai tähän verrattava paikka lähistöllä.) Vaikutti, että paikalta on joskus otettu suuria määriä kiviä tietyn kokoista kiviainesta valikoiden, sillä muutoin olisi vaikea selittää, miksi tässä on siirrelty suuria kivimääriä samalla kasaten niitä korkeiksi keoiksi.

Tulkinta: Kts. edellinen kohta.

Luokkaehdotus ja ehdotus suoja-alueeksi: Ehdotan kohteelle luokkaa III, koska muu luokitus kaiketi edellyttäisi, että ainakin toisen rökkiönjäännöksen sijainti pystyttäisiin osoittamaan. Mainitulla kivenottopaikalla on nyt syviä kuoppia ja harjanteita, mitkä on kaiketi koottu kivenotossa syrjään heitetyistä väärän kokoisista lohkarista. Siitä ympäristöstä ei voida odottaa osoitettavan Luhon tarkoittamia kohteita. Käydessäni Fatilaakson kivenottopaikalla en ollut vielä saanut selville, että sieltä olisi tunnettu rökkiöiden jäännöksiä, siitä syystä en tarkastellut lähellä säilyneitä mäenharjanteita. Vaikkakin on mahdollista, että kivenottopaikan lähistöllä olisi jäljellä jotakin siitä, mihin Luho on viitannut, ei sen mahdollisuuden varassa kumminkaan kannattane merkitä mitään aluetta I eikä II luokan kohteeksi.

Valokuvat: -

Piirroksat: -

Lähilöydöt: Rökkiökohde 3 sekä toistaiseksi numerottomia rökkiökohteita; Tuorsniemen verkkolöytöpaikka (21).

Unto Salo on tarkastuskertomuksessaan 1967 maininnut kaksi rökkiötä, jotka olisivat sijaintitietojen perusteella melkoisen lähellä Fatilaaksoa: ne olisivat Vainio-Mattilan metsäsaralla, mahtavan kokoisesta hiidenkiukaasta (eli n:o 5) lähes kilometri koilliseen, Tuorsniemen aukean reunasta lähes 300 m lounaaseen. Lisäksi näitä tarkoittava merkintä oli peruskartan ruudussa 37 13(?). Tarkastuskertomuksesta ei ilmene, onko merkintä ollut kartalle painettuna vai mahdollisesti muutoin merkittynä jollekin erityiselle tutkimuksiin varatulle peruskarttaphjalle. Näitä rökkiöitä en osaa samaistaa muissa lähteissä mainittuihin tai maastossa näkemiini rökkiöihin.

Tarinoita ja muistitietoa: -

PORI 5

{	PORI
	Kirkkokangas II

PK 1141 11 VIASVESI

x = 6814 71

y = 537 02

z = 30

Koordinaatit Satakuntaliiton julkaisun A:216 mukaan.  
rekisterikylä: Tuorsniemi tila: Päivärinne RN:o: 15:551  
kiinteistötunnus: 609-445-15-551

- Hiidenkiuas. I.

- Inventointikäynnin ajankohta 3.7.1996 ja 30.7.1996.

Aiemmat muistiinmerkinnät ja numerotunnukset:

Unto Salon tarkastuskertomus, päivätty 3.2.1962; tarkastus on tapahtunut kesäkuussa 1960.

Unto Salon tarkastuskertomus, päivätty 21.9.1967; tarkastus on tapahtunut 18.8.1967 (kaksi tarkastuskertomusta on samoilla päiväyksillä.)

Inventoitu vuonna 1985. Hautaraunion tunnus:ro Turun yliopiston arkeologian osaston TYARKTIKA-tietokannassa: 6095001001.

Tarkastus 1992. Tiedossani ei ole, millainen, ja kenen tekemä.

Mj.rek.nro 60910005.

Löydöt: -

Sijaitsee: Keski-Porin kirkosta 8 km lounaaseen.

Tarkastus 1996:

Ympäröivässä maastossa ei ole erityisiä kiinnekohtia, joiden avulla kohteen tarkka sijainti voitaisiin sanallisesti ilmoittaa. Röykkiön ympärillä on nuorta männikköä. Röykkiön keskellä on laaja purkamisjälki.

Röykkiö Karhunhammas 14:n mukaan (1992): Röykkiön pohjan muoto pyöreähkö, pituus, leveys ja korkeus 16,1 m × 14,4 m × 2,0 m. Ei sijaitse avokalliolla.

Muutoksia peruskartasta, aiemmista inventoinneista tai tarkastuksista: en havainnut niitä.

Luokkaehdotus ja ehdotus suoja-alueeksi: Entisiin ei muutosesityksiä.

Valokuvat: - Röykkiö (3.7.1996)

- Röykkiö idästä (30.7.1996)

Piirroksiset: -

Lähilöydöt: Röykkiökohde 6 sekä toistaiseksi numeroton röykkiökohde. Kivikauden asuinpaikkalöytöjä noin 100 m:n päästä tästä kohteesta (sekin toistaiseksi numeroton kohde).

Tarinoita ja muistitietoa: -



## PORI 6

{ PORI  
 { kämpän maasto

PK 1141 11 VIASVESI

x = 6814 62

y = 537 32

z = 30

Koordinaatit Satakuntaliiton julkaisun A:216 mukaan.  
 rekisterikylä: Tuorsniemi tila: Mäkitalo RN:o: 15:170  
 kiinteistötunnus: 609-445-15-170

- Kaksi kiviröykkiötä ja latomus. I.
- Inventointikäyntien ajankohdat 3.7.1996 ja 30.7.1996.
- Aiemmat muistiinmerkinnät ja numerotunnukset:
- Tarkastanut Unto Salo 18.8.1967 mv. Alpo Nymanin opastuksella.  
 Tarkastuskertomus päivätty 21.9.1967 (Samalla päiväyksellä kaksi eri kertomusta.)
- Inventoitu vuonna 1985. Hautaraunioitten tunnus:rot Turun yliopiston arkeologian osaston TYARKTIKA-tietokannassa: 6095700007, 6090506028, 6090506039.
- Jouko Rädyn kertomus tarkastuskäynnistä 24.8.1992, päivätty 31.8.1992.
- Mj.rek.nro 60910006.

Löydöt: -

Sijaitsee: Keski-Porin kirkosta 8 km lounaaseen.

Tarkastus 1996:

Kohteet ovat yksinäisellä pienellä mäellä, josta suoraan etelään on Susisuon keskikohta. Mäellä avokalliota. Kohteiden ympärillä on nuorta havumetsää. Sammalta, heinää ja jäkälää kasvaa mm. laivalatomuksen päällä:

**6095700007:**

Keskellä oleva kaivettu syvennys oli mitoiltaan n. 1,1 m × 1,3 m × 0,3 m. Karhunhammas 14:n (1992) mukaan röykkiön pituus, leveys ja korkeus: 9,4 m × 6,7 m × 1,3 m.

**6090506028:**

Latomuksen reuna on huolellisesti aseteltu ja kulkee suoraan muodostaen selvästi laivaa muistuttavan hahmon. Se on rakennettu avokalliolle. Latomuksen päällä oleva penkomisen tulosta oleva syvennys on 0,6 m × 0,8 m × 0,2 m laaja. Karhunhammas 14:n (1992) mukaan ovat latomuksen mitat 9,0 m × 3,2 m × 0,5 m. Rädyn mukaan laivalatomuksen etäisyys röykkiöstä 6095700007 on noin 20 m.

**6090506039:**

Edellisiä paljon epämääräisempi latomus on 1,3 m:n päässä laivalatomuksen koilliskärjestä noin 1,3 m koilliseen. Se on läpimitaltaan suunnilleen 2 m joka suuntaan ja 0,2 m korkea. Tätä lienee tarkoittanut Sjölund kohteella, jolla on numero 6090506039. Hän on esittänyt hieman poikkeavia sijaintitietoja: 2 m itäkaakkoon laivalatomuksesta. Mitat Karhunhammas 14:n mukaan 2,8 m × 2,7 m × 0,35 m.

Muutoksia peruskartasta, aiemmista inventoinneista tai tarkastuksista: niitä en havainnut.

Tulkinta: Laivalatomuksen aitous on kenties asia, joka varmuuden vuoksi kannattaisi ottaa tarkoin arvioitavaksi. Ei tunnu todennäköiseltä, että Nyman ja Salo olisivat v. 1967 liikkuneet tällä kallioisella mäellä

havaitsematta laivalatomusta vain parinkymmenen metrin etäisyydeltä tarkastelemastaan hautaröykkiöstä. Kenties laivalatomus saattaisi olla koottu pilailumielessä, joskus vuosien 1967 ja 1985 välillä?

Luokkaehdotus ja ehdotus suoja-alueeksi: Entisiin ei muutosehdotusta.

Valokuvat: – Röykkiö (6095700007) koillisesta.

- Laivalatomus lounaasta, etualalla sen tylpempi kärki.
- Laivalatomuksen terävämpi kärki sivulta luoteesta.
- Laivalatomus koillisesta. Etualalla sen terävämpi kärki.
- Laivalatomuksessa oleva purkamisjälki kaakosta.
- Laivalatomuksen terävämpi kärki lähikuvassa.

Piirroksat: –

Lähilöydöt: Röykkiöitä (n:o 5 sekä toistaiseksi numerottomia kohteita), Tuorsniemen verkkolöytöpaikka (21), kivikauden asuinpaikka (n:otta).

Tarinoita ja muistitietoa: –

PORI 7

{ PORI  
{ Hiitteenmäki

PK 1141 11 VIASVESI

x = 6814 88 – 6815 13

y = 1535 36–43

z = 20–30

Koordinaatit yllä Karhunhammas 14:n mukaan, lukuun ottamatta z-koordinaattia.

rekisterikylä: Pietniemi tilat: Vanhakartano, RN:o 1:697 ja Hiisi, RN:o 1:359.

kiinteistötunnukset: 609–429–1–697 ja 609–429–1–359

- Yhdeksän hiidenkiuasta ja kivröykkiötä. I.
- Inventointikäynnin ajankohta 28.7.1996.
- Aiemmat muistiinmerkinnät ja numerotunnukset:
  - Pietari Fortelius tiettävästi maininnut v. 1732 teoksessaan: "Dissertatio gradualis de Primis initiis Biörneburgi Satacundiæ civitatis in Fenningia".
  - J. A. Lindström maininnut julkaisussa "Suomi" (1860) sivulla 176.
  - Killinen, Kustaa: Kiinteitä muinaisjäänöksiä Ulvilan kihlakunnassa. Bidrag till kännedom af Finlands Natur och Folk, utgifna af Finska Vetenskaps-Societetn. Trettiondetredje Häftet. H:fors 1880.
  - Lindelöf, Anna-Lisa: Satakunnan pronssikausi II. Suomen Muinaismuistoyhdistyksen aikakauskirja XXVII. H:ki 1916.
  - Haila, V. A. Ala-Satakunnan hiidenkiukaat (käsikirjoitus).
  - Inventoitu v. 1954 numeroilla 7–19.
  - Ville Luhon artikkeli Suomen Museossa v. 1954, s. 23.
  - Kartoitus 20.4.1961 (Salo ja Huovinen).
  - Anna-Liisa Hirviluodon tarkastuskäynti 1961.
  - Jouko Rätty on inventoinut Hiitteenmäen 1980.
  - Inventoitu vuonna 1985. Hautaraunioitten tunnus:rot Turun yliopiston arkeologian osaston TYARKTIKA-tietokannassa: 6090501012, 6090501023,

6090501034, 6090501045, 6090501056, 6090501067, 6090501078,  
6090501089, 6090501090, 6090501101, 6090501112, 6090501123,  
6090501134.

Mj.rek.nro 60910007

Löydöt: –

Sijaitsee: Runsas 9 km lounaaseen Keski-Porin kirkosta.

Tarkastus 1996: Röykkiöt sijaitsevat N–S-suuntaisella hiekkaharjulla vanhan Pori–Luvia-tien varrella. Tämän tien takana röykkiöitä vastapäätä on mikroautorata. Puusto on röykkiöiden ympäristöstä hakattu verraten äskettäin, eli runsas 10 vuotta sitten. Mänty, kuusi ja koivu ovat tyypillisiä kasveja röykkiöiden ympäristössä, samoin jäkälä, sammal ja puolukka.

**6090501012:**

Kiviröykkiön jäännös. V:n 1954 inventoinnissa numerolla 7; Salon ja Huovisen kartalla n:o 1. Koordinaatit: 6815 13, 535 36.

Karhunhammas 14:n (1992) mukaan röykkiön pohjan muoto on pyöreähkö, pituus, leveys ja korkeus: 13,1 m × 10,3 m × 0,3. Korkeusmitasta huomattakoon, että kiviä lienee ajettu pois tästä röykkiöstä. Läpimitta tulkinnanvarainen, sillä reunimmisista kivistä ei tiedetä, ovatko ne alkuperäisen röykkiön pohjan ulko- vai sisäpuolella.

Valokuvat: –

**6090501023:**

Kiviröykkiön jäännös. V:n 1954 inventoinnissa numerolla 8; Salon ja Huovisen kartalla n:o 2. Koordinaatit: 6815 12, 535 40. Röykkiöstä on hävitetty tietä lähinnä oleva puolisko. Ehkä päällimmäisiä kivikerroksia on kuljetettu pois siitäkkin puoliskosta, joka ei ole täydellisesti hävinnyt. Karhunhammas 14:n (1992) mukaan röykkiön pituus, leveys ja korkeus nykyisellään: 8,7 m × 3,6 m × 0,25 m.

Valokuvat: Kohde etelästä kuvattuna.

**6090501034:**

Kiviröykkiö. V:n 1954 inventoinnissa numerolla 9; Salon ja Huovisen kartalla n:o 3. Koordinaatit: 6815 08, 535 40. Karhunhammas 14:n (1992) mukaan röykkiön pituus, leveys ja korkeus: 13,5 m × 13,0 m × 1,1 m.

Valokuvat: Kohde, ja taka-alalla siintää teräsmasto.

**6090501045:**

Kiviröykkiö. V:n 1954 inventoinnissa numerolla 10, Salon ja Huovisen kartalla n:o 4. Koordinaatit: 6815 06, 535 41. Mahdollisia purkamisjälkiä keskellä. Karhunhammas (1992) mukaan röykkiön pituus, leveys ja korkeus: 10,6 × 10,1 m × 1,1 m.

Valokuvat: Röykkiö pohjoisesta kuvattuna.

**6090501056:**

Kiviröykkiö. V:n 1954 inventoinnissa numerolla 11, Salon ja Huovisen kartalla n:o 5. Koordinaatit: 6815 04, 535 42. Keskellä on laaja, pohjalta sammaltunut purkamisjälki. Karhunhammas 14:n (1992) mukaan röykkiön pituus, leveys ja korkeus: 11,0 m × 8,0 m × 1,2 m.

Valokuvat: Kohde etelästä kuvattuna.

**6090501067:**

Kiviröykkiö. V:n 1954 inventoinnissa numerolla 12, Salon ja Huovisen kartalla n:o 6. Koordinaatit: 6815 04, 535 42. Keskellä on suhteellisen laaja, pohjalta kasvillisuuden peittämä purkamisjälki. Karhunhammas 14:n (1992) mukaan röykkiön pituus, leveys ja korkeus: 6,2 m × 5,2 m × 0,5 m.

Valokuvat: Röykkiö pohjoisesta kuvattuna.

**6090501078:**

Kiviröykkiö. V:n 1954 inventoinnissa numerolla 13, Salon ja Huovisen kartalla n:o 7. Koordinaatit: 6815 02, 535 42. Keskikohdalla laaja penkomisjälki, jonka pohja on kasvillisuuden peitossa.

Karhunhammas 14:n (1992) mukaan röykkiön pituus, leveys ja korkeus: 12,1 m × 12,1 m × 1,5 m.

Valokuvat: Röykkiö pohjoisesta kuvattuna.

**6090501089:**

Kiviröykkiö. V:n 1954 inventoinnissa numerolla 14, Salon ja Huovisen kartalla n:o 8. Koordinaatit: 6814 97, 535 42. Laajasti pengottu, ja penkomiskohdan pohjaa peittää sammal ja jäkälä. Karhunhammas 14:n (1992) mukaan röykkiön pituus, leveys ja korkeus: 7,4 m × 7,2 m × 0,35 m.

Valokuvat: Kohde etelästä kuvattuna.

**6090501090:**

Kiviröykkiö. V:n 1954 inventoinnissa numerolla 15, Salon ja Huovisen kartalla n:o 9. Koordinaatit: 6814 95, 535 42. Keskellä laaja purkamisjälki, jonka pohjalla kasvaa kanervia. Karhunhammas 14:n (1992) mukaan röykkiön pituus, leveys ja korkeus: 7,9 m × 6,9 m × 0,6 m.

Valokuvat: Kohde idästä kuvattuna.

**6090501101:**

Kiviröykkiö. V:n 1954 inventoinnissa numerolla 16, Salon ja Huovisen kartalla n:o 10. Koordinaatit: 6814 88, 535 42. Röykkiössä on laaja purkamisjälki, jossa kivet ovat sammaleisia pinnoiltaan.

Karhunhammas 14:n (1992) mukaan: röykkiön pituus, leveys ja korkeus: 11,3 m × 11,2 m × 1,4 m.

Valokuvat: Röykkiö luoteesta kuvattuna.

**6090501112:**

Kiviröykkiö. V:n 1954 inventoinnissa ehkä numerolla 18, Salon ja Huovisen kartalla joka tapauksessa n:o 11. Koordinaatit: 6814 88, 535 43. Keskellä laaja purkamisjälki, jossa pohjalla sammalta. Karhunhammas 14:n (1992) mukaan: röykkiön pituus, leveys ja korkeus: 6,8 m × 6,3 m × 0,5 m.

**6090501123 ja 6090501134:**

Niille numeroille on merkitty kaksi pahoin hajotettua röykkiötä, jotka vuoden 1954 inventoinnissa on mainittu, mutta joita ei ole vuoden 1986 inventoinnissa saatu varmuudella identifioituksi.

Muutoksia peruskartasta, aiemmista inventoinneista tai tarkastuksista: ei mainittavia muutoksia.

Tulkinta: –

Luokkaehdotus ja ehdotus suoja-alueeksi: näihin ei muutosehdotuksia.

Valokuvat: Mainittu kunkin kohteen osalla erikseen.

Piirroksat: –

Lähilöydöt: Röykkiökohteet 50, 51, 52 ja 54.

Tarinoita ja muistitietoa: Hailan käsikirjoituksen mukaan Hiittenmäellä olisi ennen ollut seudun asukkaiden käyttämä kivenottoaika.

- Kaksi hautaröykkiötä, aiemmin ollut neljä. I.
- Inventointikäynnin ajankohta 14.8.1996.
- Aiemmat muistiinmerkinnät ja numerotunnukset:
- Tark. Unto Salo 12.5.1964 ja 6.6.1964. Kertomukset päivätty 23.11.1964 ja 6.6.1964.
- Kaikki neljä röykkötä tutkittu kaivauksin 1966 ja entistetty (Salon / Satakunnan Museo).
- Inventoitu vuonna 1985. Hautaraunioitten tunnus:rot Turun yliopiston arkeologian osaston TYARKTIKA-tietokannassa: 6094602018, 6094602029, 6094602030, 6094602041.
- Tark. M. Bergström 2. ja 4.9.1985. Kertomus päivätty 27.9.1985.
- Lena Engblom, röykkiöryhmän kaivaus- ja kunnostustyö 1988.
- Tark. Tuula Heikkurinen-Montell 5.10.1992. Selonteon päiväys 1.11.1993. Mj.rek.nro 60910009.

Löydöt: SM 17172:1-32, kaivauslöytöjä.

Sijaitsee: 12 km Keski-Porin kirkosta länteen, radiomaston lähellä.

Tarkastus 1996:

Paikalla on muinaisjäännöstä esittelevä opastaulu lähellä Yleisradion kaukoantennimastoa ympäröivää aitausta. Lähistöllä hiekanottoaikoja. Puusto harvaa.

Röykkiöt Salon (1970) mukaan:

**6094602018** (julkaisussa v. 1970 n:rolla 1):

Röykkiön pohjan muoto soikea, läpimitta 8-9 m, korkeus 60-70 cm. Koottu miehen nostettavista laatoista ja lohkareista. Kivikehä, maatäytettä. Löydötön.

**6094602029** (julkaisussa v. 1970 n:rolla 2):

Röykkiön pohjan muoto pyöreähkö, läpimitta 10-11 m, paikoin 60 cm korkea. Kivikehä, maatäytettä. Löytöinä rautainen putkikirves, hartsitiivistettä, palaneita ihmisen luita.

**6094602030** (julkaisussa v. 1970 n:rolla 3), tuhottu röykkiö:

Röykkiön pohjan muoto jokseenkin pyöreä. Pituus, leveys ja korkeus 8 m, 7 m, 0,4 m. Säännöllisiä kivirakenteita, mm. muurilatomusta, maatäytettä. Löytöinä rautaesineiden katkelmia, soikea tuluskivi, palaneita eläinten luita.

**6094602041** (julkaisussa v. 1970 n:rolla 4) tuhottu röykkiö:

Röykkiön pituus, leveys ja korkeus: 8 m, 7 m, 0,3-0,4 m.

Tarharakenteita, kivien välissä maatäytettä. Löytöinä useita metalliesineitä ja niiden katkelmia, hioin, palaneita luunsiruja, jotka analyysin mukaan ehkä ihmisen luita, polttamatta haudatun vainajan tai useammankin vainajan jäännöksiä.

Muutoksia peruskartasta, aiemmista inventoinneista tai tarkastuksista: Radioasemaa ei ole merkitty vuoden 1987 peruskartalle.

Luokkaehdotus ja ehdotus suoja-alueeksi: kumpaankaan ei muutosehdotusta.

Valokuvat: Kuva opastaulun luota.

Piirroksat: -

Lähilöydöt: hiekkakivilaakaesiintymä, joka luonnonmuodostuma, tark. Leena Engblom 4.8.1988. Kertomus jätetty 14.4.1989.

Lähistöllä on myös ollut terva- tai sysimiilu (Salon, Unto: Metallikautinen asutus Kokemäenjoen suussa I, Pori 1970, sivu 74.).

Tarinoita ja muistitietoa: -



PORI 10

{	PORI
	Rajakalmisto

PK 1141 11 VIASVESI

x = 6819 46–53

y = 530 24–39

z = yli 15

Koordinaatit Satakuntaliiton julkaisun A:216 mukaan.

rekisterikylät: Preiviiki ja Kuuminainen tilat: 1) Harjunmaa, RN:o: 5:36 (Preiviiki), 2) Timonmaa, RN:o 1:171 (Kuuminainen) 3) Välilä, RN:o 1:36 (Kuuminainen)

kiinteistötunnukset: 609–431–5–36, 609–419–1–171, 609–419–1–36

– Viisi hautaröykkiötä I.

– Inventointikäynnin ajankohta 14.8.1996.

Aiemmat muistiinmerkinnät ja numerotunnukset:

– Tarkastanut Unto Salo 12.5.1964, tarkastuskertomus päivätty 23.11.1964.

– Kaikki tutkittu kaivauksin v. 1967 (Unto Salo / Satakunnan Museo)

– Inventoitu vuonna 1985. Hautaraunioitten tunnus:rot Turun yliopiston arkeologian osaston TYARKTIKA-tietokannassa: 6094701018, 6094701029, 6094701030, 6094702019, 6094702020.

– Tarkastanut Tuula Heikkurinen–Montell 5.10.1992, tarkastuskertomus päivätty 1.11.1993.

Mj.rek.nro 60910010.

Kirjallisuutta: Unto Salo &amp; Pirjo Lahtiperä, Metallikautinen asutus Kokemäenjoen suussa I–II. Pori 1970.

Löydöt: SM 17319

Sijaitsee: Keski–Porin kirkosta 12 km länteen.

Tarkastus 1996:

Paikalla on opastaulu kertomassa tästä muinaisjäänneksestä. Ympäristö ei vaikuta sanottavasti muuttuneen radioaseman rakentamisen jälkeen. Kohde on melko tasaisessa kangasmaastossa. Puusto on hakattu harvaksi. Siellä täällä on pitkiä mäntyjä. Hakkuujätettä on maan pinnalla. Kohteet Salon (1970, s. 83–95) mukaan:

**6094701018** (Julkaisussa v. 1970 numerolla 1):

Maantasainen ja –sekainen kiveys, 7 m pitkä, 4–5 m leveä. Koottu mukulakivistä, sorasta ja hiekkakivilatoista. Paasiarkkuja. Löydöt: pronssinen rannerengas ja rautaisen vesurin katkelma.

**6094701029** (Julkaisussa v. 1970 numerolla 2.):

Laatoista ja sorasta koottu röykkiö, jossa seinälatomuksia. Pituus, leveys ja korkeus: 8 m × 6,2–7 m × 0,3–0,35 m. Löydöt: pronssispiraalin murenia, rautaveitsi, rautainen kirves, raudanpaloja; polttamatta haudatun vainajan luunjäännöksiä.

**6094701030** (Julkaisussa v. 1970 n:olla 3.):

Röykkiön pohjan muoto jokseenkin pyöreä, läpimitta ja korkeus: 6 m ja 0,3 m. Maansekainen kiveys. Ladottuja kivrivejä ja paasiarkku. Löydöt putkikirves, rautaesineen jäännöksiä, rannespiraalin katkelma, polttamatta haudatun vainajan luunjäännöksiä.

**6094702019** (Julkaisussa v. 1970 numerolla 4.):

Röykkiön pohjan muoto hieman pitkänomainen. Läpimitta NE–SW-suunnassa 7 m ja SE–NW-suunnassa 6 m. Keskosan korkeus 0,4 m. Koottu sorasta ja laattakivistä. Muurilatomuksia. Löydöt: rannerengas, putkikirves, raudan paloja, polttamatta haudatun vainajan luunjäännöksiä.



**6094702020** (Julkaisussa v. 1970 n:olla 5.):

Röykkiön pohjan muoto pitkänomainen. Läpimitta SE–NW–suunnassa n. 20 m, NE–SW–suunnassa 6–9 m. Korkeus suurimmillaan 0,7 m.

Rakennusaineena laattakivet ja sora. Tarharakennelmia ja arkkulatomus. Löytöinä pronssinen rannerengas ja pronssispiraali, palaneita luun siruja sekä polttamatta haudatun vainajan tai paremminkin ehkä useamman vainajan luunjäänöksiä.

Muutoksia peruskartasta, aiemmista inventoinneista tai tarkastuksista:

Tulkinta: Salo on ajoittanut koko Rajakalmiston (10) vanhempaan roomalaisaikaan (mt, s. 95).

Luokkaehdotus ja ehdotus suoja-alueeksi: kumpaankaan ei muutosehdotusta.

Valokuvat: Kuvassa opastaulu. Taka-alalla röykkiöt 3 ja 2 eli n:ot 6094701030 ja 6094701029.

Piirroksiset: –

Lähilöydöt: muita rautakautisia kalmistoja: 9 ja 11.

Tarinoita ja muistitietoa: –

## PORI 11

{ PORI  
Leppänen

PK 1141 12 PIHLAVA

x = 6820 13

y = 530 38

z = n. 15

Koordinaatit Satakuntaliiton julkaisun A:216 mukaan.

rekisterikylä: Preiviiki tila: Harjunmaa RN:o: 5:36

kiinteistötunnus: 609-431-5-36

– Neljä hautaröykkiötä I.

– Inventointikäynnin ajankohta 12.7.1996.

Aiemmat muistiinmerkinnät ja numerotunnukset:

Unto Salon kertomus tarkastuskäynniltä 12.5.1964, päivätty 23.11.1964.

Kaikki neljä hautaröykkiötä tutkittu kaivauksin v. 1966. (SatM / Unto Salo).

Inventoitu vuonna 1985. Hautaraunioitten sekä yhden muun kiviröykkiön tunnus:rot Turun yliopiston arkeologian osaston TYARKTIKA-tietokannassa:

6094601017, 6094601028, 6094601039, 6094601040, 6094601051.

Mj.rek.nro 60910011.

Kirjallisuutta: Unto Salo & Pirjo Lahtiperä, Metallikautinen asutus

Kokemäenjoen suussa I–II. Pori 1970.

Sijaitsee: Keski–Porin kirkosta 12,4 km länteen.

Löydöt: SM 17171:1–9.

Tarkastus 1996:

Kalmisto on Kuuminaistenniemen vievän tien pohjoispuolella metsässä pihamaa-alueen tuntumassa loivarinteisellä mäellä. Kohteet Salon (1970) mukaan:



**6094601017** (Röykkiö numerolla 1 julkaisussa v. 1970.):

Röykkiö tullut hävitetyksi ennen kaivausta. Röykkiön pohjan muoto pyöreä, halkaisijaltaan 6–6,5 m. Kehärakenne. Löydöt: keihäänkärjen putki, pronssinen spiraalisormus, rautaesineen katkelma, muinaiseläimen fossiili, palaneita ihmisen luita.

**6094601028** (Numerolla 2 julkaisussa v. 1970.):

Röykkiön pohjan muoto soikea, halkaisija 8–9,6 m. Röykkiö korkeahko. Rakennusaineena hiekkakivilaatat, –sepeli, irtokivet ja sora. Kehälatomus ja mahdollinen silmäkivi. Löytöinä palaneita ihmisen luita.

**6094601039** (Numerolla 3 julkaisussa v. 1970.):

Maan ja kiven sekainen muodostuma, josta ei tutkimuksissa ole selvinnyt, onko sitä pidettävä ihmisen aikaansaamana. Silmäkiven kaltainen kiintokivi on kuulunut muodostumaan. Sijainti noin 10 m luoteeseen rauniosta 6094601017.

**6094601040** (Numerolla 4 julkaisussa v. 1970.):

Röykkiö tullut hävitetyksi ennen kaivausta. Röykkiön pohjan muoto pyöreä, halkaisija 9 m. Säilynyt osa metrin korkuinen. Kehärakennelma. Löydötön.

**6094601051** (Numerolla 5 julkaisussa v. 1970.):

Sijainti: 10 m koilliseen (Sjölundin v:n 1985 inventoinnin mukaan luoteeseen) rauniosta 6094601040. Röykkiön pohjan muoto pyöreä, halkaisija noin 6 m ja korkeus reunoilta 0,2–0,7 m. Kivikoko nyrkin kokoisesta miehen kannettaviin. Maansekainen. Silmäkivi ja siihen liittyvä kehä. Tutkimuksessa ei ollut selvinnyt, oliko röykkiö hautaraunio.

Muutoksia peruskartasta, aiemmista inventoinneista tai tarkastuksista: niitä en havainnut.

Tulkinta: Salo on ajoittanut kalmiston nuoremmalle roomalaisajalle (mt. sivu 70).

Luokkaehdotus ja ehdotus suoja-alueeksi: entisiin ei muutosehdotusta.

Valokuvat: –

Piirroksat: –

Lähilöydöt: muita rautakautisia kalmistoja 9 ja 10.

Tarinoita ja muistitietoa: –

PORI 12

{ PORI  
Ruosniemi I

PK 1143 03 RUOSNIEMI

x = 6827 61

y = 545 97

z = 25

Koordinaatit Satakuntaliiton julkaisun A:216 mukaan.

rekisterikylä: Ruosniemi tila: Ahola RN:o: 11:38

kiinteistötunnus: 609–437–11–38

Muinaisjäännös on aivan lähellä toisen kiinteistön rajaa. Tuo kiinteistö on myös Ruosniemen kylää, on nimeltään Mutkala, RN:o 34:3, kiinteistötunnus: 609–437–34–3.

– Hiidenkiuas I.

– Inventointikäynnin ajankohta 1.8.1996.

Aiemmat muistiinmerkinnät ja numerotunnukset:

Inventoitu v. 1966 Noormarkun yhteydessä.

Inventoitu vuonna 1985. Hautaraunion tunnus:ro Turun yliopiston arkeologian osaston TYARKTIKA-tietokannassa: 6090522004.

Mj.rek.nro 60910012.

Löydöt: –

Sijaitsee: Keski-Porin kirkosta 7,8 km pohjoiskoilliseen.

Tarkastus 1996:

Lähellä peltoaukeamaa. Puusto kohteen ympärillä on sekametsää; sen puissa on kaiken kokoisia. Röykkiössä on sammal päällä. Röykkiö on ehjä.

Karhunhammas 14:n (1992) mukaan röykkiön pituus, leveys ja korkeus: 9,6 m, 5,9 m, 1,2 m.

Muutoksia peruskartasta, aiemmista inventoinneista tai tarkastuksista en havainnut.

Luokkaehdotus ja ehdotus suoja-alueeksi: kumpaankaan ei muutosehdotusta.

Valokuvat: Kohde koillisesta.

Piirroksat: –

Lähilöydöt: Röykkiökohteita: n:ot 13 ja 73 sekä toistaiseksi numerottomia.

Tarinoita ja muistitietoa: –

## PORI 13

{ PORI  
Ruosniemi II

PK 1143 03 RUOSNIEMI

x = 6827 52

y = 546 18

z = 25

Koordinaatit Satakuntaliiton julkaisun A:216 mukaan.

rekisterikylä: Ruosniemi tila: Mutkala RN:o: 34:3

kiinteistötunnus: 609-437-34-3

– Hiidenkiuas I.

– Inventointikäynnin ajankohta 1.8.1996.

Aiemmat muistiinmerkinnät ja numerotunnukset:

Inventoitu vuonna 1966 Noormarkun yhteydessä.

Inventoitu vuonna 1985. Hautaraunion tunnus:ro Turun yliopiston arkeologian osaston TYARKTIKA-tietokannassa: 6090523005.

Mj.rek.nro 60910013.

Löydöt: –

Sijaitsee: Keski-Porin kirkosta 7,8 km pohjoiskoilliseen.

Tarkastus 1996:

Maastossa ei ole kohteen lähellä erityisiä paikantamista helpottavia kiinnekohtia. Puusto on matalaa sekametsää. Röykkiön päällä on sammalta ja jäkälää. Röykkiön kivikko on sekavan näköinen, ikäänkuin sitä olisi

joskus liikuteltu.

Karhunhammas 14:n (1992) mukaan rökkiön pituus, leveys ja korkeus: 6,1 m, 5,9 m, 0,3 m.

Muutoksia peruskartasta, aiemmista inventoinneista tai tarkastuksista en havainnut.

Luokkaehdotus ja ehdotus suoja-alueeksi: kumpaankaan ei muutosehdotusta.

Valokuvat: Kohde etelästä.

Piirroksiset: –

Lähilöydöt: Rökkiökohteita: n:ot 12 ja 73 sekä toistaiseksi numerottomia.

Tarinoita ja muistitietoa: –

## PORI 14

{ PORI  
Hyle

PK 1143 03 RUOSNIEMI

x = 6826 64

y = 547 29

z = 30–35

Koordinaatit Satakuntaliiton julkaisun A:216 mukaan.

– Kolme hiidenkiuasta, jotka kaikki vaikuttavat tuhoutuneilta. II.

– Inventointikäynnin ajankohta 2.8.1996.

Aiemmat muistiinmerkinnät ja numerotunnukset:

inventoitu v. 1954 numerolla 1.

Unto Salon kertomus tarkastusmatkasta 8.5.1963, päivätty 12.11.1964.

Inventoitu vuonna 1985. Tuolloin Jari Sjölund löysi rökkiöistä vain yhden ja senkin rikottuna. Hautaraunioitten tunnusrot Turun yliopiston arkeologian osaston TYARKTIKA-tietokannassa: 6090401000, 6095303006, 6095302005. Mj.rek.nro 60910014.

Löydöt: –

Sijaitsee: Keski-Porin kirkosta 7,3 km koilliseen.

Tarkastus 1996:

Sijainneet korkeahkon kallion laella. Kohteen rökkiöt vaikuttivat tulleen hävitetyiksi.

Rökkiöiden koosta on seuraavia tietoja:

6090401000: 5 m × 5 m (Kopiston mukaan).

6095302005: halkaisija 6–7 m, korkeus 1 m (Salon mukaan).

6095303006: –

Kivikoko: kivien halkaisijat: rökkiössä 6095302005 suuria kiviä.

Muutoksia peruskartasta, aiemmista inventoinneista tai tarkastuksista en havainnut.

Luokkaehdotus ja ehdotus suoja-alueeksi: III.

Valokuvat: –

Piirroksiset: –

Lähilöydöt: Rökkiökohteet 15 ja 17.

Tarinoita ja muistitietoa: –

## PORI 15

{ PORI  
 { Ahola

## PK 1143 03 RUOSNIEMI

3 rökkiötä:  $\begin{cases} x = 6826 \ 26 \\ y = 547 \ 54 \\ z = 25 \end{cases}$     1 rökkiö:  $\begin{cases} x = 6826 \ 41 \\ y = 547 \ 44 \\ z = 25 \end{cases}$

Koordinaatit yllä Satakuntaliiton julkaisun A:216 mukaan.  
 Karhunhammas 14:n (1992) mukaan koordinaatit olisivat:

x = 6826 24, y = 547 58

x = 6824 26, y = 547 54

x = 6824 28, y = 547 54

x = 6824 41, y = 547 45

Viides rökkiö löytyi inventointikäynnillä 2.8.1996, sijaitsee:

x = 6826 42, y = 1547 46.

rekisterikylä: Ruosniemi tilat: 1) Kesti, RN:c 5:165 2) Terva, RN:o: 32:1 3) Ahola, RN:o 11:38

kiinteistötunnukset: 609-437-5-165, 609-437-32-1, 609-437-11-38

- Viisi hiidenkiuasta I.

- Inventointikäynnin ajankohta 2.8.1996.

Aiemmat muistiinmerkinnät ja numerotunnukset:

Yksi rökkiöistä inventoitu vuonna 1954 numerolla 2.

Unto Salon tarkastuskertomus käynniltä 8.5.1963, päivätty 12.11.1964.

Inventoitu vuonna 1985. Ennen vuotta 1996 tunnettujen hautaraunioitten tunnus:rot Turun yliopiston arkeologian osaston TYARKTIKA-tietokannassa: 6090402001, 6095305008, 6090525041, 6090525052.

Mj.rek.nro 60910015.

Löydöt: -

Sijaitsee: Keski-Porin kirkosta 7,4 km pohjoiskoilliseen.

Tarkastus 1996:

**Aiemmin huomioimaton rökkiö** sijaitsee siten, että siitä 6,2 m:n päässä kompassin näyttämään suuntaan 260° oli tilusrajamerkki, joka oli asetettu ilmakehävarteen. Päätelin maastossa tämän merkin olevan siinä rajan käänteessä, joka on merkitty peruskartalle sijaintiin 6826 41; 1547 46.

Sijaitsee kalliopohjalla joko tasaisella tai hieman kuperalla kohdalla. Kalliolla on tiheää nuorta männikköä, sen lähellä tasamaalla kasvaa kuusia ja koivuja, vähemmän mäntyjä. Heinää ja sammalta kasvaa kallion päällä.

Rökkiön keskikohtaa on ehkä joskus purettu: siinä on kaksi syvennyttä, joiden laajuudet ovat 0,6 m × 1,2 m × 0,2 m sekä 0,5 m × 0,9 m × 0,2-0,3 m. Rökkiön päällä kasvaa nuori kuusi. Kivikon pinnassa on paksu sammalkerros ja hieman jäkälää.

Rökkiön läpimitta N-S-suunnassa on 6,7 m ja W-E-suunnassa 7,3 m. Korkeus metrin luokkaa. Kivien suurin läpimitta näytti olevan yleensä rajoissa 10-60 cm. Kivien lomasta näkyi hiekkakivilaattoja, mutta niistä tai muista kivistä muodostuvia rakenteita en hahmottanut. Kivien välissä ei ollut maata. Rökkiön reuna on suhteellisen säännöllinen; pohjan muoto on pyöreä.

Lähin toinen kivrökkiö (6090525052) on 22,5 m:n päässä tästä suuntaan 300°.

Valokuvat: - Kohde NE:stä.

- Kohde NW:stä.

- Kohde NE:stä.
- Kohde E:stä, lähikuva.

Ryhmän aiemmin tunnetut röykkiöt:

**6090402001:**

Sijainti: 6826 26, 547 54. Röykkiössä ei näy purkamisjälkiä. Kivissä on sammalta ja jäkälää. Jonkin verran kiviä näyttää valuneen alas kalliolta. Ympärillä on nuoria havu- ja lehtipuita. Tähän röykkiöön kuuluvaksi kielekkeeksi on Sjölund v. 1985 laskenut pitkänomaisen kivikon, joka mainitaan kohdenumerolla 4 Salon em. tarkastuskertomuksessa. Kielekkeen pituudeksi ja leveydeksi Sjölund sai 11,5 m ja 5,9 m; sen korkeuden ollessa 0,6 m. Pituussuunta tällä osalla on E-W. Muu osa röykkiöstä on hänen mukaansa ulottuvuuksiltaan 8,5 m × 7,5 m × 1,5 m. Kiviä röykkiön kielekkeessä on paikoin vierä vieressä, paikoin hajallaan. Kivikertoja on tuskin missään yhtä enempää. Kielekkeen reunan muoto on epämääräinen. Kivien suurin läpimitta kielekkeessä oli havaintoni mukaan yleensä n. 25–45 cm. Joitakin hiekkakiviä erottui. Maatäytettä ei ollut kivien välissä. Sammalta, jäkälää ja heinää oli kielekkeen alueella käydessäni paikalla. Kalliopinta kielekkeeksi nimitetyn kivikon alla saattaa olla paikoin kupera.

Tästä kohteesta pohjoiseen, mäellä hieman alempana on rantavallilta vaikuttava muodostuma.

Valokuvat: - Kohde lännestä.

- Kieleke lännestä.

**6095305008:**

Sijainti: 6826 28, 547 54. Röykkiö vaikuttaa ehjältä, on kooltaan pieni, sen pohjan muoto on pyöreä. Ympärillä nuoria havu- ja lehtipuita. Röykkiön päällä kasvaa heinää, sammalta ja jäkälää. Röykkiön pohjan muoto on epämääräinen, lähinnä pyöreähkö, pituus, leveys ja korkeus Karhunhammas 14:n mukaan: 3,0 m × 2,6 m × 0,4 m.

Valokuva: Kohde NW:stä.

**6090525041:**

Sijainti: 6826 24, 547 58. Harva kivikko, sijaitsee kalliolla, ympärillä matalaa männikköä. Heinää ja sammalta on kivikon päällä. Löytänyt Jari Sjölund vuonna 1985. Karhunhammas 14:n (1992) mukaan röykkiön muoto on epämääräinen, pituus, leveys ja korkeus: 7,9 m × 3,9 m × 0,3 m.

Valokuva: Kohde.

**6090525052:**

Sijainti: 6826 41, 547 45. Avokalliolla oleva korkea pahoin pengottu röykkiö. Merkitty muinaisjäännoisluetteloihin ensimmäistä kertaa vuonna 1985 peruskartan muinaisjäännoksen merkin perusteella. Karhunhammas 14:n (1992) mukaan röykkiön pituus, leveys ja korkeus ovat 12,4 m × 10,6 m × 2,3 m. Muoto soikea.

Valokuva: Kohde W:stä.

Muutoksia peruskartasta, aiemmista inventoinneista tai tarkastuksista:

Luokkaehdotus ja ehdotus suoja-alueeksi: kumpaankaan ei muutosehdotusta ennen vuotta 1996 tunnettujen osalta. Viimeksi löytynyt röykkiö tarvitsee suoja-aluetta noin 2 m:n leveydeltä ympärilleen, ja ehdotan sille luokkaa II.

Valokuvat: Mainittu edellä kunkin röykkiön yhteydessä.

Piirroksat: -

Lähilöydöt: Röykkiökohteet 14 ja 17.

Tarinoita ja muistitietoa: -

## PORI 16

{ PORI  
 { Viikerin aukee I

PK 1143 03

x = 6827 17

y = 546 43

z = n. 23

Koordinaatit Satakuntaliiton julkaisun A:216 mukaan.

– Tarkastuskohde ilman havaintoa muinaisjäännöksestä.

– Inventointikäynnin ajankohta 1.8.1996.

Aiemmat muistiinmerkinnät ja numerotunnukset:

Unto Salon kertomus tarkastuskäynnistä 8.5.1963, päivätty 12.11.1964.

Etsitty inventoinnissa vuonna 1985, mutta kohdetta ei ollut löytynyt.

Hautaraunion tunnus:ro Turun yliopiston arkeologian osaston TYARKTIKA-tietokannassa: 6095301004.

Mj.rek.nro 60910016.

Löydöt: –

Sijaitsee: Keski-Porin kirkosta 7,4 km pohjoiskoilliseen.

Tarkastus 1996:

Koordinaattien ilmoittamalta kohdalta en havainnut Salon kuvailemaa röykkiötä. Vuonna 1985 oli Jari Sjölund etsinyt röykkiötä niinkään löytämättä sitä tästä sijainnista. – Mainittu röykkiön kuvaus vuodelta 1964 maanomistajatietoineen sopii kuitenkin röykkiöön n.o 73, joka sijaitsee 200 m luoteeseen yllä mainittujen koordinaattien ilmoittamasta paikasta.

Muutoksia peruskartasta, aiemmista inventoinneista tai tarkastuksista: en havainnut niitä.

Tukinta: Tulin pohtineeksi mahdollisuutta, että kohde 16 olisi aiun perin tulit virheellisesti paikannetuksi, jonka vuoksi tälle kohteelle olisi myöhemmin määritelty aivan väärät koordinaatit. Ehkäpä kohde 16 olisi samaistettavissa kohteeseen 73.

Luokkaehdotus ja ehdotus suoja-alueeksi: kumpaankaan ei muutosehdotusta.

Valokuvat: –

Piirroukset: –

Lähilöydöt: Samalta mäeltä, johon em. koordinaatit viittaavat, merkitsin muistiin kolme kivistä röykkiötä. Niistä mihinkään eivät kuitenkaan sovi Unto Salon ilmoittamat tiedot. Mäellä olevista röykkiöistä yhden ilmoitti lähellä asuva Eino Pihlava, muut kaksi löysin käydessäni paikalla 1.8.1996.

Tarinoita ja muistitietoa: –

## PORI 17

{ PORI  
 { Viikerin aukee II

PK 1143 03 RUOSNIEMI

x = 6826 30-40

y = 1547 70-83

z = 25-27

Yllä olevat x- ja y-koordinaatit Karhunhammas 14:n mukaan.

Koordinaatit Satakuntaliiton julkaisun A:216 mukaan ovat: x = 6826 26-46,

y = 547 66-83, z = 25-27. Alla mainitut kohteen n:o 17 röykkiöiden

koordinaatit ovat Karhunhampaan mukaan, ellei erikseen muuta mainita.

rekisterikylä: Ruosniemi tila: Kesti RN:o: 5:165

kiinteistötunnus: 609-437-5-165

- Kuusi kiviröykkiötä ja epävarma rökkiön jäännös. I.

- Inventointikäynnin ajankohta 2.8.1996.

Aiemmat muistiinmerkinnät ja numerotunnukset:

- Unto Salon tarkastusmatka 8.5.1963, kertomus päivätty 12.11.1964.

- Inventoitu vuonna 1985. Hautaraunioitten tunnus:rot Turun yliopiston

tietosysteemissä: 6095306009, 6095307000, 6095308001, 6095309002,

6095310004, 6095311005, 6090525120.

Mj.rek.nro 60910017.

Löydöt: -

Sijaitsee: Keski-Porin kirkosta 7,5 km koilliseen.

Tarkastus 1996:

Kohteiden ympäristössä ei ole kiinnekohtia, jotka helpottaisivat rökkiöitten sijainnin paikantamisessa. Rökkiöt sijaitsevat matalalla kallioalueella. Asuinrakennuksia ei ole 300 metriä lähempänä niistä; peltoaukeama on rökkiöryhmän eteläpuolella 100 metriä eteläisimmistä rökkiöistä.

**6095306009:** Mainittu Salon tarkastuskertomuksessa numerolla 6. Sijainti: 6826 24, 547 78. Sijaitsee kalliolla aivan tilusrajan mutkan lähellä. Ympäriillä on monenlaisia ja monenkokoisia puita. Kalliolla ja rökkiön kivissä on sammalta ja jäkälää. Keskellä rökkiötä on noin 2 m laaja purkamisjälki. Paikoin on raunion liepeillä kiviä, ehkä siitä heiteltynä; jäkälää ja sammalta on niidenkin pinnassa.

Karhunhampaan (1992) mukaan rökkiön pituus ja leveys: 11,6 m × 10,9 m. Korkeus on rökkiökortin maininnan mukaan 2,3 m mitattuna matalimmalla olevasta kohdasta pohjoisrinteeltä.

Sateen vuoksi en valokuvannut rökkiötä käydessäni sillä.

**6095307000:**

Mainittu Salon tarkastuskertomuksessa numerolla 7. Sijainti 6826 26, 547 76. Sijaitsee arvioni mukaan noin 10 m:n etäisyydellä rökkiöstä 6095306009. Kivikko on harvassa, mutta ei siltikään selviä, onko sitä pengottu. Kivien päällä on paksultti sammalia ja jäkälää. Avokalliolla, pohjan muoto epämääräinen; pituus 5,7 m, leveys 4,1 m ja korkeus 0,4 m. Sateen vuoksi en valokuvannut rökkiötä käydessäni sillä.

**6095308001:**

Mainittu Salon tarkastuskertomuksessa numerolla 8. Sijainti: 6826 34, 547 74. Kalliolle rakennettu. Ympäriillä on keski-ikäistä ja nuorta tiheää kuusikkoa. Ympäristössä ja rökkiön päällä kasvaa sammalia ja jäkälää. Rökkiössä on 2,5 m × 1,4 m × 0,8 m oleva penkomisjälki. Kiviä ei näytä viskellyn pois rökkiöstä. Karhunhammas 14:n (1992) mukaan rökkiön



pituus, leveys ja korkeus: 9,9 m × 8,9 m × 1,8 m.

Valokuva luoteesta.

**6095309002:**

Noin 15 m edellisestä luoteeseen. Mainittu Salon tarkastuskertomuksessa numerolla 9. Sijainti: 6826 34, 547 71. Ehjä röykkiö, sammalet ja jäkälät peittävät sitä. Ympäristö kuten edellisen kohteen vierillä. Karhunhammas 14:n (1992) mukaan röykkiön pituus, leveys ja korkeus: 5,9 m × 5,3 m × 1,3 m.

Valokuva: Kohde kaakosta.

**6095310004:**

Mainittu Salon tarkastuskertomuksessa numerolla 10. Sijainti: 6826 35, 547 73. En löytänyt röykkiötä. Sjölund sen sijaan oli onnistunut löytämään ja on maininnut sen koostuvan hiekkakivilaatoista, joiden halkaisija on rajoissa 15–45 cm. Hänen mukaansa raunio on vaikeasti havaittavissa, mutta selvästi ihmisen tekemä. Sen pituus, leveys ja korkeus ovat: 3,5 m × 3,2 m × 0,25 m.

**6095311005:**

Sijainti: 6826 30, 547 70. Mainittu Salon tarkastuskertomuksessa numerolla 11. Korkeahkolla ja pienialaisella avokalliolla rakennettu. Ympäriällä nuorta puustoa. Kallion vierillä on hieman korkeampaa, mutta silti suhteellisen nuorta puustoa. Ympäristössä kasvaa heinää, sammalia ja jäkälää. Röykkiö on matala, eikä sitä ole ainakaan hiljattain purettu. Kivien päällä on sammalta ja jäkälää. Hieman hakkuujätettä on röykkiön päällä.

Karhunhammas 14:n mukaan röykkiön pohjan muoto on epämääräinen, pituus, leveys ja korkeus: 7,1 m × 4,5 × 0,4 m.

Sateen vuoksi en valokuvannut röykkiötä käydessäni sillä.

**6090525120, epävarma röykkiön jäännös:**

Sijainti: 6826 40, 547 83. Kalliolla on matala pitkänomainen kivikko, ehkä sen kivet on liikuteltu hajalleen, säännönmukaista muotoa ei erottunut. Tuoreita merkkejä hävitystyöstä ei kumminkaan ollut näkyvässä käydessäni paikalla. Kivien päällä oli sammalta ja jäkälää. Puusto kohteen ympärillä on harvaa metsää, jossa kuusi ja mänty valtapuuna. Sammalta, jäkälää ja puolukkaa kasvaa kohteen ympäristössä. Karhunhammas 14:n (1992) mukaan röykkiön pituus, leveys ja korkeus: 13,5 m × 4,0 m × 0,5 m. Sateen vuoksi en valokuvannut röykkiötä käydessäni sillä.

Muutoksia peruskartasta. aiemmista inventoinneista tai tarkastuksista: näitä en havainnut.

Luokkaehdotus ja ehdotus suoja-alueeksi: kumpaankaan ei muutosehdotusta.

Valokuvat: Mainittu kunkin röykkiön yhteydessä.

Piirroksat: –

Lähilöydöt: Lähellä röykkiökohteet 15 ja 14.

Tarinoita ja muistitietoa: –

POR I 18

{ PORI  
Jaakola

PK 1143 03 RUOSNIEMI

x = 6824 98

y = 547 31

z = 35

Koordinaatit Satakuntaliiton julkaisun A:216 mukaan.



- Tarkastuskohde ilman havaintoa muinaisjäänöksestä.
  - Inventointikäynnin ajankohta 11.8.1996.
- Aiemmat muistiinmerkinnät ja numerotunnukset:  
 Mj.rek.nro 60910018.
- Vrt. Unto Salon kertomus tarkastuskäynnistä 8.10.1964, päivätty 12.11.1964.
  - Vrt. Turun yliopiston arkeologian osaston TYARKTIKA-tietokannassa oleva hautaraunion tunnusnumero: 609540003.

Löydöt: -

Tarkasteltava maastonkohta sijaitsee runsas 6 km Keski-Porin kirkosta koilliseen.

**Kohde 18 (Jaakola) tulisi käsitellä rinnakkain kohteen 59 (Luolakallio I) kanssa.** Saattaa olla, että niillä kummallakin on tarkoitettu yhtä ja samaa kohdetta, jonka koordinaateiksi on katsottava ne mitkä 59:lle on annettu (6824 85, 547 06). (Huom: Seutukaavaliiton julkaisussa A:216 on Luolakallio I:n x-koordinaatti Karhunhammas 14:sta poiketen 6824 88.)

Numerolle 18 merkitystä Jaakolan kohteesta pitäisi olla tarkastuskertomus vuodelta 1964. **J a a k o l a n** nimen on Unto Salo maininnut tarkastuslonteossaan 8.10.1964 tehdyltä matkasta. Siinä selonteossa on mainittu vain yksi kohde: röykkiö, johon liittyy kivistä ladottu uloke. Vuodelta 1964 oleva tarkastuskertomus on tietääkseni ainoa ennen vuotta 1985 tehty kenttämuistiinpano, joka on luettavissa kohteen numero 18 yhteyteen.

Etsiessäni Jaakolan kohdetta (18) sijainnista 6824 98, 547 31 en löytänyt röykkiötä siitä. Paikalla oli harvaa metsää, jossa oli hyvä näkyvyys kauaksi. Noin 100 m:n päästä sanotusta kohdasta löysin röykkiön, jonka sijainti on 6825 08, 547 29. Se ei kuitenkaan pienen kokonsa vuoksi voi olla vuonna 1964 tarkastettu, vaan lienee aiemmin havaitsematon röykkiö.

Kohdetta 59 koskevassa röykkiökortissa numerolla 6095400037 on mainittu kohteesta olevan Unto Salon tarkastus vuodelta 1964. Inventointia varten kävin läpi kaiken löytämäni asiaan liittyvän arkistoaineksen museoviraston, Satakunnan Museon ja Turun yliopiston arkistoissa, ja luullakseni ainoa tarkastus, josta on arkistoissa selonteko, ja jota tuossa röykkiökortissa voidaan tarkoittaa, on edellä mainittu Salon 8.10.1964 tekemä tarkastus. Tuossa tarkastuksessa on selostettu, kuten edellä on mainittu, yksi kohde. Tuo kohde voisi olla ulkomuodon ja mittojen kuvauksen puolesta myös nykyinen 59. Selonteossa mainittu sijaintikin, mikäli siinä olisi noin 100 m:n verran epätarkkuutta, voisi sopia myös kohteeseen 59. Tietoja verrataan lähemmin kohteen 59 selostuksessa.

Tulkinta: Kaikki numeroille 18 ja 59 luettu aineisto näyttää viittaavan yhteen ja samaan muinaisjäänökseen. Maastohavaintojeni mukaan tuo muinaisjäänös olisi siinä sijainnissa, mikä jäljempänä kohteen 59 kohdalla esitetään.

Luokkaehdotus ja ehdotus suoja-alueeksi: Kohteelle 18 annettujen koordinaattien (6824 98; 547 31) ympäristön ehdottaisin jätettäväksi luokituksen I-III ulkopuolelle sellaisena alueena, josta ei muinaisjäänöstä ole todettu.

Lähilöydöt: Röykkiökohteet 59 ja 60 sekä yksi toistaiseksi numeroton röykkiö.

Tarinoita ja muistitietoa: -

## PORI 19

{ PORI  
 { Ruosniemi  
 { metsäsarot

PK 1143 03 RUOSNIEMI

x = 6822 85 – 6823 02

y = 536 94 – 537 08

z = 20–30

Koordinaatit Satakuntaliiton julkaisun A:216 mukaan. Alempana yksittäisten kohteiden koordinaatit Karhunhammas 14:n mukaan.

rekisterikylä: Ruosniemi tilat: 1) Kaupunki–Yrjölä, RN:o: 9:101

2) Kaupunki–Yli–Nuikkinen, RN:o 3:85

kiinteistötunnukset: 609–437–9–101, 609–437–3–85

– Neljä hiidenkiuasta ja yhden hävitetyn rökkiön jäännöksiä. I.

– Inventointikäynnin ajankohta 11.8.1996.

Aiemmat muistiinmerkinnät ja numerotunnukset:

– Unto Salon 21.1.1964 päiväämä tarkastuskertomus.

– Tietääkseni myös Jouko Rätty on tarkastanut kohteen (v. 1976).

– Inventoitu vuonna 1985. Hautaraunioitten tunnus:rot Turun yliopiston arkeologian osaston TYARKTIKA–tietokannassa: 6095403007, 6095406000, 6095408002, 6095410005, 6095411006.

Mj.rek.nro 60910019.

Löydöt: –

Sijaitsee: Keski–Porin kirkosta 5 km koilliseen.

Tarkastus 1996:

Kohteet ovat maastoon merkityn luontopolun tuntumassa.

**6095403007:**

Salon mainitsema kohde numero 3. Sijainti: 6823 02, 546 94. Rakennettu avokalliolle, ympärillä on etupäässä matalia mäntyjä. Puusto on harvaa.

Aivan rökkiön vierellä kasvaa kaksi mäntyä ja yksi pienehkö kuusi.

Rökkiön kivissä ja sen ympärillä kasvaa sammalta ja jäkälää.

Karhunhammas 14:n (1992) mukaan rökkiön pohjan muoto on epämääräinen, pituus, leveys ja korkeus: 9,9 m × 7,2 m × 0,8 m.

Kivikkoa lienee joskus pengottu.

Lähistöllä on kaksi tiivistä kiveystä kallion pinnan koloissa (Salon mainitsemat numerot 4 ja 5.)

Valokuva: kohde luoteesta.

**6095406000:**

Salon mainitsema kohde numero 6. Sijainti: 6822 95, 547 03. Rakennettu avokalliolle. Ympärillä puusto on harvaa, matalia mäntyjä ja kuusia. Mäntyjä

on aivan rökkiön vierilläkin. Rökkiön ympäristössä ja rökkiön päällä kasvaa sammalta ja jäkälää. Suuri penkomisjälki on keskellä rökkiötä.

Karhunhammas 14:n (1992) mukaan rökkiön pituus, leveys ja korkeus: 10,5 m × 9,1 m × 1,3 m.

Valokuvat: kohde etelästä kuvattuna.

**6095408002, tuhoutunut rökkiö:**

Salon mainitsema kohde n:o 8. Sijainti: 6822 93, 547 03.

Sjölundin mukaan kohteesta oli v. 1985 jäljellä vain noin 10–20 kiveä.

En käynyt tällä kohteella 11.8.1996.

**6095410005:**

Salon mainitsema kohde n:o 10. Sijainti: 6822 91, 547 08. Rakennettu avokalliolle. Rökkiön ympärillä on nuorta puustoa ja päällä mäntyjen

taimia. Rökkiön reunalla on kaksi pitempää mäntyä. Rökkiön päällä ja

ympärillä kasvaa sammalia, jäkälää ja puolukkaa. Laaja purkamisjälki. Karhunhammas 14:n (1992) mukaan röykkiön pohjan muoto on epämääräinen, pituus, leveys ja korkeus 7,8 m × 7,8 m × 0,8 m. Valokuvat: kohde lounaasta.

**6095411006:**

Salon mainitsema kohde n:o 11. Sijainti: 6822 85, 547 22. Rakennettu avokalliolle. Röykkiön ympärillä on harvaa nuorta ja hieman vanhempaakin puustoa, koivuja, mäntyjä, kuusia; kasvaa myös kanervaa. Sammalta ja jäkälää kasvaa röykkiön ympärillä ja sen päällä. Koko röykkiön keskiosa on pengottu. Karhunhammas 14:n mukaan röykkiön pituus, leveys ja korkeus 10,3 m × 9,3 m × 1,1 m.

Muutoksia peruskartasta, aiemmista inventoinneista tai tarkastuksista: niitä en havainnut, ellei merkitty luontopolku ole sellainen.

Luokkaehdotus ja ehdotus suoja-alueeksi: kumpaankaan ei muutosehdotusta.

Valokuvat: Mainittu kunkin röykkiön kohdalla erikseen.

Piirroksat: –

Lähilöydöt: –

Tarinoita ja muistitietoa: –

**PORI 20**

{ PORI  
Emppulan  
metsäsarka

**PK 1143 03 RUOSNIEMI**

x = 6842 42

y = 545 62

z = 25

Koordinaatit Karhunhammas 14:n mukaan lukuunottamatta z-koordinaattia. rekisterikylä: Ruosniemi tila: Emppu RN:o: 12:1  
Kiinteistötunnus: 609-437-12-1

– Hiidenkiuas. I.

– Inventointikäynnin ajankohta 13.8.1996.

Aiemmat muistiinmerkinnät ja numerotunnukset:

– Unto Salon tarkastuskäynti, josta kertomus päivätty 21.1.1964.

Inventoitu vuonna 1985. Hautaraunion tunnus:ro Turun yliopiston arkeologian osaston TYARKTIKA-tietokannassa: 6095401005.

Mj.rek.nro 60910020.

Löydöt:

Sijaitsee: 4,9 km Keski-Porin kirkosta koilliseen.

Tarkastus 1996:

Sijaitsee korkealla kalliolla, jonka juurella on ajotie. Röykkiön ympärillä on harvaa eri-ikäistä männikköä. Kasvaa heinää, sammalta ja kanervaa. Röykkiön kivikon päällä ja kivien väleissä on sammalta ja jäkälää, kivikon päällä kasvaa nuori kuusi, kaksi nuorta ja kolme suurempaa mäntyä. Kivikon keskellä on laajahkoja penkomisjälkiä. Yksi niistä vaikuttaa melko uudelta. Röykkiön kiviä ei näytä ainakaan mainittavassa määrin viskellyn

röykkiön alkuperäisen alan ulkopuolelle. Karhunhammas 14:n (1992) mukaan röykkiön pituus, leveys ja korkeus: 12,5 m, 11,8 m, 1,0 m.

Muutoksia peruskartasta, aiemmista inventoinneista tai tarkastuksista:

Tulkinta: –

Luokkaehdotus ja ehdotus suoja-alueeksi: kumpaankaan ei muutosehdotusta.

Valokuvat: Kohde kaakosta.

Piirrokset: –

Lähilöydöt: –

Tarinoita ja muistitietoa: –

## PORI 21

{ PORI  
Lähdepuro

PK 1141 11 VIASVESI

x = 6815 52

y = 537 75

z = n. 10

Koordinaatit Satakuntaliiton julkaisun A:216 mukaan.  
rekisterikylä: Tuorsniemi tila: Lähdepuro RN:o: 15:161  
kiinteistötunnus: 609-445-15-161

– Kivikautisten verkonjäännösten löytöpaikka. I.

Tällä kohteella en käynyt inventointiaikana.

Aiemmat muistiinmerkinnät ja numerotunnukset:

– Kaivauksia vuosina 1951 (Luho) ja 1967 (Kauhanen).

– Tarkastus vuonna 1988, tiedossani ei ole, millainen ja kenen tekemä.

Mj.rek.nro 60910021.

– Julkaisuja: 1) Ville Luho: Porin verkkolöytö. Suomen Museo LXI 1954.

Helsinki 1954. 2) Isto Kauhanen: Porin Tuorsniemen verkkolöytö.

Karhunhammas 1. Turku 1974. ISBN 951-641-172-X.

Löydöt: KM 12715:1-43, KM 12915:1-693, SM 17399:1-113. Enimmäkseen kaarnakohoja, mutta myös verkonjäännöksiä, niinipaulaa, puupuikkoja, verkonpainokiviä, puulistan katkelma, kalannikama, hylkeenluita (laji norppa, Phoca hispida, Björn Kurténin mukaan) ja yksi muun eläimen luu.

Sijaitsee: Vajaa 7 km Keski-Porin kirkosta lounaaseen.

Luokkaehdotus ja ehdotus suoja-alueeksi: kumpaankaan ei muutosehdotusta.

Valokuvat: –

Piirrokset: –

Lähilöydöt: Röykkiökohde 3 sekä sen läheltä kesällä 1996 löytynyt vastaavan tyyppinen röykkiökohde. Melko lähellä ovat myös röykkiökohteet 5 ja 6 sekä kesällä 1996 löytynyt kivikauden asuinpaikka.

Tarinoita ja muistitietoa: –

## PORI 22

{ PORI  
Kappelinluoto

PK 1142 07 + 04 MÄNTYLUOTO

x = 6835 82

y = 523 63

z = 5

Koordinaatit Satakuntaliiton julkaisun A:216 mukaan.

– Perimätiedon mukaan kappelin paikka. I.

Tällä kohteella en käynyt inventoinnin aikana, koska historiallisen ajan kohteet jätin ajan vähyyden vuoksi tarkastamatta.

Aiemmat muistiinmerkinnät ja numerotunnukset:

Kaivauksia (Räty, Satakunnan Museo).

Löydöt:

Sijaitsee: Runsas 25 km Keski-Porin kirkosta luoteeseen; Reposaaressa ja Tahkoluodon lähellä.

Luokkaehdotus ja ehdotus suoja-alueeksi: kumpaankaan ei muutosehdotusta.

Valokuvat: –

Piirrokset: –

Lähilöydöt: –

Tarinoita ja muistitietoa: Kappelin paikasta kertovasta perinteestä ei allekirjoittaneella ole tarkempaa tietoa.

## PORI 23

{ PORI  
Viikala

PK 1143 01 LEISTILÄNJÄRVI

x = 6809 45

y = 540 45

z = 40

Koordinaatit Satakuntaliiton julkaisun A:216 mukaan.

– Väitetty hiidenkiukaan sijaintipaikka. I.

– Inventointikäynnin ajankohta 14.8.1996.

Aiemmat muistiinmerkinnät ja numerotunnukset:

Inventoitu vuonna 1964 Ulvilan yhteydessä (Paganus).

Inventoitu vuonna 1985. Hautaraunion tunnusnumero Turun yliopiston arkeologian osaston TYARKTIKA-tietokannassa: 6092421015.

Mj.rek.nro 60910023.

Löydöt: –

Sijaitsee: Keski-Porin kirkosta 11 km etelään.

Tarkastus 1996:

Maastossa on paikoin rapautuneista kivipaasista syntyneitä kivikoita. Niiden lisäksi en havainnut mitään, mikä olisi muistuttanut hautaröykkiötä. Sjölund on vuonna 1985 identifioinut Paganuksen tarkoittaman kohteen, ja esittänyt että se kiviryhmä voisi olla paikalleen murentunut diabaasilohkare.

Sjölundin mukaan rauniosta noin 1 m länteen oli metsäautotie. Raunio oli kokonaan turpeen ja kasvien peittämä ja sijaitsi loivan harjanteen ylimmällä kohdalla. Karhunhammas 14:n (1992) mukaan röykkiön pituus, leveys ja korkeus: 4,5 m × 3,2 m × 0,9 m.

Muutoksia peruskartasta, aiemmista inventoinneista tai tarkastuksista en havainnut.

Tulkinta: Sjölundin mukaan hyvin epävarma hautaraunio. Hänen mukaansa kohde voisi hyvinkin olla paikoilleen lohkeillut ja rapautunut diabaasilohkare.

Luokkaehdotus ja ehdotus suoja-alueeksi: Tähän kysymykseen olisi paras palata myöhemmin mahdollisesti määritettäessä läheltä havaitsemani kvartsilöytöpaikan merkitystä.

Valokuvat: –

Piirroksat: –

Lähilöydöt: Läheltä löysin runsaasti kvartsisiruja ja yhden palaneen luun sirun. Etäisyyttä niiden löytökohdalta kohteen 23 koordinaattien ilmoittamaan maastonkohtaan on vain joitakin kymmeniä metrejä.

Tarinoita ja muistitietoa: --

PORI 24

{ PORI  
Välimäki

PK 1141 11 VIASVESI

x = 6812 63–68

y = 538 40–58

z = 25

Koordinaatit yllä Satakuntaliiton julkaisun A:216 mukaan, alempana Karhunhammas 14:n mukaan..

rekisterikylä: Vanhakylä tila: Kuusela RN:o: 4:124

kiinteistötunnus: 609-447-4-124

Röykkiöryhmä on lähellä kahden tilan rajaa: edellä mainitun sekä toisen, joka on Karimetsä, RN:o 3:121 (Vanhakylää, kiinteistötunnus 609-447-3-121).

– Kaksi hiidenkiuasta ja lisäksi kahden jäännökset. I.

– Inventointikäynnin ajankohta 31.7.1996.

Aiemmat muistiinmerkinnät ja numerotunnukset:

Paul Soinin Ulvilaan liittyvä kirje 1.2.1938

Inventoitu vuonna 1954 numeroilla 20 ja 21.

Inventoitu vuonna 1964 Ulvilan yhteydessä numeroilla 27 ja 28

Inventoitu vuonna 1985. Hautaraunioitten tunnus:rot Turun yliopiston tietosysteemissä: 6090420001, 6090421002, 6090502035, 6090502046.

Mj.rek.nro 60910024.

Löydöt: –

Sijaitsee: Keski-Porin kirkosta 9 km lounaaseen.

Tarkastus 1996:

**6090420001** (v. 1954 n:rolla 20):

Sijainti: 6812 65, 538 52. Metsä ympärillä on harvahkoa kuusikkoa. Maan pinnassa kasvavia lajeja ovat mm. sammalet ja mustikka. Rinne laskeutuu etelään loivasti. Suunnilleen puolet rökkiön alasta on sammaltunutta purkamisen tuloksena syntynyttä kuoppaa. Karhunhammas 14:n (1992) mukaan rökkiön pituus, leveys ja korkeus: 9,3 m × 8,8 m × 1,2 m. Rökkiö on maapohjalla.

Valokuva: Kohde kaakosta.

**6090421002** (v. 1954 n:rolla 21):

Sijainti: 6812 63, 538 40. Hajotettu jo noin v:n 1950 paikkeilla perin pohjin. Maan pinnassa on jokin laajahko epämääräinen notkelma, jonka vieressä ylärinteessä on hajanaisena ryhmänä kiviä.

**6090502035:**

Jari Sjölund on löytänyt v. 1985 kiviryhmän, jonka on katsonut mahdollisesti hajotetun raunion pohjaksi (tieto Turun yliopiston arkeologian osaston TYARKTIKA-tietokannasta). Sjölundin mukaan se kiviryhmä olisi 15 m:n päässä ensiksi mainitusta rökkiöstä (6090420001) koilliseen sijainnissa: 6812 66, 538 52. En kumminkaan löytänyt mitään rökkiön jäännöksiin viittaavaa sanotusta kohdasta. Maasto oli avointa, mikä mahdollisti hyvän näkyvyyden.

**6090502046:**

Sijainti: 6812 63, 538 56. Vallimainen kivikko, johon on kaivettu kaksi kuoppaa. Kuopat ovat sammaltuneita, mittasin yhden kooksi 1,4 m × 1,5 m × 0,3 m ja toisen kooksi 1,4 m × 1,1 m × 0,2 m.

Jari Sjölund on löytänyt tämän vallimaisen kivikon v. 1985. Karhunhammas 14:n mukaan pituus, leveys ja korkeus ovat: 13,1 m × 6,8 m × 1,0 m.

Pituussuunta on WNW–ESE.

Valokuva: kohde koillisesta.

Tulkinta: Muodostuma saattaa olla luontainenkin, kuten myös Sjölund on arviunut.

Muutoksia peruskartasta, aiemmista inventoinneista tai tarkastuksista: en havainnut niitä.

Muutosehdotuksia rauhoitusasteluokitukseen ja suoja-alueeseen: kumpaankaan ei muutosehdotusta.

Valokuvat: Mainittu edellä.

Piirrokset: –

Lähilöydöt: –

Tarinoita ja muistitietoa: –



PORI 25  
(Entinen Ahlainen 1)

{ PORI  
{ Koski

PK 1142 10 KELLAHTI

x = 6834 25

y = 539 98

z = 22,5

Koordinaatit Satakuntaliiton julkaisun A:216 mukaan.

rekisterikylä: Kellahti tila: Niemi RN:o: 2:92

kiinteistötunnus: 609-412-2-92

- Hiidenkiuas. I.

- Inventointikäynnin ajankohta 12.8.1996.

Aiemmat muistiinmerkinnät ja numerotunnukset:

- J. Tähkä (alias J. Ailio): Lisätietoja Ulvilan kihlakunnan pohjoisosan muinaismuistoista, s. 23. Käsikirjoitus, 1894.

- O. Avellanin kirje v. 1921

- Inventoitu v. 1966 tunnuksella 1142 10:2.

- Inventoitu vuonna 1986. Hautaraunion tunnus:ro Turun yliopiston arkeologian osaston TYARKTIKA-tietokannassa: 6090602003.

Mj.rek.nro 60910025.

Löydöt: Ailion maininnan mukaan oli hiidenkiuasta myllättäessä löydetty "kuparisolkia, rahoja, luuta ja hiiliä" (Huurre 1966).

Sijaitsee: Ahlaisten kirkosta 9,7 km kaakkoon.

Tarkastus 1996:

Sijaitsee Kellahteen valtatie 8:lta vievän tien eteläpuolella, lähellä piha-alueita. Matkaa röykkiöstä tien reunaan on noin 10 m. Kivikko on hajallaan ja on levinnyt alkuperäistä pohja-alaansa laajemmalle. Käydessäni oli röykkiön päällä kuivia oksia.

Röykkiö on rakennettu avokalliolle. Ympäristössä on kuusen ja männyn taimia. Kallion vierillä kasvaa kuusia ja mäntyjä. Röykkiön päällä on yksi muutaman vuosikymmenen ikäinen mänty, reunoilla nuorempia. Röykkiön päällä kasvaa kuusen taimia, sammalta, heinää.

Tienpitotoimet eivät uhanne röykkiön säilymistä, koska matkaa röykkiön laidasta tielle on, kuten mainittu, kymmenisen metriä. Mitään muutakaan ilmeistä välitöntä uhkaa röykkiön säilymiselle en havainnut. Karhunhammas 14:n (1992) mukaan röykkiön pohjan muoto on epämääräinen, pituus, leveys ja korkeus: 8,9 m × 4,6 m × 0,2 m – niitten yhteydessä on muistettava, että röykkiö on pahoin levinnyt kalliota pitkin. Huomiota herättävä seikka on, että Ailion ja Huurteen muistiinmerkitsemä röykkiön suurin läpimitta on nykyistä suurempi: Ailion tekstissä n. 13,5 m ja Huurteen 10 m.

Muutoksia peruskartasta, aiemmista inventoinneista tai tarkastuksista: niitä en havainnut.

Tulkinta: –

Muutosehdotukset rauhoitusasteluokitukseen ja suoja-alueeseen: Koska röykkiö on hajonnut, eikä sijaintiympäristö sanottavasti vahvista sen nähtävyyssarvoa, on luokka I tässä turhan korkea. Ehdotan luokkaa II, ja suoja-alueetta, joka ulottuisi joka suunnassa 2 m röykkiön nykyisen ulkorajan ulkopuolelle.



Valokuvat: Kohde lounaasta.

Piirroksat: –

Lähilöydöt: Toinen røykkiö (47) aivan lähellä.

Tarinoita ja muistitietoa: Tästä hiidenkiukaasta on kerrottu sitä pengottaessa löydetyn "kuparisolkia, rahoja, luita ja hiiliä" (Huurre 1966).

PORI 26

(Entinen Ahlainen 2)

{ PORI  
Säteri

PK 1142 10 KELLAHTI

x = 6834 78

y = 538 94

z = 20

Koordinaatit Satakuntaliiton julkaisun A:216 mukaan.

rekisterikylä: Kellahti tila: Säteri RN:o: 1:249 54

kiinteistötunnus: 609-412-1-249 254

– Hiidenkiuas. I.

– Inventointikäynnin ajankohta 12.8.1996.

Aiemmat muistiinmerkinnät ja numerotunnukset:

– Inventoitu vuonna 1966 tunnuksella 1142 10:3.

Inventoitu vuonna 1986. Hautaraunion tunnus:ro Turun yliopiston arkeologian osaston TYARKTIKA-tietokannassa: 6090607008.

Mj.rek.nro 60910026.

Löydöt: –

Sijaitsee: Ahlaisten kirkosta 8,6 km kaakkoon.

Tarkastus 1996:

Kohteen lähistöllä ei ole kiinnekohtia, joiden avulla sen tarkka sijainti maastossa olisi helppo sanallisesti määrittää. Sijaitsee avokalliolla harvassa männikössä. Røykkiön päällä ja sen ympäristössä kasvaa sammalta, jäkälää ja katajia. Røykkiön päällä kasvaa lisäksi koivun ja kuusen taimia. Røykkiön vierillä viihtyvät myös kanervat. Keskellä røykkiötä on sammaltunut laaja purkamisjälki. Karhunhammas 14:n (1992) mukaan røykkiön pituus, leveys ja korkeus: 6,4 m × 6,1 m × 0,6 m.

Muutoksia peruskartasta, aiemmista inventoinneista tai tarkastuksista: näitä en havainnut.

Tulkinta: –

Muutosehdotukset rauhoitusasteluokitukseen ja suoja-alueeseen: Kumpaankaan ei muutosehdotusta.

Valokuvat: Kohde kaakosta. Kuvassa näkyy suunnistusrasti.

Piirroksat: –

Lähilöydöt: –

Tarinoita ja muistitietoa: –

PORI 27  
(Entinen Ahlainen 3)

{ PORI  
{ Renfors

PK 1142 10 KELLAHTI

$$A \begin{cases} x = 6834 90 \\ y = 539 88 \\ z = 35 \end{cases} \quad B \begin{cases} x = 6834 93 \\ y = 539 86 \\ z = 35 \end{cases}$$

$$C \begin{cases} x = 6834 90 \\ y = 539 99 \\ z = 32,5 \end{cases}$$

Koordinaatit Satakuntaliiton julkaisun A:216 mukaan.  
rekisterikylä: Alakylä tila: Ylitalo RN:o: 2:511  
kiinteistötunnus: 609-401-2-511

- Kolme hiidenkiuasta. I.
- Inventointikäynnin ajankohta 12.8.1996.
- Aiemmat muistiinmerkinnät ja numerotunnukset:
- Inventoitu v. 1966 tunnuksella 1142 10:4a-c
- Inventoitu vuonna 1985. Hautaraunioitten tunnus:rot Turun yliopiston arkeologian osaston TYARKTIKA-tietokannassa: 6090603015, 6090603026, 6090603037.
- Mj.rek.nro 60910027.

Löydöt: -

Sijaitsee: Ahlaisten kirkosta 9 km kaakkoon.

Tarkastus 1996:

Sijaitsevat metsäalueella. Röykkiöiden lähistöllä ei ole rakennuksia.

**6090603015:**

Sijainti: 6834 90, 539 88. Rakennettu avokalliolle. Lähellä röykkiötä on nuorta puustoa, lajeina kuusi, mänty, leppä, koivu. Röykkiön päällä ja sen ympäristössä kasvaa sammalta, jäkälää ja kanervaa. Röykkiön päällä kasvaa myös nuoria mäntyjä ja reunalla kataja. Röykkiössä ei selkeästi erotu ainakaan uusia purkamisjälkiä. Karhunhammas 14:n (1992) mukaan röykkiön pituus, leveys ja korkeus: 7,5 m × 4,2 m × 0,3 m.  
Valokuvat: Kohde lounaasta.

**6090603026:**

Sijainti: 6834 93, 539 86. Röykkiö on rakennettu avokalliolle. Kunto on huono: näyttää kuin kiviä olisi viskeltu. Röykkiö on mainittu hajotetuksi molemmissa aikaisemmissakin inventoinneissa (1966 ja 1986). Tämän kivikon piirissä kasvaa yksi nuori mänty, lisäksi jäkälää, sammalta, kanervaa, puolukkaa. Samanlaista on lähiympäristönkin kasvillisuus.  
Valokuva: Kohde idästä kuvattuna.

**6090603037:**

Sijainti: 6834 90, 539 99. Rakennettu avokallionnokalle. Vähäinen jäljellä oleva kivikko on kuin hajalleen viskeltu. Röykkiössä ja sen ympärillä kasvaa nuoria mäntyjä, sammalta, heinää ja jäkälää. Kanervaa en havainnut röykkiön päällä, mutta sen ympärillä kanervaa näkyi kasvavan.  
Karhunhammas 14:n (1992) mukaan röykkiön pituus, leveys ja korkeus 3,1 m × 2,4 m × 0,2 m. Pohjan muoto pyöreähkö.  
Valokuvat: Kohde lännestä kuvattuna.

Muutoksia peruskartasta, aiemmista inventoinneista tai tarkastuksista: niitä en havainnut.

Tulkinta: –

Muutosehdotukset rauhoitusasteluokitukseen ja suoja-alueeseen: kumpaankaan ei muutosehdotusta.

Valokuvat: Mainittu kunkin röykkiön osalla.

Piirroksiset: –

Lähilöydöt: Röykkiökohteet 25, 47, 29 alle 700 m:n päässä.

Tarinoita ja muistitietoa: –

PORI 28  
(Entinen Ahlainen 4)

{ PORI  
Hiittenkiukaan-  
kallio

PK 1142 10 KELLAHTI

x = 6835 44

y = 535 76

z = 22,5

Koordinaatit Satakuntaliiton julkaisun A:216 mukaan.  
rekisterikylä: Kellahti tila: Ruusulaakso RN:o: 2:25  
kiinteistötunnus: 609-412-2-25

– Hiidenkiuas. I.

– Inventointikäynnin ajankohta 14.8.1996.

Aiemmat muistiinmerkinnät ja numerotunnukset:

Inventoitu vuonna 1966 tunnuksella 1142 10:5.

Inventoitu vuonna 1986. Hautaraunion tunnus:ro Turun yliopiston arkeologian osaston TYARKTIKA-tietokannassa: 6090608009.

Mj.rek.nro 60910028.

Löydöt: –

Sijaitsee: Keski-Porin kirkosta 16,4 km pohjoisluoteeseen.

Tarkastus 1996:

Sijaitsee kohdassa, jossa Ruusulakson pihapiirin pohjoispuolelta alkava ajotie tulee Hiittenkiukaan-kalliolle; tämä tie leikkaa tässä tarkoitettavaa kivistä röykkiötä. Röykkiö sijaitsee 16,5 m tilusraja-alueesta kompassisuuntaan 140°. Hakkuuaukean reunama sattuu niille paikoille, missä röykkiökin on. Hakkuuaukealla on harvassa nuoria mäntyjä ja kuusia. Maan pinnassa kasvaa sammalta, kanervaa, jäkälää; hakkuujätettä lojuu pitkin maastoa. Ympäristössä on avokallion nokkia. Etelään röykkiöstä ei ole hakkuuaukeata, vaan tiheämpi puusto: eri ikäisiä kuusia, koivuja ja mäntyjä. Mäellä on myös luonnolliselta vaikuttavaa mukulakivikkoa maan pinnassakin näkyvillä, myös aivan lähellä tätä röykkiötä. Vaikeata on ratkaista, onko kohde n:o 28 lohkarpellon yhteyteen rakennettu vare vai luonnonmuodostuma. Maastohavaintojeni perusteella pitäisin tätä röykkiötä pikemminkin luonnonmuodostumana kuin rakennettuna. Saman kannan on

ottanut Karhunhammas 14:n (1992) taulukoista päätellen myös Vuorinen. Huurre taas on katsonut kohteen olevan hautaröykkiön.

Röykkiön kivet ovat pyöristyneitä ja niiden tavallinen läpimitta on 0,15–0,50 m. Maansekaisuutta ei voi havaita. Kiviä on siirrelty ajotien raivaamiseksi. Kivien päällä ja väleissä kasvaa sammalta, jäkäliä, puolukkaa. Röykkiö ei sijaitse kalliolla; se on maastossa paikassa, jossa etelään viettävän rinteeseen ja tasaisemman mäen päällyksen rajakohta on. Halkaisija Huurteen (1966) mukaan noin 10 m.

Kiertelin röykkiön ympäristössä voidakseni havainnoida, olisiko kalliolla joitakin muita röykkiöitä. Paikannimi Hiitteenkiukaankallio tuntui viittaavan siihen, että maastosta olisi jokin todella selvästi erottuva vare havaittavissa. Kumminkaan en muita röykkiöitä havainnut. Kaiketi Huurre ja Vuorinen olivat jo aikaisemmin tehneet vastaavia tarkasteluja, vaikka eivät ole niistä selonteissaan maininneet.

Muutoksia peruskartasta, aiemmista inventoinneista tai tarkastuksista: niitä en havainnut.

Tulkintakysymys on tässä tavallista vaikeampi. Nyt jo osittain hajotetun röykkiön ominaisuuksista en saanut perustetta hylätä täysin sitä ajatusta, että kohde olisi luonnollinen. Geologian asiantuntijat osaisivat ehkä omalta näkökannaltaan päätellä, voisiko kohde olla esim. rantavoimien koholle puskema lohkarpellon osa tms.

Rauhoitusasteluokkaehdotus ja suoja-alue: Myös II voisi olla sopiva luokitus. Kysymykseen suoja-alueen laajuudesta sivuutan, koska tässä on erikoistapaus: suoja-alue tulisi ajotielle. Tiedossani ei entuudestaan ole, millainen tulee suoja-alueen olla tällaisten edellytysten vallitessa.

Valokuvat: – Kohde koillisesta.  
– Kohde idästä.

Piirrokset: –  
Lähilöydöt: –  
Tarinoita ja muistitietoa: –

PORI 29  
(Entinen Ahlainen 5)

{ PORI  
{ Salokorpi

PK 1142 10 KELLAHTI  
x = 6835 12  
y = 539 83  
z = 37,7

Koordinaatit Satakuntaliiton julkaisun A:216 mukaan.  
rekisterikylä: Alakylä tila: Salokorpi RN:o: 2:151  
kiinteistötunnus: 609-401-2-151

– Hiidenkiuas ja kivivalli. I.  
– Inventointikäynnin ajankohta 12.8.1996.  
Aiemmat muistiinmerkinnät ja numerotunnukset:  
Olavi Avellanin kirje 26.9.1921  
Inventoitu vuonna 1966 tunnuksella 1142 10:6a-b.

Inventoitu vuonna 1985. Hautaraunioitten tunnusrot Turun yliopiston arkeologian osaston TYARKTIKA-tietokannassa: 6090604016 ja 6090604027.

Mj.rek.nro 60910029.

Löydöt: –

Sijaitsee: Ahlaisten kirkosta 9 km kaakkoon.

Tarkastus 1996:

Vallin ja röykkiön ympäristössä ei ole sellaisia kiinnekohtia, joiden avulla sijainti olisi helposti sanottavissa. Valli ja röykkiö sijaitsevat harvassa männikössä. Kanervaa, sammalta ja jäkälää kasvaa. Pirunpeltoa on tässä maastossa.

**6090604016:**

Röykkiössä on kaksi laajahkoa purkamisjälkeä, joitten pohjat ovat sammalen ja jäkälän vallassa. Vaikka hajottamista on tapahtunut, ei kiviä ehkä ole siirrelty röykkiön alkuperäisen pohja-alan ulkopuolelle. Röykkiön päällä on kolme nuorta mäntyä ja kaksi nuorta kuusta. Röykkiön reunoilla on kataja, mänty ja kuusia. Karhunhammas 14:n (1992) mukaan röykkiön pohjan muoto on pyöreähkö, pituus, leveys ja korkeus: 6,2 m × 5,8 m × 0,4 m. Röykkiö on rakennettu avokalliolle.

Valokuvat: – Kohde kaakosta.

**6090604027:**

Kivivalli. Karhunhammas 14:n (1992) mukaan pituussuunta on kaakko-luode. Pituus, leveys ja korkeus 17,6 m, 4,3 m, 0,5 m. Rakennettu avokalliolle. Valokuvat: Kohde kaakosta. Etualalla vallin kaakkoispää.

Muutoksia peruskartasta, aiemmista inventoinneista tai tarkastuksista: näitä en havainnut.

Tulkinta: –

Muutosehdotukset rauhoitusasteluokitukseen ja suoja-alueeseen: kumpaankaan ei muutosehdotusta.

Valokuvat: Mainittu kohteiden yhteydessä.

Piirroksiset: –

Lähilöydöt: Röykkiökohteet 27, 30 ja 31.

Tarinoita ja muistitietoa: –

**PORI 30**

(Entinen Ahlainen 6)

{ PORI  
Isot kalliot

PK 1142 10 KELLAHTI

x = 6835 30

y = 539 42

z = 35

Koordinaatit Satakuntaliiton julkaisun A:216 mukaan, alempana Karhunhammas 14:n mukaan.

rekisterikylä: Alakylä tila: Salokorpi RN:o: 2:151

kiinteistötunnus: 609-401-2-151

- Hiidenkiuas ja kaksi kiviröykkiötä sekä ladottuja kivijonoja. I.
- Inventointikäynnin ajankohta 12.8.1996.

Aiemmat muistiinmerkinnät ja numerotunnukset:

Niilo Avellanin kirje 23.7.1921

Olavi Avellanin kirje 26.9.1921

Kosti Syvälahden kirje 20.3.1948

Inventoitu vuonna 1966 tunnuksella 1142 10:7.

Inventoitu vuonna 1985. Hautaraunioitten tunnus:rot Turun yliopiston arkeologian osaston TYARKTIKA-tietokannassa: 6090605017, 6090605028 ja 6090605039.

Mj.rek.nro 60910030.

Löydöt: -

Sijaitsee: Keski-Porin kirkosta 16 km pohjoiseen ja 8.6 km kaakkoon Ahlaisten kirkosta.

Tarkastus 1996:

Ylisen Pohjajärven ja Eteläjoen välillä olevalla kallioalueella; tarkemmin on sijaintia vaikea sanallisesti selostaa, koska maastossa kohteiden lähellä ei ole erityisiä paikantamista helpottavia kiinnekohtia.

**6090605017** (V:n 1966 inventoinnissa 1142 10:7a):

Hiidenkiuas. Rakennettu avokalliolle. Sijainti: 6835 28, 539 42. Röykkiön reuna kaartuu kehämäisenä, mutta ei kauttaaltaan, vaan reuna tekee koillislaidalla mutkan ulospäin kahdessa kohdassa. Röykkiön päällä on pieni männyn taimi, ja isompi mänty on röykkiön koillislaidalla pienen levikkeen tai vyöryneen kivikon päällä. Röykkiön reunoilla kasvaa eri ikäisiä mäntyjä, katajia ja kuusia. Kivissä on sammalta ja jäkälää, joita kasvaa myös kalliolla röykkiön vieressä. Kalliolla viihtyy myös kanerva. Karhunhammas 14:n (1992) mukaan röykkiön pituus, leveys ja korkeus: 11,7 m × 11,0 × 1,6 m. Röykkiön leikkaus on tasalakinen.

Valokuvat: - Kohde etelästä kuvattuna.

- Samoin (dia).

**6090605028:**

Röykkiö. Sijainti: 6835 37, 539 30. Sijaitsee noin 140 m luoteeseen röykkiöstä 6090605017. Rakennettu avokalliolle. Puusto ympärillä on etupäässä pieniä mäntyjä. Röykkiön päällä on mäntyjä ja kuusia, joista yksi mänty on muita selvästi suurempi, reunoilla yksi katajapensas. Röykkiön päällä ja ympärillä kasvaa sammalta, jäkälää ja kanervaa. Röykkiö vaikutti penkomattomalta. Karhunhammas 14:n (1992) mukaan röykkiön pituus, leveys ja korkeus: 5,0 m × 4,8 m × 0,3 m. Huurre lienee tarkoittanut joko tätä tai seuraavaksi mainittavaa tunnuksella 1142 10:7b.

**6090605039:**

Röykkiö. Sijainti: 6835 32, 539 28. Sijaitsee noin 140 m länteen röykkiöstä 6090605017. Rakennettu avokalliolle. Röykkiön lähistöllä on nuorta puustoa ja hieman isommaksikin kasvanutta, lajeina kuusi, haapa, mänty ja kataja. Röykkiön päällä kasvaa tiheässä pieniä puita. Röykkiön päällä ja sen ympäristössä kasvaa myös sammalta, jäkälää ja heinäkasveja. Röykkiö on ehjä. Karhunhammas 14:n (1992) mukaan röykkiön pituus, leveys ja korkeus: 3,4 m × 2,9 m × 0,3 m.

Valokuva: Röykkiö luoteesta kuvattuna.

**Kivistä avokalliolle tehtyjä edellisiä pienikokoisempia ladelmia:**

Edellä mainitun röykkiön 6090605028 lähellä on sileällä kalliolla kolme kivistä ladottua kuviota. Niistä yksi on lähes täydellisen suorakaiteen muotoinen, ja vaikuttaa siltä, että toinen olisi ollut samantapainen, mutta mennyt osittain hajalleen. Nämä sijaitsevat röykkiöstä 17 m suuntaan 168° eli melkein etelään päin. Kuviot ovat toisistaan noin 2 m:n etäisyydellä.

Ehjempi on mitoiltaan 1,3 m × 1,2 m. Siihen näyttää valitun nimenomaan paksun laatan tapaisia, muodoltaan hieman tiiltä muistuttavia kiviä. Näistä valikoiduista kivistä on ladottu kuin suorakaiteen ääriviivat, joissa kumminkin on yhden kulman luona pieni katkos. Suorakaiteen keskus on jätetty täyttämättä. Latomuksessa kivet on asetettu huolella säännöllisen kuvion muotoon. Kivet seuraavat toisiaan tiiviisti yksinkertaisena ketjuna, jota ei ole ladottu missään yhtä kivijonoa leveämmäksi. Kivien väliset raot ovat verraten pieniä. Kiviä ei ole päällekkäin. Sivut ovat väli-ilmansuuntien suunnassa eli NE-SW:n ja SE-NW:n. Tähän lähes yhdistyy latomuksista kolmas, joka on samaa kokoluokkaa oleva ja samalla tavoin ladottu kuin toisetkin. Kolmas latomus on L-kirjaimen muotoinen eli on 90° kulmassa kääntyvä kivijono. Latomusten ympärillä olevista irtokivistä muutamat olivat hapertuvia; en saanut selville, oliko niitä haurastuttanut mahdollisesti tulenpito.

Valokuvat: – Säännöllisempi kivikuvio koillisesta (dia).

– Etualalla säännöllisempi kivikuvio. Kuvattu idästä.

– Vasemmalla säännöllisempi kivikuvio. Kuvattu etelästä.

Muutoksia peruskartasta, aiemmista inventoinneista tai tarkastuksista: niitä en havainnut.

Tulkinta: Joskin kaikkia kolmea rökkiötä on mahdollista pitää esihistoriallisina hautaröykkiöinä, niistä yhden lähellä olevien kivistä ladottujen kuvioitten ajoitus on ongelmallisempi. Kuviot saattavat olla peräisin verraten läheltä nykyaikaa; ne voisivat olla esim. lasten paimenessa ollessaan kokoilemia. Tässä niiden huomioiminen puolustaa paikkaansa, koska ne kuuluvat kahden mainitun rökkiön välittömimpään lähiympäristöön.

Rauhoitusasteluokitus ja suoja-alue: kumpaankaan ei muutosehdotusta.

Valokuvat: Mainittu erikseen kohteiden yhteydessä.

Piirroksat: –

Lähilöydöt: Rökkiökohteet 26, 29 ja 31.

Tarinoita ja muistitietoa: –

PORI 31

(Entinen Ahlainen 7)

{ PORI  
Ylinen Pohjajärvi

PK 1142 10 KELLAHTI

$$A \begin{cases} x = 6835 30 \\ y = 1539 06 \\ z = 25 \end{cases} \quad B \begin{cases} x = 6835 42 \\ y = 1539 02 \\ z = 30 \end{cases}$$

Koordinaatit Karhunhammas 14:n (1992) mukaan.

rekisterikylä: Kellahti tila: Säteri RN:o: 1:249

kiinteistötunnus: 609-412-1-249

– Kaksi hiidenkiuasta. I.

– Inventointikäynnin ajankohta 12.8.1996.



Aiemmat muistiinmerkinnät ja numerotunnukset:

Niilo Avellanin kirje 23.7.1921

Olavi Avellanin kirje 26.9.1921

Kosti Syvälahden kirje 20.3.1948

Inventoitu vuonna 1966 tunnuksella 1142 10:8.

Inventoitu vuonna 1985. Hautaraunioitten tunnus:rot Turun yliopiston arkeologian osaston TYARKTIKA-tietokannassa: 6090606018 ja 6090606029.

Mj.rek.nro 60910031.

Löydöt: –

Sijaitsee: Runsas 8 km kaakkoon Ahlaisten kirkosta.

Tarkastus 1996:

**6090606018** eli 31A (vuonna 1966 1142 10:8a):

Sijaitsee pienialaisella kallionnokalla Ylisen Pohjajärven pohjoisrannalla. Keskellä röykkiötä on mahdollisesti kaksi epäselvää purkamisjälkeä, ja niistä toisen pohjaan ei ole ehtinyt vielä kasvaa sammalta kaikille näkyville kivipinnoille. Toinen mahdollinen penkomisjälki on sammaltunut. Yksittäisiä lohkaraita on röykkiön yhtenäisen pohja-alan ulkopuolellakin. Röykkiön päällä on kaksi kuusen taimea, männyn taimi, kuusi ja kolme nuorta mäntyä. Reunalla taas on kolme vanhaa mäntyä ja katajia. Sammalta ja jäkälää kasvaa niin röykkiön päällä kuin sen ympäristössäkin.

Karhunhammas 14:n (1992) mukaan röykkiön pituus, leveys ja korkeus: 6,9 m × 6,6 m × 0,4 m.

Valokuvat: – Röykkiö idästä kuvattuna (2 negatiivia ja 3 diaa).

**6090606029** eli 31B (Vuonna 1966 tunnuksella 1142 10:8b):

Sijaitsee Ylisen Pohjajärven pohjoispuolella olevan avokallion päällä. Ympäristössä puusto on harvaa, puita on monen ikäisiä ja ne ovat etupäässä mäntyjä. Kuivumaisillaan oleva vanha mänty on röykkiön päällä, jossa kasvaa myös kaksi nuorta kuusta ja männyn taimi. Röykkiön reunalla on kaksi kuusen tainta ja niitä vanhempi mänty. Röykkiön päällä on sammalta ja jäkälää. Niitä ja kanervaa kasvaa myös röykkiön ympäristössä. Röykkiössä on laaja purkamisjälki, jonka pohja on jo ehtinyt saada sammalta ja jäkäläpeitteen. Kiviä ei näytä heitellyn röykkiön alkuperäisen pohja-alan ulkopuolelle. Karhunhammas 14:n (1992) mukaan: röykkiön pituus, leveys ja korkeus ovat: 9,7 m × 9,6 m × 1,0 m.

Valokuvat: Röykkiö kaakosta kuvattuna.

Muutoksia peruskartasta, aiemmista inventoinneista tai tarkastuksista: niitä en havainnut.

Tulkinta: –

Muutosehdotukset rauhoitusasteluokitukseen ja suoja-alueeseen: kumpaankaan ei muutosehdotusta.

Valokuvat: Mainittu kummankin kohteen osalla erikseen.

Piirroksat: –

Lähilöydöt: Röykkiökohteet 26 ja 30 lähellä.

Tarinoita ja muistitietoa: –



PORI 32  
(Entinen Ahlainen 8)

{ PORI  
{ Hiittenkallio

PK 1142 10 KELLAHTI

x = 6836 75

y = 538 22

z = 30

Koordinaatit Satakuntaliiton julkaisun A:216 mukaan.  
rekisterikylä: Alakylä tila: Koskikallio RN:o: 34:1  
kiinteistötunnus: 609-401-34-1

– Hiidenkiuas. I.

– Inventointikäynnin ajankohta 8.6.1996.

Aiemmat muistiinmerkinnät ja numerotunnukset:

Maininnut J. Tähkä (alias J. Ailio) käsikirjoituksessaan "Lisätietoja Ulvilan kihlakunnan pohjoisosan muinaismuistoista" (1894).

Inventoitu vuonna 1966 tunnuksella 1142 10:9

Inventoitu vuonna 1985. Hautaraunion tunnus:ro Turun yliopiston

arkeologian osaston TYARKTIKA-tietokannassa: 6090609000

Mj.rek.nro 60910032.

Löydöt: –

Sijaitsee: Ahlaisten kirkosta 7 km kaakkoon, lähellä Sahakoskea.

Tarkastus 1996:

Näkyä Hiittenkallion yli kulkevalle polulle. Rakennettu avokalliolle, sijaitsee kallion korkeimmalla kohdalla. Lähellä ei ole rakennuksia.

Karhunhammas 14:n (1992) mukaan rökkiön pituus, leveys ja korkeus:

10,4 m × 8,5 m × 0,5 m. Pohjan muoto on soikeahko; rökkiön leikkaus on kupera.

Muutoksia peruskartasta, aiemmista inventoinneista tai tarkastuksista: niitä en havainnut.

Tulkinta: –

Muutosehdotuksia rauhoitusasteluokitukseen ja suoja-alueeseen: kumpaankaan ei muutosehdotusta.

Valokuvat: –

Piirroksat: –

Lähilöydöt: Rökkiökohteet 74 ja 75.

Tarinoita ja muistitietoa: –

PORI 33  
(Entinen Ahlainen 9)

{ PORI  
{ Vähäsuo

PK 1142 10 KELLAHTI  
x = 6838 13  
y = 538 32  
z = 30

Koordinaatit yllä Satakuntaliiton julkaisun A:216 mukaan, alempana Karhunhammas 14:n (1992) mukaan.

rekisterikylä: ~~Ah~~akylä tila: Perttula RN:o: 46:0

kiinteistötunnus: 609 412 0046 0000

- Kaksi röykkiötä. I.
- Inventointikäynnin ajankohta 13.8.1996.
- Aiemmat muistiinmerkinnät ja numerotunnukset:
- Topografit merkinneet peruskarttalehdelle kesän 1966 maastotöiden yhteydessä.
- Mainitaan v:n 1966 inventointikertomuksessa tunnuksella 1142 10:10.
- Inventoitu vuonna 1986. Hautaraunioitten tunnus:rot Turun yliopiston arkeologian osaston TYARKTIKA-tietokannassa: 6090610013 ja 6090610024.

Mj.rek.nro 60910033.

Löydöt: -

Sijaitsee: Ahlaisten kirkosta 6 km kaakkoon.

Tarkastus 1996:

**6090610013** (Vuonna 1966 annettu tunnus 1142 10:10 viittaa joko tähän röykkiöön tai toiseen samalla mäellä olevaan. Silloin tiedossa oli yksi röykkiö. Vuonna 1986 Vuorinen huomasi röykkiötä olevan mäellä kaksi.).

Hiidenkiuas. Sijainti: 6838 13, 538 31. Sijaitsee maastossa, jossa ei ole kiinnekohtia, joiden avulla tarkka sijainti voitaisiin lyhyesti sanallisesti ilmaista. Rakennettu avokalliolle, ympäristössä keski-ikäisiä mäntyjä, koivuja ja kuusia harvassa. On myös katajantaimia. Sammalta, jäkälää, heinäkasveja, kanervaa ja puolukkaa kasvaa röykkiön ympäristössä. Röykkiön päällä on kuusen taimi ja männyn taimi, reunoilla katajia, kuusen, männyn ja koivun taimia sekä isompia mäntyjä. Röykkiössä on laajoja purkamisjälkiä, joissa kasvaa sammalta ja jäkälää, kuten kiveyksessä yleisemminkin. Kiviä ei näytä heitelty röykkiön alkuperäisen pohja-alan ulkopuolelle, ellei sitten aivan muutamia harvoja. Karhunhammas 14:n (1992) mukaan röykkiön pituus, leveys ja korkeus: 4,7 m × 4,1 m × 0,4 m. Valokuva: Kohde kaakosta kuvattuna.

**6090610024** (Vuonna 1966 annettu tunnus 1142 10:10 viittaa joko tähän röykkiöön tai toiseen samalla mäellä olevaan. Silloin tiedossa oli yksi röykkiö. Vuonna 1986 Vuorinen huomasi röykkiötä olevan mäellä kaksi.):

Kiviröykkiö. Sijainti: 6838 13, 538 29. Sijaitsee noin 15 m etelään edellisestä aivan kallionjyrkänteen reunalla. Ympäristö kuten edellisessä kohteessa. Röykkiön päällä on katajapensas ja reunalla iso mänty. Röykkiön päällä kasvaa sammalta, jäkälää, heiniä. Kivikossa on syvennys melkein keskellä; siitä on ehkä kiviä heitelty jonkin verran. Kallion alla on lohkaraita heti röykkiön alapuolella. Karhunhammas 14:n (1992) mukaan röykkiön pituus, leveys ja korkeus: 4,6 m × 3,1 m × 0,2 m.

Valokuvat: - Röykkiö koillisesta kuvattuna.

Muutoksia peruskartasta, aiemmista inventoinneista tai tarkastuksista: näitä en havainnut.

Tulkinta: –

Luokkaehdotus ja ehdotus suoja-alueeksi: kumpaankaan ei muutosehdotusta.

Valokuvat: Mainittu kummankin rökkiön kohdalla erikseen.

Piirroksset: –

Lähilöydöt: Rökkiökohteet 34 ja 35.

Tarinoita ja muistitietoa: –

#### PORI 34

(Entinen Ahlainen 10)

{ PORI  
Kytöniitynkallio

PK 1142 10 KELLAHTI

$$A \begin{cases} x = 6838 54 \\ y = 1538 10 \\ z = 30 \end{cases}$$

$$B \begin{cases} x = 6838 52 \\ y = 1538 08 \\ z = 30 \end{cases}$$

$$C \begin{cases} x = 6838 36 \\ y = 1537 96 \\ z = 27,5 \end{cases}$$

Koordinaatit Karhunhammas 14:n mukaan.  
rekisterikylä: Ylikylä tila: Sakarintalo RN:o: 31:4  
kiinteistötunnus: 609-452-31-4

- Kolme hiidenkiuasta ja yksi kivikko. I.
- Inventointikäynnin ajankohta 13.8.1996.
- Aiemmat muistiinmerkinnät ja numerotunnukset:
- Kustaa Killinen: Kiinteitä muinaisjäännöksiä Ulvilan kihlakunnassa (1878). Bidrag till kännedom af Finlands Natur och Folk, utgifna af Finlands Vetenskaps-Societeten. Trettiondetredje Häftet. H:fors 1880. Sivut 132–133, kohde CLX (Vrt. Huurre, inv. kertomus 1966).
- Lindelöf, Anna-Lisa: Satakunnan pronssikausi II. Suomen Muinaismuistoyhdistyksen aikakauskirja XXVII. H:ki 1916. S. 173.
- Inventoitu vuonna 1966 tunnuksella 1142 10:11.
- Inventoitu vuonna 1986. Hautaraunioitten tunnus:rot Turun yliopiston arkeologian osaston TYARKTIKA-tietokannassa: 6090611014, 6090611025, 6090611036 ja 6090611047.
- Mj.rek.nro 60910034.

Löydöt: Killinen mainitsee kiukaasta löytyneen rautaisen moukarin puoliskon.

Sijaitsee: Ahlaisten kirkosta 6 km kaakkoon.

Tarkastus 1996:

Kohteet sijaitsevat maastossa, jossa ei ole sellaisia erityisiä kiinnekohtia, joiden avulla niiden sijainti olisi helppo ilmoittaa.

**6090611014** eli 34A:

Sijainti: 6838 54, 538 10. Kiviröykkiö. Tästä en saanut selville, onko röykkiö rakennettu avokalliolle vai maapohjalle. Vuorinen näyttää olleen siinä kannalla, että röykkiö on kalliopohjalla. Röykkiön ympäristössä on nuorta tiheää kuusikkoa ja männikköä. Sammalta, puolukkaa ja heinää kasvaa ympäristössä. Röykkiössä on laajahko penkomisjälki, jonka pohjalla on sammalta ja jäkälää, ja niitä röykkiön kivissä yleensäkin on. Kivien välissä ja päällä on myös heinää. Röykkiön päällä kasvaa nuori kuusi ja reunoilla useita nuoria kuusia, mäntyjä ja koivu. Kiviä ei näytä heitellyn röykkiön alkuperäisen pohja-alan ulkopuolelle. Karhunhammas 14:n (1992) mukaan röykkiön pituus, leveys ja korkeus: 8,6 m × 8,2 m × 1,0 m. Valokuvat: – Röykkiö koillisesta kuvattuna.

**6090611025** eli 34B:

Sijainti: 6838 52, 538 08. Rakennettu avokalliolle. En havainnut selviä merkkejä penkomisesta, mutta lähinnä edeltäneeltä inventoinnilta on muistiinmerkintä, että röykkiön kiviä on hieman siirretty. Ainakaan pahoja penkomisjälkiä ei tässä kohteessa erotu.

Kalliolla kasvaa pieniä mäntyjä, kuusia ja koivuja, myös sammalta, jäkälää ja ruohoa. Röykkiön päällä on kolme nuorta mäntyä ja kuusen taimi, reunoilla nuoria mäntyjä ja kuusi. Karhunhammas 14:n (1992) mukaan röykkiön pituus, leveys ja korkeus: 4,1 m × 3,8 m × 0,3 m. Valokuvat: – Röykkiö etelästä kuvattuna.

**6090611036** eli 34C (isompi osa):

Sijainti: 6838 36, 537 96. Röykkiö, rakennettu avokalliolle. Sekä Huurre että Vuorinen mainitsevat röykkiössä olevan kuopan. Vuorisen mukaan kuoppa on pieni. En erottanut purkamisjälkeä.

Röykkiön ympärillä on matalaa männikköä. Mäntyjen seassa on pieniä koivuja, on myös kuusen ja haavan taimia. Röykkiön päällä ja sen ympärillä on sammalta, jäkälää, kanervaa ja puolukkaa. Röykkiön päällä on kaksi nuorta mäntyä. lisäksi eri puulajien taimia. Kiviä on harvassa röykkiön ympärillä sinne ehkä röykkiöstä joutuneina. Kivilohkareita on pieninä rykelminä. ja yksi suurempikin rykelmä (6090611047), joka on metrin päässä tästä röykkiöstä pohjoiseen. Karhunhammas 14:n (1992) mukaan röykkiön pohjan muoto on soikea, pituus, leveys ja korkeus: 5,4 m × 3,1 m × 0,3 m.

Valokuvat: Kohde etelästä.

**6090611047** eli 34C (pienempi osa) :

Sijainti: Kivirykelmä avokalliolla. Sijaitsee metrin päässä pohjoiseen edellisestä (Aiemmassa inventoinnissa määritetty olevan 2 m:n päässä luoteeseen. Käytännössä ei ero näissä paikannuksissa aiheuttane haitallista epäselvyyttä.). Kivirykelmän päällä kasvaa kuusia, koivu ja mänty. Karhunhammas 14:n (1992) mukaan pituus, leveys ja korkeus ovat: 2,6 m × 2,0 m × 0,2 m.

Valokuvat: – Kivirykelmä etelästä kuvattuna.

– Kivirykelmä lännestä kuvattuna.

Muutoksia peruskartasta, aiemmista inventoinneista tai tarkastuksista: näitä en havainnut.

Tulkinta: –

Muutosehdotukset rauhoitusasteluokitukseen ja suoja-alueeseen: kumpaankaan ei muutosehdotusta.

Valokuvat: Mainittu kunkin kohteen osalta erikseen.

Piirroksat: –

Lähilöydöt: Röykkiökohteet 33 ja 35.

Tarinoita ja muistitietoa: –

PORI 35  
(Entinen Ahlainen 11)

{ PORI  
{ Salmio

PK 1142 10 KELLAHTI  
x = 6838 67  
y = 538 50  
z = 35

Koordinaatit Satakuntaliiton julkaisun A:216 mukaan.

Kohde on karttojen mukaan kahden tilan rajalla tai rajan tuntumassa. Tilat ovat Ylikylän rekisterikylässä: 1) Vesseli, RN:o 8:138, 2) Männistö, RN:o 8:139

kiinteistötunnukset: 609-452-8-138 ja 609-452-8-139

- Hiidenkiuas. I.

- Inventointikäynnin ajankohta 13.8.1996.

Aiemmat muistiinmerkinnät ja numerotunnukset:

- Ehkä maininnut Kustaa Killinen (Kiinteitä muinaisjäännöksiä Ulvilan kihlakunnassa (1878). Bidrag till kännedom af Finlands Natur och Folk, utgifna af Finlands Vetenskaps-Societeten. Trettiondetredje Häftet. H:fors 1880. Sivu 132, kohde CXXXIX )(Vrt. Huurre, inv. kertomus 1966).

- Ehkä maininnut J. Tähkä (alias J. Ailio) mainitussa käsikirjoituksessaan sivulla 19.

- Inventoitu vuonna 1966 tunnuksella 1142 10:12.

Inventoitu vuonna 1985. Hautaraunion tunnus:ro Turun yliopiston arkeologian osaston TYARKTIKA-tietokannassa: 6090612004.

Mj.rek.nro 60910035.

Löydöt: -

Sijaitsee: Ahlaisten kirkosta 6 km kaakkoon.

Tarkastus 1996:

Kiinnekohtia, joiden avulla kohteen tarkka sijainti olisi helposti määritettävissä, ei maastossa ole. Röykkiö on rakennettu kalliolle. Sen ympärillä on harvaa nuorta ja isompaakin männikköä. Sammalta, jäkälää ja kanervaa kasvaa röykkiön iähistöllä. Röykkiön päällä kasvaa nuori koivu ja mänty sekä kookkaampi mänty, reunoilla on eri-ikäisiä mäntyjä. Useita laajoja purkamisjälkiä. Niitten pohjilla on sammalta ja jäkälää, kuten röykkiön kivissä on muutenkin. Purkamisjäljessä näkyy laakakiviä, jotka ovat mahdollisesti paasiarkun laittaa. Kiviä on ehkä paikoin viskeltä röykkiön alkuperäisen pohja-alan ulkopuolelle. Karhunhammas 14:n (1992) mukaan röykkiön pituus, leveys ja korkeus: 9,0 m × 8,5 m × 0,5 m.

Muutoksia peruskartasta, aiemmista inventoinneista tai tarkastuksista: näitä en havainnut.

Tulkinta: -

Muutosehdotukset rauhoitusasteluokitukseen ja suoja-alueeseen: kumpaankaan ei muutosehdotusta.

Valokuvat: Kohde idästä kuvattuna.

Piirroksat: -

Lähilöydöt: Röykkiökohteet 33 ja 34.

Tarinoita ja muistitietoa: -

PORI 36  
(Entinen Ahlainen 12)

{ PORI  
{ Pappila

PK 1142 10 KELLAHTI  
x = 6839 27  
y = 537 50  
z = 30

Koordinaatit Satakuntaliiton julkaisun A:216 mukaan.  
rekisterikylä: Ylikylä tila: Greppgård RN:o: 9:3  
kiinteistötunnus: 609-452-9-3

- Hiidenkiuas. I.  
- Inventointikäynnin ajankohta 12.8.1996.  
Aiemmat muistiinmerkinnät ja numerotunnukset:  
- Inventoitu vuonna 1966 tunnuksella 1142 10:13.  
Inventoitu vuonna 1986. Hautaraunion tunnus:ro Turun yliopiston  
arkeologian osaston TYARKTIKA-tietokannassa: 6090613005.  
Mj.rek.nro 60910036.

Löydöt: -

Sijaitsee: Ahlaisten kirkosta 4,8 km kaakkoon.

Tarkastus 1996:

Kallioalueella, lähellä ei ole rakennuksia. Rakennettu avokalliolle, jossa runsaasti sammalta ja hieman kanervaa ja jäkälää. Puusto on etupäässä nuoria mäntyjä, niitä on harvassa. Röykkiön kivikko on hajallaan, mutta siinä ei ole uuden näköisiä purkamisjälkiä. Sammalta ja jäkälää on röykkiön kivissä. Röykkiön päällä kasvaa männyn taimia ja yksi hieman isompi mänty. Karhunhammas 14:n (1992) mukaan röykkiön pohjan pituus, leveys ja korkeus eivät enää selville saatavissa. Huurre on v. 1966 inventoinnissa todennut, että röykkiöstä tai ehkä kahdestakin röykkiöstä oli jäljellä noin 5 m x 13 m laaja kivikkoalue.

Muutoksia peruskartasta, aiemmista inventoinneista tai tarkastuksista:

Tulkinta: Huurteen mukaan tässä on saattanut olla alun perin kaksikin kiuasta, mutta ovat tulleet hajotetuksi niin, että vain kivikkoa on jäänyt.

Muutosehdotukset rauhoitusasteluokitukseen ja suoja-alueeseen: Luokkaa I voisi ehkä pitää näin pahoin hajotetulle kohteelle liian korkeana.

Valokuvat: Röykkiö luoteesta kuvattuna.

Piirroksiset: -

Lähilöydöt: -

Tarinoita ja muistitietoa: -

PORI 37  
(Entinen Ahlainen 13)

{ PORI  
{ Törmä

PK 1142 10 KELLAHTI  
x = 6839 29  
y = 538 29  
z = 32,5

Koordinaatit Satakuntaliiton julkaisun A:216 mukaan.  
rekisterikylä: Ylikylä tila: Törmä RN:o: 4:157  
kiinteistötunnus: 609-452-4-157

- Hiidenkiuas. I.
- Inventointikäynnin ajankohta 12.8.1996.
- Aiemmat muistiinmerkinnät ja numerotunnukset:
- Kustaa Killinen: Kiinteitä muinaisjäännöksiä Ulvilan kihlakunnassa (1878). Bidrag till kännedom af Finlands Natur och Folk, utgifna af Finlands Vetenskaps-Societeten. Trettiondetredje Häftet. H:fors 1880. Sivu 132, kohde CXXXVIII saattaa liittyä tähän (Vrt. Huurre, inv. kertomus 1966).
- J. Tähkä (alias J: Ailio) ehkä mainitsee käsikirjoituksessaan sivulla 19.
- Lindelöf, Anna-Lisa: Satakunnan pronssikausi II. Suomen Muinaismuistoyhdistyksen aikakauskirja XXVII. H:ki 1916. S. 173.
- Inventoitu vuonna 1966 tunnuksella 1142 10:14.
- Inventoitu vuonna 1985. Hautaraunion tunnus:ro Turun yliopiston arkeologian osaston TYARKTIKA-tietokannassa: 6090614006.
- Mj.rek.nro 60910037.

Löydöt: -

Sijaitsee: Ahlaisten kirkosta 5,6 km itäkaakkoon.

Tarkastus 1996:

Sijaitsee lähellä tietä, joka vie valtatie 8:lta Ahlaisten kirkonkylään. Rakennettu kalliolle, joka on verraten lähellä pihamaata. Puusto röykkiön lähellä on etupäässä harvaa männikköä. Sammalta, jäkälää ja kanervaa kasvaa sekä röykkiön päällä että sen lähistöllä. Röykkiön päällä on nuoria mäntyjä ja kuusia. Kivikko näkyi olevan pahasti hajotettu, myös penkomisjäljen pohjalla oli sammalta ja jäkälää. Karhunhammas 14:n (1992) mukaan röykkiön pohjan muoto on epämääräinen, mittoja ei voi näin hajotetusta röykkiöstä ottaa.

Muutoksia peruskartasta, aiemmista inventoinneista tai tarkastuksista: näitä en huomannut.

Tulkinta: -

Muutosehdotukset rauhoitusasteluokitukseen ja suoja-alueeseen: Luokkaa I voisi ehkä pitää näin pahoin hajotetulle kohteelle turhan korkeana.

Valokuvat: - Röykkiö lounaasta kuvattuna.

Piirroksat: -

Lähilöydöt: -

Tarinoita ja muistitietoa: -



PORI 38  
(Entinen Ahlainen 14)

{ PORI  
{ Haapajärvi

PK 1142 11 AHLAINEN  
x = 6840 82  
y = 539 74  
z = 30

Koordinaatit Satakuntaliiton julkaisun A:216 mukaan.  
rekisterikylä: Lampi tila: Lampi RN:o: 1:567  
kiinteistötunnus: 609-421-1-567

- Hiidenkiuas. I.  
- Inventointikäynnin ajankohta 5.8.1996.  
Aiemmat muistiinmerkinnät ja numerotunnukset:  
- Unto Salon kertomus tarkastuskäynnistä 1964, päivätty 23.11.1964.  
- Inventoitu vuonna 1966 tunnuksella 1142 11:1.  
Inventoitu vuonna 1986. Hautaraunion tunnus:ro Turun yliopiston  
arkeologian osaston TYARKTIKA-tietokannassa: 6090615007.  
Mj.rek.nro 60910038.

Löydöt: -

Sijaitsee: Ahlaisten kirkosta 6,7 km itään.

Tarkastus 1996:

Sijaitsee lähellä Lampinkoskea Haapajärven rannalla olevan kallioisen niemen päässä. Röykkiön lähiympäristössä kasvaa kuusia ja koivuja, ja kasvaa lehtikuusikin. Heinikko ja sammal peittävät paljolti kalliota ja maanpintaa röykkiön lähellä. Röykkiö on ehkä rakennettu hieman koveralle kallionkohdalle. Röykkiössä on neljä kuoppaa, suurimman mitat ovat 1,2 m × 1,3 m × 0,3 m. Kiviä peittää sammal ja jäkälä. Kaksi koivua kasvaa röykkiön päällä. Karhunhammas 14:n (1992) mukaan röykkiön pituus, leveys ja korkeus ovat: 5,9 m × 3,8 m × 0,3 m.  
Valokuvat: Kohde kaakosta kuvattuna.

**Röykkiö sijainnissa: x = 6840 83, y = 1539 60, z = 25.**

Havaitsin kivistöröykkiön sijainnista 6840 83, 1539 60 inventointikäynnilläni. Aiempia muistiinmerkintöjä tästä röykkiöstä ei tietääkseni ole. Se on Haapajärveen viettävän moreenirinteen yläreunalla. Ympärillä puusto koostuu lähinnä melko nuorista kuusista, metsä tässä on harvahaikoja. Maan pinnassa näkyy runsaasti yksittäisiä lohkarkeitä. Polku kiertää röykkiön ympäri alarinteen puolelta. Mitat: 3,5 m × 2,5 m × n. 0,6 m. Tavallinen kivien läpimitta on noin 45 cm. Kivissä on sammalta ja heinää päällä. Länsilaita on jyrkästi nouseva. Reunat eivät ole rikkonaisia. Leikkaus on jyrkän kupera, mutta röykkiön päällisyys on hieman epätasainen. Tämän röykkiön voi varauksin lukea muinaisjäännökseksi, mutta esihistorialliseksi sitä ei liene syytä arvella, ellei muuta todisteta.  
Valokuvat: Kohde etelästä kuvattuna.

Muutoksia peruskartasta, aiemmista inventoinneista tai tarkastuksista: niitä en havainnut.

Tulkintoja: Vuoden 1964 inventointikertomuksessa mainittuja kohteita 2-5 ei Huurre löytänyt vuonna 1966. Vuorinen on ilmoittanut tarkastaneensa ne, ja toteaa, etteivät ne aiheuta toimenpiteitä. Kesällä 1996 löysin vain kohteen 2 ja pidin sitä luonnonmuodostumana. Salo oli alun perin päätellyt tämän



kohteen olevan mahdollisesti luontainen, vaikka oli merkinnyt sen tarkastuskertomukseen. Kohteita 3–5 en varmuudella saanut identifioiduksi.

Muutosehdotukset rauhoitusasteluokitukseen ja suoja-alueeseen: kumpaankaan ei muutosehdotusta, ellei sitten kohde sijainnissa 6840 83, 1539 60 tarvitse omaa suoja-alueitaan 2 m:n säteellä.

Valokuvat: Mainittu kummankin kohteen osalla erikseen.

Piirroksat: –  
Lähilöydöt: –  
Tarinoita ja muistitietoa: –

PORI 39  
(Entinen Ahlainen 15)

{ PORI  
{ Vanhasaha

PK 1142 11 AHLAINEN  
x = 6841 39  
y = 539 02  
z = 30

Koordinaatit Satakuntaliiton julkaisun A:216 mukaan.  
rekisterikylä: Lampi tila: Asuntola RN:o: 1:436  
kiinteistötunnus: 609-421-1-436

- Hiidenkiuas. I.
- Inventointikäynnin ajankohta 6.8.1996.
- Aiemmat muistiinmerkinnät ja numerotunnukset:
- Opettaja Lähteenmäen 18.11.1907 päivätyssä ilmoituksessa tarkoitettaneen mm. tätä kohdetta (vrt. Huurre 1966).
- Inventoitu vuonna 1966 tunnuksella 1142 11:2.
- Inventoitu vuonna 1986. Hautaraunion tunnus:ro Turun yliopiston arkeologian osaston TYARKTIKA-tietokannassa: 6090616008. Mj.rek.nro 60910039.

Löydöt: –

Sijaitsee: Keski-Porin kirkosta 21 km pohjoiseen, lähellä valtatie 8:aa.

Tarkastus 1996:

Etäisyys Lampinkoskesta 500 m ja valtatie 8:sta 200 m. Aivan lähellä ei ole rakennuksia. Kiviä on tasaisella lounaaseen viettävällä kalliopohjalla matalana rauniona, mutta kylläkin vierä vieressä ilman, että niiden väliin jäisi suurempia lomina. Erityisiä purkamisen aiheuttamia kuoppia ei näy. Kivikko saattaa olla madaltunut joko penkomisen vuoksi tai kivien muutoin levittyä.

Kohde on harvassa männikössä. Röykkiön jäännöksen päällä kasvaa pieni kuusi ja joitakin mäntyjä. Röykkiön kivissä ja niiden väleissä on sammalta ja jäkälää, kuten myös röykkiön ympäristössä kalliolla on. Karhunhammas 14:n (1992) mukaan röykkiön pohjan muoto on epämääräinen, mittojen ottaminen mahdotonta.

Muutoksia peruskartasta, aiemmista inventoinneista tai tarkastuksista: näitä en havainnut

Tulkinta: –

Muutosehdotukset rauhoitusasteluokitukseen ja suoja-alueeseen: kumpaankaan ei muutosehdotusta.

Valokuvat: Kohde lounaasta.

Piirroksat: –

Lähiödyöt: –

Tarinoita ja muistitietoa: –

**PORI 40**  
(Entinen Ahlainen 16)

{ PORI  
Letonmäki

PK 1142 11 AHLAINEN

$$A \begin{cases} x = 6842 31 \\ y = 538 90 \\ z = 32,5 \end{cases} \quad B \begin{cases} x = 6842 30 \\ y = 538 84 \\ z = 32,5 \end{cases}$$

Koordinaatit yllä Satakuntaliiton julkaisun A:216 mukaan, alempana Karhunhammas 14:n mukaan.

rekisterikylä: Lampi tila: Lampi RN:o: 1:567

kiinteistötunnus: 609-421-1-567

– Kolme kivivallia ja kivikko. II.

– Inventointikäynnin ajankohta 6.8.1996.

Aiemmat muistiinmerkinnät ja numerotunnukset:

– Inventoitu vuonna 1966 tunnuksella 1142 11:3.

Inventoitu vuonna 1986. Hautaraunioitten tunnus:rot Turun yliopiston arkeologian osaston TYARKTIKA-tietokannassa: 6090617010, 6090617021, 6090617032, 6090617043.

Mj.rek.nro 60910040.

Löydöt: –

Sijaitsee: Ahlaisten kirkosta 6 km itään.

Tarkastus 1996:

**6090617010** eli 1142 11:3a:

Sijainti: 6842 30, 538 90. Ryhmän itäisin raunio, kivivalli. Arvioni mukaan etäisyys tästä röykkiöön 6090617021 eli 1142 11:3b:hen olisi 60 m, mikä kutakuinkin vastaa Vuorisen ilmoittamaa 70:tä metriä. Huurteen ilmoitus, että etäisyys olisi 30 m, vaikuttaa olevan virheellinen.

Ympäriällä on tiheä metsä, etupäässä melko nuorta männikköä.

Röykkiön ympäristössä kasvaa myös sammalta, heinää ja puolukkaa.

Röykkiön tai vallin päällä on kuusen taimia, kaksi hieman suurempaa mäntyä sekä sammalia, heinää ja hieman jäkälää. Purkamisjälki, jonka laajuus on 1,0 m × 1,1 m × 0,5 m, on vallissa, purkamisjäljen pohjakin on

sammalen peitossa. Karhunhammas 14:n (1992) mukaan röykkiön pituus, leveys ja korkeus ovat: 7,2 m × 3,3 m × 0,3 m. Pituusakselin suunta NE–SW. Rakennettu kalliolle.

Valokuvat: – Kohde kuvattu lounaispäästä maakiveltä.

– Vallissa oleva purkamisjälki ja koillispään maakivi.

**6090617021** eli 1142 11:3b:

Sijainti: 6842 30, 538 84. Kivivalli. Ympärillä tiheä nuori männikkö. Kasvaa sammalta ja puolukkaa. Kivivallin molemmissa päissä on purkamisjälki, muutoin valli on ehjä. Vallin päällä kasvaa kuusentaimia, ja eteläisemmässä purkamisjäljessä kasvaa kolme mäntyä. Kivien päällä on paksu sammal. Vallin sivuilla kasvaa mäntyjä ja kuusia. Karhunhammas (1992) mukaan röykkiön pituus, leveys ja korkeus: 13,2 m × 3,7 m × 0,4 m. Rakennettu kalliolle. Pituussuunta N–S.

Valokuvat: – Kivivallin eteläpäästä.

**6090617032** eli 1142 11:3c:

Sijainti: 6842 28, 538 82. Kivivalli. Ympäristö kuten edellisen kohteen yhteydessä. Sammalen ja jäkälän peitossa, kaksi melko kookasta mäntyä kasvaa kivien päällä, samoin pienempiä kuusia ja mäntyjä. Karhunhammas 14:n (1992) mukaan röykkiön pohjan muoto, pituus, leveys ja korkeus: 15,2 m × 4,2 m × 0,4 m. Purkamis- tai kaivamisjälkiä röykkiössä. Rakennettu kalliopohjalle. Pituussuunta NE–SW. Sijaitsee vallista 6090617021 muutaman metrin päässä, seitsemän sekä Huurteen että Vuorisen mukaan.

Valokuvat: – Valli etelästä kuvattuna.

**6090617043** eli 1142 11:3d:

Sijainti: 6842 30, 538 82. Kivikko siirtolohkareen ympärillä. Lohkareen ja kivikon väliin jää kapea sola, joka on ehkä syntynyt pengottaessa lohkareen vieriltä kiviä. Kivet ovat sammalen ja jäkälän peitossa. Karhunhammas 14:n (1992) mukaan kokonaisuuden pituus, leveys ja korkeus ovat: 7,6 × 6,5 m × 0,5 m. Lohkareen korkeus parisen metriä.

Valokuvat: – Kohde idästä kuvattuna.

Muutoksia peruskartasta, aiemmista inventoinneista tai tarkastuksista: niitä en havainnut.

Tulkinta: –

Muutosehdotukset rauhoitusasteluokitukseen ja suoja-alueeseen: kumpaankaan ei muutosehdotusta.

Valokuvat: Mainittu kunkin kohteen osalla erikseen.

Piirroksat: –

Lähilöydöt: Röykkiökohteet 41 ja 42.

Tarinoita ja muistitietoa: –

PORI 41  
(Entinen Ahlainen 17)

{ PORI  
Lamppi

PK 1142 11 AHLAINEN

x = 6842 44

y = 538 48

z = 35

Koordinaatit Satakuntaliiton julkaisun A:216 mukaan.

rekisterikylä: Lampi tila: Lampi RN:o: 1:567  
 kiinteistötunnus: 609-421-1-567

- Hiidenkiuas. I.

- Inventointikäynnin ajankohta 6.8.1996.

Aiemmat muistiinmerkinnät ja numerotunnukset:

Inventoitu vuonna 1966 tunnuksella 1142 11:4.

Inventoitu vuonna 1986. Hautaraunion tunnus:ro Turun yliopiston arkeologian osaston TYARKTIKA-tietokannassa: 6090618000. Mj.rek.nro 60910041.

Löydöt: 17503: mahdollisesti palanutta luuta, kaksi kvartsi-iskosta, mahdollisesti piitä (Tiedot Huurteen inventointikertomuksen mukaan).

Sijaitsee: Ahlaisten kirkosta 5 km itään.

Tarkastus 1996:

Rakennettu kalliolle, ehkä niin, että on peittänyt alleen kalliossa olevan N-S-suuntaisen 0,7 m leveän ja n. 0,15 m syvän uurteen. Nyt tämän kalliossa olevan uurteen kohta on ilman kiviä. Ehkä kivet on purettu siitä muualle. Kivikko on rengasmaisessa kasassa, josta ei kannata yrittää mitata alkuperäisiä hiidenkiukaan mittasuhteita. Kivissä on päällä sammalta ja jäkälää.

Kalliolla, jossa rökkiö sijaitsee, on pieniä mäntyjä, kuusia ja koivuja, ei ole suuria puita. Sammalia ja jäkälää kasvaa kallion pinnalla.

Muutoksia peruskartasta, aiemmista inventoinneista tai tarkastuksista: niitä en havainnut.

Tulkinta: --

Muutosehdotukset rauhoitusasteluokitukseen ja suoja-alueeseen: Ehkä luokka I on näin pahasti hajotetulle kohteelle liian korkea.

Valokuvat: - Kohde pohjoisesta kuvattuna.

Piirroksat: -

Lähilöydöt: Rökkiökohteet 40 ja 42.

Tarinoita ja muistitietoa: -

PORI 42  
 (Entinen Ahlainen 18)

{ PORI  
 { Kröger

PK 1142 11 AHLAINEN

x = 6842 79

y = 538 86

z = 32,5

Koordinaatit Satakuntaliiton julkaisun A:216 mukaan.

rekisterikylä: Lampi tila: Lampi RN:o: 1:567

kiinteistötunnus: 609-421-1-567

- Hiidenkiuas. I.

- Inventointikäynnin ajankohta 6.8.1996.

Aiemmat muistiinmerkinnät ja numerotunnukset:

- Opettaja Lähteenmäen ilmoitus 18.11.1907.
- Lindelöf, Anna-Lisa: Satakunnan pronssikausi II. Suomen Muinaismuistoyhdistyksen aikakauskirja XXVII. H:ki 1916, s. 174.
- Inventoitu vuonna 1966 tunnuksella 1142 11:5.
- Inventoitu vuonna 1986. Hautaraunion tunnusn:ro Turun yliopiston arkeologian osaston TYARKTIKA-tietokannassa: 6090619001. Mj.rek.nro 60910042.

Löydöt: -

Sijaitsee: Ahlaisten kirkosta 5 km itään.

Tarkastus 1996:

Valtatie 8:n viereisellä kalliolla. Ympärillä kasvaa nuorta puustoa: mäntyjä, koivuja, pihlajia. Maan pinnalla lähellä rökkiötä kasvaa sammalta, heinäkasveja, puolukkaa. Rökkiön koko keskusta on pengotun näköinen. Suuri maakivi on rökkiön etelälaidalla, luoteislaidalla on kuusen kanto. Purkamisjäljessään kivien päällä ja väleissä on sammalta. Rökkiön keskellä ei kasva nyt puita, mutta sen laidoilla on nuoria puita. Karhunhammas 14:n (1992) mukaan rökkiö on epävarma hautaraunio. Rökkiön pituus, leveys ja korkeus: 3,7 m × 2,9 m × 0,3 m.  
Valokuvat: - Rökkiö lounaasta kuvattuna.  
- Rökkiö idästä kuvattuna.

Muutoksia peruskartasta, aiemmista inventoinneista tai tarkastuksista: niitä en havainnut.

Tulkinta: -

Luokkaehdotus ja ehdotus suoja-alueeksi: Kohde ei nykytilassaan täyttäne I luokan kohteelta vaadittavia ominaisuuksia. Luokkaehdotus II. Kohde säilynee, vaikka suoja-alueetta sen ympärillä olisi vain minimileveydeltä.

Valokuvat: - Kohde lounaasta kuvattuna. Oikealla maakivi.  
- Kivikon keskikohtaa. Kuvattu idästä.

Piirroksat: -

Lähilöydöt: Rökkiökohteet 40 ja 41.

Tarinoita ja muistitietoa: -

PORI 43  
(Entinen Ahlainen 19)

{ PORI  
{ Råfors

PK 1142 11 AHLAINEN

$$A \begin{cases} x = 6842 \ 31 \\ y = 536 \ 97 \\ z = 32,5 \end{cases}$$

$$B \begin{cases} x = 6842 \ 31 \\ y = 537 \ 02 \\ z = 32,5 \end{cases}$$

$$C \begin{cases} x = 6842 \ 33 \\ y = 537 \ 07 \\ z = 35 \end{cases} \quad D \begin{cases} x = 6842 \ 36 \\ y = 537 \ 13 \\ z = 32,5 \end{cases}$$

$$E \begin{cases} x = 6842 \ 36 \\ y = 537 \ 13 \\ z = 32,5 \end{cases}$$

Koordinaatit Karhunhammas 14:n mukaan, paitsi z-koordinaatit ja kohteen E x-koordinaatti, joka on lähteessä ilmeisen virheellisesti 6842 96.

rekisterikylä: Lampi tilat: 1) Keskijako, RN:o: 1:254, 2) Välimaa II, RN:o 1:159

kiinteistötunnukset: 609-421-1-254 ja 609-421-1-159

- Kolme hiidenkiuasta ja kivivallia. I.

- Inventointikäynnin ajankohta 5.8.1996.

Aiemmat muistiinmerkinnät ja numerotunnukset:

- Opettaja Lähteenmäen ilmoitus 18.11.1907.

- Lindelöf, Anna-Lisa: Satakunnan pronssikausi II. Suomen Muinaismuistoyhdistyksen aikakauskirja XXVII. H:ki 1916, s. 173-174.

- Inventoitu vuonna 1966 tunnuksella 1142 11:6a-e.

- Inventoitu vuonna 1985. Hautaraunioitten tunnus:rot Turun yliopiston arkeologian osaston TYARKTIKA-tietokannassa: 6090620014, 6090620025, 6090620036, 6090620047, 6090620058.

Mj.rek.nro 60910043.

Löydöt: -

Sijaitsee: Ahlaisten kirkosta 4 km itään. On merkitty mm. GT-kartalle.

Tarkastus 1996:

Röykkiöitä soraharjulla, jolla on myös pirunpeltoa. Lähellä ei ole rakennuksia; metsäajotie on tehty röykkiöiden vierestä.

**6090620014** eli 1142 11:6a eli 43A:

Kiviröykkiö. Ympäriillä puusto on nuorta; lajeina on kuusia, koivuja, mäntyjä. Molempien edellisten inventointien mukaan tästä röykkiöstä on matkaa pirunpeltoon 50 m. Huurteen (1966) mukaan pirunpellon länsilaitaa on kaiveltu. Siinä kaivetusta kuopasta ylös nostettua kiviainesta pitäisi olla hiidenkiuasta muistuttavana kumpareena.

Otaksuin paikan päällä kohteeksi 1142 11:6a (6090620014) röykkiötä, joka on rakennettu havaintoni mukaan pirunpeltoon. Tätä kirjoittaessani havaitsin, että sellainen sijainti pirunpeltoon nähden ei vastaa aikaisemmin todettua. Pidin kuitenkin havaitsemaani röykkiötä hiidenkiukaaksi luettavana kohteena. Sen keskellä oli laaja purkamisjälki.

Karhunhammas 14:n (1992) mukaan kohteen läntisimmän röykkiön (ts. A-röykkiön) pituus, leveys ja korkeus: 6,9 m × 6,9 m × 1,0 m.

Valokuvat: Röykkiö 6090620014 tai mahdollisesti sen lähellä oieva toinen samantyyppinen kohde, luoteesta kuvattuna.

**6090620025** eli 1142 11:6b eli 43B:

Kivivalli. Rakennettu soraharjulle. Ympäriillä on nuoria puita, lajeina kuusta ja mäntyä. Pahoja purkamisjälkiä, jotka ainakin osaksi vanhoja. Kivissä on sammalta ja jäkälää. Karhunhammas 14:n (1992) mukaan vallin pituus, leveys ja korkeus: 27,9 m × 3,9 m × 0,4 m.

Valokuvat: Valli lounaasta kuvattuna.

**6090620036** eli 1142 11:6c eli 43C:

Kiviröykkiö. Rakennettu soraharjun kohoumalle. Ympäriillä etupäässä nuorta männikköä. Kasvaa sammalta ja jäkälää. Keskellä painanne, joka ehkä johtuu penkomisesta. Kivien päällä ja väleissäkin on sammalta, jäkälää,

puolukkaa ja kanervaa. Karhunhammas 14:n (1992) mukaan röykkiön pituus, leveys ja korkeus: 3,5 m × 3,5 m × 0,3 m. Sen lähteen mukaan ei olisi välttämättä hautaraunio.

Valokuvat: – Kohde luoteesta.

**6090620047** eli 1142 11:6d eli 43D:

Röykkiö. Rakennettu paikalle, jossa on luonnollista lohkarepeltoa tai siihen verrattavaa kivikkoa. Puusto ympärillä on lähinnä nuorta männikköä, maaperässä kasvaa jäkälää ja sammalta. Röykkiön päällä ei ole puita, mutta jäkälää ja sammalta on kivissä. Keskellä on pyöreähkö kaivanto, syvyys n. 80 cm, halkaisija 1½ m. Kaivannon pohjakin on sammaloitunut. Karhunhammas 14:n (1992) mukaan röykkiön pituus, leveys ja korkeus: 7,3 m × 6,5 m × 1,0 m.

Valokuvat: – Kohde kuvattuna luoteesta.

**6090620058** eli 1142 11:6e eli 43E:

Kivivalli. Ympäristö kuten edellisessä. Karhunhammas 14:n (1992) mukaan: Vallin pituus, leveys ja korkeus: 19,0 m × 5,2 m × 0,5 m. Penkomisjälkiä. Valokuvat: –

Muutoksia peruskartasta, aiemmista inventoinneista tai tarkastuksista: näitä en havainnut.

Tulkinta: –

Muutosehdotukset rauhoitusasteluokitukseen ja suoja-alueeseen: kumpaankaan ei muutosehdotusta.

Valokuvat: Mainittu kunkin kohteen osalta erikseen.

Piirrokset: –

Lähilöydöt: –

Tarinoita ja muistitietoa: –

PORI 44

{ PORI  
Hollampi

PK 1142 11 AHLAINEN

x = 6844 69

y = 536 00

z = 30

Koordinaatit Satakuntaliiton julkaisun A:216 mukaan.  
rekisterikylä: Ylikylä tila: Zachrisgård RN:o: 41:1  
kiinteistötunnus: 609-452-41-1

– Kaksi hiidenkiuasta. I.

– Inventointikäynnin ajankohta 5.8.1996.

Aiemmat muistiinmerkinnät ja numerotunnukset:

J. Tähkä (alias J. Ailio): Lisätietoja Ulvilan kihlakunnan pohjoisosan muinaismuistoista. Käsikirjoitus 1894. Sivu 20.

Inventoitu vuonna 1966 tunnuksella 1142 11:9.

Inventoitu vuonna 1986. Hautaraunioitten tunnus:rot Turun yliopiston arkeologian osaston TYARKTIKA-tietokannassa: 6090621015 ja 6090621026.

Mj.rek.nro 60910044.



Löydöt: –

Sijaitsee: Ahlaisten kirkosta 4 km koilliseen.

Tarkastus 1996:

Kaksi röykkiötä kallioilla, joilla on nuorta puustoa. Lähistöllä ei ole rakennuksia.

**6090621015** eli 1142 11:9a:

Röykkiön ympärillä on kivikkoa, mikä on joko lohkarapeltoa tai siihen verrattavaa luonnonkivikkoa. Kiviä näyttäisi nostetun pois pitkänomaisesta kallionkolosta. Arvioni mukaan kallionkolon pohja on yli metrin syvemmällä kuin röykkiön päällä olevat ylimmät kivet. Ne on siirretty penkomiskohtaan ympärille rengasmaiseksi valliksi. Penkomiskuopan pohjalla on nuoria puunvesoja. Karhunhammas 14:n (1992) mukaan röykkiön pituus, leveys ja korkeus: 6,0 m × 5,8 m × 0,4 m.

Valokuvat: Kohde etelästä kuvattuna.

**6090621026** eli 1142 11:9b:

Röykkiö. Sijaitsee muutaman metrin päässä edellisestä, sen lounaispuolella. Loivasti kuperalle kallionkohdalle rakennettu. Keskellä on laaja lähes kivetön alue, lienee purkamisjälki. Röykkiön päällä kasvaa pieni kuusi sekä sammalta ja jäkälää. Karhunhammas 14:n (1992) mukaan röykkiön mitat: 2,5 m × 2,2 m × 0,2 m.

Valokuvat: Röykkiö kaakosta kuvattuna.

Muutoksia peruskartasta, aiemmista inventoinneista tai tarkastuksista: näitä en havainnut.

Tulkinta: –

Muutosehdotukset rauhoitusasteluokitukseen ja suoja-alueeseen: kumpaankaan ei muutosehdotusta.

Valokuvat: Mainittu kummankin kohteen osalla erikseen.

Piirrokset: –

Lähilöydöt: –

Tarinoita ja muistitietoa: –

PORI 45

(Entinen Ahlainen 21)

{ PORI  
Sääksluoto

PK 1142 11 AHLAINEN

x = 6846 74

y = 537 34

z = 30

Koordinaatit Satakuntaliiton julkaisun A:216 mukaan.

rekisterikylä: Lampi tila: Lampi RN:o: 1:567

kiinteistötunnus: 609-421-1-567

– Hiidenkivas. I.

– Inventoidessani en käynyt paikalla, koska venekyydin hankkimiseen kohteelle pääsemiseksi arvioin voivan kuluja kohtuuttomasti kenttätöitä, jota oli käytettävissä melkoisen niukalti.



Aiemmat muistiinmerkinnät ja numerotunnukset:

– Inventoitu vuonna 1966 tunnuksella 1142 11:10.

Ei inventointikäyntiä vuonna 1986. Hautaraunion tunnus:ro Turun yliopiston arkeologian osaston TYARKTIKA-tietokannassa: 6093622008.

Mj.rek.nro 60910045.

Löydöt: –

Sijaitsee: Uksjärven saarella Ahlaisten pohjoisosassa.

Tarkastus 1966:

Huurre on todennut Sääksluodon olevan korkean, miltei pyöreän ja kivikkoisen saaren. Huurretta siteeraten: "Sen keskellä, korkeimmalla kohdalla on matala sammaleinen kiveys, joka erottuu selvästi muusta kivikosta, mielikuvitusta hiukan käyttäen voi siinä nähdä reunakiveystäkin. Kysymyksessä on ehkä hiidenkiuas tai sen pohja, joskaan sitä ei voi varmana pitää. Halkaisija on n. 3 m."

Muutosehdotukset rauhoitusasteluokitukseen ja suoja-alueeseen: kumpaankaan ei muutosehdotusta.

Valokuvat: –

Piirroksat: –

Lähilöydöt: –

Tarinoita ja muistitietoa: –

## PORI 46

(Entinen Ahlainen 22)

{ PORI  
Hiidenkallio

PK 1142 11 AHLAINEN

$$A \begin{cases} x = 6847 94 \\ y = 535 29 \\ z = 30 \end{cases}$$

$$B \begin{cases} x = 6847 89 \\ y = 535 31 \\ z = 30 \end{cases}$$

$$C \begin{cases} x = 6847 76 \\ y = 535 38 \\ z = 30 \end{cases}$$

Koordinaatit Satakuntaliiton julkaisun A:216 mukaan.  
rekisterikylä: Ylikylä tila: Hautakumpujen alue RN:o: 878:1  
kiinteistötunnus: 609-452-878-1

– Kolme hiidenkiuasta. I.

– Inventointikäynnin ajankohta 5.8.1996.

Aiemmat muistiinmerkinnät ja numerotunnukset:

– Killinen, Kustaa: Kiinteitä muinaisjäännöksiä Ulvilan kihlakunnassa. Bidrag till kännedom af Finlands Natur och Folk, utgifna af Finska Vetenskaps-Societeten. Trettiondetredje Häftet. H:fors 1880. Sivu 132.

– J. Tähkä (alias J. Ailio) Lisätietoja Ulvilan kihlakunnan pohjoisosan muinaismuistoista, s. 22. Käsikirjoitus 1894. (Vrt. Huurteen inventointikertomus kohde 1142 11:11.)

– Inventoitu vuonna 1966 tunnuksella 1142 11:11.

– Inventoitu vuonna 1986. Hautaraunioitten tunnus:rot Turun yliopiston arkeologian osaston TYARKTIKA-tietokannassa: 6090623017, 6090623028 ja 6090623039.  
Mj.rek.nro 60910046.

Löydöt: –

Sijaitsee: Ahlaisten kirkosta 7 km koilliseen. Merkitty GT-kartallekin.

Tarkastus 1996:

**6090623017** eli 1142 11:11a eli 46A:

Röykkiö. Useita laajoja purkamisjälkiä on tässä röykkiössä. Puusto röykkiön ympärillä on etupäässä harvaa nuorta männikköä. Röykkiön ympärillä kasvaa myös sammalta, heinää ja jäkälää. Karhunhammas 14:n (1992) mukaan röykkiön pituus, leveys ja korkeus ovat: 10,6 m × 9,0 m × 0,8 m. Valokuvat: Röykkiö etelästä kuvattuna.

**6090623028** eli 1142 11:11b eli 46B:

Röykkiö. Rakennettu kalliolle. Ympäristö kuten kohteessa 46A. Röykkiön päällä kasvaa neljä nuorta mäntyä ja yksi kuusi. Röykkiön keskellä on syvä pyöreä painanne, jonka halkaisija on 3,2 metriä ja syvyys 0,25 m. Painanteen pohja on sammalen ja jäkälän peitossa, kuten röykkiön kivikko muutoinkin. Karhunhammas 14:n (1992) mukaan röykkiön läpimitta on 8,8 m ja korkeus 0,6 m.

Valokuvat: – Röykkiö pohjoisesta.

**6090623038** eli 1142 11:11c eli 46C:

Röykkiö. Rakennettu tasaiselle kallionnokalle. Lähiympäristössä on paljon pöytämaisiä kallioita. Röykkiön vieressä kallioalueen reuna laskee jyrkästi pohjoiseen. Puusto lähellä on harvaa nuorta männikköä. Ympäristössä kasvaa sammalta, kanervaa, jäkälää ja suopursua. Röykkiön muoto on epämääräinen, leikkaus on tasainen. Maata ei ole kivien välissä. Läpimitta W–E-suunnassa 6,1 m, N–S-suunnassa 5,4 m, korkeus 0,3 m. Kivikoko on rajoissa 15–70 cm. Rakenteita en röykkiössä havainnut. Röykkiön päällä on nuoria puita, sammalet ja jäkälät peittävät röykkiön kivikkoa. Kuopannetta ei tämän röykkiön keskiosassa erottunut. Röykkiön mataluuden voisi ajatella todistavan joskus tapahtuneesta penkomisesta; sitä paitsi röykkiön länsireunalla näytti olevan mahdollinen purkamisjälki. Huurre on maininnut muistitiedon kertovan, että tätä röykkiötä olisi pengottu aarteensinnässä. Vuorinen on pitänyt tätä röykkiötä hajotettuna.

Muutoksia peruskartasta, aiemmista inventoinneista tai tarkastuksista:

Tulkinta: –

Muutosehdotukset rauhoitusasteluokitukseen ja suoja-alueeseen: kumpaankaan ei muutosehdotusta.

Valokuvat: mainittu kunkin kohteen yhteydessä erikseen.

Piirrokset: –

Lähilöydöt: –

Tarinoita ja muistitietoa: On kerrottu Honkala-nimisen talon entisen isännän etsineen aarteita tästä kohteesta. Huurre on maininnut asiasta röykkiön 1142 11:11c kuvauksen yhteydessä.

PORI 47  
(Entinen Ahlainen 23)

{ PORI  
{ Linnakallio

PK 1144 01 NOORMARKKU

x = 6834 28

y = 540 11

z = 25

Koordinaatit Satakuntaliiton julkaisun A:216 mukaan.  
rekisterikylä: Kellahti tila: Kallioniemi RN:o: 2:151  
kiinteistötunnus: 609-412-2-151

- Hiidenkiuas. II.
- Inventointikäynnin ajankohta 12.8.1996.
- Aiemmat muistiinmerkinnät ja numerotunnukset:
  - J. Tähkä (alias J. Ailio) Lisätietoja Ulvilan kihlakunnan pohjoisosan muinaismuistoista, s. 23. Käsikirjoitus 1894. (Vrt. Huurteen inventointikertomus.)
  - O. Avellanin kirje 26.9.1921 (Vrt. Huurteen inventointikertomus.).
  - Inventoitu vuonna 1966 numerolla 1142 01:23.
  - Inventoitu vuonna 1986. Hautaraunion tunnus:ro Turun yliopiston arkeologian osaston TYARKTIKA-tietokannassa: 6090601002. Mj.rek.nro 60910047.

Löydöt: -

Sijaitsee: Ahlaisten kirkosta 9 km kaakkoon.

Tarkastus 1996:

Röykkiön jäännös. Röykkiö on rakennettu avokalliolle, mutta on myöhemmin pahoin hävitetty. Ehkä vielä keskiosaa on jonkin verran jäljellä. Ympäristössä puusto on nuoria kuusia ja mäntyjä. Sammalta ja heinää kasvaa röykkiön jäännöksen päällä ja sen ympärillä kalliolla. Röykkiön jäännöksen päällä on nuoria kuusia ja mäntyjä ja yksi isompikin kuusi. Karhunhammas 14:n (1992) mukaan röykkiön pohjan muoto on epämääräinen, läpimitta 5,2 m.

Muutoksia peruskartasta, aiemmista inventoinneista tai tarkastuksista: näitä en havainnut.

Tulkinta: -

Muutosehdotukset rauhoitusasteluokitukseen ja suoja-alueeseen: kumpaankaan ei muutosehdotusta.

Valokuvat: Röykkiön keskiosaa lännestä kuvattuna.

Piirroksat: -

Lähilöydöt: Röykkiökohteet 25 ja 27.

Tarinoita ja muistitietoa: Takavuosina olivat lapset leikkineet mäellä ja siirrelleet kiviä röykkiöstä omiin rakennelmiinsa. Tiedon kertoi maanomistaja.

## PORI 48

{ PORI  
 { Leppäkorpi

PK 1141 11 VIASVESI

x = 6818 53 – 6819 15

y = 1536 89 – 1537 41

z = n. 10

Koordinaatit yllä osoittavat vaihtelurajat, joiden sisällä jäljempänä mainittavat koordinaatit ovat. Yksittäisille muinaisjäännöksille määritetyt koordinaatit perustuvat pääasiassa Jouko Rädyn Leppäkorvessa tekemiin inventointeihin, niiden karttamerkintöihin.

tontit: 1) Kortteli 47, tontti 3; kortteli 52, tontti 2; kortteli 51, tontti 5; kortteli 21, tontti 1

rekisterikylä: Pietniemi tilat: 1) Pimeemetsä, RN:o 1:274 2) Kartanon pelto, RN:o 1:275 3) Ylikartano, RN:o 1:722

Yksi kohteista ulottuu aivan Väinölä-nimisen tilan (Pietniemi, RN:o 1:753) rajalle tai ainakin rajan tuntumaan.

tilojen kiinteistötunnukset: 609-429-1-274, 609-429-1-275, 609-429-1-722

– Kiviröykkiötä asumuksen pohja ja kiviaita. I–II.

– Inventointikäynnin ajankohta 7.8.1996.

Aiemmat muistiinmerkinnät ja numerotunnukset:

– Jouko Rädyn tarkastusselonteko kohteista 1–8, päivätty 18.12.1984.

– Inventoitu vuosina 1985–1986. Hautaraunioitten tunnus:rot Turun yliopiston arkeologian osaston TYARKTIKA-tietokannassa: 6095400015, 6094600027, 6095400048, 6095400059.

– Jouko Rädyn inventointiraportti 1987–90, päivätty 15.5.1992

Mj.rek.nro 60910048.

Kirjallisuutta: Rätty, Jouko: Porin Leppäkorven röykkiöt. Suomen varhaishistoria. Studia historica septentrionalia 21. Jyväskylä 1992.

Löydöt: Mainitaan kunkin kohteen osalla.

Sijaitsee: Leppäkorven kaupunginosassa.

Tarkastus 1996:

**1 eli 6095400015:**

Kivilatomus, II. Sijainti: x = 6818 53, y = 537 32, z = 8,3–8,8 (Korkeus mainitun julkaisun "Porin Leppäkorven röykkiöt" mukaan, muut koordinaatit Karhunhammas 14:n mukaan.). Korttelissa 52 tontilla 2, Sarmaltien eteläpuolella.

Mitat tarkastusselonteon (1984) mukaan: röykkiön pituus, leveys ja korkeus: 2,7 m × 2 m × 0,5 m; kivien halkaisijat: 20–40 cm, jonkin verran myös pienempiä.

Tutkittu kaivauksin kesällä 1987 (Satakunnan Museo / Jouko Rätty). Röykkiössä silmäkivi, kehärakenteita. Tulkinta: kohde oli hautarakenne rautakauden lopulta. Löydöt: kaksi iskosta, luun jäännöstä.

Valokuva: Kohde idästä.

**2 eli 6094600027**

Kivilatomus, II. Sijainti: x = 6818 74, y = 537 39, z = 7,7 m (Koordinaatit Rädyn kartan mukaan v:lta 1984 muutoin, mutta z-koordinaatti on julkaisusta "Porin Leppäkorven röykkiöt". Sekä Karhunhammas 14:ssä että teoksessa "Arkeologia Suomessa 1985" on ilmoitettu edellä mainitusta suuresti poikkeava x-koordinaatti. Karhunhampaassa on koordinaatit: 6818 22, 537 39, ja ne on määritetty nimenomaan tälle kohteelle, se selviää vuoden 1986 inventoinnin röykkiökortin avulla. Arkeologia Suomessa -julkaisussa on ilmoitettu koordinaateiksi 6818 60, 537 40. Katson, että niitä tietoja on

pidettävä virheellisinä.) Kohde sijaitsee korttelissa 47 tontilla 3, Saniaistien koillispuolella. Kaivauksia vuosina 1985 (museovirasto / Bergström) ja 1986 (Satakunnan Museo / Rätty). Mitat tarkastuslonteon (1984) mukaan: röykkiön halkaisija ja korkeus: 4,5–5 m ja 0,2–0,5 m, kivien halkaisijat: 20–40 cm. Kaivauksissa havaittu kehärakenteita, silmäkiviä. Tulkinta: kohde oli hautarakenne rautakauden lopulta. Löydöt: orgaanista jäännöstä. Valokuva: Kohde etelästä. Kuvattu asuinrakennuksen ulko-oven edestä. Muinaisjäännöskyltin jalka näkyy kuvassa.

3:

Kivipyökki. Sijainti:  $x = 6818\ 75$ ,  $y = 1537\ 41$  Rajamerkki, kivikasan keskellä. Kivessä numero 55.

4 eli **6095400048**:

Kiviraunio. I. Sijainti:  $x = 6818\ 82$ ,  $y = 537\ 11$ ,  $z = 9,5-10$  (Korkeus julkaisun "Porin Leppäkorven röykkiöt" mukaan,  $x$ - ja  $y$ -koordinaatit Karhunhammas 14:n mukaan.). Puistoalueella lähellä Suruttomientien ja vanhan Pori-Luvia-tien risteyksestä. Kaivaus vuonna 1987 (Satakunnan Museo / Rätty) Mitat tarkastuslonteon (1984) mukaan: röykkiön halkaisija ja korkeus: noin 6 m ja noin 1m. Kaivauksissa havaittu kehärakenteita, silmäkivi? Kivetty nuotiokuoppa. Tulkinta: kohde oli hautarakenne rautakauden lopulta. Löydöt: palaneita luita, niistä määrityskelpoiset ovat olleet eläinten luita.

Valokuva: Kohde idästä kuvattuna.

5 eli **6095400059**

Kiviraunio. II. Sijainti:  $x = 6818\ 84$ ,  $y = 1537\ 07$ ,  $z = 10-11$  (Korkeus mainitun julkaisun "Porin Leppäkorven röykkiöt" kartan mukaan, muut koordinaatit Karhunhammas 14:n mukaan.). Puistoalueella lähellä Suruttomientien ja vanhan Pori-Luvia-tien risteystä. Mitat tarkastuslonteon (1984) mukaan: röykkiön pituus, leveys ja korkeus: noin 10 m, 15 m, 0,5–1 m. Kaivauksia vuosina 1988–1990 (Satakunnan Museo / Rätty), havaintona rautakautisen tai keskiaikaisen rakennuksen pohja. Löytöinä kivikiekkoja, kaksi puukon terää, pronssinen vyön solki, luita.

Valokuva: Kohde kaakosta kuvattuna.

6:

Kiviraunio. I. Sijainti:  $x = 6819\ 18$ ,  $y = 1537\ 03$ ,  $z = 9-9,5$  m. (Korkeus tarkastuslonteon mukaan.). Kylänlaitapuistossa tontin 21/1 rajalla. Tutkittu kaivauksin v. 1992 (Jouko Rätty / Satakunnan Museo). Tätä kirjoittaessani ei ole käytettävissäni tietoa kaivaustuloksista. Mitat tarkastuslonteon (1984) mukaan: röykkiön halkaisija ja korkeus: noin 10 m ja 1,2 m, kivien halkaisijat: 20–30 cm. Pohjan muoto pyöreä.

Valokuvat: – Kohde lounaasta. Kuvassa Jouko Rätty.

– Kohde koillisesta. Kuvassa Jouko Rätty.

– Kivirivejä samalla kohteella. Kuvattu lounaasta. Taustalla Jouko Rätty.

7:

Kiviraunio. II. Sijainti:  $x = 6819\ 14$ ,  $y = 1536\ 97$ ,  $z = 8-8,5$  (Korkeus tarkastuslonteon mukaan.). Kylänlaitapuistossa, talon (28/1) kohdalla; Orvokintie 12. Kaivaus v. 1987 (Jouko Rätty / Satakunnan Museo). Tulkinta: kohde ei ole esihistoriallinen. Mitat tarkastuslonteon (1984) mukaan: 6 m × 3,5 m × 1m.

Valokuva: Kohde etelästä.

7.b:

Kivilatomus. II. Sijainti:  $x = 6819\ 14$ ,  $y = 1536\ 97$ ,  $z = 6,5-7$  (Korkeus v:n 1992 inventointiraportin mukaan.). Kylänlaitapuisto, Rädyn ilmoituksen mukaan kohteesta 7 suunnilleen etelään. Kohteet 7.a ja 7.b ovat muutaman metrin etäisyydellä toisistaan. Kaivaus v. 1987 (Jouko Rätty / Satakunnan Museo). Tulkinta: kohde ei ole esihistoriallinen. Mitat inventointiraportin (1992) mukaan: 2,5 m × 3,25 m × 0,5 m.

Valokuva: Etualalla 7.b, taustalla 7.a. Kuvattu kaakosta.

8:

Kiviraunio. II. Sijainti:  $x = 6819\ 14$ ,  $y = 1536\ 95$ ,  $z = 9-9,5$  (Korkeus v:n 1984 tarkastuselonteon mukaan.). Rinteessä Kylänlaitapuistossa. Kohteesta 7 noin 10 m:n päässä. Tutkittu kaivauksin v. 1987 (Jouko Rätty / Satakunnan Museo). Kaivaus lienee osoittanut, että tämä raunio ei ole esihistoriallinen kohde. Mitat tarkastuselonteon (1984) mukaan:

1,2 m × 3 m × 0,4–0,5 m.

Valokuva: Kohde kaakosta.

9:

Kivilatomus. II. Sijainti:  $x = 6819\ 14$ ,  $y = 1536\ 97$ ,  $z = 9-9,5$  (Korkeus v:n 1992 inventointiraportin mukaan.). Kylänlaitapuisto. Vain yhden metrin etäisyydellä kohteesta n:o 8. Löytynyt v. 1987 kaivausta tehtäessä.

Tulkintana Jouko Rätty on ilmoittanut, että kohde olisi ilmeisesti historialliselta ajalta. Mitat inventointiraportin (1992) mukaan:

3 m × 2 m × 0,4 m.

Valokuva: Kohde koillisesta.

10:

Kivilatomus. II. Sijainti:  $x = 6819\ 12$ ,  $y = 536\ 89$ ,  $z = 10$  (Koordinaatit v:n 1992 inventointiraportin mukaan.). Metsäalueella, 20 m pellon laidasta, 40 m Vanhan Raumantien reunasta luoteeseen. Kaivaus v. 1996 (Jouko Rätty / Satakunnan Museo). Jouko Rätty'n tiedonannon mukaan kohde oli laivalatomus, laivan muotoon kivistä ladottu hautarakenne. Mitat inventointiraportin (1992) mukaan: 5 m × 2 m × 0,7 m.

11:

Kivien ja maan sekainen kumpu, rakennuskiveyksiä, kaivo. II. Sijainti:  $x = 6818\ 86$ ,  $y = 537\ 08$ ,  $z = 8,5$  (Koordinaatit v:n 1992 inventointiraportin mukaan.). Tulkinta: asumuksen pohja, mahdollisesti 1800-luvulta.

12:

Kiviladelmä. II. Sijainti:  $x = 6818\ 78$ ,  $y = 537\ 04$ ,  $z = 8,5-9$  m (Koordinaatit v:n 1992 inventointiraportin mukaan.). Metsäalueella lähellä saksalaisten II maailmansodan aikaista majoitusaluetta. Paikannimi Mustalaispelto. Tätä kohdetta en löytänyt inventointikäynnillä. Inventointiraportin (1992) mukaan rökkiön pohjan muoto pyöreähkö, halkaisija ja korkeus: 7 m × 0,5 m.

Rakennettu isohkoista kivistä.

13:

Kivilatomus. II. Sijainti:  $x = 6818\ 81$ ,  $y = 1537\ 24$ ,  $z = 7,5-8,0$  (Korkeus v:n 1992 inventointiraportin mukaan.). Kurupuistossa tontin 46/3 kohdalla, 14,80 m tontin rajasta. Inventointiraportin (1992) mukaan rökkiön pituus, leveys ja korkeus: 5 m × 2 m × 0,4 m. Kivikoko: kivet isohkoja. Tulkinta: ehkä saksalaisten II maailmansodan aikaiseen leirialueeseen liittyvä rakenne.

Valokuva: Kohde idästä.

14–16:

Kolme kivilatomusta. II. Sijainti:  $x = 6818\ 82$ ,  $y = 1537\ 27$ ,  $z = 7,5-8,5$  (Korkeus v:n 1992 inventointiraportin mukaan.). Kurupuistossa mäenrinteessä. Inventointiraportin (1992) mukaan rökkiöitten pohjan muoto pyöreähkö, halkaisija ja korkeus: noin 3–5 m, 0,3–0,5 m. Kivikoko: näkyvissä 20–30 cm:n läpimittaisia kiviä. Tulkinta: mahdollisia peltoraunioita. Kohteessa on myös kaksi pyöreää kukkapenkin reunusta, läpimitaltaan 0,8–1 m, jotka on tehty kivistä latomalla.

17:

Kivilatomus. II. Sijainti:  $x = 6818\ 50$ ,  $y = 1537\ 28$ ,  $z = 8,5$  (Korkeus v:n 1992 inventointiraportin mukaan.). Kurupuistossa takapihan rajalla. Tutkittu kaivauksin v. 1996 (Rätty / Satakunnan Museo.). Tätä kirjoitettaessa ei ole saatavillani tarkkaa kokonaiskuvaa kaivaustuloksista. Inventointiraportin (1992) mukaan: rökkiön pohjan muoto epämääräinen, läpimitta ja korkeus: 3 m ja 0,5 m. Kivikoko: isokokoisia kiviä.



Valokuvat: – Kohde pohjoisesta, kahdessa kuvassa.  
– Kohde koillisesta yläviistosta.

18:

Kivilatomus. II. Sijainti:  $x = 6818\ 52$ ,  $y = 1537\ 39$ ,  $z = n. 8\ m$  (Korkeus v:n 1992 inventointiraportin mukaan.) Kurupuistossa rinteessä. Röykkiön pituus, leveys ja korkeus inventointiraportin (1992) mukaan:  
 $1,5\ m \times 1\ m \times 0,3\ m$ .

Valokuva: Kohde etelästä kuvattuna.

19:

Kiveys tai latomuksen jäännös. II. Sijainti:  $x = 6818\ 52$ ,  $y = 1537\ 40$ ,  $z = n. 8,5\ m$  (Korkeus v:n 1992 inventointiraportin mukaan.) Kurupuisto. Koko ja laatu tuntemattomat, kohdetta peittää turve.

Valokuva: Kohde kaakosta kuvattuna.

20:

Kiviaita. I. Sijainti:  $x = 6818\ 53$ ,  $y = 1537\ 39$ ,  $z = 7,3-8,5\ m$ . Aidan pituus 12 m, leveys 0,7 m ja korkeus 0,5 m. Kivikoko: kivet isoja, ovat 1 tai 2 kerroksessa. (Sijaintikorkeus ja mitat vuoden 1992 inventointiraportin mukaan.)

Valokuva: Kohde koillisesta kuvattuna.

Muutoksia peruskartasta, aiemmista inventoinneista tai tarkastuksista: alueelle on rakennettu viime vuosina runsaasti lisää pientaloja.

Tulkinta: Mainittu kunkin kohteen osalla erikseen.

Muutosehdotukset rauhoitusasteluokitukseen ja suoja-alueeseen: kumpaankaan ei muutosehdotusta.

Valokuvat: Mainittu kunkin kohteen osalla erikseen.

Piirroksat: –

Lähilöydöt: Mahdollisesti SM 3003–4, hevosenkenkäsolkia, lisäksi viikinkiaikainen keihäänkärki, joka on luovutettu v. 1962 Kansallismuseolle (KM n:o ?).

Tarinoita ja muistitietoa: –

PORI 49

{ PORI  
{ Linnala

PK 1141 11 VIASVESI

$x = 6815\ 12$

$y = 534\ 60$

$z = 19$

Koordinaatit Satakuntaliiton julkaisun A:216 mukaan.

– Kiviröykkiö. II.

– Inventointikäynnin ajankohta 26.7.1996.

Aiemmat muistiinmerkinnät ja numerotunnukset:

Jouko Rädyn tarkastuskertomus käynneiltä 2. – 3.7.1986, päivätty 30.7.1986.

Mj.rek.nro 60910049.

Löydöt: –

Sijaitsee: Keski-Porin kirkosta 10 km lounaaseen.

Tarkastus 1996:

Kohdetta en löytänyt, vaikka etsin sitä huolellisesti. Vuoden 1986 tarkastuskertomuksessa mainitaan kalliopohjainen, noin 10 m:n levyinen ja 2 m:n korkuinen harjanne, joka nousee hiekkakuopan suunnasta harjulle. Tällaisen harjanteen havaitsin, sen ylärinteen puoleinen pää on suunnilleen sijainnissa: 6815 16, 1534 70.

Rädyn (1986) mukaan:

Röykkiön pohjan muoto on pyöreä, halkaisija ja korkeus: 6 m ja 1,5 m. Kumpu turvepeitteinen, koostuu kivistä ja maasta. Kummalla suunnilleen 50 vuoden ikäinen mänty, kieloja, kataja. Maasto lähistöllä lähes kivetöntä.

Sijaintipaikkana harju, joka on Porista Luvialle ja Porista Viasvedelle vievien teiden välillä. Harjulle ulottuu hiekkakuopan suunnasta lounaasta kymmenisen metriä leveä ja pari metriä korkea kalliopohjainen harjanne. Kohde noin 12 m:n etäisyydellä tämän harjanteen pätekohdasta.

Muutoksia peruskartasta, aiemmista inventoinneista tai tarkastuksista: niitä en havainnut.

Tulkinta: –

Muutosehdotukset rauhoitusasteluokitukseen ja sucja-alueeseen: kumpaankaan ei muutosehdotusta.

Valokuvat: –

Piirroksat: –

Lähilöydöt: röykkiökohteet 50, 51, ja myös 52 ja 7 ovat melko lähellä.

Tarinoita ja muistitietoa: –

PORI 50

{ PORI  
{ Nummensuo

PK 1141 11 VIASVESI

x = 6815 04

y = 534 92

z = 20

Koordinaatit Satakuntaliiton julkaisun A:216 mukaan.

rekisterikylä: Pietniemi tila: Hiisi RN:o: 1:359

kiinteistötunnus: 609-429-1-359

– Kiviröykkiö. II.

– Inventointikäynnin ajankohta 26.7.1996.

Aiemmat muistiinmerkinnät ja numerotunnukset:

Jouko Rädyn inventointikertomus käynneistä 2.7. ja 3.7.1986, päivätty 30.7.1986.

Mj.rek.nro 60910050.

Löydöt: –



16 km

Sijaitsee: Vajaa 5 km Keski-Porin kirkosta lounaaseen.

Tarkastus 1996:

Kohde sijaitsee mikroautoradan viereisessä maastossa. Kohde on kivilatomus, jossa keskuskivi. Latomuksen halkaisija W-E-suunnassa 2,5 m ja N-S-suunnassa 2,1 m. Korkeus ilman silmäkiveä on 0,3 m ja silmäkivi huomioituna 0,45 cm. Silmäkiven läpimitta horisontaalisuunnassa on rajoissa 20–60 cm. Latomuksen päällyks on tasainen, lukuunottamatta sitä, että keskuskivi kohoaa korkeammalle muuta kiveystä. Sammal peittää kiviä. Latomuksen reunoilla on useita pyörityneitä noin 20 cm:n läpimittaisia kiviä. Latomuksen pohjoislaitaa sivuaa kuopanne, jonka mitat ovat 1,4 m × 0,7 m × 0,2 m. Kuopanteen pituussuunta on itä-länsi. Kohteen ympäristö on tasainen, vähäkivinen. Rinne viettää puronuomalle länteen aivan kohteen tuntumassa. Puusto on tiheää nuorta männikköä. Maan pinnassa kasvaa sammalta ja heinää. Maaperä on hiekkaa.

Muutoksia peruskartasta, aiemmista inventoinneista tai tarkastuksista: näitä en havainnut.

Tulkinta: Keskuskivi on siksi korkea ja kapea, että jo sen perusteella voitaneen katsoa kohde ihmisen tekemäksi: jos tällaista kiveä olisivat siirrelleet ainoastaan luonnonvoimat, se todennäköisimmin olisi lappeellaan, missä asennossa se rökkiössä ei nyt ole. Ajoituksen antaminen kohteelle on näillä näkymin hyvin vaikeaa.

Luokkaehdotus ja ehdotus suoja-alueeksi: kumpaankaan ei muutosehdotusta.

Valokuvat: – Kohde kaakosta.

Piirroksat: –

Lähilöydöt: Rökkiökohteet 49 ja 51, sekä melko lähellä myös rökkiökohteet 7 ja 52.

Tarinoita ja muistitietoa: –

PORI 51

{ PORI  
Mikroautorata

PK 1141 11

x = 6815 17–34

y = 535 22–32

z = 22,5–28

Koordinaatit Satakuntaliiton julkaisun A:216 mukaan, joskin siinä on virheellisesti annettu x-koordinaatin toiseksi arvoksi 5815 18.

rekisterikylä: Pietniemi tila: Hiisi RN:o: 1:359

kiinteistötunnus: 609–429–1–359

– Viisi kivistörökkiötä. I–II (Satakuntaliiton julkaisussa A:216 on ilmoitettu kohteessa olevan neljä rökkiötä, mutta samalla viiden kohteen mittoja on mainittu. Mitoista päätellen kohteet olisivat alla mainituista n:ot 19, 20, 22, 25 ja 26)

– Inventointikäynnin ajankohta 26.7.1996.

Aiemmat muistiinmerkinnät ja numerotunnukset:

– Jouko Rädyn tarkastuskertomus käynniltä 1.7.1980, päivätty 7.7.1980.

– Jouko Rädyn selonteko, koskee suojelukysymyksiä, tehty tarkastuskäynnin

pohjalta, päivätty 25.9.1980. Tarkastuskäynti on tapahtunut 18.9.1980.

– Jouko Rädyn tarkastuskertomus käynneiltä 2. ja 3.7.1986, päivätty 30.7.1986.

– Inventoitu vuonna 1985. Silloin vain yhdelle kohteista annettiin hautaraunion tunnus:ro Turun yliopiston arkeologian osaston TYARKTIKA-tietokannassa. Kohde sai numeron 6090501146.

Mj.rek.nro 60910051.

Löydöt: –

Sijaitsee: Vajaat 10 km Keski-Porin kirkosta lounaaseen.

Tarkastus 1996:

Koordinaatit ja kohdenumerot seuraavassa Rädyn (1986) mukaan, ellei muuta erikseen mainita.

**18:**

Maakumpu. III. Sijainti: x = 6815 18, y = 535 15, z = 25. (N:o VIII v. 1980) Sähkölinjalla. Tuhoutunut jo vuoden 1986 havainnon mukaan. Kivikasautuma oli jäänyt sijoille, josta kumpu oli tascitettu. Jouko Rätty on todennut 25.9.1980, että kumpu ilmeisesti on liittynyt I maailmansodan aikaisiin patteritöihin.

**19** (Turun yliopiston arkeologian osaston TYARKTIKA-tietokannassa numerolla 6090501146):

Hautaraunio. I. (N:o VI v. 1980) Sijainti: x = 6815 17, y = 1535 22, z = 26 (x- ja y-koordinaatit Karhunhammas 14:n mukaan).

Röykkiö 26.7. tekemieni havaintojen mukaan:

Sijaitsee maavallin muodostaman mutkan silmukassa tasamaalla, ei kalliopohjalla. Ympäristössä on maasta esiin pistäviä lohkaraita jonkin verran. Puusto ympärillä on nuorta harvaa männikköä. Ympäristössä kasvaa heinää, puolukkaa, jäkälää. Röykkiö on penkomaton. Röykkiön pituus, leveys ja korkeus: 4,0 m, x 3,7 m x 0,7 m. Kivikoko: kiviän halkaisijat: yleensä 0,15–0,7 m. Kivet ovat kulmikkaita, niiden välissä ei ole maata, mutta paljon tyhjää tilaa eli suuria lomina. Pohjan muoto on pyöreähkö. Säännöllisiä rakenteita en hahmottanut. Röykkiön päällä kasvaa paikoin sammalta, heinää ja jäkälää. Sikäli kuin saatoin havaita, kaikki kivet ovat samaa kivilajia, jotakin sellaista, joka murenee luonnostaan. Samaa kivilajia on ympäristössä muutoinkin. Mielestäni tulisi ottaa huomioon sekin selitysvaihtoehto, että tässä olisi paikoilleen lohkeillut yksittäinen siirtolohkare.

**20:**

Röykkiö. II. Sijainti: x = 6815 20, y = 535 22, z = 26. Sijaitsee kohteesta n:o 19 noin 50 m koilliseen (Rätty 1986). En saanut tätä kohdetta varmuudella identifioiduksi luonnostaan kivisestä maastosta.

Röykkiö Rädyn (1986) mukaan: Röykkiön pituus on 4,8 m, leveys 3,3 m, korkeus 0,5 m. Pohjan pituussuunta on N–S. Reunakiviä erottuu turpeen alta, sisäkiviä vain vähän. Tulkinta (1986): Osaksi tuhoutunut tai luontainen.

**21:**

Maakumpu. Sijainti: 6815 15, 535 25 (N:o IV v. 1980). Jätetään tässä huomiotta tuhoutuneena epämääräisenä kohteena. Jouko Rätty on todennut 25.9.1980, että kumpu ilmeisesti liittyy I maailmansodan aikaisiin patteritöihin.

**22:**

Röykkiökumpu. II. Sijainti: x = 6815 15, y = 535 28, z = 27–28. Polun varrella. Kohteen 7 hiidenkiukaasta n:o 1 (Kiuas on kohteessa Hiitteenmäki, 7) noin 60–70 m länsiluoteeseen. Mikäli identifioin kohteen oikein, on n:o 22:n läpimitta N–S-suunnassa 4,7 m ja W–E-suunnassa 4,3 m. Muodostuman korkeus on noin 0,6 m. Tässä erottuu kymmenisen isohkoa järkälettä, jotka

ovat sammalpeitteisen kohouman laidoilla. Kohouman laki on hieman epätasainen, ja siitä pistää esille muutamia särmikkäiden kivien nokkia. Muodostuman päällä kasvaa mäntyjä, sammalia ja puolukkaa. Maasto on paikalla avointa ja melko tasaista. Tämä rökkiö saattaisi mielestäni olla luonnonmuodostuma.

Valokuva: kohde kuvattuna lännestä.

Rauhoitusasteluokitukseen ja suoja-alueeseen en ota kantaa, koska en ole aivan varma, onko kohde sama, jota Rätty on tarkoittanut.

24:

Maahan kaivettu kuoppa. II. Sijainnissa: 6815 37, 535 34. Sivuuutetaan luultavimmin historiallisen ajan kohteena. Oli havaittavissa ja ehjänä käydessäni paikalla 26.7.1996.

25

Röykkiökumpu. I. Sijainti:  $x = 6815\ 34$ ,  $y = 535\ 26$ ,  $z = 22,5$ . On metrin päässä pohjoiseen suuntautuvasta polusta, joka haarautuu harjannetta pitkin koillinen-lounas-suunnassa kulkevasta pääpolusta. Etäisyys Pori-Luvia-tiestä 160–180 m ja kohteesta n:o 24 noin 100 m.

Rädyn kirjoittamaa kuvausta muistuttavan kohteen näin inventointikäynnilläni. Näkemäni kohde oli säästynyt penkomiselta ja muulta rikkomiselta. Sen lähellä ei ole rakennuksia.

Kohde Rädyn mukaan (1986): Röykkiön pituus 4,6 m, leveys 2,8 m ja korkeus 0,9–1 m. Pituussuunta W–E. Kivissä sekä miehennostannaisia että suurempia. Röykkiökummun molemmissa päissä suuremmat kivet. Noin 20 m:n päässä on lohkar, jonka läpimitta kolmisen metriä.

26:

Kiviröykkiö. II. Sijainti:  $x = 6815\ 22$ ,  $y = 535\ 32$ ,  $z = 28$ . Kohdetta en löytänyt. Jouko Rädyn inventoinnin (1986) mukaan rökkiö sijaitsee 100 m rökkiöstä 1 (Kohteen n:o 7, eli Hiitteenmäen, rökkiö 1). Yhtä etäällä rökkiö 26 on Pori-Luvia-tiestä, joka on siitä itään. Röykkiön läpimitta on 1,5 m ja korkeus 0,8 m. Kivikoko 20–40 cm; rökkiön itälaidassa on pystyssä isompi kivipaasi. Tulkinta: voi olla vanha kiuas.

Paikalta on hakattu suuret kuuset, jotka on mainittu v:n 1986 inventointikertomuksessa. Röykkiö 26 oli ollut silloin suurten kuusien alla.

Maakumpu, joka on merkitty vuonna 1980 numerolla IX ja vuonna 1986 numerolla 17, on Rädyn mukaan (1986) mahdollisesti tuhoutunut. Se on ollut sijainnissa 6814 94, 535 26. Rätty on arvioinut 25.9.1980, että kohde IX ilmeisesti liittyisi I maailmansodan aikaisiin linnoitustöihin.

Muutoksia peruskartasta, aiemmista inventoinneista tai tarkastuksista: Maastossa on I maailmansodan aikana kaivettuja puolustusvarustuksia, joista vain mikroautoradan ja Nummensuon välillä sijaitsevat on merkitty peruskartalle. Metsänhakkuuta on tapahtunut viime vuosina, kuten kohteen 26 yhteydessä on jo tullut esille.

Tulkinta; luokkaehdotus ja ehdotus suoja-alueeksi; ne mainittu tarvittaessa edellä kunkin kohteen osalla erikseen.

Valokuvat: ne mainittu tarvittaessa edellä kunkin kohteen osalla erikseen.

Piirroksat: –

Lähilöydöt: Röykkiökohteet 7, 49, 50, 52.

Tarinoita ja muistitietoa: –

PORI 52

{ PORI  
{ Hiisi

PK 1141 11 VIASVESI

x = 6815 47

y = 535 44

z = 23-24

Koordinaatit Satakuntaliiton julkaisun A:216 mukaan.

rekisterikylä: Pietniemi tila: Hiisi RN:o: 1:359

kiinteistötunnus: 609-429-1-359

- Kiviröykkiö. II.

- Inventointikäynnin ajankohta 26.7.1996.

Aiemmat muistiinmerkinnät ja numerotunnukset:

- Jouko Rädyn tarkastuskertomus käynneiltä 2. ja 3.7.1986, päivätty 30.7.1986.

Mj.rek.nro 60910052.

Löydöt: -

Sijaitsee: Vajaan 10 km:n päässä Keski-Porin kirkosta lounaaseen.

Tarkastus 1996:

Kohdetta en löytänyt maastosta siltä kohtaa, mihin koordinaatit viittaavat, enkä tämän kohdan lähimmästä ympäristöstä. Kohteen piti sijaita 5 m kaakkoon mitoiltaan 3 m × 2 m × 2 m olevasta siirtolohkareesta, mutta sen kokoista siirtolohkarettakaan en havainnut siellä päin, missä kohteen piti olla. Muutamia siirtolohkareita oli, mutta muun kokoisia.

Röykkiö Rädyn (1986) mukaan:

Sijaitsee suon ja tien välisen kannaksen keskipaikkeilla, Pori-Luvia-tiestä 50 m länteen. Vain 10 m:n etäisyydellä röykkiöstä on suoile laskautuva rinne. Röykkiön pituus, leveys ja korkeus: 4 m × 4 m × 0,8 m. Kivien halkaisijat: 30-80 cm. Röykkiön keskellä on kuopanne.

Muutoksia peruskartasta, aiemmista inventoinneista tai tarkastuksista: näitä en maastossa havainnut.

Tulkinta: -

Muutosehdotukset rauhoitusasteluokitukseen ja suoja-alueeseen: kumpaankaan ei muutosehdotusta, koska kohdetta en löytänyt.

Valokuvat: -

Piirroksiset: -

Lähilöydöt: Röykkiökohteet 50, 51 ja 7 ovat lähellä.

Tarinoita ja muistitietoa: -

PORI 53

{	PORI
	Pohjaranta

PK 1142 10 KELLAHTI

x = 6835 20–28

y = 530 84–90

z = 12–13

Koordinaatit Satakuntaliiton julkaisun A:216 mukaan.

rekisterikylä: Kellahti tila: Kotipiha RN:o: 2:368

kiinteistötunnus: 609–412–2–368

– Kiviröykkiö. II.

– En käynyt tällä kohteella inventoinnin aikana, koska venekyydin hankkiminen sinne olisi ehkä vienyt liiaksi kenttätöaika, jota oli niukalti käytettävissä.

Muistiinmerkinnät ja numerotunnukset: Vuonna 1985 tarkastuskäynti, josta mahdollisesti tehtyä selontekoa en ole arkistoista tavannut.

Mj.rek.nro 60910053

Löydöt: –

Sijaitsee: Reposaaressa ja mantereen välillä Rankkuun saaren korkeimmalla kohdalla.

Tarkastus 1985: Röykkiön koko 17 m × 21 m.

Tulkinta: –

Luokkaehdotus ja ehdotus suoja-alueeksi: kumpaankaan ei muutosehdotusta.

Valokuvat: –

Piirroukset: –

Lähilöydöt: –

Tarinoita ja muistitietoa: –

PORI 54

{	PORI
	Kieha

PK 1141 11 VIASVESI

x = 6814 25

y = 535 26

z = n. 30

Koordinaatit Satakuntaliiton julkaisun A:216 mukaan.

rekisterikylä: Pietniemi tila: Humalamäki II RN:o: 1:469

kiinteistötunnus: 609–429–1–469

– Kiviröykkiö. II.

– Inventointikäynnin ajankohta 10.7.1996.

Aiemmat muistiinmerkinnät ja numerotunnukset:

Inventoitu vuonna 1985. Hautaraunion tunnusn:ro Turun yliopiston arkeologian osaston TYARKTIKA-tietokannassa: 6090507007

Mj.rek.nro 60910054.

Löydöt: –

Sijaitsee: Vajaan 10 km:n etäisyydellä Keski-Porin kirkosta lounaaseen.

Tarkastus 1996:

Lähellä Santakankaan tien ja vanhan Pori-Luvia-tien liittymäkohtaa. Vain n. 30 m:n etäisyydellä Luvialle menevästä tiestä. Sijaitsee pienellä kallionnokalla. Karhunhammas 14:n (1992) mukaan röykkiön pohjan muoto on epämääräinen, samoin röykkiön poikkileikkaus. Röykkiön pituus, leveys ja korkeus ovat 6,3 m, 5,6 m, 0,4 m. Röykkiö osaksi rikkonainen.

Muutoksia peruskartasta, aiemmista inventoinneista tai tarkastuksista: niitä en havainnut.

Tulkinta: –

Muutosehdotukset rauhoitusasteluokitukseen ja suoja-alueeseen: entisiin ei muutosehdotusta.

Valokuvat: –

Piirroksat: –

Lähilöydöt: Röykkiökonde 7.

Tarinoita ja muistitietoa: –

PORI 55

{ PORI  
Kirkkokangas III

PK 1141 11 VIASVESI

x = 6814 30-47

y = 536 57-70

z = n. 30

Koordinaatit yllä Satakuntaliiton julkaisun A:216 mukaan. Alla mainittavat röykkiöiden x- ja y-koordinaatit ovat Karhunhammas 14:n (1992) mukaan. rekisterikylä: Tuorsniemi tilat: 1) lili, RN:o 9:3, 2) Päivärinne, RN:o 15:551, 3) Vættentranta, RN:o 15:180, 4) Riitakangas, RN:o 15:172 kiinteistötunnukset: 609-445-9-3, 609-445-15-551, 609-445-15-180, 609-445-15-172

– Yhdeksän kiviröykkiötä. I–II.

– Inventointikäynnin ajankohta 30.7.1996.

Aiemmat muistiinmerkinnät ja numerotunnukset:

– Unto Salon kertomus tarkastuskäynniltä 1960, päivätty 3.2.1962.

– Inventoitu vuonna 1985. Hautaraunioitten tunnus:rot Turun yliopiston arkeologian osaston TYARKTIKA-tietokannassa: 6095002002, 6095003003, 6095004004, 6090504059, 6090504060, 6090504071, 6090504082, 6090509010, 6090509021.

– Jouko Rädyn kertomus tarkastuskäynniltä 24.8.1992, päivätty 3.9.1992.

– Tuula Heikkurinen-Montellin kertomus tarkastuskäynniltä 5.10.1992, päivätty 29.10.1993.

Mj.rek.nro 60910055.

Löydöt: –

Sijaitsee: Noin 9 km Keski-Porin kirkosta lounaaseen.



Rauniot sijaitsevat mäellä, jolla on melko tiheä nuori männikkö. Samalla mäellä on myös pitkä ja säännöllinen muinaisrantakivikko. Mäellä ei ole kalliota paljaana. Rakennuksia ei ole rökkiöiden lähellä. Ajotie on rakennettu rökkiöryhmän läpi niin, että yksi rökkiöistä on tuhottu.

Tarkastus 1996:

**6090509010:**

Kivirökkiö. Koordinaatit:  $x = 6814\ 46$ ,  $y = 536\ 57$ ,  $z = 30$ . On toinen niistä kahdesta rökkiöstä, jotka sijaitsevat harjulle rakennetun ajotien länsipuolella ja ovat harjun luoteispäässä. Rökkiössä on kahdella laidalla suuri purkamisjälki. Rökkiö on sammalpeitteinen. Karhunhammas 14:n (1992) mukaan pituus ja leveys ovat: 7,5 m ja 7,3 m.

Valokuvat: Rökkiö idästä kuvattuna.

**6090509021:**

Kivivalli. Koordinaatit:  $x = 6814\ 46$ ,  $y = 536\ 58$ ,  $z = 30$ . Sijaitsee 47 m suuntaan  $356^\circ$  tilusrajapyykistä, joka on merkitty maastossa pitkällä puuvaajalla. Kokonaiskorjaus huomioiden tämä olisi suoraan karttapohjoiseen. Vaajalla merkitty rajamerkki on sijainnissa 6814 42, 1536 60. Valli on ehjä, sammalpeitteinen. Karhunhampaan (1992) mukaan vallin pituus, leveys ja korkeus ovat: 12,5 m  $\times$  4,0 m  $\times$  0,8 m.

Tulkinta: Karhunhammas 14:n mukaan tämä olisi epävarma hautaraunio.

Valokuvat: Valli lännestä kuvattuna.

**6095002002:**

Kivirökkiö. Koordinaatit:  $x = 6814\ 41$ ,  $y = 1536\ 61$ ,  $z = 30$ . Sijaitsee ottamieni askelmittojen mukaan 14 m metsäajotiestä koilliseen siinä, missä ajotie kulkee harjun yli NW–SE-suunnassa.

Rökkiö on ehjä, sammaltunut. Karhunhammas 14:n (1992) mukaan mitat: 4,3 m  $\times$  4,3 m  $\times$  0,6 m. Rökkiön poikkileikkaus on kupera. Tästä rökkiöstä noin 10 m ajotielle päin sijaitsee rökkiö n:o 6090504082.

Valokuvat: Rökkiö lännestä kuvattuna.

**6090504082:**

Kivirökkiö. Koordinaatit:  $x = 6814\ 40$ ,  $y = 536\ 61$ ,  $z = 30$ . Sijaitsee 10 m rökkiöstä n:o 6095002002 mainitulle ajotielle päin. Tämä on aivan tien laidan tuntumassa. Rökkiö on lähes ehjä, mutta sen päälle on nostettu ehkä tienteossa kaksi noin metrin läpimittaista kiveä. Joitakin rökkiön kiviä on ehkä irronnut etelälaidalta, mutta tuskin penkomisen vuoksi, vaan ehkä työkoneiden liikkeen vaikutuksesta. Karhunhammas 14:n (1992) mukaan rökkiön pituus, leveys ja korkeus ovat 8,6 m  $\times$  3,5 m  $\times$  0,8 m. Poikkileikkaus on kupera. Rökkiö on Karhunhammas-julkaisussa katsottu epävarmaksi esihistorialliseksi haudaksi.

Valokuvat: Rökkiö pohjoisesta kuvattuna.

**6095003003:**

Kivirökkiö. Koordinaatit:  $x = 6814\ 38$ ,  $y = 536\ 62$ ,  $z = 30$ . Sijaitsee mainitun ajotien vierellä. Tämä rökkiö sijaitsee parisenkymmentä metriä kaakkoon rökkiöstä n:o 6095002002. Etäisyys viereiseen raunioon 6095004004 on kymmenisen metriä. Karhunhammas 14:n (1992) mukaan rökkiön pituus, leveys ja korkeus ovat: 6,6 m  $\times$  4,1 m  $\times$  0,8 m. Pohjan muoto on soikea, rökkiön leikkaus kupera. En hahmottanut rökkiössä kaivamis- tai purkamisjälkiä, mutta Karhunhampaan tietojen mukaan tässä rökkiössä olisi.

Valokuvat: Rökkiö tien takaa etelästä kuvattuna.

**6095004004:**

Kivirökkiö. Koordinaatit:  $x = 6814\ 38$ ,  $y = 536\ 63$ ,  $z = 30$ . Sijaitsee kymmenisen metriä rökkiöstä 6095003003. Rökkiö on ehjä, mutta iso kivi on nostettu sen päälle kaiketi tietä tehtäessä. Karhunhammas 14:n (1992) mukaan pituus, leveys ja korkeus ovat 7,3 m  $\times$  4,2 m  $\times$  1,1 m. Leikkaus on kupera ja pohjan muoto epämääräinen.

Valokuvat: Rökkiö ajotien takaa etelästä kuvattuna.

**6090504059:**

Kiviröykkiö. Koordinaatit:  $x = 6814\ 36$ ,  $y = 536\ 64$ ,  $z = 30$ . Röykkiö on Turun yliopiston hautaraunion rekisteröintilomakkeen mukaan sijainnut harjun notkelmassa 14 m kaakkoon rauniosta 6095004004, mutta on tullut hävitetyksi tienteossa. Sen kivet lienee lähes kauttaaltaan siirretty sivuun alkuperäisiltä sijoiltaan.

Valokuvat: ei valokuvaa.

**6090504060:**

Kiviröykkiö. Koordinaatit:  $x = 6814\ 31$ ,  $y = 536\ 66$ ,  $z = 30$ . Sijaitsee mäellä koivikko kasvavassa kohdassa. Ehjä lukuunottamatta pientä purkamisjälkeä. Jossakin mielessä luonnonmuodostumalta vaikuttava, mutta saattaa olla muinaisjäännöskin. Karhunhammas 14:n (1992) mukaan röykkiön halkileikkaus ja pohjan muoto ovat epämääräiset, röykkiön pituus, leveys ja korkeus ovat  $3,6\ m \times 2,7\ m \times 0,4\ m$ . Karhunhampaan mukaan tämä olisi epävarma hautaraunio.

Valokuvat: Röykkiö etelästä kuvattuna.

**6090504071:**

Kiviröykkiö. Koordinaatit:  $x = 6814\ 30$ ,  $y = 536\ 70$ ,  $z = 30$ .

Karhunhammas 14:n (1992) mukaan kohde on rikkonainen, epävarma hautaraunio. Röykkiön pituus, leveys ja korkeus ovat  $5,9\ m \times 5,4\ m \times 0,4\ m$ . Pohjan muoto ja röykkiön leikkaus ovat epämääräiset. Vrt. seuraavan kohteen, kuoppapintaisen maakiven, selostusta.

Valokuvat: Kohde idästä kuvattuna.

**Maakivi, jonka pinnassa uhrikuopan näköisiä syvennyksiä**

Sijaitsee aivan lähellä mainittua röykkiötä 6090504071, on muutamia metrejä itään tästä röykkiöstä. Kivi on säännöllisesti pyörästynyt, sen pinnassa on lukuisia pienenpuoleisen jyrkkäreunaisen uhrikuopan näköisiä syvennyksiä. Osa niistä on kiven päällä niin, että niiden suu on horisontaalisissa tasossa, osa sivuilla niin, että suu on kallellaan. Kiven mittoja en ottanut, mutta se on pienempi kuin kuppikivet yleensä ovat. On vaikea ratkaista, johtuvatko kuopat kiviaineksen syöpmisestä, vai ovatko ne hakattuja. Tarkastanut Tuula Heikkurinen–Montell 5.10.1992. Tuloksena hän ilmoittaa kohteen vaikuttavan luonnolliselta.

Valokuvat: Kohde lähikuvassa. Kuvattu 28.7.1996.

Muutoksia peruskartasta, aiemmista inventoinneista tai tarkastuksista:  
Aiotietä on rakennettu.

Tulkinta: Joidenkin kohteiden osalla on epäselvyyttä, ovatko ne luonnonmuodostumia vai ihmisen aikaansaannosta, kts. edellä.

Muutosehdotukset rauhoitusasteluokitukseen ja suoja-alueeseen:  
kumpaankaan ei muutosehdotusta.

Valokuvat: Mainittu kunkin kohteen osalta erikseen.

Piirroksiset: –

Lähilöydöt: Röykkiökohteet 5 ja 6.

Tarinoita ja muistitietoa: –



PORI 56

{ PORI  
Järvikallio

PK 1143 03 RUOSNIEMI

x = 6825 40

y = 544 66

z = n. 30

Koordinaatit Satakuntaliiton julkaisun A:216 mukaan.

rekisterikylä: Hyvelä tila: Kuuri RN:o: 2:38

kiinteistötunnus: 609-411-2-38

– Kiviröykkiö. II.

– Inventointikäynnin ajankohta 13.8.1996.

Aiemmat muistiinmerkinnät ja numerotunnukset:

Inventoitu vuonna 1986. Hautaraunion tunnus:ro Turun yliopiston

arkeologian osaston TYARKTIKA-tietokannassa: 6090629002.

Mj.rek.nro 60910056.

Löydöt: –

Sijaitsee: Keski-Porin kirkosta 5 km pohjoiseen.

Tarkastus 1996:

Avokallioalueen yli laitettu pururadan tai hiihtoladun pohja kulkee tämän röykkiön pohjoislaidan yli. Röykkiössä on purettu väylä, jonka kautta kulku-  
ura on vedetty. Jo vuoden 1986 havainnoissa mainitaan raunion kiveystä  
tasoitettun 2 m:n leveydeltä kohdassa, jossa kallion harjaa seuraava polku  
kulkee röykkiön pohjoisreunan yli. Sitä varhaisempia tarkastustietoja tästä  
kohteesta ei ole olemassa. Röykkiössä on sisempänä suuri purkamisjälki,  
jonka pohjalla kasvaa sammalta, jäkälää ja heinää.

Röykkiö on rakennettu avokalliolle. Puut ympärillä ovat mäntyjä,  
pihlajia ja koivuja. Katajia kasvaa. Lähistöllä kasvavat sammalet, ruohot,  
jäkälät ja kanervat. Röykkiön laidoilla on eri puulajien taimia ja yksi hieman  
isompi mänty. Sammalta ja jäkälää on röykkiön kivissä. Näytti, että  
röykkiön kiviä ei oltu viskottu ulos röykkiöstä ainakaan havaittavassa  
mitassa. Karhunhammas 14:n (1992) mukaan röykkiön pituus, leveys ja  
korkeus ovat: 9,1 m × 8,2 × 1,3 m. Pohja on pyöreähkö.

Muutoksia peruskartasta, aiemmista inventoinneista tai tarkastuksista: näitä  
en havainnut.

Tulkinta: –

Luokkaehdotus ja ehdotus suoja-alueeksi: kumpaankaan ei muutosehdotusta.

Valokuvat: – Röykkiö idästä.

Piirroksat: –

Lähilöydöt: –

Tarinoita ja muistitietoa: –

## PORI 57

{ PORI  
 { Kirkkokallio

PK 1143 03 RUOSNIEMI

x = 6826 74

y = 545 54

z = n. 35

Koordinaatit Satakuntaliiton julkaisun A:216 mukaan.  
 rekisterikylä: Ruosniemi tila: Kallioinen RN:o: 33:8  
 kiinteistötunnus: 609-437-33-8

– Kiviröykkiö. I.

– Inventointikäynnin ajankohta 11.8.1996.

Aiemmat muistiinmerkinnät ja numerotunnukset:

Inventoitu vuonna 1985. Hautaraunion tunnus:ro Turun yliopiston  
 arkeologian osaston TYARKTIKA-tietokannassa: 6090525007.

Mj.rek.nro 60910057.

Löydöt: –

Sijaitsee: Keski-Porin kirkosta 6½ km pohjoiskoilliseen.

Tarkastus 1996:

Paikantamista helpottavia yksityiskohtia ei ole lähialueen maastossa.

Röykkiö on avokalliolla, jolla kasvaa mäntyjä ja koivuja, jotka ovat yleensä pieniä. Kalliolla ja röykkiön kiveyksen päällä kasvaa jäkälää ja sammalta, ja röykkiön eteläpäässä on joitakin vuosikymmeniä vanha mänty. Kiveyksessä on useita purkamisjälkiä. Karhunhammas 14:n (1992) mukaan pituus, leveys ja korkeus ovat: 17,4 m × 8,0 m × 1,5 m. Röykkiön pohjan muoto on soikea, poikkileikkaus on kupera.

Muutoksia peruskartasta, aiemmista inventoinneista tai tarkastuksista: en  
 havainnut niitä.

Muutosehdotukset rauhoitusasteluokitukseen ja suoja-alueeseen:  
 kumpaankaan ei muutosehdotusta.

Valokuvat: Kohde etelästä.

Piirrokset: –

Lähilöydöt: –

Tarinoita ja muistitietoa: –

## PORI 58

{ PORI  
 { Koliahde

PK 1143 03 RUOSNIEMI

x = 6827 71

y = 546 76

z = n. 30

Koordinaatit Satakuntaliiton julkaisun A:216 mukaan.  
 rekisterikylä: Ruosniemi tila: Isokorpi RN:o: 10:15  
 kiinteistötunnus: 609-437-10-15

– Kiviröykkiö. II.  
 – Inventointikäynnin ajankohta 11.7.1996.  
 Aiemmat muistiinmerkinnät ja numerotunnukset:  
 Inventoitu vuonna 1985. Hautaraunion tunnus:ro Turun yliopiston  
 arkeologian osaston TYARKTIKA-tietokannassa: 6090520002.  
 Mj.rek.nro 60910058.

Löydöt: –

Sijaitsee: Keski-Porin kirkosta 8 km pohjoiskoilliseen.

Tarkastus 1996:  
 Mäenrinteessä, joka viettää lounaaseen, ja jonka juurella kulkee soratie.  
 Röykkiö on pengottu pohjiaan myöten. Karhunhammas 14:n (1992) mukaan  
 röykkiön pituus, leveys ja korkeus ovat: 15,4 m × 11,6 m × 1,4 m.  
 Röykkiön pohjan muoto on soikea.

Muutoksia peruskartasta, aiemmista inventoinneista tai tarkastuksista: niitä  
 en havainnut.

Muutosehdotukset rauhoitusasteluokitukseen ja suoja-alueeseen:  
 kumpaankaan ei muutosehdotusta.

Valokuvat: –  
 Piirrokset: –  
 Lähilöydöt: Lähistöllä röykkiökohteita, jotka ovat toistaiseksi numerottomia.  
 Tarinoita ja muistitietoa: –

PORI 59

{ PORI  
 { Luolakallio 1

PK 1143 03 RUOSNIEMI

x = 6824 85

y = 1547 06

z = 24

Koordinaatit Karhunhammas 14:n (1992) mukaan. Satakuntaliiton julkaisussa  
 A:216 on x-koordinaattina 6824 88.

rekisterikylä: Ruosniemi tila: Jaakola RN:o: 8:75

kiinteistötunnus: 609-437-8-75

– Kiviröykkiö. II.  
 – Inventointikäynnin ajankohta 11.8.1996.  
 Aiemmat muistiinmerkinnät ja numerotunnukset:  
 – Unto Salon kertomus tarkastuskäynniltä 8.10.1964, päivätty 12.11.1964  
 tarkoittanee tätä muinaisjäännöstä.  
 – Inventoitu vuonna 1985. Hautaraunion tunnus:ro Turun yliopiston  
 arkeologian osaston TYARKTIKA-tietokannassa: 6095400037.  
 Mj.rek.nro 60910059.

Löydöt: –

Sijaitsee: Keski-Porin kirkosta 6 km koilliseen.

## Tarkastus 1996:

Maastossa ei ole selkeitä kiinnekohtia, joiden avulla rökkiön sijainti olisi helposti sanottavissa. Rökkiö on kallionokalle rakennettu. Ympärillä on nuorta havumetsää ja suurempiakin havupuita. Rökkiön keskellä on laajahko purkamisjälki. Rökkiön kivissä on sammalta ja jäkälää. Keskellä rökkiötä kasvaa noin 10 m:n pituinen mänty, laidalla lähes yhtä korkea pihlaja.

Vuoden 1985 inventoinnin perusteella täytetyissä hautaraunion rekisteröintilomakkeissa on maininta, että rökkiön 6095400037 länsiluoteisessa reunassa on kiinni loivan kupera kielekemäinen 2,5 m:n läpimittainen kiveys. Mainintaa on täydennetty huomautuksella, että Salo olisi v. 1964 maininnut samasta.

Rökkiöstä 6095400037 täytetyn kortin mukaan sen mitat ovat, laskematta edellä mainittua kielekettä mukaan, seuraavat: pituus 12,5 m, leveys 11,8 m ja korkeus 1,4 m. Salon v. 1964 ilmoittama kiukaan läpimitta on 10–12 m ja korkeus noin 1,2 m.

Muutoksia peruskartasta, aiemmista inventoinneista tai tarkastuksista: näitä en havainnut.

Tulkinta: –

Muutosehdotukset rauhoitusasteluokitukseen ja suoja-alueeseen: kumpaankaan ei muutosehdotusta.

Valokuvat: Kohde kaakosta kuvattuna.

Piirroksat: –

Lähilöydöt: Rökkiökohde 60. Kohde 18, joka on merkitty lähelle, lienee samaistettavissa tähän kohteeseen n:o 59.

Tarinoita ja muistitietoa: –

PORI 60

{ PORI  
Luolakallio 2

PK 1143 03 RUOSNIEMI

$$A \begin{cases} x = 6824 \ 88 \\ y = 547 \ 20 \\ z = n. \ 25 \end{cases} \quad B \begin{cases} x = 6824 \ 82 \\ y = 547 \ 27 \\ z = n. \ 25 \end{cases}$$

Koordinaatit Satakuntaliiton julkaisun A:216 mukaan.  
rekisterikylä: Ruosniemi tila: Jaakola RN:o: 8:75  
kiinteistötunnus: 609-437-8-75

– Kaksi kivirökkiötä. II.

– Inventointikäynnin ajankohta 11.8.1996.

Aiemmat muistiinmerkinnät ja numerotunnukset:

Inventoitu vuonna 1985. Hautaraunioitten tunnus:rot Turun yliopiston arkeologian osaston TYARKTIKA-tietokannassa: 6090519022 ja 6090519011.  
Mj.rek.nro 60910060

Löydöt: –

Sijaitsee: Keski-Porin kirkosta 6½ km koilliseen.

Tarkastus 11.8.1996:

Röykkiöt ovat kallioalueella metsässä. Lähellä ei ole rakennuksia. Röykkiöiden lähetyvillä ei ole mitään erityisiä helposti määritettäviä paikantamisessa auttavia kiinnekohtia.

**6090519022** eli 60A:

Sijainti: 6824 88; 547 20. Kalliolla, jossa ei kasva suuria puita. Sammalta ja jäkälää on kallion pinnalla. Kivikko on monessa osassa, ehkä hajottamisen takia. Karhunhammas 14:n (1992) mukaan röykkiön poikkileikkaus on epämääräinen, pohjan muoto pyöreähkö, röykkiön pituus, leveys ja korkeus: 3,4 m × 3,4 m × 0,4 m.

Valokuvat: – Kohde kaakosta.

– Kohde etelästä.

**6090519011** eli 60B:

Sijainti: 6824 82; 547 27. Avokalliolla, jolla kasvaa vain pientä puustoa. Sammalta ja jäkälää kasvaa sekä röykkiön päällä että sen lähiympäristössä. Röykkiön kivikko on kuin löystynyt alkuperäisiltä sijoiltaan tasaisella kalliolla. Karhunhammas 14:n (1992) mukaan röykkiön pituus, leveys ja korkeus ovat: 4,7 m × 3,2 m × 0,2 m. Röykkiön leikkaus on kupera, pohjan muoto on epämääräinen.

Valokuvat: – Kohde etelästä.

– Kohde idästä.

Muutoksia peruskartasta, aiemmista inventoinneista tai tarkastuksista: niitä en havainnut.

Muutosehdotukset rauhoitusasteluokitukseen ja suoja-alueeseen: kumpaankaan ei muutosehdotusta.

Valokuvat: mainittu edellä.

Piirroksat: –

Lähilöydöt: –

Tarinoita ja muistitietoa: –

PORI 61

{ PORI  
{ Kekosuo

PK 1142 11 AHLAINEN

x = 6842 96

y = 537 13

z = 25

Koordinaatit Satakuntaliiton julkaisun A:216 mukaan.

– Tarkastuskohde. Ei havaintoa muinaisjäännöksestä.

– Inventointikäynnin ajankohta 5.8.1996.

Aiemmat muistiinmerkinnät ja numerotunnukset:

– Satakuntaliiton julkaisussa A:216 mainitaan yllä olevat koordinaatit 19 × 5 m laajan kiviröykkiön sijaintipaikkana. Samalla on mainittu, että kohde olisi inventoitu vuonna 1985.

Mj.rek.nro 60910061.

Sijaitsee: Tarkoitettu maastonkohta sijaitsee 24 km Keski-Porin kirkosta pohjoiseen ja vajaa 5 km Ahlaisten kirkosta koilliseen.

Tarkastus 1996:

Maastossa koordinaattien osoittamalla kohdalla en havainnut mitään muinaisjäännöstä. Näkyvyys oli huononpuoleinen tiheikköjen vuoksi. Maasto oli erittäin louhikkoista ja sen ja tiheikköjen vuoksi vaikeakulkuista.

Kohdetta ei tässä selosteta edes aiempien mainintojen pohjalta, vaan on kannattavinta siirtyä suoraan tulkintoihin.

Tulkinta: Yllä mainitut koordinaatit on ilmoitettu Turun yliopiston arkeologian osaston kokoamaan aineistoon kuuluvassa röykkiökohteen 6090620058 rekisteröintilomakkeessa. Näissä koordinaateissa on kumminkin virheellinen x:n arvo, sillä ne on ollut tarkoitus määrittää v:n 1966 inventoinnin kohteelle 1142 11:6e eli Råfors 43:e, jonka sijainti on 6842 39, 537 13. Virheelliset koordinaatit ovat perusaineistosta tulleet Karhunhammas 14:ään ja Satakuntaliiton mainittuun julkaisuun.

Luokkaehdotus ja ehdotus suoja-alueeksi: Tarkoitettu röykkiö on yksi kohteen 43 röykkiöistä. Siten koordinaattien 6842 96, 537 13 tienoille ei tarvita suoja-aluetta.

Valokuvat: -

Piirroksat: -

Lähilöydöt: -

PORI 62

{ PORI  
Santakangas

PK 1141 11 VIASVESI

x = 6811 52

y = 536 98

z = 47,5

Koordinaatit Satakuntaliiton julkaisun A:216 mukaan.

- Kivikautinen kalmisto. III.

- Inventointikäynnin ajankohta 10.7.1996.

Aiemmat muistiinmerkinnät ja numerotunnukset:

- Jouko Rädyn tarkastuskertomus käynniltä 21.9.1979, päivätty 24.9.1979.

- Mj.rek.nro 60910062.

Löydöt: KM 20758:1-3 (eli SM 18741-18742) vasarakirves ja nuorakeramiikkaa.

Sijaitsee: Keski-Porin kirkosta 11 km lounaaseen.

Tarkastus 1996:

Hiekanotto paikalla. Ei havaittavissa merkkejä säilyneistä muinaisjäännöksistä.

Muutoksia peruskartasta, aiemmista inventoinneista tai tarkastuksista:  
Hiekkakuoppa ei vaikuttanut ainakaan sanottavasti laajentuneen siitä,  
millaisena se on merkitty peruskarttaan.

Muutosehdotukset rauhoitusasteluokitukseen ja suoja-alueeseen: Luokka III  
vaikutti asianmukaiselta.

Valokuvat: –  
Piirrokset: –  
Lähilöydöt: –  
Tarinoita ja muistitietoa: –

PORI 63

{ PORI  
Perko

PK 1143 03 RUOSNIEMI

$$1 \begin{cases} x = 6825 \ 92 \\ y = 1543 \ 24 \\ z = n. \ 15 \end{cases} \quad 2 \begin{cases} x = 6826 \ 09 \\ y = 1543 \ 16 \\ z = n. \ 20 \end{cases}$$

$$3 \begin{cases} x = 6826 \ 34 \\ y = 1543 \ 20 \\ z = n. \ 15 \end{cases}$$

Koordinaatit Satakuntaliiton julkaisun A:216 mukaan.

Tässä jätän mainitsematta niitä maatiloja, joiden alueella kohteen eri osia on. Ilman maastohavaintoja tai mahdollisiin jo oleviin kartoituksiin tutustumista ei ole kannattavaa nimetä niitä tiloja, joitten alueelle tämä muinaisjäännös ulottuu. Tällä kohteella en käynyt inventoinnin aikana, koska kohde on historialliselta ajalta. Kuten jäljempänä ilmenee, aikaisempia tarkastuskertomuksiakaan ei ollut käytettävissäni.

– Kolme I maailmansodan aikaista juoksuhaudaa. I

Aiemmat muistiinmerkinnät ja numerotunnukset:

Tarkastus v. 1989. Tiedossani ei ole, millainen ja kenen tekemä tarkastus on ollut.

Mj.rek.nro 60910063.

Löydöt: –

Sijaitsee: Nykyisen valtatie 8:n varrella, 5 km Keski-Porin kirkosta pohjoiseen.

Tulkinta: Näyttää kartasta päätellen rakennetun maaliikenneyhteyksien valvomista varten.

Muutosehdotukset rauhoitusasteluokitukseen ja suoja-alueeseen:  
kumpaankaan ei muutosehdotusta.

Valokuvat: –  
Piirrokset: –  
Tarinoita ja muistitietoa: –



PORI 64

{	PORI
	Yrjönkallio

PK 1143 03 RUOSNIEMI

x = 6826 41-44

y = 541 88-90

z = 30

Koordinaatit Jouko Rädyn inventointikertomuksen mukaan.  
rekisterikylä: Toukari tila: Piili RN:o: 1:417  
kiinteistötunnus: 609-444-1-417

- Hiidenkiuas. II.
- Ei inventointikäyntiä 1996.

Muistiinmerkinnät ja numerotunnukset:

Vuonna 1986 on Yrjönkalliolta inventoinnissa merkitty muistiin hajotettu hautaraunio sijainnista: 6826 46, 541 88. Nuo koordinaatit ja Yrjönkallion paikannimi ym. ilmenevät Turun yliopiston TYARKTIKA-tietokantaan kuuluvasta hautaraunion rekisteröintilomakkeesta tunnusnumerolla 6090628000. Julkaisussa "Karhunhammas 14" (1992) sama raunion jäännös mainitaan, mutta sille on annettu virheellisesti seuraavat koordinaatit: 6828 46; 1541 88. (Nuo koordinaatit viittaavat Noormarkun alueella olevaan maastonkohtaan.)

Jouko Rädyn kertomuksessa tarkastuskäynniltä 5.8.1993 on tietoja röykkiöstä sijainnissa: 6826 41-44, 541 88-90.  
Mj.rek.nro: 60910C64

Löydöt: -

Sijaitsee: Keski-Porin kirkosta 6 km pohjoiseen.

Karhunhammas 14:ssa ei ole mainittu Yrjönkalliolta todetun röykkion mittoja. On vaikea varmistua siitä, ovatko vuosien 1986 ja 1993 tarkastuskohteet yksi ja sama röykkiö - hautaraunion rekisteröintilomakkeestakaan ei tulit selvyyttä asiaan. Ilmoitetut koordinaatit ovat kuitenkin siksi lähellä toisiaan, että käynneillä olisi mitä luultavimmin kaksi röykkiötä havaittu, mikäli niitä Yrjönkalliolla olisi kaksi ollut.

Kohteen ominaisuuksia Rädyn (1993) mukaan: Röykin sijaintipaikka on korkea kallio, ja pohjoispuolella nousee jyrkkä kallionseinämä; röykkiö on kallionjyrkänteen alla. Röykkiötä ympäröi soinen kallionhalkeama. Röykin pituus, leveys ja korkeus: 15-20 m x 5 m x 0,7 m. Kivikoko: pään kokoisia ja isompia. Keskellä röykkiötä on kolme kuoppaa rivissä. Rakenteita ei ole erottunut.

Muutosehdotukset rauhoitusasteluokitukseen ja suoja-alueeseen: kumpaankaan ei muutosehdotusta.

Lähilöydöt: -

Tarinoita ja muistitietoa: Rädyn tarkastuskertomuksesta: "70 vuotias Väinö Frigren kertoi, ettei hän ole nähnyt röykkiötä mäen huipulla vaan nykypaikassa ja ehjänä".

Samassa tarkastuskertomuksessa sitaatti Pasi Raitasen ilmoituksesta: "Yrjönkallio, kork. 34,3m on ollut kylän nuorten illanviettopaikka jo kauan. Kalliolla on kyläläisten mukaan hiidenkiuas. Pentti Mattila kertoi, että kuulemma joskus vuosisadan alussa olisivat humalaiset nuoret miehet alkaneet kaivaa hiidenkiuasta. mitään kuitenkaan löytämättä."

PORI 65

{	PORI
	Polkukallio II

PK 1143 03 RUOSNIEMI

x = 6825 76

y = 545 80-84

z = 30-32,5

Koordinaatit Heidi Viljasen tarkastuskertomuksen mukaan.  
rekisterikylä: Ruosniemi tila: Hokkola RN:o: 1:147  
kiinteistötunnus: 609-437-1-147

- Kolme kiviröykkiötä. I-II.

Ei inventointikäyntiä v. 1996.

Muistiinmerkinnät ja numerotunnukset:

Tarkastanut Heidi Viljanen 5.7.1994.

Mj.rek.nro 60910065.

Löydöt: -

Sijaitsee: Keski-Porin kirkosta 6½ km pohjoiskoilliseen.

Kohde Viljasen (1994) mukaan, referoidusti:

**Röykkiö A:**

Sijainti: 6825 76; 545 84. Röykkiön pohjan muoto pyöreä, pituus, leveys ja korkeus: 12,7 m × 10 m × 1,6 m. Röykkiön laella 90 cm syvä ja 3,4 m:n läpimittainen vajoama, jonka pohjoisreunassa on syvämpi, 150 cm syvä kuoppa. Kivikoko: kivien halkaisijat 20-70 cm. Röykkiön reunoilla mahdollisesti penkomisen tuloksena syntyneitä matalia kuoppia. Säännöllisiä rakenteita ei havaittavissa.

**Röykkiö B:**

Sijainti: 6825 76; 545 82. Röykkiön pohjan muoto ollut alun perin pyöreä. Nyt se on osittain tuhoutunut. Röykkiön pituus, leveys ja korkeus ovat olleet alun perin n. 3,2 m × n. 3 m × n. 0,2-0,3 m. Kivikoko: kivien halkaisijat noin 20-55 cm. Kivikertoja on 1-2. Röykkiö on osaksi jäkälän peitossa. Kiviä on viskottu pois röykkiöstä.

**Kiveys C:**

Sijainti: 6825 76; 545 80. Kalliotasanteella sijaitseva hyvin matala kiveys. Pituus, leveys ja korkeus 8,5 m, 0,4-2,4 m ja 0,2 m. Kivikoko 0,3-0,5 m. Kivikertoja vain yksi, sekin paikoin harva. Ei säännöllisiä rakenteita. Pituussuunta luode-kaakko. Ilmeisesti hajotettu; kiviä on päätynyt luoteenpuoleiselle kalliotasanteelle ja länteenpäin rinteeseen juurelle. Osaksi jäkäläpeitteinen.

Tulkinta: -

Luokkaehdotus ja ehdotus suoja-alueeksi: -

Valokuvat: -

Lähilöydöt: Röykkiökohteet 69 ja 72.

Tarinoita ja muistitietoa: -

PORI 66

{ PORI  
{ Suonkalliot II

PK 1143 03 RUOSNIEMI

x = 6823 05

y = 547 80

z = 30

Koordinaatit tarkastuslomakkeiden mukaan.

rekisterikylä: Ruosniemi tila: Rajamaa RN:o: 41

kiinteistötunnus: 609-437-41-0

- Hiidenkiuas. I.

- En käynyt paikalla inventoinnin aikana, koska kohde oli hiljattain tarkastettu.

Aiemmat muistiinmerkinnät ja numerotunnukset:

Tarkastuslomakkeita Jouko Rädyn ja Carita Tulkin tarkastuskäynniltä

5.8.1993. Kaksi lähes samansisältöistä tarkastuslomaketta siitä. Kohteen

nimi on niissä Suonkalliot ja Suonkalliot I, kun sama kohde on Mj.rek.nron

yhteydessä nimetty Suonkalliot II:ksi. Yksi kaikkiaan kolmesta Suonkallion

kohteesta on Ulvilan puolella.

Mj.rek.nro 6091066.

Löydöt: -

Sijaitsee: Keski-Porin kirkosta 5,6 km itäkoilliseen. Aivan lähellä Porin itärajaa.

Kohde tarkastuslomakkeiden (niiden kirjoittaja ei ole tiedossani) mukaan:

Kallioisessa harjumaastossa. Rakennettu kalliolle siten, että on korkeimmalla

harjalla jyrkän rinteeseen yläpuolella. Ympäriällä kasvaa mäntyä, kuusta,

haapaa, kanervaa ja puolukkaa. Röykkiön kivien välissä on sammalta,

puolukkaa ja jäkälää. Ehjältä vaikuttava röykkiö. Röykkiön pituus ja leveys:

8,8 m ja 6,0 m. Kivikertoja 1-2. Kokonaiskorkeus tarkasteltuna lännen

suunnalta on 1,5 m. Kehärakenteita. Eteläreunalta muutama kivi on valunut.

Kivikoko: kivien halkaisijat: 30-40, hyvin vähän pienempiä.

Tulkinta: -

Muutosehdotukset rauhoitusasteluokitukseen ja suoja-alueeseen:

kumpaankaan ei muutosehdotusta.

Valokuvat: -

Piirroksiset: -

Lähilöydöt: -

Tarinoita ja muistitietoa: Kohteen löytänyt Pasi Raitanen 1991.

PORI 67

{	PORI
	Luolakallio 3

PK 1143 03 RUOSNIEMI

x = 6824 42

y = 547 85

z = 25

Koordinaatit tarkastuslomakkeen mukaan.

rekisterikylä: Ruosniemi tila: Tervonen RN:o: 9:47

kiinteistötunnus: 609-437-9-47

– Kiviröykkiö. II.

Tällä kohteella en käynyt inventoinnin aikana, koska se on hiljattain tarkastettu.

Aiemmat muistiinmerkinnät ja numerotunnukset:

– Tarkastuslomake Jouko Rädyn ja Carita Tulkin tarkastuskäynniltä 6.8.1993. Mj.rek.nro 60910067.

Löydöt: –

Sijaitsee: Keski-Porin kirkosta 6,3 km koilliseen.

Kohde tarkastuslomakkeiden (niiden kirjoittaja ei ole tiedossani) mukaan:

Rakennettu avoimelle kalliolle. Metsä ympärillä kuusikkoa, muutama kataja kasvaa röykkiön vieressä. Röykkiön pohjan muoto kuin pitkä laiva, päät terävät, pituus, leveys ja korkeus: 14 m × 2,4 m × 0,3–0,4 m. Pituussuunta luode-kaakko. Sisällä on keskellä kivistä muodostettu rakenne. Kivikerroksia yksi tai kaksi, ehkä kolmekin. Turvetta on latomuksen päällä.

Tulkinta: –

Luokkaehdotus ja ehdotus suoja-alueeksi: kumpaankaan ei muutosehdotusta.

Valokuvat: –

Piirrokset: –

Lähilöydöt: Röykkiökohde 60.

Tarinoita ja muistitietoa: Löytänyt Pasi Raitanen 12.7.1991.

PORI 68

{	PORI
	Suonkalliot III

PK 1143 03 RUOSNIEMI

x = 6823 54

y = 546 90

z = 30

Koordinaatit tarkastuslomakkeen mukaan.

rekisterikylä: Ruosniemi tila: Kaupunki-Tormilainen RN:o: 6:150

kiinteistötunnus: 609-437-6-150

– Hiidenkiuas. II.

En käynyt tällä kohteella inventointiaikana, koska se oli hiljattain tarkastettu.

Aiemmat muistiinmerkinnät ja numerotunnukset:  
Tarkastuslomake Heidi Viljasen tarkastuskäynniltä 4.7.1994.  
Mj.rek.nro 60910068.

Löydöt: –

Sijaitsee: Keski-Porin kirkosta noin 5 km koilliseen. Vain 200 m:n etäisyydellä käytöstä jääneeltä rautatieltä.

Kohde ja sen ympäristö tarkastuslomakkeen mukaan referoituna:  
Rakennettu korkean kallion korkeimman kohdan luoteispäähän matalalle kallionkielekkeelle, jonka jyrkäne on etelän puolella. Lähellä kasvaa mäntyjä, kuusia ja lehtipuita. Kalliolla on jäkälää ja sammalta. Röykkiötä on pengottu; melkoinen osa röykkiön kivistä on vieritetty kallionkielekkeeltä alas. Röykkiön pohjan muoto ollut alun perin pyöreä tai soikea, pituus- ja leveysmitat 6 m ja 5,3 m. Nykyisin korkeus on 0,5 m. Kivikoko: kivien halkaisijat: 20–70 cm. Kanerva, sammal, jäkälät ja pienet havupuut peittävät erityisesti röykkiön eteläpuolta. Kehärakenteita on näkyvillä röykkiön luoteisreunassa.

Tulkinta: –

Muutosehdotukset rauhoitusasteluokitukseen ja suoja-alueeseen:  
kumpaankaan ei muutosehdotusta.

Valckuvat: –  
Piirroksiset: –  
Lähilöydöt: –  
Tarinoita ja muistitietoa: –

PORI 69

PK 1143 03 <sup>R</sup>RUOSNIEMI  
x = 6825 71  
y = 546 02  
z = n. 30

Koordinaatit tarkastuslomakkeen mukaan.  
rekisterikylä: Ruosniemi tila: Äijönmäki RN:o: 17:3 (v:n 1994 tieto)  
kiinteistötunnus: 609-437-17-3

– Kivirakenne. II.

Tällä kohteella en käynyt inventoinnin aikana, koska se oli hiljattain tarkastettu.

Aiemmat muistiinmerkinnät ja numerotunnukset:  
– Tarkastuslomake Heidi Viljasen tarkastuskäynniltä 5.7.1994.  
Mj.rek.nro 60910069.

Löydöt: –

Sijaitsee: Keski-Porin kirkosta 6,1 km pohjoiskoilliseen.

{ PORI  
Polkukallio I

Kohde ja sen ympäristö tarkastuskertomuksen mukaan referoituna:  
 Rakennettu kalliotasanteelle. Puusto ympäristössä harvaa; kasvaa mäntyjä, lehtipuita ja pieniä kuusia. Sammalia ja jäkälää on kallion pinnassa. Röykkiön pohjan muoto pitkänomainen luode-kaakko-suunnassa, pituus, leveys ja korkeus: noin 11–12 m × 2,7 m × 20–25 cm. Kivikoko: kivien halkaisijat: 20–70 cm. Kivikertoja on yksi tai kaksi. Ympäristöön on levitelty kiviä; ilmeisesti kohdetta on pengottu. Säännöllisiä rakenteita ei havaittavissa.

Tulkinta: –

Muutosehdotukset rauhoitusasteluokitukseen ja suoja-alueeseen:  
 kumpaankaan ei muutosehdotusta.

Vaiokuvat: –

Piirroksat: –

Lähilöydöt: Röykkiökohteet 65 ja 70.

Tarinoita ja muistitietoa: –

PORI 70

{ PORI  
 { Järvikylä

PK 1143 03 RUCSNIEMI

x = 6825 28

y = 546 44

z = n. 25

Koordinaatit tarkastuslomakkeen mukaan.

rekisterikylä: Ruosniemi tila: Rajametsä RN:o: 7:25

kiinteistötunnus: 609-437-7-25

– Kiviröykkiö. II.

Tällä kohteella en käynyt inventoinnin aikana, koska se oli hiljattain tarkastettu.

Aiemmat muistiinmerkinnät ja numerotunnukset:

Tarkastuslomake Heidi Viljasen tarkastuskäynniltä 6.7.1994.

Mj.rek.nro 60916070.

Löydöt: –

Sijaitsee: Keski-Porin kirkosta 6 km koilliseen.

Kohde ja sen ympäristö tarkastuslomakkeen mukaan referoituna:  
 Röykkiö on rakennettu luode-kaakko-suuntaisen kapean kallioharjanteen korkeimmalle kohdalle, hieman koilliseen viettävään rinteeseen. Koillisessa röykkiö ulottuu kallionjyrkänteeseen asti, lounaassa taas metrin päähän jyrkänteestä. Kalliolla kasvaa pieniä kuusia, muutamiä mäntyjä; kataja kasvaa röykkiön reunassa. Sammal ja jäkälä peittävät kalliota. Röykkiön pohjan muoto on pyöreä, pituus ja leveys lienevät olleet alun perin 6 m ja 6,6 m. Röykkiö on pahoin hajoitettu. Kivikoko 0,2–0,9 m.

Tulkinta: –

Muutosehdotukset rauhoitusasteluokitukseen ja suoja-alueeseen:  
kumpaankaan ei muutosehdotusta.

Valokuvat: –  
Piirroukset: –  
Lähilöydöt: Röykkiökohde 69.  
Tarinoita ja muistitietoa: –

## PORI 71

{ PORI  
Viikeri

PK 1143 03 RUOSNIEMI

x = 6825 80–82

y = 547 33–36

z = 30–32,5

Koordinaatit tarkastuslomakkeen mukaan.

rekisterikylä: Ruosniemi tila: Kesti RN:o: 5:165

kiinteistötunnus: 609–437–5–165

– Kaksi kivistöröykkiötä. I.

En käynyt tällä kohteella inventointiaikana, koska se oli hiljattain tarkastettu.

Aiemmat muistiinmerkinnät ja numerotunnukset:

Tarkastuskertomus Heidi Viljasen käynniltä 6.7.1994.

Mj.rek.nro 60910071.

Löydöt: –

Sijaitsee: Vajaa 7 km Keski-Porin kirkosta.

Kohde ja sen ympäristö tarkastuslomakkeen mukaan referoituna:

Rakennetut korkealle luode-kaakko-suuntaiselle kallioharjanteelle. Avokallio kohteen lähellä on jäkälän ja sammalen peitossa. Mäntyjä ja kuusia kasvaa kohteen lähistöllä. Tässä lähekkäisten rökkiön ja kiveyksen välillä on kalliolla runsaasti irtokiviä.

### 71 A:

Kivistöröykkiö. Koordinaatit: x = 6825 80, y = 547 36, z = 32,5. Sijaitsee kallioharjanteen kaakkoiskärjessä. Rökkiön pohjan muoto soikea, pituus, leveys ja korkeus: 5,8 m × 2,1 m × 0,6 m. Kivikertoja on 1–3, rökkiön laki on pyöreä. Kivikoko: kivien halkaisijat: 20–50 cm. Mahdollista kehärakennetta erotettavissa eteläreunalla. Pohjoisrinteeseen on valunut jonkin verran kiviä. Rökkiön päällä kasvaa kaksi kuusta. Rökkiön pinta on sammaleinen.

### 71 B:

Kiveys. Koordinaatit: x = 6825 82, y = 547 33, z = 30–32,5. Sijaitsee kallioharjanteen luoteispäässä 30 m luoteeseen kohteesta 71 A. Kiveyksen pohjan muoto on lähes pyöreä, halkaisija 4 m. Kiviä on yhdessä kerroksessa. Kiveyksen päällä kasvaa suuri kuusi. Paksu jäkälä peittää kiveystä. Kivikoko: kivien halkaisijat: 15–50 cm; koillisreunassa on yksi 70 cm:n läpimittainen kivi.

Tulkinta: –



Muutosehdotukset rauhoitusasteluokitukseen ja suoja-alueeseen:  
kumpaankaan ei muutosehdotusta.

Valokuvat: –  
Piirroukset: –  
Lähilöydöt: Röykkiökohteet 15 ja 17  
Tarinoita ja muistitietoa: –

PORI 72

{ PORI  
{ Isohohka

PK 1143 03 ISOHOHKA  
x = 6826 12  
y = 545 35  
z = n. 30  
Koordinaatit tarkastuslomakkeen mukaan.  
rekisterikylä: Ruosniemi tila: Isomäki RN:o: 4:164  
kiinteistötunnus: 609-437-4-164

– Hiidenkiuas. I.  
Kohteella en käynyt inventointiaikana, koska se oli hiljattain tarkastettu.  
Aiemmat muistiinmerkinnät ja numerotunnukset:  
– Tarkastuskertomus Heidi Viljasen käynniltä 12.7.1994.  
Mj.rek.nro 60910072.

Löydöt: –

Sijaitsee: Runsaan <sup>Kuude</sup> kilometrin verran pohjoiskoilliseen Keski-Porin kirkosta.  
Kohde ja sen ympäristö tarkastuslomakkeen mukaan referoituna:  
Röykkiö on rakennettu avokallion luoteispäähän, korkeimmalle kohdalle.  
Ympärillä kasvaa pieniä mäntyjä ja lehtipuita. Kalliolla kasvaa jäkälää, ja heinää. Röykkiön päällä kasvaa kaksi kuusta ja koivu. Röykkiön pohjan muoto ollut alunperin ehkä pyöreä, nykyisellään se on soikea. Röykkiön pituus, leveys ja korkeus: 6,5 m × 5,4 m × 0,9 m. Kivikoko: kivien halkaisijat: 20–60 cm. Kiviä 4–5 kerrosta. Koillisreunaa rikottu, kiviä sieltä alarinteessä. Röykkiössä on luode-kaakko-suuntainen 2,4 m pitkä painanne, jonka kaakkoispää on 1,2 m leveä ja vastakkainen pää 0,9 m leveä. Painanteen pohjalla yksi kivikerros. Painanne ei näytä pengotulta. Mahdollisia kehärakenteita.

Tulkinta: –

Muutosehdotukset rauhoitusasteluokitukseen ja suoja-alueeseen:  
kumpaankaan ei muutosehdotusta.

Valokuvat: –  
Piirroukset: –  
Lähilöydöt: Röykkiökohde 65.  
Tarinoita ja muistitietoa: –

PORI 73

{ PORI  
{ Alinenviikeri

PK 1143 03 RUOSNIEMI

x = 6827 31

y = 546 28

z = n. 20

Koordinaatit tarkastuslomakkeen mukaan.

rekisterikylä: Ruosniemi tila: Kantola RN:o: 4:133

kiinteistötunnus: 609-437-4-133

– Kiviröykkiö. II.

Vaikka kohde oli tarkastettu hiljattain, kävin sillä, koska se oli muitten kohteitten vuoksi valitsemani kulkureitin varrella. Inventointikäynnin päivämäärä 1.8.1996.

Aiemmat muistiinmerkinnät ja numerotunnukset:

– Tarkastuskertomus Unto Salon käynniltä 8.5.1963, päivätty 12.11.1964.

– Tarkastuslomake Heidi Viljasen käynniltä 12.7.1994.

Mj.rek.nro 60910073.

Löydöt: –

Sijaitsee: Keski-Porin kirkosta noin 7,6 km pohjoiskoilliseen.

On lähellä Viikerinojan varrella olevaa peltoaukeamaa, metsän laidassa joitakin kymmeniä metrejä suulirakennuksesta kaakkoon. Röykkiö vaikutti ehjältä.

Kohde ja sen ympäristö Viljasen (1994) kuvauksen mukaan referoidusti esitettynä: Röykkiön ympäristössä on kuusikkoa. Röykkiön lähistöllä kasvaa myös heinäkasveja, sammalta ja saniaisia. Röykkiön pohjan muoto on lähes pyöreä, pituus, leveys ja korkeus: 7 m × 6,9 m × 1 m. Kivikoko: kivien halkaisijat: 20–50 cm. Röykkiö on pyöreälakinen. Säännöllisiä rakenteita ei erotu. Röykkiön päällä on sammalta ja heinikkoa.

Muutoksia peruskartasta, aiemmista inventoinneista tai tarkastuksista: en havainnut niitä.

Tulkinta: –

Muutosehdotukset rauhoitusasteluokitukseen ja suoja-alueeseen: kumpaankaan ei muutosehdotusta.

Valokuvat: Kohde kaakosta kuvattuna.

Piirroksat: –

Lähilöydöt: Röykkiökohteet 12, 13 sekä jäljempänä mainittavia muita vuosina 1986 ja 1996 tarkastettuja röykkiökohteita. Lähellä on ilmoitettu olevan myös kohteen n:o 16. Kumminkaan kohdetta 16 ei ole maastossa sillä paikalla, millä sen on ilmoitettu olevan. Numerolla 16 olevilla maininnoilla lienee tarkoitettu tässä selostettavaa kohdetta 73.

Tarinoita ja muistitietoa: –

## PORI 74

{ PORI  
Alinen Pohjajärvi

PK 1142 10 KELLAHTI

x = 6836 14

y = 537 96

z = 27,5

Koordinaatit tarkastuslomakkeen mukaan.

rekisterikylä: Kellahti tila: Pohjajärvi RN:o: 2:246

kiinteistötunnus: 609-412-2-246

- Hiidenkiuas. I.

Kohdetta en tarkastanut inventointiaikana, koska se oli tarkastettu edellisenä syksynä.

Aiemmat muistiinmerkinnät ja numerotunnukset:

Tarkastuslomake Heidi Viljasen käynnistä 17.10.1995.

Mj.rek.nro 60910074.

Löydöt: -

Sijaitsee: Ahlaisten kirkosta 7 km kaakkoon.

Kohde ja sen ympäristö tarkastuskertomuksen mukaan referoituna:

Kohde on mäellä, jolla kasvaa kuusi- ja mäntymetsää. Maan pintaa peittää jäkälä, sammal, heinikko. Röykkiön pohjan muoto on pyöreähkö, läpimitta 10 m, korkeus 30-40 cm. Röykkiö on loivasti pyöreälakinen. Röykkiön keskellä on noin 35 cm syvä painanne, jonka laajuus on 1,1 m × 1,4 m. Kivikoko: kivien läpimitta enintään 35 cm. Röykkiön päällyks on sammalen ja jäkälän ym. kasvillisuuden peitossa; kataja ja puita kasvaa röykkiön päällä.

Tulkinta: -

Muutosehdotukset rauhoitusasteluokitukseen ja suoja-alueeseen:  
kumpaankaan ei muutosehdotusta.

Valokuvat: -

Piirroukset: -

Lähilöydöt: Röykkiökohde 32.

Tarinoita ja muistitietoa: -

## PORI 75

{ PORI  
Nättälänjärvi

PK 1142 10 KELLAHTI

x = 6837 06

y = 538 82

z = 28

Koordinaatit määritin paikan päällä vertaamalla kohteen sijaintiympäristöä tiesuunnitelmapakarttaan, joka oli mittakaavassa 1:2000. Korkeuskäyrät kartassa olivat 1 m:n välein.

rekisterikylä: Ylikylä tila: Malmgård RN:o: 38:0

kiinteistötunnus: 609-452-38-000

– Hiidenkiuas. I.

Tälle kohteelle en tehnyt inventointikäyntiä, koska se oli hiljattain kahdestikin tarkastettu. Näin kumminkin kohteen 3.6.1996, sillä olin tuolloin tekemässä Ämttöö–Poikeljärvi–tielinjan inventointia. Syksyllä kävin uudelleen paikalla, ollessani lähistöllä valmistielemassa kaivausta. Paikansin röykkiön sijainnin 22.9.1996 mukaanni olleelle karttakopioille.

Aiemmat muistiinmerkinnät ja numerotunnukset:

– Tarkastuslomake Heidi Viljasen käynniltä 17.10.1996.

– Tarkastuslomake Tuula Heikkurinen–Montellin ja Jorma Karmanin käynniltä 20.5.1996, päivätty 13.6.1996 Helsingissä.

Mj.rek.nro 60910075.

Löydöt: –

Sijaitsee: Ahlaisten kirkosta 7 km kaakkoon.

Kohde ja sen ympäristö tarkastuskertomuksen (1996) mukaan referoituna: Kallion koillisreunalla jyrkästi laskeutuvan rinteeseen yläpuolella. Röykkiö on hyvässä kunnossa. Röykkiön ympärillä kasvaa männynntaimia ja katajia. Röykkiön pohjan muoto on lähes soikea, pituus, leveys ja korkeus: 6 m × 4 m × 0,3 m. Kivikoko: kivien halkaisijat: 0,2–0,4 m, yksittäisissä tapauksissa 0,4–0,5 m. Kivet ovat useimmiten särmikkäitä. Sammal ja jäkälä peittävät lähes kokonaan röykkiön. Röykkiön päällä kasvaa katajia ja männynntaimia.

Muutoksia peruskartasta, aiemmista inventoinneista tai tarkastuksista: Nättälänjärvi on tehty pelloksi.

Tulkinta: –

Tiedossa oleva maankäytön tarve: Porin pohjoisen Satamatien jatke eli Pori–Ämttöö–tielinja on suunniteltu rakennettavaksi niin, että tien keskilinja kulkisi 40 m:n päästä tässä selostettavasta röykkiöstä. Tie tulisi sen kallion juurelle, jolla röykkiö on, röykkiöstä pohjoiseen.

Muutosehdotukset rauhoitusasteluokitukseen ja suoja-alueeseen: kumpaankaan ei muutosehdotusta.

Valokuvat: –

Piirrokset: –

Lähilöydöt: Röykkiökohde 32.

Tarinoita ja muistitietoa: –

PORI 76

{ PORI  
Ahlainen/Alakylä  
Aapelinkorpi

PK 1142 10 KELLAHTI

$$A \begin{cases} x = 6838 00 \\ y = 1536 00 \\ z = 17,5 \end{cases}$$

$$B \begin{cases} x = 6837 97 \\ y = 1535 97 \\ z = 17,5 \end{cases}$$

koordinaattien selitys: Kohteet paikannettu maastossa peruskartalle.

rekisterikylä: Alakylä tila: Mäkimarja RN:o 1:465  
 kiinteistötunnus: 609-401-1-465

Kaksi kivilatomusta, jotka tulleet tuhotuiksi. III.

Inventointipäivämäärät: 5.6.1996 ja 1.7.1996, joitten välisenä aikana kohde oli tuhottu.

Aiemmat muistiinmerkinnät ja numerotunnukset:

– Ämttöo–Poikeljärvi–tielinjan inventointikertomus 1996, jossa on tietoja, jotka on merkitty muistiin röykkiöistä niiden vielä ollessa ehjinä.

## PORI 77

{ PORI  
 { Ahlainen/Alakylä  
 { Korpilakso

PK 1142 10 KELLAHTI

x = n. 6837 63

y = n. 1535 46

z = 15

koordinaattien selitys: kohde paikannettu maastossa peruskartalle.

rekisterikylä: Alakylä tila: Länsimaa RN:o 1:405

kiinteistötunnus: 609-401-1-405

– Kivilatomus. II.

Tälle kohteelle en tehnyt inventointikäyntiä, koska olin käynyt sillä Ämttöo–Poikeljärvi–tielinjan inventoinnin aikana 5.6.1996.

Aiemmat muistiinmerkinnät ja numerotunnukset: Muita muistiinmerkintöjä kuin aikaisempaan inventointikertomukseen laatimani selostus ei ole.

Löydöt: –

Sijaitsee: Eteläjoen Sahakoskelta luoteeseen 2,3 km. (Kalliolla latomuksesta 3 metriä länteen oli keltaiseksi maalattu 50 × 50 mm:n rimasta katkaistu puupaalu, jossa oli merkittynä numero 96030.)

Tarkastus inventoitaessa: Latomus sijaitsee pienialaisella jyrkästi kohoavalla kallionnokalla, joka on heti Korpilakso-nimisen peltoaukean eteläpuolella. Etäisyys tiestä n. 200 m. Latomuksesta jotkut kivet näyttävät vierineen alas kallionpintaa. Latomus on sijoitettu siten, että sen pohjoislaita on kallionnokan korkeimmalla kohdalla. Latomus sijaitsee paikassa, josta kallionpinta viettää alaspäin joka suuntaan. Kivien muoto ja koko ovat vaihtelevia: pienimmät kivet ovat läpimitaltaan 0,1 m, joidenkin kivien suurimpien läpimittojen ollessa 0,5 m. Huomattavaa on, että ainakin toistakymmentä hiekkakivilaattaa kuuluu tähän kivilatomukseen, eri kokoisia. Hiekkakivilaattojen ja muiden kulmikkaiden kivien ohella latomuksessa on myös pyörityneitä kiviä. Latomuksen keskikohdalla on paksusti sammalta, muissa osissa vähän vähemmän. Kiviä vaikuttaa olevan vain yhdessä kerroksessa, vierä vieressä. Latomus on siksi hajallaan, että siitä mitattiin läpimitta vain yhteen suuntaan, pohjois–eteläsuuntaan. Läpimitta oli 3,8 m.

Ympäristö on havumetsää. Kallion pinnalla on jäkälää. Latomuksen päällä kasvaa nuoria kuusia. Kalliolla ei ole luontaiselta vaikuttavaa irtokivikkoa.

Tulkintoja: Kohde vaikuttaa esihistorialliselta hautarauniolta.

Muutosehdotukset rauhoitusasteluokitukseen ja suoja-alueeseen:  
Muutosehdotukset eivät ole tällä erää ajankohtaisia.

Valokuvat: Ei kuvattu 5.6.1996 jälkeen.

Piirroksat: –

Lähiöydöt: Röykkiökohde 76, joka on nyttemmin tuhottu.

Tarinoita ja muistitietoa: –

PORI n:otta 78

{ PORI  
{ Viikala–Soinila

PK 1143 01 LEISTILÄNJÄRVI

x = 6809 50

y = 1540 50

z = 40

Sijaitsee kartalle merkityn maaston korkeuspisteen (40,3 m mpy) ja 40 m:n korkeuskäyrän välillä.

rekisterikylä: Viikala tila: Juusela I RN:o: 5:29

Juusela I:llä on yhteinen raja Soinilan kylään kuuluvan Kaupunki–Isoperän tilan, RN:o 1:68 kanssa. Saattaa olla, että myös Kaupunki–Isoperän puolella on tämän muinaisjäännöksen osia.

kiinteistötunnukset: 609–450–5–29 ja 609–441–1–68.

– Esihistoriallinen asuinpaikka.

– Inventointikäynnin ajankohta 14.8.1996.

Aiemmat muistiinmerkinnät ja numerotunnukset: Ei ole.

Mj.rek.nro

Löydöt: KM 29803: Kvartsi–iskoksia ja palaneen luun siru.

Sijaitsee: Vajaa 11 km Keski–Porin kirkosta etelään.

Tarkastus 1996:

Löytökohta on rakentamattomalla metsämaalla, jonka läpi kiikee ajotie. Löytökohta on suunnilleen 15 m tämän tien itäpuolella. Peruskartalta kohdan löytää esim. sen avulla, että tielle lähelle löytökohtaa on merkitty maaston korkeuspiste, jonka korkeus on 40,3 m. Tästä pisteestä 15 m itään on löytöpaikka. Maastossa paikantamista ainakin nykyisellään auttaa sähkölinja, joka ylittää lähellä löytökohtaa ajotien. Lisäksi vanha romuauto on aivan lähellä löytökohtaa. Eräät lähellä sijaitsevat siirtolohkareet saattavat auttaa paikantamisessa – ne valokuvasin mahdollista myöhempää paikantamista silmälläpitäen.

Maasto viettää löytöpaikalla loivasti itään. Maaperä on soraa ja hiekkaa, ja pinnanmuodot ovat melko tasaisia. Puusto on osaksi harvaa männikköä, osaksi nuoria kuusia ja koivuja. Heinäkasveja on yleisesti. Löytökohdan lähellä kasvaa myös mm. puolukkaa. Sammalta on samoilla paikkeilla, joilla kuusia ja koivujakin.

Löydöt havaitsin kohdasta, josta humus ja karikke olivat kuoriutuneet pois. Sillä kohtaa olivat jonkin työkoneen pyörät myllertäneet maan pintaa.

Kvartsin siruja oli näkyvillä runsaasti siihen katsoen, että alue, jolta pintaa oli liikuteltu, oli vain 5,5 m pitkä ja 2,1 m leveä.

Muutoksia ympäristössä peruskarttaan verrattuna: en havainnut niitä.

Tulkinta: Kohde lienee esihistorialliselta ajalta oleva asuinpaikka tai mahdollisesti tilapäisempi leiripaikka. Suoja-alueen määrittämistä varten kohdetta olisi syytä hieman perusteellisemmin tutkia. Samalla myös kohteen laatu paremmin selviäsi. Koska havaitsin kohteen viimeisen kenttätyöpäivän illalla, en ryhtynyt löytöpaikalla koekuoppien tekoon.

Luokkaehdotus ja ehdotus suoja-alueeksi: II. Suoja-alueesta edellisessä kohdassa.

Valokuvat: – Kohde pohjoisesta kuvattuna. Kuvaussuunnassa pensaikon peitossa on romuauto, jonka suunnassa löytökohta on.

– Maamerkkejä: siirtolohkareita, jotka ovat tien länsipuolella löytökohtaa vastapäätä. Kuvattu idästä.

– Maamerkkejä: siirtolohkareita, jotka ovat tien länsipuolella löytökohtaa vastapäätä. Kuvattu kaakosta.

– Löytökohtaa kuvattuna idästä.

Piirroksat: –

Lähilöydöt: Röykkiökohde 23, joka saattanee olla luonnonmuodostuma.

Tarinoita ja muistitietoa: –

PORI n:o:otta 79

{ PORI  
{ Viikerinoja I

PK 1143 03 RUOSNIEMI

x = 6826 98

y = 1546 39

z = 20–25

Koordinaatit peruskartalle painetun muinaisjännöksen merkin mukaan.

rekisterikylä: Ruosniemi tilat: 1) Ojamäki, RN:o: 21:15 2) Kerttula, RN:o 28:3

kiinteistötunnukset: 609–437–21–15 ja 609–437–28–3

– Kiviröykkiö.

– Inventointikäynnin ajankohta 24.7.1996.

Aiemmat muistiinmerkinnät ja numerotunnukset:

– Inventoitu vuonna 1985. Hautaraunion tunnus:ro Turun yliopiston arkeologian osaston TYARKTIKA-tietokannassa: 6090521014.

– Mainitaan julkaisussa Karhunhammas 14, mutta virheellisillä

koordinaateilla jotka ovat: 6826 99, 543 38. Hautaraunion

rekisteröintilomakkeella ovat samat virheelliset koordinaatit, mutta niitten yhteydessä olevista muista tiedoista käy selville, että lomakella selostettavan kohteen sijainti on 6826 98, 1546 39.

Löydöt: –



Sijaitsee: 7,6 km koilliseen Keski-Porin kirkosta.

Tarkastus 1996:

Sijaitsee 80 m lounaaseen Viikerinojasta ja n. 30 m luoteeseen lähellä olevasta asuinrakennuksesta. Kivikko on pienialaisella ja ympäristöstään selvästi kohoavalla noin metrin korkuisella kallionnokalla. Ympäristössä ei muutoin ole avokalliota lainkaan tai ei ainakaan paljon. Peltoaukeama on noin 20 m:n etäisyydellä röykkiöstä. Maaston korkokuva ympärillä on melkoisen tasainen. Maaperä on, sikäli kuin saatoin havaita kaivamatta sitä, hiekkaa. Jonkin verran irtokiviä pistää esiin maanpinnasta.

Röykkiön pituus N-S-suunnassa on 8,6 m, W-E-suunnassa on leveys 6,0 m. Suurin korkeus on arviolta noin 0,8 m. Kivikkoa on purettu, ja sen päällyys on muodoltaan epäsäännöllinen. Purkamisjäljiltä näyttäviä syvennyksiä näkyy kaksi.

Kivien väleissä ei näy maata. Sammal peittää paljolti röykkiötä. Lähistöllä puusto on sekametsää; on myös paljon nuoria haapoja. Maan pintaa on heinikon vallassa, ja kasvillisuus on rehevää.

Kivet röykkiössä ovat pyöristyneitä; niiden läpimitta vaihtelee rajoissa 0,15–0,8 m, mutta tavallisimmin rajoissa 0,3–0,4 m. Kivikertoja on päällekkäin useita.

Kallionnokan juurella länteen röykkiöstä on runsaasti kivikkoa. Nämä kivet ovat siksi lähellä, että ne olisi voitu heittää siltä kohden, jossa purkamisjäljen tapaisia röykkiössä on.

Muutoksia peruskartasta, aiemmista inventoinneista tai tarkastuksista: En havainnut muutoksia peruskartan esittämästä tilanteesta.

Tulkinta: Koska kivet ovat noin metrin korkuisella kallionnokalla, on peltoraunioksi tulkitseminen vaikeaa, vaikka peltoaukeama on lähellä. Kohde lienee helpoimmin ajateltavissa hautaraunioksi. Röykkiön kiviaines on tosin siksi järeää, ettei se oikein vastaa tavanomaisia ennako-odotuksia hautaröykkiön kiveyksen kivikoosta.

Luokkaehdotus ja ehdotus suoja-alueeksi: II. Suoja-alueen leveys voisi olla 2 m ja alue voisi ympäröidä sitä pienialaista kallionnokkaa, jolla röykkiö sijaitsee.

Valokuvat: Kohde kaakosta.

Piirroksat: –

Lähilöydöt: Röykkiöstä 62 m etelään on kiukaan jäännökseltä vaikuttava kivirakennelma.

Tarinoita ja muistitietoa: –

PORI n:otta 80

{ PORI  
Aromaantie

PK 1143 03 RUOSNIEMI

$$A \begin{cases} x = 6827 75 \\ y = 1546 56 \\ z = 25 \end{cases}$$

$$B \begin{cases} x = 6827 71 \\ y = 1546 64 \\ z = 25 \end{cases}$$

Kohteet C ja D ovat niin lähellä A:ta, että samojen koordinaattien voi katsoa pätevän niihin kuin A:hankin.

Kohde A:

rekisterikylä: Ruosniemi tilat: 1) Kaijanpelto, RN:o 4:132 2) Alanen RN:o 4:58

kiinteistötunnukset: 609-437-4-132 ja 609-437-4-58

- Kaksi kiviröykkiötä (A, B), kivivalli (C) ja epämääräinen kivikko (D).  
- Inventointikäynnin ajankohta 11.7.1996. Yhden röykkiöstä löysin sen perusteella, että se oli merkitty v. 1987 painetulle peruskarttalehdelle, muut maastoa tarkastellessani. Opasta ei ollut. Kuulin paikan päällä, että lähiseudulla asuvat olivat entuudestaan tienneet sen röykkiön olemassaolosta, joka on merkitty peruskartalle.  
Aiemmat muistiinmerkinnät ja numerotunnukset: Ainoa, minkä tiedän, on merkintä painetulla kartalla.

Mj.rek.nro -

Löydöt: -

Sijaitsee: 8 km Keski-Porin kirkosta koilliseen.

Tarkastus 1996:

**Aromaantie A:**

Kiviröykkiö. Sijaitsee Aromaantie 80:ssä olevan uuden asuinrakennuksen takana. Siellä on vanhan puretun asuinrakennuksen perusta jäljellä, ja röykkiö on n. 15 m tästä vanhasta rakennuksen perustuksesta pohjoiseen, peruskartasta ilmenevässä paikassa. Sijaitsee pienialaisella mäellä, jonka laki on laajalla alueella hyvin kuoppainen. Maaperä on moreenia. Maanpinnasta pistää esiin jonkin verran irtokiviä. Röykkiö saattaa sijaita matalalla kohoumalla, mutta tästä ei ole varmuutta, koska kivikko estää näkemästä, millainen maanpinnan muoto on juuri röykkiön alla. Kumminkin röykkiön suurehko korkeus johdattaa ajattelemaan, että kivikko olisi ehkä kasattu jollekin kohoumalle. Kalliopaljastumia ei ole näkyvillä röykkiön lähiympäristössä.

Puusto kohteen välittömässä läheisyydessä on kuusivaltaista tiheähköä sekametsää. Maan pintaa peittää sammal.

Röykkiön korkeus on runsaan metrin luokkaa, N-S-suuntainen läpimitta on 9,8 metriä ja W-E-suuntainen 10,0 metriä. Säännöllisiä rakenteita en röykkiöstä erottanut. Kivet ovat pyörityneitä. Niiden läpimitta vaihtelee rajoissa 0,15-0,35 metriä.

Röykkiön yli kulkee tilusraja. Röykkiön laki on tullut tasaiseksi ehkä sen vuoksi, että kivikkoa on purettu. Kiviä on kasattu myös rajaa osoittavan merkkipaalun tuiksi. Röykkiön laella on kivikossa mitoiltaan 1,5 x 0,9 x 0,3 metriä laaja kuoppa, jonne on kasattu aikoinaan roskia. Tulkinta: Röykkiö A vaikuttaa hautarauniolta.

**Aromaantie B:**

Sijaitsee matalalla metsää kasvavalla mäellä lähellä peltoaukeamaa. Mäen korkokuva on kokonaisuutena jokseenkin tasainen, mutta pikkupiirteisissä epätasaisempi. Maaperä mäellä on moreenia. Mäen päällä on näkyvissä jonkin verran maan pinnasta kohoavia kiviä, jotka ovat kookkaita. Röykkiö on metsässä, joka on tiheää, kuusivaltaista sekametsää. Maan pintaa peittää paksu sammal.

Röykkiön korkeus on n. 0,5–0,8 metriä. Suurin läpimitta N–S-suunnassa on 7,6 metriä ja W–E-suunnassa 8,4 metriä. Pinnan muoto on säännöllisen kupera. Paksu sammal peittää kivikkoa. Sikäli kun voi havaita, kivet ovat pyöristyneitä, niiden läpimitta on yleensä noin 20 cm.

Kesellä röykkiötä kasvaa kuusi, jonka juurakon alla näkyy onkaloita, sillä kohtaa saattaa olla jonkinlainen kivikkoon tehty kaivanto. Muitakin puita kasvaa röykkiön päällä. Näistä puista, jotka ovat kuusia ja koivuja, ei yksikään ole kasvanut kovin isoksi. Röykkiö ei ole maansekainen.

Tulkintaa: tulien paikan päällä pohtineeksi, olisivatko tämän röykkiön kivet pellostä koottuja. Pelto ei ole kovinkaan kaukana: peruskartta osoittaa nykyiset viljelyn ja viljelemättömän maan sijainnit. Kiviä olisi tässä kumminkin pellostä täytynyt kantaa vaikeakulkuisten louhikkoisten maastonkohtien yli, jotta ne olisi saatu röykkiöön koolle. Toisenlainen tilanne on ollut, mikäli pelto tai halme on joskus ulottunut röykkiölle asti. Maaperä vaikutti kuitenkin röykkiön lähiympäristössä epätasaisuutensa vuoksi huonosti viljelyyn sopivalta. Luonnonmuodostumaksi selittämisen estää röykkiön säännöllinen pinnanmuoto.

**Aromaantie C:**

Kivivalli. Pituussuunta N–S, jossa suunnassa vallilla on mittaa 8,6 m. Vallin leveys on 4,1 m. Sijaitsee siten, että pohjoispäästä röykkiön A etelälaitaan on etäisyyttä vain 2,9 m. Vallissa on pääasiassa 0,1 – 0,35 m:n läpimittaisia kiviä, ja ne ovat pinnalta sammaltuneita. Kaksi purettua kuoppaa on tässä vallissa, toinen on mitoiltaan 1,0 m × 1,0 m × 0,15 m ja toinen 2,1 m × 0,8 m × 0,2 m.

Päätelmiä: Jos tämä valli olisi luonnonmuodostuma, sen kiviaines olisi varmaankin siirretty viereiseen vareeseen sitä rakennettaessa. Valli vaikuttaa ennemminkin hautarakennelmalta kuin peltorauniolta.

**Aromaantie D:**

Kivilatomus. Sijaitsee 14,5 m suuntaan 120° röykkiöstä Aromaantie A. Tämä etäisyys on mitattu röykkiön A itäreunasta. Sijaitsee itään viettävällä maaperällä. Mitat: 2,0 m × 1,8 m × n. 0,2 m. Kivet tässä ovat lähes kauttaaltaan laakeita tai laattamaisia, suunnilleen 0,15 – 0,3 m:n kokoluokkaa. Itäisin reuna on ilman sammalta, ehkä se kohta on hiljattain lohjennut. Tämä kohde saattaa olla kivillä peitetty roskakätkö, mutta kannattaa ottaa myös huomioon mahdollisuus, että se voisi olla röykkiöryhmää rakennettaessa koottu latomus.

Muutoksia peruskartasta, aiemmista inventoinneista tai tarkastuksista: Peruskartassa näkyvä asuinrakennus on purettu ja sen länsipuolelle on rakennettu uusi.

Luokkaehdotus ja ehdotus suoja-alueeksi: II. Yhteinen kahden metrin levyinen suoja-alue riittänee kohteen A ja C ympärille. Kohde B tarvitsee oman erillisen kymmenisen metriä leveän suoja-alueen ja D kaksi metriä leveän suoja-alueen.

Valokuvat kohteesta A:

- Röykkiö kaakosta eli metsän puolelta kuvattuna.
- Röykkiö lounaasta eli pihan puolelta kuvattuna.

Valokuvat kohteesta B (Kaikissa B:tä esittävässä kuvissa on mittanauha osoittamassa röykkiön pinnan muotoa.):

- Kohde pohjoisesta kuvattuna.
- Kohde idästä kuvattuna.
- Kohde kaakosta kuvattuna.

Valokuva kohteesta C:

- Valli idästä. Taustalla läheisessä pihapiirissä olevien rakennusten kattoja.

Piirroksat: -

Lähilöydöt: Röykkiökohteet 58 ja 13. Melko lähellä ovat myös 12 ja 73.

Tarinoita ja muistitietoa: -

PORI n:otta 81

{ PORI  
Viikerinoja II

PK 1143 03 RUOSNIEMI

x = 6827 08

y = 1546 55

z = 20-22,5

rekisterikylä: Ruosniemi tila: Hokkola RN:o: 1:147

kiinteistötunnus: 609-437-1-147

- Kolme kiviröykkiötä.

- Inventointikäynnin ajankohta 1.8.1996. Kohteesta kertoi Eino Pihlava mainiten siinä olevan yhden röykkiön.

Aiemmat muistiinmerkinnät ja numerotunnukset: Ei tietääkseni ole.

Mj.rek.nro

Löydöt: -

Sijaitsee: Vajaa 8 km koilliseen Keski-Porin kirkosta.

Tarkastus 1996:

Röykkiöitten ympärillä on vanhaa harvaa havumetsää. Sen täytynee tulla pian hakatuksi. Kasvaa sammalta, heinää, mustikkaa. Röykkiöt ovat maapohjalla. Röykkiöiden sijaintipaikalla maaston korkokuva on tasaista mäen päällystä. Maaperä on hiekkaa. Kohteen C lähistöllä on maan pinnasta kohoavia suuriakin kiviä, mutta ne eivät sijaitse niin lähellä toisiaan, että niitä voisi nimittää louhikoksi. Kauas erottuvana maamerkinä on kaksi siirtolohkareta, jotka ovat toisistaan 20 m:n etäisyydellä. Nämä siirtolohkareet sijaitsevat toisiinsa nähden suunnilleen N-S-suuntaisella linjalla, ja niiden keskinäinen etäisyys on noin 20 m. Röykkiö B on eteläisemästä siirtolohkareesta n. 20 m:n päässä suuntaan 280°.

A:

Kivikko siirtolohkareen vieressä. Kivikon läpimitta on 3 m W-E-suunnassa. Läpimittaa N-S-suunnassa on vaikeata mitata, koska kuusi kasvaa röykkiön päällä ja vaikeuttaa havainnointia. Korkeus on ehkä ½ m:n paikkeilla. Kivien välissä ei näytä olevan maata. Säännöllisiä rakenteita en erottanut. Purkamisjälkiä ei ole. Röykkiön kivien päällä on sammalta ja heinää. Ainakin osa kivistä on pyöristyneitä, kivikoko on 0,1-0,3 m. Kivikertoja on useampi kuin yksi. Suuri lohkar, jonka vieressä kivikko on, on

läpimitaltaan W–E-suunnassa 2,9 m ja korkeudeltaan noin 1,2 m. N–S-suunnassa sen läpimitta on ainakin 2 m. Yhdeltä sivulta kivi on lohjennut. Kiven N-, E- ja W-sivu ovat pystysuoria. Millainen on kivikkoon liittyvä sivu, ei selviä.

Valokuvat:

- Röykkiö A lounaasta kuvattuna (negatiivi).
- Röykkiö A:n kivikkoa. Yksi päällimmäisistä kivistä on käännetty sivuun (negatiivi).
- Röykkiö A lounaasta kuvattuna (dia).

B:

Kiviröykkiö. Sijaitsee A:sta 12 m kompassisuuntaan 110°. Mitat: 8,5 m × 4,2 m × 0,4 m. Röykkiö on ehjä. Näkyvät kivet ovat 0,25–0,30 m:n kokoluokkaa, ne eivät ole terävsärmäisiä. Kivikon päällä on sammalta ja heinää. Röykkiön pohjoislaidassa on maakivi, jonka mitat ovat 1,3 m × 0,6 m × 0,6 m. Säännöllisiä rakenteita en havainnut. Päällys on tasainen. Pohjan muoto on pyöreähkö, epäsäännöllinen.

Valokuvat:

- Röykkiö B kaakosta kuvattuna (negatiivi).
- Röykkiö B:n kivikkoa, kun yksi päällimmäisistä kivistä on käännetty syrjään (negatiivi).
- Röykkiö B koillisesta kuvattuna (dia).

C:

Kiviröykkiö. Ehjä. Sijaitsee B:stä 6,5 m itään, jos lasketaan röykkiöiden keskikohdasta. Jos taas lasketaan röykkiöiden reunojen ihyin välimatka, on etäisyys 3,2 m. Pohja on säännöllisen pyöreä, läpimitta noin 2 m. Röykkiön korkeus on noin 0,3 m. Kivikertoja näyttäisi olevan paikoin enemmän kuin yksi. Kivet ovat särmikkäitä. Ne ovat tiiviinä latomuksena, eikä niiden välissä ole maatäytettä. Säännöllisiä rakenteita en erottanut. Kivikon päällys on tasainen ja reuna jyrkähkö. Heinää ja sammalta kasvaa kivikon päällä. Hiiltä on runsaasti pintamaassa röykkiön ulkopuolella.

Valokuvat:

- Röykkiö C lännestä kuvattuna (negatiivi).
- Röykkiö C etelästä kuvattuna (negatiivi).
- Röykkiö C:n kivikkoa. Tässä on yksi päällimmäisistä kivistä käännetty sivuun (negatiivi).
- Röykkiö C kaakosta kuvattuna (dia).

Muutoksia peruskartasta, aiemmista inventoinneista tai tarkastuksista: näitä en havainnut.

Tulkinta: Vaikuttaa mahdolliselta, että nämä olisivat hautaraunioita. Toisaalta ei liene mahdotonta, että mäellä olisi kaskettu ja nämä rauniot olisi koottu sen vuoksi.

Luokkaehdotus ja ehdotus suoja-alueeksi: II. Yhtenäisen suoja-alueen tulisi olla sellainen, että se ympäröisi röykkiöitä joka puolelta noin 20 m:n levyisenä.

Valokuvat: Mainittu kunkin kohteen osalta erikseen.

Piirrokset: -

Lähilöydöt: Röykkiökohteita n:ot 13 ja 73 sekä toistaiseksi numerottomia kohteita (Aromaantie, Viikerinoja I). Irtolöytönä lähistöltä epämääräinen massan pala, joka on ehkä savitiivistettä: KM 29805 (kuuluu tämän inventoinnin aikana koottuihin löytöihin).

Tarinoita ja muistitietoa: -

PORI n:otta 

{ PORI  
{ Luolakallio 4

PK 1143 03 RUOSNIEMI

x = 6825 08

y = 1547 29

z = n. 27,5

rekisterikylä: Ruosniemi tila: Jaakola RN:o: 8:75

kiinteistötunnus: 609-437-8-75

- Kiviröykkiö.

- Inventointikäynnin ajankohta 11.8.1996. Havaitsin kohteen etsiessäni kohdetta n:o 18.

Aiemmat muistiinmerkinnät ja numerotunnukset: Ei tietääkseni ole.

Mj.rek.nro

Löydöt: -

Sijaitsee: Vajaa 7 km Keski-Porin kirkosta koilliseen.

Tarkastus 1996:

Sijaitsee pienellä ja matalalla, mutta selvästi ympäristöstään erottuvalla kallionnokalla noin 100 metrin päässä rautatiestä, jolla liikenne on lakannut. Lähistöllä ei ole rakennuksia. Röykkiö on rakennettu tasaisen avokallion itäpään tasaiselle kielekemäiselle kallionnokalle. Kalliolla kasvaa joitakin kuusia, mäntyjä ja katajia sekä sammalta ja jäkälää. Röykkiön päällä kasvaa katajapensas.

Röykkiön pohjan muoto on epämääräinen, samoin poikkileikkaus. Röykkiön länsipäässä katajien alla on kiviä useassa kerroksessa. Maatäytettä ei ole kivien välissä. Röykkiön pituus, leveys ja korkeus: 4,6 m × 4,6 m × 0,3 m. Pituus on tulkinnanvarainen: jos röykkiön itäpuolella oleva matala, harva kiveys lasketaan pituuteen, on mitta 13,0 m. Saattaa olla, että röykkiö on osittain tuhoutunut. Säännöllisiä rakenteita en havainnut. Näkyvillä kivillä on läpimittaa 0,25-0,45 m.

Muutoksia peruskartasta: en havainnut niitä.

Tulkinta: Vaikuttaa hautarauniolta.

Luokkaehdotus ja ehdotus suoja-alueeksi: II. Se kallionnokka, jolla röykkiö sijaitsee, on pieni ja on sellaisenaan sopiva suoja-alueeksi.

Valokuvat: - Kohde kuvattuna kallion itäkärjestä päin.

- Katajapensaansa länsipuolinen kivikon osa etelästä kuvattuna.

Piirroksat: -

Lähilöydöt: Röykkiökohteet 59 ja 60.

Tarinoita ja muistitietoa: -



PORI n:otta 93

{	PORI
	Susisuo

PK 1141 11 VIASVESI

$$A \begin{cases} x = 6814 53 \\ y = 1537 06 \\ z = 22,5-25 \end{cases} \quad B \begin{cases} x = 6814 50 \\ y = 1537 09 \\ z = 22,5-25 \end{cases}$$

Kohteet A ja B:

rekisterikylä: Tuorsniemi tila: Friisi RN:o: 14:15

kiinteistötunnus: 609-445-14-15

– Kaksi kiviröykkiötä.

– Inventointikäynti tapahtui 3.7.1996. Röykkiöt tiesi entuudestaan Kalevi Laakso, joka opasti inventointikäynnillä. Keskustelimme samana päivänä myös maanomistajien kanssa.

Aiemmat muistiinmerkinnät ja numerotunnukset: Ei tiettävästi ole.

Mj.rek.nro –

Löydöt: –

Sijaitsee: 8,3 km Keski-Porin kirkosta lounaaseen.

Tarkastus 1996:

**Susisuo A:**

Sijaitsee Susisuon pohjoispuolella vapaa-ajan asunnon pihassa. Maasto laskee eteläänpäin tekolampea ja suota kohden. Röykkiö on maapohjalla suuren maakiven vieressä. Puusto on paikalla sekametsää. Pihapiirissä, jossa tämä röykkiö ja toinen röykkiö sijaitsevat, on kolme rakennusta. Röykkiö ja sen vieressä oleva irtokivi sijaitsevat 10 m lounaaseen yhdestä näistä rakennuksista.

Kohde on laidasta hieman rikkoutunut, kaiketi silloin, kun se on löydetty pihatöissä (kts. jäljempänä). Rikkoutunut kohta rajoittuu ajotiehen. Muutoin kohde on ehjä.

Röykkiö on rakennettu vasten maakiveä, jonka korkeus on noin 2 m, pituus ja leveys 2,4 ja 2,2 m. Tämän kiven eteläreunaa vasten on kasattu kiveys, jonka suurin korkeus näyttäisi olevan n. 0,9 m:n luokkaa. Kiveyksen leveys on 2,2 m ja pituus nykyisellään 2,8 m. Pituutta on lyhentänyt se, että kivikon eteläisin laita on hieman rikkoutunut.

Röykkiössä näkyvät kivet ovat kulmikkaita, suhteellisen tasakokoisia, niiden läpimitta on tavallisimmin rajoissa 0,15–0,25 cm. Laattamaisia kiviä en havainnut. Kivien joukossa on paljon hiekkakiviä. En havainnut tulenpidon haurastuttamia kiviä. Nokea tai luunsiruja en havainnut rikkoutuneella kohdalla. Röykkiön päällisyys on melko tasainen ja sammaltunut.

**Susisuo B:**

Piha-alueella, etelään loivasti laskevassa maastossa. Röykkiö sijaitsee maapohjalla. Röykkiön etelälaita on hieman rikkinäinen. Muutoin röykkiö on ehjä. Sen päällisyys on säännöllisen kupera. Suurin röykkiön korkeus näyttäisi olevan 0,4 metriä. Suurin läpimitta W–E-suunnassa on 3,3 metriä. N–S-suunnassa on suurin läpimitta nykyisellään 3,5 metriä, mutta on otettava huomioon, että se on ollut suurempi ennen kuin röykkiö on rikkoutunut. Röykkiötä peittää paksu sammal.

Kiviaines on pääasiassa hiekkakiveä. Kivien tavallinen koko on rajoissa 0,1–0,3 metriä, mutta myös suurehkoja laattoja tässä röykkiössä on.



Muutoksia peruskartasta: Rakennuksia pihapiirissä on kolme, niistä peruskartalla näkyy yksi.

Tulkinta: Molemmat röykkiöt voitaneen katsoa muinaisjäänöksiksi.

Luokkaehdotus ja ehdotus suoja-alueeksi: II. Kahden metrin levyinen suoja-alue erikseen kummankin kohteen ympärille lienee riittävä suoja-alue.

Valokuvat: – Röykkiö A lounaasta kuvattuna (negatiivi ja dia).  
– Röykkiö A luoteesta kuvattuna (negatiivi).  
– Röykkiö B lännestä kuvattuna (negatiivi ja dia)

Piirrokset: –

Lähilöydöt: Röykkiökohteet 5, 6 ja 55 sekä toistaiseksi numeroton kivi-kauden asuinpaikka (Kirkkokangas IV).

Tarinoita ja muistitietoa: Samassa pihapiirissä on ollut aiemmin metsästysmaja. Nämä röykkiöt ovat maanomistajan kertoman mukaan löydetty pihan tasoitustöissä n. 3 vuotta sitten. Molemmat röykkiöt olivat olleet sitä ennen humuksen peitossa. Pihatöissä niitä oli vältetty rikkomasta sen jälkeen, kun ne oli osattu yhdistää muinaislöytöihin. Maanomistaja pyrkii suojelemaan näitä kohteita muinaisjäänöksinä.

PORI n:otta 84

{ PORI  
{ Kirkkokangas IV

PK 1141 11 VIASVESI

x = 6814 81

y = 1536 95

z = 30–32,5

rekisterikylä: Tuorsniemi tila: Päivärinne RN:o: 15:551

kiinteistötunnus: 609–445–15–551

– Kivikautinen asuinpaikka.

Inventointikäynnin ajankohta 30.7.1996.

Aiemmat muistiinmerkinnät ja numerotunnukset: Ei ole.

Löydöt: KM 29802: hioma-alusta, koristeetonta keramiikkaa, kivitaltan teräkatkelma, iskoksia. Kaikki poimitut tarkastuskäynnillä tieltä.

Sijaitsee: 5,4 km Keski-Porin kirkosta etelälounaaseen.

Tarkastus 30.7.1996:

Metsätien kohdalla siten, että tie kulkee yli asuinpaikan. Löytökohdalta 100 m kaakkoon on nimellä *Kirkkokangas 2* (5) luetteloitu suuri vare.

Lähistöllä ei ole rakennuksia. Maasto laskee loivasti paikalla pääasiassa etelään päin; toisaalta länteenkin päin. Maaston korkokuvaa voi luonnehtia tasaiseksi, mutta pikkupiirteissä siinä kumminkin on vaihtelevuutta, joka aiheutuu maan pinnan lukuisista, kaiketi luonnollisista, pienistä kohoumista ja kuopanteista.

Maaperä on hiekkaa, hiekkakerroksessa on pyöristyneitä kiviä. Podsolimaannoksen huuhtoutumis- ja rikastumiskerros ovat yhden tekemäni

koekuopan mukaan paksuudeltaan vain 2–3 cm:n paksuisia. Puusto on nuorta tiheää männikköä. Kankaalla kasvaa myös mm. jäkälää ja puolukkaa.

Kohde on ehjä, paitsi niiltä osin, joilta se on rikkoutunut ajotien uran vuoksi. Tiellä on samaa tai ainakin samanlaista hiekkaa, jota tällä kankaalla luonnostaan on. Pintapoimintalöytöjen perusteella saatoin päätellä asuinpaikan läpimitaksi tien suunnassa vähintään noin 40 metriä: tieltä havaitsemieni pintalöytöjen löytökohdat olivat enimmillään 38 m:n etäisyydellä toisistaan.

Löytökohta peruskartalla: Tie, jonka kohdalta löydöt ovat, näkyy v. 1987 painetulla peruskarttalehdellä. Löytökohta on tällä karttalehdellä "Kirkkokangas"-sanon ensimmäisten pienten k-kirjaimien alapuolella.

Tulkinta: Löytökohdan ollessa ympäristöstään loivasti kohoava hiekkakumpare, voitaneen otaksua, että löytökohdalle ei olisi tuotu hiekkaa muualta. Vaikutti, että tien pintana ja samalla pohjana on se hiekkakerros, joka paikalla on sattunut olemaan. Näin ollen tieltä havaittavat asuinpaikkalöydöt olisivat osoituksena, että löytökohdalla sijaitsee esihistoriallinen asuinpaikka.

Luokkaehdotus ja ehdotus suoja-alueeksi: II. Tähän mennessä esille tullut löytöalue tarvitsee suojakseen alueen, joka olisi tien suunnassa 100 m pitkä, ja jonka pohjois- ja etelälaita olisivat kumpikin 50 m:n etäisyydellä tiestä.

Valokuvat:

- Löytökohta lännestä
- Löytökohta idästä
- Lasta kuvassa etualalla osoittaa kivitaltan katkelman löytökohdan. Lapiota alalla osoittaa hioma-alustan löytökohdan.

Piirroksat: -

Lähilöydöt: Röykkiökohteet 5, 6 ja 55 sekä yksi numeroiton röykkiökohte (Susisuo).

Tarinoita ja muistitietoa. -

PORI n:otta 85

{ PORI  
Kirkkokangas V

PK 1141 11 VIASVESI

x = 6815 50

y = 1537 24

z = 25-30

rekisterikylä: Tuorsniemi tila: Pappila RN:o: 15:467

kiinteistötunnus: 609-445-15-467

- Kiviröykkiö. II.

- Inventointikäyntien ajankohdat: 3.7.1996 ja 25.7.1996. Röykkiö on löytynyt arkeologian harrastustoiminnan ansiosta. Oppaana ensimmäisellä käynnillä oli Kalevi Laakso, joka osoitti röykkiön maastossa. Myös Lars Bister tiesi tämän röykkiön - hän näytti sen kartalta 10.8.1996.

Aiemmat muistiinmerkinnät ja numerotunnukset: Ei tietääkseni ole.

Löydöt: –

Sijaitsee: Keski-Porin kirkosta 4,6 km etelälounaaseen.

Tarkastus 1996:

Lähellä kallionjyrkännettä, jonka alapuolella on pohjoiseen loivasti viettävää maastoa. Sijaitsee tuossa alavammassa maastonosassa olevalla erillisellä kallionnokalla, joka kohoa ympäröivästä maastosta 0,3–2 m:n korkuisena ja jyrkkäreunaisena. Kallionnokan reunat ovat sanalla sanoen lähes pystysuorat, joten se erottuu selkeästi maastossa, vaikka onkin niin pienialainen, että rökkiö peittää kallionnokasta arviolta noin  $\frac{3}{4}$ . Kallionnokan päällys on hieman pohjoiseen kallistuva ja melko tasapintainen. – Sijaintikohta on saman tyyppinen kuin lähellä olevalla toisella rökkiöllä ja kahdella mahdollisella rökkiönjäännöksellä (n:otta, Kirkkokangas VI).

Rökkiön läpimitta N–S-suunnassa, mitattuna rökkiön ajatellun keskipisteen yli, on 5,5 m. Vastaava mitta W–E-suunnassa on 5,2 m. Rökkiölle silmämääräisesti arvioimani korkeus on 0,3 m. Rökkiössä on yksi laaja purkamisjälki. Sammal peittää rökkiön pintakiviä ja purkamisjäljen pohjaa. Vaikuttaa, että kiviä ei ole heitelty ollenkaan tai ei ainakaan paljon siltä kallionnokalta, jolla rökkiö sijaitsee.

Ympärillä ei aivan lähellä näy erityisen runsaasti maanpinnasta kohoavia irtokiviä. Lähistöllä muutamia kymmeniä metrejä tästä kohteesta länteen on kuitenkin laajalla alueella luontaista pyöristynyttä kivikkoa maan pinnassa. Puusto rökkiön ympärillä on harvaa vanhaa havumetsää. Lähistöllä kasvaa myös mm. sammalta ja mustikkaa. Rökkiön päällä on nuoria kuusentaimia ja muutama lehtipuukin.

Kivet rökkiössä ovat suurimmilta läpimitoiltaan yleensä 0,15 – 0,4 m. Jotkut ovat laattamaisia, useimmat pyöristyneitä. Mitään säännöllisiä rakenteita ei erotu.

Muutoksia peruskartasta: En huomannut muutoksia peruskartan esittämästä tilasta.

Tulkinta: Hautarökkiöksi luokiteltavissa.

Luokkaehdotus ja ehdotus suoja-alueeksi: II. Suoja-alueen leveys voisi olla 2 m ja alue voisi ympäröidä sitä pienialaista kallionnokkaa, jolla rökkiö sijaitsee.

Valokuvat: – Kohde pohjoisesta.

– Kohde lännestä. Näkyy, millaisella kallionnokalla rökkiö sijaitsee.

Piirroksiset: –

Lähilöydöt: Rökkiökohde n:o 3 sekä seuraavana selostettava toistaiseksi numeroton rökkiökohde (Kirkkokangas VI); Tuorsniemen *Lähdepuron* verkkolöytö (21).

Tarinoita ja muistitietoa: On väitetty, että tällä kohtaa kalliojyrkänteissä olisi nähty niissä kiinni oleva rautarengas. Renkaasta kertoi tällä kohteella oppaana ollut Kalevi Laakso (Osoite: Myllärintie 4, 28600 PORI, puh: 6378286.)

PORI n:otta 86

{ PORI  
Kirkkokangas VI

PK 1141 11 VIASVESI

x = 6815 49

y = 1537 34

z = n. 20

rekisterikylä: Tuorsniemi tila: Pappila RN:o: 15:467

kiinteistötunnus: 609-445-15-467

– Kiviröykkiö ja lisäksi ehkä kahden hävitetyn kiviröykkiön jäännökset.

– Inventointikäynnin ajankohta: 3.7.1996 ja 25.7.1996. Kohteet löytyivät aiemmalla käyrinillä, jolloin kävin paikalla Kalevi Laakson opastuksella. Näitä kohteita ei Laaksokaan tiennyt etukäteen, vaan ne löytyivät sattumalta.

Aiemmat muistiinmerkinnät ja numerotunnukset: Ei ole.

Löydöt: –

Sijaitsee: Keski-Porin kirkosta 4,6 km etelälounaaseen.

Tarkastus 1996:

A:

Kiviröykkiö. Sijaitsee lähellä kallionjyrkännettä, jonka alapuolella on pohjoiseen loivasti viettävää maastoa. Röykkiö on korkeammassa maastonosassa sijaitsevalla melko tasapintaisella kallionnokalla, joka kohoaa loivasti n. 0,5 – 1 m:n verran ympäristöstään. Röykkiö lähes peittää tämän kallionnokan. – Sijaintikohta on saman tyyppinen kuin lähellä olevalla toistaiseksi numerottomalla röykkiöllä (Kirkkokangas V).

Röykkiössä on yksi kuoppa. Sammal peittää röykkiön kivien pintaa ja kuopan pohjaa. Röykkiön läpimitta N–S-suunnassa, mitattuna röykkiön ajatellun keskipisteen yli, on 6,9 m. Vastaava mitta W–E-suunnassa on 5,4 m. Röykkiölle silmämääräisesti arvioimani korkeus on 0,3 m. Kiviä röykkiössä on useassa kerroksessa. Maata ei ole kivien välissä. Paljolti kivet ovat pyörityneitä, mutta myös pieniä hiekkakivilaaksoja on niiden joukossa. Säännöllisiä rakenteita ei erotu.

Röykkiön pinta on suhteellisen tasainen, mutta siinä on syvennys, joka on mitoiltaan 1,3 × 1,2 × 0,3 metriä. Kiviä ei näytä heitetyn pois röykkiöstä, ei ainakaan mainittavassa määrin. Kivien suurin läpimitta tässä röykkiössä on tavallisesti 0,15–0,25 metriä.

Ympäristössä on täysikasvuista ja nuorta sekametsää. Maan pintaa peittävästä kasveista tyypillisimpiä ovat mm. sammal ja puolukka. Maan pinnassa lähistöllä on siellä täällä suuria irtokiviä. Avokallioita on lähellä, muuallakin kuin tämän röykkiön sijaintipaikalla, mutta ei kumminkaan laajalti.

Valokuvat: – Kohde kaakosta.

– Kohde lännestä.

– Kohde luoteesta.

B:

Kiviröykkiö. Sijaitsee edellisestä 11,6 m suuntaan 40° eli suunnilleen koilliseen. On kallionjyrkänteen reunalla kuten edellinenkin. Pituus N–S-suunnassa 3,0 m ja W–E-suunnassa 6,1 m. Korkeus 0,2 m, useita kivikerroksia, kivien päällä sammal. Kivien välissä ei ole maata. Kivet ovat pyörityneitä, koko vaihtelee välillä 0,15–0,4 m. Myös hiekkakivilaakoja on kivien joukossa. Selviä purkamisjälkiä ei erotu.

Valokuvat: – Kohde luoteesta. Taka-alalla näkyy viereisessä solassa olevan suunnistusrastin tai muun vastaavan merkin tukipuu. Merkissä lukee: "6/5 –95 32".

C:

Kiviröykkiö. Sijaitsee edellisestä 7 m suuntaan 80° eli suunnilleen itään. On kalliojyrkänteen reunalla kallionkielekkeen nokassa. Tämän ja viereisen röykkiön välissä on kalliojyrkänteessä syvä sola, jossa oli edellä mainittu suunnistusrasti tms. Röykkiön C läpimitta on N–S-suunnassa 3,5 m. Röykkiön länsireuna näytti siltä, kuin se olisi rikottu, joten en mitannut röykkiön ulottuvuutta länsireunasta vastakkaiseen. Röykkiön korkeus on 0,4 m. Kivikerroksia on siinä useita, päällimmäisiä on ehkä purettu. Tästä tai röykkiöstä B tai molemmista näyttäisi viskellyn kiviä edellä mainittuun solaan. Pinta on tasainen lukuunottamatta kohtaa, jota ehkä on purettu. Sammal peittää kivikon kauttaaltaan. Kivien välissä ei kaiketi ole maatäytettä. Kivien tavallinen koko on 0,25–0,30 m. Kivet ovat pyörityneitä. Säännöllisiä rakenteita en erottanut.  
Valokuva: Kohde NW:stä.

Muutoksia peruskartasta: niitä en havainnut.

Tulkinta: Sekä A, B että C ovat ajateltavissa muinaisjäännöksiksi.

Luokkaehdotus ja ehdotus suoja-alueeksi: II. Kahden metrin levyinen suoja-alue röykkiöiden ympärillä olisi riittävä.

Piirrokset: –

Lähilöydöt: Kaikkein lähimpänä ovat Peräpellonmäen kolme röykkiötä (3), jotka on tutkittu v. 1960. Niihin on näistä matkaa tuskin sataakaan metriä. Tuorsniemen verkkolöytöpaikalle (21) on matkaa n. 400 m.

Tarinoita ja muistitietoa: –

PORI n:otta 87

{ PORI  
{ Mustankorvenoja

PK 1141 11 VIASVESI

x = 6813 55–62

y = 1536 52–55

z = 30

– Kvartsien löytöpaikka.

– Inventointikäynnin ajankohta 10.7.1996.

Aiemmat muistiinmerkinnät ja numerotunnukset: Ei ole.

Löydöt: Kolme kvartsin palaa. Ovat mahdollisia iskoksia.

Sijaitsee: Vajaa 10 km Keski-Porin kirkosta lounaaseen.

Tarkastus 1996:

Mustankorvenojan varsilla olevan peltoaukeaman etelälaidalla. Löytökohdan lähellä on metsästäjien käyttöön rakennettu ampumasuoja. Kvartsit löytyivät tasaisella hiekkamaalla olevasta pellostä. Maastossa, sikäli kuin saatoin havaita, ei yleensä ole kvartsia niillä tienoin. Palaneita kiviä en havainnut

löytökohdalla enkä sen ympäristössä. Nokeen ei tässä kannattane erityisesti kiinnittää huomiota, koska sitä on peltomaahan voinut joutua viljelynkin yhteydessä. Nokea oli hiekan joukossa hieman, todettakoon se kumminkin.

Tulkinta: Kvartsin palat eivät ehkä varmuudella ole katsottavissa iskoksiksi. Siinäkin tapauksessa, että ne olisivat iskoksia, ei vielä voida aivan pelkästään sillä perusteella katsoa löytöpaikalla olevan esihistoriallista asuinpaikkaa.

Luokkaehdotus ja ehdotus suoja-alueeksi: Ei kannattane luokitella toistaiseksi muuksi kuin irtolöytöpaikaksi.

Valokuvat: –

Piirroksat: –

Lähilöydöt: –

Tarinoita ja muistitietoa: –

## Valokuvat

### Mustavalkonegatiivit

#### 1. filmi

1.7.1996

– Aapelinkorpi (76): Kallioilta, joilta on tuhottu kaksi kivilatomusta. (negatiivit 21–24)

3.7.1996

– Susisuo. (n:otta) Toinen vapaa-ajan asumuksen pihalla olevista rökkiöistä, pohjoisempi. Kuvattu lounaasta (neg. 25–26)

– Kuvattu luoteesta. Muutoin sama selitys kuin edellisessä otoksessa. (neg. 27–28)

– Susisuo. Toinen vapaa-ajan asumuksen pihalla olevista rökkiöistä, eteläisempi. Kuvattu lännestä. (neg. 29–30)

– Kirkkokangas II (5). Hiidenkiuas. (neg. 31–32)

11.7.1996

– Rökkiö Aromaantiellä (n:otta) sijainnissa: 6827 75; 1546 56; PK 1143 03. Kuvattu kaakosta. (neg. 33)

– Sama rökkiö kuin edellisessä otoksessa, mutta kuvattu lounaasta. (neg. 34)

– Edellisessä otoksessa olleen rökkiön viereinen kivivalli Kuvattu idästä. Taustalla näkyy rakennusten kattoja. (neg. 35)

– Kivirökkiö, aiemmin rekisteröimätön, sijainnissa: 6827 71; 1546 63; PK 1143 03. Kuvattu pohjoisesta. Mittanauha vedetty rökkiön yli, jotta rökkiön pinnan kuperuus näkyisi kuvassa paremmin. (neg. 36)

– Sama kohde kuin edellisessä otoksessa. Kuvattu idästä. (neg. 36A)

#### 2. filmi

11.7.1996

– Kivirökkiö, aiemmin rekisteröimätön, sijainnissa: 6827 71; 1546 63; PK 1143 03. Kuvattu kaakosta. Mittanauha vedetty rökkiön yli, jotta rökkiön pinnan kuperuus näkyisi kuvassa paremmin. (neg. 2)

12.7.1996

– Kivirökkiö Preiviikissä, peltorauniolta vaikuttava, sijainnissa: 6819 81; 1534 88; PK 1411 11. Kuvattu pohjoisesta. (neg. 3)

– Kuvattu kaakosta, muuten sama selitys kuin edellisessäkin otoksessa. (neg. 4)

24.7.1996:

– Rökkiö Viikerinojalla (n:otta) sijainnissa: 6826 98; 1546 39. Kuvattu kaakosta. (neg. 5)

– Kivilatomus 42 m länteen edellisestä kohteesta. Kuvattu pohjoisesta. (neg. 6–7)

25.7.1996

– Vanhan talon peruskiviä Jakkuvärkissä sijainnissa: 6816 95; 1534 13; PK 1141 11. Kuvattu lännestä. (neg. 8)

– Rajakallio (8), hiidenkiuas. Kuvattu idästä. (neg. 9)

– Kivirökkiö Kirkkokankaalla sijainnissa: 6815 50; 1537 24; PK 1141 11. Rökkiötä ei liene aiemmin huomiotu

muinaisjännöksiä listattaessa. Kuvattu pohjoisesta. (neg. 10)

– Kuvattu lännestä, muutoin sama selitys kuin edellisessä otoksessa. (neg. 11)



- Peräpellonmäki (3): yksi kolmesta v. 1960 tutkitusta rökkiöstä. Kuvattu etelästä. (neg. 12)
- Peräpellonmäki (3): vuonna 1960 tutkituista rökkiöistä kaksi, jotka sijaitsevat toisistaan n. 10 m:n etäisyydellä. Kuvattu lännestä. (neg. 13)
- Edellisessä otoksessa näkyneen läntisemmän rökkiön uusi purkamisjälki. (neg. 14)
- Peräpellonmäki (3): vuonna 1960 tutkituista rökkiöistä yksi. Tämä on itäisempi niistä kahdesta, jotka sijaitsevat toisistaan n. 10 m:n etäisyydellä. Kuvattu idästä. (neg. 15)
- Kesällä 1996 havaittuja kivikoita alarinteeseen Peräpellonmäen (3) rökkiöistä: Sijaitsee seuraavasti: 6815 49; 1537 34. Kuvattu kaakosta. (neg. 16)
- Kuvattu lännestä. Muutoin sama selitys kuin edellisessä otoksessa. (neg. 17)
- Kuvattu luoteesta. Muutoin sama selitys kuin kahdessa edellisessä otoksessa. (neg. 18)
- Kolmessa edellisessä otoksessa olevasta kivikosta n. 16 m lounaaseen oleva kivikko. Kuvattu kaakosta. (neg. 19)
- Edellisessä otoksessa olevasta kivikosta n. 7 m itään oleva kivikko. Kuvattu luoteesta. Taka-alalla näkyy kallionsolassa olevan suunnistusrastin tms. tukipuu. (neg. 20)

26.7.1996

- Linnala (49?). Kohde idästä. (neg. 21)
- Linnala (49?). Kohde pohjoisesta. (neg. 22)
- Nummensuo (50): Kivilatomus kaakosta. (neg. 23)
- Mikroautoradan (51) kohteita: Lähinnä mikroautorataa oleva kivikko. Kuvattu lounaasta. (neg. 24)
- Mikroautoradan (51) kohteita: Rädyn inventointikertomuksessa numerolla 22 mainittu kivikko. Kuvattu lännestä. (neg. 25)

29.7.1996

- Hiitteenmäki (7). Eteläisin rökkiö (Salon ja Huovisen kartan mukaan n:o 11) koillisesta kuvattuna. (neg. 26)
- Hiitteenmäki (7). Rökkiö 10 (S&H). (neg. 27)
- Hiitteenmäki (7). Rökkiö 9 (S&H) idästä kuvattuna. (neg. 28)
- Hiitteenmäki (7). Rökkiö 8 (S&H) etelästä kuvattuna. (neg. 29)
- Hiitteenmäki (7). Rökkiö 7 (S&H) pohjoisesta kuvattuna. (neg. 30)
- Hiitteenmäki (7). Rökkiö 6 (S&H) suunnilleen pohjoisesta päin kuvattuna. (neg. 31)
- Hiitteenmäki (7). Rökkiö 5 (S&H) etelästä kuvattuna. (neg. 32)
- Hiitteenmäki (7). Rökkiö 4 (S&H) pohjoisesta kuvattuna. (neg. 33)
- Hiitteenmäki (7). Rökkiö 3 (S&H). Suunnilleen idästä kuvattuna. (neg. 34)
- Hiitteenmäki (7) Rökkiö 2 (S&H) Tätä rökkiötä on rikottu tien teossa. (neg. 35)
- Kirkkokankaan (55) kohteita: kivi, jossa kuoppia. Otos alivalottunut. (neg. 36)
- Kirkkokankaan (55) kohteita: kivi, jossa kuoppia. (neg. 36A)

3. filmi

30.7.1996

- Rökkiö, kohde 6, Kämpän maasto. Kuvattu koillisesta. (neg. 1)
- Kämpän maastossa (6) oleva toinen rökkiö. Pohja-alaltan

- suippo kivilatomus lounaasta. Etualalla ladelman tylpempi kärki. On mahdollista katsoa kohteella olevan laivalatomuksen muoto. (neg. 2)
- Suipon kivilatomuksen terävämpi kärki sivulta luoteesta. (neg. 3)
  - Suippo kivilatomus koillisesta. Etualalla terävämpi kärki. (neg. 4)
  - Suipossa kivilatomuksessa oleva purkamisjälki kaakosta. (neg. 5)
  - Pohja-alaltan suipon kivilatomuksen terävämpi kärki. (neg. 6)
  - Kirkkokangas II (5), röykkiö. Kuvattu idästä. (neg. 7)
  - Röykkiö kohteessa Kirkkokangas III (55). Sijaitsee: 6814 30; 1536 70. Kuvattu idästä. (neg. 8)
  - Yksi Kirkkokangas III:een (55) kuuluvista röykkiöistä. Sijainti: 6814 31; 1536 66. Kuvattu etelästä. (neg. 9)
  - Kirkkokangas III:n (55) röykkiöitä: 6814 38; 1536 63. Kuvattu ajotien takaa etelästä. Röykkiön päälle on nostettu kivi ehkä tietöissä. (neg. 10)
  - Kirkkokangas III:n (55) röykkiöitä: 6814 38; 1536 62. Kuvattu ajotien takaa etelästä. (neg. 11)
  - Kirkkokangas III:n (55) röykkiöitä: 6814 40; 1536 61. Kuvattu pohjoisesta. (neg. 12)
  - Kirkkokangas III:n (55) röykkiöitä: 6814 41; 1536 61. Kuvattu lännestä. (neg. 13)
  - Yksi röykkiö kohteessa Kirkkokangas III (55). On sijainnissa: 6814 46; 1536 57. (neg. 14)
  - Yksi röykkiö kohteessa Kirkkokangas III (55). On sijainnissa: 6814 46; 1536 58. Vallimainen röykkiö, pituus 12,5 m. Kuvattu lännestä. (neg. 15)
  - Kirkkokangasta siltä kohtaa, josta inventoitaessa tallennettu kivikauden asuinpaikkalöytöjä Kuvattu lännestä. (neg. 16)
  - Sama kohta Kirkkokankaasta. Kuvattu idästä. (neg. 17)
  - Sama Kirkkokankaan löytöpaikka kuin kahdessa edellisessä kuvassakin. Etualalla lasta on kärjellään kivitaltan terän löytökohdassa. Taaempaan tiellä on kenttälapio pistettynä hiomalaa'an löytökohtaan. Lasta ja lapio ovat siinä toisistaan 25,3 m:n päässä. (neg. 18)
- 31.7.1996
- Välimäki (24). Röykkiö sijainnissa 6812 65; 538 52. Kuvattu kaakosta. (neg. 19)
  - Välimäki (24). Röykkiö sijainnissa 6812 63; 538 56. Kuvattu koillisesta. (neg. 20)
  - Aksula (n:otta). Kuva maastosta suunnilleen sijainnissa 6812 62; 539 92. Kuvaussuunta SW:stä NE:hen. (neg. 21)
- 1.8.1996
- Ruosniemi II (13). Hiidenkivas, kuvattu etelästä. (neg. 22)
  - Ruosniemi I (12). Hiidenkivas, kuvattu koillisesta. (neg. 23)
  - Alinenviikeri (73). Kiviröykkiö, kuvattu kaakosta. (neg. 24)
  - Viikerinoja II (n:otta) kiviröykkiöitä sijainnissa 6827 08; 1546 55. Tässä on röykkiö B. Kuvattu kaakosta. (neg. 25)
  - Viikerinoja II (n:otta) kiviröykkiöitä sijainnissa 6827 08; 1546 55. Tässä on röykkiö C. Kuvattu lännestä. (neg. 26)
  - Viikerinoja II (n:otta) kiviröykkiöitä sijainnissa 6827 08; 1546 55. Tässä on röykkiö C. Kuvattu etelästä. (neg. 27)
  - Viikerinoja II (n:otta) kiviröykkiöitä sijainnissa 6827 08; 1546 55. Ison maakiven kupeessa oleva kivikko eli röykkiö A. Kuva lounaasta. (neg. 28)
  - Viikerinoja II (n:otta) kiviröykkiöitä sijainnissa 6827 08;

- 1546 55. Røykkiö B:n kivikko, kun yksi päällimmäisistä kivistä on käännetty syrjään. (neg. 29)
- Viikerinoja II (n:otta) kiviröykkiöitä sijainnissa 6827 08; 1546 55. Maakiven kupeessa olevaa røykkiö A:n kivikko samoin kuvattuna. Kuvattu lännestä. (neg. 30)
- Viikerinoja II (n:otta) kiviröykkiöitä sijainnissa 6827 08; 1546 55. Itäisimmän røykkiön eli C:n kiveys samoin kuvattuna. Kuvattu lännestä. (neg. 31)

## 2.8.1996:

- Aholan (15) kohteessa sijainnissa 6826 26; 547 54 olevan kolmen røykkiön ryhmän suurin røykkiö. (neg. 32)
- Samaan kolmen røykkiön ryhmään kuuluva pieni røykkiö. sijainnissa: 6826 28, 547 54. (neg. 33)
- Samassa kolmen røykkiön ryhmässä oleva itäisin, matala, røykkiö sijainnissa: 6826 24, 547 58. (neg. 34)
- Aholan kolmen røykkiön ryhmään sijoittuva kivikko, joka on mahdollisesti røykkiö tai sellaisen jäännös sekin. Kuvattu lännestä. Salon n:o 4 (v. 1963). (neg. 35)
- Aholan (15) røykkiöryhmän pohjoisosassa sijainnissa 6826 41; 1547 44 oleva suurehko røykkiö. Kuvattu lännestä. (neg. 36)
- Edellisen vieressä oleva røykkiö, josta en ole huomannut mainintaa muinaisjäännösluetteloissa. Kuvattu koillisesta. (neg. 36A)

## 4. filmi

## 2.8.1996:

- Ahola (15), sama kiviröykkiö kuin edellisessä otoksessa. Kuvattu luoteesta. (neg. 1)
- Kuvattu koillisesta, mutta muutoin sama selitys kuin edellisessä otoksessa. (neg. 2)
- Kuvattu idästä, mutta muutoin sama selitys kuin kahdessa edellisessä otoksessa. (neg. 3)
- Viikerin aukee II (17). Kiviröykkiö sijainnissa: 6826 34; 1547 74. Kuvattu luoteesta. (neg. 4)
- Viikerin aukee II (17) Kiviröykkiö sijainnissa: 6826 34; 1547 71. Kuvattu kaakosta. (neg. 5)

## 5.8.1996:

- Hiidenkallio (46). Hiidenkiuas sijainnissa: 6847 76; 1535 38. Kuvattu kaakosta. (neg. 6)
- Hiidenkallio (46). Hiidenkiuas sijainnissa: 6847 76; 1535 38. Kuvattu koillisesta. (neg. 7)
- Hiidenkallio (46). Hiidenkiuas sijainnissa: 6847 89; 1535 31. (neg. 8)
- Hiidenkallio (46). Hiidenkiuas sijainnissa: 6847 94; 1535 29. (neg. 9)
- Hollampi (44). Vierekkäisistä røykkiöistä pohjoisempi tai koillisempi. Kuvattu etelästä. (neg. 10)
- Hollampi (44). Vierekkäisistä røykkiöistä eteläisempi tai luoteisempi. Kuvattu kaakosta. (neg. 11)
- Haapajärvi (38). Hiidenkiuas kaakosta. (neg. 12)
- Kiviröykkiö, kohteen 38 lähellä, tätä ei ole rekisteröity muinaisjäännökseksi. Sijaitsee: 6840 83; 1539 60. Kuvattu etelästä. (neg. 13)
- Råfors (43): kiviröykkiö. Huurteen inventointikertomuksessa kirjaintunnuksella d. Kuvattu luoteesta. (neg. 14)
- Råfors (43): kiviröykkiö. Huurteen inventointikertomuksessa kirjaintunnuksella b. Kuvattu lounaasta. (neg. 15)
- Råfors (43): kiviröykkiö. Huurteen inventointikertomuksessa kirjaintunnuksella a. Kuvattu luoteesta. (neg. 16)

- Råfors (43): kiviroykkiö. Huurteen inventointikertomuksessa kirjaintunnuksella c. Kuvattu luoteesta. (neg. 17)
- 6.8.1996:
- Vanhasaha (39): Kuvattu lounaasta. (neg. 18)
- Lamppi (41): hiidenkiuas, jonka kivikko on pengottu rengasmaiseksi rykelmäksi. Kuvattu pohjoisesta. (neg. 19)
- Letonmäki (40): kivikko maakiven ympärillä. Kuvattu idästä. (neg. 20)
- Letonmäki (40): kivivalli (Huurteen inventointikertomuksessa tunnuksella b). Kuvattu idästä tai kaakosta. (neg. 21)
- Letonmäki (40): kivivalli (Huurteen inventointikertomuksessa tunnuksella c). Kuvattu etelästä. (neg. 22)
- Letonmäki (40): kivivalli (Huurteen inventointikertomuksessa tunnuksella a). Kuvattu maakiveltä vallin lounaispään suunnasta. (neg. 23)
- Letonmäki (40): kivivallin purkamisjälki ja koillisessä oleva maakivi (Huurteen inventointikertomuksessa tunnuksella a). (neg. 24)
- Kröger (42): hiidenkiuas. Kuvattu lounaasta. Oikealla maakivi. (neg. 25)
- Kröger (42): hiidenkiuasta keskeltä. Kuvattu idästä. (neg. 26)
- 7.8.1996:
- Leppäkorven (48) kohteita: kivilatomus sijainnissa 6819 14; 1536 97. Tarkastuskertomuksessa ym. dokumenteissa numerolla 9. Kuvattu koillisesta. (neg. 27)
- Leppäkorven (48) kohteita: kiviraunio sijainnissa 6819 14; 1536 97. Tarkastuskertomuksessa ym. dokumenteissa numerolla 8. Kuvattu kaakosta. (neg. 28)
- Leppäkorven (48) kohteita: rauniot sijainnissa 6819 14–15; 1536 97. Tarkastuskertomuksessa ym. dokumenteissa numeroilla 7(a) ja 7b. Kuvattu kaakosta, etualalla 7b. (neg. 29)
- Leppäkorven (48) kohteita: Raunio sijainnissa 6819 15; 1536 97. Tarkastuskertomuksessa ym. dokumenteissa numerolla 7 ja 7a. Kuvattu etelästä. (neg. 30)
- Jouko Rätty näyttää Leppäkorvessa (48) ryykkiötä, jota on vuonna 1992 tutkittu kaivauksin. Sijainti: 6819 18, 1537 03 N:o 6 tarkastuskertomuksen ym. dokumenttien mukaan. Kuvattu lounaasta. (neg. 31)
- Kuvattu koillisesta, mutta muutoin sama selitys kuin edellisessä kuvassa. (neg. 32)
- Kivirivejä samassa kohteessa. Kuvattu lounaasta. Jouko Rätty kuvassa. (neg. 33)
- Ladelma Kurupuistossa sijainnissa 6818 81; 1537 24. Leppäkorven (48) aluetta. Kohde numerolla 13 tarkastuskertomuksessa ja muissa dokumenteissa. Kuva idästä. (neg. 34)
- Leppäkorven (48) kohteita: raunio Saniaisentiellä, tutkittu kaivauksin 1985–1986. Tarkastuskertomuksessa ym. dokumenteissa numerolla 2. Sijainti: 6818 74, 537 39. Kuvattu ulko-oven edestä. Näkyy muinaisjännöksen kyltin jalka. (neg. 35)
- Leppäkorven (48) kohteita: Tarkastuskertomuksessa ym. dokumenteissa numerolla 17; sijainnissa 6818 50; 1537 28. Kuvattu pohjoisesta. (neg. 36)

## 5. filmi

7.8.1996

- Leppäkorven (48) kohteita: Tarkastuskertomuksessa ym. dokumenteissa numerolla 17; sijainnissa 6818 50; 1537 28. Kuvattu pohjoisesta. (neg. 2)
- Leppäkorven (48) kohteita: Tarkastuskertomuksessa ym. dokumenteissa numerolla 17; sijainnissa 6818 50; 1537 28. Kuvattu koillisesta. (neg. 3)
- Leppäkorven (48) kohteita: Tarkastuskertomuksessa ym. dokumenteissa numerolla 18; sijainnissa: 6815 52; 1537 39. Kuvattu etelästä. (neg. 4)
- Leppäkorven (48) kohteita: Tarkastuskertomuksessa ym. dokumenteissa numerolla 19; sijainnissa: 6818 52; 1537 40. Kuvattu kaakosta. (neg. 5)
- Leppäkorven (48) kohteita: Tarkastuskertomuksessa ym. dokumenteissa numerolla 20; sijainnissa: 6818 53; 1537 39. Kuvattu koillisesta. (neg. 6)
- Leppäkorven (48) kohteita: Tarkastuskertomuksessa ym. dokumenteissa numerolla 1; sijainnissa: 6818 53; 1537 32. Ollut kaivauskohteena vuonna 1987. Kuvattu idästä. (neg. 7)
- Leppäkorven (48) kohteita: Tarkastuskertomuksessa ym. dokumenteissa numerolla 4; sijainnissa: 6818 82; 1537 11. Ollut kaivauskohteena vuonna 1987. Kuvattu idästä. (neg. 8)
- Leppäkorven (48) kohteita: Tarkastuskertomuksessa ym. dokumenteissa numerolla 5; sijainnissa n: 6818 84; 1537 07. Ollut kaivauskohteena vuonna 1988. Kuvattu kaakosta. (neg. 9)
- Leppäkorpi, Ylikartano (n:otta). Kivirakenteita; ajoitus ja valmistutarkoitus tuntemattomia. Kuvaussuunnat merkitty asemapiirrokseen. (negatiivit 10–22)

8.8.1996

- Ahlainen, Kivikaula (n:otta), kivilatomuksia. Kuvaussuunnat merkitty asemapiirrokseen. (neg. 23)
- Ahlainen, Kivikaula (n:otta), aluskivelle asetettu irtokivi, joka on merkitty asemapiirrokseen kirjaintunnuksella D. (neg. 24)
- Ahlainen, Kivikaula (n:otta), siirtolohkare, jonka päällystä on ladottu täyteen irtokiviä. Sijaintipaikka ja kuvaussuunta merkitty asemapiirrokseen. (neg. 25)
- Ahlainen, Kivikaula (n:otta), siirtolohkare, jolla kivilatomus. Sijaintipaikka ja kuvaussuunta merkitty asemapiirrokseen. (neg. 26)

9.8.1996

- Ahlainen, Kiislöö, Toivosaaari (n:otta). kaivantoja lohkarapellossa. Sijaitsee Toivosaaaren tilan maalla. (neg. 27–29)
- Ahlainen, Tekomaantie. Siirtolohkareille ladottujen kivien esiintymä (n:otta). Sijainnissa: 6838 35; 1531 95. Kolmen aluskiven päälle on tässä asetettu yli 10 irtokiveä. Kuvattu etelästä. (neg. 30)
- Ahlainen, Tekomaantie (n:otta). Siirtolohkareille ladottujen kivien esiintymä. Sijainnissa: 6838 35; 1531 95. Yleiskuva pohjoisesta kuvattuna. (neg. 31)
- Ahlainen, Mailmanlopunkallio. Lohkarapeltoa, jossa on mahdollisesti kasattu keko (n:otta). On sijainnissa: 6838 50; 1531 45. (neg. 32)

10.8.1996

- Lyttylä, Maastranti. Maakeko sijainnissa: 6831 16–20; 1537 19–24. Ajoitus ja tekotarkoitus tuntemattomia. (neg. 33)



- Lyttylä, Maastranti. Kivikehä silokalliolla sijainnissa: 6831 00-04; 1537 19-24. Ajoitus ja tekotarkoitus tuntemattomia. (neg. 34)
- Lyttylä, Rajalankallio. Kivimuuri vanhalla pitäjänrajalla sijainnissa: 6831 75; 1537 06. (neg. 35)
- 11.8.1996
- Luolakallio 1 (59). Kiviröykkiö. Kuvattu kaakosta. (neg. 36)
- Luolakallio 2 (60). Itäisempi tässä kohteessa olevista kahdesta kiviröykkiöstä. Kuvattu etelästä. (neg. 36A)
- 6. filmi
- 11.8.1996
- Luolakallio 2 (60). Itäisempi tässä kohteessa olevista kahdesta kiviröykkiöstä. Kuvattu idästä. (neg. 1)
- Luolakallio 2 (60). Läntisempi tässä kohteessa olevista kahdesta kiviröykkiöstä. Kuvattu kaakosta. (neg. 2)
- Luolakallio 2 (60). Läntisempi tässä kohteessa olevista kahdesta kiviröykkiöstä. Korkein kohta kuvassa. Kuvattu etelästä. (neg. 3)
- Luolakallio (n:otta). Kiviröykkiö sijainnissa: 6825 09; 1547 30. Kuvattu avokallion itäkärjestä päin. (neg. 4)
- Luolakallio (-). Kiviröykkiö sijainnissa: 6825 03; 1547 29. Kuvattu etelästä. Kuvassa näkyy vain länsiosa röykkiötä. (neg. 5)
- Kirkkokallio (57). Kiviröykkiö. Kuvattu etelästä. (neg. 6)
- Ruosniemen metsäsarot (19). Kiviröykkiö sijainnissa: 6823 02; 1546 94. Kuvattu luoteesta. (neg. 7)
- Ruosniemen metsäsarot (19). Kiviröykkiö sijainnissa: 6822 95; 1547 03. Kuvattu etelästä. (neg. 8)
- Ruosniemen metsäsarot (19). Kiviröykkiö sijainnissa: 6822 91; 1547 08. Kuvattu lounaasta. (neg. 9)
- Ruosniemen metsäsarot (19). Kiviröykkiö sijainnissa: 6822 85; 1547 22. Kuvattu etelästä. (neg. 10)
- 12.8.1996
- Säteri (26). Hiidenkiuas. Kuvattu kaakosta. (neg. 11)
- Ylinen Pohjajärvi (31). Läntisempi hiidenkiuas. Kuvattu kaakosta. (neg. 12)
- Ylinen Pohjajärvi (31). Itäisempi hiidenkiuas. Kuvattu idästä. (neg. 13-14)
- Isot kalliot (30). Kivilatomuksia kalliolla sijainnissa: 6835 36; 1539 30. Kuvattu idästä. Latomuksista selvin on kuvassa etualalla. (neg. 15)
- Isot kalliot (30). Kivilatomuksia kalliolla sijainnissa: 6835 36; 1539 30. Kuvattu etelästä. Latomuksista selvin on kuvassa etualalla. (neg. 16)
- Isot kalliot (30). Röykkiö sijainnissa: 6835 37; 1539 30. Kuvattu kaakosta. (neg. 17)
- Isot kalliot (30). Epämääräinen kivikko sijainnissa: 6835 32; 1539 28. Kuvattu luoteesta. (neg. 18)
- Isot kalliot (30). Hiidenkiuas. Sijainnissa: 6835 28, 539 42. Kuvattu etelästä. (neg. 19)
- Renfors (27). Hiidenkiuas sijainnissa: 6834 93; 1539 86. Läntisin kolmen hiidenkiukaan ryhmässä. Kuvattu idästä. (neg. 20)
- Renfors (27). Hiidenkiuas sijainnissa: 6834 90; 1539 88. Kuvattu lounasta. (neg. 21)
- Renfors (27). Hiidenkiuas sijainnissa: 6834 90; 1539 99. Itäisin kolmen hiidenkiukaan ryhmässä. Kuvattu lännestä. (neg. 22)
- Salokorpi (29). Kivivallin itäpää kuvattuna kaakosta.

- (neg. 23)
- Salokorpi (29). Röykkiö kuvattuna kaakosta. (neg. 24)
  - Koski (25). Hiidenkiuas kuvattuna lounaasta. (neg. 25)
  - Linnakallio (47). Hiidenkiuas kuvattuna lännestä. (neg. 26)
  - Törmä (37). Hiidenkiuas kuvattuna lounaasta. (neg. 27)
  - Pappila (36). Hiidenkiuas kuvattuna luoteesta. (neg. 28)
- 13.8.1996
- Emppulan metsäsarka (20). Hiidenkiuas kuvattuna kaakosta. (neg. 29)
  - Järvikallio (56). Kiviröykkiö kuvattuna idästä. (neg. 30)
  - Salmio (35). Hiidenkiuas kuvattuna idästä. (neg. 31)
  - Kytöniitynkallio (34). Hiidenkiuas sijainnissa: 6838 52; 1538 08. Kuvattu etelästä. (neg. 32)
  - Kytöniitynkallio (34). Hiidenkiuas sijainnissa: 6838 54; 1538 10. Kuvattu koillisesta. (neg. 33)
  - Kytöniitynkallio (34). Hiidenkiuas sijainnissa: 6838 36; 1537 96. Kahdesta vierekkäisestä röykkiöstä suurempi. Kuvattu etelästä. (neg. 34)
  - Kytöniitynkallio (34). Kivikkoa sijainnissa: 6838 36; 1537 96. Kahdesta vierekkäisestä röykkiöstä pienempi. Kuvattu etelästä. (neg. 35)
  - Kytöniitynkallio (34). Irtokiviä avokalliolla edellisessä kuvassa olevan kohteen vierellä sijainnissa: 6838 36; 1537 96. Kuvattu lännestä. (neg. 36)
7. filmi
- 13.8.1996
- Vähäsuo (33). Kahdesta röykkiöstä pohjoisempi. Sijainnissa: 6838 13, 538 31. Kuvattu kaakosta. (neg. 2)
  - Vähäsuo (33). Kahdesta röykkiöstä eteläisempi. Sijainnissa: 6838 13, 538 29. Kuvattu koillisesta. (neg. 3)
- 14.8.1996
- Hiittenkiukaankallio (28). Ajotien leikkaama epävarma röykkiökohde. Kuvattu koillisesta. (neg. 4)
  - Hiittenkiukaankallio (28). Ajotien leikkaama epävarma röykkiökohde. Kuvattu idästä. (neg. 5)
  - Rajakalmisto (10). Opastaulun seutua. (neg. 6)
  - Parkkalin metsäsarka (9). Opastaulun seutua. (neg. 7)
  - Lattomeri, kvartsien ja palaneen luunsirun löytökohta sijainnissa: 6809 50; 1540 50 Kuvattu pohjoisesta. (neg. 8)
  - Edelleen sama löytökohta. Kuvattu idästä. Tässä näkyy siirtolohkareita, joista saattaa saada hyvän maamerkin löytökohtaa uudelleen paikannettaessa. Siirtolohkareet ovat suunnilleen vastapäätä löytökohtaa toisella puolen tietä kuin se. Suunta löytökohdalta lohkareille on suunnilleen kohtisuorassa tien suunnan kanssa. (neg. 9)
  - Samat lohkareet kaakosta. (neg. 10)
  - Samaa kvartsien ja luun sirun löytökohtaa edelleen, nyt läheltä kuvattuna. Kuvaussuunta itä. (neg. 11)
  - KM 29802, kivitaltan katkema. (neg. 23-25)
  - KM 29802, keramiikkaa. (neg. 26-27)



## Diat

3.7.1996

- Susisuo (n:otta). Toinen vapaa-ajan asumuksen pihalla olevista röykkiöistä, pohjoisempi, kuvattu lounaasta. (diat 31–32)
- Susisuo. Toinen vapaa-ajan asumuksen pihalla olevista röykkiöistä, eteläisempi. Kuvattu lännestä. (diat 33–34)

12.7.1996

- Kiviröykkiö Preiviikissä, peltorauniolta vaikuttava, sijainnissa: 6819 81; 1534 88; PK 1141 11. Kuvattu kaakosta. (dia 35)
- Kuvattu etelästä, muutoin sama selitys kuin edellisessäkin diassa. (dia 36)
- Kuvattu lounaasta, muutoin sama selitys kuin kahdessa edellisessäkin diassa. (dia 37)

1.8.1996

- Viikerinoja II (n:otta) kiviröykkiöitä sijainnissa 6827 08; 1546 55. Itäisin kolmesta röykkiöstä eli röykkiö C. Kuvattu kaakosta. (dia 5)
- Viikerinoja II (n:otta) kiviröykkiöitä sijainnissa 6827 08; 1546 55. Röykkiö B, joka on suurempi kahdesta vierekkäisestä säännöllisen muotoisesta röykkiöstä. Kuva koillisesta. (dia 6)
- Viikerinoja II (n:otta) kiviröykkiöitä sijainnissa 6827 08; 1546 55. Ison maakiven kupeessa oleva kivikko eli röykkiö A. Kuva lounaasta. (dia 7)

8.8.1996

- Ahlainen, Kivikaula (n:otta). Kivilatomusryhmä. Suuren siirtolohkareen päällyys on ladottu täyteen irtokiviä. Sijaintipaikka ja kuvaussuunta merkitty asemapiirrokseen. (dia 8)
- Ahlainen, Kivikaula (n:otta). Kivilatomusryhmä. Sijaintipaikka ja kuvaussuunta merkitty asemapiirrokseen. (dia 9)
- Ahlainen, Tekomaantie. Siirtolohkareille ladottujen kivien esiintymä (n:otta). Sijainnissa: 6838 35; 1531 95. Kolmen aluskiven päälle on tässä asetettu yli 10 irtokiveä. Kuvattu etelästä. (dia 10)
- Ylinen Pohjajärvi (31). Itäisempi hiidenkivas. Kuvattu idästä. (diat 11–13)

12.8.1996

- Isot kalliot (30). Kivilatomuksia kalliolla sijainnissa: 6835 36; 1539 30. Kuvattu koillisesta. Tässä on latomuksista selvin. (diat 14–15)
- Isot kalliot (30). Hiidenkivas. Kuvattu etelästä. (diat 16–17)

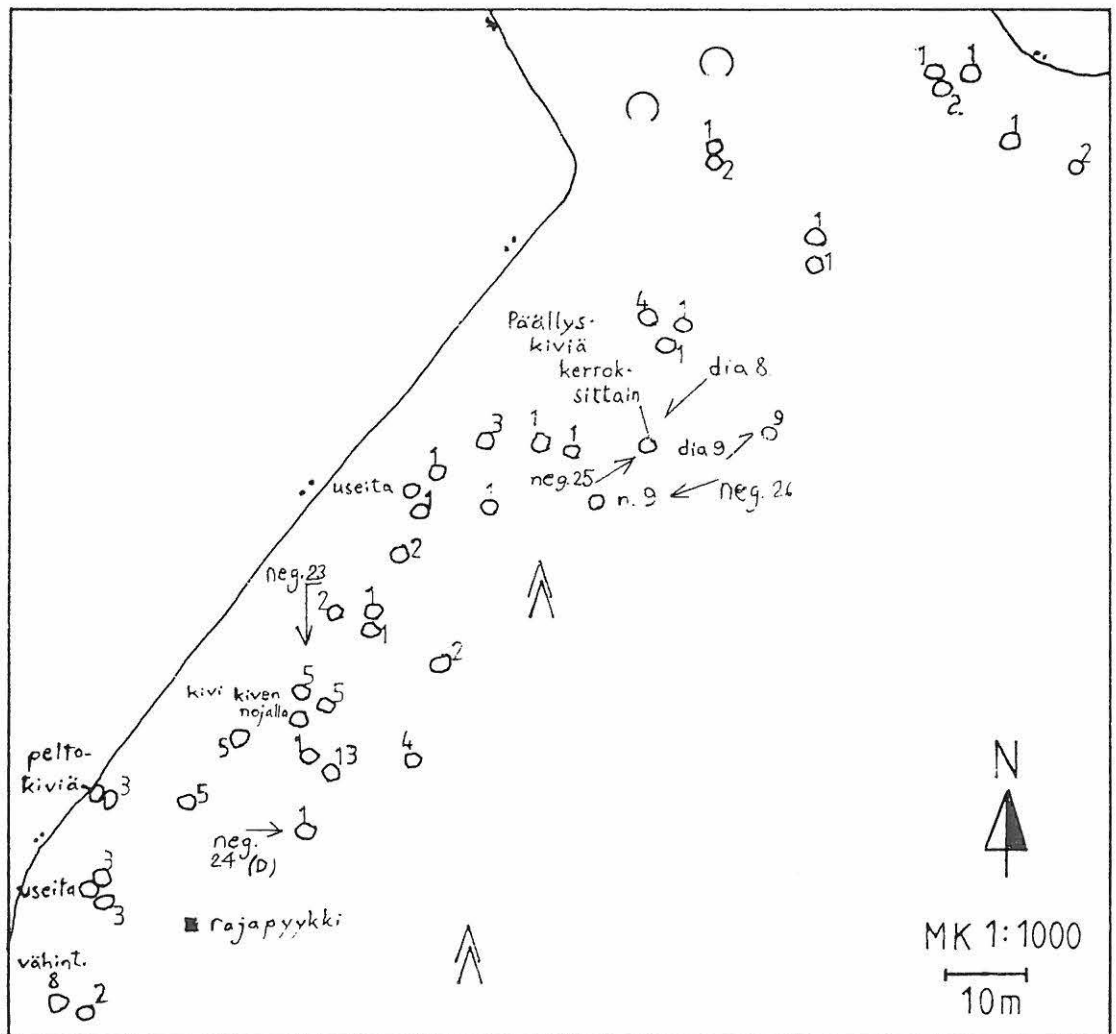
Valokuvaaja: Esa Laukkanen (kaikkien mainittujen otosten).

# Valokuvaussuunnat Ahlaisten Kivikaulan kivilatomusten kuvissa 8.8.1996

Historiallisen ajan kohde, asemapiirros mittakaavassa 1:1000

Kussakin latomuksessa on suurehkoilla tasapintaisella aluskivellä niin monta irtokiveä kuin piirrokseen on merkitty. Piirrokseen merkitty rajapyykki on sijainnissa: x = 6837 84, y = 1534 89 (ellei sitten 1534 86), z = 7,5 (peruskarttalehti 1142 10 KELLAHTI).

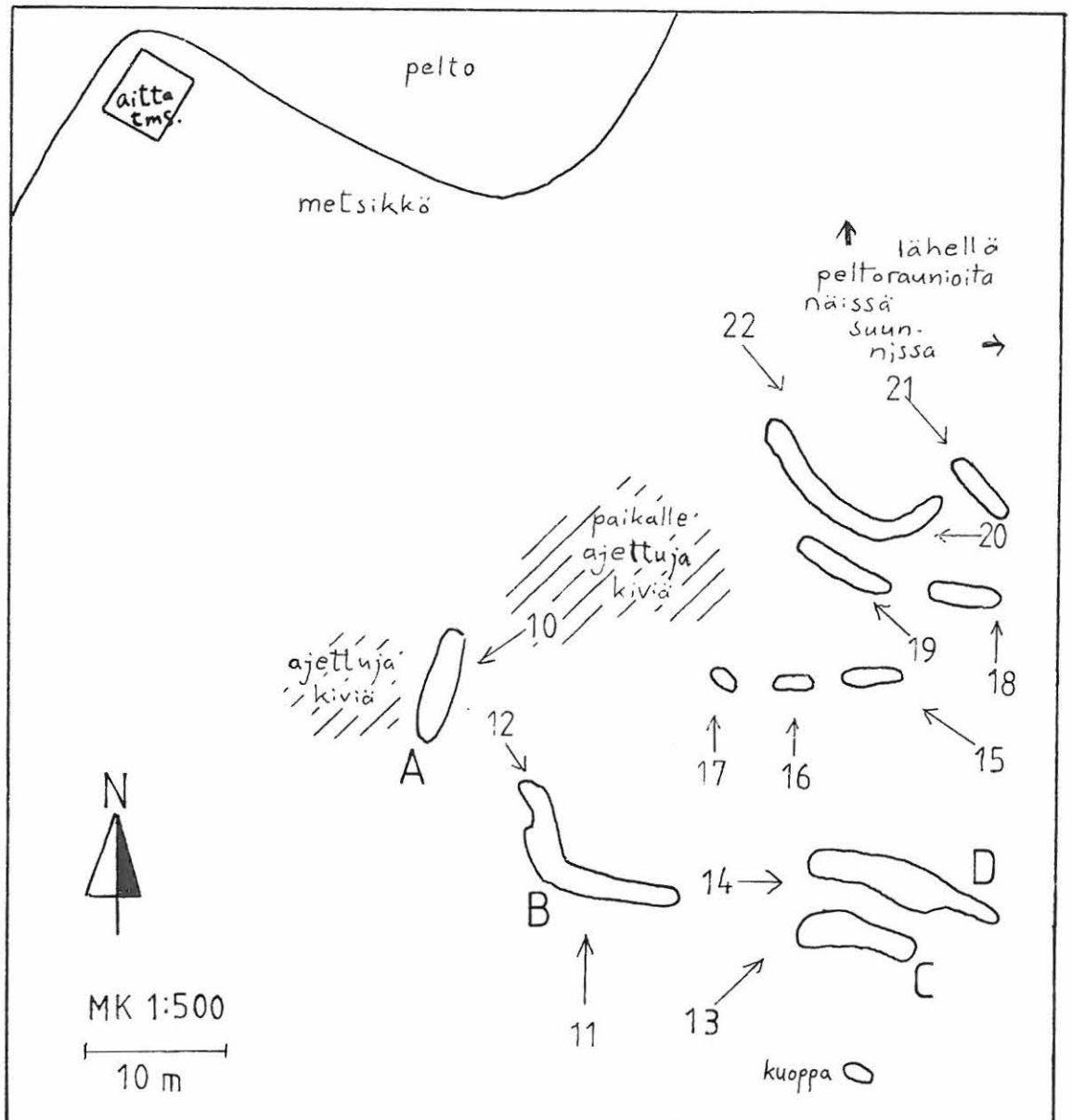
Karttamerkit:



## Valokuvaussuunnat Porin Pietniemen Ylikartanon kivilatomusten kuvissa 7.8.1996

Epämääräisen ajan kohde, josta asemapiirros mittakaavassa 1:500

Piirroksessa näkyvä aitta tai muu rakennus on sijainnissa:  $x = 6819\ 49$ ,  $y = 1537\ 00$ ,  $z = 5-10$ . Numeromerkinnät ja niiden yhteydessä olevat nuolet osoittavat filmiruudun numeron ja kuvaamissuunnan. Kohteet A, B, C ja D ovat kivilaatoista kylmämuuraamalla tehtyjä kiviseiniä, joilla on korkeutta enimmillään 1,3 metriä ja leveyttä leveimmillään 3,2 metriä. Muut kivilatomukset olivat vallimaisia röykkiöitä. Mäelle on myös tuotu kiviä ehkä aivan viime vuosina.

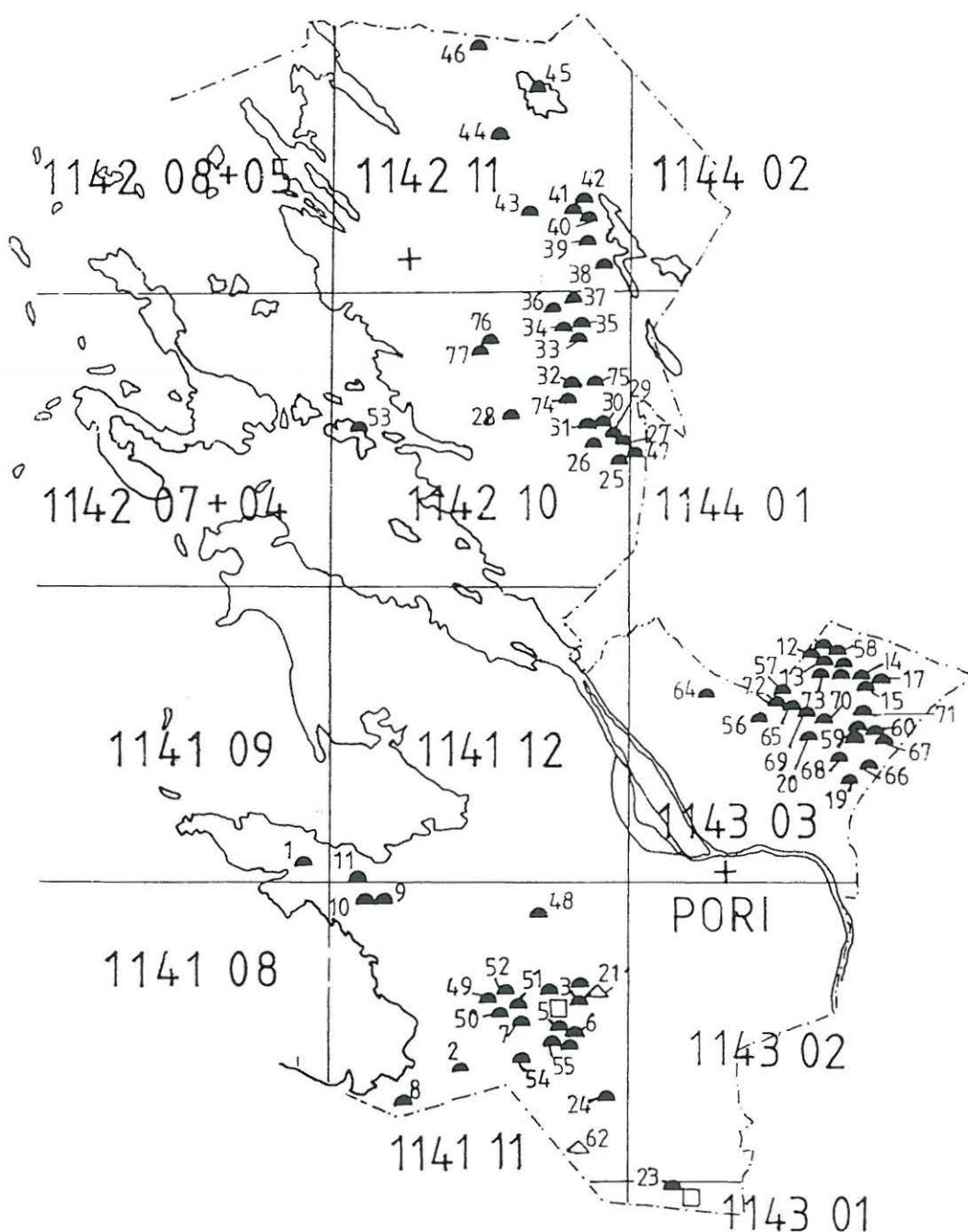


## Yleiskartta esihistoriallisista muinaisjäännöksistä Porissa

Mittakaava noin 1:240 000. Kukin ruutu 10 km × 10 km. Ruudut peruskarttalehtiä. Pohjautuu osittain karttaesitykseen, joka on Unto Salon teoksessa Satakunnan historia I, 2.

Karttamerkit:

- |   |                               |     |            |
|---|-------------------------------|-----|------------|
| □ | kivikauden asuinpaikka        | --- | kunnanraja |
| △ | muu kivikauden löytöpaikka    | +   | kirkko     |
| ● | kiviröykkiö tai -röykkiöryhmä |     |            |



## Karttahakemisto

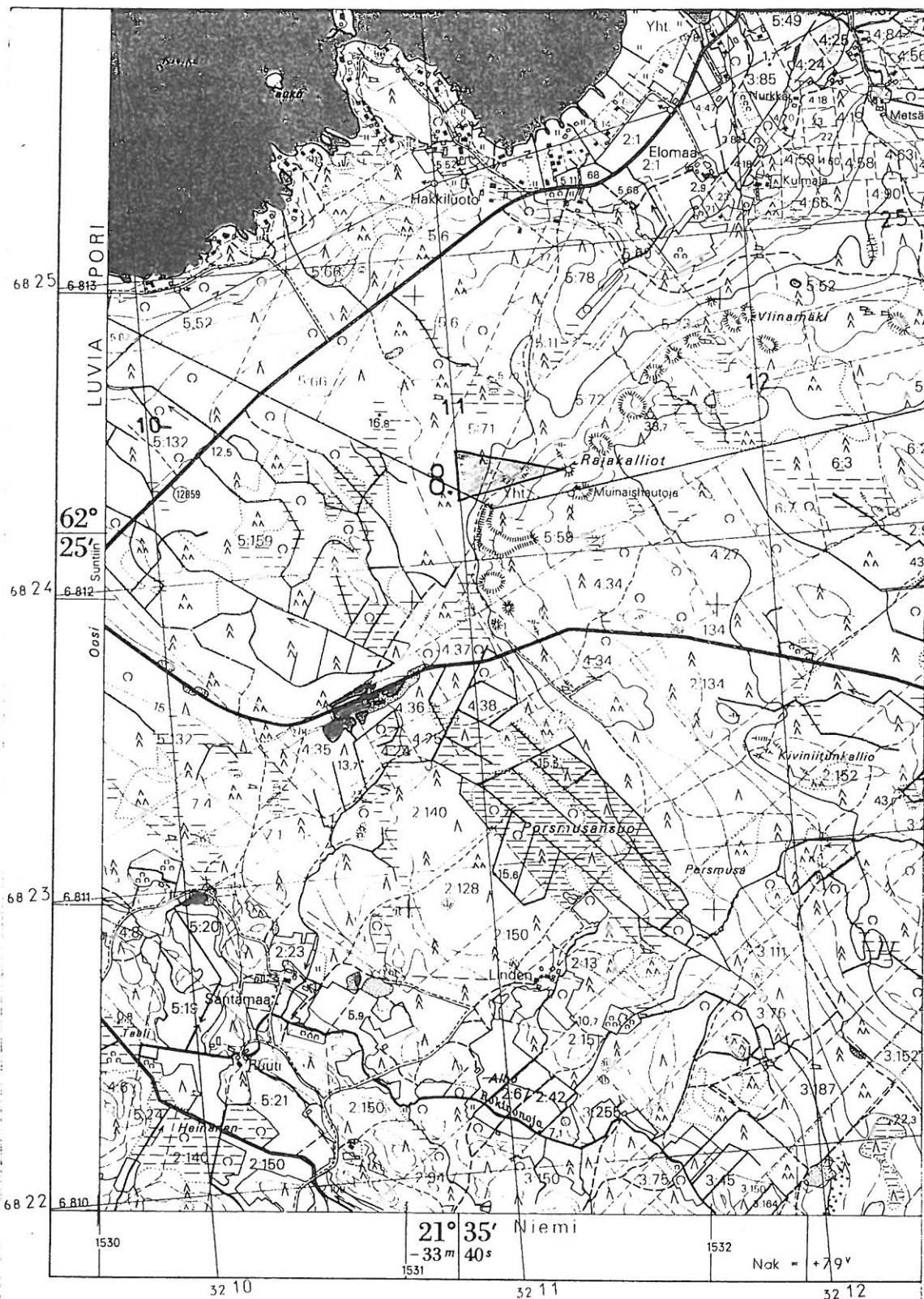
Kohde	Sivu	Kohde	Sivu	Kohde	Sivu
1	145	31	156	61	–
2	148	32	158	62	150
3	149	33	158	63	155
4	–	34	158	64	155
5	149	35	158	65	153
6	149	36	158	66	152
7	148	37	158	67	152
8	144	38	159	68	152
9	146	39	159	69	153
10	146	40	159	70	153
11	146	41	159	71	153
12	153	42	159	72	154
13	153	43	160	73	153
14	153	44	161	74	158
15	153	45	161	75	158
16	–	46	161	76	163
17	153	47	156	77	163
18	–	48	147		
19	152	49	148		
20	152	50	148		
21	149	51	148		
22	–	52	148		
23	151	53	162		
24	149	54	148		
25	156	55	149		
26	156	56	154		
27	156	57	153		
28	157	58	153		
29	156	59	153		
30	156	60	153		

Numerottomat kohteet ovat karttaotteilla sivuilla 149–153.

Kiinteiden muinaisjäännösten ohella ei Porin alueelta sanottavasti ole esitettävänä kartalle tarkasti paikannettuja esihistoriallisten irtolöytöjen löytökohtia. Muutamien esineiden löytöpaikka tosin tunnetaan tarkasti, mutta esineet ovat ajoitukseltaan epämääräisiä, ehkä historialliselta ajalta. Toisissa tapauksissa taas löytösuhteista käy ilmi, että esineet ovat tulleet löytöpaikalle ajetun maan mukana. – Inventointikohteista Mustankorvenoja (n:otta) on irtolöytöpaikka.


Inventointikohde 8

Pk 1141 11





Inventointikohde 1



2 08 09

2 10

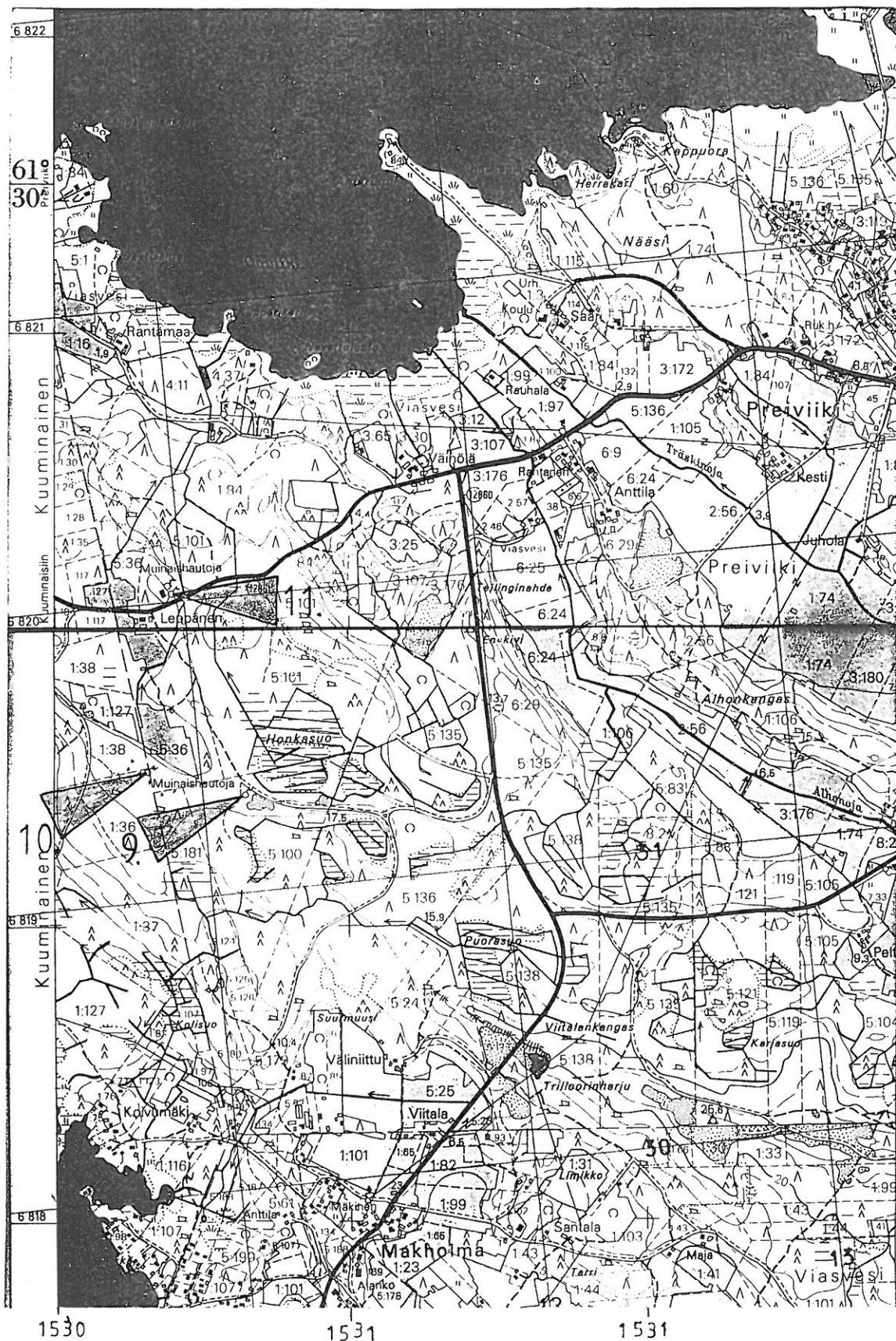
PK 1141 09

... tulua tai sadotmaluun saia



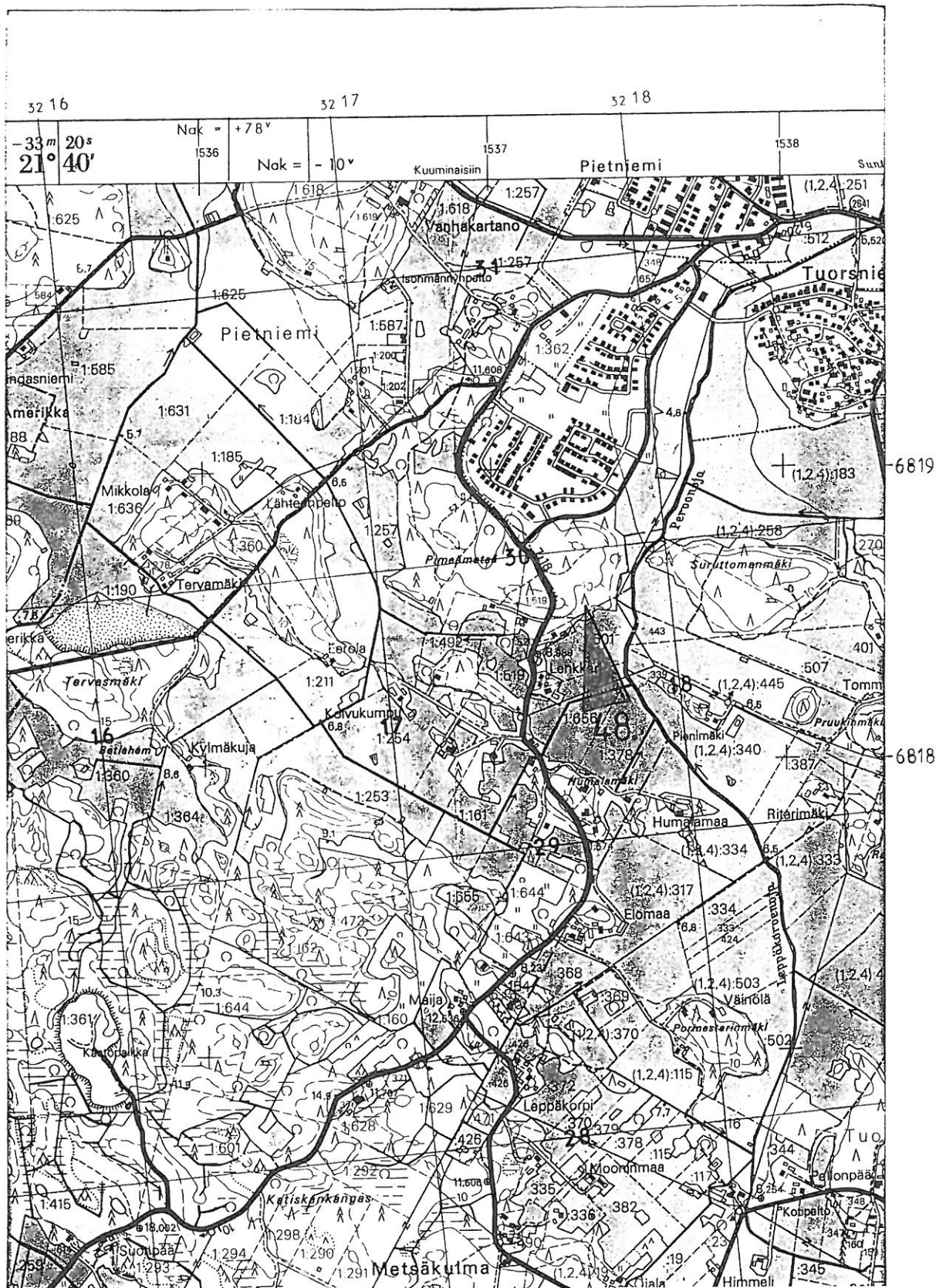
## Inventointikohteita

Pk 1141 11 ja 1141 12 (v.1987)

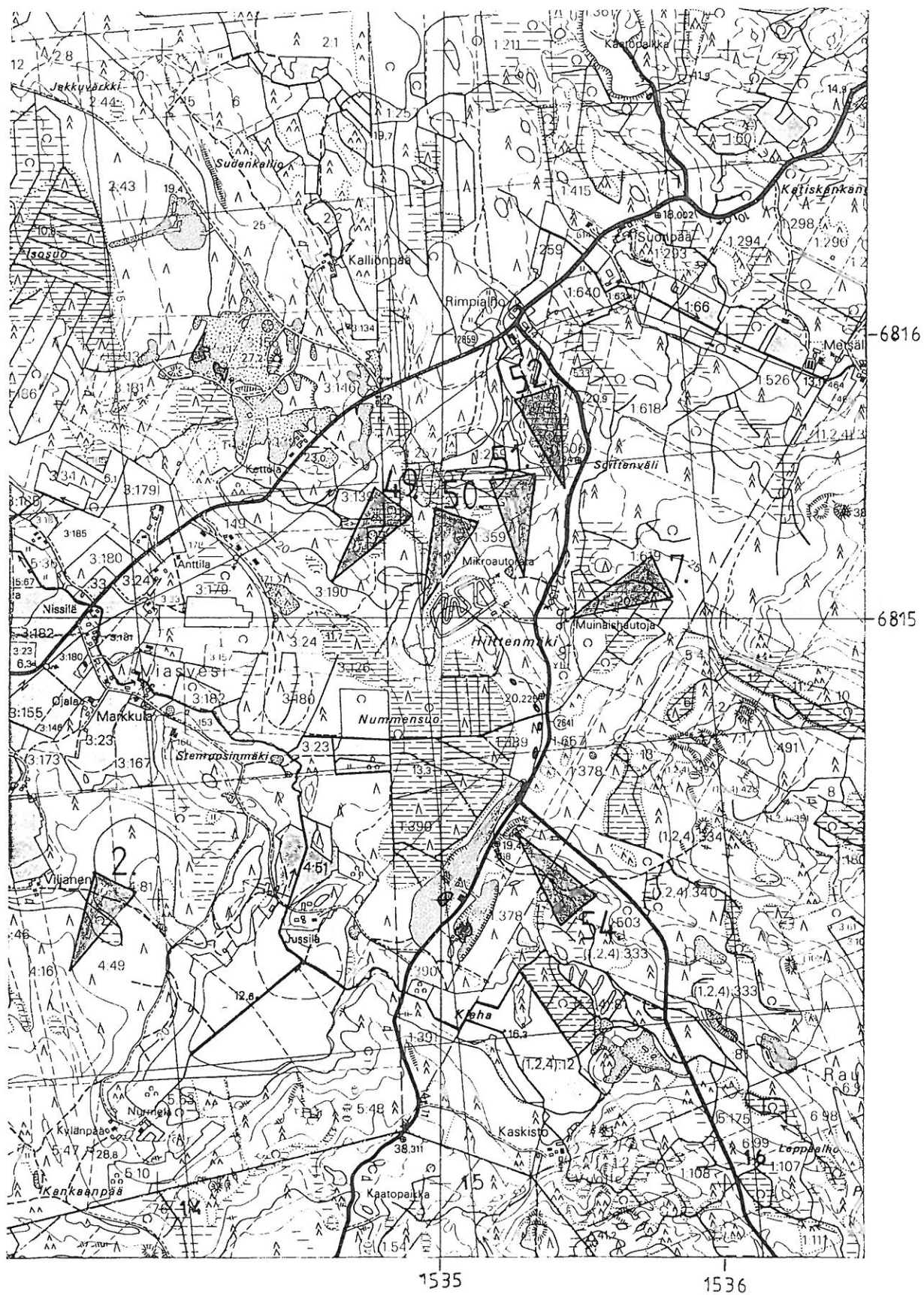


Inventointikohde 48

Pk 1141 11 (v.1987)



Inventointikohteita  
Pk 1141 11 (v.1987)





Inventointikohteita

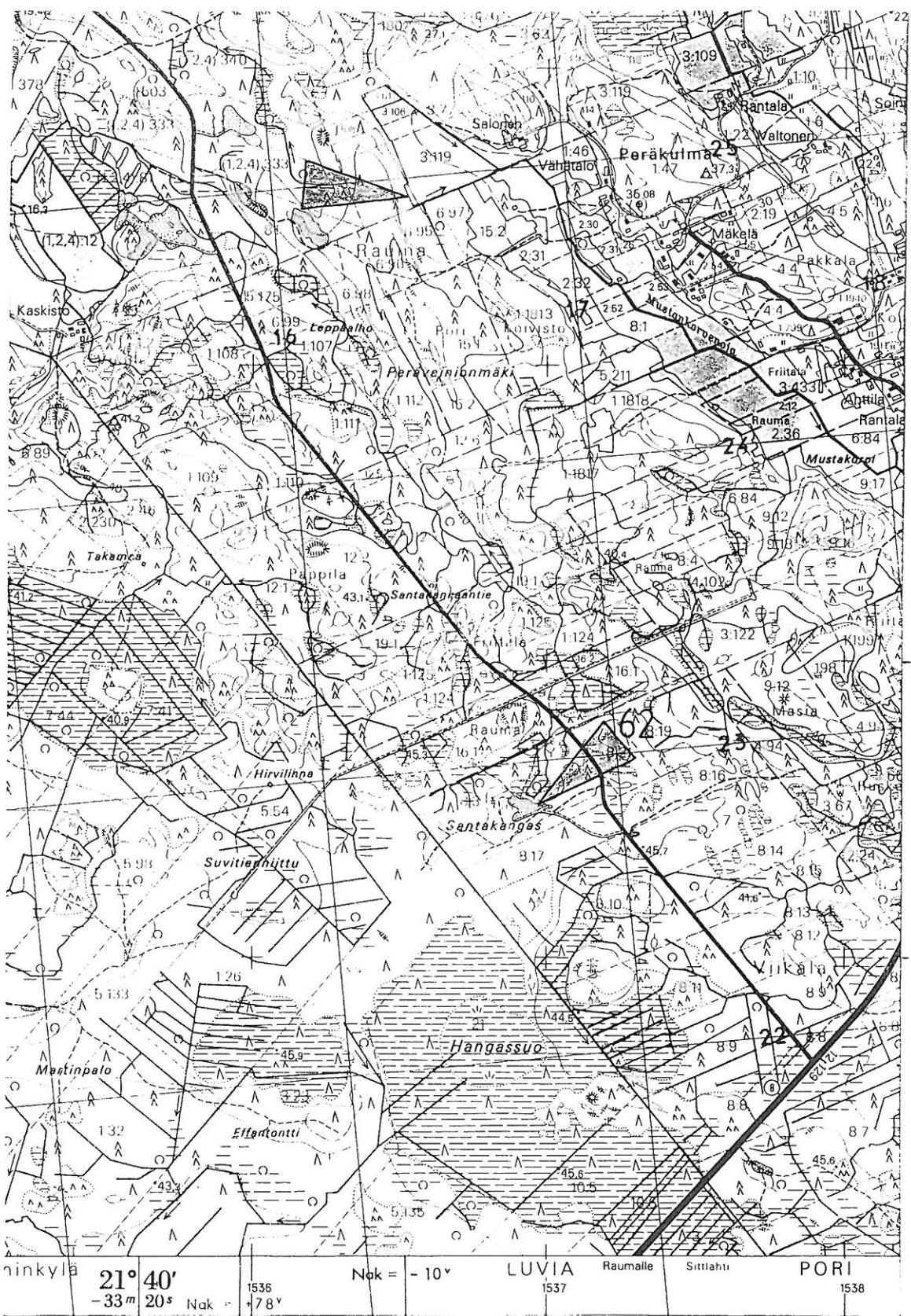


Pk 1141 11 (v.1987)

1538

1539

Inventointikohteita

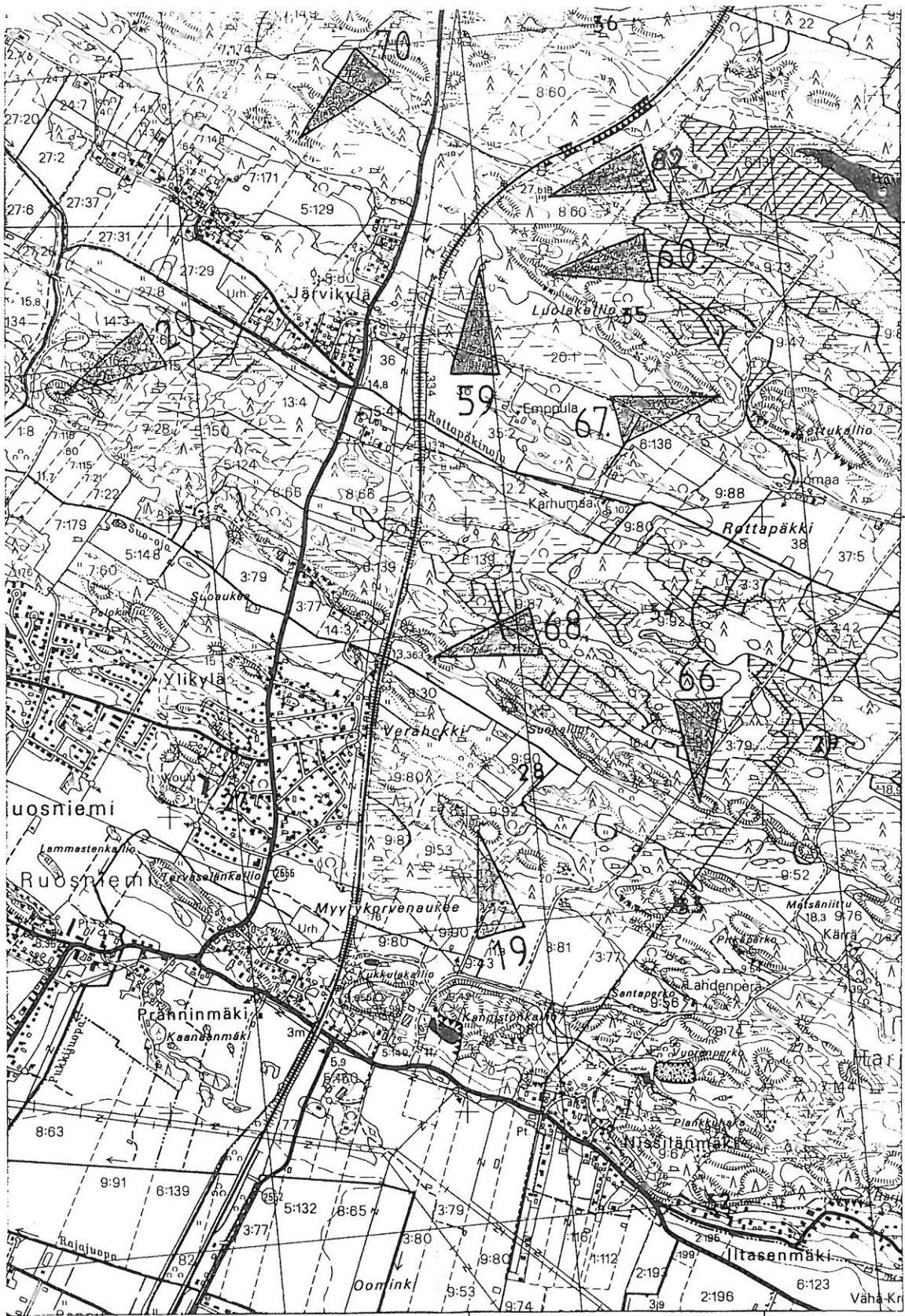


Pk 1141 11 (v.1987)





Inventointikohteita



6825

6824

Pk 1143 03

(v. 1987)

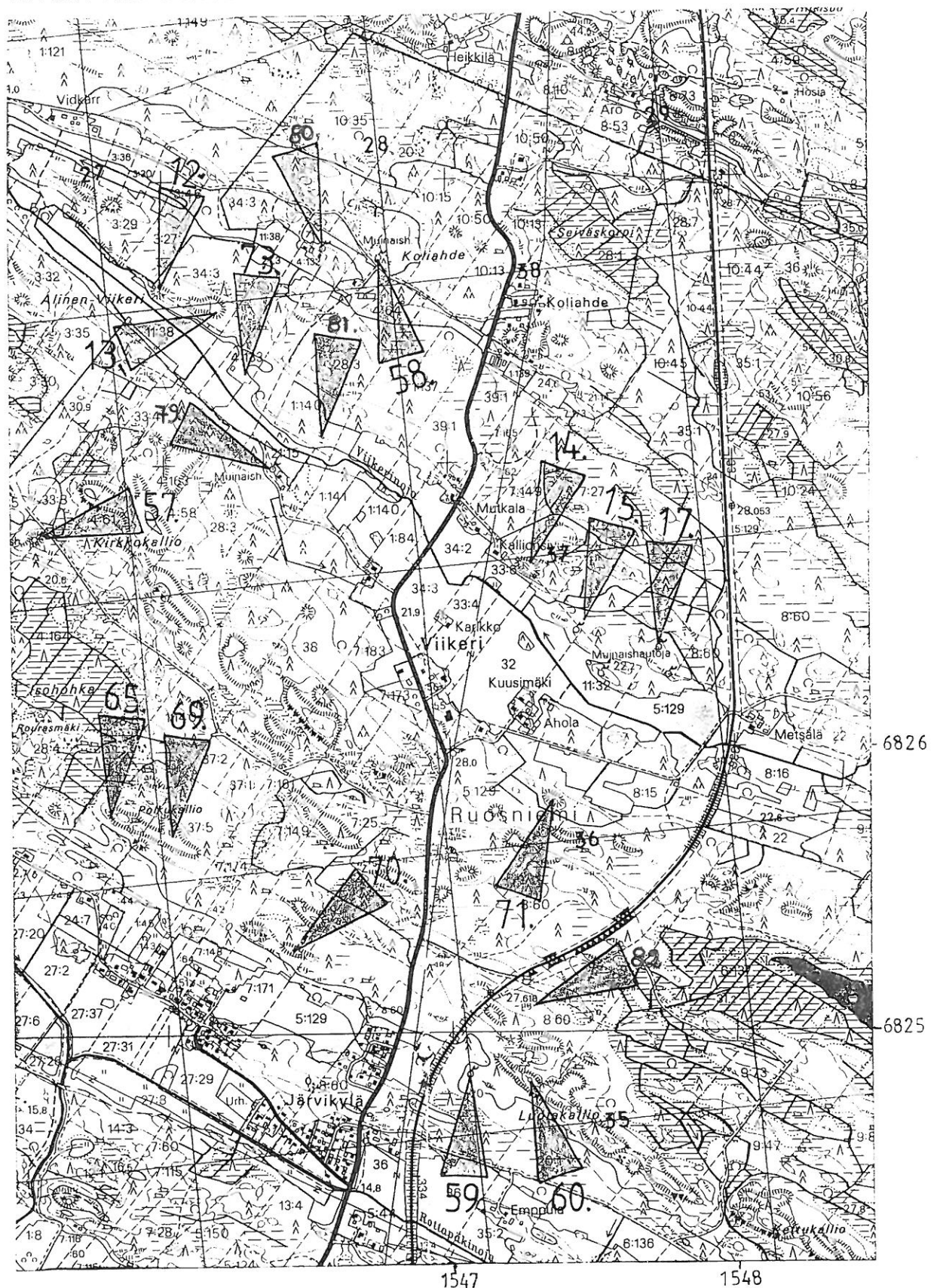
1547

1548

Vähä-Kr



Inventointikohteita



Pk 1143 03  
(v. 1987)

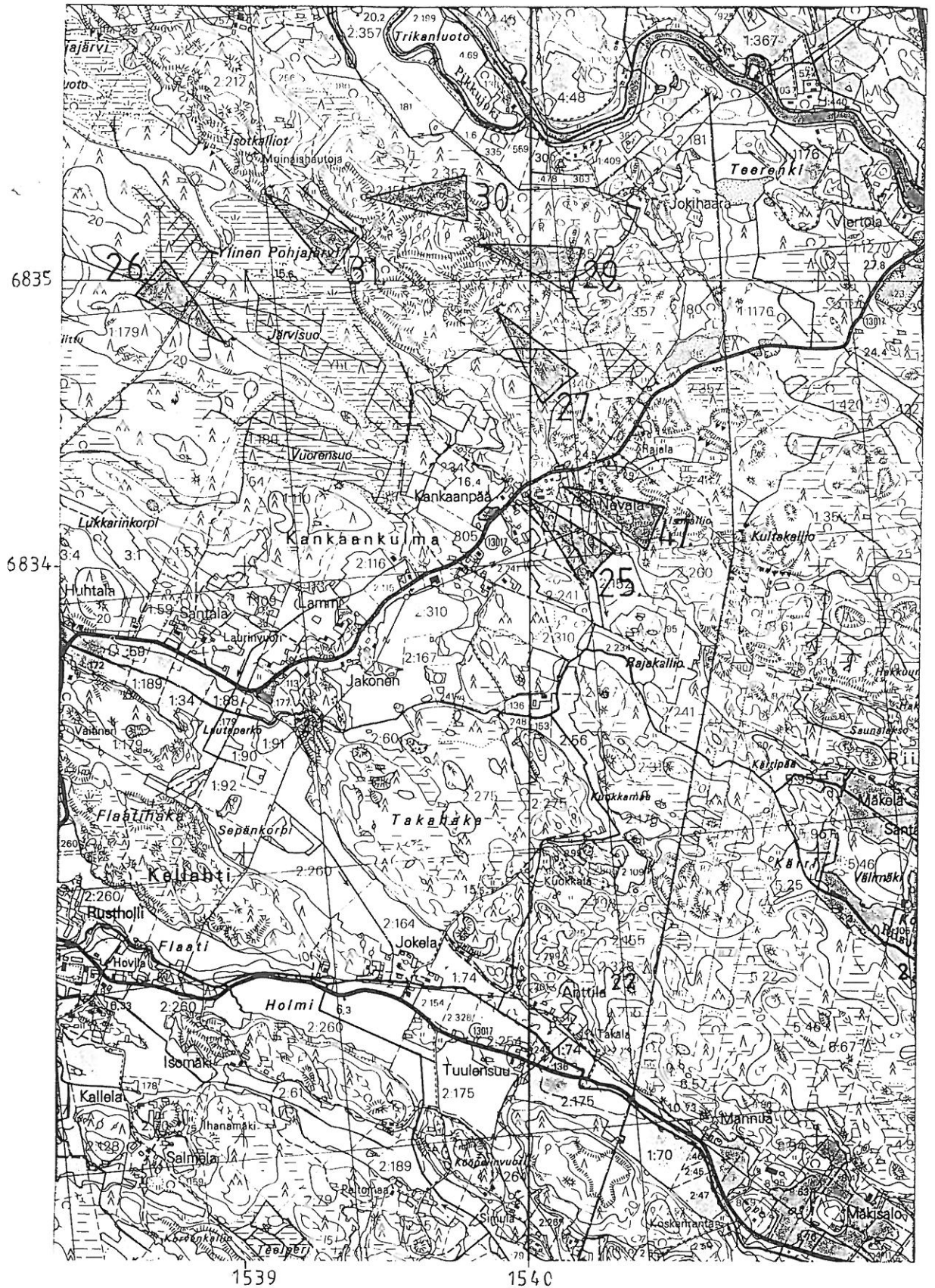






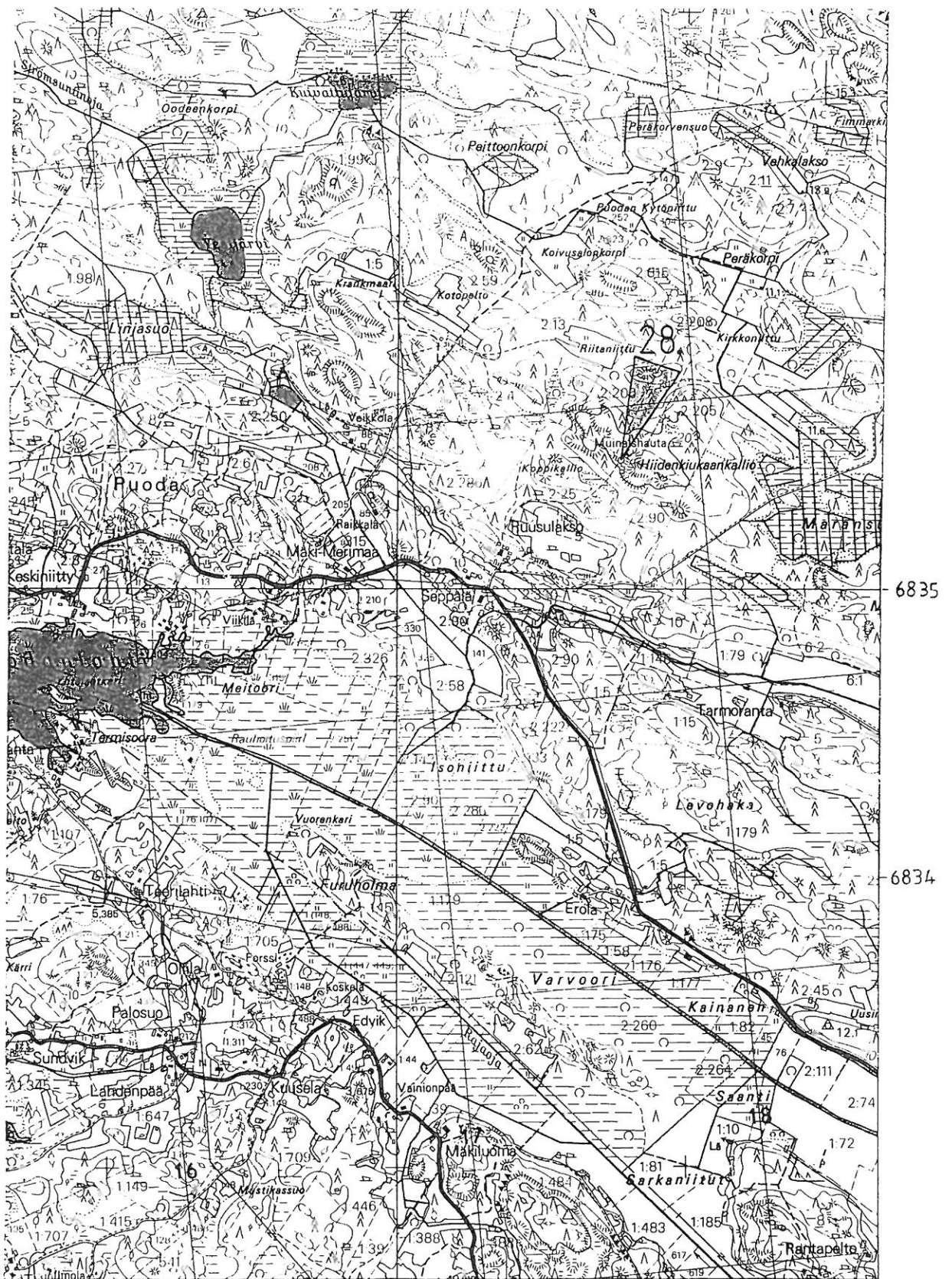
Inventointikohteita

Pk 1142 10 ja 1144 01 (v 1986-7)





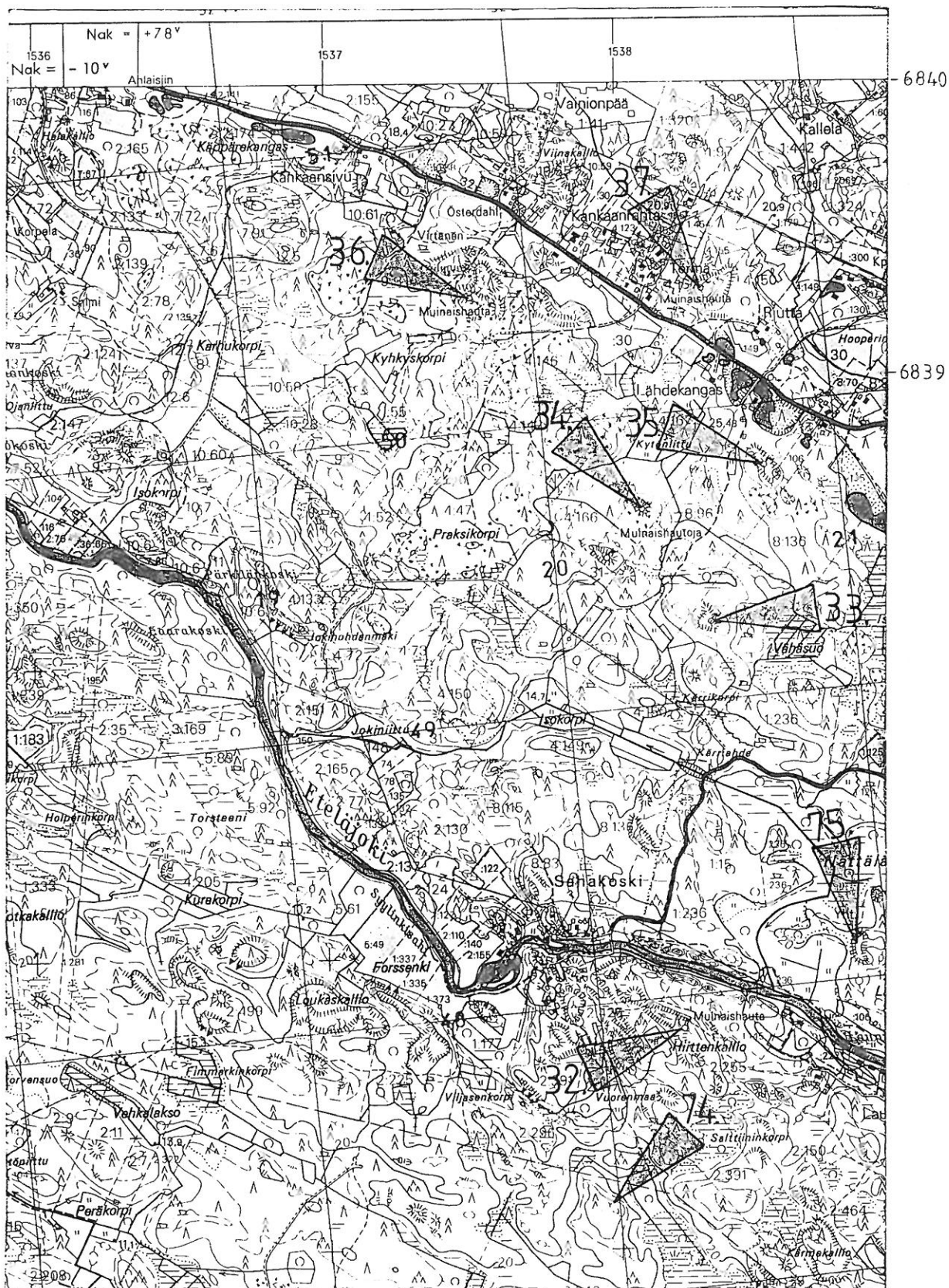
Inventointikohde 28



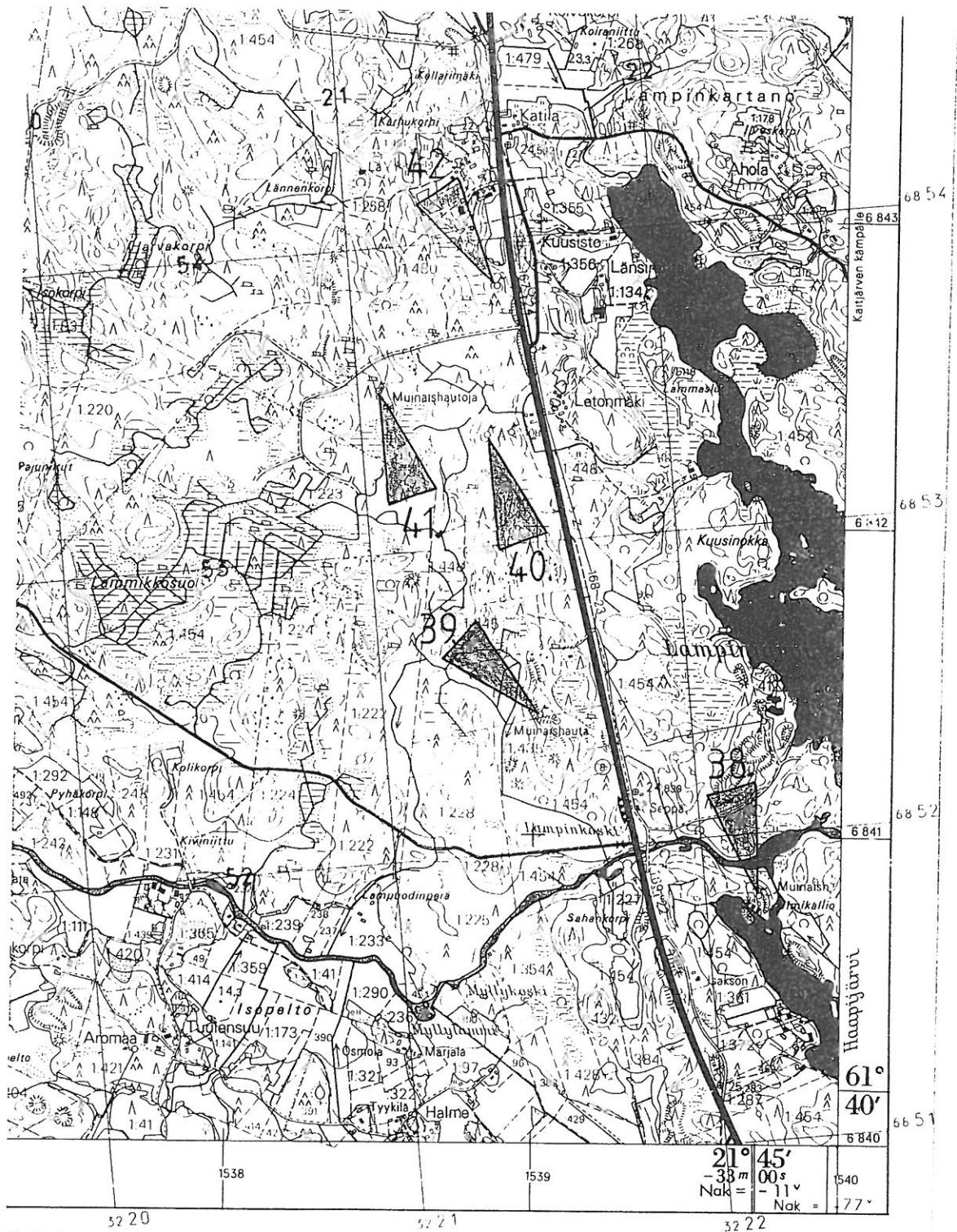
PK 1142 10 (v. 1987)

## Inventointikohteita

Pk 1142 10 (v 1987)



Inventointikohteet 38



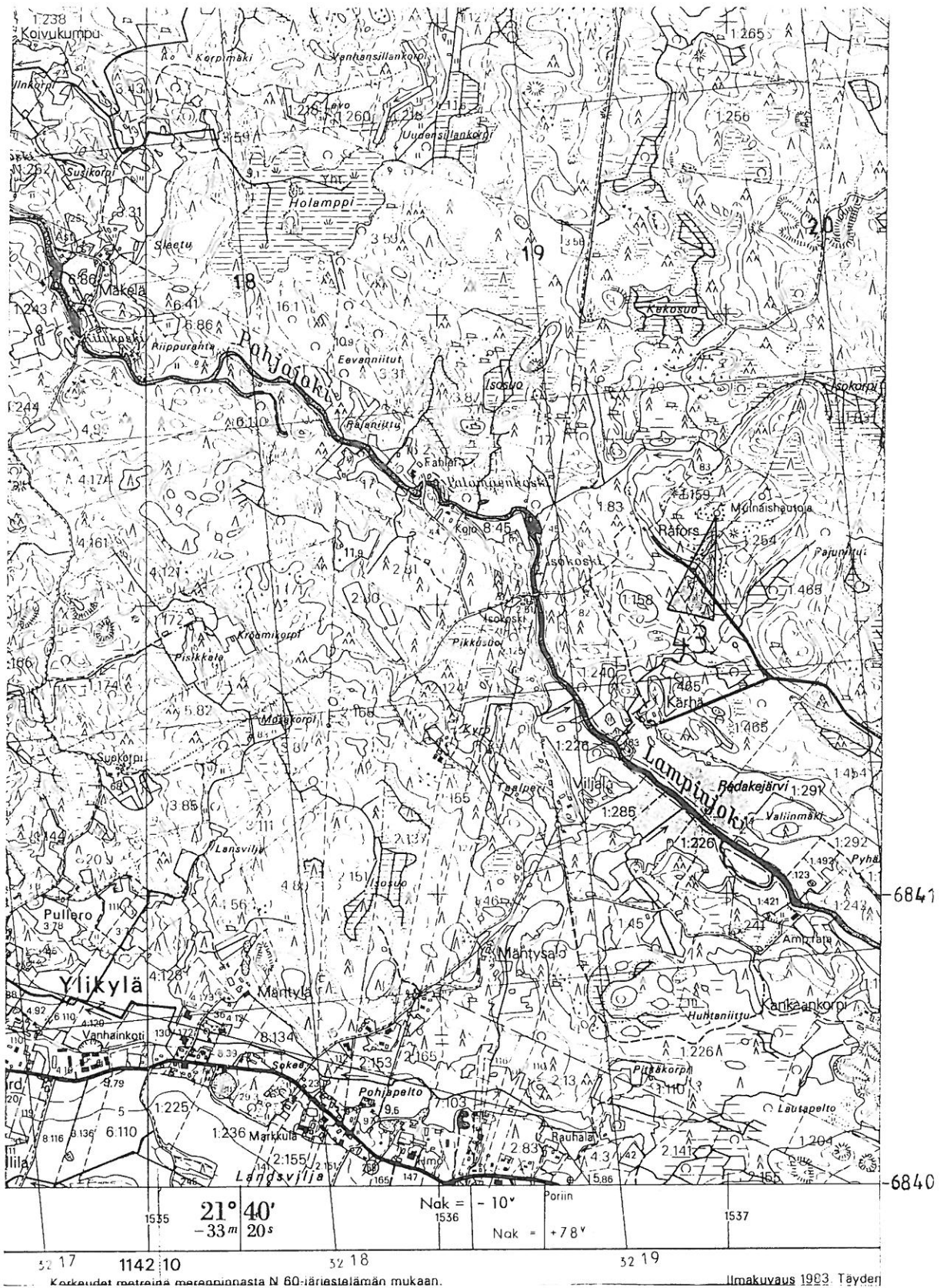
B3. Täydennyskarttoitus 1984

MAANMITTAUSHALLITUKSEN KARTTAPAINO, HELSINKI 1987

PK 1142 11

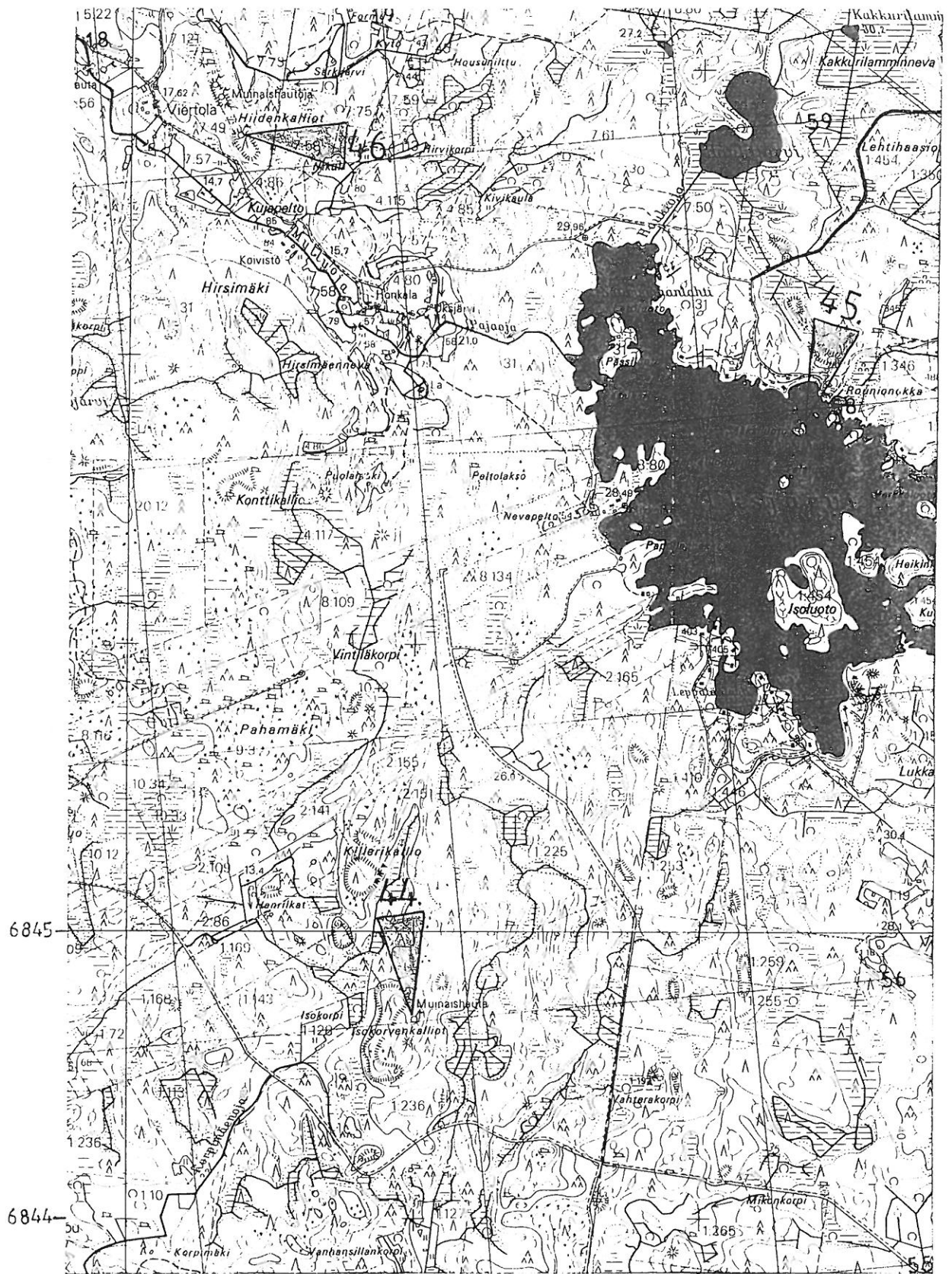


Inventointikohde 43



Pk 1142 11 (v.1987)

Inventointikohteet 44-46



Pk 1142 11

(v. 1987)

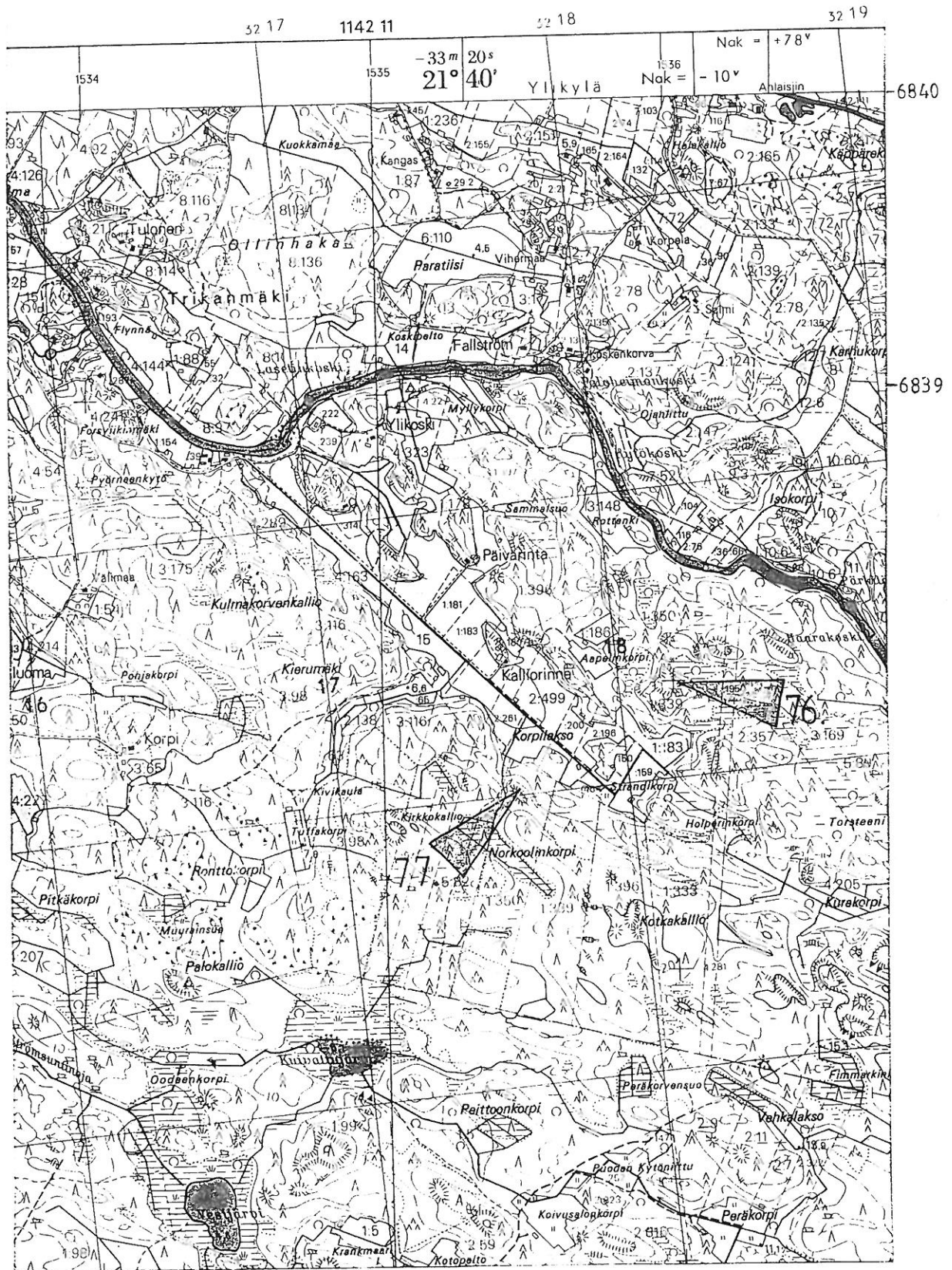
Inventointikohde 53

Pk 1142 10 (v. 1987)





Inventointikohteet 76 ja 77



PK 1142 10 (v. 1987)

## Joitakin tietoja v:n 1996 inventointiin sisällyttämättömistä kohteista

Tuhoutunut röykkiö Toukarin Kiimakallioilta on mainittu Turun yliopiston arkeologian osaston TYARKTIKA-tietokannassa numerotunnuksella 6090627009. Röykkiöstä oli ilmoittanut maanmittari Martti Toivanen, joka oli kohteen löytänytkin. Sijainti:  $x = 6828\ 05$ ,  $y = 540\ 37$ ,  $z = 28$ . Hautaraunio rekisteröintilomakkeessa Jari Sjölund on todennut, että raunio on epäselvä näkemättä rauniota. Ilmoitusta kohteesta hän piti melko luetettavana silti. Röykkiö oli ollut pieni ja oli tuhoutunut jo 1980-luvun puoliväliin mennessä.

Ruosniemen Kanniston kalliolla on sijainnut hautaraunio kohdassa:  $x = 6822\ 25$ ,  $y = 546\ 94$ . Se oli tutkittu kaivauksin 23.9.1895. Kaivauksesta ovat laatineet selonteon porilainen Muinaismuistoyhtiön asiamies L. H. Sandelin sekä filosofian maisteri F. I. Färling. Kaivauksella oli ollut Porin lyseon oppilaita. Röykkiön läpimitta oli ollut 12,7–13 m, korkeus 2.5 m. Röykkiöstä oli havaittu hiiltä ja epäselvä kivikehä.

Nytemmin röykkiö on tullut hävitetyksi. Se on huomioitu Turun yliopiston arkeologian osaston TYARKTIKA-tietokannassa numerotunnuksella 6094500004.

Olen ilmoittanut Ämttöo–Poikeljärvi-tien inventointikertomuksessani v. 1996 Ahlaisissa olevasta kohteesta, jota pidän kalliolle rakennettuna kivettynä tulisijana. Kuitenkaan tätä tulisijaa ei ole mainitun inventointikertomukseni valmistuttua tietääkseni otettu suojeltavien muinaisjäännösten listalle. Siitä syystä en ole maininnut tulisijaa tässä uudemmassa inventoinnissa.

Heidi Viljasen tarkastusselonteon mukaan on Oodeen saarella epävarma kiviröykkiö sijainnissa:  $x = 6836\ 88$ ,  $y = 530\ 74$ ,  $z = 10–12,5\ m$  (tarkastus tapahtunut 10.6.1994). Tämäkään ei ole suojeltavien muinaisjäännösten listalla, josta syystä en ole huomioinut röykkiötä inventointikohteena. Oodeen röykkiötä en ole nähnyt.

Inventoinnin aikana liikkuessani Lyttilän suunnalla minulle näytettiin mäellä oleva kivikko, jonka katsoin ns. lohkarepelloksi eli pirunpelloksi. Paikkakuntalaiset nimittävät mäkeä, jolla tämä kivikko sijaitsee, Popottajaksi. Mäen päällä olevan kivikon on Heidi Viljanen selostanut tarkastuslomakkeella (Paikannimenä Kallio). Suojeltaviin muinaisjäännöksiin kohdetta ei näytä kumminkaan luetun. Siitä syystä en ole huomioinut Popottajaa inventointikohteena.

Mailmanlopunkallio-nimisestä paikasta on todettu kohde, jonka on katsottu olevan rauhoitusasteluokkaa III vastaavassa kunnossa oleva kiviröykkiö. Tarkastuskäynti on tapahtunut 29.7.1993, tarkastajina Jouko Rätty ja Carita Tulkki. Kohteen koordinaatit ovat:  $x = 6838\ 47$ ,  $y = 1531\ 57$ ,  $z = 15–16$ . Koska tätä kohdetta ei ole suojeltavien muinaisjäännösten listoilla, en sitä etsinyt maastosta. Muitten kohteiden tarkastamisen vuoksi kylläkin liikuin Mailmanlopunkallion tienoilla. Siellä minulle näytettiin mm. kivikko, jonka katson pirunpelloksi.

Peruskarttalehdellä 1142 11 AHLAINEN on turhaan muinaisjäännöksen merkki lähellä Porin pohjoisrajaa kohteen 46 lähellä sijainnissa: 6847 99, 1534 90.

Sillä kohtaa olevassa kivikossa on suuria lohkareita. Reunoilla on useita lohkareita, joiden läpimitta on yli metrinkin. Lohkareiden välissä on paljon tyhjää tilaa. Kohde vaikutti pellostä ajetuista lohkareista kasatulta. Tiedossani ei ole tästä kivikosta muita kirjallisia muistiinmerkintöjä kuin karttalehdelle painettu muinaisjäännöksen merkki.

Ahlaisten Kulmalankallio:

Maanmittausinsinööri Osmo Aunio on ilmoittanut Ahlaisten Alakylän tilan n:o 3:78 luoteiskolkassa olevan hiidenkiukaan. Ilmoitusta koskevan kirjallisen muistiinmerkinnän, johon liittyy kartta, on tehnyt Unto Salo 14.11.1964. Ahlaisten inventoinnissa 1966 Matti Huurre on Salon muistiinmerkinnän perusteella tarkastanut ilmoitetun kohteen, josta totesi pirunpeltoa, jonka eteläosaa oli kaiveltu. Huurre arveli samaa kohdetta tarkoitettuna myös toisella ilmoituksella, joka oli tullut Heikki Laaksoselta.

Ollessani tekemässä Pori-Ämttö-tielinjan inventointia sain ilmoituksen Kulmakorvenkalliolla olevasta kivikosta, ja myöhemmin kesällä minulle ilmoitettiin, että Kulmakorvenkalliolla olisi mahdollisesti 3-4 pientä rökkiöhautaa. Käydessäni Kulmakorvenkallion maastossa havaitsin, että siellä oli laajalti pirunpeltoa. En havainnut Kulmakorvenkalliolla hautarökkiöiltä näyttäviä kivikoita, ellei pirunpeltoa katsota sellaiseksi. Mäkialue on laaja, ja siellä on tiheikköjen vuoksi huono näkyvyys. Opasta ei ollut näyttämässä mahdollisia kohteita.

Kulmakorvenkallio mainitaan varmistamattomana hautaraunion sijaintipaikkana Unto Salon teoksessa Satakunnan pronssikausi I, 2, sivulla 466 sekä kartalla.

Ahlaisten kirkonkylästä Puodaan vievän tien länsipuolella aivan lähellä tietä on puhelinmasto. Sen juurella olevista kivikoista sain kaksikin ilmoitusta. Paikan päällä totesin, että kivikot maston juurella vaikuttivat luonnonvoimien kasaamilta.

Jouko Rätty on tarkastanut 6.8.1975 Porin Niittumaalla kivirökkiön sijainnissa:  $x = 6812\ 62$ ,  $y = 539\ 92$ ,  $z = 15-20$ . Rökkiö on Virtaniemen ja Aksulan välisen kärrytien varrella. Rökkiön pituus, leveys ja keskimääräinen korkeus ovat  $5,8\ \text{m} \times 3,2\ \text{m} \times 0,4-0,5\ \text{m}$ . Rädyn tulkinnan mukaan rökkiö voisi olla hiidenkiuas tai rakennuksen pohjakiveys. Sen pohjaosaa hän on arvellut luontaisen rantavallin jatkeeksi.

Kävin Aksulan luona 31.7.1996 ja valokuvasin kohteen, jota arvelin Rädyn aiemmin tarkastamaksi. Näkemäni kivikko vaikutti vaikeasti tulkittavalta, ellei sitä ole yksinkertaisesti katsominen luonnonmuodostumaksi. Kohdetta ei tietääkseni ole luettu suojelukohteisiin.

Inventoidessani tarkastin kolme kivikkoa, joista oli Satakunnan Museolle tullut ilmoitus Pasi Raitaselta. Katson kaikki ne peltoraunioiksi. Yksi on Toukarissa karttalehden 1143 03 RUOSNIEMI alueella sijainnissa:  $x = n. 6825\ 86$ ,  $y = n. 1541\ 48$ . Toiset kaksi ovat karttalehdellä 1143 01 LEISTILÄNJÄRVI sijainneissa:  $x = 6809\ 88$ ,  $y = 1542\ 12$ ;  $x = 6809\ 88$ ,  $y = 1542\ 34$ .

Ilmoitus kivirökkiöistä, joita en sopivan kartta-aineiston puuttuessa onnistunut varmuudella paikantamaan:

Museoviraston arkeologian osaston topografisessa arkistossa on erillinen A4-arkki päiväyksellä 15.10.1955. Siinä on mainittu Porin mlk:ssa Pyntösjoen (kartassa: Pyyntöjoki) pohjoispuolella olevan kolme kivirökkiötä suosta nousevan avokallion laella. Kartalla mittakaavassa 1:400 000 kohteiden sijaintipaikan on ilmoitettu olevan sanan *Porin mlk r*-kirjaimen alla.

Rökkiöiden pohja-alaksi on ilmoitettu 1-1½ aaria. Kivet rökkiöissä ovat olleet suunnilleen pään kokoisia ja pyöreäköjä. Kivikot olivat



näyttäneet ihmisten tekemiltä, ja ilmoittaja luuli niiden olevan hiidenkiukaita.

Ilmoituksessa tarkoitettua karttaa ei saatavillani ollut, mutta otaksun sen olevan jonkin ns. Suomen yleiskartoista tai jonkin sitä vastaavan. Ilmoitus saattaa tarkoittaa yhdellä ja samalla kalliojaksolla olevia Polkukallion kohteita 65 ja 69, joihin kuvaus sijainnin ja muunkin puolesta sopii.

## Niiden tilojen omistus, joiden alueella Porin esihistorialliset muinaisjäännökset sijaitsevat

Ensimmäisinä järjestyksessä muinaisjäännöksen numero ja sen nimi. Tiloista, joiden alueella muinaisjäännös sijaitsee, luetellaan tiedot seuraavassa järjestyksessä: rekisterikylä, tilan nimi, RN:o; omistajat osoitteineen.

Tietolähteinä ovat Varsinais-Suomen maanmittaustoimiston ja Porin kaupungin rakennusviraston tiedostot ellei muuta mainita. Tiedot joulukuulta 1996, ellei muuta mainita.

### 1. Linjaharju

Kuuminainen, Kuuminainen, 1:170; Kuuminainen, Mikko Julius; Kuuminaistentie 359, 28660 PORI

### 2. Viljanen

Viasvesi, Pekkala, 4:49; Tommila, Pekka Tapani; Humalamäentie 13, 28600 PORI

### 3. Peräpellonmäki

1) Tuorsniemi, Pappila, 15:467; Levonen, Tyyne Margit Anneli ja Teikari, Kalle Pekka Juhani; Välitalontie 23 B 00660 HELSINKI

2) Tuorsniemi, Päivärinne, 15:551; Vainio-Mattila, Ilkka Nestori ja Tapani Antti; Viisaritie 25, 01640 VANTAA

### 4. Kirkkokangas

Muinaisjäännöstä ei havaittavissa

### 5. Kirkkokangas II

Tuorsniemi, Päivärinne, 15:551; Vainio-Mattila, Ilkka Nestori ja Tapani Antti; Viisaritie 25, 01640 VANTAA

### 6. Kämpän maasto

Tuorsniemi, Mäkitalo, 15:170; Helpiö, Sylvi; Langintie 5; 28600 PORI

### 7. Hiitteenmäki

1) Pietniemi, Vanhakartano, 1:697; Vanhakartano-Kuuri-Riutta, Aira Margareta; Kirkkokankaantie 112, 28660 PORI

2) Pietniemi, Hiisi, 1:359; Porin kaupunki; Antinkatu 15, 28100 PORI

### 8. Rajakalliot

Viasvesi, Kallioniitty, 5:72; Honkamäki, Toini Marjatta; Pirttiluodontie 48, 28660 PORI

### 9. Parkkalin metsäsarka

1) Preiviiki, Masto I, 5:202; Oy Yleisradio Ab; Kesäkatu 2, 00260 HELSINKI

2) Preiviiki, Kalviiki I, 5:203; Parkkali, Leo Kullervo; Kirkkokankantie 220, 28660 PORI

## 10. Rajakalmisto

1) Preiviiki, Harjunmaa, 5:36; Paganus, Sirkka Vappu; Kuumainen 29, PORI

2) Kuumainen yks, Timonmaa, 1:171; Villman, Timo Olavi; Miilupolku 16, 28660 PORI

3) Kuumainen yks, Väilä, 1:36; Sinkkonen, Väinö Rikhard ja Vieno Maria; Pinomäki as. 1, 28540 PORI

## 11. Leppänen

Preiviiki, Harjunmaa, 5:36; Paganus, Sirkka Vappu; Kuumainen 29, PORI

## 12. Ruosniemi I

Ruosniemi, Ahoia, 11:38;

1) Aho, Reino Olavi; Peräsimentie 5 B 22, 28190 PORI

2) Aho, Saimi Siviä; Korteniityntie 30, 28220 PORI

3) Aho, Pauli Aleks; Rastaankuja, 28300 PORI

4) Aho, Kerttu Kyllikki; Korteniityntie 30, 28220 PORI

Muinaisjäännös on aivan lähellä toisen kiinteistön rajaa, josta seuraavat tiedot:

Ruosniemi, Mutkala, 34:3; Hämäläinen Paula Maarit ja Timo Juhani; Viikerintie 43, 29570 SÖÖRMARKKU

## 13. Ruosniemi II

Ruosniemi, Mutkala, 34:3; Hämäläinen Paula Maarit ja Timo Juhani; Viikerintie 43, 29570 SÖÖRMARKKU

## 14. Hyle

Muinaisjäännökset perin pohjin tuhotut

## 15. Ahola

1) Ruosniemi, Kesti, 5:165; Kesti, Simo Jaakko Kalervo; Ruosniementie 163, 28220 PORI

2) Ruosniemi, Terva, 32:1; Tervaseikä, Juhani; Kullaantie 124, 28220 PORI

3) Ruosniemi, Ahoia, 11:38;

1) Aho, Reino Olavi; Peräsimentie 5 B 22, 28190 PORI

2) Aho, Saimi Siviä; Korteniityntie 30, 28220 PORI

3) Aho, Pauli Aleks; Rastaankuja, 28300 PORI

4) Aho, Kerttu Kyllikki; Korteniityntie 30, 28220 PORI

## 16. Viikerin aukee I

Kohteessa ei havaintoa muinajäännöksestä

## 17. Viikerin aukee II

1) Ruosniemi, Kesti, 5:165; Kesti, Simo Jaakko Kalervo; Ruosniementie 163, 28220 PORI

## 18. Jaakola

Kohde lienee samaistettavissa kohteeseen 79

## 19. Ruosniemi metsäsarot

1) Ruosniemi, Kaupunki-Yrjölä, 9:102; Pietilä, Leena Marjatta ja Pertti Juhani; Kullaantie 27, 28220 PORI

2) Ruosniemi, Kaupunki-Yli-Nuikkinen, 3:85; Jaakkola Pirkko Maria; Lehmikuja 15, 20540 TURKU

## 20. Emppuian metsäsarka

Ruosniemi, Emppu, 12:1; Porin kaupunki; Antinkatu 15, 28100 PORI

## 21. Lähdepuro

Tuorsniemi, Lähdepuro, 15:161; Nyman Alpo Mikael; Grönbergintie 42, 28600 PORI

## 22. Kappelinluoto

Historiallisen ajan muinaisjäännöksenä sivuutetaan

## 23. Viikala

Muinaisjäännöksen olemassaolo tässä on kyseenalainen asia.

## 24. Välimäki

Vanhakylä, Kuusela, 4:124; Hakanpää, Eero Olavi ja Kerttu Annikki; Käpykuja 10; 28580 PORI

Muinaisjäännökset ovat lähellä em. tilan ja seuraavaksi mainittavan tilusrajaa

Vanhakylä, Karimetsä, 3:121; Heikkilä, Pentti Antero; Karikkotie 14, 28580 PORI

## 25. Koski

Kellahti, Niemi, 2:92; Koski, Altti Aimo Valtteri; Kellahdentie 833, 29570 SÖÖRMARKKU.

## 26. Säteri

Kellahti, Säteri, 1:249; Eero Edvin Mikael Avellan; Kellahdentie 500, 29570 SÖÖRMARKKU

## 27. Renfors

Alakylä, Ylitalo, 2:511; Marila, Hilikka Helena Orvokki; Suksitie 7, 04300 HYRYLÄ

## 28. Hiittenkiukaankallio

Kellahti, Ruusulaakso, 2:25; Pohjoia, Timo Kalervo; Kellahden Rantatie 401; 29570 SÖÖRMARKKU

## 29. Salokorpi

Alakylä, Salokorpi, 2:151; Salo, Niilo ja Maria; KP Kellahti, 29570 SÖÖRMARKKU

## 30. Isot kalliot

Alakylä, Salokorpi, 2:151; Salo, Niilo ja Maria; KP Kellahti, 29570 SÖÖRMARKKU

## 31. Ylinen Pohjajärvi

Kellahti, Säteri, 1:249; Eero Edvin Mikael Avellan; Kellahdentie 500, 29570 SÖÖRMARKKU

## 32. Hiitteenkallio

Alakylä, Koskikallio, 34:1; Kallionpää, Erkki Johannes; Kallionpäätie 27, 29720 LAMPPI

## 33. Vähäsuo

Ylikylä, Perttula, 46:0; Prihti, Timo Erkki; Ahlaistentie 149, 29720 LAMPPI

## 34. Kytöniitynkallio

Ylikylä, Sakarintalo, 31:4; A. Ahlström Oy; 29600 NOORMARKKU

## 35. Salmio

Röykkiö on karttojen mukaan aivan tai lähes kahden tilan rajalla. Tilat ovat:

- 1) Ylikylä, Vesseli, 8:138; Syystö, Eino-Matti; Peipposkuja 8, 28300 PORI
- 2) Ylikylä, Männistö, 8:139; Syystö, Eila Annaliisa ja Eino Henrik; Peipposkuja 5; 28300 PORI

## 36. Pappila

Ylikylä, Greppgård, 9:3; Ahlaisten seurakunta

## 37. Törmä

Ylikylä, Törmä, 4:157; Ojala, Heikki Juhani; Ollilantie 46, 29720 LAMPPI

## 38. Haapajärvi

Lammi, Lampi, 1:567; A. Ahlström Osakeyhtiö

## 39. Vanhasaha

Lammi, Asuntola, 1:436; Vuorenpää, Pirjo Helena; Vaasantie 2500; 29720 LAMPPI

## 40. Letonmäki

Lammi, Lampi, 1:567; A. Ahlström Osakeyhtiö

## 41. Lamppi

Lammi, Lampi, 1:567; A. Ahlström Osakeyhtiö

## 42. Kröger

Lammi, Lampi, 1:567; A. Ahlström Osakeyhtiö

## 43. Råfors

1) Lammi, Keskijako, 1:254; Pöysti, Pekka Juhani; Merikarvian rantatie 167, 29700 AHLAINEN

2) Lammi, Välimaa II, 1:159; Koski, Hannu Aleksi ja Hilikka Hannele; Koskentie 35, 29700 AHLAINEN

## 44. Hollampi

Ylikylä, Zachrisgård, 41:1; Inberg, Jorma Olli Tapani; Vapaudenkatu 1 C 66, 15110 LAHTI

## 45. Sääksluoto

Lammi, Lampi, 1:567; A. Ahlström Osakeyhtiö

## 46. Hiidenkiuas

Ylikylä, Hautakumpujen alue, 878:1; yhteistä maa-alueetta.

Osakkaina tilat: 7:6 Alakräni, 7:8 Mäkinen, 7:11 Eloranta; 7:47 Kuusela, 7:49 Ojala, 7:56 Pitkäranta, 7:85 Korkeakoski, 7:99 Tukkikoski, 7:125 Lehtimäki, 7:129 Salonen, 7:130 Ylitalo. Osuus Ojalalla 0,1502, Kuuselalla 0,0253, Tukkikoskella 0,0245, kaikilla muilla 0,1000.

## 47. Linnakallio

Kellahti, Kallioniemi, 2:151; Peltomäki, Hilikka Anneli; Kellahdentie 839, 29570 SÖÖRMARKKU; puh: 02-5481235

## 48. Leppäkorpi

1) Kortteli 47, tontti 3; Porin kaupunki; Antinkatu 15, 28100 PORI

2) Kortteli 52, tontti 2; Porin kaupunki; Antinkatu 15, 28100 PORI

3) Kortteli 51, tontti 5; Porin kaupunki; Antinkatu 15, 28100 PORI

4) Kortteli 21, tontti 1; Nauha, Tapani Antti Iisakki ja Kaisu Anna Maria; Orvokintie 16, 28660 PORI

5) Pietniemi, Pimeemetsä, 1:274; Porin kaupunki; Antinkatu 15, 28100 PORI

6) Pietniemi, Kartanon pelto, 1:275; Porin kaupunki; Antinkatu 15, 28100 PORI

7) Pietniemi, Ylikartano, 1:722; Ylikartano, Aarne Topias ja Hilja Vilhelmiina; Vanha Raumantie 95, 28660 PORI

Mahdollisesti myös seuraavan tilan alueella on muinaisjäännöksen osia:

8) Pietniemen kylässä tila RN:o 1:753

49. Linnala

Vaikutti, että kohde on joko vaikeasti havaittavissa tai sitten sitä koskeissa tiedoissa on jokin harhauttava epäselvyys tai virhe. Koska kohdetta en huolellisista etsimisestä löytänyt, katson, että maanomistustietojakaan ei toistaiseksi tarvita, sillä maanomistajalle tuskin tiedotettaneen kohteesta, jota ei voida tarvittaessa maastosta osoittaa.

Kumminkin omistustiedot ovat:

Viasvesi, Linnala, 3:190; Silvola, Timo Torsten ja Eira Asta Helena; Tuorsniementie 401, 28600 PORI

50. Nummensuo

Pietniemi, Hiisi, 1:359; Porin kaupunki; Antinkatu 15, 28100 PORI

51. Mikroautorata

Pietniemi, Hiisi, 1:359; Porin kaupunki; Antinkatu 15, 28100 PORI

52. Hiisi

Pietniemi, Hiisi, 1:359; Porin kaupunki; Antinkatu 15, 28100 PORI

Tämän kohteen paikantamisen laita on kuten kohteen n:o 49:n

53. Pohjaranta

Kellahti, Kotipiha, 2:368; Heinonen, Ritva Tuulikki; Tapulikatu 17, 28900 PORI

54. Kieha

Pietniemi, Humalamäki II, 1:469; Tommila, Hannele Marketta. Hannu Tapani ja Markku Johannes; Vanha Raumantie 836, 28600 PORI

55. Kirkkokangas III

1) Tuorsniemi, Iili, 9:3; Kivelä, Arja Unnukka ja Olavi Johannes; Kuusimäenkuja 69, 28580 PORI

2) Tuorsniemi, Päivärinne, 15:551; Vainio-Mattila, Ilkka Nestori ja Tapani Antti; Viisaritie 25, 01640 VANTAA

3) Tuorsniemi, Vettenranta, 15:180; Tommila, Sirkka Inkeri; Viasvesi 28660 PORI

4) Tuorsniemi, Riitakangas, 15:172; Matti Mikael Rajamäki; Pekantie 3, 28600 PORI

56. Järvikallio

Hyvelä, Kuuri, 2:38; Kuuri, Eero Johannes; Hyvelä, 28200 PORI

57. Kirkkokallio

Ruosniemi, Kallioinen, 33:8; Lehtinen, Kauko Gunnar ja Tarja(?) Ilona; Putimäentie 61, 28610 PORI

58. Koliahde

Ruosniemi, Isokorpi, 10:15; Mattila, Pentti Matias; Kestintie 21, 28220 PORI

59. Luolakallio I

Ruosniemi, Jaakola, 8:75; Suomalainen, Jaakko; Antinkatu 18 A 14, 28100 PORI



60. Luolakallio II  
Ruosniemi, Jaakola, 8:75; Suomalainen, Jaakko; Antinkatu 18 A 14, 28100  
PORI
61. Kekosuo  
Tarkastuskohde ilman havaintoa muinaisjäänöksestä.
62. Santakangas  
Kohde tuhoutunut.  
Niittumaa, Yhteismaa
63. Perko  
Sivuutetaan historiallisen ajan kohteena
64. Yrjönkallio  
Toukari, Piili, 1:417; Eino Emil Frigrenin perikunta; osoite: Liisa Frigren,  
Piilinkuja, Toukari (tiedot v:lta 1993)
65. Polkukallio II  
Ruosniemi, Hokkola, 1:147; Mäki-Hokkonen, Lauri Elias; Kiertokatu 6, 28130  
PORI
66. Suonkalliot II  
Ruosniemi, Rajamaa, 41; Usvalehto, Eeva Riitta; Katajakuja 5, 38460  
MOUHIJÄRVI
67. Luolakallio 3  
Ruosniemi, Tervonen, 9:47; Tervaselkä Juhani, Paula Aleksandra ja  
Tervaselkä-Jalonen Marja-Hannele; Jaakontie 18, 28500 PORI
68. Suonkalliot III  
Ruosniemi, Kaupunki-Tormilainen, 6:150; Kesti, Simo Jaakko Kalervo;  
Ruosniementie 163, 28220 PORI
69. Polkukallio I  
Ruosniemi, Pekki, 37:7; Hyle, Armas; Järvikylä, 28220 PORI
70. Järvikylä  
Ruosniemi, Rajametsä, 7:25; Porin kaupunki; Antinkatu 15, 28100 PORI
71. Viikeri  
Ruosniemi, Kesti, 5:165; Kesti Simo Jaakko Kalervo; Ruosniementie 163,  
28220 PORI
72. Isohohka  
Ruosniemi, Isomäki, 4:164; Mattila, Pertti Ilmari ja Terttu Kaarina; Pälkkitie  
19, 28190 PORI
73. Alinenviikeri  
Ruosniemi, Kantola, 4:133; Virtanen, Osmo Rainer; Villenkuja 3, 28220 PORI
74. Alinen Pohjajärvi  
Kellahti, Pohjajärvi, 2:246; Yhtyneet Paperitehtaat Oy, Porin paperi;  
Aittaluoto, 28100 PORI
75. Nättälänjärvi  
Ylikylä, Malmgård, 38:0; Inberg Harri; 29700 AHLAINEN (Omistajanvaihdos  
tapahtunut äskettäin, tieto H. Inbergiltä itseltään)

## 76. Apelinkorpi

Alakylä, Mäkimarja, 1:465; Altti Mäkivaara; AHLAINEN

## 77. Korpilakso

Alakylä, Länsimaa, 1:405; Hannu Hanhiniemi; Peräkatu 5, 28100 PORI

## N:otta. Viikala–Soinila

1) Viikala, Juusela I, 5:29; Rantavalli, Kimmo Kaarlo Mikael ja Oiva Kyllikki; Humalamaantie 13, 28560 PORI

2) Soinila, Kaupunki–Isoperä, 1:68; Pere, Pertti Kalervo ja Sirpa Kerttu Marita; Soinila, 29250 NAKKILA

## N:otta. Viikerinoja I

1) Ruosniemi, Ojamäki, 21:15; Paattimäki, Olavi Juhani ja Virtanen, Aulis Antero; Kanervankatu 38; 28120 PORI

2) Ruosniemi, Kerttula, 28:3;

Rantasila, Juha Pekka; Tuohimäentie 95; 00670 HELSINKI

Rantasila, Timo Tapari; Lotskerintie 8, 28200 PORI

Rantasila, Eero Ilmari; Tellervonkatu 15 A 3, 40200 JYVÄSKYLÄ

Rantasila, Ritva Leena Mari; Tuohimäentie 95, 00670 HELSINKI

## N:otta. Aromaantie

1) Ruosniemi, Kaijanpelto, 4:132; Arto ja Jaana Ahovaara; Aromaantie 80, 28220 PORI; puh: 5480999 (Asuvat tilalla, ja tieto omistuksesta on heiltä)

2) Ruosniemi, Alanen, 4:58; Mattila, Ilkka; Kaikutie 8, 28220 PORI

## N:otta. Viikerinoja II

Ruosniemi, Hokkola, 1:147; Mäki–Hokkonen, Lauri Elias; Kiertokatu 6, 28130 PORI

## N:otta. Luolakallio 4

Ruosniemi, Jaakola, 8:75; Suomalainen, Jaakko; Antinkatu 18 A 14, 28100 PORI

## N:otta. Susisuo

Tuorsniemi, Friisi, 14:15; Iso–Anttila, Antti Johannes; Tuorsniementie 221, 28600 PORI; puh: 02–6377409

## N:otta. Kirkkokangas IV

Tuorsniemi, Päivärinne, 15:551; Vainio–Mattila, Ilkka Nestori ja Tapani Antti; Viisaritie 25, 01640 VANTAA

## N:otta. Kirkkokangas V

Tuorsniemi, Pappila, 15:467; Levonen, Tyyne Margit Anneli ja Teikari, Kalle Pekka Juhani; Välitalontie 23 B, 00660 HELSINKI

## N:otta. Kirkkokangas VI

Tuorsniemi, Pappila, 15:467; Levonen, Tyyne Margit Anneli ja Teikari, Kalle Pekka Juhani; Välitalontie 23 B, 00660 HELSINKI

## N:otta Mustankorvenoja

Sivuutetaan irtolöytöpaikkana.