

**SATAKUNNAN
MUSEO**
HALLITUSKATU 11, 28100 PORI
puh. 939-891060

Arkkist. nro. 233/5.6.1995 M

Puhelin 939 - 338 141

Päiväys

12.04.1995

Museovirasto
Esihistorian osasto
Pl 913
000101 Helsinki

TARKASTUSKERTOMUKSIA 1993-94

Vuonna 1991 työttömänä ollut Pasi Raitanen Porista tuli keskustelemaan kanssani Porin seudun muinaisjäännöksistä. Koska hän oli pienen poikansa kanssa kiinnostunut hiidenkiukaista ja ilmaisi halukkuutensa niiden etsimiseen, sovin hänen kanssaan, että hän voisi tutkia Kokemäenjoen pohjoispuolisella alueella joitakin pieniä mäkikiä, joilta ei toistaiseksi tunneta mitään löytöjä. Nämä alueet olivat mielessäni jo pitkään olleet sellaisia kohteita, joilta voisi jotain läytyä - aivan kuten ennestään tunnetuilta alueilta.

Pasi Raitanen laati luettelon löytämistään epäilyttävistä kohteista niin Ruosniemessä kuin muuallakin. Tarkastin kohteita osittain v. 1992, mutta tarkastetuista osa oli myöhäisiä tervahautoja tai luonnollisia kohteita. Pari kohdetta osoittautui mielenkiintoiseksi.

Kesällä 1993 palkattiin kaivauksilla aikaisemmin mukana ollut arkeologian opiskelija Carita Tulkki museoon harjoittelijaksi sekä opettelemaan arkeologisten kohteiden tarkistusta ja inventointia. Hänen kanssaan tarkastin joitakin Porin alueelta löytyneistä kohteista. Kiersimme maastossa myös Kiikoisissa ja Keikyässä. Porin seudun tarkastetut kohteet vuodelta 1993 ovat ohessa. Erityisesti Ahlaisten Santamäen löydös on mielenkiintoinen !!

Vuonna 1993 huomasimme, että Pasi Raitasen ilmoittamat kohteet täytyy tarkastaa kaikki. Palkkasimme jälleen porilaisen arkeologian opiskelijan Heidi Viljasen tarkastamaan mainittuja uusia kohteita. Työn kuluessa suunnittelin yhdessä hänen kanssaan alueet, jotka Ruosniemen harjan teelta on syytä järjestelmällisesti tutkia. Tämän inventoinnin ja tarkastusten aikana löy

dettiin 1.6.- 7.8.94 välisenä aikana oheisen listauksen mukaiset uudet mj-kohteet 19 eri paikalta. Röykkiöitä on kaikkiaan 30, joista kolmelta paikalta tavatut 10 röykkiötä ovat sen tyyppisiä, että ne kuulunevat rautakauteen. Pronssikautisiksi lienee luettava 16 kohteesta löytyneet 20 kiviröykkiötä.

Oheisena seuraavat ATK-kopiot, karttakopiot ja muut liitteet Porin alueen uusista muinaisjään-
nöskohteista.

Terveisin

Amanuenssi



Jouko Rätty

Inventointi 1.6. - 7.8.1994
Tarkastukset 1.6. - 7.8.1994

Heidi Viljanen

KUNTA	NRO	PK-LEHTI JA INV/TARK NRO	TIEDOT MUINAIS- JÄÄNNÖKSESTÄ
PORI	01	tark 1142 10/1	Kellahti, Oodee Kiviröykkiö x 6836 88 y 530 74 z yli 10 m 4,8 x 4,5 m Saarella metsäisellä kalliomäellä
PORI	02	inv 1143 03/9	Ruosniemi, Suonkalliot III Kiviröykkiö x 6823 54 y 546 90 z n. 30 m 9 x 6 m Korkealla kallioselänteellä.
PORI	03	inv 1143 03/10	Ruosniemi, Polkukallio I Pitkänomainen kiveys x 6825 71 y 546 02 z n. 30 m n. 12m x 2,7 m Matalalla avokalliolla kallioisella mäellä.
PORI	04	inv 1143 03/11	Ruosniemi, Polkukallio II 2 kiviröykkiötä ja pitkänomainen kiveys x 6825 76 y 545 80-84 z 30 - 32,5 m A 12,7 x 10 m B n. 3,2 x 3m C 8,5 m x n. 2,4 m A avokallion korkeimmalla kohdalla, B avokallion rinteessä, C matalalla avokalliolla metsän reunassa.

Inventointi 1.6. - 7.8.1994
Tarkastukset 1.6. - 7.8.1994

Heidi Viljanen

KUNTA	NRO	PK-LEHTI JA INV/TARK NRO	TIEDOT MUINAIS- JÄÄNNÖKSESTÄ
PORI	05	inv 1143 03/12	Ruosniemi, Järvikylä Kiviröykkiö x 6825 28 y 546 44 z n. 25 m 6 x 6,6 m Avokallion korkeimmalla kohdalla.
PORI	06	inv 1143 03/13	Ruosniemi, Viikeri Kiviröykkiö ja kiveys. x 6825 80-82 y 547 33-36 z 30 - 32,5 m A 5,8 x 2,1 m B n. 4 x 4 m Korkean kallioharjanteen laella.
PORI	07	inv 1143 03/14	Ruosniemi, Isohohka Kiviröykkiö x 6826 12 y 545 35 z n. 30 m 5,4 x 6,5 m Avokallion korkeimmalla kohdalla.
PORI	08	inv 1143 03/15	Ruosniemi, Alinenviikeri Kiviröykkiö x 6827 31 y 546 28 z n. 20 m 6,9 x 7 m Metsäisellä mäenkumpareella.

Inventointi 1.6. - 7.8.1994
Tarkastukset 1.6. - 7.8.1994

Heidi Viljanen

KUNTA	NRO	PK-LEHTI JA INV/TARK NRO	TIEDOT MUINAIS- JÄÄNNÖKSESTÄ
ULVILA	01	tark 1143 02/1	Suosmeri, Pirunkynsi I Kiviröykkiö x 6817 72 y 549 85 z 30 - 35 m 10 x 6 m Kallion laella, osittain tuhoutunut.
ULVILA	02	tark 1143 02/2	Suosmeri, Pirunkynsi II Kiviröykkiö x 6817 72 y 549 80 z 30 - 35 m 3,5 x 3 m Kalliorinteessä.
ULVILA	03	tark 1143 02/3	Suosmeri, Pirunkynsi III Kiviröykkiö x 6817 04 y 549 84 z 30 - 35 m 4,5 x 4,5 m Metsäisellä mäellä lähellä avokallion reunaa.
ULVILA	04	tark 1143 02/4	Vanhakylä, Keskekumpu Kiviröykkiö x 6815 44 y 549 80 z 40 - 42,5 m 2,5 x 2,6 m Metsäisellä mäellä entisellä avokalliolla.

Inventointi 1.6. - 7.8.1994
Tarkastukset 1.6. - 7.8.1994

Heidi Viljanen

KUNTA	NRO	PK-LEHTI JA INV/TARK NRO	TIEDOT MUINAIS- JÄÄNNÖKSESTÄ
ULVILA	05	inv 1143 03/1	Harjunpää, Sitkeänmäenkalliot 2 kiviröykkiötä x 6824 50 y 549 22 z 37,5 - 40 m 3,8 x 4,2 m ja 2,8 x 4 m Vierekkäin avokallion alapuolella metsäpohjalla.
ULVILA	06	inv 1143 03/2	Harjunpää, Uuperinsuo I Pitkänomainen kiviraunio x 6823 86 y 548 95 z n. 30 m 15 X 3,6 - 4,5 m Kalliomäen metsäisellä terassilla.
ULVILA	07	inv 1143 03/3	Harjunpää, Uuperinsuo II Pitkänomainen kiviraunio x 6823 88 y 548 90 z 30 - 35 m 23 x 1,8 - 4,8 m Kalliomäen metsäisellä terassilla.
ULVILA	08	inv 1143 03/4	Harjunpää, Uuperinsuo III Pitkänomainen kiviraunio x 6823 90 y 548 87 z 30 - 35 m 18 x 2,6 - 5,5 m Kalliomäen metsäisellä terassilla.

Inventointi 1.6. - 7.8.1994
Tarkastukset 1.6. - 7.8.1994

Heidi Viljanen

KUNTA	NRO	PK-LEHTI JA INV/TARK NRO	TIEDOT MUINAIS- JÄÄNNÖKSESTÄ
ULVILA	09	inv 1143 03/5	Harjunpää, Mäkitalo I 8 kiviröykkiötä x 6823 62-66 y 548 85-88 z 20 - 22,5 m Kuusikkoisella mäellä
ULVILA	10	inv 1143 03/6	Harjunpää, Mäkitalo II kiviröykkiö x 6823 54 y 549 03 z n. 20 m 4 m x 2,5 m Kuusikkoisella mäellä
ULVILA	11	tark 1143 05/1	Suosmeri, Karhukorpi Kiviröykkiö x 6818 00 y 550 24 z 15 - 17,5 3,2 x 2,4 m Metsäisellä mäellä avokallion reunassa.

ARKEOLOGISEN KOHTEEN TARKASTUS

--	--	--

Tunnistetiedot

Kunta: PORI Inventointinnumero: _____
Alue: Ämttöö Luokka: II
Nimi: Santamäki Ajoitus: keskiaika / uusi aika(?)
Kohteen laji: röykkiöitä Lukumäärä: 14 kpl
Kohteesta muita kortteja _____ kpl (ks. täyttöohjeet)
Tarkastaja: Jouko Rätty ja Carita Tarkastusaika: 28 / 7 19 93
Tulkki

Sijaintitiedot

Peruskartta: 1142 10 KELLAHTI Pinta-ala 130x75 m
x= 6836 54-62 y= 532 82-94 z= 3-6
Suunta ja etäisyys kirkosta tms. 20 km NW Keski-Porin kirkosta

Hoito ja kunto (ks. täyttöohjeet)

A 1,4 B 3,7 C D E 5 F G

Tila ja omistaja (ks. täyttöohjeet)

Kylä/kaupunginosa: Ämttöö
Tila/Rno/nimi: Viljanen 1:190
tai Kortteli/tonnti/palsta: _____
Omistaja: metsuri Seppo Tammi Puhelin: 939-5486 475
Osoite: Kellahdenrantatie 783 B Postitmp: 29700 Ahlainen
Kiinteistötunnus: 609 412 1 190 Vuokrattu, ks. huomautukset

Lisää kiinteistöjä kpl

Aiemmat tiedot:

Aiemmat löydöt:

Tarkastuslöydöt:

TARKASTUSKERTOMUS

Liitteet: Ote peruskartasta PK 1142 10;
kartat MK 1:500 Vesijohtopiirustus, Korkeussuhdekartta
muut liitteet Valokopio kirjeestä 30.6.92 ja valokuvista
negatiivit _____
diat _____

Tarkastuksen aihe:

Maanomistaja lähestyi lyhyellä kirjeellä 30.6.92 tiedustellen muutama vuosi aikaisemmin paljastuneen "kivimuodostelman" laatua, joka oli tullut esiin n. 70 cm korkean kivikasan alta. Ensimmäinen tarkastus alueelle suoritettiin kesäkuussa 1993, jolloin huomattiin myös muut alueen kivikasat.

Kohteen kuvaus: Alueella on raivatus tasanteen ympärillä, Santamäen reunalla, useita röykkiöitä, jotka muodostuvat isoista nostanaisista ja usein muodostettu ison kiven viereen. Osassa röykkiöistä on havaittavissa rakenteita, jotka eivät kuitenkaan viittaa rakennuspohjiin, vaan hautaladelmiin. Kohteet 13-14 ovat mäen toisella laidalla metsikössä, n. 100 m talosta ja mahdollisesti peltoraivioita.

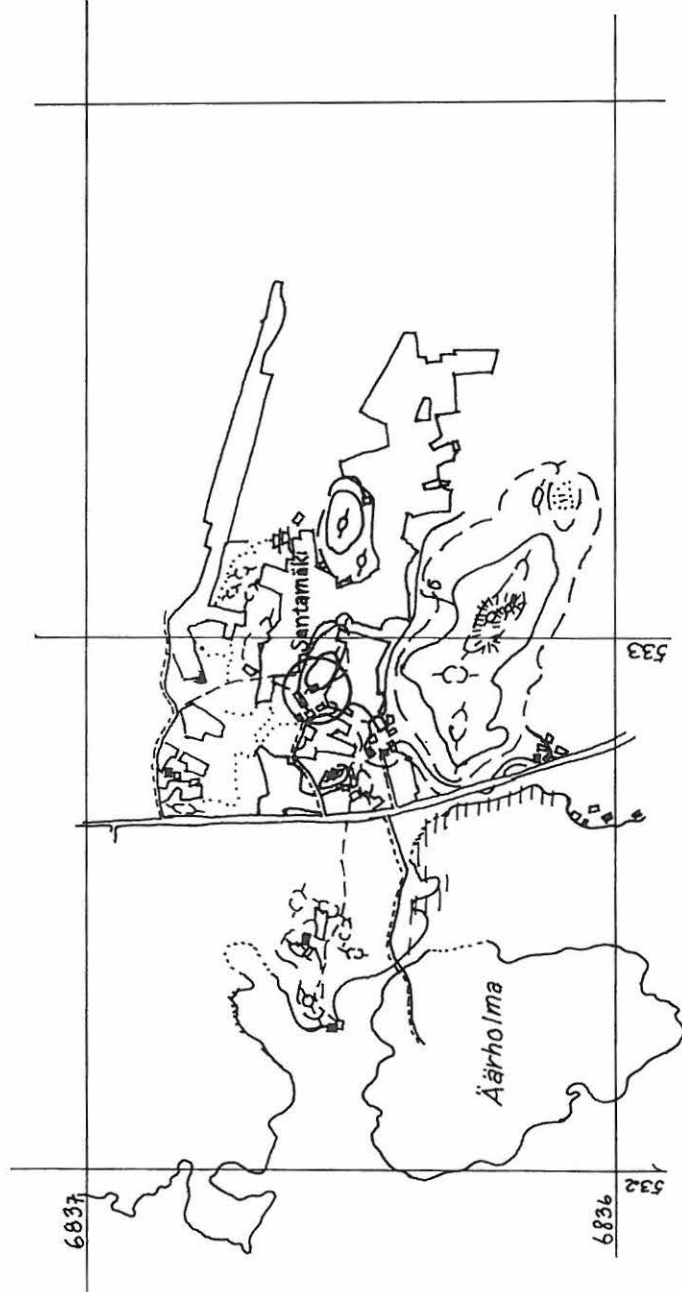
N:o 1. Pituus 2,4 m (seinästä 3,6 m, loppuu 6,1 m). Ladelman leveys n. 2 m. Ladelma muodostuu kahdesta tarhasta, joita peittävät hiekkakivivilaatat ja joiden välillä ja pitkällä sivuilla on isommat reunakivet sekä päädyssä ja sivuilla osittain myös pystyssä olevat hiekkivilaatat. Päällä ollut kivikko, joka osaksi ollut maan sekainen, poistettu muutama vuosi sitten, jolloin latomus tuli esiin. (valokuvat/ Seppo Tammi). Alapuolella olevaan kivistä seinästä 9,1 m. Kivistä vaikuttaa muodostavat kehän latomukselle 1 ja on vielä ilmeisesti suurimmaksi osaksi turpeen peitossa.

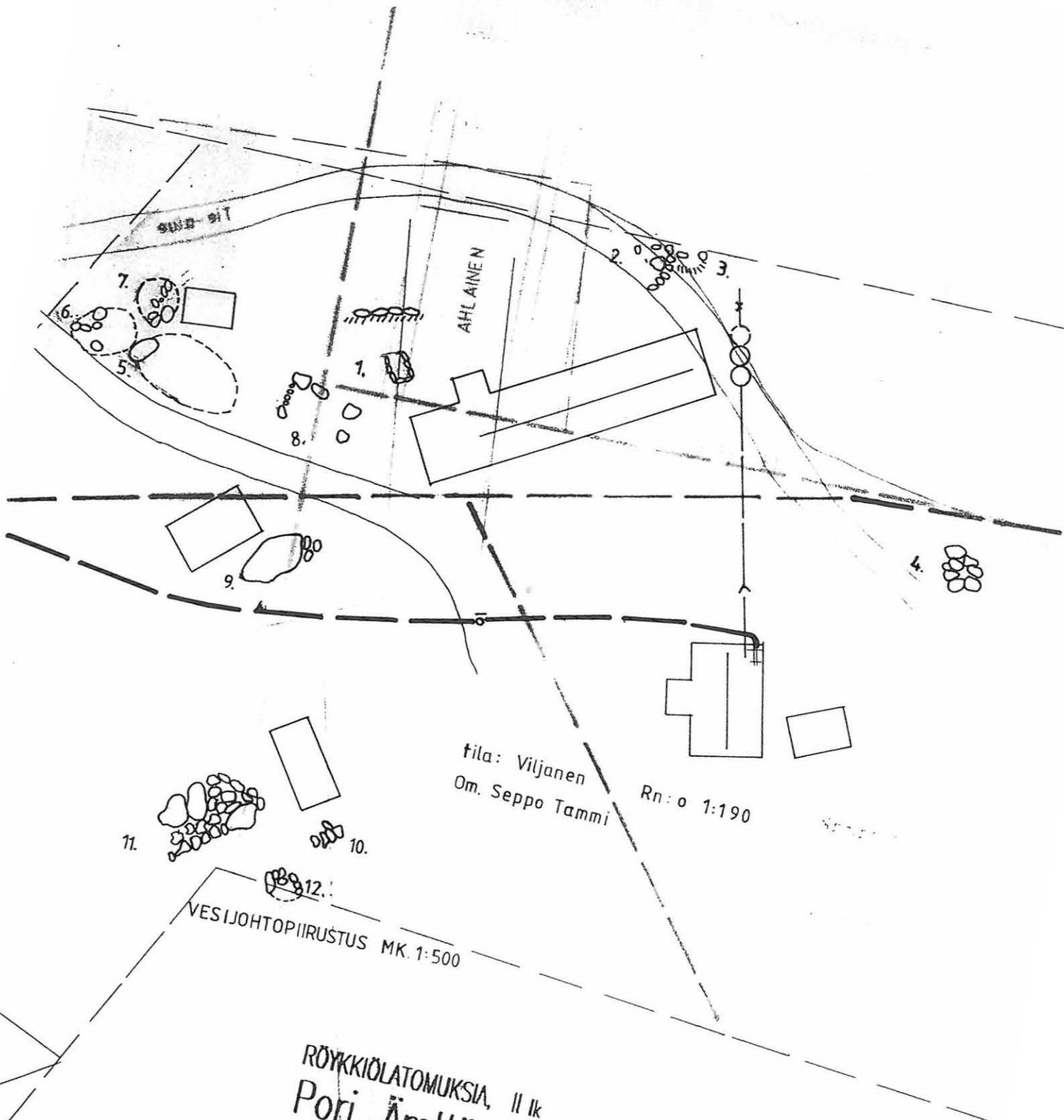
N:o 2. Röykkiö 3,4 x 5,25 m
N:o 3. Röykkiö 2,8 x 1,8 m, edellisen itäpuolella
N:o 4. Rinteen alapuolella, röykkiö 3,6 x 3 m
N:o 5. Iso röykkiö, paljon isoja ja pieniä kiviä, pengottu: 11,5 x 5,7 x 1 m
N:o 6. 5,8 x 5,5 m x 0,5 m, edellisen vieressä
N:o 7. 4,7 x 3,2 m x 0,7 m, edellisten N-puolella, vieressä paja
N:o 8. 6,7 x 4,0 m, turve peittää suurimmaksi osaksi (suulin seinästä kauimmaiseen reunaan 14 m)
N:o 9. Entisen päärakennuksen vierellä iso maakivi, jonka juurella kolme pienempää, sivumitat 5,4, 4,4 ja 3,0 m.
N:o 10. 2,9 x 1,5 m, keskellä bautakiven tapainen kivi, jonka korkeus 0,6 m, rökkiön korkeus 0,4 m.
N:o 11. 9,7 x 6,3 x 1,5 m, rinnettä, alkuperäinen röykkiö ilmeis. 7,0 m pitkä.
N:o 12. 3,5 x 2,5 x 0,5 - 1,0 m, ulottuu hieman naapuritontin puolelle.
N:o 13. Talon takana metsikössä, mäellä. N-S 7,9 m ja W-E 4,0 m
N:o 14. Edellisen vieressä. Pyöreä röykkiö kahden ison kiven välissä. Kokonaispituus SE-NW 4,8 m, leveys 2,5 - 3 m, välikivikko halkaisijaltaan 2,7 m.

Pori, Ämttöö, Santamäki
PK 1142 10 Kellahti
Tila: Viljanen 1:190
Omist. Seppo Tammi
Tark. Jouko Räily 28.7.1993
Piirt. Carita Tulkki



Röykkiöalue





RÖYKKIÖLATOMUKSIA, II lk
 Pori, Ämttöö, Santamäki
 PK 1142 10 Kellahli
 Tila: Viljanen 1:190
 Omist. Seppo Tammi
 Tark. Jouko Rätty 28.7.1993
 Piirt. Carita Tulkki

AHLAINEN

63 PEH PN10

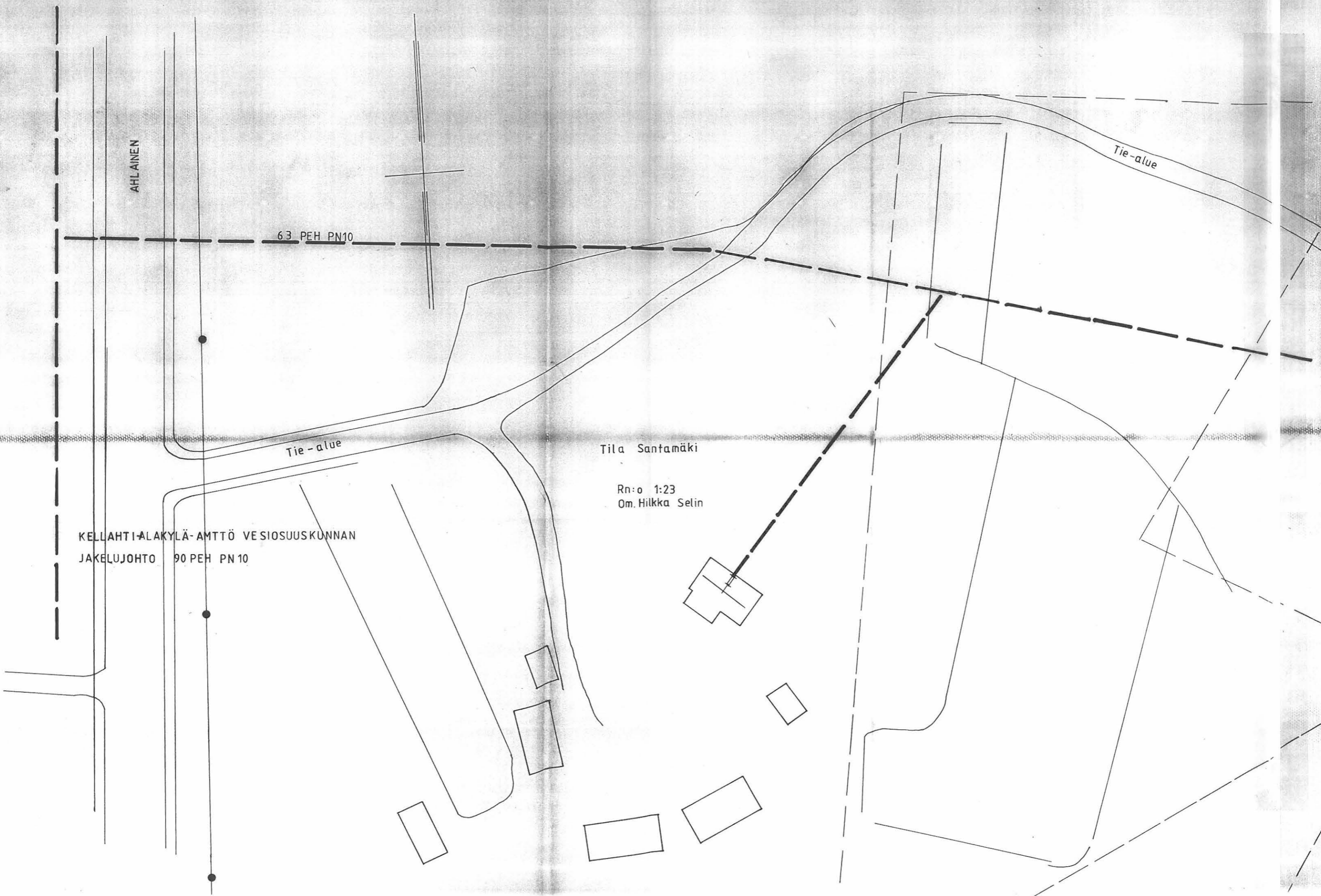
Tie-alue

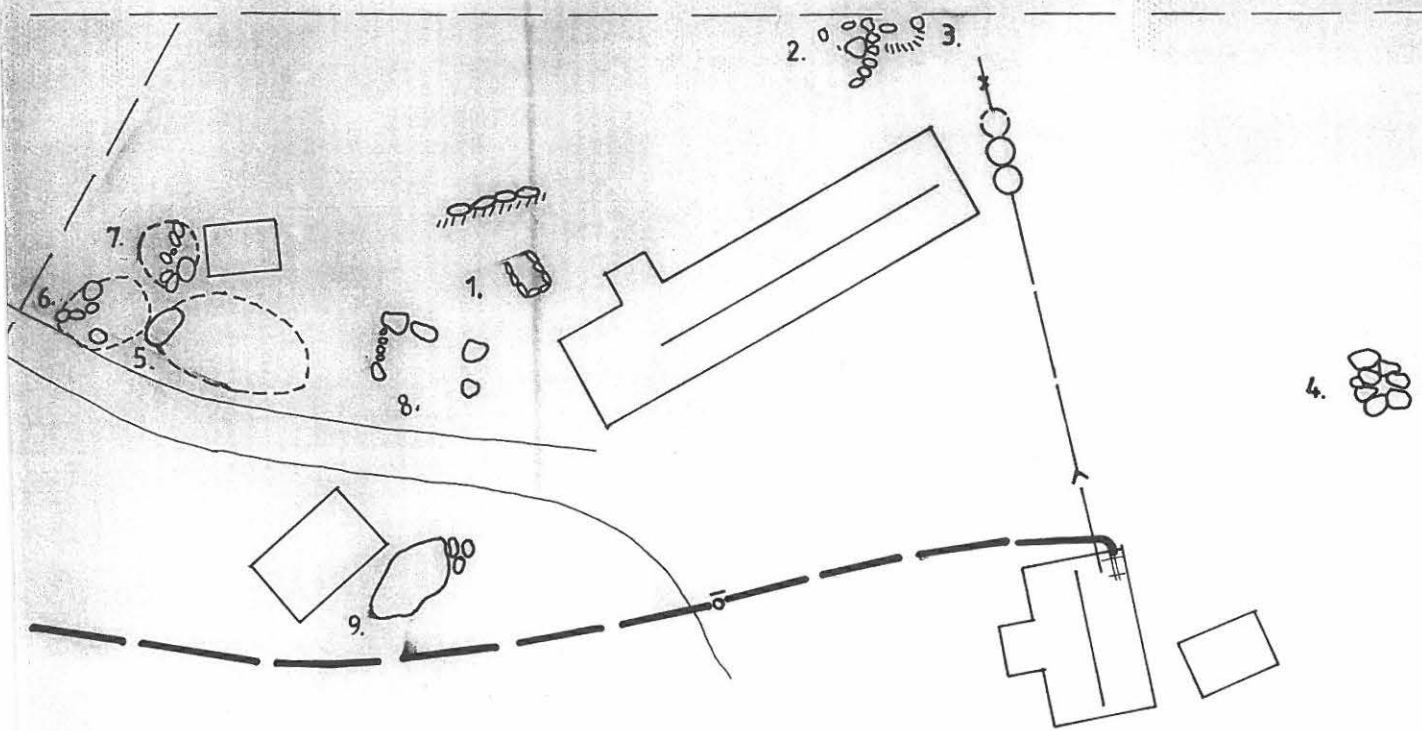
Tie-alue

Tila Santamäki

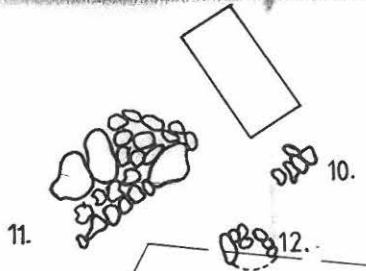
Rn:o 1:23
Om. Hilka Selin

KELLAHTI-ALAKYLÄ-AMTTÖ VESIOSUUSKUNNAN
JAKELUJOHTO 90 PEH PN 10





Tila: Viljanen Rn: o 1:190
Om. Seppo Tammi



VESIJOHTOPIIRUSTUS MK. 1:500

RÖYKKIÖLATOMUKSIA, II lk
Pori, Ämttöö, Santamäki
PK 1142 10 Kellahti
Tila: Viljanen 1:190
Omist. Seppo Tammi
Tark. Jouko Rätty 28.7.1993
Piirt. Carita Tulkki

PORI ÄMTÖÖ^{u u} SANTAMÄKI



Latomus nro 1

Ympäristö ja maasto: (vesistö, vesistöködi, rakennukset, tiet, sorakuopat jne)

Röykkiöt 1,2,3,5-8 lammashaassa navettarakenuksen takana.
Röykkiö 4 talon ja navetan välisellä rinteellä.
Röykkiöt 9,10,11, 12 pihamaalla pihamaalla, saunan takana, vain nr 9 entisen asuinrakennuksen vieressä.
Röykkiöt 13-14 talon takana olevan lehtometsän itärinteellä, metsässä kasvaa myös mäntyjä ja katajaa.

Keläahden-Ämttöön-Ahlaisten tie menee noin 200 metrin päässä. Lähimät röykkiöt sijaitsevat merestä 300 metrin päässä.

Laajuuden arviointiperuste:

Kohde 1 ladelmiseen viittaa hautaperinteisiin. Maaston mataluuden vuoksi kyseeseen voi tulla vain keskiaikainen saarikalmisto tai lappalaiskalmisto. Osa röykkiöistä mahd. asuinpaikka-aivioita.

Luokitusehdotus perusteluineen: II

Ehdotus suoja-alueeksi:

Suulin takainen lammashaka kokonaan II lk:n alueeksi, samoin saunan takainen 3 röykkiön alue. Muut 2 m:n suoja-alue.

Havaintomahdollisuudet:

Hyvät

Opas: Omistajapari

Rauhoitustoimenpiteet maastossa:

Ilmoitettu muinaismuistolain määräykset ja 2 m:n suoja-alueet.

Tiedossa olevat maankäyttösuunnitelmat, kiireellisyys:

Ei toistaiseksi (1993). Ilmoitettu alustava aikomus rakentaa uusi talo.

Lähilöytöjä:

Selostus jätetty

/ 19

Aika

Paikka

Allekirjoitus

Jatkotoimenpiteitä:

Huomautuksia (esim perimätieto) ja lisäyksiä:

Santamäen tilalla on asuttu tietojen mukaan vasta 1800-luvun lopulta lähtien. Tältä ajalta on alueen vanha päärakennus röykkiön n:o 9 vierellä. Paja myös kuuluu tähän asutusvaiheeseen. Kiviröykkiöllä n:o 7 ei ole ainakaan ajoituksellisesti mitään tekemistä sen kanssa, vaikka se ilmeisesti ulottuukin jonkin verran pajan alle.

PELTOKAPEIKON TAKANA TILALTA ITÄÄN ON SAKSAINMAKI. Se viittaa keskiaikaiseen hansakauppaan, josta Ahlaisten - Merikarvian akselilta on muitakin tietoja. (kuggi)

Täyttöohjeita:

Tunnistetiedot

Mikäli kohteen alueella on useampia muinaisjäännöslajeja (esim. asuinpaikka ja röykkiötä), täytä samalla nimellä ja inventointinumerolla useampi kortti

Hoito ja kunto

- A. Kunto:** 1=koskematon, 2= tutkittu osittain, 3= tutkittu kokonaan, 4=tuhoutunut osittain, 5= tuhoutunut kokonaan, 6=tutkittu ja tuhoutunut osittain, 7=tutkittu ja tuhoutunut kokonaan
- B. Alkuperäisyys:** 1=täysin alkuperäinen, 2=entisöity osittain, 3=entisöity kokonaan, 4=siirretty alkuperäiseltä paikaltaan
- C. Hoitotarve:** 1=vaatii entistämistä, 2=vaatii kunnostamista, 3=vaatii puhdistamista tai esiin kaivamista, 4=vaatii tuki- tai suojarakenteita, 5=vaatii tutkimuksia tuhoutumisen estämiseksi, 6=vaatii jatkuvaa hoitoa, 7=ei vaadi hoitotoimenpiteitä
- D. Hoitotilanne:** 1=peruskunnostettu, 2= tuettu rakentein, 3=pidetään puhtaana
- E. Rajaustarkkuus:** 1=rajattu arvion pohjalta, 2= rajattu osittaisella koekaivauksella, 3= rajattu kokonaan epävarmasti koekaivauksin, 4= rajattu kokonaan luotettavin koekaivauksin, 5=rajattu näkyvien rakenteiden perusteella
- F. Vahvistustapa:** 1=rajattu vain muinaisjäännös, 2=rajattu vain suoja-alue, 3=rajattu sekä muinaisjäännös että suoja-alue
- G. Maastomerkitä:** 1=kuparitaulu, 2=kertova taulu, 3=paalurajaus ilman taulua, 4=paalurajaus ja taulu, 5= aitaus ja taulu, 6=rakennus ympärillä ja taulu

Tila ja omistaja

Mikäli kohde on useamman tilan tai kylän alueella, TÄYTÄ LISÄKORTTI

ARKEOLOGISEN KOHTEEN TARKASTUS

--	--	--

Tunnistetiedot

Kunta: Pori
Alue: Ahlainen, Alakylä
Nimi: Maailmanlopunkallio
Kohteen laji: kiviröykkiö
Kohteesta muita kortteja kpl
Tarkastaja: Jouko Rätty, Carita
Tulkki

Inventointinumbero:
Luokka: III
Ajoitus: prk-rtk
Lukumäärä: 1
Tarkastusaika: 29/7 1993

Sijaintitiedot

Peruskartta: 1142 10
x=6838 47 y=1531 57
Suunta ja etäisyys kirkosta tms.

Pinta-ala: 8x8 m
z=15-16

Hoito ja kunto

A	4	B		C		D		E	5	F		G	
---	---	---	--	---	--	---	--	---	---	---	--	---	--

Tila ja omistaja

Kylä/kaupunginosa: Alakylä (Ahlainen)
Tila/Rno/nimi: Järvisalo 2:374
tai Kortteli/tontti/palsta:
Omistaja: Kyllikki Kuha
Osoite:

Puhelin: 939- 556 119
Postitmp: 29700 Ahlainen

Kiinteistötunnus

609	401	2	374
-----	-----	---	-----

Vuokrattu (ks.huomautukset)

--

Aiemmat tiedot:

Aiemmat löydöt:

Tarkastuslöydöt:

TARKASTUSKERTOMUS

Liitteet:

Kartat: Ote peruskartasta 1142 10 Kellahti

muut liitteet:

negatiivit: SM

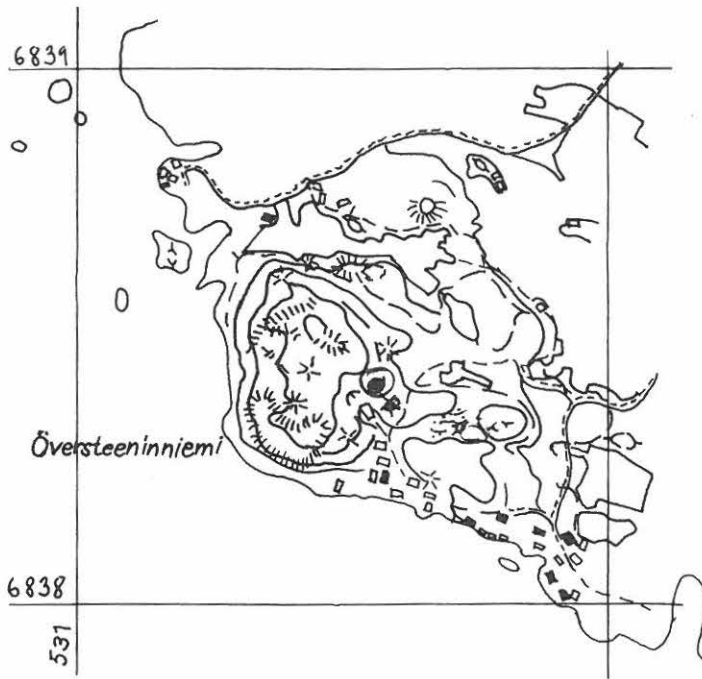
diat:

Tarkastuksen aihe:

Ahlaisten kylässä haastateltu isäntä kertoi mahdollisesta kohteesta Maailmanlopunkalliolla. Tilan omistajan poika Teuvo Kuha vei auliisti kohteen luo.

Kohteen kuvaus:

Teuvo Kuha on tuhonnut röykkiön 1980-luvun lopulla, n. 5 vuotta sitten ottaessaan kohteesta soraa ja kiviä laiturin rakentamista varten. Röykkiön keskellä on halkaisijaltaan 3 m:n ja syvyydeltään 1,5 m:n suuruinen kuoppa, lähinnä vain röykkiön reunarakenteita vielä jäljellä. Röykkiön on ollut pyöreä, halkaisijaltaan 7-8 m ja korkeudeltaan 1 m, tarkkaa muotoa on vaikea enää todeta. Täytekivet ovat kooltaan 20-30 cm tai pienempiä, reunan kivet ovat kooltaan 40-80 cm. Röykkiö sijaitsee mäenrinteessä, jyrkähkön törmän yläpuolella, noin 100 metriä Järvisalon talosta karttapohjoiseen. Meren rantaan on noin 150 m.



© KIVIRÖYKKIÖN JÄÄNNÖS, II lk
Pori, Ahlainen
Maailmanlopunkallio
PK 1142 10 Kellahti
Tila: Järvisalo
Tark. Jouko Rätty 29.7.93

Kiukaan sijainni

Ympäristö ja maasto: (vesistö, vesistököödi, rakennukset, tiet, sorakuopat jne.)

Maailmanlopunkallio on mäntypuustoinen ja osittain paljaskalliainen, korkea kalliorinne avomeren äärellä.

Röykkiön kohdalla oleva törmä on sorapohjainen, peruskallio sukeltaa sen kohdalla syvemmälle.

Laajuuden arviointiperuste:

Mitattu näkyvien rajojen mukaan.

Luokitusehdotus perusteluineen:

III. Kohde on käytännössä kokonaan tuhottu, vain reunat kannattaisi mahdollisten rakenteiden vuoksi vielä tutkia.

Ehdotus suoja-alueeksi:

Havaintomahdollisuudet: Hyvät

Opas: Mv. Teuvo Kuha

Rauhoitustoimenpiteet maastossa:

Ilmoitettu maanomistajalle, ettei kohteeseen toistaiseksi saa kajota.

Tiedossa olevat maankäyttösuunnitelmat, kiireellisyys: -

Lähilöytöjä:

Selostus jätetty

/ 19
Aika

Paikka

Allekirjoitus

Jatkotoimenpiteitä:

Huomautuksia (esim. perimätieto) ja lisäyksiä:

ARKEOLOGISEN KOHTEEN TARKASTUS

--	--	--

Tunnistetiedot

Kunta: PORI Inventointinumero: _____
Alue: TOUKARI Luokka: I
Nimi: Yrjönkallio Ajoitus: pronssikausi
Kohteen laji: Hiidenkiuas Lukumäärä: 1
Kohteesta muita kortteja _____ kpl (ks. täyttöohjeet)
Tarkastaja: Jouko Rätty Tarkastusaika: 5 / 8 1993

Sijaintitiedot

Peruskartta: 1143 03 Ruosniemi Pinta-ala 100m²
x= 6826 41-44 y= 541 88-90 z= 30
Suunta ja etäisyys kirkosta tms. Porin kirkosta 6 km luoteeseen

Hoito ja kunto (ks. täyttöohjeet)

A B C D E F G

Tila ja omistaja (ks. täyttöohjeet)

Kylä/kaupunginosa: Toukari
Tila/Rno/nimi: Piili 1:417
tai Kortteli/tontti/palsta: _____
Omistaja: Eino Emil Frigrenin perikunta / Liisa Frigren Puhelin: 939-6493705
Osoite: Piilinkuja, Toukari Postitmp: Pori
Kiinteistötunnus: Vuokrattu, ks. huomautukset

Lisää kiinteistöjä _____ kpl

Aiemmat tiedot:

Aiemmat löydöt:

Tarkastuslöydöt:

TARKASTUSKERTOMUS

Liitteet:

kartat Ote peruskartasta 1143 03 Ruosniemi

muut liitteet _____

negatiivit SatM

diat _____

Tarkastuksen aihe:

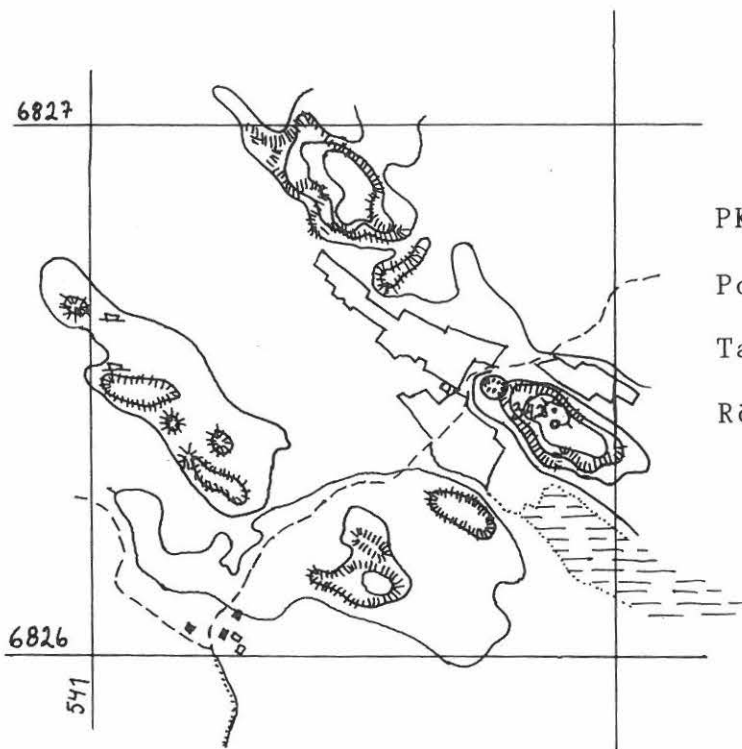
Pasi Raitasen, os. Otavankatu, Pori, Satakunnan museolle 1991 tekemän maastotarkastuksen tieto:

"Yrjökallo, kork. 34,3m on ollut kylän nuorten illanviettopaikka jo kauan. Kalliolla on kyläläisten mukaan hiidenkiuas. Pentti Mattila kertoi, että kuulemma joskus vuosisadan alussa olisivat humalaiset nuoret miehet alkaneet kaivaa hiidenkiuasta, mitään kuitenkaan löytämättä. Kiuas on kahden huipun väliin jääneessä kuopassa. Kiukaan halkaisija on ollut ehkä n. 10m mutta nyt kiviä on levitetty n. 15 m alueelle. Mielestäni kasa näyttää hiidenkiukaalta, joka sopisi ehkä pronssikauteen".

Kohteen kuvaus:

Kyseessä on kivistä rökkiö kalliojyrkänteiden alla, pituus on n. 15-20m ja leveys n. 5m, korkeus 0,7m. Rökkiö on selvärajainen, kivet pään kokoisia ja isompia. Rökkiön keskellä on rivissä kolme kuoppaa, jotka vaikuttavat ihmisten tekemiltä. Pasi Raitasen määrittely kahden huipun väliinjoutuneesta rökkiöstä on hieman liioiteltu ilmaus.

Rökkiö on sellaisenaan hiidenkiukaan tyyppinen, mutta sen maastollinen sijainti ei ole tavanmukainen. Mitään rakenteita rökkiössä ei myöskään ole todettavissa. Kuopat saanevat selityksensä ed.m. Pasi Raitasen antamasta tiedosta. 70 vuotias Väinö Frigren kertoi, ettei hän ole nähnyt rökkiöitä mäen huipulla vaan nyky paikassa ja ehjänä.



PK 1143 03 RUOSNIEMI

Pori, Toukari, Yrjönkallio

Tarkastus 5.8.1993

Röykkiö •

Ympäristö ja maasto: (vesistö, vesistököödi, rakennukset, tiet, sorakuopat jne)

Röykkiö sijaitsee korkealla kalliolla, soisen kalliohalkeaman ympäröimänä. Pohjoispuolella nousee jyrkkä kallionseinämä suoraan ylös. Kasvillisuutena mäntyä, muutama lehtipuu, kanervaa ja puolukkaa.

Laajuuden arviointiperuste:

Näkyvät kivet

Luokitusehdotus perusteluineen:

Paikallisen perinteen mukainen hiidenkiuas

Ehdotus suoja-alueeksi: _____

Havaintomahdollisuudet: Hyvät

Opas: _____

Rauhoitustoimenpiteet maastossa:

Tiedossa olevat maankäyttösuunnitelmat, kiireellisyys:

Lähilöytöjä:

Selostus jätetty

Aika / 19 _____ Paikka _____ Allekirjoitus _____

Jatkotoimenpiteitä:

Huomautuksia (esim perimätieto) ja lisäyksiä:

Tilalla asuu jakamattoman pesän puolesta
poika : insinööri Hannu Frigren
(p. 939-6493769)

Täyttöohjeita:

Tunnistetiedot

Mikäli kohteen alueella on useampia muinaisjäännöslajeja (esim. asuinpaikka ja röykkiöitä), täytä samalla nimellä ja inventoin-
tinumerolla useampi kortti

Hoito ja kunto

- A. Kunto:** 1=koskematon, 2= tutkittu osittain, 3= tutkittu kokonaan, 4=tuhoutunut osittain, 5= tuhoutunut kokonaan, 6=tutkittu ja tuhoutunut osittain, 7=tutkittu ja tuhoutunut kokonaan
- B. Alkuperäisyys:** 1=täysin alkuperäinen, 2=entisöity osittain, 3=entisöity kokonaan, 4=siirretty alkuperäiseltä paikaltaan
- C. Hoitotarve:** 1=vaatii entistämistä, 2=vaatii kunnostamista, 3=vaatii puhdistamista tai esiin kaivamista, 4=vaatii tuki- tai suo-
jarakenteita, 5=vaatii tutkimuksia tuhoutumisen estämiseksi, 6=vaatii jatkuvaa hoitoa, 7=ei vaadi hoitotoimenpiteitä
- D: Hoitotilanne:** 1=peruskunnostettu, 2= tuettu rakentein, 3=pidetään puhtaana
- E: Rajaustarkkuus:** 1=rajattu arvion pohjalta, 2= rajattu osittaisella koekaivauksella, 3= rajattu kokonaan epävarmasti koekai-
vauksin, 4= rajattu kokonaan luotettavin koekaivauksin, 5=rajattu näkyvien rakenteiden perusteella
- F: Vahvistustapa:** 1=rajattu vain muinaisjäännös, 2=rajattu vain suoja-alue, 3=rajattu sekä muinaisjäännös että suoja-alue
- G: Maastomerkitä:** 1=kuparitaulu, 2=kertova taulu, 3=paalurajaus ilman taulua, 4=paalurajaus ja taulu, 5= aitaus ja taulu,
6=rakennus ympärillä ja taulu

Tila ja omistaja

Mikäli kohde on useamman tilan tai kylän alueella, TÄYTÄ LISÄKORTTI

ARKEOLOGISEN KOHTEEN TARKASTUS

--	--	--

Tunnistetiedot

Kunta: Ulvila
 Alue: Harjunpää
 Nimi: Suonkalliot II
 Kohteen laji: kiviröykkiö
 Kohteesta muita kortteja kpl
 Tarkastaja: Jouko Rätty

Inventointinnumero: 3/1993
 Luokka: II
 Ajoitus: pr.k.
 Lukumäärä: 1
 Tarkastusaika: 6/8 1993

Sijaintitiedot

Peruskartta: 1143 03 RUOSNIEMI
 x= 6822 87-88 y= 548 14-16
 Suunta ja etäisyys kirkosta tms. Keski-Porin kirkosta 5,8 km suuntaan EEN

Pinta-ala: 25 m²

z= n. 27,5 m

Hoito ja kunto

A	4	B	1	C	3	D		E	5	F		G	
---	---	---	---	---	---	---	--	---	---	---	--	---	--

Tila ja omistaja

Kylä/kaupunginosa: Harjunpää
 Tila/Rno/nimi: Kesäpolku 9:52
 tai Kortteli/tontti/palsta:
 Omistaja: Toivo Spinkkilä
 Osoite: HARJUNPÄÄ
 Kiinteistötunnus

Puhelin:
 Postitmp: 28240 Pori
 Vuokrattu (ks.huomautukset)

886	403	9	52
-----	-----	---	----

--

Aiemmat tiedot: --

Aiemmat löydöt: --

Tarkastuslöydöt: --

TARKASTUSKERTOMUS

Liitteet:

Kartat: Suurennettu ote peruskartasta 1143 03

muut liitteet:

negatiivit: SatM

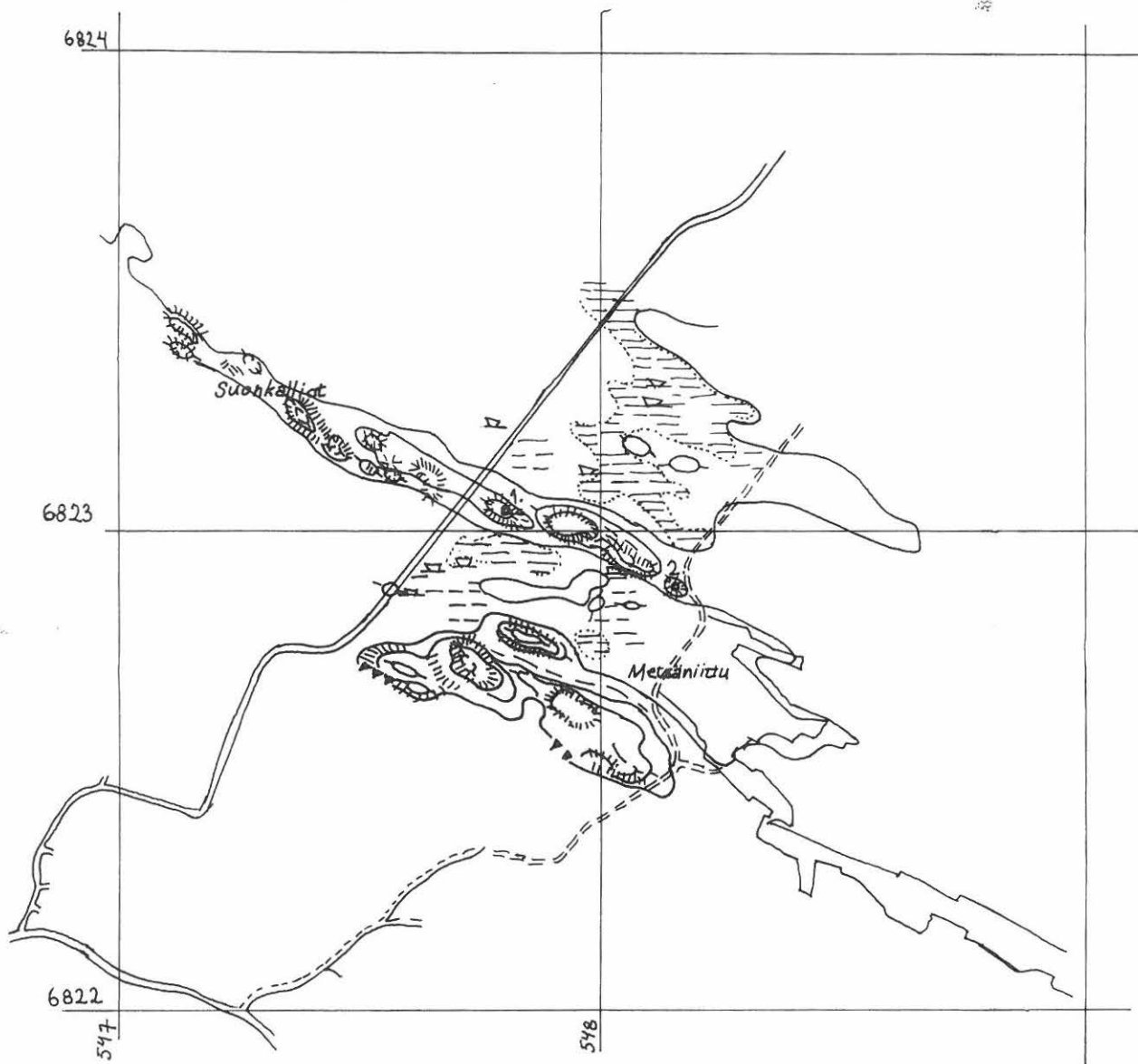
diat: SatM

Tarkastuksen aihe:

Pasi Raitasen, os. Otavankatu 20 B 39, 28100 Pori,
Satakunnan museolle tekemänsä maastoinventoinnin
aikana havaitsema röykkiö (1991).

Kohteen kuvaus:

Kiveys on matala ja sen rakenne on hajanainen,
koko n. 4 x 4,4 m, näkyvä korkeus n. 0,5 m.
Kivikertoja 2-4, turpeen ja jäkälän peitossa.
Mahdollista kehäkiveystä näkyvissä kiveyksen
lounaisreunassa. Reunakivet ovat kooltaan 50-70 cm,
keskellä pienempiä. Ladelma ilmeisesti osittain
hajoitettu. Röykkiö sijaitsee jyrkkäseinäisen avo-
kallion laella. Kallio on kooltaan noin 50 x 25 m ja
sen laki on sokeritopan muotoinen ja muuten
vähäkivinen.



PK 1143 03 RUOSNIEMI

PORI, RUOSNIEMI ja
ULVILA

SUONKALLIOT

Röykkiö 1 Rajamaa 41

Röykkiö 2 9:52

Ympäristö ja maasto: (vesistö, vesistökoodi, rakennukset, tiet, sorakuopat jne.)

Röykkiö sijaitsee metsäautotiestä n. 50 m:n päässä korkealla kalliolla. Kallioselänne (NW-SE-suuntainen) on pronssikaudella muodostanut pitkän ja korkean kallioharjanteen/ saarijonon. Välittömästi röykkiön koillispuolella ja n. 3-4 m lounaispuolella kallio viettää jyrkästi tiheään havumetsään. Kalliopuustona on mänty, kuusi ja kataja, muuta kasvillisuutta on puolukka ja poronjäkälä. Toisella Suonkalliot-ryhmän kalliolla, noin 400 m länsiluoteeseen sijaitsee toinen hiidenkiuas (ks. Suonkalliot I, tark. 5.8.93).

Laaajuuden arviointiperuste:

näkyvät rajat

Luokitusehdotus perusteluineen:

Kohde kuuluu luultav. laadultaan ja ympäristöltään Ruosniemen-Harjunpään hiidenkiukaiden tyyppiryhmään. Vaatii kuitenkin tarkempia tutkimuksia .
II lk.

Ehdotus suoja-alueeksi:

Kallio on pieni ja vaikeasti kavuttava. Suoja-alueeksi tulisi saada käytännössä koko kallio, sillä sen uhkana on murskaus kivituhkaksi.

Havaintomahdollisuudet:

Kataja ja jäkälä vaikeuttivat havaintojen tekoa.

Opas:

Rauhoitustoimenpiteet maastossa:

Kohteesta ilmoitettu läheisen maatilan omistajalle (Kärrä)

Tiedossa olevat maankäyttösuunnitelmat, kiireellisyys:

Lähilöytöjä: Suonkalliot I

Selostus jätetty

Jatkotoimenpiteitä:

Huomautuksia (esim. perimätieto) ja lisäyksiä:

ARKEOLOGISEN KOHTEEN TARKASTUS

--	--	--

Tunnistetiedot

Kunta: Pori
Alue: Ruosniemi
Nimi: Suonkalliot I
Kohteen laji: kivistykkiö
Kohteesta muita kortteja kpl
Tarkastaja: Jouko Rätty ja
Carita Tulkki

Inventointinumero: 2/1993
Luokka: I
Ajoitus: pr.k.
Lukumäärä: 1
Tarkastusaika: 5.8.1993

Sijaintitiedot

Peruskartta: 1143 03 RUOSNIEMI
x=6823 05 y=547 80
Suunta ja etäisyys kirkosta tms.
EEN

Pinta-ala: 54 m2
z=30
Keski-Porin kirkosta 5,6 km

Hoito ja kunto

A	1	B	1	C	5	D		E	5	F		G	
---	---	---	---	---	---	---	--	---	---	---	--	---	--

Tila ja omistaja

Kylä/kaupunginosa: Ruosniemi
Tila/Rno/nimi: Rajamaa 41
tai Kortteli/tontti/palsta:
Omistaja: Eeva-Riitta Usvalehto
Osoite: Katajakuja 5
Kiinteistötunnus

Puhelin:
Postitmp: 38460 Mouhijärvi
Vuokrattu (ks.huomautukset)

609	437	41	0
-----	-----	----	---

--

Aiemmat tiedot:

Aiemmat löydöt:

Tarkastuslöydöt:

TARKASTUSKERTOMUS

Liitteet:

Kartat: Suurennettu ote peruskartasta PK 1143 03 Ruosniemi

muut liitteet:

negatiivit: SatM

diat:

Tarkastuksen aihe:

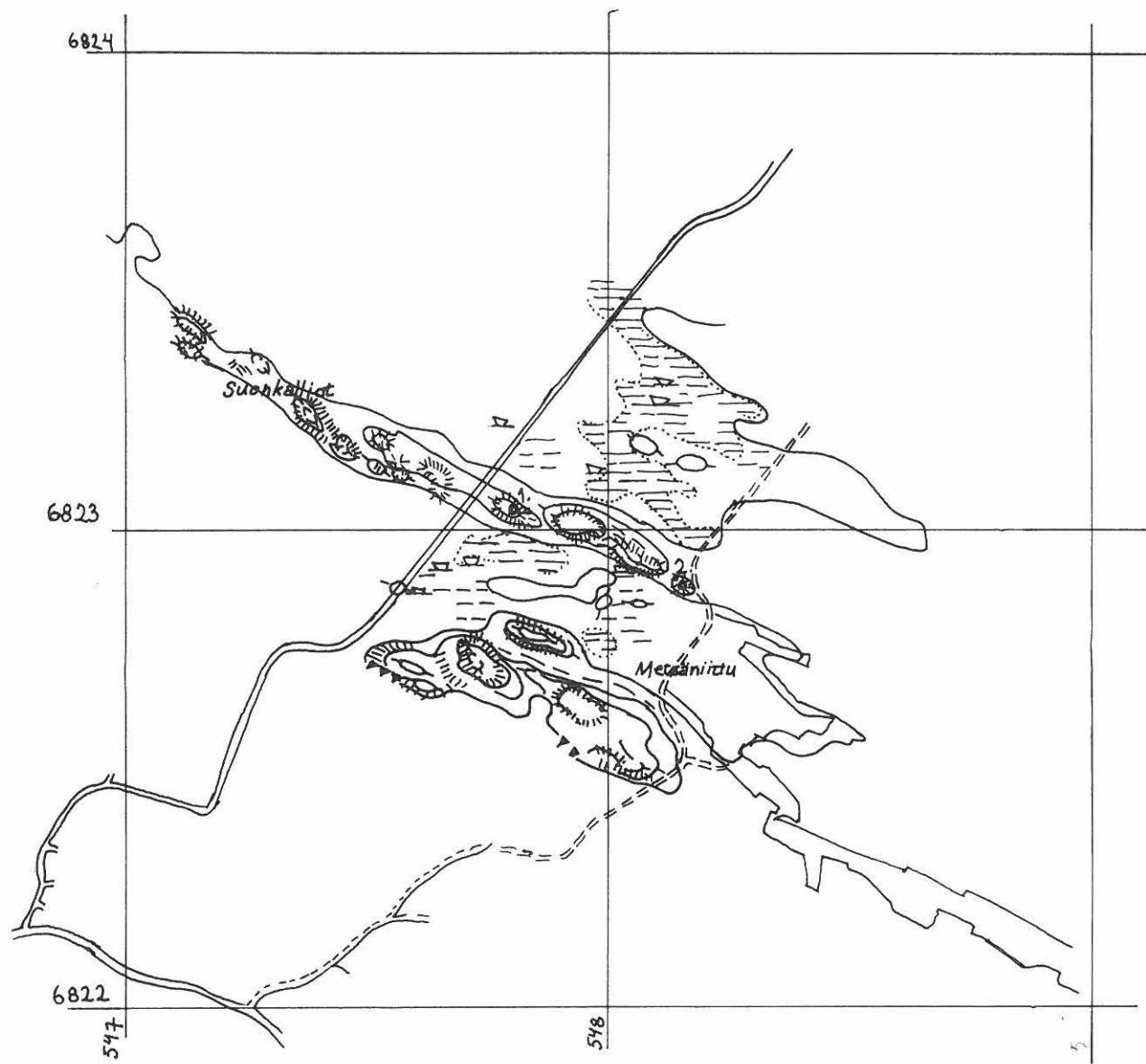
Pasi Raitasen, os. Otavankatu 20 B 39
28100 Pori, Satakunnan museolle tekemän-
sä maastoinventoinnin (1991) aikana ha-
vaitsema röykkiö.

Kohteen kuvaus:

Röykkiö sijaitsee kalliolla, korkeimmalla
nyppylällä jyrkän rinteän yläpuolella.
Rinne laskee jyrkästi itään ja länteen
vyöhykkeittäin.

Röykkiö on harjun suuntainen eli suunnassa
kaakko-luode, kallio tulee esiin kummassa-
kin päässä. Röykkiön pituus on 8,80 m,
levys 5,20 m, maksimissaan 6,0 m. Kiviker-
toja on 1-2, kokonaiskorkeus on lännestä
katsottuna 1,5 m. Röykkiö siis laajenee
keskusta ulospäin kallion pinnan mukaan.
Röykkiössä on havaittavissa selvät sisä-
ja ulkokehät, eteläreunalla on valunut
joitakin yksittäisiä kiviä.

Röykkiö vaikuttaa muuten ehjältä. Kivet
ovat 20x30 - 40x30 cm halkaisijaltaan,
pienempiä kiviä on hyvin vähän.



PK 1143 03 RUOSNIEMI

PORI, RUOSNIEMI ja
ULVILA

SUONKALLIOT

Röykkiö 1 Rajamaa 41

Röykkiö 2 9:52

Ympäristö ja maasto: (vesistö, vesistököödi, rakennukset, tiet, sorakuopat jne.)

Maasto on kallioista harjua. Alueella kasvavat mänty, kuusi, haapa, kanerva ja puolukka. Röykkiökivien välissä kasvaa samalta, jäkälää ja puolukkaa. Kohteeseen on ajokelpoiselta "vesijohtotieltä" matkaa n. 150 m.

Laajuuden arviointiperuste: Näkyvät rajat

Luokitusehdotus perusteluineen:

Kohde kuuluu ympäristöltään ja laadultaan Ruosniemen harjunojen hiidenkiukaiden tyyppiryhmään. I lk

Ehdotus suoja-alueeksi:

Koko muinaismuistokallio, jolla on myös ulkoilualuumerkitystä

Havaintomahdollisuudet: Hyvät

Opas:

Rauhoitustoimenpiteet maastossa:

Tiedossa olevat maankäyttösuunnitelmat, kiireellisyys:

Ei selviä suunnitelmia, mutta alueelta etsitään sopivia kallioita kivituhkan ja hiekan tekoa varten.

Lähilöytöjä: Suonkalliot II (uusi)

Selostus jätetty

/ 19
Aika

Paikka

Allekirjoitus

Jatkotoimenpiteitä:

Huomautuksia (esim. perimätieto) ja lisäyksiä:

ARKEOLOGISEN KOHTEEN TARKASTUS

--	--	--

Tunnistetiedot

Kunta: Pori

Inventointinumero:

Alue: Ruosniemi

Luokka: I

Nimi: Luolakallio 3

Ajoitus: pr.k.

Kohteen laji: kiviröykkiö

Lukumäärä: 1

Kohteesta muita kortteja kpl

Tarkastaja: Jouko Rätty ja

Tarkastusaika: 6 / 8 1993

Carita Tulkki

Sijaintitiedot

Peruskartta: 1143 03 Ruosniemi

Pinta-ala: 14x2,5 m

x=6824 42

y=547 86

z= n. 25

Suunta ja etäisyys kirkosta tms.

Keski-Porin kirkosta 6,3 km

suunnassa NE

Hoito ja kunto

A	1	B	1	C	3	D		E	5	F		G	
---	---	---	---	---	---	---	--	---	---	---	--	---	--

Tila ja omistaja

Kylä/kaupunginosa: Ruosniemi

Tila/Rno/nimi: Tervonen 9:47

tai Kortteli/tontti/palsta:

Omistaja: Juhani Tervaselkä (ja lapset) Puhelin:

Osoite: Kullaantie

Postitmp: 28220 Pori

Kiinteistötunnus

Vuokrattu ks.huomautukset

609	437	9	47
-----	-----	---	----

--

Aiemmat tiedot:

Aiemmat löydöt:

Tarkastuslöydöt:

TARKASTUSKERTOMUS

Liitteet:

Kartat: Ote peruskartasta

muut liitteet:

negatiivit: SM

diat:

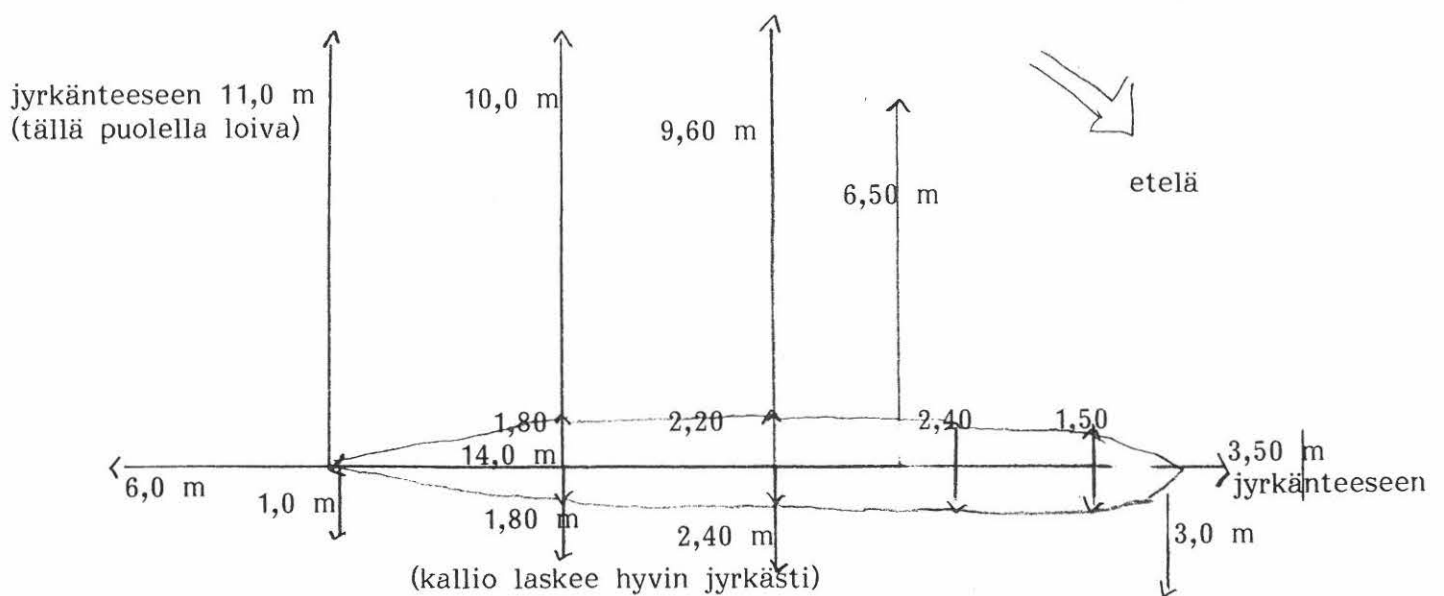
Tarkastuksen aihe:

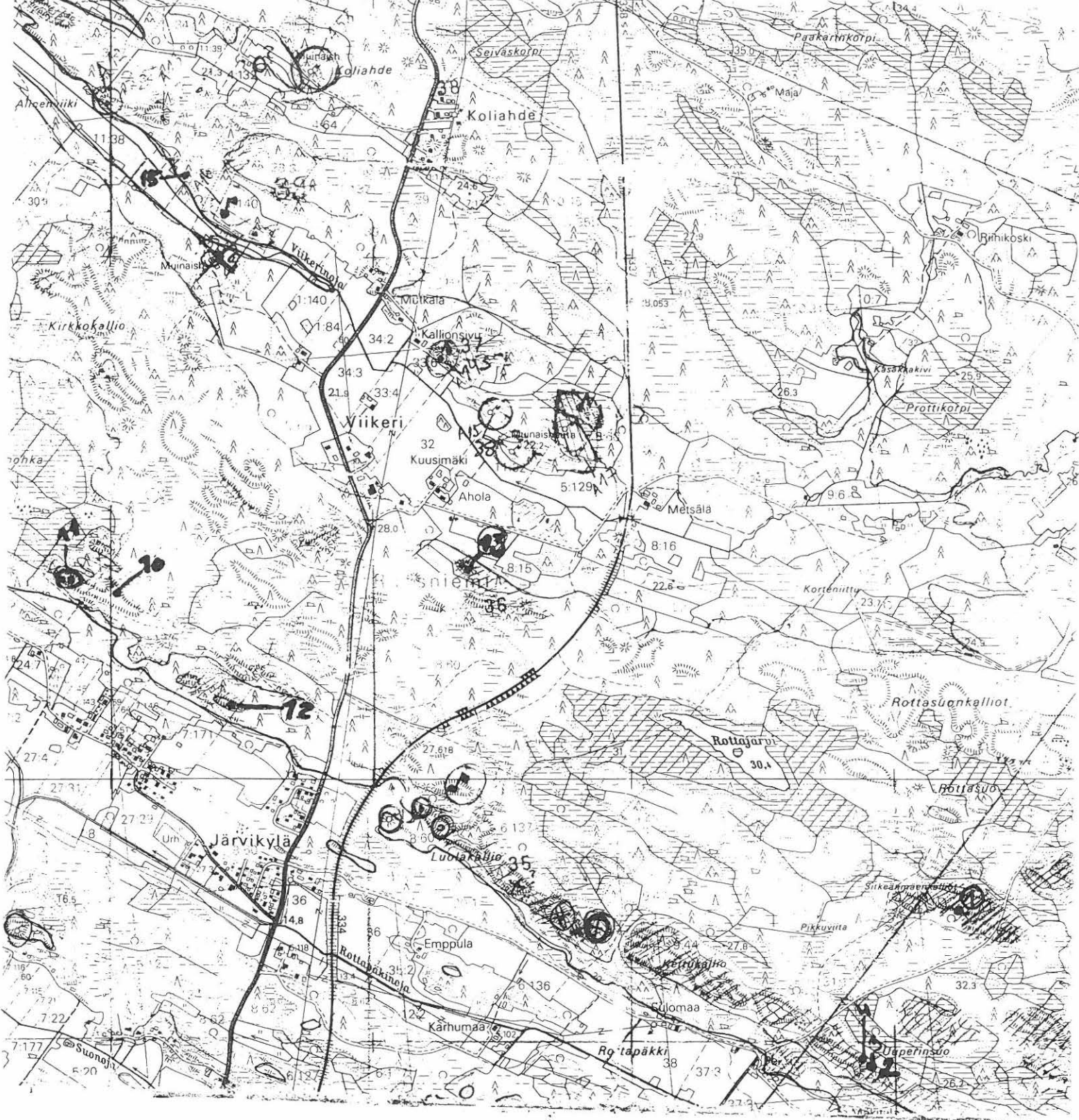
Pasi Raitanen löysi kohteen inventoimissaan tarkastamattomia mäkiä Satakunnan museon lukuun 12.7.1991.

Kohteen kuvaus:

Kallionpäällinen, matala latomus, laivan muotoinen. Kiveys kapenee molempiin päihin ja musituttaa pitkää laivaa, mutta on kuitenkin hieman epäselvä turpeen vuoksi. Latomus sisältää 1-2, ehkä 3 kivikerrosta, mutta ne eivät näy hyvin. Kiveys on pienellä kalliolla kaakkkois-luode-suunnassa. Latomuksen pituus on 14 m. Leveys on mitattu 3 m välein: 1,8 m, 2,4 m, 1,5 m. Korkeus on 30-40 cm. Kivilatomuksen sisällä keskellä on pieni kivrakennelma, joka on 1 m pitkä, eteläpää 70 cm leveä ja pohjoispää 56 cm leveä.

(Kuva)





PK 1143 03
 PORI, RUOSNIEMI
 LUOLAKALLIO 3 ⊕

Ympäristö ja maasto: (vesistö, vesistököödi, rakennukset, tiet, sorakuopat jne.)

Kivilatomus sijaitsee avoimella kalliolla, vieressä on muutama katja, muuten ympäristö on kuusimetsää. Kallio on kapea ja länsireunaltaan jyrkkä. Metsäautotielle on matkaa n. 100 metriä.

Laajuuden arviointiperuste:

Näkyvät rajat

Luokitusehdotus perusteluineen:

I lk. Ehjä ja poikkeuksellinen muodoltaan.

Ehdotus suoja-alueeksi: Kallio sekä jyrkänteen puolelta kallion ulkopuolelta min. 2 m

Havaintomahdollisuudet: Hyvät

Opas:

Rauhoitustoimenpiteet maastossa:

Tiedossa olevat maankäyttösuunnitelmat, kiireellisyys:

Alueelta etsitään kallioita murskattavaksi kivituhkaksi.

Lähilöytöjä:

Luolakallio 1 ja 2

Selostus jätetty

/ 19
Aika

Paikka

Allekirjoitus

Jatkotoimenpiteitä:

Huomautuksia (esim. perimätieto) ja lisäyksiä:

ARKEOLOGISEN KOHTEEN TARKASTUS

--	--	--

Tunnistetiedot

Kunta: Pori

Inventointinnumero: 1142 10/1

Alue: Kellahti

Luokka: II

Nimi: Oodee

Ajoitus: rautakausi

Kohteen laji: Epävarma kiviröykkiö

Lukumäärä: 1

Kohteesta muita kortteja - kpl

Tarkastaja: Heidi Viljanen

Tarkastusaika: 10/6 1994

Sijaintitiedot

Peruskartta: 1142 10 KELLAHTI

Pinta-ala: 4,8 x 4,5 m

x= 6836 88

y= 530 74

z= 10 - 12,5 m

Suunta ja etäisyys kirkosta tms.: 4,8 km SSW Ahlaisten kirkosta.

Hoito ja kunto

A	1	B	1	C	3	D		E	5	F	1	G	
---	---	---	---	---	---	---	--	---	---	---	---	---	--

Tila ja omistaja

Kylä/kaupunginosa: Kellahti

Tila/Rno/nimi: 1:231 Säteri

tai Kortteli/tontti/palsta:

Omistaja: Eero Avellan

Puhelin:

Osoite: Säteri

Postitmp: 29580 KELLAHTI

Kiinteistötunnus

Vuokrattu (ks.huomautukset)

609	412	/	231
-----	-----	---	-----

--

Aiemmat tiedot: -

Aiemmat löydöt: -

Tarkastuslöydöt: -

TARKASTUSKERTOMUS

Liitteet:

Kartat: Kopio peruskartasta 1142 10 KELLAHTI

muut liitteet: -

negatiivit: -


diat: -

Tarkastuksen aihe: Ilmoitus muinaisjäännöksestä

Ilmoittaja: Simo Eloranta
Kellahden rantatie
29580 KELLAHTI

Kohteen kuvaus:

Profiililtaan matala, muodoltaan pyöreä rökkiö, jonka korkeus 30 - 35 cm, koko 4,8 x 4,5 m. Keskellä lakea on n.75 cm syvä, halkaisijaltaan n. 170 x 170 cm vajoama. Kivien koko 11 - 30 cm, kivistä vajoaman seinämissä 4 - 5. Selkeitä rakenteita ei ole näkyvissä, vajoaman luoteisseinämässä on suurempi luonnonkivi. Rökkiö on osittain sammalen peitossa.



PK 1142 10 KELLAHTI

Kartoitetut rövkkiöt:

- ① Pori, Kellahti, Oodee

Satakunnan museon inventointi 1994

Ympäristö ja maasto: (vesistö, vesistökoodi, rakennukset, tiet, sorakuopat jne.)

Röykkiö sijaitsee Oodeen saaren korkeimmalla kohdalla n. 100 m länteen Lampaluoto-Ahlainen-tiestä, n. 50 m tiekuilun länsijyrkänteestä. Mäen korkeimmalla kohdalla on jäkälän peittämiä avokallioalueita, joista röykkiö sijaitsee n. 50-60 m koilliseen n. 2 m tiheän kuusimetsän laidasta, josta rinne alkaa viettää pohjoiseen. Kalliolla kasvaa muutamia mäntyjä, röykkiön lähiympäristössä puustoa vähän, sammalta ja varpukasveja.

Laajuuden arviointiperuste: Näkyvät rajat

Luokitusehdotus perusteluineen: II epävarma

Ehdotus suoja-alueeksi: 2 m näkyvistä rajoista

Havaintomahdollisuudet:

Opas: -

Rauhoitustoimenpiteet maastossa: -

Tiedossa olevat maankäyttösuunnitelmat, kiireellisyys: -

Lähilöytöjä: -

Selostus jätetty

/ 19
Aika

Paikka

Allekirjoitus

Jatkotoimenpiteitä:

Huomautuksia (esim. perimätieto) ja lisäyksiä:

ARKEOLOGISEN KOHTEEN TARKASTUS

--	--	--

Tunnistetiedot

Kunta: Pori

Inventointinnumero: 1143 03/9

Alue: Ruosniemi

Luokka: II

Nimi: Suonkalliot III

Ajoitus: pronssikausi

Kohteen laji: Kiviröykkiö

Lukumäärä: 1

Kohteesta muita kortteja - kpl

Tarkastaja: Heidi Viljanen

Tarkastusaika: 4/7 1994

Sijaintitiedot

Peruskartta: 1143 03 RUOSNIEMI

Pinta-ala: 9 m x 6 m

x= 6823 54

y= 546 90

z= n. 30 m

Suunta ja etäisyys kirkosta tms.: N. 5 km NE Keski-Porin kirkosta.

Hoito ja kunto

A	4	B	1	C	3	D		E	5	F	1	G	
---	---	---	---	---	---	---	--	---	---	---	---	---	--

Tila ja omistaja

Kylä/kaupunginosa: Ruosniemi

Tila/Rno/nimi: KAUPUNKI-TORMILAINEN 6:150

tai Kortteli/tontti/palsta:

Omistaja: Simo Kesti

Puhelin: 939-6394 796

Osoite: Ruosniementie 163/1

Postitmp: 28220 PORI

Kiinteistötunnus

Vuokrattu (ks.huomautukset)

609	437	6	150
-----	-----	---	-----

--

Aiemmat tiedot: -

Aiemmat löydöt: -

Tarkastuslöydöt: -

TARKASTUSKERTOMUS

Liitteet:

Kartat: Kopio peruskartasta 1143 03 RUOSNIEMI

muut liitteet: 3 valokuvaa kohteesta

negatiivit: -

diat: -

Tarkastuksen aihe: Satakunnan museon inventointi 1994

Kohteen kuvaus:

Suurikokoinen hiidenkiuas, joka osittain tuhoutunut. Selvästi pengottu. Röykkiö rakennettu kallionkielekkeelle, jonka alapuolelle on vieritetty suuri määrä kiviä. Kiviä levitelty erityisesti röykkiön etelä- ja länsipuolelle. Kivet levinneet n. 9 x 6 m alueelle. Röykkiö ollut alunperin soikea/pyöreä, kooltaan n. 5,3 x 6 m. Alkuperäistä korkeutta on mahdotonta enää määrittää, nykyisin max korkeus n. 50 cm. Kivien koko 20 - 70 cm. Luoteisreunassa, josta päällimmäiset kivet on pengottu, on näkyvissä kehärakenteita. Erityisesti röykkiön eteläpuoli on kanervan, sammalen, jäkälän ja pienten havupuiden peitossa.



PK 1143 03 RUOSNIEMI

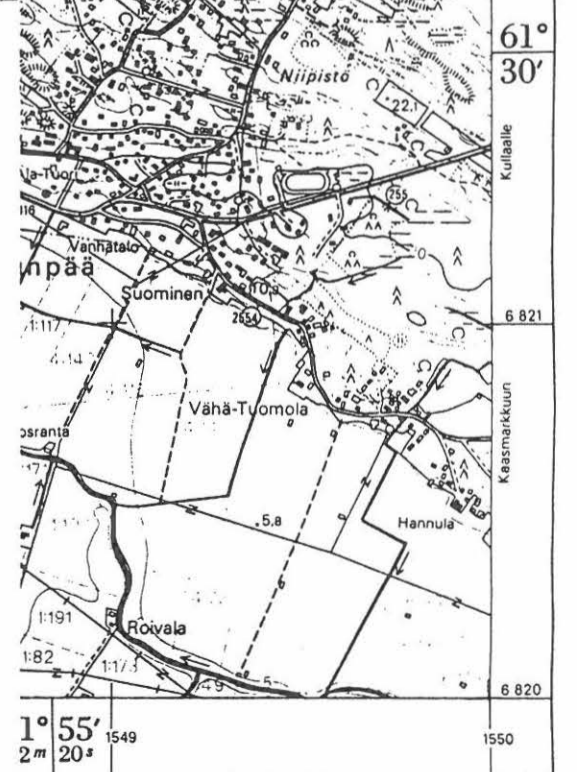
Tutkitut alueet:



Kartoitetut röykkiöt:

1. Ulvila, Harjunpää, Sitkeänmäenkalliot
2. Ulvila, Harjunpää, Uuperinsuo I
3. Ulvila, Harjunpää, Uuperinsuo II
4. Ulvila, Harjunpää, Uuperinsuo III
5. Ulvila, Harjunpää, Mäkitalo I
6. Ulvila, Harjunpää, Mäkitalo II

9. Pori, Ruosniemi, Suonkalliot III
10. Pori, Ruosniemi, Polkukallio I
11. Pori, Ruosniemi, Polkukallio II
12. Pori, Ruosniemi, Järvikylä
13. Pori, Ruosniemi, Viikeri
14. Pori, Ruosniemi, Isohohka
15. Pori, Ruosniemi, Alinenviikeri



Ympäristö ja maasto: (vesistö, vesistököödi, rakennukset, tiet, sorakuopat jne.)

Röykkiö sijaitsee korkealla kalliolla sen korkeimman kohdan luoteispäässä, etelään putoavan matalan kallionkielekkeen päällä, jonka reunasta röykkiön reunaan on n. 2 m. Sijaitsee n. 200 m käytöstä poistetulta rautatieltä länteen. Avokallioalue on osittain jäkälän ja sammalen peitossa, lisäksi ympäristössä varpukasveja, mäntyjä, kuusia ja jonkin verran lehtipuita. Kallio on kuulunut pronssikaudella merelle työntyvään kapeaan ja korkeaan luode-kaakko-suuntaiseen kallioselänteeseen.

Laajuuden arviointiperuste: näkyvät rajat

Luokitusehdotus perusteluineen: II osittain tuhoutunut

Ehdotus suoja-alueeksi: 2 m näkyvistä rajoista

Havaintomahdollisuudet: helppo havaita kallion laella

Opas: Alpo Kärnä, Nissilänmäki, 28220 PORI

Rauhoitustoimenpiteet maastossa: -

Tiedossa olevat maankäyttösuunnitelmat, kiireellisyys: -

Lähilöytöjä: Suonkalliot I ja II

Selostus jätetty

/ 19
Aika

Paikka

Allekirjoitus

Jatkotoimenpiteitä:

Huomautuksia (esim. perimätieto) ja lisäyksiä:

ARKEOLOGISEN KOHTEEN TARKASTUS

--	--	--

Tunnistetiedot

Kunta: Pori

Inventointinumero: 1143 03/10

Alue: Ruosniemi

Luokka: I

Nimi: Polkukallio I

Ajoitus: pronssikausi

Kohteen laji: pitkänomainen kiveys

Lukumäärä: 1

Kohteesta muita kortteja - kpl

Tarkastaja: Heidi Viljanen

Tarkastusaika: 5/7 1994

Sijaintitiedot

Peruskartta: 1143 03 RUOSNIEMI

Pinta-ala: n. 12 m x 2,7 m

x= 6825 71

y= 546 02

z= n. 30 m

Suunta ja etäisyys kirkosta tms.: N. 6,1 km NNE Keski-Porin kirkosta.

Hoito ja kunto

A	4	B	1	C	3	D		E	5	F	1	G	
---	---	---	---	---	---	---	--	---	---	---	---	---	--

Tila ja omistaja

Kylä/kaupunginosa: Ruosniemi

Tila/Rno/nimi: ÄIJÖNMETSÄ 17:3

tai Kortteli/tontti/palsta:

Omistaja: Hilikka Kuusisto

Puhelin:

Osoite: Hyveläntie

Postitmp: 28200 PORI

Kiinteistötunnus

Vuokrattu (ks.huomautukset)

609	437	17	3
-----	-----	----	---

--

Aiemmat tiedot: -

Aiemmat löydöt: -

Tarkastuslöydöt: -

TARKASTUSKERTOMUS

Liitteet:

Kartat: Kopio peruskartasta 1143 03 RUOSNIEMI

muut liitteet: piirros kohteesta

negatiivit: -

diat: -

Tarkastuksen aihe: Satakunnan museon inventointi 1994

Kohteen kuvaus:

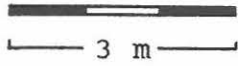
Pitkänomainen luode-kaakko-suuntainen kiveys, joka kaakkoispäästään mahdollisesti röykkiömäinen. Ilmeisesti pengottu. Kiviä levitelty ympäristöön, rakenne epäselvä. Kehä- ym. rakenteita ei ole näkyvissä. Pituus n. 11 - 12 m, leveys 1,2 - 2,7 m, korkeus 20 - 25 cm. Kivien koko 20 - 70 cm, kivistöjä 1-2. Ks. piirros (liite 1)

LIITE 1.

Pori, Ruosniemi, Polkukallio I
Pitkänomainen kiveys

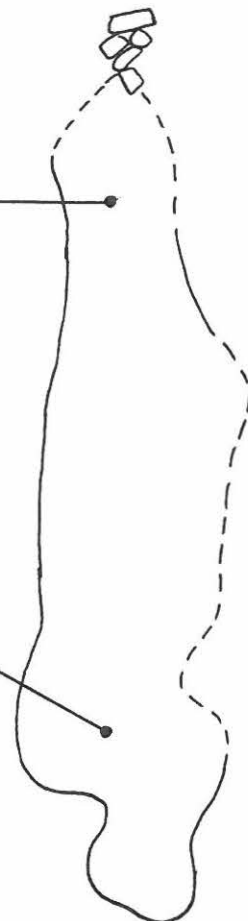
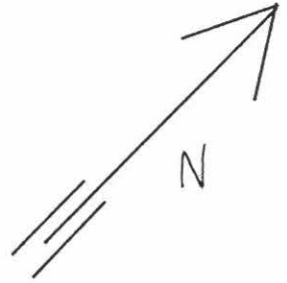
———— röykkiön näkyvät rajat


----- raja epäselvä



korkeus n. 20 cm

korkeus n. 25 cm





PK 1143 03 RUOSNIEMI

Tutkitut alueet:

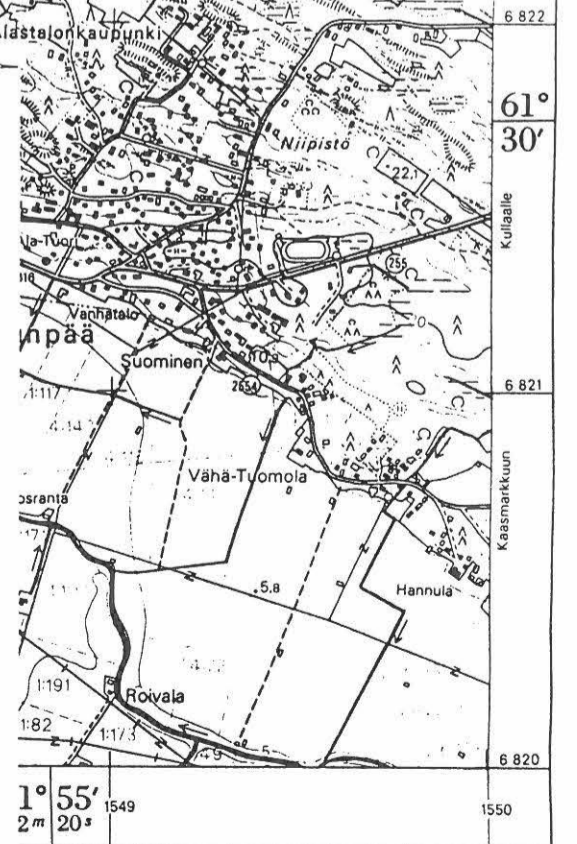


Kartoitetut röykkiöt:

1. Ulvila, Harjunpää, Sitkeänmäenkalliot
2. Ulvila, Harjunpää, Uuperinsuo I
3. Ulvila, Harjunpää, Uuperinsuo II
4. Ulvila, Harjunpää, Uuperinsuo III
5. Ulvila, Harjunpää, Mäkitalo I
6. Ulvila, Harjunpää, Mäkitalo II

9. Pori, Ruosniemi, Suonkalliot III
10. Pori, Ruosniemi, Polkukallio I
11. Pori, Ruosniemi, Polkukallio II
12. Pori, Ruosniemi, Järvikylä
13. Pori, Ruosniemi, Viikeri
14. Pori, Ruosniemi, Isohohka
15. Pori, Ruosniemi, Alinenviikeri

Satakunnan museon inventointi 1994



MAANMITTAUSHALLITUKSEN KARTTAPAINO, HELSINKI 1987

Ympäristö ja maasto: (vesistö, vesistököödi, rakennukset, tiet, sorakuopat jne.)

Sijaitsee avokallioalueen koillisreunassa kalliotasanteella. Kiveyksen koillis- ja itäpuolella kallio ja rinne laskevat melko jyrkästi metsään. Etäisyys Pyntösjävenaukeen pohjoisreunassa kulkevalta tieltä n. 360 m kaakkoon, n. 160 m itään Polkukallio II:sta, joka sijaitsee samalla kallioalueella. Kallio on peittynyt jäkälällä, sammalella, varpukasveilla. Harvaa puustoa (mänty, lehtipuut, pieniä kuusia.)

Laajuuden arviointiperuste: näkyvät rajat

Luokitusehdotus perusteluineen: I melko hyvin säilynyt

Ehdotus suoja-alueeksi: 2 m näkyvistä rajoista

Havaintomahdollisuudet: Helppo havaita kelliolla.

Opas: -

Rauhoitustoimenpiteet maastossa: -

Tiedossa olevat maankäyttösuunnitelmat, kiireellisyys: -

Lähilöytöjä: Polkukallio II

Selostus jätetty

/ 19
Aika

Paikka

Allekirjoitus

Jatkotoimenpiteitä:

Huomautuksia (esim. perimätieto) ja lisäyksiä:

ARKEOLOGISEN KOHTEEN TARKASTUS

--	--	--

Tunnistetiedot

Kunta: Pori

Inventointinnumero: 1143 03/11

Alue: Ruosniemi

Luokka: I

Nimi: Polkukallio II

Ajoitus: pronssikausi

Kohteen laji: 2 kiviröykkiötä, kiveys Lukumäärä: 3

Kohteesta muita kortteja - kpl

Tarkastaja: Heidi Viljanen

Tarkastusaika: 5/7 1994

Sijaintitiedot

Peruskartta: 1143 03 RUOSNIEMI

Pinta-ala: alue 80 x 60 m

x= 6825 76

y= 545 80-84

z= 30 - 32,5 m

Suunta ja etäisyys kirkosta tms.: N. 6,1 km NNE Keski-Porin kirkosta.

Hoito ja kunto KS. LIITTEET

A		B		C		D		E		F		G	
---	--	---	--	---	--	---	--	---	--	---	--	---	--

Tila ja omistaja

Kylä/kaupunginosa: Ruosniemi

Tila/Rno/nimi: 1:140 Hokkola

tai Kortteli/tontti/palsta:

Omistaja: Lauri Mäki-Hokkonen

Puhelin:

Osoite: Kiertokatu 6

Postitmp: 28130 PORI

Kiinteistötunnus

Vuokrattu (ks.huomautukset)

609	437	1	140
-----	-----	---	-----

--

Aiemmat tiedot: -

Aiemmat löydöt: -

Tarkastuslöydöt: -

TARKASTUSKERTOMUS

Liitteet:

Kartat: Kopio peruskartasta 1143 03 RUOSNIEMI

muut liitteet: kuvaukset röykkiöistä (liitteet 1-3), 2 valokuvaa

negatiivit: -

diat: -

Tarkastuksen aihe: Satakunnan museon inventointi 1994

Kohteen kuvaus:

KS. LIITTEET 1 - 3

LIITE 1.

Pori, Ruosniemi, Polkukallio II

RÖYKKIÖ A

Sijainti: N. 32,5 m korkeudessa kallioalueen luoteisimmalla korkeammalla nyppylällä. Koko kallioalueen korkeimmalta kohdalta n. 60 m luoteeseen. N. 14 m itään röykkiöstä B.

x 6825 76
y 545 84
z n. 32,5 m

Hoito ja kunto:

A	1	B	1	C	7	D		E	5	F	3	G	
---	---	---	---	---	---	---	--	---	---	---	---	---	--

Kuvaus: Suurikokoinen korkea hiidenkiuas, muodoltaan pyöreä. Koko 12,7 m x 10 m. Korkeus 160 cm. Keskellä lakea pyöreä syvä vajoama, jonka halkaisija n. 3,4 m, syvyys 90 cm. Kivien koko 20 - 70 cm, lähinnä suurempaa kokoluokkaa. Rakenne hyvin säilynyt, selviä kehä- ym. rakenteita ei näkyvissä. Vajoaman pohjoisreunassa on syvämpi kuoppa (syv. 150 cm). Vajoama ei vaikuta pengotulta. Röykkiöstä on pudonnut muutamia kiviä kallion pohjoisrinteeseen ja röykkiön reunoilla on mahdollisesti penkomisen jäljiltä muutamia matalia kuoppia.

LIITE 2.

Pori, Ruosniemi, Polkukallio II

RÖYKKIÖ B

Sijainti: Alempana kalliorinteessä n. 14 m länteen röykkiöstä A ja n. 20 m itään kiveyksestä C. Kalliotasanteella, joka putoaa melko jyrkästi länteen.

x 6825 76
y 545 82
z n. 32,5 m

Hoito ja kunto:

A	4	B	1	C	3	D		E	5	F	3	G	
---	---	---	---	---	---	---	--	---	---	---	---	---	--

Kuvaus: Hyvin matala, tasalakinen, alunperin pyöreä röykkiö, joka osittain tuhoutunut. Alkuperäinen koko n. 3,2 m x n. 3 m, korkeus n. 20 - 30 cm. Kivet n. 20 - 55 cm, kivistykset 1 - 2. Erityisesti länsireunaa hajoitettu pahoin ja kiviä levitetty lähiympäristöön ja vieritetty alas länsirinnettä. Itä- ja eteläpuolella röykkiön rakenne selvästi vielä havaittavissa. Osittain jäkälän peitossa.

LIITE 3.

Pori, Ruosniemi, Polkukallio II

KIVEYS C

Sijainti: Kalliotasanteella avokallioalueen
lounaisreunassa n. 20 m länteen röykkiöstä B.

x 6825 76
y 545 80
z n. 30 m

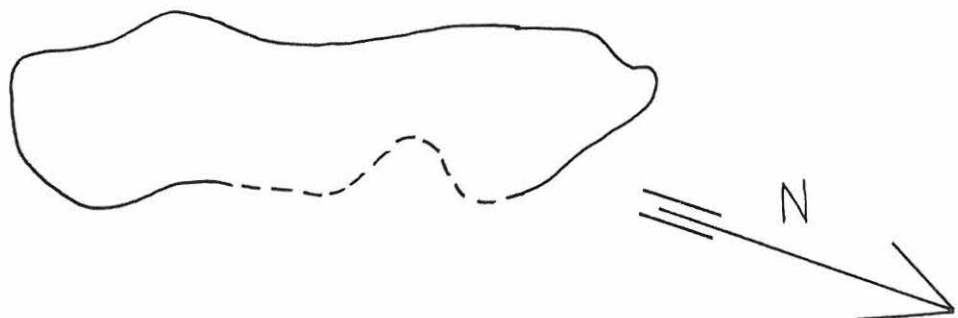
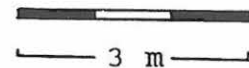
Hoito ja kunto:


A	4	B	1	C	3	D		E	5	F	3	G	
---	---	---	---	---	---	---	--	---	---	---	---	---	--

Kuvaus: Pitkänomainen hyvin matala luode-kaakko-
suuntainen kiveys, jota ilmeisesti hajoitettu.
Pituus n. 8,5 m, leveys 0,4 m - 2,4 m, korkeus
n. 20 cm. Kivien koko n. 30 - 50 cm. Vain 1
kivikerta. Rakenteeltaan epäselvä, kehä- ym.
rakenteita ei ole havaittavissa. Kiveys
paikoin harvaa. Kiviä levitelty
luoteenpuoleiselle kalliotasanteelle ja
vieritetty alas kiveyksen länsipuolella olevaa
rinnettä metsään. Osittain jäkälän peitossa.

—————kiveyksen näkyvät rajat

- - - - -raja epäselvä





PK 1143 03 RUOSNIEMI

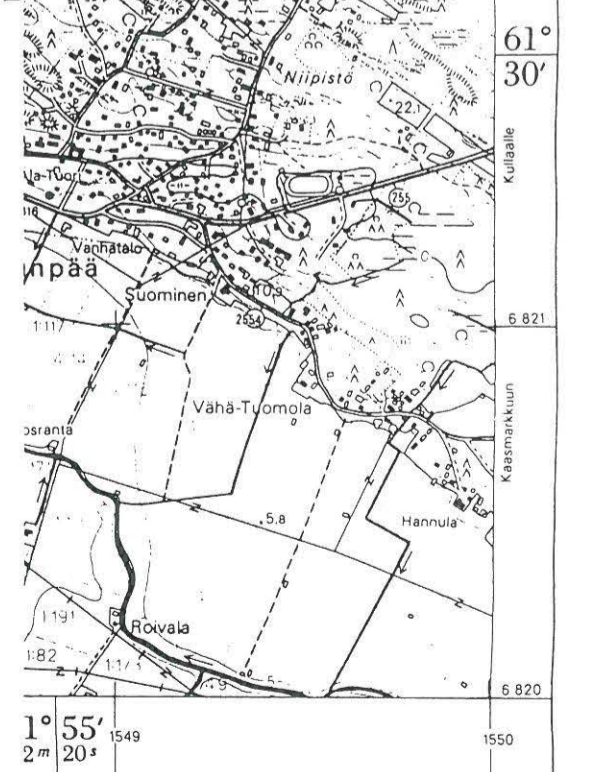
Tutkitut alueet: 

Kartoitetut röykkiöt:

1. Ulvila, Harjunpää, Sitkeänmäenkalliot
2. Ulvila, Harjunpää, Uuperinsuo I
3. Ulvila, Harjunpää, Uuperinsuo II
4. Ulvila, Harjunpää, Uuperinsuo III
5. Ulvila, Harjunpää, Mäkitalo I
6. Ulvila, Harjunpää, Mäkitalo II

9. Pori, Ruosniemi, Suonkalliot III
10. Pori, Ruosniemi, Polkukallio I
11. Pori, Ruosniemi, Polkukallio II
12. Pori, Ruosniemi, Järvikylä
13. Pori, Ruosniemi, Viikeri
14. Pori, Ruosniemi, Isohohka
15. Pori, Ruosniemi, Alinenviikeri

Satakunnan museon inventointi 1994



Ympäristö ja maasto: (vesistö, vesistökoodi, rakennukset, tiet, sorakuopat jne.)

3 röykkiön alue sijaitsee avokalliolla n. 160 m länteen samalla avokallioalueella sijaitsevasta kohteesta Polkukallio I. Sijaitsee kalliialueen luoteispäässä n. 260 m koilliseen Pyntösjärvenaukeen pohjoisreunassa kulkevalta tieltä. Ympäristö on korkeaa kalliialuetta, joka on pronssikaudella muodostanut merestä kohoavan niemen. Kallio on osittain peittynyt jäkälällä ja sammaleella, kalliolla harvaa puustoa (kuusi, mänty, lehtipuut). Alueen pohjois-, etelä- ja länsipuolella kallio laskee metsään.

Laajuuden arviointiperuste: röykkiöiden näkyvät rajat ja niiden välinen alue.

Luokitusehdotus perusteluineen: I yhtenäinen kokonaisuus, hiidenkiuas hyvin säilynyt.

Ehdotus suoja-alueeksi: Koko kalliialueen luoteispää, n. 60 x 80 m alue.

Havaintomahdollisuudet: Helppo havaita kalliolla

Opas: -

Rauhoitustoimenpiteet maastossa: -

Tiedossa olevat maankäyttösuunnitelmat, kiireellisyys: -

Lähilöytöjä: Polkukallio I

Selostus jätetty

/ 19

Aika

Paikka

Allekirjoitus

Jatkotoimenpiteitä:

Huomautuksia (esim. perimätieto) ja lisäyksiä:

ARKEOLOGISEN KOHTEEN TARKASTUS

--	--	--

Tunnistetiedot

Kunta: Pori
Alue: Ruosniemi
Nimi: Järvikylä
Kohteen laji: kiviröykkiö
Kohteesta muita kortteja - kpl
Tarkastaja: Heidi Viljanen

Inventointinumero: 1143 03/12
Luokka: II
Ajoitus: pronssikausi
Lukumäärä: 1
Tarkastusaika: 6/7 1994

Sijaintitiedot

Peruskartta: 1143 03 RUOSNIEMI
x= 6825 28 y= 546 44
Suunta ja etäisyys kirkosta tms.: n. 6 km NE Keski-Porin kirkosta

Pinta-ala: 6 m x 6,6 m
z= n. 25 m

Hoito ja kunto

A	4	B	1	C	3	D		E	5	F	1	G	
---	---	---	---	---	---	---	--	---	---	---	---	---	--

Tila ja omistaja

Kylä/kaupunginosa: Ruosniemi
Tila/Rno/nimi: RAJAMETSÄ 7:25
tai Kortteli/tontti/palsta:
Omistaja: Porin kaupunki
Osoite: Antinkatu 15
Kiinteistötunnus

Puhelin:
Postitmp: 28100 PORI
Vuokrattu (ks.huomautukset)

609	437	7	25
-----	-----	---	----

--

Aiemmat tiedot: -

Aiemmat löydöt: -

Tarkastuslöydöt: -

TARKASTUSKERTOMUS

Liitteet:

Kartat: Kopio peruskartasta 1143 03 RUOSNIEMI

muut liitteet: -


negatiivit: -

diat: -


Tarkastuksen aihe: Satakunnan museon inventointi 1994

Kohteen kuvaus:

Muodoltaan pyöreä kiviröykkiö, joka pahoin hajoitettu. Alkuperäinen koko n. 6 x 6,6 m. Kivien koko 20 - 90 cm, pääasiassa suuremman kokoluokan kiviä. Röykkiöstä jäljellä alkuperäisenä säilynyt reuna n. 100 - 150 cm leveydeltä, keskiosasta lähes kaikki kivet heitelty röykkiön ympäristöön sekä vieritetty alas kalliolta röykkiön lounais- ja kaakkoispuolelle. Keskiosassa osittain jäljellä alin kivikerros sekä muutamia isompia kiviä. Säilyneen reunuksen korkeus luoteisreunassa n. 20 cm, koillisreunassa n. 50 cm.



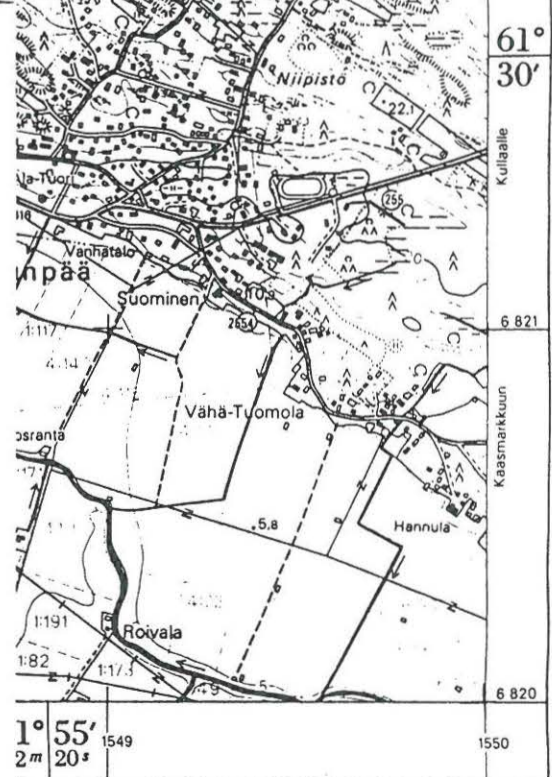
PK 1143 03 RUOSNIEMI

Tutkitut alueet: 

Kartoitetut röykkiöt:

1. Ulvila, Harjunpää, Sitkeänmäenkalliot
2. Ulvila, Harjunpää, Uuperinsuo I
3. Ulvila, Harjunpää, Uuperinsuo II
4. Ulvila, Harjunpää, Uuperinsuo III
5. Ulvila, Harjunpää, Mäkitalo I
6. Ulvila, Harjunpää, Mäkitalo II

9. Pori, Ruosniemi, Suonkalliot III
10. Pori, Ruosniemi, Polkukallio I
11. Pori, Ruosniemi, Polkukallio II
12. Pori, Ruosniemi, Järvikylä
13. Pori, Ruosniemi, Viikeri
14. Pori, Ruosniemi, Isohohka
15. Pori, Ruosniemi, Alinenviikeri



Ympäristö ja maasto: (vesistö, vesistököödi, rakennukset, tiet, sorakuopat jne.)

Röykkiö sijaitsee n. 400 m vanhalta Pori (Ruosniemi)-Noormarkku-tieltä länteen, n. 600 m kaakkoon kohteesta Polkukallio I. Luode-kaakko-suuntaisella kapealla kalliosaarekkeella sen korkeimmalla kohdalla hieman koilliseen kallistuvassa rinteessä. N. 1 m röykkiön lounaispuolella ja välittömästi sen koillispuolella kallio putoaa jyrkästi ympäröivään havumetsään. Kalliosaareke ollut pronssikaudella saari rannikon tuntumassa. Kallio peittynyt sammalella ja jäkälällä. Kalliolla muutamia mäntyjä, pieniä kuusia, röykkiön kaakkoisreunassa kasvaa kataja. Röykkiö on näkynyt kalliolta hyvin sekä koilliseen, että luoteeseen.

Laajuuden arviointiperuste: näkyvät rajat

Luokitusehdotus perusteluineen: II pahoin tuhoutunut, rakenne kuitenkin vielä selvästi havaittavissa.

Ehdotus suoja-alueeksi: Kallion laki, n. 70 x 30 m alue

Havaintomahdollisuudet: Helppo havaita kalliolla

Opas: -

Rauhoitustoimenpiteet maastossa: -

Tiedossa olevat maankäyttösuunnitelmat, kiireellisyys: -

Lähilöytöjä: Polkukallio I

Selostus jätetty

/ 19
Aika

Paikka

Allekirjoitus

Jatkotoimenpiteitä:

Huomautuksia (esim. perimätieto) ja lisäyksiä:

ARKEOLOGISEN KOHTEEN TARKASTUS

--	--	--

Tunnistetiedot

Kunta: Pori	Inventointinnumero: 1143 03/13
Alue: Ruosniemi	Luokka: I
Nimi: Viikeri	Ajoitus: pronssikausi
Kohteen laji: kiviröykkiö ja kiveys	Lukumäärä: 2
Kohteesta muita kortteja - kpl	
Tarkastaja: Heidi Viljanen	Tarkastusaika: 6/7 1994

Sijaintitiedot

Peruskartta: 1143 03 RUOSNIEMI	Pinta-ala: alue n. 30 x 70 m
x= 6825 80-82 y= 547 33-36	z= 30 - 32,5 m
Suunta ja etäisyys kirkosta tms.: N. 6,95 km NE Keski-Porin kirkosta.	

Hoito ja kunto KS. LIITTEET

A		B		C		D		E		F		G	
---	--	---	--	---	--	---	--	---	--	---	--	---	--

Tila ja omistaja

Kylä/kaupunginosa: Ruosniemi
 Tila/Rno/nimi: 5:161 Kesti
 tai Kortteli/tontti/palsta:
 Omistaja: Simo Kesti
 Osoite: Ruosniementie 163 as.1
 Kiinteistötunnus

Puhelin:
 Postitmp: 28220 PORI
 Vuokrattu (ks.huomautukset)

609	437	5	161
-----	-----	---	-----

--

Aiemmat tiedot: -

Aiemmat löydöt: -

Tarkastuslöydöt: -

TARKASTUSKERTOMUS

Liitteet:

Kartat: Kopio peruskartasta 1143 03 RUOSNIEMI

muut liitteet: Kuvaukset kohteista A ja B (liitteet 1 - 2)

negatiivit: -

diat: -

Tarkastuksen aihe: Satakunnan museon inventointi 1994

Kohteen kuvaus:

KOHTEIDEN A JA B KUVAUKSET, KS. LIITTEET 1 - 2.

Röykkiön ja kiveyksen välisellä kallionharjalla koko matkalla runsaasti irtokiviä, joiden alkuperää vaikea määrittää. Eivät näytä luontaiselta kivikolta, mutta eivät myöskään muodosta yhtenäistä rakennetta, eivät näytä muodostaneen esim. hajoitettua röykkiötä.

LIITE 1.

Pori, Ruosniemi, Viikeri

A. KIVIRÖYKKIÖ

Sijainti: N. 30 m kaakkoon kiveyksestä B
kallioharjanteen kaakkoiskärjessä aivan
eteläisen jyrkänteen reunassa.

x 6825 80
y 547 36
z n. 32,5 m

Hoito ja kunto:

A	1	B	1	C	3	D		E	5	F	3	G	
---	---	---	---	---	---	---	--	---	---	---	---	---	--

Kuvaus: Pitkänomainen/soikea, pyöreälakinen röykkiö
kooltaan 5,8 m x 2,1 m, Korkeus 60 cm. Kivien
koko n. 20 - 50 cm, kivikertoja 1 - 3.
Eteläreunassa näkyvissä mahdollista
kehärakennetta. Kiviä pudonnut jonkin verran
pohjoisrinteeseen. Havaintojen tekoa
vaikeuttavat röykkiön päällä kasvavat 2 kuusta
ja paksu sammal.

LIITE 2.

Pori, Ruosniemi, Viikeri

B. KIVEYS

Sijainti: N. 30 m luoteeseen kiviröykkiöstä A.
Kaalioharjanteen luoteispäässä n. 12 m kallion
korkeimmalta kohdalta luoteeseen.

x 6825 82
y 547 33
z 30 - 32,5 m

Hoito ja kunto:


A	1	B	1	C	3	D		E	5	F	3	G	
---	---	---	---	---	---	---	--	---	---	---	---	---	--

Kuvaus: Lähes pyöreä kiveys, jossa kiviä 1
kerroksessa. Koko n. 4 m x 4 m. Kivien koko 15
- 50 cm. Koillisreunassa suurempi,
halkaisijaltaan 70 cm kivi. Havaintojen tekoa
haittaa kiveyksen päällä kasvava paksu jäkälä
ja suuri kuusi.



PK 1143 03 RUOSNIEMI

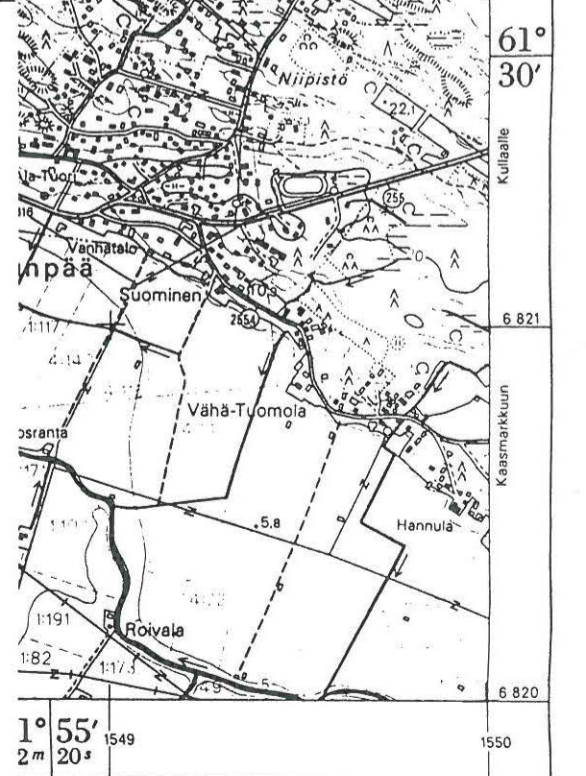
Tutkitut alueet:



Kartoitetut röykkiöt:

1. Ulvila, Harjunpää, Sitkeänmäenkalliot
2. Ulvila, Harjunpää, Uuperinsuo I
3. Ulvila, Harjunpää, Uuperinsuo II
4. Ulvila, Harjunpää, Uuperinsuo III
5. Ulvila, Harjunpää, Mäkitalo I
6. Ulvila, Harjunpää, Mäkitalo II

9. Pori, Ruosniemi, Suonkalliot III
10. Pori, Ruosniemi, Polkukallio I
11. Pori, Ruosniemi, Polkukallio II
12. Pori, Ruosniemi, Järvikylä
13. Pori, Ruosniemi, Viikeri
14. Pori, Ruosniemi, Isohohka
15. Pori, Ruosniemi, Alinenviikeri



MAANMITTAUSHALLITUKSEN KARTTAPAINO, HELSINKI 1987

Ympäristö ja maasto: (vesistö, vesistökoodi, rakennukset, tiet, sorakuopat jne.)

Kohde sijaitsee avokalliolla korkealla luode-kaakko-suuntaisella kallioharjanteella keskellä tiheää kuusimetsää. Kallion eteläpuolella lähes pystysuora jyrkänne, pohjoisreuna hieman loivempi. Kallion etäisyys Viikerin peltoaukean eteläreunassa kulkevalta tieltä n. 180 m etelään. Avokallio on jäkälän ja sammalen peitossa ja sillä kasvaa mäntyjä ja kuusia. Kallio muodostanut korkeamman, merenlahdelle hyvin näkyvän paikan pronssikautisella rannikolla.

Laajuuden arviointiperuste: näkyvät rajat

Luokitusehdotus perusteluineen: I hyvin säilynyt

Ehdotus suoja-alueeksi: Kallion laki, n. 30 x 70 m alue.

Havaintomahdollisuudet: ks. sijainti

Opas: -

Rauhoitustoimenpiteet maastossa: -

Tiedossa olevat maankäyttösuunnitelmat, kiireellisyys: -

Lähilöytöjä: -

Selostus jätetty

/ 19
Aika

Paikka

Allekirjoitus

Jatkotoimenpiteitä:

Huomautuksia (esim. perimätieto) ja lisäyksiä:

ARKEOLOGISEN KOHTEEN TARKASTUS

--	--	--

Tunnistetiedot

Kunta:Pori

Inventointinnumero:1143 03/14

Alue: Ruosniemi

Luokka: I

Nimi: Isohohka

Ajoitus: pronssikausi

Kohteen laji: Kiviröykkiö

Lukumäärä: 1

Kohteesta muita kortteja - kpl

Tarkastaja: Heidi Viljanen

Tarkastusaika: 12/7 1994

Sijaintitiedot

Peruskartta: 1143 03 RUOSNIEMI

Pinta-ala: 5,4 x 6,5 m

x= 6826 12

y= 545 35

z= n. 30 m

Suunta ja etäisyys kirkosta tms.: N. 6,18 km NNE Keski-Porin kirkosta.

Hoito ja kunto

A	1	B	1	C	3	D		E	5	F	1	G	
---	---	---	---	---	---	---	--	---	---	---	---	---	--

Tila ja omistaja

Kylä/kaupunginosa: Ruosniemi

Tila/Rno/nimi: ISOMÄKI 4:164

tai Kortteli/tontti/palsta:

Omistaja: Pertti ja Terttu Mattila

Puhelin: 939-6335 845

Osoite: Pälkkitie 19/1

Postitmp: 28200 PORI

Kiinteistötunnus

Vuokrattu (ks.huomautukset)

609	437	4	164
-----	-----	---	-----

--

Aiemmat tiedot: -

Aiemmat löydöt: -

Tarkastuslöydöt: -

TARKASTUSKERTOMUS

Liitteet:

Kartat: Kopio peruskartasta 1143 03 RUOSNIEMI

muut liitteet: -

negatiivit: -

diat: -

Tarkastuksen aihe: Satakunnan museon inventointi 1994


Kohteen kuvaus:

Alunperin ilmeisesti pyöreä, nykyisellään hieman soikea kiviröykkiö. Kooltaan 5,4 x 6,5 m, korkeus m. 90 cm. Kivien koko n. 20-60 cm, pääasiassa suuremman kokoluokan kiviä. Kivikertoja 4 - 5. Rakenteeltaan muuten hyvin säilynyt, mutta koillisreunaa hajoitettu ja kiviä vieritetty alas kalliolta. Tästä syystä koillisreuna on muuta röykkiötä matalampi ja kapeampi. Keskellä lakea 2,4 m pitkä pitkämäinen, luode-kaakko-suuntainen vajoama, joka kaakkoispäästään 120 cm ja luoteispäästään 90 cm leveä. Vajoaman syvyys n. 90 cm. Sen pohjalla mahdollisesti 1 kivikerros jäljellä. Vajoama ei näytä pengotulta. Vajoaman alalaidoilla mahdollisia kehärakenteita näkyvissä.



PK 1143 03 RUOSNIEMI

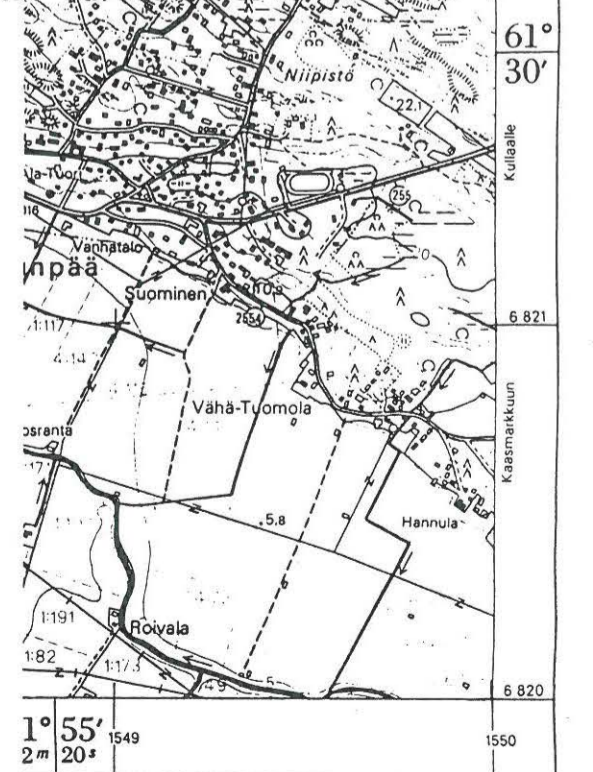
Tutkitut alueet:



Kartoitetut röykkiöt:

1. Ulvila, Harjunpää, Sitkeänmäenkalliot
2. Ulvila, Harjunpää, Uuperinsuo I
3. Ulvila, Harjunpää, Uuperinsuo II
4. Ulvila, Harjunpää, Uuperinsuo III
5. Ulvila, Harjunpää, Mäkitalo I
6. Ulvila, Harjunpää, Mäkitalo II

9. Pori, Ruosniemi, Suonkalliot III
10. Pori, Ruosniemi, Polkukallio I
11. Pori, Ruosniemi, Polkukallio II
12. Pori, Ruosniemi, Järvikylä
13. Pori, Ruosniemi, Viikeri
14. Pori, Ruosniemi, Isohohka
15. Pori, Ruosniemi, Alinenviikeri



Ympäristö ja maasto: (vesistö, vesistököödi, rakennukset, tiet, sorakuopat jne.)

Sijaitsee n. 600 m luoteeseen kohteesta Polkukallio II ja n. 460 m Pyntösjärvenaukeen pohjoisreunassa kulkevalta tieltä pohjoiseen. Sijaitsee kalliomäellä avokallion luoteispäässä sen korkeimmalla kohdalla. Röykkiön pohjois-, länsi- ja lounaispuolella kallio putoaa jyrkästi ympäröivään metsään. Avokallio osittain jäkälän, heinien ja varpukasvien peittämä. Kalliolla pieniä mäntyjä, muutamia lehtipuita. Röykkiön vajoamassa kasvaa 2 kuusta ja koivu. Kallio muodostanut pronssikaudella saaren rannikon tuntumassa.

Laaajuuden arviointiperuste: näkyvät rajat

Luokitusehdotus perusteluineen: I melko hyvin säilynyt

Ehdotus suoja-alueeksi: kallion korkein kohta kokonaisuudessaan.

Havaintomahdollisuudet: Helppo havaita kallion laella

Opas: -

Rauhoitustoimenpiteet maastossa: -

Tiedossa olevat maankäyttösuunnitelmat, kiireellisyys: -

Lähilöytöjä: Polkukallio II

Selostus jätetty

/ 19

Aika

Paikka

Allekirjoitus

Jatkotoimenpiteitä:

Huomautuksia (esim. perimätieto) ja lisäyksiä:

ARKEOLOGISEN KOHTEEN TARKASTUS

--	--	--

Tunnistetiedot

Kunta: Pori
 Alue: Ruosniemi
 Nimi: Alinenviikeri
 Kohteen laji: kiviröykkiö
 Kohteesta muita kortteja - kpl
 Tarkastaja: Heidi Viljanen

Inventointinumero: 1143 03/15
 Luokka: I
 Ajoitus: pronssikausi ?
 Lukumäärä: 1
 Tarkastusaika: 12/7 1994

Sijaintitiedot

Peruskartta: 1143 03 RUOSNIEMI
 x= 6827 31 y= 546 28
 Suunta ja etäisyys kirkosta tms.: N. 7,6 km NNE Keski-Porin kirkosta.

Pinta-ala: 6,9 m x 7 m
 z= n. 20 m

Hoito ja kunto

A	1	B	1	C	3	D		E	5	F	1	G	
---	---	---	---	---	---	---	--	---	---	---	---	---	--

Tila ja omistaja

Kylä/kaupunginosa: Ruosniemi
 Tila/Rno/nimi: KANTOLA 4:133
 tai Kortteli/tontti/palsta:

Omistaja: Osmo Virtanen
 Osoite: Villenkuja 3
 Kiinteistötunnus

Puhelin: 939-6393 011
 Postitmp: 28220 Pori
 Vuokrattu (ks.huomautukset)

609	437	4	133
-----	-----	---	-----

--

Aiemmat tiedot: -

Aiemmat löydöt: -

Tarkastuslöydöt: -

TARKASTUSKERTOMUS

Liitteet:

Kartat: Kopio peruskartasta 1143 03 RUOSNIEMI

muut liitteet: -


negatiivit: -

diat: -

Tarkastuksen aihe: Satakunnan museon inventointi 1994

Kohteen kuvaus:

Lähes pyöreä, pyöreälakinen kivistä rökkiö. Kooltaan 6,9 x 7 m, korkeus n. 100 cm. Rökkiö on hyvin säilynyt eikä siinä näy penkomisen jälkiä. Kivien koko n. 20 - 50 cm, kivet lähinnä pienempää kokoluokkaa. Kivikertoja n. 4-5. Selviä rakenteita ei ole näkyvissä. Rökkiö on suureksi osaksi sammalen ja heinien peitossa.



PK 1143 03 RUOSNIEMI

Tutkitut alueet:

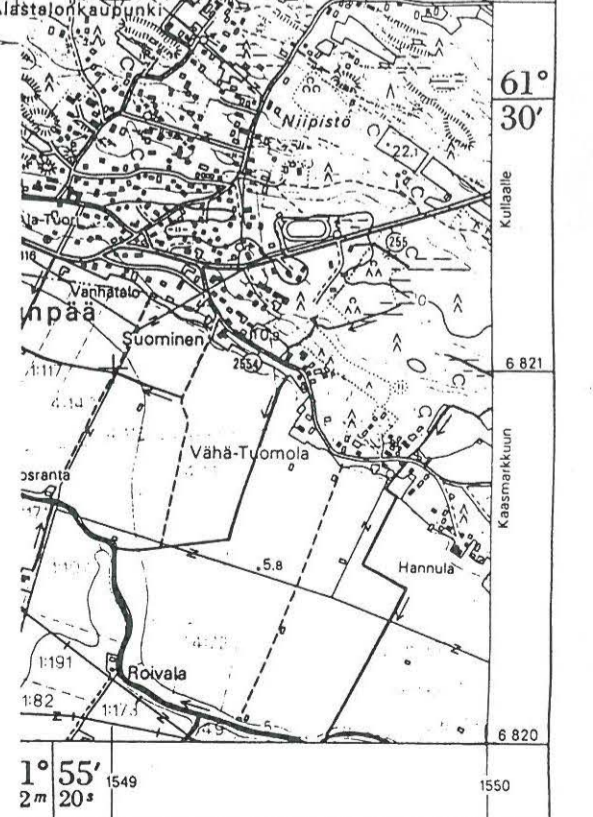


Kartoitetut röykkiöt:

1. Ulvila, Harjunpää, Sitkeänmäenkalliot
2. Ulvila, Harjunpää, Uuperinsuo I
3. Ulvila, Harjunpää, Uuperinsuo II
4. Ulvila, Harjunpää, Uuperinsuo III
5. Ulvila, Harjunpää, Mäkitalo I
6. Ulvila, Harjunpää, Mäkitalo II

9. Pori, Ruosniemi, Suonkalliot III
10. Pori, Ruosniemi, Polkukallio I
11. Pori, Ruosniemi, Polkukallio II
12. Pori, Ruosniemi, Järvikylä
13. Pori, Ruosniemi, Viikeri
14. Pori, Ruosniemi, Isohohka
15. Pori, Ruosniemi, Alinenviikeri

Satakunnan museon inventointi 1994



MAANMITTAUSHALLITUKSEN KARTTAPAINO, HELSINKI 1987

Ympäristö ja maasto: (vesistö, vesistökoodi, rakennukset, tiet, sorakuopat jne.)

Röykkiö sijaitsee metsäisellä mäenkumpareella n. 20 m pellon laidasta koilliseen ja n. 160 m koilliseen Viikerinaukeen etelälaidassa kulkevalta metsätieltä. Sijainnut myöh. pronssikaudella/varh. rautakaudella merenlahden rannalla, jolloin näkynyt hyvin merelle. Mäellä kasvaa korkea kuusikko, aluskasvillisuutena heinät, sammal, saniaiset, apila. Nykyisin keskellä lammashakaa.

Laajuuden arviointiperuste: näkyvät rajat

Luokitusehdotus perusteluineen: I koskematon

Ehdotus suoja-alueeksi: 2 m näkyvistä rajoista. Korkean puuston kaataminen saattaa vahingoittaa.

Havaintomahdollisuudet: Helppo havaita pellon suunnalta tultaessa.

Opas: Eino Pihlava, Alisenviikerintie 60, 28220 PORI,
puh. 6392 292

Rauhoitustoimenpiteet maastossa: -

Tiedossa olevat maankäyttösuunnitelmat, kiireellisyys: -

Lähilöytöjä: N. 200 m luoteeseen kohteesta Viikerinaukee I ja n. 240 m eteläkaakkoon kohteesta Ruosniemi II.

Selostus jätetty

/ 19
Aika

Paikka

Allekirjoitus

Jatkotoimenpiteitä:

Huomautuksia (esim. perimätieto) ja lisäyksiä:

ARKEOLOGISEN KOHTEEN TARKASTUS

--	--	--

Tunnistetiedot

Kunta: Ulvila
Alue: Suosmeri
Nimi: Pirunkynsi I
Kohteen laji: Kiviröykkiö
Kohteesta muita kortteja - kpl
Tarkastaja: Heidi Viljanen

Inventointinumero: 1143 02/1
Luokka: II
Ajoitus: pronssikausi
Lukumäärä: 1
Tarkastusaika: 14/6 1994

Sijaintitiedot

Peruskartta: 1143 02 PORI
x= 6817 72 y= 549 85
Pinta-ala: n. 10 x 6 m
z= 30 - 35 m
Suunta ja etäisyys kirkosta tms.: n. 3,5 km NE Ulvilan kirkosta.

Hoito ja kunto

A	4	B	1	C	2	D		E	5	F	1	G	
---	---	---	---	---	---	---	--	---	---	---	---	---	--

Tila ja omistaja

Kylä/kaupunginosa: Suosmeri
Tila/Rno/nimi: 1:131 Rantaniitty

tai Kortteli/tontti/palsta:

Omistaja: Jorma Käyrä
Osoite: Nahkurintie 40
Kiinteistötunnus

Puhelin:
Postitmp: 28400 ULVILA
Vuokrattu (ks.huomautukset)

886	413	1	131
-----	-----	---	-----

--

Aiemmat tiedot: -

Aiemmat löydöt: -

Tarkastuslöydöt: -

TARKASTUSKERTOMUS

Liitteet:

Kartat: Kopio peruskartasta 1143 02 PORI

muut liitteet: -

negatiivit: -

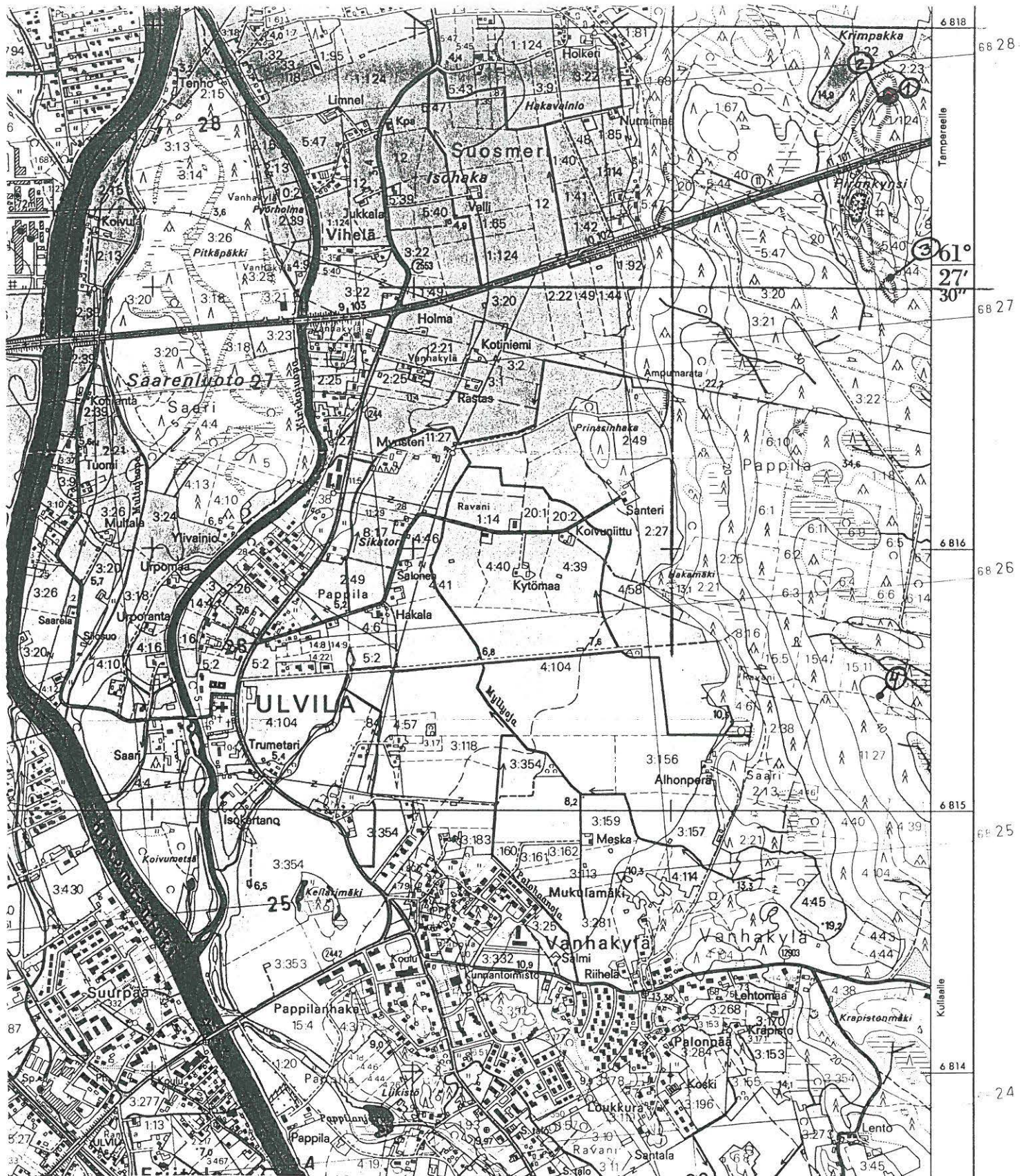
diat: -

Tarkastuksen aihe: Ilmoitus muinaisjäännöksestä.

Ilmoittaja: Pasi Raitanen
Otavankatu 20 B
28100 PORI

Kohteen kuvaus:

Kiviröykkiö, joka on pahoin hajoitettu ja kivet levitelty n. 10 x 6 m:n alueelle. Koillisreunassa mahdollista kehärakennetta vielä jäljellä, keskiosassa jäljellä kivikasoja, kiviä levitelty alkuperäisen sijaintipaikan kaakkois- ja luoteispuolelle ja pudotettu alas n. 1,5 m korkealta jyrkänteeltä röykkiön luoteispuolella, jonka alapuolella on kiviä kasassa. Alkuperäinen koko ehkä n. 6 x 4 m, nykyisellään suurin korkeus n. 50 cm. Kiven koko n. 20 - 60 cm, lähinnä suuremman kokoluokan kiviä.



PK 1143 02 PORI

Kartoitetut röykkiöt:

- ① Ulvila, Suosmeri, Pirunkynsi I
- 2. Ulvila, Suosmeri, Pirunkynsi II
- 3. Ulvila, Suosmeri, Pirunkynsi III
- 4. Ulvila, Vanhakylä, Keskikumpu

Satakunnan museon inventointi 1994

Ympäristö ja maasto: (vesistö, vesistököödi, rakennukset, tiet, sorakuopat jne.)

Röykkiö sijaitsee n. 200 m pohjoiseen Pori-Tampere-pikatieltä ja noin 20 m Pirunkynsi II:sta itään.

Sijaitsee metsäisen mäen korkeimmalla avokalliotasanteella, joka viettää luoteessa jyrkästi alas metsään ja peltoaukealle, röykkiön koillispuolella alkaa lehti-/havupuumetsä. Mäki muodostanut pronssikaudella mereen työntyvän niemen. Kallioalueella mäntyjä ja kuusia, kalliota peittää osittain jäkälä.

Laaajuuden arviointiperuste: Röykkiön näkyvät rajat

Luokitusehdotus perusteluineen: II pahoin tuhoutunut

Ehdotus suoja-alueeksi: Kallion laki

Havaintomahdollisuudet: Helppo havaita kallion päällä.

Opas: -

Rauhoitustoimenpiteet maastossa: -

Tiedossa olevat maankäyttösuunnitelmat, kiireellisyys: -

Lähilöytöjä: Pirunkynsi II

Selostus jätetty

/ 19

Aika

Paikka

Allekirjoitus

Jatkotoimenpiteitä:

Huomautuksia (esim. perimätieto) ja lisäyksiä:

ARKEOLOGISEN KOHTEEN TARKASTUS

--	--	--

Tunnistetiedot

Kunta: Ulvila

Inventointinnumero: 1143 02/2

Alue: Suosmeri

Luokka: I

Nimi: Pirunkynsi II

Ajoitus: pronssikausi

Kohteen laji: Kiviröykkiö

Lukumäärä: 1

Kohteesta muita kortteja - kpl

Tarkastaja: Heidi Viljanen

Tarkastusaika: 14/6 1994

Sijaintitiedot

Peruskartta: 1143 02 PORI

Pinta-ala: 3,5 x 3 m

x= 6817 72

y= 549 80

z= 30 - 35 m

Suunta ja etäisyys kirkosta tms.: n. 3,5 km NE Ulvilan kirkosta.

Hoito ja kunto

A	1	B	1	C	3	D		E	5	F	1	G	
---	---	---	---	---	---	---	--	---	---	---	---	---	--

Tila ja omistaja

Kylä/kaupunginosa: Suosmeri

Tila/Rno/nimi: 1:131 Rantaniitty

tai Kortteli/tontti/palsta:

Omistaja: Jorma Käyrä

Puhelin:

Osoite: Nahkurintie 40

Postitmp: 28400 ULVILA

Kiinteistötunnus

Vuokrattu (ks.huomautukset)

886	413	1	131
-----	-----	---	-----

--

Aiemmat tiedot: -

Aiemmat löydöt: -

Tarkastuslöydöt: -

TARKASTUSKERTOMUS

Liitteet:

Kartat: Kopio peruskartasta 1143 02 PORI

muut liitteet: -

negatiivit: -

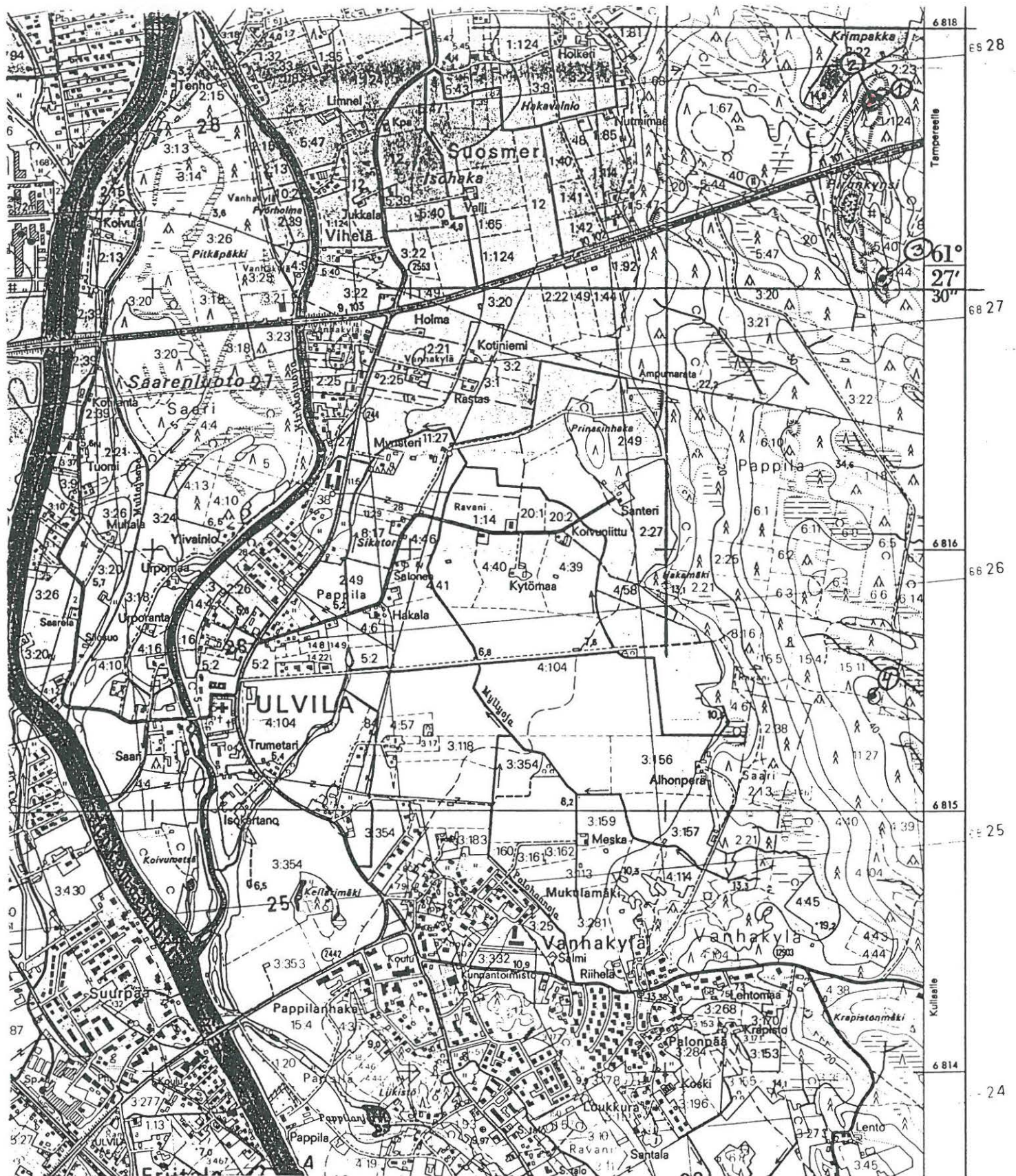
diat: -

Tarkastuksen aihe: Ilmoitus muinaisjäännöksestä.

Ilmoittaja: Pasi Raitanen
Otavankatu 20 B
28100 PORI

Kohteen kuvaus:

Profiililtaan matala, alunperin pyöreä röykkiö. Koko 3,5 X 3 m, korkeus n. 25 cm. Röykkiötä on ilmeisesti jonkin verran pengottu, lähiympäristössä sinne tänne vieriteltyjä kiviä muuten irtokivettömällä kalliolla. Alkuperäinen rakenne kuitenkin hyvin säilynyt. Kivien koko 20-70 cm, Kivkertoja 1-3. Selviä kehä- ym. rakenteita ei ole näkyvissä. Röykkiö on jäkälän ja varpukasvien peitossa.



PK 1143 02 PORI

Kartoitetut röykkiöt:

1. Ulvila, Suosmeri, Pirunkynsi I
- ② Ulvila, Suosmeri, Pirunkynsi II
3. Ulvila, Suosmeri, Pirunkynsi III
4. Ulvila, Vanhakylä, Keskikumpu

Ympäristö ja maasto: (vesistö, vesistököödi, rakennukset, tiet, sorakuopat jne.)

Röykkiö sijaitsee korkean jyrkän avokallion luoteeseen viettävässä rinteessä n. 20 m avokallion korkeimmalta kohdalta ja kohteesta Pirunkynsi I länteen. Etäisyys n. 200 m pohjoiseen Pori-Tampere pikatiestä. Välittömästi röykkiön kaakkoispuolella alkaa tiheämpi lehti-/havupuumetsä. Kallio on jäkälän ja varpukasvien peitossa ja sillä kasvaa mäntyjä ja kuusia.

Laajuuden arviointiperuste: Röykkiön näkyvät rajat

Luokitusehdotus perusteluineen: I hyvin säilynyt

Ehdotus suoja-alueeksi: 2 m näkyvistä rajoista

Havaintomahdollisuudet: ks. sijainti

Opas: -

Rauhoitustoimenpiteet maastossa: -

Tiedossa olevat maankäyttösuunnitelmat, kiireellisyys: -

Lähilöytöjä: Pirunkynsi I

Selostus jätetty

/ 19
Aika

Paikka

Allekirjoitus

Jatkotoimenpiteitä:

Huomautuksia (esim. perimätieto) ja lisäyksiä:

ARKEOLOGISEN KOHTEEN TARKASTUS

--	--	--

Tunnistetiedot

Kunta: Ulvila

Inventointinnumero: 1143 02/3

Alue: Suosmeri

Luokka: I

Nimi: Pirunkynsi III

Ajoitus: pronssikausi

Kohteen laji: Kiviröykkiö

Lukumäärä: 1

Kohteesta muita kortteja - kpl

Tarkastaja: Heidi Viljanen

Tarkastusaika: 14/6 1994

Sijaintitiedot

Peruskartta: 1143 02 PORI

Pinta-ala: 4,5 x 4,5 m

x= 6817 04

y= 549 84

z= 30-35 m

Suunta ja etäisyys kirkosta tms.: n. 3 km NE Ulvilan kirkosta

Hoito ja kunto

A	1	B	1	C	3	D		E	5	F	1	G	
---	---	---	---	---	---	---	--	---	---	---	---	---	--

Tila ja omistaja

Kylä/kaupunginosa: Suosmeri

Tila/Rno/nimi: 5:47 Suniva

tai Kortteli/tontti/palsta:

Omistaja: Tuomo ja Ilmo Ala-Tuori

Puhelin:

Osoite: Ylätie 12

Postitmp: 28450 VANHA-ULVILA

Kiinteistötunnus

Vuokrattu (ks.huomautukset)

886	Y13	5	47
-----	-----	---	----

--

Aiemmat tiedot: -

Aiemmat löydöt: -

Tarkastuslöydöt: -

TARKASTUSKERTOMUS

Liitteet:

Kartat: Kopio peruskartasta 1143 02 PORI

muut liitteet: -

negatiivit: -

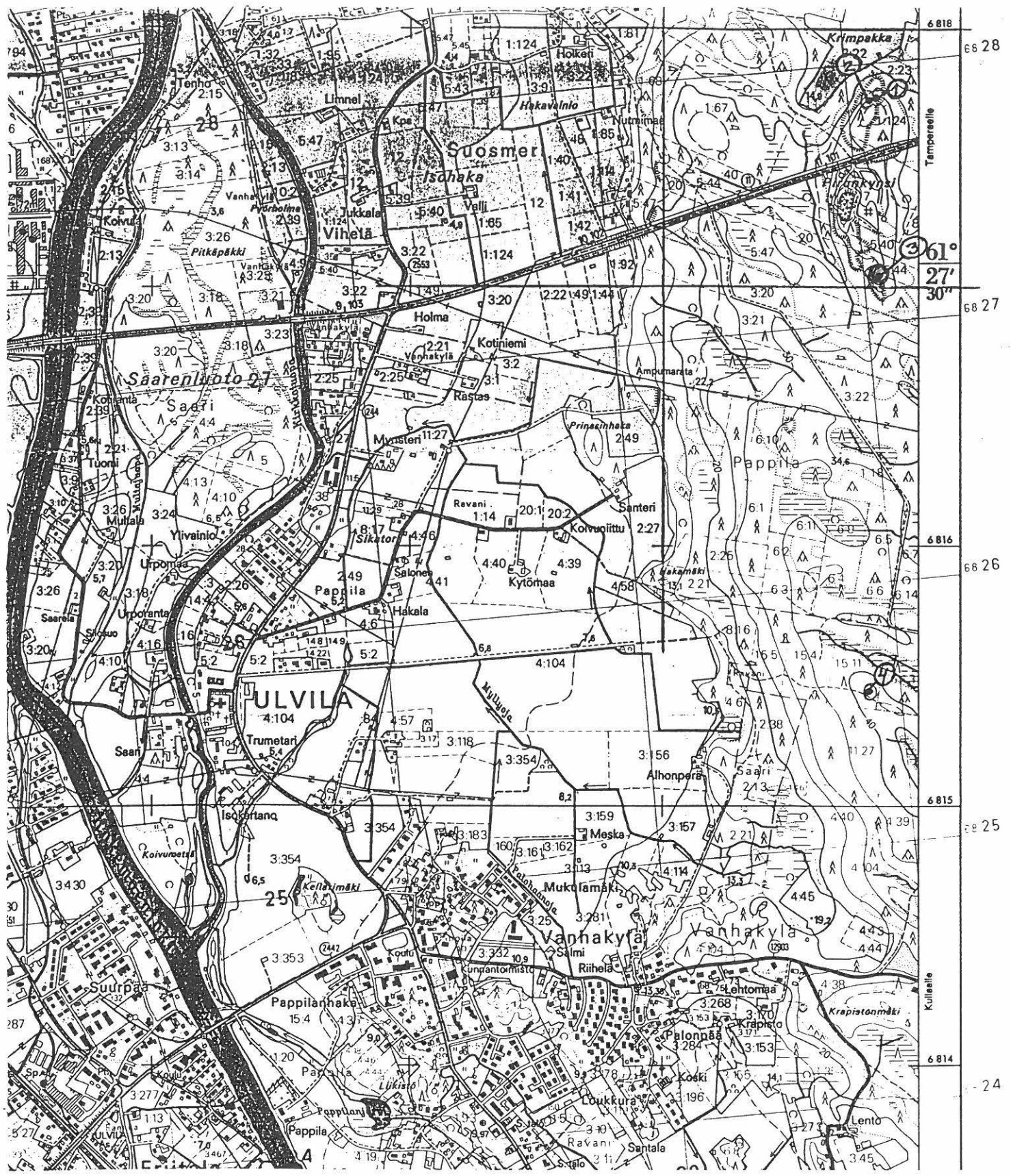
diat: -

Tarkastuksen aihe: Ilmoitus muinaisjäänöksestä

Ilmoittaja: Pasi Raitanen
Otavankatu 20 B
28100 PORI

Kohteen kuvaus:

Röykkiö on pyöreä, kooltaan 4,5 x 4,5 m ja n. 40 cm korkea. Keskellä sen lakea on n. 180 x 120 cm kokoinen n. 40 cm syvyinen vajoama. Selviä rakenteita ei ole näkyvissä. Näkyvien kivien koko n. 20 - 50 cm. Röykkiö on sammalen ja puolukanvarpujen peitossa.



PK 1143 02 PORI

Kartoitetut röykkiöt:

1. Ulvila, Suosmeri, Pirunkynsi I
2. Ulvila, Suosmeri, Pirunkynsi II
- ③ 3. Ulvila, Suosmeri, Pirunkynsi III
4. Ulvila, Vanhakylä, Keskikumpu

Ympäristö ja maasto: (vesistö, vesistökoodi, rakennukset, tiet, sorakuopat jne.)

Röykkiö on rakennettu kivikkoiselle metsäpohjalle metsäiseen rinteeseen, joka viettää avokallion sivuitse loivasti länteen. Sijaitsee n. 5 m avokallioalueen pohjoisreunasta pohjoiseen. N. 140 m pohjoiseen lähimmästä metsäautotiestä, n. 450 m etelään Pori-Tampere-pikatiestä

Ympäristö on tiheää mäntymetsää, jossa muutamia lehtipuita, nuoria kuusia, varpukasveja ja sammalta.

Laajuuden arviointiperuste: Näkyvät rajat

Luokitusehdotus perusteluineen: I säilyttänyt hyvin alkuperäisen asunsa

Ehdotus suoja-alueeksi: 10 m näkyvistä rajoista. Ympäriltä kaadettava puusto voi vahingoittaa.

Havaintomahdollisuudet:

Opas: -

Rauhoitustoimenpiteet maastossa: -

Tiedossa olevat maankäyttösuunnitelmat, kiireellisyys: -

Lähilöytöjä: Pirunkynsi I ja II

Selostus jätetty

/ 19
Aika

Paikka

Allekirjoitus

Jatkotoimenpiteitä:

Huomautuksia (esim. perimätieto) ja lisäyksiä:

ARKEOLOGISEN KOHTEEN TARKASTUS

--	--	--

Tunnistetiedot

Kunta: Ulvila
 Alue: Vanhakylä
 Nimi: Keskikumpu
 Kohteen laji: Kiviröykkiö
 Kohteesta muita kortteja - kpl
 Tarkastaja: Heidi Viljanen

Inventointinnumero: 1143 02/4
 Luokka: I
 Ajoitus: pronssikausi
 Lukumäärä: 1
 Tarkastusaika: 15/6 1994

Sijaintitiedot

Peruskartta: 1143 02 PORI
 x= 6815 44 y= 549 80
 Suunta ja etäisyys kirkosta tms.: N. 2,5 km NE Ulvilan kirkosta

Pinta-ala: 2,5 x 2,6
 z= 40 - 42,5 m

Hoito ja kunto

A	1	B	1	C	3	D		E	5	F	1	G	
---	---	---	---	---	---	---	--	---	---	---	---	---	--

Tila ja omistaja

Kylä/kaupunginosa: Vanhakylä
 Tila/Rno/nimi: 15:11 Keskikumpu
 tai Kortteli/tontti/palsta:
 Omistaja: Markku Savolainen
 Osoite: Honkaluodontie 84
 Kiinteistötunnus

Puhelin:
 Postitmp: 28430 PORI
 Vuokrattu (ks.huomautukset)

886	414	15	11
-----	-----	----	----

--

Aiemmat tiedot: -

Aiemmat löydöt: -

Tarkastuslöydöt: -

TARKASTUSKERTOMUS

Liitteet:

Kartat: Kopio peruskartasta 1143 02 PORI

muut liitteet: 2 valokuvaa kohteesta

negatiivit: -

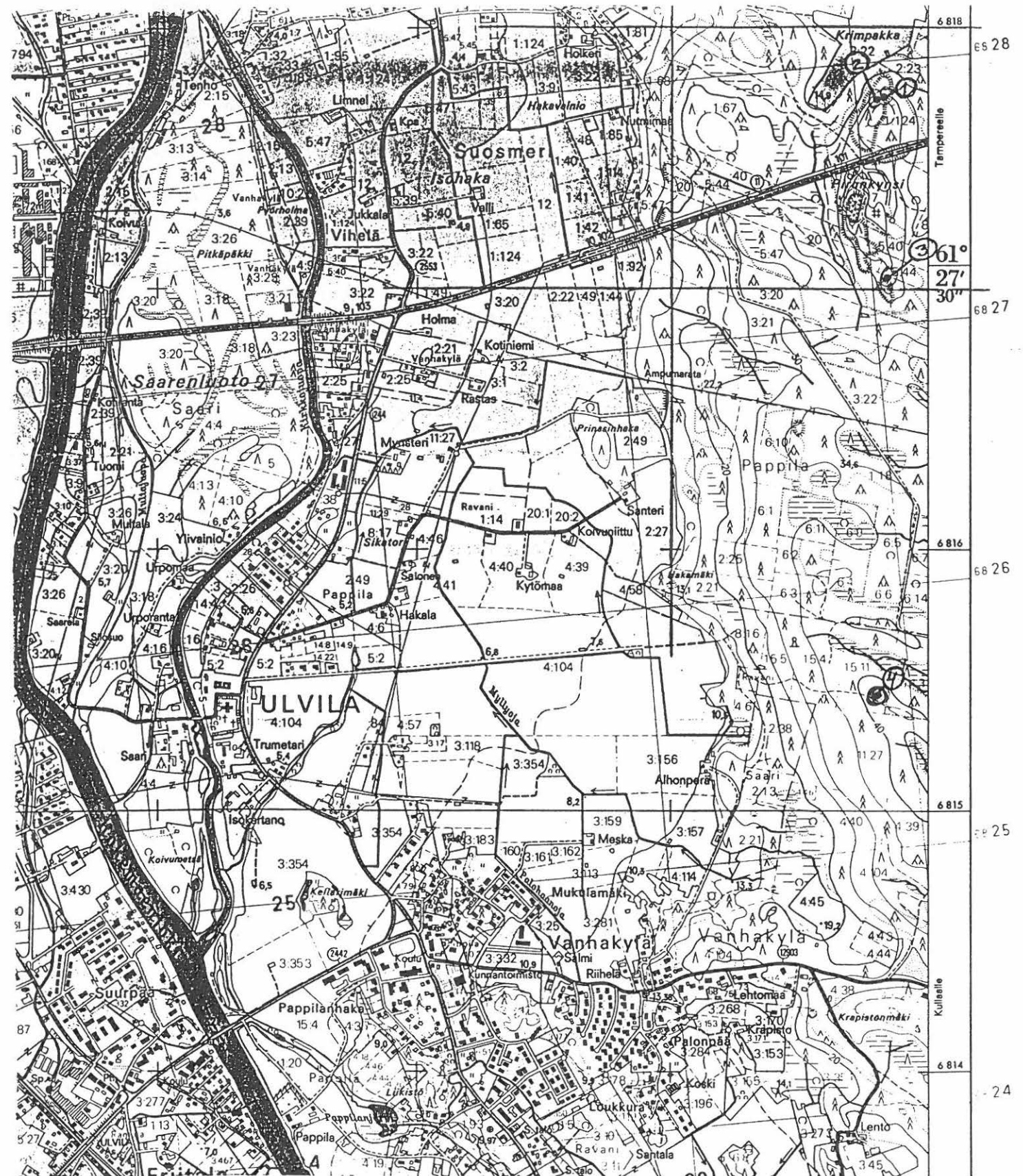
diat: -

Tarkastuksen aihe: Ilmoitus muinaisjäännöksestä.

Ilmoittaja: Pasi Raitanen
Otavankatu 20 B
28100 PORI

Kohteen kuvaus:

Röykkiö on muodoltaan pyöreä, 2,5 x 2,6 m kokoinen ja 30 - 40 cm korkea. Keskeltä lakea mahdollisesti hieman vajonnut. Selviä kehä- ym. rakenteita ei ole näkyvissä. Kivien koko 30-60 cm, pääasiassa suuremman kokoluokan kiviä. Muutamia kiviä hajallaan kalliolla, saattavat olla peräisin röykkiöstä, jolloin sitä olisi hajoitettu jonkin verran. Röykkiön päällä kasvava suuri kataja sekä sammal ja jäkälä vaikeuttavat havaintojen tekoa.



PK 1143 02 PORI

Kartoitetut röykkiöt:

1. Ulvila, Suosmeri, Pirunkynsi I
2. Ulvila, Suosmeri, Pirunkynsi II
3. Ulvila, Suosmeri, Pirunkynsi III
- ④ Ulvila, Vanhakylä, Keskikumpu

Ympäristö ja maasto: (vesistö, vesistököödi, rakennukset, tiet, sorakuopat jne.)

Röykkiö sijaitsee metsäisen mäen koillisrinteessä entisellä pienellä avokalliolla, joka nykyisin sammalen ja jäkälän peitossa. Etäisyys metsätieltä/-polulta n. 20 m pohjoiseen. Kallion ympärillä tiheää mänty- ja kuusimetsää. Heti kallion koillispuolella rinne alkaa viettää loivasti alaspäin kohti läheistä suoaluetta.

Laajuuden arviointiperuste: näkyvät rajat

Luokitusehdotus perusteluineen: I hyvin säilynyt

Ehdotus suoja-alueeksi:

Havaintomahdollisuudet: Kallioalue näkyy metsätielle

Opas: -

Rauhoitustoimenpiteet maastossa: -

Tiedossa olevat maankäyttösuunnitelmat, kiireellisyys: -

Lähilöytöjä: -

Selostus jätetty

/ 19
Aika

Paikka

Allekirjoitus

Jatkotoimenpiteitä:

Huomautuksia (esim. perimätieto) ja lisäyksiä:

ARKEOLOGISEN KOHTEEN TARKASTUS

--	--	--

Tunnistetiedot

Kunta: Ulvila
 Alue: Harjunpää
 Nimi: Sitkeänmäenkalliot
 Kohteen laji: Kiviröykkiö
 Kohteesta muita kortteja - kpl
 Tarkastaja: Heidi Viljanen

Inventointinumbero: 1143 03/1
 Luokka: I
 Ajoitus:
 Lukumäärä: 2
 Tarkastusaika: 9/6 1994

Sijaintitiedot

Peruskartta: 1143 03 RUOSNIEMI
 x= 6824 50 y= 549 22
 Suunta ja etäisyys kirkosta tms.: N. 7,5 km SW Keski-porin kirkosta

Pinta-ala: 7,8 x 4,2 m
 z= 37,5 - 40 m

Hoito ja kunto

A	1	B	1	C	3	D		E	5	F	1	G	
---	---	---	---	---	---	---	--	---	---	---	---	---	--

Tila ja omistaja

Kylä/kaupunginosa: Harjunpää
 Tila/Rno/nimi: LAMPO 9:83
 tai Kortteli/tontti/palsta:
 Omistaja: mv. Ari ja Leena Arola
 Osoite: Isojoenranta
 Kiinteistötunnus

Puhelin: 939-6393 520
 Postitmp: 28240 Pori
 Vuokrattu (ks.huomautukset)

886	403	9	83
-----	-----	---	----

--

Aiemmat tiedot: -

Aiemmat löydöt: -

Tarkastuslöydöt: -

TARKASTUSKERTOMUS

Liitteet:

Kartat: Kopio peruskartasta 1143 03 RUOSNIEMI

muut liitteet: -

negatiivit: -

diat: -

Tarkastuksen aihe: Satakunnan museon inventointi 1994

Kohteen kuvaus:

Röykkiöt A ja B sijaitsevat aivan vierekkäin kallioseinämän alapuolella sen eteläpuolella kivikkoisella metsäpohjalla.

Röykkiö A Röykkiön B NE-puolella n. 80 cm päässä kallioseinämästä. Röykkiö on hieman soikea, laeltaan pyöreä. Koko 2,8 x 4 m, korkeus n. 75 cm. Kivien koko 25-50 cm, kivikertoja 3-5. Selviä rakenteita ei näkyvissä. Röykkiön päällä kasvaa suuri kuusi, joka vaikeuttaa havaintojen tekemistä.

Röykkiö B Röykkiön A SW-puolella n. 1 m päässä kallion reunasta. Koko 3,8 x 4,2 m, korkeus n. 55 cm. Kivien koko 25-90, pääasiassa pienempää kokoluokkaa. Kivikertoja 2-3. Röykkiö on muodoltaan pyöreä. Laella hieman röykkiön keskipisteestä pohjoiseen vajoama, jonka ympärillä suurempia kiviä. Selviä kehä- ym. rakenteita ei ole näkyvissä.



PK 1143 03 RUOSNIEMI

Tutkitut alueet:

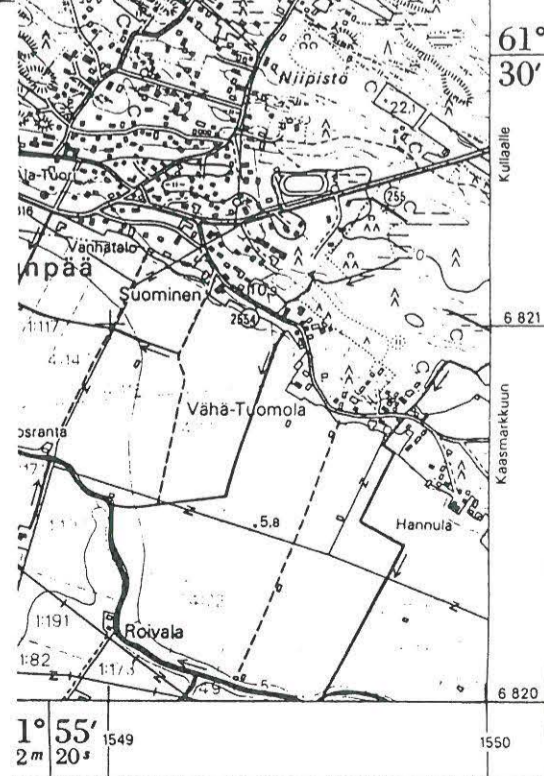


Kartoitetut röykkiöt:

- ① Ulvila, Harjunpää, Sitkeänmäenkalliot
2. Ulvila, Harjunpää, Uperinsuo I
3. Ulvila, Harjunpää, Uperinsuo II
4. Ulvila, Harjunpää, Uperinsuo III
5. Ulvila, Harjunpää, Mäkitalo I
6. Ulvila, Harjunpää, Mäkitalo II

9. Pori, Ruosniemi, Suonkalliot III
10. Pori, Ruosniemi, Polkukallio I
11. Pori, Ruosniemi, Polkukallio II
12. Pori, Ruosniemi, Järvikylä
13. Pori, Ruosniemi, Viikeri
14. Pori, Ruosniemi, Isohohka
15. Pori, Ruosniemi, Alinenviikeri

Satakunnan museon inventointi 1994



Ympäristö ja maasto: (vesistö, vesistököödi, rakennukset, tiet, sorakuopat jne.)

Röykkiöt A ja B sijaitsevat korkean avokallioalueen eteläreunassa kivikkoisella metsäpohjalla n. 60 m kaakkoon kallioiden korkeimmalta kohdalta. Loivasti etelään viettävässä rinteessä, joka laskee tiheään kuusimetsään ja suoalueelle. Etäisyys n. 150 m länteen läheiseltä metsäautotieltä. Kallioalue sijaitsee keskellä entistä järvioluetta, joka nykyisin ojitettua suota.

Laajuuden arviointiperuste: näkyvät rajat

Luokitusehdotus perusteluineen: I koskematon

Ehdotus suoja-alueeksi: 2 m näkyvistä rajoista

Havaintomahdollisuudet: Helpointa havaita kallion päältä käsin

Opas: -

Rauhoitustoimenpiteet maastossa: -

Tiedossa olevat maankäyttösuunnitelmat, kiireellisyys: -

Lähilöytöjä: Uuperinsuo I, II ja III

Selostus jätetty

/ 19
Aika

Paikka

Allekirjoitus

Jatkotoimenpiteitä:

Huomautuksia (esim. perimätieto) ja lisäyksiä:

ARKEOLOGISEN KOHTEEN TARKASTUS

--	--	--

Tunnistetiedot

Kunta: Ulvila

Inventointinumero: 1143 03/2

Alue: Harjunpää

Luokka: I

Nimi: Uuperinsuo I

Ajoitus:

Kohteen laji: Pitkänomainen kiviraunio

Lukumäärä: 1

Kohteesta muita kortteja - kpl

Tarkastaja: Heidi Viljanen

Tarkastusaika: 10/6 1994

Sijaintitiedot

Peruskartta: 1143 03 RUOSNIEMI

Pinta-ala: 15 x 4,5 m

x= 6823 86

y= 548 95

z= n. 30 m

Suunta ja etäisyys kirkosta tms.: N. 6,9 km ENE Keski-Porin kirkosta

Hoito ja kunto

A	1	B	1	C	3	D		E	5	F	1	G	
---	---	---	---	---	---	---	--	---	---	---	---	---	--

Tila ja omistaja

Kylä/kaupunginosa: Harjunpää

Tila/Rno/nimi: 9:1 Mäkitalo

tai Kortteli/tontti/palsta:

Omistaja: Vilho Pohjola

Puhelin: 939-6325 282

Osoite: Pori-Järvikylä

Postitmp: 28220 PORI

Kiinteistötunnus

Vuokrattu (ks.huomautukset)

886	403	9	1
-----	-----	---	---

--

Aiemmat tiedot: -

Aiemmat löydöt: -

Tarkastuslöydöt: -

TARKASTUSKERTOMUS

Liitteet:

Kartat: Kopio peruskartasta 1143 03 RUOSNIEMI

muut liitteet: Piirros kohteesta (liite 1)

negatiivit: -

diat: -

Tarkastuksen aihe: Satakunnan museon inventointi 1994

Kohteen kuvaus:

Pitkänomainen kiviraunio, joka levenee molemmista päistään röykkiömäiseksi (ks. piirros). Pohjoispään levennys kooltaan n. 5 x 4,6 m, korkeus 80 cm. Muodoltaan pyöreä. Raunio jatkuu etelään päin kapeampana ja matalampana. Eteläpään levennys kooltaan n. 6 x 3,6 m, korkeus 70 cm, muodoltaan soikea. Molempien päiden laki on pyöreä. Selviä kehäym. rakenteita ei ole näkyvissä. Raunio on paksun sammalen ja heinien peitossa.

LIITE 1.

Ulvila, Harjunpää, Uuperinsuo I
Pitkänomainen kiviraunio

Satakunnan museon inventointi 1994

— röykkiön näkyvät rajat

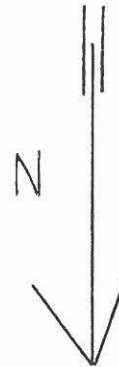
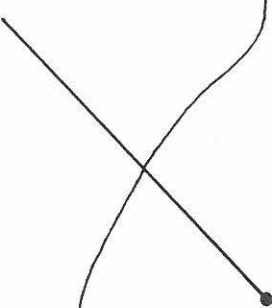


3 m

korkeus 70 cm



korkeus 80 cm





PK 1143 03 RUOSNIEMI

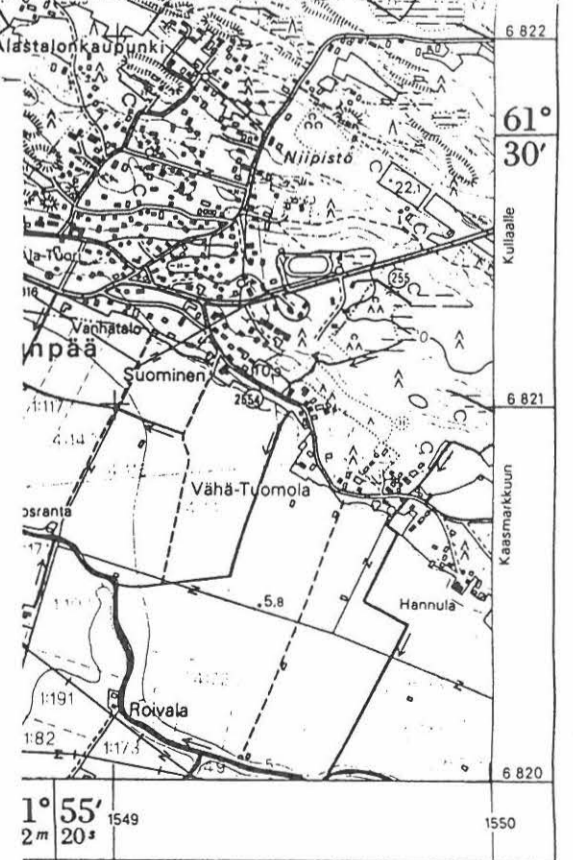
Tutkitut alueet: 

Kartoitetut röykkiöt:

1. Ulvila, Harjunpää, Sitkeänmäenkalliot
- ② Ulvila, Harjunpää, Uperinsuo I
3. Ulvila, Harjunpää, Uperinsuo II
4. Ulvila, Harjunpää, Uperinsuo III
5. Ulvila, Harjunpää, Mäkitalo I
6. Ulvila, Harjunpää, Mäkitalo II

9. Pori, Ruosniemi, Suonkalliot III
10. Pori, Ruosniemi, Polkukallio I
11. Pori, Ruosniemi, Polkukallio II
12. Pori, Ruosniemi, Järvikylä
13. Pori, Ruosniemi, Viikeri
14. Pori, Ruosniemi, Isohohka
15. Pori, Ruosniemi, Alinenviikeri

Satakunnan museon inventointi 1994



Ympäristö ja maasto: (vesistö, vesistököödi, rakennukset, tiet, sorakuopat jne.)

Röykkiö sijaitsee S-N-suuntaisesti kalliomäen metsäisessä pohjoisenpuoleisessa rinteessä rinteeseen poikittaissuuntaisesti. Raunion eteläpää sijaitsee n. 100 m koilliseen kallioalueen itäpäässä olevasta suurikivisestä luonnonkivikosta. N. 300 m kaakkoon läheiseltä metsäautotieltä. N. 70 m kaakkoon Uuperinsuo II:sta.

Kivikkoinen metsäpohja, jossa runsaasti sammalta ja heinää. Raunion eteläpäässä tiheää kuusikkoa ja mäntyjä, pohjoispää aukeammalla paikalla. Raunio sijaitsee laeltaan kallioisella mäellä, joka on sijainnut nykyisin soistuneen ja ojitetun järviolueen rannalla.

Laaajuuden arviointiperuste: näkyvät rajat

Luokitusehdotus perusteluineen: I koskematon

Ehdotus suoja-alueeksi: 2 m näkyvistä rajoista

Havaintomahdollisuudet: Hepointa havaita louhikosta päin tultaessa.

Opas: -

Rauhoitustoimenpiteet maastossa: -

Tiedossa olevat maankäyttösuunnitelmat, kiireellisyys: -

Lähilöytöjä: Uuperinsuo II ja III

Selostus jätetty

/ 19

Aika

Paikka

Allekirjoitus

Jatkotoimenpiteitä:

Huomautuksia (esim. perimätieto) ja lisäyksiä:

ARKEOLOGISEN KOHTEEN TARKASTUS

--	--	--

Tunnistetiedot

Kunta: Ulvila

Inventointinnumero: 1143 03/3

Alue: Harjunpää

Luokka: I

Nimi: Uuperinsuo II

Ajoitus:

Kohteen laji: Pitkänomainen kiviraunio Lukumäärä: 1

Kohteesta muita kortteja - kpl

Tarkastaja: Heidi Viljanen

Tarkastusaika: 15/6 1994

Sijaintitiedot

Peruskartta: 1143 03 RUOSNIEMI

Pinta-ala: n. 23 m x 4,8 m

x= 6823 88

y= 548 90

z= 30 - 35 m

Suunta ja etäisyys kirkosta tms.: N. 6,8 km ENE Keski-Porin kirkosta

Hoito ja kunto

A	1	B	1	C	3	D		E	5	F	1	G	
---	---	---	---	---	---	---	--	---	---	---	---	---	--

Tila ja omistaja

Kylä/kaupunginosa: Harjunpää

Tila/Rno/nimi: 9:1 Mäkitalo

tai Kortteli/tontti/palsta:

Omistaja: Vilho Pohjola

Puhelin: 6325 282

Osoite: Pori-Järvikylä

Postitmp: 28220 PORI

Kiinteistötunnus

Vuokrattu (ks.huomautukset)

886	403	9	1
-----	-----	---	---

--

Aiemmat tiedot: -

Aiemmat löydöt: -

Tarkastuslöydöt: -

TARKASTUSKERTOMUS

Liitteet:

Kartat: Kopio peruskartasta 1143 03 RUOSNIEMI

muut liitteet: 2 valokuvaa, piirros kohteesta (liite 1)

negatiivit: -

diat: -

Tarkastuksen aihe: Satakunnan museon inventointi 1994

Kohteen kuvaus:

WNW-ESE-suuntainen pitkänomainen kiviraunio. Kokonaispituus n. 23,7 m, leveys n. 180 cm. ESE-päässä sekä mahdollisesti myös WNW-päässä ja keskiosassa röykkiömäinen levennys. ESE-pään levennys on pyöreähkö, kooltaan n. 5 m x 4,8 m, korkeus 70 cm. Sen laki on pyöreä, röykkiömäinen. Kiveys jatkuu rakenteeltaan epäselvempänä n. 50 cm korkuisena ja 180 cm levyisenä länsiluoteeseen n. 6,5 m matkan, josta se levenee n. 3,6 x 4 m kokoiseksi rajoiltaan epäselväksi levennykseksi. Kiveys jatkuu edelleen selvärajaisempana 180 cm levyisenä ja 50 cm korkuisena länsiluoteeseen 8m, jossa se levenee hieman. Keskiosan levennys ja levennyksen ESE-puoleinen kiveys ovat ilmeisesti kulkureitillä ja saattaneet siksi muokkautua epäselviksi rajoiltaan. Raunion molemmat päät ovat tiheään aluskasvillisuuden peitossa, keskiosa on heinän ja sammalen peitossa aukeammalla paikalla. Kasvillisuus vaikeuttaa havaintojen tekoa.

LIITE 1.

Ulvila, Harjunpää, Uuperinsuo II
Pitkänomainen kiviraunio

Satakunnan museon inventointi 1994

———— röykkiön näkyvät rajat

----- raja epäselvä

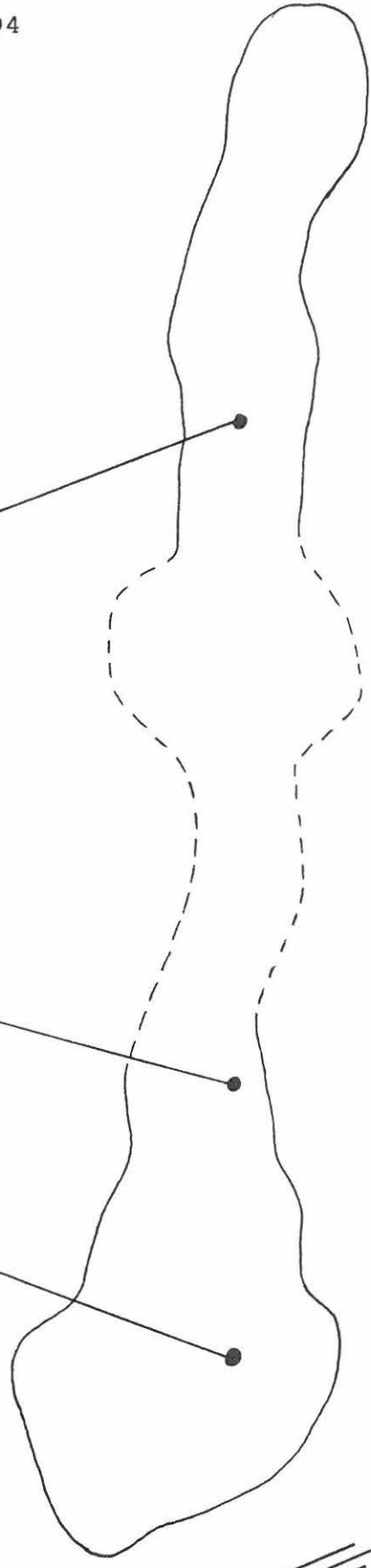
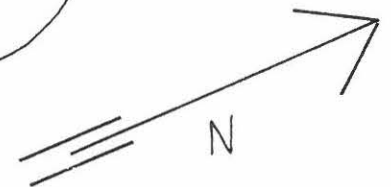



3 m

korkeus 50 cm

korkeus 50 cm


korkeus 70 cm





PK 1143 03 RUOSNIEMI

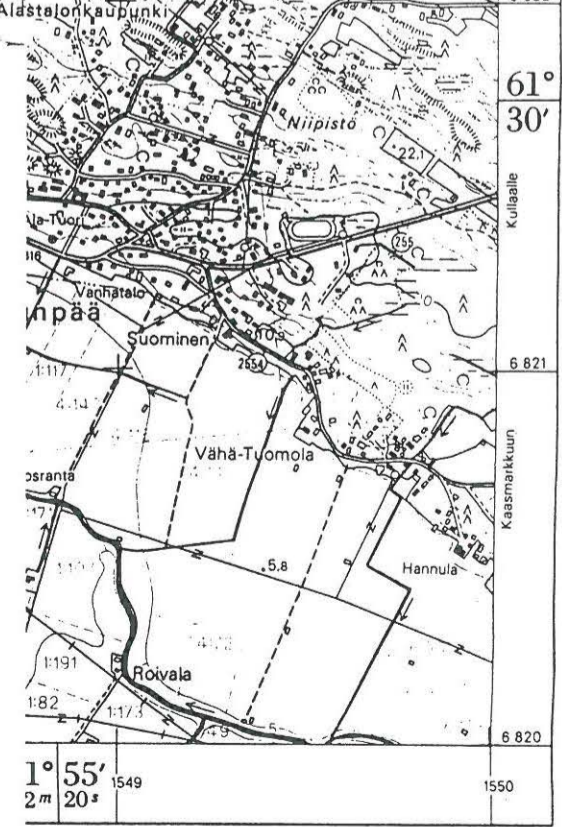
Tutkitut alueet:



Kartoitetut röykkiöt:

1. Ulvila, Harjunpää, Sitkeänmäenkalliot
2. Ulvila, Harjunpää, Uuperinsuo I
3. Ulvila, Harjunpää, Uuperinsuo II
4. Ulvila, Harjunpää, Uuperinsuo III
5. Ulvila, Harjunpää, Mäkitalo I
6. Ulvila, Harjunpää, Mäkitalo II

9. Pori, Ruosniemi, Suonkalliot III
10. Pori, Ruosniemi, Polkukallio I
11. Pori, Ruosniemi, Polkukallio II
12. Pori, Ruosniemi, Järvikylä
13. Pori, Ruosniemi, Viikeri
14. Pori, Ruosniemi, Isohohka
15. Pori, Ruosniemi, Alinenviikeri



Ympäristö ja maasto: (vesistö, vesistökkoodi, rakennukset, tiet, sorakuopat jne.)

Raunio sijaitsee kalliolakisen mäen pohjoisrinteen suuntaisesti n. 40 m avokallion reunasta pohjoiseen metsäisen terassin reunassa, josta rinne alkaa viettää pohjoiseen. Etäisyys metsäautotiestä n. 230 m kaakkoon. Raunion WNW-pää sijaitsee kohteesta Uuperinsuo I n. 70 m luoteeseen ja kohteesta Uuperinsuo III n. 30 m kaakkoon.

Raunio on rakennettu hieman kivikkoiselle metsäpohjalle, joka on sammalen, heinän ja puolukan peitossa. Puusto lähinnä kuusia, aukealla muutamia mäntyjä. Raunion läheisyydessä myös katajia. Mäki sijaitsee nykyisin soistuneen ja ojitetun järviolueen eteläreunassa.

Laajuuden arviointiperuste: näkyvät rajat

Luokitusehdotus perusteluineen: I koskematon

Ehdotus suoja-alueeksi: vähintään 2 m näkyvistä rajoista

Havaintomahdollisuudet: ks. sijainti. Helpointa löytää avokalliolta päin tultaessa.

Opas: -

Rauhoitustoimenpiteet maastossa: Ilmoitettu maanomistajalle.

Tiedossa olevat maankäyttösuunnitelmat, kiireellisyys: -

Lähilöytöjä: Kohteet Uuperinsuo I ja III

Selostus jätetty

/ 19
Aika

Paikka

Allekirjoitus

Jatkotoimenpiteitä:

Huomautuksia (esim. perimätieto) ja lisäyksiä:

ARKEOLOGISEN KOHTEEN TARKASTUS

--	--	--

Tunnistetiedot

Kunta: Ulvila
 Alue: Harjunpää
 Nimi: Uuperinsuo III
 Kohteen laji: Pitkänomainen kiviraunio Lukumäärä: 1
 Kohteesta muita kortteja - kpl
 Tarkastaja: Heidi Viljanen

Inventointinnumero: 1143 03/4
 Luokka: I
 Ajoitus:
 Tarkastusaika: 16/6 1994

Sijaintitiedot

Peruskartta: 1143 03 RUOSNIEMI
 x= 6823 90 y= 548 87
 Suunta ja etäisyys kirkosta tms.: N. 6,9 km ENE Keski-Porin kirkosta.

Pinta-ala: 18 m x 5,5 m
 z= 30 - 35 m

Hoito ja kunto

A	1	B	1	C	3	D		E	5	F	1	G	
---	---	---	---	---	---	---	--	---	---	---	---	---	--

Tila ja omistaja

Kylä/kaupunginosa: Harjunpää
 Tila/Rno/nimi: 9:1 Mäkitalo
 tai Kortteli/tontti/palsta:
 Omistaja: Vilho Pohjola
 Osoite: Pori-Järvikylä
 Kiinteistötunnus

Puhelin: 6325 282
 Postitmp: 28220 PORI
 Vuokrattu (ks.huomautukset)

886	403	9	1
-----	-----	---	---

--

Aiemmat tiedot: -

Aiemmat löydöt: -

Tarkastuslöydöt: -

TARKASTUSKERTOMUS

Liitteet:

Kartat: Kopio peruskartasta 1143 03 RUOSNIEMI

muut liitteet: Piirros kohteesta (liite 1)

negatiivit: -

diat: -

Tarkastuksen aihe: Satakunnan museon inventointi 1994

Kohteen kuvaus:

Pitkänomainen NW-SE-suuntainen kiviraunio, joka laajenee molemmista päistään röykkiömäisiksi korkeammiksi levennyksiksi. SE-pään levennys on kooltaan n. 5 x 5 m, sen korkeus on n. 70 cm. Kiveys jatkuu luoteeseen 40 cm korkuisena ja n. 2,5 m levyisenä n. 8 metriä ja laajenee jälleen NW-päässä kooltaan 5 x 5 m:ksi, korkeus 80 cm. Molempien päiden laki on pyöreä. Selviä rakenteita ei ole näkyvissä. Raunio on kokonaisuudessaan tiheän kuusikon ja paksun sammalen peitossa, mikä vaikeuttaa havaintojen tekoa.

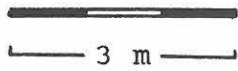
LIITE 1.

Ulvila, Harjunpää, Uuperinsuo III
Pitkänomainen kiviraunio

Satakunnan museon inventointi 1994

———— röykkiön näkyvät rajat

----- raja epäselvä

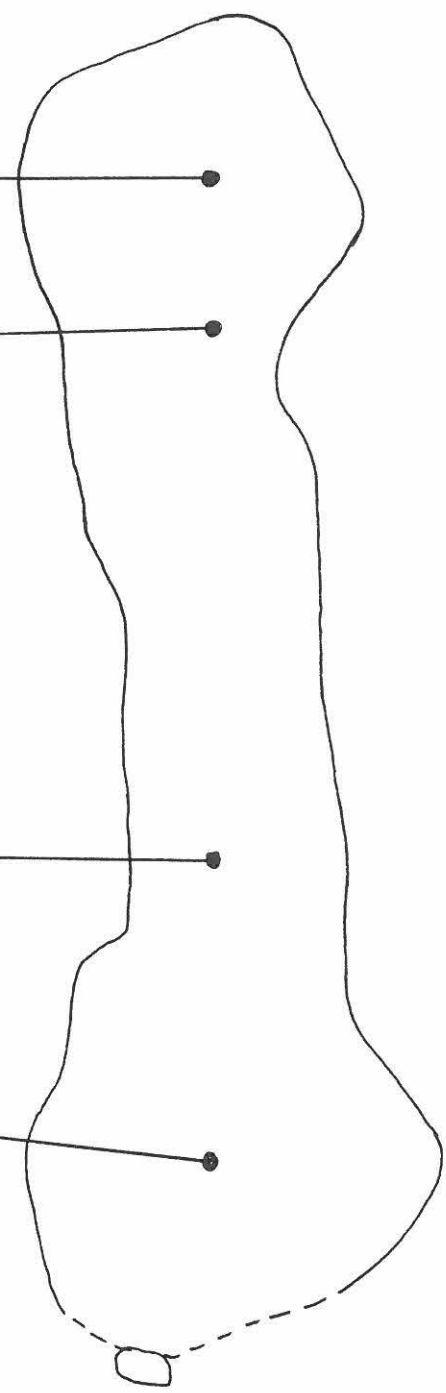
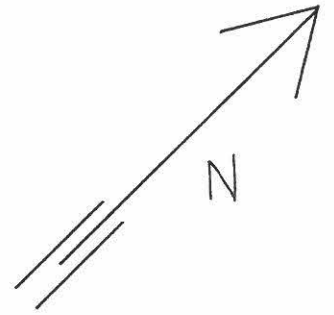


korkeus 80 cm

korkeus 40 cm

korkeus 40 cm


korkeus n. 70 cm





PK 1143 03 RUOSNIEMI

Tutkitut alueet:

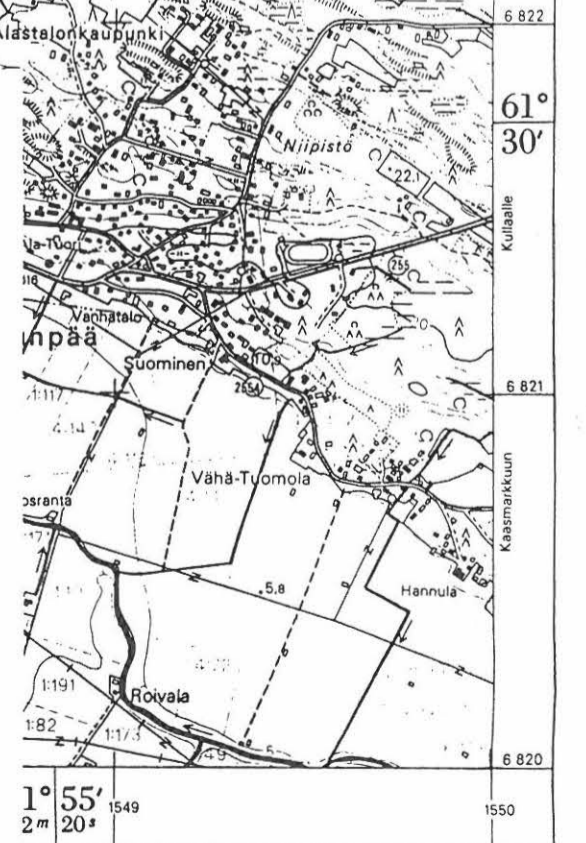


Kartoitetut röykkiöt:

1. Ulvila, Harjunpää, Sitkeänmäenkalliot
2. Ulvila, Harjunpää, Uuperinsuo I
3. Ulvila, Harjunpää, Uuperinsuo II
- ④ 4. Ulvila, Harjunpää, Uuperinsuo III
5. Ulvila, Harjunpää, Mäkitalo I
6. Ulvila, Harjunpää, Mäkitalo II

9. Pori, Ruosniemi, Suonkalliot III
10. Pori, Ruosniemi, Polkukallio I
11. Pori, Ruosniemi, Polkukallio II
12. Pori, Ruosniemi, Järvikylä
13. Pori, Ruosniemi, Viikeri
14. Pori, Ruosniemi, Isohohka
15. Pori, Ruosniemi, Alinenviikeri

Satakunnan museon inventointi 1994



MAANMITTAUSHALLITUKSEN KARTTAPAINO, HELSINKI 1987

Ympäristö ja maasto: (vesistö, vesistökoodi, rakennukset, tiet, sorakuopat jne.)

Raunio sijaitsee kalliolakisen mäen pohjoisrinteen suuntaisesti n. 20 m avokallion reunasta pohjoiseen metsäisen terassin reunassa, josta rinne alkaa viettää pohjoiseen suoalueelle. Etäisyys kohteesta Uuperinsuo II n. 30 m luoteeseen, etäisyys metsäautotiestä n. 200 m kaakkoon. Raunio on rakennettu hieman kivikkoiselle metsäpohjalle, joka sammaleen ja varpukasvien peitossa. Puusto pääasiassa kuusia, jonkin verran myös lehtipuita ja mäntyjä. Mäki sijaitsee nykyisin soistuneen ja ojitetun järviolueen eteläreunassa.

Laajuuden arviointiperuste: näkyvät rajat

Luokitusehdotus perusteluineen: I koskematon

Ehdotus suoja-alueeksi: Vähintään 2 m näkyvistä rajoista

Havaintomahdollisuudet: Parhaiten havaittavissa avokalliolta päin tultaessa.

Opas: -

Rauhoitustoimenpiteet maastossa: Ilmoitettu maanomistajalle.

Tiedossa olevat maankäyttösuunnitelmat, kiireellisyys: -

Lähilöytöjä: Uuperinsuo I ja II

Selostus jätetty

/ 19

Aika

Paikka

Allekirjoitus

Jatkotoimenpiteitä:

Huomautuksia (esim. perimätieto) ja lisäyksiä:

ARKEOLOGISEN KOHTEEN TARKASTUS

--	--	--

Tunnistetiedot

Kunta: Ulvila

Inventointinnumero: 1143 03/5

Alue: Harjunpää

Luokka: II

Nimi: Mäkitalo I

Ajoitus: pronssi-/rautakausi

Kohteen laji: Kiviröykkiö

Lukumäärä: 8

Kohteesta muita kortteja - kpl

Tarkastaja: Jouko Rätty, Heidi Viljanen Tarkastusaika: 2/8 1994

Sijaintitiedot

Peruskartta: 1143 03 RUOSNIEMI

Pinta-ala: alue n. 25 x 30 m

x= 6823 62-66

y= 548 85-88

z= 20 - 22,5 m

Suunta ja etäisyys kirkosta tms.: N. 6,7 km ENE Keski-Porin kirkosta.

Hoito ja kunto

A	1	B	1	C	3	D		E	5	F	3	G	
---	---	---	---	---	---	---	--	---	---	---	---	---	--

Tila ja omistaja

Kylä/kaupunginosa: Harjunpää

Tila/Rno/nimi: 9:1 Mäkitalo

tai Kortteli/tontti/palsta:

Omistaja: Vilho Pohjola

Puhelin: 6325 282

Osoite: Pori-Järvikylä

Postitmp: 28220 PORI

Kiinteistötunnus

Vuokrattu (ks.huomautukset)

886	403	9	1
-----	-----	---	---

--

Aiemmat tiedot: -

Aiemmat löydöt: -

Tarkastuslöydöt: -

TARKASTUSKERTOMUS

Liitteet:

Kartat: Kopio peruskartasta 1143 03 RUOSNIEMI

muut liitteet: 10 valokuvaa, sanalliset kuvaukset röykkiöistä
(liite 1), kartta röykkiöiden sijainnista (liite 2)

negatiivit: -

diat: -

Tarkastuksen aihe: Satakunnan museon inventointi 1994

Kohteen kuvaus:

KS. LIITTEET 1 - 2

Ulvila, Harjunpää, Mäkitalo I
Röykkiöiden kuvaukset

Röykkiöiden sijainti toisiinsa nähden, ks. liite 2

- Röykkiö 1 Pyöreä, säännöllinen kivistöröykkiö kooltaan 3,7 x 3,3 m, korkeus 40 cm. Röykkiössä 2 isompaa luonnonkiveä (halk. 110 ja 90 cm), muuten kivet kooltaan 20 - 40 cm. Selviä rakenteita ei näkyvissä. Koskematon. Sammaleen peitossa.
- Röykkiö 2 Lähes pyöreä, hieman epäsäännöllinen hyvin matala röykkiö, joka rakennettu 2 silmäkiven kupeeseen. Koillisreunan silmäkiven koko 160 x 110 cm, korkeus 50 cm, luoteisreunan kivi 120 x 90 cm. Muun kiveyksen koko 3,2 m x 3 m, korkeus n. 30 cm. Selviä rakenteita ei näkyvissä. Koskematon. Sammalen ja apilan peitossa.
- Röykkiö 3 Rakenteeltaan melko epäsäännöllinen pyöreähkö kiveys, joka rakennettu suuren luonnonkiven (koko 100 x 160, korkeus 60 cm) koillispuolelle. Luonnonkiven koillispuolella röykkiön keskellä on kuoppa. Muita rakenteita ei näkyvissä. Kiveys kooltaan 4 x 2,6 m korkeus n. 50 cm. Kivikertoja 1 - 3. Mahdollisesti osittain tuhoutunut. Röykkiö on sammalen, heinien mustikan ja apilan peitossa.
- Röykkiö 4 Muodoltaan ja rakenteeltaan säännöllinen pyöreä kivistöröykkiö, koko 3 x 3 m, korkeus n. 35 cm. Tasalakinen. Kivet 20 - 55 cm, kivikertoja 2 - 3. Ei selviä kehä- ym. rakenteita näkyvissä. Koskematon. Osittain sammalen peitossa.
- Röykkiö 5 Matala epäsäännöllinen kiveys korkean luonnonkiven pohjoispuolella. Luonnonkiven leveys n. 160 cm, korkeus n. 170 cm. Kiveys kooltaan n. 3 x 2 m, ilmeisesti vain 1 kivikerta. Ei selviä rakenteita näkyvissä. Koskematon. Sammalen peitossa osittain.
- Röykkiö 6 Matala, pyöreä, pyörityvälakinen kivistöröykkiö kooltaan 2,4 x 2,4 m, korkeus n. 35 cm. Kivien koko 20 - 40 cm, kivikertoja 1 - 2. Ei selviä rakenteita näkyvissä. Kokonaan sammaleen peitossa. Koskematon.

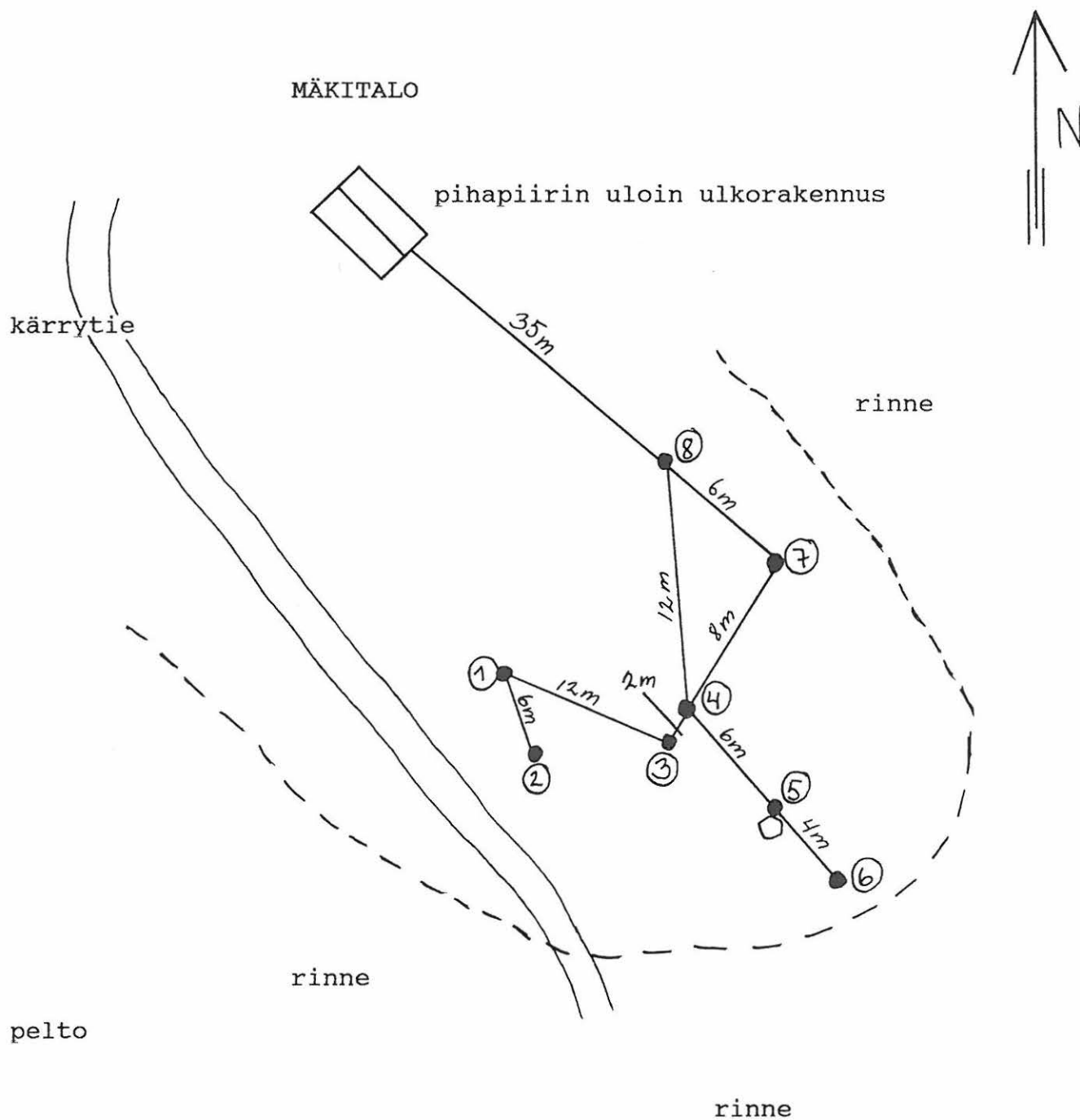
Ulvila, Harjunpää, Mäkitalo I
Röykkiöiden kuvaukset

- Röykkiö 7 Lähes pyöreä, pyöreälakinen kiviröykkiö. Koko 3,2 x 2,7 m, korkeus n. 40 cm. Kivien koko n. 30 cm, kivikertoja 2 - 3. Ei selkeitä rakenteita näkyvissä. Koskematon. Sammalen, heinien ja apilan peitossa.
- Röykkiö 8 Lähes pyöreä, hieman epäsäännöllinen kiviröykkiö. Koko 3,5 x 3,2 m, korkeus n. 40 cm. Kivien koko 20 - 40 cm, kivikertoja 1 - 3. Koskematon. Sammalen, heinän ja saniaisten peitossa.

LIITE 2.

Ulvila, Harjunpää, Mäkitalo I
Röykkiöiden sijainti

Kartan mittakaava on vääristynyt. Merkityt etäisyydet metreinä ja suunnat täsmäävät suurinpiirtein.





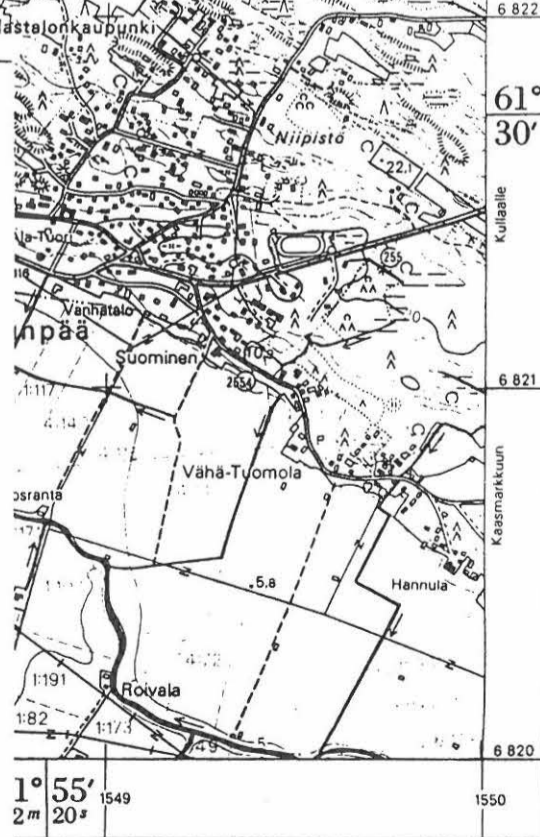
PK 1143 03 RUOSNIEMI

Tutkitut alueet: 

Kartoitetut röykkiöt:

1. Ulvila, Harjunpää, Sitkeänmäenkalliot
2. Ulvila, Harjunpää, Uuperinsuo I
3. Ulvila, Harjunpää, Uuperinsuo II
4. Ulvila, Harjunpää, Uuperinsuo III
- ⑤ Ulvila, Harjunpää, Mäkitalo I
6. Ulvila, Harjunpää, Mäkitalo II

9. Pori, Ruosniemi, Suonkalliot III
10. Pori, Ruosniemi, Polkukallio I
11. Pori, Ruosniemi, Polkukallio II
12. Pori, Ruosniemi, Järvikylä
13. Pori, Ruosniemi, Viikeri
14. Pori, Ruosniemi, Isohohka
15. Pori, Ruosniemi, Alinenviikeri



Ympäristö ja maasto: (vesistö, vesistököödi, rakennukset, tiet, sorakuopat jne.)

Kohde sijaitsee n. 200 m luoteeseen Mäkitalo II:sta Mäkitalon pihapiirin kaakkoispuolella matsäisellä mäellä, joka on muodostanut niemen pronssikauden lopulla/rautakauden alussa. Röykkiöt sijainneet tämän niemen kärjessä, nykyisin mäen korkeimmalla kohdalla ja välittömästi korkeimman kohdan pohjois- ja luoteispuolella. Alueen etelä- ja lounaispuolella mäen rinteet laskevat jyrkästi peltoaukealle, koillisessa ja idässä lehtipuumetsikköön. Mäellä kasvaa korkeaa vanhaa kuusikkoa, aluskasvillisuus matalaa (oravanmarja, apila, sammal, heinä, saniainen, pieniä katajia).

Mäellä paljon merkkejä myöhemmästä ihmisen toiminnasta, kuten matalia kuopanteita, matalia maakasoja ja jätettä (metallia, hiiltä).

Laajuuden arviointiperuste: näkyvät rajat

Luokitusehdotus perusteluineen: II röykkiöt epävarmoja

Ehdotus suoja-alueeksi: Röykkiöt ja niiden välinen alue l. alue n. 25 x 30 m.

Havaintomahdollisuudet:

Opas: -

Rauhoitustoimenpiteet maastossa: Ilmoitettu maanomistajalle

Tiedossa olevat maankäyttösuunnitelmat, kiireellisyys: -

Lähilöytöjä: Mäkitalo II

Selostus jätetty

/ 19

Aika

Paikka

Allekirjoitus

Jatkotoimenpiteitä:

Huomautuksia (esim. perimätieto) ja lisäyksiä:

ARKEOLOGISEN KOHTEEN TARKASTUS

--	--	--

Tunnistetiedot

Kunta: Ulvila
 Alue: Harjunpää
 Nimi: Mäkitalo II
 Kohteen laji: Kiviröykkiö
 Kohteesta muita kortteja - kpl
 Tarkastaja: Jouko Rätty, Heidi Viljanen Tarkastusaika: 2/8 1994

Inventointinnumero: 1143 03/6
 Luokka: II
 Ajoitus: pronssi-/rautakausi
 Lukumäärä: 1

Sijaintitiedot

Peruskartta: 1143 03 RUOSNIEMI
 x= 6823 54 y= 549 03
 Suunta ja etäisyys kirkosta tms.: N. 6,8 km ENE Keski-Porin kirkosta.

Pinta-ala: 4 m x 2,5 m
 z= n. 20 m

Hoito ja kunto

A	1	B	1	C	3	D		E	5	F	1	G	
---	---	---	---	---	---	---	--	---	---	---	---	---	--

Tila ja omistaja

Kylä/kaupunginosa: Harjunpää
 Tila/Rno/nimi: 9:1 Mäkitalo
 tai Kortteli/tontti/palsta:

Omistaja: Vilho Pohjola
 Osoite: Pori-Järvikylä
 Kiinteistötunnus

Puhelin: 6325 282
 Postitmp: 28220 PORI
 Vuokrattu (ks.huomautukset)

886	403	9	1
-----	-----	---	---

--

Aiemmat tiedot: -

Aiemmat löydöt: -

Tarkastuslöydöt: -

TARKASTUSKERTOMUS

Liitteet:

Kartat: Kopio peruskartasta 1143 03 RUOSNIEMI

muut liitteet: 1 valokuva

negatiivit: -

diat: -


Tarkastuksen aihe: Satakunnan museon inventointi 1994

Kohteen kuvaus:


Röykkiö on muodoltaan hieman epäsäännöllinen, lähes pyöreä, kooltaan 4 x 2,5 m, korkeus n. 40 cm.

Kivikertoja 1 - 4. Rakennettu suuren luonnonkiven (2,4 x 1,3 m, korkeus 90 cm) lounaispuolelle.

Röykkiön laki on epäsäännöllisen muotoinen, röykkiötä saatettu penkoa. Selviä rakenteita ei ole näkyvissä. Osittain aluskasvillisuuden peitossa.



PK 1143 03 RUOSNIEMI

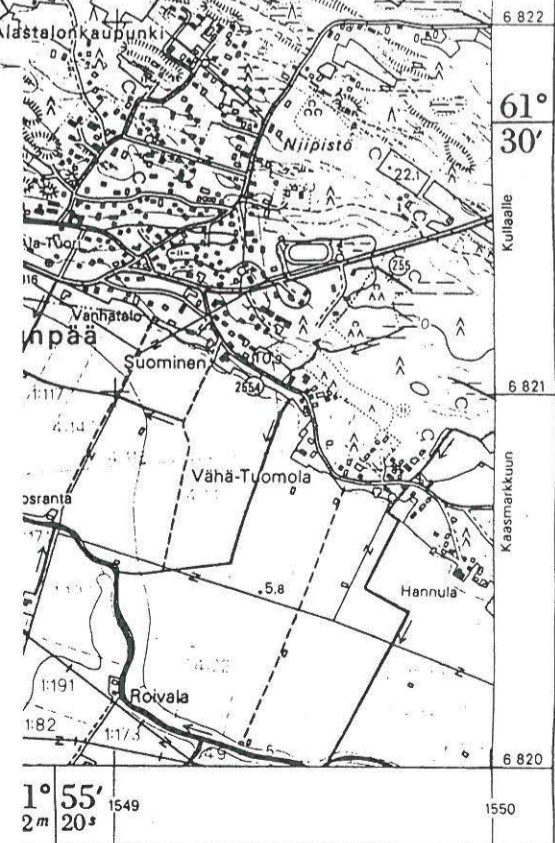
Tutkitut alueet: 

Kartoitetut röykkiöt:

1. Ulvila, Harjunpää, Sitkeänmäenkalliot
2. Ulvila, Harjunpää, Uperinsuo I
3. Ulvila, Harjunpää, Uperinsuo II
4. Ulvila, Harjunpää, Uperinsuo III
5. Ulvila, Harjunpää, Mäkitalo I
- ⑥ Ulvila, Harjunpää, Mäkitalo II

9. Pori, Ruosniemi, Suonkalliot III
10. Pori, Ruosniemi, Polkukallio I
11. Pori, Ruosniemi, Polkukallio II
12. Pori, Ruosniemi, Järvikylä
13. Pori, Ruosniemi, Viikeri
14. Pori, Ruosniemi, Isohohka
15. Pori, Ruosniemi, Alinenviikeri

Satakunnan museon inventointi 1994



Ympäristö ja maasto: (vesistö, vesistököödi, rakennukset, tiet, sorakuopat jne.)

Sijaitsee kohteesta Mäkitalo I n. 200 m kaakkoon, Mäkitalon pihapiirin etelälaidasta lähtevän kärrytien varrella olevasta vanhasta ladosta n. 100 m itään. Sijaitsee metsäisellä mäellä peltojen keskellä mäen koillisrinteen ylälaidassa n. 60 m mäen länsilaidassa olevalta katajan peittämältä avokalliolta koilliseen. Mäki on muodostanut myöh. pronssikaudella/rautakauden alussa saaren merenlahdella. Metsäpohja kivikkoinen, mäellä kasvaa korkeaa vanhaa kuusikkoa, aluskasvillisuus matalaa (sammal, heinät, varvut, saniainen).

Laajuuden arviointiperuste: näkyvät rajat

Luokitusehdotus perusteluineen: II epävarma

Ehdotus suoja-alueeksi: 2 m näkyvistä rajoista.

Havaintomahdollisuudet: Helpointa havaita kärrytien jatkeena olevalta polulta käsin.

Opas: -

Rauhoitustoimenpiteet maastossa: Ilmoitettu maanomistajalle.

Tiedossa olevat maankäyttösuunnitelmat, kiireellisyys: -

Lähilöytöjä: Mäkitalo I

Selostus jätetty

/ 19
Aika

Paikka

Allekirjoitus

Jatkotoimenpiteitä:

Huomautuksia (esim. perimätieto) ja lisäyksiä:

ARKEOLOGISEN KOHTEEN TARKASTUS

--	--	--

Tunnistetiedot

Kunta: Ulvila	Inventointinumero: 1143 05/1
Alue: Suosmeri	Luokka: I
Nimi: Karhukorpi	Ajoitus: rautakausi
Kohteen laji: Kiviröykkiö	Lukumäärä: 1
Kohteesta muita kortteja - kpl	
Tarkastaja: Heidi Viljanen	Tarkastusaika: 13/6 1994

Sijaintitiedot

Peruskartta: 1143 05 KAASMARKKU Pinta-ala: 3,2 x 3,4 m
 x= 6818 00 y= 550 24 z= 15 - 17,5 m
 Suunta ja etäisyys kirkosta tms.: N. 3,9 km NE Ulvilan kirkosta

Hoito ja kunto

A	1	B	1	C	3	D		E	5	F	1	G	
---	---	---	---	---	---	---	--	---	---	---	---	---	--

Tila ja omistaja

Kylä/kaupunginosa: Suosmeri
 Tila/Rno/nimi: KLEEMOLA F 2:21
 tai Kortteli/tontti/palsta:
 Omistaja: Sirkka-Liisa ja Pekka Tiusanen Puhelin:
 Osoite: Suosmerentie 192 Postitmp: 28400 ULVILA
 Kiinteistötunnus Vuokrattu (ks.huomautukset)

886	413	2	21
-----	-----	---	----

--

Aiemmat tiedot: -

Aiemmat löydöt: -

Tarkastuslöydöt: -

TARKASTUSKERTOMUS

Liitteet:

Kartat: Kopio peruskartasta 1143 05 KAASMARKKU

muut liitteet: 2 valokuvaa

negatiivit: -

diat: -

Tarkastuksen aihe: Ilmoitus muinaisjäännöksestä

Ilmoittaja: Pasi Raitanen
Otavankatu 20 B
28100 PORI

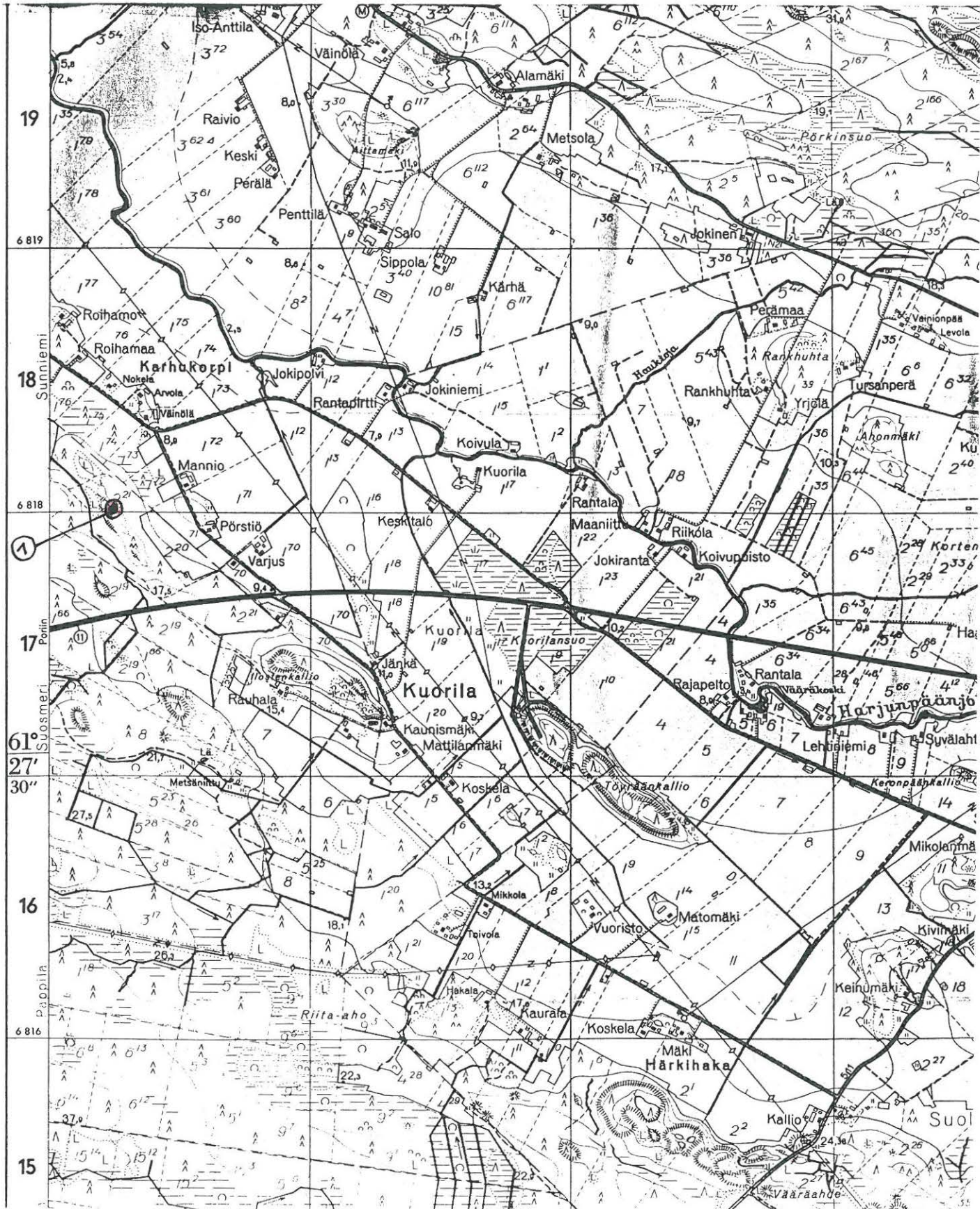
Kohteen kuvaus:

Pyöreä, hyvin matala röykkiö, kooltaan 3,2 x 3,4 m, korkeus n. 30 cm. Kivien koko n. 20 - 55 cm, kivistä 1 - 3. Röykkiön rakenne on selvä, reunakehää on näkyvissä. Röykkiöstä on ilmeisesti vieritetty muutamia kiviä alas kallioiden väliseen notkelmaan röykkiön koillispuolelle.

Kartoitetut röykkiöt:

① Ulvila, Suosmeri, Karhukorpi

Satakunnan museon inventointi 1994



Ympäristö ja maasto: (vesistö, vesistököödi, rakennukset, tiet, sorakuopat jne.)

Röykkiö sijaitsee jäkälän ja sammalen peittämällä kalliotasanteella kallioisen ja metsäisen mäen koillisrinteessä. N. 70 m koilliseen mäen korkeimmalta avokalliolta, n. 100 m koilliseen metsäautotiestä. Röykkiön koillispuolella rinne laskee lehtipuumetsikköön, jonka takana alkaa peltoaukea. Mäellä puustona pääasiassa mänty ja lehtipuut, muutamia kuusia. Röykkiö sijainnut rautakauden alkupuolella saarella, joka kuroutunut rautakauden kuluessa mereen työntyväksi niemeksi.

Laajuuden arviointiperuste: näkyvät rajat

Luokitusehdotus perusteluineen: I hyvin säilynyt

Ehdotus suoja-alueeksi: 2 m näkyvistä rajoista

Havaintomahdollisuudet: Melko helppo havaita kalliolla.

Opas: -

Rauhoitustoimenpiteet maastossa: -

Tiedossa olevat maankäyttösuunnitelmat, kiireellisyys: -

Lähilöytöjä: -

Selostus jätetty

/ 19
Aika

Paikka

Allekirjoitus

Ilmoitus rökkiöstä

PORI, Ahlainen, Kellahti, Oodee (saari)

Tila RN:o 1:108

PK 1142 10 KELLAHTI
x= 6836 89-91 y= 53075 z= 10-


Oodeen saarella, sen huipulla ja aivan Ahlainen- Lampaluoto -maisema-
tien nimellä tunnetun tien pohjoispuolella on kallion päällä pieni
kivirökkiö, jonka halkaisija on n. 2-3 m ja korkeus 0,5 metriä.

Kohdetta, josta ilmoitettiin lokakuussa 1993, ei ole vielä voitu
käydä tarkistamassa.

Porissa, 11.3.94

Jouko Rätty
Jouko Rätty

N:o 1142 10



Jatkotoimenpiteitä:

Huomautuksia (esim. perimätieto) ja lisäyksiä: