



MUSEOVIRASTO



PUDASJARVEN KOLLAJAN ARKEOLOGINEN
INVENTOINTI
Petro Pesonen 2008

Tiivistelmä

Pudasjärven Kollajan allasalueen arkeologinen inventointi

Voimalaitoshankealueen inventointi

Museovirasto / arkeologian osasto

Inventoija: FL Petro Pesonen

Pohjolan Voima käynnisti keväällä 2007 Kollaja-hankkeen ympäristövaikutusten arviointimenettelyn, koska hallitusohjelmassa oli edellytetty vesivoiman tuntuva lisäystä. 1960-luvulla oli jo rakennettu viisi vesivoimalaitosta lijoen alajuoksulle lin ja Yli-lin kuntien alueelle ja toteutettu säännöstelyt lijoen latvavesille Taivalkoskelle. Suunnittelua jatkettiin 1980-luvulla, mutta rakentaminen ei toteutunut. Kollajan altaan rakentamista varten on tehty 2000-luvulla uusi suunnitelma, jota on tarkoitus kehittää ympäristövaikutusten arvioinnin aikana. Uudessa suunnitelmassa tekojärvi on kooltaan noin 46 km² ja rakennettavaksi suunnitellaan lisäksi täyttökanaavia, tyhjennyskanava, maapatoja ja voimalaitos.

Museoviraston ja Pohjolan Voiman välisissä neuvotteluissa päädyttiin siihen, että alueella suoritetaan kahden arkeologin voimin noin kuukauden mittainen arkeologinen inventointi, jossa selvitetään alueelta sekä esihistorialliset että historiallisen ajan kohteet. Pääosa selvitysalueesta käsittää suunnitellun tekojärven alueen ja muut selvitysalueet koostuvat suunnitelluista kanava-, tie- sekä maa-aineksien ottoalueista. Tierakennusalueet eivät kuitenkaan olleet tiedossa inventointisuunnitelmaa laadittaessa eivätkä inventoinnin aikana. Maa-aineksien ottoalueista tiedettiin väljästi, että ne sijaitsevat tulevilla allasalueella.

Inventointialueeksi muodostui ympäristövaikutusten arviointiohjelmassa rajattu uuden suunnitelman mukainen tekojärven alue sekä muut mahdollisesti rakennettavat alueet. Nämä ovat voimalan alue kanavineen, säännöstelypadot, täyttökanaavat, pohjakynnykset ja tulvapadot. Matkoilla inventointialueelle voitiin myös tarkastaa välittömän vaikutusalueen ulkopuolella olevia muinaisjäännöksiä, sillä tulevat tiejärjestelyt ja maa-aineksen otto saattavat koskettaa hyvin myös alueita nyt tiedossa olevien suunnitelma-alueiden ulkopuolellakin.

Inventoinnissa tarkastettiin kaikkiaan 60 muinaisjäännöstä, joista ennestään tunnettuja oli vain kuusi kohdetta. Inventointikertomuksessa raportoiduista kohteista ajoitukseltaan todennäköisesti esihistoriallisia tai ajoittamattomia on suurin osa, 50 kpl, loppujen ollessa varmasti historiallisen ajan muinaisjäännöksiä. Kiinteiksi muinaisjäännöksiksi on luokiteltu niin ikään 50 kohdetta ja loput mahdollisiksi muinaisjäännöksiksi. Irtolöytöpaikkoja ei ole raportissa lainkaan. Merkittävimmät ja laajimmat kohteet sijaitsevat allasalueen pohjoislaidalla Ukonkankaalla ja etelärannalla eli Sainselällä. Molemmissa useita kivikautisia ja historiallisia kohteita on jäämässä allashankkeen vaikutuksille alttiiksi. Aittojärven itäpäässä oleva Lautakankaan kivikautinen asuinpaikka on täyttökanaavalle suunnitellulla alueella. Allashankkeella on vaikutuksia ainakin 18 muinaisjäännökseen.

Välittömän altaan vaikutuspiirin ulkopuolelta havaittiin useita entuudestaan tuntemattomia kivikautisia asuinpaikkoja erityisesti allasalueesta länteen, Vengasjärven, Saunajärven ja Säynäjärven rannoilla. Erityisen mielenkiintoista Kollajan seudun muinaisjäännöksissä on se, että asuinpaikoilta tunnetaan lukuisia asumuspainanteita.

Löydöt: KM 37734-37769

Ajoitus: kivikausi – historiallinen aika

Tutkitun alueen laajuus: n. 50 km²

Kenttätyöaika: 13.8.-11.9.2008

Tutkimuskustannukset: Pohjolan Voima

Tutkimusraportti: Petro Pesonen 16.2.2009 Museoviraston arkeologian osaston arkisto

Sisällysluettelo

| | |
|--|-----|
| 1. Arkistotiedot | 2 |
| 2. Johdanto | 3 |
| 3. Kollajan allasalueen sijainti ja topografia | 5 |
| 4. Arkeologinen tutkimushistoria | 7 |
| 5. Inventointihavainnot | 8 |
| 5.1 Kollajan alueen kivikausi..... | 8 |
| 5.2 Historiallisen ajan muinaisjäänökset..... | 10 |
| 6. Allashankkeen vaikutukset muinaisjäänöksiin | 11 |
| | |
| Kartta: Yleiskartta tutkimusalueesta, mk. 1:100000..... | 14 |
| Kartta: Inventoinnissa kuljetut reitit, mk. 1:100000 | 15 |
| Kartta: Allasalueen länsiosan muinaisjäänökset ja rakennussuunnitelmat, mk. 1:40000..... | 16 |
| Kartta: Allasalueen itäosan muinaisjäänökset ja rakennussuunnitelmat, mk. 1:40000 | 17 |
| | |
| Negatiiviluettelo | 18 |
| Digikuvaluettelo | 19 |
| Luettelo GPS-mittauksista | 21 |
| Kohdehakemisto | 27 |
| Muinaisjäänösten kohderaportit | 29 |
| Maastokarttaotteet (1:20000)..... | 149 |

KK, 24.2.2009

1. Arkistotiedot

Pudasjärvi, Kollaja

Voimalaitoshankealueen arkeologinen inventointi
Petro Pesonen 2008

| | |
|--------------------------------|--|
| <i>Kunta:</i> | Pudasjärvi |
| <i>Kylät:</i> | Kollaja, Valtionmaa, Livo, Siurua |
| <i>Maastokartat:</i> | 3514 07 AITTOJÄRVI, 3514 04 VENGASVAARA |
| <i>Tutkimuslaitos:</i> | Museovirasto, arkeologian osasto |
| <i>Tutkija:</i> | FL Petro Pesonen |
| <i>Inventointiapulainen:</i> | FM Piia Nupponen |
| <i>Kenttätyöaika:</i> | 13.8.-11.9.2008 |
| <i>Tutkimuskustannukset:</i> | 21000 € |
| <i>Tutkimusten kustantaja:</i> | Pohjolan Voima |
| <i>Löydöt:</i> | KM 37734-37769 |
| <i>Mustavalkonegatiivit:</i> | F 145687-145705 |
| <i>Digikuvat:</i> | DG 526-564 |
| <i>Inventointikertomus:</i> | Museovirasto, arkeologian osaston arkisto, 16.2.2009 |

2. Johdanto

Pohjolan Voima käynnisti keväällä 2007 Kollaja-hankkeen ympäristövaikutusten arviointimenettelyn, koska hallitusohjelmassa oli edellytetty vesivoiman tuntuvaa lisäystä.¹ 1960-luvulla oli rakennettu viisi vesivoimalaitosta lijoen alajuoksulle lin ja Yli-lin kuntien alueelle ja toteutettu säännöstelyt lijoen latvavesille Taivalkoskelle. 1980-luvulla esiteltiin suunnitelma lijoen keski- ja yläjuoksun voimataloudellisesta rakentamisesta ja selvitykset valmistuivat vuonna 1985. Rakentaminen ei kuitenkaan toteutunut, koska vuonna 1987 tuli voimaan koskiensuojelulaki, jolla kiellettiin voimalaitosten rakentaminen mm. lijokeen. 1980-luvun suunnitelmissa Kollaja-hanke oli osa koko lijoen rakentamisen suunnitelmaa. Siihen kuului Kollajan tekojärvi, joka oli suunniteltu rakennettavaksi Pudasjärven länsiosaan Kollajan kylän luoteis-pohjoispuolelle. Suunnitelman mukaan tekojärveen liittyviä rakenteita olivat Siikahaaran-Livonsuun säännöstelypadot, Aittojärvestä tekojärveen johtava täyttökanaava, säännöstelypato sekä tekojärven alapuolelle sijoittuva alakanava. Voimalaitos suunniteltiin rakennettavaksi alakanavan yhteyteen. 1980-luvun suunnitelmassa tekojärven koko oli noin 59 km². Tekojärven ylävesirajaksi suunniteltiin tasoa 108,50 m mpy ja alarajaksi tasoa 99,00 m mpy. Tekojärven lisäksi säännöstelyyn kuuluisivat Aittojärvi, Pudasjärvi, Tuulijärvi ja Iso-Kaakkuri. Suunnitelmassa lähes koko lijoen virtaama ohjattiin kulkemaan tekojärven ja voimalaitoksen kautta ja lisäksi Naisjärven vedenkorkeutta olisi säädelty vanhan uoman pohjapadolla.

Kollajan altaan rakentamista varten on tehty 2000-luvulla uusi suunnitelma, jota on tarkoitus kehittää ympäristövaikutusten arvioinnin aikana. Uusi suunnitelma poikkeaa edellä mainitusta siten, että hanke koskee vain Pudasjärven ja Haapakosken voimalaitoksen yläaltaan välistä lijoen osaa, tekojärven alueesta on rajattu pois järven luoteisosa (Venkaan lähde, Alajärvi, Vengasjärvi) ja Pudasjärven vedenkorkeus suunnitellaan Natura-alueen vaatimusten mukaan.

Vaikka lijoen valjastamista varten tehtyjen suunnitelmien yhteydessä on tehty runsaastikin arkeologisia inventointeja ja kaivauksia – erityisesti lissä, Yli-lissä ja Taivalkoskella, ei Kollaja-hankkeen tiimoilta ole tehty arkeologista selvitystä. Ainoa allasaluetta hieman koskettava inventointi tehtiin vuonna 1998, jolloin Mika Sarkkinen inventoi Pudasjärven kaupungin esihistorialliset muinaisjäännökset. Inventointi kuitenkin käsitti pääasiassa ennestään tunnettujen kohteiden tarkastamista koko laajan kaupungin alueella. Näin ollen jo ympäristövaikutusten arviointiohjelmassa mainitaan alueen arkeologiset selvitykset.

Museoviraston ja Pohjolan Voiman välisissä neuvotteluissa päädyttiin siihen, että alueella suoritetaan kahden arkeologin voimin noin kuukauden mittainen arkeologinen inventointi, jossa selvitetään alueelta sekä esihistorialliset että historiallisen ajan kohteet. Pääosa selvitysalueesta käsittää suunnitellun tekojärven alueen ja muut selvitysalueet koostuvat suunnitelluista kanava-, tie- sekä maa-aineksien ottoalueista. Tierakennusalueet eivät kuitenkaan olleet tiedossa inventointisuunnitelmaa laadittaessa eivätkä inventoinnin aikana. Maa-aineksien ottoalueista tiedettiin väljästi, että ne sijaitsevat tulevalla allasalueella. Kun otetaan huomioon, että ympäristövaikutusten arviointiohjelmassa mainitaan ”tekojärvalueen perusteellinen raivaus”, on ilmeistä että jossain muodossa koko allasalueen pohja on maa-aineksen ottoalueena.

¹ Suuri osa luvun tekstistä perustuu Kollaja-hankkeen julkaisemaan ympäristövaikutusten arviointiohjelmään (Pohjolan Voima / Ramboll Finland Oy 2007).

Inventointialueeksi muodostui siten ympäristövaikutusten arviointiohjelmassa rajattu uuden suunnitelman mukainen tekojärven alue sekä muut Pohjolan Voimalta saadun kartan mukaiset mahdollisesti rakennettavat alueet. Nämä ovat voimalan alue kanavineen, säännöstelypadot, täyttökanaavat, pohjakynnykset ja tulvapadot. Inventointialueen topografiaa on käsitelty tarkemmin seuraavassa luvussa (luku 3). Keskusteluissa Pohjolan Voiman edustajan ja Museoviraston intendentin kanssa todettiin myös, että matkalla inventointialueelle voidaan myös tarkastaa välittömän vaikutusalueen ulkopuolella olevia muinaisjäännöksiä ja ne voidaan myös raportoida samassa inventointikertomuksessa, sillä tulevat tiejärjestelyt ja maa-aineksen otto saattavat koskettaa hyvin myös alueita nyt tiedossa olevien suunnitelma-alueiden ulkopuolellakin.

Inventoinnin päätarkoituksena oli paikantaa alueella mahdollisesti sijaitsevat esihistorialliset ja historiallisen ajan muinaisjäännökset sekä arvioida niiden laajuutta ja merkitystä. Inventoinnissa keskeistä oli arvioida hankkeen muinaisjäännöksiin kohdistamat vaikutukset (ks. luku 6). Ennen inventointia selvitettiin Museoviraston arkistosta alueella mahdollisesti tunnetut muinaisjäännökset. Varsinaisesti niitä ei tekojärven alueella ole aiemmin tunnettu, mutta kanava-alueen lähipiiristä tunnettiin muutamia kohteita Aittojärven länsipäässä (Hetteenlahti, Väliatalonkangas ja Poropellonsaaret 1). Inventointialue on pääasiassa suota ja karua hiekka- tai sorapohjaista mäntymetsää. Inventointimenetelminä käytettiin peitteisillä alueilla pintahavainnointia sekä koe-kuopitusta. Maan pinnalle näkyviä muinaisjäännöksiä, kuten kiviröykkiöitä, kiviaitoja, kuoppia ja painanteita havainnoitiin metsäalueella silmämääräisesti ja tarpeen mukaan niiden luonnetta selvitettiin koe-kuopittamalla. Tien leikkauksia, hiekkakuoppien reunoja, kävelypolkuja, metsäkoneen uria ja metsänmuokkausalueita tarkasteltiin pintapojmien löytöjä. Tällaisiin osin jo tuhoutuneisiin kohteisiin ei pääsääntöisesti kajottu lapiolla lainkaan. Löytöjen ja rakenteiden sijainti mitattiin GPS-paikantimella ja muinaisjäänösrekisteriin tehdyt kiinteiden muinaisjäänösten rajaukset perustuvat näihin mittauksiin sekä havaintoihin topografiasta.

Inventoijana oli FL Petro Pesonen, kenttätöaika oli noin viiden viikon mittainen, 13.8.-11.9.2008. Inventointiapulaisena oli FM Piia Nupponen, joka on perehtynyt alueen arkeologiaan pro gradu –työssään.² Olosuhteet olivat inventointiin kohtalaisen hyvät, tosin useana päivänä oli rankkoja alkavan syksyn ukkoskuuroja, jotka estivät varsin avoimella ylänköalueella liikkumisen parina iltapäivänä kokonaan. Inventoijat majoittuivat Yli-lin Pahkakosken vanhalla koululla, jossa toimii majoitusliike ”Pahkakosken kartano”. Kulku inventointialueella ja –alueelle tapahtui vuokra-autolla. Inventoinnin jälkityöt on tehty tammi-helmikuun 2009 aikana.

Helsingissä 16.2.2009



FL Petro Pesonen

² Hanna-Kaisa Korpi & Piia Nupponen 2008: Kollajan ja Vuotoksen tekoaltaiden rakentamisen vaikutukset alueiden arkeologiseen resurssiin – muinaisjäänösten arvottaminen. Käsikirjoitus, Oulun yliopisto, yleinen arkeologia.

3. Kollajan allasalueen sijainti ja topografia

Voimalaitoshankealue sijaitsee Pudasjärven kaupungin alueella Pohjois-Pohjanmaalla, Pudasjärven keskustasta 20 km länteen ja Oulusta 63 km koilliseen. Uuden suunnitelman mukainen tekojärven alue on kooltaan noin 46 km². Tekojärvi on suunniteltu rakennettavaksi suoalueelle, jossa suurimpia soita ovat Matalanlamminsuo, Jyskysuo, Parkkosensuo ja Vengassuo. Tekojärven pohjoispuolella on laaja, hienohiekkainen Ukonkangas ja altaan lounaisosassa tulevan järven halki kulkee harjujakso, johon kuuluvat Sainselkä, Jyskykangas, Kärkönselkä, Pyöriämaa ja Vengasharju. Näiden harjujen laitamilla on myös hienohiekkaisia, kuivia maastoja. Tekojärven alueen länsiosassa on muutenkin hiekkaisempia maastoja kuin itäosassa, jossa kuivien suosta nousevien kumpareiden maaperä on pääasiassa moreenia. Tekojärven sisälle jää pieni Mertajärvi, josta laskee kapea, mutkitteleva Mertajoki suon halki luoteeseen Ukonkankaan ja Vengasvaaran välistä lijoen sivuhaaraan, Siuruanjokeen. Matalanlamminsuon keskellä on pieni Matalalampi ja lisäksi tekoaltaan sisäpuolelle jää neljä pientä suolampea. Tekojärven alueen metsätyyppi on kuivalla maalla matala mäntymetsä, jossa on niukasti aluskasvillisuutta. Kosteammilla kankailla on myös lehtimetsää ja kuusikkoja. Suurin osa soista on metsittyneitä, mutta osa on myös täysin avointa suomaastoa. Tekojärven alueella on laajoja turvetuotantoalueita, jotka ovat Vapon ja Rautaruukin omistuksessa. Laajimmat ovat Jakosuon ja Kääpäsuon turvetuotantoalueet. Alueelle on rakennettu tiestöä metsänhoitoa ja turvetuotantoa varten. Tekojärven alueelle, veden alle tai saarille, on jäämässä seitsemän kesämökkiä tai vanhaa tilaa: Sauna-aho, Öövesi, Metsälä, Mertajärvi, Tammikangas, Haaralampi ja Sainselän kärjessä oleva mökki.

Tekojärven laajuus ja vettyvä alue riippuu siitä, mikä hankkeen eri vaihtoehtoista toteutuu. Suunnitelmakartat on kuitenkin piirretty sen oletuksen mukaan, että vedenpinta olisi maksimissaan 109 m mpy ja vettyvä alue olisi tästä 110 m mpy korkeudelle ulottuva vyöhyke. Altaasta tulee pääasiassa suorantainen lukuunottamatta rakennettavia patojen kohtia sekä lounaisosan harjujaksoa, jossa Sainselän korkeimmat osat tulevat olemaan altaan rannalla. Saaria muodostuu Jyskykankaalle ja Kärkönselälle sekä Hierinharjulle. Käytännössä kaikki altaan sisäpuolelle jäävät muinaisjäännökset tuhoutuvat joko jäämällä veden pinnan alle tai vettymällä säännöstelyillä rannoilla – sikäli kuin säästyvät altaan rakentamiseen liittyvältä maa-aineksen otolta.

Tekojärven kahdelle reunalle on suunniteltu patorakennelmat. Näistä suurempi on altaan luoteisreunan sulkeva pato, joka ulottuisi Vengasharjulta aina Ukonkankaan itäosaan saakka ja olisi noin seitsemän kilometrin pituinen. Toinen pato tulisi altaan kaakkoisreunalle, jossa se vajaan kolmen kilometrin mittaisena kulkee pääasiassa suoalueella pienten moreenikumpareiden kautta. Tässä vaiheessa ei ole tietoa patorakennelmien tarkemmasta rakenteesta, mutta oletettavasti ne ovat varsin massiivisia ja vaikutusalue on rakentamisvaihe huomioon ottaen vielä laajempi kuin pelkkä patorakennelman alue.

Tekojärven eteläosasta, Sainselän länsipuolelta on tarkoitus rakentaa altaan tyhjennyskanava, jonka varrelle, Pikku Tuohiaholle, tulisi itse voimalaitos. Pituudeltaan tyhjennyskanava olisi noin kuusi kilometriä ja se on suunniteltu pääasiassa suoalueiden läpi rakennettavaksi. Pikku Tuohiahon lisäksi kuivaa maata on enemmässä määrin aivan kanavan lijoen puoleisessa päässä, Kärppäojan varrella. Täyttökanaaville on useita vaihtoehtoja, joita suunnitelmakartoille on merkitty kolme kappaletta. Ensimmäinen kanava on piirretty Livojoen ja Aittojärven välille, Aitto-ojan pohjoispuolella olevan Lautakankaan eteläreunalle. Täällä maasto on kuivaa kangasmetsää. Toinen kanava kulkee Aittojärvestä suoalueen halki Mertajärven itäpuolelle ja kolmas, pisin kaidista, puolestaan lijoen Kumpusaaren kohdalta suoalueiden halki niin ikään Mertajärven itäpuolelle. Kolmas

kanava on pituudeltaan lähes kahdeksan kilometriä. Kanaville on suunniteltu myös säännöstelypatoja. Lisäksi suunnitelmakartoilla on pohjakynnys Livojoessa Aittojärven länsipuolella ja tulvapato Iijoessa hieman Petäjänkankaasta pohjoiseen. Suunnitelmat eivät ole mitenkään lopullisia ja osa niistä on muutenkin keskenään vaihtehtoisia.

Pudasjärven alueella tapahtuneita vesistöhistoriallisia muutoksia ei juuri ole tutkittu. Allasalueen matalimmat alueet ovat kuitenkin noin 95 m mpy korkeudella ja korkein kohta on puolestaan Jyskykankaalla noin 120 m mpy korkeudella. Jos nämä korkeudet sijoitetaan Pohjois-Pohjanmaan rannansiirtymiskäyrälle³, voidaan todeta että alue on ollut meren rannalla joitakin vuosisatoja, n. 7300-6800 eKr. Topografian ja löytöhavaintojen perusteella vaikuttaa siltä, että täällä olisi kuitenkin ollut pienempiä vesialtaita merivaiheen jälkeenkin. Vesistöhistorian selvittäminen vaatisi kuitenkin tarkempia tutkimuksia alueella sekä geologian että arkeologian saralla. Laajemmalla inventointialueella sijaitsevat Vengasjärvi, Alajärvi, Aittojärvi, Saunajärvi ja Säynäjärvi lienevät erkaantuneet merestä Ancyclus-vaiheen aikana n. 7000 eKr. ja ne ovat muuttuneet tämän jälkeen vain hieman.

Kollajan tekojärven alueen maankäytön historiasta ei myöskään juuri ole kirjallista tietoa olemassa. Alueella on voitu harjoittaa lukuisia maatalouden sivuelinkeinoja, kuten tervanpolttoa, metsätöitä, suoniittyjä, porotaloutta ym. Nykyisin tekojärven alueella on metsätalousmaita ja turvetuotantoalueita. Lisäksi porot viihtyvät turvetuotantoalueilla sekä altaan pohjoispuolella olevilla laajoilla kankailla.



Kollajan allasalueen sijainti, ei mittakaavaan.

³ Okkonen, Jari 2003: Jättiläisen hautoja ja hirveitä kiviroykkiöitä – Pohjanmaan muinaisten kivrakennelmien arkeologiaa. Acta Universitatis Ouluensis, Humaniora, B 52, s. 91.

4. Arkeologinen tutkimushistoria

Pudasjärvellä on tehty arkeologinen perusinventointi vuonna 1998, jolloin Mika Sarkkinen inventoi Pudasjärven muinaisjäänöksiä neljän viikon ajan Pudasjärven kaupungin, Museoviraston ja Pohjois-Pohjanmaan liiton myöntämällä rahoituksella. Työn tuloksena Pudasjärveltä voitiin luetteloida 121 muinaisjäänöskohdetta: kiinteitä muinaisjäänöksiä sekä löytöpaikkoja. Tätä vanhemmista tutkimuksista mainittakoon Markku Torvisten suorittama Ijoen keskijuoksun rakentamissuunnitelman vuoksi tehty inventointi vuonna 1982, jossa inventoitiin Pudasjärven lisäksi myös Taivalkosken muinaisjäänöksiä sekä jo 1800-luvun lopulta tehdyt yksittäiset tarkastusmatkat eri kohteille. Arkeologisia kaivauksia on 1980-1990 –luvuilla Varisnokaan asuinpaikalla (Tuija Wallenius 1986-1987), Siikalammen asuinpaikalla (Tuija Wallenius 1986), Auralan asuinpaikalla (Markku Mäki vuoti 1993, Eeva-Maria Viitanen 1994) ja Auralankankaan pyyntikuoppakohteella (Eeva-Maria Viitanen 1994). Lisäksi Anja Sarvas inventoi Jaalangan tekoallasalueen vuonna 1970.

Vuoden 1998 inventoinnin jälkeen kaupungin muinaisjäänöksiä on tutkittu osainventoinnein ja kaivauksin. Vuonna 1998 kaivettiin keittokuoppa Jari Okkosen johdolla Ruunaharjussa ja vuonna 2002 hän teki koekaivauksia Syötteen alueella kolmessa eri kohteessa. Vuonna 2001 hän inventoi ns. Syöte-Life –alueen, vuonna 2003 Mika Sarkkinen suoritti Puhosjärven rantakaava-alueen osaininventoinnin, vuonna 2004 Juha-Pekka Joo- na inventoi Jyrkkäkosken osayleiskaava-alueen ja vuonna 2006 Pirjo Rautiainen Olvassuon Natura-alueen, joka on useamman kunnan alueella. Lisäksi on tehty yksittäisiä muinaisjäänösten tarkastusmatkoja.

Aiemmat Pudasjärven kaupungin alueella tehdyt arkeologiset tutkimukset eivät vuoden 1998 perusinventointia lukuunottamatta ole koskettaneet Kollajan allasaluetta. Myöskään mainitussa inventoinnissa ei ole lainkaan kohteita allasalueella, lähimmät muinaisjäänökset ovat Aittojärven länsipäässä olevat kolme kohdetta: Hetteenlahden kivikautinen asuinpaikka, Poropellonsaarten kivikehä ja Väliatalonkankaan röykkiökohde. Aittojärven itäpään tuntumasta tiedettiin kivitaltan löytöpaikka Aitto-ojasta. Lisäksi tässä kertomuksessa käsitellään varsinaisen allasalueen ulkopuolella olevia kohteita Kollajan kylässä sekä Saunajärvellä ja Säynäjärvellä, joissa kaikissa on muutamia ennestään tunnettuja muinaisjäänöksiä.

5. Inventointihavainnot

Inventoinnin tavoitteena oli rekisteröidä kaikki allasalueella sijaitsevat muinaisjäännökset sekä pyrkiä arvioimaan niiden laajuutta ja säilyneisyyttä erityisesti voimalaitoshankkeen niihin kohdistuvan vaikutuksen näkökulmasta. Sama arviointi koski niin kiinteitä muinaisjäännöksiä kuin mahdollisia muinaisjäännöksiä ja irtolöytöpaikkojakin. Muinaisjäännosrekisterissä ja arkistossa ei ollut ennen inventointia varsinaiselta allasalueelta tai suunniteltujen rakennelmien alueelta tiedossa yhtään muinaisjäännöstä. Tässä inventointikertomuksessa käsitellyjä muinaisjäännöksiä tunnettiin kuitenkin lähialueilta: Aittojärveltä (Hetteenlahti, Poropellonsaaret 1, Välitalonkangas), Saunajärveltä (Kangas), Säynäjärveltä (Säynäjäkangas 1) ja Kollajan kylästä (Kangastalo). Inventointityö keskittyi siten ennestään tuntemattomien muinaisjäännöksien etsimiseen. Kangasmaastossa etsintä kohdistui sekä maan pinnalle näkyviin että näkymättömiin muinaisjäännöksiin niin esihistorialliselta kuin historialliseltakin ajalta. Suosta muinaisjäännöksiä ei etsitty eikä siihen olisi ollut mahdollisuuksiakaan.

Inventoinnissa tarkastettiin kaikkiaan 60 muinaisjäännöstä, joista ennestään tunnettuja oli vain kuusi kohdetta. Inventointikertomuksessa raportoiduista kohteista ajoitukseltaan todennäköisesti esihistoriallisia tai ajoittamattomia on suurin osa, 50 kpl, loppujen ollessa varmasti historiallisen ajan muinaisjäännöksiä. Kiinteiksi muinaisjäännöksiksi on luokiteltu niin ikään 50 kohdetta ja loput mahdollisiksi muinaisjäännöksiksi. Irtolöytöpaikkoja ei ole raportissa lainkaan.

| | |
|---|-----------|
| kiinteät muinaisjäännökset | 50 |
| <i>esihistorialliset ja ajoittamattomat</i> | 38 |
| kivikautiset/esihistorialliset asuinpaikat | 29 |
| esihistorialliset pyyntikuoppakohteet | 3 |
| ajoittamattomat röykkiöt ja latomukset | 4 |
| ajoittamattomat kuoppakohteet | 2 |
| <i>historialliset</i> | 12 |
| tervahaudat | 8 |
| talonpaikat | 2 |
| latomukset | 1 |
| kiviaidat | 1 |
| mahdolliset muinaisjäännökset | 10 |
| mahdolliset kivikautiset asuinpaikat | 8 |
| kuoppakohteet | 2 |
| Yhteensä | 60 |

5.1 Kollajan alueen kivikausi

Kivikautiset asuinpaikat on luokiteltu kiinteisiin ja mahdollisiin muinaisjäännöksiin sen mukaan, voidaanko olettaa, että löydöt ovat peräisin kiinteästä asuin- tai muusta toimintapaikasta. Rajaus tarkoittaa usein käytännössä sitä, onko löytöjä riittävästi osoittamaan, ettei kyse ole sattumasta tai esimerkiksi myöhempien maankäyttötoimien paikalle tuomasta sirpaleesta. Mahdollisiksi muinaisjäännöksiksi luokitellut asuinpaikat ovat sellaisia kohteita, joilta on vain yksittäisiä tai epämääräisiä kvartsi-iskoksia. Kohteet ovat samanlaisissa ympäristöissä kuin varmatkin asuinpaikat, joten on todennäköistä että ne tarkemmissa tutkimuksissa varmistuisivat

kiinteiksi muinaisjäänöksiksi. Kuoppakohteita on sekä kiinteissä että mahdollisissa muinaisjäänöksissä. Kaksi mahdollisiin muinaisjäänöksiin luokiteltua kuoppakohdetta ovat matalia, epämääräisiä kuoppia, jotka saattavat olla luonnonmuodostumiakin. Varmuus näistäkin saadaan kuitenkin vain kaivaustutkimuksilla. Kollajan alueen kivikautiset kohteet keskittyvät pitkälle harjujaksolle, joka tutkimusalueella kiemurtelee Pudasjärven kirkonkylältä Aittojärven pohjoisrannalle ja siitä länteen suoalueen halki Siliäkankaana, Ukonkankaana ja Vengasvaarana. Vengasjärven länsipuolella samaa harjujaksoa edustaa Saunakangas ja sitten edelleen Säynäjäkangas. Ehkä merkittävin alueen kivikautisista keskuksista on sijainnut Säynäjäjärven etelärannalla, jossa neljällä asuinpaikalla todettiin yli kymmenen asumuspainannetta. Tästä itään olevan Saunajärven etelä- ja länsirannalla on myös useita kivikautisia asuinpaikkoja ja näillä muutamia asumuspainanteita. Edelleen Vengasjärven pohjoisrannalla on kaksi erityisen runsaslöytöistä kivikautista asuinpaikkaa, joiden löytömäärä tosin johtunee niitä kohdanneesta voimaperäisestä metsä-äestyksestä. Erityisesti Lamminkankaan asuinpaikalla oli erittäin runsaasti kivilaji- ja kvartsiesineistöä tummanpunaiseksi värjäytyneessä maassa. Kollajan länsipuolelta on mainittava vielä Kärppäsuon asuinpaikka Saunakankaan lounaispuolella laajan suoalueen reunalla.

Vengasvaaran itärinteeltä löytyi yksi kivikautinen asuinpaikka Mertajoen länsirannalta, Vengasvaaran itäpää 1. Mertajoen toisella rannalla alkaa Ukonkangas, jonka etelä- ja länsireuna ovat täynnä kivikautisia asuinpaikkoja. Alueelta saatiin löytöjä tienleikkauksista, metsä-äestyksestä, koekuopasta, polkujen pinnoilta ja metsäkoneen jäljistä. Suurin osa kangasta on kuitenkin täysin ehjää, joten todennäköisesti Ukonkankaan reunalla on enemmänkin löytökeskittyviä kuin nyt inventoinnissa löytyneet. Alue on niin laaja, että asuinpaikkojen löytyminen satunnaisella koekuopituksella on erittäin vaikeaa. Ukonkankaalla ei havaittu lainkaan asumuspainanteita, mikä voi osaltaan viitata kohteiden mesoliittiseen (varhaiskivikautiseen) alkuperään.

Aittojärven ympäristössä on useita merkittäviä kivikautisia asuinpaikkoja. Ennestään tunnetulla Hetteenlahden asuinpaikalla järven länsirannalla on kuusi asumuspainannetta ja inventoinnissa löydetyllä Lautakangas 1:n asuinpaikalla järven itärannalla on myös kuusi asumuspainannetta. Aittojärven länsipuolella olevan Siliäkankaan pohjoisreunalta löytyi pienialainen Haukilammensaarensärkän asuinpaikka ja mahdolliset asuinpaikat Kankaisten järven etelä- ja itäpuolella. Itärannalla puolestaan, Lautakankaan eteläpuolelta löytyi Ojakankaan asuinpaikka.

Kollajan tekojärvalueen lounaisosan halki kulkee Sainselän-Jyskykankaan-Pyöriämaan-Vengasharjun harjujakso, jolla on jokseenkin runsaasti kivikautista asutusta. Täällä kohteet ovat kuitenkin selvästi pienialaisempia ja vähärakenteisempia kuin pohjoisen harjujakson suurilla asumuspainannekohteilla. Kivikautisia asuinpaikkoja löytyi Pyöriämaalta (1-2), Jyskykankaalta (1-4) ja Sainselältä (3-4,6). Suurin osa asuinpaikoista on ilmeisesti hyvinkin pienialaisia kvartsintyöstöpaikkoja, mutta Sainselkä 4 -kohteella löytöjä paljastui metsänäestysalueelta laajemminkin. Muutamit kohteista ovat niin korkealla nykyiseen suohon nähden, että niiden täytyy olla peräisin jo alueen merivaiheesta mesoliittiselta kivilaudelta (Jyskykangas 1, Sainselkä 3).

Kollajankankaalta paikallistettiin Matosuon mahdollinen kivikautinen asuinpaikka ja Kollajan altaan kaakkoisen työttökanavavaihtoehdon tuntumasta löytyi kaksi kivikautista asuinpaikkaa, toinen Vitikkomaalta, lijoen kutistuneen rinnakkaisuoman rannalta ja toinen lijoen itärannalta, Haapasenlammen kohdalta.

Todennäköisesti esihistorialliselle ajalle, mahdollisesti jopa kivikaudelle, ajoittuvat kolme pyyntikuoppakohdetta Siliäkankaalla, Lautakankaalla ja Sainselällä. Pyyntikuopparyhmissä on 4-7 kuoppaa – komein ja tiivein ryhmä sijaitsee Sainselän eteläkärjessä. Mahdollisesti pyyntikuopat ovat antaneet myöhemmin nimensä koko harjulle (Sadinselkä).

Kollajan alueen esihistoriallisten asuinpaikkojen ajoitukseen löytömaterialiaali ei juuri anna mahdollisuuksia, sillä valtaosa löydöistä on kvartsia. Muutamilta asuinpaikoilta löytyi myös liuske-esineistöä, mutta nämäkin ovat sellaisia esinemuotoja tai liuskeiskoksia, jotka eivät ole ajoitettavissa. Joiltakin asuinpaikoilta talteen saadut palaneet luut tarjoaisivat mahdollisuuden radiohiiliajoituksiin, mutta niihin inventointibudjetissa ei olla varauduttu. Kuten edellä on jo todettu, voidaan korkeimmalla sijaitsevat asuinpaikat kuitenkin rannansiirtymisen perusteella ajoittaa mesoliittiselle kivikaudelle, jolloin alue oli Ancyclus-järven rannalla, noin 7300-6800 eKr. Suurin osa allasalueen asuinpaikoista on kuitenkin heti suon yläpuolella olevalla törmällä, joten vaikuttaa siltä, että ne olisivat peräisin merivaiheen jälkeiseltä ajalta. Todennäköisesti suoalueella on ollut merestä erkaantumisen jälkeen useitakin järviä, jotka ovat ajan mittaan maankohoamisen ja soistumisen myötä kadonneet. Asiaa ei kuitenkaan ole tutkittu tarkemmin ja parhaiten mahdolliset järvivaiheet saataisiin selville toisaalta asuinpaikkojen radiohiiliajoituksilla, toisaalta suon kerrostumista tutkimalla. Nykyisten järvien rannoilla sijaitsevat asuinpaikat voidaan ajoittaa vain väljästi kivikautiseksi, mutta asumuspainanteet viittaavat nuorempaan kivikauteen, erityisesti kivikauden loppujaksoille.

5.2 Historiallisen ajan ja ajoittamattomat muinaisjäännökset

Kollajan allasalueen historiallisesta maankäytöstä ei kovin paljon ole maastoon jälkiä jäänyt eikä alue esiinny juuri historiankirjoissakaan. Alueelta löydetyt historiallisen ajan ja ajoittamattomat muinaisjäännökset näyttäisivät liittyvän tervanpolttoon ja mahdollisesti muihin metsätöihin. Viljelysjäännöksiä alueella ei ole, edes kaskiraunioita ei inventoinnissa löydetty. Ainoa mahdollisesti viljelyksiin liittyvä rakennelma on kiviaita Aittojärven länsirannan Poropellonsaarilla. Inventoinnissa tarkastettiin kyllä useita kiviröykkiö- ja kuopparakennelmia, joiden ajoituksesta ja funktiosta ei kuitenkaan ole mitään varmuutta. Osa näistä saattaa olla jopa esihistoriallisia hauta- tai muita röykkiöitä, mutta osa saattaa olla myös luontaisia ilmiöitä. Komeimmat kivirakennelmat ovat Aittojärven länsipuolella olevan Siliäkankaan laella sijaitsevalla Välitalonkankaalla, jossa on useita röykkiömäisiä rakenteita ja kuoppia laajassa luontaisessa kivikossa.

Tervahautoja Kollajan alueella on runsaasti ja osa niistä on merkitty jo entuudestaan maastokarttoihin. Tämän kategorian merkittisimmät kohteet sijaitsevat Vengasvaaran etelätasangolla, Rapasuon länsirannalla. Täällä on neljä halkaisijaltaan 15-metristä kehävallia, joista yhdessä on jopa kaksoisvalli. Valleissa näkyvien hiilien perusteella rakennelmat liittyvät joko tervan- tai hiilenpolttoon.

Erityisen mielenkiintoisina historiallisen ajan muinaisjäännöksinä voidaan pitää kahta lähes identtistä talonpohjaa, joista toinen löytyi kaakkoisemman Vengasharjun luoteispäästä pienen suolta laskevan puron tuntumasta ja toinen tästä 5 km kaakkoon, Sainselän luoteiskärjestä, lähteen läheltä. Molemmat talonpohjat erottuvat maastossa noin 10 x 7 metrin kokoisina seinävälleina, jotka on tehty kaivamalla maata rakennelman sisä- ja ulkopuolelta. Keskellä on liesikumpu ja sammaloituneissa maavalleissa näkyy jonkin verran maatunutta

puuta ja ruosteisia nauvoja. Vaikuttaa siltä, että rakennukset on tehty yhdenmukaisten piirustusten mukaan. Ympäristön huomioon ottaen kyseessä saattaisivat olla savottakämpät.

6. Allashankkeen vaikutukset muinaisjäännöksiin

Vaikka allashankkeeseen liittyvät kaikki rakennelmat ja suunnitelmat eivät olleet tiedossa inventointia tehtäessä ja raporttia kirjoitettaessa, pyritään seuraavassa arvioimaan allashankkeen vaikutuksia alueella todettuihin muinaisjäännöksiin. Tiedossa olevilla suunnitelmilla tarkoitetaan tässä Pohjolan Voima Oy:ltä kesällä 2008 saaduilla kartoilla olevia allasalueen rajoja ja muita rakennesuunnitelmia, vaikka ne olisivat osin keskenään vaihtoehtoisiaakin. Raportissa ei oteta kantaa eri vaihtoehtoihin, vaan selvitetään lyhyesti kuinka todennäköistä on, että jokin suunnitelma uhkaa muinaisjäännöstä.

Allashankkeen todennäköiset vaikutukset voidaan jakaa kolmeen luokkaan sen perusteella kuinka kaukana itse allasalueesta tai muista suunnitelluista rakennelmista muinaisjäännöksen sijaitsee. Ensimmäisenä ovat ne muinaisjäännökset, jotka sijaitsevat allasalueen sisällä tai ovat jonkin muun suunnitellun rakennelman alueella. Tällaisia kohteita on raportoitu 18 kappaletta. Toisena ovat ne muinaisjäännökset, jotka sijaitsevat alle puolen kilometrin (500 m) päässä allasalueen reunoista tai muista suunnitelluista rakennelmista. Näitä kohteita on kymmenen kappaletta. Kolmannen ryhmän muodostavat ne muinaisjäännökset, jotka ovat kauempana kuin puolen kilometrin päässä allasalueen reunoista tai muista suunnitelluista rakennelmista. Nykytiedon valossa näitä 32 raportoitua kohdetta allashanke ei uhkaa. On kuitenkin muistettava, että kaikki suunnitelmat eivät ole vielä tiedossa, tärkeimpinä rakennettavat tiet ja maa-aineksen ottoalueet, joista molemmat todennäköisesti kohdistuvat hiekkaisille kangasmaastoille, joilla muinaisjäännöksetkin pääsääntöisesti sijaitsevat. Oheisessa taulukossa raportoidut kohteet on luokiteltu mainittuihin kolmeen luokkaan. Viimeisessä "sijainti" – sarakkeessa määritellään kohteen sijainti suhteessa allasalueeseen tai muihin suunniteltuihin rakennelmiin. Yli puolen kilometrin päässä sijaitsevien kohteiden kohdalla sarake on jätetty tyhjäksi.

| Mjtunnus | Kohdenimi | pkoo | ikoo | ajoitus | mj-tyyppi | sijainti |
|------------|--------------------|---------|---------|-----------------|-------------------------|-------------|
| 615010087 | Kangas | 7259377 | 3469434 | kivikautinen | asuinpaikka | |
| 615010088 | Säynäjäkangas 1 | 7260690 | 3461830 | kivikautinen | asuinpaikka | |
| 615010089 | Kangastalo | 7250400 | 3481500 | ajoittamaton | mj-ryhmä | |
| 615010091 | Hetteenlahti | 7258240 | 3485080 | kivikautinen | asuinpaikka | |
| 615010092 | Poropellonsaaret 1 | 7257601 | 3484557 | ajoittamaton | kivikehä | <500 m |
| 615010093 | Välitalonkangas | 7258521 | 3484478 | ajoittamattomia | kivirakenteita | |
| 1000012479 | Ukonkangas 1 | 7259471 | 3475154 | kivikautinen | asuinpaikka | allas, pato |
| 1000012480 | Ukonkangas 2 | 7259285 | 3475684 | kivikautinen | asuinpaikka | allas |
| 1000012481 | Ukonkangas 3 | 7259317 | 3475862 | kivikautinen | asuinpaikka | allas |
| 1000012482 | Ukonkangas 4 | 7259399 | 3476655 | kivikautinen | asuinpaikka | allas |
| 1000012483 | Ukonkangas 5 | 7259518 | 3477008 | historiallinen | tervahauta | <500 m |
| 1000012484 | Jyskykangas 1 | 7255357 | 3475506 | kivikautinen | asuinpaikka | allas |
| 1000012485 | Jyskykangas 2 | 7255622 | 3475601 | kivikautinen | asuinpaikka | allas |
| 1000012486 | Jyskykangas 3 | 7255767 | 3475205 | kivikautinen | asuinpaikka | allas |
| 1000012487 | Jyskykangas 4 | 7255921 | 3475647 | kivikautinen | mahdollinen asuinpaikka | allas |
| 1000012488 | Pyöriämaa 1 | 7255997 | 3473490 | kivikautinen | asuinpaikka | <500 m |
| 1000012489 | Pyöriämaa 2 | 7256002 | 3473064 | kivikautinen | asuinpaikka | <500 m |
| 1000012490 | Vengasharju | 7256779 | 3472120 | historiallinen | talonpohja | |
| 1000012491 | Alajärvi | 7257569 | 3471235 | ajoittamattomia | röykkiöitä | |

| | | | | | | |
|------------|-------------------------|---------|---------|-------------------|------------------------------|--------|
| 1000012492 | Sivakkaoja | 7257279 | 3474759 | kivikautinen | mahdollinen asuinpaikka | allas |
| 1000012493 | Lampisuonsaari | 7251412 | 3475699 | kivikautinen | mahdollinen asuinpaikka | |
| 1000012494 | Eteläkaisto | 7259243 | 3477478 | kivikautinen | mahdollinen asuinpaikka | allas |
| 1000012495 | Tammikangas | 7255879 | 3479734 | kivikautinen | mahdollinen asuinpaikka | allas |
| 1000012496 | Metsälä | 7255631 | 3478630 | ajottamattomia | röykkiöitä ja kuoppia | allas |
| 1000012497 | Sillansaari | 7252452 | 3482983 | ajottamaton | kuoppa | pato |
| 1000012498 | Sainsekä 1 | 7254427 | 3476514 | historiallinen | talonpohja | allas |
| 1000012499 | Sainsekä 2 | 7254086 | 3476887 | ajottamaton | kuoppa | allas |
| 1000012500 | Sainsekä 3 | 7253367 | 3477255 | kivikautinen | asuinpaikka | <500 m |
| 1000012501 | Sainsekä 4 | 7252659 | 3478139 | kivikautinen | asuinpaikka | allas |
| 1000012502 | Sainsekä 5 | 7251982 | 3478695 | historiallinen | tervahauta ja kuoppa | |
| 1000012503 | Sainsekä 6 | 7251825 | 3478766 | kivikautinen | asuinpaikka | |
| 1000012504 | Sainsekä 7 | 7251706 | 3478770 | esihistoriallinen | pyyntikuoppia | |
| 1000012505 | Matosuo | 7250604 | 3481206 | kivikautinen | mahdollinen asuinpaikka | |
| 1000012506 | Kollajankangas | 7250649 | 3481338 | historiallinen | kivirakennelmia | |
| 1000012507 | Vitikkomaa | 7251710 | 3485866 | kivikautinen | asuinpaikka | <500 m |
| 1000012508 | Haapasenlampi | 7251357 | 3487799 | kivikautinen | asuinpaikka | pato |
| 1000012509 | Ojakangas | 7256444 | 3488375 | kivikautinen | asuinpaikka | <500 m |
| 1000012510 | Lautakangas 1 | 7257146 | 3488564 | kivikautinen | asuinpaikka | kanava |
| 1000012511 | Lautakangas 2 | 7257397 | 3488662 | esihistoriallinen | pyyntikuoppia | <500 m |
| 1000012512 | Poropellonsaaret 2 | 7257804 | 3484649 | historiallinen | kiviaita | |
| 1000012513 | Poropellonsaaret 3 | 7257806 | 3484476 | ajottamaton | kuoppa | |
| 1000012514 | Siliäkangas | 7259122 | 3484887 | esihistoriallinen | pyyntikuoppia | |
| 1000012515 | Kankainen 1 | 7259245 | 3484461 | kivikautinen | mahdollinen asuinpaikka | |
| 1000012516 | Kankainen 2 | 7259101 | 3483691 | kivikautinen | mahdollinen asuinpaikka | |
| 1000012517 | Haukilammensaarensärkkä | 7260245 | 3482388 | kivikautinen | asuinpaikka | |
| 1000012518 | Vengasvaaran itäpää 1 | 7259496 | 3474816 | kivikautinen | asuinpaikka | <500 m |
| 1000012519 | Vengasvaaran itäpää 2 | 7259422 | 3474844 | historiallinen | tervahauta | <500 m |
| 1000012520 | Rapasuo | 7259117 | 3473447 | historiallinen | miiluja | |
| 1000012521 | Vengasjärvi 1 | 7259121 | 3471124 | kivikautinen | asuinpaikka | |
| 1000012522 | Vengasjärvi 2 | 7259178 | 3471125 | historiallinen | tervahauta | |
| 1000012523 | Lamminkangas | 7259070 | 3470393 | kivikautinen | asuinpaikka | |
| 1000012524 | Kärppäoja | 7259015 | 3469289 | historiallinen | tervahauta | |
| 1000012525 | Saunajärvi | 7259429 | 3468868 | kivikautinen | asuinpaikka | |
| 1000012526 | Saunajärven leirikeskus | 7260397 | 3467844 | kivikautinen | asuinpaikka ja pyyntikuoppia | |
| 1000012527 | Kolijärvi | 7260602 | 3467661 | historiallinen | tervahauta | |
| 1000012528 | Säynäjäkangas 2 | 7261048 | 3461042 | kivikautinen | asuinpaikka | |
| 1000012529 | Säynäjäkangas 3 | 7260811 | 3461426 | kivikautinen | asuinpaikka | |
| 1000012530 | Säynäjäkangas 4 | 7260524 | 3462340 | kivikautinen | asuinpaikka | |
| 1000012531 | Säynäjäkangas 5 | 7260793 | 3461379 | historiallinen | tervahauta | |
| 1000012532 | Kärppäsuo | 7258736 | 3466938 | kivikautinen | asuinpaikka | |

Suoraan allasalueen rakennelmien uhkaamista muinaisjäänöksistä merkittävin kokonaisuus sijaitsee Ukonkankaalla. Täällä Ukonkangas 1 - kivikautisen asuinpaikan eteläinen osa on jäämässä osin patorakennelman alle ja osin altaan sisälle. Kokonaisuudessaan allasalueelle jäävät saman harjun eteläreunalla asuinpaikat Ukonkangas 2-4 ja mahdollinen asuinpaikka Eteläkaisto. Kohteen Ukonkangas 5 tervahauta on myös hyvin lähellä tulevaa patorakennelmaa. Koska suurin osa Ukonkankaan metsämaastoa on vielä ehjää, ei kaikkia muinaisjäänöksiä todennäköisesti inventoinnissa edes löydetty, ja pelkästään näiden vielä tuntemattomien muinaisjäänösten etsiminenkin vaatii paikalla vielä systemaattisen koekaivauksen. Vengasvaaran itäpäässä sijaitsevat kohteet (Vengasvaaran itäpää 1-2) ovat myös lähellä tulevaa patorakennelmaa.

Ukonkankaalta lounaaseen sijaitsevat Jyskykankaan kivikautiset asuinpaikat, Jyskykangas 1-4 ja Sivakkaoja, jotka ovat kaikki jäämässä allasalueen sisälle. Todennäköisesti kohteet ovat suhteellisen pienialaisia, mutta jälleen vaaditaan itse kohteiden tutkimisen lisäksi systemaattisia koekaivauksia myös kohteiden ympäristössä, jotta varmistutaan siitä, ettei alueella ole enempää kivikautisia asuinpaikkoja. Pyöriämaan kaksi kivikautista asuinpaikkaa jäävät hieman allasalueen ulkopuolelle, mutta koekaivauksia on syytä ulottaa myös näiden asuinpaikkojen tuntumaan etenkin Pyöriämaa 1:n itäpuolella.

Keskellä tulevaa allasaluetta sijaitsevan Metsälän tilan itäpuolella havaitut rökkiöt ja kuopat tulee tutkia ennen altaan rakentamista. Samoin Tammikankaan mahdollinen kivikautinen asuinpaikka on syytä koekaivaa. Muutoin tällä altaan keskialueella ei inventoinnin perusteella muinaisjäännöksiä juuri ole. Altaan kaakkoisosassa havaittu ajoittamaton kuoppajäännös Sillansaressa jää patorakennelman alle.






Laajempi tutkittava kokonaisuus on jälleen allasalueen etelärannalla, jossa Sainselän harju tulee muodostamaan pitkän (ja eroosiolle alttiin) niemen altaaseen. Kohteet Sainselkä 1 (historiallisen ajan talonpohja) ja Sainselkä 2 (ajoittamaton kuoppa) jäävät veden pinnan alle ja ne on kokonaan tutkittava ennen rakentamista. Sainselkä 3 (kivikautinen asuinpaikka) sijaitsee ylempänä harjulla – sen tutkiminen riippunee muusta mahdollisesta maankäytöstä (maa-aineksen otto?). Harjun pitkältä koillisivulta löytyi metsänäestyksen esiintuomana yksi kivikautinen asuinpaikka (Sainselkä 4), jota allashanke välittömästi uhkaa. Kohteen tutkimisen yhteydessä on syytä selvittää systemaattisin koekaivauksin mahdollisten muinaisjäännösten esiintymistä Sainselän rinteillä, sillä enimmäkseen alue on ehjää metsämaastoa, josta muinaisjäännösten löytäminen inventoinnin resursseilla on jokseenkin mahdotonta.

Aittojärven itäpään tuleva täyttökanaava on suunniteltu kaivettavaksi Lautakankaan eteläreunan halki. Kankaalla sijaitsee kuitenkin kaksi kohdetta, kivikautinen asuinpaikka Lautakangas 1, ja esihistoriallinen pyyntikuoppakohde, Lautakangas 2, joista ainakin ensisimainitun tutkimukset tulevat välttämättömiksi mikäli kanaava nyt käytettävissä olevien karttojen mukaiseen paikkaan rakennetaan. Kohteella on myös asumuspainanteita, jotka vaativat tavallista kivikautista asuinpaikkaa vielä huolellisemmän ja perusteellisemmän tutkimuksen. Ojakankaan kivikautinen asuinpaikka sijaitsee myös alle puolen kilometrin päässä etelään täyttökanaavasta.

Toinen täyttökanaavavaihtoehto Aittojärven länsipäässä ei näyttäisi aiheuttavan uhkaa muinaisjäännöksille. Poropellonsaaret 1:n kivikehä sijaitsee kuitenkin alle puolen kilometrin päässä kartoille merkitystä suunnitellusta kanaavasta. Kolmas täyttökanaava ja siihen liittyvä maapato puolestaan ovat selkeä uhka lijoen rannalla sijaitsevalle Haapasenlammen kivikautiselle asuinpaikalle ja Vitikkomaan kivikautinen asuinpaikkakin sijaitsee alle puolen kilometrin päässä suunnitellusta kanaavasta.

**PUDASJÄRVEN KOLLAJAN ALLASALUEEN
ARKEOLOGINEN INVENTOINTI**
Petro Pesonen 2008




Yleiskartta tutkimusalueesta 1:100000

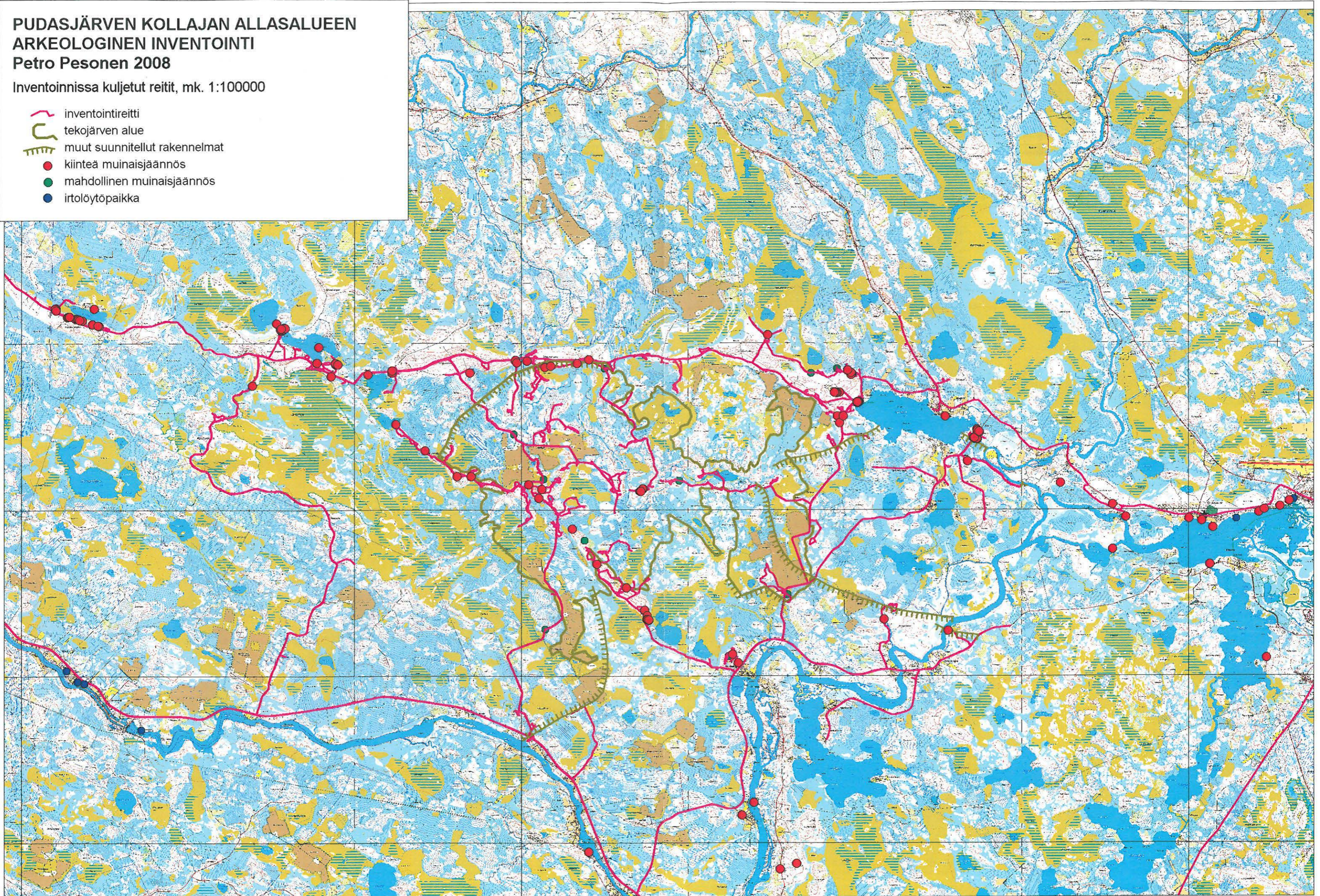
-  tekojärven alue
-  muut suunnitellut rakennelmat
-  kiinteä muinaisjäännös
-  mahdollinen muinaisjäännös
-  irtolöytöpaikka



**PUDASJÄRVEN KOLLAJAN ALLASALUEEN
ARKEOLOGINEN INVENTOINTI**
Petro Pesonen 2008






Inventoinnissa kuljetut reitit, mk. 1:100000

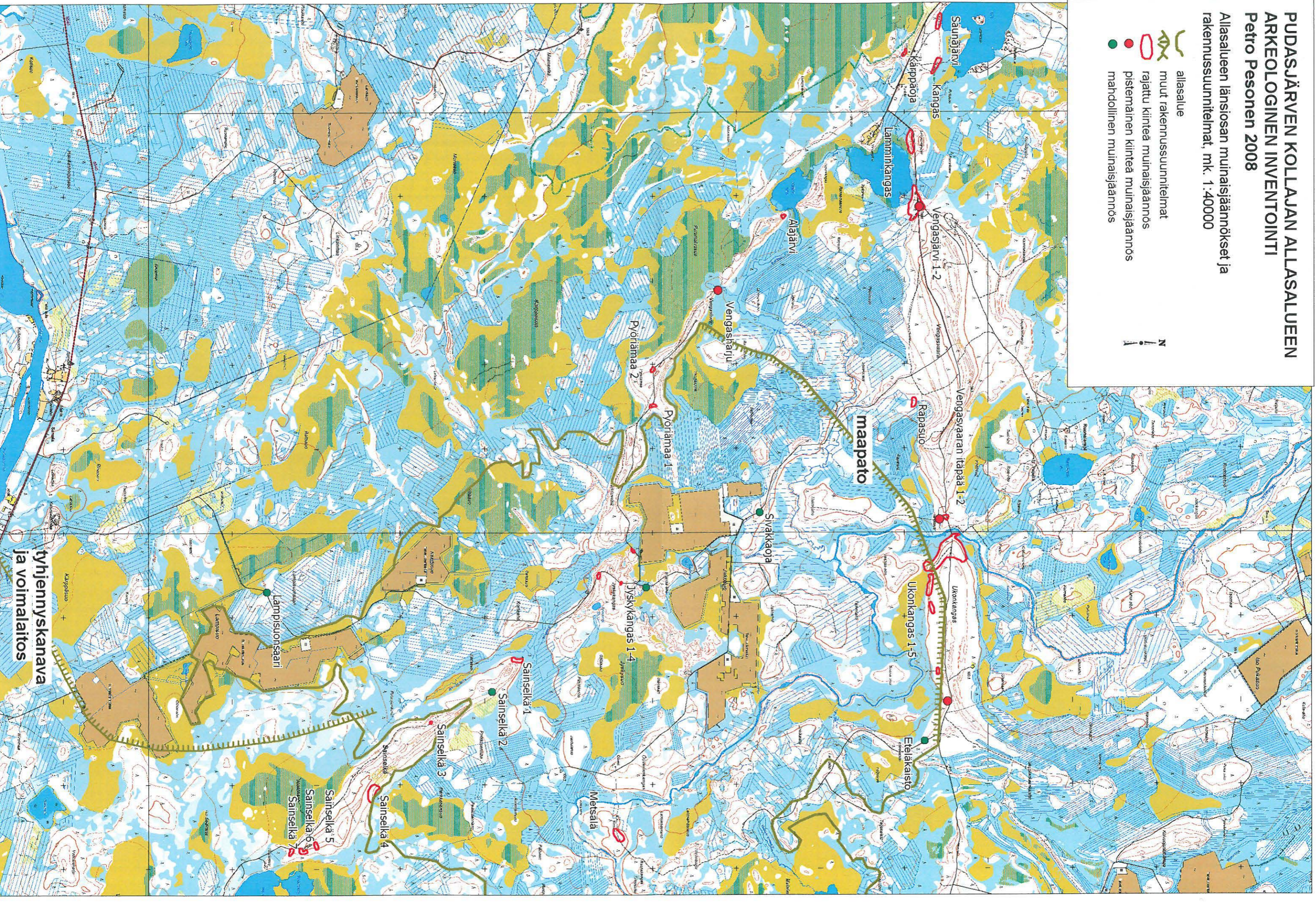
-  inventointireitti
-  tekojärven alue
-  muut suunnitellut rakennelmat
-  kiinteä muinaisjäännös
-  mahdollinen muinaisjäännös
-  irtolöytöpaikka



PUDASJÄRVEN KOLLAJAN ALLASALUEEN ARKEOLOGINEN INVENTOINTI Petro Pesonen 2008

Allasalueen länsiosan muinaisjäännökset ja
rakennussuunnitelmat, mk. 1:40000






-  allasalue
-  muut rakennussuunnitelmat
-  rajattu kiinteä muinaisjäännös
-  pistemäinen kiinteä muinaisjäännös
-  mahdollinen muinaisjäännös




tyhjennyskanava
ja voimalaitos

PUDASJÄRVEN KOLLAJAN ALLASALUEEN ARKEOLOGINEN INVENTOINTI Petro Pesonen 2008

Allasalueen itäosan muinaisjäännökset ja
rakennussuunnitelmat, mk. 1:40000

-  allasalue
-  muut rakennussuunnitelmat
-  rajattu kiinteä muinaisjäännös
-  pistemäinen kiinteä muinaisjäännös
-  mahdollinen muinaisjäännös



Negatiiviluettelo, kuvaaja Petro Pesonen

| F | Mjtunnus | Kohde | Aihe | Pvm |
|----------|------------|--------------------|---|-----------|
| 145687:1 | 1000012532 | Kärppäsuo | Asuinpaikkalöytöjä tien itäleikkauksesta, lounaasta. | 13.8.2008 |
| 145687:2 | 1000012532 | Kärppäsuo | Runsain löytöalue kuvan etualalla, pohjoisesta. | 13.8.2008 |
| 145688:1 | 1000012479 | Ukonkangas 1 | Löytöjä tien molemmilta puolilta, koillisesta. | 13.8.2008 |
| 145688:2 | 1000012479 | Ukonkangas 1 | Asuinpaikkalöytöjä metsätiellä ja laikutusvaoissa, Vasikka-ahon pohjoispuolella, pohjoisesta. | 19.8.2008 |
| 145689:1 | 1000012484 | Jyskykangas 1 | Löytöpaikka Piia Nupposen kohdalla tien penkassa, lännestä. | 14.8.2008 |
| 145690:1 | 1000012485 | Jyskykangas 2 | Löytöpaikka tien itäpuolella, penkasta oikealle, luoteesta. | 14.8.2008 |
| 145691:1 | 1000012486 | Jyskykangas 3 | Löytöpaikka tien vasemmalla leikkauksessa suon reunalla, koillisesta. | 15.8.2008 |
| 145692:1 | 1000012488 | Pyöriämaa 1 | Palaneen maan läikkä tien leikkauksessa, etelästä. | 15.8.2008 |
| 145692:2 | 1000012488 | Pyöriämaa 1 | Löytöpaikka auton kohdalla tien oikealla puolella, luoteesta. | 15.8.2008 |
| 145693:1 | 1000012489 | Pyöriämaa 2 | Kvartsipesäke tienpenkassa, etelästä. | 15.8.2008 |
| 145693:2 | 1000012489 | Pyöriämaa 2 | Löytöpaikka tienpenkassa suoraan edessä, koillisesta. | 15.8.2008 |
| 145694:1 | 1000012482 | Ukonkangas 4 | Asuinpaikka tien vasemmalla laidassa oranssin nauhan kohdalla, pohjoisesta. | 20.8.2008 |
| 145694:2 | 1000012482 | Ukonkangas 4 | Punaista maata tien leikkauksessa, lännestä. | 20.8.2008 |
| 145695:1 | 1000012521 | Vengasjärvi 1 | Asuinpaikka äestysalueella, lännestä. | 20.8.2008 |
| 145696:1 | 615010092 | Poropellonsaaret 1 | Kivikehä, koillisesta. | 22.8.2008 |
| 145697:1 | 1000012500 | Sainseikä 3 | Löydöt tien oikealta puolelta, nuotiopaikalta, kaakosta. | 27.8.2008 |
| 145698:1 | 1000012504 | Sainseikä 7 | Pyyntikuoppia, lounaasta. | 28.8.2008 |
| 145698:2 | 1000012504 | Sainseikä 7 | Pyyntikuoppa, koillisesta. | 28.8.2008 |
| 145698:3 | 1000012504 | Sainseikä 7 | Pyyntikuoppa, kaakosta. | 28.8.2008 |
| 145699:1 | 1000012510 | Lautakangas 1 | Asumuspainanne Piia Nupposen edessä, koillisesta. | 29.8.2008 |
| 145699:2 | 1000012510 | Lautakangas 1 | Piia Nupponen kaivaa koekuoppaa asumuspainanteeseen 2, kaakosta. | 29.8.2008 |
| 145700:1 | 1000012509 | Ojakangas | Löydöt auton kohdalla tien vierestä, lounaasta. | 4.9.2008 |
| 145701:1 | 1000012496 | Metsälä | Kiviröykkiö 1 kankaalla, lounaasta. | 8.9.2008 |
| 145701:2 | 1000012496 | Metsälä | Kiviröykkiö 1 kankaalla, idästä. | 8.9.2008 |
| 145701:3 | 1000012496 | Metsälä | Kiviröykkiö 2, lännestä. | 8.9.2008 |
| 145702:1 | 615010093 | Välitalonkangas | Röykkiömäinen kivikehä, luoteesta. | 8.9.2008 |
| 145702:2 | 615010093 | Välitalonkangas | Keskuskuopallinen röykkiö, lännestä. | 8.9.2008 |
| 145703:1 | 1000012514 | Siliäkangas | Pyyntikuoppa rantavallilla, lounaasta. | 10.9.2008 |
| 145703:2 | 1000012514 | Siliäkangas | Pyyntikuoppa kankaalla, kaakosta. | 10.9.2008 |
| 145704:1 | 615010087 | Kangas | Itäisin painanne etualalla, kaakosta. | 10.9.2008 |
| 145705:1 | 1000012528 | Säynäjäkangas 2 | Asumuspainanne 1 törmällä, kaakosta. | 11.9.2008 |
| 145705:2 | 1000012528 | Säynäjäkangas 2 | Piia Nupponen kaivaa koekuoppaa asumuspainanteeseen 2, pohjoisesta. | 11.9.2008 |

Digikuvaluettelo, kuvaaja Petro Pesonen

| DG | Mjtunnus | Kohde | Aihe | Pvm |
|-------|------------|--------------------|---|-----------|
| 526:1 | 615010087 | Kangas | Itäisin painanne etualalla, kaakosta. | 10.9.2008 |
| 527:1 | 615010092 | Poropellonsaaret 1 | Kivikehä, koillisesta. | 22.8.2008 |
| 528:1 | 615010093 | Välitalonkangas | Röykkiömäinen kivikehä, luoteesta. | 8.9.2008 |
| 528:2 | 615010093 | Välitalonkangas | Keskuskuopallinen röykkiö, lännestä. | 8.9.2008 |
| 529:1 | 1000012479 | Ukonkangas 1 | Löytöjä tien molemmilta puolilta, koillisesta. | 13.8.2008 |
| 529:2 | 1000012479 | Ukonkangas 1 | Asuinpaikkalöytöjä metsätiellä ja laikutusvaoissa, Vasikka-ahon pohjoispuolella, pohjoisesta. | 19.8.2008 |
| 530:1 | 1000012480 | Ukonkangas 2 | Löytöpaikka suon reunalla lapion kohdalla (piste 407), luoteesta. | 19.8.2008 |
| 530:2 | 1000012480 | Ukonkangas 2 | Löytöpaikka ylemmällä törmällä lapion kohdalla (piste 409), pohjoisesta. | 19.8.2008 |
| 531:1 | 1000012481 | Ukonkangas 3 | Löytöpaikka tuulenkaadossa lapion kohdalla, pohjoisesta. | 20.8.2008 |
| 532:1 | 1000012482 | Ukonkangas 4 | Asuinpaikka tien vasemmassa laidassa oranssin nauhan kohdalla, pohjoisesta. | 20.8.2008 |
| 532:2 | 1000012482 | Ukonkangas 4 | Punaista maata tien leikkauksessa, lännestä. | 20.8.2008 |
| 533:1 | 1000012483 | Ukonkangas 5 | Tervahauta kuvattuna rannan suunnasta, etelästä. | 20.8.2008 |
| 534:1 | 1000012484 | Jyskykangas 1 | Löytöpaikka Piia Nupposen kohdalla tien penkassa, lännestä. | 14.8.2008 |
| 535:1 | 1000012485 | Jyskykangas 2 | Löytöpaikka tien itäpuolella, penkasta oikealle, luoteesta. | 14.8.2008 |
| 535:2 | 1000012485 | Jyskykangas 2 | Poroja Jyskykangas 2 asuinpaikan kohdalla, etelästä. | 3.9.2008 |
| 536:1 | 1000012486 | Jyskykangas 3 | Löytöpaikka tien vasemmassa leikkauksessa suon reunalla, koillisesta. | 15.8.2008 |
| 537:1 | 1000012488 | Pyöriämaa 1 | Palaneen maan läikkä tien leikkauksessa, etelästä. | 15.8.2008 |
| 537:2 | 1000012488 | Pyöriämaa 1 | Löytöpaikka auton kohdalla tien oikealla puolella, luoteesta. | 15.8.2008 |
| 538:1 | 1000012489 | Pyöriämaa 2 | Kvartsipesäke tienpenkassa, etelästä. | 15.8.2008 |
| 538:2 | 1000012489 | Pyöriämaa 2 | Löytöpaikka tienpenkassa suoraan edessä, koillisesta. | 15.8.2008 |
| 539:1 | 1000012490 | Vengasharju | Talonpohja harjun päässä, kaakosta. | 18.8.2008 |
| 540:1 | 1000012491 | Alajärvi | Kiviaidan tapainen kasa, kaakosta. | 18.8.2008 |
| 540:2 | 1000012491 | Alajärvi | Puolikaaren muotoinen röykkiö, luoteesta. | 18.8.2008 |
| 540:3 | 1000012491 | Alajärvi | Puolikaaren muotoinen röykkiö, kaakosta. | 18.8.2008 |
| 541:1 | 1000012496 | Metsälä | Kiviröykkiö 1 kankaalla, lounaasta. | 8.9.2008 |
| 541:2 | 1000012496 | Metsälä | Kiviröykkiö 1 kankaalla, idästä. | 8.9.2008 |
| 541:3 | 1000012496 | Metsälä | Kiviröykkiö 2, lännestä. | 8.9.2008 |
| 542:1 | 1000012498 | Sainselkä 1 | Talonpohja, kaakosta. | 27.8.2008 |
| 542:2 | 1000012498 | Sainselkä 1 | Talonpohja, kaakosta. | 27.8.2008 |
| 543:1 | 1000012500 | Sainselkä 3 | Löydöt tien oikealta puolelta, nuotiopaikalta, kaakosta. | 27.8.2008 |
| 544:2 | 1000012501 | Sainselkä 4 | Piia Nupponen tutkimassa kvartsikesittymää, etelästä. | 28.8.2008 |
| 544:3 | 1000012501 | Sainselkä 4 | Asuinpaikka metsä-äestysalueella, etelästä. | 28.8.2008 |
| 544:1 | 1000012501 | Sainselkä 4 | Kvartsikesittymä äestyksessä. | 28.8.2008 |
| 545:1 | 1000012502 | Sainselkä 5 | Vallillinen kuoppa harjulla, lounaasta. | 28.8.2008 |
| 545:2 | 1000012502 | Sainselkä 5 | Tervahauta Sainselän törmällä, lounaasta. | 28.8.2008 |
| 546:1 | 1000012504 | Sainselkä 7 | Pyyntikuoppia, lounaasta. | 28.8.2008 |
| 546:2 | 1000012504 | Sainselkä 7 | Pyyntikuoppa, koillisesta. | 28.8.2008 |
| 546:3 | 1000012504 | Sainselkä 7 | Pyyntikuoppa, kaakosta. | 28.8.2008 |
| 547:1 | 1000012505 | Matosuo | Pieni kuoppa Matosuon rannalla, etelästä. | 29.8.2008 |
| 548:1 | 1000012506 | Kollajankangas | Kuoppa ja etualalla lohkokiviä, luoteesta. | 29.8.2008 |
| 548:2 | 1000012506 | Kollajankangas | Kivikehä, taustalla hiekkakuoppa, kaakosta. | 29.8.2008 |
| 548:3 | 1000012506 | Kollajankangas | Kivikehä, kaakosta. | 29.8.2008 |
| 548:4 | 1000012506 | Kollajankangas | Kivikehä, etelästä. | 29.8.2008 |
| 548:5 | 1000012506 | Kollajankangas | Rajapyykki, taustalla kivikehä, lounaasta. | 29.8.2008 |
| 549:1 | 1000012507 | Vitikkomaa | Asuinpaikka vanhalla äestyksellä, lännestä. | 10.9.2008 |
| 550:1 | 1000012508 | Haapasenlampi | Löytöpaikka kuusikossa, etelästä. | 4.9.2008 |
| 551:1 | 1000012509 | Ojakangas | Löydöt auton kohdalta tien vierestä, lounaasta. | 4.9.2008 |
| 552:1 | 1000012510 | Lautakangas 1 | Asumuspainanne Piia Nupposen edessä, koillisesta. | 29.8.2008 |
| 552:2 | 1000012510 | Lautakangas 1 | Piia Nupponen kaivaa koekuoppaa asumuspainanteeseen 2, kaakosta. | 29.8.2008 |
| 553:1 | 1000012511 | Lautakangas 2 | Pyyntikuoppa (piste 578) lapion kohdalla, lounaasta. | 4.9.2008 |
| 554:1 | 1000012512 | Poropellonsaaret 2 | Kiviaidan eteläpää, idästä. | 26.8.2008 |
| 554:2 | 1000012512 | Poropellonsaaret 2 | Kuoppa, jonka ympärillä kiviä vallina, kaakosta. | 26.8.2008 |

| | | | | |
|-------|------------|-------------------------|---|-----------|
| 554:3 | 1000012512 | Poropellonsaaret 2 | Kiviaidan keskikohtaa, idästä. | 26.8.2008 |
| 555:1 | 1000012513 | Poropellonsaaret 3 | Kuoppa kivikossa harjun reunalla, pohjoisesta. | 26.8.2008 |
| 556:1 | 1000012514 | Siliäkangas | Pyyntikuoppa rantavallilla, lounaasta. | 10.9.2008 |
| 556:2 | 1000012514 | Siliäkangas | Pyyntikuoppa kankaalla, kaakosta. | 10.9.2008 |
| 557:1 | 1000012517 | Haukilammensaarensärkkä | Löytöjä särkällä kulkevalta tieltä, lännestä. | 26.8.2008 |
| 558:1 | 1000012520 | Rapasuo | Suuri hiilimiilu, kaakosta. | 21.8.2008 |
| 558:2 | 1000012520 | Rapasuo | Suuri hiilimiilu, kaakosta. | 21.8.2008 |
| 558:3 | 1000012520 | Rapasuo | Piia Nupponen hiilihaudan edessä. | 21.8.2008 |
| 559:1 | 1000012521 | Vengasjärvi 1 | Asuinpaikka äestysalueella, lännestä. | 20.8.2008 |
| 560:1 | 1000012522 | Vengasjärvi 2 | Asuinpaikka loivalla törmällä, kuva otettu tervahaudan kohdalta, lounaasta. | 3.9.2008 |
| 561:1 | 1000012526 | Saunajärven leirikeskus | Pyyntikuoppa pienellä kumpareella (piste 031), pohjoisesta. | 11.9.2008 |
| 562:1 | 1000012528 | Säynäjäkangas 2 | Asumuspainanne 1 törmällä, kaakosta. | 11.9.2008 |
| 562:2 | 1000012528 | Säynäjäkangas 2 | Piia Nupponen kaivaa koekuoppaa asumuspainanteeseen 2, pohjoisesta. | 11.9.2008 |
| 563:1 | 1000012530 | Säynäjäkangas 4 | Piia Nupponen kaivaa koekuoppaa asumuspainanteeseen 2, idästä. | 11.9.2008 |
| 564:1 | 1000012532 | Kärppäsuo | Asuinpaikkalöytöjä tien itäleikkauksesta, lounaasta. | 13.8.2008 |
| 564:2 | 1000012532 | Kärppäsuo | Runsain löytöalue kuvan etualalla, pohjoisesta. | 13.8.2008 |

Luettelo GPS-mittauksista

| nro | mjtunnus | kohdenimi | ikoo | pkoo | pvm, aika | havainto |
|-----|------------|-------------------------|---------|---------|-----------------|-----------------|
| 1 | 1000012528 | Säynäjäkangas 2 | 3461043 | 7261068 | 11.9.2008 9:53 | painanne 1 |
| 2 | 1000012528 | Säynäjäkangas 2 | 3461011 | 7261047 | 11.9.2008 10:00 | painanne 2 |
| 3 | 1000012528 | Säynäjäkangas 2 | 3461048 | 7261052 | 11.9.2008 10:17 | kvartsia |
| 4 | 1000012528 | Säynäjäkangas 2 | 3461042 | 7261048 | 11.9.2008 10:17 | kvartsia |
| 5 | 1000012528 | Säynäjäkangas 2 | 3461037 | 7261043 | 11.9.2008 10:18 | kvartsia |
| 6 | 1000012528 | Säynäjäkangas 2 | 3461034 | 7261043 | 11.9.2008 10:18 | kvartsia |
| 7 | 1000012528 | Säynäjäkangas 2 | 3461026 | 7261033 | 11.9.2008 10:19 | kvartsia |
| 8 | 1000012528 | Säynäjäkangas 2 | 3461109 | 7260990 | 11.9.2008 10:28 | kvartsia |
| 9 | 1000012528 | Säynäjäkangas 2 | 3461111 | 7260994 | 11.9.2008 10:35 | kvartsia |
| 10 | 1000012528 | Säynäjäkangas 2 | 3461037 | 7261000 | 11.9.2008 10:42 | kuoppa |
| 11 | 1000012528 | Säynäjäkangas 2 | 3461049 | 7261054 | 11.9.2008 10:44 | kvartsia |
| 12 | 1000012531 | Säynäjäkangas 5 | 3461379 | 7260793 | 11.9.2008 11:01 | tervahauta |
| 13 | 1000012529 | Säynäjäkangas 3 | 3461426 | 7260811 | 11.9.2008 11:12 | painanne 1 |
| 14 | 1000012529 | Säynäjäkangas 3 | 3461447 | 7260807 | 11.9.2008 11:31 | painanne 2 |
| 15 | 615010088 | Säynäjäkangas 1 | 3461624 | 7260749 | 11.9.2008 11:37 | painanne 1 |
| 16 | 615010088 | Säynäjäkangas 1 | 3461679 | 7260743 | 11.9.2008 11:39 | painanne 2 |
| 17 | 615010088 | Säynäjäkangas 1 | 3461717 | 7260738 | 11.9.2008 11:41 | painanne 3 |
| 18 | 615010088 | Säynäjäkangas 1 | 3461753 | 7260710 | 11.9.2008 11:43 | painanne 4 |
| 19 | 615010088 | Säynäjäkangas 1 | 3461925 | 7260656 | 11.9.2008 11:50 | kvartsia |
| 20 | 1000012530 | Säynäjäkangas 4 | 3462340 | 7260524 | 11.9.2008 12:47 | painanne 1 |
| 21 | 1000012530 | Säynäjäkangas 4 | 3462331 | 7260527 | 11.9.2008 12:51 | painanne 2 |
| 22 | 1000012530 | Säynäjäkangas 4 | 3462298 | 7260548 | 11.9.2008 12:54 | kuoppa |
| 23 | 1000012530 | Säynäjäkangas 4 | 3462220 | 7260556 | 11.9.2008 12:58 | löytöjä |
| 24 | 1000012530 | Säynäjäkangas 4 | 3462217 | 7260575 | 11.9.2008 13:00 | löytöjä |
| 25 | 1000012530 | Säynäjäkangas 4 | 3462133 | 7260579 | 11.9.2008 13:13 | painanne 3 |
| 26 | 1000012530 | Säynäjäkangas 4 | 3462056 | 7260631 | 11.9.2008 13:21 | kvartsia |
| 27 | 1000012521 | Vengasjärvi 1 | 3471228 | 7259104 | 11.9.2008 14:34 | palanutta luuta |
| 28 | 1000012525 | Saunajärvi | 3468989 | 7259400 | 11.9.2008 15:12 | kuoppa |
| 29 | 1000012525 | Saunajärvi | 3468979 | 7259398 | 11.9.2008 15:13 | kuoppa |
| 30 | 1000012526 | Saunajärven leirikeskus | 3467810 | 7260392 | 11.9.2008 16:21 | kuoppa 1 |
| 31 | 1000012526 | Saunajärven leirikeskus | 3467781 | 7260422 | 11.9.2008 16:23 | kuoppa 2 |
| 32 | 1000012527 | Kolijärvi | 3467661 | 7260602 | 11.9.2008 16:29 | tervahauta |
| 33 | 1000012526 | Saunajärven leirikeskus | 3467844 | 7260418 | 11.9.2008 16:37 | kvartsia |
| 34 | 1000012526 | Saunajärven leirikeskus | 3467847 | 7260419 | 11.9.2008 16:37 | kvartsia |
| 35 | 1000012526 | Saunajärven leirikeskus | 3467844 | 7260397 | 11.9.2008 16:38 | kvartsia |
| 36 | 1000012526 | Saunajärven leirikeskus | 3467841 | 7260402 | 11.9.2008 16:39 | kvartsia |
| 37 | 1000012526 | Saunajärven leirikeskus | 3467841 | 7260403 | 11.9.2008 16:42 | kvartsia |
| 38 | 1000012526 | Saunajärven leirikeskus | 3467848 | 7260419 | 11.9.2008 16:43 | kuoppa 3 |
| 39 | 1000012526 | Saunajärven leirikeskus | 3467864 | 7260423 | 11.9.2008 16:44 | kuoppa 4 |
| 40 | 1000012526 | Saunajärven leirikeskus | 3467898 | 7260483 | 11.9.2008 16:48 | kuoppa 5 |
| 41 | 1000012526 | Saunajärven leirikeskus | 3467915 | 7260460 | 11.9.2008 16:50 | kuoppa 6 |
| 42 | 1000012526 | Saunajärven leirikeskus | 3467806 | 7260453 | 11.9.2008 16:52 | kuoppa 7 |
| 341 | 1000012532 | Kärppäsuo | 3466930 | 7258718 | 13.8.2008 14:25 | löytöjä |
| 342 | 1000012532 | Kärppäsuo | 3466935 | 7258727 | 13.8.2008 14:29 | löytöjä |
| 343 | 1000012532 | Kärppäsuo | 3466938 | 7258736 | 13.8.2008 14:31 | löytöjä |
| 344 | 1000012532 | Kärppäsuo | 3466936 | 7258744 | 13.8.2008 14:33 | löytöjä |
| 345 | 1000012525 | Saunajärvi | 3468859 | 7259425 | 13.8.2008 15:24 | kvartsia |
| 346 | 1000012525 | Saunajärvi | 3468868 | 7259429 | 13.8.2008 15:38 | asumuspainanne |
| 347 | 1000012525 | Saunajärvi | 3468891 | 7259418 | 13.8.2008 15:40 | kvartsia |
| 348 | 1000012479 | Ukonkangas 1 | 3475103 | 7259582 | 13.8.2008 16:25 | kvartsia |
| 349 | 1000012479 | Ukonkangas 1 | 3475085 | 7259571 | 13.8.2008 16:27 | kvartsia |
| 350 | 1000012479 | Ukonkangas 1 | 3475110 | 7259569 | 13.8.2008 16:28 | kvartsia |
| 351 | 1000012479 | Ukonkangas 1 | 3475113 | 7259567 | 13.8.2008 16:28 | kvartsia |
| 352 | 1000012479 | Ukonkangas 1 | 3475113 | 7259567 | 13.8.2008 16:28 | kvartsia |

| | | | | | | |
|-----|------------|-----------------------|---------|---------|-----------------|---------------------------|
| 353 | 1000012479 | Ukonkangas 1 | 3475116 | 7259565 | 13.8.2008 16:28 | kvartsia |
| 354 | 1000012479 | Ukonkangas 1 | 3475119 | 7259557 | 13.8.2008 16:30 | kvartsia |
| 355 | 1000012493 | Lampisuonsaari | 3475699 | 7251412 | 14.8.2008 11:44 | kvartsia |
| 356 | 1000012493 | Lampisuonsaari | 3475719 | 7251427 | 14.8.2008 11:48 | kvartsia |
| 359 | 1000012484 | Jyskykangas 1 | 3475506 | 7255357 | 14.8.2008 14:40 | kvartsia |
| 360 | 1000012485 | Jyskykangas 2 | 3475601 | 7255622 | 14.8.2008 15:41 | kvartsia |
| 361 | 1000012486 | Jyskykangas 3 | 3475205 | 7255767 | 15.8.2008 9:04 | kvartsia |
| 362 | 1000012486 | Jyskykangas 3 | 3475207 | 7255771 | 15.8.2008 9:07 | kvartsia |
| 363 | 1000012488 | Pyöriämaa 1 | 3473490 | 7255997 | 15.8.2008 13:04 | kvartsia |
| 364 | 1000012489 | Pyöriämaa 2 | 3473064 | 7256002 | 15.8.2008 13:34 | kvartsia |
| 365 | 1000012489 | Pyöriämaa 2 | 3473057 | 7256003 | 15.8.2008 13:36 | kvartsia |
| 366 | 1000012489 | Pyöriämaa 2 | 3473061 | 7256013 | 15.8.2008 13:36 | kvartsia |
| 369 | 1000012490 | Vengasharju | 3472120 | 7256779 | 18.8.2008 10:40 | talonpohja |
| 370 | 1000012491 | Alajärvi | 3471235 | 7257569 | 18.8.2008 11:23 | kiviröykkiö |
| 371 | 1000012491 | Alajärvi | 3471254 | 7257562 | 18.8.2008 11:30 | kiviröykkiö |
| 372 | 1000012491 | Alajärvi | 3471238 | 7257554 | 18.8.2008 11:34 | kiviröykkiö |
| 373 | 1000012487 | Jyskykangas 4 | 3475647 | 7255921 | 18.8.2008 13:04 | kvartsia |
| 374 | 1000012518 | Vengasvaaran itäpää 1 | 3474809 | 7259492 | 19.8.2008 8:54 | kvartsia |
| 375 | 1000012518 | Vengasvaaran itäpää 1 | 3474808 | 7259494 | 19.8.2008 8:54 | kvartsia |
| 376 | 1000012518 | Vengasvaaran itäpää 1 | 3474816 | 7259496 | 19.8.2008 8:55 | kvartsia |
| 377 | 1000012518 | Vengasvaaran itäpää 1 | 3474827 | 7259499 | 19.8.2008 8:56 | kvartsia |
| 378 | 1000012518 | Vengasvaaran itäpää 1 | 3474831 | 7259501 | 19.8.2008 8:56 | kvartsia |
| 379 | 1000012518 | Vengasvaaran itäpää 1 | 3474834 | 7259496 | 19.8.2008 8:57 | kvartsia |
| 380 | 1000012519 | Vengasvaaran itäpää 2 | 3474844 | 7259422 | 19.8.2008 9:04 | tervahauta |
| 381 | 1000012479 | Ukonkangas 1 | 3475117 | 7259619 | 19.8.2008 9:40 | kvartsia |
| 382 | 1000012479 | Ukonkangas 1 | 3475146 | 7259569 | 19.8.2008 9:48 | kvartsia |
| 383 | 1000012479 | Ukonkangas 1 | 3475113 | 7259527 | 19.8.2008 9:58 | kvartsia |
| 384 | 1000012479 | Ukonkangas 1 | 3475154 | 7259471 | 19.8.2008 10:07 | koekuoppa, josta kvartsia |
| 385 | 1000012479 | Ukonkangas 1 | 3475420 | 7259310 | 19.8.2008 10:43 | löytöjä |
| 386 | 1000012479 | Ukonkangas 1 | 3475415 | 7259310 | 19.8.2008 10:44 | löytöjä |
| 387 | 1000012479 | Ukonkangas 1 | 3475410 | 7259311 | 19.8.2008 10:45 | löytöjä |
| 388 | 1000012479 | Ukonkangas 1 | 3475410 | 7259313 | 19.8.2008 10:45 | löytöjä |
| 389 | 1000012479 | Ukonkangas 1 | 3475407 | 7259313 | 19.8.2008 10:45 | löytöjä |
| 390 | 1000012479 | Ukonkangas 1 | 3475404 | 7259312 | 19.8.2008 10:46 | löytöjä |
| 391 | 1000012479 | Ukonkangas 1 | 3475406 | 7259314 | 19.8.2008 10:47 | löytöjä |
| 392 | 1000012479 | Ukonkangas 1 | 3475410 | 7259292 | 19.8.2008 10:56 | löytöjä |
| 393 | 1000012479 | Ukonkangas 1 | 3475425 | 7259292 | 19.8.2008 10:57 | löytöjä |
| 394 | 1000012479 | Ukonkangas 1 | 3475429 | 7259293 | 19.8.2008 10:58 | löytöjä |
| 395 | 1000012479 | Ukonkangas 1 | 3475429 | 7259294 | 19.8.2008 10:58 | löytöjä |
| 396 | 1000012479 | Ukonkangas 1 | 3475431 | 7259302 | 19.8.2008 10:59 | löytöjä |
| 397 | 1000012479 | Ukonkangas 1 | 3475406 | 7259302 | 19.8.2008 11:02 | löytöjä |
| 399 | 1000012479 | Ukonkangas 1 | 3475393 | 7259372 | 19.8.2008 12:26 | löytöjä |
| 400 | 1000012479 | Ukonkangas 1 | 3475388 | 7259383 | 19.8.2008 12:28 | löytöjä |
| 401 | 1000012479 | Ukonkangas 1 | 3475308 | 7259439 | 19.8.2008 12:31 | löytöjä |
| 402 | 1000012479 | Ukonkangas 1 | 3475289 | 7259452 | 19.8.2008 12:33 | löytöjä |
| 403 | 1000012479 | Ukonkangas 1 | 3475285 | 7259457 | 19.8.2008 12:34 | löytöjä |
| 404 | 1000012479 | Ukonkangas 1 | 3475277 | 7259461 | 19.8.2008 12:34 | löytöjä |
| 405 | 1000012479 | Ukonkangas 1 | 3475275 | 7259464 | 19.8.2008 12:34 | löytöjä |
| 406 | 1000012479 | Ukonkangas 1 | 3475217 | 7259557 | 19.8.2008 12:42 | löytöjä |
| 407 | 1000012480 | Ukonkangas 2 | 3475542 | 7259306 | 19.8.2008 13:18 | löytöjä |
| 408 | 1000012480 | Ukonkangas 2 | 3475684 | 7259285 | 19.8.2008 13:41 | löytöjä |
| 409 | 1000012480 | Ukonkangas 2 | 3475706 | 7259306 | 19.8.2008 13:55 | löytöjä |
| 410 | 1000012479 | Ukonkangas 1 | 3475227 | 7259556 | 19.8.2008 14:59 | löytöjä |
| 411 | 1000012479 | Ukonkangas 1 | 3475258 | 7259556 | 19.8.2008 15:01 | löytöjä |
| 412 | 1000012479 | Ukonkangas 1 | 3475180 | 7259675 | 19.8.2008 15:24 | löytöjä |
| 413 | 1000012479 | Ukonkangas 1 | 3475243 | 7259707 | 19.8.2008 15:28 | löytöjä |
| 414 | 1000012479 | Ukonkangas 1 | 3475310 | 7259679 | 19.8.2008 15:38 | kuoppa |

| | | | | | | |
|-----|------------|--------------------|---------|---------|-----------------|-------------|
| 415 | 1000012479 | Ukonkangas 1 | 3475182 | 7259561 | 19.8.2008 15:45 | löytöjä |
| 416 | 1000012480 | Ukonkangas 2 | 3475650 | 7259322 | 20.8.2008 9:49 | kuoppa |
| 417 | 1000012481 | Ukonkangas 3 | 3475862 | 7259317 | 20.8.2008 10:00 | löytöjä |
| 418 | 1000012481 | Ukonkangas 3 | 3475949 | 7259341 | 20.8.2008 10:23 | löytöjä |
| 419 | 1000012482 | Ukonkangas 4 | 3476655 | 7259399 | 20.8.2008 11:14 | löytöjä |
| 420 | 1000012483 | Ukonkangas 5 | 3477008 | 7259518 | 20.8.2008 12:19 | tervahauta |
| 421 | 1000012494 | Eteläkaisto | 3477478 | 7259243 | 20.8.2008 12:36 | kvartsia |
| 422 | 1000012521 | Vengasjärvi 1 | 3471079 | 7259122 | 20.8.2008 15:33 | löytöjä |
| 423 | 1000012521 | Vengasjärvi 1 | 3471122 | 7259121 | 20.8.2008 15:36 | löytöjä |
| 424 | 1000012521 | Vengasjärvi 1 | 3471124 | 7259121 | 20.8.2008 15:38 | löytöjä |
| 425 | 1000012521 | Vengasjärvi 1 | 3471126 | 7259119 | 20.8.2008 15:38 | löytöjä |
| 426 | 1000012521 | Vengasjärvi 1 | 3471125 | 7259118 | 20.8.2008 15:39 | löytöjä |
| 427 | 1000012521 | Vengasjärvi 1 | 3471127 | 7259117 | 20.8.2008 15:39 | löytöjä |
| 428 | 1000012521 | Vengasjärvi 1 | 3471129 | 7259117 | 20.8.2008 15:39 | löytöjä |
| 429 | 1000012521 | Vengasjärvi 1 | 3471129 | 7259115 | 20.8.2008 15:39 | löytöjä |
| 430 | 1000012521 | Vengasjärvi 1 | 3471131 | 7259116 | 20.8.2008 15:40 | löytöjä |
| 431 | 1000012521 | Vengasjärvi 1 | 3471134 | 7259117 | 20.8.2008 15:40 | löytöjä |
| 432 | 1000012521 | Vengasjärvi 1 | 3471135 | 7259116 | 20.8.2008 15:40 | löytöjä |
| 433 | 1000012521 | Vengasjärvi 1 | 3471109 | 7259119 | 20.8.2008 15:43 | löytöjä |
| 434 | 1000012521 | Vengasjärvi 1 | 3471109 | 7259124 | 20.8.2008 15:48 | löytöjä |
| 435 | 1000012521 | Vengasjärvi 1 | 3471113 | 7259128 | 20.8.2008 15:48 | löytöjä |
| 436 | 1000012521 | Vengasjärvi 1 | 3471120 | 7259129 | 20.8.2008 15:49 | löytöjä |
| 437 | 1000012521 | Vengasjärvi 1 | 3471125 | 7259138 | 20.8.2008 15:50 | löytöjä |
| 438 | 1000012521 | Vengasjärvi 1 | 3471106 | 7259140 | 20.8.2008 15:51 | löytöjä |
| 439 | 1000012521 | Vengasjärvi 1 | 3471045 | 7259141 | 20.8.2008 15:57 | löytöjä |
| 440 | 1000012521 | Vengasjärvi 1 | 3471047 | 7259141 | 20.8.2008 15:57 | löytöjä |
| 441 | 1000012521 | Vengasjärvi 1 | 3471042 | 7259137 | 20.8.2008 15:58 | löytöjä |
| 442 | 1000012521 | Vengasjärvi 1 | 3471030 | 7259138 | 20.8.2008 16:00 | löytöjä |
| 443 | 1000012521 | Vengasjärvi 1 | 3471023 | 7259137 | 20.8.2008 16:01 | löytöjä |
| 444 | 1000012521 | Vengasjärvi 1 | 3471022 | 7259137 | 20.8.2008 16:02 | löytöjä |
| 445 | 1000012521 | Vengasjärvi 1 | 3471021 | 7259134 | 20.8.2008 16:02 | löytöjä |
| 446 | 1000012521 | Vengasjärvi 1 | 3471040 | 7259144 | 20.8.2008 16:04 | löytöjä |
| 447 | 1000012521 | Vengasjärvi 1 | 3471039 | 7259138 | 20.8.2008 16:04 | löytöjä |
| 448 | 1000012520 | Rapasuo | 3473414 | 7259114 | 21.8.2008 12:13 | tervahauta |
| 449 | 1000012520 | Rapasuo | 3473447 | 7259117 | 21.8.2008 12:19 | tervahauta |
| 450 | 1000012520 | Rapasuo | 3473464 | 7259121 | 21.8.2008 12:19 | tervahauta |
| 451 | 1000012520 | Rapasuo | 3473491 | 7259111 | 21.8.2008 12:20 | tervahauta |
| 452 | 1000012492 | Sivakkaoja | 3474759 | 7257279 | 21.8.2008 13:38 | kvartsi |
| 454 | 1000012495 | Tammikangas | 3479734 | 7255879 | 22.8.2008 11:02 | kvartsi |
| 455 | 615010092 | Poropellonsaaret 1 | 3484557 | 7257601 | 22.8.2008 12:56 | rakkakuoppa |
| 456 | 615010091 | Hetteenlahti | 3485072 | 7258209 | 22.8.2008 13:06 | painanne 1 |
| 457 | 615010091 | Hetteenlahti | 3485100 | 7258226 | 22.8.2008 13:07 | painanne 2 |
| 458 | 615010091 | Hetteenlahti | 3485078 | 7258232 | 22.8.2008 13:08 | painanne 3 |
| 459 | 615010091 | Hetteenlahti | 3485124 | 7258239 | 22.8.2008 13:11 | painanne 4 |
| 460 | 615010091 | Hetteenlahti | 3485121 | 7258225 | 22.8.2008 13:12 | painanne 5 |
| 461 | 615010091 | Hetteenlahti | 3485065 | 7258222 | 22.8.2008 13:13 | painanne 6 |
| 462 | 615010091 | Hetteenlahti | 3484959 | 7258194 | 22.8.2008 13:16 | löytöjä |
| 463 | 615010091 | Hetteenlahti | 3484935 | 7258177 | 22.8.2008 13:18 | löytöjä |
| 464 | 615010091 | Hetteenlahti | 3484933 | 7258174 | 22.8.2008 13:19 | löytöjä |
| 465 | 615010091 | Hetteenlahti | 3484922 | 7258161 | 22.8.2008 13:21 | löytöjä |
| 466 | 615010091 | Hetteenlahti | 3484917 | 7258162 | 22.8.2008 13:21 | löytöjä |
| 467 | 615010091 | Hetteenlahti | 3484902 | 7258142 | 22.8.2008 13:23 | löytöjä |
| 468 | 615010091 | Hetteenlahti | 3484864 | 7258108 | 22.8.2008 13:27 | löytöjä |
| 469 | 615010091 | Hetteenlahti | 3484986 | 7258222 | 22.8.2008 13:38 | löytöjä |
| 470 | 615010091 | Hetteenlahti | 3484993 | 7258229 | 22.8.2008 13:39 | löytöjä |
| 471 | 615010091 | Hetteenlahti | 3485061 | 7258252 | 22.8.2008 13:42 | löytöjä |
| 472 | 615010091 | Hetteenlahti | 3485187 | 7258296 | 22.8.2008 13:48 | löytöjä |

| | | | | | | |
|-----|------------|-------------------------|---------|---------|-----------------|------------------|
| 473 | 615010091 | Hetteenlahti | 3485195 | 7258304 | 22.8.2008 13:49 | löytöjä |
| 474 | 615010091 | Hetteenlahti | 3485199 | 7258306 | 22.8.2008 13:49 | löytöjä |
| 475 | 1000012497 | Sillansaari | 3482983 | 7252452 | 25.8.2008 15:43 | kuoppa |
| 476 | 615010089 | Kangastalo | 3481492 | 7250407 | 25.8.2008 16:07 | kuoppa |
| 477 | 615010089 | Kangastalo | 3481538 | 7250382 | 25.8.2008 16:10 | kuoppa |
| 478 | 1000012505 | Matosuo | 3481222 | 7250598 | 25.8.2008 16:25 | kvartsia |
| 479 | 1000012505 | Matosuo | 3481206 | 7250604 | 25.8.2008 16:27 | kvartsia |
| 480 | 1000012505 | Matosuo | 3481191 | 7250595 | 25.8.2008 16:31 | kvartsia |
| 481 | 1000012505 | Matosuo | 3481196 | 7250604 | 25.8.2008 16:31 | kvartsia |
| 482 | 1000012505 | Matosuo | 3481210 | 7250611 | 25.8.2008 16:32 | kvartsia |
| 483 | 1000012505 | Matosuo | 3481212 | 7250614 | 25.8.2008 16:33 | kvartsia |
| 484 | 1000012512 | Poropellonsaaret 2 | 3484649 | 7257804 | 26.8.2008 12:03 | kiviaidan pää |
| 485 | 1000012512 | Poropellonsaaret 2 | 3484625 | 7257801 | 26.8.2008 12:03 | kiviaidan pää |
| 486 | 1000012513 | Poropellonsaaret 3 | 3484476 | 7257806 | 26.8.2008 12:23 | kuoppa kivikossa |
| 487 | 1000012517 | Haukilammensaarensärkkä | 3482388 | 7260245 | 26.8.2008 14:39 | kvartsia |
| 488 | 1000012517 | Haukilammensaarensärkkä | 3482345 | 7260260 | 26.8.2008 15:03 | kvartsia |
| 489 | 1000012498 | Sainsekä 1 | 3476514 | 7254427 | 27.8.2008 9:31 | talonpohja |
| 490 | 1000012498 | Sainsekä 1 | 3476509 | 7254336 | 27.8.2008 9:49 | raivio/tasanne |
| 491 | 1000012499 | Sainsekä 2 | 3476887 | 7254086 | 27.8.2008 10:24 | kuoppa kivikossa |
| 492 | 1000012500 | Sainsekä 3 | 3477255 | 7253367 | 27.8.2008 14:20 | kvartsia |
| 493 | 1000012501 | Sainsekä 4 | 3478143 | 7252667 | 28.8.2008 10:37 | kvartsia |
| 494 | 1000012501 | Sainsekä 4 | 3478137 | 7252666 | 28.8.2008 10:40 | kvartsia |
| 495 | 1000012501 | Sainsekä 4 | 3478134 | 7252661 | 28.8.2008 10:41 | kvartsia |
| 496 | 1000012501 | Sainsekä 4 | 3478139 | 7252659 | 28.8.2008 10:42 | kvartsia |
| 497 | 1000012501 | Sainsekä 4 | 3478137 | 7252653 | 28.8.2008 10:44 | kvartsia |
| 498 | 1000012501 | Sainsekä 4 | 3478131 | 7252648 | 28.8.2008 10:44 | kvartsia |
| 499 | 1000012501 | Sainsekä 4 | 3478131 | 7252644 | 28.8.2008 10:44 | kvartsia |
| 500 | 1000012501 | Sainsekä 4 | 3478131 | 7252657 | 28.8.2008 10:46 | kvartsia |
| 501 | 1000012501 | Sainsekä 4 | 3478145 | 7252650 | 28.8.2008 10:48 | kvartsia |
| 502 | 1000012501 | Sainsekä 4 | 3478118 | 7252649 | 28.8.2008 10:49 | kvartsia |
| 503 | 1000012501 | Sainsekä 4 | 3478115 | 7252650 | 28.8.2008 10:49 | kvartsia |
| 504 | 1000012501 | Sainsekä 4 | 3478146 | 7252652 | 28.8.2008 10:53 | kvartsia |
| 505 | 1000012501 | Sainsekä 4 | 3478150 | 7252651 | 28.8.2008 10:53 | kvartsia |
| 506 | 1000012501 | Sainsekä 4 | 3478095 | 7252655 | 28.8.2008 12:49 | kvartsia |
| 507 | 1000012501 | Sainsekä 4 | 3478038 | 7252687 | 28.8.2008 12:53 | kvartsia |
| 508 | 1000012501 | Sainsekä 4 | 3478033 | 7252684 | 28.8.2008 12:53 | kvartsia |
| 509 | 1000012501 | Sainsekä 4 | 3478032 | 7252677 | 28.8.2008 12:54 | kvartsia |
| 510 | 1000012501 | Sainsekä 4 | 3478033 | 7252669 | 28.8.2008 12:58 | kvartsia |
| 511 | 1000012501 | Sainsekä 4 | 3478045 | 7252671 | 28.8.2008 13:00 | kvartsia |
| 512 | 1000012501 | Sainsekä 4 | 3478047 | 7252667 | 28.8.2008 13:01 | kvartsia |
| 513 | 1000012501 | Sainsekä 4 | 3478049 | 7252664 | 28.8.2008 13:01 | kvartsia |
| 514 | 1000012501 | Sainsekä 4 | 3478053 | 7252673 | 28.8.2008 13:02 | kvartsia |
| 515 | 1000012502 | Sainsekä 5 | 3478695 | 7251982 | 28.8.2008 14:31 | kuoppa |
| 516 | 1000012502 | Sainsekä 5 | 3478747 | 7252003 | 28.8.2008 14:37 | tervahauta |
| 517 | 1000012503 | Sainsekä 6 | 3478766 | 7251825 | 28.8.2008 15:01 | löytöjä |
| 518 | 1000012503 | Sainsekä 6 | 3478779 | 7251831 | 28.8.2008 15:02 | löytöjä |
| 519 | 1000012503 | Sainsekä 6 | 3478785 | 7251844 | 28.8.2008 15:03 | löytöjä |
| 520 | 1000012504 | Sainsekä 7 | 3478753 | 7251711 | 28.8.2008 15:18 | pyyntikuoppa 1 |
| 521 | 1000012504 | Sainsekä 7 | 3478759 | 7251710 | 28.8.2008 15:19 | pyyntikuoppa 2 |
| 522 | 1000012504 | Sainsekä 7 | 3478770 | 7251706 | 28.8.2008 15:21 | pyyntikuoppa 3 |
| 523 | 1000012504 | Sainsekä 7 | 3478779 | 7251711 | 28.8.2008 15:23 | pyyntikuoppa 4 |
| 524 | 1000012504 | Sainsekä 7 | 3478780 | 7251711 | 28.8.2008 15:23 | pyyntikuoppa 5 |
| 525 | 1000012505 | Matosuo | 3481145 | 7250441 | 29.8.2008 11:21 | kuoppa |
| 526 | 1000012505 | Matosuo | 3481165 | 7250505 | 29.8.2008 11:28 | kvartsia |
| 527 | 1000012506 | Kollajankangas | 3481338 | 7250649 | 29.8.2008 11:53 | kivikehä |
| 528 | 1000012506 | Kollajankangas | 3481333 | 7250652 | 29.8.2008 11:56 | rajamerkki |
| 529 | 1000012506 | Kollajankangas | 3481353 | 7250645 | 29.8.2008 11:57 | kuoppa kivikossa |

| | | | | | | |
|-----|------------|---------------|---------|---------|-----------------|-------------------------|
| 530 | 1000012510 | Lautakangas 1 | 3488564 | 7257146 | 29.8.2008 13:35 | painanne 1, koekuoppa 1 |
| 531 | 1000012510 | Lautakangas 1 | 3488556 | 7257141 | 29.8.2008 13:41 | painanne 1, koekuoppa 2 |
| 532 | 1000012510 | Lautakangas 1 | 3488591 | 7257121 | 29.8.2008 13:45 | painanne 2 |
| 533 | 1000012510 | Lautakangas 1 | 3488598 | 7257133 | 29.8.2008 13:56 | painanne 3 |
| 534 | 1000012510 | Lautakangas 1 | 3488672 | 7257112 | 29.8.2008 14:04 | painanne 4 |
| 535 | 1000012510 | Lautakangas 1 | 3488665 | 7257121 | 29.8.2008 14:05 | painanne 5 |
| 536 | 1000012510 | Lautakangas 1 | 3488580 | 7257150 | 29.8.2008 14:10 | painanne 6 |
| 537 | 1000012521 | Vengasjärvi 1 | 3471148 | 7259204 | 3.9.2008 16:46 | kvartsia |
| 538 | 1000012521 | Vengasjärvi 1 | 3471147 | 7259201 | 3.9.2008 16:48 | kvartsia |
| 539 | 1000012521 | Vengasjärvi 1 | 3471150 | 7259208 | 3.9.2008 16:53 | kvartsia |
| 540 | 1000012521 | Vengasjärvi 1 | 3471142 | 7259213 | 3.9.2008 16:54 | kvartsia |
| 541 | 1000012522 | Vengasjärvi 2 | 3471125 | 7259178 | 3.9.2008 16:57 | tervahauta |
| 542 | 1000012521 | Vengasjärvi 1 | 3471132 | 7259214 | 3.9.2008 16:59 | kvartsia |
| 543 | 1000012521 | Vengasjärvi 1 | 3471070 | 7259185 | 3.9.2008 17:02 | kvartsia |
| 544 | 1000012523 | Lamminkangas | 3470400 | 7259074 | 3.9.2008 17:26 | löytöjä |
| 545 | 1000012523 | Lamminkangas | 3470398 | 7259077 | 3.9.2008 17:28 | löytöjä |
| 546 | 1000012523 | Lamminkangas | 3470396 | 7259077 | 3.9.2008 17:29 | löytöjä |
| 547 | 1000012523 | Lamminkangas | 3470395 | 7259077 | 3.9.2008 17:29 | löytöjä |
| 548 | 1000012523 | Lamminkangas | 3470395 | 7259073 | 3.9.2008 17:29 | löytöjä |
| 549 | 1000012523 | Lamminkangas | 3470395 | 7259072 | 3.9.2008 17:30 | löytöjä |
| 550 | 1000012523 | Lamminkangas | 3470402 | 7259070 | 3.9.2008 17:31 | löytöjä |
| 551 | 1000012523 | Lamminkangas | 3470405 | 7259070 | 3.9.2008 17:31 | löytöjä |
| 552 | 1000012523 | Lamminkangas | 3470400 | 7259065 | 3.9.2008 17:32 | löytöjä |
| 553 | 1000012523 | Lamminkangas | 3470398 | 7259066 | 3.9.2008 17:32 | löytöjä |
| 554 | 1000012523 | Lamminkangas | 3470397 | 7259068 | 3.9.2008 17:32 | löytöjä |
| 555 | 1000012523 | Lamminkangas | 3470392 | 7259073 | 3.9.2008 17:34 | löytöjä |
| 556 | 1000012523 | Lamminkangas | 3470393 | 7259070 | 3.9.2008 17:35 | löytöjä |
| 557 | 1000012523 | Lamminkangas | 3470396 | 7259064 | 3.9.2008 17:35 | löytöjä |
| 558 | 1000012523 | Lamminkangas | 3470391 | 7259066 | 3.9.2008 17:35 | löytöjä |
| 559 | 1000012523 | Lamminkangas | 3470390 | 7259067 | 3.9.2008 17:36 | löytöjä |
| 560 | 1000012523 | Lamminkangas | 3470391 | 7259073 | 3.9.2008 17:36 | löytöjä |
| 561 | 1000012523 | Lamminkangas | 3470388 | 7259072 | 3.9.2008 17:36 | löytöjä |
| 562 | 1000012523 | Lamminkangas | 3470387 | 7259067 | 3.9.2008 17:37 | löytöjä |
| 563 | 1000012523 | Lamminkangas | 3470385 | 7259069 | 3.9.2008 17:37 | löytöjä |
| 564 | 1000012523 | Lamminkangas | 3470391 | 7259075 | 3.9.2008 17:38 | löytöjä |
| 565 | 1000012523 | Lamminkangas | 3470391 | 7259080 | 3.9.2008 17:39 | löytöjä |
| 566 | 1000012523 | Lamminkangas | 3470389 | 7259071 | 3.9.2008 17:39 | löytöjä |
| 567 | 1000012523 | Lamminkangas | 3470384 | 7259069 | 3.9.2008 17:39 | löytöjä |
| 568 | 1000012523 | Lamminkangas | 3470382 | 7259067 | 3.9.2008 17:39 | löytöjä |
| 569 | 1000012523 | Lamminkangas | 3470378 | 7259065 | 3.9.2008 17:40 | löytöjä |
| 570 | 1000012523 | Lamminkangas | 3470377 | 7259063 | 3.9.2008 17:40 | löytöjä |
| 571 | 1000012523 | Lamminkangas | 3470377 | 7259060 | 3.9.2008 17:40 | löytöjä |
| 572 | 1000012523 | Lamminkangas | 3470368 | 7259064 | 3.9.2008 17:41 | löytöjä |
| 573 | 1000012523 | Lamminkangas | 3470374 | 7259067 | 3.9.2008 17:42 | löytöjä |
| 574 | 1000012523 | Lamminkangas | 3470333 | 7259059 | 3.9.2008 17:44 | löytöjä |
| 575 | 1000012523 | Lamminkangas | 3470290 | 7259065 | 3.9.2008 17:46 | löytöjä |
| 576 | 1000012523 | Lamminkangas | 3470276 | 7259067 | 3.9.2008 17:47 | löytöjä |
| 577 | 1000012510 | Lautakangas 1 | 3488554 | 7257277 | 4.9.2008 10:27 | kvartsi |
| 578 | 1000012511 | Lautakangas 2 | 3488662 | 7257397 | 4.9.2008 10:39 | kuoppa 1 |
| 579 | 1000012511 | Lautakangas 2 | 3488677 | 7257362 | 4.9.2008 10:44 | kuoppa 2 |
| 580 | 1000012511 | Lautakangas 2 | 3488730 | 7257309 | 4.9.2008 10:48 | kuoppa 3 |
| 581 | 1000012511 | Lautakangas 2 | 3488718 | 7257343 | 4.9.2008 10:50 | kuoppa 4 |
| 582 | 1000012509 | Ojakangas | 3488375 | 7256444 | 4.9.2008 12:32 | kvartsi |
| 583 | 1000012508 | Haapasenlampi | 3487799 | 7251357 | 4.9.2008 14:26 | koekuoppa |
| 584 | 1000012496 | Metsälä | 3478630 | 7255631 | 8.9.2008 11:37 | röykkiö 1 |
| 585 | 1000012496 | Metsälä | 3478636 | 7255630 | 8.9.2008 11:41 | kuoppa 1 |
| 586 | 1000012496 | Metsälä | 3478555 | 7255557 | 8.9.2008 11:47 | röykkiö 2 |

| | | | | | | |
|-----|------------|-----------------|---------|---------|-----------------|-----------------|
| 587 | 1000012496 | Metsälä | 3478570 | 7255555 | 8.9.2008 11:56 | kuoppa 2 |
| 588 | 615010093 | Välitalonkangas | 3484535 | 7258522 | 8.9.2008 15:38 | rakenne 1 |
| 589 | 615010093 | Välitalonkangas | 3484460 | 7258505 | 8.9.2008 15:43 | rakenne 2 |
| 590 | 615010093 | Välitalonkangas | 3484434 | 7258518 | 8.9.2008 15:44 | rakenne 3 |
| 591 | 615010093 | Välitalonkangas | 3484397 | 7258532 | 8.9.2008 15:47 | rakenne 4 |
| 592 | 615010093 | Välitalonkangas | 3484391 | 7258527 | 8.9.2008 15:48 | rakenne 5 |
| 593 | 1000012504 | Sainsekkä 7 | 3478820 | 7251684 | 9.9.2008 13:10 | pyyntikuoppa 6 |
| 594 | 1000012504 | Sainsekkä 7 | 3478812 | 7251692 | 9.9.2008 13:12 | pyyntikuoppa 7 |
| 595 | 1000012507 | Vitikkomaa | 3485871 | 7251718 | 10.9.2008 10:02 | kvartsi |
| 596 | 1000012507 | Vitikkomaa | 3485880 | 7251739 | 10.9.2008 10:09 | kvartsi |
| 597 | 1000012507 | Vitikkomaa | 3485863 | 7251718 | 10.9.2008 10:16 | kvartsi |
| 598 | 1000012507 | Vitikkomaa | 3485865 | 7251715 | 10.9.2008 10:19 | kvartsi |
| 599 | 1000012507 | Vitikkomaa | 3485866 | 7251710 | 10.9.2008 10:21 | kvartsi |
| 600 | 1000012507 | Vitikkomaa | 3485866 | 7251705 | 10.9.2008 10:22 | kvartsi |
| 601 | 1000012507 | Vitikkomaa | 3485862 | 7251709 | 10.9.2008 10:23 | kvartsi |
| 602 | 1000012507 | Vitikkomaa | 3485860 | 7251711 | 10.9.2008 10:25 | kvartsi |
| 603 | 1000012507 | Vitikkomaa | 3485862 | 7251715 | 10.9.2008 10:25 | kvartsi |
| 604 | 1000012507 | Vitikkomaa | 3485863 | 7251718 | 10.9.2008 10:25 | kvartsi |
| 605 | 1000012507 | Vitikkomaa | 3485869 | 7251692 | 10.9.2008 10:29 | kvartsi |
| 606 | 1000012507 | Vitikkomaa | 3485872 | 7251683 | 10.9.2008 10:30 | kvartsi |
| 607 | 1000012514 | Siliäkangas | 3484906 | 7259085 | 10.9.2008 12:52 | pyyntikuoppa 1 |
| 608 | 1000012514 | Siliäkangas | 3484882 | 7259056 | 10.9.2008 12:54 | pyyntikuoppa 2 |
| 609 | 1000012514 | Siliäkangas | 3484887 | 7259122 | 10.9.2008 13:06 | pyyntikuoppa 3 |
| 610 | 1000012514 | Siliäkangas | 3484941 | 7259037 | 10.9.2008 13:08 | pyyntikuoppa 4 |
| 611 | 1000012514 | Siliäkangas | 3484775 | 7259190 | 10.9.2008 13:21 | pyyntikuoppa 5 |
| 612 | 1000012514 | Siliäkangas | 3484753 | 7259132 | 10.9.2008 13:29 | pyyntikuoppa 6 |
| 613 | 1000012515 | Kankainen 1 | 3484461 | 7259245 | 10.9.2008 13:44 | kvartsi |
| 614 | 1000012514 | Siliäkangas | 3484594 | 7259166 | 10.9.2008 13:50 | pyyntikuoppa 7 |
| 615 | 1000012516 | Kankainen 2 | 3483691 | 7259101 | 10.9.2008 14:20 | kvartsi |
| 616 | 615010087 | Kangas | 3469390 | 7259095 | 10.9.2008 15:46 | liuskeiskos |
| 617 | 615010087 | Kangas | 3469424 | 7259405 | 10.9.2008 15:59 | painanne 1 |
| 618 | 615010087 | Kangas | 3469472 | 7259385 | 10.9.2008 16:01 | painanne 2 |
| 619 | 615010087 | Kangas | 3469492 | 7259379 | 10.9.2008 16:02 | painanne 3 |
| 620 | 1000012524 | Kärppäoja | 3469289 | 7259015 | 10.9.2008 16:27 | tervahauta |
| 621 | 1000012524 | Kärppäoja | 3469263 | 7259017 | 10.9.2008 16:33 | palaneita kiviä |

Kohdehakemisto

| | Mjtunnus | Kohdenimi | Ajoitus | Mjytyppi | Lk | Mjlaji | i | p | pk | s |
|----|------------|-------------------------|-------------------|-----------------------|----|------------|---------|---------|--------|-----|
| 1 | 615010087 | Kangas | esihistoriallinen | asuinpaikka | 2 | kiinteä mj | 3469434 | 7259377 | 351401 | 29 |
| 2 | 615010088 | Säynäjäkangas 1 | esihistoriallinen | asuinpaikka | 2 | kiinteä mj | 3461830 | 7260690 | 351402 | 31 |
| 3 | 615010089 | Kangastalo | ajoittamaton | kuoppia, røykkiö | 2 | kiinteä mj | 3481500 | 7250400 | 351407 | 32 |
| 4 | 615010091 | Hetteenlahti | kivikautinen | asuinpaikka | 2 | kiinteä mj | 3485080 | 7258240 | 351407 | 33 |
| 5 | 615010092 | Poropellonsaaret 1 | ajoittamaton | kivikehä | 2 | kiinteä mj | 3484540 | 7257610 | 351407 | 35 |
| 6 | 615010093 | Välitalonkangas | ajoittamaton | røykkiötä | 2 | kiinteä mj | 3484478 | 7258521 | 351407 | 37 |
| 7 | 1000012479 | Ukonkangas 1 | kivikautinen | asuinpaikka | 2 | kiinteä mj | 3475154 | 7259471 | 351404 | 39 |
| 8 | 1000012480 | Ukonkangas 2 | kivikautinen | asuinpaikka | 2 | kiinteä mj | 3475684 | 7259285 | 351404 | 42 |
| 9 | 1000012481 | Ukonkangas 3 | kivikautinen | asuinpaikka | 2 | kiinteä mj | 3475862 | 7259317 | 351404 | 44 |
| 10 | 1000012482 | Ukonkangas 4 | kivikautinen | asuinpaikka | 2 | kiinteä mj | 3476655 | 7259399 | 351404 | 46 |
| 11 | 1000012483 | Ukonkangas 5 | historiallinen | tervahauta | 2 | kiinteä mj | 3477008 | 7259518 | 351404 | 48 |
| 12 | 1000012484 | Jyskykangas 1 | kivikautinen | asuinpaikka | 2 | kiinteä mj | 3475506 | 7255357 | 351404 | 49 |
| 13 | 1000012485 | Jyskykangas 2 | kivikautinen | asuinpaikka | 2 | kiinteä mj | 3475601 | 7255622 | 351404 | 52 |
| 14 | 1000012486 | Jyskykangas 3 | kivikautinen | asuinpaikka | 2 | kiinteä mj | 3475205 | 7255767 | 351404 | 54 |
| 15 | 1000012487 | Jyskykangas 4 | kivikautinen | mahd. asuinpaikka | | mahd. mj | 3475647 | 7255921 | 351404 | 56 |
| 16 | 1000012488 | Pyöriämaa 1 | kivikautinen | asuinpaikka | 2 | kiinteä mj | 3473490 | 7255997 | 351404 | 57 |
| 17 | 1000012489 | Pyöriämaa 2 | kivikautinen | asuinpaikka | 2 | kiinteä mj | 3473064 | 7256002 | 351404 | 60 |
| 18 | 1000012490 | Vengasharju | historiallinen | asuinpaikka | 2 | kiinteä mj | 3472120 | 7256779 | 351404 | 62 |
| 19 | 1000012491 | Alajärvi | ajoittamaton | røykkiötä | 2 | kiinteä mj | 3471235 | 7257569 | 351404 | 64 |
| 20 | 1000012492 | Sivakkaoja | kivikautinen | mahd. asuinpaikka | | mahd. mj | 3474759 | 7257279 | 351404 | 66 |
| 21 | 1000012493 | Lampisuonsaari | kivikautinen | mahd. asuinpaikka | | mahd. mj | 3475699 | 7251412 | 351404 | 67 |
| 22 | 1000012494 | Eteläkaisto | kivikautinen | mahd. asuinpaikka | | mahd. mj | 3477478 | 7259243 | 351404 | 68 |
| 23 | 1000012495 | Tammikangas | kivikautinen | mahd. asuinpaikka | | mahd. mj | 3479734 | 7255879 | 351404 | 69 |
| 24 | 1000012496 | Metsälä | ajoittamaton | røykkiötä, kuoppia | 2 | kiinteä mj | 3478630 | 7255631 | 351404 | 70 |
| 25 | 1000012497 | Sillansaari | ajoittamaton | kuoppa | | mahd. mj | 3482983 | 7252452 | 351407 | 73 |
| 26 | 1000012498 | Sainsekä 1 | historiallinen | asuinpaikka | 2 | kiinteä mj | 3476514 | 7254427 | 351404 | 74 |
| 27 | 1000012499 | Sainsekä 2 | ajoittamaton | kuoppa | | mahd. mj | 3476887 | 7254086 | 351404 | 77 |
| 28 | 1000012500 | Sainsekä 3 | kivikautinen | asuinpaikka | 2 | kiinteä mj | 3477255 | 7253367 | 351404 | 78 |
| 29 | 1000012501 | Sainsekä 4 | kivikautinen | asuinpaikka | 2 | kiinteä mj | 3478139 | 7252659 | 351404 | 80 |
| 30 | 1000012502 | Sainsekä 5 | historiallinen | kuoppa, tervahauta | 2 | kiinteä mj | 3478695 | 7251982 | 351404 | 83 |
| 31 | 1000012503 | Sainsekä 6 | kivikautinen | asuinpaikka | 2 | kiinteä mj | 3478766 | 7251825 | 351404 | 85 |
| 32 | 1000012504 | Sainsekä 7 | esihistoriallinen | pyyntikuoppia | 2 | kiinteä mj | 3478770 | 7251706 | 351404 | 86 |
| 33 | 1000012505 | Matosuo | kivikautinen | mahd. asuinpaikka | | mahd. mj | 3481206 | 7250604 | 351407 | 90 |
| 34 | 1000012506 | Kollajankangas | historiallinen | kivikehä | 2 | kiinteä mj | 3481338 | 7250649 | 351407 | 92 |
| 35 | 1000012507 | Vitikkomaa | kivikautinen | asuinpaikka | 2 | kiinteä mj | 3485866 | 7251710 | 351407 | 96 |
| 36 | 1000012508 | Haapasenlampi | kivikautinen | asuinpaikka | 2 | kiinteä mj | 3487799 | 7251357 | 351407 | 98 |
| 37 | 1000012509 | Ojakangas | kivikautinen | asuinpaikka | 2 | kiinteä mj | 3488375 | 7256444 | 351407 | 100 |
| 38 | 1000012510 | Lautakangas 1 | kivikautinen | asuinpaikka | 1 | kiinteä mj | 3488564 | 7257146 | 351407 | 102 |
| 39 | 1000012511 | Lautakangas 2 | esihistoriallinen | pyyntikuoppia | 2 | kiinteä mj | 3488662 | 7257397 | 351407 | 105 |
| 40 | 1000012512 | Poropellonsaaret 2 | historiallinen | kivaita | 2 | kiinteä mj | 3484649 | 7257804 | 351407 | 107 |
| 41 | 1000012513 | Poropellonsaaret 3 | ajoittamaton | kuoppa | 2 | kiinteä mj | 3484649 | 7257804 | 351407 | 109 |
| 42 | 1000012514 | Siliäkangas | esihistoriallinen | pyyntikuoppia | 2 | kiinteä mj | 3484887 | 7259122 | 351407 | 111 |
| 43 | 1000012515 | Kankainen 1 | kivikautinen | mahd. asuinpaikka | | mahd. mj | 3484461 | 7259245 | 351407 | 114 |
| 44 | 1000012516 | Kankainen 2 | kivikautinen | mahd. asuinpaikka | | mahd. mj | 3483691 | 7259101 | 351407 | 115 |
| 45 | 1000012517 | Haukilammensaarensärkkä | kivikautinen | asuinpaikka | 2 | kiinteä mj | 3482388 | 7260245 | 351408 | 116 |
| 46 | 1000012518 | Vengasvaaran itäpää 1 | kivikautinen | asuinpaikka | 2 | kiinteä mj | 3474816 | 7259496 | 351404 | 118 |
| 47 | 1000012519 | Vengasvaaran itäpää 2 | historiallinen | tervahauta | 2 | kiinteä mj | 3474844 | 7259422 | 351404 | 120 |
| 48 | 1000012520 | Rapasuo | historiallinen | tervahautoja | 2 | kiinteä mj | 3473447 | 7259117 | 351404 | 121 |
| 49 | 1000012521 | Vengasjärvi 1 | kivikautinen | asuinpaikka | 2 | kiinteä mj | 3471124 | 7259121 | 351404 | 124 |
| 50 | 1000012522 | Vengasjärvi 2 | historiallinen | tervahauta | 2 | kiinteä mj | 3471125 | 7259178 | 351404 | 127 |
| 51 | 1000012523 | Lamminkangas | kivikautinen | asuinpaikka | 2 | kiinteä mj | 3470393 | 7259070 | 351404 | 128 |
| 52 | 1000012524 | Kärppäoja | historiallinen | tervahautoja | 2 | kiinteä mj | 3469289 | 7259015 | 351401 | 130 |
| 53 | 1000012525 | Saunajärvi | kivikautinen | asuinpaikka | 2 | kiinteä mj | 3468868 | 7259429 | 351401 | 132 |
| 54 | 1000012526 | Saunajärven leirikeskus | kivikautinen | asuinpaikka, pyyntik. | 2 | kiinteä mj | 3467844 | 7260397 | 351402 | 134 |
| 55 | 1000012527 | Kolijärvi | historiallinen | tervahauta | 2 | kiinteä mj | 3467661 | 7260602 | 351402 | 136 |
| 56 | 1000012528 | Säynäjäkangas 2 | kivikautinen | asuinpaikka | 2 | kiinteä mj | 3461042 | 7261048 | 351402 | 137 |
| 57 | 1000012529 | Säynäjäkangas 3 | kivikautinen | asuinpaikka | 2 | kiinteä mj | 3461426 | 7260811 | 351402 | 140 |

| | | | | | | | | | | |
|----|------------|-----------------|----------------|-------------|---|------------|---------|---------|--------|-----|
| 58 | 1000012530 | Säynäjäkangas 4 | kivikautinen | asuinpaikka | 1 | kiinteä mj | 3462340 | 7260524 | 351402 | 142 |
| 59 | 1000012531 | Säynäjäkangas 5 | historiallinen | tervahauta | 2 | kiinteä mj | 3461379 | 7260793 | 351402 | 145 |
| 60 | 1000012532 | Kärppäsuo | kivikautinen | asuinpaikka | 2 | kiinteä mj | 3466938 | 7258736 | 351401 | 146 |

1 Pudasjärvi Kangas (615010087)

Perustiedot

| | |
|-----------------------------|-------------------------------|
| <i>Muinaisjäännöslaji</i> | kiinteä muinaisjäännös |
| <i>Muinaisjäännöstyyppi</i> | asuinpaikat, asumuspainanteet |
| <i>Ajoitus</i> | esihistoriallinen |
| <i>Rauhoitusluokka</i> | 2 |

Kiinteistöt:

615-404-72-76 Kangas

| | |
|------------------------------|--------------------------------------|
| <i>Peruskartta</i> | 351401 ISO ISTERINJÄRVI |
| <i>Yhtenäiskoordinaatit</i> | p= 7259377, i= 3469434, z= 110 m mpy |
| <i>Koordinaattien selite</i> | |
| <i>Sijainti</i> | Pudasjärven kirkosta n. 26 km itään |

Kohdekuvaus

Asuinpainanteet sijaitsevat Saunajärven ja Venkaantien välisellä kankaalla. Alue on männikkökankaan pohjoista reunaa järveen laskevaa Saunaojaa ympäröivän suon eteläpuolella. Painanteet ovat halkaisijaltaan 3-5 m ja syvyyttä niillä on 10-40 cm. Koepistossa eräästä painanteesta löytyi kvartsi- ja kvartsiitti-iskoksia. Asumuspainanteista noin 280 metriä etelään, hiekkatien pinnalla on havaittu liuskeiskos ja palanutta kiveä.

Tutkimukset

Mika Sarkkinen, inventointi 1998. Pudasjärven kirkosta noin 26 km itään, Saunajärven Lapinsaaresta noin 800 metriä kaakkoon, Saunajärven ja Venkaantien välisellä kankaalla raunioituneesta Kankaan talosta noin 130 - 200 metriä pohjoiseen. Alue on männikköisen mäntykankaan pohjoista reunaa järveen laskevaa Saunaojaa ympäröivän suon eteläpuolella. Paikalle johtaa metsätie Kankaan talon länsipuolelta. Suon reunassa olevan puomin jälkeen tie vie Paskolammin koillispuolella olevalle kangassaarekkeelle rakennetulle mökille.

Inventoinnin aikana paikalta tavattiin ainakin neljä asuinpainannetta. Ensimmäinen on heti tien pohjoispuolella. Sen halkaisija on noin 3 m ja syvyys 40 cm. Tämän luonne jäi epävarmaksi, koepisto kuitenkin paljasti harmaan huuhtoutumiskerroksen. Tästä noin 50 metriä tien eteläpuolella kymmenkunta metriä kankaan reunasta tavattiin halkaisijaltaan noin 3 m ja vain 10 - 15 cm syvä, lähes huomaamaton laakea painauma. Heti ohuen pintakerroksen alla oli kvartsi- ja palanutta kiveä sekä likamaata. Tästä noin 10 m kaakkoon on rannansuuntainen noin 5 x 3 m ja 20 - 30 cm syvä laakea painauma. Koekuoppa paljasti likamaata ja palanutta kiveä. Itäisin painanne sijaitsee edellisestä noin 80 - 100 m päässä matalan kangasharjanteen eteläpäässä kohdassa, missä harjanne kaartuu selvästi etelään. Harjanteen pohjoispuolella on tasainen rantatasanne. Paikalla olevan kuusen juuressa on halkaisijaltaan 4,5 - 5 m ja noin 20 cm syvä laakea painanne, mistä tavattiin kvartsi- ja kvartsiitti-iskoksia, jotka jätettiin paikoilleen. Lisäksi ohuen turpeen alla oli palanutta kiveä ja likamaata. Heti painauman eteläpuolella oli vielä pienempi halkaisijaltaan noin 2 m ja 20 cm syvä painauma.

Sijaintinsa ja löytöjen perusteella kyseessä ovat selvästikin asuinpainanteet, vaikka muoto ja koko poikkeavatkin yleisemmästä syvemmästä ja pitkänomaisesta muodosta. Huomattakoon J.H. Karvosen matkakertomuksen (1900) maininta Saunajärven rannan pyöreistä kuopista, joista hänen mukaansa olisi löydetty kiviaseita. Näissä kuopissa ei tosin kaivelun jälkiä ollut (vrt. kohde 44 Lapinsaari).

Petro Pesonen, inventointi 2008. Kankaan kivikautinen asuinpaikka tarkastettiin Pudasjärven Kollajan allasalueen inventoinnin yhteydessä 10.9.2008. Mukana inventoimassa oli FM Pii Nupponen. Kankaan asuinpaikalla on havaittu neljä asumuspainannetta, joista kolme pystyttiin havaitsemaan 2008 inventoinnissa. Painanteet ovat varsin matalia ja heikosti erottuvia. Inventoinnissa asumuspainanteista noin 280 metriä etelään, asuinpaikalle ja Marjaharjulla olevalle mökille johtavan hiekkatien pinnalla löytyi liuskeiskos ja palanutta kiveä loivasti itään laskevalta kankaalta. Mahdollisesti asuinpaikka jatkuu tänne asti tai kyseessä on toinen asuinpaikka. Löytökohtaa ei ole lisätty asuinpaikan rajaukseen toistaiseksi.

Löydöt

KM 37734 kivilaji-iskos (Petro Pesonen 2008)

Valokuvat

Negatiivit (F) ja digikuvat (DG):

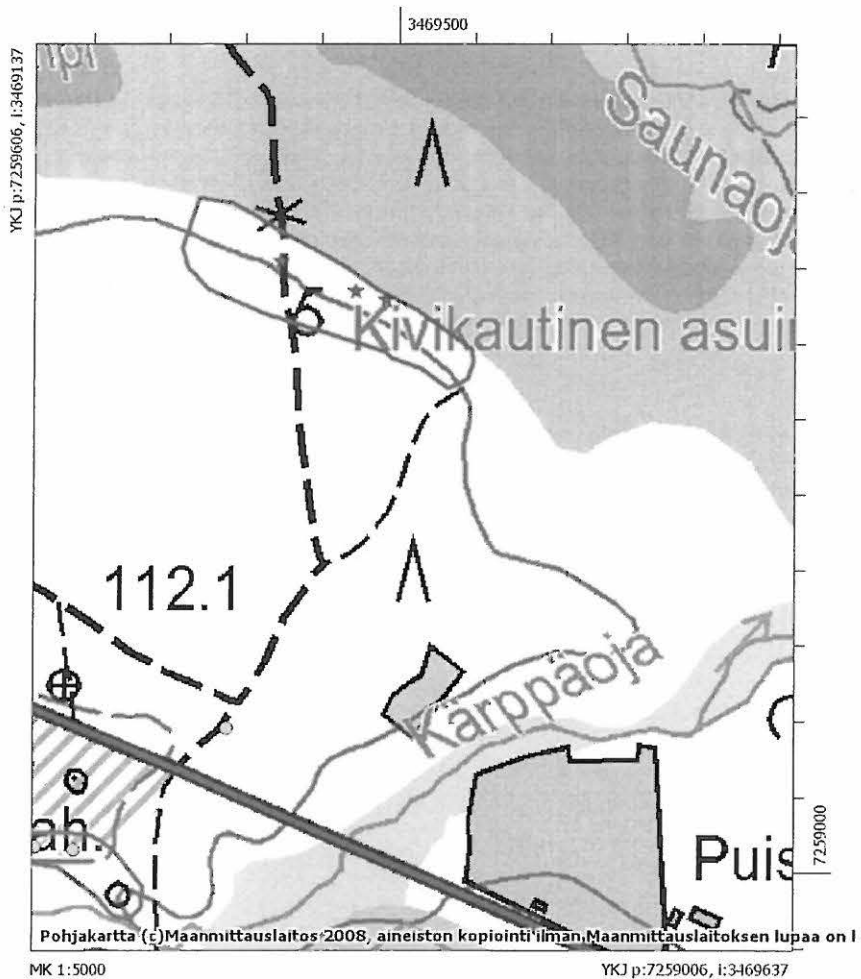
F145704:1 Itäisin painanne etualalla, kaakosta. 10.9.2008

DG526:1 Itäisin painanne etualalla, kaakosta. 10.9.2008

Peruskarttaote 1



DG526:1. Kangas. Itäisin painanne etualalla, kaakosta. 10.9.2008.



Asumuspainanteet Kankaan asuinpaikalla merkitty tähdillä ja kivilaji-iskoksen löytöpaikka ympyrällä.

2 Pudasjärvi Säynäjäkangas 1 (615010088)

Perustiedot

| | |
|-----------------------------|------------------------|
| <i>Muinaisjäännöslaji</i> | kiinteä muinaisjäännös |
| <i>Muinaisjäännöstyyppi</i> | asuinpaikat |
| <i>Ajoitus</i> | esihistoriallinen |
| <i>Rauhoitusluokka</i> | 2 |

Kiinteistöt:

615-893-10-1 Pudasjärven Valtionmaa

| | |
|------------------------------|---------------------------------------|
| <i>Peruskartta</i> | 351402 KUIKKASUO |
| <i>Yhtenäiskoordinaatit</i> | p= 7260690, i= 3461830, z= 92 m mpy |
| <i>Koordinaattien selite</i> | |
| <i>Sijainti</i> | Pudasjärven kirkosta n. 34 km länteen |

Kohdekuvaus Kivikautinen asuinpaikka ja asuinpainanteet, puolentusinaa kpl, sijaitsevat Säynäjärven etelärannalla, Säynäjäkankaan pohjoisreunassa tasaisella männikkökankaalla. Rannassa on vanha mökki. N. 50 m mökistä on sille johtavalla tiellä kvartssia, samoin mökin luona. Tästä n. 100 m länteen kankaan reunassa on n. 6 kpl kookasta 7 - 8 m laajaa painannetta. Ne sijaitsevat n. 150 m:n matkalla rannan suunnassa. Niiden yhteydessä erottuu muutamia, n. 1,5 m halkaisijaltaan olevia kuopanteita. Yhdessä painanteista havittiin likamaata ja kvartssia. Kaikki kvartsit jätettiin paikalleen.

Tutkimukset

Mika Sarkkinen, inventointi 1998. Pudasjärven kirkosta noin 34 km länteen, Yli-lin rajasta 700 - 1100 metriä itään, Säynäjärven etelärannalla, Säynäjäkankaan pohjoisreunalla. Alue on jokseenkin tasaista mäntyä kasvavaa hiekkakangasta. Kankaan ja järven välissä on kapea soistunut, hieman kangasta alempana oleva rantamaa. Kohteen eteläpuolelta kulkee Venkaantie, jonka eteläpuolella on kankaan korkein selänne. Rannassa on vanha mökki, jolle johtaa pari tienpistoa Venkaantieltä.

Rantaan johtavalta läntiseltä tieltä noin 50 metriä ennen mökkiä tavattiin jokunen kvartsi-iskos. Niitä oli myös mökin luona olevalla aukiolla rikkoutuneissa maankohdissa, samoin kuin aivan kahden muun kämpälle johtavan metsätien mökinpuoleisessa päässä. Ensimmäisen tien pohjoispuolella oli tuulenkaatoja männynjuurakoita, joista vain yhdestä tavattiin kvartsi-iskos ja palanutta kiveä.

Tästä perinteisestä asuinpaikasta noin 100 metriä länteen läheltä kankaan reunaa tavattiin ainakin puolentusinaa pitkänomaista, osin varsin kookasta noin 7 metriä pitkää ja 3 - 4 metriä leveää, asuinpainannetta sekä ainakin yksi pyöreä painanne, jonka halkaisija on noin 8 metriä. Painanteet sijaitsevat noin 150 metrin matkalla rannansuuntaisesti. Näiden yhteydessä on myös jokunen kuopanne, joiden halkaisija on noin 1,5 metriä ja syvyys 40 - 50 cm. Kokoonsa nähden nämä ovat selvästi syvempiä kuin asuinpainanteet. Yhdestä painanteesta tavattiin palanutta kiveä, likamaata ja kvartssia. Kaikki alueen kvartsit jätettiin paikoilleen.

Petro Pesonen, inventointi 2008. Säynäjäkangas 1 -kivikautinen asuinpaikka tarkastettiin Pudasjärven Kollajan allasalueen inventoinnin yhteydessä 11.9.2008. Mukana inventoimassa oli FM Piia Nupponen. Asuinpaikalla on aiemmin havaittu puolentusinaa asumuspainannetta ja pintalöytöinä kvartssia. Inventoinnissa paikallistettiin neljä asumuspainannetta ja havaittiin kvartssia metsätien pinnalla, törmällä olevasta mökistä noin 30 metriä lounaaseen. Kvartsi jätettiin paikalleen. Löytöpaikan ja lännessä olevien asumuspainanteiden välisellä kankaalla oli runsaasti myrskyn kaatamia puita kannokoineen, mutta aluetta ei enemmän tarkastettu, sillä kohteesta oli hyvät tiedot jo

Löydöt

Valokuvat

Negatiivit (F) ja digikuvat (DG):

Peruskarttaote 2

3 Pudasjärvi Kangastalo (615010089)

Perustiedot

| | |
|-----------------------------|------------------------|
| <i>Muinaisjäännöslaji</i> | kiinteä muinaisjäännös |
| <i>Muinaisjäännöstyyppi</i> | muinaisjäännösrhytmät |
| <i>Ajoitus</i> | ajottamaton |
| <i>Rauhoitusluokka</i> | 2 |

Kiinteistöt:

615-404-27-34 Kangastalo

| | |
|------------------------------|---|
| <i>Peruskartta</i> | 351407 AITTOJÄRVI |
| <i>Yhtenäiskoordinaatit</i> | p= 7250400, i= 3481500, z= 120 m mpy |
| <i>Koordinaattien selite</i> | |
| <i>Sijainti</i> | Pudasjärven kirkosta n. 15 km länsilounaaseen |

Kohdekuvaus

Maakuopat ja epämääräinen maansekainen kiveys sijaitsevat lijoen kiertävän Revonniemen pohjoiskärjestä n. 1,3 km länsilounaaseen, lijoesta 550 m länteen olevan korkean moreeniharjanteen itäpäässä. Harjanteen länsipäässä on laaja sorakuoppa. Sen itäpuolelta n. 4-5 m:n päässä kankaan laella on halkaisijaltaan n. 3-4 m:n kokoinen ja n. 60 cm syvä kuoppa. Tästä 20 m on kankaan laella toinen, edellistä pienempi kuoppa. Tästä edelleen itään n. 25 m on kankaan kaakkoisreunassa 2 m halkaisijaltaan oleva epämääräinen maansekainen raunio. Tästä vielä 7-8 m kaakkoon on läpimitaltaan n. 2 m oleva kuoppa. Paikalta ei ole löytöjä.

Tutkimukset

Paula Purhonen, tarkastus 1976.

Mika Sarkkinen, inventointi 1998. Pudasjärven kirkosta noin 15 km länsilounaaseen, lijoen kiertävän Revonniemen pohjoiskärjestä noin 1,3 km länsilounaaseen, lijoesta noin 550 metriä länteen olevan korkean moreeniharjanteen itäpäässä. Harjanteen länsipäässä on laaja sorakuoppa.

Aiemmin on kohteesta noin 150 metriä länsiluoteeseen kerrottu löydetyn maanalaisia kiviuneja. Kohdetta tuolloin tarkastettaessa ei kuitenkaan tavattu mitään kiinteään muinaisjäännökseen viittaavaa, vaan kohde oli tuhoutunut hiekanotossa.

Inventoinnin yhteydessä sorakuopan itäpuolelta noin 4 - 5 metrin päässä kankaan korkeimmalla kohdalla tavattiin halkaisijaltaan noin 3 - 4 metrin ja 60 - 70 cm syvä kuopanne. Siihen tehdyssä koepistossa todettiin vahva huuhtoutunut kerros. Kuoppaa ympäröi heikko valli. Tästä noin 20 metrin päässä kankaan laella on toinen kuoppa, jonka halkaisija on noin 1,5 metriä ja syvyys noin 30 cm. Tästä edelleen itään päin noin 25 - 30 metriä, nyt paremmin kankaan kaakkoisreunalla, tavattiin läpimitaltaan noin 2 metrin epämääräinen kiven ja maan sekainen raunio, jonka luoteispuolella on pieni painanne. Tämä voi olla modernikin raunio. Tästä noin 7 - 8 metriä itäkaakon suuntaan on mäenrinteessä vielä yksi halkaisijaltaan noin 2 metriä ja syvyydeltään noin 40 cm oleva kuoppa.

Kuoppien ja epämääräisen raunion lisäksi alueelta ei tavattu mitään asuinpaikasta kertovia löytöjä, kvartsia tms.

Petro Pesonen, inventointi 2008. Kohde tarkastettiin Pudasjärven Kollajan allasalueen inventoinnin yhteydessä 25.8.2008. Mukana inventoimassa oli FM Piia Nupponen. Kangastalon kohde sijaitsee samannimisestä talosta luoteeseen olevalla harjulla, hiekkakuopan itä- ja eteläpuolella. Tarkastuksen yhteydessä havaittiin halkaisijaltaan noin 3,5 metriä oleva pyöreä painanne hiekkakuopan reunalla. Painanteen keskellä on hieman kumpua. Toinen painanne havaittiin tästä noin 50 metriä kaakkoon, kooltaan noin 3-4 metriä. Sen reunoilla on kiviä ja vallit ovat muutenkin varsin selvät. Aiemmin havaituista rakenteista toista kuoppaa ja röykkiötä ei havaittu, mutta paikalla ei viivytty kovin kauaa, koska kohde ei varsinaisesti ollut inventointialueella.

Löydöt

Valokuvat

Negatiivit (F) ja digikuvat (DG):

Peruskarttaote 12

4 Pudasjärvi Hetteenlahti (615010091)

Perustiedot

| | |
|-----------------------------|------------------------|
| <i>Muinaisjäännöslaji</i> | kiinteä muinaisjäännös |
| <i>Muinaisjäännöstyyppi</i> | asuinpaikat |
| <i>Ajoitus</i> | kivikautinen |
| <i>Rauhoitusluokka</i> | 2 |

Kiinteistöt:

615-407-25-38 Välitälo
 615-407-25-39 Lomalahti
 615-407-25-47 Mikkola
 615-407-25-49 Harjula
 615-407-25-57 Paulinranta
 615-407-172-4 Peltola
 615-407-25-19 Järvenpää

| | |
|------------------------------|---|
| <i>Peruskartta</i> | 351407 AITTOJÄRVI |
| <i>Yhtenäiskoordinaatit</i> | p= 7258240, i= 3485080, z= 110-115 m mpy |
| <i>Koordinaattien selite</i> | |
| <i>Sijainti</i> | Pudasjärven kirkosta n. 11 km länsiluoteeseen |

Kohdekuvaus Kohde sijaitsee Aittolärven läntisimmän lahden Hetteenlahden pohjois- ja länsirannalla, Venkaantien ja siitä Kääpäsuolle erkanevan tien risteyksen ja järven välillä. Alue on tasaista, hiekkapohjaista männikkökangasta. Tiellä ja tien päässä rannassa havaittiin kvartsia ja tulen rapauttamia kiviä. Venkaantien ja rannan välissä on ainakin kuusi asumuspainannetta joiden halkaisija on 3-12 m. Yhdestä painanteesta on löytynyt koepistossa kvartsia.

Tutkimukset

Mika Sarkkinen, inventointi 1998.

Petro Pesonen, inventointi 2008. Hetteenlahden kivikautinen asuinpaikka tarkastettiin Pudasjärven Kollajan allasalueen inventoinnin yhteydessä 22.8.2008. Mukana inventoimassa oli FM Piia Nupponen. Asuinpaikka sijaitsee Aittojärven länsipäässä olevan Hetteenlahden itä- ja pohjoisrannalla, 30-200 metrin päässä rannasta. Asuinpaikkahavainnot on nauhana Hautalan talolta koillisessa aina 500 metriä lounaaseen, rantamökille johtavalle tielle saakka. Paikalla on vuonna 1998 havaittu kuusi asumuspainannetta ja löytöjä sekä Venkaantien että Kääpäsuontien leikkauksissa. Vuoden 2008 tarkastuksen yhteydessä painanteiden sijainti mitattiin GPS-paikantimella ja löytöjä kerättiin runsaasti Venkaantien leikkauksista hieman laajemmalla alueella kuin aiemmin. Asuinpaikaksi on rajattu 500 x 100 metrin laajuinen alue, rajausta perustuu löytöjen levintään ja topografiaan.

Löydöt

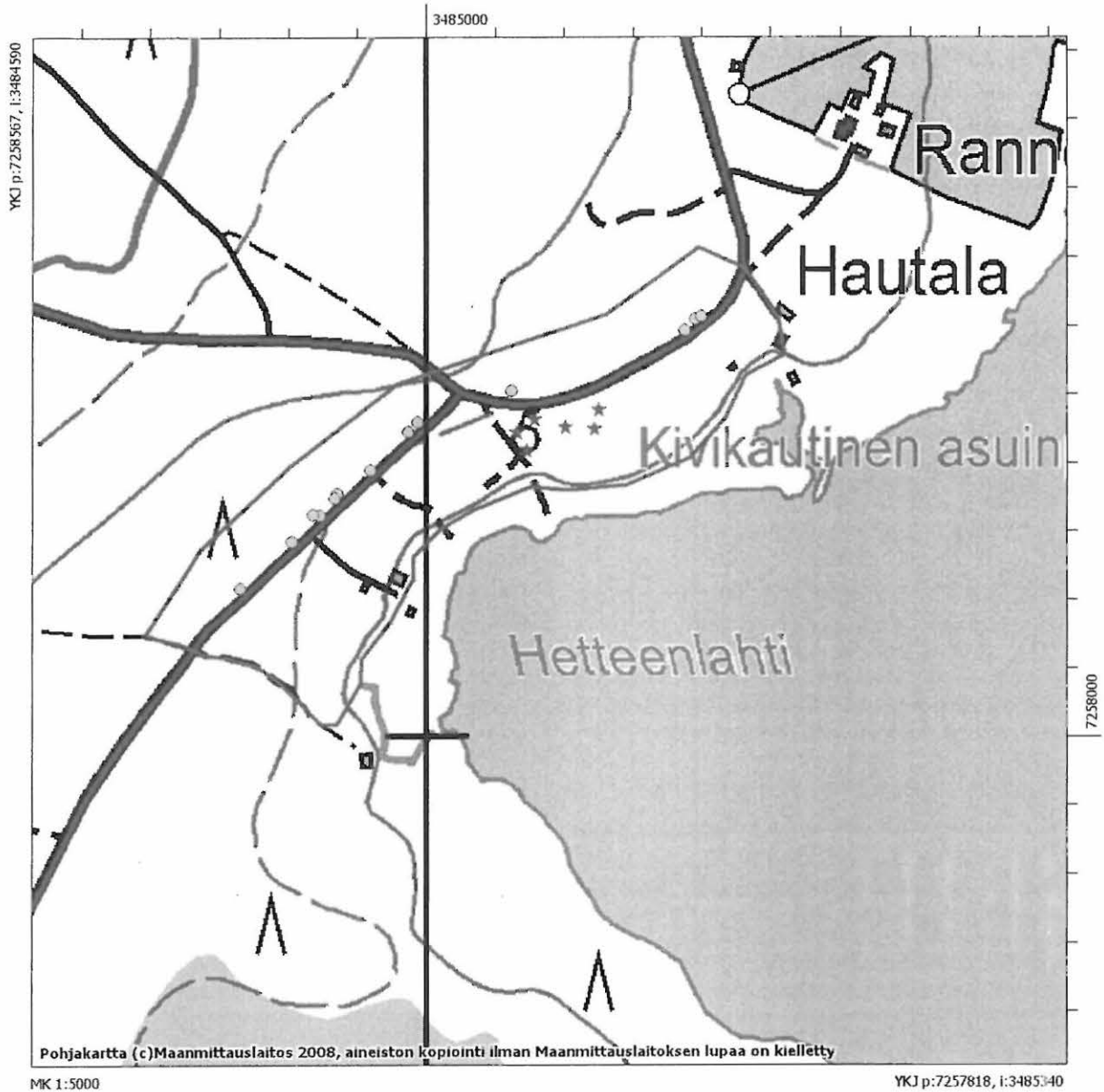
KM 31301: 1-2 kivilajilohelma, kvartsia (Mika Sarkkinen 1998)

KM 37735: 1-3 kivilajiesineen katkelma, kvartsi-iskoksia 4 kpl, palanutta luuta 23 kpl (Petro Pesonen 2008)

Valokuvat

Negatiivit (F) ja digikuvat (DG):

Peruskarttaote 15



Havainnot Hetteenlahden asuinpaikalla: asumuspainanteet merkitty tähdillä, löytöpaikat ympyröillä.

5 Pudasjärvi Poropellonsaaret 1 (615010092)

Perustiedot

| | |
|-----------------------------|---------------------------|
| <i>Muinaisjäännöslaji</i> | kiinteä muinaisjäännös |
| <i>Muinaisjäännöstyyppi</i> | kivirakenteet, latomukset |
| <i>Ajoitus</i> | ajottamaton |
| <i>Rauhoitusluokka</i> | 2 |

Kiinteistöt:

615-407-26-11 Uusipuurunen

| | |
|------------------------------|---|
| <i>Peruskartta</i> | 351407 AITTOJÄRVI |
| <i>Yhtenäiskoordinaatit</i> | p= 7257610, i= 3484540, z= 125 m mpy |
| <i>Koordinaattien selite</i> | |
| <i>Sijainti</i> | Pudasjärven kirkosta n. 11,5 km länsiluoteeseen |

Kohdekuvaus Kohde, kivikehä, sijaitsee Aittojärven läntisimmästä lahdesta n. 650 m lounaaseen olevan Poropellonsaaret -kankaan korkeimmalla kohdalla ja Kääpäsuolle vievän metsäautotien länsipuolella. Kysymyksessä on pieni moreenikankaan kumpare, jolla kasvaa nuorta männikköä.

Kivikehän halkaisija on n. 6 m. Sisustassa erottuu n. 3 m halkaisijaltaan oleva kuopanne. Sen ympärillä on 10-20 cm:n kokoisista kivistä kasattu 1-1,5 m leveä ja 20-40 cm korkea valli.

Paikalta on vuonna 2003 löytynyt rautaveitsi.

Tutkimukset

Mika Sarkkinen, inventointi 1998. Pudasjärven kirkosta noin 11,5 km länsiluoteeseen, Aittojärven länsimmästä lahdesta noin 650 metriä lounaaseen olevan Poropellonsaaret nimisen kankaan korkeimmalla kohdalla, Kääpäsuolle johtavan metsäautotien länsipuolella. Kyseessä on pieni moreenikankaan kumpare, joka kasvaa nuorta mäntyä.

Aittojärvinen Pauli Puurunen ilmoitti syksyllä 1997 paikalla olevan kivien ympäröimän painauman. Inventoinnin aikana kohde tarkastettiin. Mukana oli pudasjärvinen Pekka Tiirola. Kankaan laella on pieni sammalen ja varvikon peittämä rakka, jonka korkeimmalla kohdalla on kehämäinen kivirakenne. Rakenteen keskellä oleva kuopanne on halkaisijaltaan noin 3 metriä oleva laakea matala painanne. Painanteen ympärillä on rakan 10 - 20 cm kokoisista mukulakivistä kasattu 1 - 1,5 metriä leveä ja 20 - 40 cm korkea valli. Koko rakenteen halkaisija on kaikkinsa noin 6 metriä. Painanteen kivikkoinen sammalen peittämä pohja on jokseenkin ympäröivän maanpinnan tasolla. Lisäksi painanteessa kasvaa puolenkymmentä koivunalkua. Rakenteen luoteispuoli on muuta hieman alempana. Länsiosan päältä on ajettu metsäkoneella/traktorilla, jolloin osa rakenteen kivistä on paljastunut sammalen alta. Etäämmällä on muinaista rantavallia.

Mika Sarkkinen, tarkastus 2004. Ei kertomusta.

Petro Pesonen, inventointi 2008. Kohde tarkastettiin Pudasjärven Kollajan allasalueen inventoinnin yhteydessä 22.8.2008. Mukana inventoimassa oli FM Piia Nupponen. Sarkkisen kuvailema kivirakenne on suurimmaksi osaksi sammaleen peittämä. Mitään muutosta aiempiin tietoihin ei tarkastuksessa ilmennyt.

Löydöt

KM 34961 rautaveitsi (Pekka Lehto 2003)

Valokuvat

Negatiivit (F) ja digikuvat (DG):

F145696:1 Kivikehä, koillisesta. 22.8.2008

DG527:1 Kivikehä, koillisesta. 22.8.2008

Peruskarttaote 15



DG527:1. Poropellonsaaret I. Kivikehä, koillisesta. 22.8.2008.

6 Pudasjärvi Välitalonkangas (615010093)

Perustiedot

| | |
|---------------------|---------------------------|
| Muinaisjäänslaji | kiinteä muinaisjäänös |
| Muinaisjäänöstyyppi | kivirakenteet, latomukset |
| Ajoitus | ajoittamaton |
| Rauhoitusluokka | 2 |

Kiinteistöt:

615-407-25-38 Välitalo

| | |
|-----------------------|--|
| Peruskartta | 351407 AITTOJÄRVI |
| Yhtenäiskoordinaatit | p= 7258521, i= 3484478, z= 127,5 m mpy |
| Koordinaattien selite | |
| Sijainti | Pudasjärven kirkosta 11,5 km länsiluoteeseen |

Kohdekuvaus

Kohde sijaitsee Aittojärven läntisimmästä lahdesta n. 650 m luoteeseen, Kankainen -nimisestä lammesta n. 1 km kaakkoon olevan kankaan korkeimmalla kohdalla. Siinä on rakka, jonka alueella erottuu useita erilaisia kivirakenteita: röykkiömäinen kivikehä, halkaisjaltaan n. 7 m, keskuskuopallinen röykkiö, halkaisija 4-5 m sekä kivi- ja rakkakuoppia. Paikalta ei ole löytöjä.

Tutkimukset

Mika Sarkkinen, inventointi 1998.

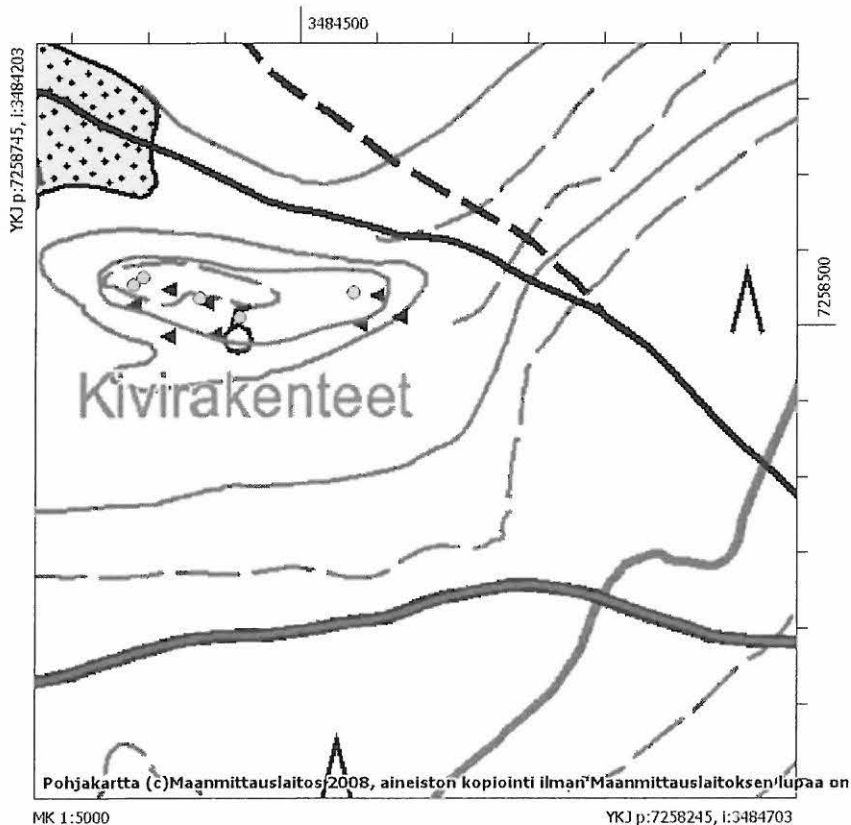
Petro Pesonen, inventointi 2008. Kohde tarkastettiin Pudasjärven Kollajan allasalueen inventoinnin yhteydessä 8.9.2008. Mukana inventoimassa oli FM Piia Nupponen. Välitalonkankaan rakenteet mitattiin GPS-paikantimella.

Valokuvat

Negatiivit (F) ja digikuvat (DG):

- F145702:1 Röykkiömäinen kivikehä, luoteesta. 8.9.2008
- F145702:2 Keskuskuopallinen röykkiö, lännestä. 8.9.2008
- DG528:1 Röykkiömäinen kivikehä, luoteesta. 8.9.2008
- DG528:2 Keskuskuopallinen röykkiö, lännestä. 8.9.2008

Peruskarttaote 15



Röykkiöhavainnot Välitalonkankaalla merkitty ympyröillä.



DG528:1. Välitalonkangas. Röykkiömäinen kivikehä, luoteesta. 8.9.2008.



DG528:2. Välitalonkangas. Keskuskuopallinen röykkiö, lännestä. 8.9.2008.

7 Pudasjärvi Ukonkangas 1 (1000012479)

Perustiedot

| | |
|-----------------------------|------------------------|
| <i>Muinaisjäännöslaji</i> | kiinteä muinaisjäännös |
| <i>Muinaisjäännöstyyppi</i> | muinaisjäännösrhytmät |
| <i>Ajoitus</i> | kivikautinen |
| <i>Rauhoitusluokka</i> | 2 |

Kiinteistöt:

615-893-10-1 Pudasjärven Valtionmaa

| | |
|------------------------------|--|
| <i>Peruskartta</i> | 351404 VENGASVAARA |
| <i>Yhtenäiskoordinaatit</i> | p= 7259471, i= 3475154, z= 95-105 m mpy |
| <i>Koordinaattien selite</i> | |
| <i>Sijainti</i> | Pudasjärven kirkosta 20,8 km länsiluoteeseen |

Kohdekuvaus Asuinpaikka sijaitsee Mertajärveltä Siuruanjokeen laskevan Mertajoen itärannalla, laajan Ukonkankaan harjanteen länsipäässä, Tannilan-Aittojärven välisen Venkaantien molemmin puolin. Asuinpaikka on hyvin laaja ja sisältää useita löytöpesäkkeitä. Ympäristö on hiekkakangasta ja matalaa männikköä. Kvartsilöytöjen lisäksi asuinpaikan pohjoisosassa on halkaisijaltaan metrin oleva kuoppa. Yhteensä koko asuinpaikan laajuudeksi on rajattu noin 9500 neliömetrin kokoinen alue.

Tutkimukset

Petro Pesonen, inventointi 2008. Ukonkankaan kivikautinen asuinpaikka löytyi Pudasjärven Kollajan altaan inventoinnin yhteydessä. Kohdetta tarkastettiin 13.8.2008 ja 19.8.2008, joista jälkimmäisenä päivänä mukana oli FM Piia Nupponen. Asuinpaikka sijaitsee Mertajärveltä Siuruanjokeen laskevan Mertajoen itärannalla, laajan Ukonkankaan harjanteen länsipäässä, Tannilan-Aittojärven välisen Venkaantien molemmin puolin. Asuinpaikka on hyvin laaja ja sisältää useita löytöpesäkkeitä. Ympäristö on hiekkakangasta ja matalaa männikköä. Ensimmäiset löydöt saatiin uuden Venkaantien leikkauksista, korkeista hiekkapenkoista ja vanhan tien pinnalta uuden tien eteläpuolen kankaalla. Löytöjä on tien varressa alkaen 100 metrin päästä sillasta ja jatkuen 200 metriä itään. Toinen löytöalue on tien pohjoispuolen ehjällä kankaalla, jossa kvartseja löytyi noin 200 metrin matkalta törmän päällä kulkevalta polulta. Noin 250 metrin päässä polun alusta kankaalla havaittiin lisäksi metrin halkaisijaltaan oleva matala kuoppa. Venkaantiestä etelään johtaa kevyt metsäpolku, jonka pinnalta löytyi myös yksittäinen kvartsi-iskos, tiestä noin 45 metriä etelään. Tästä vielä 70 metriä kaakkoon törmälle tehdystä koekuopasta löytyi huuhtoutuneesta maasta kvartsi-iskos. Paikalle jätettiin puuhun oranssi merkinauha. Hieman ylempänä rantatörmästä kulkee Vasikkasuon reunalle metsäautotie, jonka pinnalla havaittiin kvartsikeskittymiä kahdessa kohdassa: Venkaantiestä 150-180 metriä kaakkoon ja Venkaantiestä 280 metriä kaakkoon. Täällä kangas laskee loivasti lounaaseen. Asuinpaikan eteläisin löytöalue on Vasikka-ahon ja Ukonkankaan välissä olevan pienen nyppylän pohjoispuolella, joelle länteen suuntautuvalla suon reunan kankaalla, josta kvartseja löytyi osin Vasikka-aholle johtavan metsätien pinnasta, osin metsä-äestysvaoista noin 40 x 30 metrin kokoiselta alueelta. Lisäksi vaoissa oli palaneita kiviä. Paikalle jätettiin puihin oranssia merkinauhaa. Yhteensä koko asuinpaikan laajuudeksi on rajattu noin 9500 neliömetrin kokoinen alue.

Löydöt

KM 37736: 1-10 kvartsikaavin, kvartsi-iskoksia 57 kpl, palanutta luuta 34 kpl (Petro Pesonen 2008)

Valokuvat

Negatiivit (F) ja digikuvat (DG):

F145688:1 Löytöjä tien molemmilta puolilta, koillisesta. 13.8.2008

F145688:2 Asuinpaikkalöytöjä metsätiellä ja laikutusvaoissa, Vasikka-ahon pohjoispuolella, pohjoisesta. 19.8.2008

DG529:1 Löytöjä tien molemmilta puolilta, koillisesta. 13.8.2008

DG529:2 Asuinpaikkalöytöjä metsätiellä ja laikutusvaoissa, Vasikka-ahon pohjoispuolella, pohjoisesta. 19.8.2008

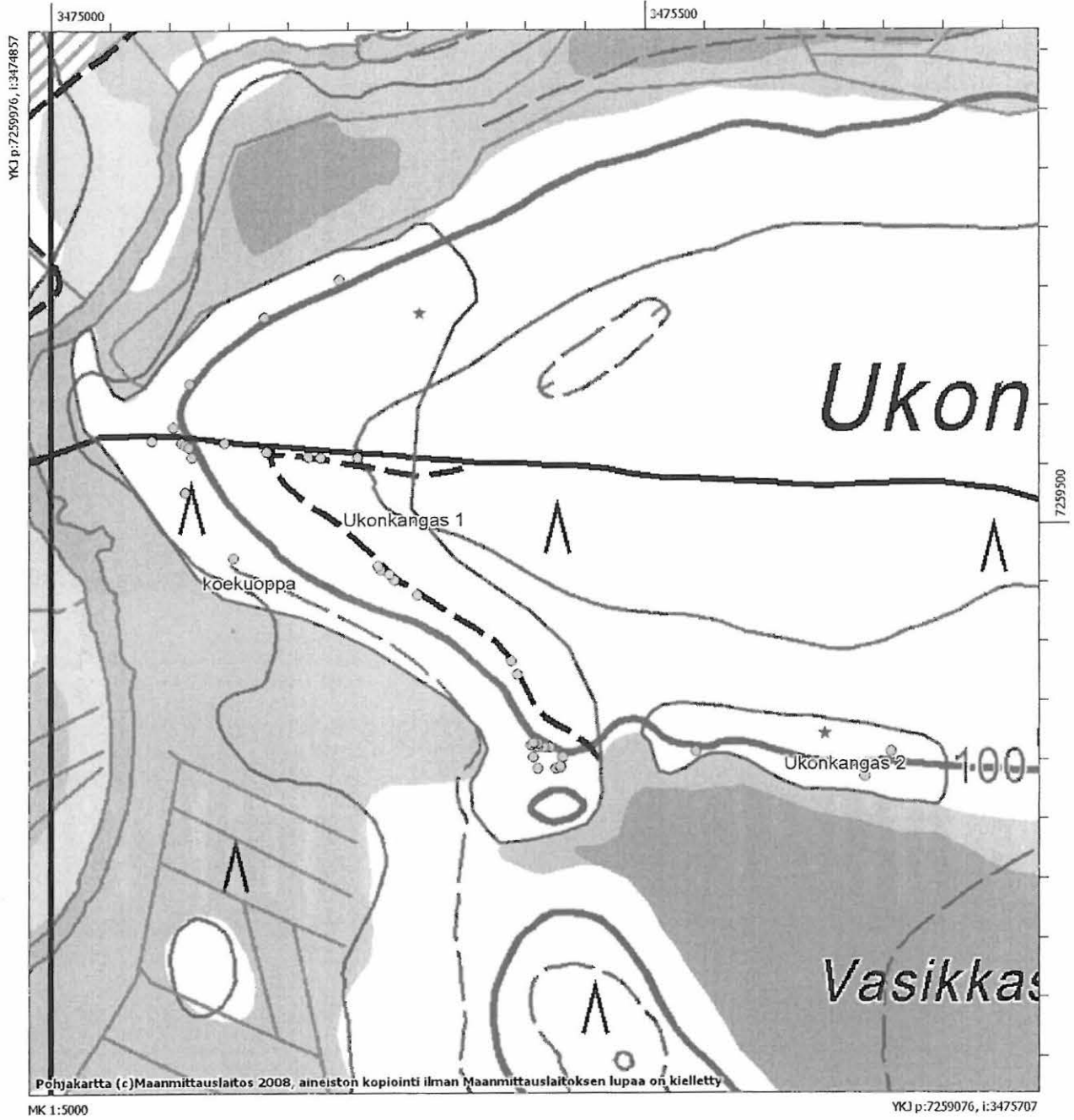
Peruskarttaote 5,6



DG529:1. Ukonkangas I. Löytöjä tien molemmilta puolilta, koillisesta. 13.8.2008.



DG529:2. Ukonkangas I. Asuinpaikkalöytöjä metsätiellä ja laikutusvaoissa, Vasikka-ahon pohjoispuolella, pohjoisesta. 19.8.2008.



Löytöjen levintä Ukonkankaan asuinpaikoilla 1-2 merkitty ympyröillä, kuoppahavainnot tähdillä.

8 Pudasjärvi Ukonkangas 2 (1000012480)

Perustiedot

| | |
|-----------------------------|------------------------|
| <i>Muinaisjäännöslaji</i> | kiinteä muinaisjäännös |
| <i>Muinaisjäännöstyyppi</i> | asuinpaikat |
| <i>Ajoitus</i> | kivikautinen |
| <i>Rauhoitusluokka</i> | 2 |

Kiinteistöt:

615-893-10-1 Pudasjärven Valtionmaa

| | |
|------------------------------|--|
| <i>Peruskartta</i> | 351404 VENGASVAARA |
| <i>Yhtenäiskoordinaatit</i> | p= 7259285, i= 3475684, z= 99-102 m mpy |
| <i>Koordinaattien selite</i> | |
| <i>Sijainti</i> | Pudasjärven kirkosta 20,3 km länsiluoteeseen |

Kohdekuvaus

Asuinpaikka sijaitsee Mertajärveltä Siuruanjokeen laskevan Mertajoen pohjoispuolella, laajan Ukonkankaan harjanteen länsipään eteläreunalla, Tannilan-Aittojärven välisen Venkaantien eteläpuolella. Ympäristö on hiekkakangasta ja matalaa männikköä Vasikkasuon reunassa. Asuinpaikalla on havaittu kolme löytökeskittymää sekä pieni kuoppa, halkaisijaltaan noin 1,5 metriä. Löydöt ovat kvartsia. Asuinpaikka on rajattu 250 x 60 metrin laajuiseksi lähes välittömästi Ukonkangas 1:n itäpuolelta alkavaksi alueeksi.

Tutkimukset

Petro Pesonen, inventointi 2008. Ukonkangas 2 -niminen kivikautinen asuinpaikka löytyi Pudasjärven Kollajan allasalueen inventoinnissa 19.8.2008 ja sitä tarkastettiin uudestaan vielä 20.8.2008. Mukana inventoimassa oli FM Piia Nupponen. Asuinpaikka sijaitsee Mertajärveltä Siuruanjokeen laskevan Mertajoen pohjoispuolella, laajan Ukonkankaan harjanteen länsipään eteläreunalla, Tannilan-Aittojärven välisen Venkaantien eteläpuolella. Ympäristö on hiekkakangasta ja matalaa männikköä Vasikkasuon reunassa. Asuinpaikalla on havaittu kolme löytökeskittymää sekä pieni kuoppa. Läntisin löytökeskittymä on Vasikkasuon rannassa, porojen sotkeman polun levennyksessä, josta löytyi hienon hiekan seasta kvartsia ja palaneita kiviä. Löydöt ovat vain vajaan metrin suon pinnan korkeutta ylempänä. Löytökohdasta viisi metriä länteen tehdyssä koekuopassa oli palaneita kiviä. Löytöpaikasta länteen on noin metrin suon pinnan yläpuolelle nouseva pieni tasanne, joka vaikuttaa myös sopivalta asuinpaikkakohdalta - koekuopista ei kuitenkaan juuri täällä tullut mitään. Toinen löytökohta on ensimmäisestä 145 metriä itään, jossa metsäkoneen urasta löytyi kvartsia hienosta hiekasta. Metsäkoneen pyörät ovat kuorineet vain hieman pintaturvetta. Löytöpaikka on lähellä suon pintaa. Kolmas löytökohta on edellisestä 30 metriä koilliseen, ylempään törmän päällä, aivan törmän reunassa niin ikään metsäkoneen urassa. Tällä paikalla metsäkoneen urassa oli lastalla kokeiltuna runsaasti kvartsi-iskoksia mutta lähelle tehdyissä koekuopissa ei ollut mitään. Alueelle tehtiin useita koekuoppia, joista ei löytynyt mitään. Tämä kertoo laajan asuinpaikan pesäkkeisyydestä. Kohteeseen liittyvä kuoppajäänne sijaitsee keskimmäisestä löytökohdasta 50 metriä luoteeseen, törmällä. Kuoppa on halkaisijaltaan noin 1,5 metriä ja siinä oli lapiolla kokeiltuna huuhtoutumiskerros. Kankaalla on enemmänkin kuoppia, mutta muissa ei ollut näkyvissä huuhtoutumiskerrosta, joten ne lienevät nuoria. Asuinpaikka on rajattu 250 x 60 metrin laajuiseksi lähes välittömästi Ukonkangas 1:n itäpuolelta alkavaksi alueeksi. Löytöpaikoille jätettiin puihin merkiksi oranssia nauhaa.

Löydöt

KM 37737: 1-3 kvartsi-iskoksia 22 kpl (Petro Pesonen 2008)

Valokuvat

Negatiivit (F) ja digikuvat (DG):

DG530:1 Löytöpaikka suon reunalla lapion kohdalla (piste 407), luoteesta. 19.8.2008

DG530:2 Löytöpaikka ylempällä törmällä lapion kohdalla (piste 409), pohjoisesta. 19.8.2008

Peruskarttaote 5,6



DG530:1. Ukonkangas 2. Löytöpaikka suon reunalla lapion kohdalla (piste 407), luoteesta. 19.8.2008.



DG530:2. Ukonkangas 2. Löytöpaikka ylemmällä törmällä lapion kohdalla (piste 409), pohjoisesta. 19.8.2008.

9 Pudasjärvi Ukonkangas 3 (1000012481)

Perustiedot

| | |
|-----------------------------|------------------------|
| <i>Muinaisjäännöslaji</i> | kiinteä muinaisjäännös |
| <i>Muinaisjäännöstyyppi</i> | asuinpaikat |
| <i>Ajoitus</i> | kivikautinen |
| <i>Rauhoitusluokka</i> | 2 |

Kiinteistöt:

615-893-10-1 Pudasjärven Valtionmaa

| | |
|------------------------------|--|
| <i>Peruskartta</i> | 351404 VENGASVAARA |
| <i>Yhtenäiskoordinaatit</i> | p= 7259317, i= 3475862, z= 100-102 m mpy |
| <i>Koordinaattien selite</i> | |
| <i>Sijainti</i> | Pudasjärven kirkosta 20 km länsiluoteeseen |

Kohdekuvaus Asuinpaikka sijaitsee Mertajärveltä Siuruanjokeen laskevan Mertajoen pohjoispuolella, laajan Ukonkankaan harjanteen eteläreunalla, Tannilan-Aittojärven välisen Venkaantien eteläpuolella. Ympäristö on hiekkakangasta ja matalaa männikköä Vasikkasuon reunassa. Paikalla havaittiin kvartsi-iskoksia tuulenkaadon nostamassa hiekassa loivalla suolle laskevalla mäntykankaalla. Paikalla ei ole mitään selvää törmää havaittavissa. Tästä kohdasta 90 metriä itäkoilliseen näkyi tuulenkaadossa palanutta kiveä loivalla rantavallilla. Maaperä on alueella hienoa hiekkaa. Molemmille löytöpaikoille jätettiin oranssia nauhaa kantoihin merkiksi. Asuinpaikka on rajattu 150 x 50 metrin laajuiseksi alueeksi, mutta sen todellinen laajuus on epäselvä.

Tutkimukset

Petro Pesonen, inventointi 2008. Ukonkangas 3 -niminen kivikautinen asuinpaikka löytyi Pudasjärven Kollajan allasalueen inventoinnissa 20.8.2008. Mukana inventoimassa oli FM Piia Nupponen. Asuinpaikka sijaitsee Mertajärveltä Siuruanjokeen laskevan Mertajoen pohjoispuolella, laajan Ukonkankaan harjanteen eteläreunalla, Tannilan-Aittojärven välisen Venkaantien eteläpuolella. Ympäristö on hiekkakangasta ja matalaa männikköä Vasikkasuon reunassa. Paikalla havaittiin kvartsi-iskoksia tuulenkaadon nostamassa hiekassa loivalla suolle laskevalla mäntykankaalla. Paikalla ei ole mitään selvää törmää havaittavissa. Tästä kohdasta 90 metriä itäkoilliseen näkyi tuulenkaadossa palanutta kiveä loivalla rantavallilla. Maaperä on alueella hienoa hiekkaa. Molemmille löytöpaikoille jätettiin oranssia nauhaa kantoihin merkiksi. Asuinpaikka on rajattu 150 x 50 metrin laajuiseksi alueeksi, mutta sen todellinen laajuus on epäselvä.

Löydöt

KM 37738 kvartsi-iskoksia 4 kpl (Petro Pesonen 2008)

Valokuvat

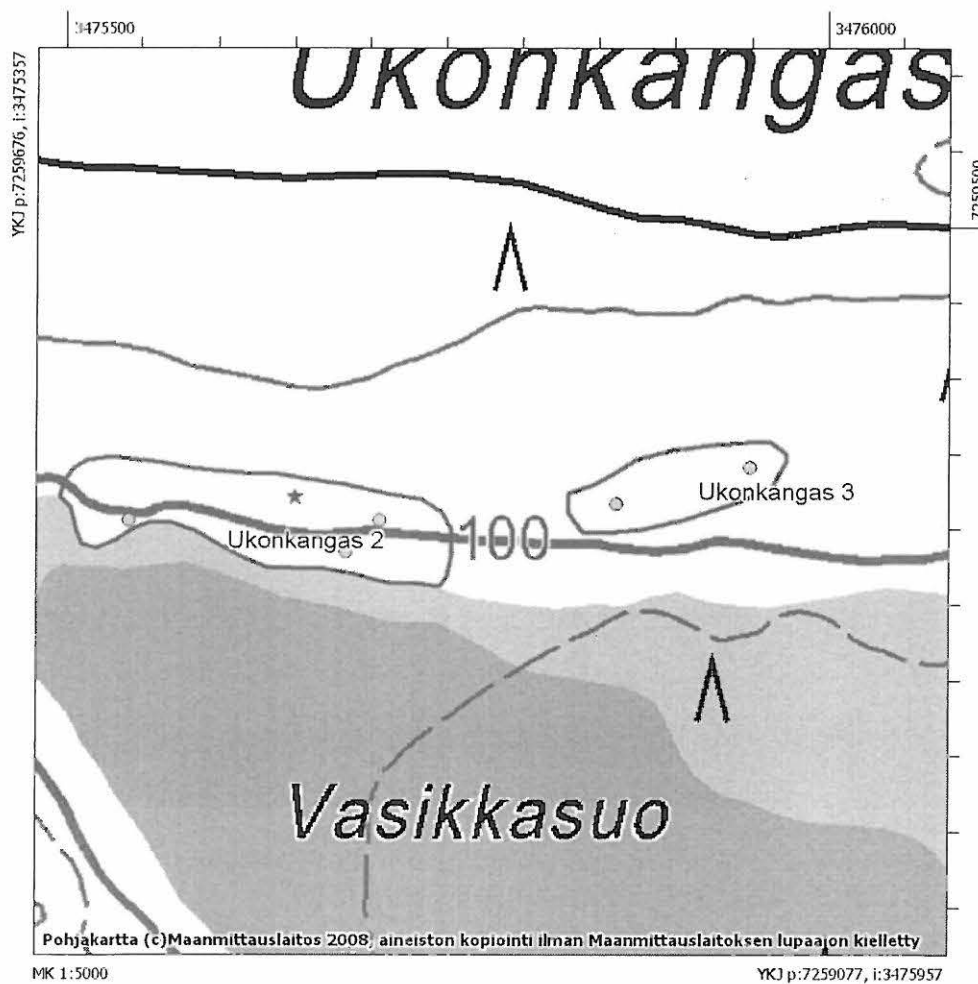
Negatiivit (F) ja digikuvat (DG):

DG531:1 Löytöpaikka tuulenkaadossa lapion kohdalla, pohjoisesta. 20.8.2008

Peruskarttaote 5,6



DG531:1. Ukonkangas 3. Löytöpaikka tuulenkaadossa lapion kohdalla, pohjoisesta. 20.8.2008.



Löytöhavainnot Ukonkankaan asuinpaikoilla 2 ja 3 merkitty ympyröillä, kuoppahavainto tähdellä.

10 Pudasjärvi Ukonkangas 4 (1000012482)

Perustiedot

| | |
|-----------------------------|------------------------|
| <i>Muinaisjäännöslaji</i> | kiinteä muinaisjäännös |
| <i>Muinaisjäännöstyyppi</i> | asuinpaikat |
| <i>Ajoitus</i> | kivikautinen |
| <i>Rauhoitusluokka</i> | 2 |

Kiinteistöt:

615-893-10-1 Pudasjärven Valtionmaa

| | |
|------------------------------|--|
| <i>Peruskartta</i> | 351404 VENGASVAARA |
| <i>Yhtenäiskoordinaatit</i> | p= 7259399, i= 3476655, z= 102-103 m mpy |
| <i>Koordinaattien selite</i> | |
| <i>Sijainti</i> | Pudasjärven kirkosta 19,3 km länsiluoteeseen |

Kohdekuvaus

Asuinpaikka sijaitsee Mertajärveltä Siuruanjokeen laskevan Mertajoen pohjoispuolella, laajan Ukonkankaan harjanteen eteläreunalla, Tannilan-Aittojärven välisen Venkaantien eteläpuolella, Vasikkasuon rannassa olevalle mökille johtavan tien varrella. Ympäristö on hiekkakangasta ja matalaa männikköä Vasikkasuon reunassa. Paikalla havaittiin palanutta luuta tienleikkauksessa pienellä alalla, mökille johtavan tien itäpuolella. Samassa paikassa oli hyvin punaiseksi palanutta maata. Tien varren mäntyyn jätettiin löytöpaikan merkiksi oranssia nauhaa. Paikka on loivan rantatörmän päällä. Laajuudeksi on arvioitu noin 80 x 30 metrin kokoinen alue tien molemmin puolin.

Tutkimukset

Petro Pesonen, inventointi 2008. Ukonkangas 4 -niminen kivikautinen asuinpaikka löytyi Pudasjärven Kollajan allasalueen inventoinnissa 20.8.2008. Mukana inventoimassa oli FM Piia Nupponen. Asuinpaikka sijaitsee Mertajärveltä Siuruanjokeen laskevan Mertajoen pohjoispuolella, laajan Ukonkankaan harjanteen eteläreunalla, Tannilan-Aittojärven välisen Venkaantien eteläpuolella, Vasikkasuon rannassa olevalle mökille johtavan tien varrella. Ympäristö on hiekkakangasta ja matalaa männikköä Vasikkasuon reunassa. Paikalla havaittiin palanutta luuta tienleikkauksessa pienellä alalla, mökille johtavan tien itäpuolella. Samassa paikassa oli hyvin punaiseksi palanutta maata. Tien varren mäntyyn jätettiin löytöpaikan merkiksi oranssia nauhaa. Paikka on loivan rantatörmän päällä. Laajuudeksi on arvioitu noin 80 x 30 metrin kokoinen alue tien molemmin puolin.

Löydöt

KM 37739 palanutta luuta 5 kpl (Petro Pesonen 2008)

Valokuvat

Negatiivit (F) ja digikuvat (DG):

F145694:1 Asuinpaikka tien vasemmassa laidassa oranssin nauhan kohdalla, pohjoisesta. 20.8.2008
 F145694:2 Punaista maata tien leikkauksessa, lännestä. 20.8.2008
 DG532:1 Asuinpaikka tien vasemmassa laidassa oranssin nauhan kohdalla, pohjoisesta. 20.8.2008
 DG532:2 Punaista maata tien leikkauksessa, lännestä. 20.8.2008

Peruskarttaote 5,6



DG532:1. Ukonkangas 4. Asuinpaikka tien vasemmassa laidassa oranssin nauhan kohdalla, pohjoisesta. 20.8.2008.



DG532:2. Ukonkangas 4. Punaista maata tien leikkauksessa, lännestä. 20.8.2008.

11 Pudasjärvi Ukonkangas 5 (1000012483)

Perustiedot

| | |
|-----------------------------|--------------------------------------|
| <i>Muinaisjäännöslaji</i> | kiinteä muinaisjäännös |
| <i>Muinaisjäännöstyyppi</i> | työ- ja valmistuspaikat, tervahaudat |
| <i>Ajoitus</i> | historiallinen |
| <i>Rauhoitusluokka</i> | ei määritelty |

Kiinteistöt:

615-893-10-1 Pudasjärven Valtionmaa

| | |
|------------------------------|--|
| <i>Peruskartta</i> | 351404 VENGASVAARA |
| <i>Yhtenäiskoordinaatit</i> | p= 7259518, i= 3477008, z= 104 m mpy |
| <i>Koordinaattien selite</i> | |
| <i>Sijainti</i> | Pudasjärven kirkosta 19 km länsiluoteeseen |

Kohdekuvaus

Tervahauta sijaitsee Mertajärveltä Siuruanjokeen laskevan Mertajoen pohjoispuolella, laajan Ukonkankaan harjanteen eteläreunalla, Tannilan-Aittojärven välisen Venkaantien eteläpuolella. Ympäristö on hiekkaista mäntykangasta. Tervahauta on suuri, halkaisijaltaan noin 15 metriä ja siinä on näkyvissä selvä ränni Vasikkasuolle päin. Haudan sisällä on onkaloita, mahdollisesti jonkin eläimen pesäkoloja.

Tutkimukset

Petro Pesonen, inventointi 2008. Kohde löytyi Pudasjärven Kollajan allasalueen inventoinnissa 20.8.2008. Mukana inventoimassa oli FM Pii Nupponen. Tervahauta sijaitsee Mertajärveltä Siuruanjokeen laskevan Mertajoen pohjoispuolella, laajan Ukonkankaan harjanteen eteläreunalla, Tannilan-Aittojärven välisen Venkaantien eteläpuolella. Ympäristö on hiekkaista mäntykangasta. Tervahauta on suuri, halkaisijaltaan noin 15 metriä ja siinä on näkyvissä selvä ränni Vasikkasuolle päin. Haudan sisällä on onkaloita, mahdollisesti jonkin eläimen pesäkoloja.

Löydöt

Valokuvat

Negatiivit (F) ja digikuvat (DG):

DG533:1 Tervahauta kuvattuna rannan suunasta, etelästä. 20.8.2008

Peruskarttaote 5,6



DG533:1. Ukonkangas 5. Tervahauta kuvattuna rannan suunasta, etelästä. 20.8.2008.

12 Pudasjärvi Jyskykangas 1 (1000012484)

Perustiedot

| | |
|-----------------------------|------------------------|
| <i>Muinaisjäännöslaji</i> | kiinteä muinaisjäännös |
| <i>Muinaisjäännöstyyppi</i> | asuinpaikat |
| <i>Ajoitus</i> | kivikautinen |
| <i>Rauhoitusluokka</i> | 2 |

Kiinteistöt:

615-893-10-1 Pudasjärven Valtionmaa

| | |
|------------------------------|--|
| <i>Peruskartta</i> | 351404 VENGASVAARA |
| <i>Yhtenäiskoordinaatit</i> | p= 7255357, i= 3475506, z= 108-109 m mpy |
| <i>Koordinaattien selite</i> | |
| <i>Sijainti</i> | Pudasjärven kirkosta 20 km länteen |

Kohdekuvaus Asuinpaikka sijaitsee Jakosuon turvetuotantoalueelle johtavan tien varressa olevalla Jyskykankaalla, joka on suoalueelta kohoavan kaakko-luode -suuntaisen harjun osa. Maasto on soransekaisen hiekan muodostamaa avointa mäntykangasta. Paikalta löytyi tien itäpuolen leikkauksesta pieneltä alalta muutamia kvartseja kivisen, mutta hiekkapohjaisen maan seasta. Asuinpaikasta saattaisi olla jäljellä tien itäpuolella pieni kaistale. Rajaus on tehty siten, että asuinpaikkaa ulottuisi tien molemmille puolille noin 75 x 30 metrin alueella. Laajuus selviää kuitenkin vain koekaivauksin. Paikalle on jätetty oranssia merkintänauhaa männyntaimeen.

Tutkimukset

Petro Pesonen, inventointi 2008. Jyskykangas 1 -niminen kivikautinen asuinpaikka löytyi Pudasjärven Kollajan allasalueen inventoinnissa 14.8.2008. Mukana inventoimassa oli FM Piia Nupponen. Asuinpaikka sijaitsee Jakosuon turvetuotantoalueelle johtavan tien varressa olevalla Jyskykankaalla, joka on suoalueelta kohoavan kaakko-luode -suuntaisen harjun osa. Maasto on soransekaisen hiekan muodostamaa avointa mäntykangasta. Paikalta löytyi tien itäpuolen leikkauksesta pieneltä alalta muutamia kvartseja kivisen, mutta hiekkapohjaisen maan seasta. Asuinpaikasta saattaisi olla jäljellä tien itäpuolella pieni kaistale. Rajaus on tehty siten, että asuinpaikkaa ulottuisi tien molemmille puolille noin 75 x 30 metrin alueella. Laajuus selviää kuitenkin vain koekaivauksin. Paikalle on jätetty oranssia merkintänauhaa männyntaimeen.

Löydöt

KM 37740 kvartsi-iskoksia 4 kpl (Petro Pesonen 2008)

Valokuvat

Negatiivit (F) ja digikuvat (DG):

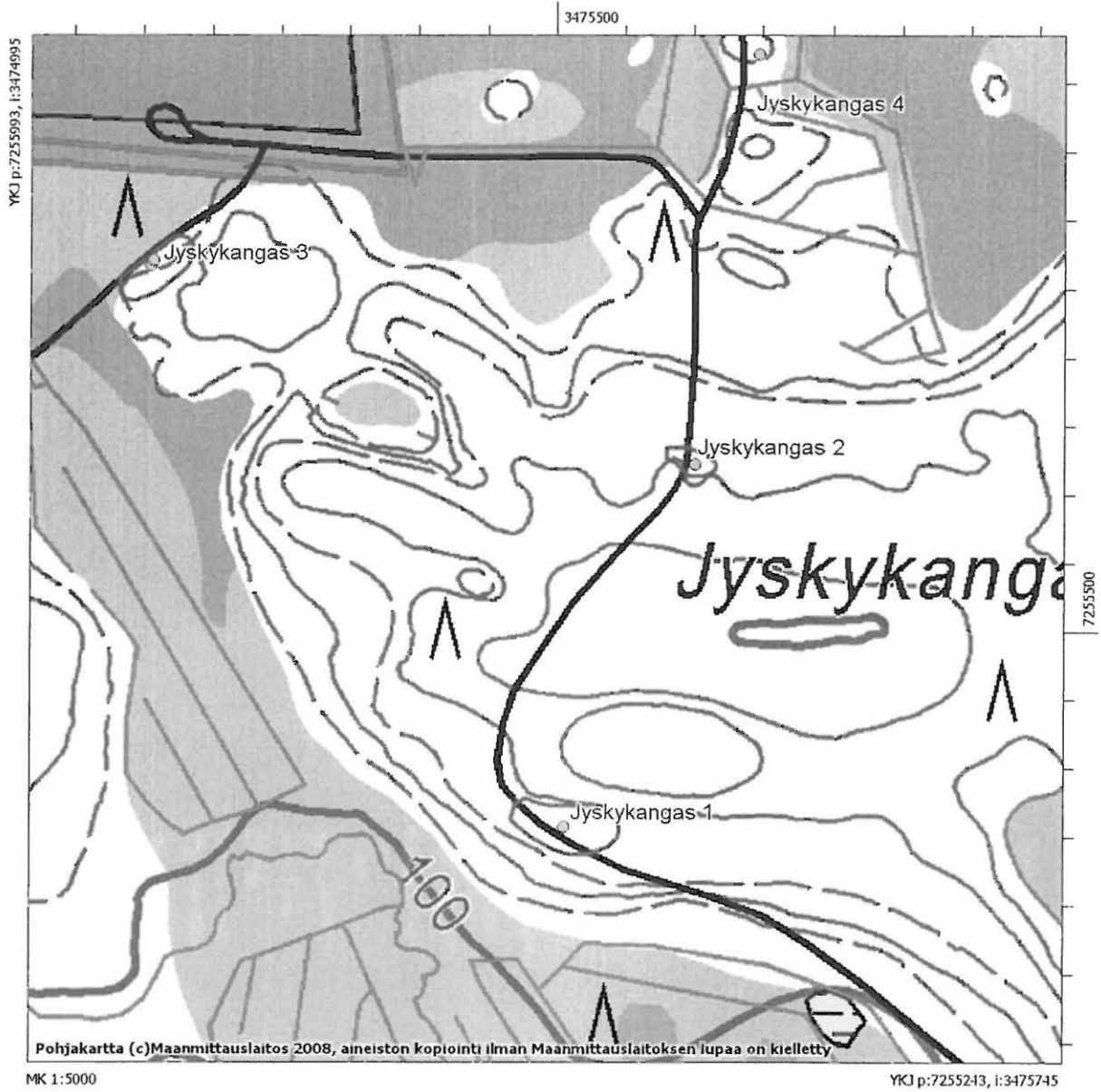
F145689:1 Löytöpaikka Piia Nupposen kohdalla tien penkassa, lännestä. 14.8.2008

DG534:1 Löytöpaikka Piia Nupposen kohdalla tien penkassa, lännestä. 14.8.2008

Peruskarttaote 8



DG534:1. Jyskykangas 1. Löytöpaikka Piia Nupposen kohdalla tien penkassa, lännestä. 14.8.2008.



Jyskykankaan löytöpaikat 1-4, kvartsihavainnot merkitty ympyröillä.

13 Pudasjärvi Jyskykangas 2 (1000012485)

Perustiedot

| | |
|-----------------------------|------------------------|
| <i>Muinaisjäännöslaji</i> | kiinteä muinaisjäännös |
| <i>Muinaisjäännöstyyppi</i> | asuinpaikat |
| <i>Ajoitus</i> | kivikautinen |
| <i>Rauhoitusluokka</i> | 2 |

Kiinteistöt:

615-893-10-1 Pudasjärven Valtionmaa

| | |
|------------------------------|--------------------------------------|
| <i>Peruskartta</i> | 351404 VENGASVAARA |
| <i>Yhtenäiskoordinaatit</i> | p= 7255622, i= 3475601, z= 110 m mpy |
| <i>Koordinaattien selite</i> | |
| <i>Sijainti</i> | Pudasjärven kirkosta 20 km länteen |

Kohdekuvaus Asuinpaikka sijaitsee Jakosuon turvetuotantoalueelle johtavan tien varressa olevalla Jyskykankaalla, joka on suoalueelta kohoavan kaakko-luode -suuntaisen harjun osa. Maasto on soransekaisen hiekan muodostamaa avointa mäntykangasta. Noin 180 metriä Vengasharjulle johtavan tien risteyksestä etelään, tien itäpuolen leikkauksen hienosta hiekasta löytyi pari kvartsi-iskosta. Paikka on tasaista kangasta suhteellisen massiivisen pohjoiseen suuntautuvan rantatörmän takana (eteläpuolella). Löytöpaikan kohdalle mäntyyn jätettiin oranssi merkkinauha. Tien itäpuolen kankaalle tehdyissä koekuopissa maa oli hienoa puhdasta hiekkaa. Asuinpaikan laajuus on selvitettävissä vain koekaivauksin, mutta alustavasti on rajattu 40 x 20 metrin kokoinen alue tien molemmin puolin.

Tutkimukset

Petro Pesonen, inventointi 2008. Jyskykangas 2 -niminen kivikautinen asuinpaikka löytyi Pudasjärven Kollajan allasalueen inventoinnissa 14.8.2008. Mukana inventoimassa oli FM Piia Nupponen. Asuinpaikka sijaitsee Jakosuon turvetuotantoalueelle johtavan tien varressa olevalla Jyskykankaalla, joka on suoalueelta kohoavan kaakko-luode -suuntaisen harjun osa. Maasto on soransekaisen hiekan muodostamaa avointa mäntykangasta. Noin 180 metriä Vengasharjulle johtavan tien risteyksestä etelään, tien itäpuolen leikkauksen hienosta hiekasta löytyi pari kvartsi-iskosta. Paikka on tasaista kangasta suhteellisen massiivisen pohjoiseen suuntautuvan rantatörmän takana (eteläpuolella). Löytöpaikan kohdalle mäntyyn jätettiin oranssi merkkinauha. Tien itäpuolen kankaalle tehdyissä koekuopissa maa oli hienoa puhdasta hiekkaa. Asuinpaikan laajuus on selvitettävissä vain koekaivauksin, mutta alustavasti on rajattu 40 x 20 metrin kokoinen alue tien molemmin puolin.

Löydöt

KM 37741 kvartsi-iskoksia 2 kpl (Petro Pesonen 2008)

Valokuvat

Negatiivit (F) ja digikuvat (DG):

F145690:1 Löytöpaikka tien itäpuolella, penkasta oikealle, luoteesta. 14.8.2008

DG535:1 Löytöpaikka tien itäpuolella, penkasta oikealle, luoteesta. 14.8.2008

DG535:2 Poroja Jyskykangas 2 asuinpaikan kohdalla, etelästä. 3.9.2008

Peruskarttaote 8



DG535:1. Jyskykangas 2. Löytöpaikka tien itäpuolella, penkasta oikealle, luoteesta. 14.8.2008.



DG535:2. Jyskykangas 2. Poroja Jyskykangas 2 asuinpaikan kohdalla, etelästä. 3.9.2008.

14 Pudasjärvi Jyskykangas 3 (1000012486)

Perustiedot

| | |
|-----------------------------|------------------------|
| <i>Muinaisjäännöslaji</i> | kiinteä muinaisjäännös |
| <i>Muinaisjäännöstyyppi</i> | asuinpaikat |
| <i>Ajoitus</i> | kivikautinen |
| <i>Rauhoitusluokka</i> | 2 |

Kiinteistöt:

615-893-10-1 Pudasjärven Valtionmaa

| | |
|------------------------------|--|
| <i>Peruskartta</i> | 351404 VENGASVAARA |
| <i>Yhtenäiskoordinaatit</i> | p= 7255767, i= 3475205, z= 103-104 m mpy |
| <i>Koordinaattien selite</i> | |
| <i>Sijainti</i> | Pudasjärven kirkosta 20,5 km länteen |

Kohdekuvaus Asuinpaikka sijaitsee Jakosuon turvetuotantoalueelle johtavan tien varressa olevalla Jyskykankaalla, joka on suoalueelta kohoavan kaakko-luode -suuntaisen harjun osa. Maasto on soransekaisen hiekan muodostamaa avointa mäntykangasta. Löytöpaikka on Vengasharjulle johtavan tien varressa, Vengasharjun risteyksestä noin 400 metriä länteen, tien eteläpuolella. Paikalta löytyi pieni keskittymä kvartsia suonreunaa pitkin kulkevan tien eteläpuolen leikkauksesta, moreenimaasta. Kvartsia oli selvästi myös turpeen alapinnassa kiinni eli alkuperäisellä paikallaan. Kumpare nousee tässä vain noin metrin verran suon pinnasta. Löytöpaikalle on jätetty mäntyyn oranssia merkintänauhaa. Asuinpaikan laajuudeksi on rajattu 60 x 30 metrin laajuinen alue.

Tutkimukset

Petro Pesonen, inventointi 2008. Jyskykangas 3 -niminen kivikautinen asuinpaikka löytyi Pudasjärven Kollajan allasalueen inventoinnissa 15.8.2008. Mukana inventoimassa oli FM Piia Nupponen. Asuinpaikka sijaitsee Jakosuon turvetuotantoalueelle johtavan tien varressa olevalla Jyskykankaalla, joka on suoalueelta kohoavan kaakko-luode -suuntaisen harjun osa. Maasto on soransekaisen hiekan muodostamaa avointa mäntykangasta. Löytöpaikka on Vengasharjulle johtavan tien varressa, Vengasharjun risteyksestä noin 400 metriä länteen, tien eteläpuolella. Paikalta löytyi pieni keskittymä kvartsia suonreunaa pitkin kulkevan tien eteläpuolen leikkauksesta, moreenimaasta. Kvartsia oli selvästi myös turpeen alapinnassa kiinni eli alkuperäisellä paikallaan. Kumpare nousee tässä vain noin metrin verran suon pinnasta. Löytöpaikalle on jätetty mäntyyn oranssia merkintänauhaa. Asuinpaikan laajuudeksi on rajattu 60 x 30 metrin laajuinen alue.

Löydöt

KM 37742 kvartsi-iskoksia 9 kpl (Petro Pesonen 2008)

Valokuvat

Negatiivit (F) ja digikuvat (DG):

F145691:1 Löytöpaikka tien vasemmassa leikkauksessa suon reunalla, koillisesta. 15.8.2008

DG536:1 Löytöpaikka tien vasemmassa leikkauksessa suon reunalla, koillisesta. 15.8.2008

Peruskarttaote 8



DG536:1. Jyskykangas 3. Löytöpaikka tien vasemmassa leikkauksessa suon reunalla, koillisesta. 15.8.2008.

15 Pudasjärvi Jyskykangas 4 (1000012487)

Perustiedot

| | |
|-----------------------------|----------------------------|
| <i>Muinaisjäännöslaji</i> | mahdollinen muinaisjäännös |
| <i>Muinaisjäännöstyyppi</i> | asuinpaikat |
| <i>Ajoitus</i> | kivikautinen |
| <i>Rauhoitusluokka</i> | ei määritelty |

Kiinteistöt:

615-893-10-1 Pudasjärven Valtionmaa

| | |
|------------------------------|--------------------------------------|
| <i>Peruskartta</i> | 351404 VENGASVAARA |
| <i>Yhtenäiskoordinaatit</i> | p= 7255921, i= 3475647, z= 103 m mpy |
| <i>Koordinaattien selite</i> | |
| <i>Sijainti</i> | Pudasjärven kirkosta 20 km länteen |

Kohdekuvaus Jyskykangas on osa allasalueen halki kulkevaa harjujonoa. Mahdollinen asuinpaikka sijaitsee varsinaisesta Jyskykankaasta pohjoiseen olevalla pienellä kumpareella ennen Sivakka-ahoa, Vengasharjun risteyksestä 130 metriä pohjoiskoilliseen. Paikalta löytyi kumpareen halki kulkevan tien itäpuolen moreenipenkasta yksittäinen kvartsi-iskos lähes suon pinnan tasosta. Kohde ei ole erityisen potentiaalinen kivikautiseksi asuinpaikaksi, mutta kylläkin mahdollinen.

Tutkimukset

Petro Pesonen, inventointi 2008. Jyskykangas 4 -niminen mahdollinen kivikautinen asuinpaikka löytyi Pudasjärven Kollajan allasalueen inventoinnissa 18.8.2008. Mukana inventoimassa oli FM Piia Nupponen. Jyskykangas on osa allasalueen halki kulkevaa harjujonoa. Mahdollinen asuinpaikka sijaitsee varsinaisesta Jyskykankaasta pohjoiseen olevalla pienellä kumpareella ennen Sivakka-ahoa, Vengasharjun risteyksestä 130 metriä pohjoiskoilliseen. Paikalta löytyi kumpareen halki kulkevan tien itäpuolen moreenipenkasta yksittäinen kvartsi-iskos lähes suon pinnan tasosta. Kohde ei ole erityisen potentiaalinen kivikautiseksi asuinpaikaksi, mutta kylläkin mahdollinen.

Löydöt

KM 37743 kvartsi-iskos (Petro Pesonen 2008)

Valokuvat

Negatiivit (F) ja digikuvat (DG):

Peruskarttaote 8

16 Pudasjärvi Pyöriämaa 1 (1000012488)

Perustiedot

| | |
|-----------------------------|------------------------|
| <i>Muinaisjäännöslaji</i> | kiinteä muinaisjäännös |
| <i>Muinaisjäännöstyyppi</i> | asuinpaikat |
| <i>Ajoitus</i> | kivikautinen |
| <i>Rauhoitusluokka</i> | 2 |

Kiinteistöt:

615-893-10-1 Pudasjärven Valtionmaa

| | |
|------------------------------|--|
| <i>Peruskartta</i> | 351404 VENGASVAARA |
| <i>Yhtenäiskoordinaatit</i> | p= 7255997, i= 3473490, z= 113-114 m mpy |
| <i>Koordinaattien selite</i> | |
| <i>Sijainti</i> | Pudasjärven kirkosta 21,8 km länsiluoteeseen |

Kohdekuvaus

Pyöriämaa on osa suoalueen halki kulkevaa harjujonoa, joka Pyöriämaan kohdalla on lähinnä itä-länsisuuntainen. Asuinpaikka sijaitsee Pyöriämaan itälaidalla, Vengasharjulle johtavan tien varrella, Vengasharjun risteyksestä noin 2,1 km länsiluoteeseen. Harjun läpi kulkevan tien eteläpenkasta, hienohiekkaisesta maaperästä löytyi joukko kvartsi-iskoksia pieneltä alueelta. Löydöt olivat tienpuoleisessa penkassa, eivät ehjän kankaan puoleisessa. Tie on tehty kaivamalla ojat ja levittämällä mursketta kankaalle tien kohdalle. Tien alla on siten ehjää asuinpaikkaa. Metri löytökohdasta itään on tien penkassa tummanpunaista maata ja hiiltä sisältävä läikkä, joka lienee palomaata vaikka onkin lähes punamullan väristä. Läikkä puhdistettiin valokuvausta varten ja peitettiin jälleen hiekalla. Löytökohta on merkitty oranssilla merkintänuhalla läheiseen mäntyyn. Asuinpaikka on rajattu noin 90 x 30 metrin laajuiseksi, mutta sen todellinen laajuus on selvitettävissä vain koekaivauksin.

Tutkimukset

Petro Pesonen, inventointi 2008. Pyöriämaa 1 -niminen kivikautinen asuinpaikka löytyi Pudasjärven Kollajan allasalueen inventoinnissa 15.8.2008. Mukana inventoimassa oli FM Piia Nupponen. Pyöriämaa on osa suoalueen halki kulkevaa harjujonoa, joka Pyöriämaan kohdalla on lähinnä itä-länsisuuntainen. Asuinpaikka sijaitsee Pyöriämaan itälaidalla, Vengasharjulle johtavan tien varrella, Vengasharjun risteyksestä noin 2,1 km länsiluoteeseen. Harjun läpi kulkevan tien eteläpenkasta, hienohiekkaisesta maaperästä löytyi joukko kvartsi-iskoksia pieneltä alueelta. Löydöt olivat tienpuoleisessa penkassa, eivät ehjän kankaan puoleisessa. Tie on tehty kaivamalla ojat ja levittämällä mursketta kankaalle tien kohdalle. Tien alla on siten ehjää asuinpaikkaa. Metri löytökohdasta itään on tien penkassa tummanpunaista maata ja hiiltä sisältävä läikkä, joka lienee palomaata vaikka onkin lähes punamullan väristä. Läikkä puhdistettiin valokuvausta varten ja peitettiin jälleen hiekalla. Löytökohta on merkitty oranssilla merkintänuhalla läheiseen mäntyyn. Asuinpaikka on rajattu noin 90 x 30 metrin laajuiseksi, mutta sen todellinen laajuus on selvitettävissä vain koekaivauksin.

Löydöt


KM 37744 kvartsi-iskoksia 5 kpl (Petro Pesonen 2008)

Valokuvat

Negatiivit (F) ja digikuvat (DG):

F145692:1 Palaneen maan läikkä tien leikkauksessa, etelästä. 15.8.2008
 F145692:2 Löytöpaikka auton kohdalla tien oikealla puolella, luoteesta. 15.8.2008
 DG537:1 Palaneen maan läikkä tien leikkauksessa, etelästä. 15.8.2008
 DG537:2 Löytöpaikka auton kohdalla tien oikealla puolella, luoteesta. 15.8.2008

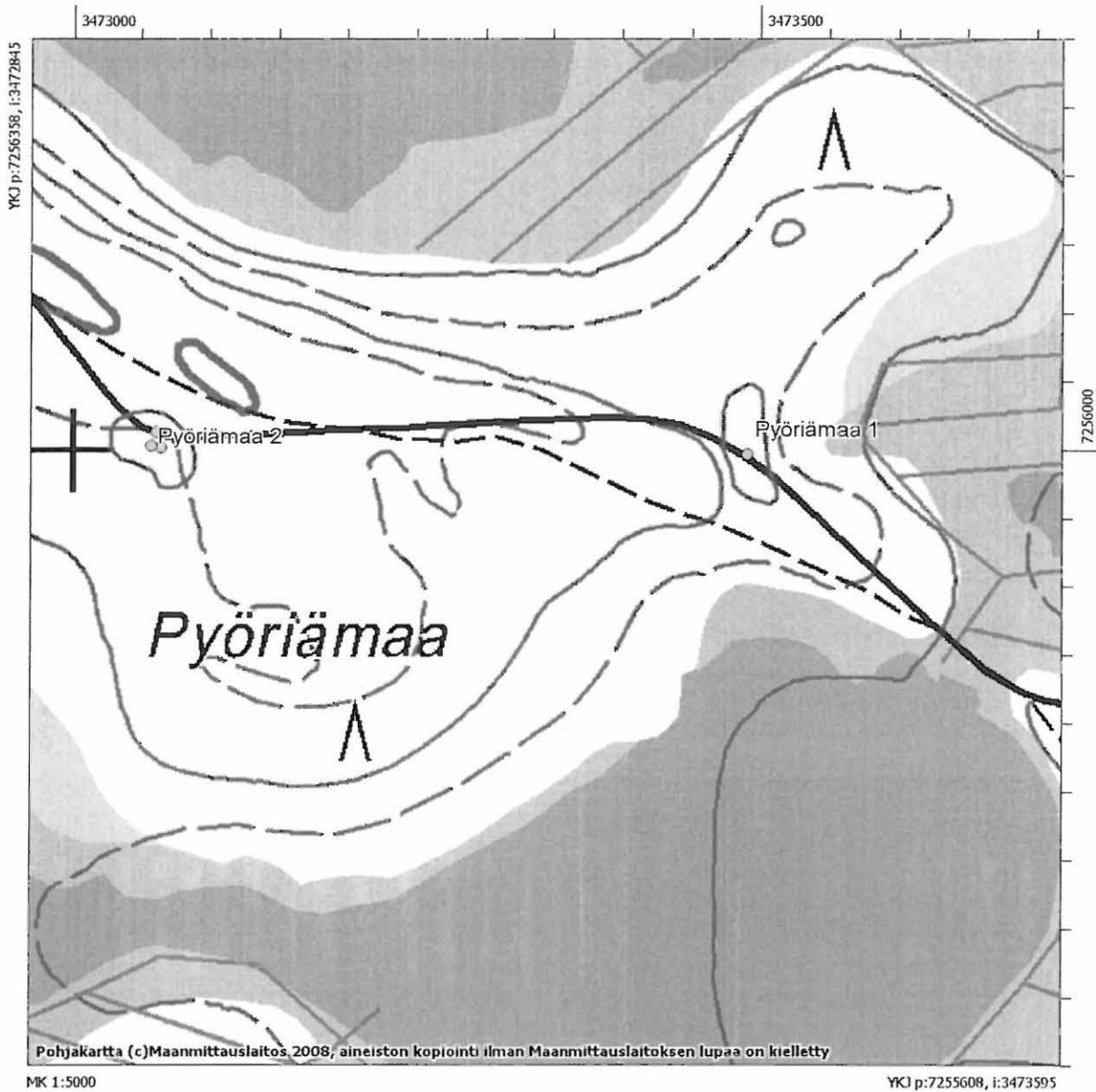
Peruskarttaote 7



DG537:1. Pyöriämaa I. Palaneen maan läikkä tien leikkauksessa, etelästä. 15.8.2008.



DG537:2. Pyöriämaa I. Löytöpaikka auton kohdalla tien oikealla puolella, luoteesta. 15.8.2008.



Pyöriämaan asuinpaikkojen kvartsihavainnot merkitty ympyröillä.

17 Pudasjärvi Pyöriämaa 2 (1000012489)

Perustiedot

| | |
|-----------------------------|------------------------|
| <i>Muinaisjäännöslaji</i> | kiinteä muinaisjäännös |
| <i>Muinaisjäännöstyyppi</i> | asuinpaikat |
| <i>Ajoitus</i> | kivikautinen |
| <i>Rauhoitusluokka</i> | 2 |

Kiinteistöt:

615-893-10-1 Pudasjärven Valtionmaa

| | |
|------------------------------|--|
| <i>Peruskartta</i> | 351404 VENGASVAARA |
| <i>Yhtenäiskoordinaatit</i> | p= 7256002, i= 3473064, z= 117-118 m mpy |
| <i>Koordinaattien selite</i> | |
| <i>Sijainti</i> | Pudasjärven kirkosta 22,4 km länsiluoteeseen |

Kohdekuvaus

Pyöriämaa on osa suoalueen halki kulkevaa harjujonoa, joka Pyöriämaan kohdalla on lähinnä itä-länsisuuntainen. Asuinpaikka sijaitsee Pyöriämaan keskivaiheilla 2,5 km Vengasharjun risteyksestä länsiluoteeseen, Vengasharjulle johtavan tien varrella. Paikalta löytyi erittäin runsaasti kvartseja, josta osa jätettiin vielä paikalleen. Löytöpaikka on tien eteläleikkaus, löydöt tien puolella penkkaa eli varsinainen löytöalue on tien alla. Löytöjä oli noin viiden metrin matkalla. Tie on perustettu vain kaivamalla ojat ja levittämällä murske kankaalle tien kohdalle, jolloin tien alla on ehjää kangasta. Maaperä on karkeaa hiekkaa ja maasto mäntykangasta. Löytöjä oli tienpenkan lisäksi tien eteläpuolella olevassa hiekkakasassa, joka lie nostettu ojista. Löytöpaikka on loivasti lounaaseen, Puronlatvasuon suuntaan laskevaa kangasta, törmää ei ole havaittavissa. Asuinpaikan laajuudeksi on arvioitu noin 60 x 40 metriä tien molemmin puolin, mutta todellinen laajuus on selvitettävissä vain koekaivauksin. Paikalle jätettiin merkiksi oranssia nauhaa.

Tutkimukset

Petro Pesonen, inventointi 2008. Pyöriämaa 2 -niminen kivikautinen asuinpaikka löytyi Pudasjärven Kollajan allasalueen inventoinnissa 15.8.2008. Mukana inventoimassa oli FM Piia Nupponen. Pyöriämaa on osa suoalueen halki kulkevaa harjujonoa, joka Pyöriämaan kohdalla on lähinnä itä-länsisuuntainen. Asuinpaikka sijaitsee Pyöriämaan keskivaiheilla 2,5 km Vengasharjun risteyksestä länsiluoteeseen, Vengasharjulle johtavan tien varrella. Paikalta löytyi erittäin runsaasti kvartseja, josta osa jätettiin vielä paikalleen. Löytöpaikka on tien eteläleikkaus, löydöt tien puolella penkkaa eli varsinainen löytöalue on tien alla. Löytöjä oli noin viiden metrin matkalla. Tie on perustettu vain kaivamalla ojat ja levittämällä murske kankaalle tien kohdalle, jolloin tien alla on ehjää kangasta. Maaperä on karkeaa hiekkaa ja maasto mäntykangasta. Löytöjä oli tienpenkan lisäksi tien eteläpuolella olevassa hiekkakasassa, joka lie nostettu ojista. Löytöpaikka on loivasti lounaaseen, Puronlatvasuon suuntaan laskevaa kangasta, törmää ei ole havaittavissa. Asuinpaikan laajuudeksi on arvioitu noin 60 x 40 metriä tien molemmin puolin, mutta todellinen laajuus on selvitettävissä vain koekaivauksin. Paikalle jätettiin merkiksi oranssia nauhaa.

Löydöt

KM 37745: 1-2 kvartsikaavin, kvartsi-iskoksia 37 kpl (Petro Pesonen 2008)

Valokuvat

Negatiivit (F) ja digikuvat (DG):

F145693:1 Kvartsipesäke tienpenkassa, etelästä. 15.8.2008
 F145693:2 Löytöpaikka tienpenkassa suoraan edessä, koillisesta. 15.8.2008
 DG538:1 Kvartsipesäke tienpenkassa, etelästä. 15.8.2008
 DG538:2 Löytöpaikka tienpenkassa suoraan edessä, koillisesta. 15.8.2008

Peruskarttaote 7



DG538:1. Pyöriämaa 2. Kvartsipesäke tienpenkassa, etelästä. 15.8.2008.



DG538:2. Pyöriämaa 2. Löytöpaikka tienpenkassa suoraan edessä, koillisesta. 15.8.2008.

18 Pudasjärvi Vengasharju (1000012490)

Perustiedot

| | |
|-----------------------------|--------------------------|
| <i>Muinaisjäännöslaji</i> | kiinteä muinaisjäännös |
| <i>Muinaisjäännöstyyppi</i> | asuinpaikat, talonpohjat |
| <i>Ajoitus</i> | historiallinen |
| <i>Rauhoitusluokka</i> | 2 |

Kiinteistöt:

615-893-10-1 Pudasjärven Valtionmaa

| | |
|------------------------------|--|
| <i>Peruskartta</i> | 351404 VENGASVAARA |
| <i>Yhtenäiskoordinaatit</i> | p= 7256779, i= 3472120, z= 110 m mpy |
| <i>Koordinaattien selite</i> | |
| <i>Sijainti</i> | Pudasjärven kirkosta 23,3 km länsiluoteeseen |

Kohdekuvaus Talonpohja sijaitsee suoalueen halki kulkevalla harjunolla, Vengasharjun luoteispäässä, noin 50 metriä harjujen välistä Puronlatvasuolta Vengasojaan laskevasta purosta kaakkoon. Talonpohja on suorakaiteen muotoinen ja kooltaan noin 10 x 7 metriä. Seinän perustat erottuvat sammaleisina kumpuina, jotka muodostuvat sisälle kaivetuista kuopista nostetusta maasta. Paikoitellen maavallin seassa erottuu puita, joissakin näistä myös nauloja. Keskellä rakennuksen jäännöstä on kumpu, jossa on isoja kiviä ja maata. Kuopan alle menee vielä lautoja ja hirsitä. Rakennelma on suhteellisen maatonut ja reunat ovat hyvin sammaloituneet, joten aivan tuore jäännös ei ole. Myös talonpohjan ympärillä on muutamia kuoppia.

Tutkimukset

Petro Pesonen, inventointi 2008. Vengasharjun talonpaikka dokumentoitiin Pudasjärven Kollajan allasalueen inventoinnissa 18.8.2008. Mukana inventoimassa oli FM Pii Nupponen. Talonpohja sijaitsee suoalueen halki kulkevalla harjunolla, Vengasharjun luoteispäässä, noin 50 metriä harjujen välistä Puronlatvasuolta Vengasojaan laskevasta purosta kaakkoon. Talonpohja on suorakaiteen muotoinen ja kooltaan noin 10 x 7 metriä. Seinän perustat erottuvat sammaleisina kumpuina, jotka muodostuvat sisälle kaivetuista kuopista nostetusta maasta. Paikoitellen maavallin seassa erottuu puita, joissakin näistä myös nauloja. Keskellä rakennuksen jäännöstä on kumpu, jossa on isoja kiviä ja maata. Kuopan alle menee vielä lautoja ja hirsitä. Rakennelma on suhteellisen maatonut ja reunat ovat hyvin sammaloituneet, joten aivan tuore jäännös ei ole. Myös talonpohjan ympärillä on muutamia kuoppia.

Löydöt

Valokuvat

Negatiivit (F) ja digikuvat (DG):

DG539:1 Talonpohja harjun päässä, kaakosta. 18.8.2008

Peruskarttaote 3,7



DG539:1. Vengasharju. Talonpohja harjun päässä, kaakosta. 18.8.2008.

19 Pudasjärvi Alajärvi (1000012491)

Perustiedot

| | |
|-----------------------------|-------------------------|
| <i>Muinaisjäännöslaji</i> | kiinteä muinaisjäännös |
| <i>Muinaisjäännöstyyppi</i> | kivirakenteet, röykkiöt |
| <i>Ajoitus</i> | ajottamaton |
| <i>Rauhoitusluokka</i> | 2 |

Kiinteistöt:

615-404-72-58 Alajärvi

| | |
|------------------------------|--|
| <i>Peruskartta</i> | 351404 VENGASVAARA |
| <i>Yhtenäiskoordinaatit</i> | p= 7257569, i= 3471235, z= 110 m mpy |
| <i>Koordinaattien selite</i> | |
| <i>Sijainti</i> | Pudasjärven kirkosta 24,2 km länsiluoteeseen |

Kohdekuvaus

Alajärvi sijaitsee Vengasjärven eteläpuolella, hieman yli kilometri Venkaantiestä etelään. Vengasharjun luoteinen osa ulottuu Alajärven kaakkoisrannalle ja kohde sijaitsee harjun päällä, noin 50 metriä järven rannasta. Harjun laki on jokseenkin tasaista hiekkamoreenikangasta, jossa kasvaa matalaa mäntymetsää. Paikalla on havaittu kolme kivirakennetta. Ensimmäinen rökkiö on koottu halkaisijaltaan alle 30 cm olevista kivistä. Näkyvillä olevat kivet muodostavat puolikaaren, kooltaan noin 4,5 x 2 metriä, ja korkeudeltaan 70-80 cm. Kivikko jatkuu hieman myös turpeen alla. Kivien päällä kasvaa vähän sammalta ja turvetta. Toinen rökkiö sijaitsee ensimmäisestä 20 metriä kaakkoon, se on aitamainen, puikulan muotoinen, kooltaan noin 4 x 0,7 metriä ja siinä on isompia kiviä kuin ensimmäisessä. Rökkiö on sammaloitunut. Kolmas on edellisestä alle 20 metriä lounaaseen ja kooltaan noin 5 x 1,5 metriä. Myös tämä on aitamainen rakennelma. Tasanteelle rökkiöiden väliin tehtiin joitakin koekuoppia, joissa oli hyvin sekava kerrosjärjestys useine maannoksineen. Vaikuttaa siltä, että tasanne olisi raivattu jotain tarkoitusta varten ja kiviröykkiöt olisivat raivauskasoja. Niiden ajoitus on täysin avoinna.

Tutkimukset

Petro Pesonen, inventointi 2008. Alajärven ajoittamaton kivirökkiökohde löytyi Pudasjärven Kollajan allasalueen inventoinnissa 18.8.2008. Mukana inventoimassa oli FM Pii Nupponen. Alajärvi sijaitsee Vengasjärven eteläpuolella, hieman yli kilometri Venkaantiestä etelään. Vengasharjun luoteinen osa ulottuu Alajärven kaakkoisrannalle ja kohde sijaitsee harjun päällä, noin 50 metriä järven rannasta. Harjun laki on jokseenkin tasaista hiekkamoreenikangasta, jossa kasvaa matalaa mäntymetsää. Paikalla on havaittu kolme kivirakennetta. Ensimmäinen rökkiö on koottu halkaisijaltaan alle 30 cm olevista kivistä. Näkyvillä olevat kivet muodostavat puolikaaren, kooltaan noin 4,5 x 2 metriä, ja korkeudeltaan 70-80 cm. Kivikko jatkuu hieman myös turpeen alla. Kivien päällä kasvaa vähän sammalta ja turvetta. Toinen rökkiö sijaitsee ensimmäisestä 20 metriä kaakkoon, se on aitamainen, puikulan muotoinen, kooltaan noin 4 x 0,7 metriä ja siinä on isompia kiviä kuin ensimmäisessä. Rökkiö on sammaloitunut. Kolmas on edellisestä alle 20 metriä lounaaseen ja kooltaan noin 5 x 1,5 metriä. Myös tämä on aitamainen rakennelma. Tasanteelle rökkiöiden väliin tehtiin joitakin koekuoppia, joissa oli hyvin sekava kerrosjärjestys useine maannoksineen. Vaikuttaa siltä, että tasanne olisi raivattu jotain tarkoitusta varten ja kiviröykkiöt olisivat raivauskasoja. Niiden ajoitus on täysin avoinna.

Löydöt

Valokuvat

Negatiivit (F) ja digikuvat (DG):

DG540:1 Kiviaidan tapainen kasa, kaakosta. 18.8.2008
 DG540:2 Puolikaaren muotoinen rökkiö, luoteesta. 18.8.2008
 DG540:3 Puolikaaren muotoinen rökkiö, kaakosta. 18.8.2008

Peruskarttaote 3



DG540:1. Alajärvi. Kiviaidan tapainen kasa, kaakosta. 18.8.2008.



DG540:2. Alajärvi. Puolikaaren muotoinen röykkiö, luoteesta. 18.8.2008.



DG540:3. Alajärvi. Puolikaaren muotoinen röykkiö, kaakosta. 18.8.2008.

20 Pudasjärvi Sivakkaolja (1000012492)

Perustiedot

| | |
|-----------------------------|----------------------------|
| <i>Muinaisjäännöslaji</i> | mahdollinen muinaisjäännös |
| <i>Muinaisjäännöstyyppi</i> | asuinpaikat |
| <i>Ajoitus</i> | kivikautinen |
| <i>Rauhoitusluokka</i> | ei määritelty |

Kiinteistöt:

615-893-10-1 Pudasjärven Valtionmaa

| | |
|------------------------------|--|
| <i>Peruskartta</i> | 351404 VENGASVAARA |
| <i>Yhtenäiskoordinaatit</i> | p= 7257279, i= 3474759, z= 105 m mpy |
| <i>Koordinaattien selite</i> | |
| <i>Sijainti</i> | Pudasjärven kirkosta 20,7 km länsiluoteeseen |

Kohdekuvaus Kohde sijaitsee jokseenkin keskellä suoaluetta, Jakosuon turvetuotantoalueelle johtavan tien varressa olevalla mäntyä kasvavalla hiekkamoreenikumpareella. Paikalta löytyi tien pohjoisleikkauksesta joitakin kvartseja, jotka saattavat olla lohkoutunutta luontaisesti, mutta sepeliä ne eivät liene. Kankaalle tehdyt koekuopat olivat tuloksettomia, mutta mahdollisesti paikalla kuitenkin on kivikautinen asuinpaikka.

Tutkimukset

Petro Pesonen, inventointi 2008. Sivakkaoljan mahdollinen kivikautinen asuinpaikka löytyi Pudasjärven Kollajan allasalueen inventoinnissa 21.8.2008. Mukana inventoimassa oli FM Pii Nupponen. Kohde sijaitsee jokseenkin keskellä suoaluetta, Jakosuon turvetuotantoalueelle johtavan tien varressa olevalla mäntyä kasvavalla hiekkamoreenikumpareella. Paikalta löytyi tien pohjoisleikkauksesta joitakin kvartseja, jotka saattavat olla lohkoutunutta luontaisesti, mutta sepeliä ne eivät liene. Kankaalle tehdyt koekuopat olivat tuloksettomia, mutta mahdollisesti paikalla kuitenkin on kivikautinen asuinpaikka.

Löydöt

KM 37746 kvartsi-iskoksia 4 kpl (Petro Pesonen 2008)

Valokuvat

Negatiivit (F) ja digikuvat (DG):

Peruskarttaote 7

21 Pudasjärvi Lampisuonsaari (1000012493)

Perustiedot

| | |
|-----------------------------|----------------------------|
| <i>Muinaisjäännöslaji</i> | mahdollinen muinaisjäännös |
| <i>Muinaisjäännöstyyppi</i> | asuinpaikat |
| <i>Ajoitus</i> | kivikautinen |
| <i>Rauhoitusluokka</i> | ei määritelty |

Kiinteistöt:

615-404-67-11 Lampinsaari

| | |
|------------------------------|---|
| <i>Peruskartta</i> | 351404 VENGASVAARA |
| <i>Yhtenäiskoordinaatit</i> | p= 7251412, i= 3475699, z= 115 m mpy |
| <i>Koordinaattien selite</i> | |
| <i>Sijainti</i> | Pudasjärven kirkosta 20 länsilounaaseen |

Kohdekuvaus Kohde sijaitsee Jakosuon turvetuotantoalueelle johtavan tien varressa, Lampisuon keskellä olevalla Lampisuonsaarella. Paikalta löytyi kaksi kvartsia tien pohjoispenkasta, läheltä suon reunaa. Maaperä on hiekkamoreenia ja itse löytöpaikka kuiva kumpare, jolla kasvaa matalaa männikköä. Tien leikkauksissa näkyi myös murskaantunutta liusketta, joka lienee luontaista. Mahdollisesti paikalla on ollut kivikautinen asuinpaikka.

Tutkimukset

Petro Pesonen, inventointi 2008. Lampisuonsaaren mahdollinen kivikautinen asuinpaikka löytyi Pudasjärven Kollajan allasalueen inventoinnissa 14.8.2008. Mukana inventoimassa oli FM Piia Nupponen. Kohde sijaitsee Jakosuon turvetuotantoalueelle johtavan tien varressa, Lampisuon keskellä olevalla Lampisuonsaarella. Paikalta löytyi kaksi kvartsia tien pohjoispenkasta, läheltä suon reunaa. Maaperä on hiekkamoreenia ja itse löytöpaikka kuiva kumpare, jolla kasvaa matalaa männikköä. Tien leikkauksissa näkyi myös murskaantunutta liusketta, joka lienee luontaista. Mahdollisesti paikalla on ollut kivikautinen asuinpaikka.

Löydöt

KM 37747 kvartsi-iskoksia 2 kpl (Petro Pesonen 2008)

Valokuvat

Negatiivit (F) ja digikuvat (DG):

Peruskarttaote 11

22 Pudasjärvi Eteläkaisto (1000012494)

Perustiedot

| | |
|-----------------------------|----------------------------|
| <i>Muinaisjäännöslaji</i> | mahdollinen muinaisjäännös |
| <i>Muinaisjäännöstyyppi</i> | asuinpaikat |
| <i>Ajoitus</i> | kivikautinen |
| <i>Rauhoitusluokka</i> | ei määritelty |

Kiinteistöt:

615-893-10-1 Pudasjärven Valtionmaa

| | |
|------------------------------|--|
| <i>Peruskartta</i> | 351404 VENGASVAARA |
| <i>Yhtenäiskoordinaatit</i> | p= 7259243, i= 3477478, z= 105 m mpy |
| <i>Koordinaattien selite</i> | |
| <i>Sijainti</i> | Pudasjärven kirkosta 18,5 km länsiluoteeseen |

Kohdekuvaus Kohde sijaitsee laajan Ukonkankaan harjun itäosassa, Metsälän tilalle johtavan metsäautotien varressa, Mertajärvestä Siuruanjokeen laskevan Mertajoen pohjois-/koillisrannalla, suoalueen laidassa mäntykankaalla. Paikalta löytyi yksi kvartsi-iskos tien länsipuolen penkereeltä, hienosta hiekasta, Metsälän risteyksestä 200 metriä kaakkoon. Löytökohdalla on tiessä levennys ja nuotiopaikka. Kohde on hyvin potentiaalinen kivikautiselle asuinpaikalle, vaikkei muutamasta koepistosta enempää löytöjä tullutkaan.

Tutkimukset

Petro Pesonen, ei määritelty 2008. Mahdollinen kivikautinen asuinpaikka löytyi Pudasjärven Kollajan allasalueen inventoinnin yhteydessä 20.8.2008. Mukana inventoimassa oli FM Piia Nupponen. Kohde sijaitsee laajan Ukonkankaan harjun itäosassa, Metsälän tilalle johtavan metsäautotien varressa, Mertajärvestä Siuruanjokeen laskevan Mertajoen pohjois-/koillisrannalla, suoalueen laidassa mäntykankaalla. Paikalta löytyi yksi kvartsi-iskos tien länsipuolen penkereeltä, hienosta hiekasta, Metsälän risteyksestä 200 metriä kaakkoon. Löytökohdalla on tiessä levennys ja nuotiopaikka. Kohde on hyvin potentiaalinen kivikautiselle asuinpaikalle, vaikkei muutamasta koepistosta enempää löytöjä tullutkaan.

Löydöt

KM 37748 kvartsi-iskos (Petro Pesonen 2008)

Valokuvat

Negatiivit (F) ja digikuvat (DG):

Peruskarttaote 6

23 Pudasjärvi Tammikangas (1000012495)

Perustiedot

| | |
|-----------------------------|----------------------------|
| <i>Muinaisjäännöslaji</i> | mahdollinen muinaisjäännös |
| <i>Muinaisjäännöstyyppi</i> | asuinpaikat |
| <i>Ajoitus</i> | kivikautinen |
| <i>Rauhoitusluokka</i> | ei määritelty |

Kiinteistöt:

615-404-70-6 Tammela

| | |
|------------------------------|--|
| <i>Peruskartta</i> | 351404 VENGASVAARA |
| <i>Yhtenäiskoordinaatit</i> | p= 7255879, i= 3479734, z= 105 m mpy |
| <i>Koordinaattien selite</i> | |
| <i>Sijainti</i> | Pudasjärven kirkosta 15,6 km länsiluoteeseen |

Kohdekuvaus Kohde sijaitsee Mertajärveltä Siuruanjokeen laskevan Mertajoen eteläpuolella, Tammikankaan moreenikumpareen itälaidalla, lähellä suon reunaa. Kumpareen halki kulkee metsäpolku taimikon keskellä, alue on aikanaan äestetty. Polun pinnalta löytyi yksi kvartsi, joka saattaa olla iskos. Mahdollisesti paikalla on kivikautinen asuinpaikka. Sopivampia maastoja kivikautiselle asuinpaikalle löytyy tästä länteen, Mertajoen suun eteläpuolen kankaalta, jossa maaperä on hienoa hiekkaa. Sieltä ei koekuopituksessa kuitenkaan löytynyt mitään.

Tutkimukset

Petro Pesonen, inventointi 2008. Mahdollinen kivikautinen asuinpaikka löytyi Pudasjärven Kollajan allasalueen inventoinnissa 22.8.2008. Mukana inventoimassa oli FM Piia Nupponen. Kohde sijaitsee Mertajärveltä Siuruanjokeen laskevan Mertajoen eteläpuolella, Tammikankaan moreenikumpareen itälaidalla, lähellä suon reunaa. Kumpareen halki kulkee metsäpolku taimikon keskellä, alue on aikanaan äestetty. Polun pinnalta löytyi yksi kvartsi, joka saattaa olla iskos. Mahdollisesti paikalla on kivikautinen asuinpaikka. Sopivampia maastoja kivikautiselle asuinpaikalle löytyy tästä länteen, Mertajoen suun eteläpuolen kankaalta, jossa maaperä on hienoa hiekkaa. Sieltä ei koekuopituksessa kuitenkaan löytynyt mitään.

Löydöt

KM 37749 kvartsi-iskos (Petro Pesonen 2008)

Valokuvat

Negatiivit (F) ja digikuvat (DG):

Peruskarttaote 10

24 Pudasjärvi Metsälä (1000012496)

Perustiedot

| | |
|-----------------------------|------------------------|
| <i>Muinaisjäännöslaji</i> | kiinteä muinaisjäännös |
| <i>Muinaisjäännöstyyppi</i> | kivirakenteet, rökkiöt |
| <i>Ajoitus</i> | ajoittamaton |
| <i>Rauhoitusluokka</i> | 2 |

Kiinteistöt:

615-404-70-1 Mehtälä

| | |
|------------------------------|--|
| <i>Peruskartta</i> | 351404 VENGASVAARA |
| <i>Yhtenäiskoordinaatit</i> | p= 7255631, i= 3478630, z= 101-103 m mpy |
| <i>Koordinaattien selite</i> | |
| <i>Sijainti</i> | Pudasjärven kirkosta 16,9 km länsiluoteeseen |

Kohdekuvaus

Metsälä sijaitsee Mertajärveltä Siuruanjokeen laskevan Mertajoen varrella, joen mutkassa. Metsälä on vanha pientila, jolle johtaa Venkaantieltä autotie. Tämän tien varressa, Metsälän tilasta 150-230 metriä itäkoilliseen olevalla kankaalla havaittiin kaksi rökkiötä ja kaksi kuoppaa. Ensimmäinen kivirökkiö on muodoltaan epämääräisen soikea ja pitkänomainen, kooltaan noin 7-8 x 5 metriä ja sen korkeus on 60-70 cm. Reunoilla on isoja kiviä, joista osa maakiviä, keskellä on pienempiäkin kiviä, osin sammaloituneita. Lähistöllä ei ole näkyvissä merkkejä maankäytöstä, vain ehjää metsää. Osa kivistä on näkyvissä, osa täysin sammaleen alla. Tasanteelle kymmenen metrin päähän tehdyssä koekuopassa oli häiriintymätöntä hiekkaa. Vajaan kymmenen metriä rökkiöstä itään on turvettunut kuoppa, jonka sisähalkaisija on 1,2 metriä ja leveiden vallien kanssa noin 3,5 metriä. Kuoppa on aika matala. Toinen kivirökkiö sijaitsee Metsäläntien eteläpuolella, lähempänä tilaa. Rökkiön halkaisija on 3,5 metriä ja se on pääosin sammaloitunut, mutta yhdeltä sivulta on hiljakkoin otettu kiviä. Rökkiön korkeus on noin 50 cm, kivet ovat pieniä. Noin viiden metrin päästä kivikasta on luontaisen näköistä kivikkoa, jonka päältä on ajettu metsäkoneella. Rökkiöstä 15 metriä itään on halkaisijaltaan metrinen kuoppa, joka ympäröivien vallien kanssa on kuitenkin halkaisijaltaan 2,5 metriä. Vallilla on podsolimaannos, joten aivan tuore kuoppa ei ole. Metsälän rökkiöistä ensimmäinen saattaa olla luontainen, ja jälkimmäinen resentti, mutta tutkimatta näiden rökkiöiden ja kuoppien ajoituksesta ja funktiosta ei voi sanoa mitään varmaa.

Tutkimukset

Petro Pesonen, inventointi 2008. Metsälän historiallisen ajan kivirökkiökohde löytyi Pudasjärven Kollajan allasalueen inventoinnissa 8.9.2008. Mukana inventoimassa oli FM Piia Nupponen. Metsälä sijaitsee Mertajärveltä Siuruanjokeen laskevan Mertajoen varrella, joen mutkassa. Metsälä on vanha pientila, jolle johtaa Venkaantieltä autotie. Tämän tien varressa, Metsälän tilasta 150-230 metriä itäkoilliseen olevalla kankaalla havaittiin kaksi rökkiötä ja kaksi kuoppaa. Ensimmäinen kivirökkiö on muodoltaan epämääräisen soikea ja pitkänomainen, kooltaan noin 7-8 x 5 metriä ja sen korkeus on 60-70 cm. Reunoilla on isoja kiviä, joista osa maakiviä, keskellä on pienempiäkin kiviä, osin sammaloituneita. Lähistöllä ei ole näkyvissä merkkejä maankäytöstä, vain ehjää metsää. Osa kivistä on näkyvissä, osa täysin sammaleen alla. Tasanteelle kymmenen metrin päähän tehdyssä koekuopassa oli häiriintymätöntä hiekkaa. Vajaan kymmenen metriä rökkiöstä itään on turvettunut kuoppa, jonka sisähalkaisija on 1,2 metriä ja leveiden vallien kanssa noin 3,5 metriä. Kuoppa on aika matala. Toinen kivirökkiö sijaitsee Metsäläntien eteläpuolella, lähempänä tilaa. Rökkiön halkaisija on 3,5 metriä ja se on pääosin sammaloitunut, mutta yhdeltä sivulta on hiljakkoin otettu kiviä. Rökkiön korkeus on noin 50 cm, kivet ovat pieniä. Noin viiden metrin päästä kivikasta on luontaisen näköistä kivikkoa, jonka päältä on ajettu metsäkoneella. Rökkiöstä 15 metriä itään on halkaisijaltaan metrinen kuoppa, joka ympäröivien vallien kanssa on kuitenkin halkaisijaltaan 2,5 metriä. Vallilla on podsolimaannos, joten aivan tuore kuoppa ei ole. Metsälän rökkiöistä ensimmäinen saattaa olla luontainen, ja jälkimmäinen resentti, mutta tutkimatta näiden rökkiöiden ja kuoppien ajoituksesta ja funktiosta ei voi sanoa mitään varmaa.

Löydöt**Valokuvat**

Negatiivit (F) ja digikuvat (DG):

F145701:1 Kiviröykkiö 1 kankaalla, lounaasta. 8.9.2008

F145701:2 Kiviröykkiö 1 kankaalla, idästä. 8.9.2008

F145701:3 Kiviröykkiö 2, lännestä. 8.9.2008

DG541:1 Kiviröykkiö 1 kankaalla, lounaasta. 8.9.2008

DG541:2 Kiviröykkiö 1 kankaalla, idästä. 8.9.2008

DG541:3 Kiviröykkiö 2, lännestä. 8.9.2008

Peruskarttaote 10

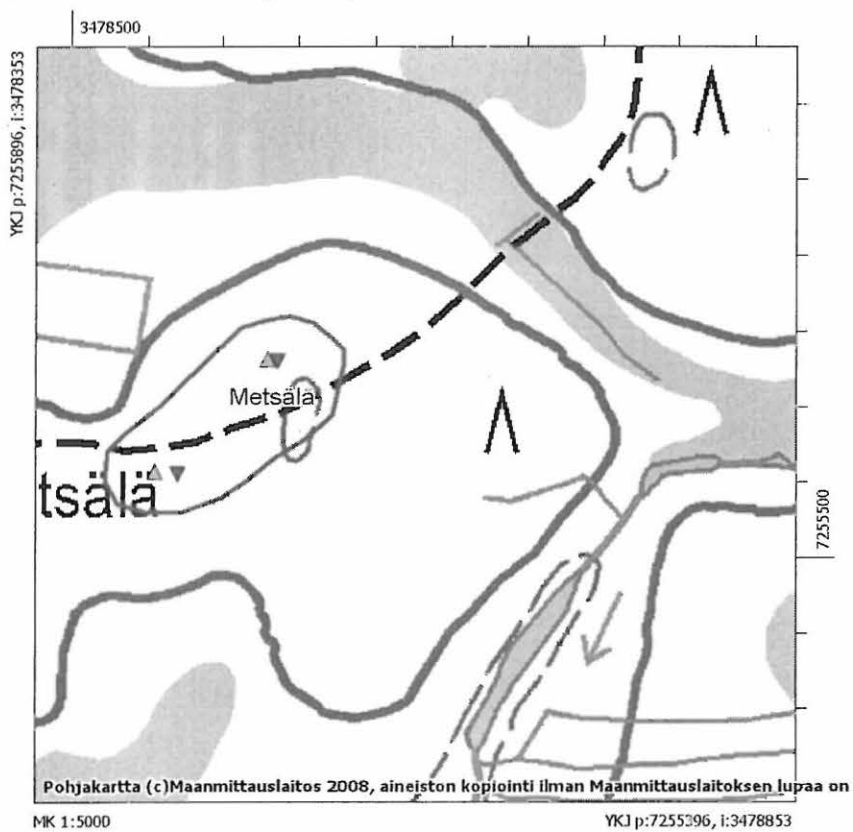
DG541:1. Metsälä. Kiviröykkiö 1 kankaalla, lounaasta.8.9.2008.



DG541:2. Metsälä. Kiviröykkiö 1 kankaalla, idästä.8.9.2008.



DG541:3. Metsälä. Kiviröykkiö 2, lännestä. 8.9.2008.



Havainnot Metsälässä: röykkiöt merkitty kannallaan seisovilla kolmioilla ja kuopat kärjellään seisovilla kolmioilla.

25 Pudasjärvi Sillansaari (1000012497)

Perustiedot

| | |
|-----------------------------|----------------------------|
| <i>Muinaisjäännöslaji</i> | mahdollinen muinaisjäännös |
| <i>Muinaisjäännöstyyppi</i> | maarakenteet, kuopat |
| <i>Ajoitus</i> | ajoittamaton |
| <i>Rauhoitusluokka</i> | ei määritelty |

Kiinteistöt:

615-404-34-17 Ollila

| | |
|------------------------------|--|
| <i>Peruskartta</i> | 351407 AITTOJÄRVI |
| <i>Yhtenäiskoordinaatit</i> | p= 7252452, i= 3482983, z= 109 m mpy |
| <i>Koordinaattien selite</i> | |
| <i>Sijainti</i> | Pudasjärven kirkosta 12,6 km länsilounaaseen |

Kohdekuvaus Sillansaari sijaitsee Petäjäkankaantieltä Aittojärvelle johtavan tien varrella, lijoen tuntumassa olevasta risteyksestä vajaa 1,5 kilometriä pohjoiseen. Sillansaari on pieni moreeniharjanne, jolla kasvaa matalaa mäntymetsää. Harjanteen länsipäässä, on hyvin matala, halkaisijaltaan noin 1,5 metriä oleva kuoppa. Lapionpistossa havaittiin kuopassa ensin turvetta, sitten kiviä. Mahdollisesti kyseessä on purnu tms. säilytyskuoppa. Kuopan viereen puuhun jätettiin merkiksi punaista nauhaa.

Tutkimukset

Petro Pesonen, inventointi 2008. Kohde tarkastettiin Pudasjärven Kollajan allasalueen inventoinnissa 25.8.2008. Mukana inventoimassa oli FM Piia Nupponen. Sillansaari sijaitsee Petäjäkankaantieltä Aittojärvelle johtavan tien varrella, lijoen tuntumassa olevasta risteyksestä vajaa 1,5 kilometriä pohjoiseen. Sillansaari on pieni moreeniharjanne, jolla kasvaa matalaa mäntymetsää. Harjanteen länsipäässä, on hyvin matala, halkaisijaltaan noin 1,5 metriä oleva kuoppa. Lapionpistossa havaittiin kuopassa ensin turvetta, sitten kiviä. Mahdollisesti kyseessä on purnu tms. säilytyskuoppa. Kuopan viereen puuhun jätettiin merkiksi punaista nauhaa.

Löydöt

Valokuvat

Negatiivit (F) ja digikuvat (DG):

Peruskarttaote 12

26 Pudasjärvi Sainsekä 1 (1000012498)

Perustiedot

| | |
|-----------------------------|--------------------------|
| <i>Muinaisjäännöslaji</i> | kiinteä muinaisjäännös |
| <i>Muinaisjäännöstyyppi</i> | asuinpaikat, talonpohjat |
| <i>Ajoitus</i> | historiallinen |
| <i>Rauhoitusluokka</i> | 2 |

Kiinteistöt:

615-893-10-1 Pudasjärven Valtionmaa

| | |
|------------------------------|--|
| <i>Peruskartta</i> | 351404 VENGASVAARA |
| <i>Yhtenäiskoordinaatit</i> | p= 7254427, i= 3476514, z= 100-104 m mpy |
| <i>Koordinaattien selite</i> | |
| <i>Sijainti</i> | Pudasjärven kirkosta 18,9 km länsilounaaseen |

Kohdekuvaus

Sainsekä on neljä kilometrirä pitkä, kaakko-luodesuuntainen harju, joka ulottuu Iso Ahvenjärveltä kaakossa Jyskysuon eteläpuolelle luoteessa. Sainsekä 1 sijaitsee aivan harjun luoteispäässä. Talonpohja on mitoiltaan 10 x 7 metriä ja se muodostuu seinän pohjiksi kaivetuista maa- ja kivivalleista. Keskellä on liesikumpu. Rakennelma on hyvin sammaloitunut. Rakennuksesta vajaa 50 metriä luoteeseen suossa on lähde. Talonpohjasta 95 metriä etelälounaaseen kankaalla on suon reunan kumpareella raivatulta vaikuttava tasanne, jonka laidoilla on ehkä raivauskasoja. Tasanteen koko on noin 8 x 7 metriä. Suon puolella tasanteen edustalla on pari pientä kuoppaa, joissa on sammaloituneet jyrkähköt reunat. Samanlaisia on ympäristössä useampiakin. Maaperä on koepistosta päätellen kivensekaista hiekkaa.

Tutkimukset

Petro Pesonen, inventointi 2008. Sainsekä 1 -niminen historiallisen ajan talonpaikka löytyi Pudasjärven Kollajan allasalueen inventoinnissa 27.8.2008. Mukana inventoimassa oli FM Piia Nupponen. Sainsekä on neljä kilometrirä pitkä, kaakko-luodesuuntainen harju, joka ulottuu Iso Ahvenjärveltä kaakossa Jyskysuon eteläpuolelle luoteessa. Sainsekä 1 sijaitsee aivan harjun luoteispäässä. Talonpohja on mitoiltaan 10 x 7 metriä ja se muodostuu seinän pohjiksi kaivetuista maa- ja kivivalleista. Keskellä on liesikumpu. Rakennelma on hyvin sammaloitunut. Rakennuksesta vajaa 50 metriä luoteeseen suossa on lähde. Talonpohjasta 95 metriä etelälounaaseen kankaalla on suon reunan kumpareella raivatulta vaikuttava tasanne, jonka laidoilla on ehkä raivauskasoja. Tasanteen koko on noin 8 x 7 metriä. Suon puolella tasanteen edustalla on pari pientä kuoppaa, joissa on sammaloituneet jyrkähköt reunat. Samanlaisia on ympäristössä useampiakin. Maaperä on koepistosta päätellen kivensekaista hiekkaa.

Löydöt

Valokuvat

Negatiivit (F) ja digikuvat (DG):

DG542:1 Talonpohja, kaakosta. 27.8.2008
DG542:2 Talonpohja, kaakosta. 27.8.2008

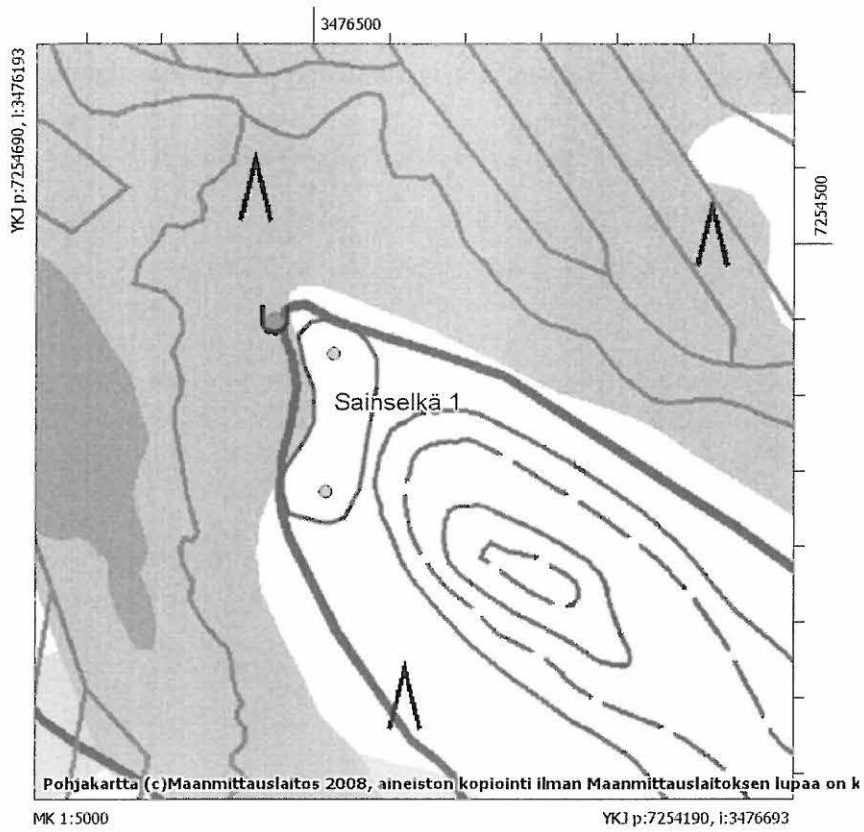
Peruskarttaote 8,9



DG542:1. Sainselkä 1. Talonpohja, kaakosta. 27.8.2008.



DG542:2. Sainselkä 1. Talonpohja, kaakosta. 27.8.2008.



Havainnot Sainselkä 1:ssä: talonpohja on pohjoisempi ympyrä ja raivio eteläisempi.

27 Pudasjärvi Sainsekä 2 (1000012499)

Perustiedot

| | |
|-----------------------------|----------------------------|
| <i>Muinaisjäännöslaji</i> | mahdollinen muinaisjäännös |
| <i>Muinaisjäännöstyyppi</i> | maarakenteet, kuopat |
| <i>Ajoitus</i> | ajoittamaton |
| <i>Rauhoitusluokka</i> | ei määritelty |

Kiinteistöt:

615-404-95-0 Parkosenmaa

| | |
|------------------------------|--|
| <i>Peruskartta</i> | 351404 VENGASVAARA |
| <i>Yhtenäiskoordinaatit</i> | p= 7254086, i= 3476887, z= 107-108 m mpy |
| <i>Koordinaattien selite</i> | |
| <i>Sijainti</i> | Pudasjärven kirkosta 18,5 km länsilounaaseen |

Kohdekuvaus Sainsekä 2 sijaitsee harjun luoteispäässä, kivikkoisen harjanteen päällä nuoressa mäntymetsässä. Kohde on pienen soistuman pohjoispuolella. Paikalla olevassa kivikossa on halkaisijaltaan noin metrinen, matala kuoppa, jossa on hieman vallia ympärillä. Ympäristössä on tämän lisäksi useita epämääräisiä kuoppia, joista ainakin osa lienee luontaisia tuulenkaadon tms. jälkiä.

Tutkimukset

Petro Pesonen, inventointi 2008. Sainsekä on neljä kilometriä pitkä, kaakko-luodesuuntainen harju, joka ulottuu Iso Ahvenjärveltä kaakossa Jyskysuon eteläpuolelle luoteessa. Sainsekä 2 sijaitsee harjun luoteispäässä, kivikkoisen harjanteen päällä nuoressa mäntymetsässä. Kohde on pienen soistuman pohjoispuolella. Paikalla olevassa kivikossa on halkaisijaltaan noin metrinen, matala kuoppa, jossa on hieman vallia ympärillä. Ympäristössä on tämän lisäksi useita epämääräisiä kuoppia, joista ainakin osa lienee luontaisia tuulenkaadon tms. jälkiä.

Löydöt

Valokuvat

Negatiivit (F) ja digikuvat (DG):

Peruskarttaote 9

28 Pudasjärvi Sainsekä 3 (1000012500)

Perustiedot

| | |
|-----------------------------|------------------------|
| <i>Muinaisjäännöslaji</i> | kiinteä muinaisjäännös |
| <i>Muinaisjäännöstyyppi</i> | asuinpaikat |
| <i>Ajoitus</i> | kivikautinen |
| <i>Rauhoitusluokka</i> | 2 |

Kiinteistöt:

615-404-33-33 Uusitalo

| | |
|------------------------------|--|
| <i>Peruskartta</i> | 351404 VENGASVAARA |
| <i>Yhtenäiskoordinaatit</i> | p= 7253367, i= 3477255, z= 113-114 m mpy |
| <i>Koordinaattien selite</i> | |
| <i>Sijainti</i> | Pudasjärven kirkosta 18,2 km länsilounaaseen |

Kohdekuvaus

Sainsekä on neljä kilometrirä pitkä, kaakko-luodesuuntainen harju, joka ulottuu Iso Ahvenjärveltä kaakossa Jyskysuon eteläpuolelle luoteessa. Sainsekä 3 sijaitsee harjun luoteisosassa, harjun reunaa kulkevan tien varrella. Lähellä Parkkosenmaalle johtavaa tien risteystä, heti sen luoteispuolella on nuotiopaikka, jonka tuntumasta tienpinnalta ja tienreunan myllerryksessä oli joukko hyvälaatuista kvartsia. Osa kvartsista oli hiekkapaakuissa, joka koostui tiiviistä vaaleasta, huuhtoutuneesta hiekasta. Ilmeisesti nämä paakut olivat syntyneet tienteossa pintaturpeen kuorinnassa ja työnnetty tien sivuun. Löydöt eivät mitään ilmeisimmin ole primaaripaikallaan, vaan varsinainen asuinpaikka on jossain lähistöllä, tuskin kuitenkaan kymmentä metriä kauempana. Koekuopista ei kuitenkaan paljastunut mitään. Asuinpaikan laajuus ja ehjyys on selvitetävissä vain koekaivauksin.

Tutkimukset

Petro Pesonen, inventointi 2008. Sainsekä 3 - niminen kivikautinen asuinpaikka löytyi Pudasjärven Kollajan allasalueen inventoinnissa 27.8.2008. Mukana inventoimassa oli FM Piia Nupponen. Sainsekä on neljä kilometrirä pitkä, kaakko-luodesuuntainen harju, joka ulottuu Iso Ahvenjärveltä kaakossa Jyskysuon eteläpuolelle luoteessa. Sainsekä 3 sijaitsee harjun luoteisosassa, harjun reunaa kulkevan tien varrella. Lähellä Parkkosenmaalle johtavaa tien risteystä, heti sen luoteispuolella on nuotiopaikka, jonka tuntumasta tienpinnalta ja tienreunan myllerryksessä oli joukko hyvälaatuista kvartsia. Osa kvartsista oli hiekkapaakuissa, joka koostui tiiviistä vaaleasta, huuhtoutuneesta hiekasta. Ilmeisesti nämä paakut olivat syntyneet tienteossa pintaturpeen kuorinnassa ja työnnetty tien sivuun. Löydöt eivät mitään ilmeisimmin ole primaaripaikallaan, vaan varsinainen asuinpaikka on jossain lähistöllä, tuskin kuitenkaan kymmentä metriä kauempana. Koekuopista ei kuitenkaan paljastunut mitään. Asuinpaikan laajuus ja ehjyys on selvitetävissä vain koekaivauksin.

Löydöt

KM 37750 kvartsi-iskoksia 84 kpl (Petro Pesonen 2008)


Valokuvat

Negatiivit (F) ja digikuvat (DG):

F145697:1 Löydöt tien oikealta puolelta, nuotiopaikalta, kaakosta. 27.8.2008

DG543:1 Löydöt tien oikealta puolelta, nuotiopaikalta, kaakosta. 27.8.2008

Peruskarttaote 9



DG543:1. Sainselkä 3. Löydöt tien oikealta puolelta, nuotiopaikalta, kaakosta. 27.8.2008.

29 Pudasjärvi Sainsekä 4 (1000012501)

Perustiedot

| | |
|-----------------------------|------------------------|
| <i>Muinaisjäännöslaji</i> | kiinteä muinaisjäännös |
| <i>Muinaisjäännöstyyppi</i> | asuinpaikat |
| <i>Ajoitus</i> | kivikautinen |
| <i>Rauhoitusluokka</i> | 2 |

Kiinteistöt:

615-404-28-10 Hietapelto

| | |
|------------------------------|--|
| <i>Peruskartta</i> | 351404 VENGASVAARA |
| <i>Yhtenäiskoordinaatit</i> | p= 7252659, i= 3478139, z= 109-115 m mpy |
| <i>Koordinaattien selite</i> | |
| <i>Sijainti</i> | Pudasjärven kirkosta 17,5 km länsilounaaseen |

Kohdekuvaus

Sainsekä on neljä kilometrirä pitkä, kaakko-luodesuuntainen harju, joka ulottuu Iso Ahvenjärveltä kaakossa Jyskysuon eteläpuolelle luoteessa. Sainsekä 4 sijaitsee harjun keskiosan pohjoisreunalla, Parkkosensuon etelärannalla. Parkkosensuo vaikuttaa umpeenkasvaneelta järvioltaalta. Kankaalla on tehty aukkohakkuu ja maapohja on äestetty. Näistä äestysvaoista löytyi runsaasti kvartsi-iskoksia pääasiassa kahdesta keskittymästä molemmin puolin suolle johtavaa metsätraktoritietä. Itäisempi keskittymä on laajuudeltaan noin 50 x 30 metriä ja läntisempi keskittymä puolestaan noin 35 x 30 metriä. Osa löydöistä jätettiin paikalleen, sillä kvartseja oli paikalla hyvin runsaasti. Harju laskee paikalla pohjoiskoilliseen loivasti, löytökohdilla on kuitenkin tasaista. Maaperä on hiekkaa. Metsä-äestys on ollut suhteellisen kevyt, joten asuinpaikka on siitä huolimatta kohtuullisen ehjä. Vastaavia asuinpaikkapesäkkeitä saattaa olla runsaasti Sainsekän reunoilla, mutta niiden esiinsaaminen ehjässä metsässä vaatii systemaattista koekuopitusta. Muinaisjäännöksen laajuudeksi on rajattu noin 200 x 80 metrin alue suon rannalla.

Tutkimukset

Petro Pesonen, inventointi 2008. Sainsekä 4 -niminen kivikautinen asuinpaikka löytyi Pudasjärven Kollajan allasalueen inventoinnissa 28.8.2008. Mukana inventoimassa oli FM Piia Nupponen. Sainsekä on neljä kilometrirä pitkä, kaakko-luodesuuntainen harju, joka ulottuu Iso Ahvenjärveltä kaakossa Jyskysuon eteläpuolelle luoteessa. Sainsekä 4 sijaitsee harjun keskiosan pohjoisreunalla, Parkkosensuon etelärannalla. Parkkosensuo vaikuttaa umpeenkasvaneelta järvioltaalta. Kankaalla on tehty aukkohakkuu ja maapohja on äestetty. Näistä äestysvaoista löytyi runsaasti kvartsi-iskoksia pääasiassa kahdesta keskittymästä molemmin puolin suolle johtavaa metsätraktoritietä. Itäisempi keskittymä on laajuudeltaan noin 50 x 30 metriä ja läntisempi keskittymä puolestaan noin 35 x 30 metriä. Osa löydöistä jätettiin paikalleen, sillä kvartseja oli paikalla hyvin runsaasti. Harju laskee paikalla pohjoiskoilliseen loivasti, löytökohdilla on kuitenkin tasaista. Maaperä on hiekkaa. Metsä-äestys on ollut suhteellisen kevyt, joten asuinpaikka on siitä huolimatta kohtuullisen ehjä. Vastaavia asuinpaikkapesäkkeitä saattaa olla runsaasti Sainsekän reunoilla, mutta niiden esiinsaaminen ehjässä metsässä vaatii systemaattista koekuopitusta. Muinaisjäännöksen laajuudeksi on rajattu noin 200 x 80 metrin alue suon rannalla.

Löydöt

KM 37751: 1-2 kvartsi-iskoksia 81 kpl (Petro Pesonen 2008)

Valokuvat

Negatiivit (F) ja digikuvat (DG):

- DG544:1 Kvartsikeskittymä äestyksessä. 28.8.2008
- DG544:2 Piia Nupponen tutkimassa kvartsikeskittymää, etelästä. 28.8.2008
- DG544:3 Asuinpaikka metsä-äestysalueella, etelästä. 28.8.2008

Peruskarttaote 9



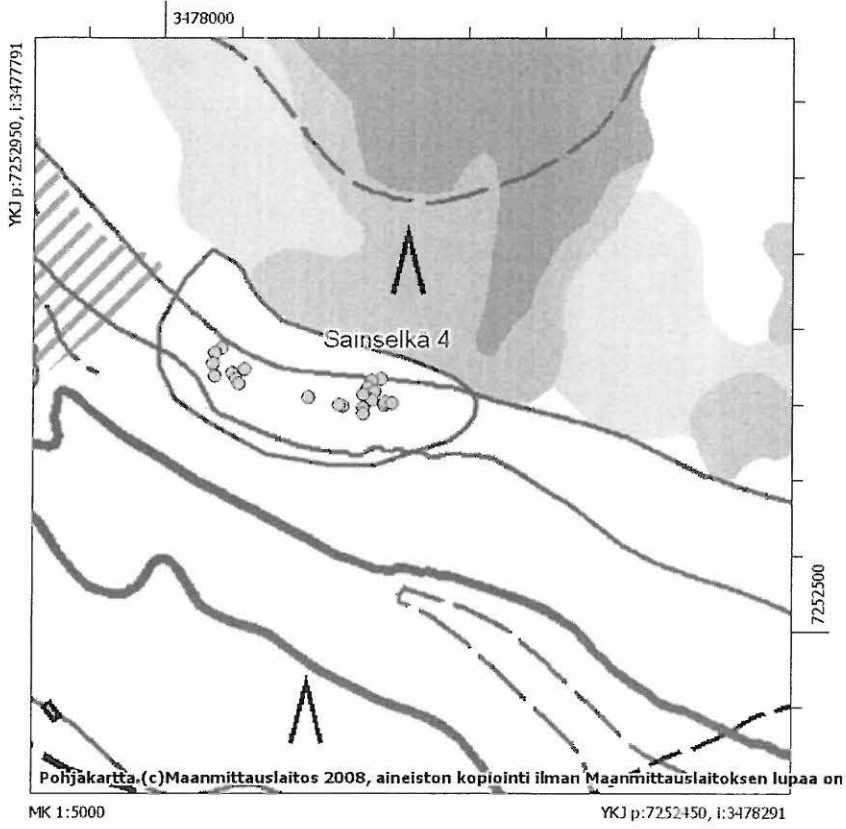
DG544:1. Sainselkä 4. Kvartsikeskittymä äestyksessä.28.8.2008.



DG544:2. Sainselkä 4. Piia Nupponen tutkimassa kvartsikeskittymää, etelästä.28.8.2008.



DG544:3. Sainselkä 4. Asuinpaikka metsä-äestysalueella, etelästä.28.8.2008.



Löytöjen levintä Sainsekä 4:n asuinpaikalla merkitty ympyröillä.

30 Pudasjärvi Sainsekä 5 (1000012502)

Perustiedot

| | |
|-----------------------------|------------------------|
| <i>Muinaisjäännöslaji</i> | kiinteä muinaisjäännös |
| <i>Muinaisjäännöstyyppi</i> | muinaisjäännösryhmät |
| <i>Ajoitus</i> | historiallinen |
| <i>Rauhoitusluokka</i> | 2 |

Kiinteistöt:

615-404-27-34 Kangastalo
615-404-27-31 Juhlikintörmä

| | |
|------------------------------|--|
| <i>Peruskartta</i> | 351404 VENGASVAARA |
| <i>Yhtenäiskoordinaatit</i> | p= 7251982, i= 3478695, z= 120-123 m mpy |
| <i>Koordinaattien selite</i> | |
| <i>Sijainti</i> | Pudasjärven kirkosta 17 km lounaaseen |

Kohdekuvaus

Sainsekä on neljä kilometrirä pitkä, kaakko-luodesuuntainen harju, joka ulottuu Iso Ahvenjärveltä kaakossa Jyskysuon eteläpuolelle luoteessa. Sainsekä 5 sijaitsee harjun kaakkoispään lähellä, harjun päällä olevasta hiekkakuopasta muutamia kymmeniä metrejä pohjoiseen ja koilliseen. Harjun päällä, hiekkakuopan pohjoisreunasta noin 40 metriä pohjoiseen on kankaalle kaivettu, halkaisijaltaan noin kaksi metriä oleva kuoppa, jossa on heikot vallit ympärillä. Kuoppa on metsäkoneen uran kohdalla ja ympärillä kasvaa nuorta männikköä. Kuopan reunat ovat loivat, joten aivan resentti se ei liene. Tästä 55 metriä itäkoilliseen, harjun törmän reunalla on tervahauta, halkaisijaltaan noin kahdeksan metriä. Juoksutusränni on kaivettu alarinteeseen.

Tutkimukset

Petro Pesonen, inventointi 2008. Sainsekä 5 -niminen historiallisen ajan kohde tarkastettiin Pudasjärven Kollajan allasalueen inventoinnissa 28.8.2008. Mukana inventoimassa oli FM Piia Nupponen. Sainsekä on neljä kilometrirä pitkä, kaakko-luodesuuntainen harju, joka ulottuu Iso Ahvenjärveltä kaakossa Jyskysuon eteläpuolelle luoteessa. Sainsekä 5 sijaitsee harjun kaakkoispään lähellä, harjun päällä olevasta hiekkakuopasta muutamia kymmeniä metrejä pohjoiseen ja koilliseen. Harjun päällä, hiekkakuopan pohjoisreunasta noin 40 metriä pohjoiseen on kankaalle kaivettu, halkaisijaltaan noin kaksi metriä oleva kuoppa, jossa on heikot vallit ympärillä. Kuoppa on metsäkoneen uran kohdalla ja ympärillä kasvaa nuorta männikköä. Kuopan reunat ovat loivat, joten aivan resentti se ei liene. Tästä 55 metriä itäkoilliseen, harjun törmän reunalla on tervahauta, halkaisijaltaan noin kahdeksan metriä. Juoksutusränni on kaivettu alarinteeseen.

Löydöt

Valokuvat

Negatiivit (F) ja digikuvat (DG):

DG545:1 Vallillinen kuoppa harjulla, lounaasta. 28.8.2008
DG545:2 Tervahauta Sainsekän törmällä, lounaasta. 28.8.2008

Peruskarttaote 9



DG545:1. Sainselkä 5. Vallillinen kuoppa harjulla, lounaasta.28.8.2008.



DG545:2. Sainselkä 5. Tervahauta Sainselän törmällä, lounaasta.28.8.2008.

31 Pudasjärvi Sainsekä 6 (1000012503)

Perustiedot

| | |
|-----------------------------|------------------------|
| <i>Muinaisjäännöslaji</i> | kiinteä muinaisjäännös |
| <i>Muinaisjäännöstyyppi</i> | asuinpaikat |
| <i>Ajoitus</i> | kivikautinen |
| <i>Rauhoitusluokka</i> | 2 |

Kiinteistöt:

615-404-27-29 Hautaranta

| | |
|------------------------------|--|
| <i>Peruskartta</i> | 351404 VENGASVAARA |
| <i>Yhtenäiskoordinaatit</i> | p= 7251825, i= 3478766, z= 115-118 m mpy |
| <i>Koordinaattien selite</i> | |
| <i>Sijainti</i> | Pudasjärven kirkosta 17 km lounaaseen |

Kohdekuvaus

Sainsekä on neljä kilometrirä pitkä, kaakko-luodesuuntainen harju, joka ulottuu Iso Ahvenjärveltä kaakossa Jyskysuon eteläpuolelle luoteessa. Sainsekä 6 sijaitsee harjun kaakkoispäässä, harjun päälle kaivetun hiekkakuopan etelä- ja itäreunan tuntumassa. Hiekkakuopan reunasta ja pohjalta löytyi liuske- ja kvartsi-iskoksia noin 40 metrin matkalta. Iso kvartsiydin jätettiin paikalleen. Tuntuu todennäköiseltä, että osa asuinpaikasta olisi jäljellä Isolle Ahvenjärvelle suuntautuvalla hienolla hiekkatörmällä, jonka reuna on noin 20-30 metrin päässä löydöistä. Koekuopista ei paikalta kuitenkaan löytynyt mitään, joten on myös mahdollista että löydöt ovat jäänteitä hieman korkeammalla tasolla sijainneesta asuinpaikasta. Tässä tapauksessa asuinpaikasta ei liene mitään jäljellä. Asuinpaikaksi on kuitenkin rajattu 130 x 40 metrin kokoinen vyöhyke hiekkakuopan kaakkoiskulmalla.

Tutkimukset

Petro Pesonen, inventointi 2008. Sainsekä 6 -niminen kivikautinen asuinpaikka löytyi Pudasjärven Kollajan allasalueen inventoinnissa 28.8.2008. Mukana inventoimassa oli FM Piia Nupponen. Sainsekä on neljä kilometrirä pitkä, kaakko-luodesuuntainen harju, joka ulottuu Iso Ahvenjärveltä kaakossa Jyskysuon eteläpuolelle luoteessa. Sainsekä 6 sijaitsee harjun kaakkoispäässä, harjun päälle kaivetun hiekkakuopan etelä- ja itäreunan tuntumassa. Hiekkakuopan reunasta ja pohjalta löytyi liuske- ja kvartsi-iskoksia noin 40 metrin matkalta. Iso kvartsiydin jätettiin paikalleen. Tuntuu todennäköiseltä, että osa asuinpaikasta olisi jäljellä Isolle Ahvenjärvelle suuntautuvalla hienolla hiekkatörmällä, jonka reuna on noin 20-30 metrin päässä löydöistä. Koekuopista ei paikalta kuitenkaan löytynyt mitään, joten on myös mahdollista että löydöt ovat jäänteitä hieman korkeammalla tasolla sijainneesta asuinpaikasta. Tässä tapauksessa asuinpaikasta ei liene mitään jäljellä. Asuinpaikaksi on kuitenkin rajattu 130 x 40 metrin kokoinen vyöhyke hiekkakuopan kaakkoiskulmalla.

Löydöt

KM 37752: 1-2 kivilaji-iskoksia 2 kpl, kvartsi-iskoksia 4 kpl (Petro Pesonen 2008)

Valokuvat

Negatiivit (F) ja digikuvat (DG):

Peruskarttaote 9

32 Pudasjärvi Sainselkä 7 (1000012504)

Perustiedot

| | |
|-----------------------------|---------------------------------------|
| <i>Muinaisjäännöslaji</i> | kiinteä muinaisjäännös |
| <i>Muinaisjäännöstyyppi</i> | työ- ja valmistuspaikat, pyyntikuopat |
| <i>Ajoitus</i> | esihistoriallinen |
| <i>Rauhoitusluokka</i> | 2 |

Kiinteistöt:

615-404-27-37 Pikkulampi
615-404-27-29 Hautaranta

| | |
|------------------------------|--|
| <i>Peruskartta</i> | 351404 VENGASVAARA |
| <i>Yhtenäiskoordinaatit</i> | p= 7251706, i= 3478770, z= 114-115 m mpy |
| <i>Koordinaattien selite</i> | |
| <i>Sijainti</i> | Pudasjärven kirkosta 17 km lounaaseen |

Kohdekuvaus

Sainselkä on neljä kilometrirä pitkä, kaakko-luodesuuntainen harju, joka ulottuu Iso Ahvenjärveltä kaakossa Jyskysuon eteläpuolelle luoteessa. Pyyntikuoppakohde sijaitsee aivan harjun kaakkoispäässä, vajaa 90 metriä pitkänä jonona "katkaisten" reitin Sainselältä Iso Ahvenjärven eteläpuolta kulkevalle kannakselle. Paikalle on hiljattain rakennettu mökki, jonka rakennustöissä osa kuopista on saattanut hävitä, mutta nykyisellään jäljellä on seitsemän selvää pyyntikuoppaa ja pari pienempää, mahdollista pyyntikuoppaa. Kohteen ympäristö on hienohiekkaista kangasta ja matalaa mäntymetsää. Osa kuopista on Sainselän luoteispäähän johtavan tien itäpuolella, harjun kumpareisessa päässä ja osa hieman idempänä, mökin piha-alueella. Muinaisjäännökseksi on rajattu 100 x 45 metrin laajuinen alue.

Tutkimukset

Petro Pesonen, inventointi 2008. Sainselkä 7 -niminen esihistoriallinen pyyntikuoppakohde löytyi Pudasjärven Kollajan allasalueen inventoinnissa 28.8.2008 ja kohdetta tarkastettiin uudelleen vielä 9.9.2008. Mukana inventoimassa oli FM Piia Nupponen. Sainselkä on neljä kilometrirä pitkä, kaakko-luodesuuntainen harju, joka ulottuu Iso Ahvenjärveltä kaakossa Jyskysuon eteläpuolelle luoteessa. Pyyntikuoppakohde sijaitsee aivan harjun kaakkoispäässä, vajaa 90 metriä pitkänä jonona "katkaisten" reitin Sainselältä Iso Ahvenjärven eteläpuolta kulkevalle kannakselle. Paikalle on hiljattain rakennettu mökki, jonka rakennustöissä osa kuopista on saattanut hävitä, mutta nykyisellään jäljellä on seitsemän selvää pyyntikuoppaa ja pari pienempää, mahdollista pyyntikuoppaa. Kohteen ympäristö on hienohiekkaista kangasta ja matalaa mäntymetsää. Osa kuopista on Sainselän luoteispäähän johtavan tien itäpuolella, harjun kumpareisessa päässä ja osa hieman idempänä, mökin piha-alueella. Muinaisjäännökseksi on rajattu 100 x 45 metrin laajuinen alue.

Löydöt

Valokuvat

Negatiivit (F) ja digikuvat (DG):

F145698:1 Pyyntikuoppia, lounaasta. 28.8.2008
F145698:2 Pyyntikuoppa, koillisesta. 28.8.2008
F145698:3 Pyyntikuoppa, kaakosta. 28.8.2008
DG546:1 Pyyntikuoppia, lounaasta. 28.8.2008
DG546:2 Pyyntikuoppa, koillisesta. 28.8.2008
DG546:3 Pyyntikuoppa, kaakosta. 28.8.2008

Peruskarttaote 9



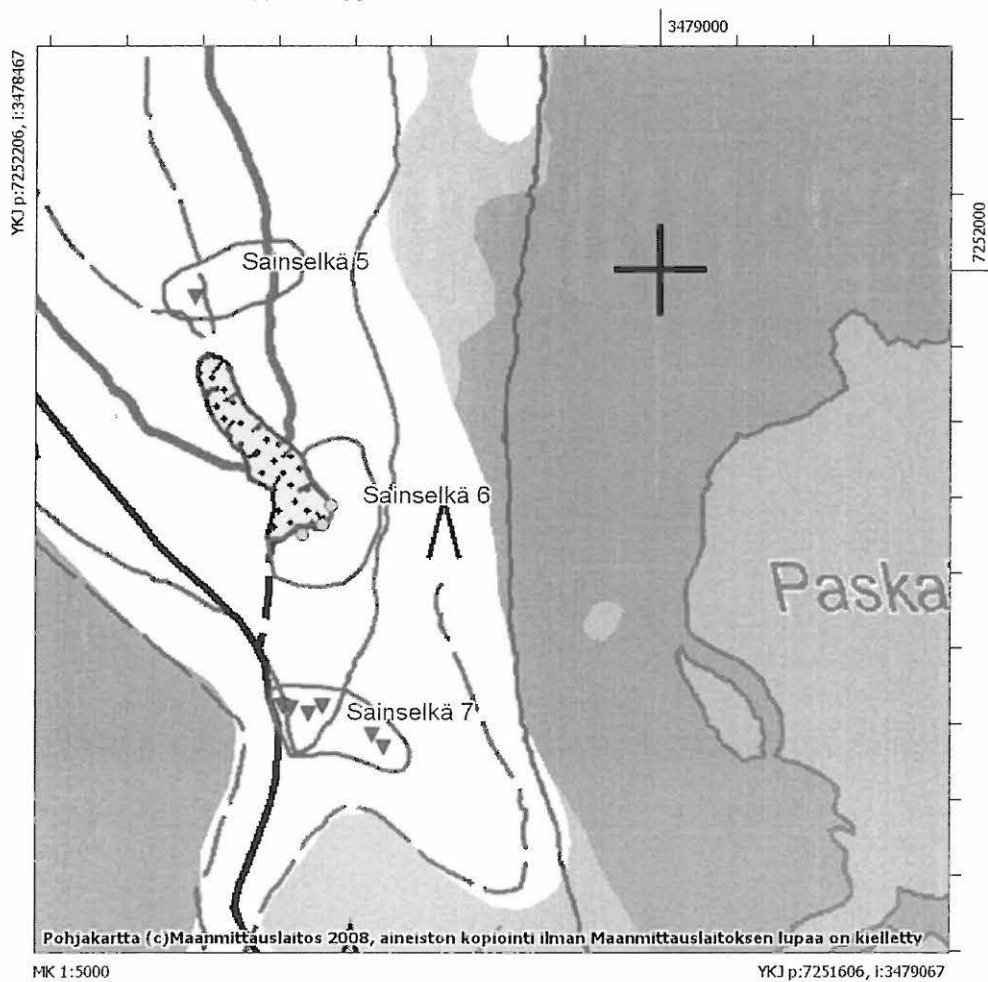
DG546:1. Sainselkä 7. Pyyntikuoppia, lounaasta.28.8.2008.



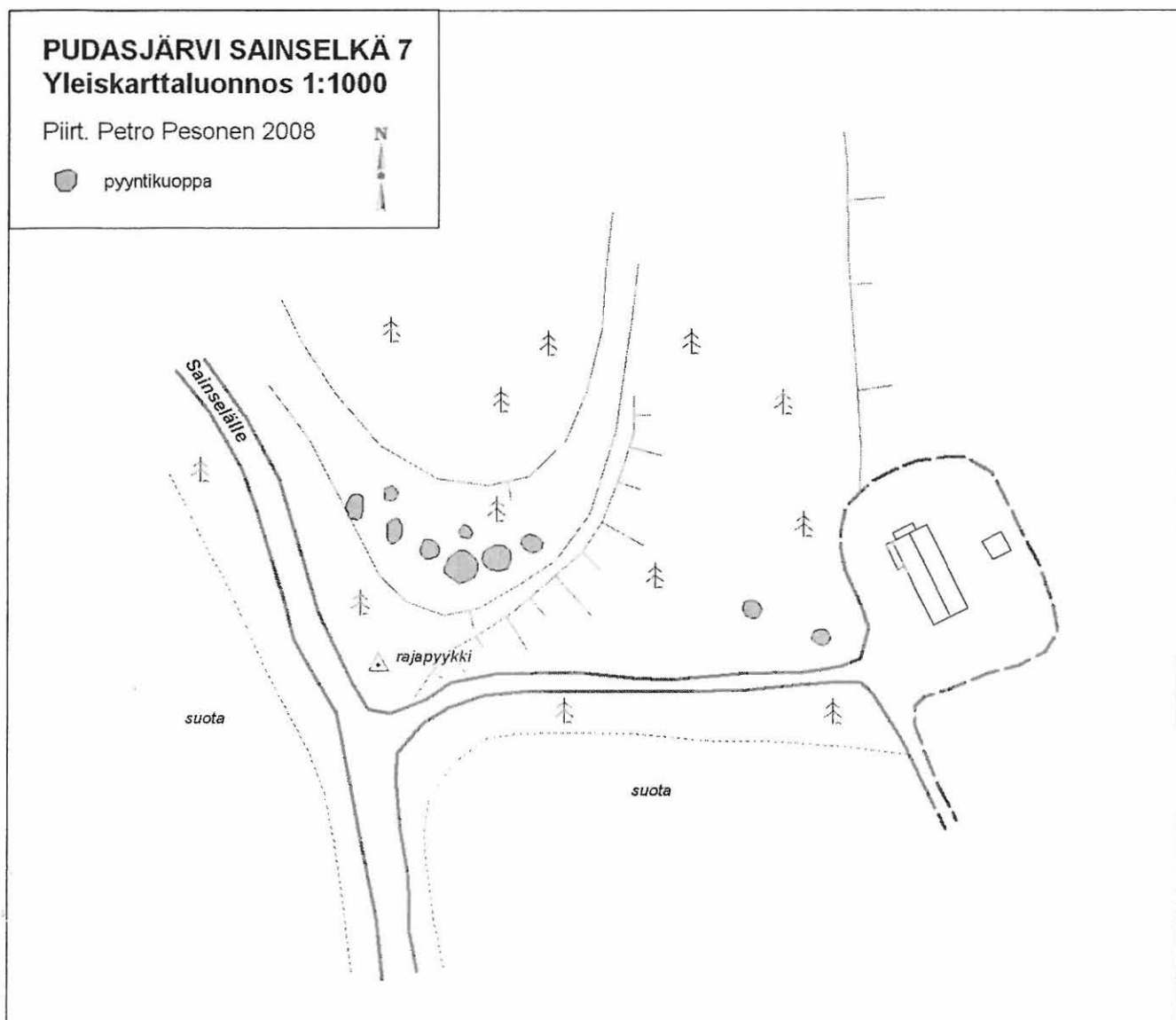
DG546:2. Sainselkä 7. Pyyntikuoppa, koillisesta.28.8.2008.



DG546:3. Sainselkä 7. Pyyntikuoppa, kaakosta. 28.8.2008.



Inventointihavainnot Sainselän kohteilla 5-7: kolmiot ovat kuoppia ja ympyrät löytöpaikkoja.



33 Pudasjärvi Matosuo (1000012505)

Perustiedot

| | |
|-----------------------------|----------------------------|
| <i>Muinaisjäännöslaji</i> | mahdollinen muinaisjäännös |
| <i>Muinaisjäännöstyyppi</i> | asuinpaikat |
| <i>Ajoitus</i> | kivikautinen |
| <i>Rauhoitusluokka</i> | ei määritelty |

Kiinteistöt:

615-404-27-28 Isoahvenjärvenmökki

| | |
|------------------------------|--|
| <i>Peruskartta</i> | 351407 AITTOJÄRVI |
| <i>Yhtenäiskoordinaatit</i> | p= 7250604, i= 3481206, z= 113-115 m mpy |
| <i>Koordinaattien selite</i> | |
| <i>Sijainti</i> | Pudasjärven kirkosta 15 km lounaaseen |

Kohdekuvaus

Matosuo on pieni Kollajanniemellä sijaitseva suo, joka on ehkä aikoinaan ollut lijoen pienen lahden perä. Se on Kollajankankaan keskellä ja sitä ympäröivät kaakkoisinta nurkkaa lukuunottamatta harjut. Matosuon luoteisrannalta löytyi kvartseja äestysvaoista sekä harjanteen päältä että juuresta, aivan suon rannalta. Ylempänä maaperä on soraa, alempana hienoa hiekkaa. Kvartsia oli myös alueen halki kulkevan metsätien pinnalla. Kvartsia oli äestysalueella myös turpeen pinnalla, mutta on mahdollista että ne ovat joutuneet siihen muokkauksen yhteydessä. Löytöjä oli noin 35 x 20 metrin kokoisella alueella. Keskittymästä 90 metriä länsilounaaseen löytyi harjanteen juurelta yksi erillinen kvartsi ja tästä 65 metriä edelleen länsilounaaseen halkaisijaltaan noin 1,5 metriä oleva kuoppa Matosuon rannalta. Kuopan reunat ovat sammaloituneet, mutta silti hieman jyrkähköt esihistorialliseksi rakenteeksi. Matosuo on luokiteltu mahdolliseksi muinaisjäännökseksi, sillä sekä kvartsilöydöt että kuoppa ovat hieman epämääräisiä.

Tutkimukset

Petro Pesonen, inventointi 2008. Matosuon kivikautinen asuinpaikka löytyi Pudasjärven Kollajan allasalueen inventoinnissa 25.8.2008 ja kohteella käytiin uudestaan 29.8.2008. Mukana inventoimassa oli FM Piia Nupponen. Matosuo on pieni Kollajanniemellä sijaitseva suo, joka on ehkä aikoinaan ollut lijoen pienen lahden perä. Se on Kollajankankaan keskellä ja sitä ympäröivät kaakkoisinta nurkkaa lukuunottamatta harjut. Matosuon luoteisrannalta löytyi kvartseja äestysvaoista sekä harjanteen päältä että juuresta, aivan suon rannalta. Ylempänä maaperä on soraa, alempana hienoa hiekkaa. Kvartsia oli myös alueen halki kulkevan metsätien pinnalla. Kvartsia oli äestysalueella myös turpeen pinnalla, mutta on mahdollista että ne ovat joutuneet siihen muokkauksen yhteydessä. Löytöjä oli noin 35 x 20 metrin kokoisella alueella. Keskittymästä 90 metriä länsilounaaseen löytyi harjanteen juurelta yksi erillinen kvartsi ja tästä 65 metriä edelleen länsilounaaseen halkaisijaltaan noin 1,5 metriä oleva kuoppa Matosuon rannalta. Kuopan reunat ovat sammaloituneet, mutta silti hieman jyrkähköt esihistorialliseksi rakenteeksi. Matosuo on luokiteltu mahdolliseksi muinaisjäännökseksi, sillä sekä kvartsilöydöt että kuoppa ovat hieman epämääräisiä.

Löydöt

KM 37753 kvartsi-iskoksia 6 kpl (Petro Pesonen 2008)

Valokuvat

Negatiivit (F) ja digikuvat (DG):

DG547:1 Pieni kuoppa Matosuon rannalla, etelästä. 29.8.2008

Peruskarttaote 12



DG547:1. Matosuo. Pieni kuoppa Matosuon rannalla, etelästä. 29.8.2008.



Matosuon löytöpaikat merkitty ympyröillä ja kuoppajänne kolmiolla..

34 Pudasjärvi Kollajankangas (1000012506)

Perustiedot

| | |
|----------------------|---------------------------|
| Muinaisjäännöslaji | kiinteä muinaisjäännös |
| Muinaisjäännöstyyppi | kivirakenteet, latomukset |
| Ajoitus | historiallinen |
| Rauhoitusluokka | 2 |

Kiinteistöt:

615-404-27-22 Välikunnas
615-404-27-21 Kotikangas

| | |
|-----------------------|---------------------------------------|
| Peruskartta | 351407 AITTOJÄRVI |
| Yhtenäiskoordinaatit | p= 7250649, i= 3481338, z= 120 m mpy |
| Koordinaattien selite | |
| Sijainti | Pudasjärven kirkosta 15 km lounaaseen |

Kohdekuvaus

Kollajankangas sijaitsee lijoen varrella, joen länsirannalla, Kollajanniemen kylän länsipuolella. Kankaan halki kulkee Pudasjärvelle johtava maantie ja kylä on maantien ja joen välissä, ehjä kangas tien länsipuolella. Kollajankankaalle johtavan pienen tien päässä on pieni hiekkakuoppa ja tämän kuopan itäpuolella on lohkotuista kivistä muutaman maakiven tuntumaan rakennettu hevosenkengän muotoinen kivikehä, mitoiltaan noin 2,5 x 3 metriä ja korkeudeltaan 60-70 cm. Paikka on tasaista mäntykangasta ja Kollajankankaan korkeinta kohtaa. Rakennelmasta on hiekkakuopan reunaan noin 25 metriä. Kivet on selvästi lohkokettu, mutta esimerkiksi räjäytysreikien jälkiä niissä ei näy. Samoista kivistä on tehty myös rajapyykki, joka sijaitsee kivikehästä noin viisi metriä luoteeseen. Rajapyykki on halkaisijaltaan noin 70 cm. Kivikehästä noin 15 metriä kaakkoon kivikossa on halkaisijaltaan noin kaksi metriä oleva kuoppa, joka sijaitsee myös metsään aukoksi hakatulla rajalinjalla. Kuopan vieressä on muutama maakiven päälle kasattu lohkokivi. Mahdollisesti kivikonstruktioit ovat jonkinlaisia kivivarastoja tms. suhteellisen tuoreita rakennelmia.

Tutkimukset

Petro Pesonen, inventointi 2008. Kollajankankaan muinaisjäännös löytyi Pudasjärven Kollajan allasalueen inventoinnin yhteydessä 29.8.2008. Mukana inventoimassa oli FM Piia Nupponen. Kollajankangas sijaitsee lijoen varrella, joen länsirannalla, Kollajanniemen kylän länsipuolella. Kankaan halki kulkee Pudasjärvelle johtava maantie ja kylä on maantien ja joen välissä, ehjä kangas tien länsipuolella. Kollajankankaalle johtavan pienen tien päässä on pieni hiekkakuoppa ja tämän kuopan itäpuolella on lohkotuista kivistä muutaman maakiven tuntumaan rakennettu hevosenkengän muotoinen kivikehä, mitoiltaan noin 2,5 x 3 metriä ja korkeudeltaan 60-70 cm. Paikka on tasaista mäntykangasta ja Kollajankankaan korkeinta kohtaa. Rakennelmasta on hiekkakuopan reunaan noin 25 metriä. Kivet on selvästi lohkokettu, mutta esimerkiksi räjäytysreikien jälkiä niissä ei näy. Samoista kivistä on tehty myös rajapyykki, joka sijaitsee kivikehästä noin viisi metriä luoteeseen. Rajapyykki on halkaisijaltaan noin 70 cm. Kivikehästä noin 15 metriä kaakkoon kivikossa on halkaisijaltaan noin kaksi metriä oleva kuoppa, joka sijaitsee myös metsään aukoksi hakatulla rajalinjalla. Kuopan vieressä on muutama maakiven päälle kasattu lohkokivi. Mahdollisesti kivikonstruktioit ovat jonkinlaisia kivivarastoja tms. suhteellisen tuoreita rakennelmia.

Löydöt

Valokuvat

Negatiivit (F) ja digikuvat (DG):

- DG548:1 Kuoppa ja etualalla lohkokiviä, luoteesta. 29.8.2008
- DG548:2 Kivikehä, taustalla hiekkakuoppa, kaakosta. 29.8.2008
- DG548:3 Kivikehä, kaakosta. 29.8.2008
- DG548:4 Kivikehä, etelästä. 29.8.2008
- DG548:5 Rajapyykki, taustalla kivikehä, lounaasta. 29.8.2008

Peruskarttaote 12



DG548:1. Kollajankangas. Kuoppa ja etualalla lohkokiviä, luoteesta. 29.8.2008.



DG548:2. Kollajankangas. Kivikehä, taustalla hiekkakuoppa, kaakosta. 29.8.2008.



DG548:3. Kollajankangas. Kivikehä, kaakosta. 29.8.2008.



DG548:4. Kollajankangas. Kivihä, etelästä. 29.8.2008.



DG548:5. Kollajankangas. Rajapyykki, taustalla kivihä, lounaasta. 29.8.2008.



Kivirakennelmat Kollajankankaalla merkitty kolmioilla.

35 Pudasjärvi Vitikkomaa (1000012507)

Perustiedot

| | |
|-----------------------------|------------------------|
| <i>Muinaisjäännöslaji</i> | kiinteä muinaisjäännös |
| <i>Muinaisjäännöstyyppi</i> | asuinpaikat |
| <i>Ajoitus</i> | kivikautinen |
| <i>Rauhoitusluokka</i> | 2 |

Kiinteistöt:

615-404-58-5 Vitikko
615-404-58-6 Jaakkola
615-404-33-8 Kumpuoja

| | |
|------------------------------|--|
| <i>Peruskartta</i> | 351407 AITTOJÄRVI |
| <i>Yhtenäiskoordinaatit</i> | p= 7251710, i= 3485866, z= 108-110 m mpy |
| <i>Koordinaattien selite</i> | |
| <i>Sijainti</i> | Pudasjärven kirkosta 10,1 km lounaaseen |

Kohdekuvaus

Kivikautinen asuinpaikka sijaitsee lijoen länsipuolella olevasta laajasta Alaojan ja Kumpuojan erottamasta Kumpusaaresta länteen, Kumpuojan länsirannalla olevan Vitikkomaan kankaan itäkärjessä. Lähimmät talot ovat vajaan kilometrin päässä etelään ovat Ripsalan ja Sieppalan tilat. Vitikkomaan itäkärki on metsä-äestetty joitakin vuosia sitten ja tältä matalalta joenvarsikumpareelta löytyi kvartsia äestysvaoista noin 60 x 20 metrin kokoiselta alueelta. Maaperä on kivikkoista hiekkamoreenia ja maa oli vain siellä täällä näkyvissä tarkastushetkellä. Keskeisimmän löytöalueen koko on vain noin 15 x 15 metriä. Tällä kohdalla on kaivettu oja ja sen länsipuolelle käänntyissä kasoissa oli runsaasti kvartsia. Asuinpaikka on rajattu löytöjen perusteella hieman topografiaa (kumpareta) mukaillen.

Tutkimukset

Petro Pesonen, inventointi 2008. Vitikkomaan kivikautinen asuinpaikka löytyi Pudasjärven Kollajan allasalueen inventoinnissa 10.9.2008. Mukana inventoimassa oli FM Piia Nupponen. Kivikautinen asuinpaikka sijaitsee lijoen länsipuolella olevasta laajasta Alaojan ja Kumpuojan erottamasta Kumpusaaresta länteen, Kumpuojan länsirannalla olevan Vitikkomaan kankaan itäkärjessä. Lähimmät talot ovat vajaan kilometrin päässä etelään ovat Ripsalan ja Sieppalan tilat. Vitikkomaan itäkärki on metsä-äestetty joitakin vuosia sitten ja tältä matalalta joenvarsikumpareelta löytyi kvartsia äestysvaoista noin 60 x 20 metrin kokoiselta alueelta. Maaperä on kivikkoista hiekkamoreenia ja maa oli vain siellä täällä näkyvissä tarkastushetkellä. Keskeisimmän löytöalueen koko on vain noin 15 x 15 metriä. Tällä kohdalla on kaivettu oja ja sen länsipuolelle käänntyissä kasoissa oli runsaasti kvartsia. Asuinpaikka on rajattu löytöjen perusteella hieman topografiaa (kumpareta) mukaillen.

Löydöt

KM 37754: 1-2 kvartsiitti-iskos, kvartsi-iskoksia 36 kpl (Petro Pesonen 2008)

Valokuvat

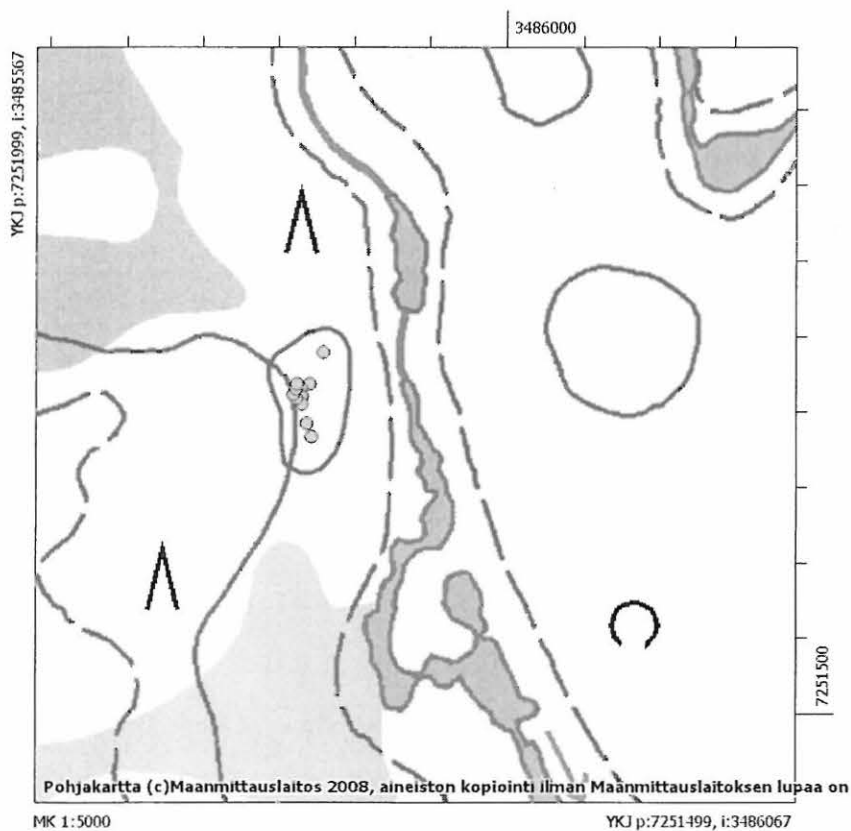
Negatiivit (F) ja digikuvat (DG):

DG549:1 Asuinpaikka vanhalla äestyksellä, lännestä. 10.9.2008

Peruskarttaote 13



DG549:1. Vitikkomaa. Asuinpaikka vanhalla äestyksellä, lännestä. 10.9.2008.



Löytöjen levintä Vitikkomaan asuinpaikalla merkitty ympyröillä.

36 Pudasjärvi Haapasenlampi (1000012508)

Perustiedot

| | |
|-----------------------------|------------------------|
| <i>Muinaisjäännöslaji</i> | kiinteä muinaisjäännös |
| <i>Muinaisjäännöstyyppi</i> | asuinpaikat |
| <i>Ajoitus</i> | kivikautinen |
| <i>Rauhoitusluokka</i> | 2 |

Kiinteistöt:

615-404-37-10 Mäntykangas

| | |
|------------------------------|--|
| <i>Peruskartta</i> | 351407 AITTOJÄRVI |
| <i>Yhtenäiskoordinaatit</i> | p= 7251357, i= 3487799, z= 108-109 m mpy |
| <i>Koordinaattien selite</i> | |
| <i>Sijainti</i> | Pudasjärven kirkosta 8,4 km lounaaseen |

Kohdekuvaus Asuinpaikka sijaitsee Iijoen itärannalla, Petäjäkankaan kylän koillispuolella, Petäjäkankaan talosta 720 metriä koilliseen. Asuinpaikka on kumpareella/harjanteella, joka on soistuneen Haapasenlammen etelärannalla. Paikalle johtaa tie, jonka pohjoispuolella olevaan kuusikkoon tehdyistä koekuopista yhdessä oli löytöjä kaksi kvartsi-iskosta. Maa oli kuopissa hyvin punaruskeaa hiekkaa/hietaa, jossa 15-20 cm syvyydellä tuli vastaan kiviä. Paikalle tehtiin useita koekuoppia, mutta muista kuopista ei löytöjä tullut. Asuinpaikan laajuus on arvioitu topografian perusteella. Löydöllisen koekuopan viereiseen puuhun jätettiin oranssia merkintänauhaa.

Tutkimukset

Petro Pesonen, inventointi 2008. Haapasenlammen kivikautinen asuinpaikka löytyi Pudasjärven Kollajan allasalueen inventoinnissa 4.9.2008. Mukana inventoimassa oli FM Piia Nupponen. Asuinpaikka sijaitsee Iijoen itärannalla, Petäjäkankaan kylän koillispuolella, Petäjäkankaan talosta 720 metriä koilliseen. Asuinpaikka on kumpareella/harjanteella, joka on soistuneen Haapasenlammen etelärannalla. Paikalle johtaa tie, jonka pohjoispuolella olevaan kuusikkoon tehdyistä koekuopista yhdessä oli löytöjä kaksi kvartsi-iskosta. Maa oli kuopissa hyvin punaruskeaa hiekkaa/hietaa, jossa 15-20 cm syvyydellä tuli vastaan kiviä. Paikalle tehtiin useita koekuoppia, mutta muista kuopista ei löytöjä tullut. Asuinpaikan laajuus on arvioitu topografian perusteella. Löydöllisen koekuopan viereiseen puuhun jätettiin oranssia merkintänauhaa.

Löydöt

KM 37755 kvartsi-iskoksia 2 kpl (Petro Pesonen 2008)

Valokuvat

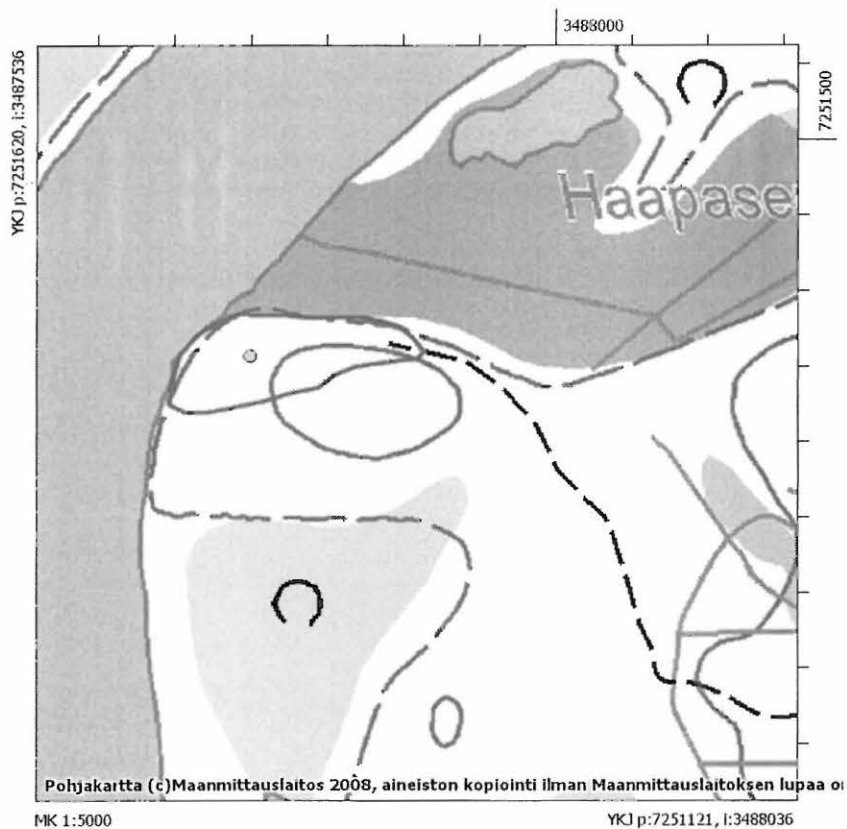
Negatiivit (F) ja digikuvat (DG):

DG550:1 Löytöpaikka kuusikossa, etelästä. 4.9.2008

Peruskarttaote 13



DG550:1. Haapasenlampi. Löytöpaikka kuusikossa, etelästä. 4.9.2008.



Löydöllinen koekuoppa Haapasenlammen asuinpaikalle merkitty ympyrällä.

37 Pudasjärvi Ojakangas (1000012509)

Perustiedot

| | |
|-----------------------------|------------------------|
| <i>Muinaisjäännöslaji</i> | kiinteä muinaisjäännös |
| <i>Muinaisjäännöstyyppi</i> | asuinpaikat |
| <i>Ajoitus</i> | kivikautinen |
| <i>Rauhoitusluokka</i> | 2 |

Kiinteistöt:

615-407-27-30 Männistö
615-407-27-6 Virkistystie

| | |
|------------------------------|---|
| <i>Peruskartta</i> | 351407 AITTOJÄRVI |
| <i>Yhtenäiskoordinaatit</i> | p= 7256444, i= 3488375, z= 111-112 m mpy |
| <i>Koordinaattien selite</i> | |
| <i>Sijainti</i> | Pudasjärven kirkosta 7,2 km länsiluoteeseen |

Kohdekuvaus

Asuinpaikka sijaitsee Aittojärvestä Livojokeen laskevan Aitto-ojan eteläpuolella olevalla Ojakankaalla, sen koillisreunalla, Männistön talosta 260 metriä kaakkoon. Livojoen rantaan johtavan tien varressa on tehty aukkohakkuu ja sen kupeessa tiessä on levennys, jonka kohdalta maan pinnasta ja maata rapsutettaessa myös karikkeen alaisesta huuhtoutumiskerroksesta löytyi kvartseja. Tielle on tuotu jonkin verran hiekkaa ja on olemassa pieni mahdollisuus, että kvartsit olisivatkin muualta tuotuja, sillä hakkuun metsä-äestysurista ei löytöjä tullut. Toisaalta kvartsi on selvänä keskittymänä ja se on hyvälaatuista. Löytöpaikka on tasanteella matalan törmän päällä suuntautuen Aitto-ojan rannan suoalueelle koilliseen.

Tutkimukset

Petro Pesonen, inventointi 2008. Ojakankaan kivikautinen asuinpaikka löytyi Pudasjärven Kollajan allasalueen inventoinnissa 4.9.2008. Mukana inventoimassa oli FM Piia Nupponen. Asuinpaikka sijaitsee Aittojärvestä Livojokeen laskevan Aitto-ojan eteläpuolella olevalla Ojakankaalla, sen koillisreunalla, Männistön talosta 260 metriä kaakkoon. Livojoen rantaan johtavan tien varressa on tehty aukkohakkuu ja sen kupeessa tiessä on levennys, jonka kohdalta maan pinnasta ja maata rapsutettaessa myös karikkeen alaisesta huuhtoutumiskerroksesta löytyi kvartseja. Tielle on tuotu jonkin verran hiekkaa ja on olemassa pieni mahdollisuus, että kvartsit olisivatkin muualta tuotuja, sillä hakkuun metsä-äestysurista ei löytöjä tullut. Toisaalta kvartsi on selvänä keskittymänä ja se on hyvälaatuista. Löytöpaikka on tasanteella matalan törmän päällä suuntautuen Aitto-ojan rannan suoalueelle koilliseen.

Löydöt

KM 37756: 1-3 kvartsikaapimia 2 kpl, kvartsi-iskoksia 9 kpl (Petro Pesonen 2008)

Valokuvat

Negatiivit (F) ja digikuvat (DG):

F145700:1 Löydöt auton kohdalta tien vierestä, lounaasta. 4.9.2008

DG551:1 Löydöt auton kohdalta tien vierestä, lounaasta. 4.9.2008

Peruskarttaote 14



DG551:1. Ojakangas. Löydöt auton kohdalta tien vierestä, lounaasta. 4.9.2008.

38 Pudasjärvi Lautakangas 1 (1000012510)

Perustiedot

| | |
|----------------------|-------------------------------|
| Muinaisjäännöslaji | kiinteä muinaisjäännös |
| Muinaisjäännöstyyppi | asuinpaikat, asumuspainanteet |
| Ajoitus | kivikautinen |
| Rauhoitusluokka | 1 |

Kiinteistöt:

615-407-23-89 Anttila
615-407-23-90 Eerola
615-407-23-100 Vanhala
615-407-23-29 Valtion soranottoaikoja

| | |
|-----------------------|--|
| Peruskartta | 351407 AITTOJÄRVI |
| Yhtenäiskoordinaatit | p= 7257146, i= 3488564, z= 110-112 m mpy |
| Koordinaattien selite | |
| Sijainti | Pudasjärven kirkosta 7,2 km luoteeseen |

Kohdekuvaus Kivikautinen asuinpaikka sijaitsee Aittojärven itärannalla, Livojokeen laskevan Aitto-ojan suun koillispuolella olevalla Lautakankaalla, jonka halki kulkee Ypykkjärven tie. Lautakankaan keskiosaa on rikottu hiekkakuopilla, muuten maasto on kaunista, tasaista mäntykangasta, jolla on noin 110 m mpy korkeudella oleva muinaisrantaterassi. Tämän rantaterassin yläpuolella on kuusi asumuspainannetta hajanaisena itä-länsisuuntaisen jonona molemmin puolin Ypykkjärven tietä. Tien länsipuolella on kaksi painannetta ja tien itäpuolella neljä painannetta. Selvimmästä painanteesta (painanne 1) löytyi siihen tehdystä koekuopasta hiotun kiviesineen katkelma ja tummaa likamaata. Kolmeen muuhun painanteeseen tehdyissä koekuopissa oli myös likamaata. Painanteiden lisäksi kankaalta löytyi pari kvartsi-iskosta painanteesta 1 135 metriä pohjoiseen sähkölinjan alle kaivetun vesijohdon myllertämästä maasta, hienosta hiekasta. Tässä kohdassa on sijainnut myös perunamaa. Asuinpaikan rajausta on tehty topografian mukaan niin, että se kattaa Lautakankaan länsi- ja eteläosan 110 m mpy korkeuskäyrän yläpuolella.

Tutkimukset

Petro Pesonen, inventointi 2008. Lautakangas 1 -kivikautinen asuinpaikka löytyi Pudasjärven Kollajan allasalueen inventoinnissa 29.8.2008 ja kohde kartoitettiin 4.9.2008. Mukana inventoimassa oli FM Piia Nupponen. Kivikautinen asuinpaikka sijaitsee Aittojärven itärannalla, Livojokeen laskevan Aitto-ojan suun koillispuolella olevalla Lautakankaalla, jonka halki kulkee Ypykkjärven tie. Lautakankaan keskiosaa on rikottu hiekkakuopilla, muuten maasto on kaunista, tasaista mäntykangasta, jolla on noin 110 m mpy korkeudella oleva muinaisrantaterassi. Tämän rantaterassin yläpuolella on kuusi asumuspainannetta hajanaisena itä-länsisuuntaisen jonona molemmin puolin Ypykkjärven tietä. Tien länsipuolella on kaksi painannetta ja tien itäpuolella neljä painannetta. Selvimmästä painanteesta (painanne 1) löytyi siihen tehdystä koekuopasta hiotun kiviesineen katkelma ja tummaa likamaata. Kolmeen muuhun painanteeseen tehdyissä koekuopissa oli myös likamaata. Painanteiden lisäksi kankaalta löytyi pari kvartsi-iskosta painanteesta 1 135 metriä pohjoiseen sähkölinjan alle kaivetun vesijohdon myllertämästä maasta, hienosta hiekasta. Tässä kohdassa on sijainnut myös perunamaa. Asuinpaikan rajausta on tehty topografian mukaan niin, että se kattaa Lautakankaan länsi- ja eteläosan 110 m mpy korkeuskäyrän yläpuolella.

Löydöt

KM 37757: 1-2 kiviesineen katkelma, kvartsi-iskoksia 2 kpl (Petro Pesonen 2008)
Oulun museo 65 tasatalta (löytäjät tuntematon)

Valokuvat

Negatiivit (F) ja digikuvat (DG):

F145699:1 Asumuspainanne Piia Nupposen edessä, koillisesta. 29.8.2008
F145699:2 Piia Nupponen kaivaa koekuoppaa asumuspainanteeseen 2, kaakosta. 29.8.2008
DG552:1 Asumuspainanne Piia Nupposen edessä, koillisesta. 29.8.2008
DG552:2 Piia Nupponen kaivaa koekuoppaa asumuspainanteeseen 2, kaakosta. 29.8.2008

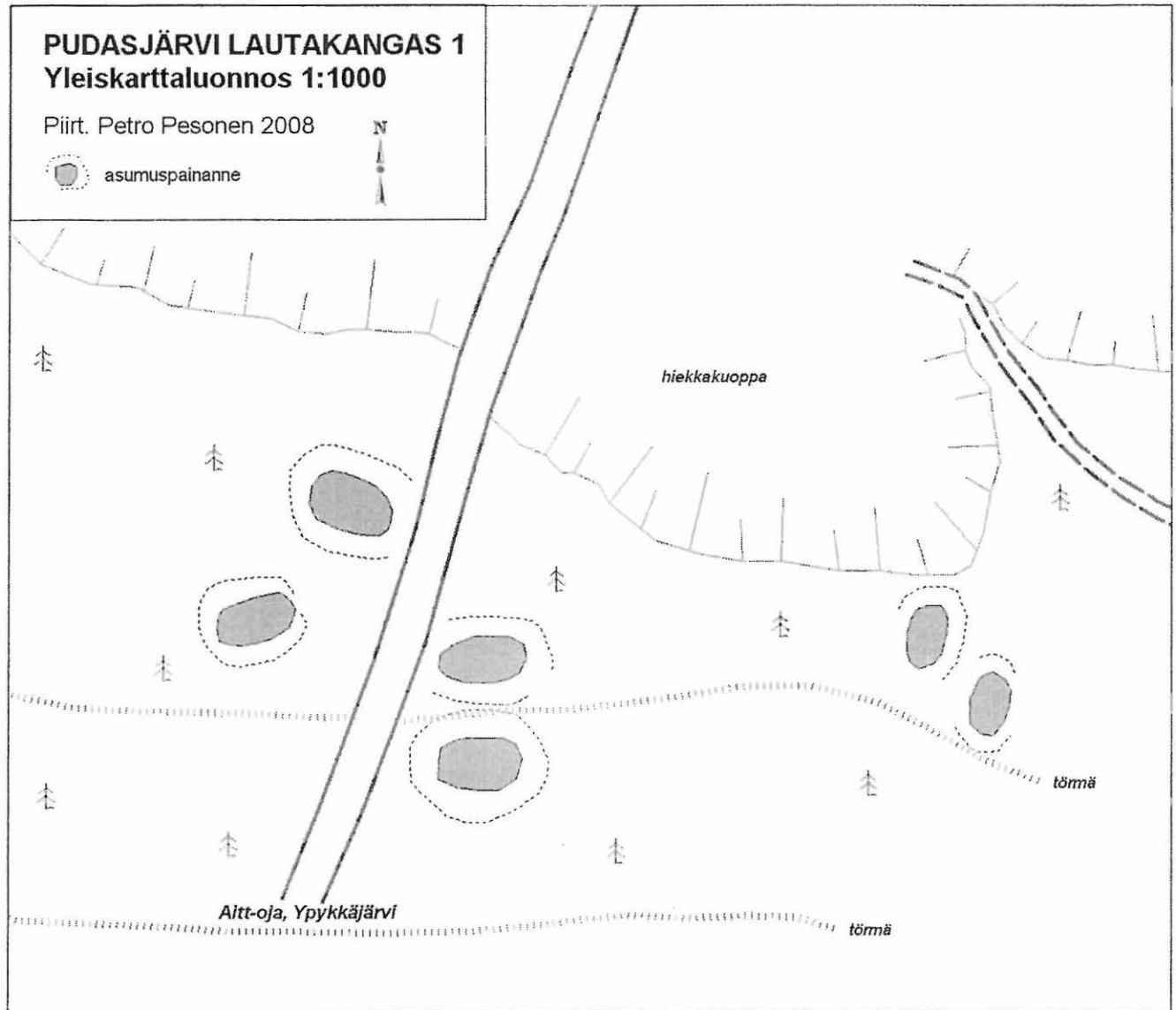
Peruskarttaote 14



DG552:1. Lautakangas 1. Asumuspainanne Piia Nupposen edessä, koillisesta. 29.8.2008.



DG552:2. Lautakangas 1. Piia Nupponen kaivaa koekuoppaa asumuspainanteeseen 2, kaakosta. 29.8.2008.



39 Pudasjärvi Lautakangas 2 (1000012511)

Perustiedot

| | |
|-----------------------------|---------------------------------------|
| <i>Muinaisjäännöslaji</i> | kiinteä muinaisjäännös |
| <i>Muinaisjäännöstyyppi</i> | työ- ja valmistuspaikat, pyyntikuopat |
| <i>Ajoitus</i> | esihistoriallinen |
| <i>Rauhoitusluokka</i> | 2 |

Kiinteistöt:

615-407-23-100 Vanhala
615-407-24-78 Eerola

| | |
|------------------------------|--|
| <i>Peruskartta</i> | 351407 AITTOJÄRVI |
| <i>Yhtenäiskoordinaatit</i> | p= 7257397, i= 3488662, z= 109-112 m mpy |
| <i>Koordinaattien selite</i> | |
| <i>Sijainti</i> | Pudasjärven kirkosta 7,2 km luoteeseen |

Kohdekuvaus

Lautakangas sijaitsee Aittojärven itäpäässä, Ypykkjärvelle johtava tie halkaisee kankaan. Lautakankaan pyyntikuopat sijaitsevat tien molemmin puolin kankaan pohjoisosassa, Kallioperä-nimisestä Aittojärven lahdesta kaakkoon. Lautakangas on tasainen mäntykangas, jonka keskiosaa on rikottu hiekkakuopilla. Paikalta löydettiin neljä kuoppaa, jotka ovat halkaisijaltaan 1,5-3 metriä. Kaikki kuopat eivät välttämättä ole pyyntikuoppia vaan osa saattaa olla esimerkiksi hiilikuoppia.

Tutkimukset

Petro Pesonen, inventointi 2008. Lautakangas 2 -niminen esihistoriallinen pyyntikuoppakohde löytyi Pudasjärven Kollajan allasalueen inventoinnissa 4.9.2008. Mukana inventoimassa oli FM Piia Nupponen. Lautakangas sijaitsee Aittojärven itäpäässä, Ypykkjärvelle johtava tie halkaisee kankaan. Lautakankaan pyyntikuopat sijaitsevat tien molemmin puolin kankaan pohjoisosassa, Kallioperä-nimisestä Aittojärven lahdesta kaakkoon. Lautakangas on tasainen mäntykangas, jonka keskiosaa on rikottu hiekkakuopilla. Paikalta löydettiin neljä kuoppaa, jotka ovat halkaisijaltaan 1,5-3 metriä. Kaikki kuopat eivät välttämättä ole pyyntikuoppia vaan osa saattaa olla esimerkiksi hiilikuoppia.

Löydöt

Valokuvat

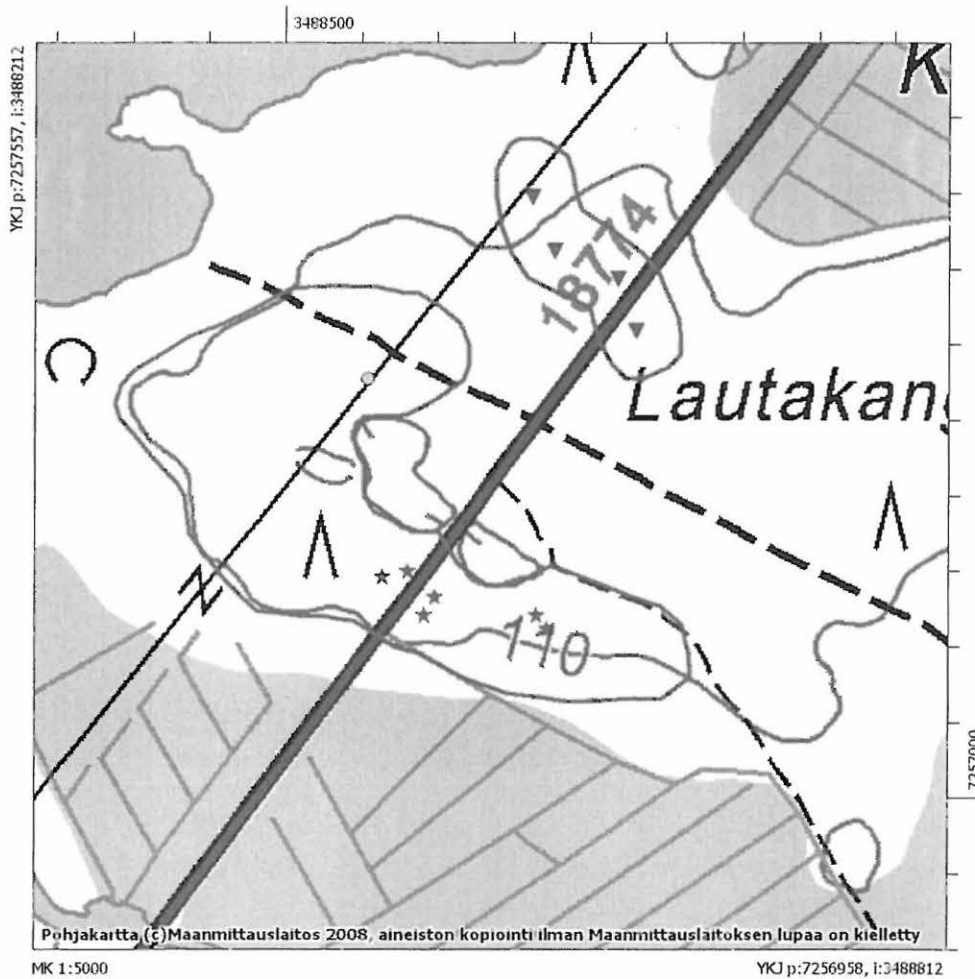
Negatiivit (F) ja digikuvat (DG):

DG553:1 Pyyntikuoppa (piste 578) lapion kohdalla, lounaasta. 4.9.2008

Peruskarttaote 14



DG553:1. Lautakangas 2. Pyyntikuoppa (piste 578) lapion kohdalla, lounaasta. 4.9.2008.



Asumuspainanteiden sijainti Lautakankaalla merkitty tähdillä, pyyntikuopat kolmioilla ja kvartsien löytöpaikka ympyrällä.

40 Pudasjärvi Poropellonsaaret 2 (1000012512)

Perustiedot

| | |
|-----------------------------|--------------------------|
| <i>Muinaisjäännöslaji</i> | kiinteä muinaisjäännös |
| <i>Muinaisjäännöstyyppi</i> | kivirakenteet, kiviaidat |
| <i>Ajoitus</i> | historiallinen |
| <i>Rauhoitusluokka</i> | 2 |

Kiinteistöt:

615-407-26-11 Uusipuurunen

| | |
|------------------------------|---|
| <i>Peruskartta</i> | 351407 AITTOJÄRVI |
| <i>Yhtenäiskoordinaatit</i> | p= 7257804, i= 3484649, z= 120 m mpy |
| <i>Koordinaattien selite</i> | |
| <i>Sijainti</i> | Pudasjärven kirkosta 11,2 km luoteeseen |

Kohdekuvaus

Poropellonsaaret sijaitsevat Aittojärven länsipuolella, Aittojärveltä Kollajanniemelle kulkevan tien länsipuolella olevalla suolla. Poropellonsaaret 2 -niminen kohde sijaitsee Venkaantien risteyksestä 580 metriä lounaaseen olevalla pienellä kumpareella, Siliäkankaan harjun eteläpuolella. Kumpareen pohjoislaidalla on itä-länsisuuntainen kiviaita, joka on koottu halkaisijaltaan 30-60 cm kivistä. Aita on pituudeltaan noin 25 metriä. Mäki on muutenkin kivinen, mutta vastaavia kivirivejä siellä ei muuten ole. Rantakivikko se tuskin on, sillä aita kulkee korkeuskäyrien vastaisesti. Aita katkeilee välillä, mutta on kuitenkin hyvin suora. Itäpäähän lähellä on aidan eteläpuolella kuoppa, jonka kivet ovat vallina kuopan ympärillä. Tämän kuopan halkaisija on noin 1,5 metriä ja valleineen noin kolme metriä. Ympäristö on ehjää mäntymetsää.

Tutkimukset

Petro Pesonen, inventointi 2008. Kohde tarkastettiin Pudasjärven Kollajan allasalueen inventoinnissa 26.8.2008. Mukana inventoimassa oli FM Piia Nupponen. Poropellonsaaret sijaitsevat Aittojärven länsipuolella, Aittojärveltä Kollajanniemelle kulkevan tien länsipuolella olevalla suolla. Poropellonsaaret 2 -niminen kohde sijaitsee Venkaantien risteyksestä 580 metriä lounaaseen olevalla pienellä kumpareella, Siliäkankaan harjun eteläpuolella. Kumpareen pohjoislaidalla on itä-länsisuuntainen kiviaita, joka on koottu halkaisijaltaan 30-60 cm kivistä. Aita on pituudeltaan noin 25 metriä. Mäki on muutenkin kivinen, mutta vastaavia kivirivejä siellä ei muuten ole. Rantakivikko se tuskin on, sillä aita kulkee korkeuskäyrien vastaisesti. Aita katkeilee välillä, mutta on kuitenkin hyvin suora. Itäpäähän lähellä on aidan eteläpuolella kuoppa, jonka kivet ovat vallina kuopan ympärillä. Tämän kuopan halkaisija on noin 1,5 metriä ja valleineen noin kolme metriä. Ympäristö on ehjää mäntymetsää.

Löydöt

Valokuvat

Negatiivit (F) ja digikuvat (DG):

- DG554:1 Kiviaidan eteläpää, idästä. 26.8.2008
- DG554:2 Kuoppa, jonka ympärillä kiviä vallina, kaakosta. 26.8.2008
- DG554:3 Kiviaidan keskikohtaa, idästä. 26.8.2008

Peruskarttaote 15



DG554:1. Poropellonsaaret 2. Kiviaidan eteläpää, idästä.26.8.2008.



DG554:2. Poropellonsaaret 2. Kuoppa, jonka ympärillä kiviä vallina, kaakosta.26.8.2008.



DG554:3. Poropellonsaaret 2. Kiviaidan keskikohtaa, idästä.26.8.2008.

41 Pudasjärvi Poropellonsaaret 3 (1000012513)

Perustiedot

| | |
|-----------------------------|------------------------|
| <i>Muinaisjäännöslaji</i> | kiinteä muinaisjäännös |
| <i>Muinaisjäännöstyyppi</i> | maarakenteet, kuopat |
| <i>Ajoitus</i> | ajoittamaton |
| <i>Rauhoitusluokka</i> | 2 |

Kiinteistöt:

615-407-26-11 Uusipuurunen

| | |
|------------------------------|---|
| <i>Peruskartta</i> | 351407 AITTOJÄRVI |
| <i>Yhtenäiskoordinaatit</i> | p= 7257804, i= 3484649, z= 115 m mpy |
| <i>Koordinaattien selite</i> | |
| <i>Sijainti</i> | Pudasjärven kirkosta 11,4 km luoteeseen |

Kohdekuvaus Poropellonsaaret sijaitsevat Aittojärven länsipuolella, Aittojärveltä Kollajanniemelle kulkevan tien länsipuolella olevalla suolla. Poropellonsaaret 3 -kohde sijaitsee aivan laajan Siliäkankaan eteläreunan harjanteella vastapäätä Poropellonsaarten kumpareita. Paikalla on halkaisijaltaan 1-1,2 metriä oleva matala kuoppa kivikossa harjun reunalla. Maasto on avointa mäntykangasta ja kuoppa on mataluudestaan huolimatta selväpiirteinen. Harjanteen alapuolella, suon reunalla oleva metsä on äestetty ja maaperältään hiekkainen.

Tutkimukset

Petro Pesonen, inventointi 2008. Poropellonsaaret 3 - niminen kohde löytyi Pudasjärven Kollajan allasalueen inventoinnissa 26.8.2008. Mukana inventoimassa oli FM Piiä Nupponen. Poropellonsaaret sijaitsevat Aittojärven länsipuolella, Aittojärveltä Kollajanniemelle kulkevan tien länsipuolella olevalla suolla. Poropellonsaaret 3 -kohde sijaitsee aivan laajan Siliäkankaan eteläreunan harjanteella vastapäätä Poropellonsaarten kumpareita. Paikalla on halkaisijaltaan 1-1,2 metriä oleva matala kuoppa kivikossa harjun reunalla. Maasto on avointa mäntykangasta ja kuoppa on mataluudestaan huolimatta selväpiirteinen. Harjanteen alapuolella, suon reunalla oleva metsä on äestetty ja maaperältään hiekkainen.

Löydöt

Valokuvat

Negatiivit (F) ja digikuvat (DG):

DG555:1 Kuoppa kivikossa harjun reunalla, pohjoisesta. 26.8.2008

Peruskarttaote 15



DG555:1. Poropellonsaaret 3. Kuoppa kivikossa harjun reunalla, pohjoisesta. 26.8.2008.

42 Pudasjärvi Siliäkangas (1000012514)

Perustiedot

| | |
|-----------------------------|---------------------------------------|
| <i>Muinaisjäännöslaji</i> | kiinteä muinaisjäännös |
| <i>Muinaisjäännöstyyppi</i> | työ- ja valmistuspaikat, pyyntikuopat |
| <i>Ajoitus</i> | esihistoriallinen |
| <i>Rauhoitusluokka</i> | 2 |

Kiinteistöt:

615-407-23-101 Kankainen
 615-407-24-50 Närhinurkka
 615-407-25-58 Rantalanharju
 615-407-23-99 Vanhalanaho

| | |
|------------------------------|--|
| <i>Peruskartta</i> | 351407 AITTOJÄRVI |
| <i>Yhtenäiskoordinaatit</i> | p= 7259122, i= 3484887, z= 117-119 m mpy |
| <i>Koordinaattien selite</i> | |
| <i>Sijainti</i> | Pudasjärven kirkosta 11,3 km luoteeseen |

Kohdekuvaus Siliäkangas sijaitsee Aittojärven länsipäässä, se on pitkä itäkaakko-länsiluodesuuntainen harju, jonka maaperä on reuna-alueilla hienoa hiekkaa. Pyyntikuoppakohde sijaitsee Aittojärven ja pienen Kankaisen järven välillä, Ojasuon eteläpuolella olevalla Siliäkankaan pohjoisreunalla noin 400 metrin matkalla. Kankaalla havaittiin kaikkiaan seitsemän kuoppaa, joista osa on selvästi pyyntikuoppia, osa hieman epämääräisempiä.

Tutkimukset

Petro Pesonen, inventointi 2008. Siliäkankaan pyyntikuoppakohde löytyi Pudasjärven Kollajan allasalueen inventoinnissa 10.9.2008. Mukana inventoimassa oli FM Piia Nupponen. Siliäkangas sijaitsee Aittojärven länsipäässä, se on pitkä itäkaakko-länsiluodesuuntainen harju, jonka maaperä on reuna-alueilla hienoa hiekkaa. Pyyntikuoppakohde sijaitsee Aittojärven ja pienen Kankaisen järven välillä, Ojasuon eteläpuolella olevalla Siliäkankaan pohjoisreunalla noin 400 metrin matkalla. Kankaalla havaittiin kaikkiaan seitsemän kuoppaa, joista osa on selvästi pyyntikuoppia, osa hieman epämääräisempiä.

Löydöt

Valokuvat

Negatiivit (F) ja digikuvat (DG):

F145703:1 Pyyntikuoppa rantavallilla, lounaasta. 10.9.2008
 F145703:2 Pyyntikuoppa kankaalla, kaakosta. 10.9.2008
 DG556:1 Pyyntikuoppa rantavallilla, lounaasta. 10.9.2008
 DG556:2 Pyyntikuoppa kankaalla, kaakosta. 10.9.2008

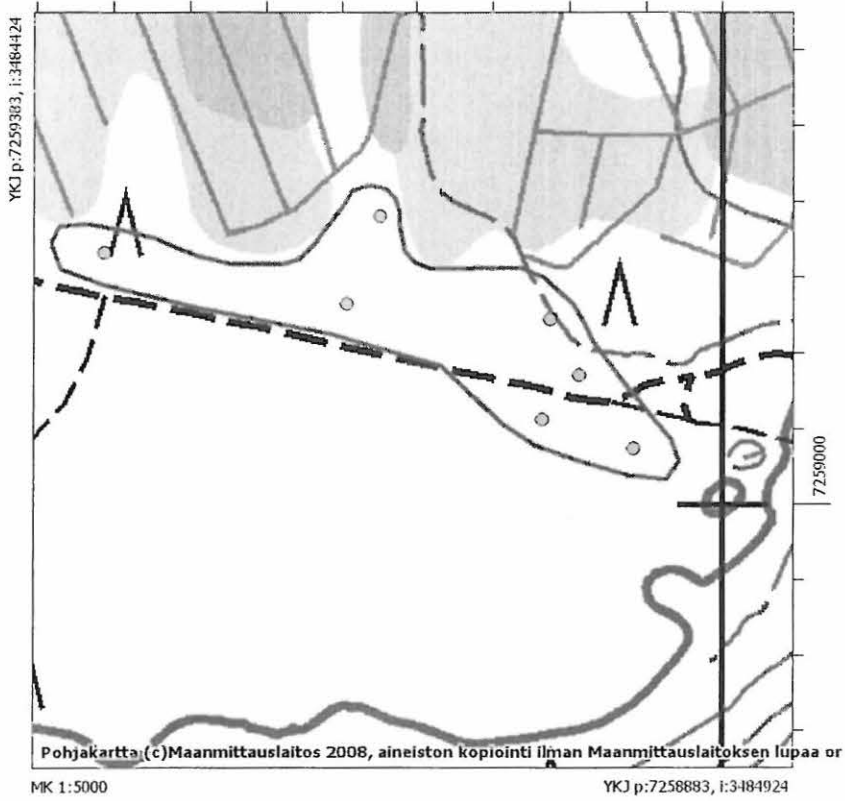
Peruskarttaote 15



DG556:1. Siliäkangas. Pyyntikuoppa rantavallilla, lounaasta. 10.9.2008.



DG556:2. Siliäkangas. Pyyntikuoppa kankaalla, kaakosta. 10.9.2008.



Siliäkankaan pyyntikuoppien sijainti merkitty ympyröillä.

43 Pudasjärvi Kankainen 1 (1000012515)

Perustiedot

| | |
|-----------------------------|----------------------------|
| <i>Muinaisjäännöslaji</i> | mahdollinen muinaisjäännös |
| <i>Muinaisjäännöstyyppi</i> | asuinpaikat |
| <i>Ajoitus</i> | kivikautinen |
| <i>Rauhoitusluokka</i> | ei määritelty |

Kiinteistöt:

615-407-23-101 Kankainen

| | |
|------------------------------|--|
| <i>Peruskartta</i> | 351407 AITTOJÄRVI |
| <i>Yhtenäiskoordinaatit</i> | p= 7259245, i= 3484461, z= 117-118 m mpy |
| <i>Koordinaattien selite</i> | |
| <i>Sijainti</i> | Pudasjärven kirkosta 11,8 km luoteeseen |

Kohdekuvaus Mahdollinen asuinpaikka sijaitsee Aittojärven länsipuolella olevalla laajalla Siliäkankaalla, sen pohjoisreunalla, Kankaisen pienen järven kaakkoispuolella olevan suoalueen rannalla, vanhalla rantatörmällä. Hieman epämääräinen kvartsi löytyi särkkää pitkin kulkevan hiekkatien pinnalta. Tiellä ei ole sepeliä tai tuotua kivimurskaa eikä sitä ole perustettu mitenkään, työnnetty vain hieman turpeita sivuun, joten kvartsi saattaa olla esihistoriallinen. Maaperä on hienoa hiekkaa, ympäristö matalaa mäntymetsää.

Tutkimukset

Petro Pesonen, inventointi 2008. Kankainen 1 -niminen mahdollinen kivikautinen asuinpaikka löytyi Pudasjärven Kollajan allasalueen inventoinnissa 10.9.2008. Mukana inventoimassa oli FM Pii Nupponen. Mahdollinen asuinpaikka sijaitsee Aittojärven länsipuolella olevalla laajalla Siliäkankaalla, sen pohjoisreunalla, Kankaisen pienen järven kaakkoispuolella olevan suoalueen rannalla, vanhalla rantatörmällä. Hieman epämääräinen kvartsi löytyi särkkää pitkin kulkevan hiekkatien pinnalta. Tiellä ei ole sepeliä tai tuotua kivimurskaa eikä sitä ole perustettu mitenkään, työnnetty vain hieman turpeita sivuun, joten kvartsi saattaa olla esihistoriallinen. Maaperä on hienoa hiekkaa, ympäristö matalaa mäntymetsää.

Löydöt

KM 37758 kvartsi-iskos (Petro Pesonen 2008)

Valokuvat

Negatiivit (F) ja digikuvat (DG):

Peruskarttaote 15

44 Pudasjärvi Kankainen 2 (1000012516)

Perustiedot

| | |
|-----------------------------|----------------------------|
| <i>Muinaisjäännöslaji</i> | mahdollinen muinaisjäännös |
| <i>Muinaisjäännöstyyppi</i> | asuinpaikat |
| <i>Ajoitus</i> | kivikautinen |
| <i>Rauhoitusluokka</i> | ei määritelty |

Kiinteistöt:

615-407-172-4 Peltola

| | |
|------------------------------|---|
| <i>Peruskartta</i> | 351407 AITTOJÄRVI |
| <i>Yhtenäiskoordinaatit</i> | p= 7259101, i= 3483691, z= 116 m mpy |
| <i>Koordinaattien selite</i> | |
| <i>Sijainti</i> | Pudasjärven kirkosta 12,5 km luoteeseen |

Kohdekuvaus Mahdollinen asuinpaikka sijaitsee Aittojärven länsipuolella olevan laajan Siliäkankaan pohjoisreunalla, pienen Kankaisen järven eteläpuolella olevan Kankaisensuon etelärannalla, vanhalla rantatörmällä. Mahdollinen kvartsi-iskos löytyi hiekkatien pinnalta, kohdalta jossa tie kulkee noin metrin verran Kankaisten pintaa ylempänä. Tielle ei vaikuta tuodun soraa, joten iskos saattaa olla esihistoriallinen, kohde sinänsä ainakin olisi sopiva asuinpaikalle. Ympäristö on hiekaista mäntykangasta.

Tutkimukset

Petro Pesonen, inventointi 2008. Kankainen 2 -niminen mahdollinen kivikautinen asuinpaikka löytyi Pudasjärven Kollajan allasalueen inventoinnissa 10.9.2008. Mukana inventoimassa oli FM Piia Nupponen. Mahdollinen asuinpaikka sijaitsee Aittojärven länsipuolella olevan laajan Siliäkankaan pohjoisreunalla, pienen Kankaisen järven eteläpuolella olevan Kankaisensuon etelärannalla, vanhalla rantatörmällä. Mahdollinen kvartsi-iskos löytyi hiekkatien pinnalta, kohdalta jossa tie kulkee noin metrin verran Kankaisten pintaa ylempänä. Tielle ei vaikuta tuodun soraa, joten iskos saattaa olla esihistoriallinen, kohde sinänsä ainakin olisi sopiva asuinpaikalle. Ympäristö on hiekaista mäntykangasta.

Löydöt

KM 37759 kvartsi-iskos (Petro Pesonen 2008)

Valokuvat

Negatiivit (F) ja digikuvat (DG):

Peruskarttaote 15

45 Pudasjärvi Haukilammensaarensärkkä (1000012517)

Perustiedot

| | |
|-----------------------------|------------------------|
| <i>Muinaisjäännöslaji</i> | kiinteä muinaisjäännös |
| <i>Muinaisjäännöstyyppi</i> | asuinpaikat |
| <i>Ajoitus</i> | kivikautinen |
| <i>Rauhoitusluokka</i> | 2 |

Kiinteistöt:

615-407-24-74 Suojelu-Keskihiltunen

| | |
|------------------------------|---|
| <i>Peruskartta</i> | 351408 TYRÄSUO |
| <i>Yhtenäiskoordinaatit</i> | p= 7260245, i= 3482388, z= 115 m mpy |
| <i>Koordinaattien selite</i> | |
| <i>Sijainti</i> | Pudasjärven kirkosta 14,1 km luoteeseen |

Kohdekuvaus Kivikautinen asuinpaikka sijaitsee Siliäkankaan pohjoislaidalla, laajahkon Matkalamminsuon eteläreunan kapealla hiekkasärkällä, joka yhdistää Siliäkankaan ja Haukilammensaaren toisiinsa. Särkkää pitkin kulkee polku, jonka pinnalta, 50-100 metriä turvetuotantoalueelle johtavalta tieltä löytyi pari kvartsi-iskosta. Löytöpaikka on vain joitakin kymmeniä senttejä suon pinnan yläpuolella. Vaikuttaa siltä, että hiekkamaata olisi nostettu polulle sieltä täältä polun vierestä hiekkapohjaiselta suolta. Ilmeisesti Matkalamminsuon on ollut aiemmin järviaaltaana ja sittemmin kasvanut umpeen ja todennäköisesti noussutkin ylemmäs, jolloin asuinpaikka on ehkä suurimmaksi osaksi jäänyt suoturpeen alle.

Tutkimukset

Petro Pesonen, inventointi 2008. Haukilammensaarensärkän kivikautinen asuinpaikka löytyi Pudasjärven Kollajan allasalueen inventoinnin yhteydessä 26.8.2008. Mukana inventoimassa oli FM Piia Nupponen. Kivikautinen asuinpaikka sijaitsee Siliäkankaan pohjoislaidalla, laajahkon Matkalamminsuon eteläreunan kapealla hiekkasärkällä, joka yhdistää Siliäkankaan ja Haukilammensaaren toisiinsa. Särkkää pitkin kulkee polku, jonka pinnalta, 50-100 metriä turvetuotantoalueelle johtavalta tieltä löytyi pari kvartsi-iskosta. Löytöpaikka on vain joitakin kymmeniä senttejä suon pinnan yläpuolella. Vaikuttaa siltä, että hiekkamaata olisi nostettu polulle sieltä täältä polun vierestä hiekkapohjaiselta suolta. Ilmeisesti Matkalamminsuon on ollut aiemmin järviaaltaana ja sittemmin kasvanut umpeen ja todennäköisesti noussutkin ylemmäs, jolloin asuinpaikka on ehkä suurimmaksi osaksi jäänyt suoturpeen alle.

Löydöt

KM 37760 kvartsi-iskoksia 2 kpl (Petro Pesonen 2008)

Valokuvat

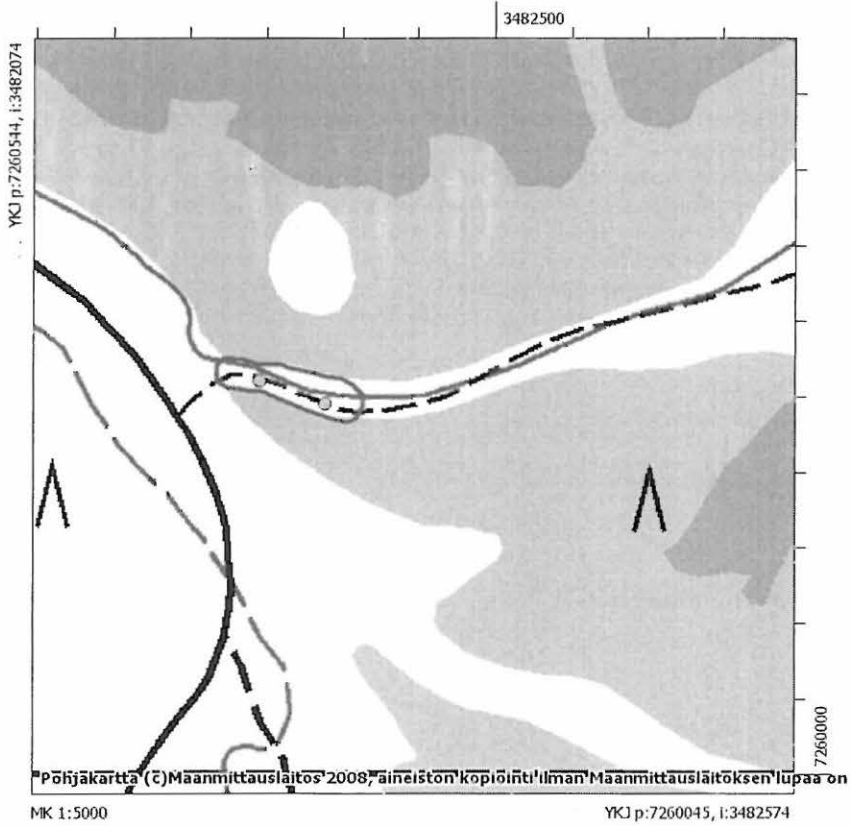
Negatiivit (F) ja digikuvat (DG):

DG557:1 Löytöjä särkällä kulkevalta tieltä, lännestä. 26.8.2008

Peruskarttaote 16



DG557:1. Haukilammensaarensärkkä. Löytöjä särkällä kulkevalta tieltä, lännestä. 26.8.2008.



Löytöjen levintä Haukilammensaarensärkän asuinpaikalla merkitty ympyröillä.

46 Pudasjärvi Vengasvaaran itäpää 1 (1000012518)

Perustiedot

| | |
|-----------------------------|------------------------|
| <i>Muinaisjäännöslaji</i> | kiinteä muinaisjäännös |
| <i>Muinaisjäännöstyyppi</i> | asuinpaikat |
| <i>Ajoitus</i> | kivikautinen |
| <i>Rauhoitusluokka</i> | 2 |

Kiinteistöt:

615-893-10-1 Pudasjärven Valtionmaa

| | |
|------------------------------|--|
| <i>Peruskartta</i> | 351404 VENGASVAARA |
| <i>Yhtenäiskoordinaatit</i> | p= 7259496, i= 3474816, z= 97-98 m mpy |
| <i>Koordinaattien selite</i> | |
| <i>Sijainti</i> | Pudasjärven kirkosta 21 km länsiluoteeseen |

Kohdekuvaus

Asuinpaikka sijaitsee laajan Vengasvaaran harjun itäpäässä, Mertajärveltä Siuruanjokeen laskevan Mertajoen länsirannalla, vastapäätä Ukonkangasta ja siellä olevaa asuinpaikkaa Ukonkangas 1. Paikalta löytyi vanhan tieuran pinnalta ja metsäpolulta kvartseja Venkaantien eteläpuolelta, noin 150 metriä Mertajoesta länteen, etelään johtavan metsätien/polun alkupään tuntumasta. Löydöt ovat joitakin kymmeniä metrejä Mertajokeen laskevan törmän reunasta länteen. Löytöjä oli alueella noin 40 metrin matkalla Venkaantietä pitkin ja alue on alustavasti rajattu tien molemmin puolin noin 65 x 60 metrin kokoiseksi alueeksi. Todellinen laajuus on selvitettävissä vain koekaivauksin. Asuinpaikka lienee tiestä huolimatta varsin ehjä, vaikka etelämpänä kankaalla on myös hiekkakuoppia.

Tutkimukset

Petro Pesonen, inventointi 2008. Kivikautinen asuinpaikka löytyi Pudasjärven Kollajan allasalueen inventoinnissa 19.8.2008. Mukana inventoimassa oli FM Piiä Nupponen. Asuinpaikka sijaitsee laajan Vengasvaaran harjun itäpäässä, Mertajärveltä Siuruanjokeen laskevan Mertajoen länsirannalla, vastapäätä Ukonkangasta ja siellä olevaa asuinpaikkaa Ukonkangas 1. Paikalta löytyi vanhan tieuran pinnalta ja metsäpolulta kvartseja Venkaantien eteläpuolelta, noin 150 metriä Mertajoesta länteen, etelään johtavan metsätien/polun alkupään tuntumasta. Löydöt ovat joitakin kymmeniä metrejä Mertajokeen laskevan törmän reunasta länteen. Löytöjä oli alueella noin 40 metrin matkalla Venkaantietä pitkin ja alue on alustavasti rajattu tien molemmin puolin noin 65 x 60 metrin kokoiseksi alueeksi. Todellinen laajuus on selvitettävissä vain koekaivauksin. Asuinpaikka lienee tiestä huolimatta varsin ehjä, vaikka etelämpänä kankaalla on myös hiekkakuoppia.

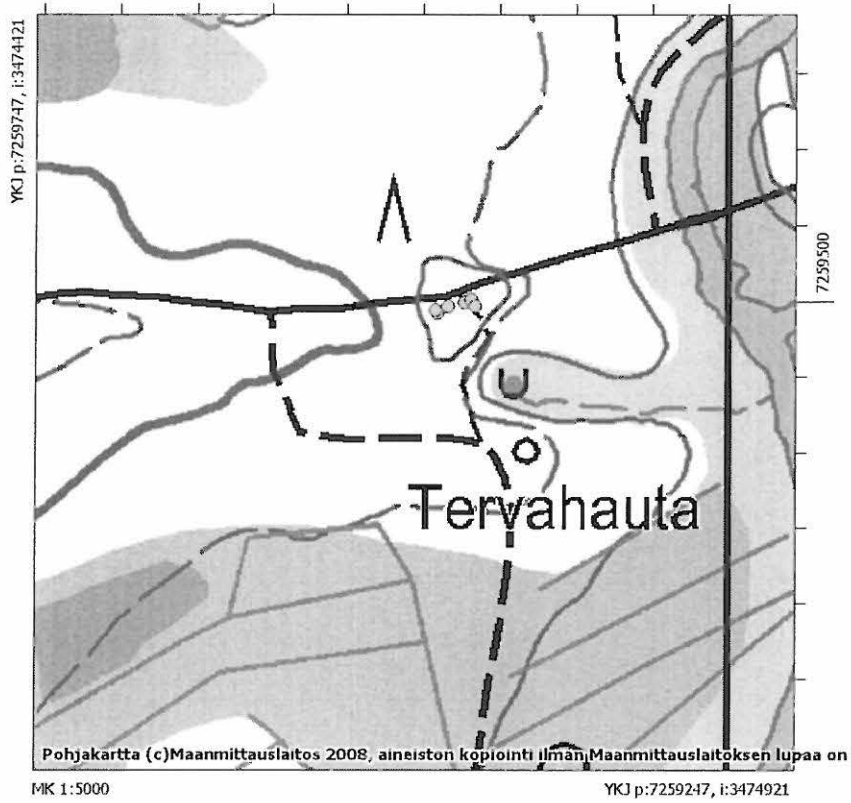
Löydöt

KM 37761: 1-2 kvartsikaavin, kvartsi-iskoksia 15 kpl (Petro Pesonen 2008)

Valokuvat

Negatiivit (F) ja digikuvat (DG):

Peruskarttaote 5



Löytöjen levintä Vengasvaaran itäpään asuinpaikalla merkitty ympyröillä.

47 Pudasjärvi Vengasvaaran itäpää 2 (1000012519)

Perustiedot

| | |
|-----------------------------|--------------------------------------|
| <i>Muinaisjäännöslaji</i> | kiinteä muinaisjäännös |
| <i>Muinaisjäännöstyyppi</i> | työ- ja valmistuspaikat, tervahaudat |
| <i>Ajoitus</i> | historiallinen |
| <i>Rauhoitusluokka</i> | 2 |

Kiinteistöt:

615-893-10-1 Pudasjärven Valtionmaa

| | |
|------------------------------|--|
| <i>Peruskartta</i> | 351404 VENGASVAARA |
| <i>Yhtenäiskoordinaatit</i> | p= 7259422, i= 3474844, z= 98 m mpy |
| <i>Koordinaattien selite</i> | |
| <i>Sijainti</i> | Pudasjärven kirkosta 21 km länsiluoteeseen |

Kohdekuvaus Tervahauta sijaitsee laajan Vengasvaaran harjun itäpäässä, vajaa 200 metriä länteen Mertajärvestä Siuruanjokeen laskevasta Mertajoesta. Tervahauta on halkaisijaltaan noin 10 metriä ja siinä on rännin paikka joelle päin näkyvissä. Tervahauta on korkeahkolla törmällä. Tervahaudasta noin 30 metriä koilliseen on suojeltu Venkaan lähde.

Tutkimukset

Petro Pesonen, inventointi 2008. Vengasvaaran tervahauta tarkastettiin Pudasjärven Kollajan allasalueen inventoinnin yhteydessä 19.8.2008. Mukana inventoimassa oli FM Piia Nupponen. Tervahauta sijaitsee laajan Vengasvaaran harjun itäpäässä, vajaa 200 metriä länteen Mertajärvestä Siuruanjokeen laskevasta Mertajoesta. Tervahauta on halkaisijaltaan noin 10 metriä ja siinä on rännin paikka joelle päin näkyvissä. Tervahauta on korkeahkolla törmällä. Tervahaudasta noin 30 metriä koilliseen on suojeltu Venkaan lähde.

Löydöt

Valokuvat

Negatiivit (F) ja digikuvat (DG):

Peruskarttaote 5

48 Pudasjärvi Rapasuo (1000012520)

Perustiedot

| | |
|-----------------------------|--------------------------------------|
| <i>Muinaisjäännöslaji</i> | kiinteä muinaisjäännös |
| <i>Muinaisjäännöstyyppi</i> | työ- ja valmistuspaikat, tervahaudat |
| <i>Ajoitus</i> | historiallinen |
| <i>Rauhoitusluokka</i> | 2 |

Kiinteistöt:

615-893-10-1 Pudasjärven Valtionmaa

| | |
|------------------------------|--|
| <i>Peruskartta</i> | 351404 VENGASVAARA |
| <i>Yhtenäiskoordinaatit</i> | p= 7259117, i= 3473447, z= 102-103 m mpy |
| <i>Koordinaattien selite</i> | |
| <i>Sijainti</i> | Pudasjärven kirkosta 22,3 km länsiluoteeseen |

Kohdekuvaus

Kohde sijaitsee laajan Vengasvaaran etelärinteellä, Rapasuon länsirannan kankaalla, Jakosuon turvetuotantoalueelle johtavan tien itäpuolella. Tältä tieltä johtaa polkuja kohteelle, joka sijaitsee aukoksi hakatussa kosteassa metsässä, soiden välisellä kannaksella. Tasaisella kankaalla on neljä suurta kehävallia, kukin halkaisijaltaan noin 15 metriä. Yhdessä on jopa kaksi sisäkkäistä vallia. Valleilta kaatuneiden puiden juurakoissa näkyy jonkin verran hiiliä, joten rakennelmat liittyvät joko hiilen- tai tervanpolttoon. Valleissa on myös aukot, jotka saattavat olla tervärännin paikkoja. Rakenteet poikkeavat kuitenkin tavallisista tervahautoista siten, ettei keskustaa ole kaivettu maan pinnan alapuolelle. Alueen laajuus on noin 120 x 50 metriä.

Tutkimukset

Petro Pesonen, inventointi 2008. Rapasuon kohden löytyi Pudasjärven Kollajan allasalueen inventoinnin yhteydessä 21.8.2008. Mukana inventoimassa oli FM Piia Nupponen. Kohde sijaitsee laajan Vengasvaaran etelärinteellä, Rapasuon länsirannan kankaalla, Jakosuon turvetuotantoalueelle johtavan tien itäpuolella. Tältä tieltä johtaa polkuja kohteelle, joka sijaitsee aukoksi hakatussa kosteassa metsässä, soiden välisellä kannaksella. Tasaisella kankaalla on neljä suurta kehävallia, kukin halkaisijaltaan noin 15 metriä. Yhdessä on jopa kaksi sisäkkäistä vallia. Valleilta kaatuneiden puiden juurakoissa näkyy jonkin verran hiiliä, joten rakennelmat liittyvät joko hiilen- tai tervanpolttoon. Valleissa on myös aukot, jotka saattavat olla tervärännin paikkoja. Rakenteet poikkeavat kuitenkin tavallisista tervahautoista siten, ettei keskustaa ole kaivettu maan pinnan alapuolelle. Alueen laajuus on noin 120 x 50 metriä.

Löydöt

Valokuvat

Negatiivit (F) ja digikuvat (DG):

DG558:1 Suuri hiilimiilu, kaakosta. 21.8.2008
 DG558:2 Suuri hiilimiilu, kaakosta. 21.8.2008
 DG558:3 Piia Nupponen hiilihaudan edessä. 21.8.2008

Peruskarttaote 4



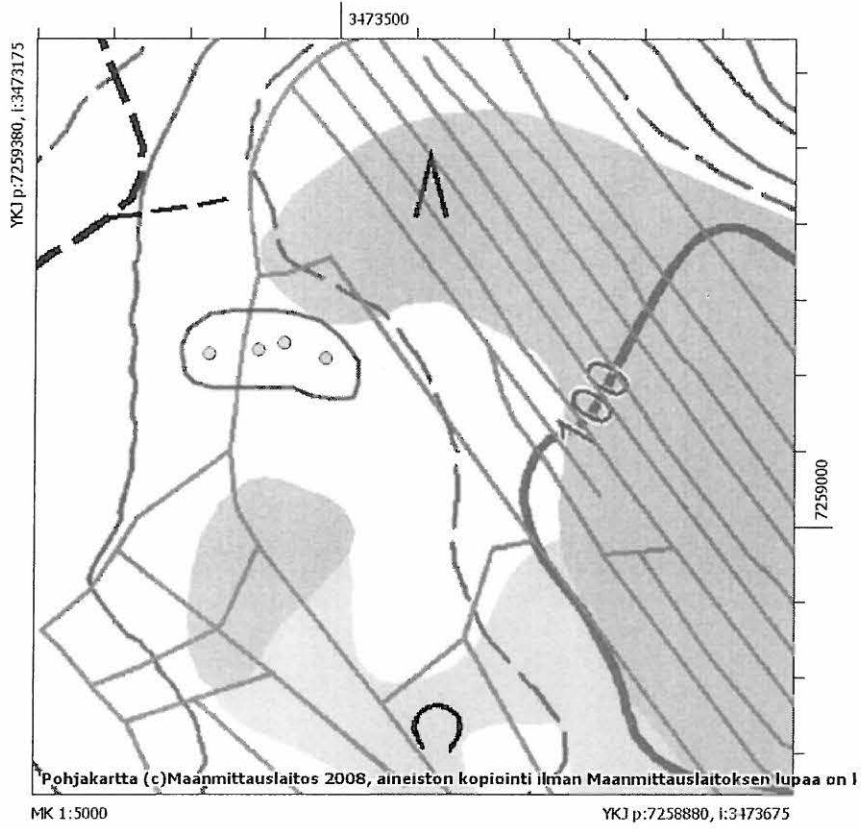
DG558:1. Rapasuo. Suuri hiilimiilu, kaakosta.21.8.2008.



DG558:2. Rapasuo. Suuri hiilimiilu, kaakosta.21.8.2008.



DG558:3. Rapasuo. Piia Nupponen hiilihaudan edessä.21.8.2008.



Rapasuon hiili-/tervahautojen sijainti merkitty ympyröillä.

49 Pudasjärvi Vengasjärvi 1 (1000012521)

Perustiedot

| | |
|-----------------------------|------------------------|
| <i>Muinaisjäännöslaji</i> | kiinteä muinaisjäännös |
| <i>Muinaisjäännöstyyppi</i> | asuinpaikat |
| <i>Ajoitus</i> | kivikautinen |
| <i>Rauhoitusluokka</i> | 2 |

Kiinteistöt:

615-893-10-1 Pudasjärven Valtionmaa
615-404-72-68 Keskivengas

| | |
|------------------------------|--|
| <i>Peruskartta</i> | 351404 VENGASVAARA |
| <i>Yhtenäiskoordinaatit</i> | p= 7259121, i= 3471124, z= 108-115 m mpy |
| <i>Koordinaattien selite</i> | |
| <i>Sijainti</i> | Pudasjärven kirkosta 24,6 km länsiluoteeseen |

Kohdekuvaus

Kivikautinen asuinpaikka sijaitsee Vengasvaaran länsipäässä, pienen Vengasjärven koillisrannalla, Aittojärveltä Tannilaan kulkevan Venkaantien varrella, sen molemmilla puolilla hiekkapohjaisella mäntykankaalla. Lähes koko asuinpaikan alue on metsä-äestetty. Löytöjä kerättiin yhteensä noin 220 x 130 metrin laajuiselta alueelta, mutta pääosa löydöistä oli kolmessa keskittymässä.

Keskittymistä läntisin sijaitsee Venkaantien eteläpuolella, järven rantaan johtavan mökkitien länsipuolella, jossa löytöjä oli noin 1,5 metriä yli suon pinnan nousevalla moreenitasanteella noin 35 x 15 metrin laajuisena keskittymänä. Toinen keskittymä on myös Venkaantien eteläpuolella, mutta mökkitien itäpuolella suhteellisen matalalla hienohiekkaisella tasanteella noin 25 metriä suon reunasta, ehkä 0,5-1 metriä suon pintaa ylempänä. Keskittymän laajuus on noin 50 x 25 metriä. Kolmas keskittymä sijaitsee Venkaantien pohjoispuolella, koilliseen johtavan metsätien tuntumassa, lähinnä sen eteläpuolella. Keskittymän laajuus on noin 25 x 15 metriä, maaperä hienoa hiekkaa ja alueella oli myös palanutta kiveä. Paikalla on hyvin loiva lounaaseen laskeva törmä, ja taustalla nousee selvästi kivisempi rinne. Kolmas keskittymä on asuinpaikan muita keskittymiä selvästi ylempänä, noin 2-3 metriä korkeammalla tasolla.

Yksi palaneen luun pala on löydetty metsään kaivetun ojan pientareelta, keskimmäisestä keskittymästä lähes 100 metriä itään, joten asuinpaikka jatkuu jokseenkin varmasti ehjälle metsäalueelle, jossa maasto jatkuu samanlaisena kuin äestysalueella. Yksittäisiä löytöjä on äestysvaoista muualtakin muinaisjäännökseksi rajatulta alueelta, jonka laajuudeksi on arvioitu noin 420 x 190 metriä.

Tutkimukset

Petro Pesonen, inventointi 2008. Vengasjärvi 1 - kivikautinen asuinpaikka löytyi Pudasjärven Kollajan allasalueen inventoinnin yhteydessä 20.8.2008 ja sitä tarkastettiin uudestaan 3.9.2008 ja 11.9.2008. Mukana inventoimassa oli FM Piia Nupponen. Kivikautinen asuinpaikka sijaitsee Vengasvaaran länsipäässä, pienen Vengasjärven koillisrannalla, Aittojärveltä Tannilaan kulkevan Venkaantien varrella, sen molemmilla puolilla hiekkapohjaisella mäntykankaalla. Lähes koko asuinpaikan alue on metsä-äestetty. Löytöjä kerättiin yhteensä noin 220 x 130 metrin laajuiselta alueelta, mutta pääosa löydöistä oli kolmessa keskittymässä. Keskittymistä läntisin sijaitsee Venkaantien eteläpuolella, järven rantaan johtavan mökkitien länsipuolella, jossa löytöjä oli noin 1,5 metriä yli suon pinnan nousevalla moreenitasanteella noin 35 x 15 metrin laajuisena keskittymänä. Toinen keskittymä on myös Venkaantien eteläpuolella, mutta mökkitien itäpuolella suhteellisen matalalla hienohiekkaisella tasanteella noin 25 metriä suon reunasta, ehkä 0,5-1 metriä suon pintaa ylempänä. Keskittymän laajuus on noin 50 x 25 metriä. Kolmas keskittymä sijaitsee Venkaantien pohjoispuolella, koilliseen johtavan metsätien tuntumassa, lähinnä sen eteläpuolella. Keskittymän laajuus on noin 25 x 15 metriä, maaperä hienoa hiekkaa ja alueella oli myös palanutta kiveä. Paikalla on hyvin loiva lounaaseen laskeva törmä, ja taustalla nousee selvästi kivisempi rinne. Kolmas keskittymä on asuinpaikan muita keskittymiä selvästi ylempänä, noin 2-3 metriä korkeammalla tasolla. Yksi palaneen luun pala on löydetty metsään kaivetun ojan pientareelta, keskimmäisestä keskittymästä lähes 100 metriä itään, joten asuinpaikka jatkuu jokseenkin varmasti ehjälle metsäalueelle, jossa maasto jatkuu samanlaisena kuin äestysalueella. Yksittäisiä löytöjä on äestysvaoista muualtakin muinaisjäännökseksi rajatulta alueelta, jonka laajuudeksi on arvioitu noin 420 x 190 metriä.

Löydöt

KM 37762: 1-9 tasataltta, kvartsikaapimia 3 kpl, kvartsi-iskoksia 55 kpl, kvartsiitti-iskos, palanutta luuta 1 kpl (Petro Pesonen 2008)

Valokuvat

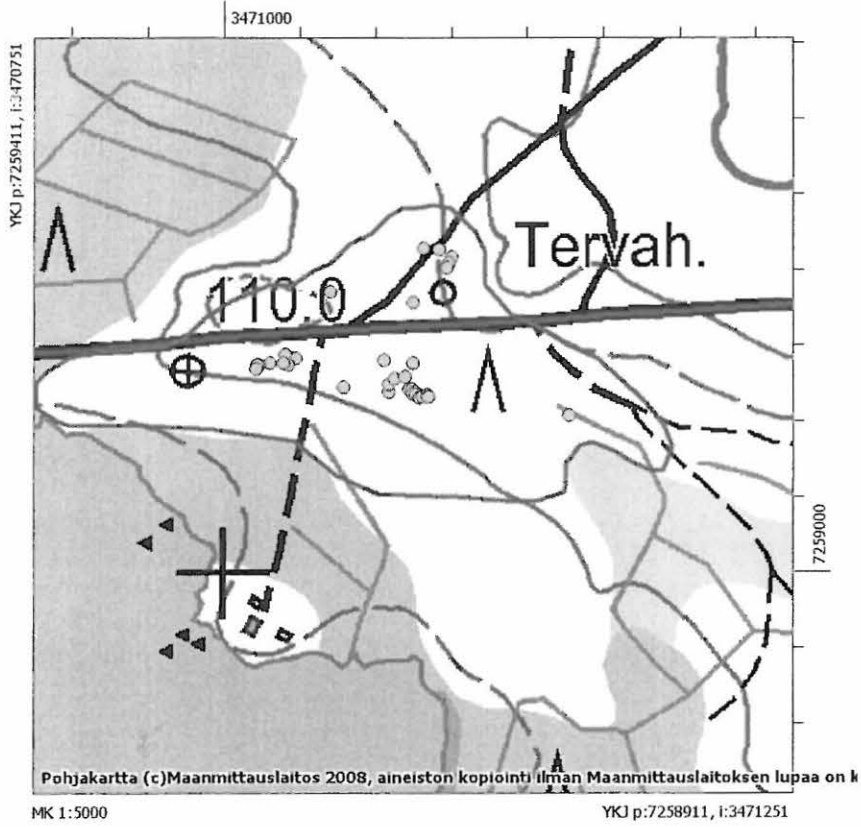
Negatiivit (F) ja digikuvat (DG):

F145695:1 Asuinpaikka äestysalueella, lännestä. 20.8.2008

DG559:1 Asuinpaikka äestysalueella, lännestä. 20.8.2008

Peruskarttaote 3

DG559:1. Vengasjärvi 1. Asuinpaikka äestysalueella, lännestä. 20.8.2008.



Vengasjärven asuinpaikan löytöjen levintä merkitty ympyröillä.

50 Pudasjärvi Vengasjärvi 2 (1000012522)

Perustiedot

| | |
|-----------------------------|--------------------------------------|
| <i>Muinaisjäännöslaji</i> | kiinteä muinaisjäännös |
| <i>Muinaisjäännöstyyppi</i> | työ- ja valmistuspaikat, tervahaudat |
| <i>Ajoitus</i> | historiallinen |
| <i>Rauhoitusluokka</i> | 2 |

Kiinteistöt:

615-404-72-68 Keskivengas

| | |
|------------------------------|--|
| <i>Peruskartta</i> | 351404 VENGASVAARA |
| <i>Yhtenäiskoordinaatit</i> | p= 7259178, i= 3471125, z= 102 m mpy |
| <i>Koordinaattien selite</i> | |
| <i>Sijainti</i> | Pudasjärven kirkosta 24,6 km länsiluoteeseen |

Kohdekuvaus Tervahauta sijaitsee Vengasvaaran länsipäässä, pienen Vengasjärven koillisrannalla, aivan Aittojärveltä Tannilaan johtavan Venkaantien pohjoispuolella. Tervahauta on metsä-äestysalueella ja se on osittain joutunut myös äestetyksi niin että hiiliä on näkyvillä maaperässä. Haudan vallin päällä kasvaa muutama nuori koivu ja männyntaimia. Tervahaudan halkaisija on noin 15 metriä ja se on merkitty maastokarttaan.

Tutkimukset

Petro Pesonen, inventointi 2008. Tervahauta tarkastettiin Pudasjärven Kollajan allasalueen inventoinnin yhteydessä 3.9.2008. Tervahauta sijaitsee Vengasvaaran länsipäässä, pienen Vengasjärven koillisrannalla, aivan Aittojärveltä Tannilaan johtavan Venkaantien pohjoispuolella. Tervahauta on metsä-äestysalueella ja se on osittain joutunut myös äestetyksi niin että hiiliä on näkyvillä maaperässä. Haudan vallin päällä kasvaa muutama nuori koivu ja männyntaimia. Tervahaudan halkaisija on noin 15 metriä ja se on merkitty maastokarttaan.

Löydöt

Valokuvat

Negatiivit (F) ja digikuvat (DG):

DG560:1 Asuinpaikka loivalla törmällä, kuva otettu tervahaudan kohdalta, lounaasta. 3.9.2008

Peruskarttaote 3



DG560:1. Vengasjärvi 2. Asuinpaikka loivalla törmällä, kuva otettu tervahaudan kohdalta, lounaasta. 3.9.2008.

51 Pudasjärvi Lamminkangas (1000012523)

Perustiedot

| | |
|-----------------------------|------------------------|
| <i>Muinaisjäännöslaji</i> | kiinteä muinaisjäännös |
| <i>Muinaisjäännöstyyppi</i> | asuinpaikat |
| <i>Ajoitus</i> | kivikautinen |
| <i>Rauhoitusluokka</i> | 2 |

Kiinteistöt:

615-404-72-66 Lamminkangas

| | |
|------------------------------|--|
| <i>Peruskartta</i> | 351404 VENGASVAARA |
| <i>Yhtenäiskoordinaatit</i> | p= 7259070, i= 3470393, z= 108-115 m mpy |
| <i>Koordinaattien selite</i> | |
| <i>Sijainti</i> | Pudasjärven kirkosta 25,4 km länsiluoteeseen |

Kohdekuvaus

Asuinpaikka sijaitsee Aittojärveltä Tannilaan johtavan Venkaantien varressa, sen eteläpuolella, Vengasjärven pohjoisrannalla. Lamminkangas on pienehkö harjukumpare laajan Vengasvaaran länsipuolella. Lamminkankaan eteläreuna putoaa jyrkästi Vengasjärven rantaan, mutta ennen rantaa ja rantasuota on kuitenkin matala tasanne, jonka halki oli kaivettu kuivatusoja ja lisäksi kangasta oli jonkin verran äestetty. Rikkoutunut maanpinta oli paljastanut erittäin runsaasti löytöjä (kvartsia, liusketta, luuta) ja tummanpunaisenruskeaa likamaata. Löytöjä oli paikalla niin paljon, että vain osa kerättiin talteen. Löytöjä oli noin 130 x 25 metrin kokoisella alueella, tiheimmin kuitenkin äestysalueen itäosassa, 40 x 15 metrin alueena. Asuinpaikaksi on rajattu koko äestysalue ja lisäksi tiheimmän löytöpaikan itäpuolella olevaa ehjää tasannetta yhteensä noin 280 x 65 metrin kokoiselta alueelta.

Tutkimukset

Petro Pesonen, inventointi 2008. Lamminkankaan kivikautinen asuinpaikka löytyi Pudasjärven Kollajan allasalueen inventoinnin yhteydessä 3.9.2008. Asuinpaikka sijaitsee Aittojärveltä Tannilaan johtavan Venkaantien varressa, sen eteläpuolella, Vengasjärven pohjoisrannalla. Lamminkangas on pienehkö harjukumpare laajan Vengasvaaran länsipuolella. Lamminkankaan eteläreuna putoaa jyrkästi Vengasjärven rantaan, mutta ennen rantaa ja rantasuota on kuitenkin matala tasanne, jonka halki oli kaivettu kuivatusoja ja lisäksi kangasta oli jonkin verran äestetty. Rikkoutunut maanpinta oli paljastanut erittäin runsaasti löytöjä (kvartsia, liusketta, luuta) ja tummanpunaisenruskeaa likamaata. Löytöjä oli paikalla niin paljon, että vain osa kerättiin talteen. Löytöjä oli noin 130 x 25 metrin kokoisella alueella, tiheimmin kuitenkin äestysalueen itäosassa, 40 x 15 metrin alueena. Asuinpaikaksi on rajattu koko äestysalue ja lisäksi tiheimmän löytöpaikan itäpuolella olevaa ehjää tasannetta yhteensä noin 280 x 65 metrin kokoiselta alueelta.

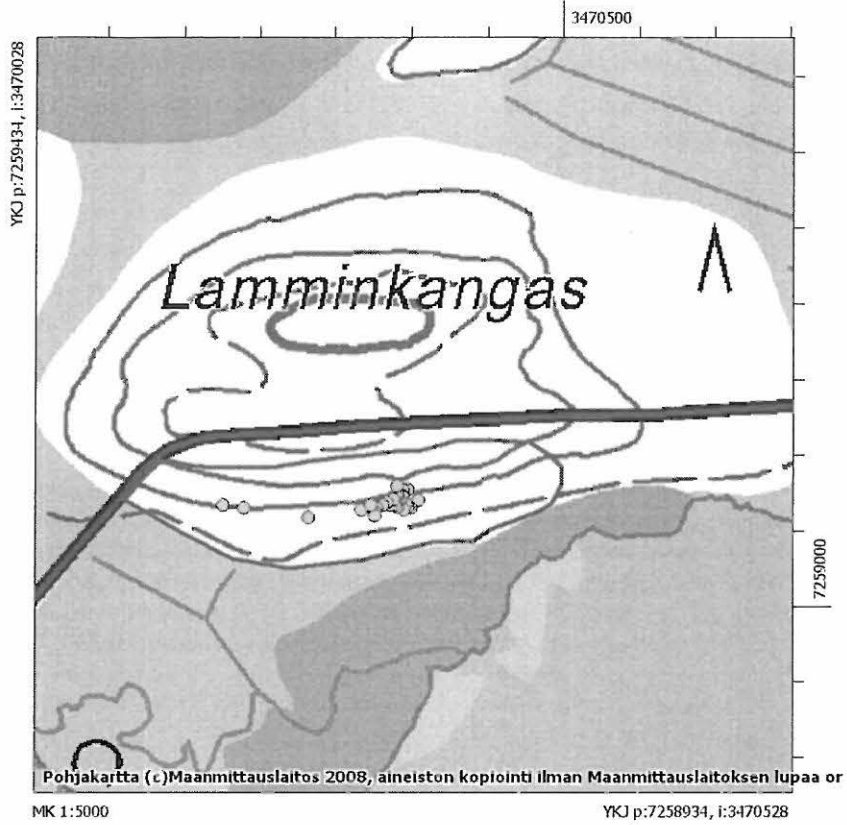
Löydöt

KM 37763: 1-7 kiviesineen katkelmia 3 kpl, kivilaji-iskoksia 9 kpl, kvartsikaavin, kvartsi-iskoksia 41 kpl, palanutta luuta 16 kpl (Petro Pesonen 2008)

Valokuvat

Negatiivit (F) ja digikuvat (DG):

Peruskarttaote 3



Löytöjen levintä Lamminkankaan asuinpaikalla merkitty ympyröillä.

52 Pudasjärvi Kärppäoja (1000012524)

Perustiedot

| | |
|-----------------------------|--------------------------------------|
| <i>Muinaisjäännöslaji</i> | kiinteä muinaisjäännös |
| <i>Muinaisjäännöstyyppi</i> | työ- ja valmistuspaikat, tervahaudat |
| <i>Ajoitus</i> | historiallinen |
| <i>Rauhoitusluokka</i> | 2 |

Kiinteistöt:

615-404-72-70 Saunakangas

| | |
|------------------------------|--|
| <i>Peruskartta</i> | 351401 ISO ISTERINJÄRVI |
| <i>Yhtenäiskoordinaatit</i> | p= 7259015, i= 3469289, z= 112-113 m mpy |
| <i>Koordinaattien selite</i> | |
| <i>Sijainti</i> | Pudasjärven kirkosta 26,4 km länsiluoteeseen |

Kohdekuvaus

Tervahaudat sijaitsevat Kärppäsuolta Saunajärveen laskevan Kärppäojan varressa, sen pohjoispuolella, Saunakankaalla, Venkaantien eteläpuolella. Toinen tervahautoista havaittiin kankaalla, jyrkän törmän päällä, metsä-äestyksen osittain tuhoamana. Tervahaudan halkaisija on noin yhdeksän metriä, juoksutusaukko sijaitsee alarinteessä ja äestysvaoissa näkyy jonkin verran hiiliä. Maastokartalle on merkitty toinen tervahauta tästä 40 metriä kaakkoon suon reunalla. Se on halkaisijaltaan 13-14 metriä ja se on täysin ehjä. Lisäksi havaittiin ensimmäisestä tervahaudasta 25 metriä länteen äestysvaoissa palaneita kiviä, jotka saattavat liittyä tervanpolttoon. Paikka on potentiaalinen myös esihistorialliselle asuinpaikalle.

Tutkimukset

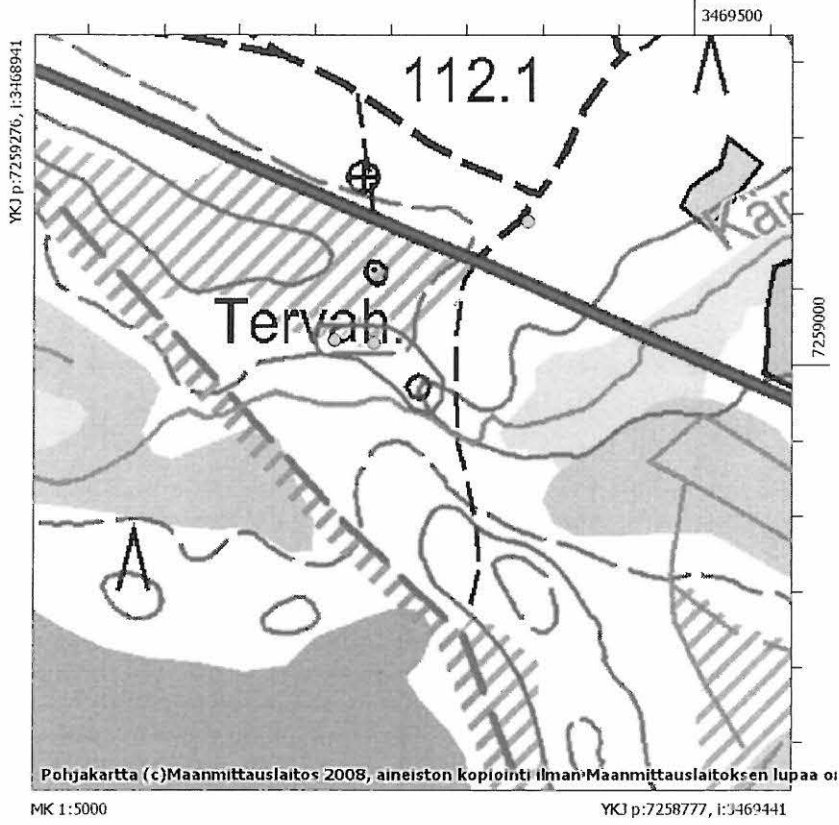
Petro Pesonen, inventointi 2008. Kärppäojan tervahautakohde tarkastettiin Pudasjärven Kollajan allasalueen inventoinnin yhteydessä 10.9.2008. Mukana inventoimassa oli FM Piia Nupponen. Tervahaudat sijaitsevat Kärppäsuolta Saunajärveen laskevan Kärppäojan varressa, sen pohjoispuolella, Saunakankaalla, Venkaantien eteläpuolella. Toinen tervahautoista havaittiin kankaalla, jyrkän törmän päällä, metsä-äestyksen osittain tuhoamana. Tervahaudan halkaisija on noin yhdeksän metriä, juoksutusaukko sijaitsee alarinteessä ja äestysvaoissa näkyy jonkin verran hiiliä. Maastokartalle on merkitty toinen tervahauta tästä 40 metriä kaakkoon suon reunalla. Se on halkaisijaltaan 13-14 metriä ja se on täysin ehjä. Lisäksi havaittiin ensimmäisestä tervahaudasta 25 metriä länteen äestysvaoissa palaneita kiviä, jotka saattavat liittyä tervanpolttoon. Paikka on potentiaalinen myös esihistorialliselle asuinpaikalle.

Löydöt

Valokuvat

Negatiivit (F) ja digikuvat (DG):

Peruskarttaote 1



Tervahautojen sijainti merkitty ympyröillä.

53 Pudasjärvi Saunajärvi (1000012525)

Perustiedot

| | |
|-----------------------------|-------------------------------|
| <i>Muinaisjäännöslaji</i> | kiinteä muinaisjäännös |
| <i>Muinaisjäännöstyyppi</i> | asuinpaikat, asumuspainanteet |
| <i>Ajoitus</i> | kivikautinen |
| <i>Rauhoitusluokka</i> | 2 |

Kiinteistöt:

615-404-72-70 Saunakangas

| | |
|------------------------------|--|
| <i>Peruskartta</i> | 351401 ISO ISTERINJÄRVI |
| <i>Yhtenäiskoordinaatit</i> | p= 7259429, i= 3468868, z= 110 m mpy |
| <i>Koordinaattien selite</i> | |
| <i>Sijainti</i> | Pudasjärven kirkosta 26,8 km länsiluoteeseen |

Kohdekuvaus

Asuinpaikka sijaitsee Sauna- ja Jäkäläkankaan välissä olevan pienen Saunajärven etelärannalla, järven etelään työntyvistä lahdista läntisemmän eteläpuolella olevalla kankaalla, Lapinsaaresta noin 500 metriä suoraan etelään. Rannalla on pienellä alueella tehty kevyt laikutus suhteellisen nuorena mäntymetsässä ja tältä laikutusalueelta löytyi muutamasta kohdasta kvartsia noin 30 metriä soisesta rannasta. Hieman lähempänä järven rantaa on halkaisijaltaan noin 3,5 metriä oleva painanne, jossa olevassa laikussa ei kuitenkaan näkynyt löytöjä. Kyseessä saattaa silti olla asumuspainanne. Asuinpaikkalöydöt ovat 200 x 45 metrin kokoiseksi rajatun muinaisjäännösalueen länsipäässä. Alueen itäpäässä on havaittu kaksi pientä kuoppaa, jotka saattavat olla esihistoriallisia, toinen halkaisijaltaan noin metrin ja toinen noin 0,5-0,8 metriä. Molemmissa havaittiin koekuopissa ehjä maannos.

Tutkimukset

Petro Pesonen, inventointi 2008. Saunajärven kivikautinen asuinpaikka löytyi Pudasjärven Kollajan allasalueen inventoinnin yhteydessä 13.8.2008 ja se tarkastettiin uudestaan 11.9.2008, jolloin mukana inventoimassa oli myös FM Piia Nupponen. Asuinpaikka sijaitsee Sauna- ja Jäkäläkankaan välissä olevan pienen Saunajärven etelärannalla, järven etelään työntyvistä lahdista läntisemmän eteläpuolella olevalla kankaalla, Lapinsaaresta noin 500 metriä suoraan etelään. Rannalla on pienellä alueella tehty kevyt laikutus suhteellisen nuorena mäntymetsässä ja tältä laikutusalueelta löytyi muutamasta kohdasta kvartsia noin 30 metriä soisesta rannasta. Hieman lähempänä järven rantaa on halkaisijaltaan noin 3,5 metriä oleva painanne, jossa olevassa laikussa ei kuitenkaan näkynyt löytöjä. Kyseessä saattaa silti olla asumuspainanne. Asuinpaikkalöydöt ovat 200 x 45 metrin kokoiseksi rajatun muinaisjäännösalueen länsipäässä. Alueen itäpäässä on havaittu kaksi pientä kuoppaa, jotka saattavat olla esihistoriallisia, toinen halkaisijaltaan noin metrin ja toinen noin 0,5-0,8 metriä. Molemmissa havaittiin koekuopissa ehjä maannos.

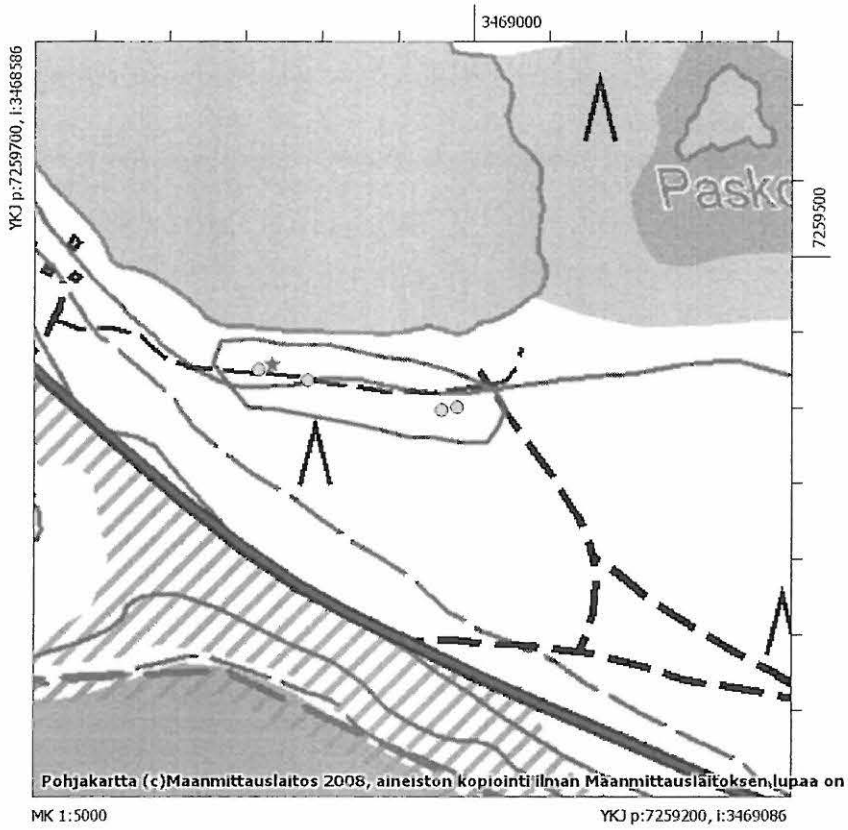
Löydöt

KM 37764 kvartsi-iskoksia 11 kpl (Petro Pesonen 2008)

Valokuvat

Negatiivit (F) ja digikuvat (DG):

Peruskarttaote 1



Asumuspainanteen sijainti merkitty tähdellä ja löytöjen levintä ympyröillä. Itäisimmät kaksi ympyrää ovat kuoppia.

54 Pudasjärvi Saunajärven leirikeskus (1000012526)

Perustiedot

| | |
|-----------------------------|------------------------|
| <i>Muinaisjäännöslaji</i> | kiinteä muinaisjäännös |
| <i>Muinaisjäännöstyyppi</i> | muinaisjäännösryhmät |
| <i>Ajoitus</i> | kivikautinen |
| <i>Rauhoitusluokka</i> | 2 |

Kiinteistöt:

615-893-10-1 Pudasjärven Valtionmaa

| | |
|------------------------------|--|
| <i>Peruskartta</i> | 351402 KUIKKASUO |
| <i>Yhtenäiskoordinaatit</i> | p= 7260397, i= 3467844, z= 110-113 m mpy |
| <i>Koordinaattien selite</i> | |
| <i>Sijainti</i> | Pudasjärven kirkosta 28 km länsiluoteeseen |

Kohdekuvaus Kohde sijaitsee Saunajärven länsipäässä, Saunajärven ja Kolijärven välisellä kannaksella, leirikeskuksen pohjoispuolella. Leirikeskuksen päärakennuksesta 200 metriä pohjoiskoilliseen olevan nuotiopaikan yläpuoliselta rantatörmällä oli noin 20 x 10 metrin alueella maanpinta hieman enemmän kulunut kuin muualla ympäristössä ja tältä alueelta löytyi maan pinnalta kvartsia. Törmä on noin kolme metriä Saunajärven yläpuolella. Asuinpaikkaa reunustaa pyyntikuoppien kaari, joita on seitsemän kappaletta. Kuopat ovat halkaisijaltaan 1-2 metrin kokoisia.

Tutkimukset

Petro Pesonen, inventointi 2008. Saunajärven leirikeskuksen kivikautinen asuinpaikka ja pyyntikuoppakohde löytyi Pudasjärven Kollajan allasalueen inventoinnin yhteydessä 11.9.2008. Mukana inventoimassa oli FM Piia Nupponen. Kohde sijaitsee Saunajärven länsipäässä, Saunajärven ja Kolijärven välisellä kannaksella, leirikeskuksen pohjoispuolella. Leirikeskuksen päärakennuksesta 200 metriä pohjoiskoilliseen olevan nuotiopaikan yläpuoliselta rantatörmällä oli noin 20 x 10 metrin alueella maanpinta hieman enemmän kulunut kuin muualla ympäristössä ja tältä alueelta löytyi maan pinnalta kvartsia. Törmä on noin kolme metriä Saunajärven yläpuolella. Asuinpaikkaa reunustaa pyyntikuoppien kaari, joita on seitsemän kappaletta. Kuopat ovat halkaisijaltaan 1-2 metrin kokoisia.

Löydöt

KM 37765 kvartsi-iskoksia 22 kpl (Petro Pesonen 2008)

Valokuvat

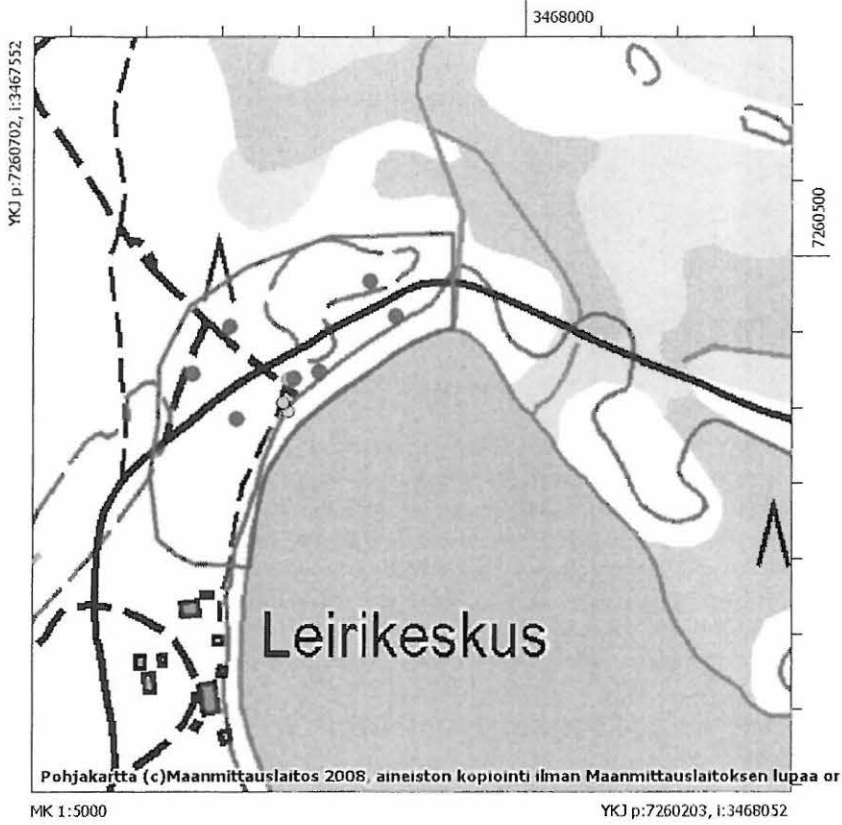
Negatiivit (F) ja digikuvat (DG):

DG561:1 Pyyntikuoppa pienellä kumpareella (piste 031), pohjoisesta. 11.9.2008

Peruskarttaote 1



DG561:1. Saunajärven leirikeskus. Pyyntikuoppa pienellä kumpareella (piste 031), pohjoisesta. 11.9.2008.



Löytöjen levintäSaunajärven leirikeskuksen muinaisjännöksellä merkitty keltaisilla (vaalea) ympyröillä ja pyyntikuoppien levintä punaisilla (tumma) ympyröillä.

55 Pudasjärvi Kolijärvi (1000012527)

Perustiedot

| | |
|-----------------------------|--------------------------------------|
| <i>Muinaisjäännöslaji</i> | kiinteä muinaisjäännös |
| <i>Muinaisjäännöstyyppi</i> | työ- ja valmistuspaikat, tervahaudat |
| <i>Ajoitus</i> | historiallinen |
| <i>Rauhoitusluokka</i> | 2 |

Kiinteistöt:

615-893-10-1 Pudasjärven Valtionmaa

| | |
|------------------------------|--|
| <i>Peruskartta</i> | 351402 KUIKKASUO |
| <i>Yhtenäiskoordinaatit</i> | p= 7260602, i= 3467661, z= 110 m mpy |
| <i>Koordinaattien selite</i> | |
| <i>Sijainti</i> | Pudasjärven kirkosta 28,3 km länsiluoteeseen |

Kohdekuvaus Kohde sijaitsee Kolijärven kaakkoisrannalla, Saunajärven ja Kolijärven välisellä kannaksella, Kolijärven rantatörmällä, rannasta noin 70 metriä, Kolijärven rannalle johtavan tien eteläpuolella. Tervahaudan halkaisija on noin 12 metriä. Maastokartalle on merkitty toinenkin tervahauta havaitusta 185 metriä koilliseen.

Tutkimukset

Petro Pesonen, inventointi 2008. Kolijärven tervahautakohde löytyi Pudasjärven Kollajan allasalueen inventoinnin yhteydessä 11.9.2008. Mukana inventoimassa oli FM Pii Nupponen. Kohde sijaitsee Kolijärven kaakkoisrannalla, Saunajärven ja Kolijärven välisellä kannaksella, Kolijärven rantatörmällä, rannasta noin 70 metriä, Kolijärven rannalle johtavan tien eteläpuolella. Tervahaudan halkaisija on noin 12 metriä. Maastokartalle on merkitty toinenkin tervahauta havaitusta 185 metriä koilliseen. Sitä ei kuitenkaan tarkastettu.

Löydöt

Valokuvat

Negatiivit (F) ja digikuvat (DG):

Peruskarttaote 1

56 Pudasjärvi Säynäjäkangas 2 (1000012528)

Perustiedot

| | |
|-----------------------------|------------------------|
| <i>Muinaisjäännöslaji</i> | kiinteä muinaisjäännös |
| <i>Muinaisjäännöstyyppi</i> | asuinpaikat |
| <i>Ajoitus</i> | kivikautinen |
| <i>Rauhoitusluokka</i> | 2 |

Kiinteistöt:

615-893-10-1 Pudasjärven Valtionmaa

| | |
|------------------------------|--|
| <i>Peruskartta</i> | 351402 KUIKKASUO |
| <i>Yhtenäiskoordinaatit</i> | p= 7261048, i= 3461042, z= 90-95 m mpy |
| <i>Koordinaattien selite</i> | |
| <i>Sijainti</i> | Pudasjärven kirkosta 34,8 km länsiluoteeseen |

Kohdekuvaus

Kivikautinen asuinpaikka sijaitsee pienen Säynäjärven eteläpuolella, Säynäjäkankaalla, järven pohjoisrannalle Venkaantieltä johtavan tien tuntumassa, sen molemmin puolin. Asuinpaikka on aiemmin ilmeisesti paljonkin laajemman Säynäjärven muinaisella rantatörmällä aivan Yli-lin rajalla. Pohjoisrannalle johtavan tien länsipuolella havaittiin kaksi asumuspainannetta, ensimmäinen alemmalla rantatörmällä, halkaisijaltaan 4-4,5 metriä ja toinen ylempänä, loivalla rinteellä, kooltaan 4 x 6 metriä ja muodoltaan suorakaiteinen. Jälkimmäisestä asumuspainanteesta löytyi koekuopasta likamaan joukosta kvartseja ja palaneita kiviä. Ensimmäiseen painanteeseen tehdyssä koekuopassa ei ollut selvää likamaata eikä myöskään löytöjä. Painanteiden korkeustasoilta, hiekkatien pinnalta ja leikkauksista löytyi runsaasti kvartseja noin 40 metrin matkalta. Lisäksi kvartseja löytyi tiestä 80 metriä kaakkoon olevan pienen hiekkakuopan rannan puoleisesta reunasta ja kuopalle johtavan metsätien pinnalta. Kankaalla on vielä pieni, halkaisijaltaan noin kaksi metriä oleva kuoppa hyvin loivine valleineen, Venkaantien pohjoispuolella ja Säynäjärven tien itäpuolella.

Tutkimukset

Petro Pesonen, inventointi 2008. Säynäjäkangas 2 -niminen kivikautinen asuinpaikka löytyi Pudasjärven Kollajan allasalueen inventoinnissa 11.9.2008. Mukana inventoimassa oli FM Piia Nupponen. Kivikautinen asuinpaikka sijaitsee pienen Säynäjärven eteläpuolella, Säynäjäkankaalla, järven pohjoisrannalle Venkaantieltä johtavan tien tuntumassa, sen molemmin puolin. Asuinpaikka on aiemmin ilmeisesti paljonkin laajemman Säynäjärven muinaisella rantatörmällä aivan Yli-lin rajalla. Pohjoisrannalle johtavan tien länsipuolella havaittiin kaksi asumuspainannetta, ensimmäinen alemmalla rantatörmällä, halkaisijaltaan 4-4,5 metriä ja toinen ylempänä, loivalla rinteellä, kooltaan 4 x 6 metriä ja muodoltaan suorakaiteinen. Jälkimmäisestä asumuspainanteesta löytyi koekuopasta likamaan joukosta kvartseja ja palaneita kiviä. Ensimmäiseen painanteeseen tehdyssä koekuopassa ei ollut selvää likamaata eikä myöskään löytöjä. Painanteiden korkeustasoilta, hiekkatien pinnalta ja leikkauksista löytyi runsaasti kvartseja noin 40 metrin matkalta. Lisäksi kvartseja löytyi tiestä 80 metriä kaakkoon olevan pienen hiekkakuopan rannan puoleisesta reunasta ja kuopalle johtavan metsätien pinnalta. Kankaalla on vielä pieni, halkaisijaltaan noin kaksi metriä oleva kuoppa hyvin loivine valleineen, Venkaantien pohjoispuolella ja Säynäjärven tien itäpuolella.

Löydöt

KM 37766: 1-6 kivilaji-iskos, kvartsiikaapimia 2 kpl, kvartsi-iskoksia 17 kpl (Petro Pesonen 2008)

Valokuvat

Negatiivit (F) ja digikuvat (DG):

F145705:1 Asumuspainanne 1 törmällä, kaakosta. 11.9.2008

F145705:2 Piia Nupponen kaivaa koekuoppaa asumuspainanteeseen 2, pohjoisesta. 11.9.2008

DG562:1 Asumuspainanne 1 törmällä, kaakosta. 11.9.2008

DG562:2 Piia Nupponen kaivaa koekuoppaa asumuspainanteeseen 2, pohjoisesta. 11.9.2008

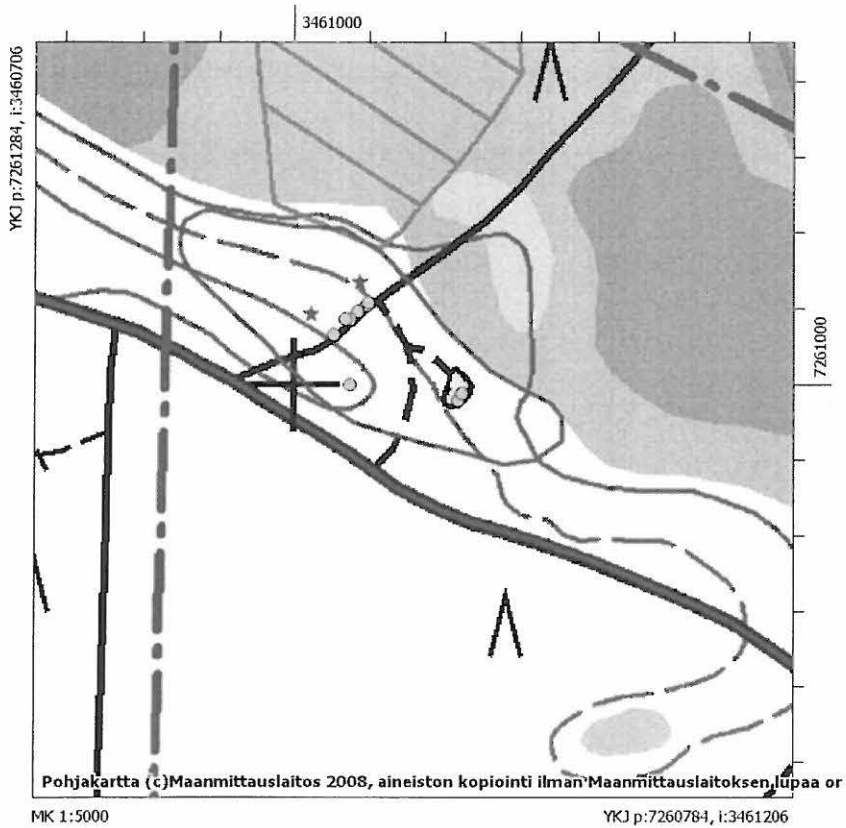
Peruskarttaote 2



DG562:1. Säynjäkangas 2. Asumuspainanne 1 törmällä, kaakosta. 11.9.2008.



DG562:2. Säynjäkangas 2. Piia Nupponen kaivaa koekuoppaa asumuspainanteeseen 2, pohjoisesta. 11.9.2008.



Asumuspainanteiden sijainti merkitty tähdillä ja löytöjen levintä ympyröillä.

57 Pudasjärvi Säynäjäkangas 3 (1000012529)

Perustiedot

| | |
|-----------------------------|------------------------|
| <i>Muinaisjäännöslaji</i> | kiinteä muinaisjäännös |
| <i>Muinaisjäännöstyyppi</i> | asuinpaikat |
| <i>Ajoitus</i> | kivikautinen |
| <i>Rauhoitusluokka</i> | 2 |

Kiinteistöt:

615-893-10-1 Pudasjärven Valtionmaa

| | |
|------------------------------|--|
| <i>Peruskartta</i> | 351402 KUIKKASUO |
| <i>Yhtenäiskoordinaatit</i> | p= 7260811, i= 3461426, z= 90-92 m mpy |
| <i>Koordinaattien selite</i> | |
| <i>Sijainti</i> | Pudasjärven kirkosta 34,2 km länsiluoteeseen |

Kohdekuvaus

Asuinpaikka sijaitsee pienen Säynäjärven etelärannalla, muinaisen laajemman järven rantatörmällä, Venkaantien pohjoispuolella, järven pohjoisrannalle johtavan tien risteyksestä 500 metriä kaakkoon. Asuinpaikalla havaittiin kaksi asumuspainannetta matalalla rantatörmällä lähellä suon reunaa mäntykankaalla. Toinen painanteista on halkaisijaltaan noin 5,5 metriä ja siihen tehdystä koekuopasta löytyi kvartseja. Toinen on kooltaan noin 8 x 6 metriä, enemmän rinteeseen tehty tasanne kuin varsinainen painanne. Asuinpaikka on rajattu kankaalle noin 160 x 50 metrin laajuiseksi topografian perusteella.

Tutkimukset

Petro Pesonen, inventointi 2008. Säynäjäkangas 3 -niminen kivikautinen asuinpaikka löytyi Pudasjärven Kollajan allasalueen inventoinnin yhteydessä 11.9.2008. Mukana inventoimassa oli FM Piia Nupponen. Asuinpaikka sijaitsee pienen Säynäjärven etelärannalla, muinaisen laajemman järven rantatörmällä, Venkaantien pohjoispuolella, järven pohjoisrannalle johtavan tien risteyksestä 500 metriä kaakkoon. Asuinpaikalla havaittiin kaksi asumuspainannetta matalalla rantatörmällä lähellä suon reunaa mäntykankaalla. Toinen painanteista on halkaisijaltaan noin 5,5 metriä ja siihen tehdystä koekuopasta löytyi kvartseja. Toinen on kooltaan noin 8 x 6 metriä, enemmän rinteeseen tehty tasanne kuin varsinainen painanne. Asuinpaikka on rajattu kankaalle noin 160 x 50 metrin laajuiseksi topografian perusteella.

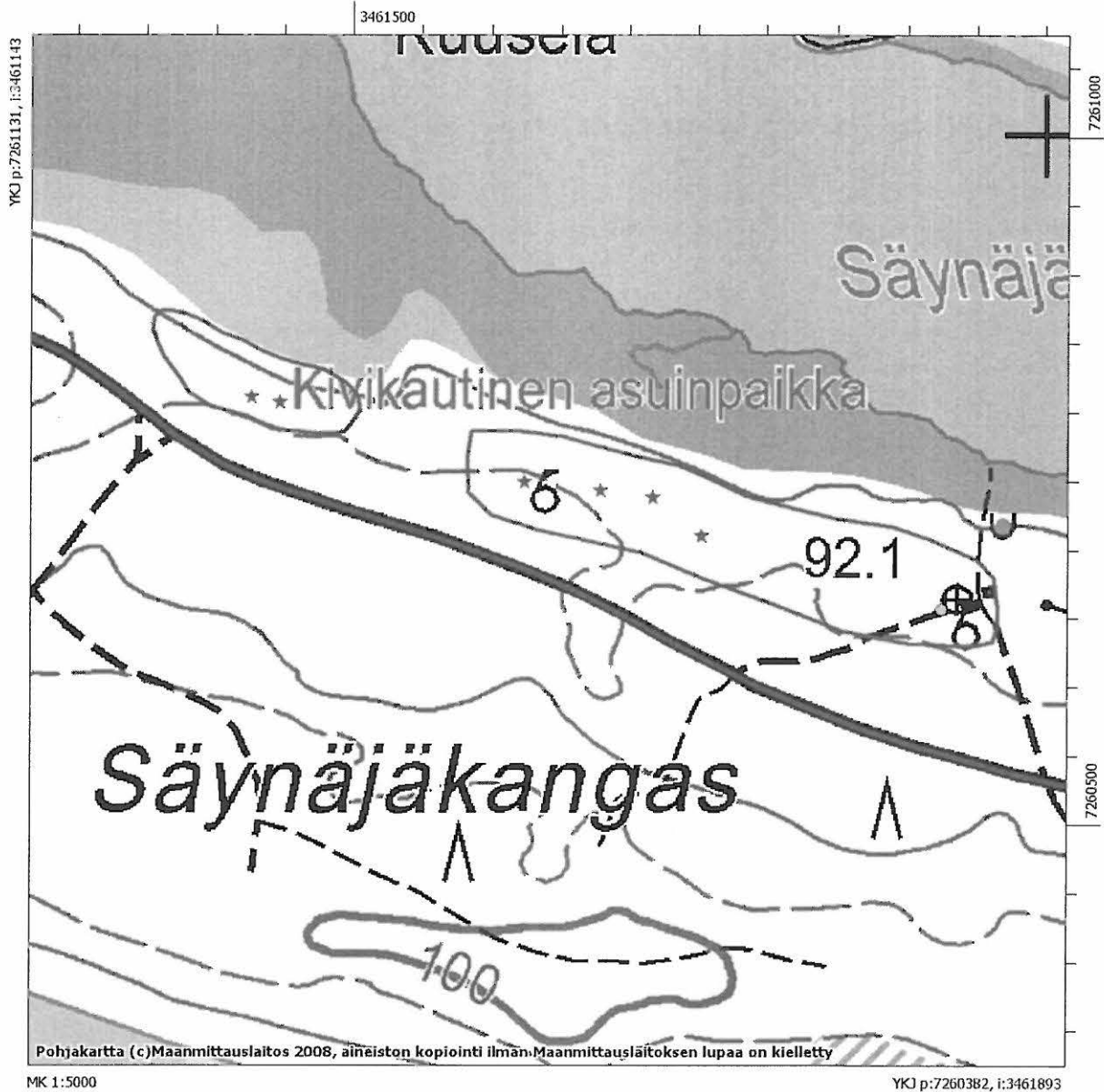
Löydöt

KM 37767 kvartsi-iskos (Petro Pesonen 2008)

Valokuvat

Negatiivit (F) ja digikuvat (DG):

Peruskarttaote 2



Säynäjäkankaan asuinpaikat 1 (idempi) ja 3 (läntisempi). Asumuspainanteet merkitty tähdillä ja kvartsihavainto ympyrällä.

58 Pudasjärvi Säynäjäkangas 4 (1000012530)

Perustiedot

| | |
|-----------------------------|-------------------------------|
| <i>Muinaisjäännöslaji</i> | kiinteä muinaisjäännös |
| <i>Muinaisjäännöstyyppi</i> | asuinpaikat, asumuspainanteet |
| <i>Ajoitus</i> | kivikautinen |
| <i>Rauhoitusluokka</i> | 1 |

Kiinteistöt:

615-893-10-1 Pudasjärven Valtionmaa

| | |
|------------------------------|--|
| <i>Peruskartta</i> | 351402 KUIKKASUO |
| <i>Yhtenäiskoordinaatit</i> | p= 7260524, i= 3462340, z= 90-94 m mpy |
| <i>Koordinaattien selite</i> | |
| <i>Sijainti</i> | Pudasjärven kirkosta 33,5 km länsiluoteeseen |

Kohdekuvaus

Asuinpaikka sijaitsee Säynäjäkankaalla, pienen Säynäjärven etelärannalla, vanhalla rantatörmällä. Asuinpaikka on vastapäätä järven pohjoisrannalla olevaa Peippolan taloa, siitä 400 metriä etelään. Alue on hienohiekkaista mäntykangasta. Paikalla havaittiin kolme asumuspainannetta, yksi pienempi kuoppa ja pintalöytöjä parissa kohdassa. Asuinpaikka on kankaan halki tehdyn poroerotusaidan molemmin puolin. Itäisin asumuspainanne on halkaisijaltaan noin neljä metriä ja siihen tehdystä koekuopasta löytyi vahva likamaakerros ja siitä hiiliä, palaneita kiviä ja palanutta luuta. Tästä painanteesta vain seitsemän metriä länteen on toinen asumuspainanne, selvempi kuin edellinen ja noin metrin suurempi halkaisijaltaan. Painanteet sijaitsevat matalan rantavallin takana suhteellisen kaukana varsinaisesta rantatörmästä suon reunalla. Painanteet ovat poroerotusaidan rannanpuolella, eivät tien puolella, kuten GPS-mittaukset väittävät. Painanteesta 2 noin 40 metriä luoteeseen on halkaisijaltaan noin 1,5 metriä oleva kuoppa, joka on noin 50-60 cm syvä. Tästä 75 metriä länsiluoteeseen löytyi kvartsi tuulenkadoista pieneltä aukiolta noin 25 x 25 metrin alueelta. Edelleen 80 metriä länsiluoteeseen on kolmas asumuspainanne; ikäänkuin kolmen perättäisen painanteen muodostama ryhmä, hyvin matala, 17 metriä pitkä ja neljä metriä leveä painauma, jonka ympärillä on vallia ja rannan puolella lisäksi pari epäselvää painaumaa. Koekuopista ei tullut löytöjä, mutta mahdollista likamaata. Tästä painanteesta vielä 90 metriä luoteeseen löytyi polun pinnalta yksittäinen kvartsi-iskos, jo läheltä Säynäjäkangas 1 -asuinpaikkaa. Käytännössä Säynäjäkankaan kohteet muodostavatkin yhtenäisen kokonaisuuden.

Tutkimukset

Petro Pesonen, inventointi 2008. Säynäjäkangas 4 -niminen kivikautinen asuinpaikka löytyi Pudasjärven Kollajan allasalueen inventoinnin yhteydessä 11.9.2008. Mukana inventoimassa oli FM Piia Nupponen. Asuinpaikka sijaitsee Säynäjäkankaalla, pienen Säynäjärven etelärannalla, vanhalla rantatörmällä. Asuinpaikka on vastapäätä järven pohjoisrannalla olevaa Peippolan taloa, siitä 400 metriä etelään. Alue on hienohiekkaista mäntykangasta. Paikalla havaittiin kolme asumuspainannetta, yksi pienempi kuoppa ja pintalöytöjä parissa kohdassa. Asuinpaikka on kankaan halki tehdyn poroerotusaidan molemmin puolin. Itäisin asumuspainanne on halkaisijaltaan noin neljä metriä ja siihen tehdystä koekuopasta löytyi vahva likamaakerros ja siitä hiiliä, palaneita kiviä ja palanutta luuta. Tästä painanteesta vain seitsemän metriä länteen on toinen asumuspainanne, selvempi kuin edellinen ja noin metrin suurempi halkaisijaltaan. Painanteet sijaitsevat matalan rantavallin takana suhteellisen kaukana varsinaisesta rantatörmästä suon reunalla. Painanteet ovat poroerotusaidan rannanpuolella, eivät tien puolella, kuten GPS-mittaukset väittävät. Painanteesta 2 noin 40 metriä luoteeseen on halkaisijaltaan noin 1,5 metriä oleva kuoppa, joka on noin 50-60 cm syvä. Tästä 75 metriä länsiluoteeseen löytyi kvartsi tuulenkadoista pieneltä aukiolta noin 25 x 25 metrin alueelta. Edelleen 80 metriä länsiluoteeseen on kolmas asumuspainanne; ikäänkuin kolmen perättäisen painanteen muodostama ryhmä, hyvin matala, 17 metriä pitkä ja neljä metriä leveä painauma, jonka ympärillä on vallia ja rannan puolella lisäksi pari epäselvää painaumaa. Koekuopista ei tullut löytöjä, mutta mahdollista likamaata. Tästä painanteesta vielä 90 metriä luoteeseen löytyi polun pinnalta yksittäinen kvartsi-iskos, jo läheltä Säynäjäkangas 1 -asuinpaikkaa. Käytännössä Säynäjäkankaan kohteet muodostavatkin yhtenäisen kokonaisuuden.

Löydöt

KM 37768: 1-4 kvartsi-iskoksia 8 kpl, palanutta luuta 5 kpl (Petro Pesonen 2008)

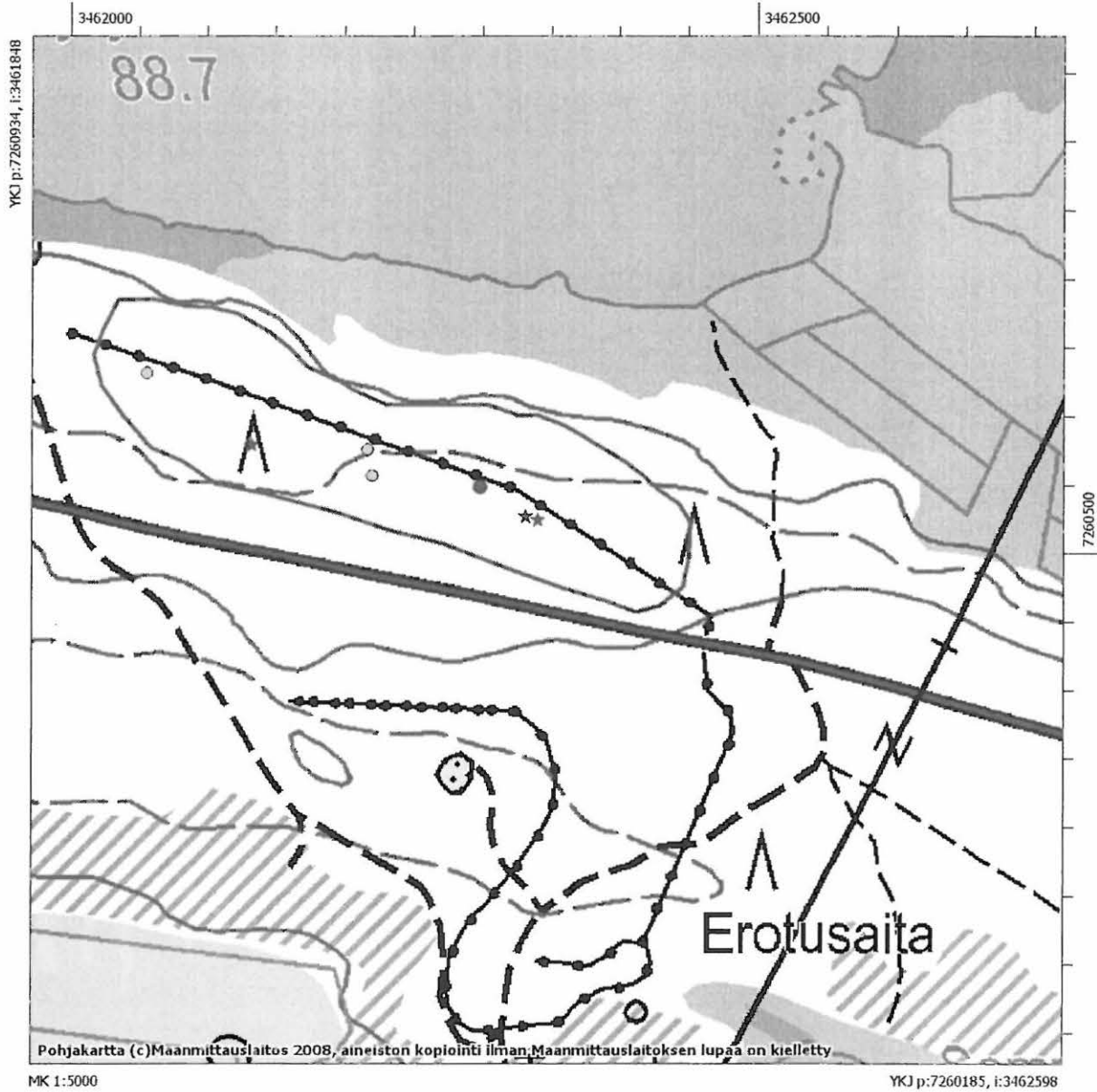
Valokuvat

Negatiivit (F) ja digikuvat (DG):

DG563:1 Piia Nupponen kaivaa koekuoppaa asumuspainanteeseen 2, idästä. 11.9.2008

Peruskarttaote 2

DG563:1. Säynäjäkangas 4. Piia Nupponen kaivaa koekuoppaa asumuspainanteeseen 2, idästä. 11.9.2008.



Havainnot Säynjäkangas 4 –asuinpaikalla: asumuspainanteet tähdillä, kuoppa punaisella (tumma) ympyrällä ja löytöpisteet keltaisella (vaalea) ympyrällä.

59 Pudasjärvi Säynäjäkangas 5 (1000012531)

Perustiedot

| | |
|-----------------------------|--------------------------------------|
| <i>Muinaisjäännöslaji</i> | kiinteä muinaisjäännös |
| <i>Muinaisjäännöstyyppi</i> | työ- ja valmistuspaikat, tervahaudat |
| <i>Ajoitus</i> | historiallinen |
| <i>Rauhoitusluokka</i> | 2 |

Kiinteistöt:

615-893-10-1 Pudasjärven Valtionmaa

| | |
|------------------------------|--|
| <i>Peruskartta</i> | 351402 KUIKKASUO |
| <i>Yhtenäiskoordinaatit</i> | p= 7260793, i= 3461379, z= 92-93 m mpy |
| <i>Koordinaattien selite</i> | |
| <i>Sijainti</i> | Pudasjärven kirkosta 34,2 km länsiluoteeseen |

Kohdekuvaus Tervahauta sijaitsee pienen Säynäjärven eteläpuolella, Säynäjäkankaalla, Kuuselan talosta 500 metriä lounaaseen, aivan Venkaantien pohjoispuolella. Rakennelma on mitoiltaan noin 13 x 7 metriä ja siinä on kaksi keskuskuoppaa sekä kaksi vallia, ikäänkuin kaksi rinnakkaista tervahautaa. On mahdollista, että rakennelma on jotain muutakin kuin tervahauta.

Tutkimukset

Petro Pesonen, inventointi 2008. Tervahautakohde löytyi Pudasjärven Kollajan allasalueen inventoinnin yhteydessä 11.9.2008. Mukana inventoimassa oli FM Piia Nupponen. Tervahauta sijaitsee pienen Säynäjärven eteläpuolella, Säynäjäkankaalla, Kuuselan talosta 500 metriä lounaaseen, aivan Venkaantien pohjoispuolella. Rakennelma on mitoiltaan noin 13 x 7 metriä ja siinä on kaksi keskuskuoppaa sekä kaksi vallia, ikäänkuin kaksi rinnakkaista tervahautaa. On mahdollista, että rakennelma on jotain muutakin kuin tervahauta.

Löydöt

Valokuvat

Negatiivit (F) ja digikuvat (DG):

Peruskarttaote 2

60 Pudasjärvi Kärppäsuo (1000012532)

Perustiedot

| | |
|-----------------------------|------------------------|
| <i>Muinaisjäännöslaji</i> | kiinteä muinaisjäännös |
| <i>Muinaisjäännöstyyppi</i> | asuinpaikat |
| <i>Ajoitus</i> | kivikautinen |
| <i>Rauhoitusluokka</i> | 2 |

Kiinteistöt:

615-893-10-1 Pudasjärven Valtionmaa

| | |
|------------------------------|--|
| <i>Peruskartta</i> | 351401 ISO ISTERINJÄRVI |
| <i>Yhtenäiskoordinaatit</i> | p= 7258736, i= 3466938, z= 117 m mpy |
| <i>Koordinaattien selite</i> | |
| <i>Sijainti</i> | Pudasjärven kirkosta 28,7 km länsiluoteeseen |

Kohdekuvaus

Asuinpaikka sijaitsee suojellun Kärppäsuon länsirannalla, Saunakankaalle etelästä johtavan tien varrella, Saunakankaalla olevasta risteyksestä noin 930 metriä etelälounaaseen. Asuinpaikka on matalalla nuorta männikköä kasvavalla hiekkakummulla tai -harjanteella, jonka läpi tie menee. Löytöjä on kerätty tien itäpuolen hiekkaleikkauksista noin 30 metrin matkalta. Kvartsin ja palaneen luun lisäksi leikkauksessa oli palanutta kiveä ja ruskeaa likamaata, erityisesti asuinpaikan pohjoisosassa, suolle johtavan pienen ajouran eteläpuolella. Asuinpaikkaa lienee ehjänä kapealla kaistaleella suon ja tienleikkauksen välisellä alueella. Rajaus on tehty löytöjen ja topografian perusteella.

Tutkimukset

Petro Pesonen, inventointi 2008. Kärppäsuon kivikautinen asuinpaikka löytyi Pudasjärven Kollajan allasalueen inventoinnin yhteydessä 13.8.2008. Asuinpaikka sijaitsee suojellun Kärppäsuon länsirannalla, Saunakankaalle etelästä johtavan tien varrella, Saunakankaalla olevasta risteyksestä noin 930 metriä etelälounaaseen. Asuinpaikka on matalalla nuorta männikköä kasvavalla hiekkakummulla tai -harjanteella, jonka läpi tie menee. Löytöjä on kerätty tien itäpuolen hiekkaleikkauksista noin 30 metrin matkalta. Kvartsin ja palaneen luun lisäksi leikkauksessa oli palanutta kiveä ja ruskeaa likamaata, erityisesti asuinpaikan pohjoisosassa, suolle johtavan pienen ajouran eteläpuolella. Asuinpaikkaa lienee ehjänä kapealla kaistaleella suon ja tienleikkauksen välisellä alueella. Rajaus on tehty löytöjen ja topografian perusteella.

Löydöt

KM 37769: 1-2 kvartsi-iskoksia 3 kpl, palanutta luuta 33 kpl (Petro Pesonen 2008)

Valokuvat

Negatiivit (F) ja digikuvat (DG):

F145687:1 Asuinpaikkalöytöjä tien itäleikkauksesta, lounaasta. 13.8.2008
 F145687:2 Runsain löytöalue kuvan etualalla, pohjoisesta. 13.8.2008
 DG564:1 Asuinpaikkalöytöjä tien itäleikkauksesta, lounaasta. 13.8.2008
 DG564:2 Runsain löytöalue kuvan etualalla, pohjoisesta. 13.8.2008

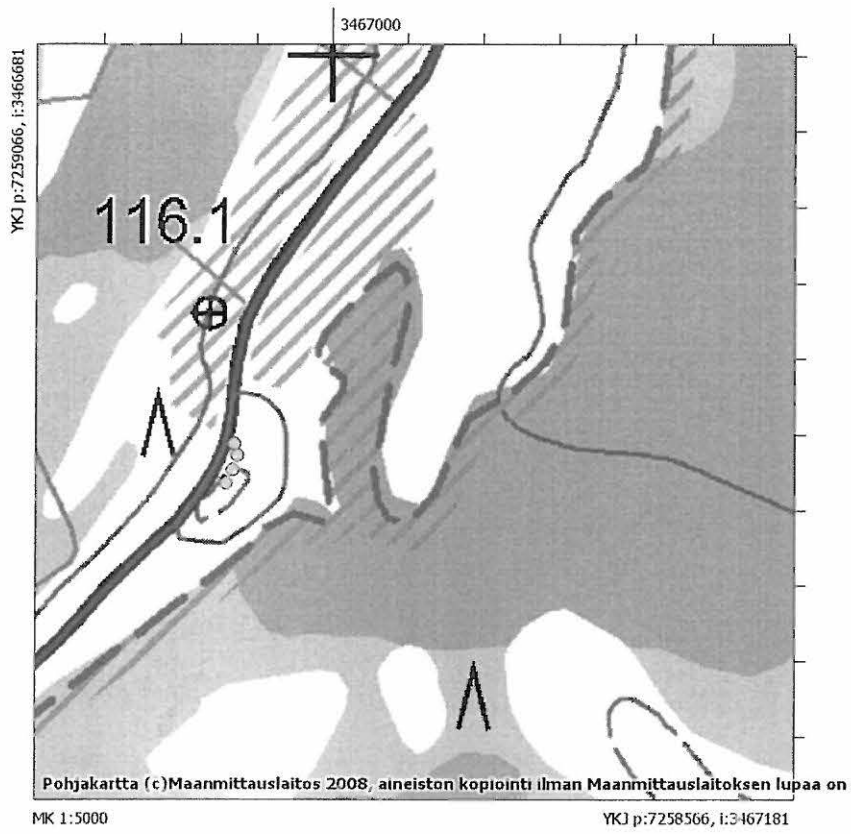
Peruskarttaote 1



DG564:1. Kärppäsuo. Asuinpaikkalöytöjä tien itäleikkauksesta, lounaasta. 13.8.2008.



DG564:2. Kärppäsuo. Runsain löytöalue kuvan etualalla, pohjoisesta. 13.8.2008.



Löytöjen levintä Kärppäsuon asuinpaikalla.

Maastokarttaote 1 (3514 01 ISO ISTERINJÄRVI ja 3514 02 KUIKKASUO, mk. 1:20000).

Pudasjärvi Kolijärvi (1000012527) – historiallisen ajan tervahauta

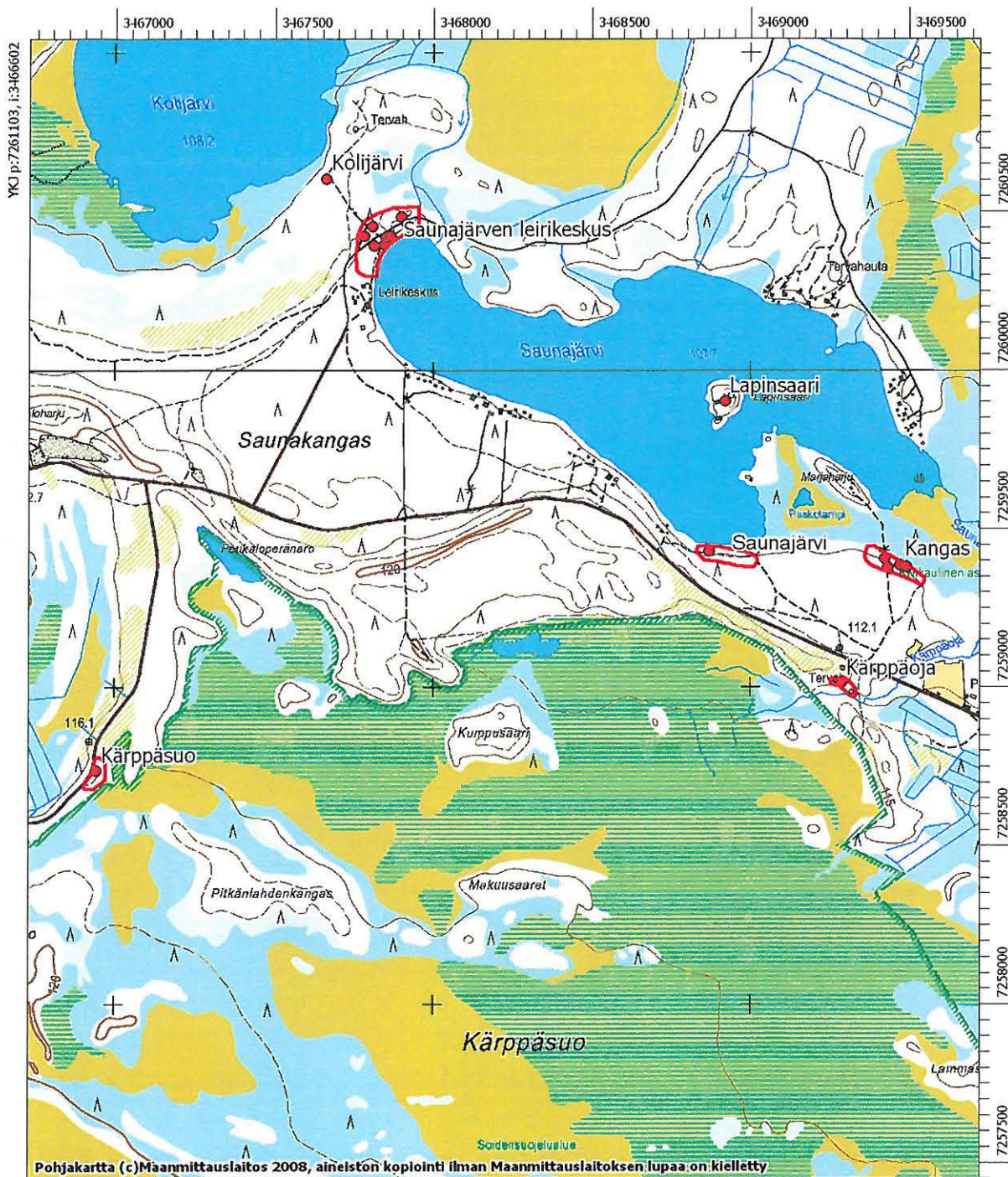
Pudasjärvi Saunajärven leirikeskus (1000012526) - kivikautinen muinaisjäännöryhmä: asuinpaikka ja pyyntikuoppia

Pudasjärvi Saunajärvi (1000012525) - kivikautinen asuinpaikka

Pudasjärvi Kärppäoja (1000012524) – historiallisen ajan tervahautoja

Pudasjärvi Kangas (615010087) - esihistoriallinen asuinpaikka

Pudasjärvi Kärppäsuo (1000012532) - kivikautinen asuinpaikka



MK 1:20000

YKJ p:7257503, l:3469601

Maastokarttaote 2 (3514 02 KUIKKASUO, mk. 1:20000).
 Pudasjärvi Säynäjäkangas 5 (1000012531) – historiallisen ajan tervahauta
 Pudasjärvi Säynäjäkangas 4 (1000012530) - kivikautinen asuinpaikka
 Pudasjärvi Säynäjäkangas 3 (1000012529) - kivikautinen asuinpaikka
 Pudasjärvi Säynäjäkangas 1 (615010088) - esihistoriallinen asuinpaikka
 Pudasjärvi Säynäjäkangas 2 (1000012528) - kivikautinen asuinpaikka



Maastokarttaote 3 (3514 04 VENGASVAARA, mk. 1:20000).

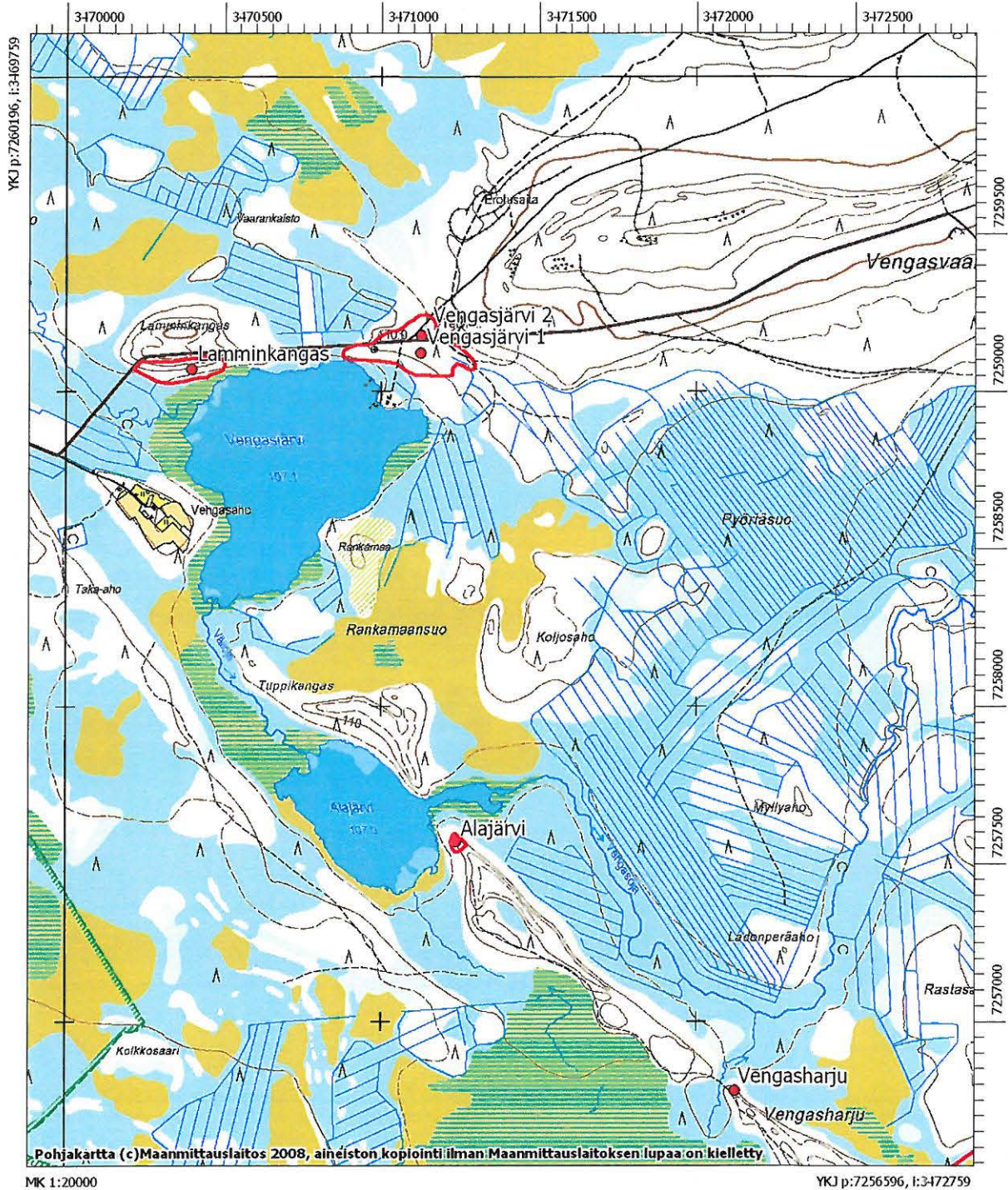
Pudasjärvi Vengasjärvi 2 (1000012522) – historiallisen ajan tervehauta

Pudasjärvi Vengasjärvi 1 (1000012521) - kivikautinen asuinpaikka

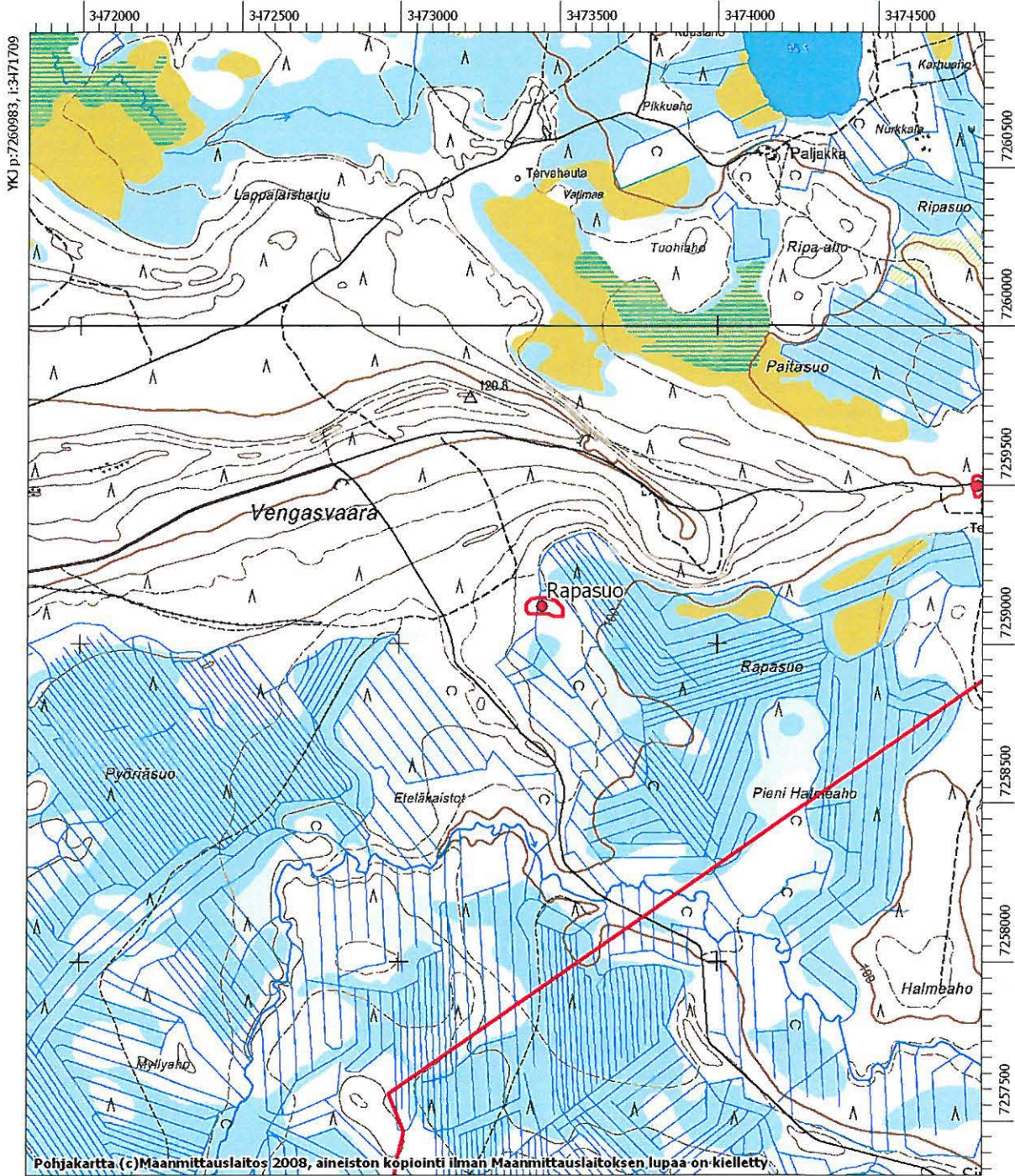
Pudasjärvi Alajärvi (1000012491) – ajoittamattomia kiviröykkiöitä

Pudasjärvi Lamminkangas (1000012523) - kivikautinen asuinpaikka

Pudasjärvi Vengasharju (1000012490) – historiallisen ajan talonpohja



Maastokarttaote 4 (3514 04 VENGASVAARA, mk. 1:20000).
 Pudasjärvi Rapasuo (1000012520) – historiallisen ajan tervahautoja



MK 1:20000

YKJ p:7257384, i:3474709

Maastokarttaote 5 (3514 04 VENGASVAARA, mk. 1:20000).

Pudasjärvi Vengasvaaran itäpää 2 (1000012519) – historiallisen ajan tervahauta

Pudasjärvi Vengasvaaran itäpää 1 (1000012518) - kivikautinen asuinpaikka

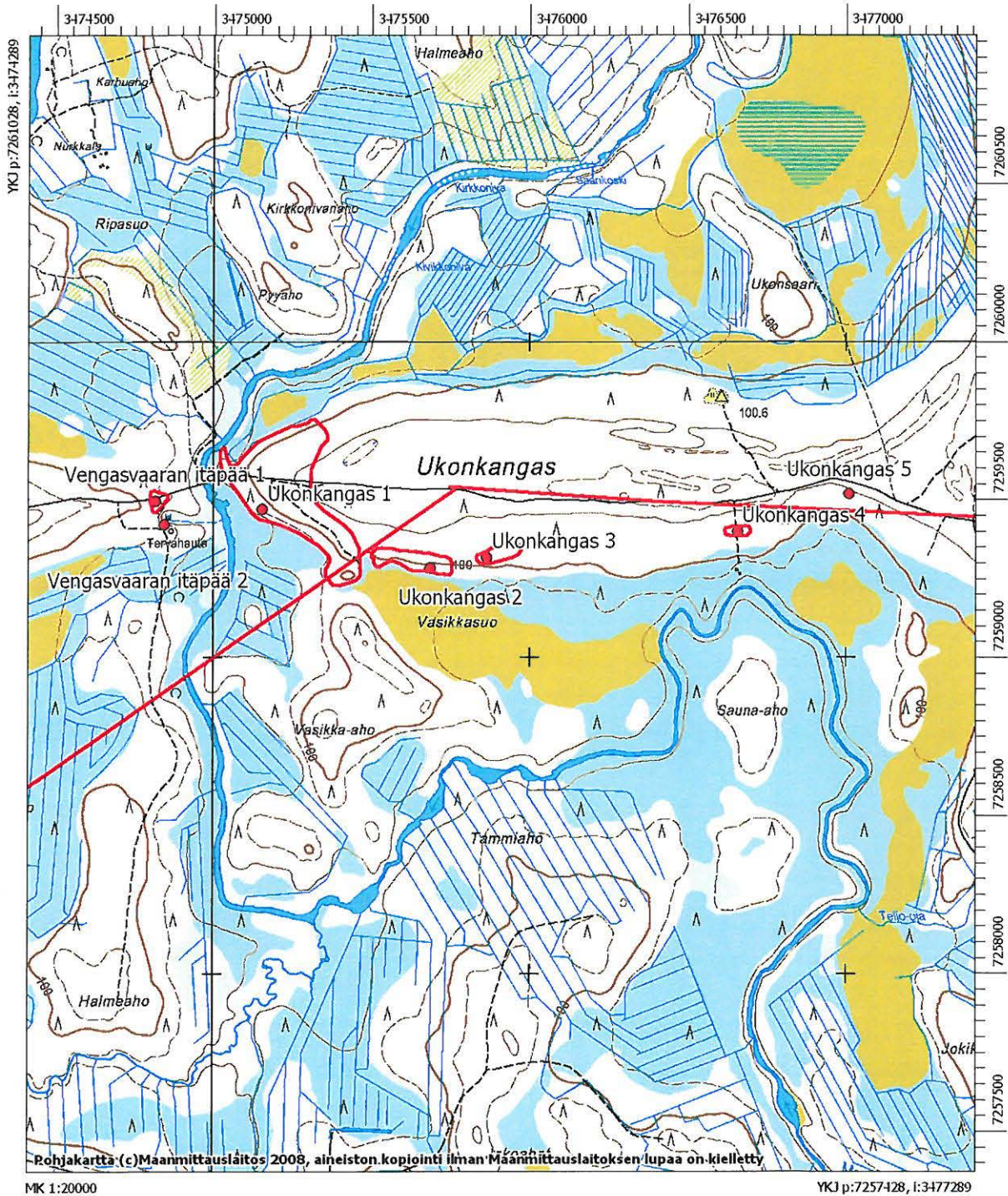
Pudasjärvi Ukonkangas 1 (1000012479) - kivikautinen muinaisjäänne-ryhmä: asuinpaikka ja kuoppia

Pudasjärvi Ukonkangas 2 (1000012480) - kivikautinen asuinpaikka

Pudasjärvi Ukonkangas 3 (1000012481) - kivikautinen asuinpaikka

Pudasjärvi Ukonkangas 4 (1000012482) - kivikautinen asuinpaikka

Pudasjärvi Ukonkangas 5 (1000012483) – historiallisen ajan tervahauta



Maastokarttaote 6 (3514 04 VENGASVAARA, mk. 1:20000).

Pudasjärvi Vengasvaaran itäpää 2 (1000012519) – historiallisen ajan tervahauta

Pudasjärvi Vengasvaaran itäpää 1 (1000012518) - kivikautinen asuinpaikka

Pudasjärvi Ukonkangas 1 (1000012479) - kivikautinen muinaisjäännösrhmä: asuinpaikka ja kuoppia

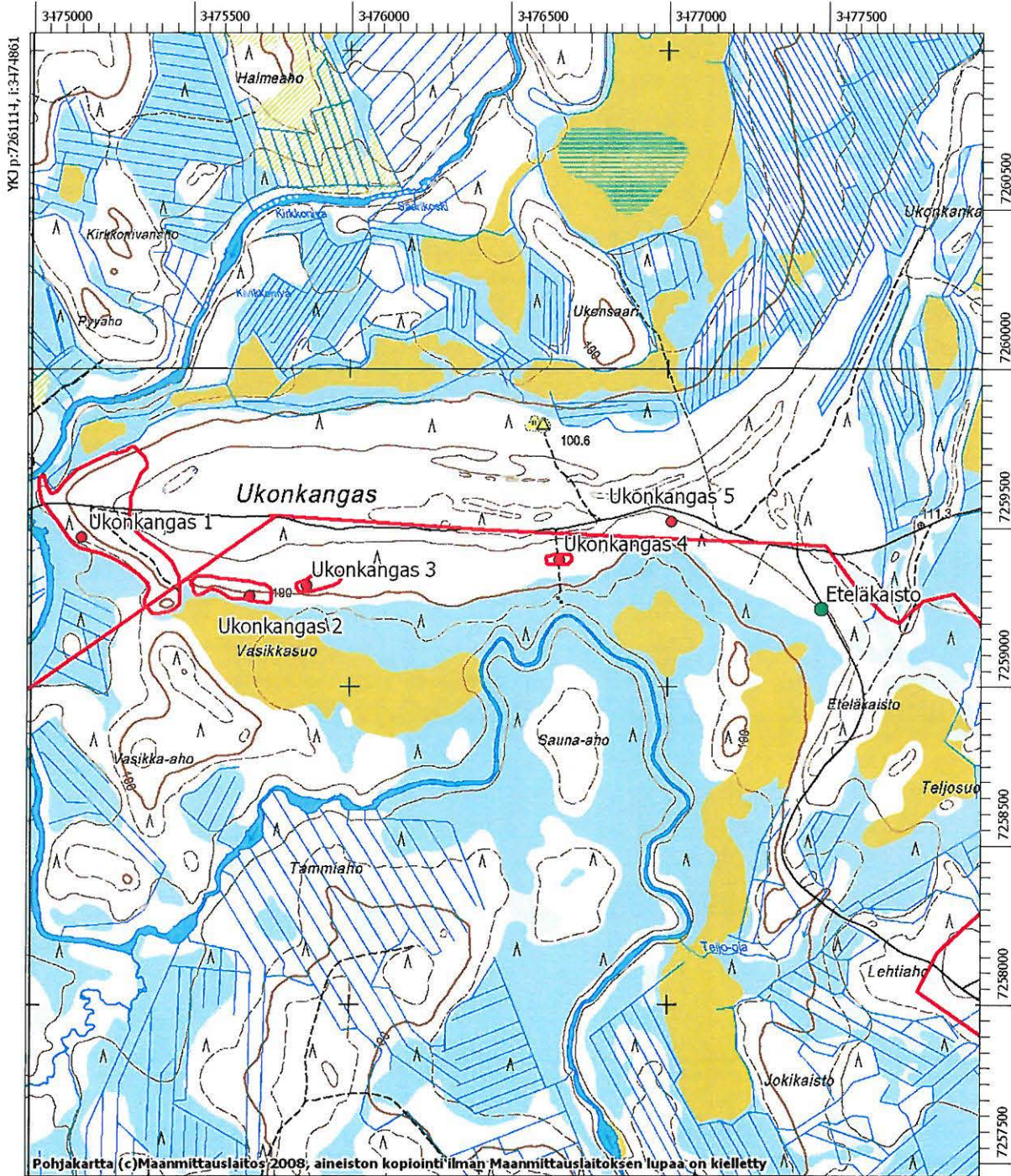
Pudasjärvi Ukonkangas 2 (1000012480) - kivikautinen asuinpaikka

Pudasjärvi Ukonkangas 3 (1000012481) - kivikautinen asuinpaikka

Pudasjärvi Ukonkangas 4 (1000012482) - kivikautinen asuinpaikka

Pudasjärvi Ukonkangas 5 (1000012483) – historiallisen ajan tervahauta

Pudasjärvi Eteläkaisto (1000012494) – mahdollinen kivikautinen asuinpaikka



MK 1:20000

YKJ p:7257515, i:3477861

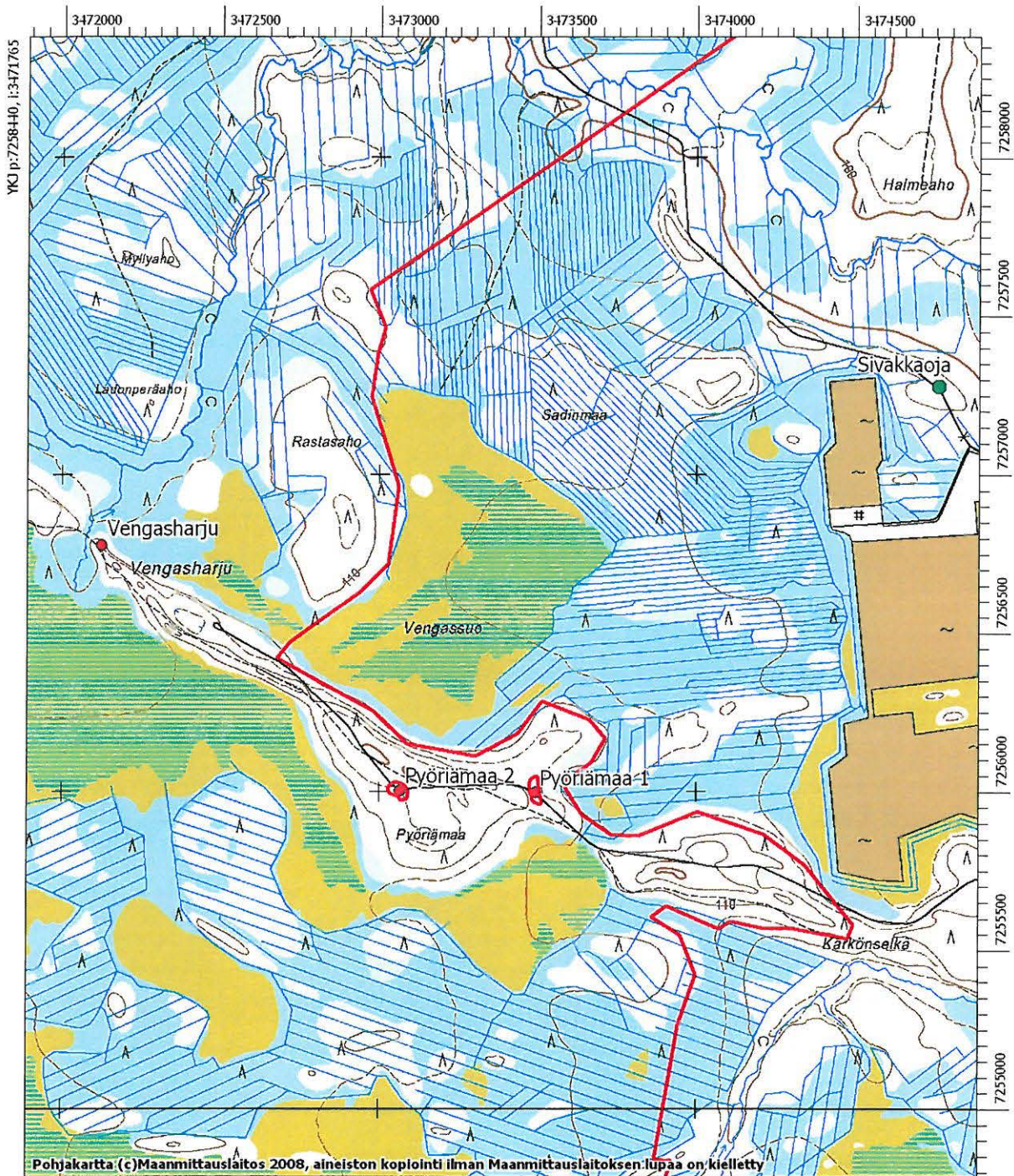
Maastokarttaote 7 (3514 04 VENGASVAARA, mk. 1:20000).

Pudasjärvi Pyöriämaa 2 (1000012489) - kivikautinen asuinpaikka

Pudasjärvi Sivakkaoja (1000012492) – mahdollinen kivikautinen asuinpaikka

Pudasjärvi Pyöriämaa 1 (1000012488) - kivikautinen asuinpaikka

Pudasjärvi Vengasharju (1000012490) – historiallisen ajan talonpohja



MK 1:20000

YKJ p:7254841, i:3474765

Maastokarttaote 8 (3514 04 VENGASVAARA, mk. 1:20000).


Pudasjärvi Jyskykangas 3 (1000012486) - kivikautinen asuinpaikka

Pudasjärvi Jyskykangas 2 (1000012485) - kivikautinen asuinpaikka

Pudasjärvi Jyskykangas 1 (1000012484) - kivikautinen asuinpaikka

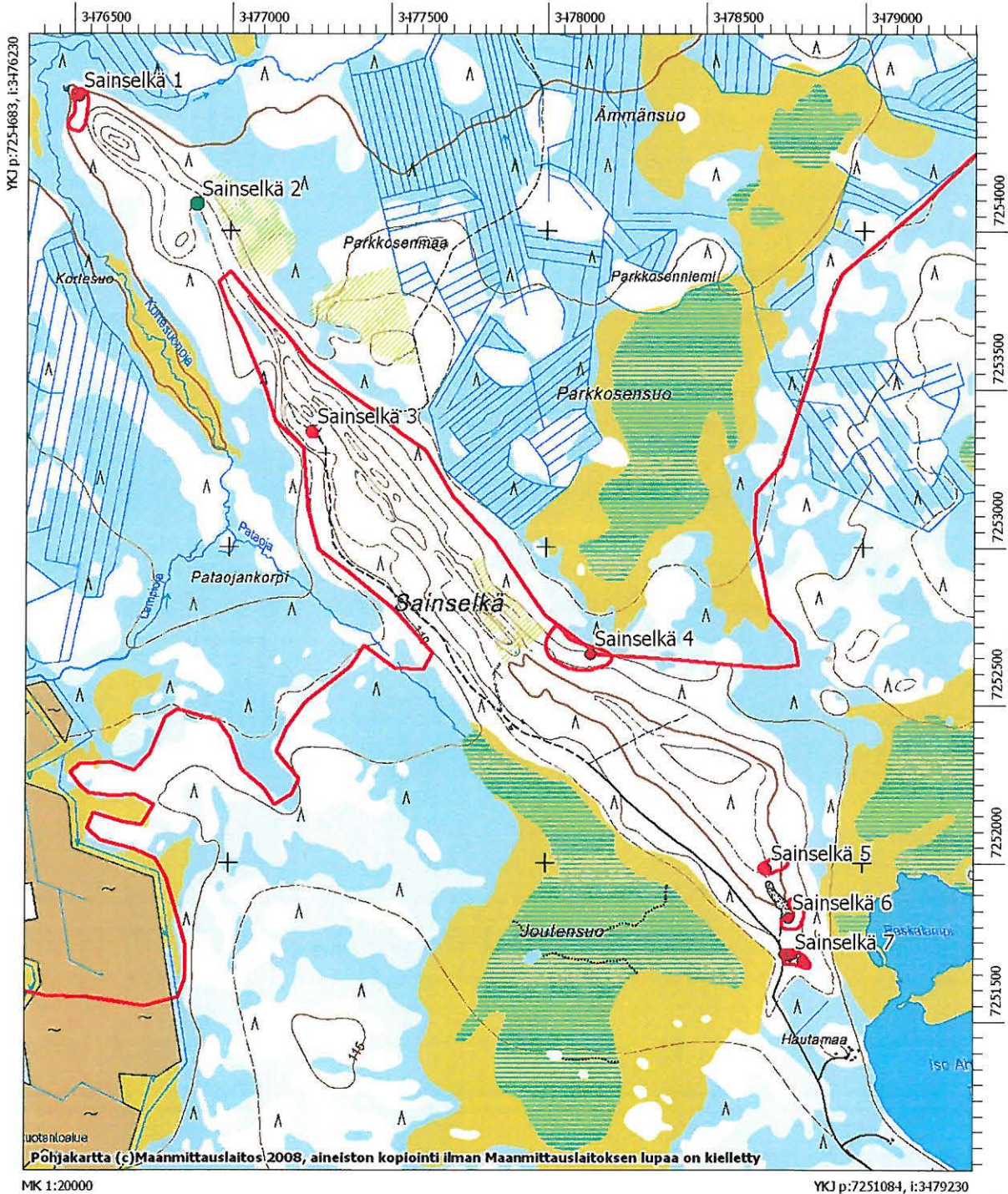
Pudasjärvi Jyskykangas 4 (1000012487) - mahdollinen kivikautinen asuinpaikka

Pudasjärvi Sainselkä 1 (1000012498) - historiallinen ajan talonpohja

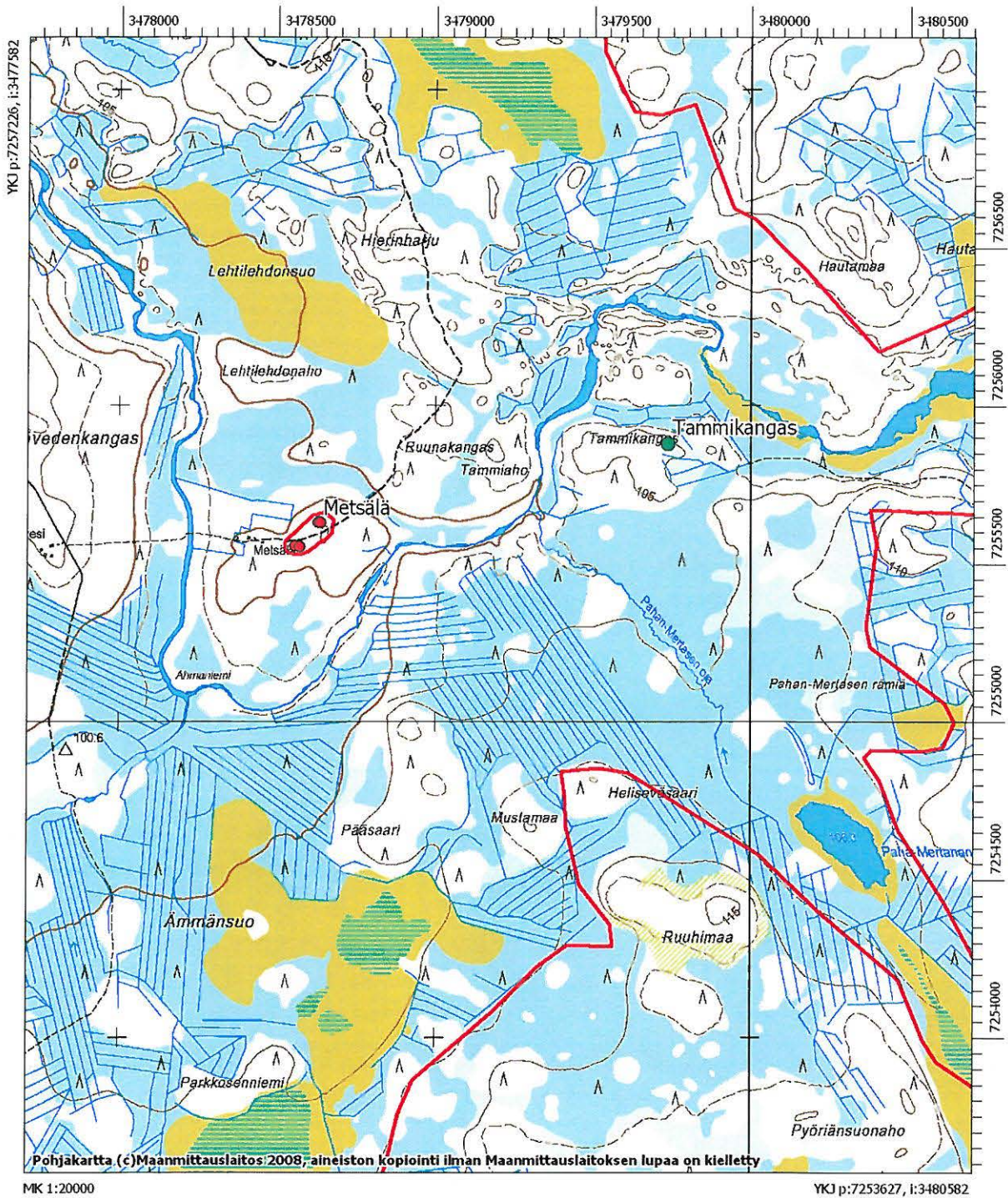


Maastokarttaote 9 (3514 04 VENGASVAARA, mk. 1:20000).

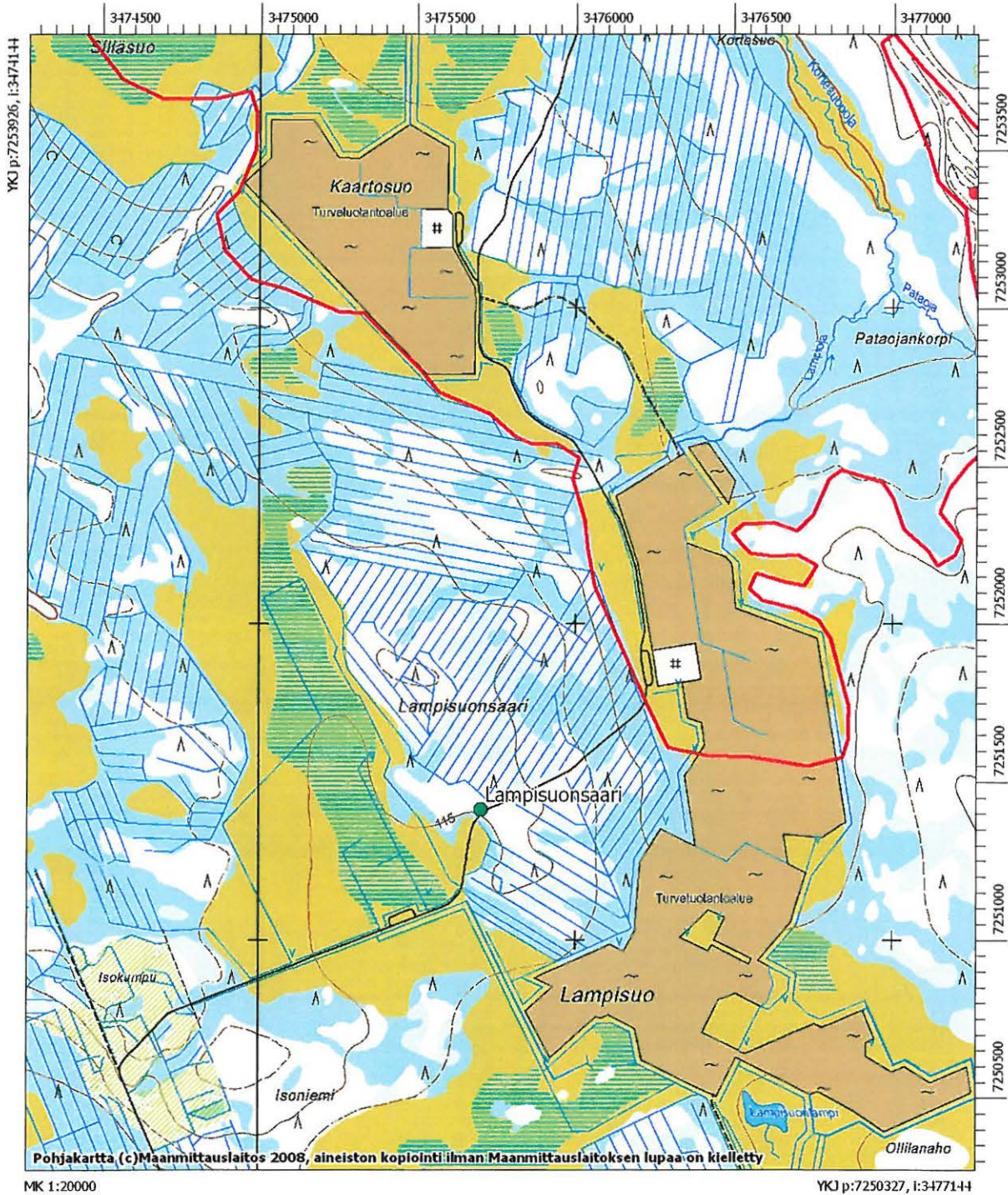
Pudasjärvi Sainselkä 1 (1000012498) – historiallisen ajan talonpohja
 Pudasjärvi Sainselkä 6 (1000012503) - kivikautinen asuinpaikka
 Pudasjärvi Sainselkä 2 (1000012499) – ajoittamaton kuoppa
 Pudasjärvi Sainselkä 3 (1000012500) - kivikautinen asuinpaikka
 Pudasjärvi Sainselkä 5 (1000012502) – historiallisen ajan kuoppa ja tervahauta
 Pudasjärvi Sainselkä 7 (1000012504) – esihistoriallisen pyyntikuoppia
 Pudasjärvi Sainselkä 4 (1000012501) - kivikautinen asuinpaikka



Maastokarttaote 10 (3514 04 VENGASVAARA, mk. 1:20000).
 Pudasjärvi Tammikangas (1000012495) – mahdollinen kivikautinen asuinpaikka
 Pudasjärvi Metsälä (1000012496) – ajoittamattomia kuoppia ja kiviröykkiöitä



Maastokarttaote 11 (3514 04 VENGASVAARA, mk. 1:20000).
 Pudasjärvi Lampisuonsaari (1000012493) – mahdollinen kivikautinen asuinpaikka



Maastokarttaote 12 (3514 07 AITTOJÄRVI, mk. 1:20000).

Pudasjärvi Kollajänkangas (1000012506) – historiallisen ajan kivirakennelmia

Pudasjärvi Sillansaari (1000012497) - ajoittamaton kuoppa

Pudasjärvi Kangastalo (615010089) - ajoittamaton muinaisjäännösyhmä: röykkiötä ja kuoppa

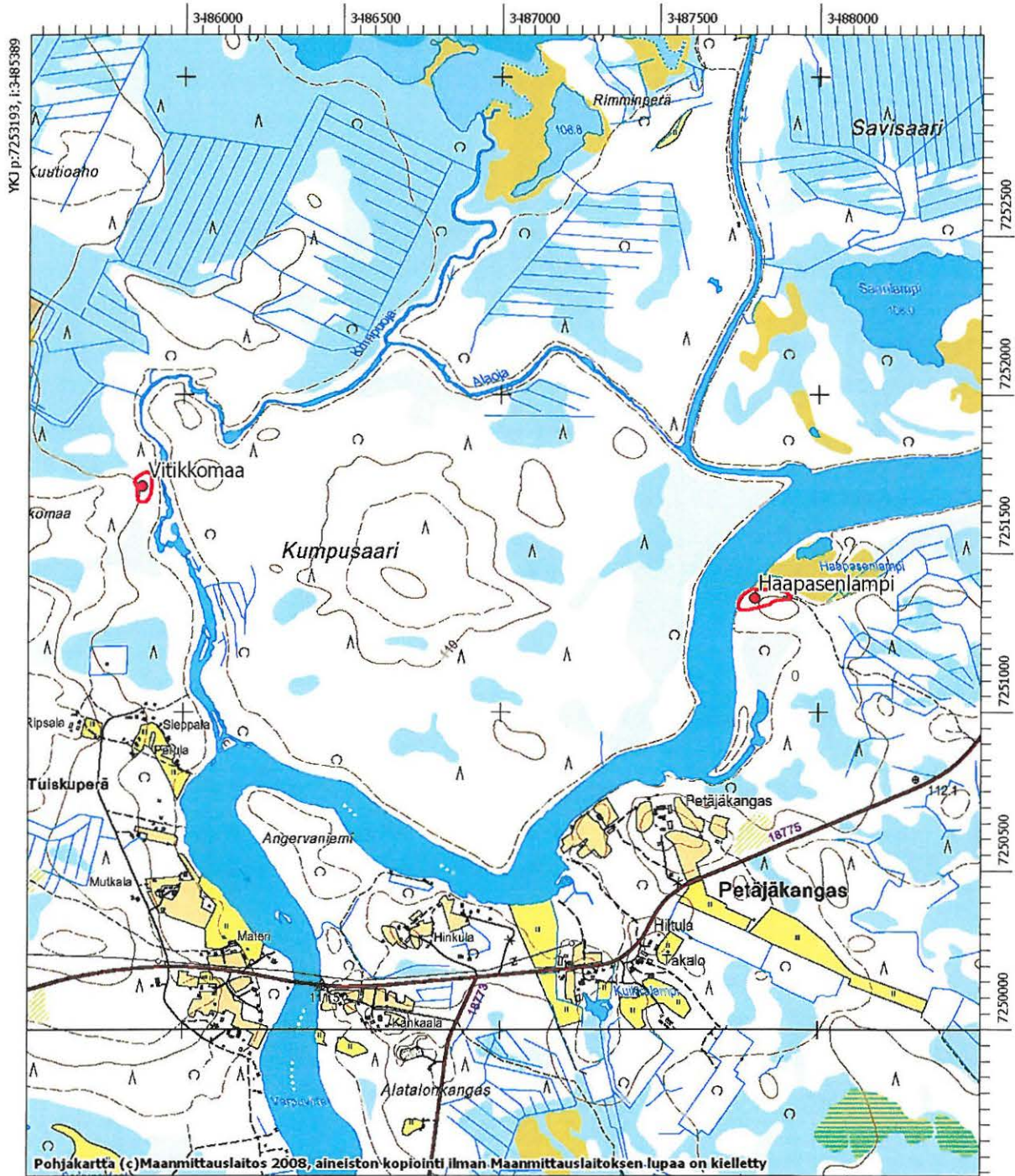
Pudasjärvi Matosuo (1000012505) – mahdollinen kiviakautinen asuinpaikka



Maastokarttaote 13 (3514 07 AITTOJÄRVI, mk. 1:20000).

Pudasjärvi Vitikkomaa (1000012507) - kivikautinen asuinpaikka

Pudasjärvi Haapasenlampi (1000012508) - kivikautinen asuinpaikka



MK 1:20000

YKJ p:7249593, l:3488389

Maastokarttaote 14 (3514 07 AITTOJÄRVI, mk. 1:20000).

Pudasjärvi Lautakangas 2 (1000012511) – esihistoriallisia pyyntikuoppia

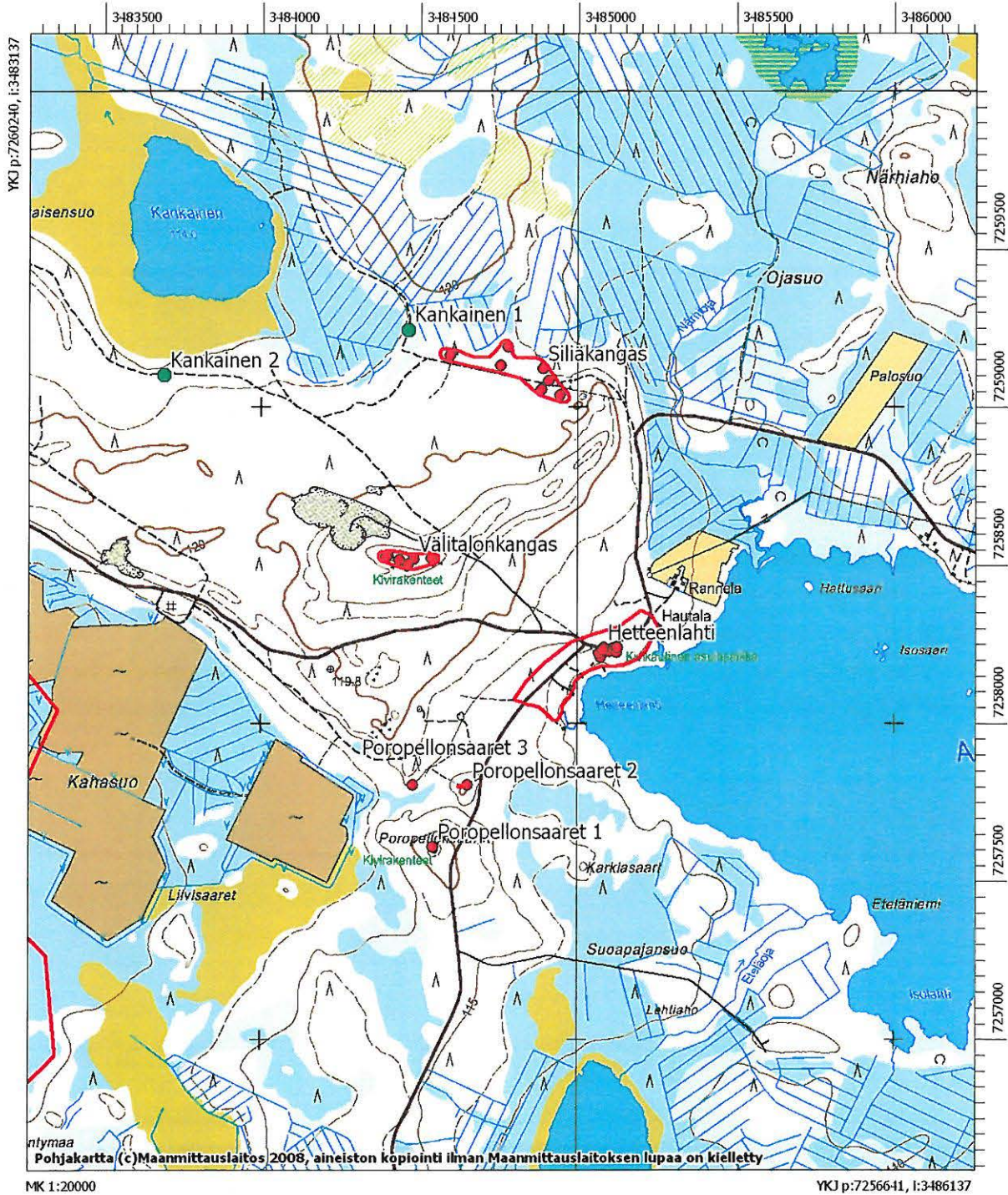
Pudasjärvi Lautakangas 1 (1000012510) - kivikautinen asuinpaikka

Pudasjärvi Ojakangas (1000012509) - kivikautinen asuinpaikka



Maastokarttaote 15 (3514 07 AITTOJÄRVI, mk. 1:20000).

- Pudasjärvi Kankainen 1 (1000012515) – mahdollinen kivikautinen asuinpaikka
 Pudasjärvi Siliäkangas (1000012514) – esihistoriallisia pyyntikuoppia
 Pudasjärvi Poropellonsaaret 3 (1000012513) - ajoittamaton kuoppa
 Pudasjärvi Poropellonsaaret 2 (1000012512) – historiallisen ajan kiviaita
 Pudasjärvi Poropellonsaaret 1 (615010092) - ajoittamaton kivikehä
 Pudasjärvi Kankainen 2 (1000012516) – mahdollinen kivikautinen asuinpaikka
 Pudasjärvi Hetteenlahti (615010091) - kivikautinen asuinpaikka
 Pudasjärvi Välitalonkangas (615010093) - ajoittamattomia kivirakennelmia



Maastokarttaote 16 (3514 07 AITTOJÄRVI, mk. 1:20000).

Pudasjärvi Kankainen 2 (1000012516) – mahdollinen kivikautinen asuinpaikka
 Pudasjärvi Haukilammensaarensärkkä (1000012517) - kivikautinen asuinpaikka

