

Arkkh. n. 52/7.2.1997

M

PULKKILA

Inventointi 1996

Mika Sarkkinen

ARKEOLOGIA SUOMESSA ABSTRAKTI / INVENTOINNIT

PULKKILA

Tutkimuksen suorittaja: Pohjois-Pohjanmaan liitto/Museovirasto, ark. os.

Inventoija: Huk Mika Sarkkinen

Jatkettaessa Pohjois-Pohjanmaan liiton, Pohjois-Pohjanmaan museon ja museoviraston yhteistyönä toteutettavaa Pohjois-Pohjanmaan kiinteiden muinaisjäännösten julkaisuhanketta, osoittautui Pulkkilan perusinventointi aiheelliseksi ennen luettelon 3. osan kokoamista. Kenttätöiden aikana tarkastettiin ja pyrittiin paikantamaan kaikki kunnan alueelta aiemmin tiedossa olleet muinaisjäännöskohteet (27 kpl). Kokonaan uusia kohteita pyrittiin etsimään mahdollisuuksien mukaan. Ennestään luetteloimattomia kohteita kirjattiin kaikkiaan 14 kpl., joista osa (3 kpl) perustuu kansallismuseon ja Pulkkilan kotiseutumuseon kokoelmissa olevien esineiden löytötietoihin. Kaikkiaan 41 kohteesta on paikannettuja kiinteitä muinaisjäännöksiä 18, joista asuinpaikkoja on 17. Aiemmissä tiedoissa mainitut kiviröykkiöt osoittautuivat viljelysraunioiksi. Loput kohteet ovat kivikautisia löytöpaikkoja. Yksi mahdollinen rautakautinen kohde.

Löydöt: KM 29869-29874 (KAI/II?, kiviesineitä, kvartsia)

Kenttätöaika: Touko-kesäkuussa ja elo- syyskuussa 1996, yht. kolme viikkoa

Tutkimuskustannukset: Pulkkilan kunta 10 000, Pohjois-Pohjanmaan liitto ja museovirasto

Tutkimusraportti: M. Sarkkinen 11.12.1996 museoviraston ark. os. top. ark:ssa

<u>SISÄLLYSLUETTELO</u>	<u>SIVU</u>
JOHDANTO	1
PULKKILAN MUINAISJÄÄNNÖSKOhteET - luettelo	3
KOhteIDEN JAKAUTUMINEN PERUSKARTTALEHDILLE	4
PULKKILAN ESINELUETTELO	4
VALOKUVAT	7
YLEISKARTTA PULKKILAN MUINAISJÄÄNNÖSKOhteISTA	8
KOHDEKUVAUKSET JA KARTTAOTTEET	9
EPÄMÄÄRÄISIÄ JA HISTORIAALLISEN AJAN KOhteITA	90
KUVATAULUT 1 - 7	

JOHDANTO

Pohjois-Pohjanmaan liiton, Pohjois-Pohjanmaan museon ja museoviraston yhteistyönä toteutettavan Pohjois-Pohjanmaan kiinteiden muinaisjäännösten luettelointi- ja julkaisuhankkeen jatkamiseksi katsottiin tarpeelliseksi Siikalatvan seutukunnan alueella tehtävä muinaisjäännösten kuntakohtainen perusinventointi. Tämä toteutettiin kesällä 1996.

Työn mahdollisti alueen kuntien (Kestilä, Piippola, Pulkkiila ja Pyhäntä), museoviraston ja Pohjois-Pohjanmaan liiton taloudellinen panos, joka kattoi yhteensä kolmen kuukauden kenttätöitä ja kahden kuukauden jälkityöt. Käytännössä työn toteutti Huk Mika Sarkkinen. Kenttätöitä valmisteluineen tehtiin 20.05.- 28.06. ja 22.08. - 11.10.1996, jonka ajan allekirjoittanut toimi PPL:n va. tutkijana. Maastovaiheen raportointi tehtiin 21.10. - 22.12.1996, jolloin allekirjoittanut toimi museoviraston va. tutkijana. Raportointivaiheen ajaksi Pohjois-Pohjanmaan museo tarjosi tarvittavat työtilat.

Maastotutkimuksia varten kutakin kuntaa kohti varattiin noin kolme viikkoa. Käytännössä työ tehtiin niin, että kuntarajoja ei pidetty määräävinä, vaan alueella liikuttiin tarvittaessa tiestön ja maaston, ei kuntarajojen mukaan. Alkukesällä inventointi keskittyi Kestilään ja Pulkkiilaan, loppukesällä taas Pulkkilan lisäksi Piippolaan ja Pyhäntään. Kyseinen inventointi on kunnan perusinventointi, jossa vanhat kuntakohtaiset tiedot on saatettu ajan tasalle ja samalla etsitty uusia kohteita lähinnä asutuimmilta vesistöjen varsilta ja alueilta missä maankäyttö on yleisintä. Kuntien koko alueen järjestelmällinen läpikäyminen ei ollut mahdollista.

Pulkkilan osalta inventointi perustuu museoviraston arkeologian osaston arkistotietoihin, joita täydennettiin PPM:n arkistotiedoilla. Ennen inventointia Pulkkilasta oli luetteloitu 27 kohdetta. Pulkkiilaa on aiemmin inventoinut Aimo Kehusmaa Uljuan allasalueen rakentamisen yhteydessä 1965. Tarkastuksia ovat tehneet Paula Purhonen 1979, Markku Torvinen 1987 ja Eero Jarva 1993. Ainoa kaivaus-tutkimus on tehty 1966, jolloin A. Kehusmaa tutki altaaseen jäänyttä Niilessaaren Mäntymäkeä.

Kenttätöövaiheen aikana tarkastettiin kaikki ennestään tunnetut kohteet. Uusia kohteita pyrittiin löytämään ja jossain määrin siinä onnistuttiinkin. Pääpaino oli kuitenkin vanhojen löytöpaikkojen paikallistamisessa. Osa näistä osoittautui asuinpaikoiksi. Suurin osa kohteista sijaitsee kunnan koillisosaa idästä leikkaavan Siikajoen ja siihen etelästä yhtyvän kunnan halki kulkevan Lamujoen rannoilla. Muutamia kohteita tavattiin myös Pulkkilan keskustaa idästä laskevan Viitaojan alueelta, joka aikoinaan on muodostanut laajan merenlahden. Kunnan luoteisosat Siikajokivarressa sijaitsevat noin 70 m merenpinnan yläpuolella, itäosissa liikutaan pääasiassa noin 100 metrin korkeudella. Kunnan korkein kohta on keskustan eteläpuolella sijaitseva aina 145 metriin kohoava Lehtomäki. Metallikautisia löytöjä alueelta ei tunneta, lukuunottamatta yhtä mahdollisesti rautakautista kirvestä (kohde 30).

Inventoinnin aikana kävi ilmi, että Pulkkilassa on suunnitteilla valtatie 4:n linjauksen muuttaminen Pulkkilan keskustan itäpuolella. Kunnasta saatiin linjauksen vaihtoehdot, joiden alue tarkastettiin inventoinnin yhteydessä. Tunnettuja kohteita alueella ei ole, eikä uusiakaan onnistuttu löytämään.

Inventointikertomus noudattaa museoviraston kuntakohtaista kohdenumerointia. Luettelo sisältää yhteensä 41 kohdetta, joista ennestään luetteloituja ovat kohteet 1 - 27. Johdantoa seuraavat yhteenvetoluettelot kunnan kohteista, kohteiden jakautuminen peruskarttalehdille, esineluettelo sekä luettelot valokuvista. Historiallisen ajan kohteet on koottu luettelon loppuun.

Muinaisjäännöskohteista ilmoitetaan aluksi nimi-, luokitus-, sijainti- ja omistajatiedot. Omistajatiedot perustuvat kentällä saatuihin tietoihin. Tämän jälkeen seuraa kohteen kuvaus, jossa kuvataan kohteen sijainti, ympäristö ja alueella tehdyt havainnot. Kuvauksen loppuun on koottu ns. tutkimukselliset tiedot eli aiemmat tutkimukset, tehdyt löydöt ja otetut valokuvat. Jokaista kohdetta seuraa peruskarttaote, josta on ilmoitettu peruskarttalehden numero, nimi ja painovuosi. Lisäksi karttalehden numeron perään on merkitty karttalehden jaotuskirjaintunnus.

Kohteen määrittelyä seuraava muinaisjäännösluokitus on seuraava:

I-luokka: Muinaisjäännös säilytetään sellaisenaan, eikä sitä saa hävittää missään olosuhteissa. Valtakunnallisesti tai alueellisesti merkittävä muinaisjäännös.

II-luokka: Muinaisjäännös on rauhoitettu, mutta voidaan tutkimusten jälkeen siirtää joko luokkaan I tai II.

III-luokka: Muinaisjäännös on kokonaan tutkittu tai hävitetty, eikä sen säilyttäminen ole tarpeen. Tutkittujen tietojen perusteella vapaa kohde.

On huomattava, että uudet tiedot voivat muuttaa luokitusta. Lopuksi on korostettava, että inventoinnin jälkeenkään kaikkia alueella olevia muinaisjäännöksiä ei tunneta. Uusista löydöistä ja aina muutoinkin epäselvissä tapauksissa on syytä kääntyä museoviraston puoleen.

Oulussa 11.12.1996



Mika Sarkkinen

PULKKILAN MUINAISJÄÄNNÖSKOhteet

Luokkamerkinnän jälkeen sulussa oleva kysymysmerkki tarkoittaa, että kohteen tarkkaa sijaintia ei tarkalleen tunneta.

0.		paikantamattomia kiviesineitä. III.
1.	Mäntymäki	<u>kivikautinen asuinpaikka.</u> III.
2.	Navettakangas	<u>kivikautinen asuinpaikka.</u> II.
3.	Kolankangas	<u>kivikautinen asuinpaikka.</u> II-III.
4.	Hietala	<u>kivikautinen asuinpaikka.</u> II-III.
5.	Orava	<u>kivikautinen asuinpaikka?</u> II.
6.	Hakala	<u>kivikautinen löytöpaikka.</u> II.
7.	Lautaoja	<u>kivikautinen löytöpaikka.</u> II.
8.	Naukula	<u>kivikautinen löytöpaikka.</u> II.
9.	Uusitalo	<u>kivikautinen löytöpaikka.</u> II.
10.	Uusitalo	<u>kivikautinen löytöpaikka.</u> II.
11.	Peltola	<u>kivikautinen löytöpaikka.</u> II.
12.	Lahnanen	<u>kivikautinen löytöpaikka.</u> III?
13.	Viitaoja	<u>kivikautinen löytöpaikka.</u> II(?)
14.	Ojantakanen	<u>kivikautinen löytöpaikka.</u> II(?)
15.	Sepänaho	<u>kivikautinen löytöpaikka.</u> II.
16.	Kytölä	<u>kivikautinen asuinpaikka.</u> II.
17.	Kytölä	<u>kiviröykkiöitä ja -kuoppia.</u> III.
18.	Pulkkilan tappelupaikka	<u>kivikautinen asuinpaikka.</u> II.
19.	Ketola	<u>kivikautinen löytöpaikka.</u> II.
20.	Luttinen	<u>kivikautinen löytöpaikka.</u> II(?)
21.	Pikkula	<u>kivikautinen löytöpaikka.</u> II(?)
22.	Toivola-Ätylä	<u>kivikautinen löytöpaikka.</u> II.
23.	Kivikangas	<u>kivikautinen löytöpaikka.</u> II(?)
24.	Lampela	<u>kivikautinen asuinpaikka?</u> II.
25.	Puroinkorpi	<u>kivikautinen löytöpaikka.</u> II(?)
26.	Kaijankoski	<u>kivikautinen asuinpaikka?</u> II.
27.	Lusikkaperä, Leinonen	<u>kivikautinen asuinpaikka.</u> II.
28.	Sillankorva	<u>kivikautinen asuinpaikka?</u> II.
29.	Launolankylä, Mäntykangas	<u>kivikautinen löytöpaikka.</u> II.
30.	Laakkola	<u>rautakautinen löytöpaikka.</u> II(?)
31.	Maja	<u>kivikautinen löytöpaikka.</u> II.
32.	Ruostekorpi SW	<u>kivikautinen asuinpaikka?</u> II.
33.	Urheilumaja	<u>kivikautinen asuinpaikka.</u> II-III.
34.	Pumppaamo	<u>kivikautinen asuinpaikka?</u> II-III.
35.	Önkkyrikangas	<u>kivikautinen asuinpaikka.</u> II.
36.	Köyrynoja	<u>kivikautinen löytöpaikka.</u> II.
37.	Jylhänniska	<u>kivikautinen asuinpaikka.</u> II. <u>kivikautinen löytöpaikka.</u> II.
38.	Mutkala	<u>kivikautinen löytöpaikka.</u> II.
39.	Mattila	<u>kivikautinen asuinpaikka.</u> II.
40.	Tuomaala	<u>kivikautinen löytöpaikka?</u> II.
41.	Kansanniva	<u>kiviesineen löytöpaikka.</u> II?

KOHTEIDEN JAKAUTUMINEN PERUSKARTTALEHDILLE

2434 07 KARHUKANGAS	25 Puroinkorpi?
3411 09 PIIPPOLA	6 Hakala, 23 Kivikangas, 38 Sillankorva, 29 Mäntykangas, 30 Laakkola, 31 Maja, 32 Ruostekorpi SW, 33 Urheilumaja, 34 Pumppaamo, 35 Önkkyrikangas
3412 04 HYVÄRILÄ	9 Uusitalo I, 10 Uusitalo II, 11 Peltola, 12 Lahnanen, 25 Puroinkorpi? 36 Köyryoja
3412 07 PULKKILA	1 Mäntymäki, 3 Kolankangas, 4 Hietala, 5 Orava, 7 Lautaoja, 8 Naukula, 13 Viitaoja, 14 Ojantakanen, 15 Sepänaho, 16 Kytölä, 17 Kytölä, 18 Tappelupaikka, 19 Ketola, 20 Luttinen, 21 Pikkula?, 22 Toivola-Ätylä, 24 Lampela, 27 Lusikkaperä Leinonen, 37 Jylhänniska, 38 Mutkala, 40 Tuomaala
3412 08 SIPOLA	26 Kaijankoski, 41 Kansanniva
3412 10 PIHKALANRANTA	2 Navettakangas, 39 Mattila

PULKKILAN ESINELUETTELO

Kansallismuseon kokoelmissa olevat esineet:

KM 2253:9	tasataltta	23 Kivikangas
KM 2303	tasataltta	0
KM 2410:1	kourutalтта	7 Lautaoja
KM 2410:2	tasataltta, katkennut	13 Viitaoja
KM 2410:3	tasataltta	0
KM 2477:74	tasataltta	14 Ojantakanen
KM 3671:48	tuura, suippokärkinen	15 Sepänaho
KM 3678:11	tasataltta	16 Kytölä
:12	tasataltta	16 Kytölä
KM 3678:13	tasataltta	19 Ketola
KM 3678:14	tasataltta	0 (ks. kohde 7)
KM 3678:15	tasataltta	21 Pikkula
KM 3735:10	poikkikirves	24 Lampela
KM 3924:1	tasataltta	18 Tappelupaikka
:2	tasataltta	18 Tappelupaikka
:3	tasataltta	0 (18 täytemaa?)
KM 10208:1	tasataltta	25 Puroinkorpi
KM 15158:1	kehdonjalaskuokka	14 Ojantakanen
KM 15158:2	tasataltta	6 Hakala
KM 15158:3	kourutalтта	0 Lukkarinpelto?
KM 15158:4	tasataltta	5 Orava

KM 15158:5	hioinkivi	5	Orava
:6	hioinkiven puolikas	5	Orava
KM 15158:7	kiviesineen teelmä	18	Tappelupaikka
KM 16814:1	kvartsikaavin	1	Mäntymäki
:2	kvartsi-iskoksia, 3 kpl	1	Mäntymäki
KM 16815:1	kvartsisäle	2	Navettakangas
:2	kvartsi-iskoksia, 2 kpl	2	Navettakangas
KM 16816:1	kvartsisesine	3	Kolankangas
:2	kvartsisäle	3	Kolankangas
:3	palanutta luuta	3	Kolankangas
:4	kvartsi-iskoksia, 11 kpl	3	Kolankangas
KM 16817:1	hioimen kappale	4	Hietala
:2	kvartsisesine	4	Hietala
:3	kvartsisesine	4	Hietala
:4	palaneen luun siru	4	Hietala
:5	kvartsi-iskoksia, 10 kpl	4	Hietala
:6	kvartsiitti-iskos	4	Hietala
KM 16818	poikkikirves	9	Uusitalo
KM 16819	sädekiviliuskeveitsi	12	Lahnanen
KM 17063:1-7	kaivauslöytöjä	1	Mäntymäki I
KM 17064:1-21	kaivauslöytöjä	1	Mäntymäki II
KM 17706:1	hiekkaa??/näyte?	26	Kaijankoski
:2	kiviveitsen teräkatkelma	26	Kaijankoski
KM 22956:1	kivinen kärki	27	Leinonen
:2	kivitaltta	27	Leinonen
KM 28209	tasataltta	28	Sillankorva
KM 28210	tuura	29	Launolankylä
KM 29869:1	kärkimäinen sädekivi-iskos	16	Kytölä
:2	sädekiviliuske-lohelma	16	Kytölä
:3	sädekiviliuske-iskos	16	Kytölä
KM 29870:1	hiotun kiviesineen katkelma	27	Leinonen
:2	hiottuja kiviesineen paloja	27	Leinonen
:3	sädekiviliuske-iskos	27	Leinonen
KM 29871	kvartsisäle	33	Urheilumaja
KM 29872:1	kvartsiydin	35	Önkkörikangas
:2	kvartsi-iskoksia	35	Önkkörikangas
KM 29873:1	kivikirves	37	Jylhänniska
:2	tasataltta	37	Jylhänniska
:3	tasataltta	37	Jylhänniska
KM 29874:1	saviastian reunapala, KA	38	Mattila
:2	pienoistasataltta	38	Mattila
:3	kivilaji-iskos	38	Mattila
:4-6	kvartsi-esineitä	38	Mattila
:7	kvartsilohelmia, -iskoksia	38	Mattila
:8	kvartsiittilohelma/esine?	38	Mattila

Pohjois-Pohjanmaan museon kokoelmissa olevat esineet:

PPM 415 (=1304)	kivitaltan kappale	20	Luttinen
PPM 4570	poikkikirves	9	Uusitalo
PPM 6321	tasataltta	28	Sillankorva
PPM 6732	tasataltta	21	Pikkula (?)
PPM 6741	poikkikirves	8	Naukula
PPM 6758	tasataltta	0	(vrt. Kestilä 12)
PPM 8330	kvartsiittiliippa	0	(vrt. Pulkkila 30)

Oulun lyseon kokoelmissa olevat esineet:

113	kivikirves	16 Kytölä
127	kivikirves	16 kytölä

Pulkkilan kotiseutumuseossa (PulM) olevat kiviesineet:

PulM 803	rautakirves	30 Laakkola
PulM 1217	kivikirveen teräkatkelma	0 (Vorna)
PulM, ei numeroa	tasataltta	0

(lisäksi liippoja ja luonnonkiviä)

Yksityisten hallussa olevat kiviesineet:

Mikko Träskelinin, 92600 Pulkkila, p. 08-8121 438, hallussa:		
	Kehdonjalaskuokka	31 Maja

Anneli Karvosen, Raahentie 2040, 92600 Pulkkila, p. 08-8125 032, hallussa:

kivikirves/taltoa	36 Köyryoja
-------------------	-------------

Veikko Haapalan, Mutkantie, 92600 Pulkkila, p. 08-8121 268, hallussa:

kiviesineen katkelma	38 Mutkala
----------------------	------------

Pentti Jarvan, Niilontie 62, 92600 Pulkkila, p. 08-8124 436, hallussa:

epämääräinen kiviesine?	41 Kansanniva
-------------------------	---------------

VALOKUVAT:

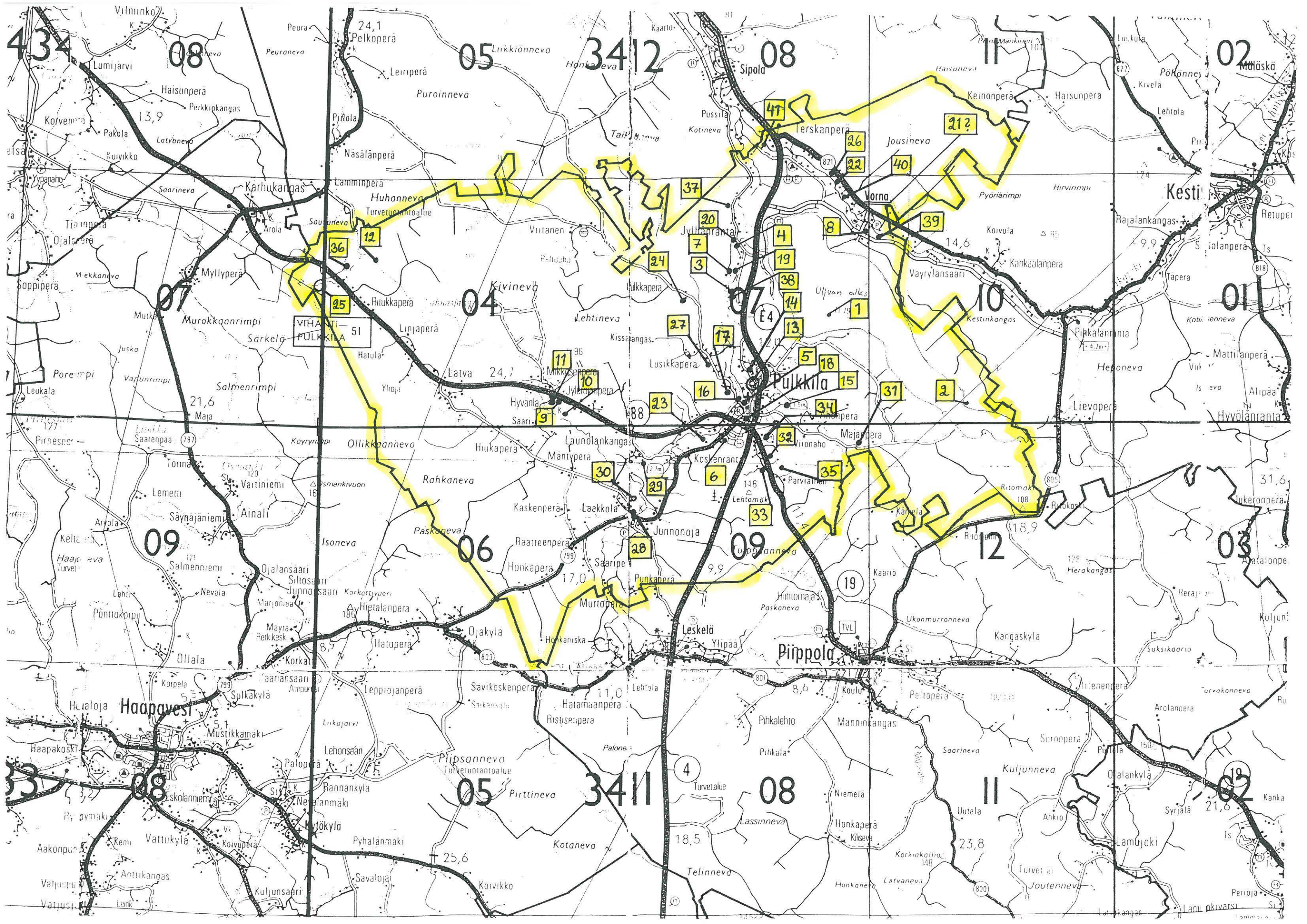
Kuvat on luetteloitu Pohjois-Pohjanmaan museon kuva-arkistoon Pohjois-Pohjanmaan liiton kokoelmana (PPL/PPM:n kuva-arkisto)

Mustavalkokuvat:

- NH 10 - 11 Pulkkila 28 Sillankorva, asuinpaikan maisemaa etelästä vanhan sillan tieltä kuvattu panoraama (2 kuvaa).
- NH 12 Pulkkila 30 Laakkola, Pulkkilan museossa oleva rautakirves PulM 803, päältä.
- NH 13 Pulkkila 30 Laakkola, PulM 803, sivulta.
- NH 14 Pulkkila 31 Maja, Mikko Träskelinin hallussa oleva kehdonjalaskuokka päältä.
- NH 15 Pulkkila 31 Maja, sama sivulta.
- NH 16 Pulkkila 31 Maja, sama alta.
- NH 17 Pulkkila 31 Maja, sama toiselta sivulta.
- NH 18-19-20 Pulkkila 24 Lampela (Seppä), talon peltoja, asuinpaikkaan viittavat merkit etualan perunapellosta, panoraama (3 kuvaa) etelästä länteen.
- NH 44 Pulkkila 33 Urheilumaja, asuinpaikka kuvan keskellä hiekkakuopan reunalla, etelälounaasta.
- NH 45 Pulkkila 32 Ruostekorpi SW, asuinpaikan merkit juurakoin täytetyn hiekkakuopan reunoilta, kuvattu eteläkaakosta.
- NH 46 Pulkkila 35 Önkkyrikangas, asuinpaikkaa lanssi-paikalta kohti sähkölinjaa, kvartssia mm. kuvan keskellä tiellä olevan laukun luona, pohjoiskoillisesta.

Diat:

- D 13 Pulkkila 16 Kytölä, kuva sillankorvasta eteläkaakosta, asuinpaikka talon etupuolella pellossa.
- D 14 Pulkkila 24 Lampela, asuinpaikan merkkejä perunamaassa, idästä.
- D 15 Pulkkila 26 Kaijankoski, asuinpaikka-alueetta kohti kaakkoa, oikealla Siikajoki.
- D 16 Pulkkila 28 Sillankorva, asuinpaikkaa koulun luona rinteeseen yläosassa, etelästä.
- D 17 Pulkkila 30 Laakkola, Pulkkilan museon rautakirves PulM 803, sivulta.
- D 18 Pulkkila 30 Laakkola, PulM 803, kirves sivulta.
- D 19 Pulkkila 30 Laakkola, PulM 803, kirves päältä.
- D 20 Pulkkila 36 Köyryoja, Anneli Karvosen sen hallussa oleva kiviesine, päältä.
- D 21 Pulkkila 36 Köyryoja, kiviesine sivulta.
- D 22 Pulkkila 39 Mattila, asuinpaikan merkit ja keramiikan löytöpaikka kynnöspellon alueella, länsilounaasta.
- D 23 Pulkkila 41 Kansanniva, Pentti Jarvan hallussa oleva kiviesine.
- D 24 Pulkkilan museon numeroimattomia kiviesineitä.
- D 25 Pulkkilan museon numeroimattomia kiviesineitä. toinen puoli.



VIHANTI
PULKKI 51

Haapavesi

Piippola

Pulkki

Kesti

Sipola

08

05

3412

02

434

09

06

09

12

03

33

08

05

3411

08

11

02

33

08

05

3411

08

11

02

PULKKILA 1

Kohteen nimi: Mäntymäki I ja II
Määrittely ja mj-luokka: kivistä asuinpaikkoja. III.
Peruskartta: 3412 07 PULKKILA
Koordinaatit: x = 7135 45, y = 3448 65, z = n. 72,5
Kylä ja seutu: Pulkkiila, Uljuan allas
Tila: Mäntymäki
Rek:No: 1:12
Maanomistaja: Ilmari Koskela

Pulkkilan kirkosta noin 5,7 km koilliseen, entisen Uljuanojan pohjoispuolisen mäen lounaaseen viettävällä rinteellä.

Kohde on nykyään Uljuan altaassa vedenpinnan alla.

Kohdetta ei tarkastettu

Aiemmat tutkimukset: Inventointi A. Kehusmaa 1965 ja
Koekaivaus A. Kehusmaa 1966

Aiemmat löydöt: KM 16814:1-2 (kvartsikaavin ja -iskoksia)
KM 17063:1-7 (kvartsi-iskoksia, pala piitä)

Valokuvat: -

Kartta: peruskarttaote 2412 07/CD, p. 1970, päälle p. 1990

PULKKILA 2

Kohteen nimi: Rasvamäki, Navettakangas
 Määrittely ja mj-luokka: kivistä asuinpaikka. II.
 Peruskartta: 3412 10 PIHKALANRANTA
 Koordinaatit: x = 7130 48, y = 3453 90, z = n. 80
 Kylä ja seutu: Pulkkila, Uljua
 Tila: Rasvamäki
 Rek:No: 24:4
 Maanomistaja: ?

Pulkkilan kirkosta noin 9 km itään, Uljuan altaan pohjoisrannalla, altaan itäpään yli kulkevasta voimalinjasta noin 350 metriä itään. Kohde sijaitsee mäen kaakkoisrinteen alapuolella olevalla tasanteella. Paikalla olleet pellot ovat vesakoituneet ja kasvavat paksua heinää, samoin vanha tienpaikka on kasvanut umpeen. Paikallaan on vielä vanha tiilipolttimo, mutta lato on vaipunut kasaksi lahoavaa puuta.

Inventoinnin yhteydessä paikalta ei onnistuttu löytämään asuinpaikan merkkejä, mutta ne alueet, joilta aiemmin on havaintoja tehty, ovat altaan rakentamisesta huolimatta säilyneet koskemattomina. Vedenkorkeus altaassa lienee lähellä samaa kuin aikoinaan asuinpaikan käytössä ollessa. Rannoille ei tällä alueella ole rakennettu penkkoja tms.

Kohde tarkastettu: 31.5.1996

Aiemmat tutkimukset: Inventointi 1965, Aimo Kehusmaa

Aiemmat löydöt: KM 16815:1-2 (kvartsisäle ja -iskoksia)

Valokuvat: Löytöaluetta pohjoisesta kuvattuna

Kartta: Peruskarttaote 3412 10/A, p. 1980, päällep. 1990

PULKKILA 3

Kohteen nimi: Kolankangas
 Määrittely ja mj-luokka: kivikautinen asuinpaikka. II-III.
 Peruskartta: 3412 07 PULKKILA
 Koordinaatit: x = n. 7135 08-30, y = n. 3444 50-60,
 z = n. 75
 Kylä ja seutu: Pulkkiila, Jylhänranta
 Tila: Kolankangas + ?
 Rek:No: 16:6, 16:13 ja 19:15
 Maanomistaja: ?

Pulkkilan kirkosta noin 4,2 km pohjoiseen, Lamujoen itärannalla, Mutkalantien ja Lamujoen välisen hiekkakuopan reunoilla, Kolanojan varrella. Alueella olevat hiekkakuopat ovat osaksi kasvaneet umpeen. Maaperä alueella on vähäkivistä hiekkaa, puusto koskemattomilla osilla kuivan kankaan mäntymetsää.

Inventoinnin yhteydessä tavattiin kaksi kvartsi-iskosta hiekkakuopan läpi joenrantaan johtavan tien pohjoispuolisen hiekkakuopan itäreunalta läheltä Mutkalantietä. Kohteen eteläpuolisen Mutkalan talon Veikko Haapala, joka on syntymään Kolankankaan hävinneestä talosta aivan Kolanojan eteläpuolelta, kertoi poikasena löytäneensä erikoisen saviastian palan. Se oli ollut paksua ruskeaa savea ja koristeltu kuopilla. Löytöpaikka oli ollut nykyisen aidatun puhelinkeskuksen etelä - lounais -puolella lähellä Kolanojan törmää. Alue oli kasvanut umpeen ja ojan törmät kasvoivat paksua sammalta. Parista koepistosta ei tehty löytöjä. Maa on paikalla myllättyä, ojaan on ruopattu ja puhelinkeskus rakennettu. Ilmeisesti myös talon vanhat pellot ovat sijainneet löytöpaikan lähellä, tosin enemmän sen eteläpuolella. Hiekkakuopan eteläpuolelta, mistä aiemmin tehdyt havainnot ja löydöt ovat, ei nyt tavattu mitään. Rikkoutunut maan pintaa alueella ei enää ollut. Alueella lienee ollut melkoisen laaja asuinpaikka, joka on hiekanotossa lähes tyystin tuhoutunut. Ks. myös kohde 38.

Kohde tarkastettu: 3.6.1996

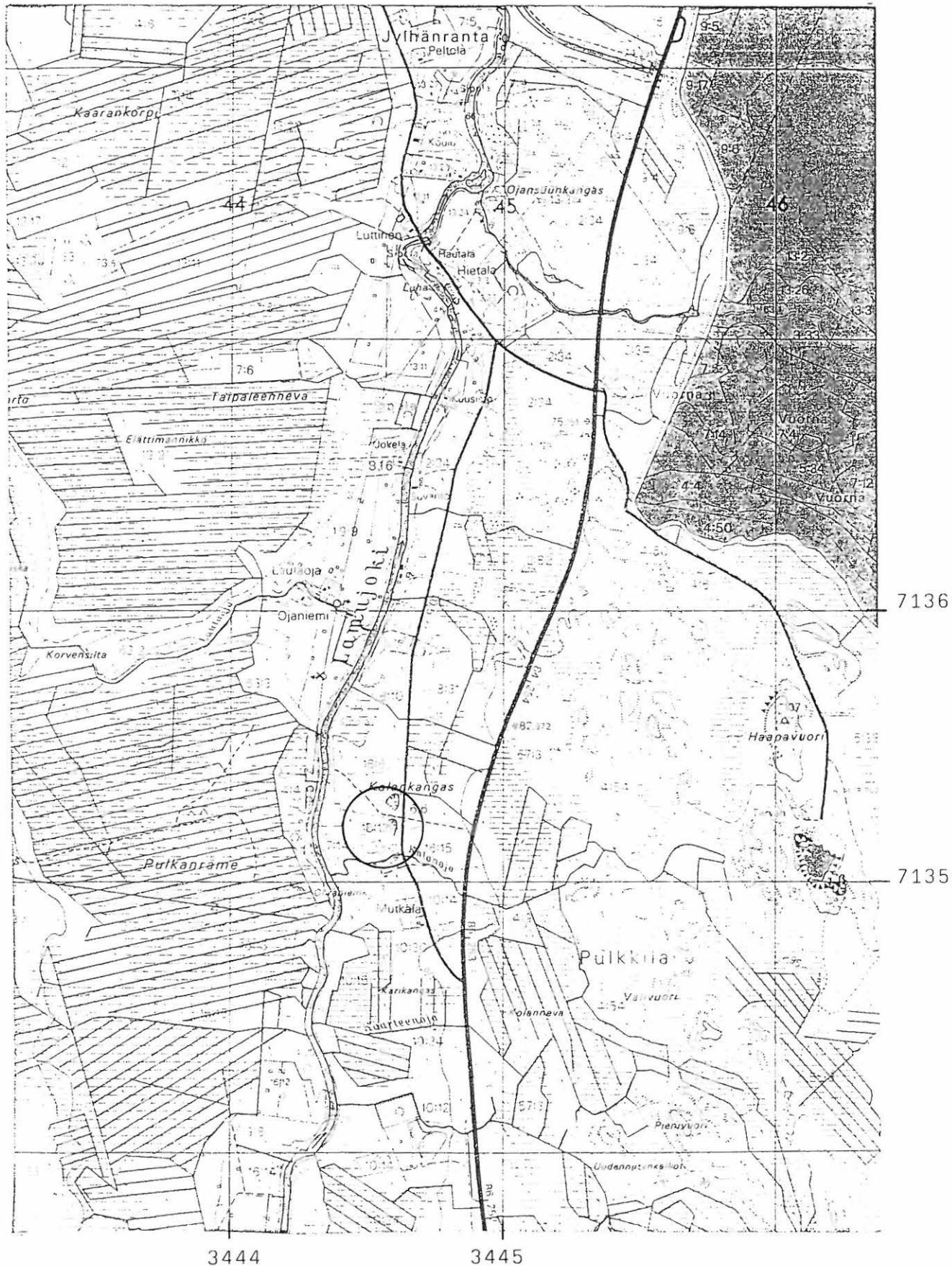
Aiemmat tutkimukset: Inventointi 1965, A. Kehusmaa

Aiemmat löydöt: KM 16816:1-4 (kvartssia ja luunsiruja)

Valokuvat: -

Kartta: Peruskarttaote 3417/A-D, p. 1979, päälle p. 1990

PULKKILA 3 Kolankangas



3412 07 PULKKILA

Pulkkilan inventointi 1996, M. Sarkkinen

PULKKILA 4

Kohteen nimi: Hietala
 Määrittely ja mj-luokka: kivikautinen asuinpaikka. II-III.
 Peruskartta: 3412 07 PULKKILA
 Koordinaatit: x = 7137 12, y = 3444 82, z = n. 70
 Kylä ja seutu: Pulkkiila, Jylhänranta
 Tila: Hietala
 Rek:No: 13:3
 Maanomistaja: Paavo Kinnunen
 Sammalkuja 1, 86300 Oulainen

Pulkkilan kirkosta noin 6,1 km pohjoiseen, Lamujoen koillisrannalla, entisestä Oulaistenojan suusta noin 300 metriä länsilounaaseen. Kohde sijaitsee hiekkaisen lounaaseen antavan rantatörmän päällä kohdassa, missä Lamujoki tekee jyrkän polvekkeen länteen. Paikalla on ennen ollut kylän yhteinen uimapaikka, jossa kesäkuumalla hieno hiekka lämpeni polttavaksi, kuten tien koillispuolella olevassa kesäpaikassaan ollut tilan nykyinen omistaja menneitä muisteli. Sittemmin paikalta on otettu hiekkaa ja rakennettu kuopan yli kulkeva voimalinja.

Inventoinnin aikana hiekkakuopan kaakkoispäästä tavattiin pari kvartsi-iskosta ja voimakkaasti likaantunutta maata sekä punaiseksi palanutta hiekkaa. Hiekkakuopan kaakkoispuolinen alue on osittain säilynyt, mutta sen alueelle mahdollisesti jatkuvaa asuinpaikkaa ovat osaltaan tuhonneet kankaalle kaivetut matalat lapiotyönä tehdyt jo sammalen peittämät hiekkakuopat. Ison hiekkakuopan reunoilta ei tehty löytöjä mainittua kohtaa lukuunottamatta. Kerrallinen asuinpaikka on käytännössä lähestulkoon kokonaan tuhoutunut. Esi- neitä ei nykyinen Hietalassa kasvanut Paavo Kinnunen tiennyt paikalta löytyneen.

Katso myös kohde 20 Luttinen.

Kohde tarkastettu: 3.6.1996

Aiemmat tutkimukset: Inventointi 1965, A. Kehusmaa

Aiemmat löydöt: KM 16817:1-6 (hioimen kpl, kvartsiesineitä ja -iskoksia, kvartsiitti-iskos, palanutta luuta)

Valokuvat: -

Kartta: Peruskarttaote 3412 07/BD, p. 1979, päälle. 1990

PULKKILA 5

Kohteen nimi: Orava
 Määrittely ja mj-luokka: kivikautinen asuinpaikka. II-III?
 Peruskartta: 3412 07 PULKKILA
 Koordinaatit: x = 7130 80, y = 3445 10, z = n. 75
 Kylä ja seutu: Pulkkiila, Kirkonkylä
 Tila: ?
 Rek:No: ?
 Maanomistaja: ?

Pulkkilan kirkosta noin 250 - 300 metriä etelälounaaseen, Lamujoen itärannalla, loivasti luoteeseen viettävällä vanhalla viljelysmaalla. Nykyisin alueella on kaksi rivitaloa, joista toinen suoraan koordinaattien osoittaman löytöpaikan päällä. Talojen asvaltoitujen pihojen lisäksi alue vihermaana.

Paikalla ei voitu havaita enää mitään kivikauteen viittaavaa. Aiemmissä tiedoissa sanotaan löytöjä tehdyn laajalta alueelta, joten osia asuinpaikasta voi olla säilyneenä nykyisen rakennuskannan lomassa.

Kohde tarkastettu: 18.6.1996

Aiemmat tutkimukset: Inventointi 1965, A. Kehusmaa ja tarkastus 1979, P. Purhonen

Aiemmat löydöt: KM 15158:4 (tasataltta), -:5 (hioinkivi) ja -:6 (hioinmen puolikas)

Valokuvat: -

Kartta: Peruskarttaote 3412 07/AC, p. 1979, päälle. 1990

PULKKILA 5 Orava



7131

7130

25° 50'
16 m 40 s

Nok = + 17
3445

3412 07 PULKKILA

Pulkkilan inventointi 1996, M. Sarkkinen

PULKKILA 6

Kohteen nimi: Hakala
 Määrittys ja mj-luokka: kivikautinen löytöpaikka. II.
 Peruskartta: 3411 09 PIIPPOLA
 Koordinaatit: x = 7129 66, y = 3444 05, z = n. 77,5
 Kylä ja seutu: Pulkkila, Kirkonkylä
 Tila: Hakala
 Rek:No: 27:3
 Maanomistaja: Eeva Kopola (?)

Pulkkilan kirkosta noin 1,8 km lounaaseen, Lamujoen kaakkoisrannalla, Haapavedentien kaakkoispuolella, Hakalan talosta vajaan 100 metriä itäkaakkoon. Alue on tasaista savikkopeltoa.

Inventoinnin aikana pelto oli kynnöksellä, mutta mitään kiinteästä muinaisjäännöksestä kertovaa paikalta ei löydetty. Kyseessä lienee irtolöytöpaikka.

Kohde tarkastettu: 19.6.1996

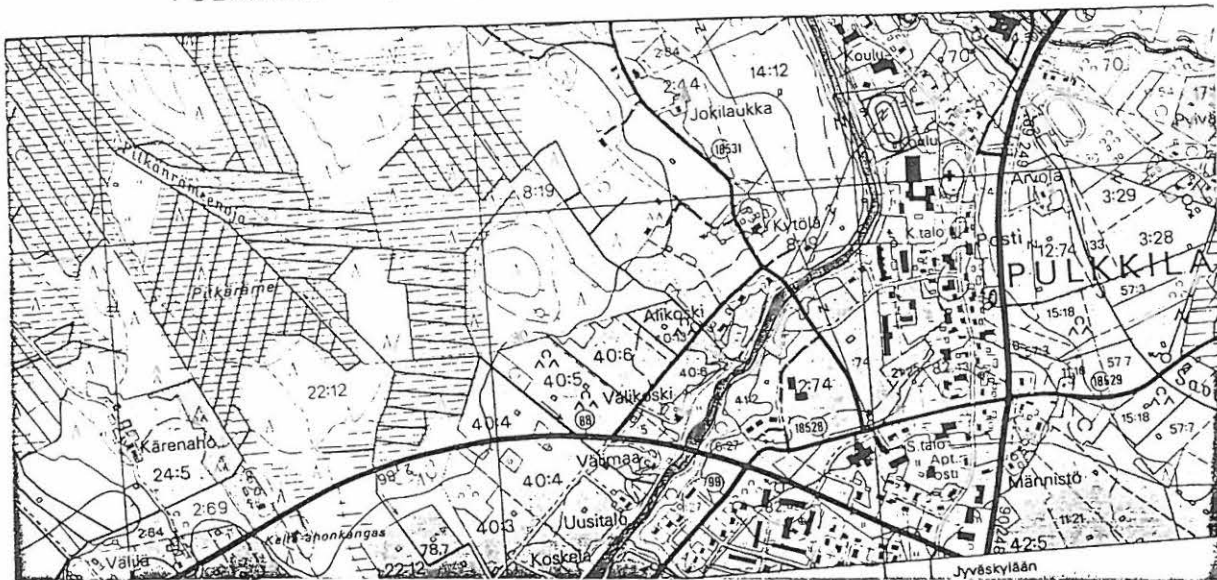
Aiemmat tutkimukset: Inventointi 1965, A. Kehusmaa

Aiemmat löydöt: KM 15158:2 (tasataltta)

Valokuvat: -

Kartta: Peruskarttaote 3411 09/B, p. 1979, päälle p. 1990

PULKKILA 6 Hakala



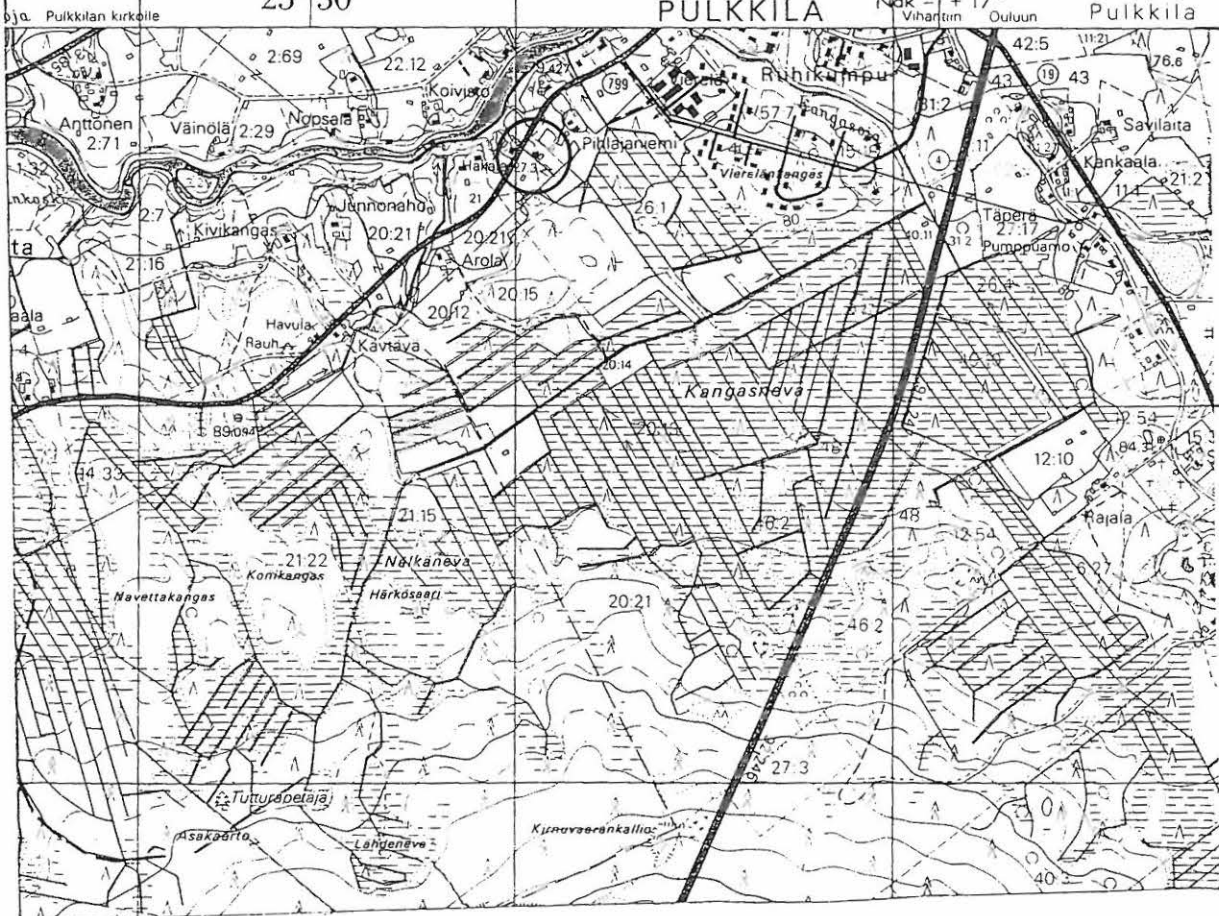
3443

3444

3412 07 3445

-16 m
25° 50'

Nok = +17°
Vihantim Ouluun



7130

7129

3411 09 PIIPPOLA (+3412 07)

Pulkkilan inventointi 1996, M. Sarkkinen

PULKKILA 7

Kohteen nimi: Lautaoja
 Määrittely ja mj-luokka: kivikautinen löytöpaikka. II.
 Peruskartta: 3412 07 PULKKILA
 Koordinaatit: x = 7136 08, y = 3444 40, z = 70-72,5
 Kylä ja seutu: Pulkkiila, Jylhänranta
 Tila: Lautaoja
 Rek:No: 19:9
 Maanomistaja: Matti Häcklin
 Takalontie, 92600 Pulkkiila

Pulkkilan kirkosta noin 5,1 km pohjoiseen, Lamujoen länsirannalla, jokeen lännestä laskevan Lautaojan pohjoispuolella. Lautaojan rakennusryhmää ympäröivät tasaiset, loivasti jokea kohti viettävät pellot. Maaperä pelloissa hiekkamultaa, jonkin verran kiviä.

Inventoinnin aikana kynöksellä ja oraalla olleista pelloista ei löydetty mitään kiinteään muinaisjäännökseen viittaavaa. Talon vanha emäntä muisteli pelloista kiviesineitä löydetyn. Aiemman inventoinnin yhteydessä kerrotun kadonneen taltan löytöpaikka on pihan joenpuoleisilla pelloilla, jokseenkin nyt tilan yli kulkevan sähkölinjan tienoilla. Osoitettu löytökohta oli ketona, mutta lähipelloista ei löytöjä tehty. KM:n kokoelmassa olevan taltan löytöpaikkaa ei voitu enää varmuudella paikallistaa.

Kohteeseen aiemmin liitettyä esinettä KM 3678:14 (kourutaltoa), ei löytötietojensa perusteella voi tähän yhdistää. Sen on sanottu löytyneen pellosta Jylhänrannalla. Löytö sijoitettu esineluettelossa kohtaan 0, ilman paikkatietoja olevat esineet.

Kohde tarkastettu: 3.6.1996

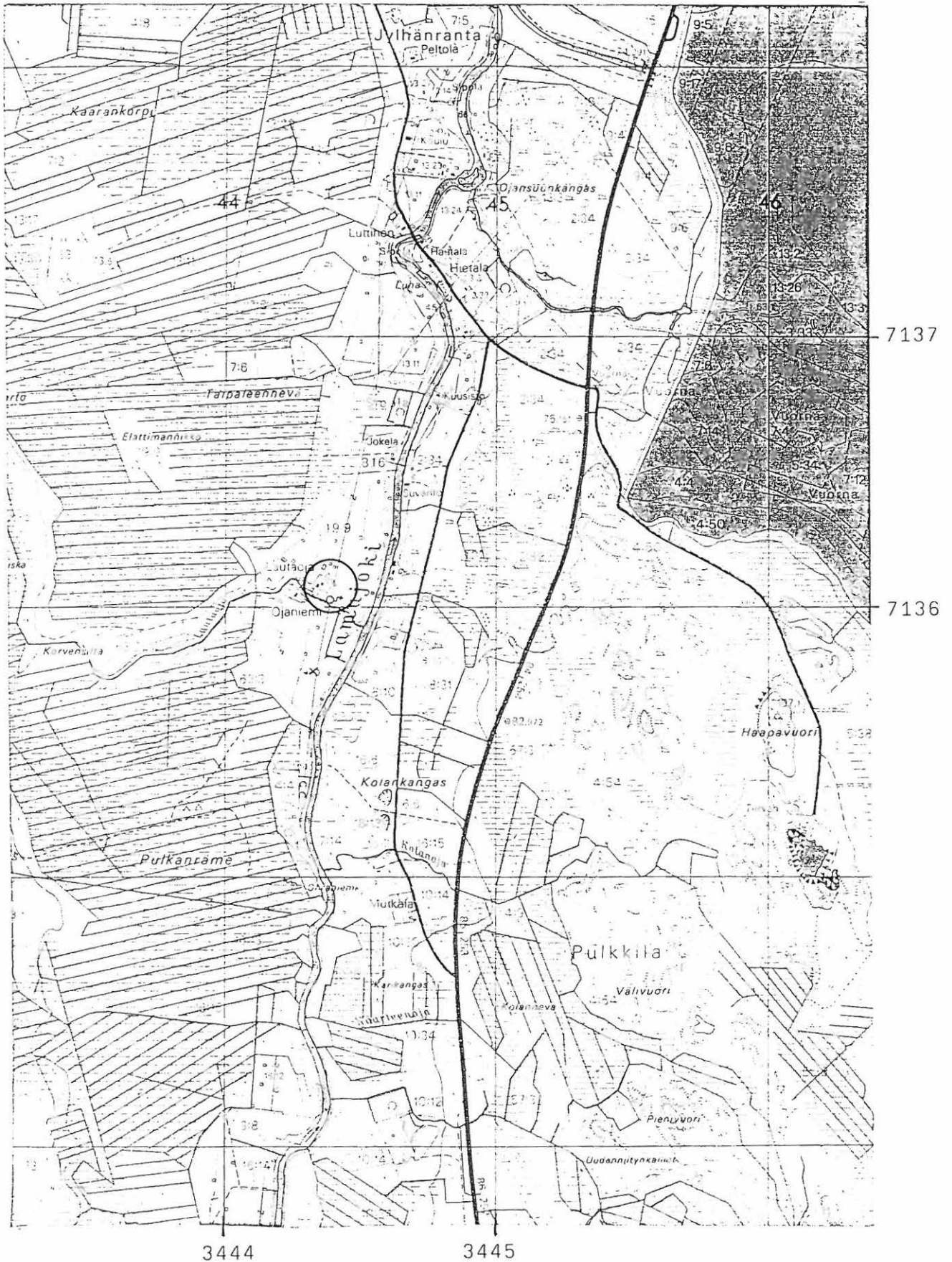
Aiemmat tutkimukset: Inventointi 1965, A. Kehusmaa

Aiemmat löydöt: KM 3678:14 (tasatalta)

Valokuvat: -

Kartta: Peruskarttaote 3412 07/BD, p. 1979, päälle p. 1990

PULKKILA 7 Lautaoja



3412 07 PULKKILA

Pulkkilan inventointi 1996, M. Sarkkinen

PULKKILA 8

Kohteen nimi: Naukula
Määrittely ja mj-luokka: kivikautinen löytöpaikka. II.
Peruskartta: 3412 07 PULKKILA
Koordinaatit: x = 7137 82, y = 3449 85, z = 75-77,5
Kylä ja seutu: Vuorna, Vorna
Tila: Naukula
Rek:No: 13:25
Maanomistaja: Hilja Pihkakoski ja Eino P:n perik.
92610 Vorna

Pulkkilan kirkosta noin 8,2 km koilliseen, Siikajoen rannasta noin 300 metriä lounaaseen ja Vornassa Siikajoen ylittävästä sillasta noin 400 metriä etelään. Alue on tasaista peltoa. Löytöpaikalla noin 50 m talosta pohjoiseen on havaittavissa pieni matala kumpare. Pellot viettävät hyvin loivasti jokea kohti.

Inventoinnin aikana Naukulan talon pellot olivat heinällä. Näiden ja joen välissä Sökölän pellot olivat kynnöksellä. Alueelta ei löydetty mitään kiinteään muinaisjäännökseen viittaavaa. Talon emännän mukaan paikalta ei ole löydetty muita kiviesineitä kuin edesmenneen miehensä Eino Pihkakosken löytämä.

Kohde tarkastettu: 5.6.1996

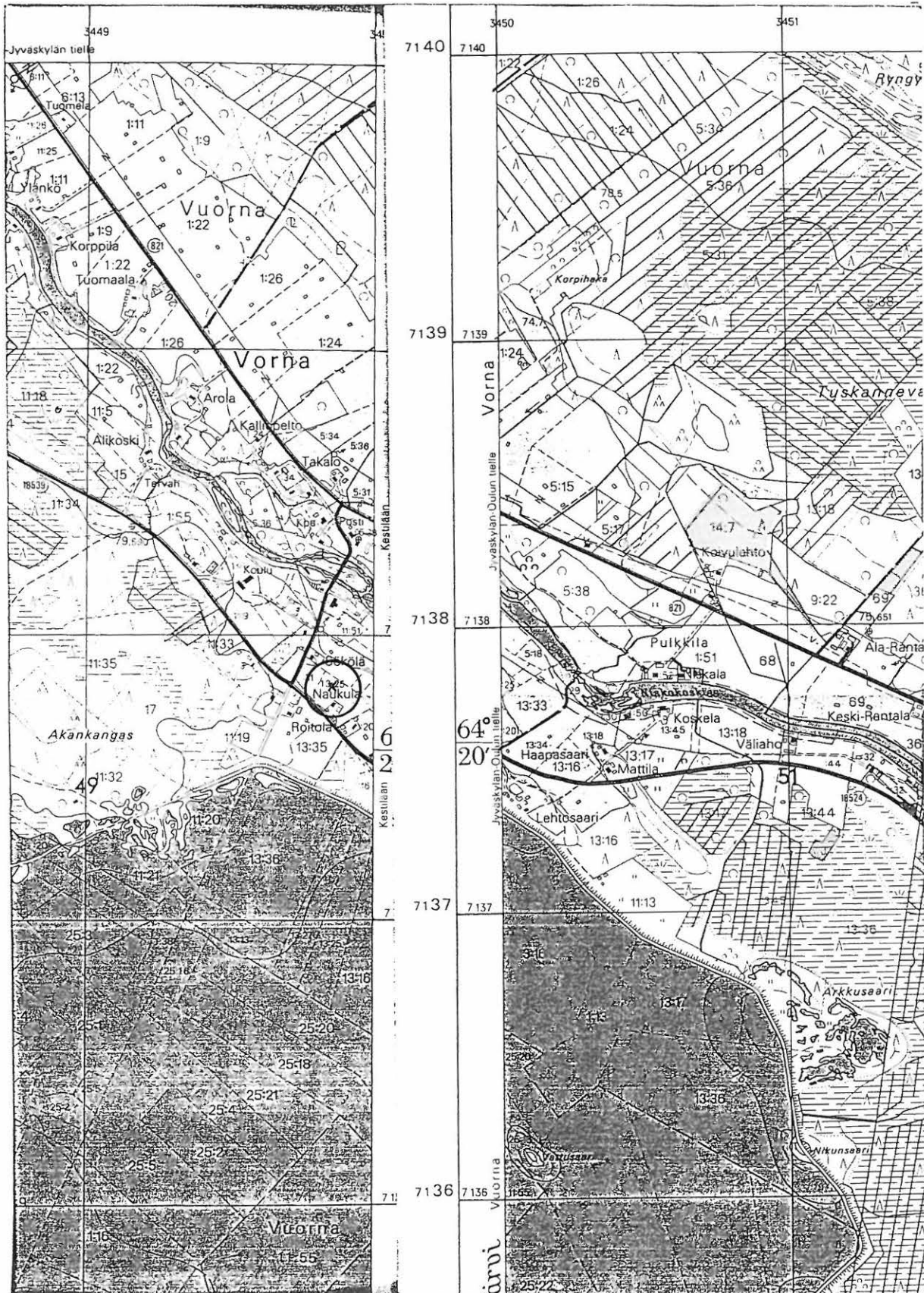
Aiemmat tutkimukset: Inventointi 1965, A. Kehusmaa

Aiemmat löydöt: PPM 6741 (poikkikirves)

Valokuvat: -

Kartta: Peruskarttaote 3412 07/D, p. 1979, päälle p. 1990

PULKKILA 8 Naukula



3412 07 PULKKILA (+3412 10)

Pulkkilan inventointi 1996, M. Sarkkinen

PULKKILA 9

Kohteen nimi: Uusitalo I
 Määrittely ja mj-luokka: kivikautinen löytöpaikka. II.
 Peruskartta: 3412 04 HYVÄRILÄ
 Koordinaatit: x = 7131 08, y = 3437 18, z = 90-92,5
 Kylä ja seutu: Launola, Hyvärilä
 Tila: Uusitalo
 Rek:No: 7:33
 Maanomistaja: Eino Aalto
 Raahentie, 92600 Pulkkiila

Pulkkilan kirkosta noin 7,5 km länteen, Hyvärilän koulusta noin 200 metriä itäkaakkoon, Naarastenojan itäpuolisen kankaan itäreunalla. Kohde sijaitsee Uudentalon pohjoispuolisella pellolla, pihan laidalla olevan jyrkän muinaisen rantaterassin yläpuolella, 300 - 400 metriä pitkän soraharjanteen luoteispäässä. Peltomaa lähinnä hiekaista moreenia/soraa.

Päärakennuksesta noin 20 metriä pohjoiseen olevalta pellolta on aiemmin löydetty tasataltta. Inventoinnin aikana pelto oli perunaama ja kynnöksellä. Paikalta ei löydetty kvartssia tai muuta kiinteään muinaisjäännökseen viittaavaa. Tietyvästi paikalta ei ole löydetty muita kiviesineitä. Mahdollinen irtolöytöpaikka. Myöskään samalla harjanteella talosta noin 80 metriä kaakkoon olevan pienen sorakuopan laitamilta ei tehty löytöjä.

Kohde tarkastettu: 25.6.1996

Aiemmat tutkimukset: Inventointi 1965, A. Kehusmaa

Aiemmat löydöt: PPM 4570 (tasataltta)

Valokuvat: -

Kartta: Peruskarttaote 3412 04/C, p. 1979, päälle p. 1990

PULKKILA 9 Uusitalo I



3412 04 HYVÄRILÄ

Pulkkilan inventointi 1996, M. Sarkkinen

PULKKILA 10

Kohteen nimi: Uusitalo II
 Määrittely ja mj-luokka: kivikautinen löytöpaikka. II.
 Peruskartta: 3412 04 HYVÄRILÄ
 Koordinaatit: x = 7130 60, y = 3437 55, z = n. 87,5
 Kylä ja seutu: Launola, Hyvärilä
 Tila: Uusitalo
 Rek:No: 7:33
 Maanomistaja: Eino Aalto
 Raahentie, 92600 Pulkkiila

Pulkkilan kirkosta noin 7 km länteen, Hyvärilän koulusta noin 850 metriä kaakkoon, Naarastenojan itäpuolisen kankaan eteläpuolelta, Uudestatalosta noin 500 m kaakkoon. Alue on alavaa ja tasaista peltoaukeaa kahden kankaan välissä, muinaisen etelään avautuneen lahden suupuolta.

Paikalta on löydetty ojaa kaivettaessa noin 30 cm syvältä savesta kiviesine. Inventoinnin aikana pellot olivat ketona, eikä paikalla tehty kivikaudesta kieliviä havaintoja. Maastollisesti paikka on sellainen, että asuinpaikkaa löytöpaikalla tuskin on ollut. kyseessä lieneekin irtolöytö.

Kohde tarkastettu: 25.6.1996

Aiemmat tutkimukset: Inventointi 1965, A. Kehusmaa

Aiemmat löydöt: KM 16818 (poikkikirves)

Valokuvat: -

Kartta: Peruskarttaote 3412 04/C, p. 1979, päälle. 1990

PULKKILA 10 Uusitalo II



3412 04 HYVÄRILÄ

Pulkkilan inventointi 1996, M. Sarkkinen

PULKKILA 11

Kohteen nimi: Peltola
 Määrittely ja mj-luokka: kivikautinen löytöpaikka. II.
 Peruskartta: 3412 04 HYVÄRILÄ
 Koordinaatit: x = 7131 07, y = 3436 94, z = n. 90
 Kylä ja seutu: Launola, Hyvärilä
 Tila: ?
 Rek:No: 7:?
 Maanomistaja: Janne Myllykangas
 Hyvärilä, 92600 Pulkkila

Pulkkilan kirkosta noin 8 km länteen, Hyvärilän koulusta vajaat 100 metriä etelään, Naarastenojan itäpuolella olevan kankaan korkeimman selänteen eteläpäässä.

Paikalta on löydetty hukkaan mennyt kiviesine talon luoteispuoliselta pellolta vanhasta päärakennuksesta noin 100 metrin päästä. Tuo peltoalue oli inventoinnin aikana karhittuna peltona. Kyseessä oli pikkukiveä täynnä oleva soramaahan/hiekkamoreeniin tehty pelto, josta ei tavattu minkäänlaisia kiinteään muinaisjäännökseen viittaavia löytöjä, vaikka paikalla pitäisi olla olla valkeita ukonkiviäkin. Nykyään taloa asuva, esineestä kertoneen Reino Myllykosken poika ei ollut löydöstä kuullut eikä paikalla mitään erikoista havainnut.

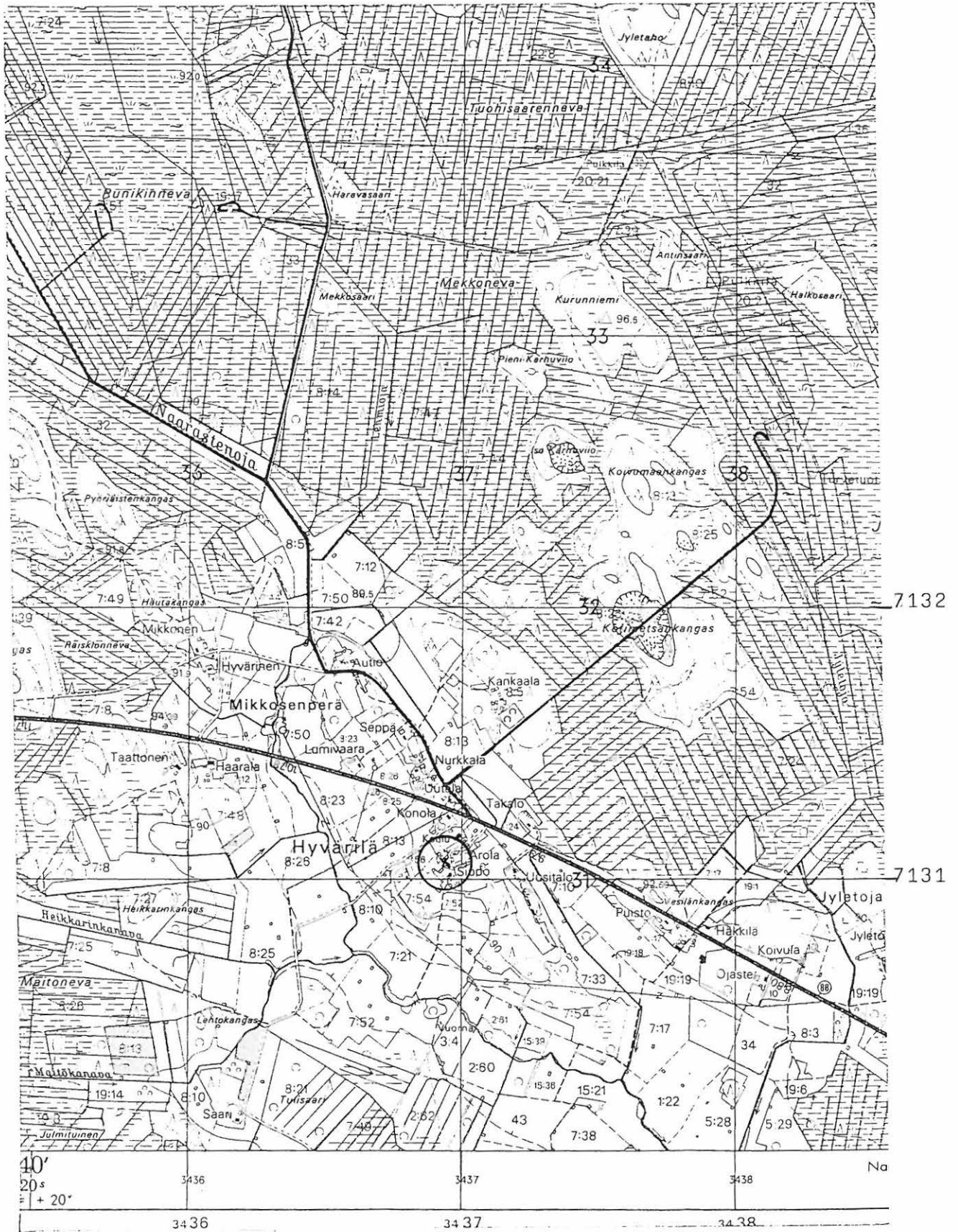
Kohde tarkastettu: 25.6.1996

Aiemmat tutkimukset: Inventointi 1965, A. Kehusmaa

Aiemmat löydöt: Kadoksissa oleva kiviesine?

Valokuvat: -

Kartta: Peruskarttaote 3412 04/C, p. 1979, päälle p. 1990



3412 04 HYVÄRILÄ

Pulkkilan inventointi 1996, M. Sarkkinen

PULKKILA 12

Kohteen nimi: Latva, Lahnanen
 Määrittely ja mj-luokka: kivikautinen löytöpaikka. III?.
 Peruskartta: 3412 04 HYVÄRILÄ
 Koordinaatit: x = n. 7136 70, y = n. 3429 65,
 z = n. 90-92,5 (palstan keskiosa)
 Kylä ja seutu: Launola, Ritukkaperä
 Tila: Lahnanen
 Rek:No: 25:18
 Maanomistaja: ?

Pulkkilan kirkosta noin 15,5 km länsiluoteeseen, Köyryojan ja Paak-
 kilankankaan välisellä suoalueella, vajaat 2,5 km kivijärvestä
 itään. Paikalla olevan suopalstan läpi kulkevan kuivatusojan etelä-
 puolelta on löydetty kynnettäessä kiviveitsi.

Inventoinnin aikana paikalla todettiin Turveruokin turvetuotantoa-
 lue. Lyhyellä käynnillä ei kivikaudesta kertovia havaintoja onnis-
 tuttu tekemään.

Kohde tarkastettu: 24.6.1996

Aiemmat tutkimukset: Inventointi 1965, A. Kehusmaa

Aiemmat löydöt: KM 19819 (sädekiviliuskeveitsi)

Valokuvat: -

Kartta: Peruskarttaote 3414 04/B, p. 1979, päälle p. 1990

PULKKILA 13

Kohteen nimi: Viitaoja
 Määrittys ja mj-luokka: kivikautinen löytöpaikka. II(?)
 Peruskartta: 3412 07 PULKKILA
 Koordinaatit: ruutu 7131/3445
 Kylä ja seutu: Pulkkiila, Kirkonkylä
 Tila: ?
 Rek:No: ?
 Maanomistaja: ?

Pulkkilan kirkosta noin 500 metriä pohjoiseen laskee Viitaoja idästä Lamujokeen. Jokirannat ojan molemmin puolin ovat vanhaa pelto-
 maata, maaperältää hiekkaa. Nykyään alue on rakennettua keskustan
 kaava-alueetta.

Viitaojan törmästä löydetyn tasataltan tarkempaa löytöpaikkaa ei
 tunneta. Inventoinnin aikanakaan sitä ei enää pystytty paikallista-
 maan. Kun esine on löytynyt ojaa kaivettaessa, voidaan sen olettaa
 olevan peräisin jostain vanhalta peltona olleelta alueelta.

Lukkarin (Anttilan) pellosta on löydetty kourutaltoa, jonka senkään
 tarkempaa löytöpaikkaa ei tunneta. Kun edellä mainitun tasataltan
 on lahjoittanut kokoelmiin Pulkkilan lukkari Iisak Eskola, voi esi-
 neille arvailla yhteistä löytöaluetta. Varmuutta tähän ei kuiten-
 kaan enää saada.

Molempien esineiden löytöpaikat jäävät tuntemattomiksi. Alueella
 kierrettiin tuloksetta.

Kohde tarkastettu: -

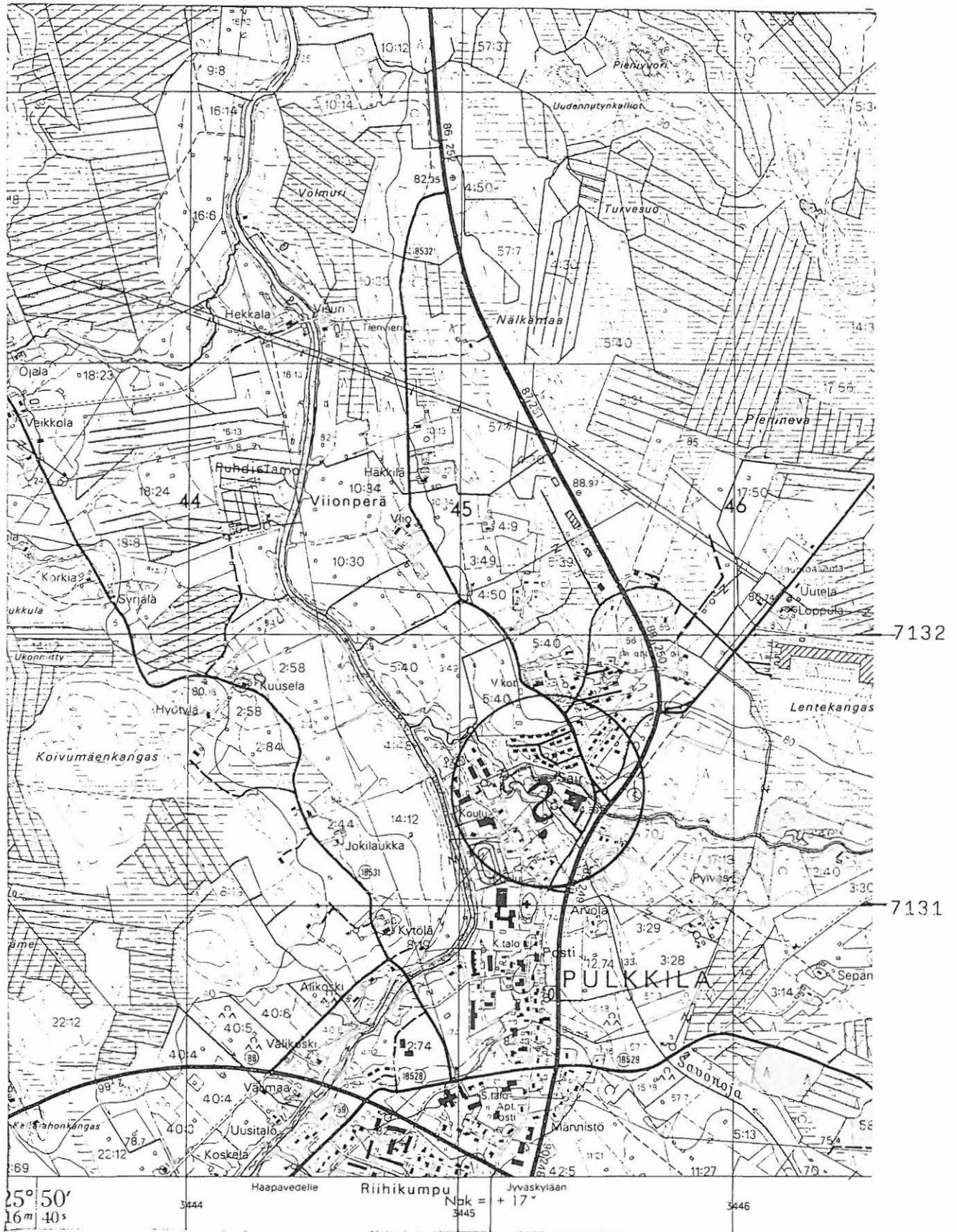
Aiemmat tutkimukset: Inventointi 1965 A. Kehusmaa

Aiemmat löydöt: KM 2410:2 (tasataltoa, katkennut) ja
 KM 15158:3 (kourutaltoa)?

Valokuvat: -

Kartta: Peruskarttaote 3412 07/AC, p. 1979, päälle p. 1990

PULKKILA 13 Viitaoja



3412 07 PULKKILA

Pulkkilan inventointi 1996, M. Sarkkinen

PULKKILA 14

Kohteen nimi: Ojantakanen
 Määrittys ja mj-luokka: kivikautinen löytöpaikka. II(?)
 Peruskartta: 3412 07 PULKKILA
 Koordinaatit: ruutu 7131/3445?
 Kylä ja seutu: Pulkkiila, Kirkonkylä
 Tila: ?
 Rek:No: ?
 Maanomistaja: ?

Pulkkilan kirkosta noin 800 metriä pohjoiseen, Lamujoen itärannalla, jokeen idästä laskevan Viitaojan suusta noin 500 metriä itään sijaitsevan entisen vanhainkodin ja nykyisen Lamujoen perhekodit oy:n tienoilla on sijainnut Ojantakasen talo.

Ojantakasen majan vanhalta isännältä on saatu kokoelmiin 1860-luvulla tasataltta. Myöhemmin on kokoelmiin tullut Ojantakasen kanakaasta löydetty kehdonjalaskuokka. Kummankaan esineen tarkkaa löytöpaikkaa ei tunneta. Ojantakasen kangas on hiekkakangas, joka nykyään on keskusta rakennettua kaava-aluetta. Inventoinnin yhteydessä löytöpaikkoja/paikkaa ei pystytty tarkemmin määrittelemään. Alueelta ei myöskään löydetty mitään kivikauteen viittaavaa.

Kohde tarkastettu: 18.6.1996

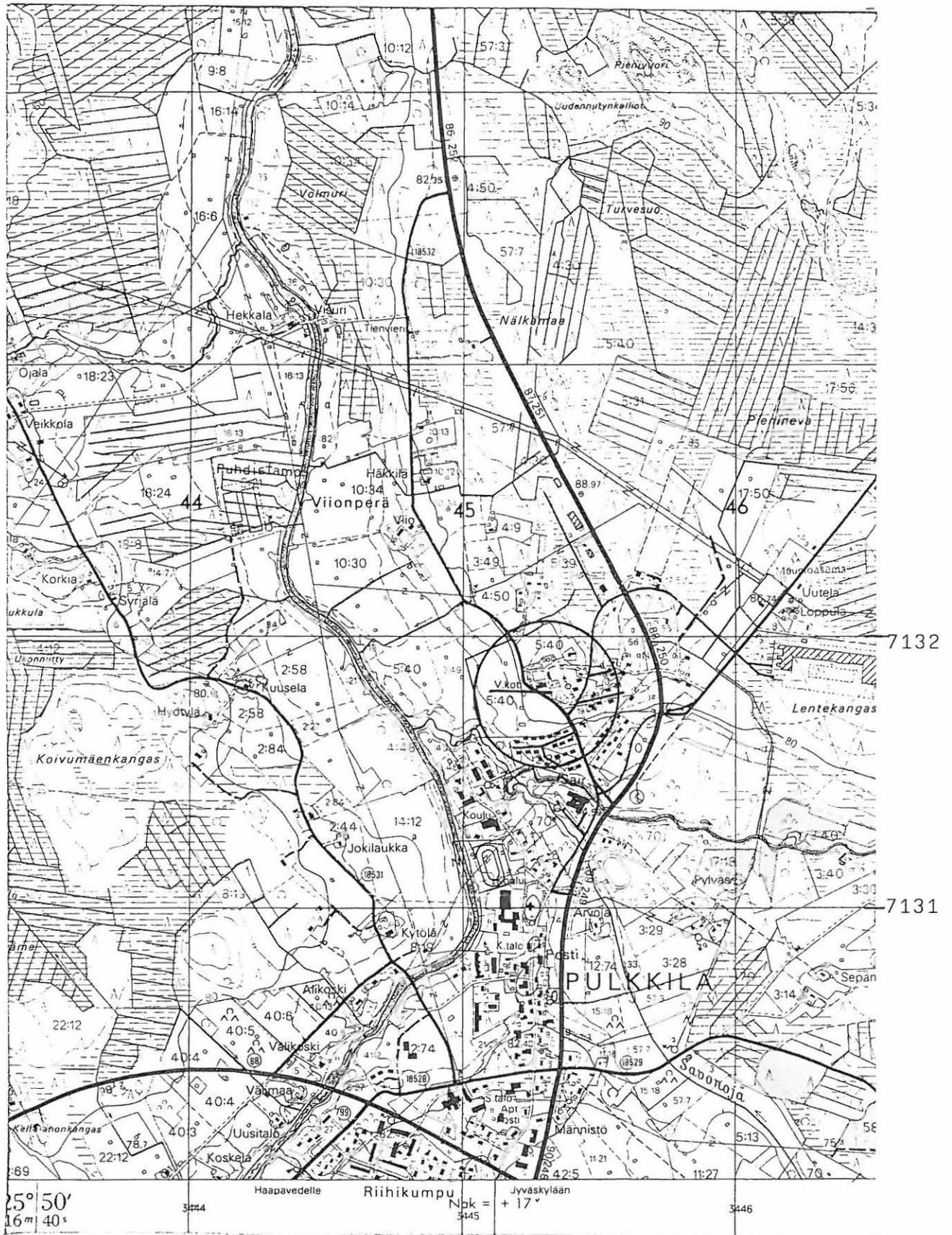
Aiemmat tutkimukset: Inventointi 1965, A. Kehusmaa

Aiemmat löydöt: KM 2477:74 (tasataltta) ja
 KM 15158:1 (kehdonjalaskuokka)

Valokuvat: -

Kartta: Peruskarttaote 3412 07/C, p. 1979, päälle p. 1990

PULKKILA 14 Ojantakanen



3412 07 PULKKILA

Pulkkilan inventointi 1996, M. Sarkkinen

PULKKILA 15

Kohteen nimi: Sepänaho

Määrittys ja mj-luokka: kivistä löydetty. II.

Peruskartta: 3412 07 PULKKILA

Koordinaatit: x = 7130 76, y = 3446 32, z = n. 80
(talon sijainti)

Kylä ja seutu: Pulkkiila

Tila: ?

Rek:No: ?

Maanomistaja: ?

Pulkkilan kirkosta noin 1,1 km itään, Viitaojan ja Savonojan välissä. Sepänahossa asuneelta Matti Suorsalta on saatu KM:n kokoelmassa oleva kiviesine, jonka löytöpaikkaa ei tarkemmin tunneta.

Inventoinnin yhteydessä käytiin tarkastamassa Sepänahon talon tienoo. Talo sijaitsee pienellä, suhteellisen korkealla pääosin peltojen ympäröimällä mäellä. Rinteen yläosissa pelto on hiekkamultaa, mutta alemmaksi mentäessä muuttuu savikoksi. Paikalla käytiin ensimmäisen kerran kesäkuun lopulla, mutta jo korkeaksi kasvanut oras vaikeutti havaintojen tekoa. Syksyllä paikalla käytessä talon eteläpuoliset pellot olivat kynöksellä. Tuolloin löydettiin talon kaakkoispuolelta pellon yläosasta, aivan sen laidasta, yksi kvartsi-iskos, joka jätettiin paikoilleen. On hyvinkin mahdollista, että talosta saatu esine on löydetty sen lähipelloista.

Kohde tarkastettu: 25.6. ja 7.10.1996

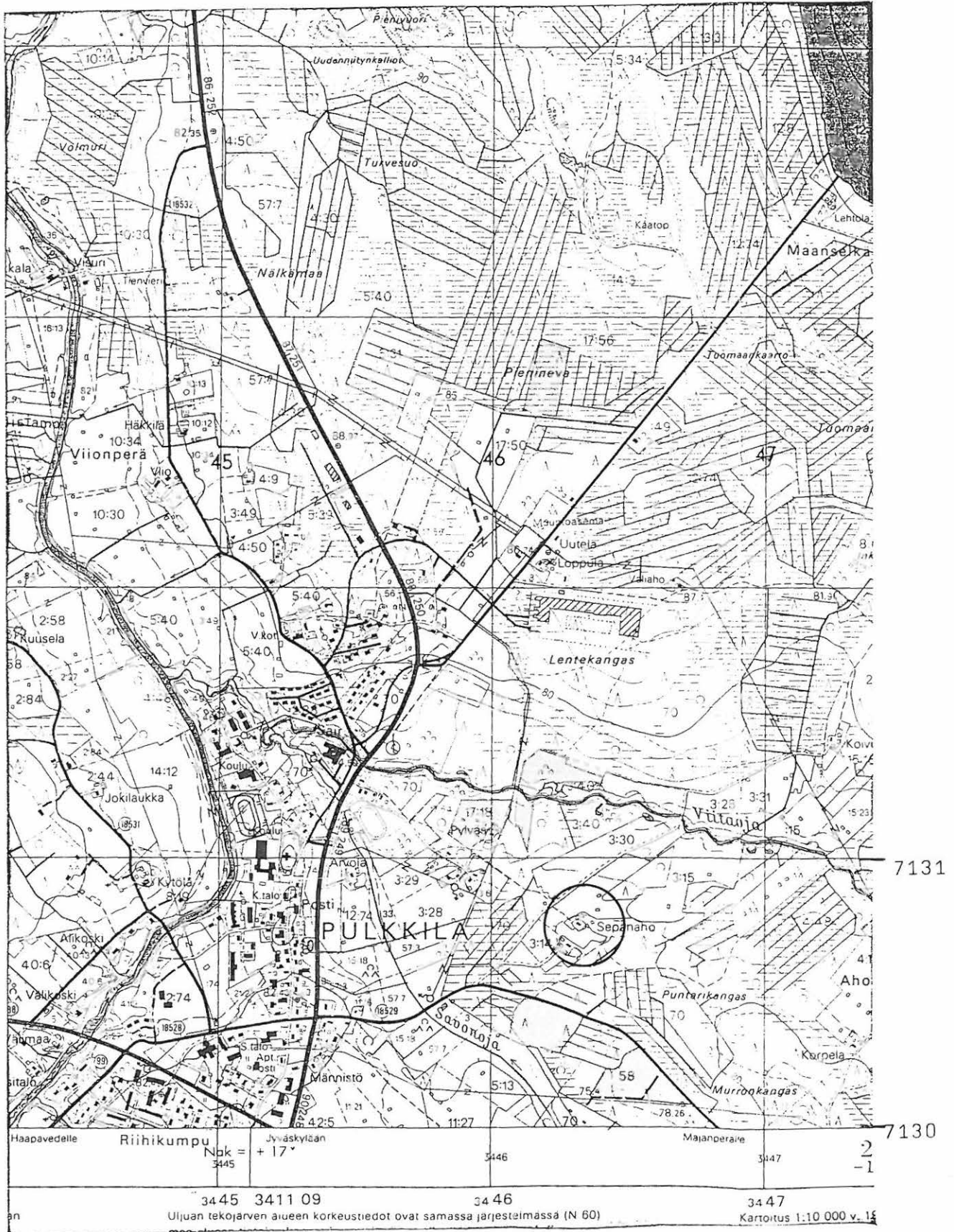
Aiemmat tutkimukset: Inventointi 1965, A. Kehusmaa

Aiemmat löydöt: KM 3671:48 (tuura)

Valokuvat: -

Kartta: Peruskarttaote 3412 07/C, p. 1979, päälle. 1990

PULKKILA 15 Sepänaho



3412 07 PULKKILA

Pulkkilan inventointi 1996, M. Sarkkinen

PULKKILA 16

Kohteen nimi: Kytölä
 Määrittys ja mj-luokka: kivikautinen asuinpaikka. II.
 Peruskartta: 3412 07 PULKKILA
 Koordinaatit: x = 7130 88, y = 3444 74, z = 77,5-80
 Kylä ja seutu: Pulkkila, Kirkonkylä
 Tila: Kytömäki
 Rek:No: 8:19
 Maanomistaja: Seppo Tahvolan perikunta
 92600 Pulkkila

Pulkkilan kirkosta noin 500 metriä länsilounaaseen, Lamujoen länsirannalla olevan mäen eteläsyryllä, vajaan 150 metriä joen ylittävältä sillasta pohjoisluoteeseen. Mäen laella sijaitsee Kytölän talo piharakennuksineen. Maaperä taloa ja mäkeä ympäröivissä ylempissä pelloissa on hiekkamultaa.

Aivan talon päärakennuksen etelä- ja Lusikkaperälle johtavan tien itäpuolella olevalta, etelään kohti jokea viettävältä pellolta tavattiin inventoinnin yhteydessä kvartsi-iskoksia ja kivilaji-iskoksia sekä joitakin palaneita kiviä. Itäänpäin asuinpaikka ei vaikuttanut jatkuvan. Lännessä osa on voinut tuhoutua tietä rakennettaessa. Tien länsipuoliset pellot olivat mansikkamaana. Aiemmin Kytölää ovat asuttaneet Lantot. Talossa asuvan Aune Tahvolan mukaan nykyisten omistajien aikana alueelta ei ole löydetty kiviesineitä, mutta aiemmin on kokoelmiin saatu kiviesineitä, jotka paikallistuvat Kytölään.

Kohde tarkastettu: 18.6.1996

Aiemmat tutkimukset: Inventointi 1965, A. Kehusmaa
 Tarkastus 1979, P. Purhonen

Aiemmat löydöt: KM 3678:11 (tasataltta), -:12 (tasataltta),
 Oulun lyseo 113 ja 127 (kivikirveitä)

Inventointilöydöt: KM 29869:1 (kärkimäinen liuskeiskos),
 -:2 (kivilajiolohelma) ja -:3 (kivilaji-iskos)

Valokuvat: D 13 Asuinpaikka talon edessä, kuva etelästä sillankovasta

Kartta: Peruskarttaote 3412 07/AC, p. 1979, päälle p. 1990

PULKKILA 17

Kohteen nimi: Kytölä
 Määrittys ja mj-luokka: kiviröykkiöitä ja kuoppia. III.
 Peruskartta: 3412 07 PULKKILA
 Koordinaatit: x = 7131 14, y = 3444 28, z = 80-82,5
 Kylä ja seutu: Pulkkila, kirkonkylä
 Tila: Kytömäki
 Rek:No: 8:19
 Maanomistaja: Seppo Tahvolan perikunta

Pulkkilan kirkosta vajaa 1 km länteen, Lamujoen länsipuolella, noin 600 metriä joesta, Lusikkaperälle johtavan tien länsipuolella. Kytölän talosta 500 metriä luoteeseen, uuden omakotitalon länsipuolella oleva kangas on joitakin vuosia sitten hakattu ja laikutettu. Maaperä paikalla lähinnä moreenia.

Tiedusteltaessa mahdollisten Kytölän alueella olevien röykkiöiden sijaintipaikkaa saatiin kuulla, että edesmennyt Jokilaukan isäntä ainakin oli joskus sellaisista puhunut. Hänen leskensä Eeva Tahvola tiesi hänkin löytöpaikan osoittaa. Paikalta tavattiin ainakin seitsemän pyöreähköä matalaa kivirauniota, joiden halkaisija vaihteli noin 1,5 - 2 metrin välillä. Osa kivistä oli selvästi palaneita. Turpeen alla oli havaittavissa selvä peltokerros, joten kyseessä ovat historiallisen ajan viljelysrauniot. Paikalla tehty laikutus oli vaurioittanut osaa raunioista.

Kohde tarkastettu: 18.6.1996

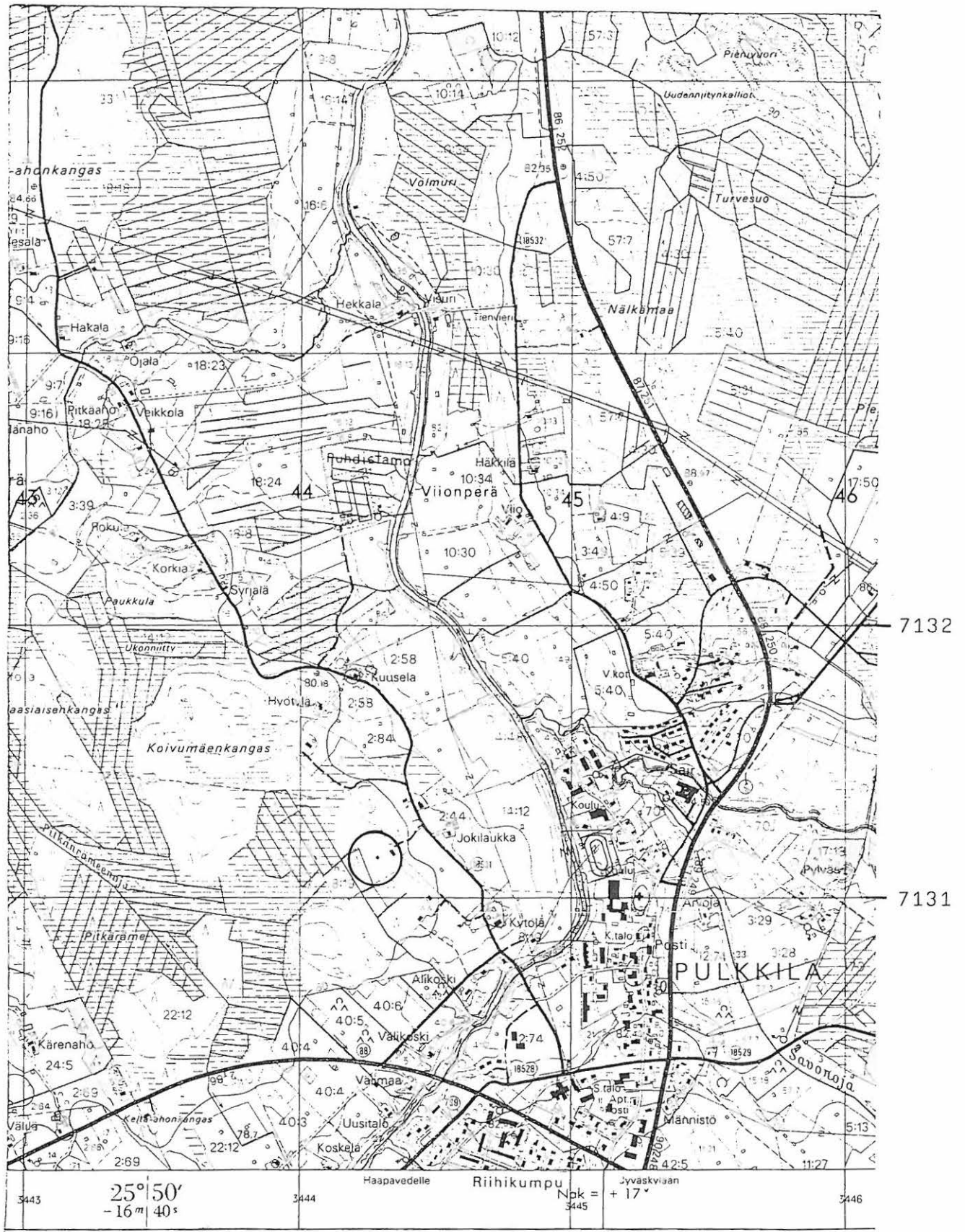
Aiemmat tutkimukset: Tarkastus 1979, P. Purhonen

Aiemmat löydöt: -

Valokuvat: -

Kartta: Peruskarttaote 3412 07/C, p. 1979, päällep. 1990

PULKKILA 17 Kytölä



3412 07 PULKKILA

Pulkkilan inventointi 1996, M. Sarkkinen

PULKKILA 18

Kohteen nimi: Pulkkilan tappelupaikka
 Määrittely ja mj-luokka: kivikautinen asuinpaikka. II.
 Peruskartta: 3412 07 PULKKILA
 Koordinaatit: x = n. 7130 38, y = n. 3445 24,
 z = n. 82,5
 Kylä ja seutu: Pulkkila, keskusta
 Tila: ?
 Rek:No: ?
 Maanomistaja: ?

Pulkkilan kirkosta noin 600 metriä etelään, aivan taajaman keskustassa olevan suomen sodan muistomerkin luona. Kohde sijaitsee etelästä pistävän niemimäisen harjanteen korkeimman kohdan tienoilla. Maaperä alueella on hiekkaa. Tilanne muistomerkin ympärillä vaikuttaa vakiintuneelta, eikä alueella ole tapahtunut mainittavia muutoksia sitten vuoden 1979 tarkastuksen. Keskustan rakentaminen on peittänyt alueen osittain, mutta muistomerkin vierellä on myös suhteellisen paljon rakentamatonta potentiaalista asuinpaikka-aluetta. Uusia havaintoja paikalla ei kuitenkaan tehty.

Huomautettakoon, että aiemmin kohteeseen liitetty tasataltta (KM 3924:3) on löydetty vanhan pappilan täytemaasta, joten se ei välttämättä ole tästä kohteesta peräisin.

Kohde tarkastettu: 18.6.1996

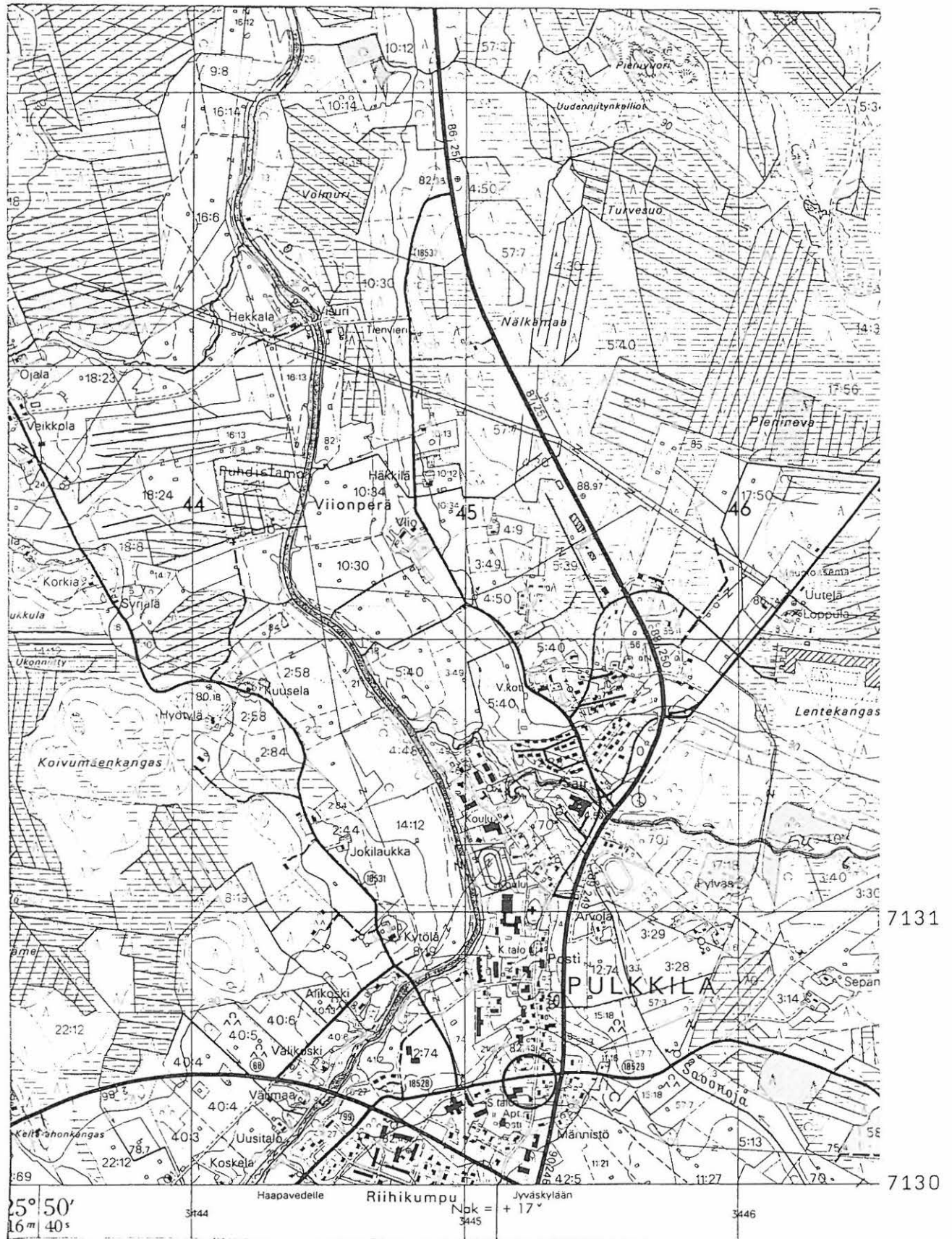
Aiemmat tutkimukset: Inventointi 1965, A. Kehusmaa ja
 Tarkastus 1979, P. Purhonen

Aiemmat löydöt: KM 3924:1-3 (tasatalttoa), KM 15158:7 (kiviesineen teelmä) ja -:8 (epämääräinen kiviesine)

Valokuvat: -

Kartta: Peruskarttaote 3412 07/AC-3411 09/BD, p. 1979, päälle 1990

PULKKILA 18 Pulkkilan tappelupaikka



3412 07 PULKKILA

Pulkkilan inventointi 1996, M. Sarkkinen

PULKKILA 19

Kohteen nimi: Ketola

Määrittys ja mj-luokka: kivikautinen löytöpaikka. II.

Peruskartta: 3412 07 PULKKILA

Koordinaatit: x = n. 7135 90, y = n. 3444 60,
z = 70-72,5 (Ketolan pellot)

Kylä ja seutu: Pulkkiila, Jylhänranta

Tila: ?

Rek:No: 63:2?, 8:10?

Maanomistaja: ?

Pulkkilan kirkosta noin 5 km pohjoiseen, Lamujoen itärannalla, vastapäätä Lautaojaa (kohde 7). Alue on metsitettyä ja umpeenkasvanutta, koivua kasvavaa vanhaa peltoa, joka viettää loivasti jokea kohti. Alueella on yksi kesämökki.

Ketolan pellosto on aiemmin löydetty kiviesine. Inventoinnin yhteydessä paikalta ei onnistuttu tekemään kiinteään muinaisjäännökseen viittaavia löytöjä. Myöskään esineen tarkempaa löytöpaikkaa ei voitu määrittää. Todennäköisenä löytöpaikkana voidaan pitää maastossa erottuvaa ja peruskartalle merkittyä vanhaa koordinaattien ilmoittamaa peltoa.

Kohde tarkastettu: 3.6.1996

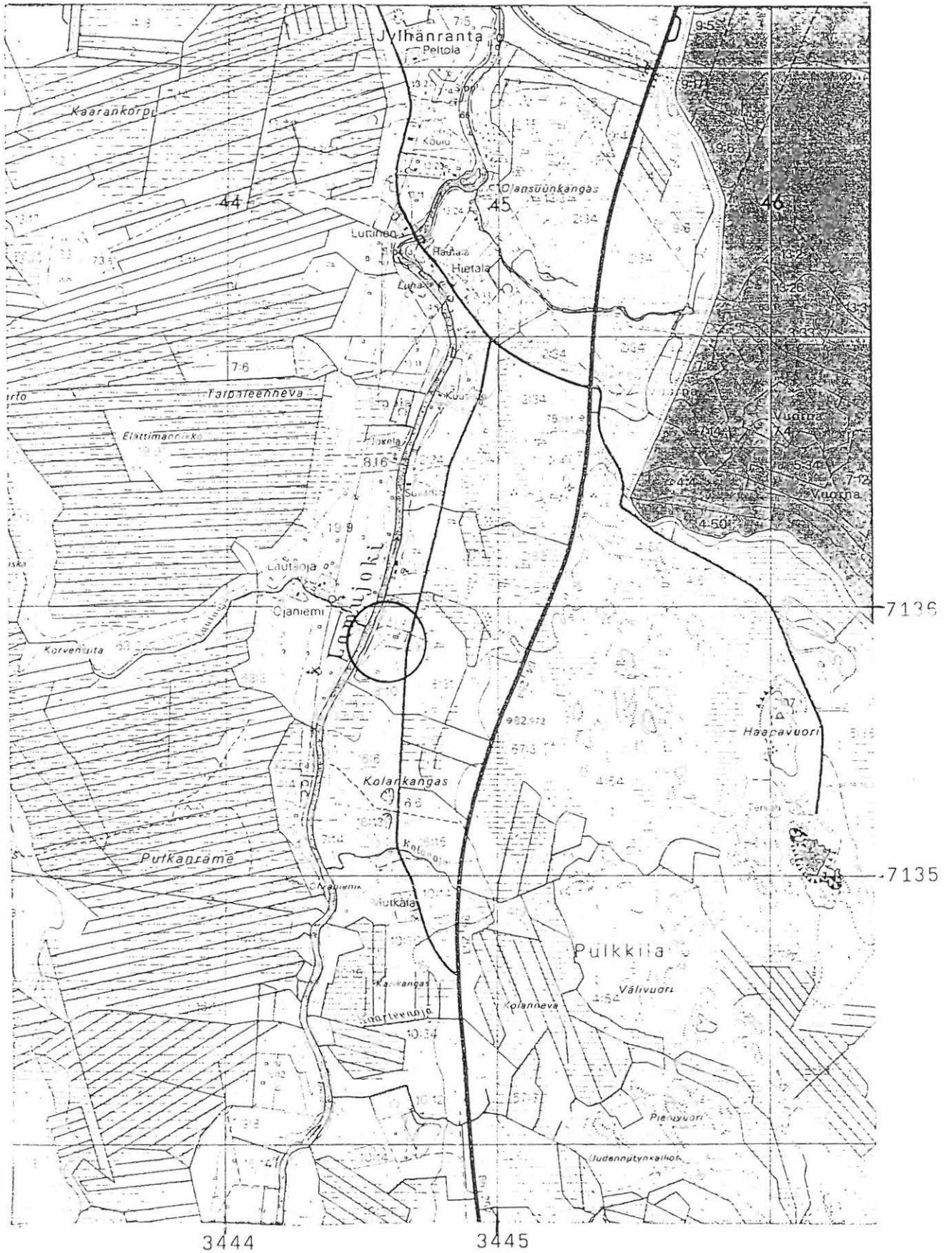
Aiemmat tutkimukset: Inventointi 1965, A. Kehusmaa

Aiemmat löydöt: KM 3678:13 (tasatalta)

Valokuvat: -

Kartta: Peruskarttaote 3412 07/B, p. 1979, päälle p. 1990

PULKKILA 19 Ketola



3412 07 PULKKILA

Pulkkilan inventointi 1996, M. Sarkkinen

PULKKILA 20

Kohteen nimi: Luttinen

Määrittely ja mj-luokka: kiviesineen saanti/löytöpaikka? II(?)

Peruskartta: ³⁴¹²
~~4312~~ 07 PULKKILA

Koordinaatit: x = 7137 40, y = 3444 65, z = n. 70
(talon sijainti)

Kylä ja seutu: Pulkkila, Jylhänranta

Tila: Luttinen

Rek:No: 13:11

Maanomistaja: Erkki Nivalan perikunta
Pekka Nivala
Jylhänrannantie, 92600 Pulkkila

Pulkkilan kirkosta noin 6,5 km pohjoiseen, Lamujoen länsirannalla, joen ylittävän sillan kupeessa. Luttisesta on saatu kokoelmiin Jylhänrannalta löydetty kiviesine, jonka tarkempaa löytöpaikkaa ei tunneta. Talon nykyiset omistajat eivät löydöstä tiedäneet, eivät myöskään olleet esineitä löytäneet. Talon pellot olivat nurmella, eikä alueelta onnistuttu löytämään mitään kivikauteen viittaavaa.

Mahdolliseksi löytöpaikaksi voisi arvella läheistä Hietalan asuinpaikkaa (kohde 4), joka on aiemmin ollut kyläläisten uimapaikkana. Esineen löytöpaikkaa ei enää voi tarkemmin määrittellä.

Kohde tarkastettu: 3.6.1996

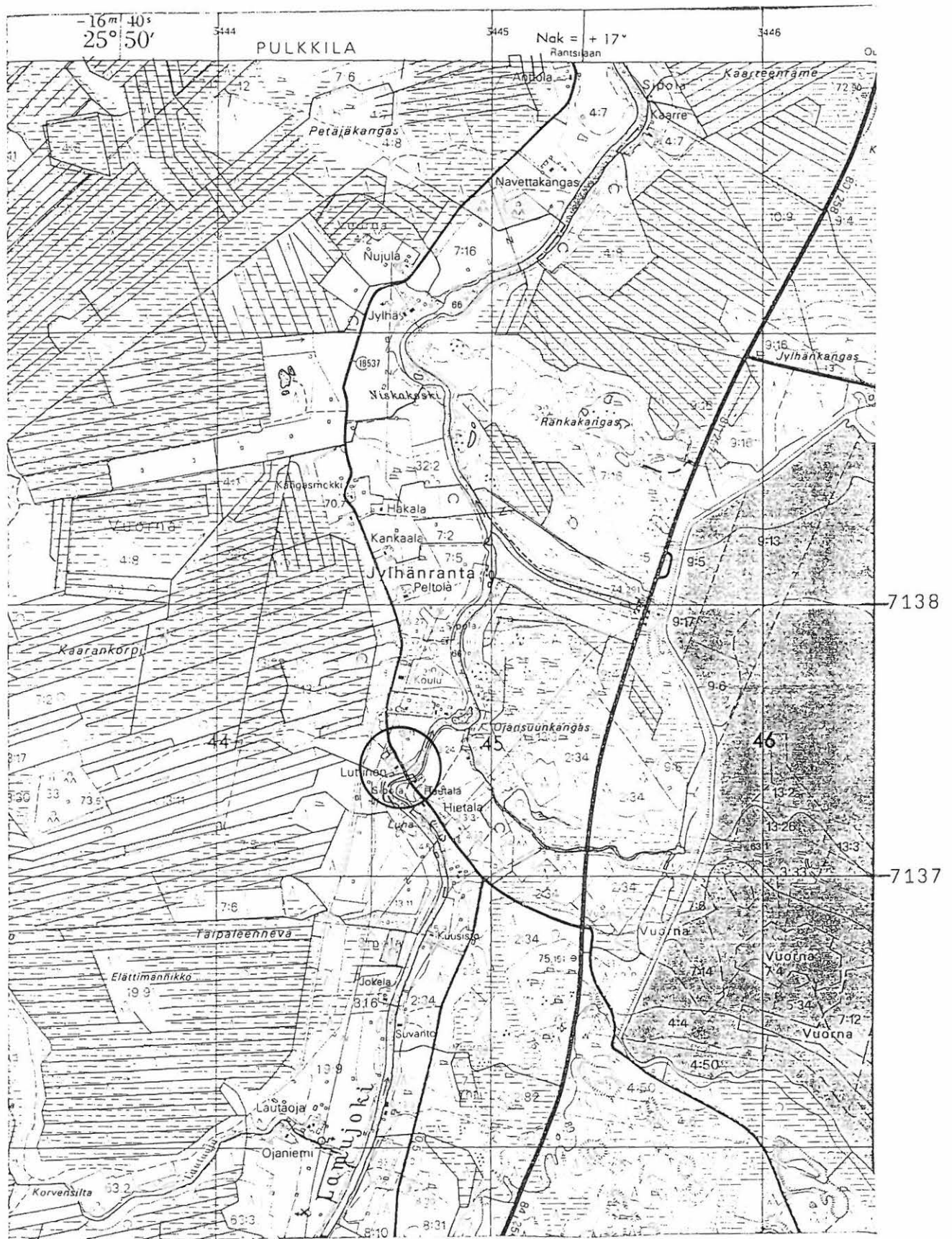
Aiemmat tutkimukset: Inventointi 1965, A. Kehusmaa

Aiemmat löydöt: PPM 415 (=PPM 1304, tasataltta)

Valokuvat: -

Kartta: Peruskarttaote 3412 07/BD, p. 1979, päällep. 1990

PULKKILA 20 Luttinen



3412 07 PULKKILA

Pulkkilan inventointi 1996, M. Sarkkinen

PULKKILA 21

Kohteen nimi: Vorna, Pikkula ja Kangasneva
 Määrittely ja mj-luokka: kivikautisia löytöpaikkoja. II(?)
 Peruskartta: ?
 Koordinaatit: ?
 Kylä ja seutu: Vuorna, Vorna
 Tila: ?
 Rek:No: ?
 Maanomistaja: ?

Vornan kylästä on kaksi kiviesinelöytöä, joiden löytöpaikkaa ei ole pystytty selvittämään.

Arolan talon Pikkukosken torpasta ilmoitetaan saaduksi tasataltta KM 3678. Arolan talolla ei tiettävästi ole koskaan sen nimistä torppaa ollut. Arolaa vastapäätä Siikajoen etelärannalla on Alikoski (joskus myös Pikkukoski) -niminen talonpaikka (PK 3412 07 PULKKILA, r. 7138/3449). Se ei kuitenkaan ole Arolan isänän mukaan talon maita ollut. Sen sijainti Arolan talon lähellä on kuitenkin voinut aiheuttaa sen kutsumisen Arolan torpaksi. Alue tarkastettiin tuloksetta.

Vornan kylän Kangasnevalta sanotaan löydetyksi tasataltta PPM 6732. Tämän nimistä nevaa eivät paikkakuntalaiset enää tunteneet. Arolan isäntä epäili mahdollisuutta, että kyseessä olisi joku Viitastjärven (PK 3412 04 HYVÄRILÄ/D) Vuornan kylään kuuluva alue. Viitastjärven Kangastalon isäntä ei kuitenkaan hänkään kysyttyä nevaa osannut paikallistaa. Ainoa sen niminen neva, joka tunnettiin sijaitsee Kirkonkylässä heti Pulkkilan keskustan eteläpuolella.

Kumpaakaan kohteeseen luettua esinettä ei siis voi varmuudella paikallistaa.

Kohde tarkastettu: -

Aiemmat tutkimukset: Inventointi 1965, A. Kehusmaa

Aiemmat löydöt: KM 3678:15 ja PPM 6732 (tasatalttoja molemmat)

Valokuvat: -

Kartta: -

PULKKILA 22

Kohteen nimi: Toivola-Ätylä
 Määrittely ja mj-luokka: kivikautinen löytöpaikka. II.
 Peruskartta: 3412 07 PULKKILA
 Koordinaatit: x = 7139 68, y = 3448 72, z = n. 70
 (talon sijainti)
 Kylä ja seutu: Vuorna, Vorna
 Tila: Toivola-Ätylä
 Rek:No: 11:25
 Maanomistaja: Tauno Jokela
 Kestiläntie 333, 92610 Vorna

Pulkkilan kirkosta vajaan 9,5 km pohjoiskoilliseen, Siikajoen pohjoisrannalla, Vornan Siikajoen ylittävästä sillasta noin 1,8 km luoteeseen. Tila sijaitsee Saarikosken kohdalla jyrkän ja korkean rantatörmän päällä olevalla tasaisella maalla olevilla hiekkamulmaisilla pelloilla. Tilan eteläpuolella on vanhan rantatörmän muodostama pieni lahdelmä.

Esineen löytäjän Otto Laitisen poika Pentti Laitinen (ks. kohde 39) muisti löydön ja vahvisti sen löytyneen koordinaattien ilmoittaman talon läheltä, mutta tarkkaa löytöpaikkaa hän tiennyt. Paikalla tehty tarkastus oli tulokseton. Kynnöksellä olleista pelloista ei tavattu kivikauden merkkejä. Tilan omistajat muistelivat paikalta löytyneen esineen, mutta se oli joutunut hukkaan.

Laitisen löytämä tasataltta oli aiemman inventoinnin aikana säilytteillä Vornan koululla. Koulu on lakkautettu ja esineet siirretty Pulkkilan kotiseutumuseoon. Museolta ei kyseisiä esineitä varmuudella löytynyt, mutta siellä oli yksi numeroimaton tasataltta ilman löytötietoja. Joka tapauksessa on epävarmaa onko tämä ko. kohteesta löydetty.

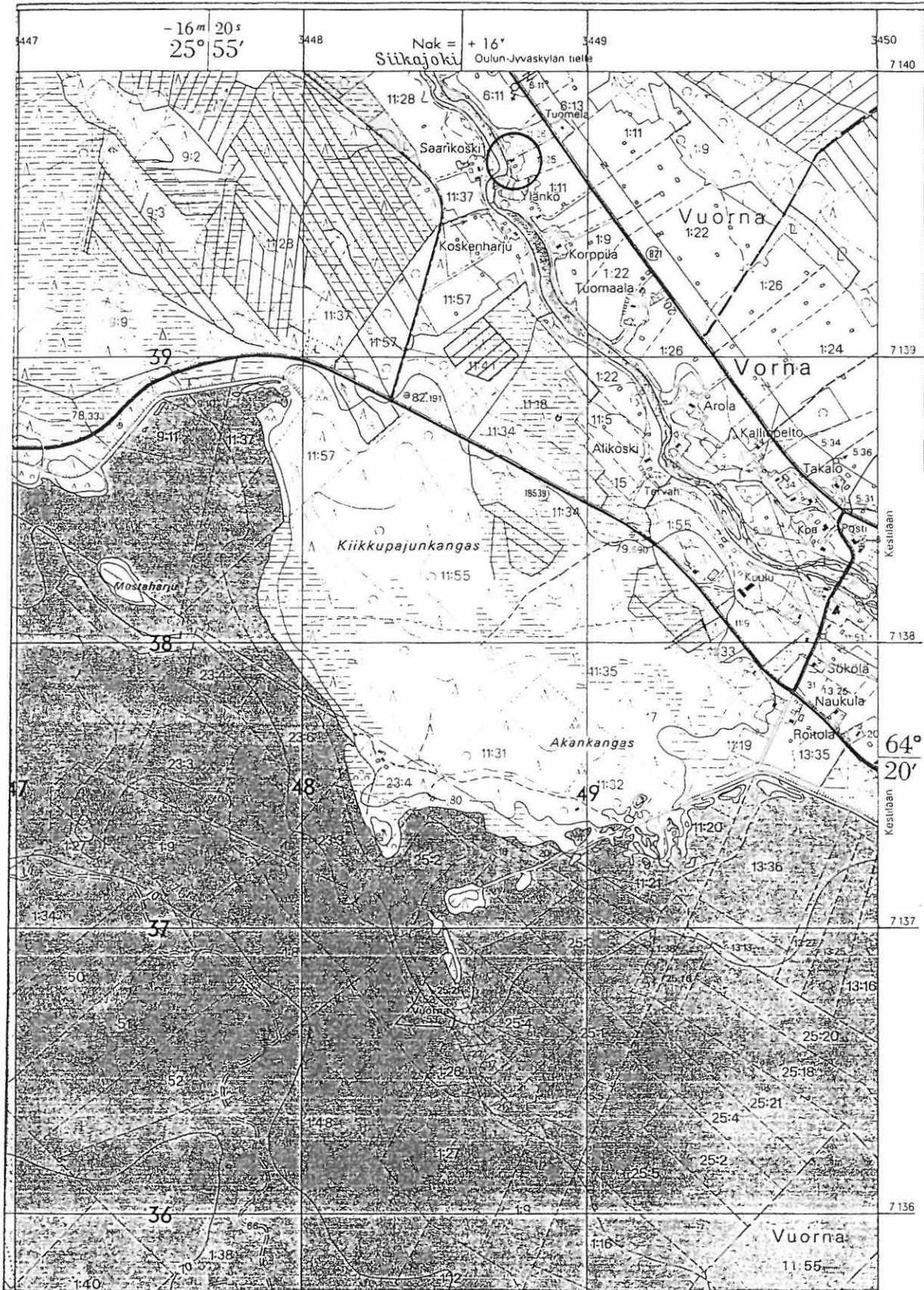
Kohde tarkastettu: 30.5. ja 7.10.1996

Aiemmat tutkimukset: Inventointi 1965, A. Kehusmaa

Aiemmat löydöt: Tasataltta (PulM, ilman numeroa?)

Valokuvat: -

Kartta: Peruskarttaote 3412 07/D, p. 1979, päälle. 1990



3412 07 PULKKILA

Pulkkilan inventointi 1996, M. Sarkkinen

PULKKILA 23

Kohteen nimi: Kivikangas
 Määrittely ja mj-luokka: kivikautinen löytöpaikka. II(?)
 Peruskartta: 3411 09 PIIPPOLA
 Koordinaatit: x = 7129 44, y = 3443 38, z = n. 80
 (Talon sijainti)
 Kylä ja seutu: Launola, Koskenranta
 Tila: ?
 Rek:No: ?
 Maanomistaja: Hannu Iso-Junno
 Haapavedentie 162, 92600 Pulkkila

Pulkkilan kirkosta noin 2,5 km koilliseen, Lamujoen etelärannalla. 1800-luvun lopulla löysi Antti Kivikangas kiviesineen Launolasta, noin 3 virstaa kirkolta Haapavedelle päin, korkealta jokitorjunnan mäennyppylältä kiviesineen paikalta, jossa lappalaiset eli kivikauden asukkaat ovat pitäneet tulensijaa, kuten K. Krohnin 1884 välittämän esineen löytötiedoissa ilmoitetaan.

Kivikankankaan talo on edelleen olemassa, eikä muita Kivikankaita Koskenrannalla ole. Talon nykyinen isäntä ei mainitusta eikä mahdollisista myöhemmistä löydöistä tiennyt. Parhaiten kuvausta vastaava paikka talon mailla on talosta noin 350 metriä länsiluoteeseen oleva niemeke aivan joessa olevan saaren yläpuolella. Täältä, kuten ei muualtakaan, ei kuitenkaan löydetty mitään kivikautiseen asutukseen viittaavaa. Oraalla ollut pelto oli hiekkamultaa. Osa talon pelloista oli nurmella. Löytöpaikka ja liedensijat jäivät tarkemmin paikantamatta.

Kohde tarkastettu: 19.6.1996

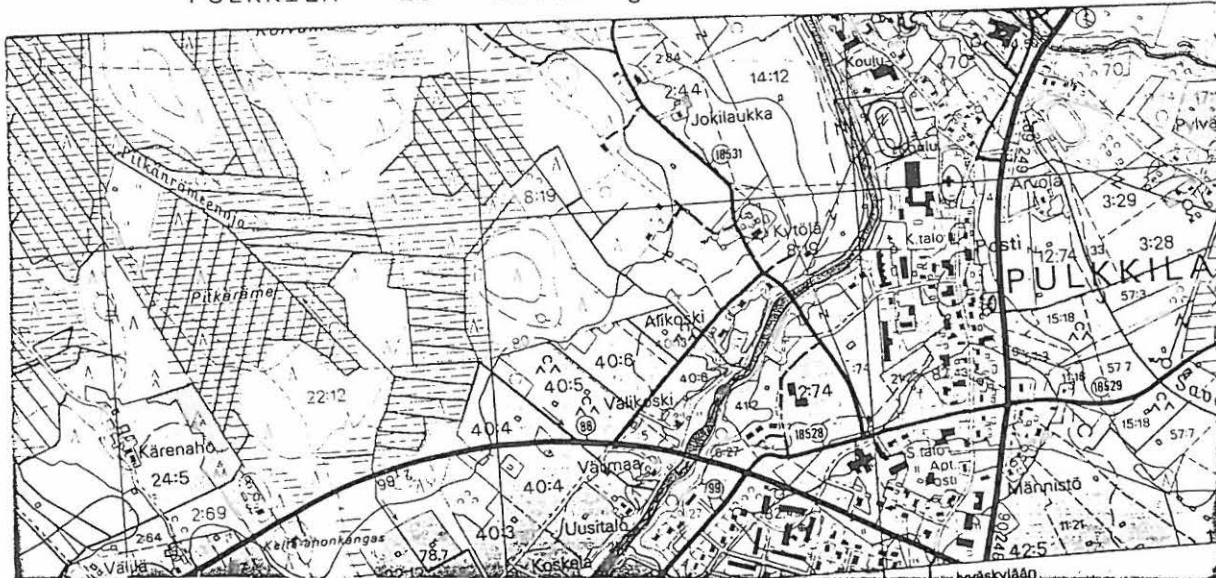
Aiemmat tutkimukset: Inventointi 1965, A. Kehusmaa

Aiemmat löydöt: KM 2253:9 (tasatalta)

Valokuvat: -

Kartta: Peruskarttaote 3411 09/B, p. 1979, päälle p. 1990

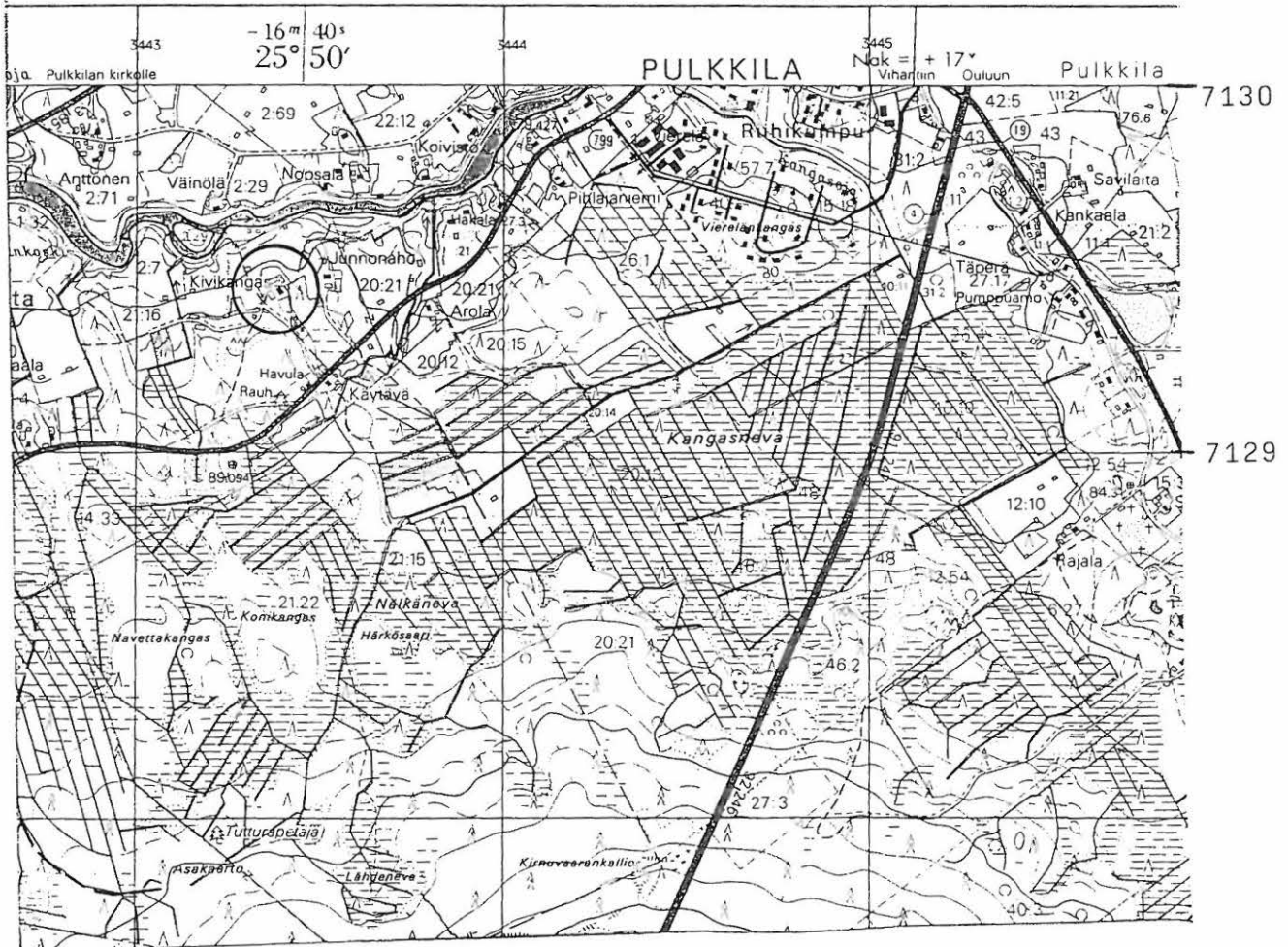
PULKKILA 23 Kivikangas



3443

3444

3412 07 3445



3411 09 PIIPPOLA (+3412 07)

Pulkvilan inventointi 1996, M. Sarkkinen

PULKKILA 24

Kohteen nimi: Lampela (Seppä)
 Määrittely ja mj-luokka: kivikautinen asuinpaikka?. II.
 Peruskartta: 3412 07 PULKKILA
 Koordinaatit: x = n. 7135 16, y = n. 3442 60,
 z = n. 82,5-85
 Kylä ja seutu: Launola, Pulkkaperä
 Tila: Seppä
 Rek:No: 2:20
 Maanomistaja: Onni Rönkkömäki
 Viitasentie, 92600 Pulkkila

Pulkkilan kirkosta noin 4,9 km koilliseen, Pulkankankaan länsireunalla, Haapa-ahonrämeeen koillispuolella ja Lamujoesta runsaat 1,5 km länteen. Sepän talo sijaitsee Viitaseen johtavan tien lounaispuolella. Talon pellot alkavat pihapiiristä ja jatkuvat kapenevana kiilana lounaaseen kohti rämeeen ympäröimää kuivattua Lusikkalampea. Pellot viettävät pian pihan lounaispuolella hieman alas kohti rämettä, jonka jälkeen niiden lasku jatkuu selvästi loivempaan. Maaperä ylemmissä pelloissa kangasmultaa, joka alempana muuttuu murakoksi.

Lampelan uudispeltoa ojitettaessa Antti Rönkkömäen löytämä kiviesine paikallistuu Sepän talon maille. Löytäjän pojanpoika, nykyinen omistaja kertoi nimittäin, että tilaa on aiemmin kutsuttu Lampelaksi. Esineestäkin hän tiesi, ilmeisesti aiemman inventoinnin peruja, mutta löytöpaikka oli hänelle tuntematon. Inventoinnin aikana tavattiin perunapellosta heti vanhan päärakennuksen eteläpuolelta pari kvartsilohelmaa ja mahdollinen iskos. Muut pellot olivat nurmella.

Kohde tarkastettu: 25.6.1996

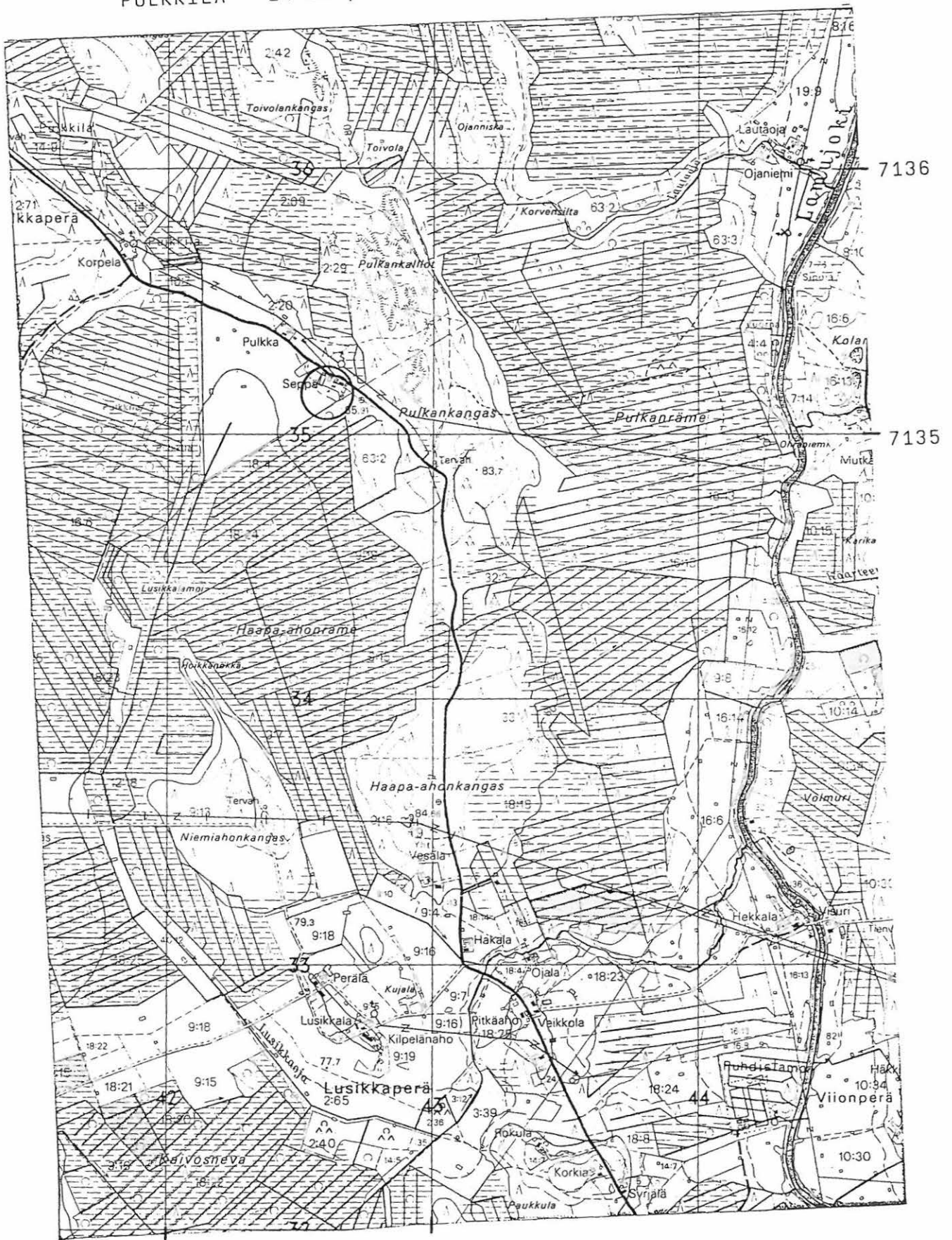
Aiemmat tutkimukset: Inventointi 1965, A. Kehusmaa

Aiemmat löydöt: KM 3735:10 (poikkikirves)

Valokuvat: NH 18-19-20 Talon peltoja panoraamana (3 kuvaa) etelästä länteen, kvartsit etualan perunamaassa.
 D 14 Asuinpaikan merkit oikealta perumaasta, idästä.

Kartta: Peruskarttaote 3411 09/AB, p. 1979, päälle p. 1990

PULKKILA 24 Lampala (Seppä)



3442

3443

3412 07 PULKKILA

Pulkkilan inventointi 1996, M. Sarkkinen

PULKKILA 25

Kohteen nimi: Puroinkorpi
 Määrittys ja mj-luokka: kivikautinen löytöpaikka. II(?)
 Peruskartta: 2434 07 KARHUKANGAS
 +3412 04 HYVÄRILÄ
 Koordinaatit: ruutu 7135/2527?
 Kylä ja seutu: Launola
 Tila: ?
 Rek:No: ?
 Maanomistaja: ?

Pulkkilan kirkosta noin 18 km länsiluoteeseen, Haapavedelle johtavan tien eteläpuolella, Köyryolan latvoilla. Alueelta on löydetty kiviesine ukkosen repimän puun juurelta. Löydöstä on kulunut jo aikaa niin, ettei kyseistä puuta Puroinkorvesta löytynyt. Köyryojan pohjoispuoli on kovempaa hiekkakangasta, eteläpuoli ojitettua suota.

Näennäisesti tarkoista löytötiedoista huolimatta löytöpaikkaa ei enää ole mahdollista tarkemmin paikallistaa. Inventoinnin aikana alueen kankaat todettiin suhteellisen tasaisiksi hiekkakankaiksi, mutta mitään kivikaudesta kertovaa alueella ei onnistuttu havaitsemaan.

Kohde tarkastettu: -

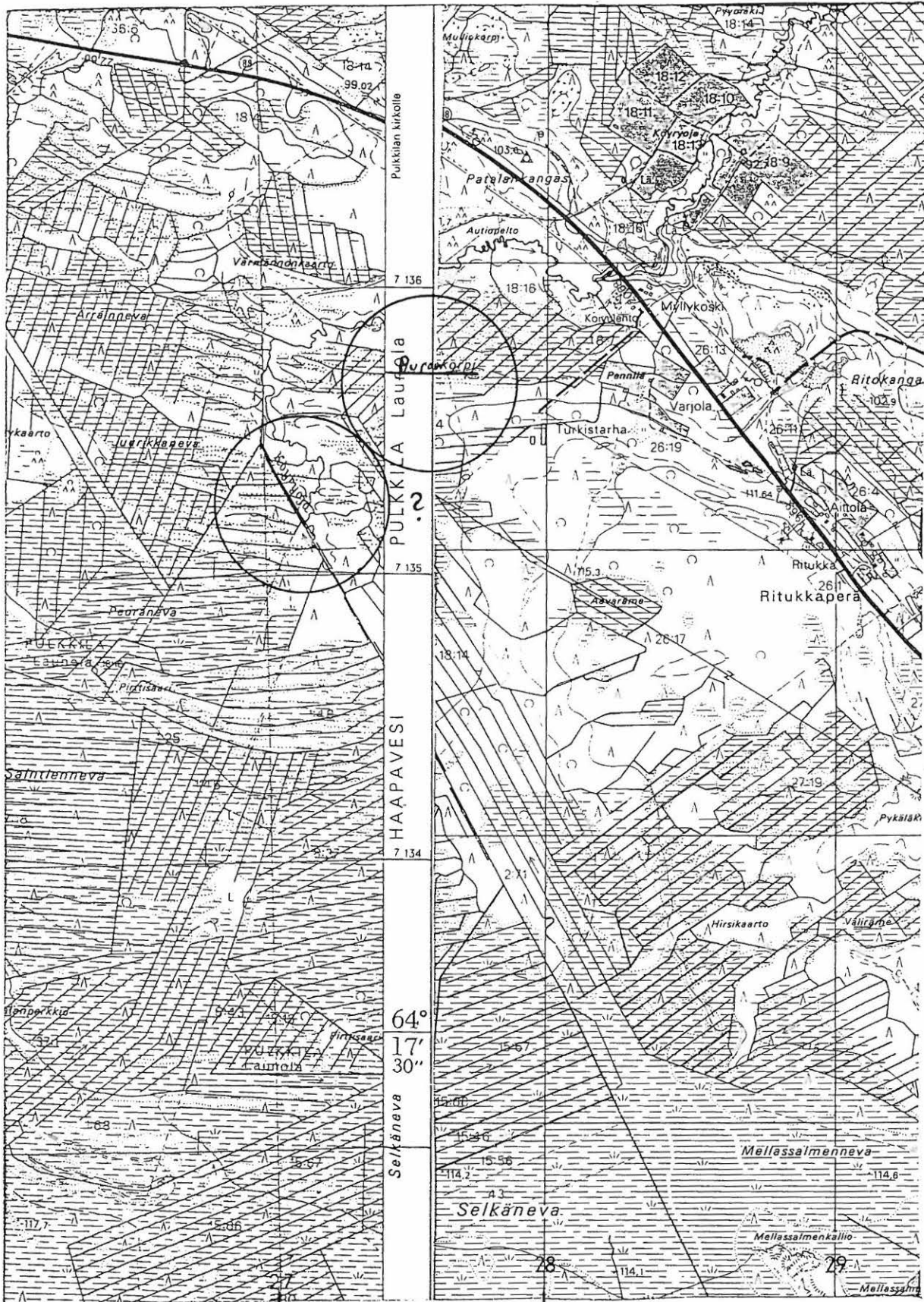
Aiemmat tutkimukset: Inventointi 1965, A. Kehusmaa

Aiemmat löydöt: KM 10208:1 (tasataltta)

Valokuvat: -

Kartta: Peruskarttaote 2434 07/C+3412 04/A, p. 1979, päällep. 1990

PULKKILA 25 Puroinkorpi



2527

3428

2434 07 KARHUKANGAS + 3412 04 HYVÄRILÄ

Pulkkilan inventointi 1996, M. Sarkkinen

PULKKILA 26

Kohteen nimi: Kaijankoski
 Määrittely ja mj-luokka: kivikautinen asuinpaikka? II.
 Peruskartta: 3412 08 SIPOLA
 Koordinaatit: x = 7140 12, y = 3448 48, z = n. 70
 Kylä ja seutu: Vuorna, Vorna
 Tila: Kaijankoski
 Rek:No: 6:13
 Maanomistaja: Esko Lehtosaari
 Kestiläntie 252, 92610 Vorna

Pulkkilan kirkosta noin 9,5 km pohjoiskoilliseen, Terskanperällä valtatie 4 Siikajoen ylittävästä sillasta vajaan 2,5 km itäkaakkoon, Siikajoen itärannalla. Kaijankosken talosta noin 300 metriä kaakkoon olevalta tasaiselta, pienen ojan pohjoispuolella olevalta pellolta on löydetty peltotyössä kiviesineen katkelma. Lisäksi paikalla havaittiin hiilloksen jälkiä ja värjäytynyttä hiekkaa. Maaperä paikalla on lähes kivetöntä hiekkaa.

Inventoinnin aikana tilan omistaja ja löytöjä osoitti löytöpaikan maastossa jokseenkin tarkalleen. Pelto on metsitetty kolme vuotta sitten ja nyt se kasvoi pientä terhakkaa rauduskoivun tainta. Muutoin pellon pintaa peitti paksu kulokko. Istutuksen yhteydessä pellosta löydetty kiviesineeksi epäilty löytö osoittautui liipaksi. Paikalle tehdyistä kolmesta lapionpistosta ei tehty löytöjä, myöskään likamaata ei havaittu. Aiemman löydön yhteydessä mainittu värjäytynyt hiekka on löytöjän kuvauksen perusteella anturamaata tai rautahiekkaa.

Kohde tarkastettu: 30.5.1996

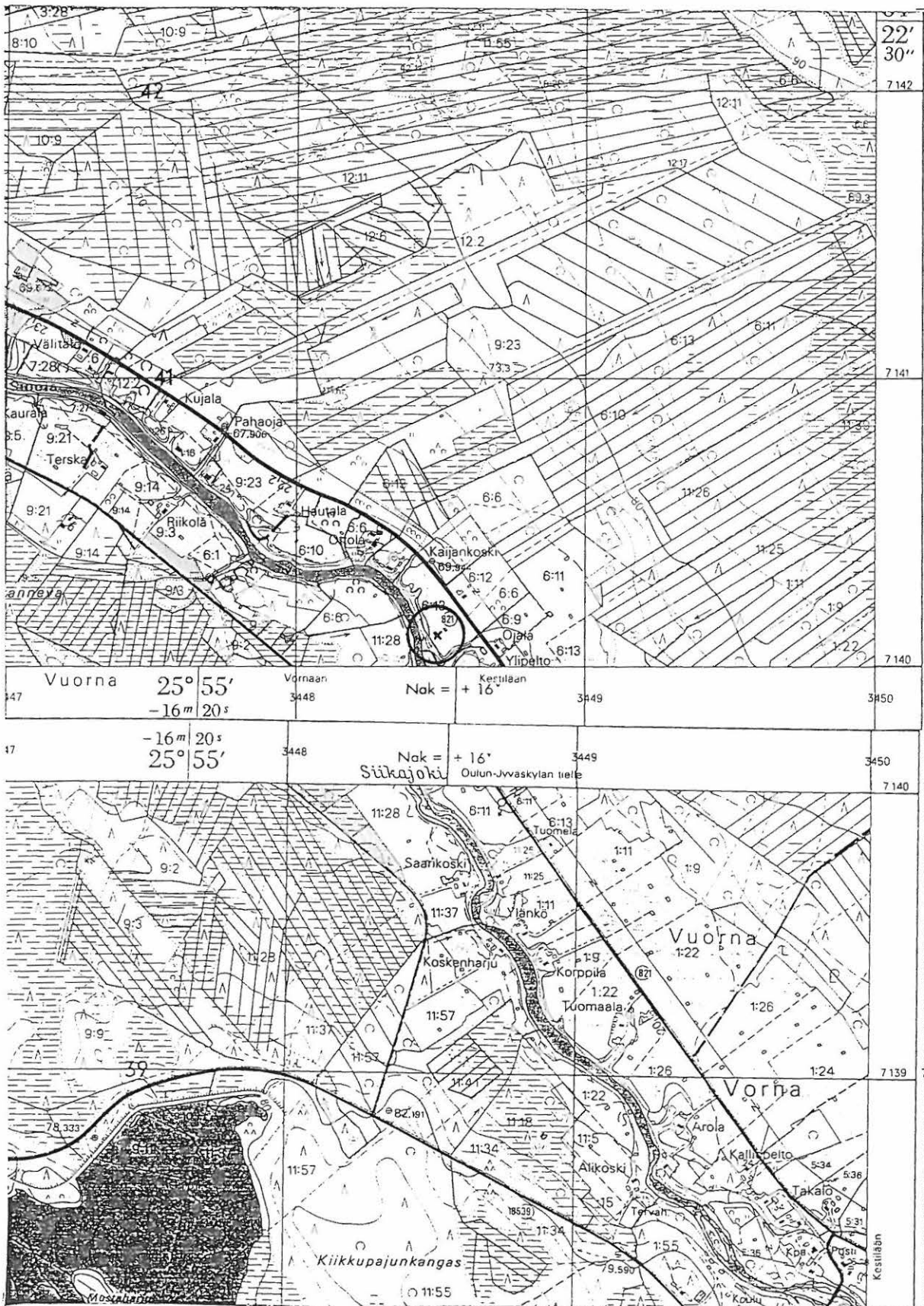
Aiemmat tutkimukset: -

Aiemmat löydöt: KM 17706:1-2 (kiviveitsen teräkatkelma)

Valokuvat: D 15 Kuva tien koillispuolisen talon päädyn tasalta kohti osoitettua löytöpaikkaa, oikealla jokitormän puustoa.

Kartta: Peruskarttaote 3412 08/C + 3412 07/D, p. 1980, päälle-p. -90

PULKKILA 26 Kaijankoski



3412 08 SIPOLA (+3412 07)

Pulkkilan inventointi 1996, M. Sarkkinen

PULKKILA 27

Kohteen nimi: Leinosen pelto, Lusikkaperä
 Määrittely ja mj-luokka: kivikautinen asuinpaikka. II.
 Peruskartta: 3412 07 PULKKILA
 Koordinaatit: x = 7132 54 - 58, y = 3443 40 - 48,
 z = n. 77,5 - 80
 Kylä ja seutu: Pulkkiila, Lusikkaperä
 Tila: ?
 Rek:No: 3:24
 Maanomistaja: Leonard Leinonen
 Viitastentie, 92600 Pulkkiila

Pulkkilan kirkosta noin 2,7 km luoteeseen, lounaasta Lamujokeen laskevan Haaraojan suusta runsaat 1,1 km lounaaseen, Haaraojan itäpuolella olevan pohjois-etelä -suuntaisen kankaan eteläosassa. Löytöpaikka sijaitsee Leinosen talosta runsaat 100 metriä eteläkaakkoon, Viitastentien länsipuolella voimalinjan alla olevalla pellolla. Maaperä paikalla on hiekkamultaa, jossa seassa jonkin verran pientä kiveä.

Inventoinnin aikana karhittuna mullalla olleessa pellossa havaittiin jonkin verran palanutta kiveä ja kvartsi-iskoksia sekä suhteessa näihin runsaasti kivilaji-iskoksia ja -lohelmia. Talteen otettiin yksi hiotun kivilajiesineen kappale ja pieniä kappaleita hiotuista kiviesineistä. Aiemmin paikalta on löydetty esikeraaminen taltta ja liuskekärki. Lännessä asuinpaikka ulottui peltojen keskellä oleviin kuusiin saakka, missä maaperä laskee hieman. Idässä ei enää tien itäpuolella löytöjä tehty, vaikka niitä tehtiinkin heti tien länsipuolelta.

Kohde tarkastettu: 18.6.1996

Aiemmat tutkimukset: Tarkastus 1987, M. Torvinen

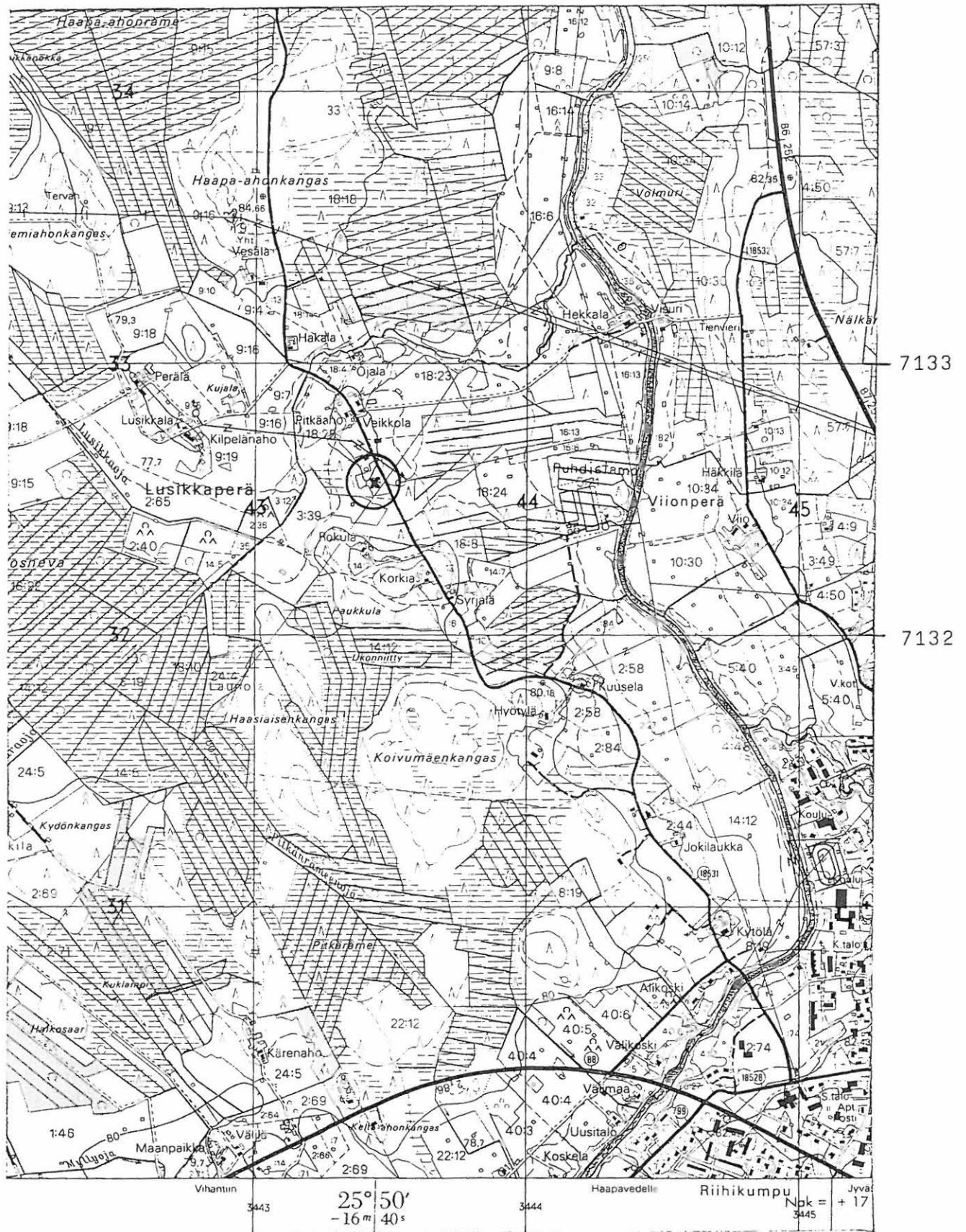
Aiemmat löydöt: KM 22956:1-2 (esikeraaminen taltta ja liuskekärki)

Inventointilöydöt: KM 29870:1 (hiotun kiviesineen kpl), -:2 (hiotun kiviesineen kpl) ja -:3 (paloja hiotusta kiviesineestä, 2 kpl)

Valokuvat: -

Kartta: Peruskarttaote 3412 07/A, p. 1979, päälle p. 1990

PULKKILA 27 Leinosen pelto, Lusikkaperä



3412 07 PULKKILA

Pulkkilan inventointi 1996, M. Sarkkinen

PULKKILA 28

Kohteen nimi: Sillankorva
 Määrittely ja mj-luokka: kivikautinen asuinpaikka? II.
 Peruskartta: 3411 09 PIIPPOLA
 Koordinaatit: x = n. 7126 32, y = n. 3440 36,
 z = n. 85
 Kylä ja seutu: Laakkola
 Tila: ?
 Rek:No: 12:25
 Maanomistaja: Matti Ukonaho
 92650 Laakkola

Pulkkilan kirkosta noin 6,5 km lounaaseen, Lamujoen luoteisrannalla, Laakkolan koulun kaakkoispuolella, koulun ja joen välissä. Kohde sijaitsee pitkän koillinen-kaakko -suuntaisen hiekkaharjun kaakkoispäässä, sen jokea kohti viettävällä rinteellä. Paikalta on aiemmin löydetty tasataltta noin 40 metriä joesta olevasta pellostasta. Samaan kohteeseen liittyy PPM:n kokoelmassa oleva tasataltta, joka on löydetty Laakkolan koulusta noin 50 metriä itäkaakkoon kaivoa tehtäessä. Tämän löytöpaikka on rinteiden yläosassa hiekkamaassa.

Inventoinnin aikana pelto oli heinäällä, eikä sen alueelta tehty löytöjä. Koulun pihaa on kaiveltu, eikä paikoin säilyneestä alkuperäisestä maanpinnasta tehty asuinpaikkaan viittaavia havaintoja. Jälkimmäisen löytöpaikan luoteispuoli on rakennettua rivitaloaluetta pihamaineen ja leikkikenttineen. Täältäkään ei löytöjä tehty.

Alueelta olevat kaksi kiviesinettä sekä alueen topografia viittaavat mahdolliseen asuinpaikkaan. Pelto tulisi päästä tarkistamaan sen ollessa kynnöksellä.

Kohde tarkastettu: 19.6.1996

Aiemmat tutkimukset: Tarkastus 1993, Eero Jarva

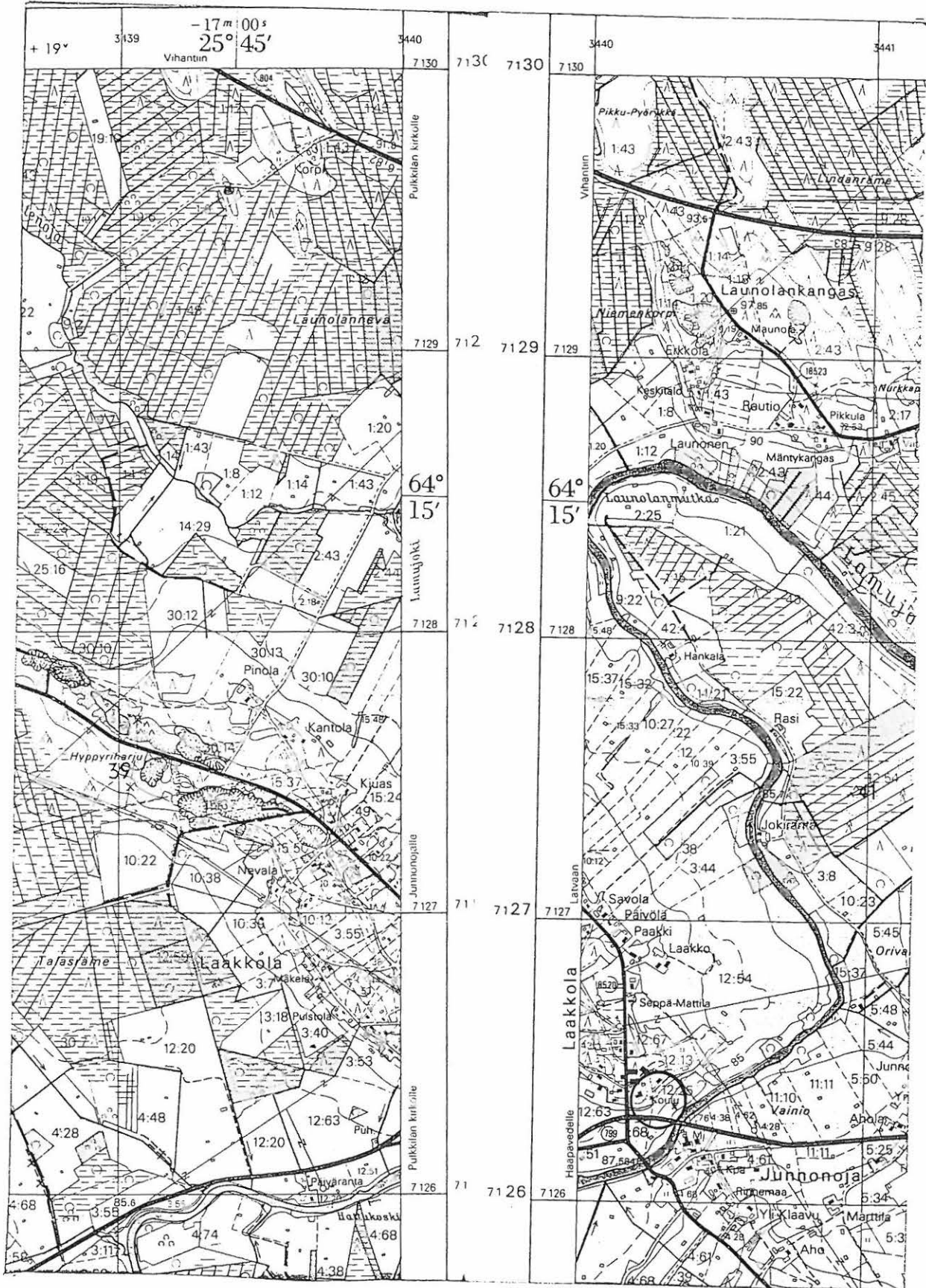
Aiemmat löydöt: PPM 6321 ja KM 28209 (tasatalttoja molemmat)

Valokuvat: NH 10-11 Asuinpaikkaa etelästä vanhan sillan tieltä kuvattuna.

D 16 Asuinpaikkaa koulun luona rinteiden yläosassa.

Kartta: Peruskarttaote 3411 09/B + 3411 06/D, p. 1979, päälle-p.-90

PULKKILA 28 Sillankorva



3411 09 PIIPPOLA (+3411 06)

Pulkkilan inventointi 1996, M. Sarkkinen

PULKKILA 29

Kohteen nimi: Mäntykangas
 Määrittely ja mj-luokka: kivikautinen löytöpaikka. II.
 Peruskartta: 3411 09 PIIPPOLA
 Koordinaatit: x = 7128 40, y = 3440 76, z = 82,5-85
 Kylä ja seutu: Launola, Launolankangas
 Tila: Mäntykangas
 Rek:No: 2:79
 Maanomistaja: Vesa Heikkilä
 Launosentie, 92600 Pulkkiila

Pulkkilan kirkosta noin 5 km länsilounaaseen, Lamujoen koillisrannalta, Mäntykankaan talosta noin 300 metriä etelään. Alue on loivasti jokea kohti viettävää savikkoista peltomaata. Paikalta on löydetty kiviesine kyntötöiden yhteydessä.

Inventoinnin aikana pellot olivat heinällä ja viljelemättä. Paikalta ei onnistuttu löytämään mitään kiinteään muinaisjäännökseen viittaavaa. Omistaja ja esineen löytäjä ei ollut tuolta alueelta löytänyt muita esineitä. Pellon, josta löytö tehty on hän itse raijannut. Alkuaan pelto on ollut hyvin kivikkoinen. Lähellä löytöpaikkaa naapurin puolella hän mainitsi olevan lähteen. Lähempää talletta löytämänsä ja esineeksi arvelemansa kärkimäinen kivi oli luonnontekoa.

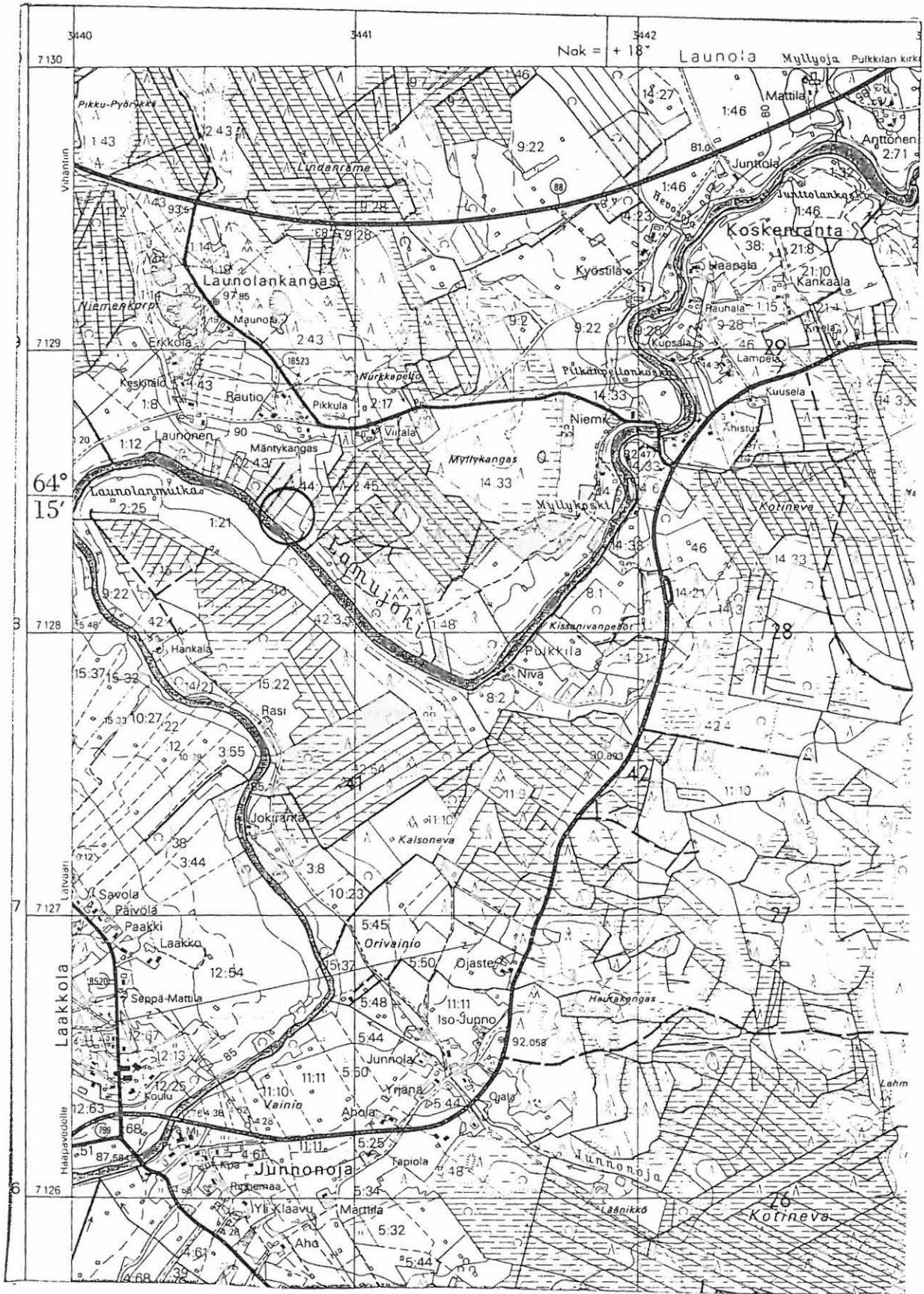
Kohde tarkastettu: 20.6.1996

Aiemmat tutkimukset: Tarkastus 1993, Eero Jarva

Aiemmat löydöt: KM 28210 (tuura)

Valokuvat: -

Kartta: Peruskarttaote 3411 09/B, p. 1979, päälle p. 1990



3411 09 PIIPPOLA

Pulkkilan inventointi 1996, M. Sarkkinen

PULKKILA 30

Kohteen nimi: Laakkola
 Määrittely ja mj-luokka: rautakautinen löytöpaikka?. II(?)
 Peruskartta: 3411 09 PIIPPOLA
 Koordinaatit: ruutu 7127/3440?
 Kylä ja seutu: Launola, Laakkola
 Tila: ?
 Rek:No: (3:?)?
 Maanomistaja: ?

Pulkkilan kotiseutumuseossa on maasta löytynyt silmäkirves, joka muotonsa perusteella vaikuttaa mahdollisesti rautakautiselta. Kirveen on löytänyt Matti Ukonaho, joka aikoinaan on asunut Paakin tilaa. Sillankorvan (kohde 28) löydöstä kyseltäessä kysyttiin myös kirveen löytöpaikkaa. Viimeksi mainittua hän ei enää vuosikymmenten jälkeen muistanut varmasti, mutta epäili sen olevan Paakkilan pelloista. Paakkilan nykyisestä isännästä ei löytöpaikan selvittelyssä ollut apua. Ukonaho muisteli paikalta löydetyt myös liipan, joka on toimitettu Oulun museoon. PPM:n kokoelmissa onkin numerolla 8330 kvartsiittiliippa, joka mainitaan löydetyksi Paakkilan ja Tossavai-sen kotipellosta, Paakkilasta noin 200 m Lamujokea kohti pohjoiseen.

Mikäli kirves todella on löydetty edellä oletetusta paikasta, sijaitsee löytöpaikka Pulkkilan kirkosta noin 6 km lounaaseen, Lamujoen länsirannalla, loivasti jokea kohti viettävällä pellolla. Peltoa ei lähemmin päästy tarkastamaan.

Kohde tarkastettu: -

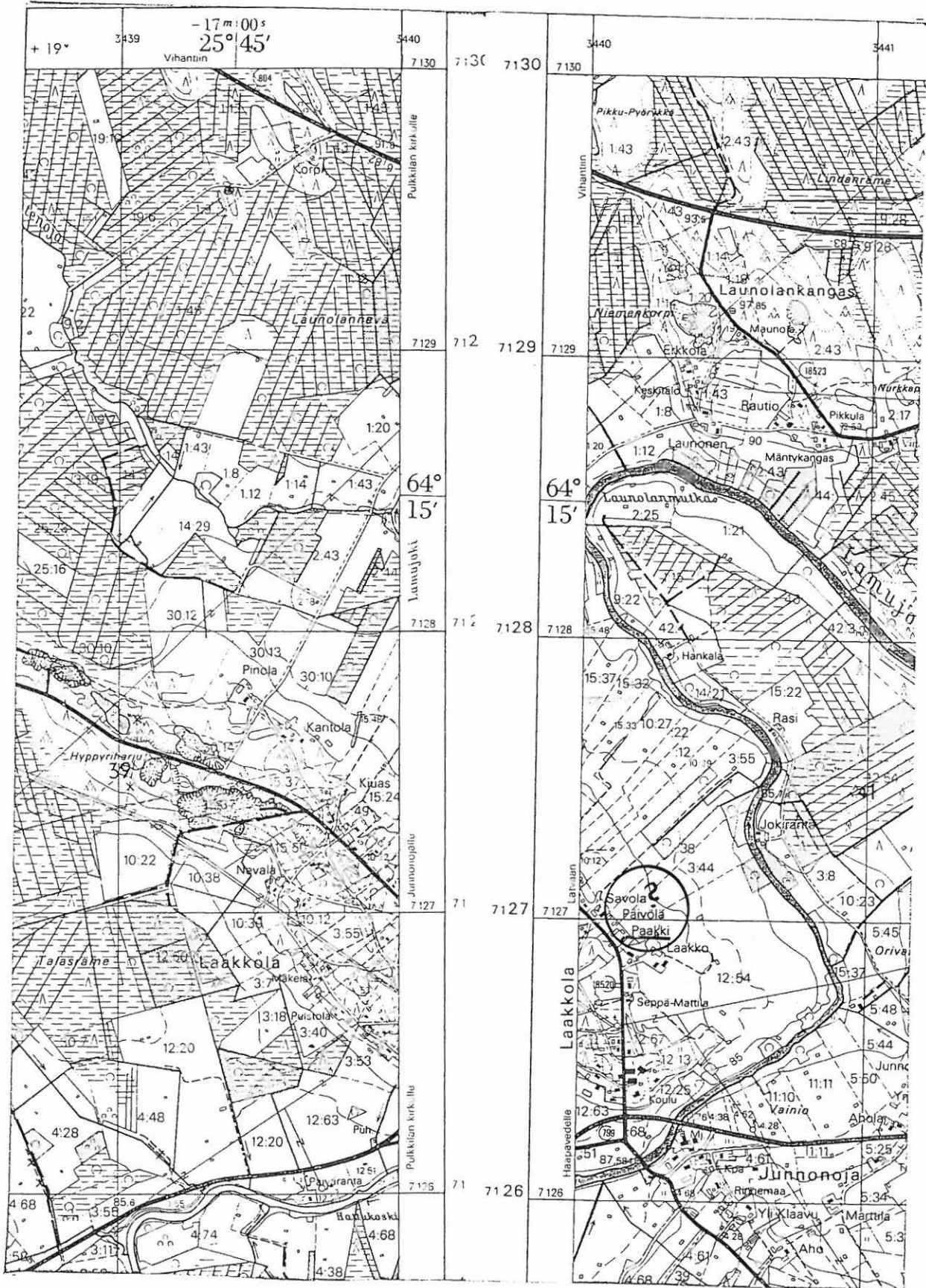
Aiemmat tutkimukset: -

Aiemmat löydöt: PulM 803 (rautakirves)

Valokuvat: NH 12 ja 13 Laakkolan kirves, PulM 803, eri kulmilta.
 D 17, 18 ja 19 Laakkolan kirves, PulM 803 eri kulmilta.

Kartta: Peruskarttaote 3411 09/B, p. 1979

PULKKILA 30 Laakkola



3411 09 PIIPPOLA (+3411 06)

Pulkkilan inventointi 1996, M. Sarkkinen

PULKKILA 31

Kohteen nimi: Maja

Määrittely ja mj-luokka: kivikautinen löytöpaikka. II.

Peruskartta: 3411 09 PIIPPOLA

Koordinaatit: x = 7129 12, y = 3449 64, z = n. 87,5-90

Kylä ja seutu: Pulkkila, Majanperä

Tila: Maja

Rek:No: 5:19

Maanomistaja: Mikko Träskelin
92600 Pulkkila

Pulkkilan kirkosta noin 5 km itäkaakkoon, kaakosta Lamujokeen laskevan Viitaojan itäpuolisella kankaalla, Majanperäntien pohjoispuolella. Noin 20 vuotta sitten Mikko Träskelin löysi talonsa pohjoispuolelle ojaa kaivaessaan kehdonjalaskuokan. Löytöpaikka sijaitsee tilan uuden päärakennuksen pohjoispuolella noin 20 - 30 m päässä ja noin 15 - 25 m löytöpaikan tasalla olevan uuden ulkorakennuksen päädystä itään.

Alue on alunperin kivikkoista kangasmaata, joka sittemmin on peitetty noin 20 - 30 cm paksulla tuodulla maalla. Nyt löytöpaikka oli kuivaa pihamaata, eikä paikalla tehty kivikaudesta kertovia havain-
toja. Mitään muuta erikoista ei löytäjän mukaan paikalla ole koskaan havaittu. Kiviesinettä ei mukaan saatu. Se on Majan talossa, jota nykyään asuu löytäjän poika.

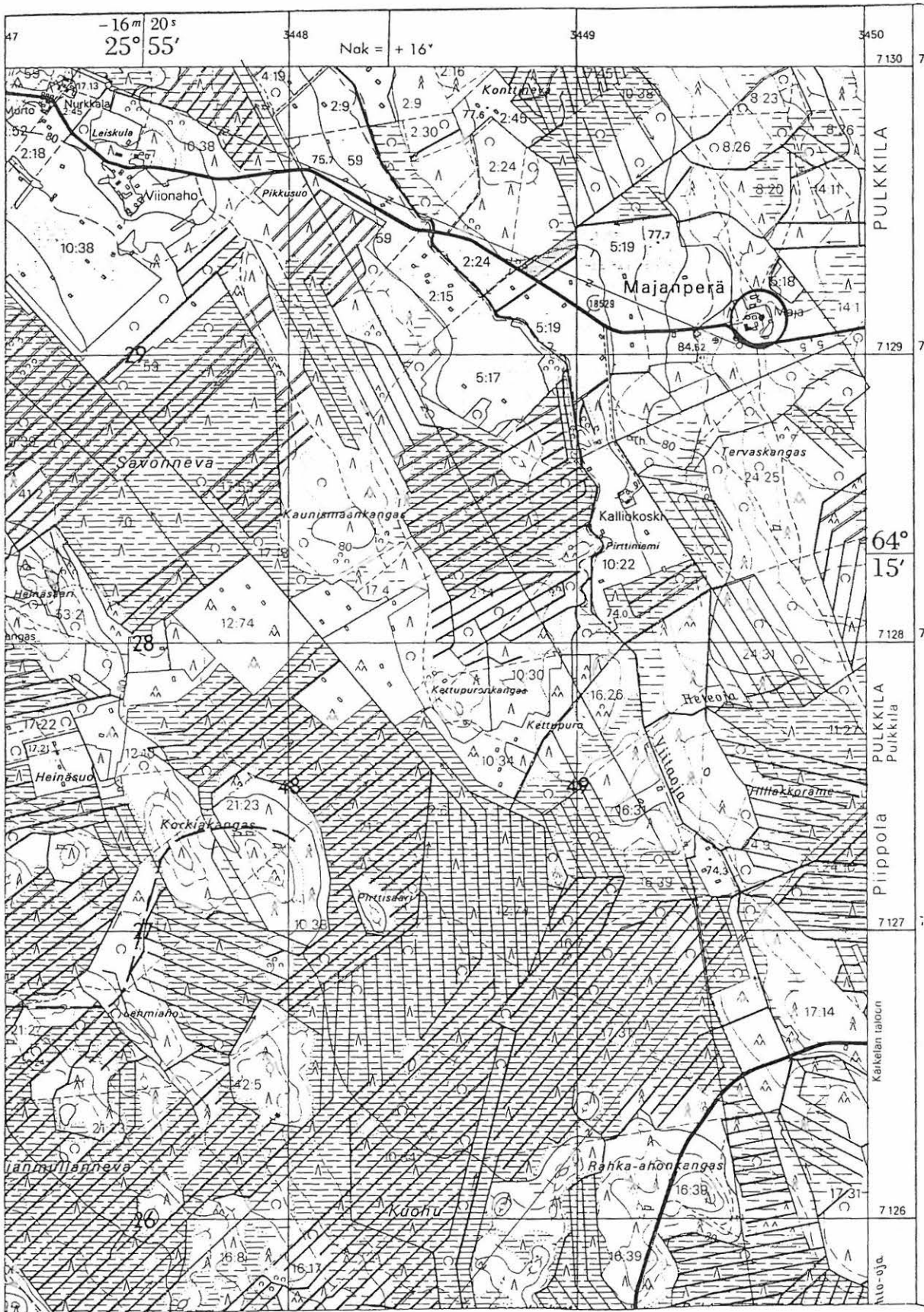
Kohde tarkastettu: 18.6.1996

Aiemmat tutkimukset: -

Aiemmat löydöt: Kehdonjalaskuokka Mikko Träskelinin hallussa

Valokuvat: NH 14, 15, 16 ja 17 Kehdonjaskuokka eri kulmilta.

Kartta: Peruskarttaote 3411 09/D, p. 1979, päälle p. 1990



3411 09 PIIPPOLA

Pulkkilan inventointi 1996, M. Sarkkinen

PULKKILA 32

Kohteen nimi: Ruostekorpi SW
 Määrittely ja mj-luokka: Kivikautinen asuinpaikka?. II.
 Peruskartta: 3411 09 PIIPPOLA
 Koordinaatit: x = 7128 78, y = 3445 94, z = 80-82,5
 Kylä ja seutu: Pulkkiila, Kirkonkylä
 Tila: ?
 Rek:No: 15:18
 Maanomistaja: ?

Pulkkilan kirkosta noin 2,3 km eteläkaakkoon, Piippolaan johtavan tien länsipuolella, Savonojasta noin 1 km lounaaseen, Ruostekorven lounaisreunalla, mainittua ojaa kohti laskevan hiekkaharjun laidalla. Maantieltä erkanelee metsätie mäntykankaalle vastapäätä Urheilumajalle johtavaa tietä. Metsätieltä eroaa mäen laidasta alas Ruostekorven peltoalueelle johtava lyhyt tilustie. Tämän pohjoispuolelle jää teiden ja pellon rajaama kolmiomainen hakattu ala, jonka koillisreunalla on pieni hiekkakuoppa, joka on täytetty männynjuurakoilla.

Hiekkakuopan esillä olleilla reunamilla tavattiin yhteensä kolme kvartsi-iskosta ja palaneita kiviä, jotka jätettiin paikoilleen. Kuopan reunalla oli myös havaittavissa heikkoa likamaata. Mainitulta lyhyeltä tilustieltä ja metsätieltä ei kivikauteen viittaavia havaintoja tehty. Löytöpaikan viereiset pellot ovat selvästi kankaan reunaa alempana, eivät samanlaista lähes kivetöntä hiekkaa kuin löytöpaikalla. Maastollisesti kohde on asuinpaikaksi sopiva.

Kohde tarkastettu: 16.9.1996

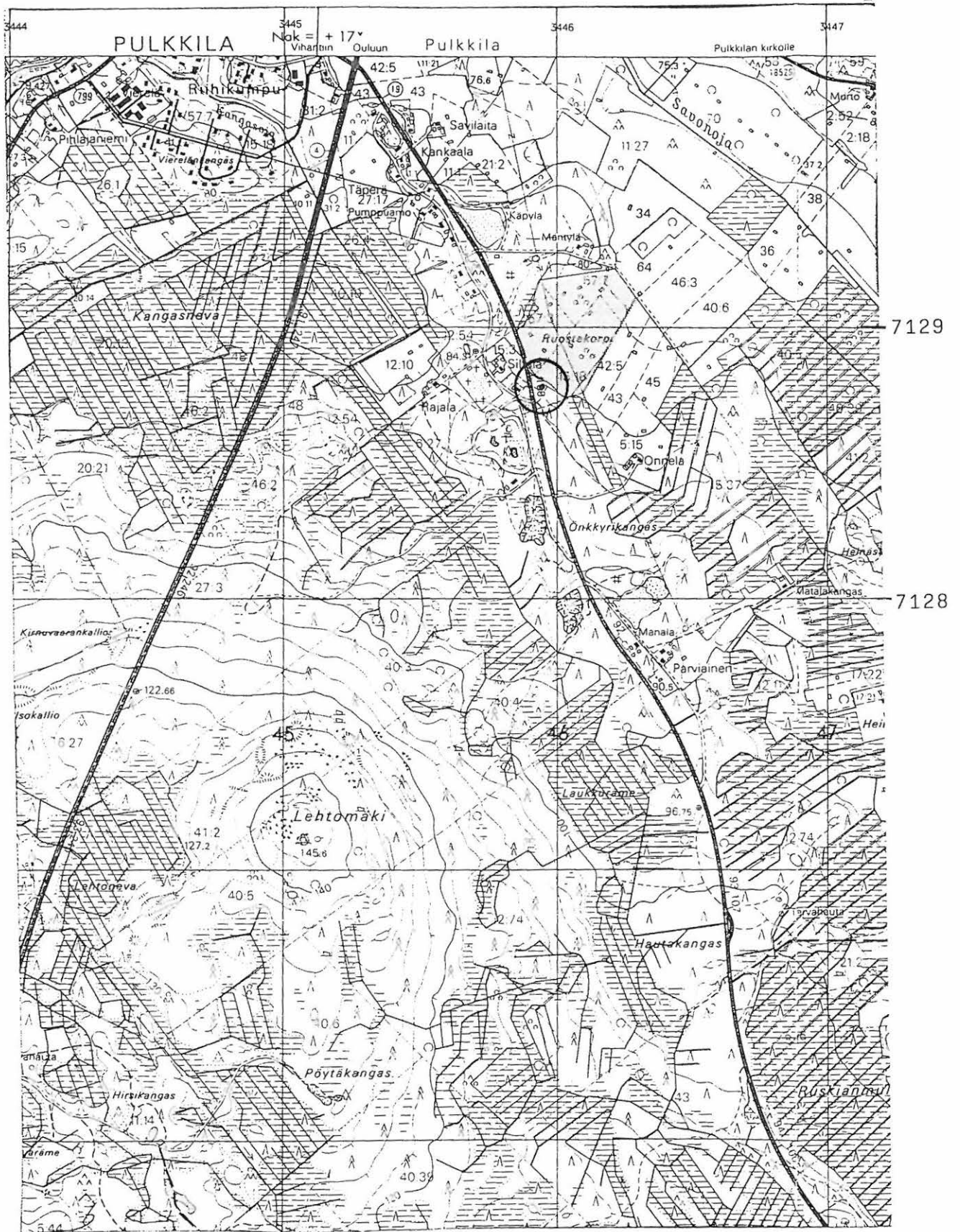
Aiemmat tutkimukset: -

Aiemmat löydöt: -

Valokuvat: NH 45 Asuinpaikan merkit juurakoin täytetyn hiekkakuopan reunamilta, eteläkaakosta.

Kartta: Peruskarttaote 3411 09/D, p. 1979, päälle. 1990

PULKKILA 32 Ruostekorpi SW



3411 09 PIIPOLA

Pulkilan inventointi 1996, M. Sarkkinen

PULKKILA 33

Kohteen nimi: Urheilumaja
 Määrittely ja mj-luokka: kivikautinen asuinpaikka. II/III.
 Peruskartta: 3411 09 PIIPPOLA
 Koordinaatit: x = 7128 42, y = 3445 88, z = n. 87,5
 Kylä ja seutu: Pulkkiila, Kirkonkylä
 Tila: ?
 Rek:No: 40:3
 Maanomistaja: ?

Pulkkilan kirkosta vajaan 2,7 km eteläkaakkoon, Piippolaan johtavan tien länsipuolella, urheilumajasta noin 60 m itään, laajan hiekkakuopan pohjoispäässä. Urheilumajan eteläpuolelta kulkee koillinenlounas -suuntainen metsätieura, jota käytettäneen myös ladunpohjana. Tämän tien eteläpuolella on nuorta 3 - 4 metristä mäntyä kapealla, vajaan kymmenen metrin levyisellä kaistaleella, jonka jälkeen on pintaosiltaan kuorittua hiekkakuopan reunaa. Idässä hiekkakuoppaa rajaa vanhan Piippolantien pohja. Hiekkakuopan länsipuolella on tasainen kuiva hakattu kangas.

Hiekkakuopan kuoritulla reunalla tavattiin inventoinnin yhteydessä heikkoa likamaata, punaiseksi palanutta hiekkää, palaneita kiviä ja kvartsi-iskoksia sekä yksi kvartsisäle. Löytövyöhykkeen leveys oli noin 20 metriä. Pintakerros löytöpaikalla oli hienoa kivetöntä hiekkää, joka syvemmällä muuttui kivisemmäksi. Havainnot päättyivät kun maaperä lännessä vaihtui hiesumaiseksi. Edellä mainitun latuuran pohjoispuolella olevan hiekkakuopan rinteet ja latupohjan pohjoispuolinen oja olivat kasvaneet umpeen, eikä täältä onnistuttu tekemään löytöjä. Ilmeisesti valtaosa kohteesta on tuhoutunut, säilynyttä aluetta on kaikesti mainittu nuorta mäntyä kasvava kapea latupohjan ja hiekkakuopan välinen kaistele.

Kohde tarkastettu: 16.9.1996

Aiemmat tutkimukset: -

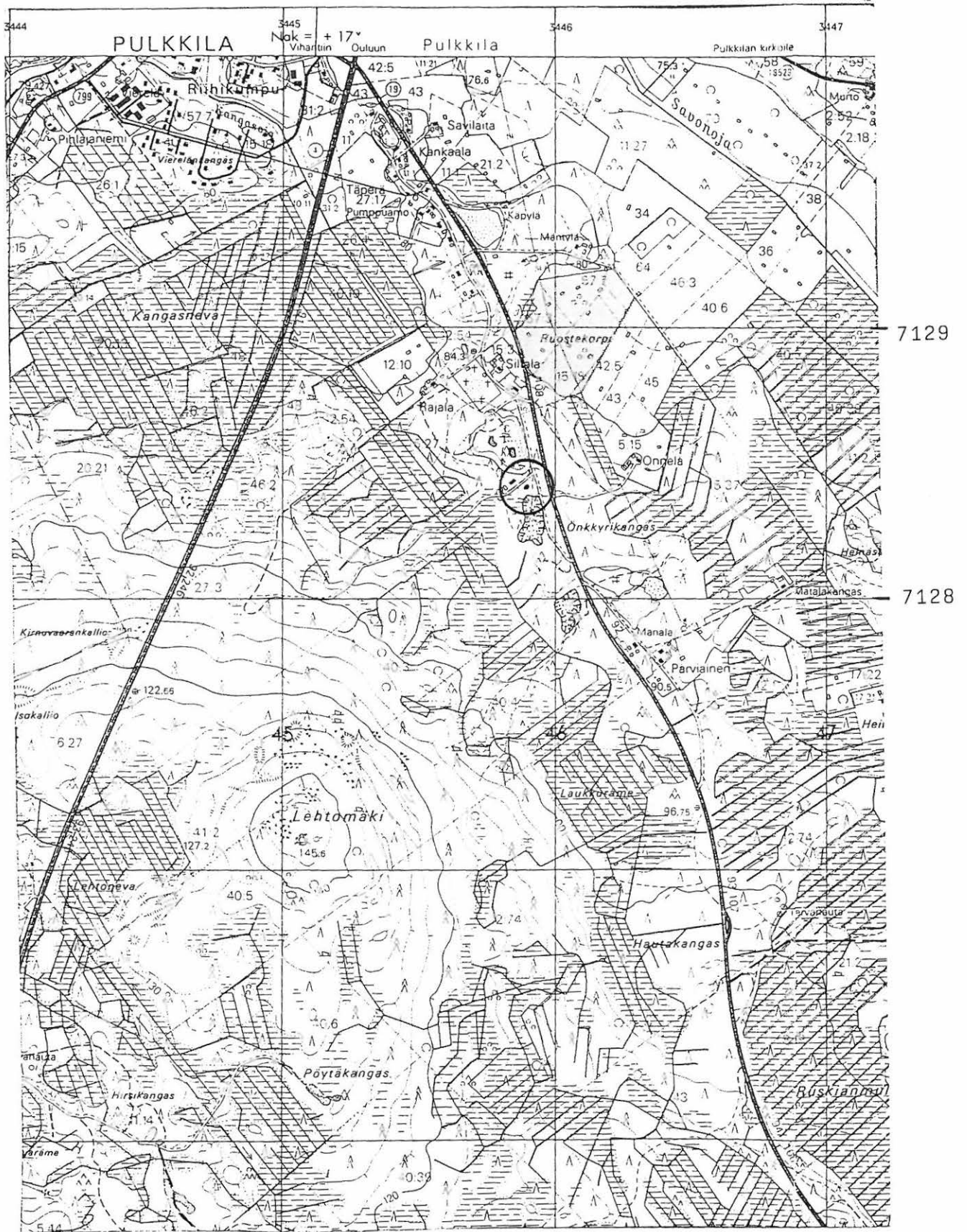
Aiemmat löydöt: -

Inventointilöydöt: KM 29871 (kvartsisäle)

Valokuvat: NH 44 Asuinpaikka kuvan keskellä hiekkakuopan reunalla, eteläkaakosta

Kartta: Peruskarttaote 3411 09/D, p. 1979, päälle. 1990

PULKKILA 33 Urheilumaja



3411 09 PIIPPOLA

Pulkkilan inventointi 1996, M. Sarkkinen

PULKKILA 34

Kohteen nimi: Pumppaamo/Käpylä
 Määrittely ja mj-luokka: kivikautinen asuinpaikka?. III/II.
 Peruskartta: 3411 09 PIIPPOLA
 Koordinaatit: x = 7129 44, y = 3445 64, z = n. 82,5
 Kylä ja seutu: Pulkmila, Kirkonkylä
 Tila: ?
 Rek:No: 11:27? ja 11:1?
 Maanomistaja: ?

Pulkkilan kirkosta noin 1,6 km eteläkaakkoon, Piippolaan johtavan tien itäpuolella olevaan Käpylän taloon johtavien teiden rajoittaman hiekkakuopan luoteiskulmalla. Kyseinen hiekkakuoppa sijaitsee 80 metrin korkeuskäyrän rajaaman hiekkakankaan suohon laskevalla reunalla. Hiekkakuopan lisäksi aluetta rikkovat mainitut tiet. Paikalla on pieni aidattu pumppaamo, jonka itäpuolelta vanhan hiekkakuopan reunalta tavattiin kaksi kvartsi-iskosta ja palanutta kiveä, selvää likamaata ei havaittu. Löydöt jätettiin paikoilleen. Tien pohjoispuolella, sen ja suon välissä on säilynyt kapea kaistale koskematonta tasaista kangasmetsää, joka vasta reunaltaan laskee selvästi suohon. Vaikka mahdollisen asuinpaikan laajuutta ei voitu tarkemmin määrittellä, voidaan suo reunan katsoa muodostavan kohteelle luonnollisen rajan.

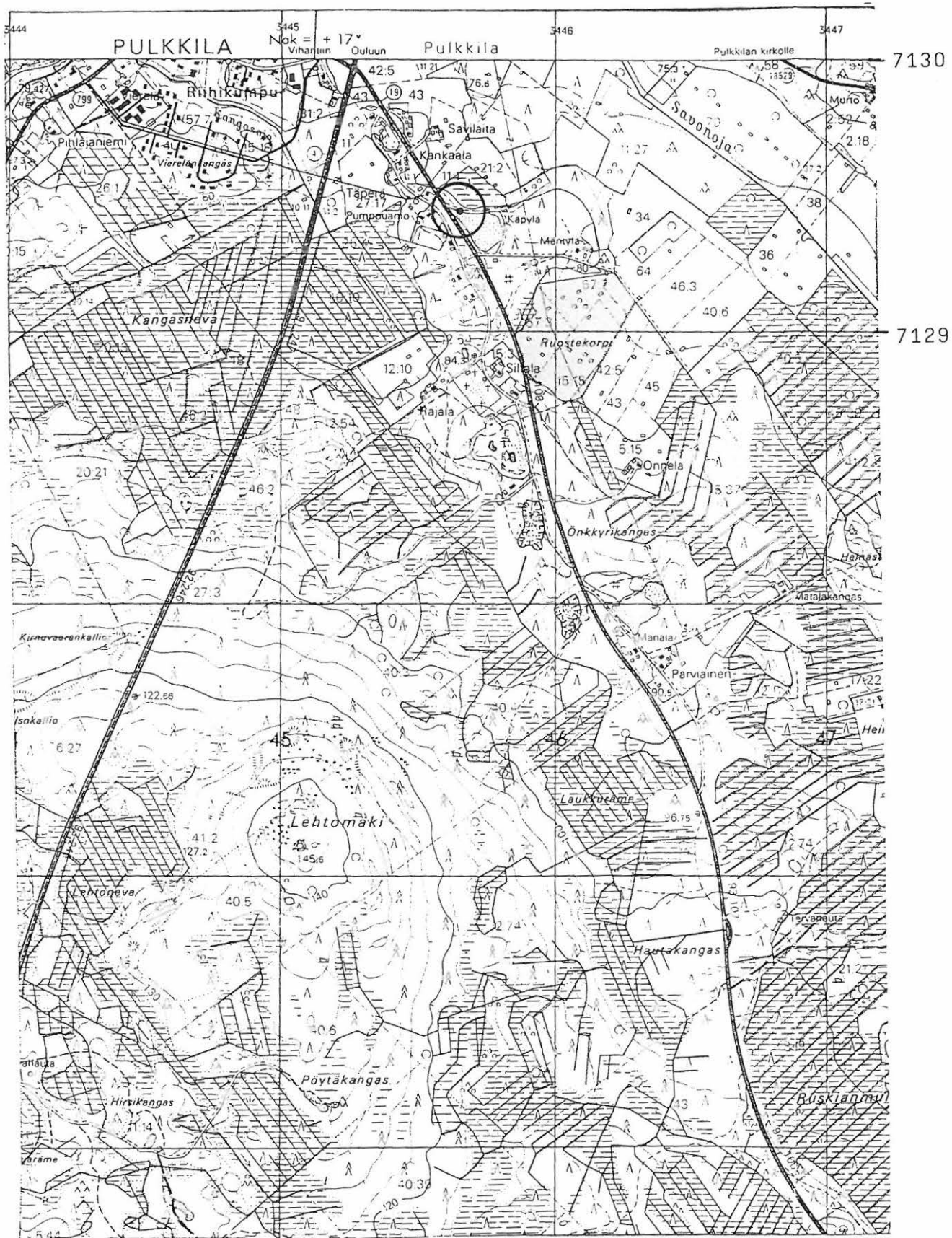
Kohde tarkastettu: 16.9.1996

Aiemmat tutkimukset: -

Aiemmat löydöt: -

Valokuvat: -

Kartta: Peruskarttaote 3411 09/D, p. 1979, päällep. 1990



3411 09 PIIPPOLA

Pulkkilan inventointi 1996, M. Sarkkinen

PULKKILA 35

Kohteen nimi: Önkkyrikangas
 Määrittely ja mj-luokka: kivikautinen asuinpaikka. II.
 Peruskartta: 3411 09 PIIPPOLA
 Koordinaatit: x = 7128 14 - 22, y = 3446 38 - 46,
 z = n. 87,5 - 90
 Kylä ja seutu: Pulkkiila, Kirkonkylä
 Tila: ?
 Rek:No: 15:37
 Maanomistaja: ?

Pulkkilan kirkosta noin 3 km eteläkaakkoon, Piippolaan johtavan tien itäpuolella, Önkkyrinkankaan itäreunalla. Önkkyrinkankaan itäpuolella on laaja Savonneva. Kohde sijaitsee Manalan talon pohjoispuolisten hiekkakuoppien koillispuolella luoteeseen kulkevasta sähkölinjasta itään, loivasti koilliseen laskevan kangasniemekkeen korkeimman kohdan pohjoispuolella. Paikalle johtaa hiekkapohjaiselle kankaalle ajettu metsätie, jolle ei ole ajettu maata. Metsätien päässä on lanssipaiikka, jossa on säilytteillä polttopuuta ja maatalouskoneita.

Pian sähkölinjan itäpuolelta tie laskee maaston mukaisesti. Heti näillä paikoin tavattiin tieltä yksittäisiä kvartsi-iskoksia. Tien avautuessa lanssipaikan aukioksi on näkyvillä runsaasti kvartsi-iskoksia ja -lohelmia kahtena keskittymänä tien kohdalla ja aukion eteläreunassa. Alueelta laskettiin runsaat parikymmentä kvartssia, jotka jätettiin paikoilleen. Rikkoutuneissa kohdissa oli näkyvillä myös palaneita kiviä. Löytöpaikalla maaperä oli hiekkaa, mutta ylempänä se muuttui kivikkoiseksi. Alueelta ei ole otettu maata, eikä sitä ole muutoin kaiveltu, joten se ei ole miltään osin tuhoutunut.

Kohde tarkastettu: 16.9.1996

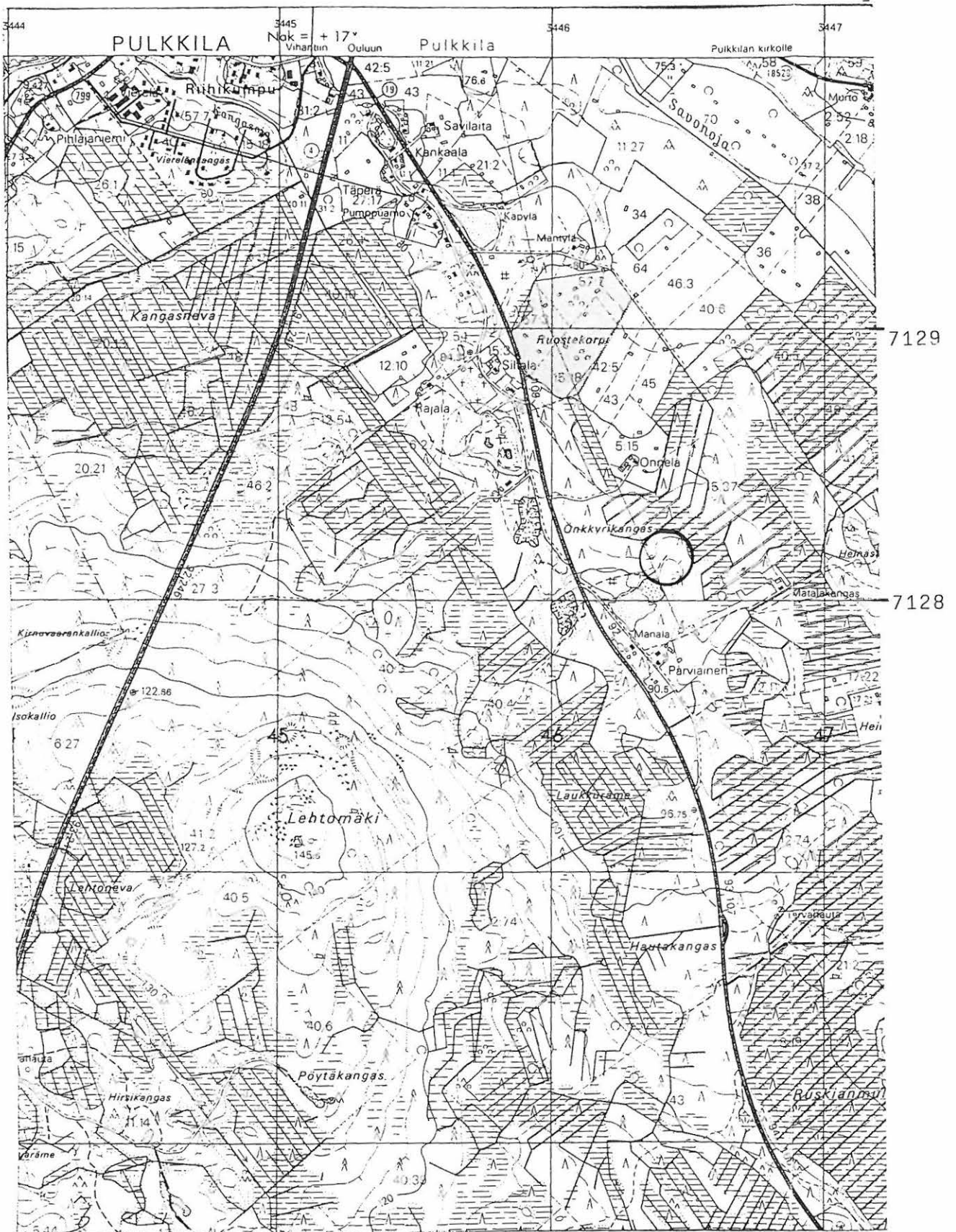
Aiemmat tutkimukset: -

Aiemmat löydöt: -

Inventointilöydöt: KM 29872:1 (kvartsiydin) ja -:2 (kv-iskoksia)

Valokuvat: NH 46 Asuinpaikkaa lanssipaiikalta kohti sähkölinjaa, kvartssia mm. kuvassa näkyvän laukun tienoilla, pohjoiskoillisesta.

Kartta: Peruskarttaote 3411 09/D, p. 1979, päälle. 1990



3411 09 PIIPPOLA

Pulkkilan inventointi 1996, M. Sarkkinen

PULKKILA 36

Kohteen nimi: Köyryoja, vanhan talon seutu
 Määrittys ja mj-luokka: kivikautinen löytöpaikka. II(?)
 Peruskartta: 3412 04 HYVÄRILÄ
 Koordinaatit: x = n. 7136 40, y = 3428 45,
 z = n. 92,5 - 97
 Kylä ja seutu: Launola, Ritukkaperä
 Tila: ?
 Rek:No: 13:?
 Maanomistaja: Aili Soukka
 92600 Pulkkiila

Pulkkilan kirkosta noin 17,5 km länsiluoteeseen, Kivijärvestä noin 3,5 km länteen, Köyryojan länsirannalla, noin 500 Haapavedentiestä pohjoiseen. Paikalla on sijainnut enää raunioina maastossa näkyvä Köyryojan talo. Talosta kotoisin olevan Myllykosken talossa asuvan Anneli Karvosen hallussa on terältään hiottu kiviesine (kirves/ /taltta), joka on löydetty Köyryojan talon lähipellosta.

Paikalla käytäessä tavattiin oraalla olleesta pellosta kaksi hyvin epämääräistä kvartsilohelmaa. Löytöpaikka oli koordinaattien osoittama kohta talon raunioista etelään olevalla hiekkamultaisella pelloilla. Paikka erottui hieman muuta aluetta korkeampana matala kumpareena.

Vanhaa Köyryojan taloa vastapäätä ojan toisella puolella uudessa omakotitalossa asuva Aili Soukka on kerännyt vanhan talon paikalta talonpoikaista metallitavaraa ja keramiikkaa, kokoelman joukossa oli myös kuvatululta paikalta löydetty kvartsilohko sekä ilmeisesti talon työkalustoon kuulunut kivinen nappivalin. Lisäksi kerrottiin, että paikalta olisi löytynyt muitakin kiviesineitä. Varmuudella paikalta on vain yksi aito kiviesine ja kun tavatut kvartsilohelmet olivat hyvin epämääräisiä, ei kohdetta voi pitää asuinpaikkana.

Kohde tarkastettu: 24.8.1996

Aiemmat tutkimukset: -

Aiemmat löydöt: kiviesine Anneli Karvosen hallussa

Valokuvat: D 20 ja 21, A. Karvosen hallussa oleva esine päältä ja sivulta.

Kartta: Peruskarttaote 3412 04/B, p. 1979, päälle p. 1990

PULKKILA 36 Köyryoja



3412 04 HYVÄRILÄ

Pulkkilan inventointi 1996, M. Sarkkinen

PULKKILA 37

Kohteen nimi: Jylhänniska

Määrittely ja mj-luokka: a)kivikautinen asuinpaikka. II.
b)kivikautinen löytöpaikka. II.

Peruskartta: 3412 07 PULKKILA

Koordinaatit: a) x = 7138 62 - 70, y = 3444 36 - 42,
z = n. 70
b) x = 7138 64, y = 3444 78, z = n. 67,5

Kylä ja seutu: Pulkkiila, Jylhänranta

Tila: Jylhänniska

Rek:No: 7:16

Maanomistaja: Yrjö Niilekselä
Jylhänrannantie 282, 92600 Pulkkiila

Pulkkiilan kirkosta runsaat 7,5 km pohjoiseen, Lamujoen länsirannalla, Uljuan altaan padosta noin 1,3 km länsiluoteeseen. Inventoinnin aikana kävi ilmi, että Yrjö Niilekselällä on hallussaan kolme kiviesineistöä. Näiden löytöpaikkaa selvitellessä osoittautui, että esineistä ainakin yksi on peräisin asuinpaikalta, yhden esineen löytöpaikka on tiedossa ja yhden löytöpaikkaa ei tunneta.

a) Omistajan löytämistä kiviesineistä on hänen mukaansa mahdollisesti pienempi taltta löytynyt Jylhän talosta noin 500 metriä etelälounaaseen Jylhänrannan tien länsipuolelta ja noin 400 metriä joesta olevalta pellolta ladon luota. Paikalla todettiin lukuisa määrä kvartsi- ja kvartsiitti-iskoksia sekä palanutta kiveä. Löytöalue sijaitsi pellon keskiosan länsipuolelle jäävälle kankaalle johtavan tilustien eteläpuolella olevan ladon luona. Lato sijaitsi maastossa erottuvalla matalalla kumpareella, jonka alueella löydöt tehtiin noin 60 x 80 m alalta. Pelto vähäkivistä hiekkamultaa.

b) Tasataltan on maanomistaja löytänyt rantapellostosta noin 400 metriä Jylhän talosta etelään. Oraalla olleelta hiekkamultaiselta pellolta tavattiin pari epämääräistä kvartsiittilohelmaa, mutta ei selviä asuinpaikan merkkejä.

c) Kivikirves on Yrjö Niilekselän isän talon pelloista löytämä, eikä sen tarkempi löytöpaikka ollut enää tiedossa.

Kohde tarkastettu: 3. ja 5.6.1996

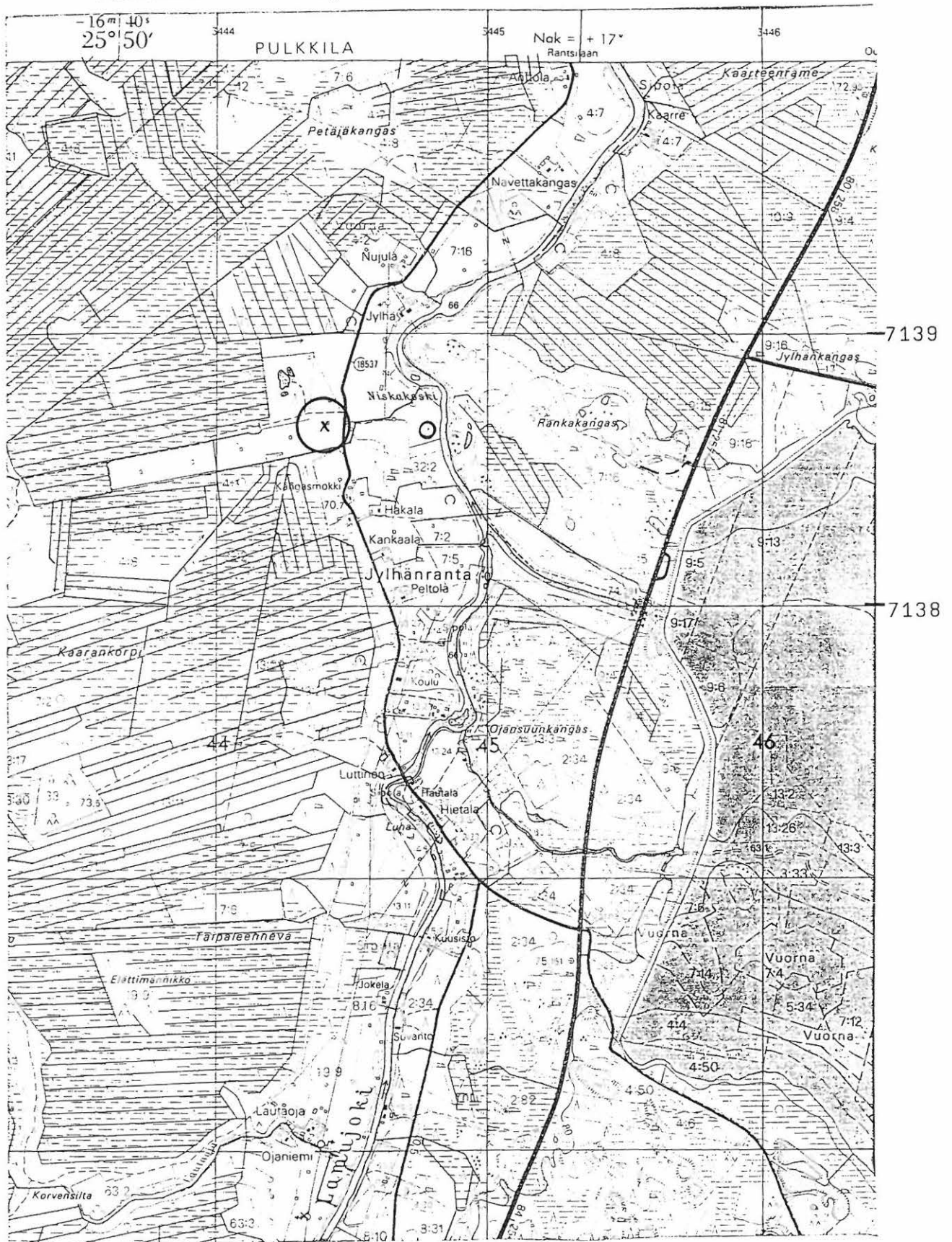
Aiemmat tutkimukset: -

Löydöt: KM 29873:1 (kirves), -:2 ja -:3 (talttoja)

Valokuvat: -

Kartta: Peruskarttaote 3412 07/BD, p. 1979, päälle. 1990

PULKKILA 37 Jylhänniska



3412 07 PULKKILA

Pulkkilan inventointi 1996, M. Sarkkinen

PULKKILA 38

Kohteen nimi: Mutkala
 Määrittely ja mj-luokka: kivikautinen löytöpaikka. II.
 Peruskartta: ³⁴¹²
~~3421~~ 07 PULKKILA
 Koordinaatit: x = n. 7134 86, y = n. 3444 65,
 z = n. 75
 Kylä ja seutu: Pulkkila, Jylhänranta
 Tila: Mutkala
 Rek:No: 10:14
 Maanomistaja: Veikko Haapala
 Mutkalantie, 92600 Pulkkila

Pulkkilan kirkosta noin 4 km pohjoiseen, Uljuan altaan padosta noin 3,2 km etelälounaaseen, Lamujoen itärannalla, Kolanojasta noin 200 metriä etelään. Veikko Haapala on löytänyt talonsa luoteispuoleisesta pellostaan kiviesineen lohelman. Sädekiviliuskeisen kappaleen koko on noin 16,5 x 4 x 2 cm. Esine ei ole tunnistettavissa, mahdollisesti kyseessä on tuura tai taltta. Inventoinnin aikana pelto oli ketona, eikä sen reunoilta onnistuttu tekemään kivikauteen viittaavia löytöjä. Alue on loivasti jokea kohti viettävää kangasta, johon raivattu pelto on hiekkamultaa.

Kohteesta vajaan 200 metriä pohjoiseen sijaitsee Kolankankaan asuinpaikka, kohde 3.

Kohde tarkastettu: 3.6.1996

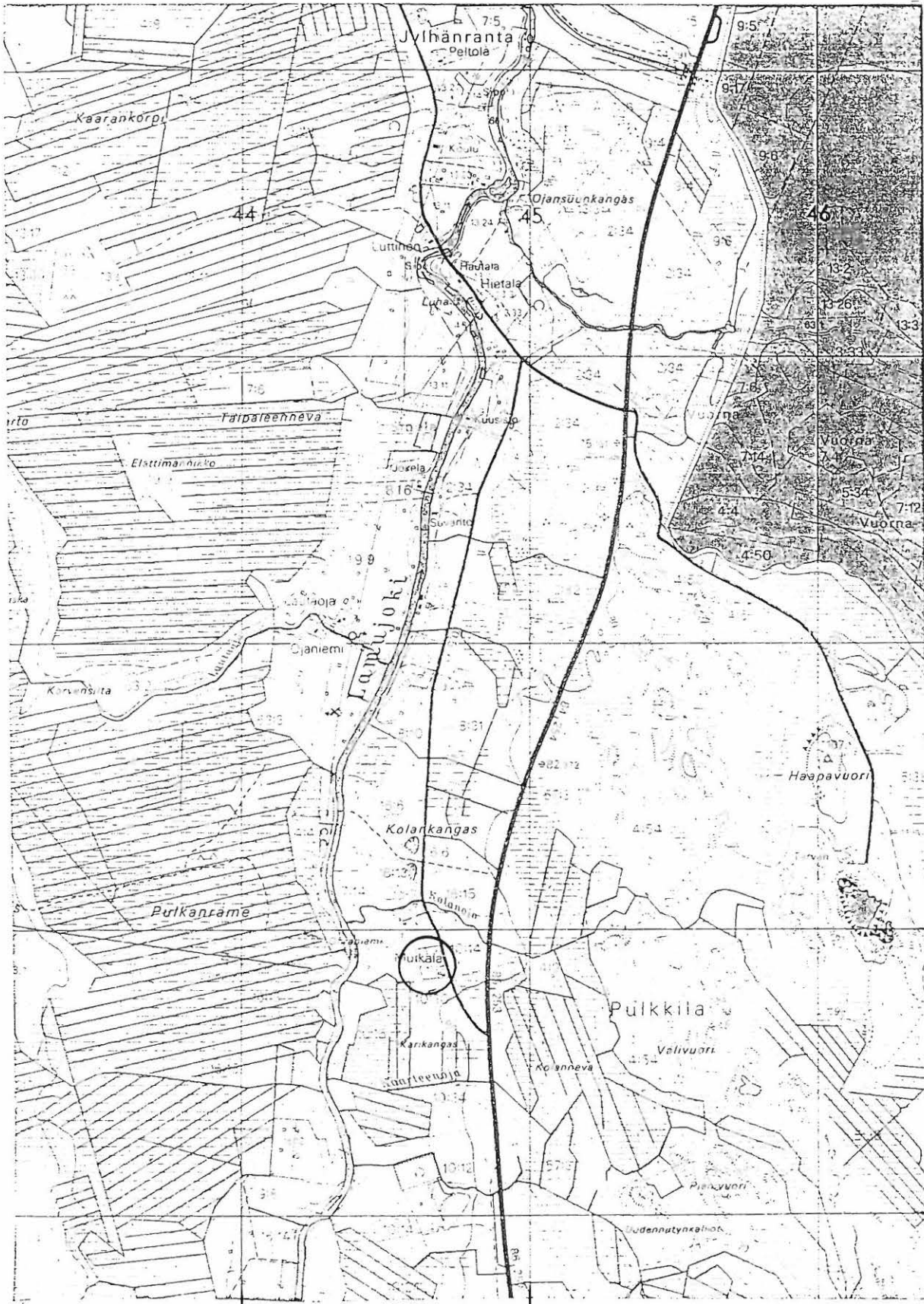
Aiemmat tutkimukset: -

Löydöt: Kiviesineen katkelma Veikko Haapalan kanssa

Valokuvat: -

Kartta: Peruskarttaote 3412 07/A-D, p. 1979, päälle p. 1990

PULKKILA 38 Mutkala



3421 07 PULKKILA

Pulkkilan inventointi 1996, M. Sarkkinen

PULKKILA 39

Kohteen nimi: Mattila
 Määrittely ja mj-luokka: kivikautinen asuinpaikka. II.
 Peruskartta: 3412 10 PIHKALANRANTA
 Koordinaatit: x = 7137 48, y = 3450 40, z = n. 75
 Kylä ja seutu: Vuorna, Vorna
 Tila: Mattila
 Rek:No: 13:17
 Maanomistaja: Pentti Laitinen
 Uljuantie 515, 92610 Vorna
 p. 08-8124472

Pulkkilan kirkosta noin 8,5 km koilliseen, Vornan sillasta noin 750 m kaakkoon, Siikajoesta noin 200 metriä etelään. Mattilan talo sijaitsee noin 500 metriä pitkän kaakko-luode -suuntaisen harjanteen pohjoisosassa harjanteen läpi kulkevan Uljuantien pohjoispuolella. Löytöpaikka on Mattilan eteläisimmän ulkorakennuksen ja tien välisellä pienellä pellolla.

Mattilan isäntä on löytänyt perunamaastaan kvartssia, pienoistaltan ja saviastian reunapalan. Paikalla käytäessä kynnetyn pellon itäpuoliskolle keskittyneenä tavattiin kvartsi-iskoksia ja -lohelmiä ja palanutta kiveä. Alue on maaperältään kivikkoista kangasmultaa. Pellon eteläpuolella olevista, umpeenkasvaneista tieleikkauksista ei löytöjä onnistuttu tekemään, ei myöskään tien eteläpuoliselta viljelemättömälle pellolle ja kohteen pohjoispuoliselle pihamaalle tehdyistä koekuopista. Pihamaan todettiin olevan entistä peltoa. Harjanteen itäreunalle on tietä tehtäessä ajettu paksult maata, eikä asuinpaikan reunaa täällä voitu määrittellä. Harjanteen itäpuoliset pellot ovat selvästi alempana ja muuttuvat savisemmiksi kuin pelto harjanteen laella. Kohteen alueella samoin kuin harjanteen laella tien eteläpuolella on melkoisesti maakiviä. Kaikkinensa paikalla tapahtuneen maankäytön seurauksena kohteen todellista laajuutta on vaikea määrittää ilman koekaivauksia.

Tien eteläpuolella harjanteen itäreunalla on muutamia ilmeisen nuoria kuoppia.

Kohde tarkastettu: 5.6. ja 4.10.1996

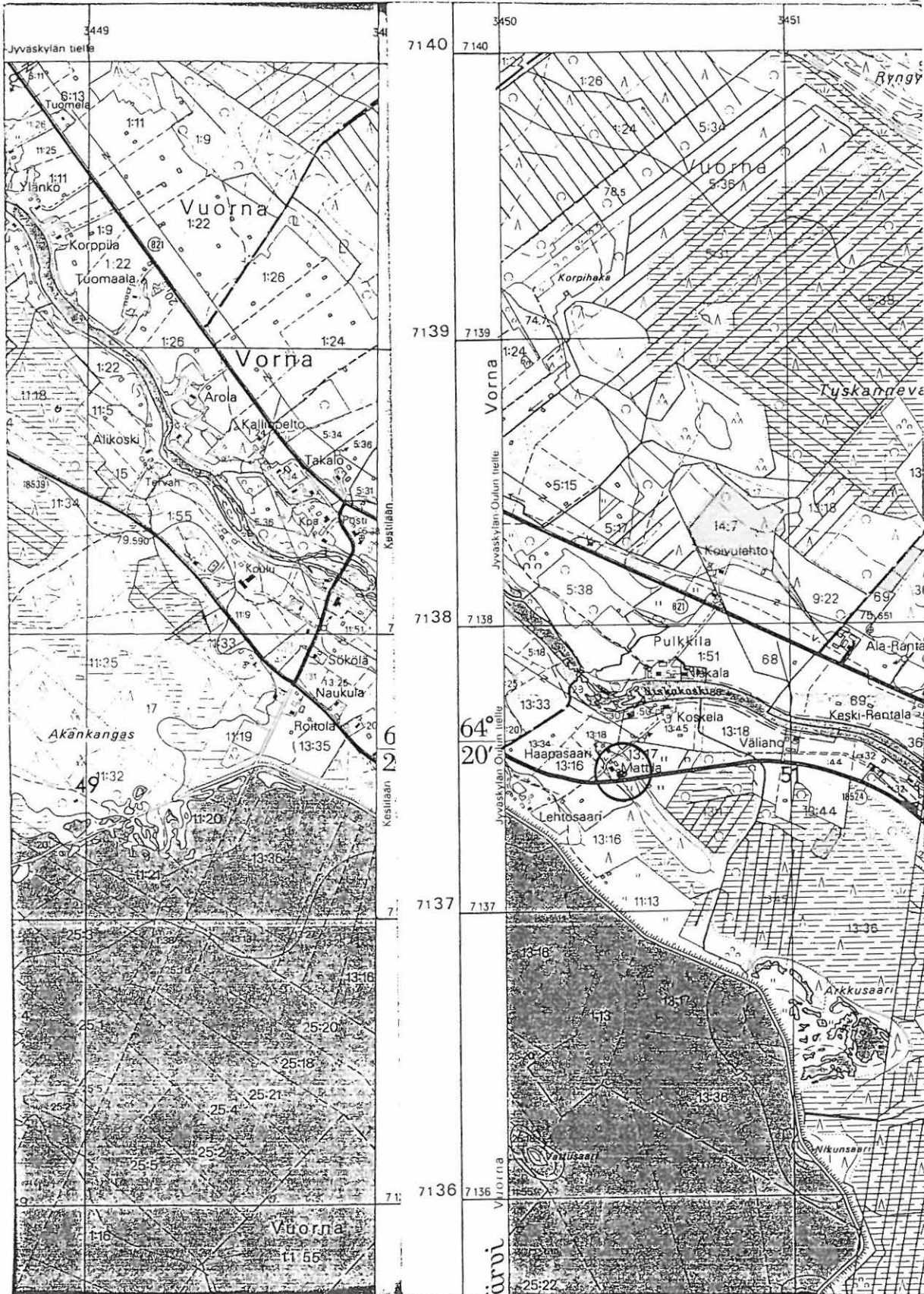
Aiemmat tutkimukset: -

Löydöt: KM 29874:1 (astian reunapala), -:2 (pienoistaltta), -:3 (kivilaji-iskos), -:4-6 (kvartsisesineitä), -:7 (kvartsilohelmiä ja -iskoksia) ja -:8 (kvartsiittilohelma/esine?)

Valokuvat: D 22 Asuinpaikkalöydöt kynnöspellolta, länsilounaasta.

Kartta: Peruskarttaote 3412 10/B + 3412 07/D, p. 1979-80, pääl. -90

PULKKILA 39 Mattila



3412 10 PIHKALANRANTA (+3412 07)

Pulkkilan inventointi 1996, M. Sarkkinen

PULKKILA 40

Kohteen nimi: Tuomaala
 Määrittely ja mj-luokka: kivikautinen löytöpaikka?. II.
 Peruskartta: 3412 07 PULKKILA
 Koordinaatit: x = n. 7139 20, y = n. 3449 05,
 z = n. 70
 Kylä ja seutu: Vuorna, Vorna
 Tila: Tuomaala
 Rek:No: 1:12
 Maanomistaja: Sakari Koukkari

Pulkkilan kirkosta noin 9 km pohjoiskoilliseen, Siikajoen pohjoisrannalla, Vornan sillasta noin 1,2 km luoteeseen. Paikalta kerrotaan löydetyksi kivitaltta, joka on ollut säilytteillä Vornan lakautetulla kansakoululla, mistä esineet on siirretty Pulkkilan kotiseutumuseoon.

Esineen on aikoinaan nähnyt Tuomaalan vanha isäntä, joka nykyään asuu entisestä koulusta noin 300 metriä itäkaakkoon teiden länsikuklmauksessa olevassa talossa. Esine oli hänen muistinsa mukaan noin 15-20 cm pitkä ja 5-6 cm leveä, ehyt teräpä ja kanta lohenut. Kuvaus sopii väljästi kahteen Pulkkilan museon numeroimattomaan esineeseen, tasatalttaan ja esinettä muistuttavaan luonnonkiveen. Näistä tasataltta ilmeisesti on peräisin Toivola-Ätylästä, kohde 22. Luonnonkiven terä on samanlainen kuin Vornasta olevassa kirveen teräkatkelmassa, jonka löytöpaikkaa ei tunneta. Tämän piirrosta Tuomaalan vanhalle isännälle näytettäessä hän ei sitä Tuomaalaasta löydetyksi tunnistanut, joten Tuomaalan löytö lienee mainittu luonnonkivi. Paikalla käydessä pelto oli ketona, eikä löytöjä paikalta tehty.

Kohde tarkastettu: 30.5.1996

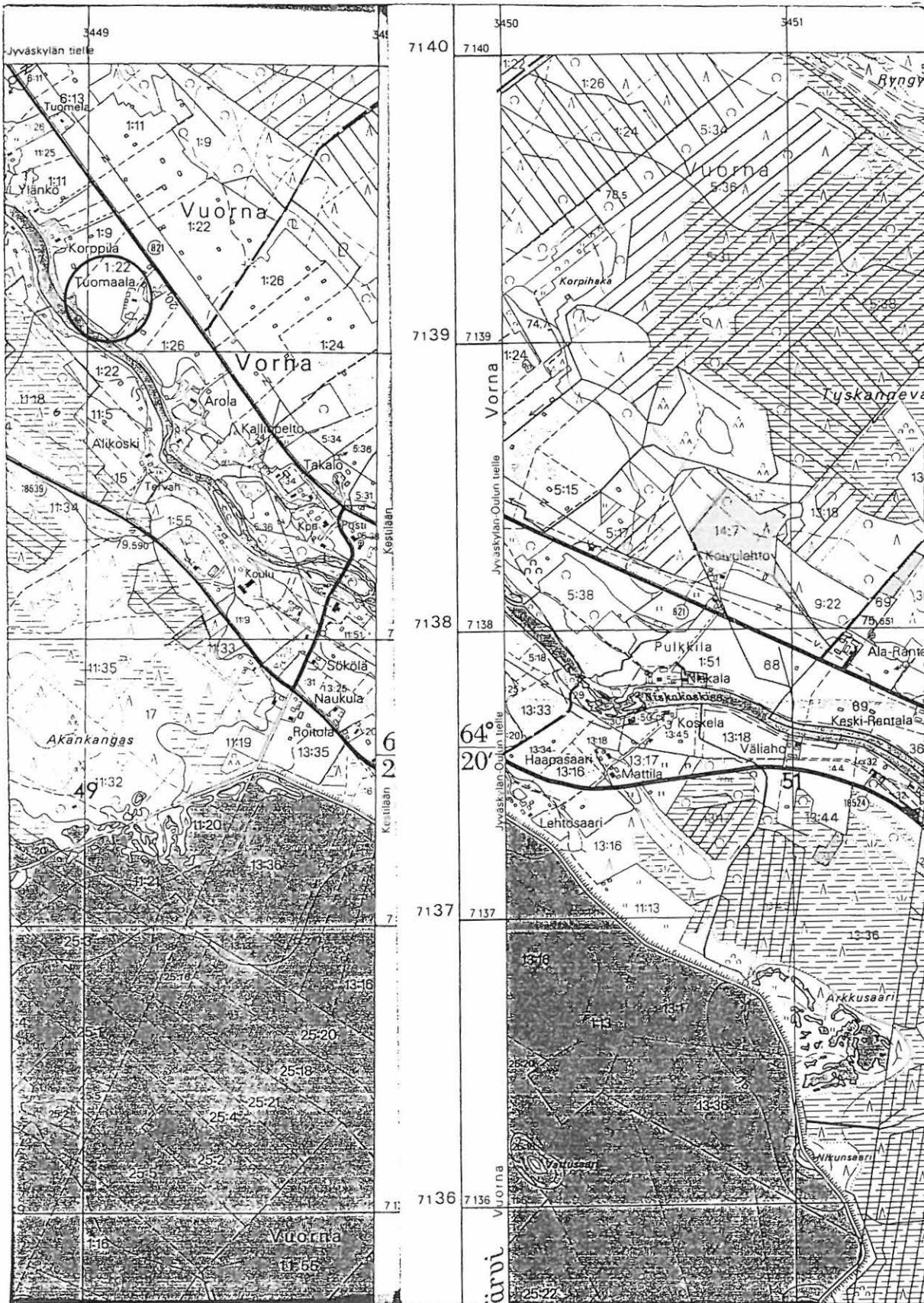
Aiemmat tutkimukset: -

Aiemmat löydöt: PulM?, kiviesine?

Valokuvat: -

Kartta: Peruskarttaote 3412 07/D, p. 1979, päälle. 1990

PULKKILA 40 Tuomaala



3412 07 PULKKILA (+3412 10)

Pulkkilan inventointi 1996, M. Sarkkinen

PULKKILA 41

Kohteen nimi: Kansanniva
 Määrittely ja mj-luokka: kiviesineen löytöpaikka. II?
 Peruskartta: 3412 08 SIPOLA
 Koordinaatit: x = 7141 20, y = 3445 90,
 z = n. 67,5 - 70
 Kylä ja seutu: Vourna, Terskanperä
 Tila: Kansanniva
 Rek:No: 10:14
 Maanomistaja: Pentti Jarva
 Niilontie 62, 92600 Pulkkiila

Pulkkilan kirkosta noin 10 km pohjoiseen, Terskanperän sillasta noin 400 metriä länteen, Siikajoen rannalla. Kansannivan talon pohjoispuoliselta jokirannan pellolta on Pentti Jarva löytänyt noin 7 - 8 vuotta sitten kiviesineen. Kyseessä on kivikirveen muotoinen, pinnaltaan rosainen kivi, jossa ei ole hionnan jälkiä, eikä selviä lohkomisen jälkiä.

Kylvetyllä hiekkamultaisella pellolla ei tarkastuksen aikana havaittu mitään kivikautiseen elämänmenoon viittaavaa. Sen sijaan pellosta on löydetty mm. liitupiipun kappaleita ym. historiallisen ajan esineitä. Kivikauden esine löytö tuskin on, jos on esine ol- lenkaan.

Kohde tarkastettu: 30.5.1996

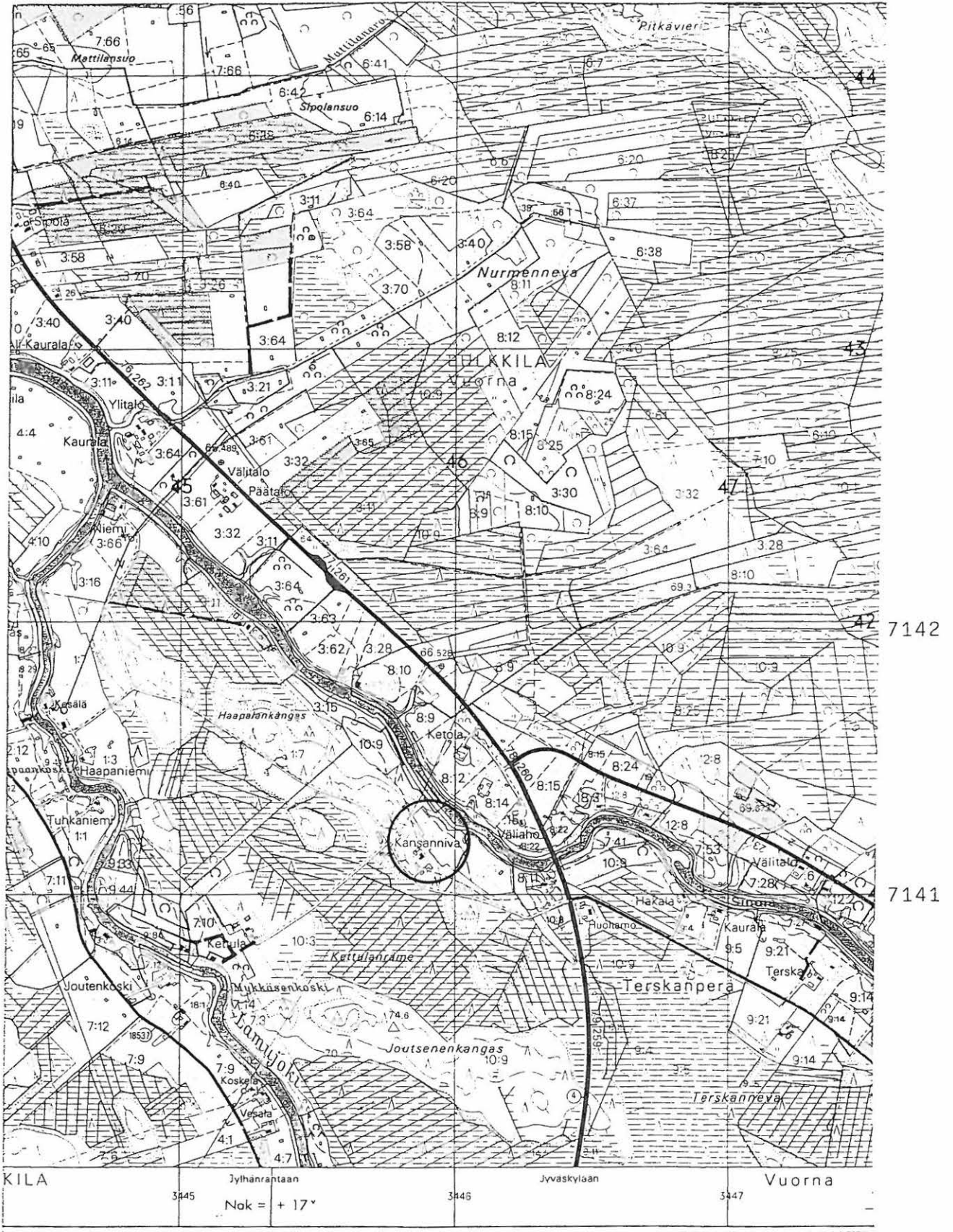
Aiemmat tutkimukset: -

Aiemmat löydöt: epämääräinen kiviesine Pentti Jarvan hallussa

Valokuvat: D 23 Kansannivan mahdollinen kiviesine

Kartta: Peruskarttaote 3412 08/C, p. 1979, päälle p. 1990

PULKKILA 41 Kansanniva



3412 08 SIPOLA

Pulkkilan inventointi 1996, M. Sarkkinen

EPÄMÄÄRÄISIÄ JA HISTORIALLISEN AJAN KOHTEITA

1. Kiviröykkiö?

PK 3412 07

Luultavasti, jossain altaan partaalle loppuvan vanhan nelostien lähellä ruudun 7133/3447 tienoilla.

Niillessaaren lähellä Uljuan altaan rannalla on ilmeisesti jonkinlainen kiviröykkiö. Mauno Pelkosen rannalta? ilmoittanut Uolevi Junno. Kohdetta ei inventoinnin aikana onnistuttu löytämään.

2. Rautahytin jäänteet

PK 3412 07; ruutu 7137/3445?

Niillessaarella Uljuanojan uomalta 50 metriä etelään, ilmeisesti Nikun talon mailla, kivikkoista altaan reunaa. Ilmoittanut Uolevi Junno. Kohdetta ei inventoinnin aikana onnistuttu tarkistamaan.

3. Talonpaikka

PK 3412 04; x = 7130 98, y = 3437 65 (noin)

Hyvärilä, Vesilänkangas

Kyläläiset kertoivat paikalla olevan raunioita, joita vanhoiksi haudoiksi oli joku joskus ajatellut. Paikka osoittautui vanhaksi talonpaikaksi rakennus ja viljelyraunioineen.

4. Takkulan kiviesine

Vornan kylästä läheltä ennen löydettyjä tulisijoja on löytynyt PPM:n kiviesine PPM 6758. Takkula asunut jo hävinneessä talossa, jonka sijainti: PK 3412 08; x = 7141 70, y = 3445 85. Takkulan tiedetään liikkuneen Vornassa, josta kaukana ei ole 1920-luvulla löydetty Sammalkankaan asuinpaikka, Kestilä 12, mistä myös tulisijoja aikoinaan tavattiin. Takkulan löytö on 1930-luvun alusta, joten ajallisesti asia sopisi, varmaa se ei tietenkään ole.

5. Lahnasmäen kivirauniot?

PK 3412 04; ruutu 7135/3431, z = n. 100 - 105

Niilo Soukan kirjeessä Muinaistieteelliselle toimikunnalle 1935 on maininta ihmiskäsin kootuista kiviraunioista Lahnasmäellä. Mäki on soiden ympäröimä noin 700 metriä pitkä ja 200 metriä leveä kivikoinen louhikko. Raunioita ei inventoinnin aikana etsitty, koska maininta niistä löydettiin vasta raporttia laadittaessa.

PULKKILA 24
Lampela (Seppä)

TAULU 1



PPL:n kot. NH 18-19-20 /ppm, M. Saarinen

Talon pelloja, kvarttia etualan perunamaasta, etelästä länteen

PULKKILA 28 Sillankorva



PPL:n kote. NH 10-11/PPM, M. Saubliinen 1996

asuinpaikan maisemaa, etelästä

PULKKILA 30 Laakkola



PPL:n kole. NH 13/PPM, M. Santelinen 1996

Puim 803



PPL:n kole NH 12/PPM, M. Santelinen 1996

Puim 803

PULKKILA 31 Maja



PPH:n kole. NH 14 / PPM, M. Saarekainen

Kehdonjalaskuokka, Mikko Träskelinin hallussa



PPH:n kole. NH 15 / PPM, M. Saarekainen 1996

Sama sivulta

PULKKILA 31 Maja



PPH:n kok. NH 16/PPM, M. Santanen 1996

Kehdonjalaskuokka, alapuoli



PPH:n kok. NH 17/PPM, M. Santanen 1996

Sama sivulta

PULKKILA Ruostekorpi SW 32



PPL:n kot. NH 45/PDM, M. Savelkinen 1996

Asuinpaikan merkkejä juurakain täytetyn hiekkakuopan reunoilta, eteläkaakosta

PULKKILA 33 Urheilumaja



PPL:n kot. NH 44/PDM, M. Savelkinen 1996

Asuinpaikka kuvan keskellä hiekkakuopan reunalla, eteläkaakosta

PULKKILA 34 Önkkyrikangas



PPL:n kart. NH 46 / PPM, M. Saikkinen 1996

Asuinpaikkaa laussipaikalta kohti sähkölinjaa,
kuartssia mm. kuvan keskellä laukun luona,
pohjoiskoillisesta.