

PUNKAHARJUN MUINAISJÄÄNNÖSINVENTOINTI 1989

Timo Sepänmaa

Savonlinnan maakuntamuseo

referaatti

PUNKAHARJUN MUINAISJÄÄNNÖSINVENTOINTI 1989

Savonlinnan maakuntamuseo

Inventoinnin suorittaja: fil.yo Timo Sepänmaa

Kysymyksessä oli perusinventointi. Inventointityö keskittyi lähinnä Punkasalmen seudulle, mutta lisäksi kaikki aiemmat irtolöydökohteet pyrittiin tarkastamaan.

Punkaharjulta tunnettiin aiemmin neljä kivikautista asuinpaikkaa. Inventoinnissa löytyi 34 aiemmin tuntematonta kivikautista asuinpaikkaa, kaksi kivilatomusta ja yksi mahdollinen pyyntikuoppakohde. Lisäksi yksi kohde rekisteröitiin mahdollisena linnavuorena.

Löydöt: KM 24756-24788, 25044

Tutkimuskustannukset:

Palkkaus: Savonlinnan maakuntamuseo

Muut kulut: Punkaharjun kunta (2000 mk)

Tutkimusraportti: Timo Sepänmaa 11.11.1989 Savonlinnan maakuntamuseossa (kopio museoviraston esihist. tston top. ark.)

Punkaharjun muinaisjäännösinventointi 1989

Sisältö:

Johdanto  
Tutkimushistoriaa  
Inventointimenetelmät  
Inventointikertomuksen laadinta

liitteet:

- I kohteet 1-3 (Etelä-Savon seutukaavaliiton julkaisu n:o 113:1984, s.75)
- II inventointikaavakkeet (kohteet 4-43)
- III kohteet 44-58 (:1-4)
- IV karttaliitteet (:1-21)
- V löytöluettelo (:1-2)
- VI kohdeluettelo (:1-2)
- VII kuvatekstit (:1-3)
- VIII Punkaharjun kiinteät muinaisjäännökset yleiskartta 1:200 000 (A3)

Viittaukset teoksiin:

- Antero Pelkonen 1902: Entis-ajan muistoja Rantasalmen kihlakunnasta (SMYA XXII)
- Simola - Grönlund -Uimonen-Simola 1988: Etelä-Savon asutushistorian paleoekologinen tutkimus (Joensuun yliopisto, Karjalan tutkimuslaitoksen julkaisuja, n:o 84. Joensuu 1988)

## Johdanto

Savonlinnan maakuntamuseon järjestämän Punkaharjun muinaisjäännösinventoinnin maastotyöt suoritettiin ajalla 5.-30.6.1989. Inventoinnin rahoitti Savonlinnan maakuntamuseo. Punkaharjun kunta tarjosi inventoijalle asunnon ja maksoi matka- ja tarvikekuluista 2000 markkaa.

Inventoijana toimi fil.yo Timo Sepänmaa ja valvojana maakunnallinen arkeologi Leena Lehtinen. Työnsä puolesta inventoinnissa oli kahtena päivänä mukana Timo Eskola Savonlinnan maakuntamuseolta toimien veneen kuljettajana. Omalla ajallaan avustivat lisäksi Leena Lehtinen useina päivinä, Esa Laukkanen kahtena päivänä sekä Punkaharjun kunnan ympäristösuojelusihteeri Hannu Toivanen yhtenä päivänä. 9.10.-89 järjestettiin Punkaharjun kunnantalolla yleisölle tarkoitettu tiedotustilaisuus, jossa Leena Lehtinen ja Timo Sepänmaa kertoivat inventoinnin tuloksista ja vastasivat yleisön esittämiin kysymyksiin.

## Tutkimushistoriaa

Ennen inventointia tunnettiin Punkaharjulta neljä kivikautista asuinpaikkaa (Mj:t 1-4) ja yksi ajoitukseltaan ja funktioltaan epämääräinen kivilatomus (Mj 5). Järjestelmällistä inventointia ei Punkaharjulla ollut suoritettu, mutta ainakin Carpelan, Perkko, Meinander, Huurre, Keskitalo, Vuorinen sekä Lehtinen olivat tehneet yksittäisiä tarkastuskäyntejä. Kaivauksia on suoritettu ainoastaan Kaarniemen (Mj 1) asuinpaikalla (M. Schauman -69). Antero Pelkosen teoksessa "Entis-ajan muistoja Rantasalmen kihlakunnasta" (SMYA XXII) on mainintoja nykyisen Punkaharjun alueelta löytyneistä kivesineistä. Näihin tietoihin viitataan paikoin inventointikertomuksessa. Arkeologiaan liittyvää tutkimusta on tehty Punkaharjulla myös Joensuun Yliopiston toimesta: Punkaharjun Tervalammesta otetusta siitepölynäytteestä on havaittu merkkejä viljelystä vuoden 940 jKr. tienoilla (Simola, Grönlund, Uimonen-Simola 1988).

## Inventointimenetelmät

Inventoinnin lähtökohtina olivat toisaalta irtolöytöpaikkojen tarkastaminen maastossa sekä näiden luonteen selvittäminen (irtolöytö/asuinpaikkalöytö) ja toisaalta muinaisjäännösten etsiminen sopivilta paikoilta.

Lisäksi Pihlajavedellä sekä Puruvedellä etsittiin veneestä käsin kalliomaalauksia korkeilta, pystysuorilta kallioseinämiltä, joita etenkin Pihlajaveden puolella on runsaasti. Maalauksia ei kuitenkaan löytynyt. Edelleen

tarkastettiin maastossa kaksi kohdetta "linna"-nimien takia, joista toinen luetteloitiin muinaisjäännökseksi mahdollisena linnavuorena.

Lapinraunioiden, joita Punkaharjun alueelta voi olettaa löytyvän, etsimiseen ei tämän inventoinnin puitteissa ollut aikaa.

Useiden irtolöytöjen paikantaminen oli puutteellisten löytötietojen vuoksi hankalaa. Lisäksi jotkin löytöpaikat (pellot) olivat paikalla käytäessä viljalla, joten näitä ei voitu lähemmin tarkastaa. Inventoinnissa keskityttiinkin muinaisjäännösten etsimiseen lupaavannäköisiltä alueilta. Työ perustui osaksi kartta-analyysiin, jossa kartalta etsittiin hiekkaperäisillä alueilla sijaitsevia, 80 metrin korkeuskäyrää leikkaavia ja mielellään eteläiseen ilmansuuntaan osoittavia paikkoja. Maastossa näillä paikoilla tehtiin koekuoppia tai etsittiin löytöjä maanpinnan rikkoutumista, kuten tieleikkauksista ja hiekkakuoppien seinämistä. Useimmat kivikautiset asuinpaikat löytyivät noin 80 metrin korkeuskäyrällä olevilta muinaisilta rantaterasseilta, jotka monin paikoin olivat varsin selviä. Tämä korkeus vastanee Suur-Saimaan korkeinta rantaa noin 3000 eKr. Tällä menetelmällä etenkin kivikautisia asuinpaikkoja löytyy varsin runsaasti, mutta "epätyypillisillä" paikoilla sijaitsevat asuinpaikat jäävät yleensä löytymättä. Metallikautiset asuinpaikat sijainnevat nykyisen rannan tuntumassa, joten myös ne jäävät usein huomaamatta. Pikaisen perusinventoinnin ollessa kyseessä ja tutkittavan alueen ollessa laaja tällainen menetelmä antaa kuitenkin kohtalaisen otoksen alueen muinaisjäännöksistä ja on muinaisjäännösten suojelun kannalta edullinen. Inventoinnissa löytyi kaikkiaan 34 kivikautista asuinpaikkaa, kaksi kivilatomusta (mahdollisia hautaröykkiöitä) sekä yksi mahdollinen pyyntikuoppakohde. Lisäksi yksi kohde luetteloitiin mahdollisena linnavuorena.

#### Inventointikertomuksen laadinta

Tarkastuskertomukset inventoinnin yhteydessä löydetyistä muinaisjäännöksistä on laadittu museoviraston uudelle, vuonna -89 käyttöön otetulle inventointikaavakkeelle. Ennen inventointia tunnetuista muinaisjäännöksistä kaavake on laadittu vain Kerosärkän (Mj 4) ja Särkilahden (Mj 5) kohdalla, muiden (Mj:t 1-3) osalta on kopio Etelä-Savon seutukaavaliiton luettelosta "Etelä-Savon esihistorialliset suojelukohteet" (s.75), josta sijainti- ym. tiedot selviävät. Inventointikohteet on numeroitu siten, että kiinteiden muinaisjäännösten kohdalla tarkastuskohteen numero vastaa muinaisjäännösrekisterin numeroa (n:ot 1-43). Muut kohteet (n:ot 44-58; irtolöydöt ym.) on numeroitu välittömästi kiinteiden muinaisjäännösten perään. Näiden numeroinnilla ei ole tekemistä muinaisjäännösrekisterin numeroinnin kanssa. Kohteista 44-58 ei inventointikaavakkeita ole täytetty vaan näistä on selostukset liitteissä III:1-4.

Savonlinnassa 11.11.1989



Timo Sepänmaa

ESIHISTORIALLISEN KOHTEEN TARKASTUS

Paikkatiedot:

Kuntanumero K 618 Tunnuslaji            Muinaisjäännöksen numero 4

Kunta Punkaharju

Alue Vaahersalon kylä

Kohteen nimi Kerosärkkä

Rauhoitusluokka: 1 = Kokonaan I luokassa, ② = Kokonaan II luokassa, 3 = Luokissa I ja II, 4 = Luokissa I, II ja III, 5 = Luokissa I ja III, 6 = Luokissa II ja III, 7 = Kokonaan luokassa III

Peruskartta (nro, nimi, painovuosi) PK 4124 02 PUTIKKO, 1988

x = 6847 72 y = 4461 60 z = 77,5-80 Ala           

Hoitotiedot:

Kunto: ① = Koskematon, 2 = Tutkittu osittain, 3 = Tutkittu kokonaan, 4 = Tuhoutunut osittain, 5 = Tuhoutunut kokonaan, 6 = Tutkittu ja tuhoutunut osittain, 7 = Tutkittu ja tuhoutunut kokonaan

Alkuperäisyys: 1 = Täysin alkuperäinen, 2 = Entisöity osittain, 3 = Entisöity kokonaan, 4 = Siirretty alkup. paikaltaan

Hoitotarve: 1 = Vaatii entistämistä, 2 = Vaatii kunnostamista tai korjausta, 3 = Vaatii pundistamista tai esiin kaivamista, 4 = Vaatii tuki- tai suojarakenteita tms., 5 = Vaatii tutkimuksia tuhoutumisen estämiseksi, 6 = Vaatii jatkuvaa hoitoa, 7 = Ei vaadi hoitotoimenpiteitä

Hoitotilanne: 1 = Peruskunnostettu, 2 = Tuettu rakentein, 3 = Pidetään puhtaana

Rajaustarkkuus: 1 = Rajattu arvion pohjalta, 2 = Rajattu osittaisella koekaivauksella, 3 = Rajattu kokonaan epävarmasti koekaivauksin, 4 = Rajattu kokonaan luotettavin koekaivauksin, 5 = Näkyvät rakenteet

Vahvistustapa: 1 = Rajattu vain muinaisjäännösalue, 2 = Rajattu vain suoja-alue, 3 = Rajattu sekä muinaisjäännös- että suoja-alue

Maastomerkinä: 1 = Kuparitaulu, 2 = Kertova taulu, 3 = Paalurajaus ilman taulua, 4 = Paalurajaus ja taulu, 5 = Aitaus ja taulu, 6 = Rakennus ympärillä ja taulu

Tyyppitiedot:

Muinaisjäännöstyyppi kivikautinen asuinpaikka

Lukumäärä (esim. röykkiöitä) \_\_\_\_\_

(Pää)ajoitus kivikausi

Omistustiedot:

Kunta (3 nro:a) 618 Kylä (3 nro:a) 418 Tila (4 nro:a) 0003 Talo (4 nro:a) 0021  
(Kohde useamman kunnan, kylän jne. alueella - ks. huomautukset)

(Kortteli, tontti, palsta tms.) \_\_\_\_\_

Tilan ym. nimi \_\_\_\_\_

Omistaja, vuokraaja \_\_\_\_\_

Osoite \_\_\_\_\_

Puhelin \_\_\_\_\_

Aiemmat tiedot (verifikaatit, tarkastukset, tutkimukset, mj-luettelot kirjallisuus) \_\_\_\_\_

Tark. kert. Vuorinen 1980,

Etelä-Savon seutukaavaliitto / Etelä-Savon esihistorialliset suojelukohteet

Aiemmat löydöt (museonumerot) KM 20918 kvartsia

Tarkastusselostus

Liitteet: peruskarttaote, muita liitteitä karttaliite IV:3

valokuvat neg. \_\_\_\_\_, diat n:o \_\_\_\_\_

Tarkastuslöydöt \_\_\_\_\_

Tarkastuksen aihe Punkaharjun muinaisjäännösinventointi 1989

Tarkastaja Timo Sepänmaa

Tarkastuspäivä kesäk. -89

Ympäristö (rakennukset, tiet, vesistöt, sorakuopat ym.: karttaluonnos mikäli muutoksia peruskartasta), \_\_\_\_\_

Kohteen kuvaus (huomiot kohteesta, aikaisemmin tutkittu osa, koekuoppa jne. Muutokset aikaisemmasta. Nykyinen kunto.) \_\_\_\_\_

Vaahersalon eteläkärjessä sijaitsevan Kerosärkkä-nim. sora/hiekkaperäisen niemi-  
mäisen muodostuman etelärannalla.

Inventoinnin yhteydessä paikalla pikaisesti käytäessä tarkkailtiin maanpintaa  
mm. kaatuneiden puiden juurakoiden sekä polkujen kohdalla. Edelleen tehtiin kaksi  
koekuoppaa muin. rantaterassin päälle n.80 m:n korkeuskäyrälle. Merkkejä asuin-  
paikasta ei kuitenkaan sillä erää havaittu.

Maastokuvaus (maaston laatu: pelto, metsä, ranta tms. Muoto: mäki,  
rinne tms. Maaperä. Kasvillisuus.) \_\_\_\_\_

Etelään viettävää rinnettä. Terassi noin 80 m:n käyrällä.

Maaperä soraa. Kasvillisuus pääas. mäntyä.

Alueen laajuuden arviointiperuste \_\_\_\_\_

Luokitusehdotus perusteluineen II \_\_\_\_\_

Ehdotus suoja-alueeksi perusteluineen \_\_\_\_\_

Havaintomahdollisuudet hyvät \_\_\_\_\_

Opas \_\_\_\_\_

Rauhoitustoimenpiteet maastossa (yhteys maanomistajaan, kiireelliset  
ilmoitukset jne.) \_\_\_\_\_



Aluetta koskevat maankäyttösuunnitelmat, kiireellisyys \_\_\_\_\_

Lähilöytöjä \_\_\_\_\_

Perimätieto (kertoja, ikä) \_\_\_\_\_

Selostus jätetty

Savonlinnassa 10.11.-89

paikka

päiväys



allekirjoitus

Huomautuksia, lisäyksiä \_\_\_\_\_

# ESIHISTORIALLISEN KOHTEEN TARKASTUS

## Paikkatiedot:

Kuntanumero K 618 Tunnuslaji      Muinaisjäännöksen numero 5

Kunta Punkaharju

Alue Särkilahden kylä

Kohteen nimi Särkilahti

Rauhoitusluokka: 1 = Kokonaan I luokassa, ② = Kokonaan II luokassa, 3 = Luokissa I ja II, 4 = Luokissa I, II ja III, 5 = Luokissa I ja III, 6 = Luokissa II ja III, 7 = Kokonaan luokassa III

—

Peruskartta (nro, nimi, painovuosi) PK 4121 12 SÄRKILAHTI, 1985

x = 6828 84 y = 452 50 z = n. 110 Ala n.6x8 m

## Hoitotiedot:

Kunto: ① = Koskematon, 2 = Tutkittu osittain, 3 = Tutkittu kokonaan, 4 = Tuhoutunut osittain, 5 = Tuhoutunut kokonaan, 6 = Tutkittu ja tuhoutunut osittain, 7 = Tutkittu ja tuhoutunut kokonaan

—

Alkuperäisyys: 1 = Täysin alkuperäinen, 2 = Entisöity osittain, 3 = Entisöity kokonaan, 4 = Siirretty alkup. paikaltaan

—

Hoitotarve: 1 = Vaatii entistämistä, 2 = Vaatii kunnostamista tai korjausta, 3 = Vaatii puhdistamista tai esiin kaivamista, 4 = Vaatii tuki- tai suojarakenteita tms., ⑤ = Vaatii tutkimuksia tuhoutumisen estämiseksi, 6 = Vaatii jatkuvaa hoitoa, 7 = Ei vaadi hoitotoimenpiteitä

—

Hoitotilanne: 1 = Peruskunnostettu, 2 = Tuettu rakentein, 3 = Pidetään puhtaana

—

Rajaustarkkuus: ① = Rajattu arvion pohjalta, 2 = Rajattu osittaisella koekaivauksella, 3 = Rajattu kokonaan epävarmasti koekaivauksin, 4 = Rajattu kokonaan luotettavin koekaivauksin, 5 = Näkyvät rakenteet

—

Vahvistustapa: ① = Rajattu vain muinaisjäännösalue, 2 = Rajattu vain suoja-alue, 3 = Rajattu sekä muinaisjäännös- että suoja-alue

—

Maastomerkitä: ① = Kuparitaulu, 2 = Kertova taulu, 3 = Paalurajaus ilman taulua, 4 = Paalurajaus ja taulu, 5 = Aitaus ja taulu, 6 = Rakennus ymparillä ja taulu

Tyyppitiedot:

Muinaisjäännöstyyppi kivilatomus

Lukumäärä (esim. röykkiöitä) 1

(Pää)ajoitus rautakausi ?, hist.aika ?

Omistustiedot:

Kunta (3 nro:a) 618 Kylä (3 nro:a) 516 Tila (4 nro:a) 0014 Talo (4 nro:a) 0002  
(Kohde useamman kunnan, kylän jne. alueella - ks. huomautukset)

(Kortteli, tontti, palsta tms. soranottoalue

Tilan ym. nimi \_\_\_\_\_

Omistaja, vuokraaja Enso-Gutzeit Oy

Osoite Metsätoimiala; 55800 Imatra

Puhelin \_\_\_\_\_

Aiemmat tiedot (verifikaatit, tarkastukset, tutkimukset, mj-luettelot kirjallisuus) \_\_\_\_\_

Leena Lehtisen tark. kertomus 1.8.1985

Aiemmat löydöt (museonumerot) \_\_\_\_\_

Tarkastusselostus

Liitteet: peruskarttaote, muita liitteitä karttaliite IV:4

valokuvat neg. \_\_\_\_\_, diat n:o \_\_\_\_\_

Tarkastuslöydöt \_\_\_\_\_

Tarkastuksen aihe Punkaharjun muinaisjäännösinventointi 1989

Tarkastaja Timo Sepänmaa

Tarkastuspäivä kesäk. -89

Ympäristö (rakennukset, tiet, vesistöt, sorakuopat ym.: karttaluonnos mikäli muutoksia peruskartasta), \_\_\_\_\_

Sorakuoppaa on laajennettu aivan latomuksen äärelle

Kohteen kuvaus (huomiot kohteesta, aikaisemmin tutkittu osa, koekuopajne. Muutokset aikaisemmasta. Nykyinen kunto.) \_\_\_\_\_

Matala, maansekainen kivilatomus Särkilahden Koljonlahden länsipuolella, korkean soramäen huipulla.

Latomuksen rakenne on epäselvä. Pituus N-S -suunnassa n.6 m ja E-W -suunnassa n. 8 m. Latomus koostuu matalista kivivalleista (lev. <1 m), jotka paikoin ovat toistensa kanssa suorassa kulmassa. Sammalkerroksen vuoksi rakenteesta ei voi saada tarkemmin selkoa. Kivet latomuksessa ovat halk.

max 50 cm. Parista koekuopasta tuli ohutta nokimaakerrosta puhtaan maakerroksen alta. Kyseeseen voisi ehkä tulla rakennuksen pohja.

Maastokuvaus (maaston laatu: pelto, metsä, ranta tms. Muoto: mäki, rinne tms. Maaperä. Kasvillisuus.) \_\_\_\_\_

Sijaitsee korkean soramäen huipulla. Sorakuopan reuna välittömästi latomuksen itäpuolella. Maaperä luontaisestikin kivikkoista, silti latomus erottuu maastossa. Puut latomuksen ympäriltä on kaadettu v.-89.

Alueen laajuuden arviointiperuste \_\_\_\_\_

Luokitusehdotus perusteluineen II, latomuksen ikä ja funktio epäselvät \_\_\_\_\_

Ehdotus suoja-alueeksi perusteluineen \_\_\_\_\_

Havaintomahdollisuudet hyvät \_\_\_\_\_

Opas \_\_\_\_\_

Rauhoitustoimenpiteet maastossa (yhteys maanomistajaan, kiireelliset ilmoitukset jne.) ks. kohta huomautuksia \_\_\_\_\_

Aluetta koskevat maankäyttösuunnitelmat, kiireellisyys \_\_\_\_\_

Sorakuoppa on jatkuvassa käytössä ja soranottoa on tarkoitus laajentaa latomuksen kohdalle. Sorakuoppa kuuluu laajentuneen edelleen syksyn -89 aikana \_\_\_\_\_

Lähilöytöjä \_\_\_\_\_

Perimätieto (kertoja, ikä) \_\_\_\_\_

Selostus jätetty

Savonlinnassa 11.11.-89 \_\_\_\_\_  
paikka päiväys allekirjoitus



Huomautuksia, lisäyksiä \_\_\_\_\_

Paikalla kävivät heinäkuussa -89 allekirjoittaneen lisäksi Matti Huurre, Leena Lehtinen sekä Enso-Gutzeitin Savonlinnan piirin metsänhoitoesimies Pauli Ruotsalainen. Tällöin alustavasti puhuttiin koekaivausten järjestämisestä paikalla v.-90 aikana.

ESIHISTORIALLISEN KOHTEEN TARKASTUS

Paikkatiedot:

Kuntanumero K 618 Tunnuslaji          Muinaisjäännöksen numero 6

Kunta Punkaharju

Alue Kulenkoisten kylä

Kohteen nimi Iso-Ruutlampi

Rauhoitusluokka: 1 = Kokonaan I luokassa, ② = Kokonaan II luokassa, 3 = Luokissa I ja II, 4 = Luokissa I, II ja III, 5 = Luokissa I ja III, 6 = Luokissa II ja III, 7 = Kokonaan luokassa III

Peruskartta (nro, nimi, painovuosi) 4124 03 PUNKAHARJU, 1988

x = 6859.46-54 y = 4460 14 z, = 80-85 Ala         

Hoitotiedot:

Kunto: 1 = Koskematon, 2 = Tutkittu osittain, 3 = Tutkittu kokonaan, ④ = Tuhoutunut osittain, 5 = Tuhoutunut kokonaan, 6 = Tutkittu ja tuhoutunut osittain, 7 = Tutkittu ja tuhoutunut kokonaan

Alkuperäisyys: 1 = Täysin alkuperäinen, 2 = Entisoity osittain, 3 = Entisoity kokonaan, 4 = Siirretty alkup. paikaltaan

Hoitotarve: 1 = Vaatii entistämistä, 2 = Vaatii kunnostamista tai korjausta, 3 = Vaatii pundistamista tai esiin kaivamista, 4 = Vaatii tuki- tai suojarakenteita tms., 5 = Vaatii tutkimuksia tuhoutumisen estämiseksi, 6 = Vaatii jatkuvaa hoitoa, 7 = Ei vaadi hoitotoimenpiteitä

Hoitotilanne: 1 = Peruskunnostettu, 2 = Tuettu rakentein, 3 = Pidetään puhtaana

Rajaustarkkuus: 1 = Rajattu arvion pohjalta, 2 = Rajattu osittaisella koekaivauksella, 3 = Rajattu kokonaan epävarmasti koekaivauksin, 4 = Rajattu kokonaan luotettavin koekaivauksin, 5 = Näkyvät rakenteet

Vahvistustapa: 1 = Rajattu vain muinaisjäännösalue, 2 = Rajattu vain suoja-alue, 3 = Rajattu sekä muinaisjäännös- että suoja-alue

Maastomerkinä: 1 = Kuparitaulu, 2 = Kertova taulu, 3 = Paalurajaus ilman taulua, 4 = Paalurajaus ja taulu, 5 = Aitaus ja taulu, 6 = Rakennus ympärillä ja taulu

Tyyppitiedot:

Muinaisjäännöstyyppi kivikautinen asuinpaikka

Lukumäärä (esim. rökkiöitä) \_\_\_\_\_

(Pää)ajoitus kivikausi (varh. asbestikeramiikka ?)

Omistustiedot:

Kunta (3 nro:a) 618 Kylä (3 nro:a) 405 Tila (4 nro:a) 0009 Talo (4 nro:a) 0079  
(Kohde useamman kunnan, kylän jne. alueella - ks. huomautukset)

(Kortteli, tontti, palsta tms. \_\_\_\_\_)

Tilan ym. nimi Mierola

Omistaja, vuokraaja Veikko Turtiainen ja Reino Makkonen

Osoite 58430 Kulennoinen

Puhelin V. Turtiainen 957-312 290  
R. Makkonen 957-312 245

Aiemmat tiedot (verifikaatit, tarkastukset, tutkimukset, mj-luettelot kirjallisuus) \_\_\_\_\_

Aiemmat löydöt (museonumerot) \_\_\_\_\_

Tarkastusselostus

Liitteet: peruskarttaote, muita liitteitä karttaliite IV:5

valokuvat neg. Sin mus 525:41-42, diat n:o \_\_\_\_\_

Tarkastuslöydöt KM 24756:1-3 asbestisekoitt. keramiikkaa, pal.luuta

Tarkastuksen aihe Punkaharjun muinaisjäännösinventointi 1989

Tarkastaja Timo Sepänmaa

Tarkastuspäivä kesäk.-89

Ympäristö (rakennukset, tiet, vesistöt, sorakuopat ym.: karttaluonnos mikäli muutoksia peruskartasta), \_\_\_\_\_

Kohteen kuvaus (huomiot kohteesta, aikaisemmin tutkittu osa, koekuoppa jne. Muutokset aikaisemmasta. Nykyinen kunto.) Iso-Ruutlammen

luoteispuolinen hiekkaperäinen, itään laskeva mäki.

Asbestikeramiikkaa kahdesta kohtaa tienleikkauksesta, noin 100 m päästä toisistaan. Tästä edelleen n.200 m lounaaseen tienleikkauksesta, tien luoteispuolelta, palaneita luunsiruja (:3).

Maastokuvaus (maaston laatu: pelto, metsä, ranta tms. Muoto: mäki, rinne tms. Maaperä. Kasvillisuus.)

ks. ed. kohta. Asuinpaikan kohdalla osittain avohakkuuta, ositt.

mänty/kuusimetsää.

Asuinpaikan kohdalla havaittavissa paikoin muinaista rantatörmää n.82,5 m kork.

Alueen laajuuden arviointiperuste

Luokitusehdotus perusteluineen lähinnä II - tien rakentaminen lienee

tuhonnut suuren osan asuinpaikkaa. Kuit. myös ehjää al. on jälj.

Ehdotus suoja-alueeksi perusteluineen

Havaintomahdollisuudet hyvät

Opas

Rauhoitustoimenpiteet maastossa (yhteys maanomistajaan, kiireelliset ilmoitukset jne.) Maanomistajille ilm. kirjeitse elok.-89 Savonlinnan

maakuntamuseon psta.



Aluetta koskevat maankäyttösuunnitelmat, kiireellisyys \_\_\_\_\_

Lähilöytöjä \_\_\_\_\_ Kerimäen Haapaniemen TVL:n asuinpaikat n. 1km kaakkoon.

Perimätieto (kertoja, ikä) \_\_\_\_\_

Selostus jätetty

Turussa 5.9.-89

paikka

päiväys

  
allekirjoitus

Huomautuksia, lisäyksiä \_\_\_\_\_ Asuinpaikka ulottuu pohjoisessa mahdolli-  
sesti tontille 9:49 , omistaja: Harvistola, Helvi Elina.

osoite: Haapaniemi, 58430 Kulennoinen; tila: Tynkkylä

ESIHISTORIALLISEN KOHTEEN TARKASTUS

Paikkatiedot:

Kuntanumero K 618 Tunnuslaji      Muinaisjäännöksen numero 7

Kunta Punkaharju

Alue Kulenkoisten kylä

Kohteen nimi Nuuvilahti

Rauhoitusluokka: 1 = Kokonaan I luokassa, ② = Kokonaan II luokassa, 3 = Luokissa I ja II, 4 = Luokissa I, II ja III, 5 = Luokissa I ja III, 6 = Luokissa II ja III, 7 = Kokonaan luokassa III

Peruskartta (nro, nimi, painovuosi) 4122 12 KULENNOINEN, 1987

x = 6852 17 y = 4457 96 z, = 80-85 Ala     

Hoitotiedot:

Kunto: 1 = Koskematon, 2 = Tutkittu osittain, 3 = Tutkittu kokonaan, ④ = Tuhoutunut osittain, 5 = Tuhoutunut kokonaan, 6 = Tutkittu ja tuhoutunut osittain, 7 = Tutkittu ja tuhoutunut kokonaan

Alkuperäisyys: 1 = Täysin alkuperäinen, 2 = Entisöity osittain, 3 = Entisöity kokonaan, 4 = Siirretty alkup. paikaltaan

Hoitotarve: 1 = Vaatii entistämistä, 2 = Vaatii kunnostamista tai korjausta, 3 = Vaatii pundistamista tai esiin kaivamista, 4 = Vaatii tuki- tai suojarakenteita tms., 5 = Vaatii tutkimuksia tunoutumisen estämiseksi, 6 = Vaatii jatkuvaa hoitoa, 7 = Ei vaadi hoitotoimenpiteitä

Hoitotilanne: 1 = Peruskunnostettu, 2 = Tuettu rakentein, 3 = Pidetään puhtaana

Rajaustarkkuus: 1 = Rajattu arvion pohjalta, 2 = Rajattu osittaisella koekaivauksella, 3 = Rajattu kokonaan epävarmasti koekaivauksin; 4 = Rajattu kokonaan luotettavin koekaivauksin, 5 = Näkyvät rakenteet

Vahvistustapa: 1 = Rajattu vain muinaisjäännösalue, 2 = Rajattu vain suoja-alue, 3 = Rajattu sekä muinaisjäännös- että suoja-alue

Maastomerkit: 1 = Kuparitaulu, 2 = Kertova taulu, 3 = Paalurajaus ilman taulua, 4 = Paalurajaus ja taulu, 5 = Aitaus ja taulu, 6 = Rakennus ympäristöllä ja taulu

Tyyppitiedot:

Muinaisjäänöstyyppi kivikautinen asuinpaikka

Lukumäärä (esim. rökkiöitä) \_\_\_\_\_

(Pää)ajoitus kämpäkeraaminen aika (?)

Omistustiedot:

Kunta (3 nro:a) 618 Kylä (3 nro:a) 405 Tila (4 nro:a) 0016 Talo (4 nro:a) 0005  
(Kohde useamman kunnan, kylän jne. alueella - ks. huomautukset)

(Kortteli, tontti, palsta tms. \_\_\_\_\_

Tilan ym. nimi Harjuaho

Omistaja, vuokraaja Laamanen, Heikki

Osoite Koulukatu 13 A 3, 57130 Savonlinna Puhelin 957-12712

Aiemmat tiedot (verifikaatit, tarkastukset, tutkimukset, mj-luettelot kirjallisuus) \_\_\_\_\_

Aiemmat löydöt (museonumerot) \_\_\_\_\_

Tarkastusselostus

Liitteet: peruskarttaote, muita liitteitä karttaliite IV:1

valokuvat neg. Sln mus.525:27-28, diat n:o \_\_\_\_\_

Tarkastuslöydöt KM 24757:1-4 kämpakeram., kvartsia, pal.luuta

Tarkastuksen aihe Punkaharjun muinaisjäänösinventointi 1989

Tarkastaja Timo Sepänmaa Tarkastuspäivä kesäk.-89

Ympäristö (rakennukset, tiet, vesistöt, sorakuopat ym.: karttaluennos mikäli muutoksia peruskartasta), lähiympäristössä useita pienehköjä

hiekkakuoppia sekä Salpalinjan varustuksia

Kohteen kuvaus (huomiot kohteesta, aikaisemmin tutkittu osa, koekuoppa jne. Muutokset aikaisemmasta. Nykyinen kunto.) Nuuvinielän

länsipuolella sij. itään pistävä hiekkaharjanne, harjanteen itä-  
laidalla terassimaista muodostelmaa, jolla asuinpaikka sijaitsee.  
Asuinpaikan poikki kulkee Nuuvinniemen johtava hiekkatie, jonka  
pinnalta kvartsit (:4) on poimittu. Terassin päällä on Salpalinjan  
juoksuhaudaa, jonka viereen, tiestä n. 10 m itään, koekuoppa tehtiin.  
Koekuopasta löydöt KM 24757:1-3, keramiikanmuruja, kvartssia, pala-  
nutta luuta n.10-25 cm:n syvyydestä. Koekuopassa oli havaittavissa  
selvähköä noensek. kulttuurimaata.

Maastokuvaus (maaston laatu: pelto, metsä, ranta tms. Muoto: mäki,  
rinne tms. Maaperä. Kasvillisuus.) ympäristö mäntymetsää, maaperä

hiekkaa

Alueen laajuuden arviointiperuste

Luokitusehdotus perusteluineen läh. II - juoksuhaudat, tiet ym. lie-  
nevät suureksi osaksi sotkeneet asuinpaikkakerroksen

Ehdotus suoja-alueeksi perusteluineen

Havaintomahdollisuudet hyvät

Opas

Rauhoitustoimenpiteet maastossa (yhteys maanomistajaan, kiireelliset  
ilmoitukset jne.) maanomistajalle ilmoitettu kirjallisesti elok.-89

Sln maakuntamuseon psta

Aluetta koskevat maankäyttösuunnitelmat, kiireellisyys \_\_\_\_\_

Lähilöytöjä Paikalta n.400-600 m ESE tunnetaan kaksi kivikautista  
asuinpaikkaa: Punkaharju 1 ja 2 (Kaarniemi ja Harjuaho)

Perimätieto (kertoja, ikä) \_\_\_\_\_

Selostus jätetty

Turussa 5.9.-89  
paikka

päiväys

  
allekirjoitus

Huomautuksia, lisäyksiä \_\_\_\_\_

ESIHISTORIALLISEN KOHTEEN TARKASTUS

Paikkatiedot:

Kuntanumero K 618 Tunnuslaji      Muinaisjäännöksen numero 8

Kunta Punkaharju

Alue Kulenkoisten kylä

Kohteen nimi Hievaslahti

Rauhoitusluokka: ① = Kokonaan I luokassa, 2 = Kokonaan II luokassa, 3 = Luokissa I ja II, 4 = Luokissa I, II ja III, 5 = Luokissa I ja III, 6 = Luokissa II ja III, 7 = Kokonaan luokassa III

Peruskartta (nro, nimi, painovuosi) 4122 12 KULENNOINEN, 1987

x = 6854 60 y = 4459 60 z = 82,5 Ala     

Hoitotiedot:

Kunto: ① = Koskematon, 2 = Tutkittu osittain, 3 = Tutkittu kokonaan, 4 = Tuhoutunut osittain, 5 = Tuhoutunut kokonaan, 6 = Tutkittu ja tuhoutunut osittain, 7 = Tutkittu ja tuhoutunut kokonaan

Alkuperäisyys: 1 = Täysin alkuperäinen, 2 = Entisöity osittain, 3 = Entisöity kokonaan, 4 = Siirretty alkup. paikaltaan

Hoitotarve: 1 = Vaatii entistämistä, 2 = Vaatii kunnostamista tai korjausta, 3 = Vaatii pundistamista tai esiin kaivamista, 4 = Vaatii tuki- tai suojarakenteita tms., 5 = Vaatii tutkimuksia tuhoutumisen estämiseksi, 6 = Vaatii jatkuvaa hoitoa, 7 = Ei vaadi hoitotoimenpiteitä

Hoitotilanne: 1 = Peruskunnostettu, 2 = Tuettu rakentein, 3 = Pidetään puhtaana

Rajaustarkkuus: 1 = Rajattu arvion pohjalta, 2 = Rajattu osittaisella koekaivauksella, 3 = Rajattu kokonaan epävarmasti koekaivauksin, 4 = Rajattu kokonaan luotettavin koekaivauksin, 5 = Näkyvät rakenteet

Vahvistustapa: 1 = Rajattu vain muinaisjäännösalue, 2 = Rajattu vain suoja-alue, 3 = Rajattu sekä muinaisjäännös- että suoja-alue

Maastomerkit: 1 = Kuparitaulu, 2 = Kertova taulu, 3 = Paalurajaus ilman taulua, 4 = Paalurajaus ja taulu, 5 = Aitaus ja taulu, 6 = Rakennus ympärillä ja taulu

Tyyppitiedot:

Muinaisjäännöstyyppi kivikautinen asuinpaikka

Lukumäärä (esim. röykkiöitä) \_\_\_\_\_

(Pää)ajoitus kivikausi

Omistustiedot:

Kunta (3 nro:a) 618 kylä (3 nro:a) 405 Tila (4 nro:a) 0017 Talo (4 nro:a) 0036  
(Kohde useamman kunnan, kylän jne. alueella - ks. huomautukset)

(Kortteli, tontti, palsta tms.) \_\_\_\_\_

Tilan ym. nimi Hievasniemi

Omistaja, vuokraaja Enso-Gutzeit Oy, Metsätoimiala

Osoite 55800 Imatra Puhelin \_\_\_\_\_

Aiemmat tiedot (verifikaatit, tarkastukset, tutkimukset, mj-luettelot kirjallisuus) \_\_\_\_\_

Aiemmat löydöt (museonumerot) \_\_\_\_\_

Tarkastusselostus

Liitteet: peruskarttaote, muita liitteitä karttaliite IV:1

valokuvat neg. Sln mus.525:25-26, diat n:o \_\_\_\_\_

Tarkastuslöydöt KM 24758:1-3 asbestikeram., kvartsia, pal.luuta

Tarkastuksen aihe Punkaharjun muinaisjäännösinventointi 1989

Tarkastaja Timo Sepänmaa Tarkastuspäivä kesäk.-89

Ympäristö (rakennukset, tiet, vesistöt, sorakuopat ym.: karttaluonnos mikäli muutoksia peruskartasta), \_\_\_\_\_

Kohteen kuvaus (huomiot kohteesta, aikaisemmin tutkittu osa, koekuoppa jne. Muutokset aikaisemmasta. Nykyinen kunto.) \_\_\_\_\_

Hievasniemen tyvellä sij. loivasti kaakkoon laskeva kivikkoinen \_\_\_\_\_

hiekkaharjanne. \_\_\_\_\_

Maastokuvaus (maaston laatu: pelto, metsä, ranta tms. Muoto: mäki, rinne tms. Maaperä. Kasvillisuus.) \_\_\_\_\_

Maaperä kivikkoista hiekkakangasta, puusto pääas. mäntyä \_\_\_\_\_

Alueen laajuuden arviointiperuste \_\_\_\_\_

Luokitusehdotus perusteluineen lähinnä I, maasto ehjää, vaikkakin \_\_\_\_\_

välitt. asuinp. eteläpuolella kulkee Hievasniemeen johtava tie \_\_\_\_\_

Ehdotus suoja-alueeksi perusteluineen \_\_\_\_\_

Havaintomahdollisuudet hyvät \_\_\_\_\_

Opas \_\_\_\_\_

Rauhoitustoimenpiteet maastossa (yhteys maanomistajaan, kiireelliset ilmoitukset jne.) Maanomistajalle tiedotettu kirjallisesti elok.-89 \_\_\_\_\_

Sln maakuntamuseon psta \_\_\_\_\_



Aluetta koskevat maankäyttösuunnitelmat, kiireellisyys \_\_\_\_\_

Lähilöytöjä \_\_\_\_\_

Perimätieto (kertoja, ikä) \_\_\_\_\_

Selostus jätetty

Turussa 5.9.-89  
paikka

päiväys

  
allekirjoitus

Huomautuksia, lisäksiä Asuinpaikasta n.100 m - kaakkoon alkaa asuin-  
paikkojen kannalta erittäin lupaavannäköinen hiekkaharju (Hievas-  
niemi). Alue on kuitenkin rakennettu täyteen kesämökkejä/omakoti-  
taloja, eikä näiden takia seutua tarkastettu inventoinnin yhteyd.

ESIHISTORIALLISEN KOHTEEN TARKASTUS

Paikkatiedot:

Kuntanumero K 618 Tunnuslaji      Muinaisjäännöksen numero 9

Kunta Punkaharju

Alue Pellossalon kylä

Kohteen nimi Salilampi a

Rauhoitusluokka: 1 = Kokonaan I luokassa, ② = Kokonaan II luokassa, 3 = Luokissa I ja II, 4 = Luokissa I, II ja III, 5 = Luokissa I ja III, 6 = Luokissa II ja III, 7 = Kokonaan luokassa III

Peruskartta (nro, nimi, painovuosi) 4124 02 PUTIKKO, 1988

x = 6843 82 y = 4466 88 z, = 82,5-85 Ala     

Hoitotiedot:

Kunto: 1 = Koskematon, 2 = Tutkittu osittain, 3 = Tutkittu kokonaan, ④ = Tuhoutunut osittain, 5 = Tuhoutunut kokonaan, 6 = Tutkittu ja tuhoutunut osittain, 7 = Tutkittu ja tuhoutunut kokonaan

Alkuperäisyys: 1 = Täysin alkuperäinen, 2 = Entisoity osittain, 3 = Entisoity kokonaan, 4 = Siirretty alkup. paikaltaan

Hoitotarve: 1 = Vaatii entistämistä, 2 = Vaatii kunnostamista tai korjausta, 3 = Vaatii puoistamista tai esiin kaivamista, 4 = Vaatii tuki- tai suojarakenteita tms., 5 = Vaatii tutkimuksia tuhoutumisen estämiseksi, 6 = Vaatii jatkuvaa hoitoa, 7 = Ei vaadi hoitotoimenpiteitä

Hoitotilanne: 1 = Peruskunnostettu, 2 = Tuettu rakentein, 3 = Pidetään puhtaana

Rajaustarkkuus: 1 = Rajattu arvion pohjalta, 2 = Rajattu osittaisella koekaivauksella, 3 = Rajattu kokonaan epävarmasti koekaivauksin, 4 = Rajattu kokonaan luotettavin koekaivauksin, 5 = Näkyvät rakenteet

Vahvistustapa: 1 = Rajattu vain muinaisjäännösalue, 2 = Rajattu vain suoja-alue, 3 = Rajattu sekä muinaisjäännös- että suoja-alue

Maastomerkitä: 1 = Kuparitaulu, 2 = Kertova taulu, 3 = Paalurajaus ilman taulua, 4 = Paalurajaus ja taulu, 5 = Aitaus ja taulu, 6 = Rakennus ympärillä ja taulu

Tyyppitiedot:

Muinaisjäännöstyyppi kivikautinen asuinpaikka

Lukumäärä (esim. röykkiöitä) \_\_\_\_\_

(Pää)ajoitus kivikausi

Omistustiedot:

Kunta (3 nro:a) 618 Kylä (3 nro:a) 409 Tila (4 nro:a) 0012 Talo (4 nro:a) 0015  
(Kohde useamman kunnan, kylän jne. alueella - ks. huomautukset)

(Kortteli, tontti, palsta tms.) \_\_\_\_\_

Tilan ym. nimi Honkaniemi

Omistaja, vuokraaja Karjalainen, Eero

Osoite 58550 Putikko

Puhelin 957-315112

Aiemmat tiedot (verifikaatit, tarkastukset, tutkimukset, mj-luettelot kirjallisuus) \_\_\_\_\_

Aiemmat löydöt (museonumerot) \_\_\_\_\_

Tarkastusselostus

Liitteet: peruskarttaote, muita liitteitä karttaliite IV:6

valokuvat neg. \_\_\_\_\_, diat n:o \_\_\_\_\_

Tarkastuslöydöt KM 24759:1-3 asbestikeram, kvartssia, pal.luuta

Tarkastuksen aihe Punkaharjun muinaisjäännösinventointi 1989

Tarkastaja Timo Sepänmaa

Tarkastuspäivä kesäk.-89

Ympäristö (rakennukset, tiet, vesistöt, sorakuopat ym.: karttaluonnos mikäli muutoksia peruskartasta), \_\_\_\_\_

Kohteen kuvaus (huomiot kohteesta, aikaisemmin tutkittu osa, koekuoppa jne. Muutokset aikaisemmasta. Nykyinen kunto.) \_\_\_\_\_

Löydöt poimittu Salilammen koillispuolisen, kohti Rantajärveä kulkevan hiekkatien pinnasta ja tien leikkauksesta. Tietä lukuunottamatta ympäristö on ehjää, luoteeseen kohti Salilampea viettävää hiekkakangasta. Paikoitellen on havaittavissa muin. rantatörmää, jonka päälle asuinpaikka pääasiassa sijoittuu.

Koekuoppia ei tehty.

Maastokuvaus (maaston laatu: pelto, metsä, ranta tms. Muoto: mäki, rinne tms. Maaperä. Kasvillisuus.) \_\_\_\_\_

Ks. ed. kohta. Kasvillisuus pääas. mäntykangasta. Maaperä hiekkaa.

Alueen laajuuden arvicintiperuste Asuinpaikka liittyyne suoraan n. 150 metrin päässä luoteessa sijaitsevaan asuinpaikkaan (Salilampi b)

Luokitusehdotus perusteluineen II, tiestä huolimatta maasto muuten ehjää

Ehdotus suoja-alueeksi perusteluineen \_\_\_\_\_

Havaintomahdollisuudet hyvät \_\_\_\_\_

Opas \_\_\_\_\_

Rauhoitustoimenpiteet maastossa (yhteys maanomistajaan, kiireelliset ilmoitukset jne.) Maanomistajalle ilm. kirjallisesti elok.-89 Sln museon puolesta

Aluetta koskevat maankäyttösuunnitelmat, kiireellisyys

Lähilöytöjä Salilampi b, Mj n:o 10 (KM 24760 asb.keram, kvartsia ym

Perimätieto (kertoja, ikä)

Selostus jätetty

Turussa 7.9.-89  
paikka

päiväys

  
allekirjoitus

Huomautuksia, lisäyksiä

ESIHISTORIALLISEN KOHTEEN TARKASTUS

Paikkatiedot:

Kuntanumero K 618 Tunnuslaji            Muinaisjäännöksen numero 10

Kunta Punkaharju

Alue Pellossalon kylä

Kohteen nimi Salilampi b

Rauhoitusluokka: 1 = Kokonaan I luokassa, ② = Kokonaan II luokassa, 3 = Luokissa I ja II, 4 = Luokissa I, II ja III, 5 = Luokissa I ja III, 6 = Luokissa II ja III, 7 = Kokonaan luokassa III

Peruskartta (nro, nimi, painovuosi) 4124 02 PUTIKKO, 1988

x = 6843 94 y = 4466 78 z, = 82,5-85 Ala           

Hoitotiedot:

Kunto: 1 = Koskematon, 2 = Tutkittu osittain, 3 = Tutkittu kokonaan, ④ = Tuhoutunut osittain, 5 = Tuhoutunut kokonaan, 6 = Tutkittu ja tuhoutunut osittain, 7 = Tutkittu ja tuhoutunut kokonaan

Alkuperäisyys: 1 = Täysin alkuperäinen, 2 = Entisöity osittain, 3 = Entisöity kokonaan, 4 = Siirretty alkup. paikaltaan

Hoitotarve: 1 = Vaatii entistämistä, 2 = Vaatii kunnostamista tai korjausta, 3 = Vaatii pundistamista tai esiin kaivamista, 4 = Vaatii tuki- tai suojarakenteita tms., 5 = Vaatii tutkimuksia tuhoutumisen estämiseksi, 6 = Vaatii jatkuvaa hoitoa, 7 = Ei vaadi hoitotoimenpiteitä

Hoitotilanne: 1 = Peruskunnostettu, 2 = Tuettu rakentein, 3 = Pidetään puhtaana

Rajaustarkkuus: 1 = Rajattu arvion pohjalta, 2 = Rajattu osittaisella koekaiivauksella, 3 = Rajattu kokonaan epävarmasti koekaiivauksin, 4 = Rajattu kokonaan luotettavin koekaiivauksin, 5 = Mäkyvät rakenteet

Vahvistustapa: 1 = Rajattu vain muinaisjäännösalue, 2 = Rajattu vain suoja-alue, 3 = Rajattu sekä muinaisjäännös- että suoja-alue

Maastomerkinä: 1 = Kuparitaulu, 2 = Kertova taulu, 3 = Paalurajaus ilman taulua, 4 = Paalurajaus ja taulu, 5 = Aitaus ja taulu, 6 = Rakennus ympärillä ja taulu

Tyyppitiedot:

Muinaisjäännöstyyppi kivikautinen asuinpaikka

Lukumäärä (esim. røykkiöitä) \_\_\_\_\_

(Pää)ajoitus kivikausi

Omistustiedot:

Kunta (3 nro:a) 618 Kylä (3 nro:a) 409 Tila (4 nro:a) 0012 Talo (4 nro:a) 0015  
(Kohde useamman kunnan, kylän jne. alueella - ks. huomautukset)

(Kortteli, tontti, palsta tms.) \_\_\_\_\_

Tilan ym. nimi Honkaniemi

Omistaja, vuokraaja Karjalainen, Eero

Osoite 58550 Putikko

Puhelin 957-315112

Aiemmat tiedot (verifikaatit, tarkastukset, tutkimukset, mj-luettelot kirjallisuus) \_\_\_\_\_

Aiemmat löydöt (museonumerot) \_\_\_\_\_

Tarkastusselostus

Liitteet: peruskarttaote, muita liitteitä karttaliite IV:6

valokuvat neg. \_\_\_\_\_, diat n:o \_\_\_\_\_

Tarkastuslöydöt KM 24760:1-4 asb.keram, kvartsia, asbestia, pal.luuta

Tarkastuksen aihe Punkaharjun muinaisjäännösinventointi 1989

Tarkastaja Timo Sepänmaa

Tarkastuspäivä kesäk.-89

Ympäristö (rakennukset, tiet, vesistöt, sorakuopat ym.: karttaluonnos mikäli muutoksia peruskartasta), \_\_\_\_\_

Kohteen kuvaus (huomiot kohteesta, aikaisemmin tutkittu osa, koekuoppa jne. Muutokset aikaisemmasta. Nykyinen kunto.)

Löydöt poimittu Salilammen pohjoisrannasta n.120 m N hiekkatien pinnasta ja tienleikkauksesta. Maasto lounaaseen viettävää hiekkakangasta, muinaista rantatörmää havaittavissa löytöpaikan kohdalla. Koekuoppia ei tehty.

Maastokuvaus (maaston laatu: pelto, metsä, ranta tms. Muoto: mäki, rinne tms. Maaperä. Kasvillisuus.)

Ks. ed. kohta. Puusto pääas. mäntyä.

Alueen laajuuden arviointiperuste Tark. laajuus tuntematon. Liittyyne suoraan Salilampi a:n asuinpaikkaan (Mj n:o 9).

Luokitusehdotus perusteluineen Läh. II, tiestä huolimatta ympäristö ehyttä.

Ehdotus suoja-alueeksi perusteluineen

Havaintomahdollisuudet hyvät.

Opas

Rauhoitustoimenpiteet maastossa (yhteys maanomistajaan, kiireelliset ilmoitukset jne.) maanomistajalle ilmoitettu kirjallisesti elok.-89

Savonlinnan maakuntamus. puolesta.



Aluetta koskevat maankäyttösuunnitelmat, kiireellisyys

Lähilöytöjä Salilampi a:n kivik. asp. n. 150 m kaakkoon (Mj n:o 9,  
löydöt: KM 24759:1-3).

Perimätieto (kertoja, ikä)

Selostus jätetty

Turussa 7.9.-89  
paikka

päiväys

  
allekirjoitus

Huomautuksia, lisäyksiä



Tyyppitiedot:

Muinaisjäännöstyyppi kivikautinen asuinpaikka

Lukumäärä (esim. röykkiöitä) \_\_\_\_\_

(Pää)ajoitus kampakeraaminen aika (ja Pöljä ?)

Omistustiedot:

Kunta (3 nro:a) 618 Kylä (3 nro:a) 409 Tila (4 nro:a) 0012 Talo (4 nro:a) 0015  
(Kohde useamman kunnan, kylän jne. alueella - ks. huomautukset)

(Kortteli, tontti, palsta tms.) \_\_\_\_\_

Tilan ym. nimi Honkaniemi

Omistaja, vuokraaja Karjalainen, Eero

Osoite 58550 Putikko

Puhelin 957-315 112

Aiemmat tiedot (verifikaatit, tarkastukset, tutkimukset, mj-luettelot kirjallisuus) \_\_\_\_\_

Aiemmat löydöt (museonumerot) \_\_\_\_\_

Tarkastusselostus

Liitteet: peruskarttaote, muita liitteitä karttaliite IV:6

valokuvat neg. Sln mus.525: 20-21, diat n:o \_\_\_\_\_

Tarkastuslöydöt KM 24761 kampa- ja asb.keram, kvartsia, pal.luuta

Tarkastuksen aihe Punkaharjun muinaisjäännösinventointi 1989

Tarkastaja Timo Sepänmaa

Tarkastuspäivä kesäk. -89

Ympäristö (rakennukset, tiet, vesistöt, sorakuopat ym.: karttaluonnos mikäli muutoksia peruskartasta), \_\_\_\_\_

Kohteen kuvaus (huomiot kohteesta, aikaisemmin tutkittu osa, koekuoppa jne. Muutokset aikaisemmasta. Nykyinen kunto.) Honkaniemen päära-  
nuksesta n. 200 m lounaaseen; Putikko-Linnalahti -tien eteläpuolella sij. hiek-  
kaperäinen mäki. Löytöjä poimittu vajan vieritse mäenpäälle nousevan tien pin-  
nalta sekä tien viereen mäen laelle tehdystä koekuopasta. Koko lähialue mukaan-  
lukien Honkaniemen talon pihapiiri näyttää potentiaaliselta asuinpaikka-alueel-  
ta, vaikkakaan havaintoja kivik. asuinpaikasta tai koekuoppia ei laajemmalle alueel-  
le inv. yhteyd. tehty. Ks. kohta huomautuksia.

Maastokuvaus (maaston laatu: pelto, metsä, ranta tms. Muoto: mäki, rinne tms. Maaperä. Kasvillisuus.) maaperä hiekkaa, kasvillisuus  
pääas. mäntyä.

Alueen laajuuden arviointiperuste \_\_\_\_\_

Luokitusehdotus perusteluineen II, tiet ym. rakentaminen lienee tuhonnut  
asuinpaikkaa

Ehdotus suoja-alueeksi perusteluineen \_\_\_\_\_

Havaintomahdollisuudet hyvät

Opas \_\_\_\_\_

Rauhoitustoimenpiteet maastossa (yhteys maanomistajaan, kiireelliset ilmoitukset jne.) maanom. ilmoitettu kirjallisesti elok. -89 Savonlinnan  
maakuntamus. puolesta

Aluetta koskevat maankäyttösuunnitelmat, kiireellisyys

Lähilöytöjä ks. huomautukset

Perimätieto (kertoja, ikä)

Selostus jätetty

Savonlinnassa 11.9.-89

paikka

päiväys

  
allekirjoitus

Huomautuksia, lisäyksiä Maanomistaja Eero Karjalainen ilmoitti allekirjoittaneelle inv. jo päätyttyä löytäneensä aikoinaan asuinrakennuksen pohjaa kaivaessaan kivitaltan. Taltta lienee edelleen Karjalaisella. Allek. ei ollut mahdollisuutta käydä enää tarkistamassa löytöä ja löytöpaikkaa. Ilm. löytö liittyy suoraan Honkaniemen asuinpaikkaan.

ESIHISTORIALLISEN KOHTEEN TARKASTUS

Paikkatiedot:

Kuntanumero K 618 Tunnuslaji \_\_\_\_\_ Muinaisjäännöksen numero 12

Kunta Punkaharju

Alue Punkaniemen kylä

Kohteen nimi Orasaari a

Rauhoitusluokka: 1 = Kokonaan I luokassa, ② = Kokonaan II luokassa, 3 = Luokissa I ja II, 4 = Luokissa I, II ja III, 5 = Luokissa I ja III, 6 = Luokissa II ja III, 7 = Kokonaan luokassa III

Peruskartta (nro, nimi, painovuosi) 4124 02 PUTIKKO, 1988

x = 6849 62 y = 4469 06 z, = 80-82,5 Ala \_\_\_\_\_

Hoitotiedot:

Kunto: 1 = Koskematon, 2 = Tutkittu osittain, 3 = Tutkittu kokonaan, ④ = Tuhoutunut osittain, 5 = Tuhoutunut kokonaan, 6 = Tutkittu ja tuhoutunut osittain, 7 = Tutkittu ja tuhoutunut kokonaan

Alkuperäisyys: 1 = Täysin alkuperäinen, 2 = Entisoity osittain, 3 = Entisoity kokonaan, 4 = Siirretty alkup. paikaltaan

Hoitotarve: 1 = Vaatii entistämistä, 2 = Vaatii kunnostamista tai korjausta, 3 = Vaatii pundistamista tai esiin kaivamista, 4 = Vaatii tuki- tai suojarakenteita tms., 5 = Vaatii tutkimuksia tunoutumisen estämiseksi, 6 = Vaatii jatkuvaa hoitoa, 7 = Ei vaadi hoitotoimenpiteitä

Hoitotilanne: 1 = Peruskunnostettu, 2 = Tuettu rakentein, 3 = Pidetään puhtaana

Rajaustarkkuus: 1 = Rajattu arvion pohjalta, 2 = Rajattu osittaisella koekaivauksella, 3 = Rajattu kokonaan epävarmasti koekaivauksin, 4 = Rajattu kokonaan luotettavin koekaivauksin, 5 = Näkyvät rakenteet

Vahvistustapa: 1 = Rajattu vain muinaisjäännösalue, 2 = Rajattu vain suoja-alue, 3 = Rajattu sekä muinaisjäännös- että suoja-alue

Maastomerkitä: 1 = Kuparitaulu, 2 = Kertova taulu, 3 = Paalurajaus ilman taulua, 4 = Paalurajaus ja taulu, 5 = Aitaus ja taulu, 6 = Rakennus ympäriellä ja taulu

Tyyppitiedot:

Muinaisjäänöstyyppi kivikautinen asuinpaikka

Lukumäärä (esim. rökkiöitä) \_\_\_\_\_

(Pää)ajoitus kivikausi

Omistustiedot:

kunta (3 nro:a) 618 kylä (3 nro:a) 412 Tila (4 nro:a) 0002 Talo (4 nro:a) 0002  
(Kohde useamman kunnan, kylän jne. alueella - ks. huomautukset)

(Kortteli, tontti, palsta tms. P:harjun seurakunnan leirikeskus)

Tilan ym. nimi \_\_\_\_\_

Omistaja, vuokraaja Punkaharjun seurakunta

Osoite Oikotie 2, 58500 Punkasalmi

Puhelin 957-311 005

Aiemmat tiedot (verifikaatit, tarkastukset, tutkimukset, mj-luettelot kirjallisuus) \_\_\_\_\_

Aiemmat löydöt (museonumerot) \_\_\_\_\_

Tarkastusselostus

Liitteet: peruskarttaote, muita liitteitä karttaliite IV:7

valokuvat neg. Sln mus. 525: 43, 46, diat n:o \_\_\_\_\_

Tarkastuslöydöt KM 24762:1-3 pii- ja kvartsi-iskoksia

Tarkastuksen aihe Punkaharjun muinaisjäänösinventointi -89

Tarkastaja Timo Sepänmaa

Tarkastuspäivä kesäk. -89

Ympäristö (rakennukset, tiet, vesistöt, sorakuopat ym.: karttaluonnos mikäli muutoksia peruskartasta), \_\_\_\_\_

Kohteen kuvaus (huomiot kohteesta, aikaisemmin tutkittu osa, koekuoppa jne. Muutokset aikaisemmasta. Nykyinen kunto.) Orasaaren keskiössä

hiekkaperäisen mäen kaakkoislaidalla. Piit sekä kvartseja löytyi Srk:n kesä-  
kotiin johtavan tien länsipuolelle tehdyistä koekuopista sekä kvartsia lisäksi  
em. tien itäpuolella sij. entisen hiekkakuopan, nyk. pallokentän, leikkauksesta.

Maastokuvaus (maaston laatu: pelto, metsä, ranta tms. Muoto: mäki, rinne tms. Maaperä. Kasvillisuus.)

Maaperä hiekkaa. Puusto pääas. mäntyä.

Alueen laajuuden arvicintiperuste

Luokitusehdotus perusteluineen II; tie ja hiekkakuoppa ovat tuhonneet asuin-  
paikkaa.

Ehdotus suoja-alueeksi perusteluineen

Havaintomahdollisuudet hyvät

Opas

Rauhoitustoimenpiteet maastossa (yhteys maanomistajaan, kiireelliset  
ilmoitukset jne.) maanomistajalle tiedotettu kirjallisesti elok. -89 Savon-  
linnan maakuntamuseon puolesta




Aluetta koskevat maankäyttösuunnitelmat, kiireellisyys \_\_\_\_\_

Lähilöytöjä Mj n:o 13 (Orasaari b), kivik. asp. n. 150 m SSW \_\_\_\_\_

Perimätieto (kertoja, ikä) \_\_\_\_\_

Selostus jätetty

Savonlinnassa 11.9.-89  
paikka päiväys

  
allekirjoitus

Huomautuksia, lisäyksiä \_\_\_\_\_

ESIHISTORIALLISEN KOHTEEN TARKASTUS

Paikkatiedot:

Kuntanumero K 618 Tunnuslaji            Muinaisjäännöksen numero 13

Kunta Punkaharju

Alue Punkaniemen kylä

Kohteen nimi Orasaari b

Rauhoitusluokka: 1 = Kokonaan I luokassa, ② = Kokonaan II luokassa, 3 = Luokissa I ja II, 4 = Luokissa I, II ja III, 5 = Luokissa I ja III, 6 = Luokissa II ja III, 7 = Kokonaan luokassa III

Peruskartta (nro, nimi, painovuosi) 4124 02 PUTIKKO, 1988

x = 6849 54 y = 4469 00 z, = 80 Ala           

Hoitotiedot:

Kunto: 1 = Koskematon, 2 = Tutkittu osittain, 3 = Tutkittu kokonaan, ④ = Tuhoutunut osittain, 5 = Tuhoutunut kokonaan, 6 = Tutkittu ja tuhoutunut osittain, 7 = Tutkittu ja tuhoutunut kokonaan

Alkuperäisyys: 1 = Täysin alkuperäinen, 2 = Entisöity osittain, 3 = Entisöity kokonaan, 4 = Siirretty alkup. paikaltaan

Hoitotarve: 1 = Vaatii entistämistä, 2 = Vaatii kunnostamista tai korjausta, 3 = Vaatii pundistamista tai esiin kaivamista, 4 = Vaatii tuki- tai suojarakenteita tms., 5 = Vaatii tutkimuksia tuhoutumisen estämiseksi, 6 = Vaatii jatkuvaa hoitoa, 7 = Ei vaadi hoitotoimenpiteitä

Hoitotilanne: 1 = Peruskunnostettu, 2 = Tuettu rakentein, 3 = Pidetään puhtaana

Rajaustarkkuus: 1 = Rajattu arvion pohjalta, 2 = Rajattu osittaisella koekaivauksella, 3 = Rajattu kokonaan epävarmasti koekaivauksin, 4 = Rajattu kokonaan luotettavin koekaivauksin, 5 = Näkyvät rakenteet

Vahvistustapa: 1 = Rajattu vain muinaisjäännösalue, 2 = Rajattu vain suoja-alue, 3 = Rajattu sekä muinaisjäännös- että suoja-alue

Maastomerkinä: 1 = Kuparitaulu, 2 = Kertova taulu, 3 = Paalurajaus ilman taulua, 4 = Paalurajaus ja taulu, 5 = Aitaus ja taulu, 6 = Rakennus ymbarilla ja taulu

Tyyppitiedot:

Muinaisjäännöstyyppi kivikautinen asuinpaikka

Lukumäärä (esim. røykkiöitä) \_\_\_\_\_

(Pää)ajoitus kvikausi

Omistustiedot:

Kunta (3 nro:a) 618 Kylä (3 nro:a) 412 Tila (4 nro:a) 0002 Talo (4 nro:a) 0002  
(Kohde useamman kunnan, kylän jne. alueella - ks. huomautukset)

(Kortteli, tontti, palsta tms. Punkaharjun seurakunnan leirikeskus

Tilan ym. nimi \_\_\_\_\_

Omistaja, vuokraaja Punkaharjun seurakunta

Osoite Oikotie 2, 58500 Punkasalmi

Puhelin 952 - 311 005

Aiemmat tiedot (verifikaatit, tarkastukset, tutkimukset, mj-luettelot kirjallisuus) \_\_\_\_\_

Aiemmat löydöt (museonumerot) \_\_\_\_\_

Tarkastusselostus

Liitteet: peruskarttaote, muita liitteitä karttaliite IV:7

valokuvat neg. Sln mus 525:44-45, diat n:o \_\_\_\_\_

Tarkastuslöydöt KM 24763 kvartsia

Tarkastuksen aihe Pnkaharjun muinaisjäännösinventointi 1989

Tarkastaja Timo Sepänmaa

Tarkastuspäivä kesäk. -89

Ympäristö (rakennukset, tiet, vesistöt, sorakuopat ym.: karttaluonnos mikäli muutoksia peruskartasta), \_\_\_\_\_

asuinpaikan kohdalla leirikeskuksen paikoitusalue

Kohteen kuvaus (huomiot kohteesta, aikaisemmin tutkittu osa, koekuoppa jne. Muutokset aikaisemmasta. Nykyinen kunto.)

Leirikeskuksen paikoitusalueen länsilaidalla, rantatörmässä oli havaittavissa nokimaakerrosta, josta myös kvartsit on poimittu. Koekuoppia alueelle ei tehty. Leirikeskuksen pihaympäristö vaikuttaa potentiaaliselta kivik. asuinpaikka-alueelta, mutta inventoinnin yhteyd. aluetta ei voitu lähemmin tarkastella (rippikoululeiri).

Maastokuvaus (maaston laatu: pelto, metsä, ranta tms. Muoto: mäki, rinne tms. Maaperä. Kasvillisuus.)

Maaperä hiekkaa. Puusto pääas. mäntyä.

Alueen laajuuden arviointiperuste

Luokitusehdotus perusteluineen II, asuinpaikka sijainnut pääas. nyk. paikoitusalueen kohdalla.

Ehdotus suoja-alueeksi perusteluineen

Havaintomahdollisuudet hyvät

Opas

Rauhoitustoimenpiteet maastossa (yhteys maanomistajaan, kiireelliset ilmoitukset jne.) maanomistajalle ilm. kirjallisesti elok. -89 Savonlinnan maakuntamuseon puolesta.

Aluetta koskevat maankäyttösuunnitelmat, kiireellisyys

Lähilöytöjä Mj n:o 12 (Orasaari a), kivik. asp. n. 150 m koill.

Perimätieto (kertoja, ikä)

Selostus jätetty

Savonlinnassa 11.9.-89

paikka

päiväys

  
allekirjoitus

Huomautuksia, lisäyksiä

ESIHISTORIALLISEN KOHTEEN TARKASTUS

Paikkatiedot:

Kuntanumero k 618 Tunnuslaji            Muinaisjäännöksen numero 14

Kunta Punkaharju

Alue Punkaniemen kylä

Kohteen nimi Antikanniemi

Rauhoitusluokka: 1 = Kokonaan I luokassa, ② = Kokonaan II luokassa, 3 = Luokissa I ja II, 4 = Luokissa I, II ja III, 5 = Luokissa I ja III, 6 = Luokissa II- ja III, 7 = Kokonaan luokassa III

Peruskartta (nro, nimi, painovuosi) 4124 02 PUTIKKO, 1988

x = 6847 92 y = 4468 17 z, = 80 Ala           

Hoitotiedot:

Kunto: 1 = Koskematon, 2 = Tutkittu osittain, 3 = Tutkittu kokonaan, ④ = Tuhoutunut osittain, 5 = Tuhoutunut kokonaan, 6 = Tutkittu ja tuhoutunut osittain, 7 = Tutkittu ja tuhoutunut kokonaan

Alkuperäisyys: 1 = Täysin alkuperäinen, 2 = Entisoity osittain, 3 = Entisoity kokonaan, 4 = Siirretty alkup. paikaltaan

Hoitotarve: 1 = Vaatii entistämistä, 2 = Vaatii kunnostamista tai korjausta, 3 = Vaatii uudistamista tai esiin kaivamista, 4 = Vaatii tuki- tai suojarakenteita tms., 5 = Vaatii tutkimuksia tunoutumisen estämiseksi, 6 = Vaatii jatkuvaa hoitoa, 7 = Ei vaadi hoitotoimenpiteitä

Hoitotilanne: 1 = Peruskunnostettu, 2 = Tuettu rakentein, 3 = Pidetään puhtaana

Rajaustarkkuus: 1 = Rajattu arvion pohjalta, 2 = Rajattu osittaisella koekaivauksella, 3 = Rajattu kokonaan epävarmasti koekaivauksin, 4 = Rajattu kokonaan luotettavin koekaivauksin, 5 = Näkyvät rakenteet

Vahvistustapa: 1 = Rajattu vain muinaisjäännösalue, 2 = Rajattu vain suoja-alue, 3 = Rajattu sekä muinaisjäännös- että suoja-alue

Maastomerkitä: 1 = Kuparitaulu, 2 = Kertova taulu, 3 = Paalurajaus ilman taulua, 4 = Paalurajaus ja taulu, 5 = Aitaus ja taulu, 6 = Rakennus ymparillä ja taulu

Tyyppitiedot:

Muinaisjäännöstyyppi kivikautinen asuinpaikka

Lukumäärä (esim. röykkiöitä) \_\_\_\_\_

(Pää)ajoitus tyyp. kampakeram.

Omistustiedot:

Kunta (3 nro:a) 618 Kylä (3 nro:a) 412 Tila (4 nro:a) 0002 Talo (4 nro:a) 0068  
(Kohde useamman kunnan, kylän jne. alueella - ks. huomautukset)

(Kortteli, tontti, palsta tms.) \_\_\_\_\_

Tilan ym. nimi Punkatalo

Omistaja, vuokraaja Punkaharjun puutalotehdas,

ni

Osoite Vanhatie, 58500 Punkasalmi

Puhelin 957 - 311 581

Aiemmat tiedot (verifikaatit, tarkastukset, tutkimukset, mj-luettelot kirjallisuus) \_\_\_\_\_

Aiemmat löydöt (museonumerot) \_\_\_\_\_

Tarkastusselostus

Liitteet: peruskarttaote, muita liitteitä karttaliite IV:7

valokuvat neg. Sln mus 525:36-37, diat n:o \_\_\_\_\_

Tarkastuslöydöt KM 24764 kampakeramiikkaa, kvartsia

Tarkastuksen aihe Punkaharjun muinaisjäännösinventointi 1989

Tarkastaja Timo Sepänmaa

Tarkastuspäivä kesäk. -89

Ympäristö (rakennukset, tiet, vesistöt, sorakuopat ym.: karttaluonnos mikäli muutoksia peruskartasta), \_\_\_\_\_

Kohteen kuvaus (huomiot kohteesta, aikaisemmin tutkittu osa, koekuopa jne. Muutokset aikaisemmasta. Nykyinen kunto.)

Puruveden Sorvaslahden ja Taipaleenlahden välissä sij., etelään pistävä niemi

(Antikanniemi), jonka poikki kulkee Savonlinna-Imatra -valtatie. Tien itäpuolella

puutavaran lastauspaikka, jonka kohdalta hiekkatien pinnasta sekä kahdesta koe

kuopasta löytöjä. Lisäksi yksi kvartsi-iskos koekuopasta tien länsipuolelta muin.

rantatörmän päältä. Rantatörmää havaittavissa myös tien itäpuol.

Aleella on useita, ilm. Salpaliinjaan liittyviä juoksuhautoja (vars. tien länsi-puol.).

Maastokuvaus (maaston laatu: pelto, metsä, ranta tms. Muoto: mäki, rinne tms. Maaperä. Kasvillisuus.)

Maaperä hiekkaa, puusto mäntyä.

Alueen laajuuden arviointiperuste

Luokitusehdotus perusteluineen II, paikka vaikuttaa runsaslöytöiseltä, mutta on teiden, juoksuhautojen ja pienten hiekkakuoppien osaksi tuhoama.

Ehdotus suoja-alueeksi perusteluineen

Havaintomahdollisuudet hyvät

Opas

Rauhoitustoimenpiteet maastossa (yhteys maanomistajaan, kiireelliset ilmoitukset jne.) Maanomistajille ilm. kirjallisesti elok. -89 Savon-

linnan maakuntamuseon puolesta



Aluetta koskevat maankäyttösuunnitelmat, kiireellisyys \_\_\_\_\_

Lähiläytöjä \_\_\_\_\_

Perimätieto (kertoja, ikä) \_\_\_\_\_

Selostus jätetty

Savonlinnassa 11.9.-89  
paikka päiväys

  
allekirjoitus

Huomautuksia, lisäyksiä Asuinpaikka saattaa maaston perust. koillisessa  
ulottua tontille Rn:o 2:75, tila: Antikanniemi, om: Punkaharjun kunta,  
58500 Punkasalmi. Ko. tontin puolella ei tutkimuksia kuitenkaan inv. yhteyd.  
ehditty suorittaa.

ESIHISTORIALLISEN KOHTEEN TARKASTUS

Paikkatiedot:

Kuntanumero K 618 Tunnuslaji      Muinaisjäännöksen numero 15

Kunta Punkaharju

Alue Punkaniemen kylä

Kohteen nimi Saunasaari

Rauhoitusluokka: ① = Kokonaan I luokassa, 2 = Kokonaan II luokassa, 3 = Luokissa I ja II, 4 = Luokissa I, II ja III, 5 = Luokissa I ja III, 6 = Luokissa II ja III, 7 = Kokonaan luokassa III

Peruskartta (nro, nimi, painovuosi) 4124-02-PUTIKKO, 1988

x = 6848 83 y = 4469 03 z = 80-82,5 Ala     

Hoitotiedot:

Kunto: ① = Koskematon, 2 = Tutkittu osittain, 3 = Tutkittu kokonaan, 4 = Tuhoutunut osittain, 5 = Tuhoutunut kokonaan, 6 = Tutkittu ja tuhoutunut osittain, 7 = Tutkittu ja tuhoutunut kokonaan

Alkuperäisyys: 1 = Täysin alkuperäinen, 2 = Entisöity osittain, 3 = Entisöity kokonaan, 4 = Siirretty alkup. paikaltaan

Hoitotarve: 1 = Vaatii entistämistä, 2 = Vaatii kunnostamista tai korjausta, 3 = Vaatii pundistamista tai esiin kaivamista, 4 = Vaatii tuki- tai suojarakenteita tms., 5 = Vaatii tutkimuksia tunoutumisen estämiseksi, 6 = Vaatii jatkuvaa hoittoa, 7 = Ei vaadi hoitotoimenpiteitä

Hoitotilanne: 1 = Peruskunnostettu, 2 = Tuettu rakentein, 3 = Pidetään puhtaana

Rajaustarkkuus: 1 = Rajattu arvion pohjalta, 2 = Rajattu osittaisella koekaivauksella, 3 = Rajattu kokonaan epävarmasti koekaivauksin, 4 = Rajattu kokonaan luotettavin koekaivauksin, 5 = Mäkyvät rakenteet

Vahvistustapa: 1 = Rajattu vain muinaisjäännösalue, 2 = Rajattu vain suoja-alue, 3 = Rajattu sekä muinaisjäännös- että suoja-alue

Maastomerkinä: 1 = Kuparitaulu, 2 = Kertova taulu, 3 = Paalurajaus ilman taulua, 4 = Paalurajaus ja taulu, 5 = Aitaus ja taulu, 6 = Rakennus ymparillä ja taulu

Tyyppitiedot:

Muinaisjäännöstyyppi kivikautinen asuinpaikka

Lukumäärä (esim. röykkiöitä) \_\_\_\_\_

(Pää)ajoitus kivikausi

Omistustiedot:

Kunta (3 nro:a) 618 Kylä (3 nro:a) 412 Tila (4 nro:a) 0002 Talo (4 nro:a) 0081  
(Kohde useamman kunnan, kylän jne. alueella - ks. huomautukset)

(Kortteli, tontti, palsta tms.) \_\_\_\_\_

Tilan ym. nimi Saunasaari

Omistaja, vuokraaja Silvennoinen, Keijo Yrjö, kuolinpesä

Osoite Hieta-Aho, 58550 Putikko

Puhelin 957-315101

Aiemmat tiedot (verifikaatit, tarkastukset, tutkimukset, mj-luettelot kirjallisuus) \_\_\_\_\_

Aiemmat löydöt (museonumerot) \_\_\_\_\_

Tarkastusselostus

Liitteet: peruskarttaote, muita liitteitä karttaliite IV:7

valokuvat neg. sln mus. 525:10-11, diat n:o \_\_\_\_\_

Tarkastuslöydöt KM 24765 kvartsia

Tarkastuksen aihe Punkaharjun muinaisjäännösinventointi

Tarkastaja Timo Sepänmaa

Tarkastuspäivä: kesäk. -89

Ympäristö (rakennukset, tiet, vesistöt, sorakuopat ym.: karttaluonnos mikäli muutoksia peruskartasta), \_\_\_\_\_

Kohteen kuvaus (huomiot kohteesta, aikaisemmin tutkittu osa, koekuopa jne. Muutokset aikaisemmasta. Nykyinen kunto.) \_\_\_\_\_

W-E -suunnassa n. 450 m pit. saari Sorvaslahdessa. Saaren eteläosa hiekkaper.

harjanne, jolla n. 80 m korkeuskäyrällä havaittavissa muin. rantatörmää. Inv.

löydöt kahdesta Saunasaaren länsipäähän, em. törmän päälle tehdystä koekuopasta

(kuoppien et. n. 40 m). Laajemmin saarta ei ehditty tutkia. Sirkka Silvennoinen

kertoi allek., että saman harjanteen itäpäässä on Salpalinjaan liittyviä juok-

suhautoja.

Maastokuvaus (maaston laatu: pelto, metsä, ranta tms. Muoto: mäki, rinne tms. Maaperä. Kasvillisuus.) \_\_\_\_\_

Maaperä hiekkaa. Puusto pääas. mäntyä.

Alueen laajuuden arviointiperuste \_\_\_\_\_ Koko Saunasaaren eteläpuoleinen osa

= hiekkaharjanne, koko alue todennäk. kivik. asp.

Luokitusehdotus perusteluineen \_\_\_\_\_ I, maasto ainakin saaren länsiosassa täysin  
koskematonta,

Ehdotus suojä-alueeksi perusteluineen \_\_\_\_\_ ks. ed. kohdat

Havaintomahdollisuudet \_\_\_\_\_ hyvät

Opas \_\_\_\_\_

Rauhoitustoimenpiteet maastossa (yhteys maanomistajaan, kiireelliset ilmoitukset jne.) \_\_\_\_\_ maanomistajille ilm. kirjallisesti elok. -89 Savonlinnan  
maakuntamuseon puolesta

Aluetta koskevat maankäyttösuunnitelmat, kiireellisyys

Lähilöytöjä

Perimätieto (kertoja, ikä)

Selostus jätetty

Savonlinnassa 11. 9. -89

paikka

päiväys

  
allekirjoitus

Huomautuksia, lisäyksiä

ESIHISTORIALLISEN KOHTEEN TARKASTUS

Paikkatiedot:

Kuntanumero K 618 Tunnuslaji      Muinaisjäännöksen numero 16

Kunta Punkaharju

Alue Punkaniemen kylä

Kohteen nimi Ristiluoto

Rauhoitusluokka: 1 = Kokonaan I luokassa, ② = Kokonaan II luokassa, 3 = Luokissa I ja II, 4 = Luokissa I, II ja III, 5 = Luokissa I ja III, 6 = Luokissa II ja III, 7 = Kokonaan luokassa III

Peruskartta (nro, nimi, painovuosi) 4124-02-PUTIKKO, 1988

x = 6849 00 y = 4469 30 z, = n.77 Ala 2,5 x 2,5 m

Hoitotiedot:

Kunto: 1 = Koskematon, 2 = Tutkittu osittain, 3 = Tutkittu kokonaan, 4 = Tuhoutunut osittain, 5 = Tuhoutunut kokonaan, 6 = Tutkittu ja tuhoutunut osittain, 7 = Tutkittu ja tuhoutunut kokonaan

Alkuperäisyys: 1 = Täysin alkuperäinen, 2 = Entisoity osittain, 3 = Entisoity kokonaan, 4 = Siirretty alkup. paikaltaan

Hoitotarve: 1 = Vaatii entistämistä, 2 = Vaatii kunnostamista tai korjausta, 3 = Vaatii pundistamista tai esiin kaivamista, 4 = Vaatii tuki- tai suojarakenteita tms., 5 = Vaatii tutkimuksia tunoutumisen estämiseksi, 6 = Vaatii jatkuvaa hoitoa, 7 = Ei vaadi hoitotoimenpiteitä

Hoitotilanne: 1 = Peruskunnostettu, 2 = Tuettu rakentein, 3 = Pidetään puhtaana

Rajaustarkkuus: 1 = Rajattu arvion pohjalta, 2 = Rajattu osittaisella koekaiivauksella, 3 = Rajattu kokonaan epävarmasti koekaiivauksin, 4 = Rajattu kokonaan luotettavin koekaiivauksin, 5 = Näkyvät rakenteet

Vahvistustapa: 1 = Rajattu vain muinaisjäännösalue, 2 = Rajattu vain suoja-alue, 3 = Rajattu sekä muinaisjäännös- että suoja-alue

Maastomerkinä: 1 = Kuparitaulu, 2 = Kertova taulu, 3 = Paalurajaus ilman taulua, 4 = Paalurajaus ja taulu, 5 = Aitaus ja taulu, 6 = Rakennus ympäristössä ja taulu

Tyyppitiedot:

Muinaisjäännöstyyppi kiviröykkiö

Lukumäärä (esim. röykkiöitä) 1

(Pää)ajoitus rautakausi ? , historiallinen aika (?)

Omistustiedot:

Kunta (3 nro:a) 618 Kylä (3 nro:a) 412 Tila (4 nro:a) 0002 Talo (4 nro:a) 0081  
(Kohde useamman kunnan, kylän jne. alueella - ks. huomautukset)

(Kortteli, tontti, palsta tms.) \_\_\_\_\_

Tilan ym. nimi Saunasaari

Omistaja, vuokraaja Silvennoinen, Keijo Yrjö, kuolinpesä

Osoite Hieta-Aho, 58550 Putikko

Puhelin \_\_\_\_\_

Aiemmat tiedot (verifikaatit, tarkastukset, tutkimukset, mj-luettelot kirjallisuus) \_\_\_\_\_

Aiemmat löydöt (museonumerot) \_\_\_\_\_

Tarkastusselostus

Liitteet: peruskarttaote, muita liitteitä karttaliite IV:7

valokuvat neg. Sln mus 525: 7-9, diat n:o \_\_\_\_\_

Tarkastuslöydöt \_\_\_\_\_

Tarkastuksen aihe Punkaharjun muinaisjäännösinventointi

Tarkastaja Timo Sepänmaa

Tarkastuspäivä kesäk. -89

Ympäristö (rakennukset, tiet, vesistöt, sorakuopat ym.: karttaluonnos mikäli muutoksia peruskartasta), \_\_\_\_\_

Kohteen kuvaus (huomiot kohteesta, aikaisemmin tutkittu osa, koekuoppa jne. Muutokset aikaisemmasta. Nykyinen kunto.)

Saunasaaren koillispuolella sij. N-S -suunnassa n. 80 m pitkän ja n.20 m leveän

Ristiluodon itärannalla oleva rökkiö. Muodoltaan kolmio, sivun pituus n.2,5 m,

max. kork. n.50 cm. Rakennettu halk. max. 30 cm kivistä. Sijaitsee aivan rannan

tuntumassa, vajaa metri vedenpinnan yläpuolella. Rak. maapohjalle. Rökkiön kes-

kikohdan tienoilla on jäännöksiä lahonneesta puupaalusta, ilm. sähköpylvästä.

Rökkiö ei kuitenkaan vaikuta sähköpylvään tuelta (mm. muoto).

Koska rökkiö sijaitsee hyvin matalalla, on sen esihistoriallisuus kyseenalainen -

ehkä kys. on vanha rajamerkki tms.

Maastokuvaus (maaston laatu: pelto, metsä, ranta tms. Muoto: mäki, rinne tms. Maaperä. Kasvillisuus.)

Ristiluoto on Saunasaareen matalan kannaksen välityksellä liittyvä matala, sorai-  
nen/kivikkoinen luoto.

Puusto mäntyä, koivua, pajua.

Alueen laajuuden arvicintiperuste

Luokitusehdotus perusteluineen II, rökkiön esihistoriallisuus epävarma

Ehdotus suoja-alueeksi perusteluineen koko Ristiluoto

Havaintomahdollisuudet hyvät

Opas

Rauhoitustoimenpiteet maastossa (yhteys maanomistajaan, kiireelliset ilmoitukset jne.) Maanomistajille ilm. kirjallisesti elok. -89 Savon-

linnan maakuntamuseon puolesta.



Aluetta koskevat maankäyttösuunnitelmat, kiireellisyys

Lähilöytöjä kivik. asuinpaikka Saunasaarella n. 300 m WSW (Mj n:o 15)

Perimätieto (kertoja, ikä)

Selostus jätetty

Savonlinnassa 12.9.-89  
paikka päiväys

  
allekirjoitus

Huomautuksia, lisäyksiä

ESIHISTORIALLISEN KOHTEEN TARKASTUS

Paikkatiedot:

Kuntanumero K 618 Tunnuslaji            Muinaisjäännöksen numero 17

Kunta Punkaharju

Alue Punkaniemen kylä

Kohteen nimi Hiislahti

Rauhoitusluokka: 1 = Kokonaan I luokassa, ② = Kokonaan II luokassa, 3 = Luokissa I ja II, 4 = Luokissa I, II ja III, 5 = Luokissa I ja III, 6 = Luokissa II ja III, 7 = Kokonaan luokassa III

Peruskartta (nro, nimi, painovuosi) 4124 02 PUTIKKO, 1988

x = 6846 80 y = 4469 38 z = 85 Ala 1,5x2,5m

Hoitotiedot:

Kunto: ① = Koskematon, 2 = Tutkittu osittain, 3 = Tutkittu kokonaan, 4 = Tuhoutunut osittain, 5 = Tuhoutunut kokonaan, 6 = Tutkittu ja tuhoutunut osittain, 7 = Tutkittu ja tuhoutunut kokonaan

Alkuperäisyys: 1 = Täysin alkuperäinen, 2 = Entisöity osittain, 3 = Entisöity kokonaan, 4 = Siirretty alkup. paikaltaan

Hoitotarve: 1 = Vaatii entistämistä, 2 = Vaatii kunnostamista tai korjausta, 3 = Vaatii pundistamista tai esiin kaivamista, 4 = Vaatii tuki- tai suojarakenteita tms., 5 = Vaatii tutkimuksia tuhoutumisen estämiseksi, 6 = Vaatii jatkuvaa hoitoa, 7 = Ei vaadi hoitotoimenpiteitä

Hoitotilanne: 1 = Peruskunnostettu, 2 = Tuettu rakentein, 3 = Pidetään puhtaana

Rajaustarkkuus: 1 = Rajattu arvion pohjalta, 2 = Rajattu osittaisella koekaivauksella, 3 = Rajattu kokonaan epävarmasti koekaivauksin, 4 = Rajattu kokonaan luotettavin koekaivauksin, 5 = Näkyvät rakenteet

Vahvistustapa: 1 = Rajattu vain muinaisjäännösalue, 2 = Rajattu vain suoja-alue, 3 = Rajattu sekä muinaisjäännös- että suoja-alue

Maastomerkinä: 1 = Kuparitaulu, 2 = Kertova taulu, 3 = Paalurajaus ilman taulua, 4 = Paalurajaus ja taulu, 5 = Aitaus ja taulu, 6 = Rakennus ympärillä ja taulu

Tyyppitiedot:

Muinaisjäännöstyyppi kivilatomus

Lukumäärä (esim. røykkiöitä) 1

(Pää)ajoitus rautakausi ?

Omistustiedot:

Kunta (3 nro:a) 618 Kylä (3 nro:a) 412 Tila (4 nro:a) 0004 Talo (4 nro:a) 0006  
(Kohde useamman kunnan, kylän jne. alueella - ks. huomautukset)

(Kortteli, tontti, palsta tms. \_\_\_\_\_)

Tilan ym. nimi Peltomäki

Omistaja, vuokraaja Konnu, Jukka Toivo Kalervo

Osoite Sorvasranta as.1, 58550 Putikko

Puhelin 957-315108

Aiemmat tiedot (verifikaatit, tarkastukset, tutkimukset, mj-luettelot kirjallisuus) \_\_\_\_\_

Aiemmat löydöt (museonumerot) \_\_\_\_\_

Tarkastusselostus

Liitteet: peruskarttaote, muita liitteitä karttaliite IV:7

valokuvat neg. Slm mus 525.: 22-24, diat n:o \_\_\_\_\_

Tarkastuslöydöt \_\_\_\_\_

Tarkastuksen aihe Punkaharjun muinaisjäännösinventointi 1989

Tarkastaja Timo Sepänmaa

Tarkastuspäivä kesäk. -89

Ympäristö (rakennukset, tiet, vesistöt, sorakuopat ym.: karttaluonnos mikäli muutoksia peruskartasta), \_\_\_\_\_

Kohteen kuvaus (huomiot kohteesta, aikaisemmin tutkittu osa, koekuoppa jne. Muutokset aikaisemmasta. Nykyinen kunto.) \_\_\_\_\_

Matala kiveys Sorvaslahden Hiislahden koillispuolella. Sijaitsee kivikkoisella hakamaalla Hiislahden rantaan johtavan tien N-puolella, n.3 m tiestä. Tien eteläpuolella pelto. Kivilatomus on muodoltaan soikea tai nelikulmaisuutta tavoitteleva, koko n.2,5x1,5m, korkeus n.25cm. Rakennettu pienehköistä, n.20cm halk. kivistä. Erottuu muusta kivikosta varsin selvästi.

Maastokuvaus (maaston laatu: pelto, metsä, ranta tms. Muoto: mäki, rinne tms. Maaperä: Kasvillisuus.) \_\_\_\_\_

Hiislahden suuntaan pistävä kivikkoinen mäki, jonka eteläpuolisko on peltoa ja pohjoispuolisko hakamaata. Latomus sijaitsee mäen likimain korkeimmalla kohdalla.

Alueen laajuuden arviointiperuste 2,5x1,5m - kiveyksen mitat

Luokitusehdotus perusteluineen II, esihistoriallisuus epävarma

Ehdotus suoja-alueeksi perusteluineen \_\_\_\_\_

Havaintomahdollisuudet hyvät

Opas \_\_\_\_\_

Rauhoitustoimenpiteet maastossa (yhteys maanomistajaan, kiireelliset ilmoitukset jne.) maanomistajalle ilmoitettu kirjallisesti elok. -89 Sln

maakuntamuseon puolesta

Aluetta koskevat maankäyttösuunnitelmat, kiireellisyys \_\_\_\_\_

Lähilöytöjä \_\_\_\_\_

Perimätieto (kertoja, ikä) \_\_\_\_\_

Selostus jätetty

Savonlinnassa 12.9.-89

paikka

päiväys

  
allekirjoitus

Huomautuksia, lisäyksiä \_\_\_\_\_

ESIHISTORIALLISEN KOHTEEN TARKASTUS

Paikkatiedot:

Kuntanumero K 618 Tunnuslaji            Muinaisjäännöksen numero 18

Kunta Punkaharju

Alue Punkaniemen kylä

Kohteen nimi Lasimäki

Rauhoitusluokka: ① = Kokonaan I luokassa, 2 = Kokonaan II luokassa, 3 = Luokissa I ja II, 4 = Luokissa I, II ja III, 5 = Luokissa I ja III, 6 = Luokissa II ja III, 7 = Kokonaan luokassa III

Peruskartta (nro, nimi, painovuosi) PK-4124 05 SUURI-MATKO, 1975

x = 6848 07 y = 470 50 z, = n.80 Ala           

Hoitotiedot:

Kunto: ① = Koskematon, 2 = Tutkittu osittain, 3 = Tutkittu kokonaan, 4 = Tuhoutunut osittain, 5 = Tuhoutunut kokonaan, 6 = Tutkittu ja tuhoutunut osittain, 7 = Tutkittu ja tuhoutunut kokonaan

Alkuperäisyys: 1 = Täysin alkuperäinen, 2 = Entisöity osittain, 3 = Entisöity kokonaan, 4 = Siirretty alkup. paikaltaan

Hoitotarve: 1 = Vaatii entistämistä, 2 = Vaatii kunnostamista tai korjausta, 3 = Vaatii pundistamista tai esiin kaivamista, 4 = Vaatii tuki- tai suojarakenteita tms., 5 = Vaatii tutkimuksia tunoutumisen estämiseksi, 6 = Vaatii jatkuvaa hoitoa, 7 = Ei vaadi hoitotoimenpiteitä

Hoitotilanne: 1 = Peruskunnostettu, 2 = Tuettu rakentein, 3 = Pidetään puhtaana

Rajaustarkkuus: 1 = Rajattu arvion pohjalta, 2 = Rajattu osittaisella koekaivauksella, 3 = Rajattu kokonaan epävarmasti koekaivauksin, 4 = Rajattu kokonaan luotettavin koekaivauksin, 5 = Näkyvät rakenteet

Vahvistustapa: 1 = Rajattu vain muinaisjäännösalue, 2 = Rajattu vain suoja-alue, 3 = Rajattu sekä muinaisjäännös- että suoja-alue

Maastomerkit: 1 = Kuparitaulu, 2 = Kertova taulu, 3 = Paalurajaus ilman taulua, 4 = Paalurajaus ja taulu, 5 = Aitaus ja taulu, 6 = Rakennus ympäriellä ja taulu

Tyyppitiedot:

Muinaisjäännöstyyppi kivikautinen asuinpaikka

Lukumäärä (esim. röykkiöitä) \_\_\_\_\_

(Pää)ajoitus kivikausi (asb.keram.)

Omistustiedot:

Kunta (3 nro:a) 618 Kylä (3 nro:a) 412 Tila (4 nro:a) 0007 Talo (4 nro:a) 0001  
(Kohde useamman kunnan, kylän jne. alueella - ks. huomautukset)

(Kortteli, tontti, palsta tms.) \_\_\_\_\_

Tilan ym. nimi Hirvelä

Omistaja, vuokraaja Konnu, Yrjö Johannes

Osoite Liittolahti, 58550 Putikko

Puhelin 957-315156

Aiemmat tiedot (verifikaatit, tarkastukset, tutkimukset, mj-luettelot kirjallisuus) \_\_\_\_\_

Aiemmat löydöt (museonumerot) \_\_\_\_\_

Tarkastusselostus

Liitteet: peruskarttaote, muita liitteitä karttaliite IV:8

valokuvat neg. \_\_\_\_\_, diat n:o \_\_\_\_\_

Tarkastuslöydöt KM 24766 asbestikeramiikkaa, kvartssia, palanutta luuta

Tarkastuksen aihe Punkaharjun muinaisjäännösinventointi 1989

Tarkastaja Timo Sepänmaa

Tarkastuspäivä kesäk. -89

Ympäristö (rakennukset, tiet, vesistöt, sorakuopat ym.: karttaluonnos mikäli muutoksia peruskartasta), \_\_\_\_\_

Lasimäen lounaispuolelle on peruskartan teon jälkeen rakennettu Putikko-Liitto-

lahti -tieltä länsiluoteeseen, Muuraisniemeen erkaneva tie. Tie leikkaa hieman

Lasimäen lounaiskulmaa, mutta leikkauksesta (hiekkaa) ei merkkejä asuinpaikasta

löytynyt.

Kohteen kuvaus (huomiot kohteesta, aikaisemmin tutkittu osa, koekuopa jne. Muutokset aikaisemmasta. Nykyinen kunto.) \_\_\_\_\_

Sorvaslahden Liittolahden kaakkoisrannalla sij. hiekkaperäinen mäki. Inv.löydöt koekuopasta Lasimäen länsilaidalla sijaitsevalta muin. rantaterrassilta.

Maastokuvaus (maaston laatu: pelto, metsä, ranta tms. Muoto: mäki, rinne tms. Maaperä. Kasvillisuus.) \_\_\_\_\_

Maaperä hiekkaa. Puusto mäntyä.

Alueen laajuuden arviointiperuste \_\_\_\_\_

Luokitusehdotus perusteluineen I, Lasimäen maasto lähes ehjää.

Ehdotus suojaluokaksi perusteluineen \_\_\_\_\_

Havaintomahdollisuudet hyvät \_\_\_\_\_

Opas \_\_\_\_\_

Rauhoitustoimenpiteet maastossa (yhteys maanomistajaan, kiireelliset ilmoitukset jne.) Maanomistajalle ilmoitettu kirjallisesti elok. -89 Savonlinnan maakuntamuseon puolesta.



Aluetta koskevat maankäyttösuunnitelmat, kiireellisyys

Lähilöytöjä

Perimätieto (kertoja, ikä)

Selostus jätetty

Savonlinnassa 12.9.-89  
paikka päiväys

  
allekirjoitus

Huomautuksia, lisäyksiä

ESIHISTORIALLISTISEN KOHTEEN TARKASTUS

Paikkatiedot:

Kuntanumero K 618 Tunnuslaji \_\_\_\_\_ Muinaisjäännöksen numero 19

Kunta Punkaharju

Alue Punkaniemen kylä

Kohteen nimi Ristiniemi a

Rauhoitusluokka: ① = Kokonaan I luokassa, 2 = Kokonaan II luokassa, 3 = Luokissa I ja II, 4 = Luokissa I, II ja III, 5 = Luokissa I ja III, 6 = Luokissa II ja III, 7 = Kokonaan luokassa III

Peruskartta (nro, nimi, painovuosi) 4124\_02 PUTIKKO, 1988

x = 6848 96 y = 4469 48 z, = 80 Ala \_\_\_\_\_

Hoitotiedot:

Kunto: ① = Koskematon, 2 = Tutkittu osittain, 3 = Tutkittu kokonaan, 4 = Tuhoutunut osittain, 5 = Tuhoutunut kokonaan, 6 = Tutkittu ja tuhoutunut osittain, 7 = Tutkittu ja tuhoutunut kokonaan

Alkuperäisyys: 1 = Täysin alkuperäinen, 2 = Entisöity osittain, 3 = Entisöity kokonaan, 4 = Siirretty alkup. paikaltaan

Hoitotarve: 1 = Vaatii entistämistä, 2 = Vaatii kunnostamista tai korjausta, 3 = Vaatii puhtaistamista tai esiin kaivamista, 4 = Vaatii tuki- tai suojarakenteita tms., 5 = Vaatii tutkimuksia tunoutumisen estämiseksi, 6 = Vaatii jatkuvaa hoitoa, 7 = Ei vaadi hoitotoimenpiteitä

Hoitotilanne: 1 = Peruskunnostettu, 2 = Tuettu rakentein, 3 = Pidetään puhtaana

Rajaustarkkuus: 1 = Rajattu arvion pohjalta, 2 = Rajattu osittaisella koekaivauksella, 3 = Rajattu kokonaan epävarmasti koekaivauksin, 4 = Rajattu kokonaan luotettavin koekaivauksin, 5 = Näkyvät rakenteet

Vahvistustapa: 1 = Rajattu vain muinaisjäännösalue, 2 = Rajattu vain suoja-alue, 3 = Rajattu sekä muinaisjäännös- että suoja-alue

Maastomerkit: 1 = Kuparitaulu, 2 = Kertova taulu, 3 = Paalurajaus ilman taulua, 4 = Paalurajaus ja taulu, 5 = Aitaus ja taulu, 6 = Rakennus ymparillä ja taulu

Tyyppitiedot:

Muinaisjäännöstyyppi kivikautinen asuinpaikka

Lukumäärä (esim. röykkiöitä) \_\_\_\_\_

(Pää)ajoitus kivikausi

Omistustiedot:

Kunta (3 nro:a) 618 Kylä (3 nro:a) 412 Tila (4 nro:a) 0009 Talo (4 nro:a) 0007  
(Kohde useamman kunnan, kylän jne. alueella - ks. huomautukset)

(Kortteli, tontti, palsta tms.) \_\_\_\_\_

Tilan ym. nimi Punkaniemi

Omistaja, vuokraaja Enso-Gutzeit Oy,

Osoite metsätoimiala, 55800 Imatra Puhelin \_\_\_\_\_

Aiemmat tiedot (verifikaatit, tarkastukset, tutkimukset, mj-luettelot kirjallisuus) \_\_\_\_\_

Aiemmat löydöt (museonumerot) \_\_\_\_\_

Tarkastusselostus

Liitteet: peruskarttaote, muita liitteitä karttaliite IV:7

valokuvat neg. Sln mus 525: 4-5, diat n:o \_\_\_\_\_

Tarkastuslöydöt KM 24767 kampa- ja asbestikeram, kvartsia, pal. luuta

Tarkastuksen aihe Punkaharjun muinaisjäännösinventointi 1989

Tarkastaja Timo Sepänmaa Tarkastuspäivä kesäk. -89

Ympäristö (rakennukset, tiet, vesistöt, sorakuopat ym.: karttaluonnos mikäli muutoksia peruskartasta), \_\_\_\_\_

Kohteen kuvaus (huomiot kohteesta, aikaisemmin tutkittu osa, koekuopa jne. Muutokset aikaisemmasta. Nykyinen kunto.) \_\_\_\_\_

Sorvaslahteen pistävän Ristiniemen luoteiskärjessä, etelään viettävän muin. rantate-  
rassin päällä. Inv. löydöt koekuopasta.

Maastokuvaus (maaston laatu: pelto, metsä, ranta tms. Muoto: mäki, rinne tms. Maaperä. Kasvillisuus.) \_\_\_\_\_

Kaakko-luode -suuntainen hiekka/moreeniharju. Puusto mäntyä.

Alueen laajuuden arvicintiperuste laajuus tuntematon, liittyyne Ristiniemi b  
ja Ristiniemi c -asuinpaikkoihin (Mj: t 20 ja 21)

Luokitusehdotus perusteluineen I, maasto ehjää, Ristiniemen kärki kaavoitettu  
virkistysalueeksi

Ehdotus suoja-alueeksi perusteluineen \_\_\_\_\_

Havaintomahdollisuudet hyvät

Opas \_\_\_\_\_

Rauhoitustoimenpiteet maastossa (yhteys maanomistajaan, kiireelliset  
ilmoitukset jne.) Maanomistajalle ilmoitettu kirjallisesti elok. -89 Savon-  
linnan maakuntamuseon puolesta.

Aluetta koskevat maankäyttösuunnitelmat, kiireellisyys \_\_\_\_\_

Lähiläytöjä kivik. asuinpaikat Ristiniemi b (Mj n:o 20) ja Ristiniemi c  
(Mj n:o 21) n. 400 m ja 500 m kaakkoon.

Perimätieto (kertoja, ikä) \_\_\_\_\_

Selostus jätetty

Savonlinnassa 12.9.-89  
paikka päiväys

  
allekirjoitus

Huomautuksia, lisäyksiä \_\_\_\_\_

Koko Ristiniemen alue niemen kärjestä n. 700 m kaakkoon Pyöriinlahdelle vaikuttaa  
potentiaaliselta kivik. asuinpaikka-alueelta.

ESIHISTORIALLISEN KOHTEEN TARKASTUS

Paikkatiedot:

Kuntanumero K 618 Tunnuslaji            Muinaisjäännöksen numero 20

Kunta Punkaharju

Alue Punkaniemen kylä

Kohteen nimi Ristiniemi b

Rauhoitusluokka: 1 = Kokonaan I luokassa, ② = Kokonaan II luokassa, 3 = Luokissa I ja II, 4 = Luokissa I, II ja III, 5 = Luokissa I ja III, 6 = Luokissa II ja III, 7 = Kokonaan luokassa III

Peruskartta (nro, nimi, painovuosi) 4124 02 PUTIKKO, 1988

x = 6848 75 y = 4469 80 z = 80-82,5 Ala n. 100m x 30 m

Hoitotiedot:

Kunto: 1 = Koskematon, 2 = Tutkittu osittain, 3 = Tutkittu kokonaan, ④ = Tuhoutunut osittain, 5 = Tuhoutunut kokonaan, 6 = Tutkittu ja tuhoutunut osittain, 7 = Tutkittu ja tuhoutunut kokonaan

Alkuperäisyys: 1 = Täysin alkuperäinen, 2 = Entisöity osittain, 3 = Entisöity kokonaan, 4 = Siirretty alkup. paikaltaan

Hoitotarve: 1 = Vaatii entistämistä, 2 = Vaatii kunnostamista tai korjausta, 3 = Vaatii pundistamista tai esiin kaivamista, 4 = Vaatii tuki- tai suojarakenteita tms., ⑤ = Vaatii tutkimuksia tuhoutumisen estämiseksi, 6 = Vaatii jatkuvaa hoitoa, 7 = Ei vaadi hoitotoimenpiteitä

Hoitotilanne: 1 = Peruskunnostettu, 2 = Tuettu rakentein, 3 = Pidetään puhtaana

Rajaustarkkuus: 1 = Rajattu arvion pohjalta, 2 = Rajattu osittaisella koekaivauskel- la, 3 = Rajattu kokonaan epävarmasti koekaivaus- sin, 4 = Rajattu kokonaan luotettavin koekaivaus- sin, 5 = Näkyvät rakenteet

Vahvistustapa: 1 = Rajattu vain muinaisjäännös- alue, 2 = Rajattu vain suoja-alue, 3 = Rajattu sekä muinaisjäännös- että suoja-alue

Maastomerkitä: 1 = Kuparitaulu, 2 = Kertova taulu, 3 = Paalurajaus ilman taulua, 4 = Paalurajaus ja taulu, 5 = Aitaus ja taulu, 6 = Rakennus ymparillä ja taulu

Kohteen kuvaus (huomiot kohteesta, aikaisemmin tutkittu osa, koekuopas jne. Muutokset aikaisemmasta. Nykyinen kunto.) \_\_\_\_\_

Pyöriinniemeen johtavalta tieltä luoteeseen haarautuvan uuden tien leikkauksesta sekä tien pinnalta sekä uuden sähkökaapin viereen (tien N-laidalla) tehdystä koekuopasta löytöjä. Uusi tie näyttää rakennetun muin. rantaterassin päälle, joten asuinpaikka lienee suureksi osaksi tuhoutunut. Tien pohjoispuolelle kaavoitettu ja paalutettu omakotitalo-tontteja.

Maastokuvaus (maaston laatu: pelto, metsä, ranta tms. Muoto: mäki, rinne tms. Maaperä. Kasvillisuus.) \_\_\_\_\_

Hiekka/moreenihärjun lounaaseen viettävää laitaa, paikoin erottuu muin. rantatörmää n. 80 m kork.käyrällä.

Alueen laajuuden arviointiperusta löytöjä uuden tien leikkauksesta n. 100 metrin matkalta.

Luokitusehdotus perusteluineen II, tie ym. rakentaminen tuhonnet asuinpaikkaa

Ehdotus suoja-alueeksi perusteluineen \_\_\_\_\_

Havaintomahdollisuudet hyvät

Opas \_\_\_\_\_

Rauhoitustoimenpiteet maastossa (yhteys maanomistajaan, kiireelliset ilmoitukset jne.) Maanomistajalle ilm. kirjall. elok.-89 Sln maakuntamus. psta.

Lis. maanomist. edustajalle (P. Hyvärinen) paikka näytetty maastossa heinäk. -89

Tyyppitiedot:

Muinaisjäännöstyyppi kivikautinen asuinpaikka

Lukumäärä (esim. röykkiöitä) \_\_\_\_\_

(Pää)ajoitus kampakeraam. aika

Omistustiedot:

Kunta (3 nro:a) 618 Kylä (3 nro:a) 412 Tila (4 nro:a) 0009 Talo (4 nro:a) 0007  
(Kohde useamman kunnan, kylän jne. alueella - ks. huomautukset)

(Kortteli, tontti, palsta tms.) \_\_\_\_\_

Tilan ym. nimi Punkaniemi

Omistaja, vuokraaja Ensö-Gutzeit Oy

Osoite Metsätoimiala, 55800 Imatra

Puhelin \_\_\_\_\_

Aiemmat tiedot (verifikaatit, tarkastukset, tutkimukset, mj-luettelot kirjallisuus) \_\_\_\_\_

Aiemmat löydöt (museonumerot) \_\_\_\_\_

Tarkastusselostus

Liitteet: peruskarttaote, muita liitteitä karttaliite IV:7

valokuvat neg. sln mus 525:48-51, diat n:o \_\_\_\_\_

Tarkastuslöydöt KM 24768 kivikirveen katkelma, kampakeraam., kvartssia, pal.luuta

Tarkastuksen aihe Punkaharjun muinaisjäännösinventointi 1989

Tarkastaja Timo Sepänmaa

Tarkastuspäivä kesäk. -89

Ympäristö (rakennukset, tiet, vesistöt, sorakuopat ym.: karttaluonnos mikäli muutoksia peruskartasta), \_\_\_\_\_



Aluetta koskevat maankäyttösuunnitelmat, kiireellisyys Asuinpaikan  
kohdalle on maanom (Enso-Gutseit) kaavoittanut omakoti tontteja. Rakentaminen  
oli alunperin tarkoitus aloittaa kuluvan vuoden aikana.

Lähiläytöjä Mj:t 19 (n.400 m luot.) ja 21 (n.150 m itään), kivikautisia  
asuinpaikkoja

Perimätieto (kertoja, ikä)

Selostus jätetty

Savonlinnassa 12.9.-89  
paikka päiväys

  
allekirjoitus

Huomautuksia, lisäyksiä

Kivikirveen katkelman (KM 24768:1) On löytänyt Tapio Laine. Ks. erillinen  
irtolöytölomake.

ESIHISTORIALLISEN KOHTEEN TARKASTUS

Paikkatiedot:

Kuntanumero K 618 Tunnuslaji      Muinaisjäännöksen numero 21

Kunta Punkaharju

Alue Punkaniemen kylä

Kohteen nimi Ristiniemi c

Rauhoitusluokka: 1 = Kokonaan I luokassa, ② = Kokonaan II luokassa, 3 = Luokissa I ja II, 4 = Luokissa I, II ja III, 5 = Luokissa I ja III, 6 = Luokissa II ja III, 7 = Kokonaan luokassa III

Peruskartta (nro, nimi, painovuosi) 4124.02-PUTIKKO, 1988

x = 6848 74 y = 4469 96 z, = 80-82,5 Ala     

Hoitotiedot:

Kunto: 1 = Koskematon, 2 = Tutkittu osittain, 3 = Tutkittu kokonaan, 4 = Tuhoutunut osittain, 5 = Tuhoutunut kokonaan, 6 = Tutkittu ja tuhoutunut osittain, 7 = Tutkittu ja tuhoutunut kokonaan

Alkuperäisyys: 1 = Täysin alkuperäinen, 2 = Entisoity osittain, 3 = Entisoity kokonaan, 4 = Siirretty alkup. paikaltaan

Hoitotarve: 1 = Vaatii entistämistä, 2 = Vaatii kunnostamista tai korjausta, 3 = Vaatii bundistamista tai esiin kaivamista, 4 = Vaatii tuki- tai suojarakenteita tms., 5 = Vaatii tutkimuksia tunoutumisen estämiseksi, 6 = Vaatii jatkuvaa hoitoa, 7 = Ei vaadi hoitotoimenpiteitä

Hoitotilanne: 1 = Peruskunnostettu, 2 = Tuettu rakentein, 3 = Pidetään puhtaana

Rajaustarkkuus: 1 = Rajattu arvion pohjalta, 2 = Rajattu osittaisella koekaivauksella, 3 = Rajattu kokonaan epävarmasti koekaivauksin, 4 = Rajattu kokonaan luotettavin koekaivauksin, 5 = Näkyvät rakenteet

Vahvistustapa: 1 = Rajattu vain muinaisjäännösalue, 2 = Rajattu vain suoja-alue, 3 = Rajattu sekä muinaisjäännös- että suoja-alue

Maastamerkinä: 1 = Kuparitaulu, 2 = Kertova taulu, 3 = Paalurajaus ilman taulua, 4 = Paalurajaus ja taulu, 5 = Aitaus ja taulu, 6 = Rakennus ympärillä ja taulu

Tyyppitiedot:

Muinaisjäännöstyyppi kivikautinen asuinpaikka

Lukumäärä (esim. røykkiöitä) \_\_\_\_\_

(Pää)ajoitus kivikausi (?)

Omistustiedot:

Kunta (3 nro:a) 618 kylä (3 nro:a) 412 Tila (4 nro:a) 0009 Talo (4 nro:a) 0008  
(Kohde useamman kunnan, kylän jne. alueella - ks. huomautukset)

(Kortteli, tontti, palsta tms.) \_\_\_\_\_

Tilan ym. nimi Punkaniemi

Omistaja, vuokraaja Enso-Gutzeit Oy

Osoite Metsätoimiala, 55800 Imatra

Puhelin \_\_\_\_\_

Aiemmat tiedot (verifikaatit, tarkastukset, tutkimukset, mj-luettelot kirjallisuus) \_\_\_\_\_

Aiemmat löydöt (museonumerot) \_\_\_\_\_

Tarkastusselostus

Liitteet: peruskarttaote, muita liitteitä karttaliite IV:7

valokuvat neg. Sln mus 525:6, diat n:o \_\_\_\_\_

Tarkastuslöydöt KM 24769 palanutta luuta

Tarkastuksen aihe Punkaharjun muinaisjäännösinventointi 1989

Tarkastaja Timo Sepänmaa

Tarkastuspäivä kesäk. -89

Ympäristö (rakennukset, tiet, vesistöt, sorakuopat ym.: karttaluonnos mikäli muutoksia peruskartasta), \_\_\_\_\_

Kohteen kuvaus (huomiot kohteesta, aikaisemmin tutkittu osa, koekuopa jne. Muutokset aikaisemmasta. Nykyinen kunto.)

Ristiniemen tyvessä Pyöriinlahden N-puolella sij. hiekkaperäinen mäki. Inv.

löydöt mäen länsirinteelle tehdystä koekuopasta. Tästä n. 5 m etelään tehdystä

koekuopasta ei löytöjä, mutta selvää kulttuurikerrosta (nokea, punaista maata)

n. 20-40 cm:n syv.

Maastokuvaus (maaston laatu: pelto, metsä, ranta tms. Muoto: mäki, rinne tms. Maaperä. Kasvillisuus.)

Maaperä hiekkaa. Puusto pääas. mäntyä

Alueen laajuuden arviointiperuste

Luokitusehdotus perusteluineen II

Ehdotus suoja-alueeksi perusteluineen

Havaintomahdollisuudet hyvät

Opas

Rauhoitustoimenpiteet maastossa (yhteys maanomistajaan, kiireelliset ilmoitukset jne.) maanomistajalle ilm. kirjallisesti elok. -89 Savonlinnan maakuntamuseon puolesta.

Aluetta koskevat maankäyttösuunnitelmat, kiireellisyys \_\_\_\_\_

Lähilöytöjä Ristiniemi a ja b (Mj: t n:o 19 ja 20) n.500m luot. ja 150 m länteen,  
kivikautisia asuinpaikkoja

Perimätieto (kertoja, ikä) \_\_\_\_\_

Selostus jätetty

Savonlinnassa 12.9.-89  
paikka päiväys

  
allekirjoitus

Huomautuksia, lisäyksiä \_\_\_\_\_

ESIHISTORIALLISEN KOHTEEN TARKASTUS

Paikkatiedot:

Kuntanumero K 618 Tunnuslaji      Muinaisjäännöksen numero 22

Kunta Punkaharju

Alue Ruhvanan kylä

Kohteen nimi Multaniemi

Rauhoitusluokka: 1 = Kokonaan I luokassa, ② = Kokonaan II luokassa, 3 = Luokissa I ja II, 4 = Luokissa I, II ja III, 5 = Luokissa I ja III, 6 = Luokissa II ja III, 7 = Kokonaan luokassa III

Peruskartta (nro, nimi, painovuosi) 4124-02 PUTIKKO, 1988

x = 6840 77 y = 4461 90 z, = 80-82,5 Ala     

Hoitotiedot:

Kunto: 1 = Koskematon, 2 = Tutkittu osittain, 3 = Tutkittu kokonaan, ④ = Tuhoutunut osittain, 5 = Tuhoutunut kokonaan, 6 = Tutkittu ja tuhoutunut osittain, 7 = Tutkittu ja tuhoutunut kokonaan

Alkuperäisyys: 1 = Täysin alkuperäinen, 2 = Entisoity osittain, 3 = Entisoity kokonaan, 4 = Siirretty alkup. paikaltaan

Hoitotarve: 1 = Vaatii entistämistä, 2 = Vaatii kunnostamista tai korjausta, 3 = Vaatii pundistamista tai esiin kaivamista, 4 = Vaatii tuki- tai suojarakenteita tms., 5 = Vaatii tutkimuksia tuhoutumisen estämiseksi, 6 = Vaatii jatkuvaa hoitoa, 7 = Ei vaadi hoitotoimenpiteitä

Hoitotilanne: 1 = Peruskunnostettu, 2 = Tuettu rakentein, 3 = Pidetään puhtaana

Rajaustarkkuus: 1 = Rajattu arvion pohjalta, 2 = Rajattu osittaisella koekaivauksella, 3 = Rajattu kokonaan epävarmasti koekaivauksin, 4 = Rajattu kokonaan luotettavin koekaivauksin, 5 = Näkyvät rakenteet

Vahvistustapa: 1 = Rajattu vain muinaisjäännösalue, 2 = Rajattu vain suoja-alue, 3 = Rajattu sekä muinaisjäännös- että suoja-alue

Maastomerkit: 1 = Kuparitaulu, 2 = Kertova taulu, 3 = Paaturajaus ilman taulua, 4 = Paaturajaus ja taulu, 5 = Aitaus ja taulu, 6 = Rakennus ympäriellä ja taulu

Tyyppitiedot:

Muinaisjäännöstyyppi kivikautinen asuinpaikka

Lukumäärä (esim. röykkiöitä) \_\_\_\_\_

(Pää)ajoitus kivikausi

Omistustiedot:

Kunta (3 nro:a) 618 Kylä (3 nro:a) 413 Tila (4 nro:a) 0006 Talo (4 nro:a) 0048  
(Kohde useamman kunnan, kylän jne. alueella - ks. huomautukset)

(Kortteli, tontti, palsta tms.) \_\_\_\_\_

Tilan ym. nimi Utrassalo

Omistaja, vuokraaja Kymmene Oy

Osoite Metsähallinto, 53200 Lappeenranta

Puhelin \_\_\_\_\_

Aiemmat tiedot (verifikaatit, tarkastukset, tutkimukset, mj-luettelot kirjallisuus) \_\_\_\_\_

Aiemmat löydöt (museonumerot) \_\_\_\_\_

Tarkastusselostus

Liitteet: peruskarttaote, muita liitteitä karttaliite IV:9

valokuvat neg. Sln mus 525:52-53, diat n:o \_\_\_\_\_

Tarkastuslöydöt KM 24770 asbestikeram, kvartsia, pal.luuta

Tarkastuksen aihe Punkaharjun muinaisjäännösinventointi 1989

Tarkastaja Timo Sepänmaa

Tarkastuspäivä kesäk. -89

Ympäristö (rakennukset, tiet, vesistöt, sorakuopat ym.: karttaluonnos mikäli muutoksia peruskartasta), \_\_\_\_\_

Kohteen kuvaus (huomiot kohteesta, aikaisemmin tutkittu osa, koekuopa jne. Muutokset aikaisemmasta. Nykyinen kunto.) \_\_\_\_\_

Utraslahden länsipuol. sij. pohjoisluoteeseen pistävä hiekka/soraperäinen niemi.

Inv. löydöt niemen itärannalla sij. puutavaran lastauspaikan viereen, muin. rantatörmän päälle tehdystä sekä lastauspaikalle ja niemen kärkeen johtavien teiden risteyksen viereen tehdyistä koekuopista. Lisäksi palanut luunpala jälkimm. kohdalta tien pinnasta.

Maastokuvaus (maaston laatu: pelto, metsä, ranta tms. Muoto: mäki, rinne tms. Maaperä. Kasvillisuus.) \_\_\_\_\_

Maaperä niemen itäpuoliskossa hiekkaa ja länsipuoliskossa soraa. Puusto pääas. mäntyä.

Alueen laajuuden arviointiperuste \_\_\_\_\_

Luokitusehdotus perusteluineen II \_\_\_\_\_

Ehdotus suoja-alueeksi perusteluineen \_\_\_\_\_

Havaintomahdollisuudet hyvät \_\_\_\_\_

Opas \_\_\_\_\_

Rauhoitustoimenpiteet maastossa (yhteys maanomistajaan, kiireelliset ilmoitukset jne.) maanomistajalle ilm. kirjallisesti elok. -89 Savonlinnan maakuntamuseon puolesta \_\_\_\_\_



Aluetta koskevat maankäyttösuunnitelmat, kiireellisyys

Lähilöytöjä

Perimätieto (kertoja, ikä)

Selostus jätetty

Savonlinnassa 12.9.-89  
paikka päiväys

  
allekirjoitus

Huomautuksia, lisäyksiä

ESIHISTORIALLISEN KOHTEEN TARKASTUS

Paikkatiedot:

Kuntanumero K 618 Tunnuslaji \_\_\_\_\_ Muinaisjäännöksen numero 23

Kunta Punkaharju

Alue Ruokolahden kylä

Kohteen nimi Metelinharju

Rauhoitusluokka: 1 = Kokonaan I luokassa, ② = Kokonaan II luokassa, 3 = Luokissa I ja II, 4 = Luokissa I, II ja III, 5 = Luokissa I ja III, 6 = Luokissa II ja III, 7 = Kokonaan luokassa III

Peruskartta (nro, nimi, painovuosi) 4124 06 HIUKKAJOKI, 1987

x = 6854 83 y = 475 56 z, = 80 Ala \_\_\_\_\_

Hoitotiedot:

Kunto: 1 = Koskematon, 2 = Tutkittu osittain, 3 = Tutkittu kokonaan, ④ = Tuhoutunut osittain, 5 = Tuhoutunut kokonaan, 6 = Tutkittu ja tuhoutunut osittain, 7 = Tutkittu ja tuhoutunut kokonaan

Alkuperäisyys: 1 = Täysin alkuperäinen, 2 = Entisoity osittain, 3 = Entisoity kokonaan, 4 = Siirretty alkup. paikaltaan

Hoitotarve: 1 = Vaatii entistämistä, 2 = Vaatii kunnostamista tai korjausta, 3 = Vaatii pundistamista tai esiin kaivamista, 4 = Vaatii tuki- tai suojarakenteita tms., 5 = Vaatii tutkimuksia tunoutumisen estämiseksi, 6 = Vaatii jatkuvaa hoitoa, 7 = Ei vaadi hoitotoimenpiteitä

Hoitotilanne: 1 = Peruskunnostettu, 2 = Tuettu rakentein, 3 = Pidetään puhtaana

Rajaustarkkuus: 1 = Rajattu arvion pohjalta, 2 = Rajattu osittaisella koekaivauksella, 3 = Rajattu kokonaan epävarmasti koekaivauksin, 4 = Rajattu kokonaan luotettavin koekaivauksin, 5 = Näkyvät rakenteet

Vahvistustapa: 1 = Rajattu vain muinaisjäännösalue, 2 = Rajattu vain suoja-alue, 3 = Rajattu sekä muinaisjäännös- että suoja-alue

Maastomerkitä: 1 = Kuparitaulu, 2 = Kertova taulu, 3 = Paalurajaus ilman taulua, 4 = Paalurajaus ja taulu, 5 = Aitaus ja taulu, 6 = Rakennus ymparillä ja taulu

Tyyppitiedot:

Muinaisjäännöstyyppi mahdollinen kivikautinen asuinpaikka

Lukumäärä (esim. röykkiöitä) \_\_\_\_\_

(Pää)ajoitus kivikausi

Omistustiedot:

Kunta (3 nro:a) 618 Kylä (3 nro:a) 414 Tila (4 nro:a) 0004 Talo (4 nro:a) 0008  
(Kohde useamman kunnan, kylän jne. alueella - ks. huomautukset)

(Kortteli, tontti, palsta tms.) \_\_\_\_\_

Tilan ym. nimi Harjula

Omistaja, vuokraaja Ahonen, Toivo Alarik ja Ahonen, Erkki

Osoite 58520 Hiukkajoki

Puhelin Toivo A. 957 - 313105

Aiemmat tiedot (verifikaatit, tarkastukset, tutkimukset, mj-luettelot kirjallisuus) \_\_\_\_\_

Aiemmat löydöt (museonumerot) \_\_\_\_\_

Tarkastusselostus

Liitteet: peruskarttaote, muita liitteitä karttaliite IV:10

valokuvat neg. Sln mus 525: 31, diat n:o \_\_\_\_\_

Tarkastuslöydöt KM 24771 kvartsia

Tarkastuksen aihe Punkaharjun muinaisjäännösinventointi 1989

Tarkastaja Timo Sepänmaa

Tarkastuspäivä kesäk. -89

Ympäristö (rakennukset, tiet, vesitöt, sorakuopat ym.: karttaluonnos mikäli muutoksia peruskartasta), \_\_\_\_\_

Kohteen kuvaus (huomiot kohteesta, aikaisemmin tutkittu osa, koekuoppa jne. Muutokset aikaisemmasta. Nykyinen kunto.) \_\_\_\_\_

Susijärven koillispuolella sij. eteläkaakkoon pistävän jyrkkärinteisen soraharjun eteläkärjessä. Terassimaista muodostumaa aivan niemen kärjessä n.20x10m alalla.

Kaksi kvartsi-iskosta tämän terassin järvenpuol. törmältä, kesämökin vierestä, polun pinnalta. Koekuoppia ei tehty.

Maastokuvaus (maaston laatu: pelto, metsä, ranta tms. Muoto: mäki, rinne tms. Maaperä. Kasvillisuus.) \_\_\_\_\_

Maaperä soraa. Puusto pääas. mäntyä.

Alueen laajuuden arviointiperuste Pieni rantaterassi n. 80m kork.käyrällä, ala n. 20x10 m.

Luokitusehdotus perusteluineen II, kesämökin pihapiiriä

Ehdotus suoja-alueeksi perusteluineen \_\_\_\_\_

Havaintomahdollisuudet hyvät

Opas \_\_\_\_\_

Rauhoitustoimenpiteet maastossa (yhteys maanomistajaan, kiireelliset ilmoitukset jne.) Maanomistajille ilm. kirjallisesti elok. -89 Sln maakuntamuseon puolesta.

Aluetta koskevat maankäyttösuunnitelmat, kiireellisyys

Lähilöytöjä

Perimätieto (kertoja, ikä)

Selostus jätetty

Savonlinnassa 12.9.-89  
paikka päiväys

  
allekirjoitus

Huomautuksia, lisäyksiä 1.2.1990. Erkki Ahonen kertoi puhelimitse havainneensa kesämökin rakennustöissä mökin kohdalla maan sisässä hiilimaata.

ESIHISTORIALLISEN KOHTEEN TARKASTUS

Paikkatiedot:

Kuntanumero K 618 Tunnuslaji            Muinaisjäännöksen numero 24

Kunta Punkaharju

Alue Susiniemen kylä

Kohteen nimi Hälvänjoki

Rauhoitusluokka: 1 = Kokonaan I luokassa, ② = Kokonaan II luokassa, 3 = Luokissa I ja II, 4 = Luokissa I, II ja III, 5 = Luokissa I ja III, 6 = Luokissa II ja III, 7 = Kokonaan luokassa III

Peruskartta (nro, nimi, painovuosi) 4124 06 HIUKKAJOKI, 1987

x = 6855 42 y = 477 18 z, = 80 Ala           

Hoitotiedot:

Kunto: 1 = Koskematon, 2 = Tutkittu osittain, 3 = Tutkittu kokonaan, 4 = Tuhoutunut osittain, 5 = Tuhoutunut kokonaan, 6 = Tutkittu ja tuhoutunut osittain, 7 = Tutkittu ja tuhoutunut kokonaan

Alkuperäisyys: 1 = Täysin alkuperäinen, 2 = Entisoity osittain, 3 = Entisoity kokonaan, 4 = Siirretty alkup. paikaltaan

Hoitotarve: 1 = Vaatii entistämistä, 2 = Vaatii kunnostamista tai korjausta, 3 = Vaatii pundistamista tai esiin kaivamista, 4 = Vaatii tuki- tai suojarakenteita tms., 5 = Vaatii tutkimuksia tunoutumisen estämiseksi, 6 = Vaatii jatkuvaa hoitoa, 7 = Ei vaadi hoitotoimenpiteitä

Hoitotilanne: 1 = Peruskunnostettu, 2 = Tuettu rakentein, 3 = Pidetään puhtaana

Rajaustarkkuus: 1 = Rajattu arvion pohjalta, 2 = Rajattu osittaisella koekaivauksella, 3 = Rajattu kokonaan epävarmasti koekaivauksin, 4 = Rajattu kokonaan luotettavin koekaivauksin, 5 = Näkyvät rakenteet

Vahvistustapa: 1 = Rajattu vain muinaisjäännösalue, 2 = Rajattu vain suoja-alue, 3 = Rajattu sekä muinaisjäännös- että suoja-alue

Maastomerkinä: 1 = Kuparitaulu, 2 = Kertova taulu, 3 = Paalurajaus ilman taulua, 4 = Paalurajaus ja taulu, 5 = Aitaus ja taulu, 6 = Rakennus ymparillä ja taulu

Tyyppitiedot:

Muinaisjäännöstyyppi kivikautinen asuinpaikka

Lukumäärä (esim. röykkiöitä) \_\_\_\_\_

(Pää)ajoitus kivikausi

Omistustiedot:

Kunta (3 nro:a) 618 Kylä (3 nro:a) 415 Tila (4 nro:a) 0001 Talo (4 nro:a) 0005  
(Kohde useamman kunnan, kylän jne. alueella - ks. huomautukset)

(Kortteli, tontti, palsta tms.) \_\_\_\_\_

Tilan ym. nimi Siikalahti

Omistaja, vuokraaja Valkeapää, Tauno Henrikki

Osoite 58520 Hiukkajoki

Puhelin 957 - 313 120

Aiemmat tiedot (verifikaatit, tarkastukset, tutkimukset, mj-luettelot kirjallisuus) \_\_\_\_\_

Aiemmat löydöt (museonumerot) \_\_\_\_\_

Tarkastusselostus

Liitteet: peruskarttaote, muita liitteitä karttaliite IV:10

valokuvat neg. Sln mus 525: 29-30, diat n:o \_\_\_\_\_

Tarkastuslöydöt KM 24772 asbestikeram, kvartssia

Tarkastuksen aihe Punkaharjun muinaisjäännösinventointi 1989

Tarkastaja Timo Sepänmaa

Tarkastuspäivä kesäk. -89

Ympäristö (rakennukset, tiet, vesistöt, sorakuopat ym.: karttaluonnos mikäli muutoksia peruskartasta), \_\_\_\_\_

Kohteen kuvaus (huomiot kohteesta, aikaisemmin tutkittu osa, koekuoppa jne. Muutokset aikaisemmasta. Nykyinen kunto.) \_\_\_\_\_

Hiukkajoelta Susiniemeen johtavan tien ja Hälvänjoen välillä sijaitseva hiekkaharjanne, Luosonmäen itäpuolella. Harjanteen itäpuolella (Hälvänjoen puol.) selvähkö muin. rantatörmä. Inv. löydöt törmän päältä kahdesta koekuopasta n. 20 met. toisistaan.

Maastokuvaus (maaston laatu: pelto, metsä, ranta tms. Muoto: mäki, rinne tms. Maaperä. Kasvillisuus.) \_\_\_\_\_

Matala hiekkaharjanne. Puusto pääas. mäntyä.

Alueen laajuuden arviointiperuste \_\_\_\_\_

Luokitus ehdotus perusteluineen II, asp. länsilaidalla oleva tie lienee tuhonnut asuinpaikkaa ainakin osittain. Tien länsip. hiekkakuoppa.

Ehdotus suoja-alueeksi perusteluineen \_\_\_\_\_

Havaintomahdollisuudet hyvät \_\_\_\_\_

Opas \_\_\_\_\_

Rauhoitustoimenpiteet maastossa (yhteys maanomistajaan, kiireelliset ilmoitukset jne.) Maanomistajalle ilm. kirjallisesti elok. -89 Savonlinnan maakuntamuseon puolesta.



Aluetta koskevat maankäyttösuunnitelmat, kiireellisyys

Lähilöytöjä

Perimätieto (kertoja, ikä)

Selostus jätetty

Savonlinnassa 12.9.-89  
paikka

päiväys

  
allekirjoitus

Huomautuksia, lisäyksiä

ESIHISTORIALLISEN KOHTEEN TARKASTUS

Paikkatiedot:

Kuntanumero K 618 Tunnuslaji      Muinaisjäännöksen numero 25

Kunta Punkaharju

Alue Tuunansaaren kylä

Kohteen nimi Sammenkanta

Rauhoitusluokka: 1 = Kokonaan I luokassa, ② = Kokonaan II luokassa, 3 = Luokissa I ja II, 4 = Luokissa I, II ja III, 5 = Luokissa I ja III, 6 = Luokissa II ja III, 7 = Kokonaan luokassa III

Peruskartta (nro, nimi, painovuosi) 4124-02. PUTIKKO, 1988

x = 6849 80 y = 4469 80 z, = 80 Ala     

Hoitotiedot:

Kunto: 1 = Koskematon, 2 = Tutkittu osittain, 3 = Tutkittu kokonaan, ④ = Tuhoutunut osittain, 5 = Tuhoutunut kokonaan, 6 = Tutkittu ja tuhoutunut osittain, 7 = Tutkittu ja tuhoutunut kokonaan

Alkuperäisyys: 1 = Täysin alkuperäinen, 2 = Entisöity osittain, 3 = Entisöity kokonaan, 4 = Siirretty alkup. paikaltaan

Hoitotarve: 1 = Vaatii entistämistä, 2 = Vaatii kunnostamista tai korjausta, 3 = Vaatii puundistamista tai esiin kaivamista, 4 = Vaatii tuki- tai suojarakenteita tms., 5 = Vaatii tutkimuksia tunoutumisen estämiseksi, 6 = Vaatii jatkuvaa hoitoa, 7 = Ei vaadi hoitotoimenpiteitä

Hoitotilanne: 1 = Peruskunnostettu, 2 = Tuettu rakentein, 3 = Pidetään puhtaana

Rajaustarkkuus: 1 = Rajattu arvion pohjalta, 2 = Rajattu osittaisella koekaivausella, 3 = Rajattu kokonaan epävarmasti koekaivausain, 4 = Rajattu kokonaan luotettavien koekaivausain, 5 = Näkyvät rakenteet

Vahvistustapa: 1 = Rajattu vain muinaisjäännösalue, 2 = Rajattu vain suoja-alue, 3 = Rajattu sekä muinaisjäännös- että suoja-alue

Maastomerkinä: 1 = Kuparitaulu, 2 = Kertova taulu, 3 = Paalurajaus ilman taulua, 4 = Paalurajaus ja taulu, 5 = Aitaus ja taulu, 6 = Rakennus ympäriellä ja taulu

Tyyppitiedot:

Muinaisjäännöstyyppi kivikautinen asuinpaikka

Lukumäärä (esim. röykkiöitä) \_\_\_\_\_

(Pää)ajoitus kampaker. aika

Omistustiedot:

Kunta (3 nro:a) 618 Kylä (3 nro:a) 417 Tila (4 nro:a) 0001 Talo (4 nro:a) 0180  
(Kohde useamman kunnan, kylän jne. alueella - ks. huomautukset)

(Kortteli, tontti, palsta tms.) \_\_\_\_\_

Tilan ym. nimi Pakkasenharju

Omistaja, vuokraaja Pohjola-yhtiöt

Osoite Helsinki

Puhelin \_\_\_\_\_

Aiemmat tiedot (verifikaatit, tarkastukset, tutkimukset, mj-luettelot kirjallisuus) \_\_\_\_\_

Aiemmat löydöt (museonumerot) \_\_\_\_\_

Tarkastusselostus

Liitteet: peruskarttaote, muita liitteitä karttaliite IV:7

valokuvat neg. \_\_\_\_\_, diat n:o \_\_\_\_\_

Tarkastuslöydöt KM 24773 kampakeramiikkaa, kvartsia

Tarkastuksen aihe Punkaharjun muinaisjäännösinventointi 1989

Tarkastaja Timo Sepänmaa

Tarkastuspäivä kesäk. -89

Ympäristö (rakennukset, tiet, vesistöt, sorakuopat ym.: karttaluonnos mikäli muutoksia peruskartasta), \_\_\_\_\_

Kohteen kuvaus (huomiot kohteesta, aikaisemmin tutkittu osa, koekuoppa jne. Muutokset aikaisemmasta. Nykyinen kunto.) \_\_\_\_\_

Pakkasharjun ja Suusalmen välisellä sora/hiekkaharjulla, 479-tien pohjoispuolella, harjun pohjoisrantaan johtavan sivutien tyvellä. Harju viettää asuinpaikan kohdalla kaakkoon.

Maastokuvaus (maaston laatu: pelto, metsä, ranta tms. Muoto: mäki, rinne tms. Maaperä. Kasvillisuus.) \_\_\_\_\_

maaperä asuinpaikan kohdalla soransek. hiekkaa, ympäristössä soraa.

Puusto pääas. mäntyä.

Alueen laajuuden arviointiperuste \_\_\_\_\_

Luokitusehdotus perusteluineen II, teiden suureksi osaksi tuhoama.

Ehdotus suoja-alueeksi perusteluineen \_\_\_\_\_

Havaintomahdollisuudet hyvät \_\_\_\_\_

Opas \_\_\_\_\_

Rauhoitustoimenpiteet maastossa (yhteys maanomistajaan, kiireelliset ilmoitukset jne.) Maanomistajille ilm. kirjallisesti elok. -89 Savonlinnan maakuntamuseon puolesta.

Aluetta koskevat maankäyttösuunnitelmat, kiireellisyys

Lähilöytöjä ympäristössä useita kivik. asuinpaikkoja, mm. Mj n:ot 30-35.

Perimätieto (kertoja, ikä)

Selostus jätetty

Savonlinnassa 12.9.-89

paikka

päiväys



allekirjoitus

Huomautuksia, lisäyksiä

ESIHISTORIALLISEN KOHTEEN TARKASTUS

Paikkatiedot:

Kuntanumero K 618 Tunnuslaji \_\_\_\_\_ Muinaisjäännöksen numero 26

Kunta Punkaharju

Alue Turtianniemen kylä

Kohteen nimi Laminniemenlampi

Rauhoitusluokka: ① = Kokonaan I luokassa, 2 = Kokonaan II luokassa, 3 = Luokissa I ja II, 4 = Luokissa I, II ja III, 5 = Luokissa I ja III, 6 = Luokissa II ja III, 7 = Kokonaan luokassa III

Peruskartta (nro, nimi, painovuosi) 4124-06 HIUKKAJOKI, 1987

x = 6850 02 y = 472 63 z. = 80-82,5 Ala \_\_\_\_\_

Hoitotiedot:

Kunto: ① = Koskematon, 2 = Tutkittu osittain, 3 = Tutkittu kokonaan, 4 = Tuhoutunut osittain, 5 = Tuhoutunut kokonaan, 6 = Tutkittu ja tuhoutunut osittain, 7 = Tutkittu ja tuhoutunut kokonaan

Alkuperäisyys: 1 = Täysin alkuperäinen, 2 = Entisöity osittain, 3 = Entisöity kokonaan, 4 = Siirretty alkup. paikaltaan

Hoitotarve: 1 = Vaatii entistämistä, 2 = Vaatii kunnostamista tai korjausta, 3 = Vaatii pundistamista tai esiin kaivamista, 4 = Vaatii tuki- tai suojarakenteita tms., 5 = Vaatii tutkimuksia tunoutumisen estämiseksi, 6 = Vaatii jatkuvaa hoitoa, 7 = Ei vaadi hoitotoimenpiteitä

Hoitotilanne: 1 = Peruskunnostettu, 2 = Tuettu rakentein, 3 = Pidetään puhtaana

Rajaustarkkuus: 1 = Rajattu arvion pohjalta, 2 = Rajattu osittaisella koekaivauksella, 3 = Rajattu kokonaan epävarmasti koekaivauksin, 4 = Rajattu kokonaan luotettavin koekaivauksin, 5 = Näkyvät rakenteet

Vahvistustapa: 1 = Rajattu vain muinaisjäännösalue, 2 = Rajattu vain suoja-alue, 3 = Rajattu sekä muinaisjäännös- että suoja-alue

Maastomerkitä: 1 = Kuparitaulu, 2 = Kertova taulu, 3 = Paalurajaus ilman taulua, 4 = Paalurajaus ja taulu, 5 = Aitaus ja taulu, 6 = Rakennus ympärillä ja taulu

Tyyppitiedot:

Muinaisjäännöstyyppi kivikautinen asuinpaikka

Lukumäärä (esim. rökkiöitä) \_\_\_\_\_

(Pää)ajoitus kivikausi

Omistustiedot:

Kunta (3 nro:a) 618 Kylä (3 nro:a) 416 Tila (4 nro:a) 0022 Talo (4 nro:a) 0022  
(Kohde useamman kunnan, kylän jne. alueella - ks. huomautukset)

(Kortteli, tontti, palsta tms.) \_\_\_\_\_

Tilan ym. nimi Turtia

Omistaja, vuokraaja Kymmene Oy

Osoite Metsähallinto, 53200 Lappeenranta

Puhelin \_\_\_\_\_

Aiemmat tiedot (verifikaatit, tarkastukset, tutkimukset, mj-luettelot kirjallisuus) \_\_\_\_\_

Aiemmat löydöt (museonumerot) \_\_\_\_\_

Tarkastusselostus

Liitteet: peruskarttaote, muita liitteitä karttaliite IV:8

valokuvat neg. \_\_\_\_\_, diat n:o \_\_\_\_\_

Tarkastuslöydöt KM 24774:1-3 kvartsia, asbestia, pal. luuta

Tarkastuksen aihe Punkaharjun muinaisjäännösinventointi 1989

Tarkastaja Timo Sepänmaa

Tarkastuspäivä kesäk. -89

Ympäristö (rakennukset, tiet, vesistöt, sorakuopat ym.: karttaluonnos mikäli muutoksia peruskartasta), \_\_\_\_\_

Kohteen kuvaus (huomiot kohteesta, aikaisemmin tutkittu osa, koekuopasta jne. Muutokset aikaisemmasta. Nykyinen kunto.) \_\_\_\_\_

Lamminniemenlammin pohjoirannalla sijaitsevan niemen lounaisosassa, pienellä

(ala n. 15x5m) muin. rantaterassilla. Löydöt terassille tehdystä koekuopasta.

Muutama metri korkeammalle tehdyistä koekuopista ei löytöjä tai muita asuinpaikkaan viittaavia merkkejä.

Maastokuvaus (maaston laatu: pelto, metsä, ranta tms. Muoto: mäki, rinne tms. Maaperä. Kasvillisuus.) \_\_\_\_\_

Maaperä hiekkaa, lähiympäristössä myös soraa. Puusto mäntyä.

Alueen laajuuden arviointiperuste Ilmeisesti vain pieni (n.15x5m) terassi mäennyppylän lounaisrinteellä.

Luokitusehdotus perusteluineen I, maasto täysin ehjää.

Ehdotus suojaluokaksi perusteluineen \_\_\_\_\_

Havaintomahdollisuudet hyvät

Opas \_\_\_\_\_

Rauhoitustoimenpiteet maastossa (yhteys maanomistajaan, kiireelliset ilmoitukset jne.) maanomistajalle ilmoitettu kirjallisesti elok. -89 Savonlinnan maakuntamuseon puolesta.



Aluetta koskevat maankäyttösuunnitelmat, kiireellisyys \_\_\_\_\_

Lähilöytöjä \_\_\_\_\_

Perimätieto (kertoja, ikä) \_\_\_\_\_

Selostus jätetty

Savonlinnassa 13.9.-89  
paikka päiväys

  
allekirjoitus

Huomautuksia, lisäyksiä \_\_\_\_\_

ESIHISTORIALLISEN KOHTEEN TARKASTUS

Paikkatiedot:

Kuntanumero K 618 Tunnuslaji      Muinaisjäännöksen numero 27

Kunta Punkaharju

Alue Turtianniemen kylä

Kohteen nimi Kukkoniemi

Rauhoitusluokka: 1 = Kokonaan I luokassa, ② = Kokonaan II luokassa, 3 = Luokissa I ja II, 4 = Luokissa I, II ja III, 5 = Luokissa I ja III, 6 = Luokissa II ja III, 7 = Kokonaan luokassa III

Peruskartta (nro, nimi, painovuosi) 4124 06 HIUKKAJOKI, 1987

x = 6853 92 y = 472 15 z = 80 Ala     

Hoitotiedot:

Kunto: 1 = Koskematon, 2 = Tutkittu osittain, 3 = Tutkittu kokonaan, ④ = Tuhoutunut osittain, 5 = Tuhoutunut kokonaan, 6 = Tutkittu ja tuhoutunut osittain, 7 = Tutkittu ja tuhoutunut kokonaan

Alkuperäisyys: 1 = Täysin alkuperäinen, 2 = Entisöity osittain, 3 = Entisöity kokonaan, 4 = Siirretty alkup. paikaltaan

Hoitotarve: 1 = Vaatii entistämistä, 2 = Vaatii kunnostamista tai korjausta, 3 = Vaatii puhoistamista tai esiin kaivamista, 4 = Vaatii tuki- tai suojarakenteita tms., ⑤ = Vaatii tutkimuksia tuhoutumisen estämiseksi, 6 = Vaatii jatkuvaa hoitoa, 7 = Ei vaadi hoitotoimenpiteitä

Hoitotilanne: 1 = Peruskunnostettu, 2 = Tuettu rakentein, 3 = Pidetään puhtaana

Rajaustarkeus: 1 = Rajattu arvion pohjalta, 2 = Rajattu osittaisella koekaivauksella, 3 = Rajattu kokonaan epävarmasti koekaivauksin, 4 = Rajattu kokonaan luotettavin koekaivauksin, 5 = Näkyvät rakenteet

Vahvistustapa: 1 = Rajattu vain muinaisjäännösalue, 2 = Rajattu vain suoja-alue, 3 = Rajattu sekä muinaisjäännös- että suoja-alue

Maastomenkintä: 1 = Kuparitaulu, 2 = Kertova taulu, 3 = Paalurajaus ilman taulua, 4 = Paalurajaus ja taulu, 5 = Aitaus ja taulu, 6 = Rakennus ympärillä ja taulu

Tyyppitiedot:

Muinaisjäännöstyyppi kivikautinen asuinpaikka

Lukumäärä (esim. röykkiöitä) \_\_\_\_\_

(Pää)ajoitus kampakeraaminen aika

Omistustiedot:

Kunta (3 nro:a) 618 Kylä (3 nro:a) 416 Tila (4 nro:a) 0015 Talo (4 nro:a) 0005  
(Kohde useamman kunnan, kylän jne. alueella - ks. huomautukset)

(Kortteli, tontti, palsta tms.) \_\_\_\_\_

Tilan ym. nimi Kukkonieni

Omistaja, vuokraaja Koikkalainen, Seppo Jorma

Osoite Kukkonieni, 58520 Hiukkajoki

Puhelin \_\_\_\_\_

Aiemmat tiedot (verifikaatit, tarkastukset, tutkimukset, mj-luettelot kirjallisuus) Ks. Leena Lehtisen tark.kertomus 30.9.-88

Aiemmat löydöt (museonumerot) KM 24855, kampakeramiikkaa

Tarkastusselostus

Liitteet: peruskarttaote, muita liitteitä karttaliite IV:11

valokuvat neg. Sln mus 525:1-3, diat n:o \_\_\_\_\_

Tarkastuslöydöt KM 24775:1-2 Kampakeramiikkaa, kvartsia

Tarkastuksen aihe Punkaharjun muinaisjäännösinventointi 1989

Tarkastaja Timo Sepänmaa

Tarkastuspäivä kesäk. -89

Ympäristö (rakennukset, tiet, vesistöt, sorakuopat ym.: karttaluonnos mikäli muutoksia peruskartasta), \_\_\_\_\_

Kohteen kuvaus (huomiot kohteesta, aikaisemmin tutkittu osa, kokekuoppa jne. Muutokset aikaisemmasta. Nykyinen kunto.)

Sijaitsee Kukkonniemen itäosassa, hiekka/sorakankaalla, Hiukkajoelta Kukkonniemeen johtavan tien varressa. Aik. löydöt tien leikkauksesta pienen harjanteen kohdalta. Inv.löydöt tästä n.10m länteen sij. pienehkön hiekkakuopan idänpuoleisesta leikkauksesta.

Maastokuvaus (maaston laatu: pelto, metsä, ranta tms. Muoto: mäki, rinne tms. Maaperä. Kasvillisuus.)

Maaperä hiekansekaista soraa. Puusto kuusimetsää.

Alueen laajuuden arviointiperuste

Luokitusehdotus perusteluineen II, tie ja hiekkakuoppa ovat tuhonneet asuinpaikkaa

Ehdotus suoja-alueeksi perusteluineen

Havaintomahdollisuudet hyvät

Opas

Rauhoitustoimenpiteet maastossa (yhteys maanomistajaan, kiireelliset ilmoitukset jne.) Maanomistajalle ilm. kirjall. elok. -89 Savonlinnan maakuntamuseon puolesta.

Aluetta koskevat maankäyttösuunnitelmat, kiireellisyys\_\_\_\_\_

Lähilöytöjä Kirveslahden kivik. asp. (Mj n:o 43) n.1,6 km kaakkoon.

Perimätieto (kertoja, ikä)\_\_\_\_\_

Selostus jätetty

Savonlinnassa 13.9.-89  
paikka päiväys

  
allekirjoitus

Huomautuksia, lisäyksiä\_\_\_\_\_

ESIHISTORIALLISEN KOHTEEN TARKASTUS

Paikkatiedot:

Kuntanumero K 618 Tunnuslaji      Muinaisjäännöksen numero 28

Kunta Punkaharju

Alue Tuunansaaren kylä

Kohteen nimi Pusunmäki

Rauhoitusluokka: ① = Kokonaan I luokassa, 2 = Kokonaan II luokassa, 3 = Luokissa I ja II, 4 = Luokissa I, II ja III, 5 = Luokissa I ja III, 6 = Luokissa II ja III, 7 = Kokonaan luokassa III

Peruskartta (nro, nimi, painovuosi) 4124 03 PUNKAHARJU, 1988

x = 6850 18 y = 4468 60 z = 80-82,5 Ala     

Hoitotiedot:

Kunto: 1 = Koskematon, 2 = Tutkittu osittain, 3 = Tutkittu kokonaan, ④ = Tuhoutunut osittain, 5 = Tuhoutunut kokonaan, 6 = Tutkittu ja tuhoutunut osittain, 7 = Tutkittu ja tuhoutunut kokonaan

Alkuperäisyys: 1 = Täysin alkuperäinen, 2 = Entisoity osittain, 3 = Entisoity kokonaan, 4 = Siirretty alkup. paikaltaan

Hoitotarve: 1 = Vaatii entistämistä, 2 = Vaatii kunnostamista tai korjausta, 3 = Vaatii pundistamista tai esiin kaivamista, 4 = Vaatii tuki- tai suojarakenteita tms., 5 = Vaatii tutkimuksia tuhoutumisen estämiseksi, 6 = Vaatii jatkuvaa hoitoa, 7 = Ei vaadi hoitotoimenpiteitä

Hoitotilanne: 1 = Peruskunnostettu, 2 = Tuettu rakentein, 3 = Pidetään puntaana

Rajaustarkkuus: 1 = Rajattu arvion pohjalta, 2 = Rajattu osittaisella koekaivauksella, 3 = Rajattu kokonaan epävarmasti koekaivauksin, 4 = Rajattu kokonaan luotettavin koekaivauksin, 5 = Näkyvät rakenteet

Vahvistustapa: 1 = Rajattu vain muinaisjäännösalue, 2 = Rajattu vain suoja-alue, 3 = Rajattu sekä muinaisjäännös- että suoja-alue

Haastomerkinä: 1 = Kuparitaulu, 2 = Kertova taulu, 3 = Paalurajaus ilman taulua, 4 = Paalurajaus ja taulu, 5 = Aitaus ja taulu, 6 = Rakennus ympäriellä ja taulu

Tyyppitiedot:

Muinaisjäännöstyyppi kivikautinen asuinpaikka

Lukumäärä (esim. röykkiöitä) \_\_\_\_\_

(Pää)ajoitus kampakeraaminen aika

Omistustiedot:

Kunta (3 nro:a) 618 Kylä (3 nro:a) 417 Tila (4 nro:a) 0001 Talo (4 nro:a) 0169  
(Kohde useamman kunnan, kylän jne. alueella - ks. huomautukset)

(Kortteli, tontti, palsta tms.) \_\_\_\_\_

Tilan ym. nimi Repokuoppienmäki

Omistaja, vuokraaja Punkaharjun kunta

Osoite 58500 Punkasalmi

Puhelin \_\_\_\_\_

Aiemmat tiedot (verifikaatit, tarkastukset, tutkimukset, mj-luettelot kirjallisuus) \_\_\_\_\_

Aiemmat löydöt (museonumerot) \_\_\_\_\_

Tarkastusselostus

Liitteet: peruskarttaote, muita liitteitä karttaliite IV:12

valokuvat neg. \_\_\_\_\_, diat n:o \_\_\_\_\_

Tarkastuslöydöt KM 24776 kampakeraamiikkaa, kvartsia

Tarkastuksen aihe Punkaharjun muinaisjäännösinventointi 1989

Tarkastaja Timo Sepänmaa

Tarkastuspäivä kesäk. -89

Ympäristö (rakennukset, tiet, vesistöt, sorakuopat ym.: karttaluonnos mikäli muutoksia peruskartasta), \_\_\_\_\_

Kohteen kuvaus (huomiot kohteesta, aikaisemmin tutkittu osa, koekuopa jne. Muutokset aikaisemmasta. Nykyinen kunto.) \_\_\_\_\_

Sorvaslahden pohjoisosassa sijaitsevan Pusunmäen etelälaidalla, mäkeä leikkaavan

Punkaharju-Kesälahti -tien (tie n:o 479) eteläpuolella. Alueen itäpuoliskossa

selvä muinainen rantaterassi, jonka päälle tehdyistä kahdesta koekuopat inv.löydöt.

Terassin päällä myös kaksi matalaa kuopannetta, halk. n.4 m, pyöreitä - mahdoll.

kodanpohjia. Toisen kuopanteen pohjalla uudemman nuotion jäännöksiä.

Välittömästi tasanteen pohjoispuolella kohoavalla rinteellä Salpalinjaan liittyviä

juoksuhautoja.

Maastokuvaus (maaston laatu: pelto, metsä, ranta tms. Muoto: mäki, rinne tms. Maaperä. Kasvillisuus.) \_\_\_\_\_

Muin. rantaterassi hiekkaperäisen mäen etelärinteellä. Puusto mäntyä ja kuusta.

Alueen laajuuden arviointiperuste \_\_\_\_\_

Luokitusehdotus perusteluineen I, maasto asuinpaikan kohdalla ehjää, kaunis näkymä etelään Sorvaslahdelle.

Ehdotus suoja-alueeksi perusteluineen Koko 479-tien eteläpuolinen alue Pusunmäestä. Koko alueella mahdoll. asuinpaikkaa, myös juoksuhaudoissa suojeluarvoa

Havaintomahdollisuudet \_\_\_\_\_ hyvät \_\_\_\_\_

Opas \_\_\_\_\_

Rauhoitustoimenpiteet maastossa (yhteys maanomistajaan, kiireelliset ilmoitukset jne.) \_\_\_\_\_ maanomistajalle ilm. kirjallisesti elok. -89 Savonlinnan maakuntamuseon puolesta



Aluetta koskevat maankäyttösuunnitelmat, kiireellisyys

Lähilöytöjä Kivikautisia asuinpaikkoja: Mj n:o 29 n.550m luot. (Pusunlahti),  
Mj n:ot 30-34 n.700-1000m itäkaakkoon (Heinniemi a ja b, Pakkasharju a-c)

Perimätieto (kertoja, ikä)

Selostus jätetty

Savonlinnassa 13.9.-89  
paikka päiväys

  
allekirjoitus

Huomautuksia, lisäyksiä

ESIHISTORIALLISEN KOHTEEN TARKASTUS

Paikkatiedot:

Kuntanumero K 618 Tunnuslaji            Muinaisjäännöksen numero 29

Kunta Punkaharju

Alue Tuunansaaren kylä

Kohteen nimi Pusunlahti

Rauhoitusluokka: ① = Kokonaan I luokassa, 2 = Kokonaan II luokassa, 3 = Luokissa I ja II, 4 = Luokissa I, II ja III, 5 = Luokissa I ja III, 6 = Luokissa II ja III, 7 = Kokonaan luokassa III

Peruskartta (nro, nimi, painovuosi) 4124-03-PUNKAHARJU, 1988

x = 6850 50 y = 4468 14 z = 80-82,5 Ala           

Hoitotiedot:

Kunto: ① = Koskematon, 2 = Tutkittu osittain, 3 = Tutkittu kokonaan, 4 = Tuhoutunut osittain, 5 = Tuhoutunut kokonaan, 6 = Tutkittu ja tuhoutunut osittain, 7 = Tutkittu ja tuhoutunut kokonaan

Alkuperäisyys: 1 = Täysin alkuperäinen, 2 = Entisöity osittain, 3 = Entisöity kokonaan, 4 = Siirretty alkup. paikaltaan

Hoitotarve: 1 = Vaatii entistämistä, 2 = Vaatii kunnostamista tai korjausta, 3 = Vaatii pundistamista tai esiin kaivamista, 4 = Vaatii tuki- tai suojarakenteita tms., 5 = Vaatii tutkimuksia tuhoutumisen estämiseksi, 6 = Vaatii jatkuvaa hoitoa, 7 = Ei vaadi hoitotoimenpiteitä

Hoitotilanne: 1 = Peruskunnostettu, 2 = Tuettu rakentein, 3 = Pidetään puhtaana

Rajaustarkkuus: 1 = Rajattu arvion pohjalta, 2 = Rajattu osittaisella koekaivauksella, 3 = Rajattu kokonaan epävarmasti koekaivauksin, 4 = Rajattu kokonaan luotettavin koekaivauksin, 5 = Näkyvät rakenteet

Vahvistustapa: 1 = Rajattu vain muinaisjäännösalue, 2 = Rajattu vain suoja-alue, 3 = Rajattu sekä muinaisjäännös- että suoja-alue

Maastomerkit: 1 = Kuparitaulu, 2 = Kertova taulu, 3 = Paalurajaus ilman taulua, 4 = Paalurajaus ja taulu, 5 = Aitaus ja taulu, 6 = Rakennus ympäristä ja taulu

Tyyppitiedot:

Muinaisjäännöstyyppi kivikautinen asuinpaikka

Lukumäärä (esim. röykkiöitä) \_\_\_\_\_

(Pää)ajoitus kivikausi (?)

Omistustiedot:

Kunta (3 nro:a) 618 Kylä (3 nro:a) 417 Tila (4 nro:a) 0001 Talo (4 nro:a) 0169  
(Kohde useamman kunnan, kylän jne. alueella - ks. huomautukset)

(Kortteli, tontti, palsta tms.) \_\_\_\_\_

Tilan ym. nimi Repokuoppienmäki

Omistaja, vuokraaja Punkaharjun kunta

Osoite 58500 Punkasalmi

Puhelin \_\_\_\_\_

Aiemmat tiedot (verifikaatit, tarkastukset, tutkimukset, mj-luettelot kirjallisuus) \_\_\_\_\_

Aiemmat löydöt (museonumerot) \_\_\_\_\_

Tarkastusselostus

Liitteet: peruskarttaote, muita liitteitä karttaliite IV:12

valokuvat neg. \_\_\_\_\_, diat n:o \_\_\_\_\_

Tarkastuslöydöt KM 24777 kvartsi, palanutta luuta

Tarkastuksen aihe Punkaharjun muinaisjäännösinventointi 1989

Tarkastaja Timo Sepänmaa

Tarkastuspäivä kesäk. -89

Ympäristö (rakennukset, tiet, vesistöt, sorakuopat ym.: karttaluonnos mikäli muutoksia peruskartasta), \_\_\_\_\_

Kohteen kuvaus (huomiot kohteesta, aikaisemmin tutkittu osa, koekuopa jne. Muutokset aikaisemmasta. Nykyinen kunto.) \_\_\_\_\_

Pusunlahden pohjoisrannalla sij. itäkaakkoon pistävä, n. 140 m pitkä, hiekkaper. niemi. Inv.löydöt niemen lounaisrinteelle tehdyistä kahdesta koekuopasta. Paikoin havaittavissa muin. rantaterassia.

Maastokuvaus (maaston laatu: pelto, metsä, ranta tms. Muoto: mäki, rinne tms. Maaperä. Kasvillisuus.) \_\_\_\_\_

Maaperä hiekkaa ja soraa. Puusto mäntyä.

Alueen laajuuden arviointiperuste \_\_\_\_\_

Luokitusehdotus perusteluineen I, maasto alueella ehjää

Ehdotus suoja-alueeksi perusteluineen niemen luoteispuolella leikkaavasta tiestä kaakkoon sij. alue (n.140x60m); koko niemen alue potent. asuinpaikka-al.

Havaintomahdollisuudet hyvät

Opas \_\_\_\_\_

Rauhoitustoimenpiteet maastossa (yhteys maanomistajaan, kiireelliset ilmoitukset jne.) Maanomist. ilmoitettu kirjallisesti elok. -89 Savonlinnan maakuntamuseon puolesta

Aluetta koskevat maankäyttösuunnitelmat, kiireellisyys \_\_\_\_\_

Lähilöytöjä Mj n:o 28, Pusunmäki (kivik.asp.) n.550 m kaakkoon. Hautausmaalta  
n. 300 m pohjoisluoteeseen löytynyt kampakeramiikka (KM 22361)

Perimätieto (kertoja, ikä) \_\_\_\_\_

Selostus jätetty

Savonlinnassa 13.9.-89  
paikka päiväys

  
allekirjoitus

Huomautuksia, lisäyksiä \_\_\_\_\_

# ESIHISTORIALLISEN KOHTEEN TARKASTUS

## Paikkatiedot:

Kuntanumero K 618 Tunnuslaji      Muinaisjäännöksen numero 30

Kunta Punkaharju

Alue Tuunansaaren kylä

Kohteen nimi Heinniemi a

Rauhoitusluokka: ① = Kokonaan I luokassa, 2 = Kokonaan II luokassa, 3 = Luokissa I ja II, 4 = Luokissa I, II ja III, 5 = Luokissa I ja III, 6 = Luokissa II ja III, 7 = Kokonaan luokassa III

Peruskartta (nro, nimi, painovuosi) 4124 02 PUTIKKO, 1988

x = 6849 68 y = 4469 27 z = 80-82,5 Ala n.60x80 m

## Hoitotiedot:

Kunto: ① = Koskematon, 2 = Tutkittu osittain, 3 = Tutkittu kokonaan, 4 = Tuhoutunut osittain, 5 = Tuhoutunut kokonaan, 6 = Tutkittu ja tuhoutunut osittain, 7 = Tutkittu ja tuhoutunut kokonaan

Alkuperäisyys: 1 = Täysin alkuperäinen, 2 = Entisöity osittain, 3 = Entisöity kokonaan, 4 = Siirretty alkup. paikaltaan

Hoitotarve: 1 = Vaatii entistämistä, 2 = Vaatii kunnostamista tai korjausta, 3 = Vaatii pundistamista tai esiin kaivamista, 4 = Vaatii tuki- tai suojarakenteita tms., 5 = Vaatii tutkimuksia tunoutumisen estämiseksi, 6 = Vaatii jatkuvaa hoitoa, 7 = Ei vaadi hoitotoimenpiteitä

Hoitotilanne: 1 = Peruskunnostettu, 2 = Tuettu rakentein, 3 = Pidetään puhtaana

Rajaustarkkuus: 1 = Rajattu arvion pohjalta, 2 = Rajattu osittaisella koekaivauksella, 3 = Rajattu kokonaan epävarmasti koekaivauksin, 4 = Rajattu kokonaan luotettavin koekaivauksin, 5 = Näkyvät rakenteet

Vahvistustapa: 1 = Rajattu vain muinaisjäännösalue, 2 = Rajattu vain suoja-alue, 3 = Rajattu sekä muinaisjäännös- että suoja-alue

Maastomerkitä: 1 = Kuparitaulu, 2 = Kertova taulu, 3 = Paalurajaus ilman taulua, 4 = Paalurajaus ja taulu, 5 = Aitaus ja taulu, 6 = Rakennus ympärillä ja taulu

Tyyppitiedot:

Muinaisjäännöstyyppi kivikautinen asuinpaikka

Lukumäärä (esim. röykkiöitä) \_\_\_\_\_

(Pää)ajoitus Pöljän ryhmä

Omistustiedot:

Kunta (3 nro:a) 618 Kylä (3 nro:a) 417 Tila (4 nro:a) 0001 Talo (4 nro:a) 0180  
(Kohde useamman kunnan, kylän jne. alueella - ks. huomautukset)

(Kortteli, tontti, palsta tms. \_\_\_\_\_

Tilan ym. nimi M-A Pakkasenharju

Omistaja, vuokraaja Rouvinen, Terho

Osoite 58200 Kerimäki

Puhelin \_\_\_\_\_

Aiemmat tiedot (verifikaatit, tarkastukset, tutkimukset, mj-luettelot kirjallisuus) \_\_\_\_\_

Aiemmat löydöt (museonumerot) \_\_\_\_\_

Tarkastusselostus

Liitteet: peruskarttaote, muita liitteitä karttaliite IV:7

valokuvat neg. Sln mus 525:54-55, diat n:o \_\_\_\_\_

Tarkastuslöydöt KM 24778 kampa- ja pöljän keram., kvartsia, pal.luuta

Tarkastuksen aihe Punkaharjun muinaisjäännösinventointi 1989

Tarkastaja Timo Sepänmaa

Tarkastuspäivä kesäk. -89

Ympäristö (rakennukset, tiet, vesistöt, sorakuopat ym.: karttaluonnos mikäli muutoksia peruskartasta), \_\_\_\_\_

Kohteen kuvaus (huomiot kohteesta, aikaisemmin tutkittu osa, koekuoppa jne. Muutokset aikaisemmasta. Nykyinen kunto.)

Pakkasharjuun kapean, matalan kannaksen kautta liittyvän Heinniemen etelänpuolelta rantatörmältä runsaasti asuinpaikkalöytöjä (pinnasta). Alue on n. 60x80m suuruinen hiekkaperäinen kohouma, joka veden ollessa korkeammalla on ollut pieni saari.

Maastokuvaus (maaston laatu: pelto, metsä, ranta tms. Muoto: mäki, rinne tms. Maaperä. Kasvillisuus.)

Maaperä hiekkaa, puusto pääas. mäntytaimia.

Alueen laajuuden arviointiperuste niemen n. 80 metrin kork.käyrän yläpuolel-  
nen tasanne = n.60x80 m.

Luokitusehdotus perusteluineen I, paikka on säilynyt ehjänä, huolimatta po-  
luista; vaikuttaa varsin runsaslöytöiseltä.

Ehdotus suoja-alueeksi perusteluineen

Havaintomahdollisuudet hyvät

Opas

Rauhoitustsivemänpiteet maastossa (yhteys maanomistajaan, kiireelliset  
ilmoitukset jne.) maanomistajalle osoitettu paikka maastossa heinäk. -89 (mukana  
Leena Lehtinen, Matti Huurre, Timo Sepänmaa)



Aluetta koskevat maankäyttösuunnitelmat, kiireellisyys

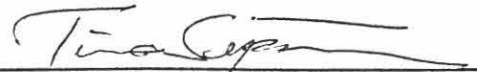
Pakkasenharjun alueelle suunnitteilla valtion vierashotelli

Lähilöytöjä mm. kohteet n:ot 31-34

Perimätieto (kertoja, ikä)

Selostus jätetty

Savonlinnassa 21.9.-89  
paikka päiväys

  
allekirjoitus

Huomautuksia, lisäyksiä

ESIHISTORIALLISEN KOHTEEN TARKASTUS

Paikkatiedot:

Kuntanumero K 618 Tunnuslaji      Muinaisjäännöksen numero 31

Kunta Punkaharju

Alue Tuunansaaren kylä

Kohteen nimi Heinniemi b

Rauhoitusluokka: ① = Kokonaan I luokassa, 2 = Kokonaan II luokassa, 3 = Luokissa I ja II, 4 = Luokissa I, II ja III, 5 = Luokissa I ja III, 6 = Luokissa II ja III, 7 = Kokonaan luokassa III

Peruskartta (nro, nimi, painovuosi) 4124 02 PUTIKKO, 1988

x = 6849 73 y = 4469 42 z = 80 Ala n.30x40m

Hoitotiedot:

Kunto: 1 = Koskematon, 2 = Tutkittu osittain, 3 = Tutkittu kokonaan, ④ = Tuhoutunut osittain, 5 = Tuhoutunut kokonaan, 6 = Tutkittu ja tuhoutunut osittain, 7 = Tutkittu ja tuhoutunut kokonaan

Alkuperäisyys: 1 = Täysin alkuperäinen, 2 = Entisoity osittain, 3 = Entisoity kokonaan, 4 = Siirretty alkup. paikaltaan

Hoitotarve: 1 = Vaatii entistämistä, 2 = Vaatii kunnostamista tai korjausta, 3 = Vaatii pundistamista tai esiin kaivamista, 4 = Vaatii tuki- tai suojarakenteita tms., 5 = Vaatii tutkimuksia tunoutumisen estämiseksi, 6 = Vaatii jatkuvaa hoitoa, 7 = Ei vaadi hoitotoimenpiteitä

Hoitotilanne: 1 = Peruskunnostettu, 2 = Tuettu rakentein, 3 = Pidetään puhtaana

Rajaustarkkuus: 1 = Rajattu arvion pohjalta, 2 = Rajattu osittaisella koekaivauksella, 3 = Rajattu kokonaan epävarmasti koekaivauksin, 4 = Rajattu kokonaan luotettavin koekaivauksin, 5 = Näkyvät rakenteet

Vahvistustapa: 1 = Rajattu vain muinaisjäännösalue, 2 = Rajattu vain suoja-alue, 3 = Rajattu sekä muinaisjäännös- että suoja-alue

Maastomerkitä: 1 = Kuparitaulu, 2 = Kertova taulu, 3 = Paalurajaus ilman taulua, 4 = Paalurajaus ja taulu, 5 = Aitaus ja taulu, 6 = Rakennus ympärillä ja taulu

Tyyppitiedot:

Muinaisjäännöstyyppi kivikautinen asuinpaikka

Lukumäärä (esim. rökkiöitä) \_\_\_\_\_

(Pää)ajoitus kivikausi

Omistustiedot:

Kunta (3 nro:a) 618 kylä (3 nro:a) 417 Tila (4 nro:a) 0001 Talo (4 nro:a) 0180  
(Kohde useamman kunnan, kylän jne. alueella - ks. huomautukset)

(Kortteli, tontti, palsta tms.) \_\_\_\_\_

Tilan ym. nimi M-A Pakkasenharju

Omistaja, vuokraaja Rouvinen, Terho

Osoite 58200 Kerimäki

Puhelin \_\_\_\_\_

Aiemmat tiedot (verifikaatit, tarkastukset, tutkimukset, mj-luettelot kirjallisuus) \_\_\_\_\_

Aiemmat löydöt (museonumerot) \_\_\_\_\_

Tarkastusselostus

Liitteet: peruskarttaote, muita liitteitä karttaliite IV:7

valokuvat neg. Sln mus 525:32-33, diat n:o \_\_\_\_\_

Tarkastuslöydöt KM 24779 asbestikeram, kvartsia

Tarkastuksen aihe Pnkaharjun muinaisjäännösinventointi 1989

Tarkastaja Timo Sepänmaa

Tarkastuspäivä kesäk. -89

Ympäristö (rakennukset, tiet, vesistöt, sorakuopat ym.; karttaluonnos mikäli muutoksia peruskartasta), \_\_\_\_\_

Kohteen kuvaus (huomiot kohteesta, aikaisemmin tutkittu osa, koekuoppa jne. Muutokset aikaisemmasta. Nykyinen kunto.)

Pakkasharjun kaakkoispuolella ja Heinlammen itäpuolella sijaitseva pieni hiekkaperäinen kumpare. Inv. löydöt kumpareen laelle, lounaislaitaan tehdystä koekuopasta sekä kumpareen lounaislaidalla juoksuhaudan eteläpuolitse kulkevan polun pinnasta.

Asuinpaikan koillispuolella, kumpareen ja Pakkasharjun välisessä katveessa suurista kivistä koottu panssarieste.

Maastokuvaus (maaston laatu: pelto, metsä, ranta tms. Muoto: mäki, rinne tms. Maaperä. Kasvillisuus.)

Maaperä hiekkaa. Pusto pääas. mäntyä.

Alueen laajuuden arviointiperuste kumpareen laen alue n.80 m kork.käyrän yläp. = n.30x40 m

Luokitusehdotus perusteluineen I, taisteluhaidoista huolimatta maasto ehjää - liittyy luonnollisesti Heinniemi a:n asuinp. (n.120m länsiluot.)

Ehdotus suoja-alueeksi perusteluineen

Havaintomahdollisuudet hyvät

Opas

Rauhoitustoimenpiteet maastossa (yhteys maanomistajaan, kiireelliset ilmoitukset jne.) maanomistajalle osoitettu paikka maastossa heinäk. -89 (mukana Matti Huurre, Leena Lehtinen, Timo Sepänmaa)

Aluetta koskevat maankäyttösuunnitelmat, kiireellisyys

Pakkasenharjun alueelle suunnitteilla valtion vierashotelli.

Lähilöytöjä mm. Mj n:ot 30, 32-34 (Pakkasenharjun alue)

Perimätieto (kertoja, ikä)

Selostus jätetty

Savonlinnassa 21.9.-89  
paikka

päiväys

  
allekirjoitus

Huomautuksia, lisäyksiä

ESIHISTORIALLISEN KOHTEEN TARKASTUS

Paikkatiedot:

Kuntanumero K 618 Tunnuslaji      Muinaisjäännöksen numero 32

Kunta Punkaharju

Alue Tuunansaaren kylä

Kohteen nimi Pakkasharju a

Rauhoitusluokka: 1 = Kokonaan I luokassa, ② = Kokonaan II luokassa, 3 = Luokissa I ja II, 4 = Luokissa I, II ja III, 5 = Luokissa I ja III, 6 = Luokissa II ja III, 7 = Kokonaan luokassa III

Peruskartta (nro, nimi, painovuosi) 4124 02 PUTIKKO, 1988

x = 6849 82 y = 4469 18 z, = 80-82,5 Ala     

Hoitotiedot:

Kunto: 1 = Koskematon, 2 = Tutkittu osittain, 3 = Tutkittu kokonaan, ④ = Tuhoutunut osittain, 5 = Tuhoutunut kokonaan, 6 = Tutkittu ja tuhoutunut osittain, 7 = Tutkittu ja tuhoutunut kokonaan

Alkuperäisyys: 1 = Täysin alkuperäinen, 2 = Entisöity osittain, 3 = Entisöity kokonaan, 4 = Siirretty alkup. paikaltaan

Hoitotarve: 1 = Vaatii entistämistä, 2 = Vaatii kunnostamista tai korjausta, 3 = Vaatii pundistamista tai esiin kaivamista, 4 = Vaatii tuki- tai suojarakenteita tms., 5 = Vaatii tutkimuksia tunoutumisen estämiseksi, 6 = Vaatii jatkuvaa hoitoa, 7 = Ei vaadi hoitotoimenpiteitä

Hoitotilanne: 1 = Peruskunnostettu, 2 = Tuettu rakentein, 3 = Pidetään puhtaana

Rajaustarkkuus: 1 = Rajattu arvion pohjalta, 2 = Rajattu osittaisella koekaivauksella, 3 = Rajattu kokonaan epävarmasti koekaivauksin, 4 = Rajattu kokonaan luotettavin koekaivauksin, 5 = Näkyvät rakenteet

Vahvistustapa: 1 = Rajattu vain muinaisjäännösalue, 2 = Rajattu vain suoja-alue, 3 = Rajattu sekä muinaisjäännös- että suoja-alue

Maastomerkinä: 1 = Kuparitaulu, 2 = Kertova taulu, 3 = Paalurajaus ilman taulua, 4 = Paalurajaus ja taulu, 5 = Aitaus ja taulu, 6 = Rakennus ympäriellä ja taulu

Tyyppitiedot:

Muinaisjäännöstyyppi kivikautinen asuinpaikka

Lukumäärä (esim. röykkiöitä) \_\_\_\_\_

(Pää)ajoitus kampaker. aika

Omistustiedot:

Kunta (3 nro:a) 618 Kylä (3 nro:a) 417 Tila (4 nro:a) 0001 Talo (4 nro:a) 0180  
(Kohde useamman kunnan, kylän jne. alueella - ks. huomautukset)

(Kortteli, tontti, palsta tms.) \_\_\_\_\_

Tilan ym. nimi M-A Pakkasenharju

Omistaja, vuokraaja Rouvinen, Terho

Osoite 58200 Kerimäki

Puhelin \_\_\_\_\_

Aiemmat tiedot (verifikaatit, tarkastukset, tutkimukset, mj-luettelot kirjallisuus) \_\_\_\_\_

Aiemmat löydöt (museonumerot) \_\_\_\_\_

Tarkastusselostus

Liitteet: peruskarttaote, muita liitteitä karttaliite IV:7

valokuvat neg. \_\_\_\_\_, diat n:o \_\_\_\_\_

Tarkastuslöydöt KM 24780:1-3 kampaker. muruja, kvartsia, pal.luuta

Tarkastuksen aihe Punkaharjun muinaisjäännösinventointi 1989

Tarkastaja Timo Sepänmaa

Tarkastuspäivä kesäk. -89

Ympäristö (rakennukset, tiet, vesistöt, sorakuopat ym.: karttaluonnos mikäli muutoksia peruskartasta), \_\_\_\_\_

Kohteen kuvaus (huomiot kohteesta, aikaisemmin tutkittu osa, koekeuopa jne. Muutokset aikaisemmasta. Nykyinen kunto.) \_\_\_\_\_

Pakkasharjun lounaiskulmassa, eteläkaakkoon pistävän pienen niemen tyvellä.

Löydöt polun pinnasta. Paikalla "moderni" nuotionsija sekä ilm. salpaliinjan

liittyviä betonijalustoja. Ympäristö vaikuttaa hieman pengotulta.

Maastokuvaus (maaston laatu: pelto, metsä, ranta tms. Muoto: mäki, rinne tms. Maaperä. Kasvillisuus.) \_\_\_\_\_

Maaperä hiekkaa. Puusto pääas. mäntyä.

Alueen laajuuden arviointiperuste \_\_\_\_\_

Luokitusehdotus perusteluineen II, lienee enemmän tai vähemmän mm. Salpaliinjan rakent. yhteyd. pengottu

Ehdotus suoja-alueeksi perusteluineen \_\_\_\_\_

Havaintomahdollisuudet hyvät

Opas \_\_\_\_\_

Rauhoitustoimenpiteet maastossa (yhteys maanomistajaan, kiireelliset ilmoitukset jne.) Maanomistajalle ilm. kirjallisesti elok. -89 Savonlinnan maakuntamuseon puolesta



Aluetta koskevat maankäyttösuunnitelmat, kiireellisyys \_\_\_\_\_

Pakkasenharjun alueelle suunnitteilla valtion vierashotelli

Lähiläytöjä mm. kohteet 30,31,33,34 kivikautisia asuinpaikkoja


Perimätieto (kertoja, ikä) \_\_\_\_\_

Selostus jätetty

Savonlinnassa 2.10.-89

paikka

päiväys



allekirjoitus

Huomautuksia, lisäyksiä \_\_\_\_\_

ESIHISTORIALLISEN KOHTEEN TARKASTUS

Paikkatiedot:

Kuntanumero K 618 Tunnuslaji      Muinaisjäännöksen numero 33

Kunta Punkaharju

Alue Tuunansaaren kylä

Kohteen nimi Pakkasharju b

Rauhoitusluokka: 1 = Kokonaan I luokassa, ② = Kokonaan II luokassa, 3 = Luokissa I ja II, 4 = Luokissa I, II ja III, 5 = Luokissa I ja III, 6 = Luokissa II ja III, 7 = Kokonaan luokassa III

Peruskartta (nro, nimi, painovuosi) 4124 02 PUTIKKO, 1988

x = 6849 88 y = 4469 20 z, = 80 Ala     

Hoitotiedot:

Kunto: 1 = Koskematon, 2 = Tutkittu osittain, 3 = Tutkittu kokonaan, ④ = Tuhoutunut osittain, 5 = Tuhoutunut kokonaan, 6 = Tutkittu ja tuhoutunut osittain, 7 = Tutkittu ja tuhoutunut kokonaan

Alkuperäisyys: 1 = Täysin alkuperäinen, 2 = Entisöity osittain, 3 = Entisöity kokonaan, 4 = Siirretty alkup. paikaltaan

Hoitotarve: 1 = Vaatii entistämistä, 2 = Vaatii kunnostamista tai korjausta, 3 = Vaatii pundistamista tai esiin kaivamista, 4 = Vaatii tuki- tai suojarakenteita tms., 5 = Vaatii tutkimuksia tuhoutumisen estämiseksi, 6 = Vaatii jatkuvaa hoitoa, 7 = Ei vaadi hoitotoimenpiteitä

Hoitotilanne: 1 = Peruskunnostettu, 2 = Tuettu rakentein, 3 = Pidetään puhtaana

Rajaustarkkuus: 1 = Rajattu arvion pohjalta, 2 = Rajattu osittaisella koekaivauksella, 3 = Rajattu kokonaan epävarmasti koekaivauksin, 4 = Rajattu kokonaan luotettavin koekaivauksin, 5 = Näkyvät rakenteet

Vahvistustapa: 1 = Rajattu vain muinaisjäännösalue, 2 = Rajattu vain suoja-alue, 3 = Rajattu sekä muinaisjäännös- että suoja-alue

Maastomerkinä: 1 = Kuparitaulu, 2 = Kertova taulu, 3 = Paalurajaus ilman taulua, 4 = Paalurajaus ja taulu, 5 = Aitaus ja taulu, 6 = Rakennus ymparillä ja taulu

Tyyppitiedot:

Muinaisjäännöstyyppi kivikautinen asuinpaikka

Lukumäärä (esim. röykkiöitä) \_\_\_\_\_

(Pää)ajoitus kivikausi

Omistustiedot:

Kunta (3 nro:a) 618 Kylä (3 nro:a) 417 Tila (4 nro:a) 0001 Talo (4 nro:a) 0180  
(Kohde useamman kunnan, kylän jne. alueella - ks. huomautukset)

(Kortteli, tontti, palsta tms.) \_\_\_\_\_

Tilan ym. nimi M-A Pakkasenharju

Omistaja, vuokraaja Rouvinen, Terho

Osoite 58200 Kerimäki Puhelin \_\_\_\_\_

Aiemmat tiedot (verifikaatit, tarkastukset, tutkimukset, mj-luettelot kirjallisuus) \_\_\_\_\_

Aiemmat löydöt (museonumerot) \_\_\_\_\_

Tarkastusselostus

Liitteet: peruskarttaote, muita liitteitä karttaliite IV:7

valokuvat neg. \_\_\_\_\_, diat n:o \_\_\_\_\_

Tarkastuslöydöt KM 24781 kvartsia

Tarkastuksen aihe Punkaharjun muinaisjäännösinventointi 1989

Tarkastaja Timo Sepänmaa Tarkastuspäivä kesäk.-89

Ympäristö (rakennukset, tiet, vesistöt, sorakuopat ym.: karttaluonnos mikäli muutoksia peruskartasta), \_\_\_\_\_

Kohteen kuvaus (huomiot kohteesta, aikaisemmin tutkittu osa, kokeuoppa jne. Muutokset aikaisemmasta. Nykyinen kunto.) \_\_\_\_\_

Kvartsit löytyneet Pakkasharjun länsilaidalta polun pinnasta \_\_\_\_\_

Maastokuvaus (maaston laatu: pelto, metsä, ranta tms. Muoto: mäki, rinne tms. Maaperä. Kasvillisuus.) \_\_\_\_\_

Loivasti länteen viettävää rinnettä. Maaperä hiekkaa, puusto mäntyä. \_\_\_\_\_

Alueen laajuuden arviointiperuste \_\_\_\_\_

Luokitusehdotus perusteluineen II, tiet, polut ja pieni hiekkakuoppa ovat tuhonneet asuinpaikkaa \_\_\_\_\_

Ehdotus suoja-alueeksi perusteluineen \_\_\_\_\_

Havaintomahdollisuudet hyvät \_\_\_\_\_

Opas \_\_\_\_\_

Rauhoitustoimenpiteet maastossa (yhteys maanomistajaan, kiireelliset ilmoitukset jne.) maanomistajalle os. paikka maastossa heinäk. -89 \_\_\_\_\_

Aluetta koskevat maankäyttösuunnitelmat, kiireellisyys \_\_\_\_\_

Pakkasenharjun alueelle suunnitteilla valtion vierashotelli

Lähilähtöjä esim. kohde 32, Pakkasharju a, kivik. asp. 80 m etelään.

Perimätieto (kertoja, ikä) \_\_\_\_\_

Selostus jätetty

Savonlinnassa 4. 10. -89  
paikka päiväys

  
allekirjoitus

Huomautuksia, lisäyksiä \_\_\_\_\_

ESIHISTORIALLISEN KOHTEEN TARKASTUS

Paikkatiedot:

Kuntanumero K 618 Tunnuslaji      Muinaisjäännöksen numero 34

Kunta Punkaharju

Alue Tuunansaaren kylä

Kohteen nimi Pakkasharju c

Rauhoitusluokka: 1 = Kokonaan I luokassa, ② = Kokonaan II luokassa, 3 = Luokissa I ja II, 4 = Luokissa I, II ja III, 5 = Luokissa I ja III, 6 = Luokissa II ja III, 7 = Kokonaan luokassa III

Peruskartta (nro, nimi, painovuosi) 4124 02 PUTIKKO , 1988

x = 6849 83 y = 4469 55 z, = n.77,5 Ala     

Hoitotiedot:

Kunto: 1 = Koskematon, 2 = Tutkittu osittain, 3 = Tutkittu kokonaan, ④ = Tuhoutunut osittain, 5 = Tuhoutunut kokonaan, 6 = Tutkittu ja tuhoutunut osittain, 7 = Tutkittu ja tuhoutunut kokonaan

Alkuperäisyys: 1 = Täysin alkuperäinen, 2 = Entisöity osittain, 3 = Entisöity kokonaan, 4 = Siirretty alkup. paikaltaan

Hoitotarve: 1 = Vaatii entistämistä, 2 = Vaatii kunnostamista tai korjausta, 3 = Vaatii pundistamista tai esiin kaivamista, 4 = Vaatii tuki- tai suojarakenteita tms., 5 = Vaatii tutkimuksia tunoutumisen estämiseksi, 6 = Vaatii jatkuvaa hoitoa, 7 = Ei vaadi hoitotoimenpiteitä

Hoitotilanne: 1 = Peruskunnostettu, 2 = Tuettu rakentein, 3 = Pidetään puhtaana

Rajaustarkkuus: 1 = Rajattu arvion pohjalta, 2 = Rajattu osittaisella koekaivauksella, 3 = Rajattu kokonaan epävarmasti koekaivauksin, 4 = Rajattu kokonaan luotettavin koekaivauksin, 5 = Näkyvät rakenteet

Vahvistustapa: 1 = Rajattu vain muinaisjäännösalue, 2 = Rajattu vain suoja-alue, 3 = Rajattu sekä muinaisjäännös- että suoja-alue

Maastomerkinä: 1 = Kuparitaulu, 2 = Kertova taulu, 3 = Paalurajaus ilman taulua, 4 = Paalurajaus ja taulu, 5 = Aitaus ja taulu, 6 = Rakennus ympärillä ja taulu

Tyyppitiedot:

Muinaisjäännöstyyppi kivikautinen asuinpaikka

Lukumäärä (esim. röykkiöitä) \_\_\_\_\_

(Pää)ajoitus kivikausi

Omistustiedot:

Kunta (3 nro:a) 618 Kylä (3 nro:a) 417 Tila (4 nro:a) 0001 Talo (4 nro:a) 0180  
(Kohde useamman kunnan, kylän jne. alueella - ks. huomautukset)

(Kortteli, tontti, palsta tms.) \_\_\_\_\_

Tilan ym. nimi Pakkasenharju

Omistaja, vuokraaja Pohjola-yhtiöt

Osoite \_\_\_\_\_

Puhelin \_\_\_\_\_

Aiemmat tiedot (verifikaatit, tarkastukset, tutkimukset, mj-luettelot kirjallisuus) \_\_\_\_\_

Aiemmat löydöt (museonumerot) \_\_\_\_\_

Tarkastusselostus

Liitteet: peruskarttaote, muita liitteitä karttaliite IV:7

valokuvat neg. Sln mus 525: 47, diat n:o \_\_\_\_\_

Tarkastuslöydöt KM 24782 kvartsia

Tarkastuksen aihe Punkaharjun muinaisjäännösinventointi 1989

Tarkastaja Timo Sepänmaa

Tarkastuspäivä kesäk.-89

Ympäristö (rakennukset, tiet, vesistöt, sorakuopat ym.: karttaluonnos mikäli muutoksia peruskartasta), \_\_\_\_\_

Kohteen kuvaus (huomiot kohteesta, aikaisemmin tutkittu osa, koekuopa jne. Muutokset aikaisemmasta. Nykyinen kunto.) \_\_\_\_\_

Kvartsit poimittu Pakkasenharjun itärannalta polun pinnasta noin 50 m:n matkalta. Polun viereen tehdyistä koekuopista ei tullut löytöjä. Mahdollisesti kvartsit ovat joutuneet polulle vieressä olevia Salpalinjan juoksuhautoja kaivettaessa.

Maastokuvaus (maaston laatu: pelto, metsä, ranta tms. Muoto: mäki, rinne tms. Maaperä. Kasvillisuus.) \_\_\_\_\_

Maaperä soransekaista hiekkaa. puusto pääas. mäntyä.

Alueen laajuuden arviointiperuste \_\_\_\_\_

Luokitusehdotus perusteluineen II, juoksuhaudat lienevät tuhonneet asuinpaikkaa.

Ehdotus suoja-alueeksi perusteluineen \_\_\_\_\_

Havaintomahdollisuudet hyvät \_\_\_\_\_

Opas \_\_\_\_\_

Rauhoitustoimenpiteet maastossa (yhteys maanomistajaan, kiireelliset ilmoitukset jne.) Maanomistajalle ilm. kirjallisesti elok. -89 Savonlinnan maakuntamuseon puolesta



Aluetta koskevat maankäyttösuunnitelmat, kiireellisyys

Lähilöytöjä mm. kohteet 30-33 kivikautisia asuinpaikkoja

Perimätieto (kertoja, ikä)

Selostus jätetty

Savonlinnassa 4.10.-89  
paikka päiväys

  
allekirjoitus

Huomautuksia, lisäyksiä

ESIHISTORIALLISEN KOHTEEN TARKASTUS

Paikkatiedot:

Kuntanumero K 618 Tunnuslaji            Muinaisjäännöksen numero 35

Kunta Punkaharju

Alue Tuunansaaren kylä

Kohteen nimi Salkoniemi

Rauhoitusluokka: 1 = Kokonaan I luokassa, ② = Kokonaan II luokassa, 3 = Luokissa I ja II, 4 = Luokissa I, II ja III, 5 = Luokissa I ja III, 6 = Luokissa II ja III, 7 = Kokonaan luokassa III

Peruskartta (nro, nimi, painovuosi) 4124 05 SUURI-MATKO, 1987

x = 6849 63 y = 470 30 z, = 80-82,5 Ala           

Hoitotiedot:

Kunto: 1 = Koskematon, 2 = Tutkittu osittain, 3 = Tutkittu kokonaan, ④ = Tuhoutunut osittain, 5 = Tuhoutunut kokonaan, 6 = Tutkittu ja tuhoutunut osittain, 7 = Tutkittu ja tuhoutunut kokonaan

Alkuperäisyys: 1 = Täysin alkuperäinen, 2 = Entisoity osittain, 3 = Entisoity kokonaan, 4 = Siirretty alkup. paikaltaan

Hoitotarve: 1 = Vaatii entistämistä, 2 = Vaatii kunnostamista tai korjausta, 3 = Vaatii pundistamista tai esiin kaivamista, 4 = Vaatii tuki- tai suojarakenteita tms., 5 = Vaatii tutkimuksia tunoutumisen estämiseksi, 6 = Vaatii jatkuvaa hoitoa, 7 = Ei vaadi hoitotoimenpiteitä

Hoitotilanne: 1 = Peruskunnostettu, 2 = Tuettu rakentein, 3 = Pidetään puhtaana

Rajaustarkkuus: 1 = Rajattu arvion pohjalta, 2 = Rajattu osittaisella koekaiivauksella, 3 = Rajattu kokonaan epävarmasti koekaiivauksin, 4 = Rajattu kokonaan luotettavin koekaiivauksin, 5 = Näkyvät rakenteet

Vahvistustapa: 1 = Rajattu vain muinaisjäännösalue, 2 = Rajattu vain suoja-alue, 3 = Rajattu sekä muinaisjäännös- että suoja-alue

Maastomerkinä: 1 = Kuparitaulu, 2 = Kertova taulu, 3 = Paalurajaus ilman taulua, 4 = Paalurajaus ja taulu, 5 = Aitaus ja taulu, 6 = Rakennus ymparillä ja taulu

Tyyppitiedot:

Muinaisjäännöstyyppi kivikautinen asuinpaikka

Lukumäärä (esim. rökkiöitä) \_\_\_\_\_

(Pää)ajoitus kampakeramiikka ja pöljä

Omistustiedot:

Kunta (3 nro:a) 618 Kylä (3 nro:a) 417 Tila (4 nro:a) 0001 Talo (4 nro:a) 0180  
(Kohde useamman kunnan, kylän jne. alueella - ks. huomautukset)

(Kortteli, tontti, palsta tms.) \_\_\_\_\_

Tilan ym. nimi Pakkasenharju

Omistaja, vuokraaja Pohjola-Yhtiöt

Osoite \_\_\_\_\_ Puhelin \_\_\_\_\_

Aiemmat tiedot (verifikaatit, tarkastukset, tutkimukset, mj-luettelot kirjallisuus) \_\_\_\_\_

Aiemmat löydöt (museonumerot) \_\_\_\_\_

Tarkastusselostus

Liitteet: peruskarttaote, muita liitteitä karttaliite IV:8

valokuvat neg. \_\_\_\_\_, diat n:o \_\_\_\_\_

Tarkastuslöydöt KM 24783 kampa- ja asbestikeram. (Pöljä), kvartsia

Tarkastuksen aihe Punkaharjun muinaisjäännösinventointi 1989

Tarkastaja Timo Sepänmaa

Tarkastuspäivä kesäk. -89

Ympäristö (rakennukset, tiet, vesistöt, sorakuopat ym.: karttaluonnos mikäli muutoksia peruskartasta), \_\_\_\_\_

Kohteen kuvaus (huomiot kohteesta, aikaisemmin tutkittu osa, koekuopa jne. Muutokset aikaisemmasta. Nykyinen kunto.) \_\_\_\_\_

Löydöt Punkaharju-Kesälahti -tieltä pohj. Salkoniemeen johtavan hiekkatien pin-  
nasta sekä n. 2 m tiestä länteen muin. rantatörmän päälle tehdystä koekuopasta.

Maastokuvaus (maaston laatu: pelto, metsä, ranta tms. Muoto: mäki, rinne tms. Maaperä. Kasvillisuus.) \_\_\_\_\_

Länteen viettävää rinnettä, muin. rantatörmä n. 80 m:n käyrällä. Maaperä hiekkaa.

Puusto mäntyä.

Alueen laajuuden arviointiperuste \_\_\_\_\_

Luokitusehdotus perusteluineen II, tie on tuhonnut asuinpaikkaa

Ehdotus suoja-alueeksi perusteluineen \_\_\_\_\_

Havaintomahdollisuudet hyvät

Opas \_\_\_\_\_

Rauhoitustoimenpiteet maastossa (yhteys maanomistajaan, kiireelliset ilmoitukset jne.) \_\_\_\_\_

Aluetta koskevat maankäyttösuunnitelmat, kiireellisyys \_\_\_\_\_

Lähilöytöjä mm. Mj n:o 25 (kivik. asp.) n.550m länsiluoteeseen.

Perimätieto (kertoja, ikä) \_\_\_\_\_

Selostus jätetty

Savonlinnassa 4.10.-89  
paikka

päiväys

  
allekirjoitus

Huomautuksia, lisäyksiä \_\_\_\_\_

ESIHISTORIALLISEN KOHTEEN TARKASTUS

Paikkatiedot:

Kuntanumero K 618 Tunnuslaji        Muinaisjäännöksen numero 36

Kunta Punkaharju

Alue Vaaran kylä

Kohteen nimi Ylä-Hälvä

Rauhoitusluokka: 1 = Kokonaan I luokassa, ② = Kokonaan II luokassa, 3 = Luokissa I ja II, 4 = Luokissa I, II ja III, 5 = Luokissa I ja III, 6 = Luokissa II ja III, 7 = Kokonaan luokassa III

Peruskartta (nro, nimi, painovuosi) 4124 06 HIUKKAJOKI, 1987

x = 6852 49 y = 478 72 z, = 82,5 Ala                     

Hoitotiedot:

Kunto: 1 = Koskematon, 2 = Tutkittu osittain, 3 = Tutkittu kokonaan, ④ = Tuhoutunut osittain, 5 = Tuhoutunut kokonaan, 6 = Tutkittu ja tuhoutunut osittain, 7 = Tutkittu ja tuhoutunut kokonaan

Alkuperäisyys: 1 = Täysin alkuperäinen, 2 = Entisöity osittain, 3 = Entisöity kokonaan, 4 = Siirretty alkup. paikaltaan

Hoitotarve: 1 = Vaatii entistämistä, 2 = Vaatii kunnostamista tai korjausta, 3 = Vaatii puundamista tai esiin kaivamista, 4 = Vaatii tuki- tai suojarakenteita tms., 5 = Vaatii tutkimuksia tuhoutumisen estämiseksi, 6 = Vaatii jatkuvaa hoitoa, 7 = Ei vaadi hoitotoimenpiteitä

Hoitotilanne: 1 = Peruskunnostettu, 2 = Tuettu rakentein, 3 = Pidetään puhtaana

Rajaustarkkuus: 1 = Rajattu arvion pohjalta, 2 = Rajattu osittaisella koekaivauksella, 3 = Rajattu kokonaan epävarmasti koekaivauksin, 4 = Rajattu kokonaan luotettavin koekaivauksin, 5 = Näkyvät rakenteet

Vahvistustapa: 1 = Rajattu vain muinaisjäännösalue, 2 = Rajattu vain suoja-alue, 3 = Rajattu sekä muinaisjäännös- että suoja-alue

Maastomerkinä: 1 = Kuparitaulu, 2 = Kertova taulu, 3 = Paalurajaus ilman taulua, 4 = Paalurajaus ja taulu, 5 = Aitaus ja taulu, 6 = Rakennus ympärillä ja taulu

Tyyppitiedot:

Muinaisjäännöstyyppi kivikautinen asuinpaikka

Lukumäärä (esim. röykkiöitä) \_\_\_\_\_

(Pää)ajoitus asb.ker.

Omistustiedot:

Kunta (3 nro:a) 618 Kylä (3 nro:a) 419 Tila (4 nro:a) 0002 Talo (4 nro:a) 0057  
(Kohde useamman kunnan, kylän jne. alueella - ks. huomautukset)

(Kortteli, tontti, palsta tms.) \_\_\_\_\_

Tilan ym. nimi Peltomäki

Omistaja, vuokraaja Neuvonen, Veli Väinö Tapani

Osoite Naaranlahti, 58520 Hiukkajoki Puhelin \_\_\_\_\_

Aiemmat tiedot (verifikaatit, tarkastukset, tutkimukset, mj-luettelot kirjallisuus) \_\_\_\_\_

Aiemmat löydöt (museonumerot) \_\_\_\_\_

Tarkastusselostus

Liitteet: peruskarttaote, muita liitteitä karttaliite IV:13

valokuvat neg. Sln mus 525:18-19, diat n:o \_\_\_\_\_

Tarkastuslöydöt KM 24784 asbestikeram., piiesine ja -isk., kvartsia, pal.luuta

Tarkastuksen aihe Punkaharjun muinaisjäännösinventointi 1989

Tarkastaja Timo Sepänmaa Tarkastuspäivä kesäk. -89

Ympäristö (rakennukset, tiet, vesistöt, sorakuopat ym.: karttaluonnos mikäli muutoksia peruskartasta), \_\_\_\_\_

Kohteen kuvaus (huomiot kohteesta, aikaisemmin tutkittu osa, keekuopa jne. Muutokset aikaisemmasta. Nykyinen kunto.) \_\_\_\_\_

Ylä-Hälvä -järven luoteisrannalla, n.200 m Hälvänjoen suusta itään. Niemimäinen kumpare. Löydöt poimittu metsätraktorin jättämistä vaoista.

Maastokuvaus (maaston laatu: pelto, metsä, ranta tms. Muoto: mäki, rinne tms. Maaperä. Kasvillisuus.) \_\_\_\_\_

Maaperä soransekaisista hiekkaa, myös jonkinverran isompia kiviä. Hakkuuaukeaa.

Alueen laajuuden arviointiperuste mahdoll. n.80x150 m suuruinen niemimäinen alue Punkaharju-Kesälahti tien ja Ylä-Hälvän välissä

Luokitusehdotus perusteluineen II, tie sekä traktorinjäljet tuhonneet asuinpaikkaa

Ehdotus suoja-alueeksi perusteluineen ks. ylläolevaa

Havaintomahdollisuudet hyvät

Opas \_\_\_\_\_

Rauhoitustoimenpiteet maastossa (yhteys maanomistajaan, kiireelliset ilmoitukset jne.) Maanomistajalle ilmoitettu kirjallisesti elok. -89 Savonlinnan maakuntamuseon puolesta.



Aluetta koskevat maankäyttösuunnitelmat, kiireellisyys \_\_\_\_\_

Lähiläytöjä \_\_\_\_\_

Perimätieto (kertoja, ikä) \_\_\_\_\_

Selostus jätetty

Savonlinnassa 4.10.-89  
paikka päiväys

  
allekirjoitus

Huomautuksia, lisäyksiä \_\_\_\_\_

ESIHISTORIALLISEN KOHTEEN TARKASTUS

Paikkatiedot:

Kuntanumero 618 Tunnuslaji      Muinaisjäännöksen numero 37

Kunta Punkaharju

Alue Vaaran kylä

Kohteen nimi Käremsalmi

Rauhoitusluokka: 1 = Kokonaan I luokassa, ② = Kokonaan II luokassa, 3 = Luokissa I ja II, 4 = Luokissa I, II ja III, 5 = Luokissa I ja III, 6 = Luokissa II ja III, 7 = Kokonaan luokassa III

Peruskartta (nro, nimi, painovuosi) 4124 09 PURUJÄRVI, 1987

x = 6858 84 y = 483 34 z = 80-82,5 Ala     

Hoitotiedot:

Kunto: 1 = Koskematon, 2 = Tutkittu osittain, 3 = Tutkittu kokonaan, ④ = Tuhoutunut osittain, 5 = Tuhoutunut kokonaan, 6 = Tutkittu ja tuhoutunut osittain, 7 = Tutkittu ja tuhoutunut kokonaan

Alkuperäisyys: 1 = Täysin alkuperäinen, 2 = Entisoity osittain, 3 = Entisoity kokonaan, 4 = Siirretty alkup. paikaltaan

Hoitotarve: 1 = Vaatii entistämistä, 2 = Vaatii kunnostamista tai korjausta, 3 = Vaatii puundistamista tai esiin kaivamista, 4 = Vaatii tuki- tai suojarakenteita tms., 5 = Vaatii tutkimuksia tuhoutumisen estämiseksi, 6 = Vaatii jatkuvaa hoitoa, 7 = Ei vaadi hoitotoimenpiteitä

Hoitotilanne: 1 = Peruskunnostettu, 2 = Tuettu rakentein, 3 = Pidetään puhtaana

Rajaustarkeus: 1 = Rajattu arvion pohjalta, 2 = Rajattu osittaisella koekaiivauksella, 3 = Rajattu kokonaan epävarmasti koekaiivauksin, 4 = Rajattu kokonaan luotettavin koekaiivauksin, 5 = Mäkyvät rakenteet

Vahvistustapa: 1 = Rajattu vain muinaisjäännösalue, 2 = Rajattu vain suoja-alue, 3 = Rajattu sekä muinaisjäännös- että suoja-alue

Maastomerkit: 1 = Kuparitaulu, 2 = Kertova taulu, 3 = Paalurajaus ilman taulua, 4 = Paalurajaus ja taulu, 5 = Aitaus ja taulu, 6 = Rakennus ympärillä ja taulu

Tyyppitiedot:

Muinaisjäännöstyyppi kivikautinen asuinpaikka

Lukumäärä (esim. röykkiöitä) \_\_\_\_\_

(Pää)ajoitus kampaker. aika

Omistustiedot:

Kunta (3 nro:a) 618 Kylä (3 nro:a) 419 Tila (4 nro:a) 0003 Talo (4 nro:a) 0063  
(Kohde useamman kunnan, kylän jne. alueella - ks. huomautukset)

(Kortteli, tontti, palsta tms.) \_\_\_\_\_

Tilan ym. nimi Hiirenlahti

Omistaja, vuokraaja Tauno Turtiainen

Osoite Pihlajatie 3; 58500 Punkasalmi Puhelin \_\_\_\_\_

Aiemmat tiedot (verifikaatit, tarkastukset, tutkimukset, mj-luettelot, kirjallisuus) \_\_\_\_\_

Aiemmat löydöt (museonumerot) \_\_\_\_\_

Tarkastusselostus

Liitteet: peruskarttaote, muita liitteitä karttaliite IV:2

valokuvat neg. Sl n mus 525:38-39, diat n:o \_\_\_\_\_

Tarkastuslöydöt KM 24785:1-3 kampakeram, piitä(?), kvartsia

Tarkastuksen aihe Punkaharjun muinaisjäännösinventointi -89

Tarkastaja Timo Sepänmaa Tarkastuspäivä kesäk. -89

Ympäristö (rakennukset, tiet, vesistöt, sorakuopat ym.: karttaluonnos mikäli muutoksen peruskartasta), \_\_\_\_\_

Kohteen kuvaus (huomiot kohteesta, aikaisemmin tutkittu osa, koekuopa jne. Muutokset aikaisemmasta. Nykyinen kunto.)

Itäkoilliseen pistävä hiekkaperäinen niemeke, jonka eteläosassa kulkevan tien leikkauksesta löydöt on poimittu.

Maastokuvaus (maaston laatu: pelto, metsä, ranta tms. Muoto: mäki, rinne tms. Maaperä. Kasvillisuus.)

Maaperä hiekkää. Puusto pääas. mäntyä.

Alueen laajuuden arviointiperuste

Luokitusehdotus perusteluineen II, tie on osittain tuhonnut asuinpaikkaa.

Ehdotus suoja-alueeksi perusteluineen

Havaintomahdollisuudet hyvät

Opas

Rauhoitustoimenpiteet maastossa (yhteys maanomistajaan, kiireelliset ilmoitukset jne.) Maanomistajalle ilmoitettu elok. -89 Savonlinnan maakuntamuseon puolesta.

Aluetta koskevat maankäyttösuunnitelmat, kiireellisyys

Lähilöytöjä n. 1-1,5 km pohjoisluoteeseen Villalan ja Mehtolanniemen  
mailta oikokirves ja hioin (KM 14160)

Perimätieto (kertoja, ikä)

Selostus jätetty

Turussa 16.10.-89  
paikka

päiväys

  
allekirjoitus

Huomautuksia, lisäyksiä 10.4.1990, Kotlinen, Tehdaskunnan Oy:stä  
(puh. 957-311915) soitti ja ilmoitti, että hakemusta suunnitel-  
maan merkityksiä avaruuden koordinaatit pohjoiseen. Sijainti, että  
Tehdaskunnan varovasti. Sai luvan Matti Hänninen

ESIHISTORIALLISEN KOHTEEN TARKASTUS

Paikkatiedot:

Kuntanumero K 618 Tunnuslaji      Muinaisjäännöksen numero 38

Kunta Punkaharju

Alue Vaaran kylä

Kohteen nimi Käpälämäki

Rauhoitusluokka: ① = Kokonaan I luokassa, 2 = Kokonaan II luokassa, 3 = Luokissa I ja II, 4 = Luokissa I, II ja III, 5 = Luokissa I ja III, 6 = Luokissa II ja III, 7 = Kokonaan luokassa III

Peruskartta (nro, nimi, painovuosi) 4124 09 PURUJÄRVI, 1987

x = 6856 71 y = 481 48 z. = 80-82,5 Ala     

Hoitotiedot:

Kunto: 1 = Koskematon, 2 = Tutkittu osittain, 3 = Tutkittu kokonaan, ④ = Tuhoutunut osittain, 5 = Tuhoutunut kokonaan, 6 = Tutkittu ja tuhoutunut osittain, 7 = Tutkittu ja tuhoutunut kokonaan

Alkuperäisyys: 1 = Täysin alkuperäinen, 2 = Entisoity osittain, 3 = Entisoity kokonaan, 4 = Siirretty alkup. paikaltaan

Hoitotarve: 1 = Vaatii entistämistä, 2 = Vaatii kunnostamista tai korjausta, 3 = Vaatii puundistamista tai esiin kaivamista, 4 = Vaatii tuki- tai suojarakenteita tms., 5 = Vaatii tutkimuksia tuhoutumisen estämiseksi, 6 = Vaatii jatkuvaa hoitoa, 7 = Ei vaadi hoitotoimenpiteitä

Hoitotilanne: 1 = Peruskunnostettu, 2 = Tuettu rakentein, 3 = Pidetään puhtaana

Rajaustarkkuus: 1 = Rajattu arvion pohjalta, 2 = Rajattu osittaisella koekaivauksella, 3 = Rajattu kokonaan epävarmasti koekaivauksin, 4 = Rajattu kokonaan luotettavin koekaivauksin, 5 = Näkyvät rakenteet

Vahvistustapa: 1 = Rajattu vain muinaisjäännösalue, 2 = Rajattu vain suoja-alue, 3 = Rajattu sekä muinaisjäännös- että suoja-alue

Maastomerkit: 1 = Kuparitaulu, 2 = Kertova taulu, 3 = Paalurajaus ilman tautia, 4 = Paalurajaus ja tauti, 5 = Aitaus ja taulu, 6 = Rakennus ympärillä ja taulu

Tyyppitiedot:

Muinaisjäännöstyyppi kivikautinen asuinpaikka

Lukumäärä (esim. røykkiöitä) \_\_\_\_\_

(Pää)ajoitus kampaker. aika

Omistustiedot:

Kunta (3 nro:a) 618 Kylä (3 nro:a) 419 Tila (4 nro:a) 0007 Talo (4 nro:a) 0012  
(Kohde useamman kunnan, kylän jne. alueella - ks. huomautukset)

(Kortteli, tontti, palsta tms.) \_\_\_\_\_

Tilan ym. nimi Toivola

Omistaja, vuokraaja Karjalainen, Toivo Einari

Osoite Vaara, 58520 Hiukkajoki

Puhelin \_\_\_\_\_

Aiemmat tiedot (verifikaatit, tarkastukset, tutkimukset, mj-luettelot, kirjallisuus) \_\_\_\_\_  
\_\_\_\_\_  
\_\_\_\_\_

Aiemmat löydöt (museonumerot) \_\_\_\_\_  
\_\_\_\_\_

Tarkastusselostus

Liitteet: peruskarttaote, muita liitteitä karttaliite IV:2

valokuvat neg. \_\_\_\_\_, diat n:o \_\_\_\_\_

Tarkastuslöydöt KM 24786:1-4 kampakeram, pal.savea, piitä

Tarkastuksen aihe Punkaharjun muinaisjäännösinventointi 1989

Tarkastaja Timo Sepänmaa

Tarkastuspäivä: kesäk. -89

Ympäristö (rakennukset, tiet, vesistöt, sorakuopat ym.: karttaluonnos mikäli muutoksia peruskartasta), \_\_\_\_\_  
\_\_\_\_\_  
\_\_\_\_\_

Kohteen kuvaus (huomiot kohteesta, aikaisemmin tutkittu osa, koekuopa jne. Muutokset aikaisemmasta. Nykyinen kunto.) \_\_\_\_\_

Luoteeseen pistävä hiekkaperäinen, n.500m pitkä, kosteikkojen ympäröivä harjanne Pienilahden koillispuolella. Harjanteen länsilaidalla kulkevan tien pinnasta sekä n.1 m tien länsipuolelle tehdystä koekuopasta löytöjä.

Maastokuvaus (maaston laatu: pelto, metsä, ranta tms. Muoto: mäki, rinne tms. Maaperä. Kasvillisuus.) \_\_\_\_\_

Maaperä hiekkää. Kasvillisuus ylempänä harjanteella pääas. mäntyä, alempana pajukkoa ym. kosteikkolajeja.

Alueen laajuuden arviointiperuste Koko harjanne potentiaalista asuinpaikka-alueetta, vaikka inv.löydöt <sup>vain/</sup> n.30 m matkalta.

Luokitusehdotus perusteluineen I, tiestä huolimatta alue on varsin ehjä ja mahdoll. myös laaja

Ehdotus suojaluokaksi perusteluineen \_\_\_\_\_

Havaintomahdollisuudet hyvät \_\_\_\_\_

Opas \_\_\_\_\_

Rauhoitustoimenpiteet maastossa (yhteys maanomistajaan, kiireelliset ilmoitukset jne.) Maanomistajalle ilmoitettu elok. -89 Savonlinnan maakuntamuseon puolesta.



Aluetta koskevat maankäyttösuunnitelmat, kiireellisyys

Lähiläytöjä Pahatson kivik. asp. (Mj n:o 3) n. 1,3 km NNW.

Perimätieto (kertoja, ikä)

Selostus jätetty

Turussa 16. 10. -89  
paikka päiväys

  
allekirjoitus

Huomautuksia, lisäyksiä

ESIHISTORIALLISEN KOHTEEN TARKASTUS

Paikkatiedot:

Kuntanumero K 618 Tunnuslaji      Muinaisjäännöksen numero 39

Kunta Punkaharju

Alue Ahvionsaaren kylä

Kohteen nimi Nikaransaari

Rauhoitusluokka: 1 = Kokonaan I luokassa, ② = Kokonaan II luokassa, 3 = Luokissa I ja II, 4 = Luokissa I, II ja III, 5 = Luokissa I ja III, 6 = Luokissa II ja III, 7 = Kokonaan luokassa III

Peruskartta (nro, nimi, painovuosi) 4122 07 PIOJÄRVI, 1987

x = 6836 76 y = 4449 38 z = 82,5 Ala     

Hoitotiedot:

Kunto: 1 = Koskematon, 2 = Tutkittu osittain, 3 = Tutkittu kokonaan, ④ = Tuhoutunut osittain, 5 = Tuhoutunut kokonaan, 6 = Tutkittu ja tuhoutunut osittain, 7 = Tutkittu ja tuhoutunut kokonaan

Alkuperäisyys: 1 = Täysin alkuperäinen, 2 = Entisöity osittain, 3 = Entisöity kokonaan, 4 = Siirretty alkup. paikaltaan

Hoitotarve: 1 = Vaatii entistämistä, 2 = Vaatii kunnostamista tai korjausta, 3 = Vaatii puundistamista tai esiin kaivamista, 4 = Vaatii tuki- tai suojarakenteita tms., 5 = Vaatii tutkimuksia tuhoutumisen estämiseksi, 6 = Vaatii jatkuvaa hoitoa, 7 = Ei vaadi hoitotoimenpiteitä

Hoitotilanne: 1 = Peruskunnostettu, 2 = Tuettu rakentein, 3 = Pidetään puhtaana

Rajaustarkkuus: 1 = Rajattu arvion pohjalta, 2 = Rajattu osittaisella koekaivauksella, 3 = Rajattu kokonaan epävarmasti koekaivauksin, 4 = Rajattu kokonaan luotettavin koekaivauksin, 5 = Näkyvät rakenteet

Vahvistustapa: 1 = Rajattu vain muinaisjäännösalue, 2 = Rajattu vain suoja-alue, 3 = Rajattu sekä muinaisjäännös- että suoja-alue

Maastomerkit: 1 = Kuparitaulu, 2 = Kertova taulu, 3 = Paalunrajaus ilman taulua, 4 = Paalunrajaus ja taulu, 5 = Aitaus ja taulu, 6 = Rakennus ympärillä ja taulu

Tyyppitiedot:

Muinaisjäännöstyyppi kivikautinen asuinpaikka

Lukumäärä (esim. röykkiöitä) \_\_\_\_\_

(Pää)ajoitus kivikausi (?)

Omistustiedot:

Kunta (3 nro:a) 618 Kylä (3 nro:a) 501 Tila (4 nro:a) 0013 Talo (4 nro:a) 0029  
(Kohde useamman kunnan, kylän jne. alueella - ks. huomautukset)

(Kortteli, tontti, palsta tms. \_\_\_\_\_

Tilan ym. nimi Kalliomäki

Omistaja, vuokraaja Enso-Gutzeit Oy

Osoite Metsätoimiala, 55800 Imatra

Puhelin \_\_\_\_\_

Aiemmat tiedot (verifikaatit, tarkastukset, tutkimukset, mj-luettelot, kirjallisuus) \_\_\_\_\_

Aiemmat löydöt (museonumerot) KM 2677:4 reiäll. rombinmuot. kirves

Tarkastusselostus

Liitteet: peruskarttaote, muita liitteitä karttaliite IV:14

valokuvat neg. \_\_\_\_\_, diat n:o \_\_\_\_\_

Tarkastuslöydöt KM 24787:1-2 kvartsia

Tarkastuksen aihe Punkaharjun muinaisjäännösinventointi 1989

Tarkastaja Timo Sepänmaa

Tarkastuspäivä kesäk. -89

Ympäristö (rakennukset, tiet, vesistöt, sorakuopat ym.: karttaluonnos mikäli muutoksia peruskartasta), \_\_\_\_\_

Kohteen kuvaus (huomiot kohteesta, aikaisemmin tutkittu osa, koekuopa jne. Muutokset aikaisemmasta. Nykyinen kunto.) \_\_\_\_\_

Uitonniemen koillispuolella, Sepänvuoren ja Kurkiniemen välissä  
sijaitseva matalan soisen kannaksen Sepänvuoreen yhdistämä niemi.  
Paikka ollut ainakin viime vuosisadan puolivälissä kaskena (ks.  
KM 2677:4 löytötiedot). Nykyisin paikka on täysin metsittynyt ja  
asumaton. Inv. löydöt kahdesta n.15 m päähän toisistaan tehdystä  
koekuopasta. Koekuopat tehty heikohkosti erottuvan muin rantatör-  
män päälle.

Maastokuvaus (maaston laatu: pelto, metsä, ranta tms. Muoto: mäki,  
rinne tms. Maaperä. Kasvillisuus.) \_\_\_\_\_

Maaperä silttiä. Puusto pääas. koivua ja mäntyä.

Alueen laajuuden arviointiperusta \_\_\_\_\_

Luokitusehdotus perusteluineen II, aikaisempi kaskeaminen lienee tuhon-  
nut kulttuurikerrosta (paikka tosin nyk. täysin "ehjää")

Ehdotus suoja-alueeksi perusteluineen \_\_\_\_\_

Havaintomahdollisuudet hyvät \_\_\_\_\_

Opas \_\_\_\_\_

Rauhoitustoimenpiteet maastossa (yhteys maanomistajaan, kiireelliset  
ilmoitukset jne.) Maanomistajalle ilm. kirjallisesti elok. -89 Savon-  
linnan maakuntamuseon puolesta.

Aluetta koskevat maankäyttösuunnitelmat, kiireellisyys

Lähiläytöjä

Perimätieto (kertoja, ikä)

Selostus jätetty

Turussa 16.10.-89  
paikka

päiväys

*Timo Seppänen*  
allekirjoitus

Huomautuksia, lisäyksiä

ESIHISTORIALLISEN KOHTEEN TARKASTUS

Paikkatiedot:

Kuntanumero K 618 Tunnuslaji      Muinaisjäännöksen numero 40

Kunta Punkaharju

Alue Utrasniemen kylä

Kohteen nimi Linnaniemi

Rauhoitusluokka: 1 = Kokonaan I luokassa, ② = Kokonaan II luokassa, 3 = Luokissa I ja II, 4 = Luokissa I, II ja III, 5 = Luokissa I ja III, 6 = Luokissa II ja III, 7 = Kokonaan luokassa III

Peruskartta (nro, nimi, painovuosi) 4124 02 PUTIKKO, 1988

x = 6844 10 y = 4465 18 z. = 80-100 Ala n. 100x200m

Hoitotiedot:

Kunto: ① = Koskematon, 2 = Tutkittu osittain, 3 = Tutkittu kokonaan, 4 = Tuhoutunut osittain, 5 = Tuhoutunut kokonaan, 6 = Tutkittu ja tuhoutunut osittain, 7 = Tutkittu ja tuhoutunut kokonaan

Alkuperäisyys: 1 = Täysin alkuperäinen, 2 = Entisöity osittain, 3 = Entisöity kokonaan, 4 = Siirretty alkup. paikaltaan

Hoitotarve: 1 = Vaatii entistämistä, 2 = Vaatii kunnostamista tai korjausta, 3 = Vaatii puhdistamista tai esiin kaivamista, 4 = Vaatii tuki- tai suojarakenteita tms., 5 = Vaatii tutkimuksia tunoutumisen estämiseksi, 6 = Vaatii jatkuvaa hoitoa, 7 = Ei vaadi hoitotoimenpiteitä

Hoitotilanne: 1 = Peruskunnostettu, 2 = Tuettu rakentein, 3 = Pidetään puhtaana

Rajaustarkeus: 1 = Rajattu arvion pohjalta, 2 = Rajattu osittaisella koekaivauksella, 3 = Rajattu kokonaan epävarmasti koekaivauksin, 4 = Rajattu kokonaan luotettavin koekaivauksin, 5 = Näkyvät rakenteet

Vahvistustapa: 1 = Rajattu vain muinaisjäännösalue, 2 = Rajattu vain suoja-alue, 3 = Rajattu sekä muinaisjäännös- että suoja-alue

Maastomerkit: 1 = Kuparitaulu, 2 = Kertova taulu, 3 = Paalurajaus ilman taulua, 4 = Paalurajaus ja taulu, 5 = Aitaus ja taulu, 6 = Rakennus ympärillä ja taulu

Tyyppitiedot:

Muinaisjäännostyyppi mahdollinen linnavuori

Lukumäärä (esim. røykkiöitä) \_\_\_\_\_

(Pää)ajoitus rautakausi (?)

Omistustiedot:

Kunta (3 nro:a) 618 Kylä (3 nro:a) 517 Tila (4 nro:a) 0001 Talo (4 nro:a) 0006  
(Kohde useamman kunnan, kylän jne. alueella - ks. huomautukset)

(Kortteli, tontti, palsta tms.) \_\_\_\_\_

Tilan ym. nimi Linnaniemi

Omistaja, vuokraaja Rinkinen, Ilmari Johannes

Osoite Linnaniemi; 58550 Putikko

Puhelin 757 - 315761

Aiemmat tiedot (verifikaatit, tarkastukset, tutkimukset, mj-luettelot, kirjallisuus) \_\_\_\_\_

Aiemmat löydöt (museonumerot) \_\_\_\_\_

Tarkastusselostus

Liitteet: peruskarttaote, muita liitteitä karttaliite IV:6

valokuvat neg. \_\_\_\_\_, diat n:o \_\_\_\_\_

Tarkastuslöydöt \_\_\_\_\_

Tarkastuksen aihe Punkaharjun muinaisjäänösinventointi

Tarkastaja Timo Sepänmaa

Tarkastuspäivä kesäk. -89

Ympäristö (rakennukset, tiet, vesistöt, sorakuopat ym.: karttaluonnos mikäli muutoksia peruskartasta), \_\_\_\_\_

Kohteen kuvaus (huomiot kohteesta, aikaisemmin tutkittu osa, ksekuopa jne. Muutokset aikaisemmasta. Nykyinen kunto.) \_\_\_\_\_

Linnalahden lounaispuolella sijaitseva matalan kannaksen mantereeseen yhdistämä niemi (pituus NW-SE:380 m, NE-SW:150-200m). Niemen lounaisosan kalliainen/louhikkoinen huippu kohoaa n.25 m niemeä ympäröivän Pihlajaveden pintaa korkeammalle. Huipun koillis, luoteis- ja lounaispuoliset rinteet ovat jyrkkiä ja vaikeakulkuisia, kaakkoisrinne sen sijaan on loiva ja olisi tarvinnut varustuksia, mikäli paikkaa olisi käytetty linnavuorena. Mitään ihmisen tekemiä valleja tms. varustuksia ei mäellä kuitenkaan havaittu.

Maastokuvaus (maaston laatu: pelto, metsä, ranta tms. Muoto: mäki, rinne tms. Maaperä. Kasvillisuus.) \_\_\_\_\_

Maasto kalliota ja louhikkoa. Puusto pääas. mäntyä.

Mäeltä hyvä näkyvyys koilliseen-pohjoiseen-luoteeseen Pihlajavedelle.

Alueen laajuuden arviointiperusta \_\_\_\_\_

Luokitusehdotus perusteluineen II, paikkaa ei ole toist. todistettu linnavuoreksi

Ehdotus suoja-alueeksi perusteluineen Niemen luoteisosa n.200x150m:n alalla

Havaintomahdollisuudet hyvät

Opas \_\_\_\_\_

Rauhoitustoimenpiteet maastossa (yhteys maanomistajaan, kiireelliset ilmoitukset jne.) \_\_\_\_\_



Aluetta koskevat maankäyttösuunnitelmat, kiireellisyys

Lähilöytöjä Tervalammesta, n.3,5km Linnaniemestä kaakkoon, havaittu  
merkkejä viikinkiaikaisesta viljelyksestä (Simola, Grönlund, Uimonen-  
Simola: JNS YO, Karjalan tutk.laitoksen julk. n:o 84, Jns 1988).

Perimätieto (kertoja, ikä)

Selostus jätetty

Turussa 16.10.-89  
paikka

päiväys

  
allekirjoitus

Huomautuksia, lisäyksiä

ESIHISTORIALLISEN KOHTEEN TARKASTUS

Paikkatiedot:

Kuntanumero K 618 Tunnuslaji      Muinaisjäännöksen numero 41

Kunta Punkaharju

Alue Tuunansaaren kylä

Kohteen nimi Mustaniemi

Rauhoitusluokka: ① = Kokonaan I luokassa, 2 = Kokonaan II luokassa, 3 = Luokissa I ja II, 4 = Luokissa I, II ja III, 5 = Luokissa I ja III, 6 = Luokissa II ja III, 7 = Kokonaan luokassa III

Peruskartta (nro, nimi, painovuosi) 4124 03 PUNKAHARJU, 1988

x = 6852 09 y = 4464 74 z = 80 Ala     

Hoitotiedot:

Kunto: ① = Koskematon, 2 = Tutkittu osittain, 3 = Tutkittu kokonaan, 4 = Tuhoutunut osittain, 5 = Tuhoutunut kokonaan, 6 = Tutkittu ja tuhoutunut osittain, 7 = Tutkittu ja tuhoutunut kokonaan

Alkuperäisyys: 1 = Täysin alkuperäinen, 2 = Entisöity osittain, 3 = Entisöity kokonaan, 4 = Siirretty alkup. paikaltaan

Hoitotarve: 1 = Vaatii entistämistä, 2 = Vaatii kunnostamista tai korjausta, 3 = Vaatii puundistamista tai esiin kaivamista, 4 = Vaatii tuki- tai suojarakenteita tms., 5 = Vaatii tutkimuksia tuhoutumisen estämiseksi, 6 = Vaatii jatkuvaa hoitoa, 7 = Ei vaadi hoitotoimenpiteitä

Hoitotilanne: 1 = Peruskunnostettu, 2 = Tuettu rakentein, 3 = Pidetään puhtaana

Rajauksen tarkkuus: 1 = Rajattu arvion pohjalta, 2 = Rajattu osittaisella koekaivauksella, 3 = Rajattu kokonaan epävarmasti koekaivauksin, 4 = Rajattu kokonaan luotettavin koekaivauksin, 5 = Näkyvät rakenteet

Vahvistustapa: 1 = Rajattu vain muinaisjäännösalue, 2 = Rajattu vain suoja-alue, 3 = Rajattu sekä muinaisjäännös- että suoja-alue

Maastomerkit: 1 = Kuberitaulu, 2 = Kertava taulu, 3 = Paalunrajaus ilman taulua, 4 = Paalunrajaus ja taulu, 5 = Aitaus ja taulu, 6 = Rakennus ympärillä ja taulu

Tyyppitiedot:

Muinaisjäännöstyyppi kivikautinen asuinpaikka

Lukumäärä (esim. röykkiöitä) \_\_\_\_\_

(Pää)ajoitus kivikausi

Omistustiedot:

Kunta (3 nro:a) 618 Kylä (3 nro:a) 417 Tila (4 nro:a) 0001 Talo (4 nro:a) 0001  
(Kohde useamman kunnan, kylän jne. alueella - ks. huomautukset)

(Kortteli, tontti, palsta tms.) \_\_\_\_\_

Tilan ym. nimi Kruununpuistot

Omistaja, vuokraaja Valtio/ Metsäntutkimuslaitos

Osoite Laukansaari; 58400 Punkaharju Puhelin \_\_\_\_\_

Aiemmat tiedot (verifikaatit, tarkastukset, tutkimukset, mj-luettelot, kirjallisuus) \_\_\_\_\_

Aiemmat löydöt (museonumerot) \_\_\_\_\_

Tarkastusselostus

Liitteet: peruskarttaote, muita liitteitä karttaliite IV:15

valokuvat neg. \_\_\_\_\_, diat n:o \_\_\_\_\_

Tarkastuslöydöt KM 24788:1-2 asbestikeramiikkaa, palanutta luuta

Tarkastuksen aihe Punkaharjun muinaisjäännösinventointi 1989

Tarkastaja Timo Sepänmaa Tarkastuspäivä kesäk. -89

Ympäristö (rakennukset, tiet, vesistöt, sorakuopat ym.: karttaluonnos mikäli muutoksia peruskartasta), \_\_\_\_\_

Kohteen kuvaus (huomiot kohteesta, aikaisemmin tutkittu osa, koekuoppa jne. Muutokset aikaisemmasta. Nykyinen kunto.) \_\_\_\_\_

Mustaniemen länsirannalla. Noin 80 m korkeuskäyrällä oleva muinaisen rantatörmän rajoittama tasanne. Inv. löydöt tasanteelta alas hiekkarannalle johtavan polun pinnasta, törmän taitteesta. Sadetvesi on kuluttanut voimakkaasti törmää tältä (polun) kohdalta.

Maastokuvaus (maaston laatu: pelto, metsä, ranta tms. Muoto: mäki, rinne tms. Maaperä. Kasvillisuus.) \_\_\_\_\_

Maaperä hiekkää. Puusto pääas. mäntyä.

Alueen laajuuden arviointiperusta \_\_\_\_\_

Luokitusehdotus perusteluineen I, paikka on melko ehjä

Ehdotus suojelualueeksi perusteluineen \_\_\_\_\_

Havaintomahdollisuudet hyvät

Opas \_\_\_\_\_

Rauhoitustoimenpiteet maastossa (yhteys maanomistajaan, kiireelliset ilmoitukset jne.) Maanomistajalle ilm. kirjallisesti elok. -89 Savonlinnan maakuntamuseon puolesta

Aluetta koskevat maankäyttösuunnitelmat, kiireellisyys

Lähilöytöjä

Perimätieto (kertoja, ikä)

Selostus jätetty

Turussa 17.10.-89  
paikka

päiväys

  
allekirjoitus

Huomautuksia, lisäyksiä

ESIHISTORIALLISEN KOHTEEN TARKASTUS

Paikkatiedot:

Kuntanumero K 618 Tunnuslaji            Muinaisjäännöksen numero 42

Kunta Punkaharju

Alue Tuunansaaren kylä

Kohteen nimi Hynninlahti

Rauhoitusluokka: 1 = Kokonaan I luokassa, ② = Kokonaan II luokassa, 3 = Luokissa I ja II, 4 = Luokissa I, II ja III, 5 = Luokissa I ja III, 6 = Luokissa II ja III, 7 = Kokonaan luokassa III

Peruskartta (nro, nimi, painovuosi) 4124 03 PUNKAHARJU, 1988

x = 6853 72 y = 4464 21 z = n.80 Ala           

Hoitotiedot:

Kunto: ① = Koskematon, 2 = Tutkittu osittain, 3 = Tutkittu kokonaan, 4 = Tuhoutunut osittain, 5 = Tuhoutunut kokonaan, 6 = Tutkittu ja tuhoutunut osittain, 7 = Tutkittu ja tuhoutunut kokonaan

Alkuperäisyys: 1 = Täysin alkuperäinen, 2 = Entisöity osittain, 3 = Entisöity kokonaan, 4 = Siirretty alkup. paikaltaan

Hoitotarve: 1 = Vaatii entistämistä, 2 = Vaatii kunnostamista tai korjausta, 3 = Vaatii pundistamista tai esiin kaivamista, 4 = Vaatii tuki- tai suojarakenteita tms., 5 = Vaatii tutkimuksia tunoutumisen estämiseksi, 6 = Vaatii jatkuvaa hoitoa, 7 = Ei vaadi hoitotoimenpiteitä

Hoitotilanne: 1 = Peruskunnostettu, 2 = Tuettu rakentein, 3 = Pidetään puhtaana

Rajaustarkkuus: 1 = Rajattu arvion pohjalta, 2 = Rajattu osittaisella koekaivauksella, 3 = Rajattu kokonaan epävarmasti koekaivauksin, 4 = Rajattu kokonaan luotettavin koekaivauksin, 5 = Näkyvät rakenteet

Vahvistustapa: 1 = Rajattu vain muinaisjäännösalue, 2 = Rajattu vain suoja-alue, 3 = Rajattu sekä muinaisjäännös- että suoja-alue

Maastomerkinä: 1 = Kuparitaulu, 2 = Kertova taulu, 3 = Paalurajaus ilman taulua, 4 = Paalurajaus ja taulu, 5 = Aitaus ja taulu, 6 = Rakennus ympärillä ja taulu

Tyyppitiedot:

Muinaisjäännöstyyppi mahdollisia pyyntikuoppia

Lukumäärä (esim. röykkiöitä) 3 kpl

(Pää)ajoitus ?

Omistustiedot:

kunta (3 nro:a) 618 kylä (3 nro:a) 417 Tila (4 nro:a) 0001 Talo (4 nro:a) 0001  
(Kohde useamman kunnan, kylän jne. alueella - ks. huomautukset)

(Kortteli, tontti, palsta tms.

Tilan ym. nimi Kruununpuistot

Omistaja, vuokraaja Valtio / Metsäntutkimuslaitos

Osoite Laukansaari, 58400 Punkaharju Puhelin

Aiemmat tiedot (verifikaatit, tarkastukset, tutkimukset, mj-luettelot kirjallisuus)

Aiemmat löydöt (museonumerot)

Tarkastusselostus

Liitteet: peruskarttaote, muita liitteitä karttaliite IV:15

valokuvat neg. Sln mus 525:40, diat n:o

Tarkastuslöydöt

Tarkastuksen aihe Punkaharjun muinaisjäännösinventointi 1989

Tarkastaja Timo Sepänmaa Tarkastuspäivä kesäk. -89

Ympäristö (rakennukset, tiet, vesistöt, sorakuopat ym.: karttaluonnos mikäli muutoksia peruskartasta),

Kohteen kuvaus (huomiot kohteesta, aikaisemmin tutkittu osa, koekuoppa jne. Muutokset aikaisemmasta. Nykyinen kunto.) \_\_\_\_\_

Kolme pyöreää kuoppaa, halk. 1,5-2,5m, syvyys n.0,5-1m. Sijaitsevat rivissä n. 10 m:n matkalla. Hynninsaareen johtavan tasaisen sorakankaan länsilaidalla, Punkaharju kohoaa jyrkästi lähes välittömästi kuoppien länsipuolella.

Tasanteelle tehtiin myös koekuoppia, mutta merkkejä (muista) muinaisjäännöksistä niistä ei havaittu.

Maastokuvaus (maaston laatu: pelto, metsä, ranta tms. Muoto: mäki, rinne tms. Maaperä. Kasvillisuus.) \_\_\_\_\_

Maaperä soraa. Puusto mäntyä.

Alueen laajuuden arviointiperuste \_\_\_\_\_

Luokitusehdotus perusteluineen II, kuoppien ikä ja funktiot epävarmoja \_\_\_\_\_

Ehdotus suoja-alueeksi perusteluineen \_\_\_\_\_

Havaintomahdollisuudet hyvät \_\_\_\_\_

Opas \_\_\_\_\_

Rauhoitustoimenpiteet maastossa (yhteys maanomistajaan, kiireelliset ilmoitukset jne.) Maanomistajalle ilmoitettu kirjallisesti elok. -89 \_\_\_\_\_

Savonlinnan maakuntamuseon puolesta \_\_\_\_\_



Aluetta koskevat maankäyttösuunnitelmat, kiireellisyys

Lähilöytöjä

Perimätieto (kertoja, ikä)

Selostus jätetty

Turussa 23.10.-89  
paikka

päiväys

  
allekirjoitus

Huomautuksia, lisäyksiä

ESIHISTORIALLISEN KOHTEEN TARKASTUS

Paikkatiedot:

Kuntanumero K 618 Tunnuslaji            Muinaisjäännöksen numero 43

Kunta Punkaharju

Alue Turtianniemen kylä

Kohteen nimi Kirveslahti

Rauhoitusluokka: 1 = Kokonaan I luokassa, ② = Kokonaan II luokassa, 3 = Luokissa I ja II, 4 = Luokissa I, II ja III, 5 = Luokissa I ja III, 6 = Luokissa II ja III, 7 = Kokonaan luokassa III

Peruskartta (nro, nimi, painovuosi) 4124 06 HIUKKAJOKI, 1987

x = 6852 95 y = 473 32 z, = 80-85 Ala           

Hoitotiedot:

Kunto: 1 = Koskematon, 2 = Tutkittu osittain, 3 = Tutkittu kokonaan, ④ = Tuhoutunut osittain, 5 = Tuhoutunut kokonaan, 6 = Tutkittu ja tuhoutunut osittain, 7 = Tutkittu ja tuhoutunut kokonaan

Alkuperäisyys: 1 = Täysin alkuperäinen, 2 = Entisoity osittain, 3 = Entisoity kokonaan, 4 = Siirretty alkup. paikaltaan

Hoitotarve: 1 = Vaatii entistämistä, 2 = Vaatii kunnostamista tai korjausta, 3 = Vaatii pundistamista tai esiin kaivamista, 4 = Vaatii tuki- tai suojarakenteita tms., 5 = Vaatii tutkimuksia tuhoutumisen estämiseksi, 6 = Vaatii jatkuvaa hoitoa, 7 = Ei vaadi hoitotoimenpiteitä

Hoitotilanne: 1 = Peruskunnostettu, 2 = Tuettu rakentein, 3 = Pidetään puhtaana

Rajaustarkkuus: 1 = Rajattu arvion pohjalta, 2 = Rajattu osittaisella koekaiivauksella, 3 = Rajattu kokonaan epävarmasti koekaiivauksin, 4 = Rajattu kokonaan luotettavien koekaiivauksin, 5 = Näkyvät rakenteet

Vahvistustapa: 1 = Rajattu vain muinaisjäännösalue, 2 = Rajattu vain suoja-alue, 3 = Rajattu sekä muinaisjäännös- että suoja-alue

Maastomerkitä: 1 = Kuparitaulu, 2 = Kertova taulu, 3 = Paalurajaus ilman taulua, 4 = Paalurajaus ja taulu, 5 = Aitaus ja taulu, 6 = Rakennus ymparillä ja taulu

Tyyppitiedot:

Muinaisjäännöstyyppi kivikautinen asuinpaikka

Lukumäärä (esim. röykkiöitä) \_\_\_\_\_

(Pää)ajoitus kampakeraaminen aika (+ asb.keram.)

Omistustiedot:

Kunta (3 nro:a) 618 Kylä (3 nro:a) 416 Tila (4 nro:a) 0015 Talo (4 nro:a) 0005  
(Kohde useamman kunnan, kylän jne. alueella - ks. huomautukset)

(Kortteli, tontti, palsta tms.) \_\_\_\_\_

Tilan ym. nimi Kukkonieniemi

Omistaja, vuokraaja Koikkalainen, Seppo Jorma

Osoite Kukkonieniemi, 58520 HIUKKAJOKI Puhelin \_\_\_\_\_

Aiemmat tiedot (verifikaatit, tarkastukset, tutkimukset, mj-luettelot kirjallisuus) \_\_\_\_\_

Aiemmat löydöt (museonumerot) \_\_\_\_\_

Tarkastusselostus

Liitteet: peruskarttaote, muita liitteitä karttaliite IV:11

valokuvat neg. \_\_\_\_\_, diat n:o \_\_\_\_\_

Tarkastuslöydöt KM 25044 kampa- ja asbestikeramiikkaa, kvartsia, pal.luu

Tarkastuksen aihe Punkaharjun muinaisjäännösinventointi 1989

Tarkastaja Timo Sepänmaa Tarkastuspäivä syyskuu -89

Ympäristö (rakennukset, tiet, vesistöt, sorakuopat ym.: karttaluonnos mikäli muutoksia peruskartasta), \_\_\_\_\_

Kohteen kuvaus (huomiot kohteesta, aikaisemmin tutkittu osa, koeokuva jne. Muutokset aikaisemmasta. Nykyinen kunto.) \_\_\_\_\_

Hiukkajoelta Kukkoniemeeseen johtavan tien varrella, Kirveslahden itäpuolella. Kampakeramiikkaa ja kvartseja poimittu tien lounaispuolelta pellolta, asbestikeramiikkaa, kvartseja ja palanut luunpala poimittu tien leikkauksesta n.20-40m edell. löytöpaikalta itään. Lähinnä tien koillispuolella lienee ehjääkin asuinpaikka-aluetta jäljellä.

Maastokuvaus (maaston laatu: pelto, metsä, ranta tms. Muoto: mäki, rinne tms. Maaperä. Kasvillisuus.) \_\_\_\_\_

Asuinpaikan koillispuolella matalahkoä hiekka/moreeniharjua, itse asuinpaikka loivasti lounaaseen viettävällä hiekkamaalla.

Kasvillisuus: peltoa ja havumetsää.

Alueen laajuuden arviointiperuste \_\_\_\_\_

Luokitusehdotus perusteluineen II, tiet sekä pelto ovat tuhonneet asuinpaikkaa \_\_\_\_\_

Ehdotus suoja-alueeksi perusteluineen \_\_\_\_\_

Havaintomahdollisuudet hyvät \_\_\_\_\_

Opas \_\_\_\_\_

Rauhoitustoimenpiteet maastossa (yhteys maanomistajaan, kiireelliset ilmoitukset jne.) Maanomistajalle osoitettu asuinpaikka maastossa \_\_\_\_\_

Aluetta koskevat maankäyttösuunnitelmat, kiireellisyys

Lähilöytöjä Kukkoniemen kivik. asp. (Mj n:o 27) n.1,6 km luoteeseen.

Perimätieto (kertoja, ikä)

Selostus jätetty

Turussa 23.10.-89  
paikka

päiväys

  
allekirjoitus

Huomautuksia, lisäyksiä

## PUNKAHARJU

## 1. Kaarniemi

Kivikautinen asuinpaikka. Kampakeraaminen aika. II.  
 Jousharjunniemen etelälaidalla, Soikkelin huvilan luona. Maasto hiekkaharjua ja pihamaata. Arvioitu alue n. 30 x 80 m. Ehkä samaa aluetta nro 2 kanssa.  
 Tutkimukset: Schauman 1969 (164 m2)  
 Löydöt: KM 17606, 17870, 18012, kampakeramiikkaa ym.  
 Tark. Perkko 1973

Kulennoinen Kaarniemi 16:8  
 peruskartta 4122 12 Kulennoinen  
 koordinaatit: x = 6852 00  
 y = 458 35  
 z = n. 85



## 2. Harjuaho

Kivikautinen asuinpaikka. Kampakeraaminen aika. I.  
 Jousharjunniemen etelälaidalla edellisestä paikasta n. 100 m itään. Mäntyä kasvavaa hiekkaharjua. Arvioitu laajuus n. 30 x 50 m.  
 Ehdotus suoja-alueeksi: niemen alue n. 60 x 150 m.  
 Löydöt: KM 17915, kampakeramiikkaa ym.  
 Tark. Perkko 1973

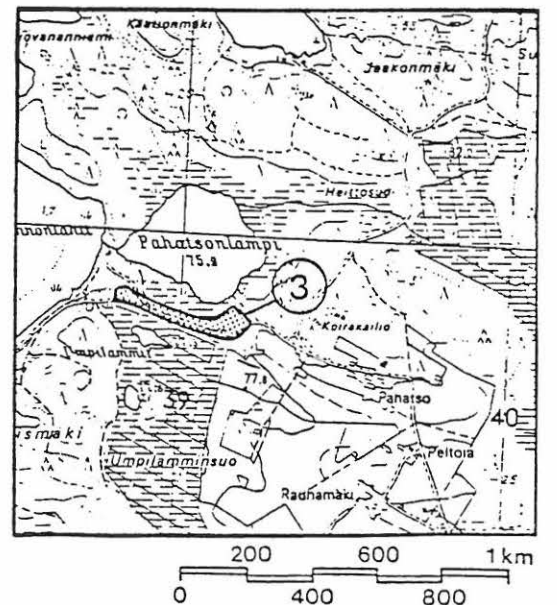
Kulennoinen Harjuaho 16:55  
 peruskartta 4122 12 Kulennoinen  
 koordinaatit: x = 6851 96  
 y = 458 52  
 z = 85



## 3. Pahatso

Kivikautinen asuinpaikka. Kampakeraaminen aika. I.  
 Maasto: kapea itä-länsi -suuntainen hiekkaharjanne Puruveden itäpuolella olevan pienen Pahatsonlammen ja siitä etelään olevan Umpilammensuon välillä. Asuinpaikka ulottuu koko harjun alueelle, arvioitu alue n. 40/80 x 500 m. Tiestä ja vähäisestä hiekkakuopasta huolimatta varsin ehyt maasto.  
 Ehdotus suoja-alueeksi: rajana lännessä Puruvesi, pohjoisessa Pahatson lampi, idässä pelto, etelässä pohjoisin Umpilampi, ala n. 200 x 550 m.  
 Löydöt: KM 12170, 19054, kampakeramiikkaa ym.  
 Tark. Perkko 1973  
 Seutukaavan SU2-aluetta (19.60)

Vaara Paavola 7:31  
 peruskartta 4124 09 Purujärvi  
 koordinaatit:  
 länsipää: x = 6858 00 itäpää:  
 y = 480 70  
 z = 82,5



x = 6857 96  
 y = 481 16  
 z = 80

## Kohteet 44-58:

## Kohde 44 Ahokkaansaari 1. Ahokas

Kivikautinen irtolöytöpaikka (KM 2880:3-4 kaksi tasatalttaa) / ilmoitus kiviröykkiöistä  
Pk 4124 02 PUTIKKO (liite IV:7)

Esineet on löydetty Ahokkaansaaren etelärannalta. Inventoinnin yhteydessä saaren eteläosassa tehtiin joitakin koekuoppia, mutta merkkejä muinaisjäännöksestä ei tavattu. Maaperä saaren eteläosissa on paikoin siltinsekaista hiekkaa, paikoin moreenia. Saari on ilmeisesti aikaisemmin ollut kaskimaana.

Tiedotustilaisuuden yhteydessä saatiin yleisötieto, jonka mukaan saarella on useita kiviröykkiöitä. Inventoitaessa liikuttiin ainoastaan saaren eteläosassa, jossa röykkiöitä ei havaittu. Mahdollisuutta uuteen tarkastuskäyntiin ei ollut. Kenties röykkiöt ovat kaskiraunioita.

## Kohde 45 Koveronkallio

Kivikautinen irtolöytöpaikka (KM 3025:3 tasataltta)  
Pk 4124 05 SUURI-MATKO (liite IV:16)

Koveronkalliota ei paikallistettu, mutta Kalajärven kylässä on useita "kovero"-nimiä, mm. Koveronlampi, millä seudulla Koveronkalliokin sijainnee. Seudulla ei käyty inventoinnin yhteydessä.

## Kohde 46 "Tynkkynen"

Kivikautinen irtolöytöpaikka (KM 7534:2-3 kaksi oikokirvestä)

Pk 4213 07 RUOKKEENNIEMI ? (liite IV:2, ei merkitty)

Löydetty Vaaran kylästä Olli Tynkkynen talosta. Löytöpaikasta ei ole varmuutta, mutta ehkä kyseessä on Tynkkylän talo Tynkkylänlahden koillispuolella. Alue vaikuttaa lupaavalta kivikautisen asuinpaikan kannalta, mutta paikalla käytäessä kesäkuussa -89 pellot olivat viljalla, joten paikkaa ei voitu tarkastaa.

## Kohde 47 Mehtolanniemi ja Villala

Kivikautisia irtolöytöpaikkoja (KM 14160 oikokirves ja hioin)

Pk 4124 09 PURUJARVI (Mehtolanniemi) ja

Pk 4213 07 RUOKKEENNIEMI (Villanen) (liite IV:2)

Esineet löydetty Mehtolanniemi ja Villala -nimisten talojen maalta peltoa raivatessa. Tarkempi löytöpaikka ei ole tiedossa. Paikalla kesäkuussa -89 käytäessä talojen pellot olivat kyntämättä, joten aluetta voitu tarkastaa. Seutu vaikuttaa kuitenkin mahdolliselta asuinpaikka-alueelta.

(5)  
Kohde 48 Itäinen Ahmaluoto

Kivikautinen irtolöytöpaikka (KM 16497 kourutaltoa)  
Pk 4122 10 VUORINIEMI (liite IV:17)  
Löytynyt Itäiseltä Ahmaluodolta rantakivikosta.  
Ehkä kyseessä on Pieni Ahmaluoto, joka sijaitsee Ison  
Ahmaluodon kaakkoispuolella. Kummankin Ahmaluodon luona  
käytiin veneellä inventoinnin yhteydessä. Luodot ovat  
matalia karikkojen ympäröimiä kalliopaljastumia, eivätkä  
vaikuta sopivilta muinaisjäännösten kannalta.

(6)  
Kohde 49 Kylmäniemi

Kivikautinen irtolöytöpaikka (KM 18186:1-3  
kampakeramiikkaa)  
Pk 4213 07 RUOKKEENNIEMI (liite IV:18)  
Paikalla on käynyt Oiva Keskitalo v.1970 löytämättä  
merkkejä asuinpaikasta. Ks. tämän tarkastuskertomus  
5.3.-71. Inventoinnin yhteydessä paikalla ei käyty.

(7)  
Kohde 50 Ruokokaarre

Kivikautinen irtolöytöpaikka (KM 18985 kampakeramiikkaa)  
Pk 4124 06 HIUKKAJOKI (liite IV:10)  
Paikalla ovat v.-72 käyneet Carpelan ja Perkko  
havaitsematta merkkejä muinaisjäännöksestä. Inventoinnin  
yhteydessä paikalla ei käyty.

(8)  
Kohde 51 hautausmaa

Kivikautinen irtolöytöpaikka (KM 22361 keramiikkaa)  
Pk 4124 03 PUNKAHARJU (liite IV:12)  
Löytynyt Silvennoisten sukuhaudan kohdalta. Sirkka  
Silvennoisella on lisäksi hallussaan samalta paikalta  
löytynyt pala asbestisekoitteista kampakeramiikkaa.  
Hautausmaan alue on hiekkaperäistä ja lupaavan tuntuista  
kivikautisen asuinpaikan kannalta. Alueella ei kuitenkaan  
havaittu merkkejä muinaisjäännöksistä.

(9)  
Kohde 52 Kokkonniemi

Kivikautinen irtolöytöpaikka (KM 22494 keramiikkaa)  
Pk 4124 03 PUNKAHARJU (liite IV:19)  
Löytötietoina ainoastaan: "Punkaharju, Kulemoinen,  
Kokkonniemi". Ehkä kyseessä on Tuunaansaaren länsirannalla  
sijaitseva Kokkonniemi. Paikalla käytäessä merkkejä  
muinaisjäännöksestä ei havaittu. Alue on lähinnä  
soraharjua.



## Kohde 53 Koikkala

Kivikautinen irtolöytöpaikka (KM 24855 ? liuskerengas)  
 Pk 4124 06 HIUKKAJOKI (liite IV:11)  
 Leena Lehtinen on käynyt paikalla syyskuussa -88 havaitsematta merkkejä asuinpaikasta (ks. L. Lehtisen täyttämä löytökaavake). Myös inventoinnin yhteydessä paikalla käytiin, mutta soramontun seinämistä tai ympäristöön tehdyistä koekuopista ei havaittu merkkejä muinaisjäännöksestä. Silti lähiympäristö vaikuttaa lupaavalta asuinpaikka-alueelta.

## Kohde 54 Ruhvana

Kivikautinen irtolöytöpaikka (Rauman seminaarin kok., tasatalta)  
 Pk 4124 01 RUHVANA tai Pk 4124 02 PUTIKKO  
 Löytynyt Ruhvanan kylästä Pekka Kososen navetan kiviseinää purettaessa. Inventoinnin yhteydessä ei Kososen tilaa paikannettu.

## Kohde 55 Linnalahti

Kivikautinen irtolöytöpaikka ? (kourutaltoa ?)  
 Pk 4124 02 PUTIKKO (liite IV:6)  
 Nimetön ilmoitus Savonlinnan maakuntamuseoon syyskuussa-88, jonka mukaan Linnalahden uuden talon perustuksia kaivettaessa olisi löytynyt vihreästä kivistä tehty kourutaltoa. Lehtinen kävi paikalla syyskuussa -88 havaitsematta merkkejä muinaisjäännöksestä. Inventoinnin yhteydessä käveltiin talon alapuolisella hiekkaperäisellä pellolla, mutta asuinpaikan merkkejä ei havaittu. Paikka vaikuttaa kuitenkin lupaavalta asuinpaikka-alueelta.

## Kohde 56 Iso Linnavuori ja Pieni Linnavuori

Pk 4124 05 SUURI-MATKO (liite IV:20)  
 Paikalla käytiin inventoinnin yhteydessä "linna"-nimien vuoksi. Linnavuorilla ei havaittu vallituksia tai muita merkkejä muinaisjäännöksistä. Mäet eivät kaiken kaikkiaan vaikuta muinaislinnoilta.

## Kohde 57 Punkaniemi

Kivikautinen irtolöytöpaikka ? (kivikirves ?)  
 Pk 4124 02 PUTIKKO (liite IV:7)  
 Tiedotustilaisuuden (10.9.-89) yhteydessä Arvo Räsänen (os: Asevelitie 7, 58500 Punkasalmi) ilmoitti löytäneensä Saunalahden eteläpuoleiselta pellolta kivikirveen. Esine on Räsänen hallussa. Esinettä tai löytöpaikkaa ei kuitenkaan enää inventoinnin yhteydessä ehditty tarkastaa.

(m)  
Kohde 58 Sääsänniemi  
Lapinraunioita ? (yleisöilmoitus)  
Pk 4213 04 PUTKINIEMI (liite IV:21)  
Tiedotustilaisuuden yhteydessä ilmoitettiin Sääsänniemessä  
olevan lapinraunioita (ilmoittaja ei halua nimeään julki).  
Sääsänniemeen on hiljattain rakennettu kesämökkejä, joten  
rauniot saattavat olla tuhoutuneita. Paikalla ei  
inventoinnin yhteydessä enää ehditty käydä.

Kartta seuraavalla sivulla:

Mj n:o 12 Orasaari a, kivikautinen asuinpaikka

13 Orasaari b, " "

14 Antikanniemi, " "

15 Saunasaari, " "

16 Ristiniemi, kivilatomus

17 Hiislahti, "

19 Ristiniemi a, kivikautinen asuinpaikka

20 Ristiniemi b, " "

21 Ristiniemi c, " "

30 Heinniemi a, " "

31 Heinniemi b, " "

32 Pakkasharju a, " "

33 Pakkasharju b, " "

34 Pakkasharju c, " "

25 Sammenkanta, " "

Kohde n:o 44 Ahokkaansaari, kivikautisia irtolöytöjä/ ilmoitus röykkiöistä

Kohde n:o 57 Punkaniemi, kivikautinen irtolöytöpaikka (?)

PK 4124 02 PUTIKKO, 1988

Mj n:o 1 Kaarniemi, kivik. asuinpaikka

Mj n:o 2 Harjuaho, " "

Mj n:o 7 Nuuvnlahti, " "

Mj n:o 8 Hievaslahti, " "

Pk 4122 12 KULENNOINEN, 1987



Mj n:o 3 Pahatso, kivik. asuinpaikka

Mj n:o 37 Kärensalmi, " "

Mj n:o 38 Kämpälämäki, " "

Irtol. n:o 47 Mehtolanniemi ja Villala, kivik. irtol. (KM 14160)

Pk 4213 07 RUOKKEENNIEMI, 1987 (pohjoinen puoli)

Pk 4124 09 PURUJÄRVI, 1987 (eteläinen puoli)



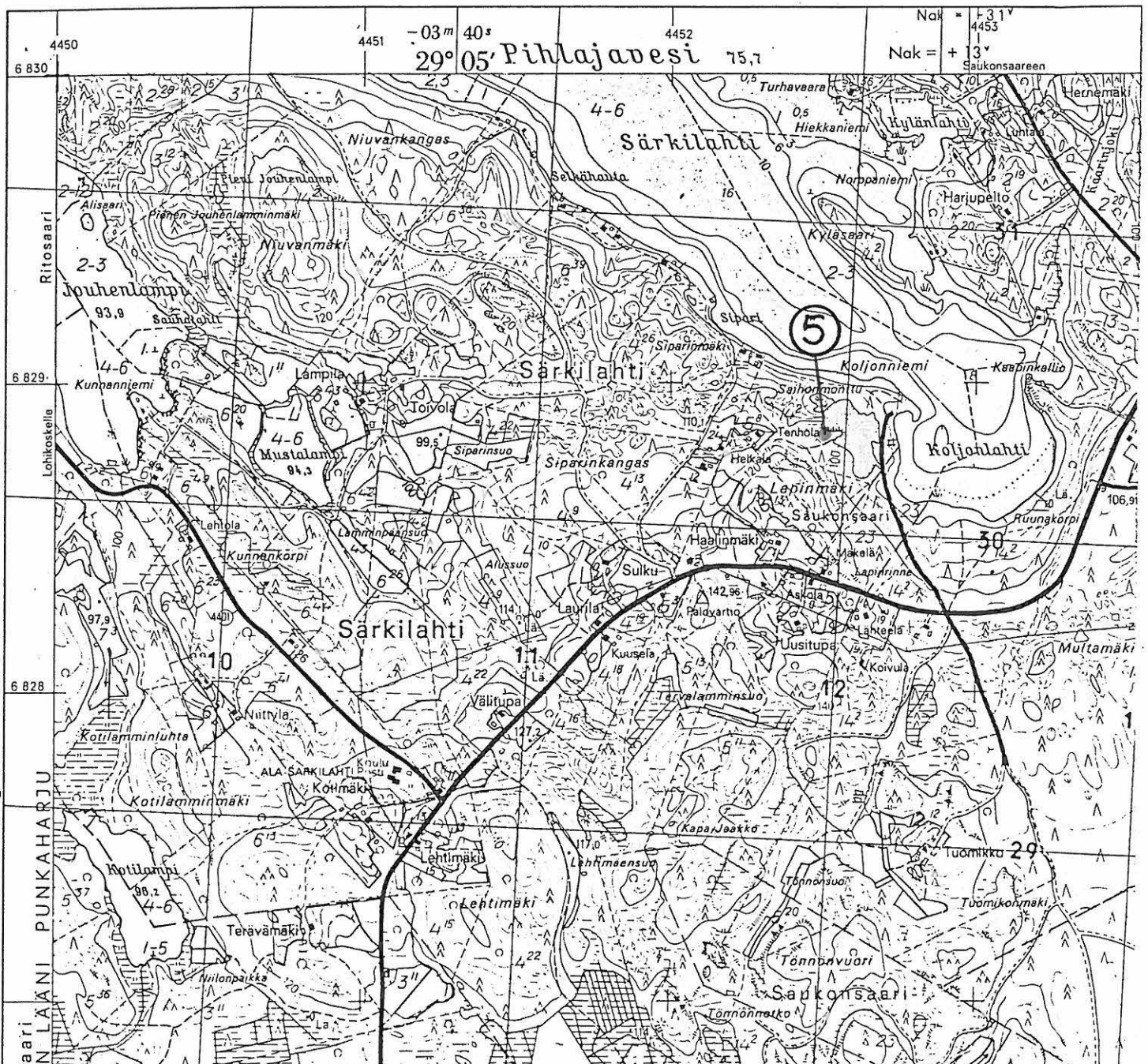
Mj n:o 4: Kerosärkkä, kivikautinen asuinpaikka

Pk 4124 02 PUTIKKO, 1988



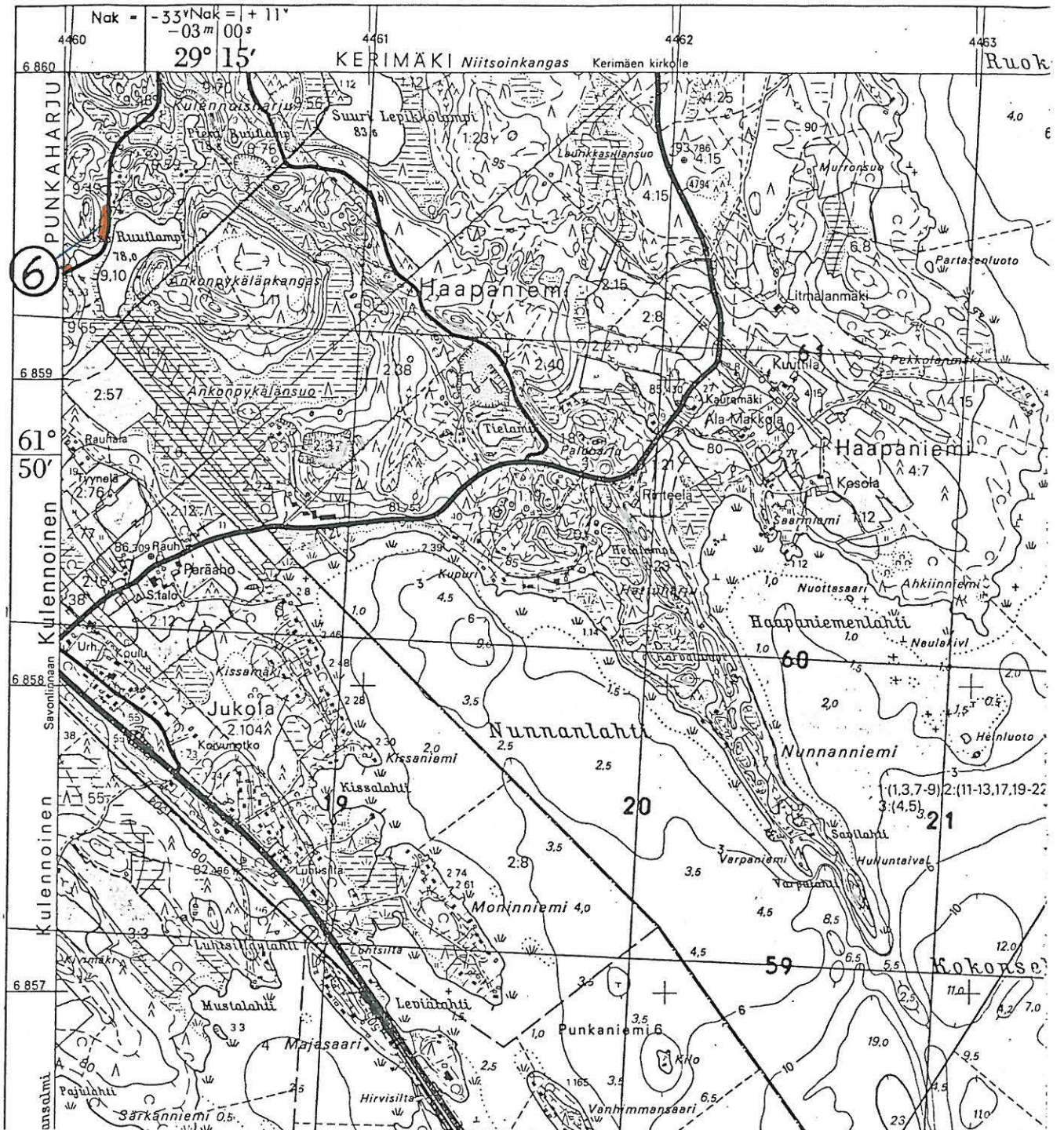
Mj n:o 5: Särkilähti, kivilatomus

Pk 4121 12 SÄRKILÄHTI, 1985



Mj n:o 6 Iso-Ruutlampi, kivik. asuinpaikka

Pk 4124 03 PUNKAHARJU, 1988



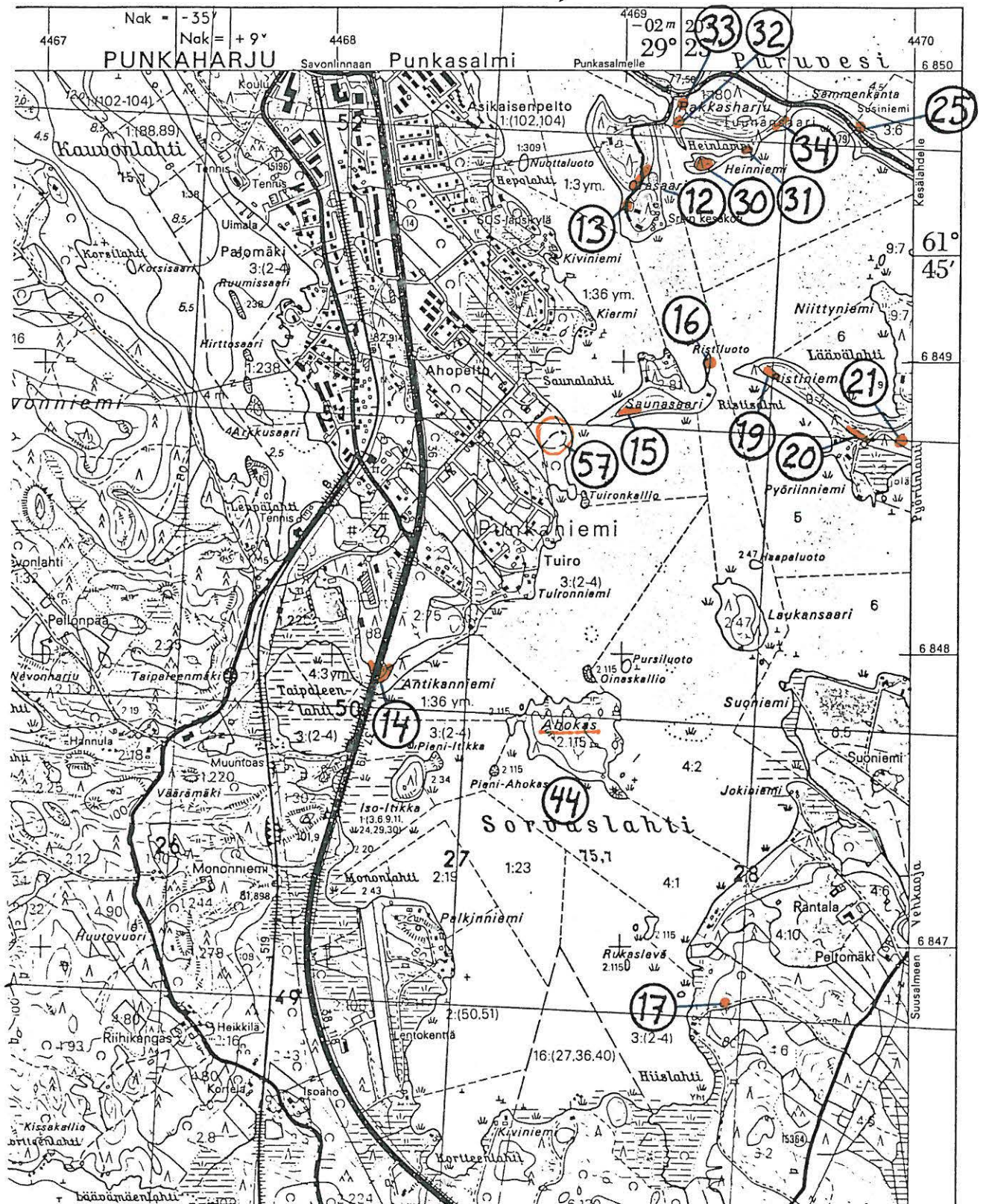


- Mj n:o 9 Salilampi a, kivik. asuinpaikka
- Mj n:o 10 Salilampi b, " "
- Mj n:o 11 Honkaniemi, " "
- Mj n:o 40 Linnaniemi, mahdollinen linnavuori
- Irtol. n:o 55 Linnalahti, kivik. irtol. (?)

Pk 4124 02 PUTIKKO, 1988



Pk 4124 02 PUTIKKO, 1988



Mj n:o 18 Lasimäki, kivik. asuinpaikka

Mj n:o 26 Laminniemenlampi, kivik. asuinpaikka

Mj n:o 35 Salkoniemi, " "

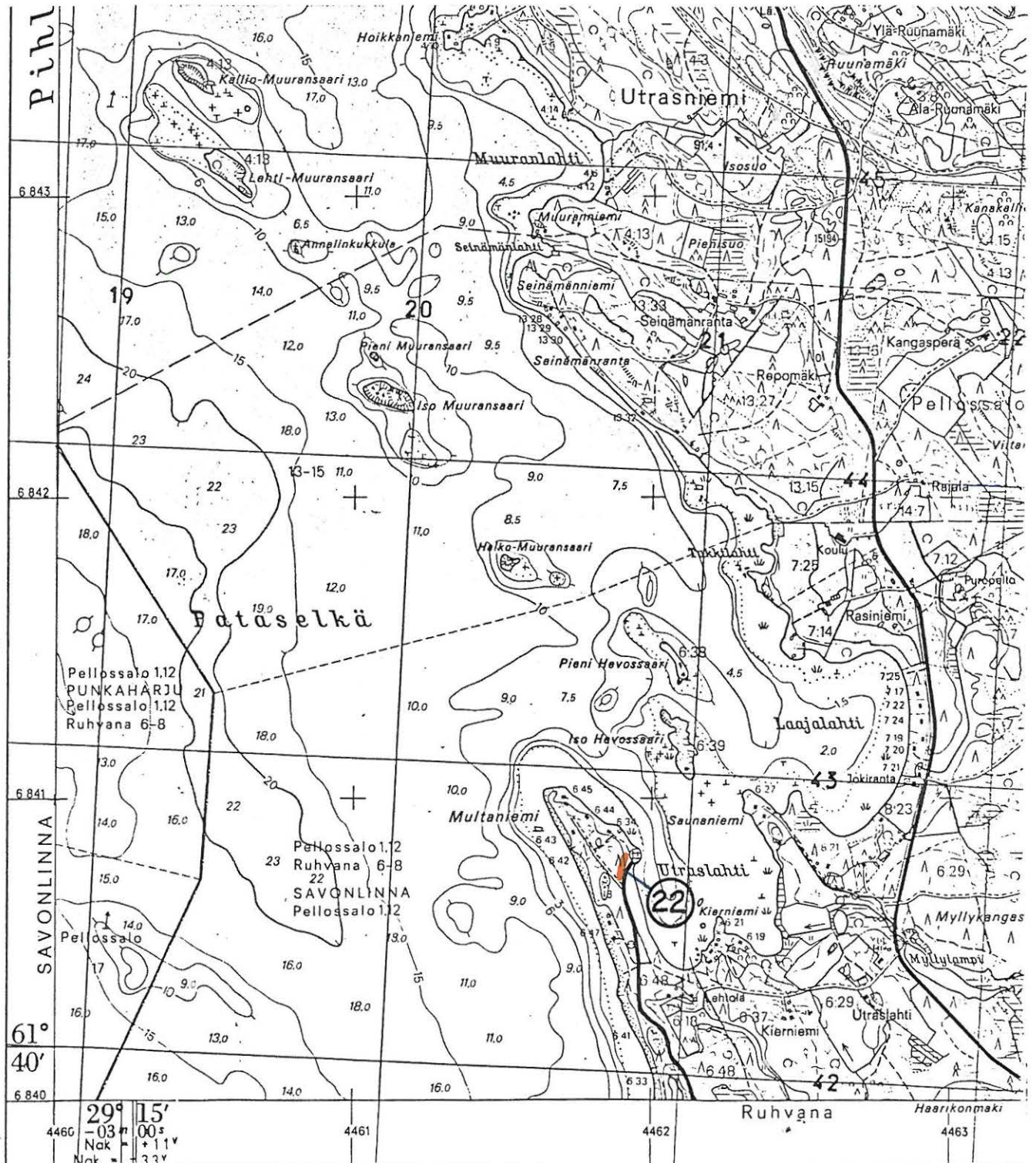
Pk 4124 06 HIUKKAJOKI, 1987 (pohjoinen puoli)

Pk 4124 05 SUURI-MATKO, 1987 (eteläinen puoli)



Mj n:o 22: Multaniemi, kivikautinen (?) asuinpaikka

Pk 4124 02 PUTIKKO, 1988

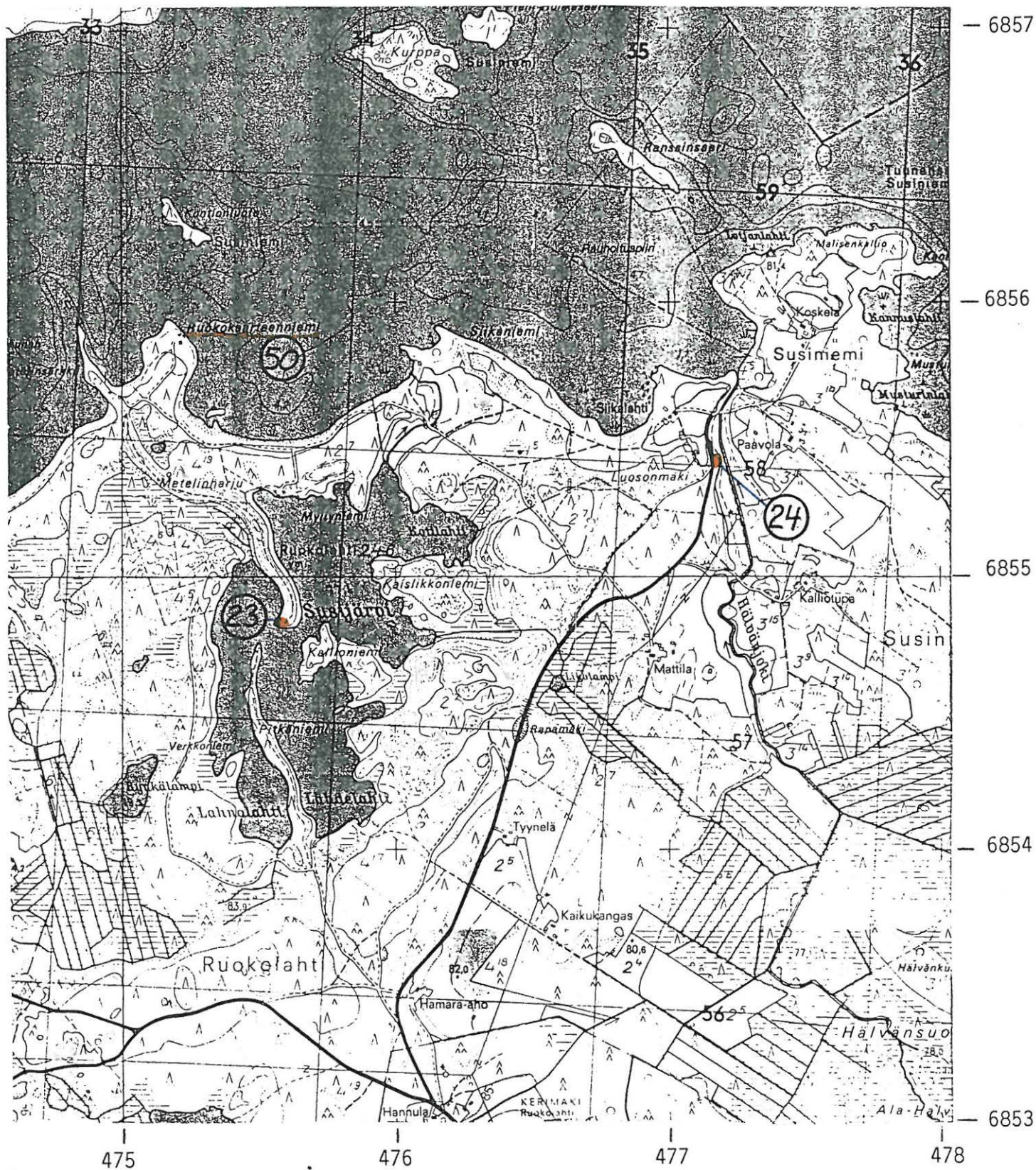


Mj n:o 23 Metelinharju, kivikautinen asuinpaikka

Mj n:o 24 Hälvänjoki, " "

Irtol. n:o 50 Ruokokaarre, kivik. irtolöytö (KM 18985)

Pk 4124 06 HIUKKAJOKI, 1987



Mj n:o 27 Kukkonieniemi, kivikautinen asuinpaikka

Mj n:o 43 Kirveslahti, "

Irtol. n:o 53 Kukkonieniemi, kivik. irtolöytö (KM 24855)

Pk 4124 06 HIUKKAJOKI, 1987

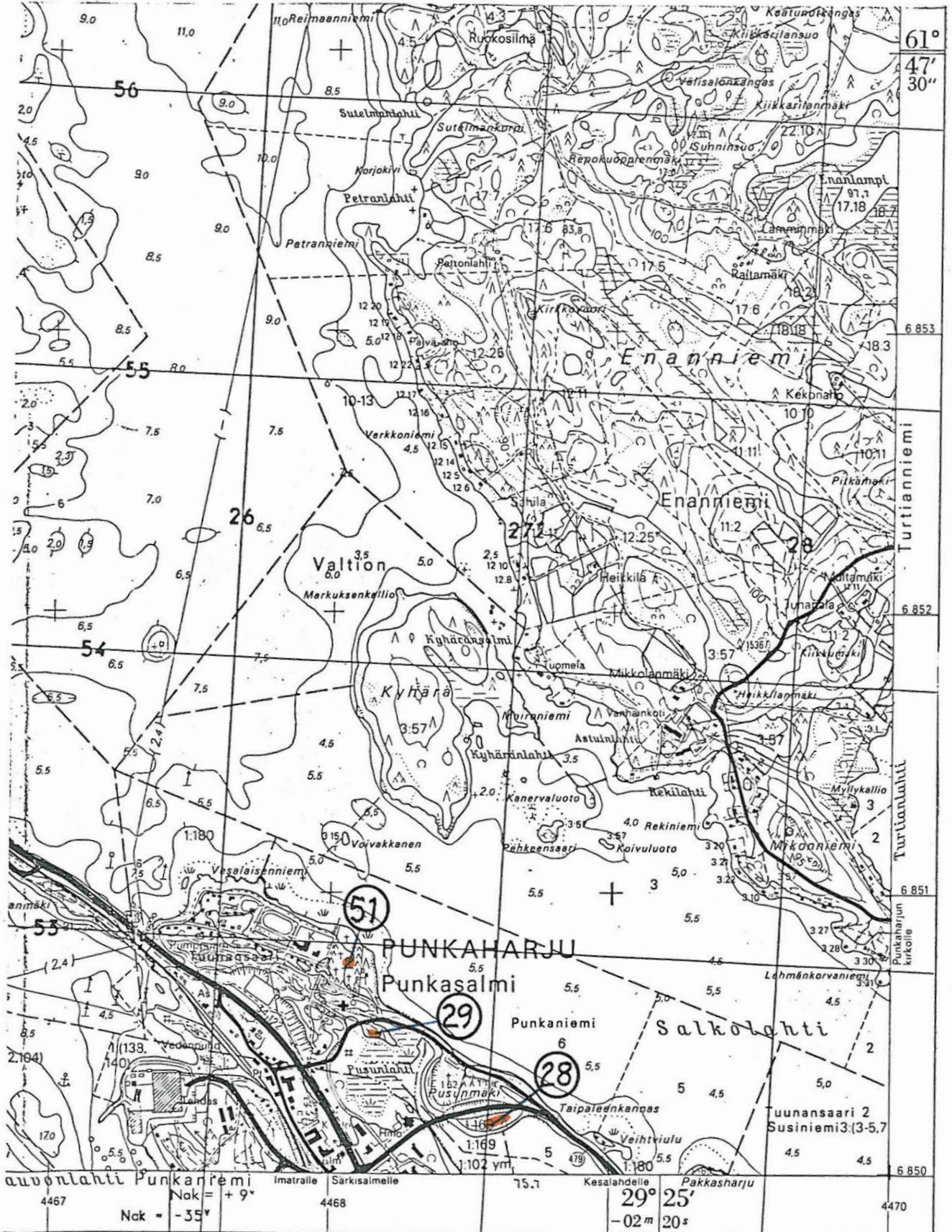


Mj n:o 28 Pusunmäki, kivik. asuinpaikka

Mj n:o 29 Pusunlahti, " "

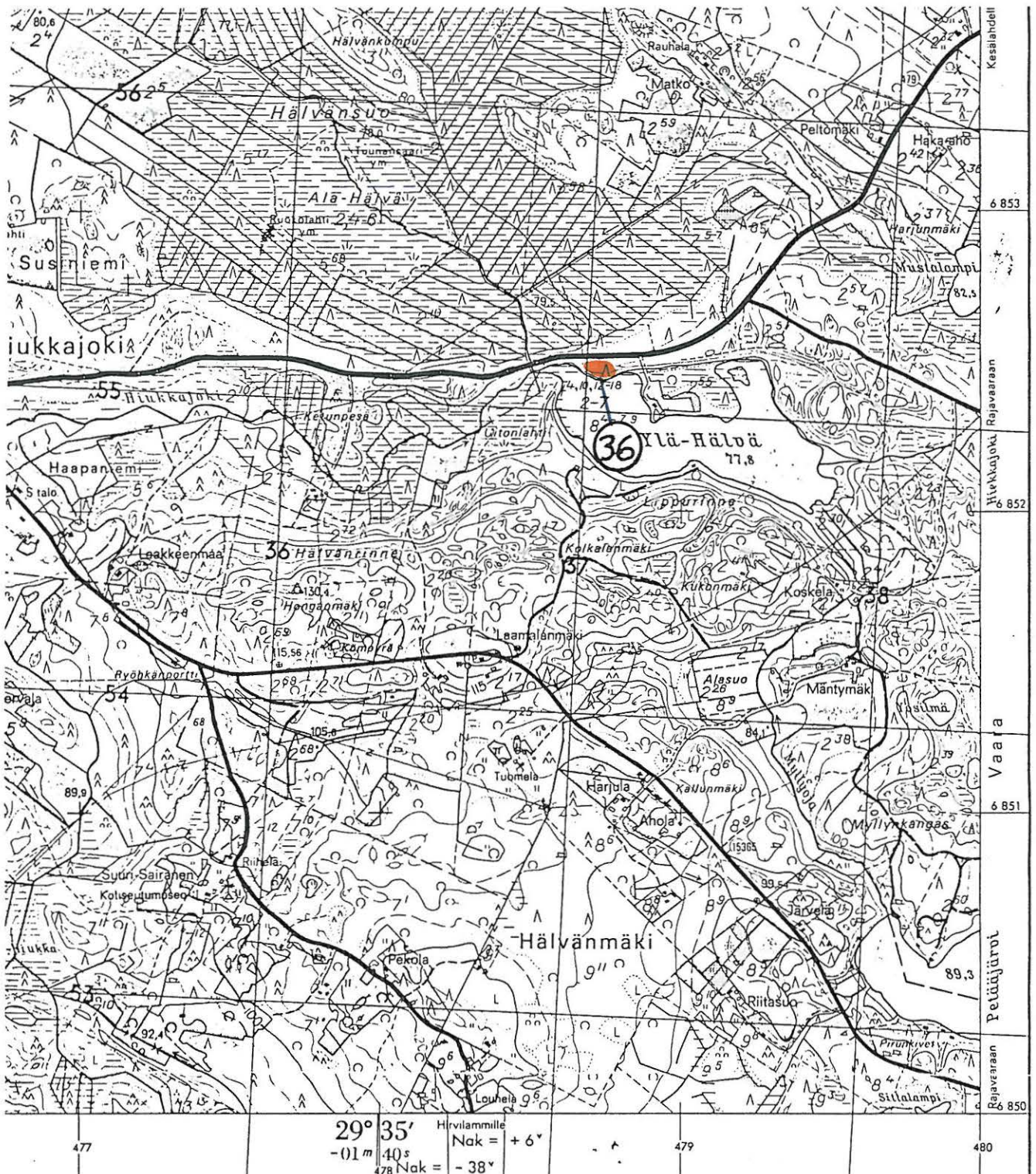
Irtol. n:o 51 Hautausmaa, kivik. irtolöytö (KM 22361)

Pk 4124 03 PUNKAHARJU, 1988



Mj n:o 36: Ylä-Hälvä, kivistinen asuinpaikka

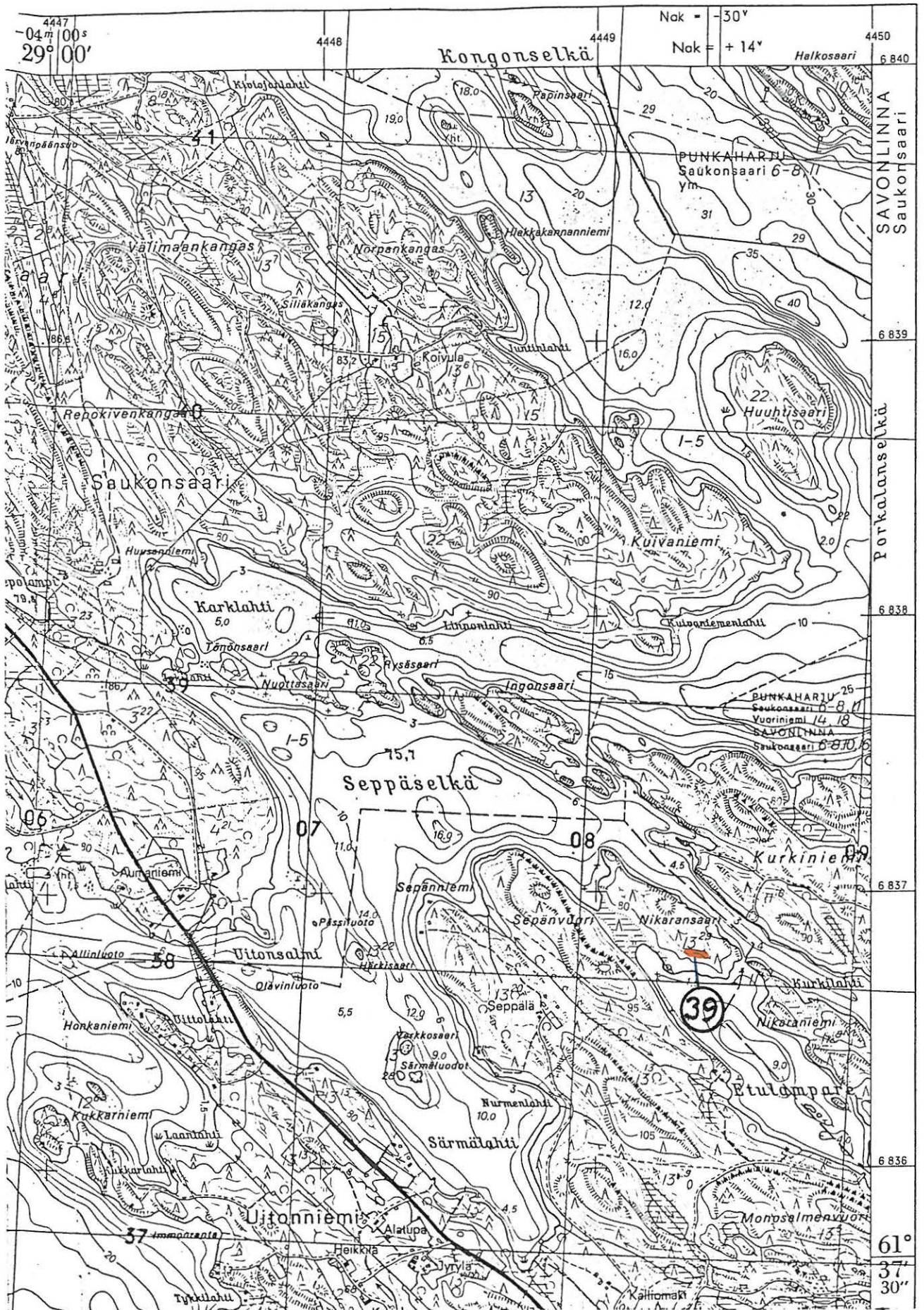
Pk 4124 06 HIUKKAJOKI, 1987





Mj n:o 39: Nikaransaari, kivikautinen asuinpaikka

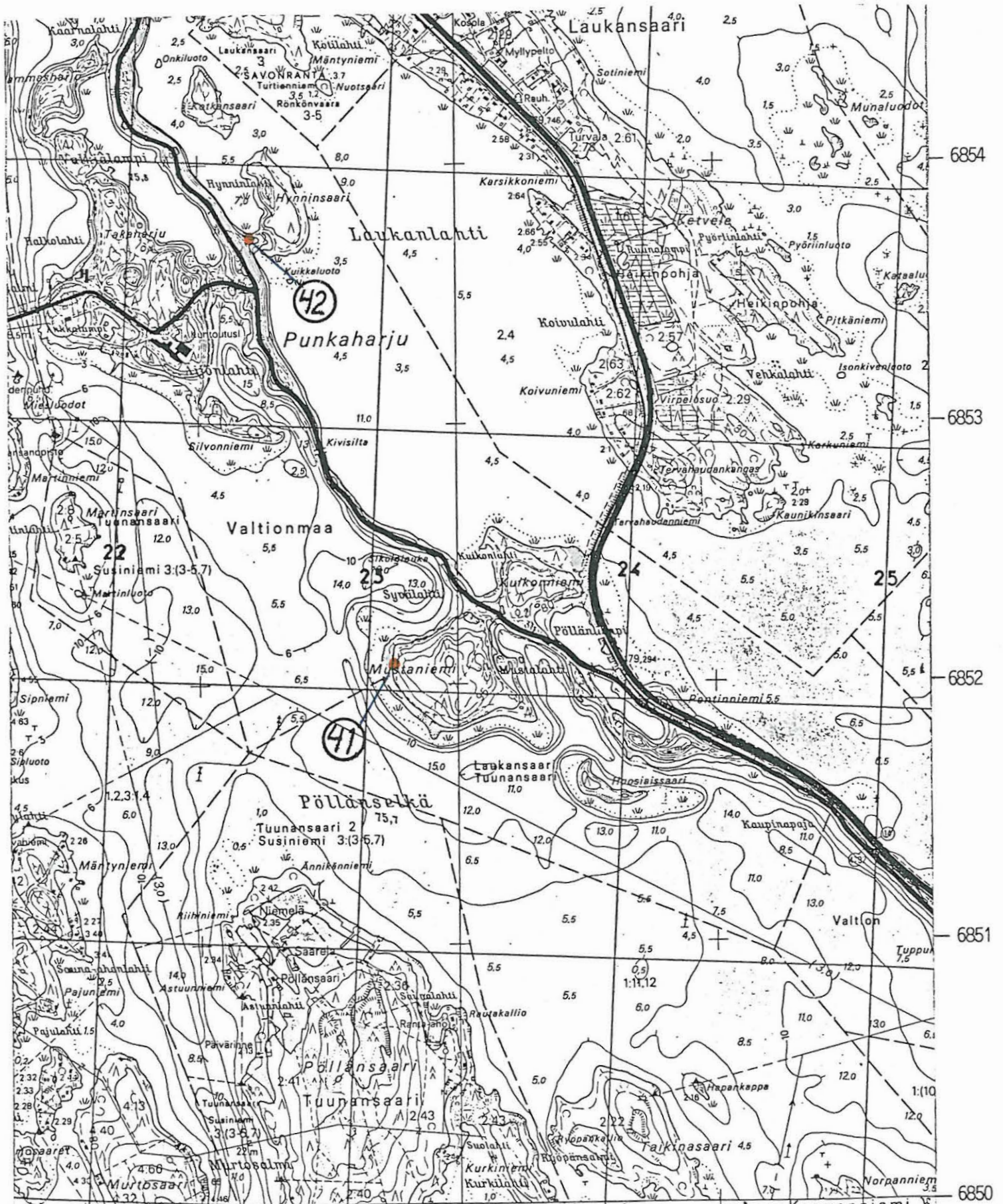
Pk 4122 07 PIOJÄRVI, 1987



Mj n:o 41 Mustaniemi, kivik. asuinpaikka

Mj n:o 42 Hynninlahti, mahdoll. pyyntikuoppia (3 kpl)

Pk 4124 03 PUNKAHARJU, 1988



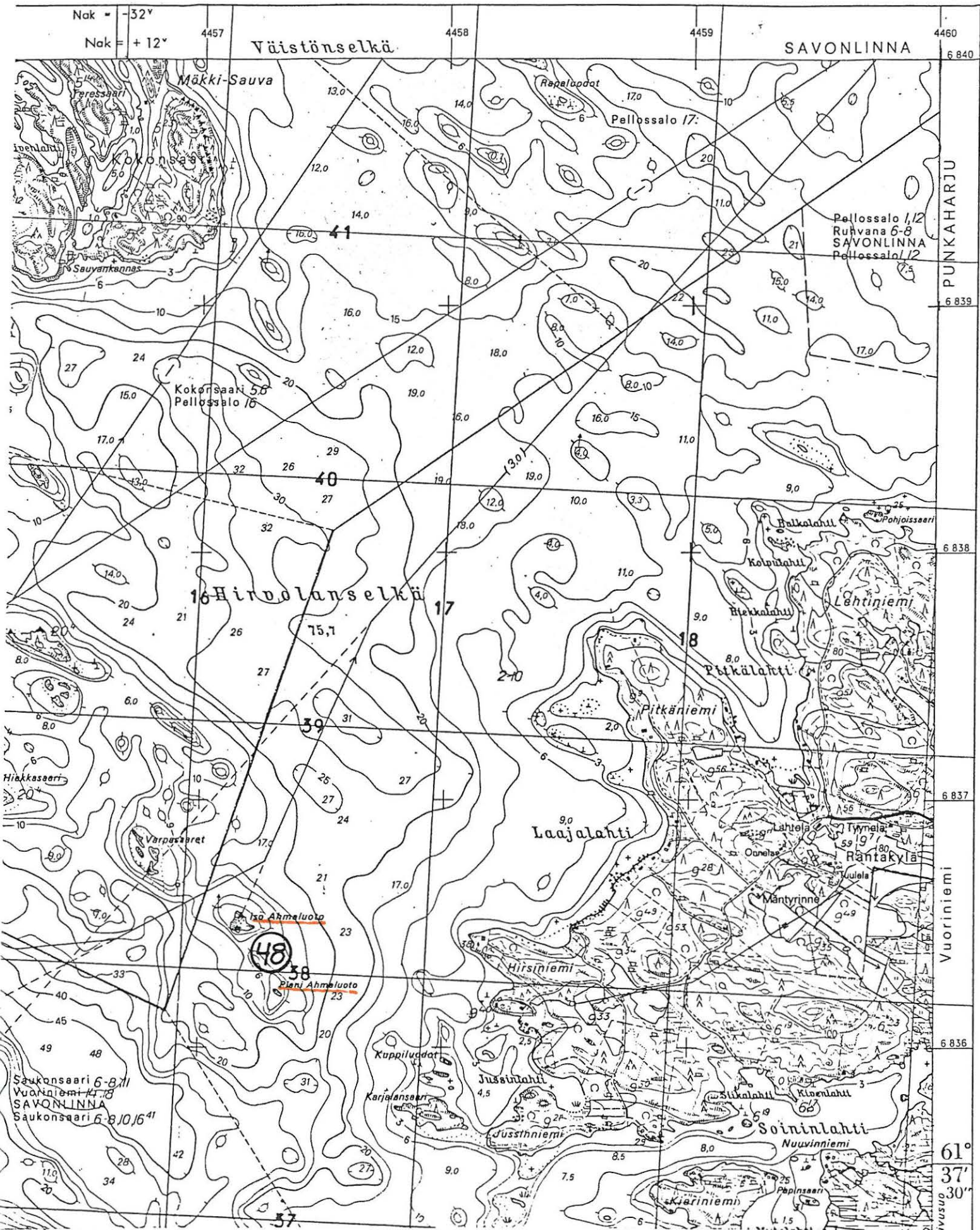
Nak = +10°      29° 20'      Pihlajavesi      4465  
 Nak = -34°      -02m 40s      4466

Irtol. n:o 45 Koveronkallio, kivik. irtolöytö (KM 3025:3)

Pk 4124 05 SUURI-MATKO, 1987



Pk 4122 10 VUORINIEMI, 1987



Irtol. n:o 49 Kylmäniemi, kivik. irtolöytö (KM I8186:1-3)

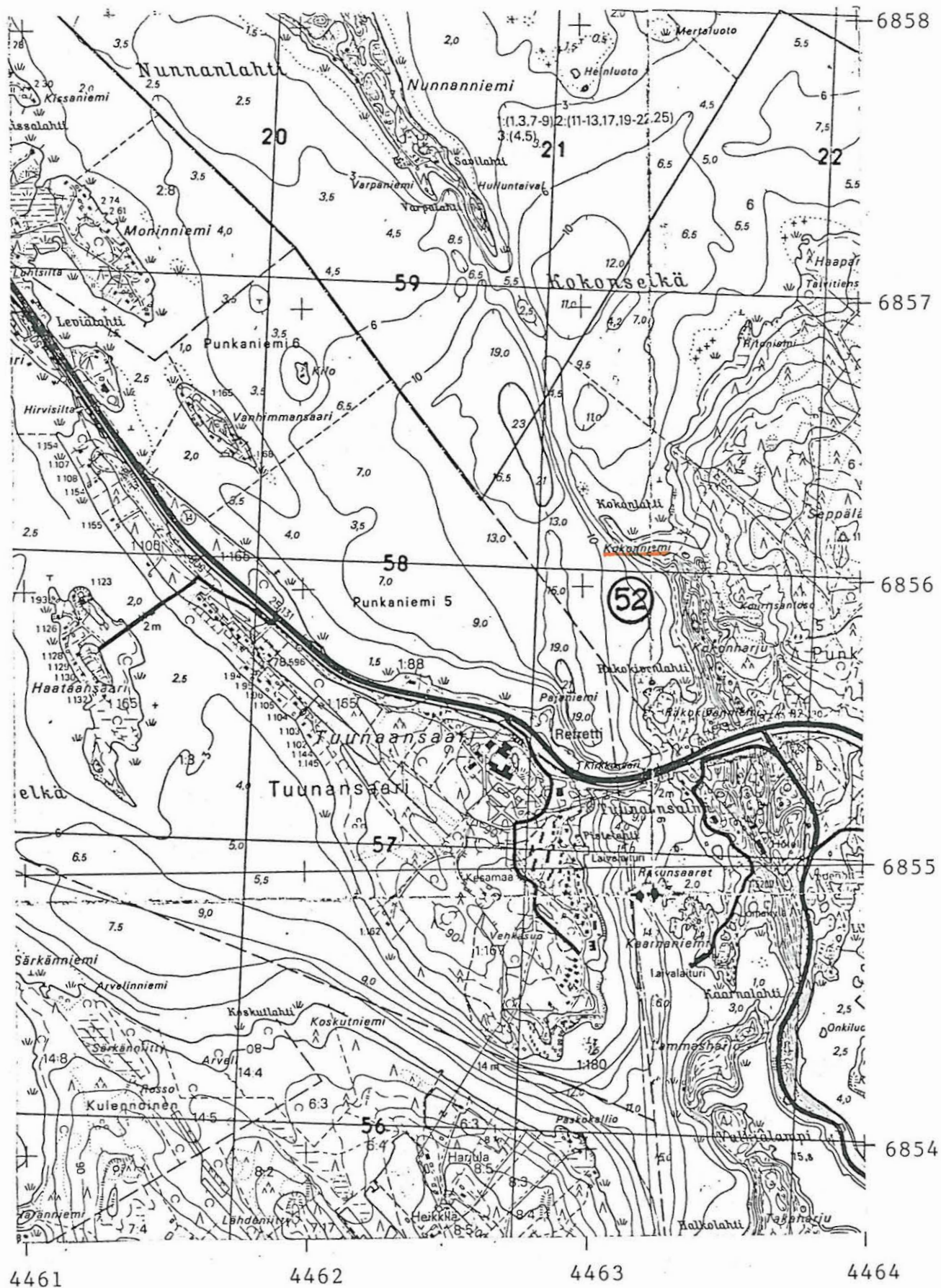
Pk 4213 04 PUTKINIEMI, 1987

Pk 4213 07 RUOKKEENNIEMI, 1987



Irtol. n:o 52, kivik. irtolöytö (KM 22494)

Pk 4124 03 PUNKAHARJU, 1988



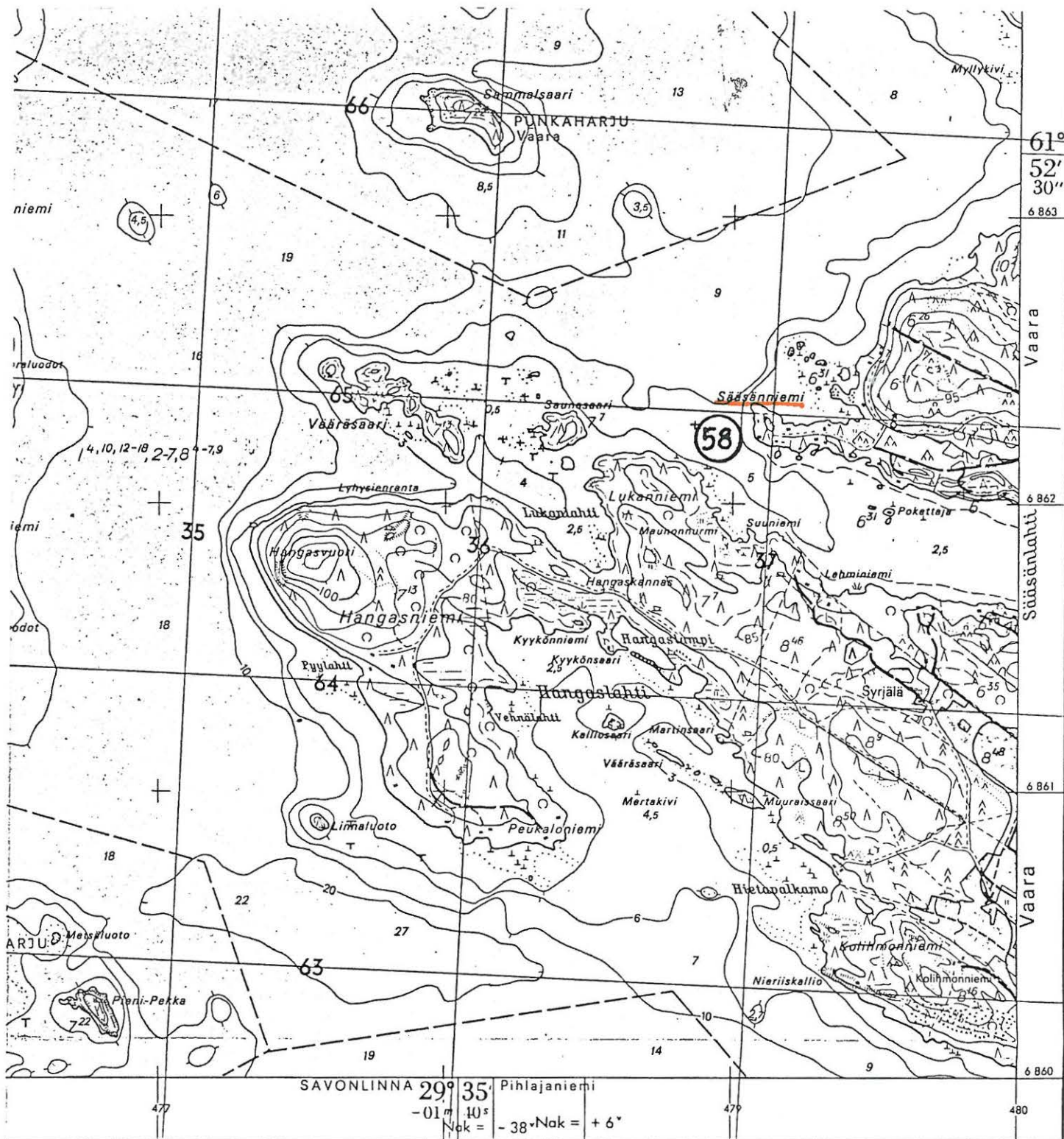
Kohde n:o 56 Iso Linnavuori ja Pieni Linnavuori,  
(tark. synnä paikannimet)

PK 4124 05 SUURI-MATKO, 1987



Kohde n:o 58 Sääsenniemi, ilmoitus lapinraunioista (tarkastamaton)

Pk 4213 04 PUTKINIEMI, 1987





Punkaharju  
LöytöLUETTELO:

KM	löydön laatu	löytöpaikka	kohde
2677:4	reiäll. kirves	Nikaransaari	39
2880:3	tasataltta	Ahokkaansaari	44
2880:4	tasataltta	Ahokkaansaari	44
3025:3	tasataltta	Koveronkallio	45
7534:2	oikokirves	"Tynkkynen"	46
7534:3	oikokirves	"Tynkkynen"	46
11250	kampakeramiikkaa	Jousharjunniemi	1/2
12170	keramiikkaa	Pahatso	3
14160	oikokirves, hioin	Mehtolanniemi ja Villala	47
16497	kourutaltoa	Itäinen Ahmaluoto	48
17606:1-16	kivik. asp.löyt.	Kaarniemi	1
17870:1-421	kivik. kaiv.löyt.	Kaarniemi	1
17915:1-3	kivik. asp.löyt.	Harjuaho	2
18012:1-4	Kivik. asp.löyt.	Kaarniemi	1
18186:1-3	kampakeramiikkaa	Kylmäniemi	49
18909:1-8	kivik. asp.löyt.	Pahatso	3
18985	kampakeramiikkaa	Ruokokaarre	50
19054	kampakeramiikkaa	Pahatso	3
20299:1-12	kivik. asp.löyt.	Pahatso	3
20918	kvartsi-iskoksia	Kerosärkkä	4
22361	keramiikkaa	hautausmaa	51
22494	keramiikkaa	Kokkonniemi	52
24756:1-3	kivik. asp.löyt.	Iso-Ruutlampi	6
24757:1-4	" "	Nuvinlahti	7
24758:1-3	" "	Hievaslahti	8
24759:1-3	" "	Salilampi a	9
24760:1-4	" "	Salilampi b	10
24761:1-6	" "	Honkaniemi	11
24762:1-4	" "	Orasaari a	12
24763	" "	Orasaari b	13
24764:1-5	" "	Antikanniemi	14
24765:1-2	" "	Saunasaari	15
24766:1-2	" "	Lasimäki	18
24767:1-5	" "	Ristiniemi a	19
24768:1-6	" "	Ristiniemi b	20
24769	" "	Ristiniemi c	21
24770:1-5	" "	Multaniemi	22
24771	" "	Metelinharju	23
24772:1-4	" "	Hälvänjoki	24
24773:1-4	" "	Sammenkanta	25
24774:1-3	" "	Lamminniemenlampi	26
24775:1-2	" "	Kukkonniemi	27
24776:1-3	" "	Pusunmäki	28
24777:1-3	" "	Pusunlahti	29
24778:1-11	" "	Heinniemi a	30
24779:1-3	" "	Heinniemi b	31
24780:1-3	" "	Pakkasharju a	32
24781	" "	Pakkasharju b	33

KM	löydön laatu	löytöpaikka	kohde
24782	kivik. asp.löyt.	Pakkasharju c	34
24783:1-8	" "	Salkoniemi	35
24784:1-5	" "	Ylä-Hälvä	36
24785:1-3	" "	Käremsalmi	37
24786:1-4	" "	Käpälämäki	38
24787:1-2	" "	Nikaransaari	39
24788:1-2	" "	Mustaniemi	41
24855	kampakeramiikkaa	Kukkonniemi	27
24855	liuskerengas	Koikkala	53
25044	kivik. asp.löyt.	Kirveslahti	43
Rauman semin.	tasataltta	Ruhvana	54

## Punkaharju

## KOHDELUETTELO:

Kohteiden 1-43 kohdalla kohteen numero on sama kuin muinaisjäännösnumero (=kiinteä muinaisjäännös)

n:o	kohteen nimi	kohteen laatu
1	Kaarniemi	kivikautinen asuinpaikka
2	Harjuaho	" "
3	Pahatso	" "
4	Kerosärkkä	" "
5	Särkilahti	kivilatomus
6	Iso-Ruutlampi	kivikautinen asuinpaikka
7	Nuuvilahti	" "
8	Hievaslahti	" "
9	Salilampi a	" "
10	Salilampi b	" "
11	Honkaniemi	" "
12	Orasaari a	" "
13	Orasaari b	" "
14	Antikanniemi	" "
15	Saunasaari	" "
16	Ristiluoto	kivilatomus
17	Hiislahti	" "
18	Lasimäki	kivikautinen asuinpaikka
19	Ristiniemi a	" "
20	Ristiniemi b	" "
21	Ristiniemi c	" "
22	Multaniemi	" (?) "
23	Metelinharju	" " (?)
24	Hälvänjoki	" "
25	Sammenkanta	" "
26	Lamminniemenlampi	" "
27	Kukkoniemi	" "
28	Pusunmäki	" "
29	Pusunlahti	" "
30	Heinniemi a	" "
31	Heinniemi b	" "
32	Pakkasharju a	" "
33	Pakkasharju b	" "
34	Pakkasharju c	" "
35	Salkoniemi	" "
36	Ylä-Hälvä	" "
37	Käremsalmi	" "
38	Käpälämäki	" "
39	Nikaransaari	" "
40	Linnaniemi	mahdollinen linnavuori
41	Mustaniemi	kivikautinen asuinpaikka
42	Hynninlahti	mahdollisia pyyntikuoppia (3 kpl)
43	Kirveslahti	kivikautinen asuinpaikka

## muut tarkastuskohteet:

n:o	kohteen nimi	kohteen laatu/tarkastuksen aihe *
44	Ahokkaansaari	kivikautinen irtolöytöpaikka (+)/ ilmoitus kiviröykkiöistä (-)
45	Koveronkallio	kivik. irtol.paikka (-)
46	"Tynkkynen"	kivik. irtol.paikka (-)
47	Mehtolanniemi ja Villala	kivik. irtol.paikka (-)
48	Itäinen Ahmaluoto	kivik. irtol.paikka (+)
49	Kylmäniemi	kivik. irtol.paikka (-)
50	Ruokokaarre	kivik. irtol.paikka (-)
51	hautausmaa	kivik. irtol.paikka (+)
52	Kokkonniemi	kivik. irtol.paikka (+)
53	Koikkala	kivik. irtol.paikka (+)
54	Ruhvana	kivik. irtol.paikka (-)
55	Linnalahti	kivik. irtol.paikka (+)
56	Iso Linnavuori ja Pieni Linnavuori	"linna"-nimet (+)
57	Punkaniemi	kivik. irtol.paikka (-)
58	Sääsänniemi	ilmoitus lapinraunioista (-)

\* sulkuihin merkitty "+" tarkoittaa, että kohde on tarkastettu ja "-", että kohdetta ei ole paikannettu ja/tai tarkastettu inventoinnin yhteydessä.

## Kuvatekstit

Kuvaaja: Timo Sepänmaa  
 Filmi: Kodak TMX (musta-valko)  
 Savonlinnan museon kuva arkisto 525:

1. Kukkonieni (kohde 27), kivikautinen asuinpaikka. Asuinpaikkalöytöjä kuvassa näkyvän soramontun seinämästä. Lännestä.
2. Sama kuin edellinen. Seppo Koikkalainen löytänyt kampakeramiikanpalan (KM 24855) kuvan keskellä, tien vasemmassa laidassa näkyvästä leikkauksesta. Lännestä.
3. Sama kuin edellinen, kauempaa. Lännestä.
4. Ristiniemi a (kohde 19), kivikautinen asuinpaikka. Asuinpaikkalöytöjä kuvassa näkyvälle tasanteelle tehdystä koekuopasta. Kaakosta.
5. Sama kuin edellinen. Kaakosta.
6. Ristiniemi c (kohde 21), kivikautinen asuinpaikka. Palaneita luunsiruja kuvan keskikohdan tienoille tehdystä koekuopasta. Etelästä.
7. Ristiluoto (kohde 16), kivilatomus. Kaakosta.
8. Sama kuin edellinen. Lounaasta.
9. Sama kuin edellinen. Kuvassa Timo Eskola. Etelästä.
10. Saunasaari (kohde 15), kivikautinen asuinpaikka. Saaren länsiosaa. Asuinpaikkalöytöjä kuvassa näkyvän törmän päälle tehdyistä kahdesta koekuopasta. Etelästä.
11. Sama kuin edellinen, kauempaa järveltä. Etelästä.
- 12.-17. Sotavarustuksia Kaitasaaren eteläkärjessä.
18. Ylä-Hälvä (kohde 36), kivikautinen asuinpaikka. Asuinpaikkalöytöjä kuvassa näkyvältä hakkuu-aukealta metsäkoneiden tekemistä viilloksista. Oikealla Ylä-Hälvä -järvi. Lännestä.
19. Sama kuin edellinen. Lännestä.
20. Honkaniemi (kohde 11), kivikautinen asuinpaikka. Asuinpaikkalöytöjä kuvassa vasemmalle nousevan tien pinnasta. Vasemmalla lato. Etelästä.
21. Sama kuin edellinen. Kuvan keskellä, hiekkatien taaemmaisella laidalla koekuopan paikka, josta löytyi kampakeramiikkaa. Lännestä.
22. Hiislahti (kohde 17), kivilatomus. Etelästä.
23. Sama kuin edellinen. Lounaasta.
24. Sama kuin edellinen. Oikealla Leena Lehtinen. Länsilounaasta.
25. Hievaslahti (kohde 8), kivikautinen asuinpaikka. Asuinpaikkalöytöjä kuvan keskikohdan tienoille tehdystä koekuopasta. Kaakosta.
26. Sama kuin edellinen. Itäkaakosta.
27. Nuuvilahti (kohde 7), kivikautinen asuinpaikka. Asuinpaikkalöytöjä kuvan keskelle tehdystä koekuopasta. Etelälounaasta.
28. Sama kuin edellinen. Etelästä.

29. Hälvänjoki (kohde 24), kivistä asuinpaikka. Leena Lehtinen koekuopan kohdalla. Pohjoisesta.
30. Sama kuin edellinen. Lännestä.
31. Metelinharju (kohde 23), mahdollinen kivistä asuinpaikka. Kaksi kvartsi-iskosta kuvan vasemmalla laidassa näkyvän kesämökin nurkalta. Lounaasta.
32. Heinniemi b (kohde 31), kivistä asuinpaikka. Asuinpaikkalöytöjä kuvan keskellä näkyvän polun pinnasta sekä kuvan keskelle, törmän päälle tehdystä koekuopasta. Vaakasuora kaivanto on juoksuhautaa. Lännestä.
33. Sama kuin edellinen. Lännestä.
34. Heinniemen ja Pakkasharjun välissä sijaitsevia 2. maailmansodan aikaisia panssariesteitä.
35. Sama kuin edellinen.
36. Antikanniemi (kohde 14), kivistä asuinpaikka. Etelästä.
37. Sama kuin edellinen. Asuinpaikkalöytöjä kuvassa näkyvän suuren puupinon vasemmalla puolella olevan männyn eteen tehdystä koekuopasta. Lounaasta.
38. Kärensalmi (kohde 37), kivistä asuinpaikka. Asuinpaikkalöytöjä kuvassa näkyvästä tienleikkauksesta. Itäkoillisesta.
39. Sama kuin edellinen. Kuvassa Leena Lehtinen. Itäkoillisesta.
40. Hynninlahti (kohde 42), mahdollisia pyyntikuoppia. Kuvassa Leena Lehtinen seisoo yhdessä kuopassa. Kaakosta.
41. Iso-Ruutlampi (kohde 6), kivistä asuinpaikka. Keramiikanpala (KM 24756:1) vasemmalla näkyvästä tienleikkauksesta. Kuvan keskellä Leena Lehtinen osoittaa löytöpaikkaa lapiolla. Etelästä.
42. Sama kuin edellinen. Etelästä.
43. Orasaari a (kohde 12), kivistä asuinpaikka. Kuvan keskellä koekuoppa 1 (lapijon kohdalla), josta löytyi kvartsi-iskos (KM 24762:1). Takana oikealla palloilukenttä. Länsiluoteesta.
44. Orasaari b (kohde 13), kivistä asuinpaikka. Nokimaata kannon alla rantatörmässä. Lännestä.
45. Sama kuin edellinen. Edellisen kuvan kanto vasemmalla. Kannon oikealta puolelta törmästä löytyi kaksi kvartsi-iskosta (KM 24763). Lännestä.
46. Orasaari a (kohde 12), kivistä asuinpaikka. Koekuoppa 3, josta löytyi kolme kvartsi-iskosta (KM 24762:3), kuvan keskikohdan tienoilla, heikosti erottuvan muinaisen rantatörmän päällä. Kaakosta.
47. Pakkasharju c (kohde 34), kivistä asuinpaikka. Kvartsi-iskoksia kuvan keskikohdan tienoilta polun pinnasta. Pohjoiskoillisesta.
48. Ristiniemi b (kohde 20), kivistä asuinpaikka. Kvartsi-iskoksia (KM 24768:6) kuvan vasempaan laitaan tehdystä koekuopasta. Lännestä.
49. Sama kuin edellinen. Kivikirveen katkelman (KM 24768:1) löytäjä Tapio Laine osoittaa esineen löytöpaikkaa. Lounaasta.

50. Sama kuin edellinen. Idästä.
51. Sama kuin edellinen. Eteläkaakosta.
52. Multaniemi (kohde 22), kivikautinen (?) asuinpaikka.  
Vasemmalla Esa Laukkanen koekuopan 1 vierellä.  
Lounaasta.
53. Sama kuin edellinen. Etelästä.
54. Heinniemi a (kohde 30), kivikautinen asuinpaikka.  
Etelänpuoleista rantatörmää. Keramiikanpalat KM 24778:1-  
5 kuvan vasemmassa laidassa näkyvän männyn juurelta.  
Idästä.
55. Sama kuin edellinen. Kvartsi-iskoksia ja keramiikkaa  
"in situ".



liite VIII

PUNKAHARJUN KIIINTEÄT MUINAISJÄÄNNÖKSET

1:200 000

(pohjana GT-kartta n:o 6)