



PYHTÄÄ

Esihistoriallisten muinaisjäännösten inventointi

Sirkka-Liisa Seppälä
11.9. – 6.10.2006
Arkeologian osasto
Museovirasto



KAAKKOIS-SUOMEN
YMPÄRISTÖKESKUS
SYDÖSTRA FINLANDS
MILJÖCENTRAL

SISÄLLYS

JOHDANTO	2
TUTKIMUSHISTORIAA	3
INVENTOINTIALUEEN SIJAINTI JA MAASTO	3
HAVAINNOT JA TULOKSET	4
LÄHTEET	5
KOHDELUETTELO	6
PYHTÄÄN ARKEOLOGISET LÖYDÖT KOKOELMISSA	9
KOHDEKUVAUKSET, MUINAISJÄÄNNÖKSET	11
KOHDEKUVAUKSET, MAHDOLLISET MUINAISJÄÄNNÖKSET	83
KOHDEKUVAUKSET, LÖYTÖPAIKAT	88
KOHDEKUVAUKSET, LUONNONMUODOSTUMAT	105
NEGATIIVILUETTELO	107
DIALUETTELO	111
YLEISKARTTA, 1:100 000, tarkastetut alueet	113
YLEISKARTTA, 1:100 000, kohteet	114
PERUSKARTTAOTTEET 1:10 000/1:5000	115–147
KUVATAULUT	148–200

Kertomukseen liittyvät negatiivit 142245–142398

Kertomukseen liittyvät diat 59306–59340

Kertomukseen liittyvät löydöt KM 36389–36417

TIIVISTELMÄ

Pyhtää

Kunnan perusinventointi

Museovirasto, arkeologian osasto

Inventoija FL Sirkka-Liisa Seppälä

Pyhtään kunnan inventointi liittyi arkeologian osaston 2006 inventointiohjelmaan. Kunnassa on aikaisemmin tehty inventointi 1938 (Grundstroem) ja suppea seutukaavainventointi 1975 (Suni) sekä joitakin pienempiä inventointeja. Inventoinnissa tarkastettiin lähes kaikkien manneralueella sijaitsevien, ennestään tunnettujen esihistoriallisten muinaisjäännösten sijainti, luonne ja laajuus. Myös useimmat löytöpaikat tarkastettiin.

Inventoinnin jälkeen Pyhtäältä tunnetaan 59 esihistoriallista, 13 historiallista ja 4 ajoittamatonta kiinteää muinaisjäännöstä (76). Esihistoriallisista muinaisjäännöksistä kivikautisia asuinpaikkoja on 32, kivi- tai pronssikautista asuinpaikkoja 9, pronssikautisia röykkiökohteita 9, varhaismetallikautisia asuinpaikkoja 1 ja rautakautisia röykkiökohteita 5. Lisäksi tunnetaan kaksi kvartsinhankintapaikkaa kivikaudelta ja yksi kvartsinkäsittelypaikka kivi- tai pronssikaudelta. Neljä kohdetta on tuhoutunut. Esihistoriallisen ajan löytöpaikkoja tunnetaan 14.

Löydöt: KM 36389–36417

Kenttätyöaika: 11.9.–6.10.2006

Tutkimusraportti: Sirkka-Liisa Seppälä, Museovirasto, arkeologian osaston arkisto 28.2.2007

Tutkimuskustannukset: Museovirasto, arkeologian osasto

JOHDANTO

Pyhtään kunnan inventointi liittyi arkeologian osaston 2006 inventointiohjelmaan, koska aluetta koskevat tiedot ovat sekä vanhentuneet että puutteelliset. Kunnassa on aikaisemmin tehty inventointi 1938 (Grundstroem) ja suppea seutukaavainventointi 1975 (Suni) sekä joitakin pienempiä inventointeja. Kunnasta on myös 1980-luvun puolivälistä lähtien todettu useita ennestään tuntemattomia kohteita, joista vain osa on ehditty tarkastaa Museoviraston tai Kymenlaakson maakuntamuseon arkeologin virkатыönä.

Inventoinnin kenttätöyöt tehtiin neljän viikon aikana 11.9.–6.10.2007 hyvässä ja poikkeuksellisen lämpimässä syysssäässä. Hirvikärpästen määrä oli ennätyksellinen, mikä vaikeakulkuisen maaston ohella teki työn ja etenemisen ajoittain erittäin vaivalloiseksi. Inventointi rajattiin kunnan mannerosiin ja esihistoriallisiin/ajoittamattomiin kohteisiin. Saaristot kohteet ja historiallisen ajan muinaisjäännökset ja tullaan inventoimaan Kymenlaakson liiton käynnistämässä inventoinnissa 2007.

Kenttätöyön alkuosan päämääräksi asetettiin ennestään tunnettujen esihistoriallisten muinaisjäännösten ja löytöpaikkojen tarkastus. Loppuosan tavoitteena oli tarkastaa viime vuosina Museoviraston tietoon tulleet kohteet. Arkeologiaa jo vuosia harrastanut pyhtääläinen Rune Nygård osallistui myös useina päivinä maastotöihin ja ilmoitti inventoinnin aikana monista uusista kohteista. Jäännösten paikannus olisikin hankalan maaston ja kasvillisuuden takia ollut joissakin tapauksissa käytännössä mahdotonta ilman opastusta. Myös Kymenlaakson maakuntamuseon entinen amanuenssi Timo Miettinen osallistui yhtenä päivänä maastotöihin ja esitteli kohteiden tutkimuksia. Ilmoituksia mahdollisista muinaisjäännöksistä saatiin myös museon nykyiseltä amanuenssilta Marita Kykyriltä. Inventoinnin yhteydessä museosta luovutettiin Pyhtään alueelta vuosien aikana talteen otettuja löytöjä toimitettavaksi Kansallismuseon kokoelmiin.

Vuoden 2007 inventointien jälkeen Pyhtään alueen muinaisjäännöksiä koskevat tiedot ovat hyvät ja kattavat.

Helsingissä 28.2.2007



Sirikka-Liisa Seppälä, FL

TUTKIMUSHISTORIAA

Kunnassa on aikaisemmin tehty inventointi 1938 (Grundstroem) ja suppea seutukaavainventointi 1975 (Sumi) sekä joitakin pienempiä inventointeja. Erityisesti Kymenlaakson maakuntamuseon arkeologit Timo Miettinen (1970–1990-luku) ja myöhemmin Marita Kykyri (2000-luku) ovat tehneet kunnan alueella useita tarkastuksia. Lisäksi kunnassa on tehty 2000-luvulla joitakin inventointeja yleiskaavoituksen (Seppälä 2004; Jussila 2004; Vuoristo 2006) ja valtatie 7 uuden linjauksen takia (Vuoristo ja Lesell 2005).

Kaivauksia on tehty Kinttumäessä (Ailio 1910), Brunamossenin (Bergström 1979) alueella, Susikopinharjulla (Bergström 1986; Miettinen, T. 1993–1994 ja 1998, Lönnqvist K. 1998), Strukankallioilla (Miettinen, T. 1990–1991 ja 1995) sekä Trollbergetillä (Vanhatalo 1993).

Kunnasta tunnettiin ennen inventointia 49 kiinteää muinaisjäännettä (muinaisjäännesrekisteri 1.9.2006), joihin sisältyy 15 kivikautista asuinpaikkaa, neljä kivi- tai pronssikautista asuinpaikkaa, 12 pronssikautista tai varhaismetallikautista asuinpaikkaa ja hautaröykkiötä sekä yhdeksän rautakautista hautaröykkiötä tai -latomusta. Lisäksi kunnan alueelta on tunnettu yksi raudanvalmistuspaikka ja yksi rautakautiseksi tai keskiaikaiseksi ajoitettu jatulintarha. Esihistoriallisen ajan löytöpaikkoja oli tiedossa kymmenkunta.

INVENTOINTIALUEEN SIJAINTI JA MAASTO

Pyhtään kunnan (maapinta-ala 288,4 km²) mannerta rajaa pohjoisessa ja lännessä Kymijoen läntinen haara. Rannikkosijainti leimaa koko kunnan maantieteellisiä erityispiirteitä. Kunnan länsi- ja pohjoisrajan muodostava Kymijoen läntinen haara muodostui jo kivikaudella tärkeäksi meriväyläksi sisämaahan ja on säilyttänyt merkityksensä vesireittinä nykyaikaan saakka. Suurin osa maa-alasta on huuhtoutunutta ja erittäin kivikkoista moreeni- ja kalliomaata. Suurista kalliialueista erottuu erityisesti rannikon lounaasta koilliseen suuntautuva korkeiden ja jyrkkärinteisen selänteiden jakso. Kunnan länsiosassa kulkee suunnilleen pohjois-eteläsuuntainen, lähes 20 kilometriä pitkä sora- ja hiekkaharjajakso, joka alkaa Harjunkylästä ja jatkuu Susikopinharjun, Korkiaharjun ja Korsnäsin kautta Munapirttiin asti. Myös keski- ja itäosassa on useita pohjois-eteläsuuntaisia harjumuodostumia mm. Mossamalmen, Kananiemenharju ja Pellaksenharju jatkeineen. Kallio- ja harjuselänteiden välisiin laaksoihin, muinaisiin salmiin ja lahtiin on kerrostunut savikoita ja suomaita. Laajimmat savikot ovat Länsikylän ja Myllykylän tasankolaaksossa¹.

Koko Pyhtään alue on ollut vielä mesoliittisella ajalla rikkonaista ulkosaaristoa. Alueen länsiosassa erottuvan pitkän pohjois-eteläsuuntaisen harjajakson korkeimmat kohdat olivat jo kohonneet merestä. Kunnan keski- ja itäosassa sijaitsevat korkeimmat (30-) mäet (Tervakalliot, Pitkäkalliot, Moronvuori, Haukkavuori) kohosivat jyrkkärinteisinä kalliosaarina. Kymijoki syntyi noin 7000 vuotta sitten varhaiskampakeraamisena aikana ja vielä 6000 vuotta sitten jokisuu oli Anjalankosken Ankkapurhan alapuolella. Jokisuun edustalla levisi laaja ja rikkonainen saaristo, josta nykyinen Pyhtään alue muodosti keskeisen osan. Alueen halki kulki kampakeraamisena aikana ainakin kaksi suunnilleen pohjois-etelä-suuntaista harjajaksoa. Nykyisen Valkmusan kansallispuiston alueella sijaitsevat Munasuo, Valkmusa ja Kananiemensuo olivat tuolloin matalia merenlahtia. Kivikauden loppuvaiheessa 1800 eKr. Kymijoen suu oli jo Stockforsin niskassa 11,5 m mpy, noin 6 kilometriä

¹ Maaperäkartta 1:100 000 (3023+3014 KOTKA) Helsinki 1963. Maaperäkartta 1:20 000 (3024). GEOKARTTA, Geologian tutkimuskeskuksen karttapalvelu. <http://geokartta.gtk.fi/>. Luetu tammikuussa 2007.

nykyiseltä jokisuulta.¹ Rannikolla on pronssikaudella ollut lukuisia matalia merenlahtia Pappilan Muurainsuon, Kymijoen suulla, Purolassa sekä Heinlahden ympäristössä. Lahtien edustalla on kohonnut huomattavan jyrkkäpiirteinen kalliosaarijakso lounaasta koilliseen, Munapirtistä Heinlahteen. Siltakylässä on vielä historiallisella ajalla työntynyt syvälle sisämaahan laaja matalikko, jossa nykyisin virtaa Siltakylänjoki ja siihen laskevat Länsikylänjoki ja Myllykylänjoki.

Keski- ja myöhäimesoliittisen (7000–5000 eKr.) kivikauden rantapinnan kuvaajana on käytetty 27,5–30 metrin korkeuskäyriä. Ajanjakson asuinpaikkojen sijaintiin on vaikuttanut valtamerenpinnan nousu aiheuttama Litorina-transgressio (6500–5500 eKr.). Parin kolmen metrin vedenpinnan nousu on ilmeisesti tuhonnut osan vanhemmista asuinpaikoista. Varhaiskampakeraamiikan aikainen (5000–4000 eKr.) ranta on noudatellut hieman alle 25 metrin ja tyypillisen kampakeraamiikan suunnilleen 20 metrin korkeuskäyrää. Nuoremman kivikauden (4000–3000 eKr.) osalta 17,5–15 metrin korkeuskäyrää. Kivikauden lopun ja pronssikauden alun (2000–1500 eKr.) rantaa kuvaa 12,5 metrin käyrä. Pronssikauden lopun ja rautakauden alkupuolen tilannetta kuvaa 10 metrin käyrä. Myöhemmän rautakauden yleispiirteisenä tasona voidaan käyttää 5 metrin käyrää. Rantapinnat ja niiden ajoitukset ovat yleisemminkin vain suuntaa-antavia arvioita. Asuinpaikan valintaan ovat todennäköisesti vaikuttaneet muutkin tekijät kuten paikan topografiset edellytykset.²

HAVAINNOT JA TULOKSET

Inventoinnissa tarkastettiin lähes kaikkien manneralueella sijaitsevien, ennestään tunnettujen esihistoriallisten muinaisjäännösten sijainti, luonne ja laajuus. Myös useimmat löytöpaikat tarkastettiin. Lisäksi tarkastettiin lähes neljäkymmentä uutta kohdetta³. Tarkastetut alueet, muinaisjäännökset, paikannetut irtolöydöt ja muut kohteet on esitetty yleiskartoissa.

Inventoinnissa tarkastettiin kaikkiaan 78 kohdetta. Niistä 60 (uusina 33) oli kiinteää muinaisjäännöstä, joista esihistoriallisia oli 54 (30), historiallisia 2 (1) ja ajoittamattomia 4 (2). Lisäksi tarkastettiin 4 (4) mahdollista muinaisjäännöstä, 8 (3) löytöpaikkaa ja 3 (3) luonnonmuodostumaksi tulkittua kohdetta. Tuhoutuneita (4) tai saarissa olevia esihistoriallisia kohteita (5) ei tarkastettu. Inventoinnin jälkeen (helmikuu 2007) Pyhtäältä tunnetaan 59 esihistoriallista, 13 historiallista ja 4 ajoittamatonta kiinteää muinaisjäännöstä (76). Esihistoriallisista muinaisjäännöksistä kivikautisia asuinpaikkoja on 32, kivi- tai pronssikautista asuinpaikkoja 9, pronssikautisia röykkiökohteita 9, varhaismetallikautisia asuinpaikkoja 1 ja rautakautisia röykkiökohteita 5. Lisäksi tunnetaan kaksi kvartsinhankintapaikkaa kivikaudelta ja yksi kvartsinkäsittelypaikka kivi- tai pronssikaudelta. Neljä kohdetta on tuhoutunut. Esihistoriallisen ajan löytöpaikkoja tunnetaan 14.

Kunnan yleisin muinaisjäännöstyyppi on kivikautinen asuinpaikka. Mesoliittisia ja varhaiskampakeraamisia asuinpaikkoja tunnetaan erityisesti kunnan länsiosista. Tyypillisen kampakeraamiikan aikaisia asuinpaikat sijoittuvat kunnan länsi- ja itäosiin. Alue on muodostanut lähes koko kivikauden keskeisen osan Kymijoen suun edustavalla levittäytyneestä ja ympäristöoloiltaan jatkuvasti muuttuneesta saaristosta, mikä selittää osaltaan seudun lukuisat asuinpaikat. Niistä suuri osa vaikuttaa sijaintinsa ja laajuutensa perusteella lyhytaikaisilta leiripaikoilta. Inventoinnin uusista kohteista suurin osa on kivikaudelta, joko ajanjakson alkupuolelta tai aivan loppuvaiheista. Uutta ja vähän tunnettua ajanjaksoa edustavat asuinpaikat,

¹ Rannansiirtymistiedot pääosin Saarnisto 2004, maasto-olot korkeusmallitarkastelun pohjalta.

² Tiedot Saarnisto 2004 ja sekä osin Miettinen 1998 ja 2003.

³ Suurin osa on Rune Nygårdin Kymenlaakson maakuntamuseoon tai Museovirastoon ilmoittamia kohteita.

jotka korkeussijaintinsa ja keramiikan piirteiden perusteella näyttävät ajoittuvan kivikauden lopulle tai varhaismetallikauden alkuun. Ajanjakson asuinpaikat ovat sijoittuneet rannikon rikkonaiselle saaristovyöhykkeelle ja erityisesti senaikaisen Kymijoen suun, Stockforsin niskan pohjoispuolelle¹. Muinaisjäännöstyypeistä kiinnostavimpia ovat Lippukallion varhaiskivikautinen puoliluola-asuinpaikka sekä Tervakallion ja Skitunäsin kvartsinkäsittelypaikat, joista edellinen voi korkeuden perusteella ajoittua jo mesoliittiselle ajalle ja jälkimmäinen vasta kivikauden lopulle tai varhaismetallikaudelle. Pronssi- ja rautakautiset rökkiökohteet – tällä hetkellä 13 kohdetta, joissa yhteensä ainakin 36 jäännöstä² – painottuvat selvästi rannikon kalliovyöhykkeelle, sisämaahan työntyvien lahtien rannoilta pistäviin niemenkärkiin. Pronssikautisiin rökkiöihin saattavat liittyä kunnan eteläosista, Purolasta ja Heinlahdesta todetut asuinpaikat. Rautakaudelta tunnetaan varmuudella edelleenkin vain Strukankallioiden rökkiökalmisto, mutta korkeuden ja rakenteellisten piirteiden perusteella samaan vaiheeseen ajoittuu todennäköisesti myös Salmenkallion rökkiö Heinlahdessa sekä pari muuta kohdetta. Pronssikaudelle ajoitettujen Hiidenkallion ja Lovisteininvuoren alimmat rökkiöt saattavat olla vasta rautakaudelta. Sen sijaan Merikosken raudanvalmistuspaikka on ilmeisesti rautakautta nuorempi, sillä kuonasta teetetyn ajoituksen perusteella se ajoittuisi 1500-luvulle.

Pyhtään alueen inventointilanne on länsihaaran ja rannikkovyöhykkeen osalta hyvä. Heikommin tunnettuja ovat edelleen kunnan pohjois- ja koillisosat Kymijokivarressa sekä kansallispuiston alue, jonka maasto on säilynyt suhteellisen ehjänä. Myös rannikkoalueen rikkonaisten lahtien rantoja tulisi tarkastaa systemaattisemmin metallikautisten asuinpaikkojen löytämiseksi. Saaristo on ollut toistaiseksi kokonaan selvittämättä, ja 2007 toteuttava inventointi parantaa tilannetta merkittävästi.

Useimmat Pyhtään esihistoriallisista asuinpaikoista ovat suureksi osaksi hiekanoton tuhoamia ja monen kohdalla on kyse enää vähäisistä rippeistä. Erityinen huomio olisikin kiinnitettävä parhaiten säilyneiden tai vähiten vaurioituneiden muinaisjäännösten suojeluun ja hoitoon. Varsinkin Kananiemenharjun ja Leppäviikinpohjan asumuspainannekohteet olisi otettava hoitokohteiksi mahdollisimman pian. Molemmat sopivat myös opastuskohteiksi. Tutustumiskohteeksi soveltuu ennen kaikkea Strukankalliot, joka on Kymenlaakson näyttävin ja laajin rautakautinen rökkiökalmisto sekä valtakunnallisesti merkittävä muinaisjäännös.

LÄHTEET

- Miettinen, Timo 1998: Kymenlaakson esihistoriaa. Kymenlaakson maakuntamuseon julkaisuja 26.
 Miettinen, Timo 2003: Kymenlaakson juuret – asutuksen ja kulttuurin esihistoriaa. Kymenlaakson liitto. Jyväskylä. Elektroninen julkaisu Kymenlaakson liiton (Julkaisut sarja A:39) sivuilla <http://www.kymenlaakso.fi/>.
 Saarnisto, Matti 2004: Muinainen Kymijoki. Kirjassa Ammoin Ankkapurhassa (toim. Pirjo Uino). Museovirasto ja Stora Enso Anjalankosken tehtaät.

¹ Alueen lukuisten asuinpaikkahavaintojen suhteen on otettava huomioon myös aktiivinen etsintä; rantoja ja saaria on käyty useita kertoja läpi 1990-luvulla.

² Strukankalliot yhdistetty kuudesta aikaisemmasta kohteesta yhdeksi kohteeksi.

KOHDELUETTELO

KIINTEÄT MUINAISJÄÄNNÖKSET

Muinaisjäännösrekisteri helmikuu 2007, yhteensä 82 kohdetta (6 tuhoutunutta)
 Lihavoidut tarkastettu (60 kohdetta), kohdekuvauksissa lisäksi 8 tarkastamatonta
 Harmaalla merkityt kohteet eivät sisälly inventointiin (saaristossa tai historiallinen, inventoidaan 2007) eikä niistä ole laadittu erillistä kohdekuvausta

MJTUNNUS	KOHDENIMI	TYYPPI	AJOITUS	P	I	Z	ZYLÄ
624010001	Mustaviiri	kivi- ja tautapaikat	rautakautinen ja/tai kivikautinen	6685400	3478170	6	0
624010002	Hakamaa	kivirakenteet	ajoittamaton	6706438	3475189	8	0
624010003	Kaunissaari Vironniemi	kivirakenteet	historiallinen	6694600	3487850	8	10
624010004	Lilla Kroku	hautapaikat	pronssikautinen	6699910	3482180	25	0
624010005	Längön	kivirakenteet	historiallinen	6696200	3480400	8	0
624010006	Hautaharju 1	hautapaikat	pronssikautinen	6707743	3486672	15	0
624010007	Hautaharju 2	kivirakenteet	historiallinen	6707860	3486750	15	0
624010008	Hevossaari	hautapaikat	pronssikautinen	6705500	3487520	15	0
624010009	Hiidenkallio	hautapaikat	pronssikautinen	6702698	3482784	12.5	15
624010010	Kokkovouri	hautapaikat	pronssikautinen	6705270	3488894	40	0
624010011	Lovisteininvuori	hautapaikat	pronssikautinen	6702620	3483652	10	15
624010012	Välímetsä	asuinpaikat	kivikautinen	6716570	3476311	22.5	27.5
624010013	Kinttumäki	asuinpaikat	kivikautinen	6720087	3478930	22.5	25
624010014	Palonmäki	asuinpaikat	kivikautinen	6722184	3479750	20	0
624010015	Björkbacka	asuinpaikat	kivikautinen	6711329	3485429	25	30
624010016	Brunamossen 1	asuinpaikat	kivikautinen (tuh.)	6711900	3486100	15	20
624010017	Brunamossen 2	asuinpaikat	kivikautinen (tuh.)	6711460	3486240	17.5	0
624010018	Brunamossen 3	asuinpaikat	kivikautinen (tuh.)	6711460	3486080	15	17.5
624010019	Kananiemenharju 1	asuinpaikat	kivikautinen	6715733	3487097	23	24
624010020	Susikopinharju 1	asuinpaikat	kivikautinen	6713529	3476912	30	35
624010021	Strukankalliot itä	hautapaikat	rautakautinen	6705757	3477415	12.5	14
624010022	Strukankalliot ¹	hautapaikat	rautakautinen	3476755	6705745	11	12
624010028	Salmenkallio	hautapaikat	rautakautinen	6705139	3488547	10	11
624010029	Trollberget	asuinpaikat	kivikautinen (tuh.)	6700630	3476300	15	18
624010030	Susikopinharju 2	asuinpaikat	kivikautinen	6714633	3477008	25	0
624010031	Kananiemenharju 2	asuinpaikat	kivikautinen	6715550	3487250	22	0
624010032	Kivikoski	hautapaikat	rautakautinen	6708407	3485899	17	0
624010033	Tonttuvuori	hautapaikat	pronssikautinen	6703155	3484307	15	16
624010034	Flakanäs	hautapaikat	rautakautinen	6699555	3476352	7.5	10
624010035	Roones Kirkkokalliot	hautapaikat	pronssikautinen	6707433	3471867	12.5	13
624010036	Kaarlinsaari 1	asuinpaikat	kivi- ja/tai pronssikautinen	6711610	3472900	15	17.5
624010037	Eetinniitty 1	asuinpaikat	kivikautinen	6712053	3473703	17.5	20
624010038	Eetinniitty 2	asuinpaikat	kivikautinen	6711933	3473739	15	0
624010039	Riitinginsuo 1	asuinpaikat	kivi- ja/tai pronssikautinen	6711160	3472950	15	20
624010040	Riitinginsuo 2	asuinpaikat	kivi- ja/tai pronssikautinen	6711357	3473966	15	0
624010041	Riitinginsuo 3	asuinpaikat	kivi- ja/tai pronssikautinen	6711020	3474260	15	17.5
624010042	Korvenkalliot 1	asuinpaikat	varhaismetalli- kautinen	6706630	3490564	10	12.5
624010043	Kyytkärri	asuinpaikat	kivikautinen	6711107	3488707	22.5	23
6240102104	Ahvenkosken paterni	puukivi- varaukset	historiallinen	6710292	3471007	15	0

¹ Strukankalliot yhdistetty kuudesta aikaisemmasta kohteesta 624010022-624010027 yhdeksi kohteeksi 624010022.

1000002365	Leppäviikinpohja	asuinpaikat	kivikautinen	6716729	3476241	20	0
			historiallinen				
1000002368	Eetinniitty 3	kivirakenteet	ajoittamaton	6712195	3473778	20	0
1000002919	Merikoski	työ- ja valmistuspaikat	historiallinen	6709078	3470279	5	7.5
			historiallinen				
			historiallinen				
			historiallinen				
1000007134	Skitunäs	työ- ja valmistuspaikat	kivi- ja/tai pronssikautinen	6703464	3475450	14	15
1000007135	Kauka-Hiekka	asuinpaikat	kivikautinen	6706014	3477920	17.5	20
1000007136	Hästmossabacken	asuinpaikat	kivikautinen	6708317	3478158	17.5	18
1000007137	Villströmsbäcken 1	asuinpaikat	kivikautinen	6708863	3473106	20	21
1000007138	Villströmsbäcken 2	asuinpaikat	kivikautinen	6709142	3472925	20	21
1000007139	Nygård 2	asuinpaikat	kivikautinen	6709533	3481655	15	17.5
1000007140	Långkärrsskogen 1	asuinpaikat	kivikautinen	6709246	3480998	17.5	20
1000007141	Långkärrsskogen 2	asuinpaikat	kivikautinen	6709447	3481269	15	16
1000007142	Heinäsuonpellot 1 ja 2	asuinpaikat	kivi- ja/tai pronssikautinen	6703481	3483029	12.5	14
1000007143	Pahaniitty	asuinpaikat	kivi- ja/tai pronssikautinen	6706906	3489914	12.5	13
1000007144	Sammalsuo 1	kivirakenteet	ajoittamaton	6707985	3482881	20	22.5
1000007145	Sammalsuo 2	kivirakenteet	historiallinen	6707945	3483056	19	20
1000007146	Korvenkalliot 2	asuinpaikat	kivikautinen	6706640	3490434	15	16
1000007147	Korvenkalliot 3	kivirakenteet	pronssikautinen	6706633	3490498	30	31
1000007148	Kaarlinsaari 2	asuinpaikat	kivi- ja/tai pronssikautinen	6712333	3472791	12.5	15
1000007149	Eetinniitty 4	asuinpaikat	kivikautinen	6711818	3473868	15	17.5
1000007150	Aarniorinne	asuinpaikat	kivikautinen	6713078	3473746	15	17.5
1000007151	Lahdenkuva	asuinpaikat	kivikautinen	6711722	3477352	25	26
1000007152	Järvenuo	asuinpaikat	kivikautinen	6713051	3477206	27.5	30
1000007153	Karhunnerseenkallio	asuinpaikat	kivikautinen	6713583	3476701	27.5	30
1000007154	Lippukallio	asuinpaikat	kivikautinen	6715055	3476425	32.5	33
1000007155	Karjansuo	asuinpaikat	kivikautinen	6715643	3476575	22.5	23
1000007156	Makkarsaari	asuinpaikat	kivikautinen	6715213	3477361	22.5	23
1000007157	Limmansaari	asuinpaikat	kivikautinen	6717607	3477585	20	21
1000007158	Korkiakallio	asuinpaikat	kivikautinen	6718517	3476658	20	22.5
1000007159	Nygård 1	asuinpaikat	kivikautinen	6710129	3481762	16	17.5
1000007160	Ratängen 1	kivirakenteet	ajoittamaton	6712221	3482930	11	12.5
1000007161	Länsimyllykylä Nygård	asuinpaikat	kivi- ja/tai pronssikautinen	6712662	3483265	12.5	15
1000007162	Danielsbacka	asuinpaikat	kivi- ja/tai pronssikautinen	6712713	3483219	15	16
1000007163	Tervakallio 1	raaka-aineen hankintapaikat	kivikautinen	6714870	3481107	57.5	0
1000007164	Tervakallio 2	raaka-aineen hankintapaikat	kivikautinen	6714410	3481265	55	0
1000007165	Mossamalm	muinaisjäännösryhmät	kivikautinen	6716341	3483132	27.5	28
1000007166	Tupakkaviikinniemi	kivirakenteet	ajoittamaton (tuh.)	6716698	3475700	20	0
1000007618	Sairaala-aaari	puolustus-ajatuksed	historiallinen	6710900	3471000	0	0
1000007619	Kaukola	puolustus-ajatuksed	historiallinen	6718440	3483020	0	0
1000007620	Munsaus	kivirakenteet	historiallinen	6718040	3480360	0	0

Mahdolliset muinaisjännökset - tarkastetut

MJTUNNUS	KOHDENIMI	TYYPPI	AJOITUS	P	I	Z	ZYLÄ
1000007183	Sammalsuo 3	kivirakenteet/työ- ja valmistuspaikat	ajoittamaton	6707591	3483136	22,5	23
1000007788	Hattarinkoski	asuinpaikat	ajoittamaton	6714838	3474138	20	0
1000007789	Majaniemi	työ- ja valmistuspaikat	ajoittamaton	6718693	3476479	20	22.5
1000007790	Korsnäs	puolustusvarustukset	historiallinen	6706020	3478070	27.5	0
1000007791	Harjunpää	työ- ja valmistuspaikat	uusi aika	6717880	3483502	25	0

Löytöpaikat – lihavoidut tarkastettu (kohdekuvaus)

MJTUNNUS	KOHDENIMI	TYYPPI	AJOITUS	P	I	Z	ZYLÄ
1000007167	Näverkärr	löytöpaikat	kivikautinen	6712163	3475328	20	22.5
1000007168	Kläsarön koski	löytöpaikat	kivikautinen	6713540	3474060	14	0
1000007169	Syderängen	löytöpaikat	ajoittamaton	6702367	3479959	5	0
1000007170	Riihikallio	löytöpaikat	kivikautinen	6722317	3481148	20	0
1000007171	Luoma	löytöpaikat	ajoittamaton	6712911	3484146	7.5	0
1000007172	Aaltola	löytöpaikat	kivikautinen	6715172	3481800	17.5	0
1000007173	Paaskoski	löytöpaikat	kivikautinen	6714260	3472860	14	0
1000007174	Kankaan hiekkaharju	löytöpaikat	kivikautinen	6718751	3480759	30	0
1000007175	Metsämarttila	löytöpaikat	kivikautinen	6720682	3482820	17	20
1000007176	Heinlahti pumppuasema	löytöpaikat	kivikautinen	6710250	3489120	0	0
1000007177	Puntinsaari 1	löytöpaikat	kivikautinen	6714230	3474050	30	0
1000007178	Korkiaharju	löytöpaikat	kivikautinen	6710686	3485443	0	0
1000007179	Pellaksenharju	löytöpaikat	kivikautinen	6709019	3478012	0	0
1000007180	Puntinsaari 2	löytöpaikat	kivikautinen	6713850	3473434	22.5	23
1000007181	Ratängen 2	löytöpaikat	esihistoriallinen	6712207	3482859	10	11
1000007182	Haukkavuori 1	löytöpaikat	kivikautinen	6716280	3487353	30	0
1000007787	Blomsterängen	löytöpaikat	ajoittamaton	6702386	3479576	5	7.5

Luonnonmuodostumat - tarkastetut

MJTUNNUS	KOHDENIMI	TYYPPI	AJOITUS	P	I	Z	ZYLÄ
1000007184	Moronvuori	luonnonmuodostumat	-	6716941	3487012	35	
1000007792	Skitunäsintie	Luonnonmuodostumat	-	6705594	3474833	10	
1000007793	Heinlahti Kokkivuori	Luonnonmuodostumat	-	6707625	3484845	20	

PYHTÄÄN ARKEOLOGISET LÖYDÖT KOKOELMISSA

Kiinteisiin muinaisjäänöksiin (lihavoitu) liittyvät ja paikannetut löydöt linkitetty muinaisjäänösrekisteriin

KANSALLISMUSEON KOKOEMAT (KM)

KM	KOHDENIMI	LAJI	MJREKI
2346:134	Stockfors gård	tasataltta	-
2346:135	Kyrkbyn	tasataltta	-
2346:136	Österkyrkbyn	kourutaltta	-
2346:137	Stockfors, Klåsarö	kaksoistaltta	-
2346:146	Stor-Abborfors gård	kiviesine	-
3916 1	Näverkärr	reikäkirves	1000007167
5273 1	Klåsarön koski	ven.muot.vasarakirves	1000007168
5681 1-36	Kinttumäki	Asuinpaikkalöytöjä	624010013
7902	Syderängen	Glättsten	1000007169
9647	Klåsarön koski	Kivikirves	1000007168
10976 1	Riihikallio	Reikäkivi	1000007170
11003 1	Luoma	Jauhinkivi	1000007171
11004 2	Aaltola	2 piikirvestä	1000007172
12558 1	Paaskoski	Vasarakirves	1000007173
13197	Kinttumäki	Asuinpaikkalöytöjä	624010013
13557	Kinttumäki	Asuinpaikkalöytöjä	624010013
13919:1	Kankaan hiekkaharju	Kivitaltta	1000007174
13919:2-3	Kinttumäki	Asuinpaikkalöytöjä	624010013
17682	Metsä-Marttila	Veneenm. vasarak.	1000007177
18925	Brunamossen 1	Kivikirves, hioimen kappale	624010016
19129	Brunamossen 1	Asuinpaikkalöytö	624010016
19130	Brunamossen 2	Asuinpaikkalöytö	624010017
19616:1-3	Brunamossen 1-2	Asuinpaikkalöytö	624010016-17
19616:4-5	Brunamossen 3	Asuinpaikkalöytö	624010017
19772	Välimetsä	Asuinpaikkalöytöjä	624010012
19773	Palonmäki	Asuinpaikkalöytöjä	624010014
19774	Björkbacka	Asuinpaikkalöytöjä	624010015
19775	Brunamossen 1	Asuinpaikkalöytöjä	624010016
19776	Brunamossen 2	Asuinpaikkalöytöjä	624010017
19777	Brunamossen 3	Asuinpaikkalöytöjä	624010018
19809	Brunamossen 1	Siimanpaino, keramiikkaa	624010016
20298	Brunamossen 1	Asuinpaikkalöytöjä	624010016
20506	Brunamossen 1	Saviastian pala	624010016
20557 :1-9	Brunamossen 1	Asuinpaikkalöytöjä	624010016
20557 :10-12	Brunamossen 3	Asuinpaikkalöytöjä	624010018
20613	Brunamossen 1	Asuinpaikkalöytöjä	624010016
20614	Brunamossen 2	Asuinpaikkalöytöjä	624010017
20615	Brunamossen 3	Asuinpaikkalöytöjä	624010018
20616	Heinlahti pumppuasema	Kiviesine, irtolöytö	1000007176
21711	Kananiemenharju 1	Asuinpaikkalöytöjä	624010019
23245	Susikopinharju	Asuinpaikkalöytö	624010020
26059	Strukankalliot	Hautalöytö	624010022
27059	Strukankalliot	Kalmisto	624010022
27901	Trollberget	Asuinpaikkalöytö	624010029
28178	Susikopinharju 2	Asuinpaikkalöytö	624010030
28341	Puntinsaari 1	Eteläsuomal. tasataltta	1000007177
28703	Susikopinharju 2	Asuinpaikkalöytö	624010030
30865	Susikopinharju 1	Asuinpaikkalöytöjä	624010020
30881	Susikopinharju 1	Asuinpaikkalöytöjä	624010020
33372 1-10	Kananiemenharju 2	Asuinpaikkalöytöjä	
33588 1-5	Riitinginsuo 1	Asuinpaikkalöytöjä	624010039
33589 1-14	Riitinginsuo 2	Asuinpaikkalöytöjä	624010040
33590 1-8	Eetinniitty 1	Asuinpaikkalöytöjä	624010037
33591 1-6	Eetinniitty 2	Asuinpaikkalöytöjä	624010038

33592 1-2	Kaarlinsaari 1	Asuinpaikkalöytöjä	624010036
33593 1-5	Riitinginsuo 3	Asuinpaikkalöytöjä	624010041
33594 1-5	Korvenkalliot 1	Asuinpaikkalöytöjä	624010042
33595 1-5	Kyytkärri	Asuinpaikkalöytöjä	624010043
35706	Korkiaharju	Kvartsia	1000007178
35707 1-2	Pellaksenharju	Kvartsia	1000007179
35791	Merikoski	Rautakuonaa	1000002919
36034	Merikoski	Rautakuonaa	1000002919
36385	Kananniemenharju 1	Asuinpaikkalöytöjä	624010019
36386	Susikopinharju 1	Asuinpaikkalöytöjä	624010020
36387	Trollberget	Asuinpaikkalöytöjä	624010029
36388	Kananniemenharju 2	Asuinpaikkalöytöjä	624010031
36389	Välimesä	Asuinpaikkalöytöjä	624010012
36390	Skitunäs	Valmistuspaikkalöytöjä	1000007134
36391	Kauka-Hiekka	Asuinpaikkalöytöjä	1000007135
36392	Hästmossabacken	Asuinpaikkalöytöjä	1000007136
36393	Villströmsbäcken 1	Asuinpaikkalöytöjä	1000007137
36394	Villströmsbäcken 2	Asuinpaikkalöytöjä	1000007138
36395	Nygård 2	Asuinpaikkalöytöjä	1000007139
36396	Langkärrskogen 1	Asuinpaikkalöytöjä	1000007140
36397	Langkärrskogen 2	Asuinpaikkalöytöjä	1000007141
36398	Heinäsuonpellot 1	Asuinpaikkalöytöjä	1000007142
36399	Pahaniitty	Asuinpaikkalöytöjä	1000007143
36400	Korvenkalliot 2	Asuinpaikkalöytöjä	1000007146
36401	Kaarlinsaari 2	Asuinpaikkalöytöjä	1000007148
36402	Eetinnitty 4	Asuinpaikkalöytöjä	1000007149
36403	Aarniorinne	Asuinpaikkalöytöjä	1000007150
36404	Lahdenkuva	Asuinpaikkalöytöjä	1000007151
36405	Järvensuo	Asuinpaikkalöytöjä	1000007152
36406	Karhunperseenkallio	Asuinpaikkalöytöjä	1000007153
36407	Lippukallio	Asuinpaikkalöytöjä	1000007154
36408	Karjansuo	Asuinpaikkalöytöjä	1000007155
36409	Makkarasaari	Asuinpaikkalöytöjä	1000007156
36410	Limansaari	Asuinpaikkalöytöjä	1000007157
36411	Korkiakallio	Asuinpaikkalöytöjä	1000007158
36412	Nygård 1	Asuinpaikkalöytöjä	1000007159
36413	Nygård Knapas	Asuinpaikkalöytöjä	1000007161
36414	Danielsbacka	Asuinpaikkalöytöjä	1000007162
36415	Tervakallio 1	Valmistuspaikkalöytöjä	1000007163
36416	Tervakallio 2	Valmistuspaikkalöytöjä	1000007164
36417	Mossamalm	Asuinpaikkalöytöjä	1000007165
36418	Heinäsuonpellot 2	Kvartsia	1000007142
36419	Puntinsaari 1	Kvartsia	1000007177
36420	Puntinsaari 2	Saviastianpala, kvartsia	1000007180
36421	Ratängen 2	Palanutta luuta	1000007181
36422	Haukkavuori 1	Kvartsia	1000007182

MUUT KOKOELMAT

Tiedot arkistosta, ei tarkistettu ko. museoista

KOKOELMA	KOHDENIMI	LAJI	MJREKI
Porvoon museo 2396	-	vasarakirveen katkelma	-
Lovisa Museum 601	Kyrkby, Janne Mattson	vasarakirves	-
Kymenlaakson maakuntamuseo 469	-	-	-
Munapirtin museo	Blomsterängen	2 silityskiveä	1000007787

Kohteista Karjansuo, Lippukallio ja Leppäviikinpohja on löytöjä kateissa

HAKAMAA

Muinaisjäännösrekisteri: 624010002

Muinaisjäännöstyyppi: kivirakenteet**Alatyyppi:** röykkiöt**Laji:** kiinteä muinaisjäännös**Ajoitus:** ajoittamaton**Lukumäärä:** 1**Rauhoitusluokkaehdotus:** 2**Rekisterikylä:** Länsikirkonkylä**Tila:** 624-409-16-0, Kaarto**Peruskartta:** 302306 Pyhtää**Koordinaatit:** P = 6706438, I = 3475189, Zala = 5, Zylä = m mpy**Koordinaattiselite:** alueen keskikoordinaatit**Laajuus:** m²**Aiemmat tiedot:** Keskitalo 1970, tark; Suni 1975, inv.**Aiemmat löydöt:** -**INVENTOINTI 2006****Tarkastusaika:** 14.9.2006**Löydöt:** -**Kartat:** Peruskarttaote s. 117**Negatiivit:** 142287**Kuvaus**

Kohde sijaitsee Pyhtään kirkosta 2,8 km etelään, valtatie 7 eteläpuolella Pirtnuorantien ja Tyyslahden tien risteyksen eteläpuolisessa kolmiossa. Maasto on kumpareista ja hyvin kivikkoista moreenimäkeä, jossa kasvaa nuorta lehtimetsää. Alueella erottuu vuosia sitten tehdyn hakkuun jäljiltä metsä-äestysuria. Itäpuolella on tuore hakkuuaukea. Paikka on helppo saavuttaa maantieltä, mutta kohde vaikea löytää.

Paikalta on todettu tarkastuksessa 1971 pieni neliömäinen röykkiö (3 x 3 x 0,5 m). Röykkiö sijaitsee etelä-pohjoissuuntaiseen harjanteen länsirinteellä, matalan notkon eteläpuolella, loivasti pohjoiseen viettävällä kalliopinnalla. Reunakivet ovat isompia (40 cm), keskellä olevat kivet pienempiä (20–30 cm). Rakenne ei sijaintinsa perusteella vaikuta hautaröykkiöltä eikä esihistorialliselta jäännökseltä. Paikan itäpuolella kulkee tilaraja ja kyseessä voisi olla rajamerkki. Jäännös voi kuitenkin olla myös kaskeamiseen liittyvä raivausröykkiö, mutta maaston kivikkoisuuden takia viljely on epätodennäköistä. Ympäristössä ei ole havaittu muita vastaavia rakenteita. Kolmas mahdollisuus on tulisija, mutta kiveyksessä ei erotu selviä palon merkkejä. Jäännöksen luonteen ja ajoituksen selvittäminen edellyttää tarkempia tutkimuksia (rauhoidusluokka 2).

HAUTAHARJU 1

Muinaisjäännösrekisteri: 624010006

Muinaisjäännöstyyppi: hautapaikat**Alatyyppi:** hautaröykkiöt**Laji:** kiinteä muinaisjäännös**Ajoitus:** pronssikautinen**Lukumäärä:** 1 (4)**Rauhoitusluokkaehdotus:** 1**Rekisterikylä:** Siltakylä**Tila:** 624-417-11-276, Hautaharju**Maanomistaja:****Peruskartta:** 302309 Heinlahti**Koordinaatit:** P = 6707743, I = 3486672, Zala = 15, Zylä = m mpy**Koordinaattiselite:** alueen keskikoordinaatit**Laajuus:** m²**Aiemmat tiedot:** Laaksonen 1967, tark.**Aiemmat löydöt:** -**INVENTOINTI 2006****Tarkastusaika:** 12.9.2006**Löydöt:** -**Kartat:** Peruskarttaote s. 135**Negatiivit:** 142245-142252**Diat:** 59306**Kuvaus**

Kohde sijaitsee valtatie 7 eteläpuolella, Siltakylän Hautaharjussa, 120 m Lökörentien ja ja Lököreen johtavan Hartikantien risteyksestä pohjoiskoilliseen, Maasto on melko korkean (20 m mpy) ja jyrkkärinteisen harjun eteläistä päätetasannetta (15 m mpy). Kohdan eteläpuolella rinne alkaa laskea etelään ja lounaaseen. Harvaa mäntyvaltaista metsää kasvavan, sammal- ja jäkäläpeitteisen harjun kaakkois- ja itärinte on erittäin kivikkoista. Länsi- ja itärinteissä on omakoti- ja rivitaloasutusta. Harjun poikki kulkee polku. Kohdalla on puuston rajoittama näköala Siltakylänlahdelle. Paikka on helppo saavuttaa maantieltä tulevaa polkua pitkin ja soveltuu erittäin hyvin opastuskohteeksi.

Harjun eteläpään tasanteen lounaisosasta on todettu luode-kaakkosuuntainen röykkiöketju (20 x 10 x 0,5 m), joka muodostuu neljästä (halk. 4-5 m, kork. 0,3-0,5) erillisestä, mutta toisiinsa liittyvästä pyöreähköstä rakennelmasta. Kaikissa on havaittu kehämäinen rakenne ja kuoppa, joka on suurin kahdessa keskimmaisessa. Jäännös voidaan sijainnin ja rakenteen perusteella luokitella pronssikautiseksi hautapaikaksi. Ehjältä vaikuttava, ympäristöltään luonnontilaisena säilynyt muinaisjäännös on edustava esimerkki rannikon metallikauden hautaröykkiöistä ja tulee säilyttää kaikissa olosuhteissa (rauhoitusluokka 1).

HIIDENKALLIO¹

Muinaisjäännösrekisteri: 624010009

Muinaisjäännöstyyppi: hautapaikat**Alatyyppi:** hautaröykkiöt**Laji:** kiinteä muinaisjäännös**Ajoitus:** pronssikautinen**Lukumäärä:** 2**Rauhoitusluokkaehdotus:** 1**Rekisterikylä:** Purola**Tila:** 624-416-3-124, Tuomela**Maanomistaja:****Peruskartta:** 302309 Heinlahti**Koordinaatit:** P = 6702698, I = 3482784, Zala = 12.5, Zylä = 15 m mpy**Koordinaattiselite:** alueen keskikoordinaatit**Laajuus:** 2000 m²**Aiemmat tiedot:** Groundstroem 1938, inv.; Hirviluoto 1962, tark.; Suni 1975, inv.**Aiemmat löydöt:** -**INVENTOINTI 2006****Tarkastusaika:** 15.9.2006**Löydöt:** -**Kartat:** Peruskarttaote s. 131**Negatiivit:** 142293-142299**Diat:** 59307-59310**Kuvaus**

Kohde sijaitsee valtatie 7 eteläpuolella, Purolan Enviikin (Ängviken) ja siitä pohjoiseen pistävän Stikanäsvikenin pohjoisrannalla, Keihässalmen sillasta 1,8 km itään, Tervahaudantieltä erkanevan ja korkean Hiidenkallion eteläreunaa myötäilevän mökkitien itäpäässä. Maasto on Hiidenkallion kaakkoisreunasta etelään työntyvää kalliotasannetta (12,5 m mpy), jossa kasvaa vanhaa ja nuorta männikköä. Paikalta on esteetön näköala merelle. Kohde on merkitty muinaisjäännöstaululla. Muinaisjäännös on merkitty peruskarttaan 20 m liikaa lounaaseen. Paikka on helppo saavuttaa tieltä ja sopii opastuskohteeksi.

Ängvikenin röykkiöstä on maininta jo 1880-luvulta. jolloin siitä on myös laadittu piirros². Kalliotasanteen korkeimmalla kohdalla (P = 6702701, I = 3482785, Z = 15). oleva röykkiö on suuri (15 x 8 x 2 m) ja laakeapintainen. Keskellä on kraaterimainen syvennys (1 x 1 x 0,5 m). Röykkiötä on levitelty kalliolle. Suuresta röykkiöstä 20 m eteläkaakkoon erillisellä tasanteella (P = 6702682, I = 3482788, Z = 13) pienempi matala latomusmainen röykkiö (3,5 x 1,5 x 0,2 m). Jäännös näkyy myös 1880-luvun piirroksessa. Sen tarkoitus ja ajoitus on epäselvä, mutta rakenteen ja sijainnin perusteella kyseessä voisi olla rautakautinen hautalatomus.

Suurempi röykkiö on lähes täysin mäntyjen ja kuusien peitossa ja hoidon tarpeessa. Ehjältä vaikuttava muinaisjäännös on ympäristöltään hyvin säilynyt ja edustava esimerkki rannikon metallikautisista hautaröykkiöistä (rauhoitusluokka 1).

¹ Kohde on 1938 ja 1962 tiedoissa nimellä Ängviken. Hiidenkallio on röykkiön luoteispuolella kohoava korkea kalliomäki.

² Piirrosta säilytetään Museoviraston arkeologian osaston arkistossa Pyhtään kapselissa, Ernst Nordström 1.7.1880.

KOKKOVUORI

Muinaisjäännösrekisteri: 624010010

Muinaisjäännöstyyppi: hautapaikat**Alatyyppi:** hautaröykkiöt**Laji:** kiinteä muinaisjäännös**Ajoitus:** pronssikautinen**Lukumäärä:** 1**Rauhoitusluokkaehdotus:** 1**Rekisterikylä:** Heinlahti**Tila:** 624-401-6-294, Myyrynrinta**Maanomistaja:****Peruskartta:** 302309 Heinlahti**Koordinaatit:** P = 6705270, I = 3488894, Zala = 40, Zylä = m mpy**Koordinaattiselite:** alueen keskikoordinaatit**Laajuus:** m²**Aiemmat tiedot:** Groundstroem 1938, inv.; Hirviluoto 1962, tark.; Suni 1975, inv**Aiemmat löydöt:** -**INVENTOINTI 2006****Tarkastusaika:** 12.9.2006**Löydöt:** -**Kartat:** Peruskarttaote s. 136**Negatiivit:** 142258-142259**Diat:** 59311**Kuvaus**

Kohde sijaitsee valtatie 7 eteläpuolella, Heinlahden Santoinvuorten lounaiskärjessä Matviikin luoteisrannalla kohoavalla Kokkovuorella, Matviikintien kaakkoispäästä 170 m koilliseen. Maasto on erittäin jyrkkärinteisen avoimen kalliokielekkeen lounaisinta lakea, jossa kasvaa muutama mänty. Laelta on laaja näköala ulkomerelle saakka. Paikka on melko helppo saavuttaa Matviikintieltä tulevaa polkua pitkin, mutta nousu laelle on jyrkkä. Peruskartan muinaisjäännösmerkki on noin 20 m liikaa lounaassa.

Kallion laella on todettu röykkiö inventoinnissa 1938. Röykkiö on ollut jo tällöin pahasti tuhoutunut. Röykkiön halkaisijalta on alun perin ollut 10 m, mutta sen kiveys on hajotettu luoteispuolelle tehdyn kolmiomittauspisteen perustaksi. Röykkiöjäännöksen keskellä on todettu laakakivistä kootun, etelä-pohjoissuuntaisen arkkumaisen rakennelman (4 x 1-1,5 x 0,8 m) jäännökset. Siitä ei ole kuitenkaan löydetty mitään. Röykkiötä on mahdollisesti muokattu myöhemmin, sillä 1975 inventoinnin mukaan röykkiön keskiosan kiviä on ladottu muuriksi merenpuoleiseen eteläreunaan. Jäännös on jaettu seinämällä kahteen poteroon, ja sitä on mahdollisesti käytetty tähystyksessä¹. Sijainnin ja rakenteellisten piirteiden perusteella jäännös on kuitenkin alun perin pronssikautinen hautaröykkiö. Pahasti tuhoutuneenakin jäännös on ympäristöltään edustava esimerkki rannikon pronssikautisista röykkiöistä, joiden sijoittelussa on kiinnitetty huomiota näkyvyyteen (rauhoitusluokka 1).

¹ Kyseessä saattaa olla 1700-luvun lopun valvontapaikka, pohjoispuolella on todettu merkkejä tiilirakennuksen pohjasta (Miettinen 1998; 70).

LOVISTEININVUORI

Muinaisjäännösrekisteri: 624010011

Muinaisjäännöstyyppi: hautapaikat**Alatyyppi:** hautaröykkiöt**Laji:** kiinteä muinaisjäännös**Ajoitus:** pronssikautinen**Lukumäärä:** 4**Rauhoitusluokkaehdotus:** 1**Rekisterikylä:** Purola**Tila:** 624-416-13-92 , Rapakivi**Maanomistaja:****Peruskartta:** 302309 Heinlahti**Koordinaatit:** P = 6702620, I = 3483652, Zala = 10, Zylä = 15 m mpy**Koordinaattiselite:** alueen keskikoordinaatit**Laajuus:** 2200 m²**Aiemmat tiedot:** Groundstroem 1938, inv.; Suni 1975, inv.**Aiemmat löydöt:** -**INVENTOINTI 2006****Tarkastusaika:** 15.9.2006**Löydöt:** -**Kartat:** Peruskarttaote s. 132**Negatiivit:** 142290-142292**Diat:** 59312–59313**Kuvaus**

Kohde sijaitsee valtatie 7 eteläpuolella Purolassa, Enviikin (Ängviken) lahden koillisrannalla, Lovisteininvuoren lounaisimmassa kärjessä, Tervahaudantien kaakkoispäässä ja Enviikinsaaresta 350 m koilliseen. Maasto on etelään laskevaa (10–15 m mpy) kalliotasannetta (40 x 20 m), jossa kasvaa muutamia mäntyjä. Ympäröivässä sekametsässä on runsaasti isoja lohkaraita. Tasanteen eteläpuolella rinne laskee melko jyrkästi rantaa kohti. Tasanteen länsi- ja pohjoispuolelta kulkee mökkitie rantaan. Peruskartan muinaisjäännösmerkki on 10 m liikaa lännessä. Paikka on melko helppo saavuttaa tieltä ja soveltuu opastuskohteeksi.

Paikalta on 1938 todettu yksi suuri kumpumainen soikeahko, lounais-koillisuuntainen röykkiö (12 x 10 x 2 m), joka on koottu kalliokehästä pyöreistä kivistä (40–50 cm). Röykkiön keskellä on kraaterimainen (1 x 1 x 0,5 m) syvennys. Itäreunaa on levitelty kalliolle, mutta muuten jäännös vaikuttaa ehjältä. Suurimmasta röykkiöstä 6 m etelään, matalammalta tasanteelta (12,5 m mpy) on matalalta kohoumalta havaittu toisen röykkiön jäännökset (P = 6702603, I = 3483651, Z = 12,5). Röykkiö on hajotettu ja levitelty pitkin tasannetta, mutta on ilmeisesti ollut edellistä matalampi ja pienempi (7 x 5 x 0,3). Röykkiön eteläreunaan on tehty suorakaiteinen rakennelma (2,5 x 2,5 m), joka saattaa olla myöhäinen. Röykkiöstä 5 m etelään, tasanteen eteläisimmällä kohoumalla (P = 6702593, I = 3483649, Z = 10) on mahdollisesti vielä kolmannen röykkiön (4 x 4 m) jäännökset.

Suurin röykkiöistä ajoittuu sijaintinsa ja rakenteensa perusteella pronssikautiseksi. Matalammalla sijaitsevien pienempien röykkiöiden jäännökset voivat olla myös rautakautisia. Tilojen 13:88 ja 13:92 rajalinja kulkee kallion poikki ja osa kiveyksistä voi olla rajamerkkejä. Kokonaisuus on osittain tuhoutuneenakin ympäristöltään hyvin säilynyt ja edustava esimerkki rannikon metallikautisista röykkiöistä (rauhoidusluokka 1).

VÄLIMETSÄ

Muinaisjäännösrekisteri: 624010012

Muinaisjäännöstyyppi: asuinpaikat**Alatyyppi:** -**Laji:** kiinteä muinaisjäännös**Ajoitus:** kivikautinen**Lukumäärä:** 3**Rauhoitusluokkaehdotus:** 2**Rekisterikylä:** Itäkirkonkylä**Tila:** 624-404-53-54, Stockfors**Maanomistaja:** Tornator Oy, Lappeentie 22, 55100 IMATRA**Peruskartta:** 302404 Ruotsinpyhtää**Koordinaatit:** P = 6716570, I = 3476311, Zala = 22,5, Zylä = 27,5 m mpy**Koordinaattiselite:** löytöpaikan 1 keskikoordinaatit**Laajuus:** m²**Aiemmat tiedot:** Suni 1975, inv.**Aiemmat löydöt:** KM 19772:1, kvartsia**INVENTOINTI 2006****Tarkastusaika:** 13.9.2006**Löydöt:** KM 36389, saviastianpaloja, kvartsi- ja kivilaji-iskoksia**Kartat:** Peruskarttaote s. 127**Negatiivit:** 142261, 142281-142283**Kuvaus**

Kohde sijaitsee Pyhtään kirkosta 7,5 km pohjoiskoilliseen, valtatie 7 pohjoispuolella, Harjuntien ja Leppäviikin pohjaan johtavan Kasenkärjentien risteyksen itäpuolella olevan hiekkakuopan itä- ja eteläpuolella. Maasto on etelä-pohjoissuuntaista korkeaa ja paikoin melko jyrkkärinteisen sora- ja hiekkaharjun tasannetta (25 m mpy), jonka eteläpuolella on matalampi tasalakinen harjanne (22,5 m mpy). Paikan länsipuolella on Harjuntien leikkaama korkea soraharjanne (27,5 m mpy), itäpuolella luode-kaakkosuuntainen kalliokohouma (27,5 m mpy) ja kaakkoispuolella kapean Karjansuon luoteispohjukka (noin 21 m mpy). Hiekkakuoppien itäpuoli kasvaa nuorta sekametsää ja eteläpuolinen harjanne on hakattu 2000-luvulla. Harju on ollut kivikaudella merenlahtien (20-21 m mpy) reunustama. Paikka on helppo saavuttaa, mutta melko vaikea hahmottaa hiekanoton ja kasvillisuuden takia¹.

Paikalta on 1975 inventoinnissa todettu kvartsi-iskoksia korkeamman tasanteen (25 m mpy) hiekkakuopan reunasta. Löytöpaikka on täysin metsittynyt, mutta ilmeisesti vielä jäljellä kuopan reunassa. Löytöpaikan 1 pohjoispuolinen tasanne on suureksi osaksi hiekkakuoppaa. Eteläpuoliselta harjanteelta, edellisestä 90 m etelään, on 2000-luvun alussa löydetty hakkuun jälkeisestä laikutuksesta palaneesta hiekasta saviastianpaloja (löytöpaikka 2, P = 6716473, I = 3476289, Z = 22,5). Samassa yhteydessä on hiekkakuopan löytöpaikalta 80 m kaakkoon, kallioharjanteen lounaispuolelta otettu polulta talteen kvartsia (löytöpaikka 3, P = 6716542, I = 3476400, Z = 27,5).² Maaston korkeuserojen ja löytömateriaalin perusteella alueella on ilmeisesti esikeraaminen ja keraaminen asutusvaihe. Muinaisjäännös on rajattu karkeasti löytöalueiden ja harjanteiden mukaisesti. Laajuuden tarkempi selvittäminen edellyttää kaivauksia (rauhoitusluokka 2).

¹ Vanhaa laajaa hiekkakuoppaa, josta 1975 löydöt on poimittu, ei ole lainkaan uudessa peruskartassa.

² Löydöt saatiin inventoinnin yhteydessä löytäjältä Rune Nygårdilta, joka osoitti kohdat maastossa.

KINTTUMÄKI**Muinaisjäänösrekisteri: 624010013****Muinaisjäänöstyyppi:** asuinpaikat**Alatyyppi:** -**Laji:** kiinteä muinaisjäänös**Ajoitus:** kivikautinen**Lukumäärä:** 1**Rauhoitusluokkaehdotus:** 2**Rekisterikylä:** Hirvikoski**Tila:** 624-403-6-35, Yrjölä II**Maanomistaja:** -**Peruskartta:** 302405 Raussila**Koordinaatit:** P = 6720087, I = 3478930, Zala = 22,5, Zylä = 25 m mpy**Koordinaattiselite:** alueen keskikoordinaatit**Laajuus:** m²**Aiemmat tiedot:** Ailio 1910, kaiv.; inv.; Salo 1953, tark. ; Suni 1975, inv.**Aiemmat löydöt:** KM 5681:1-36; KM 13919:2-4; KM 13557:1-2, saviastianpalasia, kiviesineitä ym.**INVENTOINTI 2006****Tarkastusaika:** 14.9.2006**Löydöt:** -**Kartat:** Peruskarttaote s. 129**Negatiivit:** 142284**Diat:** 59314**Kuvaus**

Kohde sijaitsee valtatie 7 pohjoispuolella, Hirvikoskella, Limalahdentien ja Oikotien risteyksestä 450 m pohjoiskoilliseen, Soininsuon tilan päärakennuksesta 110 m koilliseen. Maasto on lounaaseen viettävää, osin kivistä hiekkarinnettä, jonka alarinteessä on vanhojen hiekkakuoppien jäännöksiä. Alueella on aikaisemmin kasvanut tiheää kuusikkoa, mutta hakattu joitakin vuosia sitten. Rinteessä erottuu ainakin kaksi muinaisrantamuodostumaa (25 m mpy) ja rinteiden alareunassa (20 m mpy). Kivikaudella paikan lounaispuolella on ollut kapea salmi. Paikka on helppo saavuttaa, mutta vaikea hahmottaa alueella nyt kasvavan horsman ja vadelman takia.

Rinteestä on soranotossa 1910 saatu talteen kampakeraamisia saviastianpalasia ja kiviesine. Soranotto paikalla on tehty samana vuonna kaivauksia. Hiekkakuopan luoteisreunassa on tällöin todettu yksi asuinuopaksi tulkittu pitkänomainen painanne sekä hiekkakuopan itäpuolella viisi pitkänomaista rinteiden suuntaista painannetta (2-5 m x 1 x 0,5 -1 m). Alueella on ollut myös nauriskuoppia. Pitkänomaisten painanteiden itäpuolella on myös todettu laakea ja sileä notkelma (halk. 7-8 m), jonka reunoilta on löydetty koekuopissa saviastianpalasia. Se on tulkittu asumuspainanteeksi. Lisää löytöjä on tullut esiin 1950-luvun hiekanotossa, jonka jälkeen paikka on säilynyt ennallaan. Inventoinnin 2006 perusteella asuinpaikaksi sopivaa maastoa ei ole hiekanoton jälkeen kovin paljon jäljellä. Kuopat ovat täysin maatuneet eikä kaivausaluetta tai painanteita ole voitu enää paikantaa peitteisessä maastossa. Ne saattavat kuitenkin olla jäljellä.

Pitkänomaiset painanteet voivat ajoittua asuinpaikka myöhäisemmiksi, sillä lähiympäristöstä tunnetaan runsaasti maakuoppia. Kyseeseen tulevat ennemminkin elinkeinohistorialliset jäännökset kuin asumuspainanteet. Muinaisjäänöksen laajuuden ja säilyneisyyden tarkempi määrittely edellyttää vähintään koekaivauksia (rauhoidusluokka 2).

PALONMÄKI

Muinaisjäännösrekisteri: 624010014

Muinaisjäännöstyyppi: asuinpaikat**Alatyyppi:** -**Laji:** kiinteä muinaisjäännös**Ajoitus:** kivikautinen**Lukumäärä:** 1**Rauhoitusluokkaehdotus:** 2**Rekisterikylä:** Hirvikoski**Tila:** 624-403-1-148, Aho**Maanomistaja:** -**Peruskartta:** 302405 Raussila**Koordinaatit:** P = 6722184, I = 3479750, Zala = 20, Zylä = m mpy**Koordinaattiselite:** alueen keskikoordinaatit**Laajuus:** m²**Aiemmat tiedot:** Suni 1975, inv.**Aiemmat löydöt:** KM 19773:1-, saviastianpaloja, kvartsi- ja pii-iskoksia**INVENTOINTI 2006****Tarkastusaika:** 14.9.2006**Löydöt:** -**Kartat:** Peruskarttaote s. 130**Negatiivit:** 142285-142286**Kuvaus**

Kohde sijaitsee valtatie 7 pohjoispuolella, Hirvikoskella Heikkilän talosta 300 m itäkaakkoon, Kymijoesta 500 m kaakkoon ja tienristeyksestä 95 m itäkoilliseen. Maasto on koilliseen viettävää harjanteen rinnettä, jonka maaperä on hiekkaa ja hietaa. Koillispuolella avautuu Kymijoen varren peltoaukea. Kivikaudella kohta on ollut suurehkon saaren luoteeseen pistävän niemenkärjen pohjoista rantaa (20 m mpy).

Paikalla on todettu 1975 inventoinnissa kivikautinen asuinpaikka. Esineet on poimittu perunapellon pinnalta. Inventoinnin 2006 perusteella asuinpaikasta on vain osa jäljellä pellon lounaisosaan rakennetun kuivurin takia. Pellon eteläosaan, ylärinteeseen, on istutettu äskettäin männyntaimia¹. Pellon perunalla olevasta alaosasta, rinteän pohjoisreunasta ei todettu mitään erityistä. Pellon itäpuolella on hiekkakuoppa. Ilmeisesti kyseessä on pienialainen ja vähälöytöinen asuinpaikka, joka on ilmeisesti suureksi tuhoutunut maankäytössä (rauhoitusluokka 2).

¹ Maanomistaja ilmoitti, ettei ole ollut tietoinen muinaisjäännöksestä metsänistutusta suunnitellessaan.

BJÖRKBACKA

Muinaisjäänösrekisteri: 624010015

Muinaisjäänöstyyppi: asuinpaikat**Alatyyppi:** -**Laji:** kiinteä muinaisjäänös**Ajoitus:** kivikautinen**Lukumäärä:** 1**Rauhoitusluokkaehdotus:** 2**Rekisterikylä:** Siltakylä**Tila:** 624-417-1-45, Nymalm**Maanomistaja:** -**Peruskartta:** 302407 Pernoo**Koordinaatit:** P = 6711330, I = 3485429, Zala = 25, Zylä = 30 m mpy**Koordinaattiselite:** alueen keskikoordinaatit**Laajuus:** 7 600 m²**Aiemmat tiedot:** Suni 1975, inv.**Aiemmat löydöt:** KM 19774:1-2, kvartsia, kivilaji-iskoksia**INVENTOINTI 2006****Tarkastusaika:** 26.9.2006**Löydöt:** -**Kartat:** Peruskarttaote s. 140**Negatiivit:** 142361**Kuvaus**

Kohde sijaitsee Mustankorventieltä Björkbackaan vievän tien risteuksen lounaispuolella, talosta 350 m kaakkoon. Maasto on korkean harjun pohjoiseen terassimaisesti viettävää kuusikkorinnettä, jossa on vanha hiekkakuoppa. Mäen laella on suurehko hiekkakuoppa. Kivikauden alkupuolella mäki on ollut korkean saaren suojaista koillisrantaa, jonka pohjoispuolella on avautunut matala, mutta kivikkoinen lahti. Rinteessä erottuu selvä muinaisrantamuodostuma (25 m mpy). Paikka on helppo saavuttaa maantieltä, mutta on metsittymisen takia vaikea hahmottaa.

Asuinpaikka on todettu 1975, jolloin hiekkakuopan reunasta, muinaisrantamuodostuman päältä, on otettu talteen kvartsia ja kivilaji-iskoksia. Maaperä on ollut paikoin punaiseksi värjäytynyttä. Hiekkakuoppa on sittemmin metsittynyt ja kuoppa kasvanut umpeen. Asuinpaikka saattaa jatkua länteen rinteessä erottuvaa kapeaa tasannetta (25-27,5 m mpy) pitkin. Asuinpaikan eteläpuolinen ylärinne on melko jyrkkä. Koillispuoli on vanhaa hiekkakuoppa ja selvästi sekoittunutta. Muinaisjäänös on rajattu rantamuodostuman ja arvioidun löytöalueen mukaisesti. Laajuuden luotettava selvittäminen edellyttää kuitenkin koekaivauksia (rauhoitusluokka 2).

BRUNAMOSSEN 1

Muinaisjäännösrekisteri: 624010016

Muinaisjäännöstyyppi: asuinpaikat**Alatyyppi:** -**Laji:** kiinteä muinaisjäännös**Ajoitus:** kivikautinen**Lukumäärä:** 3**Rauhoitusluokkaehdotus:** 3**Rekisterikylä:** Siltakylä**Tila:** 624-417-0001-0054 Tjeder**Maanomistaja:****Peruskartta:** 302407 PERNOO**Koordinaatit:** P = 6711900, I = 3486100, Zala = 19, Zylä = 20,5 m mpy**Koordinaattiselite:** alueen keskikoordinaatit**Laajuus:** - m²**Aiemmat tiedot:** Huurre 1973, tark.; Suni 1975, inv.; Hirviluoto 1979, tark.; Bergström 1979, kaiv.**Aiemmat löydöt:** KM 18925, KM 19129; KM 19616:1-3; KM 19775; KM 19809; KM 20298; KM 20506; KM 20557:1-9; KM 20613:1-908**INVENTOINTI 2006****Tarkastusaika:** ei tarkastettu 2006**Löydöt:** -**Kartat:** Peruskarttaote s. 140**Negatiivit:** -**Kuvaus**

Kohde on sijainnut valtatie 7 pohjoispuolella, Brunamossenin (Runamusen) pellon länsipuolella ja Kaidansuontien varressa. Maasto on ollut pohjois-eteläsuuntaisen harjun kapeaa etelään pistävää niemekettä, jonka maaperä on hiekkaa ja soraa. Alue on lähes kokonaan tuhoutunut hiekanotossa. Kivikaudella paikka on ollut mereen pistävä niemi. Suuren hiekkakuopan laidoilta, erityisesti länsireunasta, on saatu talteen runsaasti asuinpaikkalöytöjä 500 metrin matkalla. Laajin asuinpaikka on sijainnut niemekkeen eteläkärjessä. Paikalla on tehty kaivauksia 1979, jonka jälkeen muinaisjäännös ei enää ole rauhoitettu (rauhoitusluokka 3) ja alueen hiekanotto on jatkunut. Topografian ja löytöjen perusteella (saviastianpaloja, taltta, kvartsia ym.) kyseessä on kampakeraamisen ajan merenranta-asuinpaikka.

BRUNAMOSSEN 2

Muinaisjäännösrekisteri: 624010017

Muinaisjäännöstyyppi: asuinpaikat**Alatyyppi:** -**Laji:** kiinteä muinaisjäännös**Ajoitus:** kivikautinen**Lukumäärä:** 1**Rauhoitusluokkaehdotus:** 3**Rekisterikylä:** Siltakylä**Tila:** 624-417-0005-0015 Västerbroas**Maanomistaja:****Peruskartta:** 302407 PERNOO**Koordinaatit:** P = 6711460, I = 3486240, Zala = 17,5, Zylä = 18 m mpy**Koordinaattiselite:** alueen keskikoordinaatit**Laajuus:** - m²**Aiemmat tiedot:** Huurre 1973, tark.; Suni 1975, inv.; Bergström 1979, kaiv.**Aiemmat löydöt:** KM 19130; KM 191616:1-3, osa; KM 19616:4-5; KM 19776; KM 20614:1-312**INVENTOINTI 2006****Tarkastusaika:** ei tarkastettu 2006**Löydöt:** -**Kartat:** Peruskarttaote s. 140**Negatiivit:****Kuvaus**

Kohde on sijainnut valtatie 7 pohjoispuolella, Brunamossenin (Runamusen) ja Karjansuon peltoaukean välissä ja Kaidansuontien mutkan itäpuolella. Lounaispuolisen Karjansuonpellon halki virtaa Karjansuonviepä kaakkoon. Maasto on etelään pistävän niemekkeen päässä olevaa kumpareta, jonka maaperä on hienoa hiekkaa. Kumpareen keskiosa on lähes kokonaan tuhoutunut hiekanotossa 1970-luvulla. Kivikaudella paikka on ollut matalien ja kapeiden salmien ympäröimä saari rikkonaisessa saaristossa.

Hiekkakuopan reunoilta on otettu talteen asuinpaikkalöytöjä, saviastianpaloja, piitä ja kvartssia. Asuinpaikka on sijainnut kumpareen lounaisosassa. Paikalla on tehty kaivauksia 1979, jolloin asuinpaikan keskeisin osa on tutkittu. Alueella voi olla vielä rippeitä jäljellä, mutta kohde on luokiteltu tuhoutuneeksi (rauhoitusluokka 3) ja hiekanotolle ei ole asetettu esteitä. Topografian ja löytöjen perusteella kyseessä on kampakeraamisen ajan asuinpaikka.

BRUNAMOSSEN 3

Muinaisjäännösrekisteri: 624010018

Muinaisjäännöstyyppi: asuinpaikat**Alatyyppi:** -**Laji:** kiinteä muinaisjäännös**Ajoitus:** kivikautinen**Lukumäärä:** 1**Rauhoitusluokkaehdotus:** 3**Rekisterikylä:** Siltakylä**Tila:** 624-417-0005-0015 Västerbroas**Maanomistaja:****Peruskartta:** 302407 PERNOO**Koordinaatit:** P = 6711460, I = 3486080, Zala = 17,5 , Zylä = m mpy**Koordinaattiselite:** alueen keskikoordinaatit**Laajuus:** - m²**Aiemmat tiedot:** Suni 1975, inv.; Hirviluoto 1979, tark.; Bergström 1979, kaiv.**Aiemmat löydöt:** KM 19777:1-3; KM 20557:10-12; KM 20615:1-9**INVENTOINTI 2006****Tarkastusaika:** ei tarkastettu 2006**Löydöt:-****Kartat:** Peruskarttaote s. 140**Negatiivit:** -**Kuvaus**

Kohde on sijainnut valtatie 7 pohjoispuolella, Brunamossenin (Runamusen) lounaispuolella, Kaidansuontien ja Mustankorventien pohjoisemman risteyksen pohjoispuolella. Maasto on entistä sorakumpareta, jonka koillispuolella Karjansuonpellon halki virtaa Karjansuonviepä kaakkoon. Kumpare on tuhoutunut lähes kokonaan hiekanotossa.

Kumpareen hiekkakuopan reunasta on kerätty vähäinen määrä kvartseja ja piitä. Paikalla on tehty kaivauksia 1979, jolloin asuinpaikan on todettu todennäköisesti tuhoutuneen kokonaan hiekanotossa. Kyseessä on mahdollisesti lyhytaikainen leiripaikka.

KANANIEMENHARJU 1

Muinaisjäännösrekisteri: 624010019

Muinaisjäännöstyyppi: asuinpaikat**Alatyyppi:** -**Laji:** kiinteä muinaisjäännös**Ajoitus:** kivikautinen**Lukumäärä:** 1**Rauhoitusluokkaehdotus:** 2**Rekisterikylä:** Heinlahti**Tila:** 624-405-891-1, Valkmusan kansallispuisto**Maanomistaja:****Peruskartta:** 302407 Pernoo**Koordinaatit:** P = 6715733, I = 3487097, Zala = 23, Zylä = 24 m mpy**Koordinaattiselite:** alueen keskikoordinaatit**Laajuus:** m²**Aiemmat tiedot:** Miettinen 1982, tark., Taavitsainen 1983, tark.**Aiemmat löydöt:** KM 21711, saviastianpaloja, kvartsia ja kivilaji-iskoksia; KM 36385, kvartsi-iskoksia**INVENTOINTI 2006****Tarkastusaika:** 19.9.2006 (mukana TM)**Löydöt:** -**Kartat:** Peruskarttaote s. 141**Negatiivit:** 142316**Kuvaus**

Kohde sijaitsee valtatie 7 pohjoispuolella, Valkmusan kansallispuiston ja siihen kuuluvan Kananiemen suon itärajalla kohoavan Kananniemen harjukannaksen korkeimman kohdan länsirinteessä. Maasto on soihin rajautuvan hiekkaharjun länteen viettävää rinnettä, jossa on tien itäreunaan avattu, käyttämättömäksi jäänyt hiekkakuoppa. Kivikaudella paikka on sijainnut matalien merenlahtien reunustamalla kapealla kannaksella.

Hiekkakuopan (15 x 15 m) itäreunasta ja sen yläpuolelta kuoritun maan pinnalta on löydetty 1981 ja 1982 saviastianpaloja, kvartsia ja kivilaji-iskoksia sekä yksi kvartsi kuopan eteläpuolelta tien kohdalta. Inventoinnissa 2006 kuopan itäreunasta ei havaittu lisää löytöjä. Kuopan pohjoispuolisella harjanteella erottuu joitakin epämääräisiä painanteita (halk. 2 m).

Löytöjen ja korkeuden perusteella kyseessä on todennäköisesti kampakeraamisen ajan asuinpaikka. Asuinpaikka-alue on arvioitu rinteiden mukaisesti, mutta tarkempi raja-alue edellyttää vähintään koekaivauksia (rauhoitusluokka 2). Muinaisjäännöksen suoja-alue on vahvistettu kansallispuistoa perustettaessa.

SUSIKOPINHARJU 1

Muinaisjäännösrekisteri: 624010020

Muinaisjäännöstyyppi: asuinpaikat**Alatyyppi:** asumuspainanteet**Laji:** kiinteä muinaisjäännös**Ajoitus:** kivikautinen**Lukumäärä:** 1**Rauhoitusluokkaehdotus:** 1**Rekisterikylä:** Itäkirkonkylä**Tila:** 624-404-4-80, Koivula 4**Maanomistaja:****Peruskartta:** 302404 Ruotsinpyhtää**Koordinaatit:** P = 6713529, I = 3476912, Zala = 26, Zylä = 35 m mpy**Koordinaattiselite:** alueen keskikoordinaatit**Laajuus:** m²**Aiemmat tiedot:** Miettinen T. 1985, tark. (ei kert.); Bergström 1986, koekaiv.; Miettinen T. 1994, koekaiv. (ei kert.) Miettinen T. ja Uino 1998; tark.; Lönnqvist 1998, kaiv.; Miettinen T. 1998, kaiv. (ei kert.)**Aiemmat löydöt:** KM 23245; KM 30865; KM 30881; KM 36386, kiviesineistöä, kvartssia, palanutta luuta**INVENTOINTI 2006****Tarkastusaika:** 19.9.2006 (mukana TM)**Löydöt:** -**Kartat:** Peruskarttaote s. 126**Negatiivit:** 142324-142327, 142354**Kuvaus**

Kohde sijaitsee valtatie 7 pohjoispuolella, Jonakorventieltä ja Korkiankalliontieltä Susikopinharjulle johtavan tien länsipuolella, Takasuon pohjoisreunassa. Maasto on pohjoisesta etelään suuntaavan harjun eteläpäätä, joka on muuten lähes kokonaan tuhoutunut hiekanotossa. Paikka on ollut kivikauden alkupuolella (27,5–30 m mpy) rikkonaisen saariston keskellä, matalien merenlahtien reunustaman hiekkasaaren eteläreunassa olevan suojaisan salmen pohjoisrantaa. Paikka on melko helppo saavuttaa ja soveltuu opastuskohteeksi.

Susikopinharjun asuinpaikka on todettu 1985, jolloin soranottoa varten kuoritululta alueelta löytyi kvartssia¹. Alueella tehtiin soranoton takia koekaivaus 1986, jolloin harjun kaakkoisrinteessä, Takasuon laidassa (keskikoordinaatit P = 6713580, I = 3476950) todettiin olevan mesoliittinen asuinpaikka ja 6 asumuspainannetta². Myöhemmin painanteita on arvioitu olleen jopa kymmenkunta, joista on jäänyt jäljelle 7-8³. Asuinpaikan koillis- ja pohjoisosaa oli tuhoutunut pintaosistaan soranotossa, mutta lounainen, eteläpuoliselle tilalle ulottuva osa niemen kärjessä oli säilynyt ehjänä. Yhden painanteen poikki tehtiin koeoja 1994, mutta löytöinä saatiin talteen vain kvartssia⁴. Soranottoa varten haetun ja 1992⁵ voimaan tulleen kajoamisluvan jälkeen asuinpaikan koillis- ja pohjoisosan pintamaat kuorittiin syksyllä 1997 ja kasattiin valliksi hiekkakuopan etelä- ja

¹ Kohteen on löytänyt 1985 Rune Nygård, joka on ilmoittanut asiasta Timo Miettiselle Kymenlaakson maakuntamuseoon.

² Kertomuksessa ei ole tarkempia kaivausaluekarttoja.

³ Ks. Uinon & Miettisen 1998 tarkastuskertomus sekä Miettinen 1998, 20.

⁴ Maininta koekaivauksesta ks. Miettinen 1998, s. 20.

⁵ Muinaisjäännöstä ei tutkittu kajoamisluvassa 1987 myönnettyinä 5 vuoden määräaikana. Asiasta tarkemmin ks. Uino & Miettinen 1998 ja siihen liittyvä muistio.

kaakkoisreunaan. Kuoritulla alueella (keskikoordinaatit $P = 6713580$, $I = 3476960$, $Z = 26/27-35$ m mpy) tehtiin kaivauksia 1998¹, jolloin asumuspainanteista ehdittiin tutkia yksi kokonaan ja kolme osittain. Kolme painannetta jäi kokonaan tutkimatta ja ne ovat sittemmin tuhoutuneet hiekanotossa. Tutkitut ja tuhoutuneet asumuspainanteet sijoittuivat 18 x 35 metrin laajuiselle alueelle, 26–30 metrin korkeudelle merenpinnasta. Kaivauksissa tutkittiin myös painanteiden lounaispuolelta todettu erillinen luukeskittymä ($P = 6713562$, $I = 3476931$, $z = 29-30$).

Hiekanotto on ulottunut tilarajalle ja muinaisjäännöksen eteläisin osa harjun niemenkärjessä on säilynyt. Kärjen kaakkoisosassa, isojen kivilohkareiden itä- ja koillispuolisella tasanteella (27,5–29 m mpy) on ainakin kolme, mahdollisesti neljä matalaa ja epämääräistä laakeaa ja pyöreähköä painannetta (halk. 10 m). Painanteiden ylärinteen puoleinen reuna on muita jyrkempi. Yhden painanteen lounaisreunassa kohoaa noin 1,5 m korkea kivipaasi, joka muistuttaa pöllölintua tai hyljettä. Painanteet voidaan hiekkakuopan puolella tehtyjen tutkimusten perusteella tulkita asumuspainanteiksi, vaikka ne ovat edellisiä epämääräisempiä. On mahdollista, että eteläpuolella avautuneen merenlahden pinta on tulvinut ja sekoittanut painanteita niiden käytön jälkeen.

Asumuspainanteet ovat keskittyneet kaakkoisrinteen lounais- ja koillisosaan kahteen ryhmään noin 50 metrin etäisyydelle toisistaan. Välialueellakin on tosin voinut olla joitakin asumuspainanteita, jotka ovat tuhoutuneet kuorinnassa². Asuinpaikan alkuperäiseksi laajuudeksi voidaan arvioida ainakin 40 x 120 m, josta nykyisin on jäljellä vain sen lounaisin osa, välittömästi hiekanottoalueen eteläpuolella. Pohjoisin säilyneistä painanteista sijaitsee korkeintaan 15 metriä hiekkakuopan reunavallista etelään. Kyseessä on edustava ja harvinainen esimerkki mesoliittisen ajan asumuspainanteista, jotka tulee säilyttää kaikissa olosuhteissa (rauhotusluokka 1). Muinaisjäännös on rajattu koko niemenkärjen alueelle. Asuinpaikka saattaa jatkua edelleen länteen, josta on samalta korkeudelta inventoinnissa 2006 todettu asuinpaikkalöytöjä.

¹ Lönnqvistin kaivauksen jälkeen Timo Miettinen jatkoi kaivauksia vielä jonkin aikaa. Kaivauksen löytöjä säilytettiin vielä 2006 Kymenlaakson maakuntamuseossa.

² Ks. Uino & Miettinen 1998. tarkastuskertomuksen karttaliite.

STRUKANKALLIOT ITÄ

Muinaisjäännösrekisteri: 624010021

Muinaisjäännöstyyppi: hautapaikat**Alatyyppi:** -**Laji:** kiinteä muinaisjäännös**Ajoitus:** rautakautinen**Lukumäärä:** 2**Rauhoitusluokkaehdotus:** 1**Rekisterikylä:** Itäkirkonkylä**Tila:** 624-404-53-54, Stockfors**Maanomistaja:** Tornator Oy, Napinkuja 3 C, 55100 IMATRA**Peruskartta:** 302306 Pyhtää**Koordinaatit:** P = 6705757, I = 3477415, Zala = 12,5, Zylä = 14 m mpy**Koordinaattiselite:** alueen keskikoordinaatit**Laajuus:** m²**Aiemmat tiedot:** Miettinen 1989, tark.**Aiemmat löydöt:** -**INVENTOINTI 2006****Tarkastusaika:** 18.9.2006**Löydöt:** -**Kartat:** Peruskarttaote s. 120**Negatiivit:** 142303-142307**Diat:** 59315-59318**Kuvaus**

Kohde sijaitsee valtatie 7 eteläpuolella, Strukankallioiden kaakkoisosassa, Strukankallioille idästä johtavalta metsätieltä 30 m etelään. Maaston on lounaaseen työntyvää, lähes paljasta kalliokielekettä, joka eteläpuolella rinne laskee jyrkästi kohti rantaa. Meri on ulottunut kallion reunaan vielä rautakauden alkupuolella. Paikka on helppo saavuttaa Strukankallioille johtavalta tieltä (puomi) ja sopii hyvin opastuskohteeksi.

Kalliokielekkeeltä on todettu tarkastuksessa 1989 kaksi matalaa rökkiötä 10 m päässä toisistaan. Lounainen (7x 2(-4) m) on säilynyt kalliokielekkeen päällä puolikaaren muotoinen luoteisreuna. Kaakkoisosa on purettu kielekkeen kaakkoispuoliseen notkelmaan. Koillinen (2,5 x 3 x 0,4 m) on paremmin säilynyt, mutta senkin kivistä osa levitelty jo kauan sitten hajalleen kalliolle.

Rakenteen, sijainnin ja muiden Strukankallioiden kohteiden perusteella kyseessä on rautakauden alkupuolelle ajoittuva hautapaikka. Ehjässä ympäristössä sijaitsevan jäännöksen luonne ja suhde maastoon on edelleen helppo hahmottaa. Osittain tuhoutuneenakin jäännös on edustava esimerkki Kymenlaakson rannikon metallikautisista hautaröykkiöistä, ja sen säilyminen on turvattava kaikissa olosuhteissa (rauhoitusluokka 1).

STRUKANKALLIOTMuinaisjäännösrekisteri: 624010022¹**Muinaisjäännöstyyppi:** hautapaikat**Alatyyppi:** hautaröykkiöt**Laji:** kiinteä muinaisjäännös**Ajoitus:** rautakautinen**Lukumäärä:** 1**Rauhoitusluokkaehdotus:** 1**Rekisterikylä:** Itäkirkonkylä**Tila:** 624-404-53-54, Stockfors**Maanomistaja:** Tornator Oy, Napinkuja 3 C, 55100 IMATRA**Peruskartta:** 302306 Pyhtää**Koordinaatit:** P = , I = , Zala = , Zylä = m mpy**Koordinaattiselite:** alueen keskikoordinaatit**Laajuus:** m²**Aiemmat tiedot:** Miettinen, T. 1989, tark.; Miettinen, T. 1990–1991², kaiv.; Miettinen T. 1995³, kaiv. ja entisöinti; Maaranen 2006, tark.**Aiemmat löydöt:** KM 26059:1–19; KM 27059:1–18, pronssi- ja rautaesineitä, palanutta luuta**INVENTOINTI 2006****Tarkastusaika:** 19.9.2006**Löydöt:** -**Kartat:** Peruskarttaote s. 120–121**Negatiivit:** 142317-142323**Diat:** 59319–59323**Kuvaus**

Kohde sijaitsee valtatie 7 eteläpuolella, Kymijoen toiseksi läntisimmän, Pyhtään haaran suiston itäpuolella. Strukankalliot on laaja metsäinen kallioalue, jonka lounaispää työntyy suiston suulle korkeina kalliokehämuina ja -kielekkeinä. Kallioiden eteläpuolella avautuu matala Kyrkoby Korsnäsbottnen ja ulompana Santaniemenselkä.

Strukankallioiden lounaisimmasta kärjestä, Sabbanäsin talon itä- ja kaakkoispuolisilta kallioilta (15 m mpy) on 1989⁴ todettu roomalaisaikainen röykkiö- ja kivirakenneryhmä, johon kuuluu 10 röykkiötä. Rakennelmista kaksi (röykkiö 2 ja arkkuhauta 3) sijaitsee muista erillään eteläisemmällä ja matalammalla (10 m mpy) kalliokehämuinalla meren rannassa. Kohouma on ollut rautakauden alussa pieni kalliosaari mantereeseen edustalla.

Röykkiö 1 (P = 6705750, I = 3476830, Z = 12,5–13,5) sijaitsee Strukankallioille johtavan metsätien päätelenkin kaakkoisreunassa, pienellä kalliokehämuinalla. Päätelenkin raivauksessa osittain tuhoutuneen röykkiön jäännökset (3,5 x 3,5 x 0,2 m) on todettu 1989, jolloin sen kiveyksestä (halk. 10–15 cm) on otettu talteen rautaveitsi ja palanutta luuta. Jäännös on tutkittu ja entistetty 1990.

¹ Kohde on syötetty muinaisjäännösrekisteriin eri kohteina 624010022-624010027, joista on 2006 inventoinnin yhteydessä muodostettu yksi pääkohde 624010 022, johon yksittäiset rakenteet on merkitty erilliskohteiksi.

² 1991 arkkuhaudan 3 kaivauskartat puuttuvat 2006.

³ Yleiskartat ja kaivauskartat puuttuvat.

⁴ Jäännöksen löysi 1989 Rune Nygård, joka ilmoitti siitä Timo Mietsille Kymenlaakson maakuntamuseoon.

Röykkiö 2 (P = 6705550, I = 3476821, Z = 10–11) ja arkkuhauta 3 (P = 6705544, I = 3476828, Z = 10–11) sijaitsevat 200 m röykkiöstä 1 etelään, eteläisemmällä, matalammalla ja lähinnä rantaa olevalla kalliokohoumalla (5-10 m mpy) vierekkäin. Luoteispuolella sijaitseva röykkiö 2 on pikkukivikon yhdistämä kaksoisröykkiö (9 x 4,5 x 0,5 m) ja tutkittu ja entistetty 1990. Hautaus on ajoitettu löytöjen (pronssikorun katkelma, kultafoliorin kappale, rautaesineitä, tököttiä) perusteella roomalaisajalle. Sen kaakkoisreunassa olevassa jäännöksessä 3, arkkuhaudassa, on isommista kivistä koottu reunakehä (5 x 4 x 0,8 m). Jäännös on tutkittu ja entistetty 1991, jolloin reunakivet on nostettu pystyyn. Jäännös on ajoitettu löytöjen perusteella (kaksi silmäsolkea, kirves, keihäänkärki, veitsiä) vanhemmalle roomalaisajalle. Jäännöstä 3 on mahdollisesti purettu röykkiötä 2 rakennettaessa.

Röykkiö 4 (P = 6705769, I = 3476731, Z = 15) sijaitsee kallion korkeimman laen länsireunassa, jyrkkärinteisen seinämän päällä olevalla pienellä tasanteella. Pikkupojat ovat hajottaneet röykkiön 1940-luvulla, jolloin kiveyksestä olisi purkamiseen osallistuneen mukaan mahdollisesti löytynyt pronssiesineitä. Löytöjä ei ole saatu talteen. Röykkiöstä jäljelle jäänyt pohjakiveys ja pikkukivikko on tutkittu 1995, jolloin se on myös entistetty arvioituun alkuperäiseen kokoonsa (5,5 x 4 x 1,2 m). Kaivauksesta ei saatu talteen löytöjä.

Röykkiö 5 (P = 6705736, I = 3476781, Z = 13) sijaitsee kallion korkeimman laen kaakkoispuolella, kaakkoon työntyvän kallioharjanteen laella, 60 m röykkiöstä 4 itäkaakkoon. Kyseessä on kaksoisröykkiö, joista itäisempi on ollut pyöreähkö (5 x 6 m, alun perin 4,5 x 4,5 m), jossa on ollut pisaramainen kehä ja laakakivi. Läntisempi röykkiö on myös pyöreähkö (3 x 3 m). Läntiseen, pienempään röykkiöön oli kallion pinnalle aseteltu isompien kivien alle pikkukivikkoa. Ainoa löytö, hevosenkengännaula, on ajoitettu myöhäiseksi.

Röykkiö 6 (P = 6705760, I = 3476768, Z = 15) sijaitsee kallion laen korkeimmalla kohdalla, sen kaakkoispäässä, 40 m röykkiöstä 4 itäkaakkoon. Röykkiö on lähes täysin hajotettu ja siitä on jäljellä vain pohjakiveys (7,5 x 5 m) sekä suuri kuutiomainen silmäkivi. Jäännöstä ei ole tutkittu.

Röykkiöiden 4 ja 6 välillä, kallion eteläreunassa (P = 6705751, I = 3476746, Z = 15) on myös kolmen lähekkäisen pienen röykkiön pohjakiveysten jäännökset. Ne on tulkittu mahdollisiksi lasten hautojen jäännöksiksi. Niistä peräisin olevia kiviä on runsaasti kallion juuressa. Jäännöksiä ei ole tutkittu.

Röykkiö 7 (P = 6705731, I = 3476696, Z = 11–12) sijaitsee korkeimman laen lounaispuolella, kaakkoon työntyvän kalliokielekkeen kaakkoispäässä, 50 m röykkiöstä 4 lounaaseen. Kyseessä on kaksiosainen röykkiö, jonka kaakkoisosa on isompi (3 x 4 m) ja hieman avattu keskeltä. Luoteispään röykkiö on pienempi (2,5 x 2,5 m). Jäännöstä ei ole tutkittu.

Avokallioiden välisiä alueita ei ole tutkittu tarkemmin ja niillä saattaa olla hautoihin liittyviä jäännöksiä. Strukankallioitten röykkiöhautakalmisto on Kymenlaakson rannikon laajin ja merkittävin rautakautinen muinaisjäännös, jonka säilyminen turvattava kaikissa olosuhteissa (rauhoituluokka 1).

SALMENKALLIO

Muinaisjäännösrekisteri: 624010028

Muinaisjäännöstyyppi: hautapaikat**Alatyyppi:** hautaröykkiöt**Laji:** kiinteä muinaisjäännös**Ajoitus:** rautakautinen**Lukumäärä:** 1**Rauhoitusluokkaehdotus:** 2**Rekisterikylä:** Heinlahti**Tila:** 624-401-6-144, Karintaka**Maanomistaja:****Peruskartta:** 302309 Heinlahti**Koordinaatit:** P = 6705139, I = 3488547, Zala = 10, Zylä = 11 m mpy**Koordinaattiselite:** alueen keskikoordinaatit**Laajuus:** m²**Aiemmat tiedot:** Miettinen, 1991, tark.**Aiemmat löydöt:****INVENTOINTI 2006****Tarkastusaika:** 12.9.2006**Löydöt:** -**Kartat:** Peruskarttaote s. 136**Negatiivit:****Diat:** 59324-59325**Kuvaus**

Kohde sijaitsee valtatie 7 eteläpuolella, Heinlahdessa, kesämökkintontilla, tontin ulkorakennuksesta 20 m eteläkaakkoon. Maasto on pienen pyöreälakisen, harvaa männikköä kasvavan kalliokohouman lakea, josta avautuu näköala Äyspäänselälle. Kalliokohouma on ollut pronssikauden lopulla ja rautakauden alussa pieni saari.

Paikalta on todettu 1991 tarkastuksessa pitkänomainen matala röykkiö (7 x 4 x 0,3 m). Röykkiön on alun perin ollut pyöreähkö, mutta muuttunut kiviä purkamisen jälkeen. Röykkiössä on joitakin suurehkoja kiviä, joiden alta erottuu pienistä kivistä koottu, kallion pintaa peittävä pohjakiveys. Ilmiö on tunnettu muistakin Kymenlaakson rannikon röykkiöistä. Rakenteen ja sijainnin perusteella kyseessä on todennäköisimmin rautakauden alkuun ajoittuva hautaröykkiö, joka on aikanaan rakennettu mantereen läheiseen saareen. Ehjässä ympäristössä sijaitseva suhteellisen hyväkuntoinen jäännös on edustava esimerkki Kymenlaakson rannikon metallikautisista röykkiöistä ja sen säilyminen on turvattava kaikissa olosuhteissa (rauhoitusluokka 1). Muinaisjäännös on rajattu kalliokohouman laen mukaisesti.

TROLLBERGET

Muinaisjäännösrekisteri: 624010029

Muinaisjäännöstyyppi: asuinpaikat**Alatyyppi:** -**Laji:** kiinteä muinaisjäännös**Ajoitus:** kivikautinen**Lukumäärä:** 1**Rauhoitusluokkaehdotus:** 3**Rekisterikylä:** Munapirtti**Tila:** 624-413-0001-0013**Maanomistaja:** -**Peruskartta:** 302306 Pyhtää**Koordinaatit:** P = 6700630, I = 3476300, Zala = 14, Zylä = 15 m mpy¹**Koordinaattiselite:** alueen keskikoordinaatit**Laajuus:** m²**Aiemmat tiedot:** Miettinen 1991, tark. (ei kert.); Vanhatalo 1993, koekaiv. ja kart.**Aiemmat löydöt:** KM 27901; saviastianpaloja, kvartsiesineitä ja -iskoksia, palanutta luuta; KM 36387, saviastianpaloja, kvartsia, palanutta luuta²**INVENTOINTI 2006****Tarkastusaika:** ei tark. 2006**Löydöt:** -**Kartat:** Peruskarttaote s. 119**Negatiivit:** -**Kuvaus**

Kohde sijaitsee valtatie 7 eteläpuolella, Munapirtin Trollbergetin itäpuolella, Tuuskintien risteyksestä vajaat 500 m länteen. Maasto on kivikkoisen kalliomäen itäpuolista laaksoa, joka viettää lounaaseen. Kohdalla on laaja hiekkakuoppa, joka on avattu 1980-luvulla. Kuopan länsireunasta on 1991 saatu talteen asuinpaikkalöytöinä saviastianpaloja, kvartsiesineitä ja -iskoksia sekä palanutta luuta. Löytöpaikalla on suoritettu hiekanoton takia kaivauksia 1993. Asuinpaikka ajoittuu löytöjen ja korkeuden perusteella todennäköisimmin Kiukaisten kulttuurin aikaan. Suurin osa asuinpaikasta on ilmeisesti ehtinyt tuhoutunut hiekanotossa. Kaivausten jälkeen muinaisjäännös ei ole enää rauhoitettu.

¹ Paikannettu kertomuksen karttojen perusteella, ilmoitetut koordinaatit 50 m liikaa pohjoiseen.

² Löydöt saatiin inventoinnin yhteydessä Kymenlaakson maakuntamuseosta. Löydöt on kerännyt Rune Nygård 1991 hiekkakuopan reunasta, tuolloin ennestään tuntemattomalta asuinpaikalta.

SUSIKOPINHARJU 2

Muinaisjäännösrekisteri: 624010030

Muinaisjäännöstyyppi: asuinpaikat**Alatyyppi:** -**Laji:** kiinteä muinaisjäännös**Ajoitus:** kivikautinen**Lukumäärä:** 1**Rauhoitusluokkaehdotus:** 2**Rekisterikylä:** Länsikylä**Tila:** 624-410-3-75, Ropakan sora-alue**Maanomistaja:** Destia, PL 73, 00521 HELSINKI**Peruskartta:** 302404 Ruotsinpyhtää**Koordinaatit:** P = 6714633, I = 3477008, Zala = 26, Zylä = m mpy**Koordinaattiselite:** alueen keskikoordinaatit**Laajuus:** m²**Aiemmat tiedot:** Miettinen 1992, tark.; Miettinen 1993, kaiv.; Miettinen 1994, kaiv.**Aiemmat löydöt:** KM 28178, saviastianpaloja, savi-idolien katkelmia, kvartsi-iskoksia, palanutta luuta; KM 28703, kvartsia**INVENTOINTI 2006****Tarkastusaika:** 19.9.2006**Löydöt:** -**Kartat:** Peruskarttaote s. 126**Negatiivit:** 142327**Kuvaus**

Kohde sijaitsee valtatie 7 pohjoispuolella, Karjansuon länsipuolella sijaitsevan Susikopinharjun keskiosan itäreunassa, Susikopinharjun pohjoisimmalle hiekkakuopalle johtavan tien varressa. Maasto on etelä-pohjoissuuntaisen harjuron itärinteeseen itään pistävän niemekkeen (25 m mpy) eteläistä reunaa. Alue on kokonaan hakattu joitakin vuosia sitten maa-aineksen oton takia. Paikka on ollut kivikauden alussa rikkonaisessa saaristossa sijaitsevan suuren hiekkasaaren itärannalla, länsipuolisen rinteeseen ja pohjoispuolisen niemekkeen suojaama pieni rantapoukama, jonka itäpuolella on avautunut aava meri.

Asuinpaikka on löydetty 1992¹, jolloin ajotien länsireunasta on tien tekemisen yhteydessä rikitusta ja kasatusta maasta todettu asuinpaikkalöytöinä varhaiskampakeraamisia (tyyli 1:2) saviastianpaloja ja savi-idolien katkelmia. Asuinpaikkalöytöjä on saatu talteen myös ajotien itäpuolelle jatkuvan niemekkeen kohdalta. Paikalla on tehty kaivauksia 1993–1994, joissa on saatu talteen noin 60 idolin katkelmaa. Kyseessä on ilmeisesti lyhytaikainen ja tilapäinen leiripaikka, jossa on erityisesti valmistettu savi-idoleita. Tyypillisen kampakeraamiikan aikaan paikka on ollut jo kaukana rannasta. Asuinpaikalta noin 65 m länsiluoteeseen (P = 6714666, I = 3476925, Z = 30), hiekkaharjun laelta, on 1992 todettu mesoliittinen aikaan ajoitettuja löytöjä, kvartsia ja palanutta luuta.

Muinaisjäännöksen säilyneen osan laajuus ei ilmene tutkimuksista, mutta siitä on ilmeisesti osa edelleen jäljellä ajotien alla (rauhoitusluokka 2). Harjun laen löytöpaikka on todennäköisesti tuhoutunut hiekanotossa. Muinaisjäännös on rajattu maastossa erottuvan poukaman mukaisesti.

¹ Kohteen on löytänyt Rune Nygård, joka ilmoitti asiasta Timo Miettiselle Kymenlaakson maakuntamuseoon.

KANANIEMENHARJU 2

Muinaisjäännösrekisteri: 624010031

Muinaisjäännöstyyppi: asuinpaikat**Alatyyppi:** asumuspainanteet**Laji:** kiinteä muinaisjäännös**Ajoitus:** kivikautinen**Lukumäärä:** 16**Rauhoitusluokkaehdotus:** 1**Rekisterikylä:** Heinlahti**Tila:** 624-405-891-1, Valkmusan kansallispuisto (lounaisosa), 624-401-15-0, Kantola (koillisosa), 624-401-10-108, Toukkaniitty (hiekkakuopan reuna)**Maanomistaja:****Peruskartta:** 302407 Pernoo**Koordinaatit:** P = 6715600, I = 3487250, Zala = 22, Zylä = m mpy**Koordinaattiselite:** alueen keskikoordinaatit**Laajuus:** m²**Aiemmat tiedot:** -**Aiemmat löydöt:** KM 36388, saviastianpaloja¹; KM 33372:1-10, saviastianpaloja**INVENTOINTI 2006****Tarkastusaika:** 19.9.2006**Löydöt:** -**Kartat:** Peruskarttaote s. 141**Negatiivit:** 142310-142313**Kuvaus**

Kohde sijaitsee valtatie 7 pohjoispuolella, Kananiemenharjun keskivaiheilla, harjun korkeimman kohdan itäpuolella. Maasto on harjun itäreunasta Mustajärvensuohon työntyvää tasaista hiekkaniemekettä, joka kasvaa paikoin tiheää kuusikkoa. Tasanteen pohjoisosaan on avattu pienekö hiekkakuoppa. Sen länsipuolisessa rinteessä on vanhempi ja suurempi kuoppa. Kivikaudella paikka on sijainnut matalien merenlahtien reunustamalla kapealla kannaksella. Lounaisosa muinaisjäännöksestä on Valkmusan kansallispuiston alueella. Paikka on helppo saavuttaa ja sopii opastuskohteeksi.

Kohde on todettu 1992, jolloin hiekkakuopan reunoilta ja keskellä olevasta maakasasta saatiin talteen saviastianpaloja (pääosin nuorempaa, osin vanhempaa tyyppillistä kampakeramiikkaa). kvartsia ja palanutta luuta. Löytöjä on kerätty eniten hiekkakuopan eteläreunasta, jossa on todettu hiekanotossa leikkautunut asumuspainanne ja osittain sortunut palanut kiveys. Hiekkakuopan etelä- ja lounaispuolella erottuu kangasmaastossa 14 pyöreää tai pitkänomaista asuinpainannetta (halk. 4-9 m) sekä joitakin pienempiä kuopanteita. Painanteista suurin osa on tasanteella paikalle johtavan tien itäpuolella, mutta joitakin pieniä kuopanteita erottuu myös rinteiden juuressa tien länsireunassa.

Kohde voidaan ajoittaa löytöjen perusteella tyyppillisen kampakeramiikan aikaan. Kyseessä on edustava esimerkki Kymenlaakson painanneasuinpaikoista, jonka ympäristö on hiekanotosta huolimatta melko ehjää. Muinaisjäännös on rajattu niemekkeen reunojen mukaisesti. Muinaisjäännös säilyminen on turvattava kaikissa olosuhteissa (rauhoitusluokka 1).

¹ Paikan on löytänyt Rune Nygård, joka on toimittanut löydöt 1992 Kymenlaakson maakuntamuseoon. Löydöt toimitettiin Kansallismuseon kokoelmiin 2006 inventoinnin yhteydessä. Kohdetta koskevat tiedot on julkaistu jo 1998 Kymenlaakson esihistoriaa -kirjassa (Miettinen).

KIVIKOSKI

Muinaisjäännösrekisteri: 624010032

Muinaisjäännöstyyppi: hautapaikat**Alatyyppi:** hautaröykkiöt**Laji:** kiinteä muinaisjäännös**Ajoitus:** rautakautinen**Lukumäärä:** 2**Rauhoitusluokkaehdotus:** 2**Rekisterikylä:** Siltakylä**Tila:** 624-417-0015-0123, Broas**Maanomistaja:** Pyhtään kunta, Siltakyläntie 175, 49220 Siltakylä**Peruskartta:** 302309 Heinlahti**Koordinaatit:** P = 6708407, I = 3485899, Zala = 14, Zylä = 15 m mpy**Koordinaattiselite:** suuremman röykkiön keskikoordinaatit**Laajuus:** m²**Aiemmat tiedot:** Miettinen 1998, tark.**Aiemmat löydöt:** -**INVENTOINTI 2006****Tarkastusaika:** 19.9.2006**Löydöt:** -**Kartat:** Peruskarttaote s. 135**Negatiivit:** 142328-142329**Kuvaus**

Kohde sijaitsee valtatie 7 eteläpuolella, Huutjärven taajaman länsipäässä, Siltakylänjoen suulla olevan Kivikosken itäpuolella, Kalarannantien rivitaloalueen pohjoispuolella. Maasto on laakean kallioalueen eteläreunaa. Alue on ollut pronssi- ja rautakauden taitteessa Siltakylän lahdelta johtaneen salmen itäistä rantakalliota. Paikka on helppo saavuttaa, mutta jäännökset melko vaikea hahmottaa.

Alueella on todettu 1998 kaksi röykkiötä. Läntisempi, kallion laella sijaitseva röykkiö on kokonaan purettu ja siitä on jäljellä vain sen pohjan muodostava pikkukivikko (6 x 5 m); isompia kiviä on heitetty kallion juurelle. Röykkiö on vielä 1970-luvulla ollut selvästi suurempi, mutta kiviä on kannettu läheisen rivitalon pihalle. Jäännöksestä 7 m itäkaakkoon on kaakkoon viettävällä kalliorinteellä osittain ehjä röykkiö (4 x 3 m), joka on kasattu suuremmista kivistä. Kivet on mahdollisesti aikanaan purettu laella olevasta röykkiöstä.

Jäännöksiä ei ole tutkittu, mutta ne on ajoitettu rakenteensa ja sijaintikorkeutensa perusteella pronssikauden lopulle tai rautakauden alkuun. Muinaisjäännös on rajattu kallion korkeimman laen mukaisesti. Jäännöksen luonteen tarkempi määrittely edellyttää kaivaustutkimuksia (rauhoitusluokka 2).

TONTTUVUORI**Muinaisjäännösrekisteri: 624010033****Muinaisjäännöstyyppi:** hautapaikat**Alatyyppi:** hautaröykkiöt**Laji:** kiinteä muinaisjäännös**Ajoitus:** pronssikautinen**Lukumäärä:** 2**Rauhoitusluokkaehdotus:** 1**Rekisterikylä:** Kiviniemi**Tila:** 624-407-001-0073 Niemelä**Maanomistaja:** -**Peruskartta:** 302309 Heinlahti**Koordinaatit:** P = 6703155, I = 3484307, Zala = 15, Zylä = 16 m mpy**Koordinaattiselite:** pohjoisemman röykkiön keskikoordinaatit**Laajuus:** m²**Aiemmat tiedot:** Kykyri 2001, tark.**Aiemmat löydöt:** -**INVENTOINTI 2006****Tarkastusaika:** 15.9.2006**Löydöt:** -**Kartat:** Peruskarttaote s. 132**Negatiivit:** 142288-142289**Diat:** 59326-59327**Kuvaus**

Kohde sijaitsee valtatie 7 eteläpuolella, Tonttuvuoren lounaisimman laen kaakkoisrinteessä, Lovisteinintieltä Lovisteininpohjaan johtavan tien länsipuolella, aivan Kiviniemen ja Purolan kylien rajalla. Maasto on avokallion rinteestä etelään pistävää kalliokielekettä, jossa kasvaa kitukasvuisia mäntyjä. Paikka on ollut pronssikaudella avoimen merenlahden rantakalliota. Paikka on melko helppo saavuttaa ja sopii opastuskohteeksi.

Kalliokielekkeeltä on todettu 2002¹ kaksi röykkiötä 16 m:n etäisyydellä toisistaan. Eteläisempi, kielekkeen eteläpään rakennettu länsi-suuntainen röykkiö (P = 6703139, I = 3484308, Z = 15) on pahoin rikkoutunut, ja sen pintakivet (20–40 cm) on vieritetty kalliolta alas. Röykkiöstä on säilynyt vain alin kivikerros (5 x 3,5 m) ja sen keskusta on purettu kalliopintaan asti. Kalliokielekkeen korkeimmalle laelle rakennettu pohjoisempi röykkiö (P = 6703154, I = 3484307, Z = 16) on paremmin säilynyt, mutta myös sen keskustaa on kaiveltu ja kiviä levitelty ympäröivälle kalliolle. Röykkiö on ollut pyöreähkö (5x 5 m) ja se on ollut nykyistä (40 cm) hieman korkeampi.

Röykkiöt voidaan korkeuden ja topografisesti näkyvän sijoittelun perusteella ajoittaa pronssikaudelle. Jäännökset sijaitsevat ehjässä ympäristössä ja edustavat Kymenlaakson rannikolle tyypillisiä metallikautisia röykkiöitä, mutta ovat pahasti tuhoutuneita (rauhoituluokka 2). Muinaisjäännös on rajattu kalliokielekkeen reunojen mukaisesti.

¹ Röykkiöistä on ilmoittanut Rune Nygård Kymenlaakson maakuntamuseoon.

FLAKANÄS

Muinaisjäännösrekisteri: 624010034

Muinaisjäännöstyyppi: hautapaikat**Alatyyppi:** hautaröykkiöt**Laji:** kiinteä muinaisjäännös**Ajoitus:** ajoittamaton**Lukumäärä:** 1**Rauhoitusluokkaehdotus:** 2**Rekisterikylä:** Munapirtti**Tila:** 624-413-001-228**Maanomistaja:** Pyhtään kunta, Siltakyläntie 175, 49220 SILTAKYLÄ**Peruskartta:** 302305 Vahterpää**Koordinaatit:** P = 6699555, I = 3476352, Zala = 7,5, Zylä = 10 m mpy**Koordinaattiselite:** alueen keskikoordinaatit**Laajuus:** m²**Aiemmat tiedot:** Kykyri 2001, tark.¹**Aiemmat löydöt:** -**INVENTOINTI 2006****Tarkastusaika:** 22.9.2006**Löydöt:** -**Kartat:** Peruskarttaote s. 119**Negatiivit:** 142342**Kuvaus**

Kohde sijaitsee valtatie 7 eteläpuolella, Munapirtin Tuuskin Flakanäsissä, kunnan uimarannalle ja asuntovaunualueelle johtavan tien risteyksestä 50 m luoteeseen ja 300 m Flakanäsbotnenin pohjukasta koilliseen. Maasto on tasaista tai loivasti kaakkoon viettävää mäntyvaltaista kangasta, jonka luoteispuolella on laakea avokalliokohouma. Kallion kaakkoisreunaa erottuu monin paikoin muinaista rantakivikkoa. Paikka on helppo saavuttaa maantieltä.

Kallion kaakkoisreunasta on rantakivikosta todettu 2002² lounais-koillissuuntainen soikeahko vallimainen rakennelma (4 x 5 x 0,50 m). Sen aines on todennäköisesti kerätty ympäröivästä rantakivikosta. Keskellä on kaiveltu kuoppa ja iso kivi (60 x 50 cm). Rakennelmasta 4 m luoteeseen erottuu kasvillisuuden peittämää matalaa kiveystä, joka saattaa olla luontaistakin. Luoteispuoliselta kalliokohoumalta ei ole todettu mitään merkkiä muinaisjäännöksestä. Jäännös on ajoitettu korkeuden ja sijaintinsa perusteella rautakaudelle. Poteromaisen muodon perusteella kyseessä saattaa olla myöhäisempikin rakennelma. Jäännöksen luonteen ja ajoituksen selvittäminen edellyttää kaivauksia (rauhoitusluokka 2). Muinaisjäännös on rajattu pääasiassa rakenteen mukaisesti.

¹ Tarkastuskertomuksen koordinaatit 90 m liikaa lounaaseen.

² Jäännöksestä on ilmoittanut Rune Nygård Kymenlaakson maakuntamuseoon.

ROONES KIRKKOKALLIOT

Muinaisjäännösrekisteri: 624010035

Muinaisjäännöstyyppi: hautapaikat**Alatyyppi:** hautaröykkiöt**Laji:** kiinteä muinaisjäännös**Ajoitus:** pronssikautinen**Lukumäärä:** 1**Rauhoitusluokkaehdotus:** 1**Rekisterikylä:** Suurahvenkoski**Tila:** 624-418-0001-0123**Maanomistaja:** -**Peruskartta:** 302306 Pyhtää**Koordinaatit:** P = 6707433, I = 3471866, Zala = 12,5, Zylä = 13 m mpy**Koordinaattiselite:** alueen keskikoordinaatit**Laajuus:** m²**Aiemmat tiedot:** Kykyri 2002, tark.**Aiemmat löydöt:** -**INVENTOINTI 2006****Tarkastusaika:** 21.9.2006**Löydöt:** -**Kartat:** Peruskarttaote s. 116**Negatiivit:** 142336**Kuvaus**

Kohde sijaitsee valtatie 7 eteläpuolella, Roonesintien itäpuolella ja Kirkkokallioidenlounaispuolella, 350 m Ahvenkoskenlahden Björkmansvikeniltä koilliseen. Maasto on luode-kaakkosuuntaisen, lounaisreunastaan jyrkkärinteisen, kalliokielekkeen kaakkoispäätä, jossa kasvaa muutamia mäntyjä. Paikka on ollut pronssikaudella avoimen merenlahden jyrkkärinteistä rantakalliota.

Kalliokielekkeen reunasta on todettu 2002¹ pyöreähkö röykkiö (3x 3 x 0,7 m). Kivimateriaalina on käytetty rapakiveä. Röykkiön keskustaa on kaiveltu ja kiviä poistettu aivan kallion pintaan saakka niin, että keskellä on selvä kuoppa (1,1–1,3 m). Osa kivistä on vieritetty tai vyörynyt alkuperäiseltä paikaltaan. Röykkiötä on mahdollisesti järjestetty uudelleen latomalla reunoihin suunnilleen pääilmasuuntien mukaiset sakarat. Röykkiön pohjoisreuna on ladottu pystysuoraksi seinämäksi. Röykkiö on ajoitettu korkeuden ja näkyvyyttä korostavan sijoittelun perusteella pronssikaudelle. Jäännös on osaksi tuhoutunut, mutta ehjässä ympäristössä (rauhoitusluokka 1).

¹ Jäännöksestä on ilmoittanut Rune Nygård Kymenlaakson maakuntamuseoon.

KAARLINSAARI 1

Muinaisjäännösrekisteri: 624010036

Muinaisjäännöstyyppi: asuinpaikat**Alatyyppi:** -**Laji:** kiinteä muinaisjäännös**Ajoitus:** kivi- ja/tai pronssikautinen**Lukumäärä:** 1**Rauhoitusluokkaehdotus:** 2**Rekisterikylä:** Suurahvenkoski**Tila:** 624-418-0001-0012 Saarela**Maanomistaja:****Peruskartta:** 302404 Ruotsinpyhtää**Koordinaatit:** P = 6711610, I = 3472900, Zala = 15, Zylä = 17,5 m mpy**Koordinaattiselite:** alueen keskikoordinaatit**Laajuus:** m²**Aiemmat tiedot:** Kykyri 2002, tark.**Aiemmat löydöt:** KM 33592:1-2, saviastianpaloja, kivilaji- ja kvartsi-iskoksia, palanutta luuta**INVENTOINTI 2006****Tarkastusaika:** ei tark. 2006**Löydöt:** -**Kartat:** Peruskarttaote s. 123**Negatiivit:** -**Kuvaus**

Kohde sijaitsee valtatie 7 pohjoispuolella, Kymijoen läntisimmän haarassa olevan Kaarlinsaaren eteläkärjessä, joen keskiuomasta 100 m länteen. Maasto on saaren eteläosassa olevan harjanteen eteläpäässä kohoavaa kumpareta (100 x 50 m), jossa kasvaa pääasiassa havupuita ja rehevää ruohokasvillisuutta. Kohoumaa reunustavat lännessä ja idässä ympäröivien jokiuomien vesijättömaat. Paikka on ollut kivikauden lopulla tai pronssikauden alussa pieni saari.

Kumpareen korkeimmalta kohdalta on 20 x 50 m:n kokoiselta alueelta, useasta eri paikasta soramaasta 20-40 cm:n syvyydestä saatu koekuopista talteen saviastianpaloja, kivilaji- ja kvartsi-iskoksia sekä palanutta luuta. Löytöjen ja korkeuden perusteella kyseessä on kivikauden lopulle tai pronssikauden alkuun sijoittuva saariasuinpaikka. Muinaisjäännös on rajattu korkeimman kohdan mukaisesti, mutta tarkempi määrittely edellyttää vähintään koekaivauksia (rauhoidusluokka 2).

EETINNIITYTY 1

Muinaisjäännösrekisteri: 624010037

Muinaisjäännöstyyppi:**Alatyyppi:** -**Laji:** kiinteä muinaisjäännös**Ajoitus:** kivikautinen**Lukumäärä:** 1**Rauhoitusluokkaehdotus:** 2**Rekisterikylä:** Itäkirkonkylä**Tila:** 624-404-0053-0054 Stockfors**Maanomistaja:** Tornator Oy, Lappeentie 22, 55100 IMATRA**Peruskartta:** 302404 Ruotsinpyhtää**Koordinaatit:** P = 6712053, I = 3473703, Zala = 17,5, Zylä = 20 m mpy**Koordinaattiselite:** alueen keskikoordinaatit**Laajuus:** m²**Aiemmat tiedot:** Kykyri 2002, tark.**Aiemmat löydöt:** KM 33590:1-8, saviastianpaloja, kiviesineiden katkelmia, kvartsi- ja kivilaji-iskoksia, palanutta luuta**INVENTOINTI 2006****Tarkastusaika:** 20.9.2006**Löydöt:** -**Kartat:** Peruskarttaote s. 123**Negatiivit:** 142334**Kuvaus**

Kohde sijaitsee valtatie 7 pohjoispuolella, Kymijoen toiseksi läntisimmän haaran niskassa, sen itärannalla olevan Eetinniityn koillispuolella, Yläkoskentien päätelengkistä 250 m luoteeseen. Maasto on jokihaaran ja sen koillispuolella olevan vanhan uoman väliin jäävää, soiden ympäröimää moreenimaastoa, jossa on kaksi harjannetta. Pohjoisemman harjanteen pohjoisosassa on korkea ja kivikkoinen kumpare, jossa kasvaa tiheää havupuuvaltaista metsää. Eteläpuolisella alueella on tehty hakkuita muutamia vuosia sitten, minkä takia harjanteilla kasvaa runsaasti horsmaa ja vadelmaa. Harjanteet ovat olleet kivikauden lopulla pieniä saaria (15–17,5 m mpy) suuremman kalliomäen edustalla Kymijoen suun rikkonaisessa saaristossa. Paikka on melko helppo saavuttaa tieltä, mutta vaikeakulkuista ja hankala hahmottaa peittävän kasvillisuuden takia.

Pohjoisemman harjanteen korkeimmalla laella on siirtolohkareiden eteläpuolella oleva laakea tasanne (30 x 30 m), johon tehdyistä koekuopista¹ on saatu talteen saviastianpaloja, taltan katkelmia, kirveen katkelma, kvartsi- ja kivilaji-iskoksia sekä palanutta luuta. Löytöjen ja korkeuden perusteella kyseessä on myöhäskivikautinen asuinpaikka. Jäännös on rajattu laen laajuuden mukaisesti, mutta täsmällinen määrittely edellyttää vähintään koekaivauksia (rauhoitusluokka 2).

¹ Paikan löytänyt Rune Nygård, joka on ilmoittanut siitä Kymenlaakson maakuntamuseoon. Osa löydöistä on peräisin tarkastuksessa tehdystä koekuopasta.

EETINNIITYT 2

Muinaisjäännösrekisteri: 624010038

Muinaisjäännöstyyppi: asuinpaikat**Alatyyppi:** -**Laji:** kiinteä muinaisjäännös**Ajoitus:** kivikautinen**Lukumäärä:** 1**Rauhoitusluokkaehdotus:** 2**Rekisterikylä:** Itäkirkonkylä**Tila:** 624-404-0053-0054 Stockfors**Maanomistaja:** Tornator Oy**Peruskartta:** 302404 Ruotsinpyhtää**Koordinaatit:** P = 6711933, I = 3473739, Zala = 15, Zylä = m mpy**Koordinaattiselite:** alueen keskikoordinaatit**Laajuus:** m²**Aiemmat tiedot:** -**Aiemmat löydöt:** KM 33591:1-6, saviastianpaloja, kivilaji-iskoksia, palanutta luuta¹**INVENTOINTI 2006****Tarkastusaika:** 20.9.2006**Löydöt:** -**Kartat:** Peruskarttaote s. 123**Negatiivit:** 142333**Kuvaus**

Kohde sijaitsee valtatie 7 pohjoispuolella, Kymijoen toiseksi läntisimmän haaran niskassa, sen itärannalla olevan Eetinniityn koillispuolella, Yläkoskentien päätelengkistä 250 m luoteeseen. Maasto on jokihaaran ja sen koillispuolella olevan vanhan uoman väliin jäävää, soiden ympäröimää moreenimaastoa, jossa on kaksi harjannetta. Alueella on tehty hakkuita muutamia vuosia sitten, minkä takia harjanteilla kasvaa runsaasti horsmaa ja vadelmaa. Harjanteet ovat olleet kivikauden lopulla pieniä särkkäsaaria (15–17,5 m mpy) suuremman kalliomäen edustalla, Kymijoen suun rikkonaisessa saaristossa. Paikka on melko helppo saavuttaa tieltä, mutta vaikeakulkuista ja hankala hahmottaa peittävän kasvillisuuden takia.

Pohjoisemman harjanteen itärinteessä erottuvan pienen poukaman alueelta on havaittu maan pinnassa likamaata, josta on otettu talteen muutama saviastianpala sekä muutama kivilaji-iskos ja luujätettä. Kyseessä on todennäköisesti melko pienialainen saariasuinpaikka, joka korkeuden ja löytöjen perusteella ajoittuu myöhäiskivikaudelle. Asuinpaikan laajuus on määritelty poukaman mukaisesti, mutta täsmällinen määrittely edellyttää vähintään koekaivauksia (rauhoitusluokka 2).

¹ Paikan löytänyt Rune Nygård, joka on ilmoittanut siitä Kymenlaakson maakuntamuseoon.

RIITINGINSUO 1

Muinaisjäännösrekisteri: 624010039

Muinaisjäännöstyyppi: asuinpaikat**Alatyyppi:** -**Laji:** kiinteä muinaisjäännös**Ajoitus:** kivi- ja/tai pronssikautinen**Lukumäärä:** 1**Rauhoitusluokkaehdotus:** 2**Rekisterikylä:** Pappila**Tila:** 624-414-0001-0032 Suur-Pappila**Maanomistaja:** Pyhtään seurakunta**Peruskartta:** 302404 Ruotsinpyhtää**Koordinaatit:** P = 6711160, I = 3472950, Zala = 17,5, Zylä = 20 m mpy**Koordinaattiselite:** alueen keskikoordinaatit**Laajuus:** m²**Aiemmat tiedot:** Kykyri 2002, tark.**Aiemmat löydöt:** KM 33588:1-5, saviastianpaloja, piinuolenkärjen katkelma ja kvartsi-iskoksia.¹**INVENTOINTI 2006****Tarkastusaika:** ei tarkastettu 2006**Löydöt:** -**Kartat:** Peruskarttaote s. 123**Negatiivit:** -**Kuvaus**

Kohde sijaitsee valtatie 7 pohjoispuolella, Kymijoen läntisimmän haaran etelärannalla, 100 m joesta etelään, Riitinginsuon länsipuolella. Maasto on koilliseen työntyvän niemekkeen lehtipuustoa kasvavaa kärkeä, jossa on pieni metsittyvä hiekkakuoppa (30 x 40 m). Paikka on ollut kivikauden lopulla ja pronssikauden alussa pieni saari Kymijoen suun edustalla aukeavassa merenlahdessa. Paikka on vaikea saavuttaa kivikkoisen ja hankalan metsämaaston takia.

Hiekkakuopan lähiympäristöstä on metsä-äestyksen jäljiltä saatu talteen saviastianpaloja, piinuolenkärjen katkelma ja kvartsi-iskoksia. Hiekkakuopan reunoista ei ole todettu nokimaata tai muita merkkejä muinaisjäännöksistä. Kyseessä on todennäköisesti kivikauden lopulle tai pronssikauden alkuun ajoittuva saari asuinpaikka, joka on sittemmin osaksi tuhoutunut hiekanotossa. Muinaisjäännös on määritelty niemekkeen pohjoispään mukaisesti, mutta täsmällinen määrittely edellyttää vähintään koekaiivauksia (rauhoitusluokka 2).

¹ Paikan löytänyt Rune Nygård, joka on ilmoittanut siitä Kymenlaakson maakuntamuseoon.

RIITINGINSUO 2

Muinaisjäänösrekisteri: 624010040

Muinaisjäänöstyyppi: asuinpaikat**Alatyyppi:** -**Laji:** kiinteä muinaisjäänös**Ajoitus:** kivi- ja/tai pronssikautinen**Lukumäärä:** 1**Rauhoitusluokkaehdotus:** 2**Rekisterikylä:** Pappila**Tila:** 624-414-0001-0032 Suur-Pappila**Maanomistaja:** Pyhtään seurakunta**Peruskartta:** 302404 Ruotsinpyhtää**Koordinaatit:** P = 6711357, I = 3473966, Zala = 15, Zylä = m mpy**Koordinaattiselite:** alueen keskikoordinaatit**Laajuus:** m²**Aiemmat tiedot:** -**Aiemmat löydöt:** KM 33589:1-5, saviastianpaloja, taltta, reikäkirveen kappale, hiontalaaka (aluskiivi) sekä kivilaji-iskoksia¹**INVENTOINTI 2006****Tarkastusaika:** 20.9.2006**Löydöt:** -**Kartat:** Peruskarttaote s. 123**Negatiivit:** 142331**Kuvaus**

Kohde sijaitsee valtatie 7 pohjoispuolella, Kymijoen toiseksi läntisimmän Stockforsin haaran etelärannalla, 50 m joesta etelään, Riitinginsuon itäpuolella. Maasto on kivikkoista mäkeä, jossa kasvaa sekametsää. Alueella on hakattu metsää jo vuosia sitten, mutta maassa erottuu vielä äestysvalleja. Paikka on ollut kivikauden lopulla kivinen pieni saari Kymijoen suun edustalla aukeavassa merenlahdessa.

Mäen etelärinteestä, pieneltä tasanteelta on otettu talteen keskittymästä (2 m²) saviastianpaloja, taltta, reikäkirveen kappale, hiontalaaka (aluskiivi) sekä kivilaji-iskoksia. Paikka ei ole kyetty varmuudella paikantamaan 2006 inventoinnissa umpeenkasvun ja vaikeakulkuisuuden takia. Kyseessä on ilmeisesti pienialainen ja ehkä lyhytaikainenkin saariasuinpaikka, joka ajoittuu sijaintikorkeuden perusteella kivikauden lopulle tai varhaismetallikauden alkuun. Muinaisjäänös on rajattu etelärinteessä erottuvan tasanteen mukaisesti, mutta täsmällinen määrittely edellyttää vähintään koekaivauksia (rauhoitusluokka 2).

¹ Paikan löytänyt Rune Nygård, joka on ilmoittanut siitä Kymenlaakson maakuntamuseoon.

RIITINGINSUO 3

Muinaisjäännösrekisteri: 624010041

Muinaisjäännöstyyppi: asuinpaikat**Alatyyppi:** -**Laji:** kiinteä muinaisjäännös**Ajoitus:** kivi- ja/tai pronssikautinen**Lukumäärä:** 1**Rauhoitusluokkaehdotus:** 2**Rekisterikylä:** Pappila**Tila:** 624-414-0001-0032 Suur-Pappila**Maanomistaja:** Pyhtään seurakunta**Peruskartta:** 302404 Ruotsinpyhtää**Koordinaatit:** P = 6711020, I = 3474260, Zala = 15, Zylä = 17.5 m mpy**Koordinaattiselite:** alueen keskikoordinaatit**Laajuus:** m²**Aiemmat tiedot:** Kykyri 2002, tark.**Aiemmat löydöt:** KM 33593:1-5, saviastianpaloja, kiviesineen katkelma ja kvartsi-iskoksia¹**INVENTOINTI 2006****Tarkastusaika:** 20.9.2006**Löydöt:** -**Kartat:** Peruskarttaote s. 123**Negatiivit:** 142332**Kuvaus**

Kohde sijaitsee valtatie 7 pohjoispuolella, Kymijoen toiseksi läntisimmän Stockforsin haaran länsirannalla, 100 m joesta länteen. Maasto on Riitinginsuon ja joen väliin jäävän pohjoiseen työntyvää moreeniselännettä, joka kasvaa havupuuvaltaista metsää. Moreenimäen kaakkoisrinteessä, metsätien ja jokirantaan vievän polun risteyksestä 200 m kaakkoon, joenrannan polulta erkanevan pienemmän etelään johtavan polun itäpuolella erottuu selvä terassimainen tasanne (15 m mpy), joka laskee jyrkästi kaakkoon Kymijoen suuntaan. Paikka on ollut kivikauden lopulla Kymijoen suun edustalla aukeavassa merenlahden saarella, sen itäpuolella olleen salmen länsirannalla. Paikka on helppo saavuttaa ja hahmottaa maastossa.

Tasanteelta on otettu talteen saviastianpaloja, kiviesineen katkelma ja kvartsi-iskoksia. Tasanteella ei erotu selviä jäännöksiä, esimerkiksi painanteita. Tasanteen eteläreunassa on syvä kuoppa, joka on mahdollisesti hiilimiilun tai tervahaudan jäännös historialliselta ajalta. Kyseessä on ilmeisen hyvin säilynyt kivikauden lopun tai pronssikauden alun ranta-asuinpaikka. Muinaisjäännös on rajattu tasanteen mukaisesti, mutta täsmällinen määrittely edellyttää vähintään koekaivauksia (rauhoitusluokka 2).

¹ Paikan löytänyt Rune Nygård, joka on ilmoittanut siitä Kymenlaakson maakuntamuseoon.

KORVENKALLIOT 1

Muinaisjäänösrekisteri: 624010042

Muinaisjäänöstyyppi: asuinpaikat**Alatyyppi:** -**Laji:** kiinteä muinaisjäänös**Ajoitus:** varhaismetallikautinen**Lukumäärä:** 1**Rauhoitusluokkaehdotus:** 2**Rekisterikylä:** Heinlahti**Tila:** 624-401-0002-0188, Rintapalsta**Maanomistaja:****Peruskartta:** 302312 Kotka**Koordinaatit:** P = 6706630, I = 3490564, Zala = 10, Zylä = 12,5 m mpy**Koordinaattiselite:** alueen keskikoordinaatit**Laajuus:** m²**Aiemmat tiedot:** Kykyri 2002, tark.**Aiemmat löydöt:** KM 33594:1-5, saviastianpaloja¹**INVENTOINTI 2006****Tarkastusaika:** 12.9.2006**Löydöt:** -**Kartat:** Peruskarttaote s. 143**Negatiivit:** -**Kuvaus**

Kohde sijaitsee valtatie 7 eteläpuolella, Heinlahdessa, laajan ja metsäisen Korvenkallioiden koilliskärjessä, Korvenkallion tien eteläpuolella, 90 m Santatie ja 280 m Vanhanniementien risteyksestä länteen. Tien varressa on useita hiekkakuoppia. Muodostumasta on hiekanoton jäljiltä säilynyt vain 10–20 metrin levyinen kaistale kallionjuuressa ja Korvenkallion tien eteläreunassa. Maasto on alun perin ollut korkean kalliomaen itäreunaan muodostunutta muinaista rantakerrostumaa, jonka maaperä on ollut pääosin hiekkaa. Hiekkakuoppa on jäänyt pois käytöstä ja vähitellen metsittymässä. Paikan itäpuolella on ollut varhaismetallikaudella korkeiden kalliomäkien välistä kulkenut kapea salmi (12,5 m mpy), joka on yhdistänyt Heinlahden matalan sisälahtea ja Äyspäänselkää. Salmi on todennäköisesti kuroutunut (10 m mpy) rautakauden alkuun mennessä.

Hiekkakuopan pohjoisreunasta on otettu 2000-luvun alussa talteen saviastianpaloja. Tarkastuksessa löytöpaikalta tai muualtakaan hiekkakuopan reunoista ei ole todettu mitään merkkiä muinaisjäänöksestä, mutta löytöjen ja sijaintikorkeuden perusteella kyseessä on todennäköisesti varhaismetallikautinen asuinpaikka. Muinaisjäänös on rajattu kallioseinämän, hiekkakuopan reunan ja maantien mukaisesti. Ilmeisesti suurin osa asuinpaikasta on tuhoutunut hiekanotossa (rauhoitusluokka 2), mutta se saattaa jatkua tien suuntaan luoteeseen ja pohjoiseen. Hiekkakuopan itäpuolinen alue on hakattu ja laikutettu äskettäin, mutta siitä ei inventoinnissa 2006 joitakin mahdollisia hiilimiilunpohjia lukuun ottamatta löydetty mitään. Korvenkallion tien pohjoispuolinen kannas soveltuu asuinpaikaksi ja aluetta olisi tutkittava enemmän.

¹ Paikan on löytänyt Rune Nygård, joka on ilmoittanut siitä Kymenlaakson maakuntamuseoon.

KYYTKÄRRI

Muinaisjäännösrekisteri: 624010043

Muinaisjäännöstyyppi:**Alatyyppi:** -**Laji:** kiinteä muinaisjäännös**Ajoitus:** kivikautinen**Lukumäärä:** 1**Rauhoitusluokkaehdotus:** 2**Rekisterikylä:** Heinlahti**Tila:** 624-401-0010-0103**Maanomistaja:****Peruskartta:** 302407 Pernoo**Koordinaatit:** P = 6711107, I = 3488707, Zala = 22,5, Zylä = 23 m mpy**Koordinaattiselite:** alueen keskikoordinaatit**Laajuus:** m²**Aiemmat tiedot:** Kykyri 2002, tark.**Aiemmat löydöt:** KM 33595, saviastianpaloja, taltan katkelma, iskoksia**INVENTOINTI 2006****Tarkastusaika:****Löydöt:** -**Kartat:** Peruskarttaote s. 142**Negatiivit:** 142357-142360**Kuvaus**

Kohde sijaitsee valtatie 7 pohjoispuolella, 200 m Suolinnantieltä erkanevan metsätien risteyksestä ja 100 m metsätieltä luoteeseen. Maasto on kahden kalliomäen väliin jäävää, melko tasaista kannasta, jonka luoteispuolinen rinne viettää jyrkästi luoteeseen Kyytkärriin suuntaan. Kannaksen keskellä on kalliokohouma, jota peittävä ohut maakerros (30 cm) on kuorittu ja kasattu alueen (30 x 15 m) koillis- ja pohjoisreunaan mataliksi valleiksi (50–60 cm), luode-kaakkosuuntaiseksi muodostelmaksi. Ympäristö on mäntyvaltaista metsää. Kalliolla on ollut rakennus, joka on purettu muutamia vuosia sitten. Paikka on ollut kivikaudella (20–22,5 m mpy) suojaisan salmen itärannalla olevan kalliosaaren lounaiskärjessä, sokkeloisen sisäsaariston ulkoreunalla.

Paikalta on otettu 2002¹ talteen kalliolle kasatuista maakasoista saviastian paloja, taltan katkelma ja iskoksia. Löytöjä erottuu erityisesti pohjoisreunan ja itäreunan kasoissa. Löytöjen alkuperäistä sijaintia ei voi enää määrittää. Löytöjen ja sijaintikorkeuden perusteella kyseessä on kivikautinen salmiasuinpaikka. Suurin osa asuinpaikasta on ilmeisesti tuhoutunut kuorinnassa. Muinaisjäännös saattaa jatkua erityisesti kuorittuun alueen koillispuolisella tasanteella, joka rajautuu itäpuoliseen kallioon ja luoteispuoliseen törmään. Muinaisjäännös on rajattu tasanteen mukaisesti, mutta täsmällinen määrittely edellyttää vähintään koekaivauksia (rauhoitusluokka 2).

¹ Paikan löysi 2002 kotkalainen Teppo Mahrberg, joka ilmoitti siitä Kymenlaakson maakuntamuseoon.

LEPPÄVIIKINPOHJA

Muinaisjäännösrekisteri: 1000002365

Muinaisjäännöstyyppi: asuinpaikat**Alatyyppi:** asumuspainanteet**Laji:** kiinteä muinaisjäännös**Ajoitus:** kivikautinen**Lukumäärä:** 1**Rauhoitusluokkaehdotus:** 2**Rekisterikylä:** Itäkirkonkylä**Tila:** 624-404-0053-0054 Stockfors¹/624-404-0004-0026 Niemelä**Maanomistaja:** Tornator Oy, Lappeentie 22, 55100 IMATRA/yksityinen**Peruskartta:** 302404 Ruotsinpyhtää**Koordinaatit:** P = 6716729, I = 3476241, Zala = 20, Zylä = m mpy**Koordinaattiselite:** alueen keskikoordinaatit**Laajuus:** m²**Aiemmat tiedot:** Miettinen 1998?, tark. (ei kert.); Kykyri 2002, tarkastus**Aiemmat löydöt:** Kymenlaakson maakuntamuseo, saviastianpaloja, hukassa 2006**INVENTOINTI 2006****Tarkastusaika:** 13.9.2006**Löydöt:** -**Kartat:** Peruskarttaote s. 127**Negatiivit:** 142262-142271, 142384**Diat:** 59328-59329**Kuvaus**

Kohde sijaitsee valtatie 7 pohjoispuolella, 170 m Harjuntien ja Kasenkärjentien risteyksestä pohjoisluoteeseen ja 400 m Leppäviikinpohjasta itään. Maasto on etelä-pohjoissuuntaisen soraharjun länsirinteen reunassa olevaa rantakerrostumaa, jonka länsipuolinen rinne viettää melko jyrkästi luoteeseen. Tasanteen itäpuolisessa ylärinteessä kasvaa männikköä ja luoteispuolisessa notkossa tiheää kuusikkoo. Tasanteella on kasvanut vielä 2002 kuusivaltaista sekametsää, mutta se on hakattu äskettäin ja hakkuujäte on koottu kasoihin². Paikka on ollut kivikaudella suojaisaa lahden pohjukkaa sisäsaariston merenlahdessa. Paikka on helppo saavuttaa ja havaita maastossa.

Tasanteen länsireunassa kulkevan metsätien luoteispuolelta on todettu 2002³ neljä pyöreähköä ja laakeaa asumuspainannetta lounais-koillisuuntaisessa rivissä (50 x 20 m). Asumuspainanne 1 (6 x 6 x 0,6 m) sijaitsee rivin lounaispäässä (P = 6716715, I = 3476220, Z = 20). Asumuspainanne 2 (9 x 9 x 1,5 m) sijaitsee siitä 5 m koilliseen. Asumuspainanne 3 (6 x 6 x 1 m) sijaitsee edellisestä 10 m koilliseen. Asumuspainanne 4 (5 x 5 x 0,5 m) sijaitsee sen koillispuolella (P = 6716740, I = 3476250, Z = 20). Painanteiden 2 ja 3 väliin tehdystä koeruudusta (P = 6716730, I = 3476240, Z = 20) on saatu talteen kampakeramiikkaa ja painanteen 4 itäpuolelta metsäajouran kohdalta (P = 6716745, I = 3476255, Z = 22,5) asbestikeramiikkaa⁴.

¹ Inventoinnin 2006 paikannuksen mukaan painanteet sijoittuvat kokonaan tälle tilalle, mutta aivan tilan 4:26 kulmaan.

² Hakkuu on tehty metsurityönä 2000-luvun puolivälissä Museoviraston hoitoyksikön valvonnassa.

³ Paikan on löytänyt Rune Nygård, joka on ilmoittanut siitä 1990-luvun lopulla Kymenlaakson maakuntamuseoon.

⁴ Nygårdin mukaan koeruudut on kaivettu Timo Miettisen kanssa paikalle tehdyssä tarkastuksessa 1990-luvun lopulla. Painanteisiin ei ole tarkastuksessa kajottu. Saviastianpaloja ei 2006 inventoinnin yhteydessä löydetty Kymenlaakson maakuntamuseosta, eikä niiden nykyisestä olinpaikasta ole tietoa.

Painanteita ei ole tutkittu, mutta topografian, rakenteellisten piirteiden ja sijainnin perusteella kyse on asumuspainanteista, jotka löytöjen perusteella ajoittuvat kampakeraamiseen aikaan. Alueella saattaa olla lisää painanteita tai muita asuinpaikkajäännöksiä. Metsätien kaakkoispuolisessa rinteessä erottuu muutamia kuopanteita. Maaperä niiden kohdalla on rapakivisoraa ja muodostumat saattavatkin olla luontaisia painaumia. Muinaisjäännös on rajattu asuinpaikaksi sopivan tasanteen ja siihen liittyvän rinteän mukaisesti. Muinaisjäännökseen sisältyy myös sen sijainnin ymmärtämisen kannalta olennainen luoteispuolinen notko, joka on kivikaudella ollut lahdenpohjukka. Kyseessä on ilmeisesti varsin ehjä painanneryhmä, jonka säilyminen ja suojeleminen on turvattava kaikissa olosuhteissa (rauhhoitusluokka 1).

EETINNIITYT 3

Muinaisjäännösrekisteri: 1000002368

Muinaisjäännöstyyppi: kivirakenteet**Alatyyppi:** röykkiöt**Laji:** kiinteä muinaisjäännös**Ajoitus:** ajoittamaton**Lukumäärä:** 1**Rauhoitusluokkaehdotus:** 2**Rekisterikylä:** Itäkirkonkylä**Tila:** 624-404-0053-0054 Stockfors**Maanomistaja:** Tornator Oy**Peruskartta:** 302404 Ruotsinpyhtää**Koordinaatit:** P = 6712195, I = 3473778, Zala = 20, Zylä = m mpy**Koordinaattiselite:** alueen keskikoordinaatit**Laajuus:** m²**Aiemmat tiedot:** -**Aiemmat löydöt:** -**INVENTOINTI 2006****Tarkastusaika:** 20.9.2006**Löydöt:** -**Kartat:** Peruskarttaote s. 123**Negatiivit:** 142347**Kuvaus**

Kohde sijaitsee valtatie 7 pohjoispuolella, Kymijoen toiseksi läntisimmän haaran niskassa, sen itärannalla olevan Eetinniityn koillispuolella, Yläkoskentien päätelenkistä 300 m pohjoisluoteeseen. Maasto on kallioalueen luoteisreunan selänteellä, joka viettää jyrkästi länteen joen suuntaan ja loivemmin luoteiskärkeen. Paikka on ollut pronssikaudella jokisuun edustalla aukeavan merenlahden rantakallioita. Paikka on kivikkoisen maaston takia melko vaikea saavuttaa ja hankala hahmottaa maastossa.

Selänteen luoteiskärjessä olevasta notkelmasta on todettu 2002¹ soikea reunakehällinen röykkiö (3 x 2 m). Reunakehä on koottu isoista (50–70 cm) kivistä ja täytetty pienemmillä. Röykkiön keskellä on kivetön alue, josta kivet on ilmeisesti purettu viereiselle kalliolle. Röykkiötä on arveltu pronssikautiseksi, mutta rakennelman pienuuden ja toisaalta kivien ison koon perusteella se voi olla paljon myöhäisempikin (rauhoidusluokka 2).. Muinaisjäännös on rajattu ympäröivän kallion mukaisesti.

¹ Paikan löytänyt Rune Nygård, joka on ilmoittanut siitä 1990-luvun lopulla Kymenlaakson maakuntamuseoon.

MERIKOSKI

Muinaisjäännösrekisteri: 1000002919

Muinaisjäännöstyyppi: työ- ja valmistuspaikat**Alatyyppi:** raudanvalmistuspaikat**Laji:** kiinteä muinaisjäännös**Ajoitus:** historiallinen**Lukumäärä:** 1**Rauhoitusluokkaehdotus:** 2**Rekisterikylä:** Suurahvenkoski**Tila:** 624-418-0001-0125**Peruskartta:** 302306 Pyhtää**Koordinaatit:** P = 6709078, I = 3470279, Zala = 5, Zylä = 7,5 m mpy**Koordinaattiselite:** alueen keskikoordinaatit**Laajuus:** m²**Aiemmat tiedot:** Seppälä 2004, inv.; Vuoristo ja Lesell 2005, inv.**Aiemmat löydöt:** KM 35791, rautakuonaa; KM 36034, rautakuonaa**INVENTOINTI 2006****Tarkastusaika:** 22.9.2006**Löydöt:** KM 36034, rautakuonaa**Kartat:** Peruskarttaote s. 115**Negatiivit:** 142330, 142373**Diat:** 59330**Kuvaus**

Kohde sijaitsee valtatie 7 kaakkoisreunassa, Ahvenkoskella, 350 m Kymijoen länsihaaran suun Merikosken ylittävältä sillalta ja 100 metriä sen itäpuoliselta levähdyspaikalta kaakkoon. Maasto on kivikkoista moreenitasannetta (5 m mpy), joka viettää etelään lounaaseen. Tasanteen lounaispuolinen rantavyöhyke on alavaa ja kosteaa. Alueella kasvaa kuusivaltaista tuoretta kangasmetsää, joka on tasanteen lähiympäristöstä äskettäin hakattu lehtipuita lukuun ottamatta. Paikka on tien reunassa kohoavan suuren, useita metrejä korkean siirtolohkareen lounaisella sivulla. Paikka on helppo saavuttaa ja helppo havaita. Kohde soveltuu opastuskohteeksi.

Siirtolohkareen lounaisseinämän juuresta on 2004¹ todettu matala, sammalpeitteinen kiveys (2x1x0.3 m). Kiveys on sijoitettu suoran ja alaviiston seinämän (6 m) keskivaiheille suojaisimpaan kohtaan, runsaan puolen metrin päähän seinämästä. Kiveyksen päällä on kaksi lahoavaa kantoa, mikä haittaa tarkkojen havaintojen tekoa. Rakennelma on ilmeisesti koottu litteähköistä kivistä suorakaiteiseen muotoon. Kiveyksen kaakkoisnurkkaa on mahdollisesti purettu ja siinä näkyy jo maanpinnassa kuonan paloja.

Rakennelman suorakaiteinen, uunimainen muoto sekä sijoittelu siirtolohkareen suojaan viittaavat siihen, että kyseessä on raudanvalmistukseen liittyvä jäännös. Kuonasta syksyllä 2006 teetetyn ajoituksen perusteella jäännös on 1500-luvulta². Kohteen tarkempi määrittely edellyttää kuitenkin kaivauksia (rauhhoitusluokka 2). Inventoinneissa 2005 ja 2006 tehdyn koekuopituksen ja kairauksen perusteella muinaisjäännösalue jatkuu kiveystä ympäröivällä tasanteella etelään ja lounaaseen.

¹ Jäännöksen on löytänyt pyhtääläinen Rune Nygård, joka yhdessä ruotsinpyhtääläisen sepän Jouni Jäppisen kanssa osoitti paikan 2004 inventoinnissa. Jäppisen mukaan kyseessä on pelkistyskuona.

² Pyhtään kunnan 2006 Helsingin yliopiston ajoituslaboratoriossa kuonasta (KM 36034) teettämän radiohiiliajoituksen (Hela-1323, 350±35 BP) perusteella raudanvalmistuksessa käytetty hiili ajoittuu todennäköisimmin 1500-luvulle.

Koillispuolella alue rajautuu siirtolohkareeseen, joka kuuluu vielä muinaisjäänökseen Kaakkois-Suomen tiepiirin laatiman suunnitelman mukaan valtatie 7 uusi linjaus ja siihen liittyvät alueet saattavat ulottua muinaisjäänökseen alueelle. Mikäli suunnitelma toteutetaan, on muinaisjäänökseen laajuus selvitettävä tarkemmin ja tarvittaessa tutkittava kaivauksin.

SKITUNÄS

Muinaisjäännösrekisteri: 1000007134

Muinaisjäännöstyyppi: työ- ja valmistuspaikat**Alatyyppi:** käsittelypaikat**Laji:** kiinteä muinaisjäännös**Ajoitus:** kivi- ja/tai pronssikautinen**Lukumäärä:** 2**Rauhoitusluokkaehdotus:** 2**Rekisterikylä:** Itäkirkonkylä**Tila:** 624-404-53-54, Stockfors**Maanomistaja:** Tornator Oy, Lappeentie 22, 55100 IMATRA**Peruskartta:** 302306 PYHTÄÄ**Koordinaatit:** P = 6703464, I = 3475450, Zala = 14, Zylä = 15 m mpy**Koordinaattiselite:** alueen keskikoordinaatit**Laajuus:** m²**Aiemmat tiedot:** Rune Nygårdin ilmoitus**Aiemmat löydöt:** KM 36390, kvartsia¹**INVENTOINTI 2006****Tarkastusaika:** 2.10.2006 (mukana RN)**Löydöt:** KM 36390, kvartsia**Kartat:** Peruskarttaote s.118**Negatiivit:** 142374-142379**Diat:** 59331**Kuvaus**

Kohde sijaitsee Skitunäsintien ja Tyyslahdentien välisen yhdystien luoteispuolella, Skitunäsintien risteyksestä 90 m koilliseen. Maasto on kivikkoisen mäen rinnettä, jossa erottuu loivasti lounaaseen viettävä poukama. Poukaman lounaispuolella on kaksi selvää muinaisrantaa (noin 12,5–13 ja 15 m mpy), jotka yhdystie leikkaa. Alueella on ollut hakkuut 1990-luvulla ja nykyisin paikalla kasvaa nuorta sekametsää. Poukama on ollut merenlahden tuntumassa aivan kivikauden lopulla tai varhaismetallikaudella. Paikka on helppo saavuttaa Skitunäsintieltä ja sopii opastuskohteeksi.

Poukamasta on metsä-äestyksen jäljiltä todettu kaksi kvartsinkäsittelypaikkaa. Löytöpaikka 1 (P = 6703472, I = 3475449, Z = 14–15) sijaitsee tieltä noin 15–20 m pohjoiseen. Sammalpeitteisessä maanpinnassa erottuu 4 x 2 metrin alalla runsaasti erikokoisia kvartsikappaleita. Kvartsi ovat selvästi lohkottuja ja iskemällä työstettyjä. Suurimmat ovat noin nyrkin kokoisia. Löytöpaikka 2 (P = 6703449, I = 3475449, Z = 14–15) sijaitsee yhdystien luoteisreunan ojaleikkauksessa, jossa kvartseja erottuu 3 x 1 metrin alalla. Molemmilla löytöpaikoilla kvartsit muodostavat noin 20 cm paksuisen kerroksen ja erottuvat hyvin maanpintaan. Aluetta on käyty läpi 1990-luvulla, mutta vastaavia keskittyymiä ei ole tavattu muualta poukaman kohdalta.

Kyseessä on tyyppinä harvinainen raaka-aineen käsittelypaikka, joka sijainnin perustella ajoittuu kivikauden lopulle tai varhaismetallikaudelle. Mahdollisesti kvartsia on käsitelty aivan silloisen rantaviivan tuntumassa. Muinaisjäännös on rajattu poukaman ja muinaisrantojen mukaisesti, mutta luotettava määrittely edellyttää koekaiivauksia (rauhoitusluokka 2). Mikäli kohde varmistuu esihistorialliseksi, on perusteltua nostaa se muinaisjäännöstyyppinä rauhoitusluokkaan 1.

¹ Löydöt ottanut talteen Rune Nygård, joka osoitti kohdat maastossa. Nygård oli kuullut löydöstä alueelta liikkuneelta metsäammattilaiselta.

KAUKA-HIEKKA

Muinaisjäännösrekisteri: 1000007135

Muinaisjäännöstyyppi: asuinpaikat**Alatyyppi:** -**Laji:** kiinteä muinaisjäännös**Ajoitus:** kivikautinen**Lukumäärä:** 1**Rauhoitusluokkaehdotus:** 2**Rekisterikylä:** Itäkirkonkylä**Tila:** 624-404-1-126, Kauka-Hiekka**Maanomistaja:** Sora-Set**Peruskartta:** 302306 PYHTÄÄ**Koordinaatit:** P = 6706014, I = 3477920, Zala = 17,5, Zylä = 20 m mpy**Koordinaattiselite:** alueen keskikoordinaatit**Laajuus:** m²**Aiemmat tiedot:** -**Aiemmat löydöt:** KM 36391, kvartsia¹**INVENTOINTI 2006****Tarkastusaika:** 6.10.2006**Löydöt:** KM 36391, kvartsia**Kartat:** Peruskarttaote s. 120**Negatiivit:** 142398**Kuvaus**

Kohde sijaitsee Korsnäsin harjanteen länsipuolella Kyrkoby Korsnäsbottenin lahdelle johtavan metsätien varressa, Strukankallioille johtavasta tienristeyksestä 80 m etelään. Maasto on tasaista tai loivasti etelään viettävää mäntykangasta, jonka maaperä on hiekkaa. Kohdan lounaispuolella avautuva kangas on ollut kivikauden jälkipuoliskolla kallio- ja kivikkoharjanteiden väliin jäävää rantapoukamaa (17,5 m mpy). Paikka on helppo saavuttaa Strukankalliontieltä, joka on kuitenkin suljettu puomilla 150 m pohjoiseen.

Paikan tarkastuksessa käytiin läpi tien ojaleikkausta, muttei havaittu mitään merkkiä muinaisjäännöksestä. Topografian ja löytöjen perusteella kyseessä on kuitenkin todennäköisesti asuinpaikka. Kohteen laajuutta ei tunneta ja se on rajattu ilmoitetun löytöpaikan perusteella tien kohdalle. (rauhoitusluokka 2).

¹ Paikalta on toimitettu (Rune Nygård) löytöjä Kymenlaakson maakuntamuseoon, josta ne saatiin inventoinnin yhteydessä. Tiedot saatu löytäjältä.

HÄSTMOSSABACKEN

Muinaisjäänösrekisteri: 1000007136

Muinaisjäänöstyyppi: asuinpaikat**Alatyyppi:** -**Laji:** kiinteä muinaisjäänös**Ajoitus:** kivikautinen**Lukumäärä:** 1**Rauhoitusluokkaehdotus:** 2**Rekisterikylä:** Itäkirkonkylä**Tila:** 624-404-53-54, Stockfors**Maanomistaja:** Tornator Oy, Lappeentie 22, 55100 IMATRA**Peruskartta:** 302306 PYHTÄÄ**Koordinaatit:** P = 6708317, I = 3478158, Zala = 17.5, Zylä = 18 m mpy**Koordinaattiselite:** alueen keskikoordinaatit**Laajuus:** m²**Aiemmat tiedot:** Rune Nygårdin ilmoitus**Aiemmat löydöt:** KM 36392 saviastianpaloja, piiesineen katkelma, hioimen katkelmia, kivilaji- ja kvartsi-iskoksia, palanutta savea ja luuta¹**INVENTOINTI 2006****Tarkastusaika:** 22.9.2006**Löydöt:** KM 36392**Kartat:** Peruskarttaote s. 122**Negatiivit:** 142309, 142343**Kuvaus**

Kohde sijaitsee valtatie 7 ja Purolaan johtavan Alakyläntien risteyksestä 800 m kaakkoon, Alakyläntien itäreunassa olevan hiekkakuopan kohdalla erkanevan metsätien risteyksestä 115 m itään. Maasto on pohjoisesta etelään suuntaavan harjun itäpuolella oleva, harvaa mäntymetsää kasvava niemeke, jonka maaperä on hiekkaa. Niemekkeen itäpuolinen laakso on suurimmaksi pelloksi raivattua suota. Laakso on ollut myöhäiskivikaudella matalan merenlahtea ja muodostanut asuinpaikan kaakkoispuolelle loivarantaisen ja suojaisen poukaman. Paikka on helppo saavuttaa maantieltä.

Niemekkeen keskellä olevalta tasanteelta 30m m etelään, metsäajourasta on otettu talteen myöhäiskivikautisia asuinpaikkalöytöjä. Syvän (30 cm) metsäajouran keskivaiheilla on maanpinnassa hiekan seassa pieniä saviastianmuruja ja palaneen luun siruja. Löytöpaikan kohdalla erottuu myös matala painanne (halk. 2 m). Löytöjen ja maaston perusteella kyseessä on asuinpaikka. Muinaisjäänöksen laajuutta ei tunneta ja se on rajattu niemekkeen kaakkoisosaan poukaman mukaisesti (rauhoitusluokka 2). Asuinpaikan maasto vaikuttaa ajouraa lukuun ottamatta melko ehjältä. Niemekkeen keskellä tasanteen itäpuolella erottuu myös hiilimiilujen jäännöksiä, jotka ovat mahdollisesti sekoittaneet asuinpaikan kulttuurikerrosta.

¹ Suurimman osa löytänyt Rune Nygård, joka osoitti paikan maastossa.

VILLSTRÖMSBÄCKEN 1

Muinaisjäännösrekisteri: 1000007137

Muinaisjäännöstyyppi: asuinpaikat**Alatyyppi:** -**Laji:** kiinteä muinaisjäännös**Ajoitus:** kivikautinen**Lukumäärä:** 1**Rauhoitusluokkaehdotus:** 2**Rekisterikylä:** Länsikirkonkylä**Tila:** 624-409-6-25 Skoas**Maanomistaja:** yksityinen**Peruskartta:** 302306 PYHTÄÄ**Koordinaatit:** P = 6708863, I = 3473106, Zala = 20, Zylä = 21 m mpy**Koordinaattiselite:** alueen keskikoordinaatit**Laajuus:** m²**Aiemmat tiedot:** -**Aiemmat löydöt:** -**INVENTOINTI 2006****Tarkastusaika:** 25.9.2006**Löydöt:** KM 36393, saviastianpaloja, piiesine(?), kvartsi-iskoksia, palanutta luuta**Kartat:** Peruskarttaote s.116**Negatiivit:** 142346**Kuvaus**

Kohde sijaitsee valtatie 7 ja Pyhtään kirkonkylään johtavan Pyhtäänkujan risteyksestä 210 m luoteeseen, Suuren rantatien varressa. Maasto on kallioisen ja kivikkoisen mäen koillisreunaan muodostunutta hiekkakumpareikkoa, jossa kasvaa havupuuvaltaista sekametsää. Kumpareikon halkaisee sen poikki kulkeva Suuri rantatie, jonka varressa on useita vanhoja hiekanottokuoppia ja yksi äskettäin laajennettu kuoppa. Kumpareikon koillispuolella virtaa ojitettu Villströmsbäcken kohti kaakkoa. Paikka on ollut kivikaudella suurehkojen kalliosaarien väliin jäävän salmen rikkonaista saaristoa (17,5–20 m mpy). Paikka on helppo saavuttaa maantieltä.

Inventoinnissa saatiin talteen saviastianpaloja ja muita asuinpaikkalöytöjä tien lounaispuolelle äskettäin laajennetun hiekkakuopan pohjoisreunasta, kuoritusta maanpinnasta ja hiekkakuopan leikkauksesta. Löytöjä poimittiin noin 7 x 2 metrin matkalta, kuopalle pohjoisesta johtavan vanhan ajouran päästä sekä ajouran itäpuolella olevan maakiven ja niemekkeen kohdalla. Joitakin löytöjä kerättiin myös hiekkakuopan seinämästä maakiven alapuolelta. Kuoritulla alueella erottui muutamia palo- ja nokimaaläikkiä. Niemekkeen itäpuolella, vanhan hiekkakuopan seinämässä löytöjä ei havaittu. Löytöjen ja maaston perusteella paikalla on kivikautinen asuinpaikka. Todennäköisesti asuinpaikasta on vain rippeet jäljellä hiekkakuopan pohjoisreunassa. Tuoreen kuopan pintamaat ja kivet on kasattu valliksi kuopan länsipuolelle. Maakasoja ei tarkastettu. Muinaisjäännöksen laajuuden määrittäminen edellyttää vähintään koekaivauksia (rauhoitusluokka 2).

VILLSTRÖMSBÄCKEN 2

Muinaisjäännösrekisteri: 1000007138

Muinaisjäännöstyyppi: asuinpaikat**Alatyyppi:** -**Laji:** kiinteä muinaisjäännös**Ajoitus:** kivikautinen**Lukumäärä:** 1**Rauhoitusluokkaehdotus:** 2**Rekisterikylä:** Länsikirkonkylä**Tila:** 624-409-6-25 Skoas**Maanomistaja:** yksityinen**Peruskartta:** 302306 PYHTÄÄ**Koordinaatit:** P = 6709142, I = 3472925, Zala = 20, Zylä = 21 m mpy**Koordinaattiselite:** alueen keskikoordinaatit**Laajuus:** m²**Aiemmat tiedot:** -**Aiemmat löydöt:** -**INVENTOINTI 2006****Tarkastusaika:** 25.9.2006**Löydöt:** KM 36394, saviastianpaloja, kvartsi-iskoksia**Kartat:** Peruskarttaote s.116**Negatiivit:** 142345**Kuvaus**

Kohde sijaitsee valtatie 7 ja Pyhtään kirkonkylään johtavan Pyhtäänkujan risteyksestä 550 m luoteeseen, Suuren rantatien pohjoispuolella, uudelta hiekkakuopalta tietä pitkin 280 m ja oikealle erkanevaa metsäpolkua vajaan 100 m pohjoiseen. Maasto on kallioisen ja kivikkoisen mäen koillisreunaan muodostunutta hiekka- ja soraharjannetta, jossa kasvaa havupuuvältaista sekametsää. Harjanteen pohjoisosassa on tasanne (30 x 12 m), jonka länsi- ja itäreunamissa erottuu vanhoja matalia hiekkakuoppia, jotka ovat täysin metsittyneet. Tasanne on ollut luonnontilaisena huomattavasti nykyistä laajempi. Koillispuolella virtaa ojitettu Villströmsbäcken kohti kaakkoa. Paikka on ollut kivikaudella suurehkojen kalliosaarien väliin jäävän salmen rikkonaista saaristoa (17,5–20 m mpy). Paikka on helppo saavuttaa maantieltä, mutta muinaisjäännös vaikea hahmottaa.

Tasanteelta on löydetty saviastianpaloja ja kvartsia pohjoisosaan tehdystä koekuopasta sekä siitä 10 m etelälounaaseen, tasanteen länsireunassa erottuvan ison maakiven kohdalta ja vanhan hiekkakuopanseinämästä. Maaston perusteella kyseessä on asuinpaikka, joka löytöjen ja korkeuden perusteella ajoittuu myöhäiskivikaudelle. Metsässä erottuu myös joitakin painanteita tai kuopanteita, jotka liittyvät ilmeisesti hiekanottoon. Hiekanoton takia lähiympäristön topografiaa ja muinaisjäännöksen laajuutta on vaikea hahmottaa. Onkin mahdollista, että suuri osa asuinpaikasta on tuhoutunut. Muinaisjäännös on rajattu 10–15 m leveän tasanteen ja kuopan reunojen mukaisesti, mutta sen laajuuden arviointi edellyttää vähintään koekaivauksia (rauhhoitusluokka 2).

NYGÅRD 2

Muinaisjännösrekisteri: 1000007139

Muinaisjännöstyyppi: asuinpaikat**Alatyyppi:** -**Laji:** kiinteä muinaisjännös**Ajoitus:** kivikautinen**Lukumäärä:** 3**Rauhoitusluokkaehdotus:** 2**Rekisterikylä:** Länsikylä**Tila:** 624-410-0006-0000, Nygårds**Maanomistaja:** yksityinen**Peruskartta:** 302309 HEINLAHTI**Koordinaatit:** P = 6709533, I = 3481655, Zala = 15, Zylä = 17.5m mpy**Koordinaattiselite:** löytöpaikan 2 keskikoordinaatit**Laajuus:** m²**Aiemmat tiedot:** Rune Nygårdin ilmoitus**Aiemmat löydöt:** KM 36395, saviastianpaloja, kiviesineitä ja niiden katkelmia, kivilaji-iskoksia, kvartsiesineitä ja iskoksia, palanutta luuta¹**INVENTOINTI 2006****Tarkastusaika:** 28.9.2006 (mukana RN)**Löydöt:** KM 36395**Kartat:** Peruskarttaote s. 134**Negatiivit:** 142366-142368**Kuvaus**

Kohde sijaitsee 850 m valtatieltä 7 pohjoiseen, Länsikylän Nygårdin tilan päärakennuksesta 700 m lounaaseen. Maasto on kivikkoista moreenimäkeä, jonka alarinteisiin on kerrostunut hiekkaa tai hiesua. Alueella kasvaa nuorta tiheää lehtipuuvaltaista sekametsää. Nykyisin soiden ympäröimä mäki on ollut kivikauden lopulla suojaisan merenlahden saari (15–17,5 m mpy), jonka eteläreunassa on avautunut poukama. Paikka on helppo saavuttaa tilustieltä, mutta vaikea hahmottaa maastossa.

Löydöt on kerätty 1980-luvulla metsänistutuksen yhteydessä äestyksessä rikkoutuneesta maanpinnasta ja koekuopista. Löytöpaikka 1 (P = 6709640, I = 3481640, Z = 15) sijaitsee talosta 600 m lounaaseen mäen koillispuolella ja tilustieltä 20 m länteen, lähes tasaisella maalla. Sen kohdalla on pieni hiekka-alue (3 x 1 m), josta löydöt on kerätty 10–25 cm:n syvyydestä. Maa löytöpaikalla oli punaista. Löytöpaikka 2 (P = 6709533, I = 3481655, Z = 15) on edellisestä 110 m eteläkaakkoon ja 10–15 m tilustien itäpuolella, mäen itärinteessä, pienellä harjanteiden rajaamalla tasanteella, joka viettää hyvin loivasti kaakkoon. Maaperä on rapakivensekaista hiesua. Löydöt on otettu talteen 10 cm:n syvyydestä. Löytöpaikka 3 (P = 6709484, I = 3481543, Z = 15) sijaitsee 125 m edellisestä lounaaseen, mäen eteläpuolella, loivasti etelään viettävässä rinteessä. Kohta on muinaista poukamaa, jonka maaperä on hiesua. Löydöt ovat olleet aivan pinnassa. Kaikki paikat ovat pienialaisia (20–30 x 15–20 m), mutta voidaan leiriytymiseen sopivan topografian – pieni poukama - ja löytöjen perusteella luokitella asuinpaikoiksi. Löytöjä ei ole tavattu muualta alueelta. Ilmeisesti kyse on myöhäskivikautisen suojaisan merenlahden pesäkkeisistä kausiasuinpaikoista. Kohteiden tarkempi määrittely edellyttää koekaiivauksia (rauhoitusluokka 2).

¹ Paikalta on toimitettu löytöjä (Rune Nygård) 1980-luvun lopulla Kymenlaakson maakuntamuseoon, josta ne saatiin inventoinnin yhteydessä. Tiedot saatu löytäjältä, joka osoitti paikat maastossa.

LÄNGKÄRRSSKOGEN 1

Muinaisjäänösrekisteri: 1000007140

Muinaisjäänöstyyppi: asuinpaikat**Alatyyppi:** -**Laji:** kiinteä muinaisjäänös**Ajoitus:** kivikautinen**Lukumäärä:** 1**Rauhoitusluokkaehdotus:** 2**Rekisterikylä:** Länsikylä**Tila:** 624-410-2-90, Brinkas**Maanomistaja:** yksityinen**Peruskartta:** 302309 HEINLAHTI**Koordinaatit:** P = 6709246, I = 3480998, Zala = 17.5, Zylä = 20 m mpy**Koordinaattiselite:** alueen keskikoordinaatit**Laajuus:** m²**Aiemmat tiedot:** Rune Nygårdin ilmoitus**Aiemmat löydöt:** KM 36396, saviastianpaloja, kiviesine, kvartsiesineitä, kvartsi- ja kivilaji-iskoksia, palanutta luuta¹**INVENTOINTI 2006****Tarkastusaika:** 11.9. ja 6.10.2006 (mukana RN)**Löydöt:** KM 36396**Kartat:** Peruskarttaote s. 134**Negatiivit:** 142397**Kuvaus**

Kohde sijaitsee valtatie 7 pohjoispuolella, paikalle johtavan tien risteyksestä 480 m pohjoisluoteeseen, luoteeseen ja pohjoiskoilliseen johtavien metsäautoteiden risteuksen luoteispuolella. Maasto on kivikkoisen mäen etelä- ja kaakkoisreunassa oleva hiekkatasanne, joka viettää hyvin loivasti etelään ja kaakkoon. Se on ollut myöhäiskivikaudella suojaosan merenlahden saaren eteläistä rantaa (17,5 m mpy). Mäen korkeimmalla kohdalla (20 m mpy) on suuria kivilohkareita. Alueella kasvaa nuorta männikköä ja sekametsää. Paikka on helppo saavuttaa, mutta metsikön takia vaikea hahmottaa maastossa.

Löydöt on kerätty 1987–1988 tuolloin äestetyistä metsämaasta kahdesta pesäkkeestä, jotka sijaitsevat teiden risteyksestä 25 ja 40 m luoteeseen sekä pohjoiskoilliseen johtavan metsätien reunasta 10–20 m länteen. Löydöt on paikannettu 2006 inventoinnissa löytäjän osoittamien kohtien perusteella isojen kivilohkareiden kaakkoispuoliselle tasanteelle, 25 x 25 metrin alalle (löytöalueen keskikoordinaatit P = 6709237, I = 3481006, Z = 17,5 m mpy). Maasto soveltuu hyvin leiriytymiseen ja kohde on luokiteltu löytöjen perusteella myöhäiskivikautiseksi saariasuinpaikaksi. Muinaisjäänöksen laajuuden määrittäminen edellyttää kaivauksia (rauhitusluokka 2).²

¹ Paikalta on toimitettu löytöjä (Rune Nygård) 1987-1988 Kymenlaakson maakuntamuseoon, josta ne saatiin inventoinnin yhteydessä. Tiedot saatu löytäjältä.

² Muinaisjäänös sijoittuu valtatie 7 uuden linjauksen läheisyyteen. Kohde ei ole ollut linjauksen inventoijien (Lesell ja Vuoristo 2005).

LÄNGKÄRRSSKOGEN 2

Muinaisjäännösrekisteri: 1000007141

Muinaisjäännöstyyppi: asuinpaikat**Alatyyppi:** -**Laji:** kiinteä muinaisjäännös**Ajoitus:** kivikautinen**Lukumäärä:** 1**Rauhoitusluokkaehdotus:** 2**Rekisterikylä:** Länsikylä**Tila:** 624-410-2-11, Slangus**Maanomistaja:** yksityinen**Peruskartta:** 302309 HEINLAHTI**Koordinaatit:** P = 6709447, I = 3481269, Zala = 15, Zylä = 16 m mpy**Koordinaattiselite:** alueen keskikoordinaatit**Laajuus:** m²**Aiemmat tiedot:** -**Aiemmat löydöt:** -**INVENTOINTI 2006****Tarkastusaika:** 6.10.2006**Löydöt:** KM 36397, saviastianpaloja, kvartsikaavin, kivilaji- ja kvartsi-iskoksia, palanutta luuta**Kartat:** Peruskarttaote s. 134**Negatiivit:** 142365, 142396**Kuvaus**

Kohde sijaitsee valtatie 7 pohjoispuolella, 700 m pohjoiskoilliseen paikalle johtavan tien risteyksestä ja siitä erkanevasta Långkärrskogenin metsäautotiestä 120 m kaakkoon. Maasto on kivikkoisen moreenimäen eteläpuolisen rinteiden reunasta etelälounaaseen pistävää, melko jyrkkärinteistä ja tasalakista niemekettä. Maaperä on hiekkaa, josta pistää esiin muutamia kiviä. Niemekkeen eteläpuolella on ojitettua suota, josta virtaa oja kohti kaakkoa. Myöhäiskivikaudella paikka on ollut matalaan merenlahteen tai salmeen työntyvä niemeke (15 m mpy), jonka länsi- ja itäpuolella on avautunut matala poukama. Rinne on suurimmaksi osaksi hakattu äskettäin, mutta niemekkeeseen on jätetty muutamia järeitä kuusia. Paikka on melko helppo saavuttaa, mutta itse kohde vaikea paikantaa.

Niemekkeen lounaiskärjestä, itään päin kääntyneen tuulenkaadon juurakosta, hiekkamaan seasta on otettu talteen saviastianpaloja ja muita asuinpaikkalöytöjä. Löydöt ovat alun perin olleet 10–15 cm:n syvyydessä. Maaston, korkeuden ja löytöjen perusteella kyseessä on myöhäiskivikautinen niemiasuinpaikka. Muinaisjäännös on rajattu niemekkeen mukaisesti, mutta sen laajuuden tarkempi selvittäminen edellyttää koekaivauksia (rauhoitusluokka 2).

HEINÄSUONPELLOT 1 JA 2

Muinaisjäännösrekisteri: 1000007142

Muinaisjäännöstyyppi: asuinpaikat**Alatyyppi:** -**Laji:** kiinteä muinaisjäännös**Ajoitus:** kivi- ja/tai pronssikautinen**Lukumäärä:** 2**Rauhoitusluokkaehdotus:** 2**Rekisterikylä:** Purola**Tila:** 624-416-13-101 Heinäsuo**Maanomistaja:** yksityinen**Peruskartta:** 302309 HEINLAHTI**Koordinaatit:** P = 6703481, I = 3483029, Zala = 12,5, Zylä = 14 m mpy**Koordinaattiselite:** alueen keskikoordinaatit**Laajuus:** m²**Aiemmat tiedot:** -**Aiemmat löydöt:** -**INVENTOINTI 2006****Tarkastusaika:** 18.9.2006**Löydöt:** KM 36398, kvartsinuolenkärjen teelmä, kivilaji- ja kvartsi-iskoksia; KM 36418, kvartsia**Kartat:** Peruskarttaote s. 130**Negatiivit:** 142300-142301**Kuvaus**

Kohde sijaitsee valtatie 7 eteläpuolella, Purolan Alakylätien kaakkoispään eteläpuolella, Heinäsuonpeltojen poikki kaakkoon johtavan metsätien varressa. Maasto on sekametsää kasvavan, ja pohjoiseen terävänä niemekkeenä pistävän kalliomäen koillisrintettä, jossa erottuu kapea muinaisrantamuodostuma (12,5 m mpy). Sen maaperä on hietaa tai hiesua. Mäen luoteispuolella avautuu pieni peltoaukea, Heinäsuonpellot. Pelto on ollut varhaismetallikaudella ja vielä rautakauden alussa mäkien väliin työntyvän matalan merenlahden pohjukkaa (10 m mpy), joka on ollut kapean salmen kautta yhteydessä Enviikinlahteen (Ängviken). Paikka on helppo saavuttaa metsätietä pitkin.

Löytöpaikka 1 sijaitsee Heinäsuonpeltojen eteläpuolella olevan niemekkeen koillisrinteessä (P = 6703471, I = 3483033, Z = 12,5 m mpy), metsätien kohdalla. Löydöt on otettu talteen rinteiden alareunasta, mäkeä myötäilevällä kapealla tasanteella kulkevan metsätien pinnasta ja reunasta. Maan pinnassa ja leikkauksessa on paikoin punaista. Löytöpaikka 2 (P = 6703634, I = 3482985, Z = 12,5 m mpy) on runsaat 150 m edellisestä luoteeseen, muinaisen salmen pohjoisrannalla, etelään viettävässä moreenirinteessä. Metsätien pinnasta on otettu talteen yksi kvartsi. Maaperä on löytöpaikan kohdalla hyvin kivikkoista, mutta tien länsipuolella, hieman löytöpaikkaa alempana, on hiekkatasannetta.

Löytöpaikka 1 voidaan maaston ja löytöjen perusteella luokitella asuinpaikaksi, joka korkeutensa perusteella on todennäköisesti varhaismetallikautinen. Muinaisjäännös on rajattu löytöalueen ja asuinpaikaksi sopivan muinaisrantamuodostuman mukaisesti. Laajuuden luotettava määrittäminen edellyttää kuitenkin koekavauksia (rauhoidusluokka 2). Myös löytöpaikka 2 soveltuisi asuinpaikaksi, mutta on niukkojen havaintojen takia luokiteltu löytöpaikaksi.

PAHANIITTY

Muinaisjäännösrekisteri: 1000007143

Muinaisjäännöstyyppi: asuinpaikat**Alatyyppi:** -**Laji:** kiinteä muinaisjäännös**Ajoitus:** kivi- ja/tai pronssikautinen**Lukumäärä:** 1**Rauhoitusluokkaehdotus:** 2**Rekisterikylä:** Heinlahti**Tila:** 624-401-2-169 , Kallio**Maanomistaja:** yksityinen**Peruskartta:** 302309 HEINLAHTI**Koordinaatit:** P = 6706906, I = 3489914, Zala = 12.5, Zylä = 13 m mpy**Koordinaattiselite:** alueen keskikoordinaatit**Laajuus:** m²**Aiemmat tiedot:** -**Aiemmat löydöt:** KM 36399, kvartsi- ja kivilaji-iskoksia¹**INVENTOINTI 2006****Tarkastusaika:** 5.10.2006 (mukana RN)**Löydöt:** KM 36399**Kartat:** Peruskarttaote s. 143**Negatiivit:** -**Diat:** 59332**Kuvaus**

Kohde sijaitsee valtatie 7 eteläpuolella, Heinlahdessa, laajan ja metsäisen Korvenkallioiden pohjoislaidassa, Korvenkalliontien eteläreunassa, kohdassa, jossa mäen reunaa noudatteleva tie tekee jyrkän mutkan etelään. Pohjoispuolella avautuu laaja tasainen peltoaukea. Tienmutkan eteläpuolella on pieni tasanne ja kalliomäkien väliin jäävä laakso. Kohta on ollut varhaismetallikaudella suuren ja korkean kalliosaaren pohjoisrannan pieni ja suojaisa tasku, jonka eteläpuolella on avautunut pieni poukama (12,5 m mpy).

Tien jyrkän etelämutkan eteläreunan leikkauksesta, itäpuolella olevan metsäautotien risteyksestä 25 m länsiluoteeseen, on huuhtoutumiskerroksesta, noin 10 cm:n syvyydestä, löydetty kvartsi-iskos ja pieniä kivilaji-iskoksia. Mutkan keskellä, heti löytöpaikan itäpuolella on pienen maatunut hiekkakuoppa. Tieleikkauksen eteläpuolista tasannetta tutkittiin koekuopin. Hiekkakuopan eteläpuolella hiekkassa erottui hieman nokimaata, mutta mitään löytöjä ei tavattu. Kuoppa saattaa olla myös pienen hiilimiilun jäännös. Tasanne ja löydöt viittaavat asuinpaikkaan, joka korkeuden perusteella ajoittuu todennäköisimmin varhaismetallikaudelle. Tasanteen reunaan tehty hiekkakuoppa on mahdollisesti tuhonnut osan asuinpaikan kulttuurikerroksesta.

¹ Kvartsin on ottanut talteen Rune Nygård.

SAMMALSUO 1

Muinaisjäännösrekisteri: 1000007144

Muinaisjäännöstyyppi: kivirakenteet**Alatyyppi:** -**Laji:** kiinteä muinaisjäännös**Ajoitus:** ajoittamaton**Lukumäärä:** 1**Rauhoitusluokkaehdotus:** 2**Rekisterikylä:** Siltakylä**Tila:** 624-417-8-134, Pekkola**Maanomistaja:** yksityinen**Peruskartta:** 302309 HEINLAHTI**Koordinaatit:** P = 6707985, I = 3482881, Zala = 20, Zylä = 22,5 m mpy**Koordinaattiselite:** alueen keskikoordinaatit**Laajuus:** m²**Aiemmat tiedot:** Rune Nygårdin ilmoitus**Aiemmat löydöt:** -**INVENTOINTI 2006****Tarkastusaika:** 28.9.2006 (mukana RN)**Löydöt:** -**Kartat:** Peruskarttaote s. 133**Negatiivit:** 142371-142372**Kuvaus**

Kohde sijaitsee valtatie 7 eteläpuolella, Siltakyläntien risteuksen kohdalta 1 km etelälounaaseen. Maasto on metsätien eteläpuolella kohoavaa, soiden ympäröimää kallioista ja kivikkoista mäkeä, jossa kasvaa nuorta havupuuvalttaista sekametsää. Kallion lounaisreuna on melko jyrkkä ja laskee muutaman metrin. Paikka on melko helppo saavuttaa maantieltä (puomi), mutta jäännös on vaikea hahmottaa maastossa. Paikalta 500 m itään on pronssi- ja rautakauden alussa avautunut matala ja vuonomainen merenlahti (12,5 m m mpy), joka on nykyisin Vehkakorven peltoaukeata.

Metsätieltä kallionlaelle johtavan ajouran kaakkoispäässä, 60 metrin päässä tiestä, laen luoteisreunassa on matala sektorimainen kiveys (4 x 4 x 6 m). Kiveyksen kulmassa on isommista kivistä (halk. 20–40 cm) koottu arkkumainen rakennelma (2,5 x 2 x 0,30 m). Sitä reunustaa kaakkoispuolella 2-5 sisäkkäistä, hyvin matalaa (10–15 cm) ja heikosti erottuvaa kivikehää, jotka on koottu pienemmistä kivistä (halk. 15–20 cm). Arkkumaisen rakennelman eteläpuolella kehiiä erottuu vain kaksi. Kiveyksen koillispuolella erottuu joitakin suurehkoja yksittäisiä kiviä, jotka eivät näytä liittyvän kiveykseen. Kiveyksen päällä kasvaa nuorta kuusikkoa ja se on paikoin vaikea hahmottaa sammalen ja jäkälän alta.

Jäännös vaikuttaa osittain puretulta tai keskeneräiseltä. Rakenne muistuttaa keskiarkullista jatulintarhaa, josta olisi säilynyt tai koottu vain yksi neljännes. Toisaalta kyseessä voisi olla myös kehällisen ja paasiarkullisen röykkiön jäännös. Muinaisjäännös on rajattu pääasiassa näkyvien rakenteiden mukaisesti. Sen luonteen ja ajoituksen selvittäminen edellyttää vähintään koekaivauksia (rauhhoitusluokka 2).

SAMMALSUO 2

Muinaisjäännösrekisteri: 1000007145

Muinaisjäännöstyyppi: kivirakenteet
Alatyyppi: uunit
Laji: kiinteä muinaisjäännös
Ajoitus: historiallinen
Lukumäärä: 2
Rauhoitusluokkaehdotus: 2
Rekisterikylä: Siltakylä
Tila: 624-417-8-134, Pekkola
Maanomistaja: yksityinen
Peruskartta: 302309 HEINLAHTI
Koordinaatit: P = 6707945, I = 3483056, Zala = 19, Zylä = 20 m mpy
Koordinaattiselite: alueen keskikoordinaatit
Laajuus: m²
Aiemmat tiedot: Rune Nygårdin ilmoitus
Aiemmat löydöt: -

INVENTOINTI 2006

Tarkastusaika: 28.9.2006 (mukana RN)
Löydöt: -
Kartat: Peruskarttaote s. 133
Negatiivit: 142370

Kuvaus

Kohde sijaitsee valtatie 7 eteläpuolella, Siltakyläntien risteuksen kohdalta 1 km etelään. Maasto on pohjoiseen pistävän kallioniemekkeen tasannetta, jonka itäreunassa kulkee metsätie. Kalliolla kasvaa jäkälää ja nuorta havupuuvältaista sekametsää. Paikan itäpuolella on pronssi- ja rautakauden alussa avautunut matala ja vuonomainen merenlahti (12,5 m mpy). Meri on vetäytynyt alueelta rautakauden aikana ja nykyisin laakso on Vehkakorven peltoaukeata. Paikka on melko helppo saavuttaa maantieltä (puomi), mutta jäännös on vaikea hahmottaa maastossa.

Metsätieltä erkanevan ajouran kohdalta, tieltä 20 m etelään, on hyvin matala kiveys (2 x 2 x 0,2 m, kivien halk. 20 cm), jonka ajoura on halkaissut kahteen osaan. Sen lounaispuolella on kuusen peittämä ladottu kiveys (2 x 1,5 x 0,5 m, kivien halk. 40–50 cm), joka on sisäpuolelta avoin ja kivetön (30 x 50 cm).

Jäännösten tarkoituksen ja ajoituksen selvittäminen edellyttää vähintään kasvillisuuden raivausta (rauhoitusluokka 2). Rakenteen perusteella korkeampi kiveys vaikuttaa uuninjäännökseltä (ns. ryssänuuni), jolloin se olisi historialliselta ajalta. Muinaisjäännös on rajattu näkyvien rakenteiden ja tasanteen mukaisesti.

KORVENKALLIOT 2

Muinaisjäännösrekisteri: 1000007146

Muinaisjäännöstyyppi: asuinpaikat**Alatyyppi:** -**Laji:** kiinteä muinaisjäännös**Ajoitus:** kivikautinen**Lukumäärä:** 1**Rauhoitusluokkaehdotus:** 2**Rekisterikylä:** Heinlahti**Tila:** 624-401-2-147, Lanki**Maanomistaja:** yksityinen**Peruskartta:** 302312 KOTKA**Koordinaatit:** P = 6706640, I = 3490434, Zala = 15, Zylä = 16 m mpy**Koordinaattiselite:** alueen keskikoordinaatit**Laajuus:** m²**Aiemmat tiedot:** -**Aiemmat löydöt:** -**INVENTOINTI 2006****Tarkastusaika:** 5.10.2006**Löydöt:** KM 36400, saviastianpaloja, kvartssia, palanutta luuta**Kartat:** Peruskarttaote s. 143**Negatiivit:** -**Kuvaus**

Kohde sijaitsee valtatie 7 eteläpuolella, Heinlahdessa, laajan ja metsäisen Korvenkallioiden koilliskärjessä, Korvenkalliontien eteläpuolella, 240 m Santatien ja 420 m Vanhanniementien risteyksestä länteen. Maasto on kalliomäkien pohjoisreunaan, koilliseen viettävään rinteeseen, muodostunutta hiekkakannasta, jossa kasvaa mäntymetsää. Kannaksen etelärinne on hyvin kivikkoista. Paikan itäpuolella on ollut kivikauden lopulta pronssikauden lopulle korkeiden kalliomäkien välinen kapea salmi (12,5–15 m mpy), joka on yhdistänyt Heinlahden matalan sisälahtea ja Äyspäänselkää. Salmi on todennäköisesti kuroutunut (10 m mpy) rautakauden alkuun mennessä. Tien eteläreunassa on pieni hiekkakuoppa, jonka yläpuolisella tasanteelta on otettu 2000-luvulla hiekkaa. Tasanteelle johtaa maantieltä ajoura.

Löydöt on otettu talteen tien eteläreunassa olevan hiekkakuopan ja sen eteläpuoliselle korkeammalle harjanteelle äskettäin avatun hiekkakuopan väliseltä tasanteelta. Löytöjä on poimittu kuoritusta maanpinnasta uuden kuopan pohjoisreunasta (P = 6706635, I = 3490429, Z = 16) sekä kuopalle luoteesta johtavan metsätien pinnasta (P = 6706671, I = 3490387, Z = 15). Maa löytöpaikalla on ollut punaiseksi palanutta. Tien reunassa olevan vanhemman kuopan lounaisreunasta (P = 6706655, I = 3490431, Z = 14) on saatu talteen kvartssia. Maantieltä erkanevan ajouran itäpuolella (P = 6706707, I = 3490380, z = 14) erottuu matala kuoppa (2 x 2 x 0,5 m).

Löytöjen ja maaston perusteella kyseessä on myöhäiskivikaudelle ajoittuva salmiasuinpaikka. Topografiasta päätellen asuinpaikka on ollut kapean kannaksen päällä ja ollut pienialainen. Kannaksesta ja sen mukana muinaisjäännöksestä suurin osa on tuhoutunut hiekanotossa. Asuinpaikkaa saattaa kuitenkin olla jäljellä hiekkakuoppien luoteispuolella, ajouran ja maantien välisellä metsäkaistaleella. Muinaisjäännös on rajattu maastossa erottuvan tasanteen mukaisesti, mutta sen laajuuden selvittäminen edellyttää tarkempia tutkimuksia (rauhoitusluokka 2).

KORVENKALLIOT 3

Muinaisjäännösrekisteri: 1000007147

Muinaisjäännöstyyppi: kivrakenteet**Alatyyppi:** röykkiöt**Laji:** kiinteä muinaisjäännös**Ajoitus:** pronssikautinen?**Lukumäärä:** 1**Rauhoitusluokkaehdotus:** 2**Rekisterikylä:** Heinlahti**Tila:** 624-401-2-188, Rintapalsta**Maanomistaja:** yksityinen**Peruskartta:** 302312 KOTKA**Koordinaatit:** P = 6706633, I = 3490498, Zala = 30, Zylä = 31 m mpy**Koordinaattiselite:** alueen keskikoordinaatit**Laajuus:** m²**Aiemmat tiedot:** -**Aiemmat löydöt:** -**INVENTOINTI 2006****Tarkastusaika:** 12.9. ja 5.10.2006 (mukana RN)**Löydöt:** -**Kartat:** Peruskarttaote s. 143**Negatiivit:** 142260**Kuvaus**

Kohde sijaitsee valtatie 7 eteläpuolella, Heinlahdessa, laajan ja metsäisen Korvenkallioiden koilliskärjessä, Korvenkalliontien eteläpuolella, 160 m Santatien ja 340 m Vanhanniementien risteyksestä länteen. Maasto on korkean kalliomäen lakea, jossa kasvaa joitakin nuoria mäntyjä. Paikan itäpuolella on ollut kivikauden lopulta pronssikauden lopulle korkeiden kalliomäkien välinen kapea salmi (12,5–15 m mpy), joka on yhdistänyt Heinlahden matalan sisälahtea ja Äyspäänselkää. Salmi on todennäköisesti kuroutunut (10 m mpy) rautakauden alkuun mennessä. Paikka on melko helppo saavuttaa maantieltä, mutta nousu on hyvin jyrkkä.

Jyrkkärinteisen kallion pohjoisosassa, laen korkeimmalla kohdalla, on kohouman päälle koottu matala kiveys (5 x 2 x 0,3 m). Jäkälän peittämä jäännös on koottu muutamista erikokoisista kivistä (halk. 15–30 cm). Eteläreunassa erottuu ainakin yksi isompi kivi (40 cm). Kiveyksen päällä kasvaa nuoria mäntyjä, mikä vaikeuttaa sen hahmottamista.

Sijainnin ja pienen koon perusteella kyseessä saattaa olla varhaismetallikauden lopulle ajoittuva jäännös. Kiveys voisi olla myös rajamerkki, mutta kohdalla ei ainakaan nykyisin kulje mitään tunnettua rajaa. Muinaisjäännös on rajattu kallionlaen mukaisesti. Jäännöksen luonteen ja ajoituksen selvittäminen edellyttää kaivauksia (rauhoitusluokka 2).

KAARLINSAARI 2

Muinaisjäännösrekisteri: 1000007148

Muinaisjäännöstyyppi: asuinpaikat**Alatyyppi:** -**Laji:** kiinteä muinaisjäännös**Ajoitus:** kivi- ja/tai pronssikautinen**Lukumäärä:** 1**Rauhoitusluokkaehdotus:** 2**Rekisterikylä:** Suurahvenkoski**Tila:** 624-418-1-12, Saarela**Maanomistaja:** Tornator Oy, Lappeentie 22, 55100 IMATRA**Peruskartta:** 302404 RUOTSINPYHTÄÄ**Koordinaatit:** P = 6712333, I = 3472791, Zala = 12,5, Zylä = 15 m mpy**Koordinaattiselite:** alueen keskikoordinaatit**Laajuus:** m²**Aiemmat tiedot:** Rune Nygårdin ilmoitus**Aiemmat löydöt:** KM 36401, saviastianpaloja, palanutta savea, kvartsi-iskoksia, palanutta luuta¹**INVENTOINTI 2006****Tarkastusaika:** ei tarkastettu 2006**Löydöt:** KM 36401**Kartat:** Peruskarttaote s. 123**Negatiivit:** -**Kuvaus**

Kohde sijaitsee valtatie 7 pohjoispuolella, Kymijoen läntisimmän haaran saarella, Ruotsinpyhtään rajan tuntumassa. Maasto on melko matalan saaren korkeimman (20–22, 5 m mpy) pohjoisosan eteläreunaa, jossa on ollut pieni poukama (12,5–15 m mpy) varhaismetallikaudella.

Poukaman itäreunasta on saatu koekuopasta talteen saviastianpaloja, palanutta savea, kvartsi-iskoksia ja palanutta luuta. Koekuoppa on tehty vallimaisen rakenteen luoteisreunan kohdalle. Kyseessä on mahdollisesti rakennuksenpohja (6 x 4 m). Löydöt ovat todennäköisesti kuitenkin peräisin huomattavasti vanhemmasta kulttuurikerroksesta, joka on sekoittunut rakennusta tehtäessä.

¹ Löydöt on kerännyt Rune Nygård, joka osoitti löytöpaikan kartalta ja kuvaili löytösuhteet.

EETINNIITTY 4

Muinaisjäännösrekisteri: 1000007149

Muinaisjäännöstyyppi: asuinpaikat**Alatyyppi:** -**Laji:** kiinteä muinaisjäännös**Ajoitus:** kivikautinen**Lukumäärä:** 1**Rauhoitusluokkaehdotus:** 2**Rekisterikylä:** Itäkirkonkylä**Tila:** 624-404-0053-0054 Stockfors**Maanomistaja:** Tornator Oy, Lappeentie 22, 55100 IMATRA**Peruskartta:** 302404 RUOTSINPYHTÄÄ**Koordinaatit:** P = 6711818, I = 3473868, Zala = 15, Zylä = 17,5 m mpy**Koordinaattiselite:** alueen keskikoordinaatit**Laajuus:** m²**Aiemmat tiedot:** Rune Nygårdin ilmoitus**Aiemmat löydöt:** KM 36402, kiviesineitä, saviastianpaloja, kvartssia, kivilaji-iskoksia, palanutta luuta¹**INVENTOINTI 2006****Tarkastusaika:** 20.9.2006**Löydöt:** KM 36402**Kartat:** Peruskarttaote s. 123**Negatiivit:** 142335**Kuvaus**

Kohde sijaitsee valtatie 7 pohjoispuolella, Kymijoen toiseksi läntisimmän haaran niskassa, sen itärannalla olevan Eetinniityn koillispuolella, Yläkoskentien päätelenkistä 140 m lounaaseen. Maasto on jokihaaran ja sen koillispuolella olevan vanhan uoman väliin jäävää moreenimaastoa, jossa on kaksi korkeampaa harjannetta. Alueella on tehty hakkuita muutamia vuosia sitten, minkä takia harjanteilla kasvaa runsaasti horsmaa ja vadelmaa. Harjanteet ovat olleet kivikauden lopulla pieniä saaria (15–17,5 m mpy) suuremman kalliomäen edustalla Kymijoen suun rikkonaisessa saaristossa. Paikka on melko helppo saavuttaa tieltä, mutta vaikeakulkuista ja hankala hahmottaa peittävän kasvillisuuden takia.

Kaakkoisen harjanteen lounaisreunassa on pieni poukama, josta on löydetty metsä-äestyksen jäljiltä taltta tai kirveen katkelma, hioimen katkelma, runsaasti saviastianpaloja, palanutta savea ja kvartsi- ja kivilaji-iskoksia sekä palanutta luuta. Löytöjen ja topografian perusteella paikalla on pienialainen ranta-asuinpaikka, joka ajoittuu todennäköisesti kivikauden lopulle. Muinaisjäännös on rajattu poukaman mukaisesti, mutta tarkempi määrittely edellyttää koekaivauksia (rauhoitusluokka 2).

¹ Löydöt on kerännyt Rune Nygård, joka näytti kohdan maastossa.

AARNIORINNE

Muinaisjäännösrekisteri: 1000007150

Muinaisjäännöstyyppi: asuinpaikat**Alatyyppi:** -**Laji:** kiinteä muinaisjäännös**Ajoitus:** kivikautinen**Lukumäärä:** 1**Rauhoitusluokkaehdotus:** 2**Rekisterikylä:** Itäkirkonkylä**Tila:** 624-404-53-52 Aarniorinne**Maanomistaja:** yksityinen**Peruskartta:** 302404 RUOTSINPYHTÄÄ**Koordinaatit:** P = 6713078, I = 3473746, Zala = 15, Zylä = 17,5 m mpy**Koordinaattiselite:** alueen keskikoordinaatit**Laajuus:** m²**Aiemmat tiedot:** -**Aiemmat löydöt:** -**INVENTOINTI 2006****Tarkastusaika:** 3.10.2006**Löydöt:** KM 36403, kvartsia**Kartat:** Peruskarttaote s. 124**Negatiivit:** 142380**Kuvaus**

Kohde sijaitsee valtatie 7 pohjoispuolella, Kymijoen läntisen haaran itärannalla, Klåsarön lounaispuolella kohoavalla pienellä mäellä. Maasto on hiekkamäkeä, joka viettää terassimaisesti lounaaseen ja länteen. Mäki on ollut kivikauden lopulla pieni saari Kymijoen suulla.

Mäen eteläpäässä erottuvalta tasanteelta, rakennukseen johtavalta pihatieltä on halkopinojen väliseltä kuluneesta maanpinnasta otettu talteen muutamia kvartsi-iskoksia. Alueelle ei ole tehty koekuoppia. Ympäröivä maasto vaikuttaa ehjältä, mutta alempana rinteessä on useita uusia rakennuksia. Maaston ja korkeuden perusteella kyseessä on saariasuinpaikka, joka ajoittuu todennäköisesti kivikauden lopulle. Muinaisjäännös on rajattu tasanteen mukaisesti, mutta sen tarkempi määrittely edellyttää koekaiivauksia (rauhoitusluokka 2).

LAHDENKUVA

Muinaisjäännösrekisteri: 1000007151

Muinaisjäännöstyyppi: asuinpaikat**Alatyyppi:** -**Laji:** kiinteä muinaisjäännös**Ajoitus:** kivikautinen**Lukumäärä:** 1**Rauhoitusluokkaehdotus:** 2**Rekisterikylä:** Itäkirkonkylä**Tila:** 624-895-1-4540 Jonakorven paikallistie (itäosa); 624-404-44-2, Nurmimirne; 624-404-44-1 (keskiosa), Kuusirinne (länsiosa)**Maanomistaja:** 44:1 ja 2 yksityinen, 1-4540 yleinen**Peruskartta:** 302404 RUOTSINPYHTÄÄ**Koordinaatit:** P = 6711722, I = 3477352, Zala = 25, Zylä = 26 m mpy**Koordinaattiselite:** alueen keskikoordinaatit**Laajuus:** 1200 m²**Aiemmat tiedot:** -**Aiemmat löydöt:** -**INVENTOINTI 2006****Tarkastusaika:** 22.9.2006**Löydöt:** KM 36404, kvartsia, kivilaji-iskos**Kartat:** Peruskarttaote s. 125**Negatiivit:** 142337-142341, 142387**Kuvaus**

Kohde sijaitsee valtatie 7 pohjoispuolella, Länsikyläntien ja Jonakorventien risteyksestä 2,4 km pohjoisluoteeseen, Jonakorventien länsireunassa ja Lahdenkuvan suon länsipuolella. Maasto on soiden reunustamaa, itä-länsisuuntaista kapeaa hiekk- ja soraharjannetta, jossa kasvaa mäntyvaltaista sekametsää. Harjanteen eteläpuolella on laaja, mutta melko matala hiekkakuoppa-alue. Kuoppa on pohjoisreunastaan kaivettu tilarajaa pitkin. Harjanteen pohjoispuolella rinne laskee pohjoiseen. Harjanteen koillispuolisessa notkossa on laaja syväne, joka vaikuttaa luontaiselta. Harjanne on ollut kivikauden alkupuolella (25 m mpy) etelä-pohjoissuuntaisten kapean harjusaaren keskellä olevaa kapeampaa ja matalampaa kannasta, jonka länsireunassa on ollut suojaisa poukama. Maantien katkaisee harjanteen, joka jatkuu jonkin matkaa tieltä koilliseen ja pohjoiseen. Paikka on helppo saavuttaa maantieltä.

Harjanteeseen rajautuvan hiekkakuopan pohjoisreunasta, leikkauksesta, kuoritusta ja kasatusta maasta, sekä tien länsipuolisesta, nuorta männikköä kasvavasta penkasta on otettu talteen kvartsia. Löytöjä on havaittu kuopan itä-länsisuuntaisen leikkauksen yläreunassa ja tien penkassa noin 100 metrin matkalla. Hiekkakuopan reunassa ei löytöjä lukuun ottamatta ole todettu mitään selviä merkkejä kulttuurikerroksesta. Tien länsipuolisen penkan pinnassa erottui joitakin voimakkaan punaisia läikkiä, jotka saattavat olla palomaita. harjanteen pohjoispuolisessa rinteessä erottuu joitakin painanteita, jotka voivat olla luontaisia tuulenkaatoja, liittyä asuinpaikkaan tai olla varsin myöhäisiäkin elinkeinohistoriallisia jäännöksiä. Korkeuden ja löytöjen perusteella kyseessä on ilmeisesti varhaiselle kivikaudelle ajoittuva asuinpaikka. Suuri osa harjanteesta ja asuinpaikasta on ilmeisesti tuhoutunut hiekanotossa. Muinaisjäännös on rajattu harjanteen ja löytöjen kattaman alueen mukaisesti, mutta asuinpaikan laajuuden ja säilyneisyyden tarkempi selvittäminen edellyttää koekaivauksia (rauhoitusluokka 2).

JÄRVENSUO

Muinaisjäännösrekisteri: 1000007152

Muinaisjäännöstyyppi: asuinpaikat**Alatyyppi:** -**Laji:** kiinteä muinaisjäännös**Ajoitus:** kivikautinen**Lukumäärä:** 1**Rauhoitusluokkaehdotus:** 2**Rekisterikylä:** Länsikylä**Tila:** 624-410-878-5 Sorapaikka**Maanomistaja:** Yhteinen maa-alue**Peruskartta:** 302404 RUOTSINPYHTÄÄ**Koordinaatit:** P = 6713051, I = 3477206, Zala = 27,5, Zylä = 30 m mpy**Koordinaattiselite:** alueen keskikoordinaatit**Laajuus:** m²**Aiemmat tiedot:** -**Aiemmat löydöt:** -**INVENTOINTI 2006****Tarkastusaika:** 4.10.2006**Löydöt:** KM 36405, kvartsia**Kartat:** Peruskarttaote s. 125**Negatiivit:** 142385-142386**Kuvaus**

Kohde sijaitsee Jonakorventieltä erkanevan Korkiakalliontien kaakkoisreunassa, Järvensuon luoteispuolella. Maasto on suohon rajautuvaa, sekametsää kasvavaa kivikkoista hiekka- ja soraharjannetta, jonka tienpuoleisessa länsireunassa on kapea hiekkakuoppa. Harjanne on ollut kivikauden alkupuolella kapea, pitkänomainen saari (27,5–30 m mpy). Paikka on helppo saavuttaa maantieltä, mutta melko vaikea hahmottaa maaston rikkonaisuuden takia.

Hiekkakuopan yläreunassa erottuu harvakseltaan kvartseja noin 500 metrin matkalla. Mitään merkkiä kulttuurikerroksesta ei ole havaittu. Korkeuden ja sijainnin perusteella kyseessä on todennäköisesti varhaiskivikautinen saariasuinpaikka. Asuinpaikka on ilmeisesti suurelta osin tuhoutunut hiekanotossa. Tien länsipuoli on selvästi harjannetta matalammalla eikä sieltä havaittu mitään erityistä. Muinaisjäännös on rajattu harjanteen kärjen mukaisesti, mutta sen tarkempi määrittely edellyttää koekaivauksia (rauhoitusluokka 2).

KARHUNPERSEENKALLIO

Muinaisjäännösrekisteri: 1000007153

Muinaisjäännöstyyppi: asuinpaikat**Alatyyppi:** -**Laji:** kiinteä muinaisjäännös**Ajoitus:** kivikautinen**Lukumäärä:** 1**Rauhoitusluokkaehdotus:** 2**Rekisterikylä:** Itäkirkonkylä**Tila:** 624-404-53-54, Stockfors**Maanomistaja:** Tornator Oy, Lappeentie 22, 55100 IMATRA**Peruskartta:** 302404 RUOTSINPYHTÄÄ**Koordinaatit:** P = 6713583, I = 3476701, Zala = 27,5, Zylä = 30 m mpy**Koordinaattiselite:** alueen keskikoordinaatit**Laajuus:** m²**Aiemmat tiedot:** Rune Nygårdin ilmoitus¹**Aiemmat löydöt:** -**INVENTOINTI 2006****Tarkastusaika:** 26.9.2006**Löydöt:** KM 36406, kvartssia**Kartat:** Peruskarttaote s. 126**Negatiivit:** 142348-142353**Diat:** 59333-59333**Kuvaus**

Kohde sijaitsee valtatie 7 pohjoispuolella, Harjuntieltä erkanevan metsätien päätelenkin eteläpuolella, Karhunperseenkallion kaakkoispäässä, Takasuon pohjoislaidassa ja entisen Susikopinharjun lounaispuolella. Maasto on kivikkoisen mäen etelärinteessä olevaa hiekkatasannetta, joka laskee terassimaisesti eteläpuoliselle suolle. Alue on hakattu ja äestetty muutama vuosi sitten ja se kasvaa matalaa horsmaa. Varhaisella kivikaudella paikka on ollut suuren saaren eteläistä rantaa suojaivan merenlahden rantatasannetta (27,5 m mpy), jonka pohjoispuolella on kohonnut kivikkoinen rinne (30 m mpy) ja itäpuolella korkea harju. Paikka on melko helppo saavuttaa ja hahmottaa maastossa. Kohde sopii hyvin opastukseen.

Tasanteella on runsaasti äestyslaikkuja, joissa erottuu siellä täällä kvartseja. Asuinpaikaksi sopivaa tasanteen leveys 20–50 metriä ja pituus yli 200 metriä. Kvartsilöydöt ja asuinpaikkakerrokseen viittaavat palomaaläikät keskittyvät kuitenkin alueen itäpäähän, 50 m leveän niemekkeen kohdalle. Niemekkeen loivasti etelään laskevasta kärjestä tasanteen eteläpuolelta ei havaittu löytöjä. Asumuspainanteita ei havaittu, mutta niitäkin alueella saattaa olla.

Löytöjen ja topografian perusteella kyseessä on varhaiskivikautinen asuinpaikka. Se saattaa kuulua samaan kokonaisuuteen kuin itäpuolella, samalla korkeudella sijaitseva Susikopinharjun asuinpaikka. Metsä-äestystä lukuun ottamatta ehjältä vaikuttava muinaisjäännös on rajattu tasanteen ja rinteiden mukaisesti, mutta tarkempi määrittely edellyttää koekaivauksia (rauhoitusluokka 2). Tasanteen länsireunassa on suoraseinämainen kulmikas kuoppa (5 x 3 x 1m) , joka vaikuttaa hiilimiilulta.

¹ Rune Nygård ilmoitti paikasta inventoinnin aikana

LIPPUKALLIO

Muinaisjäännösrekisteri: 1000007154

Muinaisjäännöstyyppi: asuinpaikat**Alatyyppi:** -**Laji:** kiinteä muinaisjäännös**Ajoitus:** kivikautinen**Lukumäärä:** 1**Rauhoitusluokkaehdotus:** 1**Rekisterikylä:** Itäkirkonkylä**Tila:** 624-404-0053-0054 Stockfors**Maanomistaja:** Tornator Oy, Lappeentie 22, 55100 IMATRA**Peruskartta:** 302404 RUOTSINPYHTÄÄ**Koordinaatit:** P = 6715055, I = 3476425, Zala = 32,5, Zylä = 33 m mpy**Koordinaattiselite:** alueen keskikoordinaatit**Laajuus:** m²**Aiemmat tiedot:** Rune Nygårdin ilmoitus**Aiemmat löydöt:** KM 36407, kvartsia, palanutta luuta; Kymenlaakson maakuntamuseo, kiviesine, ei tallessa¹**INVENTOINTI 2006****Tarkastusaika:** 13.9.2006**Löydöt:** KM 36407**Kartat:** Peruskarttaote s. 126**Negatiivit:** 142274-142276**Diat:** 59336-59337**Kuvaus**

Kohde sijaitsee valtatie 7 pohjoispuolella Harjuntieltä erkanevan Lippukalliontien päässä, tien pohjoispuolella. Maasto on sekametsää kasvavaa kivikkoista mäkeä, jossa kohoaa rapakivinen siirtolohkare. Lohkareen alla on kaakkoisreunastaan ja koillisnurkastaan avoin puoliluola. Lohkare on sijainnut kivikauden alussa pienen saaren korkeimmalla kohdalla. Paikka on melko helppo saavuttaa metsätieltä ja sopii opastuskohteeksi.

Puoliluolan suuaukko on 4 metriä leveä ja 1,25 m korkea. Suuaukon edustalla on suuri makaava lohkare, joka on mahdollisesti lohjennut seinämästä. Luolan pohja on kolmiomainen (4 x 4 x 3 m) ja melko tasainen. Lohkareen alapinta muodostaa viiston katon, joka laskee tasaisesti perää (0,75 m) kohti. Luolan korkeimmassa itäreunassa on lähes pystysuora seinämä. Seinämän kohdalta, puolen metrin päässä seinästä, on koekuopasta löydetty rapakivikerroksen alle jääneestä hiekkamaasta noin 25–30 cm:n syvyydestä kvartsia ja palanutta luuta. Puoliluolan pohjalla on ollut kivikaudella hiekkaa, jonka päälle on myöhemmin kerrostunut 10–20 cm rapakiveä. Se on käyttöaikanaan ollut selvästi korkeampi.

Kyseessä on harvinainen ja poikkeuksellinen muinaisjäännöstyyppi, jonka säilyminen on turvattava kaikissa olosuhteissa (rauhoitusluokka 1). Paikkaa on voitu käyttää jo varhaisella kivikaudella, mutta myöhempikin ajoitus on mahdollinen. Muinaisjäännös on rajattu lohkareen ja sen lähiympäristön mukaisesti. Asuinpaikka saattaa jatkua lohkareen ulkopuolellekin. Aluetta ei ole tutkittu tarkemmin.

¹ Paikalta on toimitettu (Rune Nygård) löytöjä 1997 Kymenlaakson maakuntamuseoon, josta osa saatiin inventoinnin yhteydessä. Palaneita luunpaloja on ollut löydöissä enemmänkin, mutta niiden olinpaikasta ei ole tietoa.

KARJANSUO

Muinaisjäänösrekisteri: 1000007155

Muinaisjäänöstyyppi: asuinpaikat**Alatyyppi:** -**Laji:** kiinteä muinaisjäänös**Ajoitus:** kivikautinen**Lukumäärä:** 1**Rauhoitusluokkaehdotus:** 2**Rekisterikylä:** Itäkirkonkylä**Tila:** 624-404-0053-0054 Stockfors**Maanomistaja:** Tornator Oy, Lappeentie 22, 55100 IMATRA**Peruskartta:** 302404 RUOTSINPYHTÄÄ**Koordinaatit:** P = 6715643, I = 3476575, Zala = 22,5, Zylä = 23 m mpy**Koordinaattiselite:** alueen keskikoordinaatit**Laajuus:** m²**Aiemmat tiedot:** Rune Nygårdin ilmoitus**Aiemmat löydöt:** KM 36408, saviastianpaloja, kvartssia, palanutta luuta; Kymenlaakson maakuntamuseo, kiviesine, ei tallessa?¹**INVENTOINTI 2006****Tarkastusaika:** 13.9.2006**Löydöt:** KM 36408,**Kartat:** Peruskarttaote s. 127**Negatiivit:** 142272-142273**Kuvaus**

Kohde sijaitsee valtatie 7 pohjoispuolella, Harjuntieltä 750 m kaakkoon, maantieltä erkanevan Lippukalliontien varressa. Maasto on koillispuolisen Karjansuon ja lounaispuolisen Uusisuon reunustaman ja havupuuvältaista sekametsää kasvavan kapean hiekkaharjun tasannetta (22,5 m mpy), jonka reunaan metsätie myötäilee. Kohta on ollut kampakeraamisen ajan alkupuolella matalien merenlahtien reunustamalla kannaksella. Kannaksen koillisreunaan on muodostunut suojaisa poukama, jonka itäpuolella on ollut pieni kivikkoinen niemeke. Paikka on helppo saavuttaa ja sopii opastuskohteeksi.

Löytöpaikat sijaitsevat tienvarressa olevan taukolaavun pohjois- ja koillispuolella. Löytöpaikka 1 sijaitsee laavulta 50 m koilliseen, poukaman kaakkoispäässä ja maastossa erottuvan tasanteen reunassa (P = 6715623, I = 3476607, Z = 22,5). Kohtaan tehdystä koekuopasta 10–15 cm:n hiekasta on löydetty saviastianpaloja, kvartssia ja palanutta luuta. Löytöpaikka 2 sijaitsee poukaman luoteispäässä, Lippukallion tien mutkan kohdalla (P = 6715676, I = 3476558, Z = 22,5). Tienpinnasta ja itäreunasta on poimittu kvartssia ja palanutta luuta.²

Löytöjen perusteella kyseessä on varhaiskampakeraaminen (tyyli I:2) asuinpaikka, mikä sopii korkeuteenkin. Muinaisjäänös on rajattu löytöalueiden ja poukaman mukaisesti, mutta täsmällinen arvio edellyttää vähintään koekaivauksia (rauhoitusluokka 2).

¹ Paikalta on toimitettu (Rune Nygård) löytöjä 1990-luvun lopulla Kymenlaakson maakuntamuseoon, josta osa saatiin inventoinnin yhteydessä.

² Löytäjän mukaan löytöpaikalta 1 on myös idolisaven kappaleita ja löytöpaikalta 2, tien itäreunaan tehdystä koekuopasta kivikirves, jotka on toimitettu samaan aikaan museoon. Löytöjen olinpaikasta ei ole tietoa.

MAKKARSAARI

Muinaisjännösrekisteri: 1000007156

Muinaisjännöstyyppi: asuinpaikat**Alatyyppi:** -**Laji:** kiinteä muinaisjännös**Ajoitus:** kivikautinen**Lukumäärä:** 1**Rauhoitusluokkaehdotus:** 2**Rekisterikylä:** Itäkirkonkylä?**Tila:** 624-410-3-33, Stengård**Maanomistaja:** yksityinen**Peruskartta:** 302404 RUOTSINPYHTÄÄ**Koordinaatit:** P = 6715213, I = 3477361, Zala = 23, Zylä = 25 m mpy**Koordinaattiselite:** alueen keskikoordinaatit**Laajuus:** m²**Aiemmat tiedot:** Rune Nygårdin ilmoitus**Aiemmat löydöt:** KM 36409, saviastianpaloja, kvartssia, palanutta luuta¹**INVENTOINTI 2006****Tarkastusaika:** 25.9.2006**Löydöt:** KM 36409**Kartat:** Peruskarttaote s. 126**Negatiivit:** 142344**Kuvaus**

Kohde sijaitsee valtatie 7 pohjoispuolella, Harjuntieltä lähtevältä Lasimestarinsalmentieltä erkanevan Makkarsaarentien päätelenkistä 450 m lounaaseen, tilarajan itäpuolella. Maasto on suuren moreeni-kalliomäen ja sen kaakkoispuolella olevan matalamman, erittäin kivikkoisen harjanteen kaakkoiskärkeä. Kärjen lounaispuolella erottuu pieni hiekkainen poukama, joka viettää loivasti eteläkaakkoon. Alue on hakattu joitakin vuosia sitten ja nykyisin täysin vesakon ja tiheän aluskasvillisuuden peitossa. Paikka on ollut varhaisella kivikaudella suuren saaren (22,5–25 m mpy) kaakkoiskärjen suojaisassa poukamassa.

Poukaman alueelta on kerätty metsä-äestyksen jälkeen kivisen hiekan seasta saviastianpaloja, kvartssia ja palanutta luuta. Palat ovat pyörityneitä eikä niitä voi ajoittaa tarkemmin. Korkeuden ja maaston perusteella kyseessä on ilmeisesti melko pienialainen varhaiskampakeraaminen asuinpaikka. Muinaisjännös on rajattu poukaman mukaisesti, mutta täsmällinen määrittely edellyttää koekaivauksia (rauhoitusluokka 2).

¹ Löydöt on ottanut talteen 2002 Rune Nygård, joka ilmoitti paikasta inventoinnin yhteydessä.

LIMMANSAARI

Muinaisjäännösrekisteri: 1000007157

Muinaisjäännöstyyppi: asuinpaikat**Alatyyppi:** -**Laji:** kiinteä muinaisjäännös**Ajoitus:** kivikautinen**Lukumäärä:** 1**Rauhoitusluokkaehdotus:** 2**Rekisterikylä:** Hirvikoski**Tila:** 624-403-9-0, Koivukorpi**Maanomistaja:** yksityinen**Peruskartta:** 302404 RUOTSINPYHTÄÄ**Koordinaatit:** P = 6717607, I = 3477585, Zala = 20, Zylä = 21 m mpy**Koordinaattiselite:** löytöpaikan keskikoordinaatit**Laajuus:** m²**Aiemmat tiedot:** Rune Nygårdin ilmoitus**Aiemmat löydöt:** KM 36410, saviastianpaloja, kivilajiydin ja -iskoksia, piitä, kvartssia ja palanutta luuta¹**INVENTOINTI 2006****Tarkastusaika:** 13.9.2006**Löydöt:** KM 36410**Kartat:** Peruskarttaote s. 128**Negatiivit:** 142277-142280**Kuvaus**

Kohde sijaitsee valtatie 7 pohjoispuolella, Harjunkylästä 1,2 km koilliseen ja Munasuon luoteisreunassa kohoavan Limmansaaren luoteisreunassa, Länsimyllykylän ja Hirvikosken kylien rajalla, tilan rajapyykistä 20 m itään. Maasto on kivikkoisen, kuusivaltaista sekametsää kasvavan kallio-moreenimäen luoteisreunaa, jossa erottuu pieni jyrkkärinteinen tasanne, jonka lounaispuolella on kapea peltoaukea. Kivikaudella paikka on ollut suuremman ja pienemmän kalliosaaren (20 m mpy) välisen salmen itärannalla.

Pienialaiselta tasanteelta (40 x 30 m) on löydetty koekuopasta kivisestä hiekasta saviastianpaloja, kivilajiydin ja -iskoksia, piitä, kvartssia ja palanutta luuta. Löytöalue on ilmeisesti pesäkkeinen. Löytöjen ja maaston perusteella kyseessä on tyypillisen kampakeramiikan aikainen salmiasuinpaikka. Muinaisjäännös on rajattu tasanteen mukaisesti mutta täsmällinen määrittely edellyttää vähintään koekaivauksia (rauhoitusluokka 2).

¹ Löydöt on ottanut talteen Rune Nygård, joka ilmoitti paikasta inventoinnin yhteydessä.

KORKIAKALLIO

Muinaisjäännösrekisteri: 1000007158

Muinaisjäännöstyyppi: asuinpaikat**Alatyyppi:** -**Laji:** kiinteä muinaisjäännös**Ajoitus:** kivikautinen**Lukumäärä:** 1**Rauhoitusluokkaehdotus:** 2**Rekisterikylä:** Hirvikoski**Tila:** 624-403-7-33, Linnansaari**Maanomistaja:** Tornator Oy, Stora-Enso Metsä Wolffintie 5, 55800 IMATRA**Peruskartta:** 302404 RUOTSINPYHTÄÄ**Koordinaatit:** P = 6718517, I = 3476658, Zala = 20, Zylä = 22,5 m mpy**Koordinaattiselite:** löytöpaikan keskikoordinaatit**Laajuus:** m²**Aiemmat tiedot:** Rune Nygårdin ilmoitus**Aiemmat löydöt:** KM 36411, saviastianpaloja, piiesineitä, pii-iskoksia, kvartssia, palanutta luuta¹**INVENTOINTI 2006****Tarkastusaika:** 13.9.2006**Löydöt:** KM 36411**Kartat:** Peruskarttaote s. 128**Negatiivit:** -**Kuvaus**

Kohde sijaitsee valtatie 7 pohjoispuolella, Harjuntieltä Koivuviikintietä 580 m luoteeseen, 70 m tieltä koilliseen. Maasto on pienen moreeni-kalliomäen eteläkaakkosreunaa, jossa erottuu pieni, mutta melko jyrkkärinteinen tasanne. Pohjoispuolella kohoaa jyrkkä kallioseinä. Tasanteella kasvaa nuorta sekametsää. Tasanteen kaakkosreunassa erottuu joitakin pieniä maatuneita soranottokuoppia. Kivikaudella paikka on ollut jyrkkärinteisen kalliosaaren eteläistä rantatasannetta (20 m mpy).

Tasanteelta (30 x 25 m) on löydetty koekuopista saviastianpaloja, piiesineitä, pii-iskoksia, kvartssia, palanutta luuta. Paikka on runsaslöytöinen, mutta ilmeisesti pienialainen ja pesäkkeinen. Löytöjen ja maaston perusteella kyseessä on tyypillisen kampakeramiikan (2:1) aikainen saariasuinpaikka. Muinaisjäännös on rajattu tasanteen mukaisesti, mutta täsmällinen määrittely edellyttää vähintään koekaivauksia (rauhoitusluokka 2).

¹ Löydöt on ottanut talteen Rune Nygård, joka näytti paikan inventoinnissa.

NYGÅRD 1**Muinaisjäännösrekisteri: 1000007159****Muinaisjäännöstyyppi:** asuinpaikat**Alatyyppi:** -**Laji:** kiinteä muinaisjäännös**Ajoitus:** kivikautinen**Lukumäärä:** 1**Rauhoitusluokkaehdotus:** 2**Rekisterikylä:** Länsikylä**Tila:** 624-410-2-71, Sädfors**Maanomistaja:** yksityinen**Peruskartta:** 302407 PERNOO**Koordinaatit:** P = 6710129, I = 3481762, Zala = 16, Zylä = 17,5 m mpy**Koordinaattiselite:** alueen keskikoordinaatit**Laajuus:** m²**Aiemmat tiedot:** Rune Nygårdin ilmoitus**Aiemmat löydöt:** KM 36412, saviastianpaloja, kiviesineitä, kivilaji- ja kvartsi-iskoksia¹**INVENTOINTI 2006****Tarkastusaika:** 28.9.2006**Löydöt:** KM 36412**Kartat:** Peruskarttaote s. 134**Negatiivit:** 142364**Kuvaus**

Kohde sijaitsee valtatie 7 pohjoispuolella, Nygårdin tilalta 300 m länteen, Timmermossenin kaakkoislaidassa. Maasto on nuorta sekametsää kasvavaa kivikkoista moreenimaastoa, jossa on pieni kalliokohouma. Paikka on ollut kivikauden lopulla (15 m mpy) rikkonaista sisäsaaristoa. Kohdan kaakkoispuolella on ollut suojaisa poukama, jonka itäpuolella on avautunut laajalle Länsikylän lahti.

Paikalta on, heti tilarajan eteläpuolelta, saatu metsänistutuksen yhteydessä 1980-luvun puolivälissä saviastianpaloja, kiviesineitä, kivilaji- ja kvartsi-iskoksia. Löytöpaikka sijaitsee kalliokohouman eteläreunassa olevan pienen maakiven juuressa (P = 6710127, I = 3481764, Z = 17,5). Löydöt on poimittu noin 2 metrin säteellä maakivestä. Kohdasta 300 m luoteeseen; Timmermossenin itälaidassa, sijaitsee erillinen löytöpaikka (P= 6710407, I = 3481629, Z = 17,5), joista on saatu talteen kvartsia ja palanutta luuta.

Löytöjen, korkeuden ja maastohavaintojen perusteella kyseessä on todennäköisesti kivikauden lopulle ajoittuva pienialainen asuinpaikka. Muinaisjäännös on rajattu löytötietojen mukaisesti maakiven etelä- ja kaakkoispuolelle, mutta tarkempi laajuuden ja luonteen määrittely edellyttää vähintään koekaivauksia (rauhoitusluokka 2).

¹ Paikalta on toimitettu löytöjä (Rune Nygård) 1980-luvun lopulla Kymenlaakson maakuntamuseoon, josta ne saatiin inventoinnin yhteydessä. Tiedot saatu löytäjältä, joka osoitti paikat maastossa.

RATÄNGEN 1

Muinaisjäännösrekisteri: 1000007160

Muinaisjäännöstyyppi: kivirakenteet**Alatyyppi:** röykkiöt**Laji:** kiinteä muinaisjäännös**Ajoitus:** ajoittamaton**Lukumäärä:** 1**Rauhoitusluokkaehdotus:** 2**Rekisterikylä:** Länsikylä**Tila:** 624-410-5-19, Simons**Maanomistaja:** yksityinen**Peruskartta:** 302407 PERNOO**Koordinaatit:** P = 6712221, I = 3482930, Zala = 11, Zylä = 12.5 m mpy**Koordinaattiselite:** alueen keskikoordinaatit**Laajuus:** m²**Aiemmat tiedot:** Rune Nygårdin ilmoitus Museovirastoon**Aiemmat löydöt:** -**INVENTOINTI 2006****Tarkastusaika:** 26.9. ja 5.10.2006**Löydöt:** -**Kartat:** Peruskarttaote s. 138**Negatiivit:** 142355**Kuvaus**

Kohde sijaitsee valtatie 7 pohjoispuolella, Länsikyläntieltä pohjoisen erkanevalta Falckintieltä 330 m koilliseen, Ratenkin (Ratängen) pohjoispuolisella metsäalueella. Maasto on melko kivikkoista hiekkamoreenitasannetta, jossa erottuu matalia kohoumia. Paikka on ollut varhaismetallikaudella (10 m mpy) rikkonaista sisäsaaristoa, jonka eteläpuolella on avautunut laaja ja matala merenlahti.

Metsäuran länsireunassa todettu kekomainen, isompien maakivien varaan koottu röykkiö (4 x 3 x 1 m). Lähistöllä on kaksi muuta epämääräisempää kiveystä. Jäännös on täysin sammalen peittämä eikä sen ajoitusta tai luonnetta ei voi määrittellä ilman kaivauksia. Kyseessä saattaa olla historiallisen ajan raivausröykkiö, koska ympäristöstä on poistettu kiviä.

LÄNSIMYLLYKYLÄ NYGÅRD

Muinaisjäänösrekisteri: 1000007161

Muinaisjäänöstyyppi: asuinpaikat**Alatyyppi:** -**Laji:** kiinteä muinaisjäänös**Ajoitus:** kivi- ja/tai pronssikautinen**Lukumäärä:** 1**Rauhoitusluokkaehdotus:** 2**Rekisterikylä:** Länsimyllykylä**Tila:** 624-411-1-25, Nygård**Maanomistaja:** yksityinen**Peruskartta:** 302407 PERNOO**Koordinaatit:** P = 6712662, I = 3483265, Zala = 12,5, Zylä = 15 m mpy**Koordinaattiselite:** alueen keskikoordinaatit**Laajuus:** m²**Aiemmat tiedot:** Rune Nygårdin ilmoitus**Aiemmat löydöt:** KM 36413, saviastianpaloja, kvartssia¹**INVENTOINTI 2006****Tarkastusaika:** 5.10.2006**Löydöt:** KM 36413**Kartat:** Peruskarttaote s. 138**Negatiivit:** -**Kuvaus**

Kohde sijaitsee valtatie 7 pohjoispuolella, Nygårdin tilan päärakennuksesta 730 m luoteeseen ja 420 m Myllykylänpurosta länteen, pellolta metsään johtavan tilustien pohjoisreunassa. Maasto on kivikkoista moreenimäkeä, joka viettää itään. Rinteestä itään pistävän harjanteen ja metsätien väliin jää pieni ympäristöään tasaisempi ja kivettömämpi tasanne. Sen itäreunassa erottuu matala muinaisrantamuodostuma (12, 5 m mpy). Paikalla kasvaa nuorta männikköä, mutta heinikkoisessa maanpinnassa erottuu vielä selvästi vanhoja äestysvalleja. Paikka on ollut kivikauden lopulla kapean merenlahden länsirannan pienessä pohjukassa. Nykyisin lahti on peltoaukeata.

Paikalta on otettu 1990-luvun alussa talteen saviastianpaloja ja kvartssia metsä-äestyksen jälkeen paljastuneesta ja rikkoutuneesta hiekkamaasta. Inventoinnissa 2006 löytöpaikkaa ei kyetty enää tarkasti paikantamaan metsäkasvun takia. Mitään merkkejä asuinpaikasta ei havaittu.

Löytöjen ja korkeuden perusteella kyseessä on kivikauden lopulle tai varhaismetallikauden alkuun ajoittuva pienialainen asuinpaikka. Muinaisjäänös on rajattu tasanteen mukaisesti, mutta täsmällinen määrittely edellyttää vähintään koekaivauksia (rauhoitusluokka 2).

¹ Paikalta on toimitettu löytöjä (Rune Nygård) 1992 Kymenlaakson maakuntamuseoon, josta ne saatiin inventoinnin yhteydessä. Tiedot saatu löytäjältä, joka osoitti paikan kartalta.

DANIELSBACKA

Muinaisjäänösrekisteri: 1000007162

Muinaisjäänöstyyppi: asuinpaikat**Alatyyppi:** -**Laji:** kiinteä muinaisjäänös**Ajoitus:** kivi- ja/tai pronssikautinen**Lukumäärä:** 1**Rauhoitusluokkaehdotus:** 2**Rekisterikylä:** Länsimyllykylä**Tila:** 624-411-1-75 , Danielsbacka**Maanomistaja:** yksityinen**Peruskartta:** 302407 PERNOO**Koordinaatit:** P = 6712713, I = 3483219, Zala = 15, Zylä = 16 m mpy**Koordinaattiselite:** alueen keskikoordinaatit**Laajuus:** m²**Aiemmat tiedot:** -**Aiemmat löydöt:** -**INVENTOINTI 2006****Tarkastusaika:** 5.10.2006**Löydöt:** KM 36414, saviastianpaloja, kvartsia**Kartat:** Peruskarttaote s. 138**Negatiivit:** 142395**Kuvaus**

Kohde sijaitsee valtatie 7 pohjoispuolella, 480 m Myllykylänpurosta länteen. pellolta metsään johtavan tilustien itäreunassa. Maasto on harvennushakattua, kuusikkoa kasvavaa kivikkoista moreeniharjannetta, jossa erottuu tasainen ja ympäristöä kivettömämpi kohta. Paikka on ollut kivikauden lopulla kapean merenlahden länsirannan pienessä pohjukassa. Nykyisin lahti on peltoaukeata.

Harjanteen keskivaiheilta, kaatuneen tuulenkaadon juurakkoon tarttuneesta hiekkamaasta on 2006 inventoinnissa talteen saviastianpaloja ja kvartsia. Muinaisjäänös on rajattu asuinpaikaksi sopivan tasanteen mukaisesti, mutta täsmällinen määrittely edellyttää vähintään koekaivauksia. Asuinpaikka vaikuttaa ehjältä (rauhoitusluokka 2).

TERVAKALLIO 1**Muinaisjäänösrekisteri: 1000007163****Muinaisjäänöstyyppi:** työ- ja valmistuspaikat**Alatyyppi:** kvartsilouhokset**Laji:** kiinteä muinaisjäänös**Ajoitus:** kivikautinen**Lukumäärä:** 1**Rauhoitusluokkaehdotus:** 2**Rekisterikylä:** Länsimyllykylä**Tila:** 624-411-1-68, Öhmans**Maanomistaja:** yksityinen**Peruskartta:** 302407 PERNOO**Koordinaatit:** P = 6714870, I = 3481107, Zala = 57,5, Zylä = m mpy**Koordinaattiselite:** alueen keskikoordinaatit**Laajuus:** m²**Aiemmat tiedot:** Rune Nygårdin ilmoitus**Aiemmat löydöt:****INVENTOINTI 2006****Tarkastusaika:** 3.10.2006**Löydöt:** KM 36415, kvartsia**Kartat:** Peruskarttaote s. 137**Negatiivit:** 142382-142383**Diat:** 59338**Kuvaus**

Kohde sijaitsee valtatie 7 pohjoispuolella, Tervakallion pohjoispäässä, 380 m Tervakallion metsätien päätelenkistä koilliseen ja Länsikylän rajasta vajaat 180 m koilliseen. Maasto on korkean ja jyrkkärinteisen kalliomäen laen pohjoispäätä, jossa kasvaa muutamia mäntyjä. Tervakallio on ollut varhaisella kivikaudella rikkonaisen sisäsaariston korkeimpia mäkiä kohoten yli 30 m merenpinnasta (30 m mpy). Tervakallioiden länsipuolella on hiekkatasannetta (40–42,5 m mpy), joka on hakattu äskettäin. Paikka on helppo saavuttaa, mutta rinne on paikoin jyrkkä.

Kallion pohjoispäässä, pohjoiseen vietävässä rinteessä erottuu mäntyjen ja koivujen rajaama matala syväne, jossa kasvaa sammalta, jäkälää ja heinikkoa. Kallion pinnassa sammalen seassa on kvartsia 5 x 4 metrin alalla. Kvartsia on ilmeisesti sekä irrotettu että lohjennut itsestään paikalla olevasta suonesta aikojen kuluessa. Kappaleiden joukossa on iskoksia, joista osa on vuorikristallia ja savukvartsia. Löytöjen joukossa on ainakin kaksi savukvartsista tehtyä kaavinta.

Jälkien perusteella paikalla on pienialainen kvartsilouhos, joka voidaan ajoittaa kivikaudelle, mahdollisesti sen alkuvaiheisiin. Kyseessä on tyypiltään harvinainen ja erikoinen muinaisjäänös, jonka täsmällinen määrittely edellyttää tarkempia tutkimuksia (rauhoitusluokka 2). Tervakallion länsipuoliselta ei asuinpaikaksi sopivasta maastosta ja hyvistä havainnointioloista huolimatta ole havaittu merkkiä asuinpaikasta.

TERVAKALLIO 2

Muinaisjäännösrekisteri: 1000007164

Muinaisjäännöstyyppi: työ- ja valmistuspaikat**Alatyyppi:** kvartsilouhokset**Laji:** kiinteä muinaisjäännös**Ajoitus:** kivikautinen**Lukumäärä:** 1**Rauhoitusluokkaehdotus:** 2**Rekisterikylä:** Länsimyllykylä**Tila:** 624-411-1-12, Mastbacka**Maanomistaja:** yksityinen**Peruskartta:** 302407 PERNOO**Koordinaatit:** P = 6714410, I = 3481265, Zala = 55, Zylä = m mpy**Koordinaattiselite:** alueen keskikoordinaatit**Laajuus:** m²**Aiemmat tiedot:** Rune Nygårdin ilmoitus**Aiemmat löydöt:** -**INVENTOINTI 2006****Tarkastusaika:** 3.10.2006**Löydöt:** KM 36416, kvartsia**Kartat:** Peruskarttaote s. 137**Negatiivit:** 142381**Kuvaus**

Kohde sijaitsee valtatie 7 pohjoispuolella, Tervakallion kaakkoispäässä, 380 m Tervakallion metsätien päätelenkistä kaakkoon ja Länsikylän rajasta vajaat 20 m koilliseen. Maasto on korkean ja jyrkkärinteisen kalliomäen laen kaakkoispäätä, jonka lounaisreunassa on pienehkö kalliokohouma. Tervakallio on ollut varhaisella kivikaudella rikkonaisen sisäsaariston korkeimpia mäkiä kohoten yli 30 m merenpinnasta (30 m mpy). Tervakallioiden länsipuolella on hiekkatasannetta (40–42,5 m mpy), joka on hakattu äskettäin. Paikka on helppo saavuttaa, mutta rinne on paikoin jyrkkä.

Kalliokohouman luoteisseinämässä erottuu pieni metrin levyinen ja pari metriä syvä kolo, jonka korkeus on alle metrin. Kolon seinissä ja pohjalla erottuu kvartsia, jota on selvästi isketty. Maanpinnassa sammalen alla erottuu kvartsikappaleita ja -iskoksia, joita on levinnyt myös syvennyksen edustalle sekä pohjoispuoliselle pienelle tasanteelle. Jälkien perusteella paikalla on pienialainen kvartsilouhos, joka voidaan ajoittaa kivikaudelle, mahdollisesti sen alkuvaiheisiin. Kyseessä on tyypiltään harvinainen ja erikoinen muinaisjäännös, jonka täsmällinen määrittely edellyttää tarkempia tutkimuksia (rauhoitusluokka 2). Tervakallion länsipuoliselta ei asuinpaikaksi sopivasta maastosta ja hyvistä havainnointioloista huolimatta ole havaittu merkkiä asuinpaikasta.

MOSSAMALMEN

Muinaisjäännösrekisteri: 1000007165

Muinaisjäännöstyyppi: muinaisjäännösryhmät**Alatyyppi:** asuinpaikat/pyyntikuopat**Laji:** kiinteä muinaisjäännös**Ajoitus:** kivikautinen**Lukumäärä:** 2 löytöaluetta ja 3 pyyntikuoppaa**Rauhoitusluokkaehdotus:** 2**Rekisterikylä:** Hirvikoski (pohjoisosa)/ Itämyllykylä (eteläosa)**Tila:** 624-403-2-55, Marttila (pohjoisosa, löytöpaikka 1); 624-405-5-10, Niklas (eteläosa, löytöpaikka 2)**Maanomistaja:** 2:55, yksityinen; 5:10, Metsähallitus, PL 1058, 70101 KUOPIO**Peruskartta:** 302407 PERNOO**Koordinaatit:** P = 6716341, I = 3483132, Zala = 27,5, Zylä = 28 m mpy**Koordinaattiselite:** alueen keskikoordinaatit**Laajuus:** m²**Aiemmat tiedot:** Rune Nygårdin ilmoitus**Aiemmat löydöt:** -**INVENTOINTI 2006****Tarkastusaika:** 4.10.2006**Löydöt:** KM 36417, kvartsia, palanutta luuta**Kartat:** Peruskarttaote s. 139**Negatiivit:** 142388-142394**Diat:** 59339-59340**Kuvaus**

Kohde sijaitsee valtatie 7 pohjoispuolella, Vastilantien länsireunassa olevassa Mossamalmenin alueella. Maasto on mäntyvaltaista sekametsää kasvavan hiekkaharjun tasaista lakea, jonka etelä- ja pohjoispäässä on hiekkakuoppa. Harjun lakialue (25–27,5 m mpy) on muodostanut varhaisella kivikaudella pienen matalan särkkämäisen saaren, jonka koillisreunassa on ollut suojaista poukama. Paikka on helppo saavuttaa ja kohde melko helppo hahmottaa hiekanotosta huolimatta.

Löytöpaikka 1 (P = 6716374, I = 3483142, Z = 27,5) sijaitsee pohjoispään hiekkakuopan eteläreunassa, harjun korkeimman kohouman itäpuolisella tasanteella. Kuopan reunasta on saatu talteen 30 metrin matkalla hiotun kiviesineen katkelma ja kvartsia. *Löytöpaikka 2* (P = 6716290, I = 3483152, z = 27,5–28) sijaitsee samalla tasanteella, 70 m etelään olevan toisen hiekkakuopan pohjoisreunassa. Kuopan leikkauksen yläreunasta on poimittu lähes 100 metrin matkalta kvartsia. Kuopan leikkauksen kaakkoispäässä (P = 6716275, I = 3483170, z = 27,5), viisi metriä tien reunasta, on todettu pienialainen palaneen luun keskittymä, joka on suurelta osin tuhoutunut maa-aineksen otossa. Kuopan reunassa on myös kolme pyyntikuopaksi tulkittua kuoppaa. Läntisin (6 x 3 x 1,2 m) soikea ja syvin kuoppa sijaitsee 17 m hiekkakuopan reunasta pohjoiseen (P = 6716316, I = 3483098, Z = 27–28), keskimmäinen, hiekanotossa leikkautunut matala pyöreähkö kuoppa (4 x 3 x 0,7 m) edellisestä 30 m itäkaakkoon (P = 6716311, I = 3483126, Z = 27,5) ja kolmas soikea kuoppa (5 x 3 x 1) edellisestä 10 m itään ja runsas metri hiekkakuopan reunasta pohjoiseen.

Löytöjen ja korkeussijainnin perusteella kyseessä on varhaiskivikautinen saariasuinpaikka. Alkuperäistä laajuutta on vaikea arvioida, mutta etelä- ja pohjoispää on ilmeisesti tuhoutunut pahoin hiekanoton takia. Muinaisjäännös on rajattu tasanteen ja hiekkakuoppien reunojen mukaisesti, mutta sen laajuuden tarkempi määrittäminen edellyttää vähintään koekaivauksia (rauhoitusluokka 2).

TUPAKKAVIIKINNIEMI

Muinaisjäännösrekisteri: 1000007166

Muinaisjäännöstyyppi: kivirakenteet**Alatyyppi:** röykkiöt**Laji:** kiinteä muinaisjäännös**Ajoitus:** ajoittamaton**Lukumäärä:** 1**Rauhoitusluokkaehdotus:** 3**Rekisterikylä:** Itäkirkonkylä**Tila:** 624-404-4-58, Tammijärvi**Maanomistaja:** yksityinen**Peruskartta:** 302404 RUOTSINPYHTÄÄ**Koordinaatit:** P = 6716698, I = 3475700, Zala = 20, Zylä = m mpy**Koordinaattiselite:** alueen keskikoordinaatit**Laajuus:** m²**Aiemmat tiedot:** Rune Nygårdin ilmoitus¹**Aiemmat löydöt:** Kymenlaakson maakuntamuseo, rautainen keihäänkärki (historiallinen?)**INVENTOINTI 2006****Tarkastusaika:** ei tarkastettu 2006**Löydöt:** -**Kartat:** Peruskarttaote s. 127**Negatiivit:** -**Kuvaus**

Kohde sijaitsee valtatie 7 pohjoispuolella, Harjuntien länsipuolella, Kymijokeen kuuluvan Tammijärven eteläosassa olevan Tupakkaviikin itäpuolella, vastapäätä Hevossaarta. Maasto on pohjoiseen pistävää kallioniemeä, jonka päähän on rakennettu kesämökki.

Kesämökin pihalta on todettu kivistä kasattu röykkiö, josta on löydetty rautainen keihäänkärki. Jäännös on ilmeisesti hävitetty kesämökin rakentamisen yhteydessä. Paikkaa ei tarkastettu 2006 inventoinnissa. Keihäänkärki saattaa olla historialliselta ajalta.

¹ Tiedot saatu Rune Nygårdilta.

SAMMALSUO 3**Muinaisjäännösrekisteri: 1000007183****Muinaisjäännöstyyppi:** Kivirakenteet/työ- ja valmistuspaikat?**Alatyyppi:** latomukset**Laji:** mahdollinen muinaisjäännös**Ajoitus:** uusi aika**Lukumäärä:** 1**Rauhoitusluokkaehdotus:** 2**Rekisterikylä:** Siltakylä**Tila:** -**Maanomistaja:** -**Peruskartta:** 302309 HEINLAHTI**Koordinaatit:** P = 6707591, I = 3483136, Zala = 22,5, Zylä = m mpy**Koordinaattiselite:** kohteen keskikoordinaatit**Laajuus:** m²**Aiemmat tiedot:** Rune Nygårdin ilmoitus**Aiemmat löydöt:** -**INVENTOINTI 2006****Tarkastusaika:** 28.9.**Löydöt:**-**Kartat:** Peruskarttaote s. 133**Negatiivit:****Kuvaus**

Kohde sijaitsee valtatie 7 eteläpuolella, Kumpulantieltä erkanevan metsätien itäpuolella. Maasto on kivikkoisen kallion sileää lakea, jonka päältä kulkee polku. Soikea, reunastaan hajotettu latomus kalliolla, muistuttaa laivalatomusta, mutta kivet ovat selvästi lohkottuja. Jäännöksen käyttötarkoitus ja ajoitus on epäselvä. Kivien käsittelyn perusteella kyse on todennäköisesti 1700–1900-luvun jäännöksestä.

HATTARINKOSKI

Muinaisjäännösrekisteri: 1000007788

Muinaisjäännöstyyppi: asuinpaikat**Alatyyppi:** -**Laji:** mahdollinen muinaisjäännös**Ajoitus:** ajoittamaton**Lukumäärä:** 1**Rauhoitusluokkaehdotus:** -**Rekisterikylä:** Klåsarö**Tila:** -**Maanomistaja:** -**Peruskartta:** 302304 RUOTSINPYHTÄÄ**Koordinaatit:** P = 6714838, I = 3474138, Zala = 20, Zylä = m mpy**Koordinaattiselite:** alueen keskikoordinaatit**Laajuus:** m²**Aiemmat tiedot:** Rune Nygårdin ilmoitus**Aiemmat löydöt:****INVENTOINTI 2006****Tarkastusaika:** 13.9.**Löydöt:** -**Kartat:** Peruskarttaote s. 124**Negatiivit:** -**Kuvaus**

Kohde sijaitsee Kymijoen Hattarinkosken länsirannalla. Maasto on pienialaista tasannetta, jonka rinteet viettävät selvästi kohti jokea. Tasanteella on ainakin yksi hiilimiilukuoppa. Tasanteelle kaivetuista koekuopista on todettu 15 cm pintahiekan alta tulisijoihin viittaavaa nokimaata ja nyrkinkokoisia nokisia kiviä. Lähettyviltä on löytynyt melko punaista likamaata. Koekuopasta on hiekkamaasta löytynyt pari pientä kvartsi (ei tallessa). Inventoinnissa paikalle tehtiin Rune Nygårdin kanssa useita koekuoppia löytämättä mitään selvää merkkiä muinaisjäännöksestä. Maa paikalla on punaista ja hiilipitoista.

MAJANIEMI**Muinaisjäännösrekisteri: 1000007789****Muinaisjäännöstyyppi:** työ- ja valmistuspaikat?**Alatyyppi:** -**Laji:** mahdollinen muinaisjäännös**Ajoitus:** ajoittamaton**Lukumäärä:** 1**Rauhoitusluokkaehdotus:** -**Rekisterikylä:** Hirvikoski**Tila:** Linnasaari**Maanomistaja:** -**Peruskartta:** 302304 RUOTSINPYHTÄÄ**Koordinaatit:** P = 6718693, I = 3476479, Zala = 20, Zylä = 22,5 m mpy**Koordinaattiselite:** kohteen keskikoordinaatit (arvio)**Laajuus:** m²**Aiemmat tiedot:** Jouni Jäppisen ilmoitus (löyt. Rune Nygård)**Aiemmat löydöt:****INVENTOINTI 2006****Tarkastusaika:** ei tark.**Löydöt:** -**Kartat:** Peruskarttaote s. 128**Negatiivit:****Kuvaus**

Kohde sijaitsee Korkiakallion länsipuolella, Koivuviidantien länsireunassa, tiellä olevan puomin luoteispuolella. Paikalta löydetty ojaleikkauksesta runsaasti palanutta savea. Monissa paloissa erottuu painanteita. Kyseessä on mahdollisesti valmistuspaikka. Kohdetta ei ole tarkastettu ja sen käyttötarkoitus ja ajoitus on epäselvä.

KORSNÄS

Muinaisjäännösrekisteri: 1000007790

Muinaisjäännöstyyppi: Kivirakenteet**Alatyyppi:** poterot**Laji:** mahdollinen muinaisjäännös**Ajoitus:** 1700–1900-luku**Lukumäärä:** 1**Rauhoitusluokkaehdotus:** -**Rekisterikylä:** Itäkirkonkylä**Tila:** Kauka-Hiekka**Maanomistaja:** -**Peruskartta:** 302306 PYHTÄÄ**Koordinaatit:** P = 6706020, I = 3478070, Zala = 27,5, Zylä = m mpy**Koordinaattiselite:** kohteen keskikoordinaatit**Laajuus:** m²**Aiemmat tiedot:** Eija Naakan (MV) ilmoitus (Marita Kykyri KYMM)**Aiemmat löydöt:****INVENTOINTI 2006****Tarkastusaika:** 18.9.**Löydöt:-****Kartat:** Peruskarttaote s. 120**Negatiivit:****Kuvaus**

Kohde sijaitsee Korsnäsän harjanteen eteläpäässä luonnonkivikossa. Kivikon lounaisreunaan on tehty sisältä kuopalle (0,5-1 m) kaivettu potero (3 x 5 m, sisämitat 2x 4 m), iso maakiven (2 x 2 x 1 m) juureen. Kehävallin korkeus on 0,75-1 m ja siinä on suuaukko itään harjanteen puolelle. Kivien halkaisija on 20–40 cm. Rakennelma ajoittuu todennäköisimmin 1700–1800-luvulle.

HARJUNPÄÄ**Muinaisjäännösrekisteri: 1000007791****Muinaisjäännöstyyppi:** työ- ja valmistuspaikat**Alatyyppi:** hiilimiilut**Laji:** mahdollinen muinaisjäännös**Ajoitus:** 1700–1900-luku**Lukumäärä:** 1**Rauhoitusluokkaehdotus:** -**Rekisterikylä:** Hirvikoski**Tila:** Kaukola**Maanomistaja:** Kai Kottila**Peruskartta:** 302407 PERNOO**Koordinaatit:** P = 6717880, I = 3483502, Zala = 25, Zylä = m mpy**Koordinaattiselite:** kohteen keskikoordinaatit**Laajuus:** m²**Aiemmat tiedot:** Kai Kottilan ilmoitus**Aiemmat löydöt:****INVENTOINTI 2006****Tarkastusaika:** 20.9.**Löydöt:-****Kartat:** Peruskarttaote s. 139**Negatiivit:****Kuvaus**

Kohde sijaitsee Hirvikosken Kaukolan tilalla, Vastilantieltä 200 m luoteeseen. Harjanteen lounaisreunassa on kaksi lounaaseen aukeavaa suorakaiteista ja -seinämäistä kuoppaa (6 x 4 x 2 m) vierekkäin noin metrin päässä toisistaan, reunoissa ja seinämissä erottuu hiilen kappaleita – tulkittu hiilimiiluiksi.

NÄVERKÄRR

Muinaisjäännösrekisteri: 1000007167

Muinaisjäännöstyyppi: löytöpaikat**Alatyyppi:** -**Laji:** löytöpaikat**Ajoitus:** kivikautinen**Lukumäärä:** 1**Rauhoitusluokkaehdotus:****Rekisterikylä:** Itäkirkonkylä**Tila:** 22:0**Maanomistaja:****Peruskartta:** 302404 RUOTSINPYHTÄÄ**Koordinaatit:** P = 6712163, I = 3475328, Zala = 20, Zylä = 22,5 m mpy**Koordinaattiselite:** arvioidun löytöalueen keskikoordinaatit**Aiemmat tiedot:** Suni 1975, inv.**Aiemmat löydöt:** KM 3916, reikäkirves**INVENTOINTI 2006****Tarkastusaika:** ei tarkastettu 2006**Löydöt:** -**Kartat:** Peruskarttaote s. 145**Kuvaus**

Kohde sijaitsee valtatie 7 pohjoispuolella, Stockforsista 1,7 km pohjoiskoilliseen, Harjuntien itäpuolisella Näverkärrin peltoaukealla. Näverkärristä on löydetty reikäkirves, jonka tarkkaa löytöpaikkaa ei tunneta. Aukea on ollut kivikaudella merenlahden pohjukkaa. Löytösuhteiden perusteella kyseessä on ilmeisesti irtolöytö.

KLÄSARÖ

Muinaisjäännösrekisteri: 1000007168

Muinaisjäännöstyyppi: löytöpaikat**Alatyyppi:** -**Laji:** löytöpaikat**Ajoitus:** kivikautinen**Lukumäärä:** 1**Rauhoitusluokkaehdotus:****Rekisterikylä:** Klåsarö/Itäkirkonkylä**Tila:****Maanomistaja:****Peruskartta:** 302404 RUOTSINPYHTÄÄ**Koordinaatit:** P = 6713540, I = 3474060, Zala = 14, Zylä = m mpy**Koordinaattiselite:** löytöpaikan keskikoordinaatit**Aiemmat tiedot:** Suni 1975, inv.**Aiemmat löydöt:** KM 5273, vasarakirves; KM 9647, kivikirves**INVENTOINTI 2006****Tarkastusaika:** ei tarkastettu 2006**Löydöt:** -**Kartat:** Peruskarttaote s. 124**Kuvaus**

Kohde sijaitsee valtatie 7 pohjoispuolella, Kymijoen Puntinsaaren ja Välisaaren välisessä koskessa, sillan itäpuolella. Paikalta on saatu talteen vasarakirves ja kivikirves. Kyseessä ovat todennäköisesti veteen pudonneet tai pudotetut esineet, jotka ovat irtolöytöjä.

SYDERÄNGEN

Muinaisjäänösrekisteri: 1000007169

Muinaisjäänöstyyppi: löytöpaikat**Alatyyppi:** -**Laji:** löytöpaikat**Ajoitus:** ajoittamaton**Lukumäärä:** 1**Rauhoitusluokkaehdotus:****Rekisterikylä:** Munapirtti**Tila:****Maanomistaja:****Peruskartta:** 302306 PYHTÄÄ**Koordinaatit:** P = 6702367, I = 3479959, Zala = 5, Zylä = 7,5 m mpy**Koordinaattiselite:** löytöpaikan keskikoordinaatit**Aiemmat tiedot:** Europaeus 1921, tark.; Suni 1975, inv.**Aiemmat löydöt:** KM 7902, silityskivi; lähilöytö Munapirtin museossa**INVENTOINTI 2006****Tarkastusaika:** ei tarkastettu 2006**Löydöt:** -**Kartat:** Peruskarttaote s. 144**Kuvaus**

Kohde sijaitsee valtatie 7 eteläpuolella, Munapirtin alueella, kilometri Keihässalmen sillasta länsilounaaseen, Drangsbölevikenin lounaisrannalla. Maasto on kivikkoisten moreenimäkien väliin jäävää alavaa ja soista metsittynyttä rantaniittyä. Paikka on ollut vielä rautakauden alussa vesijättömaata. Paikalta on löydetty 1900-luvun alussa kolme silityskiveä, joista yksi on toimitettu Kansallismuseon kokoelmiin 1921. Tarkastuksessa 1921 ei todettu mitään muinaisjäänökseen viittaavaa. Löytösuhteiden perusteella kyseessä on ilmeisesti irtolöytö. Esine on mahdollisesti pudonnut aikanaan veteen, sillä tyyppi on tunnettu jo kivikautisista löydöistä.

RIIHIKALLIO

Muinaisjäännösrekisteri: 1000007170

Muinaisjäännöstyyppi: löytöpaikat**Alatyyppi:** -**Laji:** löytöpaikat**Ajoitus:** kivikautinen**Lukumäärä:** 1**Rauhoitusluokkaehdotus:****Rekisterikylä:** Hirvikoski**Tila:** Riihikallio**Maanomistaja:****Peruskartta:** 302408 HURUKSELA**Koordinaatit:** P = 6722317, I = 3481148, Zala = 20, Zylä = m mpy**Koordinaattiselite:** löytöpaikan keskikoordinaatit**Aiemmat tiedot:** Suni 1975, inv.**Aiemmat löydöt:** KM 10976, reikäkivi**INVENTOINTI 2006****Tarkastusaika:** 27.9.2006**Löydöt:** -**Kartat:** Peruskarttaote s. 130**Kuvaus**

Kohde sijaitsee valtatie 7 pohjoispuolella, 170 m Harjuntien ja Hirvikoskentien risteyksestä itään. Maasto on luoteeseen, Kymijoen suuntaan viettävää peltoa. Riihikallion Kotipellosta, 100 m päärakennuksesta luoteeseen on löytynyt reikäkivi, joka on toimitettu 1939 Kansallismuseon kokoelmiin. Samalta paikalta on löydetty myös kivikirveen katkelma, joka ei ole tallessa. Inventoinnin 2006 perusteella paikka on edelleen peltona. Alue oli nurmella eikä sitä tarkasteltu lähemmin.

LUOMA**Muinaisjäännösrekisteri: 1000007171****Muinaisjäännöstyyppi:** löytöpaikat**Alatyyppi:** -**Laji:** löytöpaikat**Ajoitus:** ajoittamaton**Lukumäärä:** 1**Rauhoitusluokkaehdotus:****Rekisterikylä:** Länsimyllykylä**Tila:****Maanomistaja:****Peruskartta:** 302407 PERNOO**Koordinaatit:** P = 6712911, I = 3484146, Zala = 7,5, Zylä = m mpy**Koordinaattiselite:** löytöpaikan keskikoordinaatit**Aiemmat tiedot:** Grundstroem 1938, inv.; Suni 1975, inv.**Aiemmat löydöt:** KM 11003, jauhinkivi**INVENTOINTI 2006****Tarkastusaika:** ei tarkastettu 2006**Löydöt:** -**Kartat:** Peruskarttaote s. 138**Kuvaus**

Kohde sijaitsee valtatie 7 pohjoispuolella, 200 m Vastilantieltä itään. Maasto on kivikkoisen moreenimäen eteläreunaa, joka on muokattu pelloksi. Paikalla sijainneen ladon edestä on löydetty jauhinkivi, joka on toimitettu Kansallismuseon kokoelmiin 1939. Paikalta ei ole 1938 ja 1975 inventoinneissa todettu mitään muinaisjäännökseen viittaavaa.

AALTOLA**Muinaisjäännösrekisteri: 1000007172****Muinaisjäännöstyyppi:** löytöpaikat**Alatyyppi:** -**Laji:** löytöpaikat**Ajoitus:** kivikautinen**Lukumäärä:** 1**Rauhoitusluokkaehdotus:****Rekisterikylä:** Siltakylä**Tila:** Aaltola**Maanomistaja:****Peruskartta:** 302407 PERNOO**Koordinaatit:** P = 6715172, I = 3481800, Zala = 19, Zylä = m mpy**Koordinaattiselite:** löytöpaikan keskikoordinaatit**Aiemmat tiedot:** Grundstroem 1938, inv.; Suni 1975, inv.**Aiemmat löydöt:** KM 11004:1–2, kaksi piiesineen katkelmaa; kiviesine, ei tallessa

INVENTOINTI 2006

Tarkastusaika: 27.9.2007**Löydöt:** -**Kartat:** Peruskarttaote s. 138**Negatiivit:** 142362

Kuvaus

Kohde sijaitsee valtatie 7 pohjoispuolella, Vastilantieltä länteen lähtevän Metsäkyläntien päässä, 280 m Aaltolan päärakennuksesta koilliseen, Svartvidikärret -nimisen peltoaukean keskellä. Maasto on moreenimäkien väliin jäävää alavaa ja loivasti kumpuilevaa peltoa. Pellon maaperä on hiesua ja savea. Paikka on ollut kivikaudella merenlahden suojaisaa pohjukkaa.

Pellon keskeltä on löydetty kaksi piiesineen katkelmaa. Päärakennuksen länsipuolelta on lisäksi löydetty kiviesine, joka ei ole tallessa. Inventoinnin 2006 perusteella löydöt voivat liittyä asuinpaikkaan, joka on voinut sijaita jossakin peltoaukean reunoilla. Todennäköisimpiä paikkoja ovat peltoaukean länsipuolisessa metsärinteessä tai päärakennuksen luoteispuolella olevalla pellonkulmassa, joka muodostaa pienen, ympäristöään korkeammalle kohoavan (20 m mpy) taskun pellon koillisosassa. Alueilta ei kuitenkaan todettu mitään merkkiä muinaisjäännöksestä.

PAASKOSKI

Muinaisjäännösrekisteri: 1000007173

Muinaisjäännöstyyppi: löytöpaikat**Alatyyppi:** -**Laji:** löytöpaikat**Ajoitus:** kivikautinen**Lukumäärä:** 1**Rauhoitusluokkaehdotus:****Rekisterikylä:** Klasarö**Tila:** 1:3**Maanomistaja:****Peruskartta:** 302404 RUOTSINPYHTÄÄ**Koordinaatit:** P = 6714260, I = 3472860, Zala = 14, Zylä = m mpy**Koordinaattiselite:** löytöpaikan keskikoordinaatit**Aiemmat tiedot:** Suni 1975, inv.**Aiemmat löydöt:** KM 12558 vasarakirves**INVENTOINTI 2006****Tarkastusaika:** ei tarkastettu 2006**Löydöt:** -**Kartat:** Peruskarttaote s. 124**Kuvaus**

Kohde sijaitsee valtatie 7 pohjoispuolella, Kymijoen Puntinsaaren ja Kortön saaren välisessä Paaskosken salmessa. Maasto on kivikkoista koskea, joka on vielä vasarakirveskulttuurin aikaan (20 m mpy) ollut saaristoa. Esine on löytynyt koskesta tehtäessä paikalla patoa ja toimitettu Kansallismuseon kokoelmiin 1950. Löytöpaikan perusteella kyse on veteen pudonneesta tai pudotetusta esineestä, mahdollisesti paljon esineen valmistus- ja käyttöaikaa myöhemmältä ajalta.

KANKAAN HIEKKAHARJU

Muinaisjäännösrekisteri: 1000007174

Muinaisjäännöstyyppi: löytöpaikat**Alatyyppi:** -**Laji:** löytöpaikat**Ajoitus:** kivikautinen**Lukumäärä:** 1**Rauhoitusluokkaehdotus:****Rekisterikylä:** Hirvikoski**Tila:** Jakokunnan yhteinen hiekkakuoppa**Maanomistaja:****Peruskartta:** 302407 PERNOO**Koordinaatit:** P = 6718751, I = 3480759, Zala = 30, Zylä = m mpy**Koordinaattiselite:** löytöpaikan keskikoordinaatit**Aiemmat tiedot:** Suni 1975, inv.**Aiemmat löydöt:** KM 13919, poikkikirves**INVENTOINTI 2006****Tarkastusaika:** 14.9.2006**Löydöt:** -**Kartat:** Peruskarttaote s. 146**Kuvaus**

Kohde sijaitsee valtatie 7 pohjoispuolella, 1,2 km Harjuntien ja Selkätien risteyksestä kaakkoon, tien pohjoispuolella olevan hiekkakuopan länsireunassa. Maasto on etelä-pohjoissuuntaista hiekkaharjua, jonka eteläpäässä tien reunassa on suurehko hiekkakuoppa. Paikka on ollut varhaisella kivikaudella kapean hiekkasaaren länsirantaa. Esine on löytynyt hiekanotossa noin 2 m syvältä ja toimitettu Kansallismuseon kokoelmiin 1956. Löytöpaikka on sittemmin tuhoutunut hiekkakuoppaa laajennettaessa. Ympäröivältä hiekkakangasta tarkastettiin inventoinnissa 2006, mutta alueelta ei todettu mitään merkkiä muinaisjäännöksestä.

METSÄ-MARTTILA

Muinaisjäännösrekisteri: 1000007175

Muinaisjäännöstyyppi: löytöpaikat**Alatyyppi:** -**Laji:** löytöpaikat**Ajoitus:** kivikautinen**Lukumäärä:** 1**Rauhoitusluokkaehdotus:****Rekisterikylä:** Hirvikoski**Tila:** Metsä-Marttila**Maanomistaja:****Peruskartta:** 302408 HURUKSELA**Koordinaatit:** P = 6720682, I = 3482820, Zala = 17, Zylä = 18 m mpy**Koordinaattiselite:** löytöpaikan keskikoordinaatit**Aiemmat tiedot:** Suni 1975, inv.**Aiemmat löydöt:** KM 17682, vasarakirves**INVENTOINTI 2006****Tarkastusaika:** 27.9.2007**Löydöt:** -**Kartat:** Peruskarttaote s. 147**Negatiivit:** 142363**Kuvaus**

Kohde sijaitsee valtatie 7 pohjoispuolella, Hirvikoskella, Kymijoen länsirannalla, 440 m Hirvikoskentieltä ja 240 m Metsä-Marttilan päärakennuksesta koilliseen. Maasto on kivikkoisen moreenimäen ja joen väliseen kapeikkoon raivattua alavaa rantapeltoa, jonka maaperä on hiesua ja savea. Kivikauden keskivaiheilla alue on ollut pienehkön saaren suojaisaa itärantaa.

Mäen itäpuoliselta rantaniityltä on löydetty vasarakirves, joka on toimitettu 1968 Kansallismuseon kokoelmiin. Inventoinnissa 2006 saatujen tietojen mukaan löytökohta on pellossa olevan maakiven lähistöllä. Pelto oli inventoinnin aikaan nurmella eikä sitä voitu lähemmin tarkastaa. Mäen rinnettä löytöpaikan lounaispuolella soveltuisi maastoltaan asuinpaikaksi. Äskettäin hakattua aluetta tarkastettiin, mutta mitään merkkiä muinaisjäännöksestä ei löydetty. Vasarakirves saattaisi liittyä hautaukseen, mutta alavan maaston perusteella kyseessä on todennäköisimmin veteen pudonnut tai pudotettu löytö.

HEINLAHTI PUMPPUASEMA

Muinaisjäännösrekisteri: 1000007176

Muinaisjäännöstyyppi: löytöpaikat**Alatyyppi:** -**Laji:** löytöpaikat**Ajoitus:** ajoittamaton**Lukumäärä:** 1**Rauhoitusluokkaehdotus:****Rekisterikylä:** Heinlahti**Tila:****Maanomistaja:****Peruskartta:** 302307 PERNOO**Koordinaatit:** P = 6710250, I = 3489120, Zala = 10, Zylä = m mpy**Koordinaattiselite:** arvioidun löytöpaikan (± 200 m) keskikoordinaatit**Aiemmat tiedot:** -**Aiemmat löydöt:** KM 20616, kiviesine?**INVENTOINTI 2006****Tarkastusaika:** ei tarkastettu 2006**Löydöt:** -**Kartat:** Peruskarttaote s. 142**Kuvaus**

Kohde sijaitsee todennäköisesti valtatie 7 pohjoispuolella, Heinlahden pumppuaseman lähistöllä. Maasto on alavaa ja ollut kivikaudella vielä suurimmaksi osaksi veden alla. Kansallismuseon kokoelmiin on 1970-luvulla toimitettu pumppuaseman tienoilta löytynyt epämääräinen kiviesine. Tarkkaa löytöpaikkaa ei tunneta. Löytö on paikannettu pumppuaseman sijainnin perusteella ja on epätarkka.

PUNTINSAARI 1

Muinaisjäännösrekisteri: 1000007177

Muinaisjäännöstyyppi: löytöpaikat**Alatyyppi:** -**Laji:** löytöpaikat**Ajoitus:** kivikautinen**Lukumäärä:** 1**Rauhoitusluokkaehdotus:****Rekisterikylä:** Klåsarö**Tila:** 2:15**Maanomistaja:****Peruskartta:** 302404 RUOTSINPYHTÄÄ**Koordinaatit:** P = 6714230, I = 3474050, Zala = 30, Zylä = m mpy**Koordinaattiselite:** KM 28341 löytöpaikan keskikoordinaatit**Aiemmat tiedot:** KM 28341, verifikaatti**Aiemmat löydöt:** KM 28341 eteläsuomalainen tasataltta, KM 36419, kvartsia**INVENTOINTI 2006****Tarkastusaika:** 11.9.2006**Löydöt:** -**Kartat:** Peruskarttaote s. 124**Kuvaus**

Kohde sijaitsee valtatie 7 pohjoispuolella, Kymijoen Puntinsaaren itäosassa, saaren poikki kulkevan tien ja Hattarinkoskelle kulkevan metsätien risteyksen koillispuolisella hiekanottoalueella. Maasto on kivikkoista moreenimäkeä, jossa on ollut pienialainen hiekkamuodostuma. Lähes koko muodostuma on tuhoutunut hiekanotossa, ja kuopat ovat vähitellen metsittymässä. Varhaisella kivikaudella (30 m mpy) paikka on ollut saaren itään pistävän niemekkeen suojaisaa etelärantaa.

Kansallismuseon kokoelmiin on toimitettu 1994 hiekkakuopan eteläosasta löydetty eteläsuomalainen tasataltta. Löytöpaikan koillispuolelta hiekkakuopan itäreunasta (P = 6714260, I = 3474090, Zala = 30 m mpy) on 2006 inventoinnissa otettu talteen joitakin epämääräisiä kvartseja. Maa paikalla oli punertavaa, mutta mitään muuta merkkiä muinaisjäännöksestä ei tavattu. Korkeuden, suojaisan maaston ja löytöjen perusteella alueella on todennäköisesti ollut varhaiskivikautinen asuinpaikka, joka on ilmeisesti tuhoutunut kokonaan hiekanotossa. Asuinpaikkaa saattaa olla jäljellä Hattarinkosken tien länsipuolella.

KORKIAHARJU

Muinaisjäännösrekisteri: 1000007178

Muinaisjäännöstyyppi: löytöpaikat**Alatyyppi:** -**Laji:** löytöpaikat**Ajoitus:** kivikautinen**Lukumäärä:** 1**Rauhoitusluokkaehdotus:****Rekisterikylä:** Itäkirkonkylä**Tila:** 624-404-0001-0126 Kauka-Hiekka**Maanomistaja:****Peruskartta:** 302306 PYHTÄÄ**Koordinaatit:** P = 6709019, I = 3478012, Zala = 25, Zylä = m mpy**Koordinaattiselite:** löytöpaikan keskikoordinaatit**Aiemmat tiedot:** Vuoristo ja Lesell 2005, inv.**Aiemmat löydöt:** KM 35706 kvartsi-iskos**INVENTOINTI 2006****Tarkastusaika:** ei tarkastettu 2006**Löydöt:** -**Kartat:** Peruskarttaote s. 122**Kuvaus**

Kohde sijaitsee valtatie 7 pohjoisreunassa, Pyhtään kirkonkylästä 3 km itään, valtatie ja Korkiaharjun hiekkakuopan välisellä penkereellä. Maasto on hiekkaharjun loivasti itään viettävää rinnettä, jonka itäpuolella on kosteikkoa. Paikka on ollut varhaisella kivikaudella hiekkasaaren kaakkoisranta.

Kohde on todettu valtatie 7 uuden linjauksen inventoinnissa 2005, jolloin osittain tuhoutuneelta penkereeltä on otettu talteen kvartsi-iskos. Löytöpaikan itäpuolella on ehjää kangasta ja kosteikkoa. Kosteikon lähellä on matalia painanteita, joista ei kuitenkaan ole koekuopituksessa todettu mitään merkkiä muinaisjäännöksestä. Maaston perusteella kyseessä saattaa olla asuinpaikka, mutta havaintojen niukkuuden vuoksi se on luokiteltu löytöpaikaksi. Valtatie 7 uusi linjaus kulkee löytöpaikan kohdalta ja saattaa edellyttää lisätutkimuksia.

PELLAKSENHARJU

Muinaisjäännösrekisteri: 1000007179

Muinaisjäännöstyyppi: löytöpaikat**Alatyyppi:** -**Laji:** löytöpaikat**Ajoitus:** kivikautinen**Lukumäärä:** 1**Rauhoitusluokkaehdotus:****Rekisterikylä:** Siltakylä**Tila:** 624-417-0005-0019 Mutri**Maanomistaja:****Peruskartta:** 302407 PERNOO**Koordinaatit:** P = 6710686, I = 3485443, Zala = 20, Zylä = m mpy**Koordinaattiselite:** löytöpaikan keskikoordinaatit**Aiemmat tiedot:** Vuoristo ja Lesell 2005, inv.**Aiemmat löydöt:** KM 35707, kvartsi-iskos**INVENTOINTI 2006****Tarkastusaika:** ei tarkastettu 2006**Löydöt:** -**Kartat:** Peruskarttaote s. 140**Kuvaus**

Kohde sijaitsee valtatie 7 pohjoispuolella, Siltakylästä 1,4 km koilliseen, Pellaksenharjun pohjoispäässä, maantien itäreunassa. Maasto on hiekkaharjun itään ja kaakkoon viettävää, mäntyä kasvavaa rinnettä, jonka itäpuolella aukeaa alava Malminsuu. Suurin osa harjusta on tuhoutunut hiekanotossa ja jäljellä on pieni hiekkateiden halkoma kannas. Kivikaudella paikka on ollut hiekkasaaren kannaksella, itäisen rannan suojaisassa poukamassa.

Kohde on todettu valtatie 7 uuden linjauksen inventoinnissa 2005. Rinteen koekuopituksessa on löytynyt muutamia kvartseja. Löytöpaikan koillispuolisessa rinteessä on todettu kaksi lähekkäin sijaitsevaa pientä ja matalaa painannetta (halk. 1-2 m), mutta niihin tehdyistä koekuopista ei ole havaittu mitään merkkiä muinaisjäännöksestä. Painanteiden merkitys on epäselvä, mutta ne voivat liittyä esihistorialliseen asutukseen. Alueella on todennäköisesti ollut asuinpaikka, joka on tuhoutunut kokonaan tai osittain tienteon ja hiekanoton yhteydessä. Valtatie 7 uusi linjaus kulkee löytöpaikan kohdalta, mikä edellyttää lisätutkimuksia.

PUNTINSAARI 2

Muinaisjäännösrekisteri: 1000007180

Muinaisjäännöstyyppi: löytöpaikat**Alatyyppi:** -**Laji:** löytöpaikat**Ajoitus:** kivikautinen**Lukumäärä:** 1**Rauhoitusluokkaehdotus:****Rekisterikylä:** Klåsarö**Tila:** 2:15**Maanomistaja:****Peruskartta:** 302404 RUOTSINPYHTÄÄ**Koordinaatit:** P = 6713850, I = 3473434, Zala = 22,5, Zylä = 23 m mpy**Koordinaattiselite:** löytöpaikan keskikoordinaatit**Aiemmat tiedot:** Rune Nygårdin ilmoitus**Aiemmat löydöt:** KM 36420, kvartsia, saviastianmuru?**INVENTOINTI 2006****Tarkastusaika:** 4.10.2006**Löydöt:** -**Kartat:** Peruskarttaote s. 124**Kuvaus**

Kohde sijaitsee valtatie 7 pohjoispuolella, Kymijoen Puntinsaaren lounaisosassa, 300 m saaren poikki kulkevan tien ja siitä etelään erkanevan metsätien risteyksestä kaakkoon. Maasto on sekametsää kasvavan moreenimäen kallioinen etelään pistävä niemenkärki, jota reunustaa pieni tasanne. Kivikaudella paikka on sijainnut kahden kalliosaaren välisen kapean salmen etelään avautuvalla länsirannalla, etelään pistävässä niemenkärjessä.

Löydöt on otettu talteen niemekkeen laella olevalle tasanteelle tehdystä koekuopasta¹. Maata on laella kalliopinnan päällä vain muutamia kymmeniä senttejä. Paikka sopisi sijaintinsa puolesta asuinpaikaksi tai ainakin lyhytaikaiseen oleskeluun, mutta on löytöjen niukkuuden ja epämääräisyyden takia määritelty löytöpaikaksi.

¹ Löydöt on otanut talteen Rune Nygård, jolta ne on saatu 2006 inventoinnin yhteydessä.

RATÄNGEN 2

Muinaisjäännösrekisteri: 1000007181

Muinaisjäännöstyyppi: löytöpaikat**Alatyyppi:** -**Laji:** löytöpaikat**Ajoitus:** varhaismetallikautinen**Lukumäärä:** 1**Rauhoitusluokkaehdotus:****Rekisterikylä:** Länsikylä**Tila:****Maanomistaja:****Peruskartta:** 302407 PERNOO**Koordinaatit:** P = 6712207, I = 3482859, Zala = 10, Zylä = 11 m mpy**Koordinaattiselite:** löytöpaikan keskikoordinaatit**Aiemmat tiedot:** Rune Nygårdin ilmoitus Museovirastoon 2005**Aiemmat löydöt:** KM 36421, palanutta luuta**INVENTOINTI 2006****Tarkastusaika:** 26.9.2006**Löydöt:** -**Kartat:** Peruskarttaote s. 138**Negatiivit:****Kuvaus**

Kohde sijaitsee valtatie 7 pohjoispuolella, Falckintieltä 270 m koilliseen, Ratenkin (Ratängen) pohjoispuolisella metsäalueella. Maasto on melko kivikkoista hiekkamoreenitasannetta, jossa erottuu matala kohouma. Paikka on ollut varhaismetallikaudella (10 m mpy) rikkonaista saaristoa, jonka eteläpuolella on avautunut laaja merenlahden matalikko.

Maastossa erottuu tasainen heinikkoa kasvava kohta, jota reunustaa oja sitä rajaava maavalli (6 x 4 m). Keskellä on kuoppa (1 x 1 x 0,5 m). Kuopasta kaivetut maat ovat sen ympärillä, täysin heinittyneenä. Kuoppa on ilmeisestikin kaivettu viime vuosikymmenien aikana, sillä sen reunoissa erottuu selvä 10 cm:n paksuinen sekoittunut täytemaakerros. Kuopan reunasta, täytemaan alapuolisesta hiekasta, noin 30 cm:n syvyydestä on 2005 tehdystä koekuopasta saatu talteen muutamia palaneen luun muruja. Koekuopituksessa on samalla syvyydellä todettu hiekassa hiilijuovia, mutta ei mitään muinaisjäännökseen viittaavaa. Tasanteen reunoissa erottui maaperässä pintamaan alla hiilikerros ja likamaata muistuttavaa sekoittunutta maata 12 x 6 m laajalla alueella. Vallimainen rakenne vaikuttaa selvästi myöhäisemmältä. Paikalla on mahdollisesti ollut jokin rakenne (multapenkki?) 1800–1900-luvun aikana, jolloin paikkaa on tasoitettu. Luut liittyvät paikalla olevaan vanhempaan, mahdollisesti jo esihistorialliseen toimintaan.

HAUKKAVUORI 1

Muinaisjäännösrekisteri: 1000007182

Muinaisjäännöstyyppi: löytöpaikat**Alatyyppi:** -**Laji:** löytöpaikat**Ajoitus:** kivikautinen**Lukumäärä:** 1**Rauhoitusluokkaehdotus:****Rekisterikylä:** Itämyllykylä**Tila:** Valkmusan kansallispuisto**Maanomistaja:****Peruskartta:** 302407 PERNOO**Koordinaatit:** P = 6716280, I = 3487353, Zala = 25, Zylä = m mpy**Koordinaattiselite:** löytöpaikan keskikoordinaatit**Aiemmat tiedot:** -**Aiemmat löydöt:** KM 36422, kvartsia**INVENTOINTI 2006****Tarkastusaika:** 30.9.2006**Löydöt:** -**Kartat:** Peruskarttaote s. 141**Kuvaus**

Kohde sijaitsee valtatie 7 pohjoispuolella, Haukkavuoren lounaispuolella, 100 m Kananniemenharjun pohjoiskärjessä olevasta Piifeltinsalmesta pohjoiseen. Maasto on korkeiden kalliomäkien väliin jäävää kannasta, jonka maaperä on hiekkaa. Kannaksen kautta kulkee vanha reitti etelästä Kymijoelle. Kivikauden alkupuolella paikka on ollut etelään avautuvaa suojaisaa poukamaa kahta merenlahtia yhdistävän kapean salmen pohjoispuolella. Alue kuuluu Valkmusan kansallispuistoon.

Poukaman pohjukan poikki kulkevalta polulta, etelään viettävästä rinteestä on löydetty maan pinnasta kvartsi-iskos. Löytö saattaa olla kulkeutunut paikalle ylemmältä tasanteelta (27,5 m mpy), joka sopisi suojaisan maastonsa ja hiekkamaaperänsä puolesta hyvin asuinpaikaksi. Aluetta olisi tutkittava tarkemmin¹.

¹ Rune Nygård ilmoitti inventoinnin aikana havainneensa polun luoteispuolella, 150 m löytöpaikalta luoteeseen olevalla harjanteella (27,5 m mpy), rikkoutuneessa maanpinnassa kvartsia vuosia sitten, kun alueella oli tehty metsänparannustoimia. Löytökohtaa ei kyetty tarkasti paikantamaan umpeenkasvun takia, mutta maasto sopisi hyvin asuinpaikaksi.

BLOMSTERÄNGEN

Muinaisjäänösrekisteri: 1000007787

Muinaisjäänöstyyppi: löytöpaikat**Alatyyppi:** -**Laji:** löytöpaikat**Ajoitus:** ajoittamaton**Lukumäärä:** 1**Rauhoitusluokkaehdotus:****Rekisterikylä:** Munapirtti**Tila:****Maanomistaja:****Peruskartta:** 302306 PYHTÄÄ**Koordinaatit:** P = 6702386, I = 3479576, Zala = 5, Zylä = 7,5 m mpy**Koordinaattiselite:** löytöpaikan keskikoordinaatit**Aiemmat tiedot:** Europaeus 1921, tark.; Suni 1975, inv.**Aiemmat löydöt:** Munapirtin museo, kaksi silityskiveä; lähilöytö Syderängen KM 7902**INVENTOINTI 2006****Tarkastusaika:** ei tarkastettu 2006**Löydöt:** -**Kartat:** Peruskarttaote s. 144**Kuvaus**

Kohde sijaitsee valtatie 7 eteläpuolella, Munapirtin alueella, kilometri Keihässalmen sillasta länsilounaaseen, Drangsbölevikenin lounaisrannalla, Munapirtintien pohjoispuolella. Maasto on kivistä kivikkoisten moreenimäkien väliin jäävää alavaa ja soista peltoa. Paikka on ollut vielä rautakauden alussa vesijättömaata. Paikalta on löydetty 1908 niittyä pelloksi raivatessa kaksi silityskiveä. Tarkastuksessa 1921 ei todettu mitään muinaisjäänökseen viittaavaa. Esine on ilmeisesti irtolöytö. Se on mahdollisesti pudonnut tai pudotettu matalaan veteen. Esine on mahdollisesti pudonnut aikanaan veteen, sillä tyyppi on tunnettu jo kiveäaikaisista löydöistä.

MORONVUORI**Muinaisjäännösrekisteri: 1000007184****Muinaisjäännöstyyppi:** Luonnonmuodostumat**Alatyyppi:** luolat, värjäytymät**Laji:** Luonnonmuodostumat**Ajoitus:** -**Lukumäärä:** 1**Rauhoitusluokkaehdotus:** -**Rekisterikylä:** Itämyllykylä**Tila:****Maanomistaja:****Peruskartta:** 302407 PERNOO**Koordinaatit:** P = 6716941, I = 3487012, Zala = 35, Zylä = m mpy**Koordinaattiselite:** alueen keskikoordinaatit**Laajuus:** m²**Aiemmat tiedot:** Kykyri 2002, tark.¹**Aiemmat löydöt:** -**INVENTOINTI 2006****Tarkastusaika:** ei tark.**Löydöt:-****Kartat:** Peruskarttaote s. 141**Negatiivit:** -**Kuvaus**

Kohde sijaitsee Valkmusan kansallispuiston reitin varressa, Kananiemensuon itärannalla, jyrkkärinteisellä ja korkealla Moronvuoren kalliomäellä. Kallion pystysuora ja korkea seinämä soveltuisi hyvin kalliomaalauksen paikaksi ja paikalliset harrastajat sekä Kymenlaakson maakuntamuseon arkeologit ovat käyneet paikalla etsimässä kalliomaalauksia tuloksetta.

Kalliossa on tunnettu luola, Moronreikä, jonka suun oikealla puolella olevassa seinämässä on todettu punaisia värjäytymiä. Ne ovat todennäköisesti luontaisia. Luolan vasemmalla sivulla on tuoreita merkintöjä. Paikalta 100 m pohjoisluoteeseen (P = 6717030, I = 3486950, Z = 25-30) on todettu 2002 graniittikallion pystyseinäämästä punaiseksi värjäytynyt kapea läiskä (15 x 30 cm), jonka alareuna sijaitsee 80 cm nykyisen maanpinnan yläpuolella. Läikästä valuu väriä ja kyseessä on todennäköisesti luontainen värjäytymä.

¹ Paikat on löytänyt Rune Nygård, joka on ilmoittanut havainnoistasi Kymenlaakson maakuntamuseoon.

Luonnonmuodostumat

Ilmoituksia inventoinnin aikana

Skitunäsintie

Mjreki 1000007792

Luonnonmuodostumat, pirunpellot

PK 302306 PYHTÄÄ

P = 6705594, I = 3474833, Z = 10

Kivikko Skitunäsintien itäpuolella, luontainen

- ilm. Jaakko Pylkkänen

- tark. 2.10.

Heinlahti Kokkovuori

Mjreki 1000007793

P = 6707625, I = 3484845, Z = 20

Luonnonmuodostumat, värjäytymät

PK 302309 HEINLAHTI

Kohde sijaitsee Heinlahden Kokkovuoren itärinteessä, Vähäkuppiksentien etelään länsipuolella olevassa kalliuseinämässä. Matalan, mutta jyrkkärinteisen kallion itäisessä seinämässä erottuu punaisia värjäytymiä, todennäköisesti luontaisia.

- ilm. Eija Naakka (MV)

- tark. 22.9.

NEGATIIVILUETTELO

Kuvaaja Sirkka-Liisa Seppälä
Negatiivit 142245-142398

Nro	Kohdenimi	Mjreki	Kuvaus
142245	Hautaharju 1	624010006	Röykkiö Hautaharjun eteläkärjessä. Idästä.
142246	Hautaharju 1	624010006	Röykkiö Hautaharjun eteläkärjessä. Pohjoisluoteesta.
142247	Hautaharju 1	624010006	Röykkiö Hautaharjun eteläkärjessä. Luoteesta.
142248- 142251	Hautaharju 1	624010006	Röykkiö Hautaharjun eteläkärjessä. Taustalla Siltakylänlahti. Koillisesta. Panoraama.
142252	Hautaharju 1	624010006	Röykkiö Hautaharjun eteläkärjessä. Taustalla Siltakylänlahti. Koillisesta.
142253	Salmenkallio	624010028	Röykkiö kalliokohoumalla. Pohjoiskoillisesta.
142254- 142256	Salmenkallio	624010028	Röykkiö kalliokohoumalla. Taustalla Äyspäänselkä. Itäkoillisesta. Panoraama.
142257	Salmenkallio	624010028	Röykkiö kalliokohoumalla. Taustalla Äyspäänselkä. Pohjoisesta.
142258	Kokkovuori	624010010	Bunkkeriksi muutettu röykkiö Kokkovuoren lounaislaella. Taustalla Äyspäänselkä. Länsiluoteesta.
142259	Kokkovuori	624010010	Bunkkeriksi muutettu röykkiö Kokkovuoren lounaislaella. Taustalla Äyspäänselkä. Pohjoisesta.
142260	Korvenkalliot 3	1000007147	Matala röykkiö männikössä Korvenkallioiden pohjoislaella. Lounaasta.
142261	Välimetsä	624010012	Välimetsä 2. Asuinpaikka. Rune Nygård löytöpaikalla. Koillisesta.
142262- 142265	Leppäviikinpohja	1000002365	Neljä asumuspainannetta hakkujätteen alla. Etualalla lounaisin painanne. Vasemmalla kivikautinen lahti. Lounaasta. Panoraama.
142266	Leppäviikinpohja	1000002365	Rune Nygårdin oikealla puolella keskimmäisten asumuspainanteiden väliin 1990-luvulla tehty koekuoppa (löydöt keramiikkaa, ei tallessa). Pohjoiskoillisesta.
142267- 142270	Leppäviikinpohja	1000002365	Neljä asumuspainannetta hakkujätteen alla. Etualalla koillisin painanne. Oikealla kivikautinen lahti. Pohjoiskoillisesta. Panoraama.
142271	Leppäviikinpohja	1000002365	Neljä asumuspainannetta hakkujätteen alla. Etualalla lounaisin painanne. Lounaasta.
142272	Karjansuo	1000007155	Karjansuo 1 vasemmalla metsässä kivikautisen rantaterassin päällä, Karjansuo 2 tiellä kuvanottoa paikalla. Oikealla tien reunassa taukopaikka. Luoteesta.
142273	Karjansuo	1000007155	Karjansuo 2 löytöpaikka tiellä mutkan kohdalla. Luoteesta.
142274	Lippukallio	1000007154	Puoliluola. Asuinpaikkalöydöt Rune Nygårdin tekemästä koekuopasta, rapakivikerroksen alta. Etelästä.
142275	Lippukallio	1000007154	Puoliluolan suuaukko. Eteläkaakosta.
142276	Lippukallio	1000007154	Puoliluola ja siirtolohkare Lippukallion tien suunnasta. Suuaukko kulman oikealla puolella. Eteläkaakosta.
142277- 142280	Limansaari	1000007157	Kivikautinen lahti ja salmi Limmansaaren (keskellä) asuinpaikan edustalla. Lännestä. Panoraama.
142281- 142283	Välimetsä	624010012	Välimetsä 1 asuinpaikkalöydöt Harjuntien mutkan oikealla puolella, sorakuopan reunassa, Välimetsä 2 asuinpaikkalöydöt tien oikealla puolella harjanteella, Välimetsä 3, löytöpaikka sen takana kohoavalla mäellä. Lounaasta. Panoraama.
142284	Kinttumäki	624010013	Kivikautinen asuinpaikka oikealla etualalla rinteessä. Takana Soinsuo, kivikautinen salmi. Pohjoisesta.
142285	Palonmäki	624010014	Asuinpaikka entisessä perunapellossa, jonka yläosaan istutettu männyntaimia. Alaosassa perunannosto käynnissä. Taustalla kivikautinen lahti, nykyinen Kymijoki. Kaakosta.
142286	Palonmäki	624010014	Asuinpaikka entisessä perunapellossa, jonka yläosaan istutettu männyntaimia. Alaosassa perunannosto käynnissä. Taustalla kivikautinen lahti, nykyinen Kymijoki. Kaakosta.
142287	Hakamaa	624010002	Röykkiö (rajamerkki?) kalliolla. Idästä.
142288	Tonttuvuori	624010033	Pohjoisempi röykkiö kalliotasanteen päällä. Länsilounaasta.
142289	Tonttuvuori	624010033	Eteläisempi röykkiö kalliotasanteen reunalla. osa kivistä vieritetty alas. Lounaasta.

142290	Lovisteinivuori	624010011	Edustalla kalliotasanteella pienempää rökkiökiveystä, suuri rökkiö takana männikössä. Etelästä.
142291	Lovisteinivuori	624010011	Suuri rökkiö männikössä. Lounaasta.
142292	Lovisteinivuori	624010011	Näkymä merelle suuren rökkiön päältä. Pienempää rökkiökiveystä eteläpuolisella kalliotasanteella. Taustalla Ängviken. Pohjoisesta.
142293	Hiidenkallio	624010009	Rökkiö kalliolla puiden varjostamana. Etualalla oikealla pieni latomus. Etelästä.
142294	Hiidenkallio	624010009	Pieni itä-länsisuuntainen latomus rökkiön eteläpuolisella kalliolla. Länestä.
142295	Hiidenkallio	624010009	Rökkiö kalliolla. Länestä.
142296-142299	Hiidenkallio	624010009	Rökkiö kalliolla. Länestä. Oikealla Stikanäsviken. Panoraama
142300	Heinäsuonpellot 1	1000007142	Varhaismetallikautisen salmen niemi. Oikealla Heinäsuonpellot. Asuinpaikkalöytöjä kuvasta oikeaan metsätien kohdalta ja salmen pohjoispuolelta (Heinäsuonpellot 2). Etelästä.
142301	Heinäsuonpellot 2	1000007142	Kvartsia tien pinnasta, löytöpaikka kuvan oikeassa reunassa. Vasemmalla taustalla varhaismetallikautinen salmi ja lahti merelle. Idästä.
142302	Korsnäs	1000007790	Luonnonkivikkoon kaivettu potero. Itäkaakosta.
142303-142306	Strukankalliot itä	624010021	Kaksi rökkiötä kalliolla. Vasemmalla olevan lounaisemman rökkiön kiviä vieritetty alas kalliotasanteelta. Itäkaakosta. Panoraama.
142307	Strukankalliot itä	624010021	Etualalla koillinen rökkiö, takana kalliotasanteen reunassa osittain purettu lounainen. Taustalla Kyrkoby Korsnäsbotten. Koillisesta.
142308	Strukankalliot itä	624010021	Puolikaaren muotoon purettu lounainen rökkiö. Etelästä.
142309	Hästmossabacken	1000007136	Metsäautotien pääte, oikealle lähtevällä ajouralla asuinpaikkalöytöjä. Männikössä hiilimiilujen jäännöksiä. Länestä.
142310-142313	Kananiemenharju 2	624010031	Asumuspainanteita kuusikossa. Asuinpaikkalöydöt kuopan keskeltä maakasasta ja reunasta rikkoutuneesta painanteesta. Oikealla paikalle johtava tie. Luoteesta. Panoraama.
142314	Kananiemenharju 2	624010031	Asumuspainanne ja tilojen rajapyykki hiekkakuopan eteläpuolella. Länestä.
142315	Kananiemenharju 2	624010031	Asumuspainanne kuusikossa. Pohjoisesta.
142316	Kananiemenharju 1	624010019	Asuinpaikkalöytöjä Kananiemenharjun länsirinteen sorakuopan yläreunassa. Lounaasta.
142317	Strukankalliot	624010022	Rekonstruoitu rökkiö 4. Takana kallionlaella rökkiö 6. Länsiluoteesta.
142318	Strukankalliot	624010022	Tutkimaton rökkiö 7 kalliokielekkellä. Takana Timo Miettinen. Pohjoisluoteesta.
142319	Strukankalliot	624010022	Pahasti hajotettu rökkiö 6 kallionlaella. Takana rekonstruoitu rökkiö 4. Vasemmalla kallion reunassa mahdollisesti matalaa rökkiökiveystä 8. Itäkaakosta.
142320	Strukankalliot	624010022	Etualalla tutkittu rökkiö 5. Kallionlaella oikealla rökkiö 6. Kaakosta.
142321	Strukankalliot	624010022	Rökkiö 1 metsäautotien päätelenkin eteläreunassa. Itäkoillisesta.
142322	Strukankalliot	624010022	Eteläisen kalliotasanteen koillisreunassa sijaitsevat rökkiöt 2 ja 3. Etualalla suorakaiteinen rökkiö 3. Etelästä.
142323	Strukankalliot	624010022	Eteläisen kalliotasanteen koillisreunassa sijaitsevat rökkiöt. Etualalla rökkiö 2. Länsiluoteesta.
142324	Susikopinharju 1	624010020	Asuinpaikan tuhoutunut ja osittain tutkittu pohjoisosa on sijainnut hiekkakuopan kaakkoisosassa. Vasemmalla metsässä jäljellä oleva asuinpaikka ja asumuspainanteet edelleen muinaisjäännöstä. Itäkoillisesta.
142325	Susikopinharju 1	624010020	Hiekkakuopan eteläosaa, jossa tuhoutunut ja osittain tutkittu asuinpaikka sijaitsi. Kaakosta.
142326	Susikopinharju 1	624010020	Painanne metsässä asuinpaikan kaakkoisreunassa. Painanteen länsireunassa pöllöä muistuttava kivipaasi. Idästä.
142327	Susikopinharju 2	624010030	Asuinpaikka etualalla pienessä poukamassa, oikealla

			Susikopinharjun pohjoispäähän vievä tie. Lounaasta.
142328	Kivikoski	624010032	Kallioharjanteella olleesta rökkiöstä on jäljellä vain pientä pohjakiveystä. Lännestä.
142329	Kivikoski	624010032	Etualalla pieni rökkiö. Takana laella ollut rökkiö, josta vain pientä pohjakiveystä jäljellä. Itäkaakosta.
142330	Merikoski	1000002919	Raudanvalmistuspaikka siirtolohkareen juuressa vasemmalla kannon kohdalla. Takana valtatie 7. Kaakosta.
142331	Riitinginsuo 2	624010040	Kivikon rajaama pienialainen asuinpaikka kivikautisen saaren etelärinteessä. Vasemmalla metsä-äestyksen kivivallia. Lännestä.
142332	Riitinginsuo 3	624010041	Asuinpaikka kivikautisen rantaterassin päällä. Taustalla Stockforsin yläpuolinen Kymijoki. Lännestä.
142333	Eetinniitty 2	624010038	Asuinpaikka kivikautisen saaren itäreunassa Kymijoen suvannossa. Idästä.
142334	Eetinniitty 1	624010037	Asuinpaikka kivikautisen saaren pohjoislaella Kymijoen suvannossa. Asuinpaikkalöydöt tasanteelta. Etelästä-
142335	Eetinniitty 4	1000007149	Kivi- ja tai varhaismetallikautinen asuinpaikka saaren lounaisrinteen poukamassa.
142336	Roones Kirkkokalliot	624010035	Rökkiö Kirkkokallion lounaisreunassa harjanteella. Kaakosta.
142337	Lahdenkuva	1000007151	Asuinpaikkalöytöjä hiekkakuopan pohjoisreunassa. Taustalla Jonakorventie. Lännestä.
142338- 142341	Lahdenkuva	1000007151	Asuinpaikkalöytöjä tien oikealta puolelta penkasta männyntaimien kohdalta sekä mäntyjen taakse jäävän hiekkakuopan reunasta. Pohjoisesta.
142342	Flakanäs	624010034	Rantakivikkoon tehty rökkiö tai potero Munapirtin Flakanäsissä. Taustalla asuntovaunualue ja Flakanäsbottnen. Koillisesta.
142343	Hästmossabacken	1000007136	Asuinpaikkalöytöjä ajouran pinnasta, kuvan keskivaiheilta. Kuva otettu ajotien päätetasanteelta. Taustalla Hästmossen. Pohjoisesta.
142344	Makkarsaari	1000007156	Asuinpaikka mäen etelärinteessä hakkuualueella. Lounaasta.
142345	Villströmsbäcken 2	1000007138	Asuinpaikkatasannetta vanhan hiekkakuopan reunassa. Löytöjä ison kiven juuresta ja vasemmalta männyn vasemmalta puolelta. Etelästä
142346	Villströmsbäcken 1	1000007137	Asuinpaikkalöytöjä hiekkakuopan reunasta ison maakiven kohdalta ja vasemmalta puolelta ajouran kohdalta.
142347	Eetinniitty 3	1000002368	Rökkiö etualalla kallioharjanteen notkelmassa. Oikealla puolella kalliojyrkänteen alapuolella Kymjoen vanhaa uomaa. Luoteesta.
142348	Karhunperseenkallio	1000007153	Asuinpaikkatasannetta. Vasemmalla Takasuo. Koillisesta.
142349	Karhunperseenkallio	1000007153	Asuinpaikan kvartsia istutuslaikussa. Koillisesta.
142350	Karhunperseenkallio	1000007153	Asuinpaikan kvartsia istutuslaikussa. Koillisesta.
142351- 142352	Karhunperseenkallio	1000007153	Asuinpaikkatasannetta hakkuualueella. Oikealla Takasuo. Lännestä. Panoraama.
142353	Karhunperseenkallio	1000007153	Asuinpaikkatasannetta hakkuualueella. Oikealla Takasuo. Lännestä.
142354	Susikopinharju 1	624010020	Painanne metsässä asuinpaikan kaakkoisreunassa. Puiden takana pilkottaa painanteen länsireunassa oleva, pöllöä muistuttava kivipaasi. Koillisesta.
142355	Ratängen 1	1000007160	Ratängen 1. Rökkiö metsässä, ajouran varressa. Kaakosta.
142356	Ratängen 2	1000007181	Ratängen 2. Etualalla keskellä palaneiden luiden löytöpaikka, jonka kohdalle historiallisella ajalla tehty rakennus. Rakennuksenpaikka erottuu heinikkona. Takana ajoura. Pohjoisesta.
142357- 142360	Kyytkärrä	624010043	Asuinpaikkalöytöjä halkopinon vasemmalla puolella kallionreunaan pusketuissa maakasoissa. Länsiluoteesta. Asuinpaikkaa saattaa olla jäljellä vasemmalla näkyvällä metsätasanteella.
142361	Björkbacka	624010015	Asuinpaikka männikössä vanhan hiekkakuopan reunoilla. Vasemmalla Mustankorventie. Pohjoisesta.
142362	Aaltola	1000007172	Peltoaukean oikeassa reunassa, kivikautisen lahden kohdalla, kahden piiesineen katkelman KM 11004:1-2 löytöpaikka. Laitumen edustalta löytynyt kivikirveen katkelma (ei tallessa).
142363	Metsä-Marttila	1000007175	Vasarakirveen KM 17682 löytöpaikka maakiven lähellä rantamaalla. Takana Kymijoki.
142364	Nygård 1	1000007159	Asuinpaikkalöytöjä maakiven juuresta. Takana kallioharjanne.

			Etelästä.
142365	Långkärrskogen 2	1000007141	Asuinpaikkalöytöjä mäntyjen kohdalla, myöhäiskivikautiseen salmeen pistävän niemen lounaiskärjessä. Koillisesta.
142366	Nygård 2	1000007139	Löytöpaikka 3 mäen etelärinteessä hakkuualueella. Etelästä.
142367	Nygård 2	1000007139	Löytöpaikka 2 mäen kaakkoisrinteessä. Rune Nygård tilustiellä. Kaakosta.
142368	Nygård 2	1000007139	Löytöpaikka 1 mäen pohjoisreunassa hiekkakuopan kohdalla. Pohjoisesta.
142369	Sammalsuo 3	1000007183	Latomus lohkotuista kivistä. Myöhäinen. Itäkoillisesta.
142370	Sammalsuo 2	1000007145	Uuninjäänös (?) kalliolla ajouran kohdalla. Pohjoisesta.
142371	Sammalsuo 1	1000007144	Röykkiö tai jatulintarha kallionlaella. Kiviä sisäkkäisissä kehissä. Idästä.
142372	Sammalsuo 1	1000007144	Röykkiö tai jatulintarha kallionlaella. Länsireunan kiviarkku. Lännestä.
142373	Merikoski	1000002919	Raudanvalmistuspaikka siirtolohkareen juuressa vasemmalla kannon kohdalla. Takana valtatie 7. Lounaasta.
142374	Skitunäs	1000007134	Kvartsinkäsittelypaikka. Löytöpaikan Skitunäs 1 kvartsinkappaleet erottuvat sammalen alta metsä-äestysurassa. Etelästä.
142375- 142377	Skitunäs	1000007134	Kvartsinkäsittelypaikka. Löytöpaikka Skitunäs 2 Skitunäsintien ja Tysslahdentien välisen yhdystien vasemmalla reunassa, löytöpaikka vasemmalla metsässä pienessä poukamassa tiellä näkyvän rinteeseen (15 m mpy) juuressa (12,5 m mpy). Lounaasta. Panoraama.
142378	Skitunäs	1000007134	Löytöpaikka 2. Kvartsit ovat paljastuneet tieojan leikkauksessa. Etelästä.
142379	Skitunäs	1000007134	Kvartsinkäsittelypaikka Skitunäsintien ja Tysslahdentien välisen yhdystien vasemmalla puolella poukamassa, jonka rantatörmän (12,5 m mpy) tie halkaisee. Lounaasta.
142380	Aarniorinne	1000007150	Asuinpaikkalöytöjä halkopinojen välisellä tasanteella myöhäiskivikautisessa saaren laella. Taustalla Kymijoki. Kaakosta.
142381	Tervakallio 2	1000007164	Kvartsilouhos pienessä luolassa Tervakallion kaakkoispään laella. Luoteesta.
142382	Tervakallio 1	1000007163	Kvartsisuonesta lohkottua kvartsia kallion pinnassa Tervakallion pohjoispään laella. Suoni puiden ja heinikon rajaamalla alueella. Etelästä.
142383	Tervakallio 1	1000007163	Kvartsisuonesta lohkottua kvartsia kallion pinnassa Tervakallion pohjoispään laella. Suoni puiden ja heinikon rajaamalla alueella. Lounaasta.
142384	Leppäviikinpohja	1000002365	Neljä asumuspainannetta hakkuujätteen alla. Etualalla lounaisin painanne. Vasemmalla kivikautinen lahti. Lounaasta.
142385	Järvensuo	1000007152	Kivikautinen asuinpaikka Järvensuon luoteispuolisella harjanteella hiekkakuopan reunassa. Vasemmalla Korkiakalliontie. Etelästä.
142386	Järvensuo	1000007152	Kivikautinen asuinpaikka Järvensuon luoteispuolisella harjanteella hiekkakuopan reunassa. Vasemmalla Korkiakalliontie. Etelälounaasta.
142387	Lahdenkuva	1000007151	Asuinpaikkalöytöjä hiekkakuopan pohjoisreunassa. Oikealla Jonakorventie. Etelästä.
142388	Mossamalmen	1000007165	Mossamalmen 1. Asuinpaikkalöytöjä tasanteelle kaivetun hiekkakuopan reunasta. Kaakosta.
142389	Mossamalmen	1000007165	Mossamalmen 2. Kivikautisia asuinpaikkalöytöjä hiekkakuopan reunassa. Kuva otettu luokeskittymän kohdalta. Kaakosta.
142390	Mossamalmen	1000007165	Mossamalmen 2. Etualalla pyyntikuoppa ja sen takana hiekkakuopan reunassa toinen, osaksi leikkautunut kuoppa. Hiekkakuopan reunassa kivikautisia asuinpaikkalöytöjä. Idästä.
142391	Mossamalmen	1000007165	Mossamalmen 2. Hiekkakuopan reunassa tasanteen keskimäinen pyyntikuoppa, joka on osaksi tuhoutunut hiekanotossa. Etelästä.
142392	Mossamalmen	1000007165	Mossamalmen 2. Kivikautisia asuinpaikkalöytöjä hiekkakuopan reunassa. Keskellä tasanteen keskimäinen pyyntikuoppa, joka on osaksi tuhoutunut hiekanotossa. Lännestä.

142393	Mossamalmen	1000007165	Mossamalmen 2. Pyyntikuoppia ja kivikautisia asuinpaikkalöytöjä hiekkakuopan reunassa. Etualalla kuopan päässä luukeskittymä. Etualalla Vastilantie. Kaakosta.
142394	Mossamalmen	1000007165	Mossamalmen 2. Pyyntikuoppia ja kivikautisia asuinpaikkalöytöjä hiekkakuopan reunassa. Etualalla kuopan päässä luukeskittymä. Etualalla Vastilantie. Kaakosta.
142395	Danielsbacka	1000007162	Asuinpaikkalöytöjä tuulenskaadon kohdalla. Taustalla Myllykylänjokilaakso. Lännestä.
142396	Långkärrskogen 2	1000007141	Asuinpaikkalöytöjä mäntyjen kohdalla, myöhäiskivikautiseen salmeen pistävän niemen lounaiskärjessä. Luoteesta.
142397	Långkärrskogen 1	1000007140	Asuinpaikkalöytöjä kivikautisen saaren eteläisellä laella. Löydöt poimittu 1980-luvun lopulla äestysurista. Taustalla isoja lohkareita. Eteläkaakosta.
142398	Kauka-Hiekka	1000007135	Asuinpaikkalöytöjä risteuksen vasemmalla puolella tasanteella. Taustalla Kyrkoby Korsnäsbottnen. Pohjoisesta.

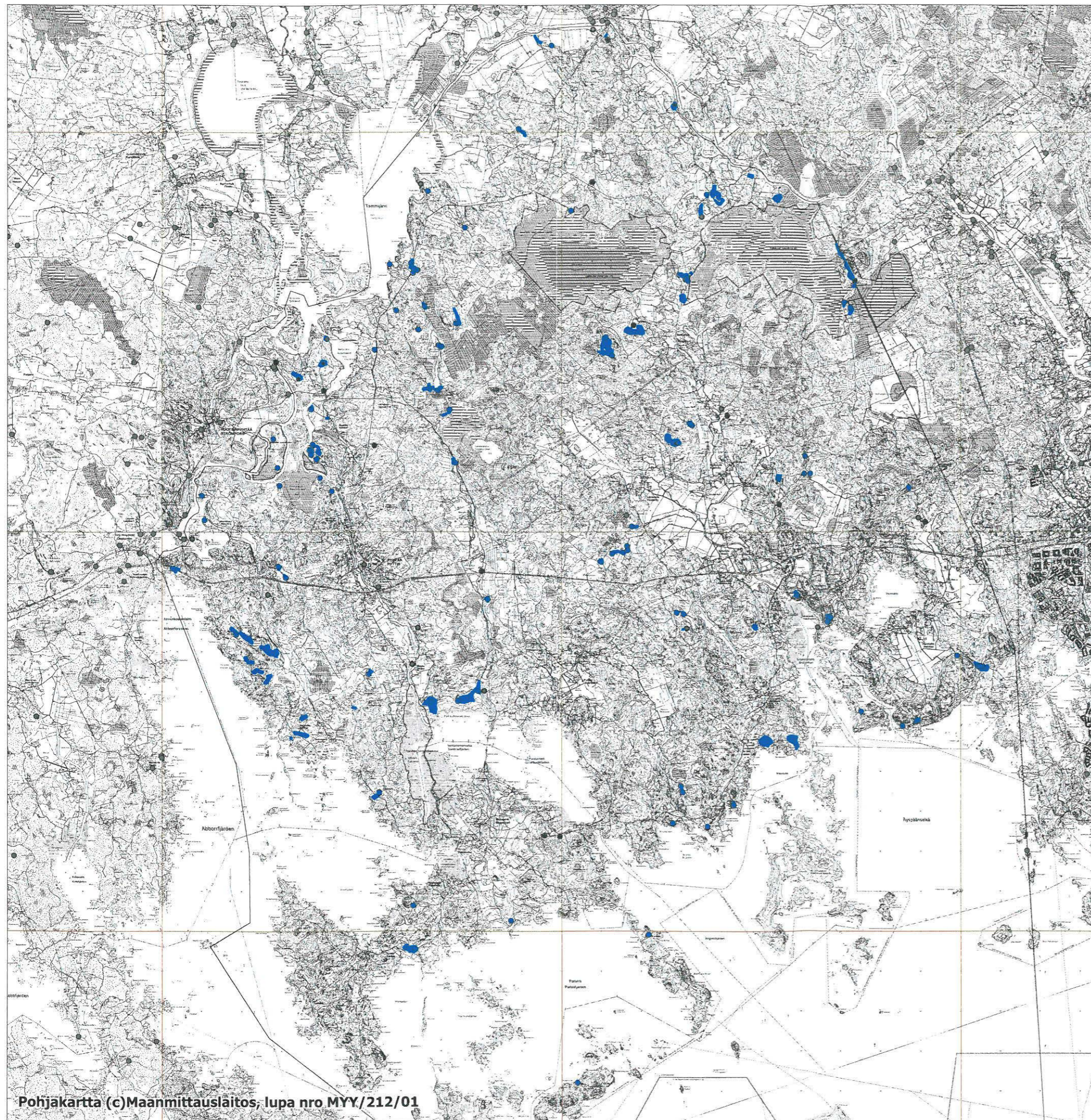
DIALUETTELO

Kuvaaja Sirkka-Liisa Seppälä
Diat 59306–59340

Nro	Kohdenimi	Tunnus	Kuvaus
59306	Hautaharju 1	624010006	Röykkiö Hautaharjun eteläkärjessä. Pohjoisluoteesta.
59307	Hiidenkallio	624010009	Röykkiö kalliolla puiden varjostamana. Etualalla oikealla pieni latomus. Etelästä.
59308	Hiidenkallio	624010009	Pieni itä-länsisuuntainen latomus röykkiön eteläpuolisella kalliolla. Lännestä.
59309	Hiidenkallio	624010009	Pieni itä-länsisuuntainen latomus röykkiön eteläpuolisella kalliolla. Taustalla Stikanäsviken. Pohjoisluoteesta.
59310	Hiidenkallio	624010009	Röykkiö kalliolla. Itäkoillisesta.
59311	Kokkovuori	624010010	Bunkkeriksi muutettu röykkiö Kokkovuoren lounaislaella. Taustalla Äyspäänselkä. Pohjoisesta.
59312	Lovisteininvuori	624010011	Suuri röykkiö männikössä. Lounaasta.
59313	Lovisteininvuori	624010011	Näkymä merelle suuren röykkiön päältä. Pienempää röykkiökiveystä eteläpuolisella kalliotasanteella. Taustalla Ängviken. Pohjoisesta.
59314	Kinttumäki	624010013	Kivikautinen asuinpaikka oikealla etualalla rinteessä. Takana Soininsuo, kivikautinen salmi. Pohjoisesta.
59315	Strukankalliot itä	624010021	Kaksi röykkiötä kalliolla. Vasemmalla olevan lounaisemman röykkiön kiviä vieritetty alas kalliotasanteelta. Itäkaakosta.
59316	Strukankalliot itä	624010021	Kaksi röykkiötä kalliolla. Vasemmalla olevan lounaisemman röykkiön kiviä vieritetty alas kalliotasanteelta. Idästä.
59317	Strukankalliot itä	624010021	Etualalla puolikaareen muotoon purettu lounainen röykkiö. Taustalla Kyrkoby Korsnäsbottnen. Koillisesta.
59318	Strukankalliot itä	624010021	Koillinen röykkiö. Lounaasta.
59319	Strukankalliot	624010022	Rekonstruoitu röykkiö 4. Takana kallionlaella röykkiö 6. Länsiluoteesta.
59320	Strukankalliot	624010022	Tutkimaton röykkiö 7 kalliokielekkellä. Takana Timo Miettinen. Pohjoisluoteesta.
59321	Strukankalliot	624010022	Pahasti hajotettu röykkiö 6 kallionlaella. Takana rekonstruoitu röykkiö 4. Vasemmalla kallion reunassa mahdollisesti matalaa röykkiökiveystä 8. Itäkaakosta.

59322	Strukankalliot	624010022	Eteläisen kalliotasanteen koillisreunassa sijaitsevat röykkiöt. Etualalla röykkiö 2. Länsiluoteesta.
59323	Strukankalliot	624010022	Eteläisen kalliotasanteen koillisreunassa sijaitsevat röykkiöt 2 ja 3. Etualalla suorakaiteinen röykkiö 3. Etelästä.
59324	Salmenkallio	624010028	Röykkiö kalliokohoumalla. Pohjoisesta.
59325	Salmenkallio	624010028	Röykkiö kalliokohoumalla. Itäkoillisesta.
59326	Tonttuvatvuori	624010033	Pohjoisempi röykkiö kalliotasanteen päällä. Länsilounaasta.
59327	Tonttuvatvuori	624010033	Eteläisempi röykkiö kalliotasanteen reunalla. osa kivistä vieritetty alas. Lounaasta.
59328	Leppäviikinpohja	1000002365	Neljä asumuspainannetta hakkuujätteen alla. Etualalla koillisin painanne. Oikealla kivikautinen lahti. Pohjoiskoillisesta.
59329	Leppäviikinpohja	1000002365	Neljä asumuspainannetta hakkuujätteen alla. Etualalla lounaisin painanne. Vasemmalla kivikautinen lahti. Lounaasta.
59330	Merikoski	1000002919	Raudanvalmistuspaikka siirtolohkareen juuressa vasemmalla kannon kohdalla. Takana valtatie 7. Lounaasta.
59331	Skitunäs	1000007134	Kvartsinkäsittelypaikka. Löytöpaikan Skitunäs 1 kvartsinkappaleet erottuvat sammalen alta metsä-äestysurassa. Etelästä.
59332	Pahaniitty	1000007143	Asuinpaikka Korvenkallion tien mutkan eteläreunassa kuvan keskivaiheilla. Idästä.
59333	Karhunperseenkallio	1000007153	Asuinpaikkatasannetta. Vasemmalla Takasuo. Koillisesta. Panoraama.
59334	Karhunperseenkallio	1000007153	Asuinpaikkatasannetta. Vasemmalla Takasuo. Koillisesta. Panoraama.
59335	Karhunperseenkallio	1000007153	Asuinpaikan kvartsia istutuslaikussa. Koillisesta.
59336	Lippukallio	1000007154	Puoliluola. Asuinpaikkalöydöt Rune Nygårdin tekemästä koekuopasta, rapakivi kerroksen alta. Etelästä.
59337	Lippukallio	1000007154	Puoliluola ja siirtolohkare Lippukallion tien suunnasta. Suuaukko kulman oikealla puolella. Eteläkaakosta.
59338	Tervakallio 1	1000007163	Kvartsisuonesta lohkottua kvartsia kallion pinnassa Tervakallion pohjoispään laella. Suoni puiden ja heinikon rajaamalla alueella. Lounaasta.
59339	Mossamalmen	1000007165	Mossamalmen 2. Hiekkakuopan reunassa tasanteen keskimäinen pyyntikuoppa, joka on osaksi tuhoutunut hiekanotossa. Etelästä.
59340	Mossamalmen	1000007165	Mossamalmen 2. Etualalla pyyntikuoppa ja sen takana hiekkakuopan reunassa toinen, osaksi leikkautunut kuoppa. Hiekkakuopan reunassa kivikautisia asuinpaikkalöytöjä. Idästä.

PYHTÄÄN INVENTOINTI
Sirkka-Liisa Seppälä 2006
Yleiskartta
Tarkastetut alueet
1:100 000



■ tarkastettu alue

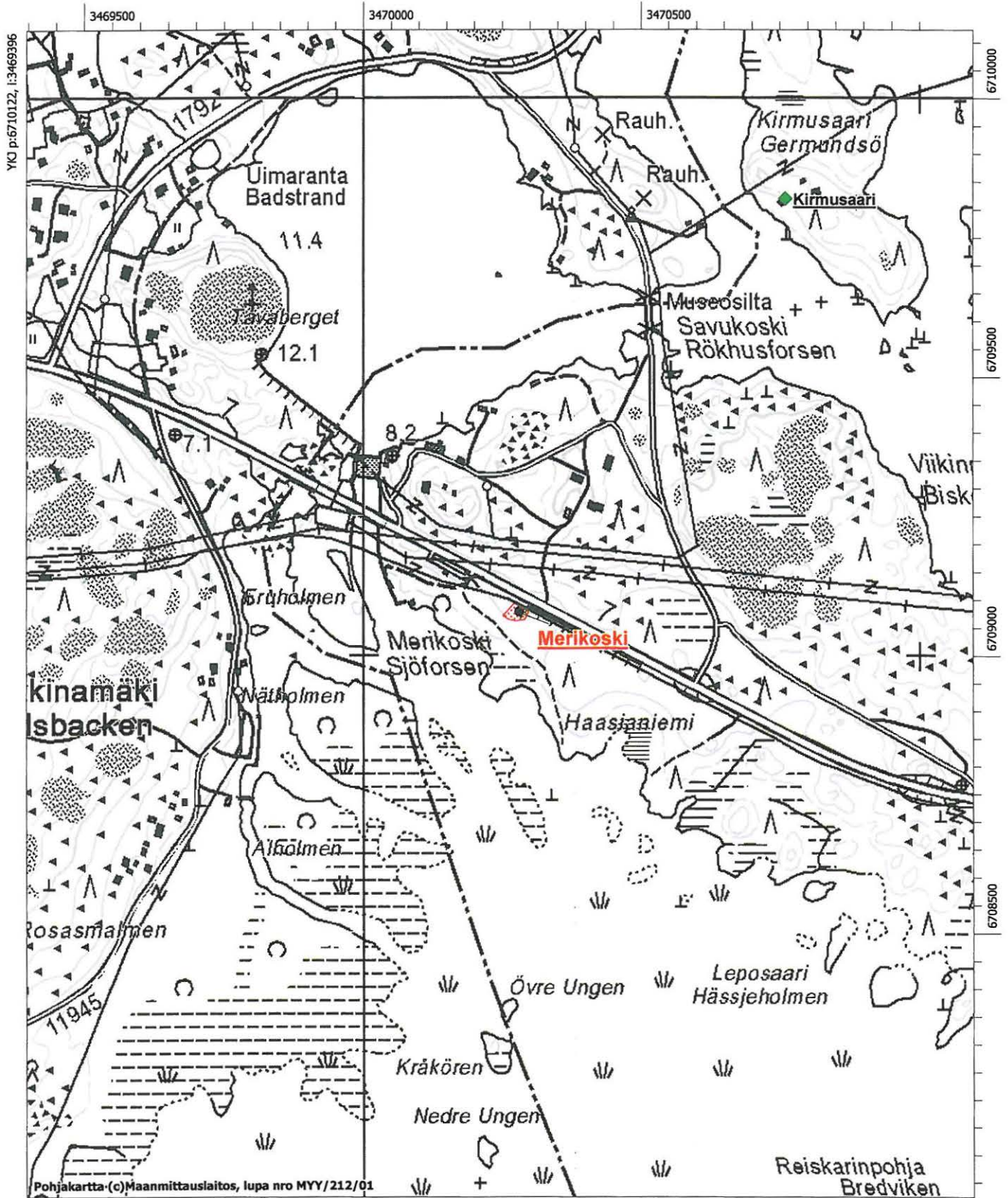
● kohde

PYHTÄÄN INVENTOINTI
Sirkka-Liisa Seppälä 2006
Yleiskartta
Kohteet
1:100 000



- kiinteä muinaisjäännös
- muinaisjäännöksen aluerajaus
- ◆ mahdollinen muinaisjäännös
- ★ irtolöytö
- ◆ luonnonmuodostuma
- kiinteät muinaisjäännökset muinaisjäännösrekisteri helmikuu 2007

100002919, Merikoski, työ- ja valmistuspaikat, historiallinen, P = 6709078, I = 3470279



YKJ p:6710122, I:3469396

6710000

6709500

6709000

6708500

6708500

Pohjakartta (c) Maanmittauslaitos, lupa nro MYY/212/01

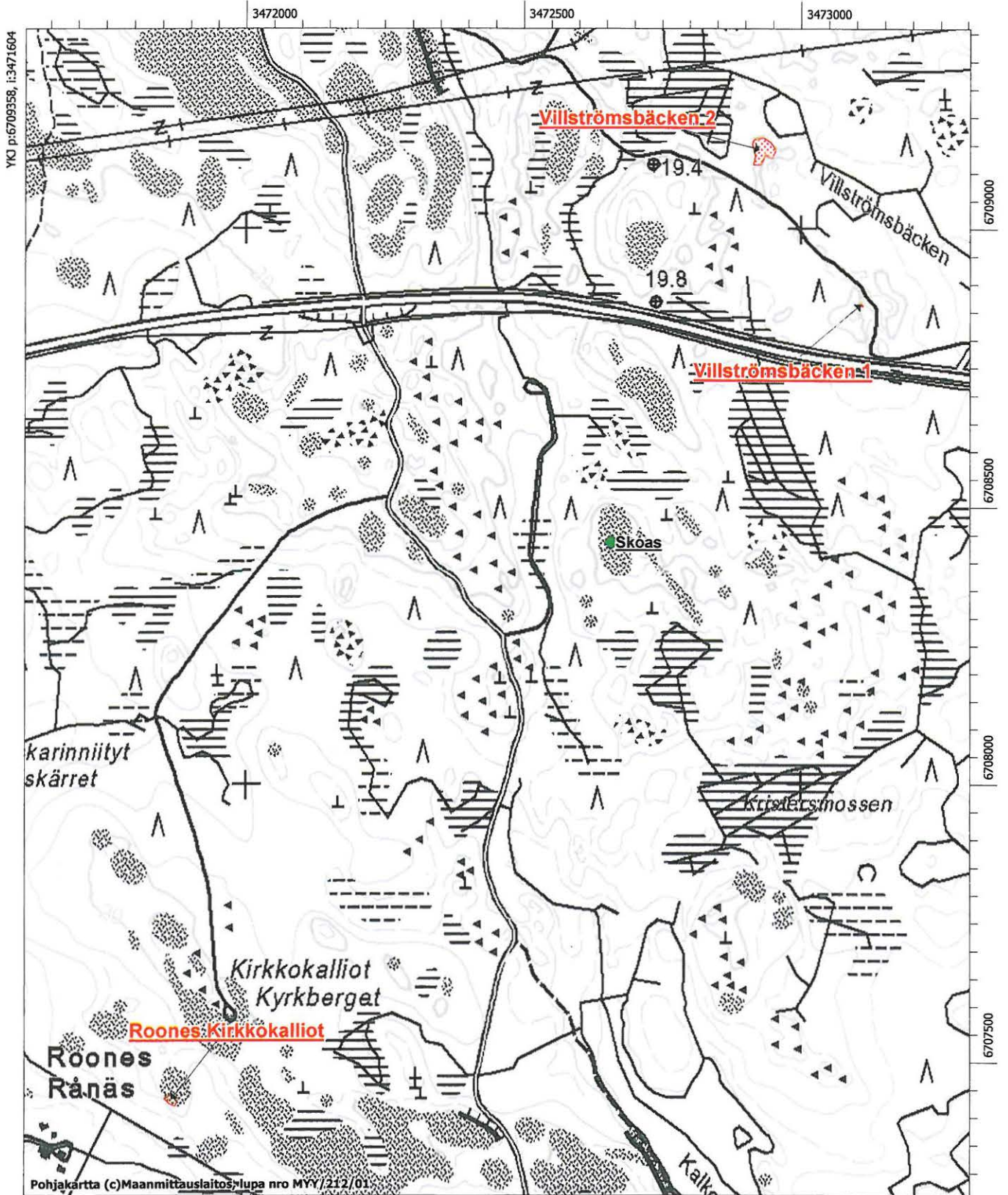
MK 1:10000

YKJ p:6708023, I:3471096

624010035, Roones Kirkkokalliot, hautapaikat, pronssikautinen, P = 6707433, I = 3471867

1000007137, Villströmsbäcken 1, asuinpaikat, kivikautinen, P = 6708863, I = 3473106

1000007138, Villströmsbäcken 2, asuinpaikat, kivikautinen, P = 6709142, I = 3472925

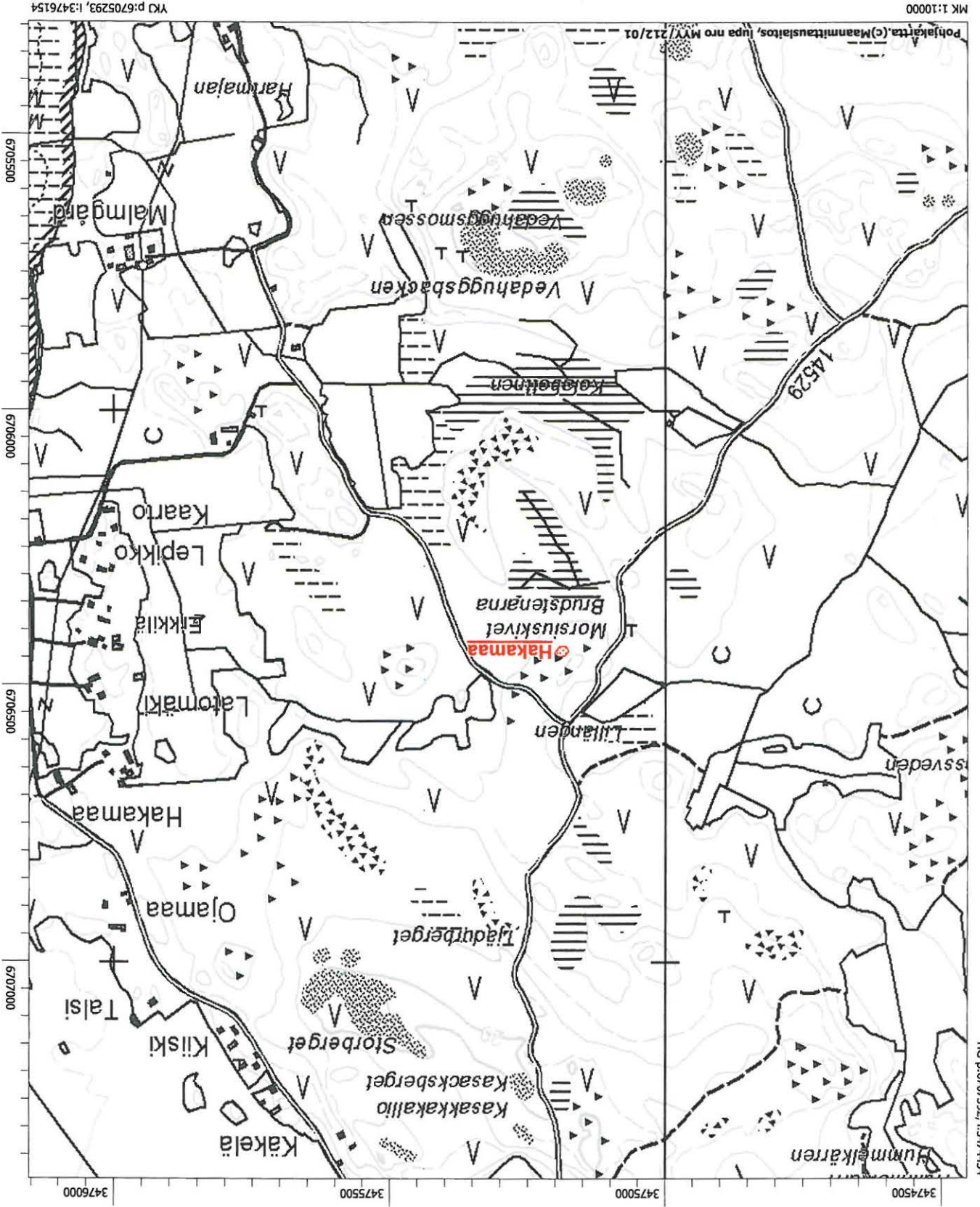


Pohjakartta (c)Maanmittauslaitos, lupa nro MYY/212/01

MK 1:10000

YKJ p:6707259, i:3473304

624010002, Hakamaa, kivirakenteet, ajoittamaton, 3475189, 6706438

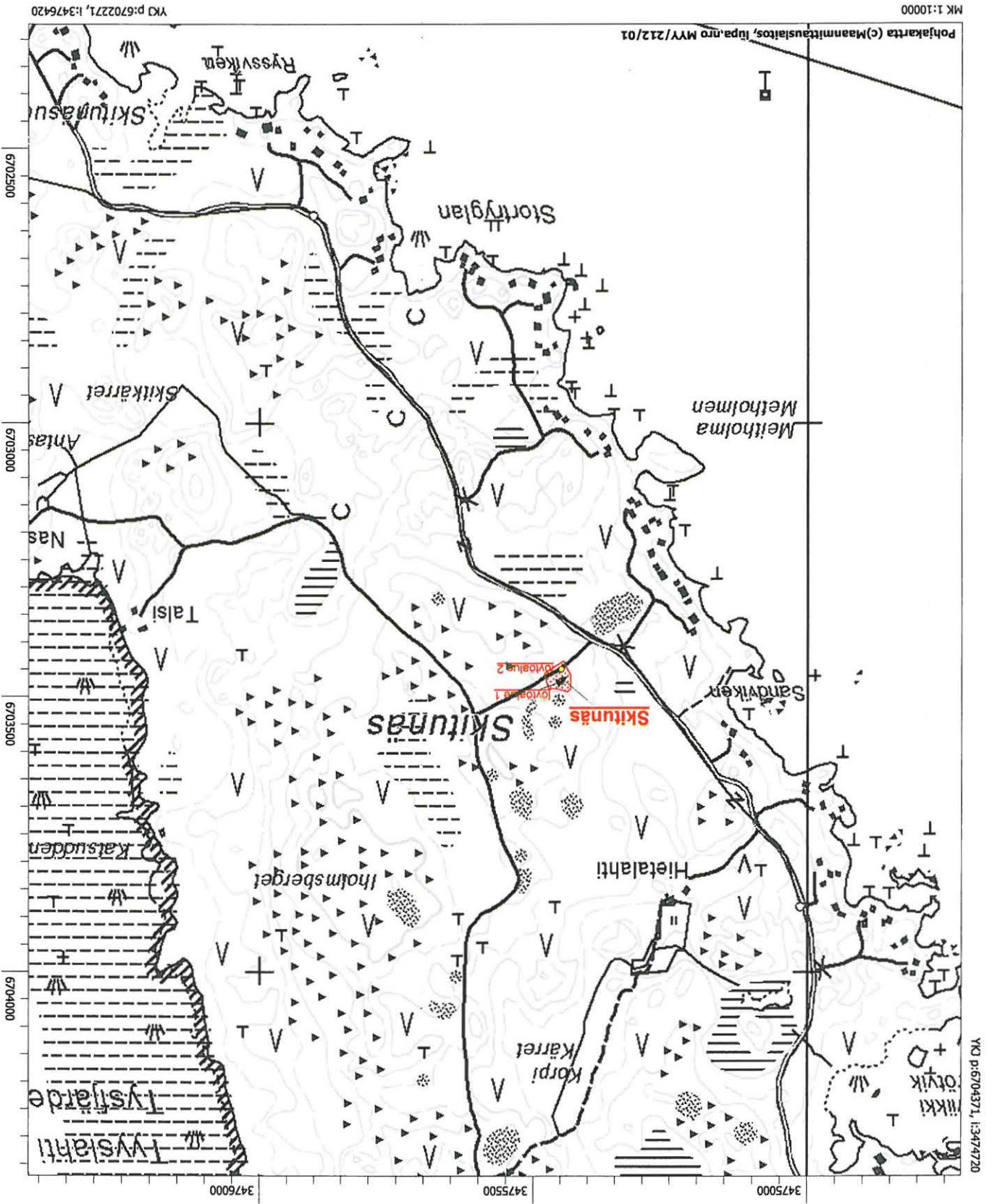


MK 1:10000

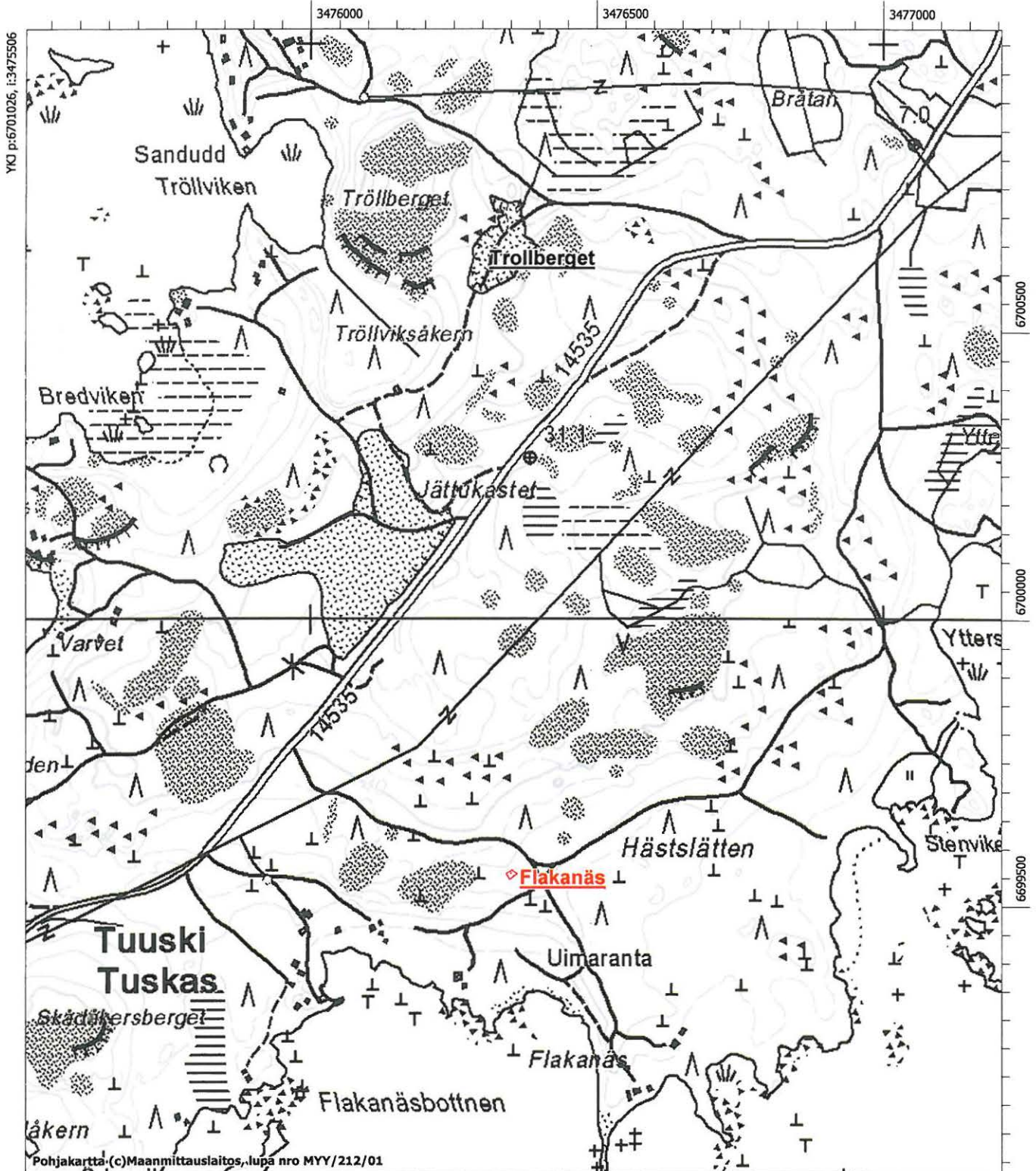
YKO p:6705293, i:3476154

YKO p:6707392, i:3474454

1000007134, Skitunäs, Skitunäs, työ- ja valmistuspaikat, kivi- ja/tai pronssikautinen, P = 6703464, I = 3475450



624010029, Trollberget, asuinpaikat, kivikautinen (tuh.), P = 6700630, I = 3476300
 624010034, Flakanäs, hautapaikat, rautakautinen, P = 6699555, I = 3476352



YKJ p:6701026, i:3475506

6700500

6700000

6699500

MK 1:10000

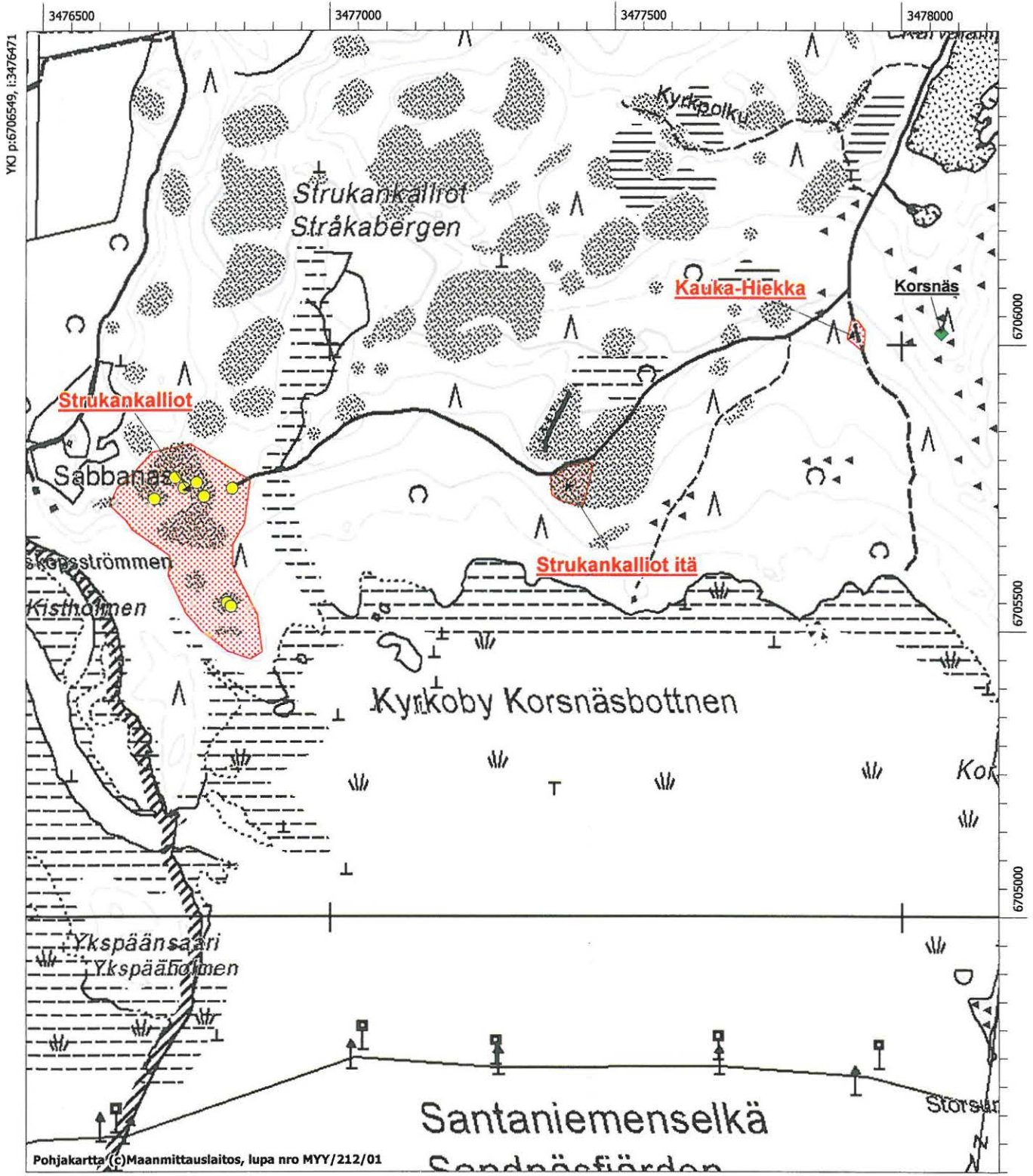
YKJ p:6699027, i:3477206

624010021, Strukankalliot itä, hautapaikat, rautakautinen, P = 6705757, I = 3477415

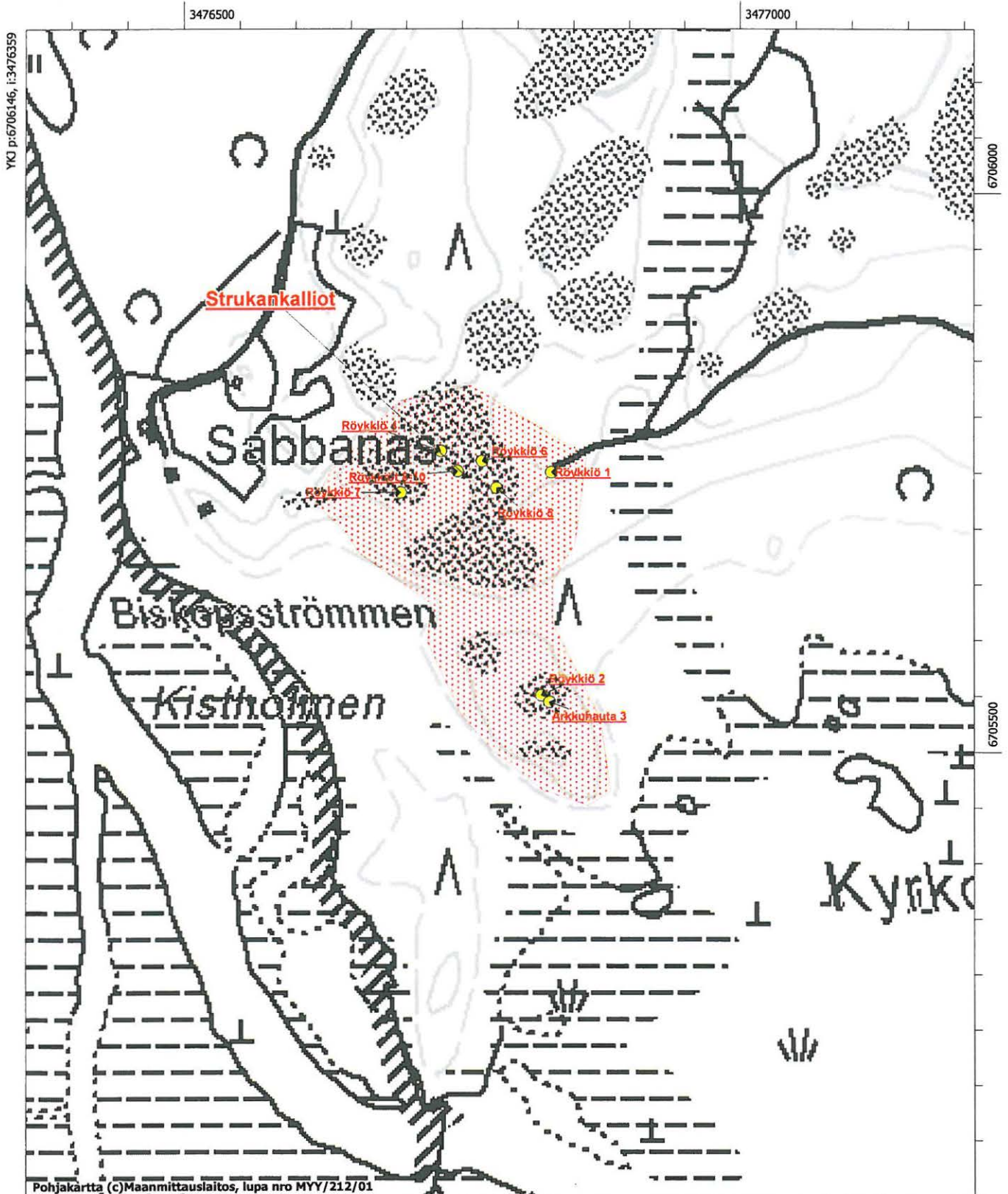
624010022, Strukankalliot, hautapaikat, rautakautinen, P = 3476755, I = 6705745

1000007135, Kauka-Hiekka, asuinpaikat, kivikautinen, P = 6706014, I = 3477920

1000007790, Korsnäs, historiallinen, puolustusvarustukset, P = 6706020, I = 3478070, mahd. mj



624010022, Strukankalliot, hautapaikat, rautakautinen, P = 3476755, I = 6705745
 Röykkiöt ja rakenteet 1-10



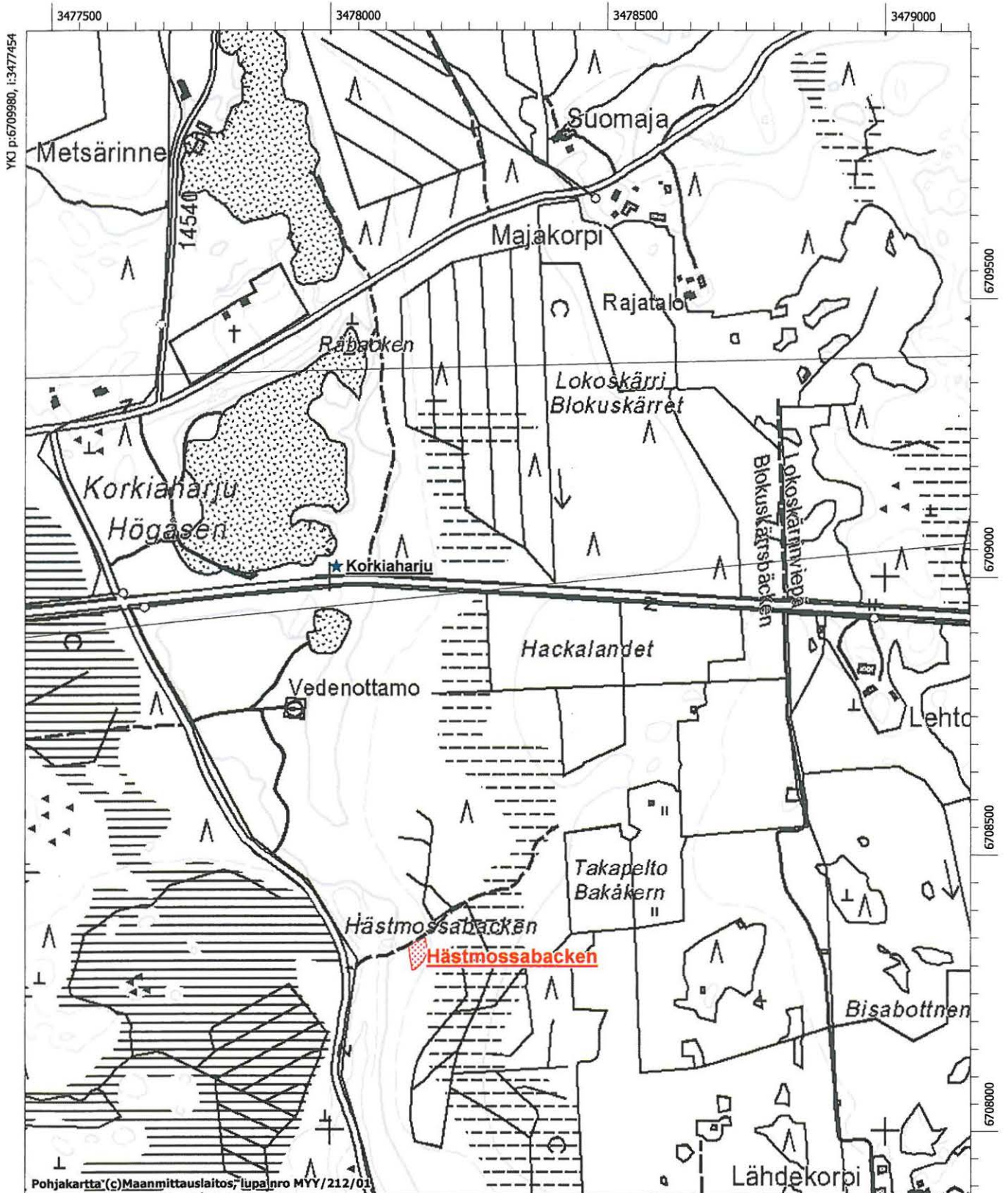
YKJ p:6706146, i:3476359

6706000

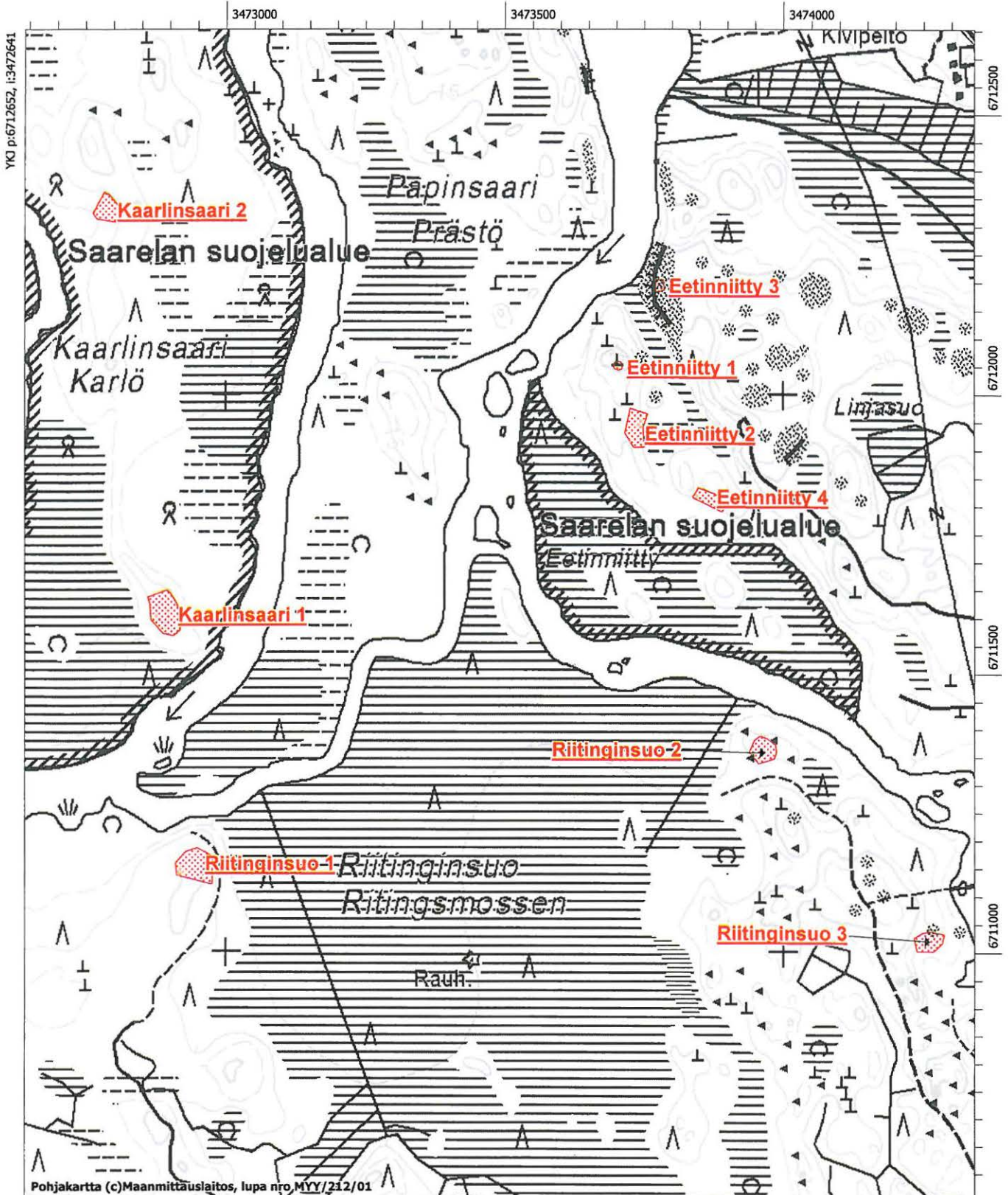
6705500

1000007136, Hästmossabacken, asuinpaikat, kivikautinen, P = 6708317, I = 3478158

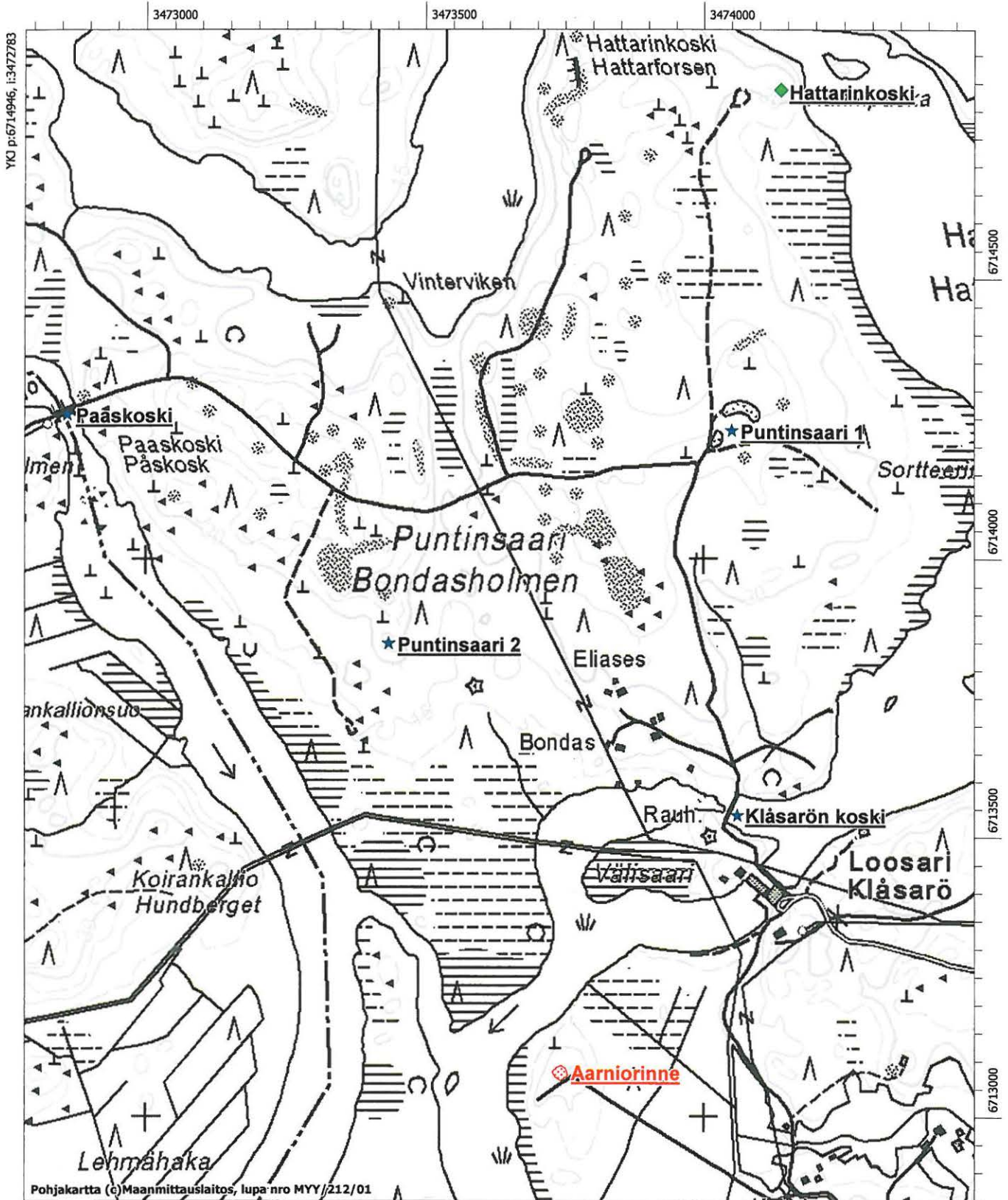
1000007179, Pellaksenharju, löytöpaikat, kivikautinen, P = 6709019, I = 3478012



- 624010036, Kaarlinsaari 1, asuinpaikat, kivi- ja/tai pronssikautinen, P = 6711610, I = 3472900
- 624010037, Eetinniitty 1, asuinpaikat, kivikautinen, P = 6712053, I = 3473703
- 624010038, Eetinniitty 2, asuinpaikat, kivikautinen, P = 6711933, I = 3473739
- 624010039, Riitinginsuo 1, asuinpaikat, kivi- ja/tai pronssikautinen, P = 6711160, I = 3472950
- 624010040, Riitinginsuo 2, asuinpaikat, kivi- ja/tai pronssikautinen, P = 6711357, I = 3473966
- 624010041, Riitinginsuo 3, asuinpaikat, kivi- ja/tai pronssikautinen, P = 6711020, I = 3474260
- 1000002368, Eetinniitty 3, kivirakenteet, ajoittamaton, P = 6712195, I = 3473778
- 1000007148, Kaarlinsaari 2, asuinpaikat, kivi- ja/tai pronssikautinen, P = 6712333, I = 3472791
- 1000007149, Eetinniitty 4, asuinpaikat, kivikautinen, P = 6711818, I = 3473868



- 1000007150, Aarniorinne, asuinpaikat, kivikautinen, P = 6713078, I = 3473746
 1000007788, Hattarinkoski, asuinpaikat, ajoittamaton, P = 6714838, I = 3474138, mahd. mj
 1000007168, Klåsarön koski, löytöpaikat, kivikautinen, P = 6713540, I = 3474060
 1000007173, Paaskoski, löytöpaikat, kivikautinen, P = 6714260, I = 3472860
 1000007177, Puntinsaari 1, löytöpaikat, kivikautinen, P = 6714230, I = 3474050
 1000007180, Puntinsaari 2, löytöpaikat, kivikautinen, P = 6713850, I = 3473434



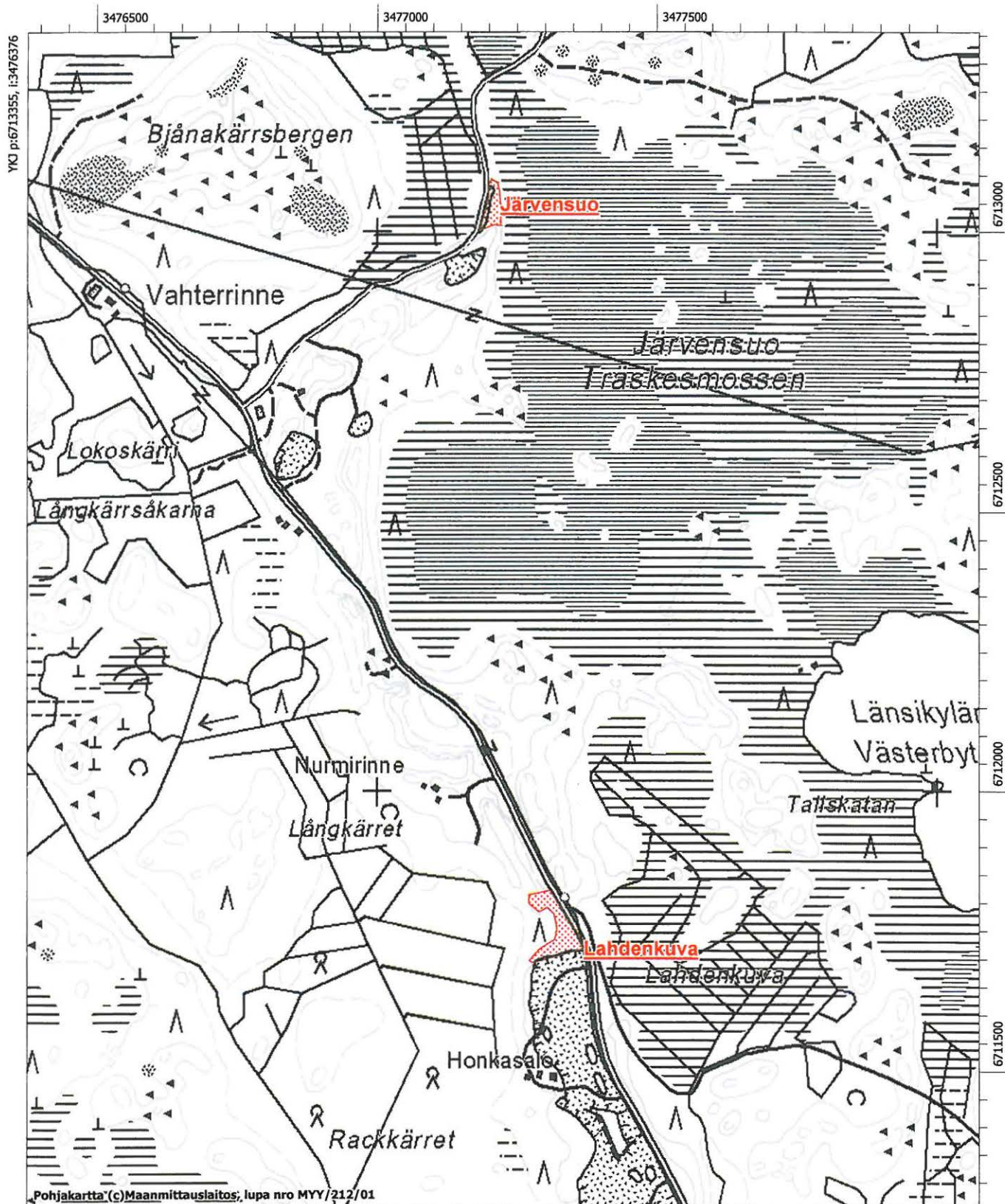
Pohjakartta ©Maanmittauslaitos, lupa nro MYY/212/01

MK 1:10000

YKJ p:6712846, I:3474483

1000007151, Lahdenkuva, asuinpaikat, kivikautinen, P = 6711722, I = 3477352

1000007152, Järvensuo, asuinpaikat, kivikautinen, P = 6713051, I = 3477206



YKJ p:6713355, I:3476376

6713000

6712500

6712000

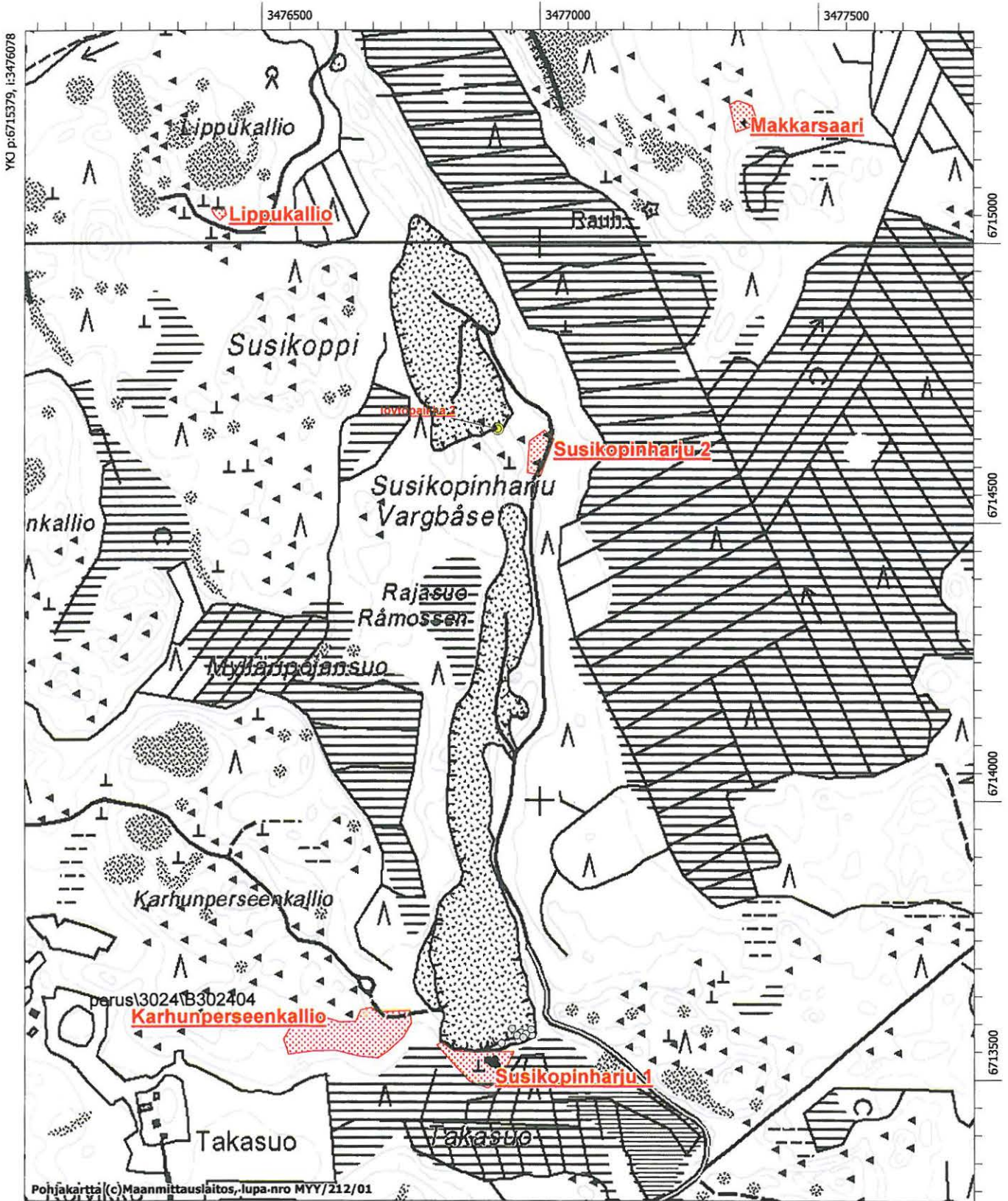
6711500

Pohjakartta (c) Maanmittauslaitos, lupa nro MYY/212/01

MK 1:10000

YKJ p:6711256, I:3478076

- 624010020, Susikopinharju 1, asuinpaikat, kivikautinen, P = 6713529, I = 3476912
 - tuhoutuneet tai tutkitut asumuspainanteet harmaalla, säilyneet mustalla
 624010030, Susikopinharju 2, asuinpaikat, kivikautinen, P = 6714633, I = 3477008
 1000007153, Karhunperseenkallio, asuinpaikat, kivikautinen, P = 6713583, I = 3476701
 1000007154, Lippukallio, asuinpaikat, kivikautinen, P = 6715055, I = 3476425
 1000007156, Makkarsaari, asuinpaikat, kivikautinen, P = 6715213, I = 3477361



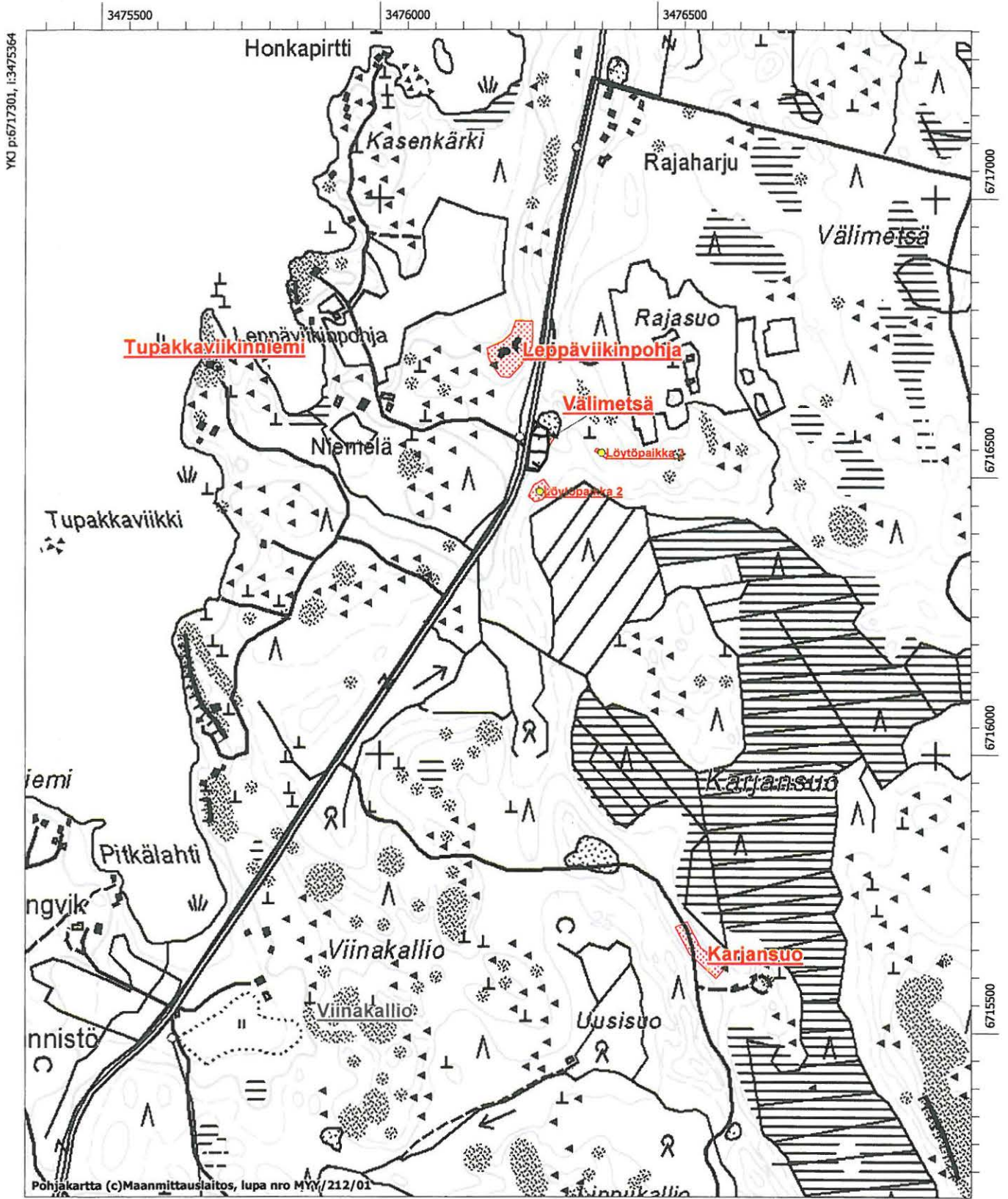
624010012, Välimetsä, asuinpaikat, kivikautinen, P = 6716570, I = 3476311

1000002365, Leppäviikinpohja, asuinpaikat, kivikautinen, P = 6716729, I = 3476241

- asumuspainanteet mustalla

1000007155, Karjansuo, asuinpaikat, kivikautinen, P = 6715643, I = 3476575

1000007166, Tupakkaviikinniemi, kivirakenteet, ajoittamaton (tuh.), P = 6716698, I = 3475700



Pohjakartta (c) Maanmittauslaitos, lupa nro MYV/212/01

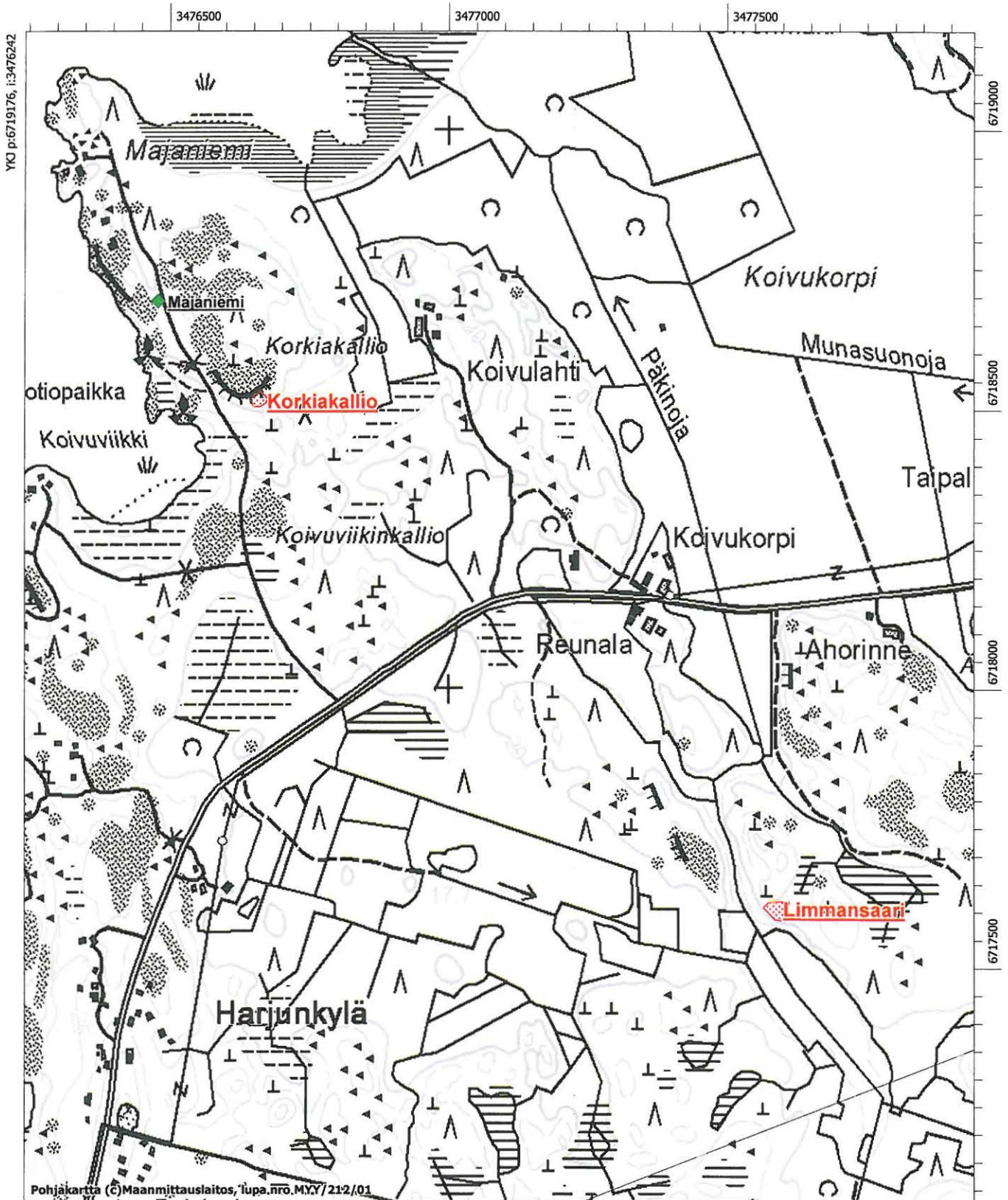
MK 1:10000

YKJ p:6715202, I:3477064

1000007157, Limmansaari, asuinpaikat, kivikautinen, P = 6717607, I = 3477585

1000007158, Korkiakallio, asuinpaikat, kivikautinen, P = 6718517, I = 3476658

1000007789, Majaniemi, ajoittamaton, työ- ja valmistuspaikat, P = 6718693, I = 3476479

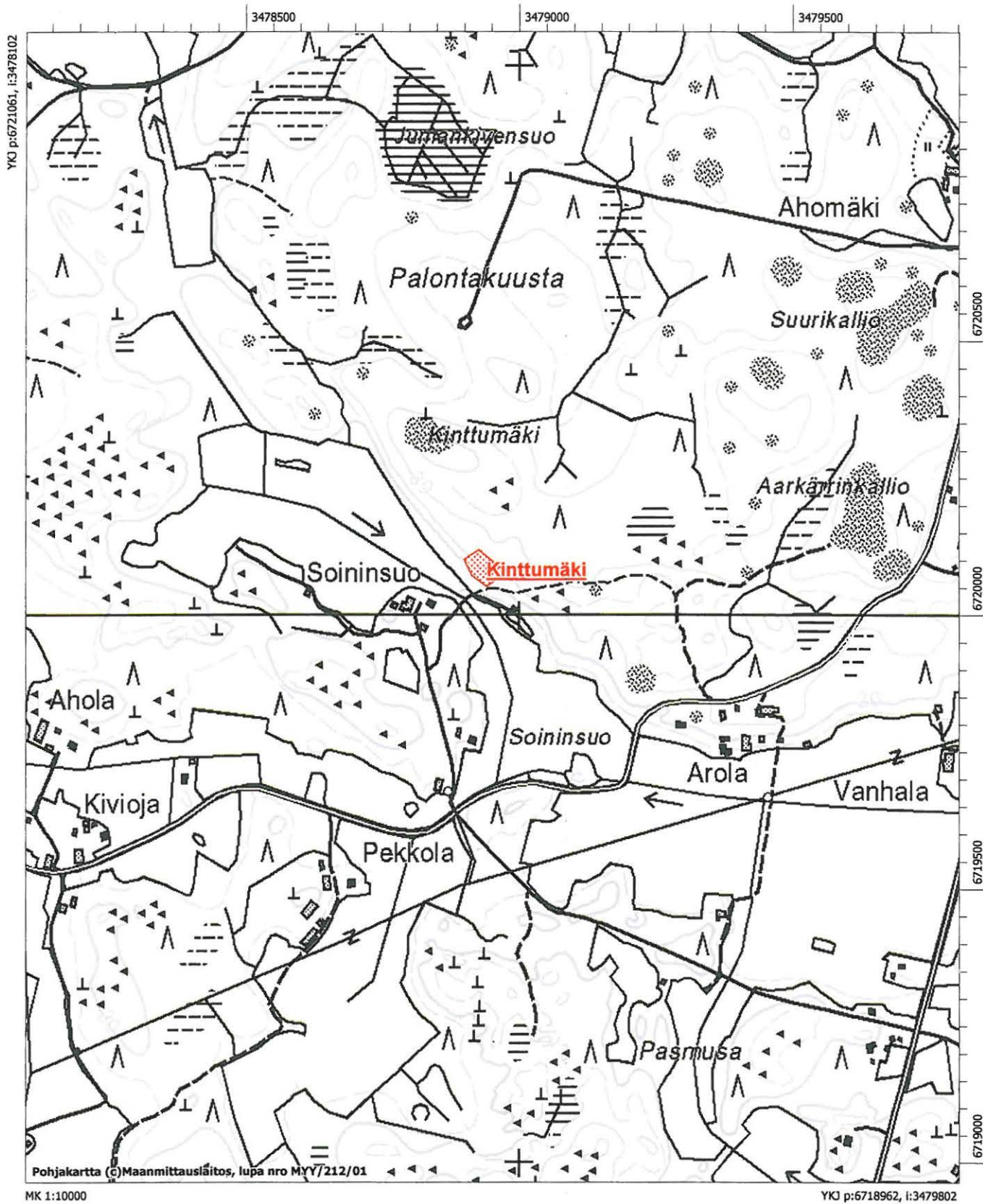


Pohjakartta © Maanmittauslaitos, lupa.nro.MYY/212/01

MK 1:10000

YKJ p:6717076, i:3477942

624010013, Kinttumäki, asuinpaikat, kivikautinen, P = 6720087, I = 3478930



YKJ p:6721061, i:3478102

6720500

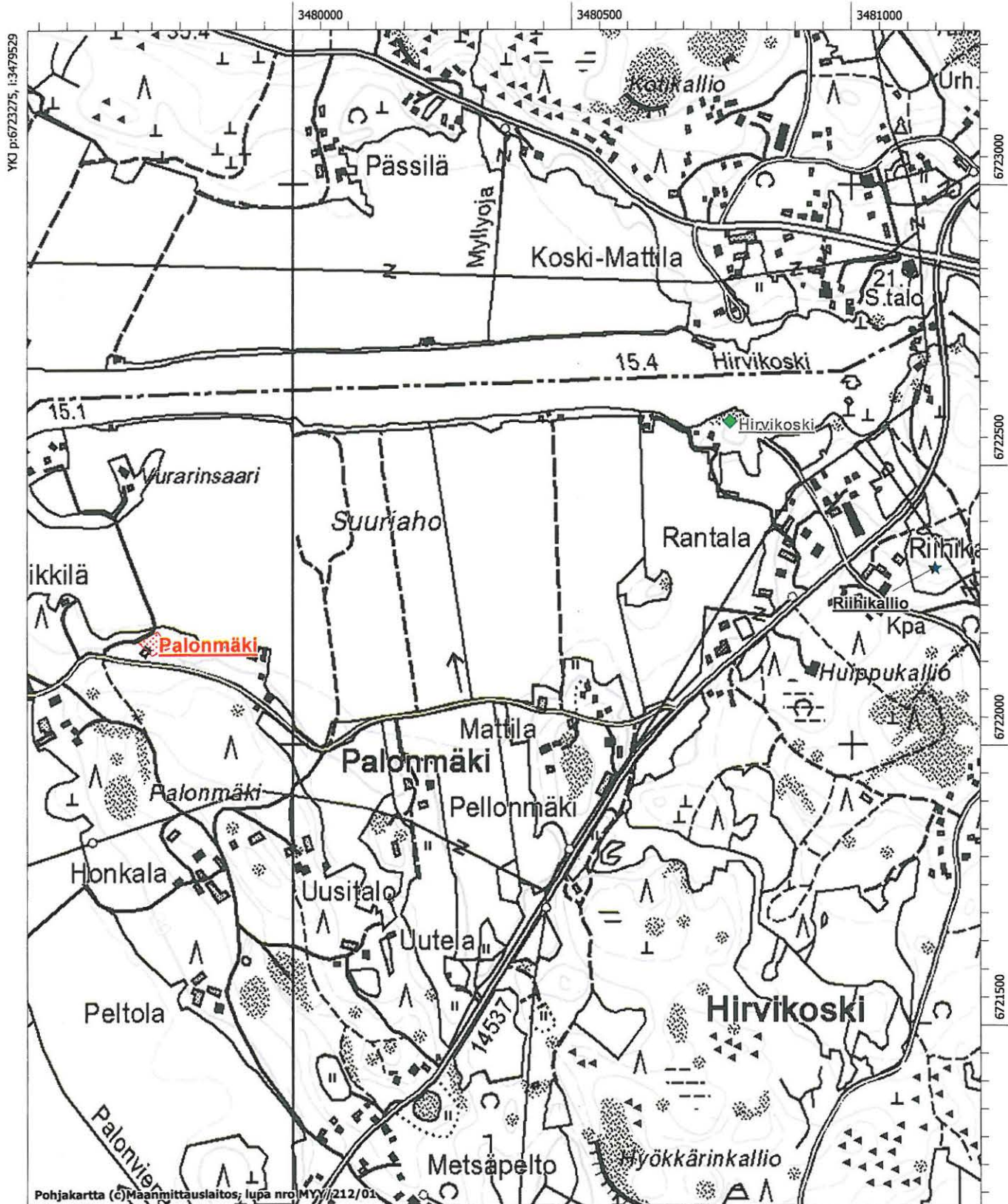
6720000

6719500

6719000

624010014, Palonmäki, asuinpaikat, kivikautinen, P = 6722184, I = 3479750

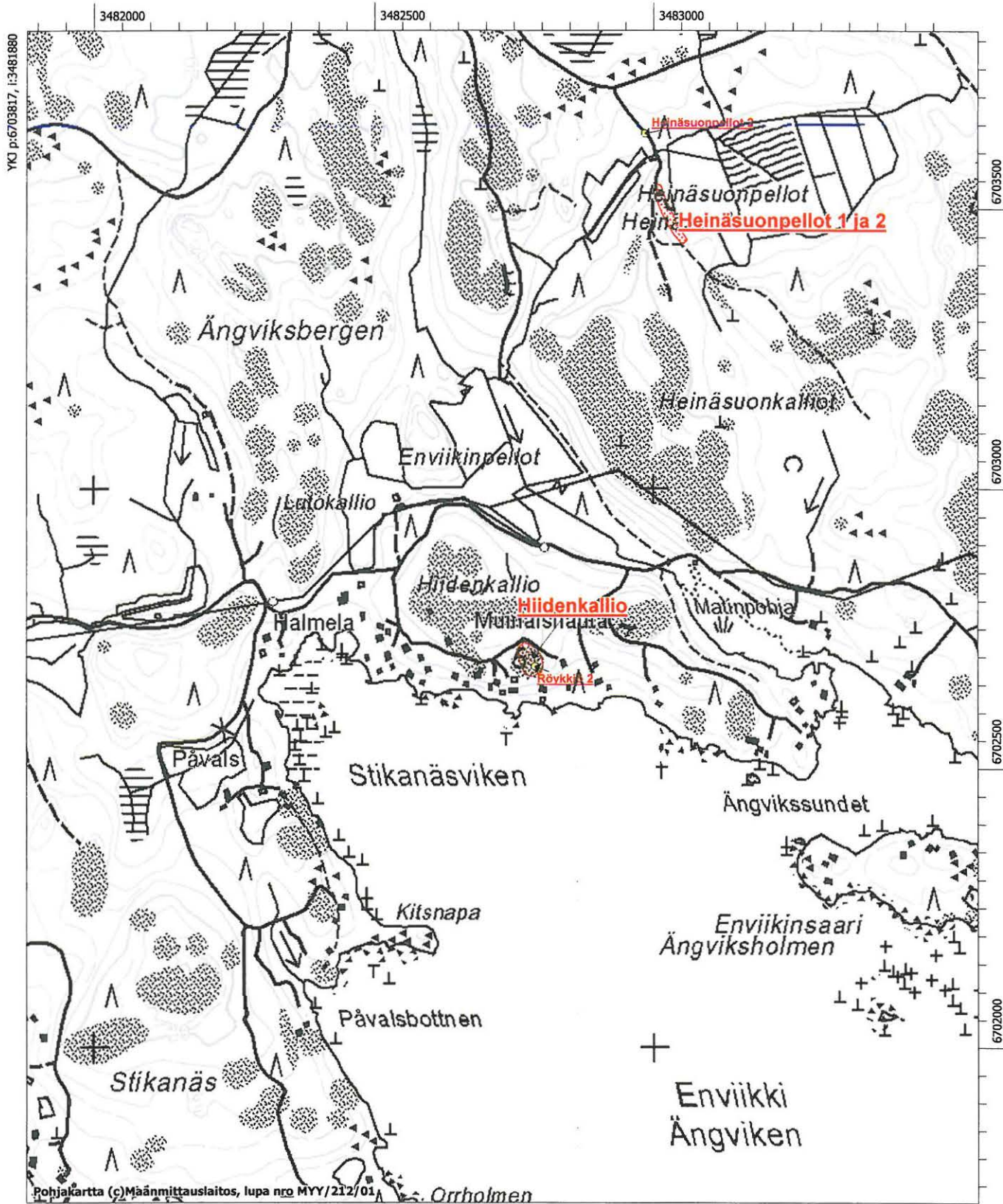
1000007170, Riihikallio, löytöpaikat, kivikautinen, P = 6722317, I = 3481148



Pohjakartta (c) Maanmittauslaitos, lupa nro MY/212/01

624010009, Hiidenkallio, hautapaikat, pronssikautinen, P = 6702698, I = 3482784

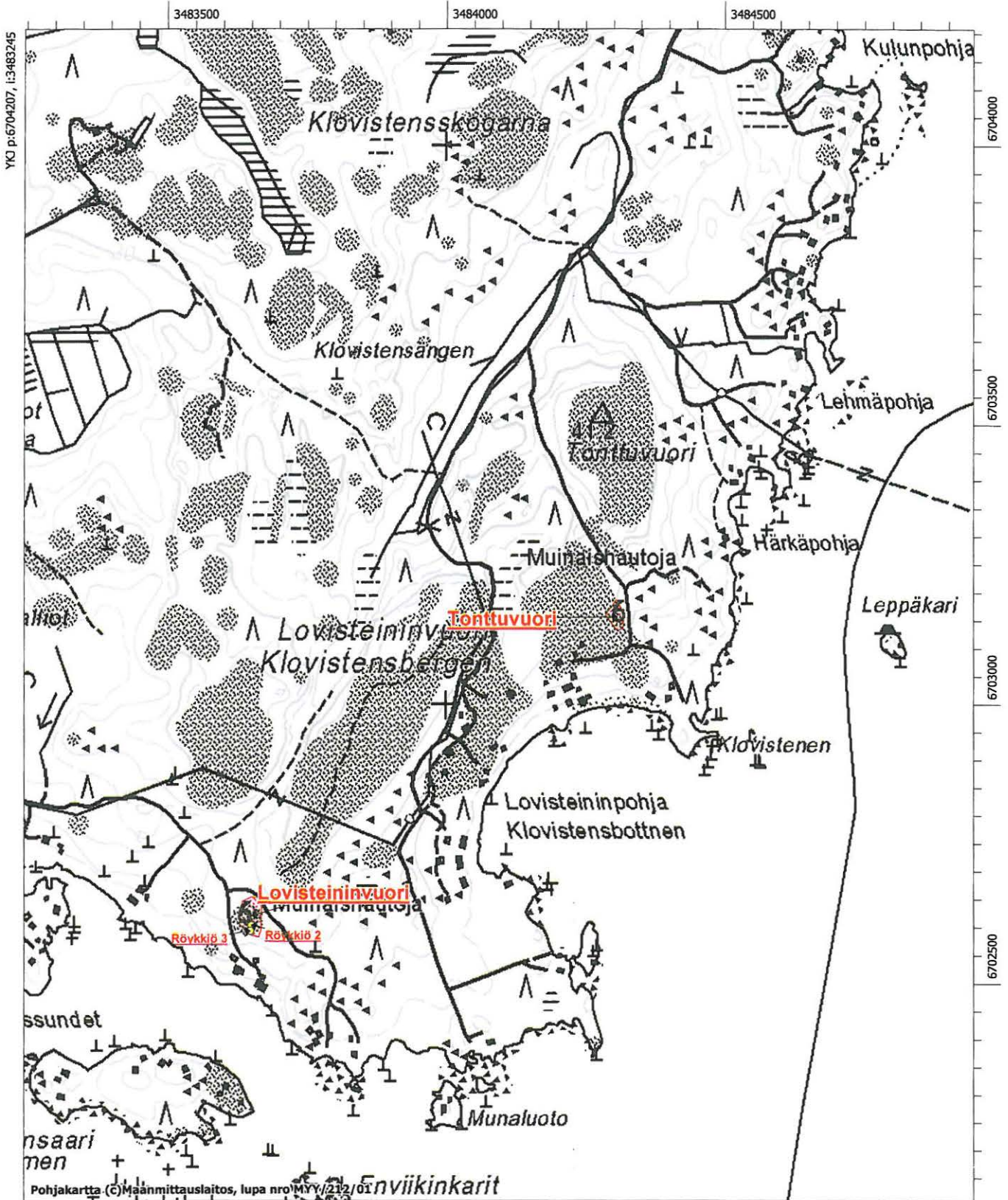
1000007142, Heinäsuonpellot 1 ja 2, asuinpaikat, kivi- ja/tai pronssikautinen, P = 6703481, I = 3483029



Pohjakartta (c) Määnmittauslaitos, lupa nro MYY/212/01

624010011, Lovisteinivuori, hautapaikat, pronssikautinen, P = 6702620, I = 3483652

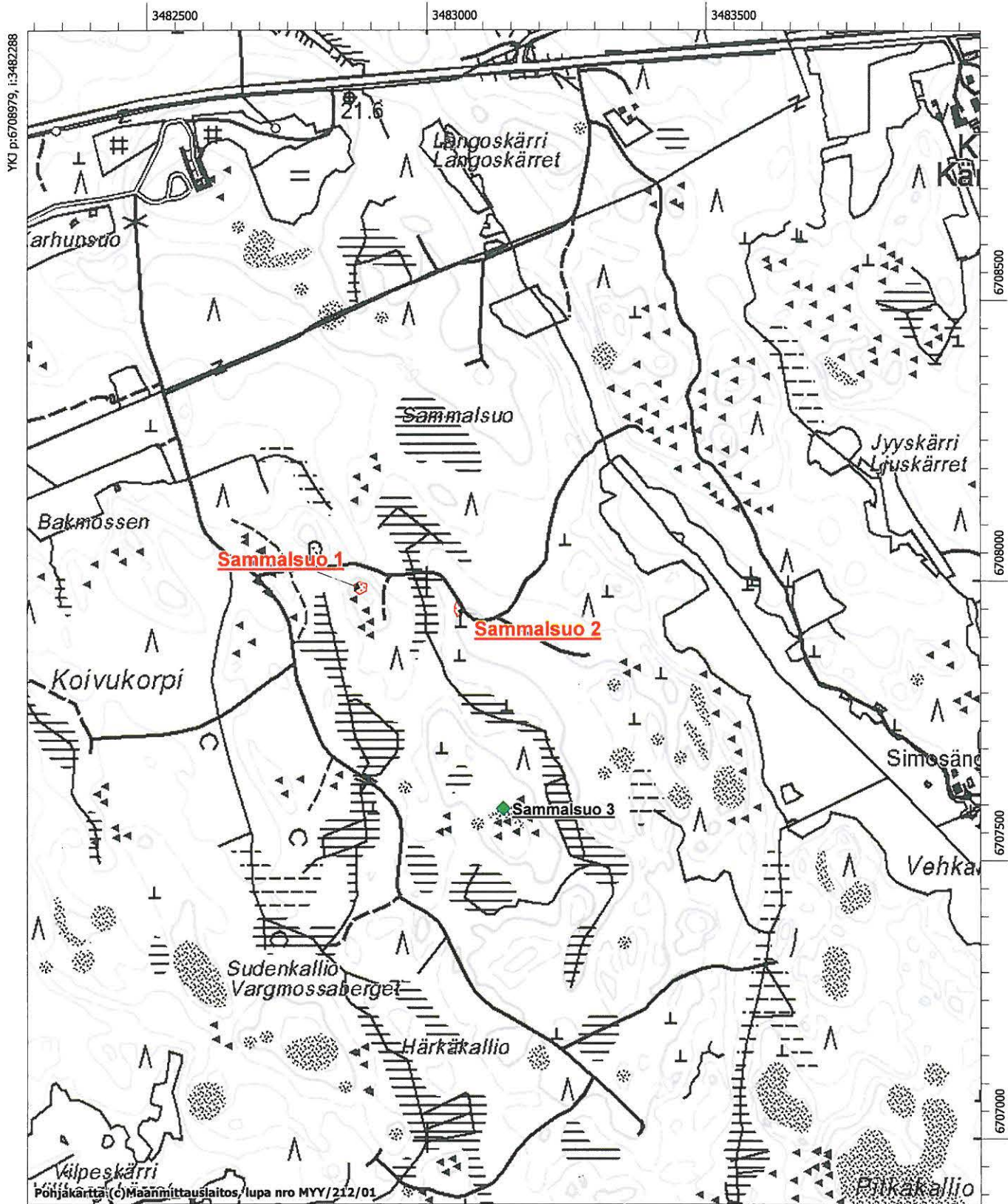
624010033, Tonttuvatvuori, hautapaikat, pronssikautinen, P = 6703155, I = 3484307



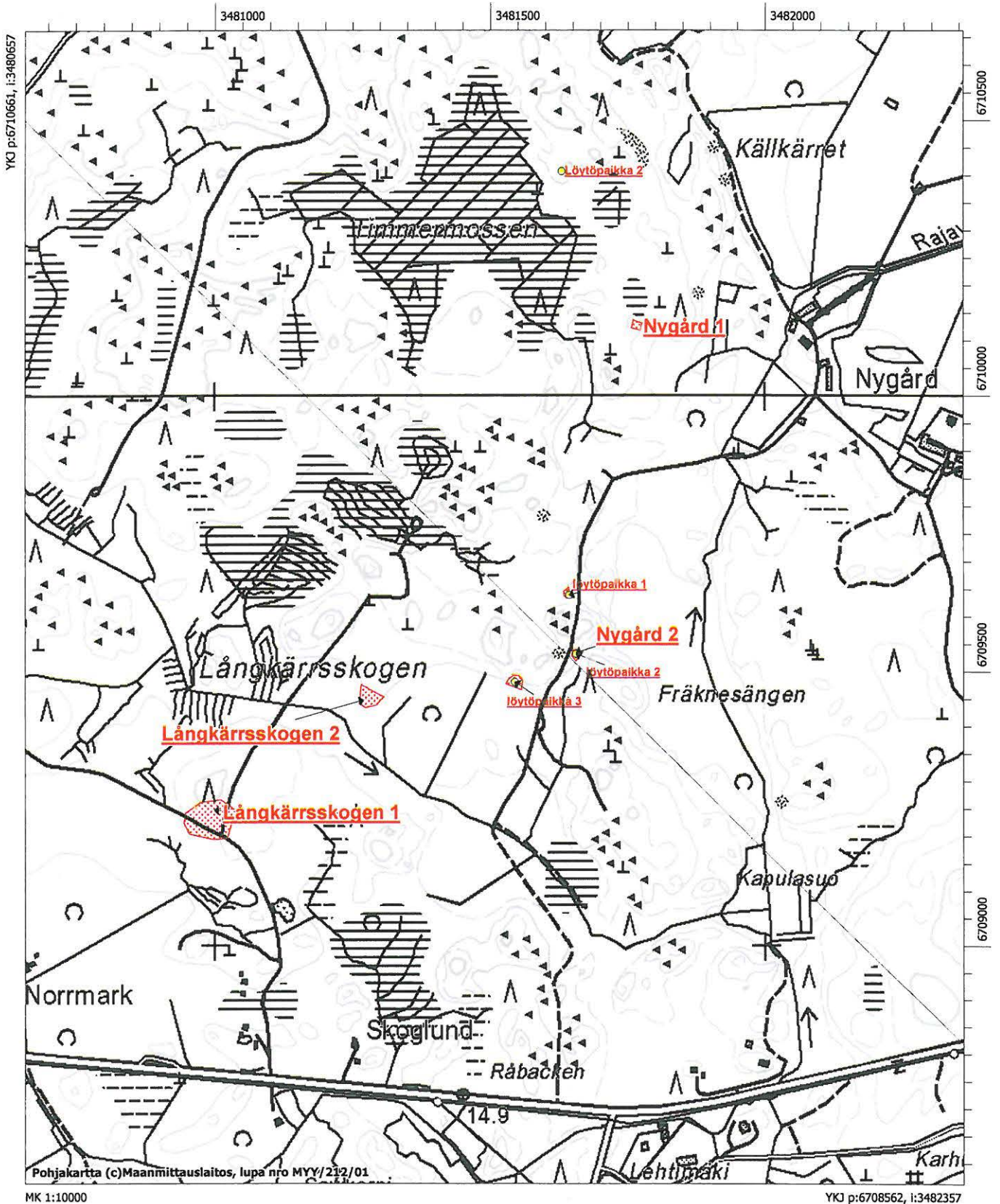
1000007144, Sammalsuo 1, kivirakenteet, ajoittamaton, P = 6707985, I = 3482881

1000007145, Sammalsuo 2, kivirakenteet, historiallinen, P = 6707945, I = 3483056

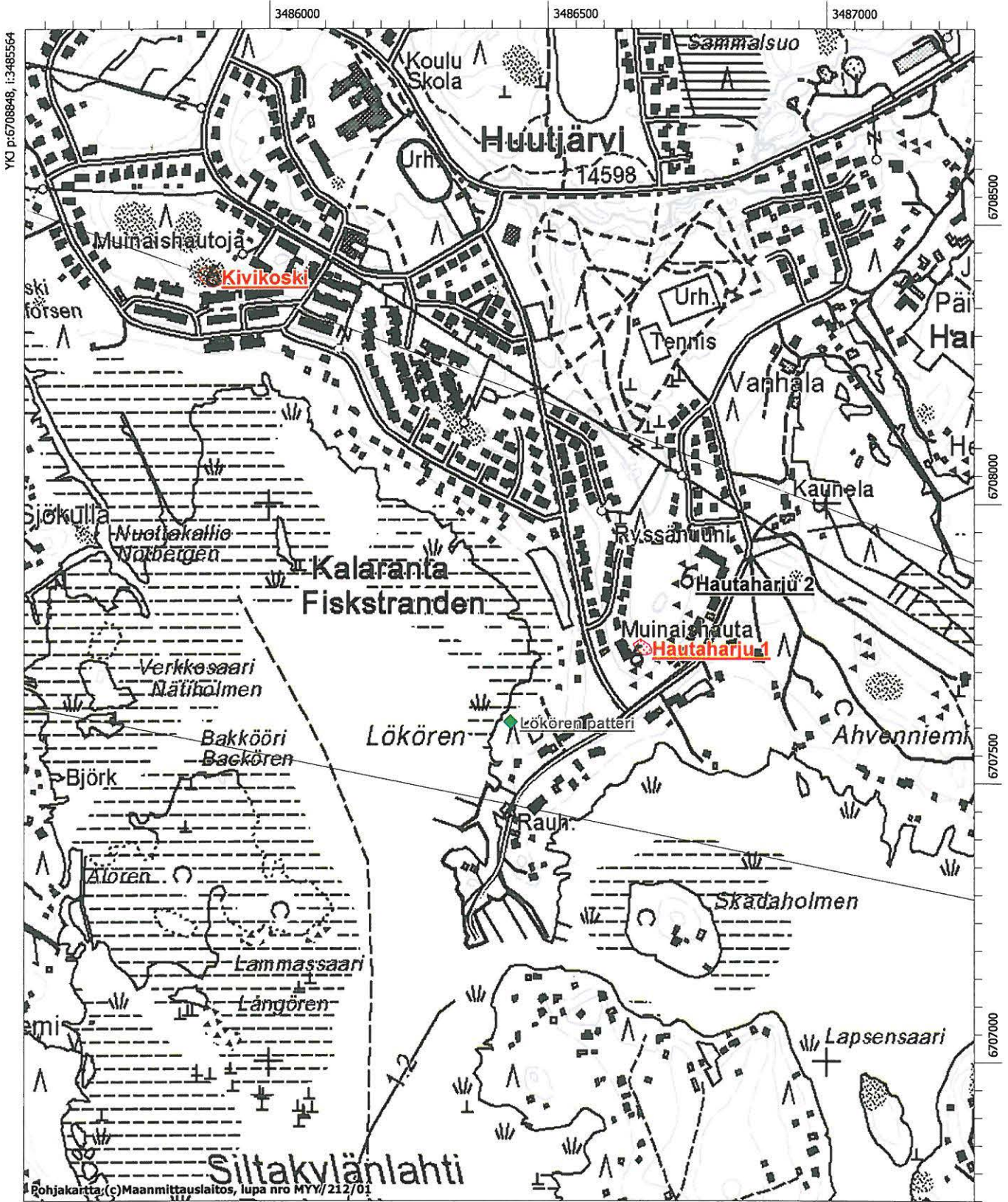
1000007183, Sammalsuo 3, uusi aika, kivirakenteet, P = 6707591, I = 3483136, mahd. mj



- 1000007139, Nygård 2, asuinpaikat, kivikautinen, P = 6709533, I = 3481655
- 1000007140, Långkärrsskogen 1, asuinpaikat, kivikautinen, P = 6709246, I = 3480998
- 1000007141, Långkärrsskogen 2, asuinpaikat, kivikautinen, P = 6709447, I = 3481269
- 1000007159, Nygård 1, asuinpaikat, kivikautinen, P = 6710129, I = 3481762



624010006, Hautaharju 1, hautapaikat, pronssikautinen, P = 6707743, I = 3486672
 624010032, Kivikoski, hautapaikat, rautakautinen, P = 6708407, I = 3485899



YK p:6708848, i:3485564

6708500

6708000

6707500

6707000

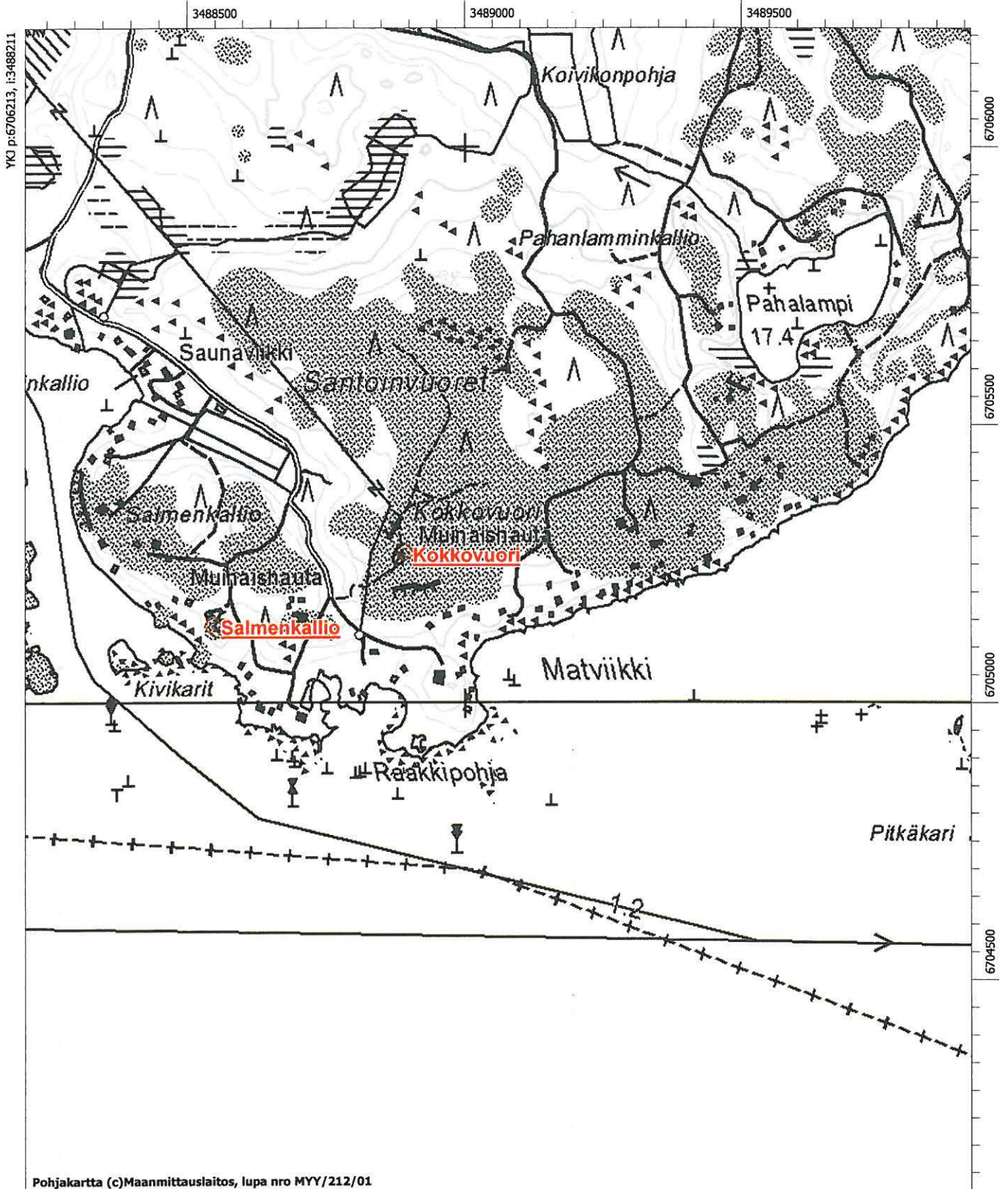
Rohjakaarta (c) Maanmittauslaitos, lupa nro MYY/212/01

MK 1:10000

YK p:6706749, i:3487264

624010010, Kokkovuori, hautapaikat, pronssikautinen, P = 6705270, I = 3488894

624010028, Salmenkallio, hautapaikat, rautakautinen, P = 6705139, I = 3488547

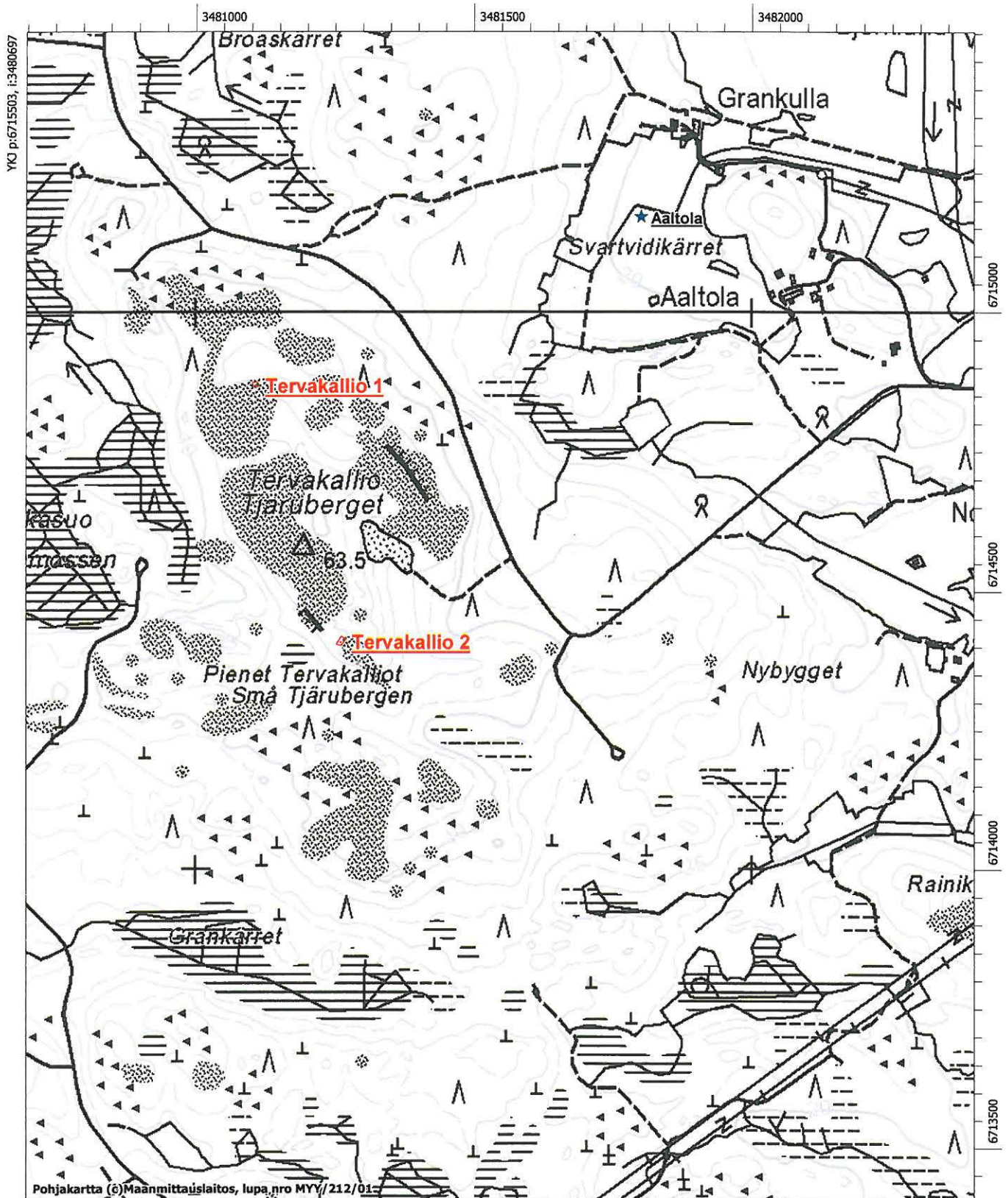


Pohjakartta (c)Maanmittauslaitos, lupa nro MYY/212/01

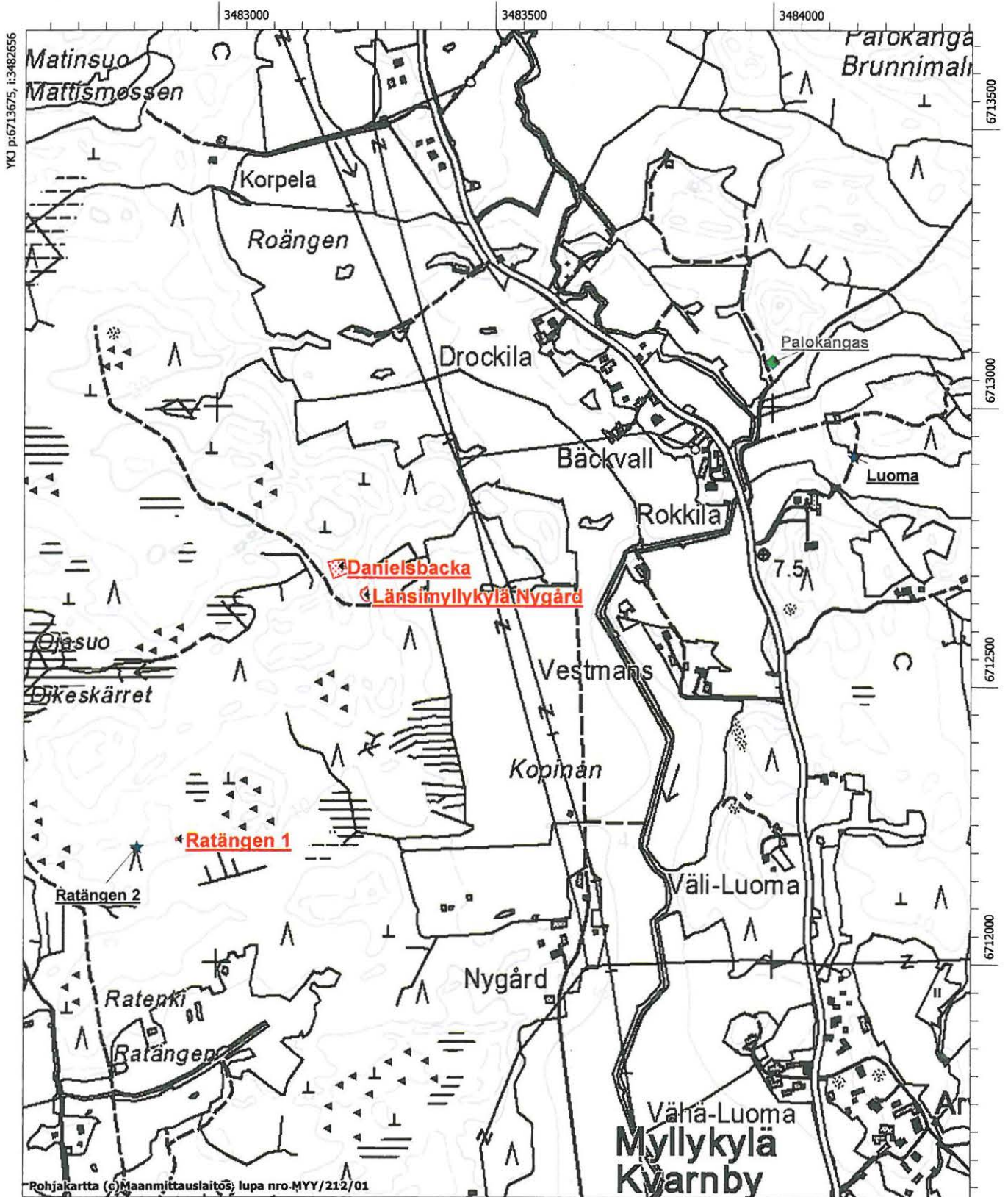
1000007163, Tervakallio 1, raaka-aineen hankintapaikat, kivikautinen, P = 6714870, I = 3481107

1000007164, Tervakallio 2, raaka-aineen hankintapaikat, kivikautinen, P = 6714410, I = 3481265

1000007172, Aaltola, löytöpaikat, kivikautinen, P = 6715172, I = 3481800



- 1000007160, Ratängen 1, kivirakenteet, ajoittamaton, P = 6712221, I = 3482930
 1000007161, Länsimyllykylä Nygård, asuinpaikat, kivi- ja/tai pronssikautinen, P = 6712662, I = 3483265
 1000007162, Danielsbacka, asuinpaikat, kivi- ja/tai pronssikautinen, P = 6712713, I = 3483219
 1000007171, Luoma, löytöpaikat, ajoittamaton, P = 6712911, I = 3484146
 1000007181, Ratängen 2, löytöpaikat, esihistoriallinen, P = 6712207, I = 3482859



Pohjakartta (c) Maanmittauslaitos, lupa nro.MYY/212/01

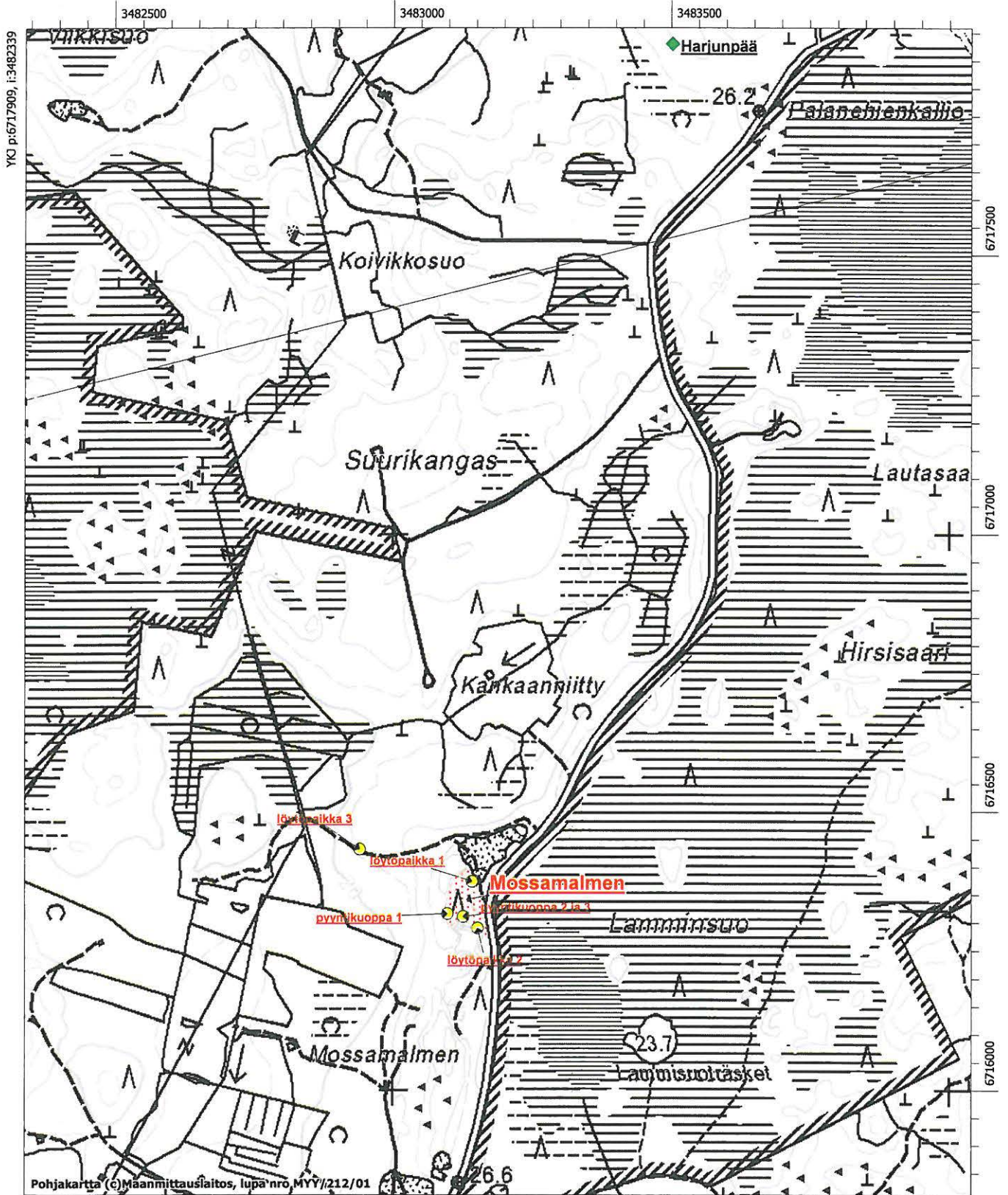
MK 1:10000

YKO p:6711576, I:3484356

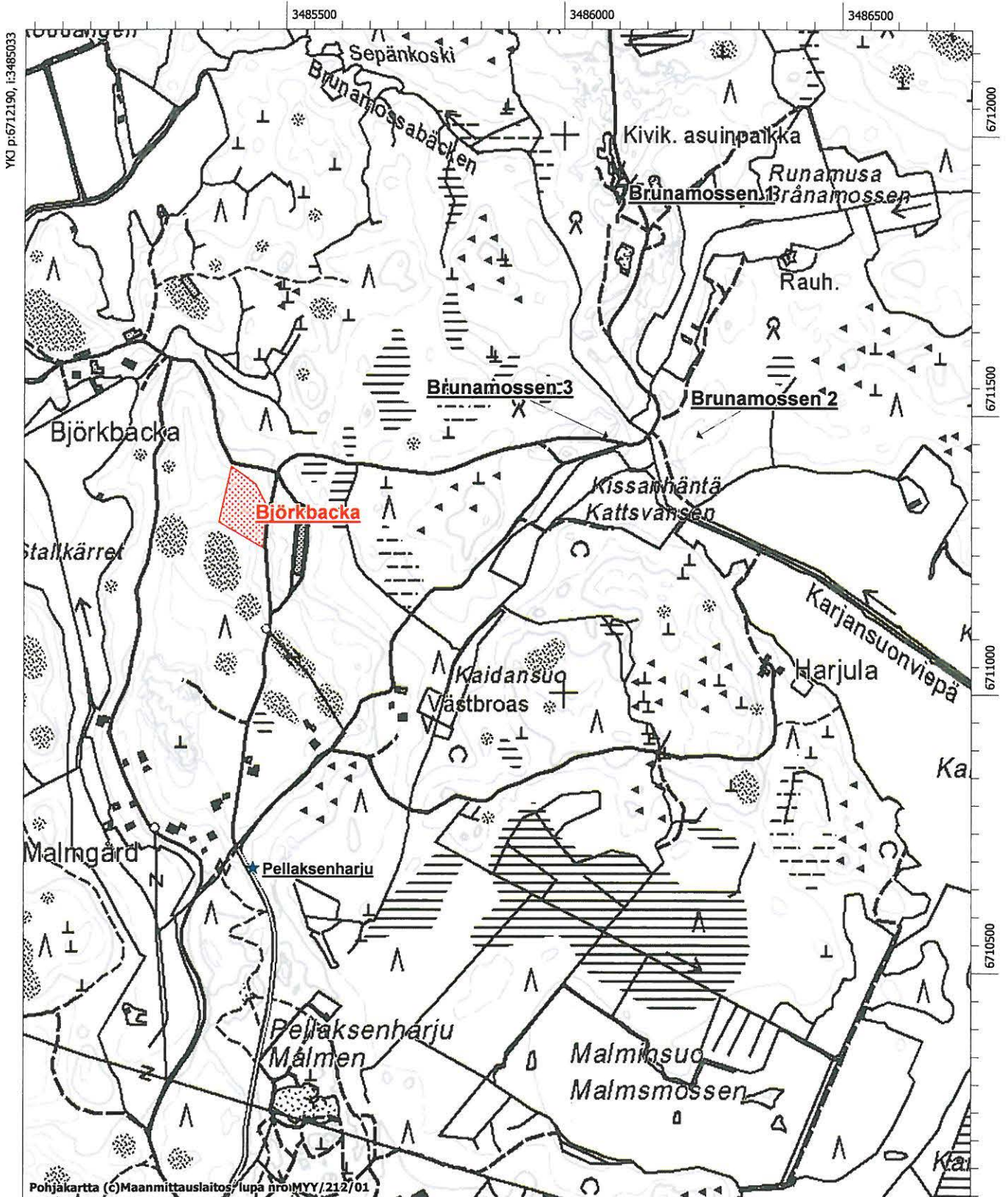
1000007165, Mossamalmen, muinaisjäännösryhmät, kivikautinen, P = 6716341, I = 3483132

- kaksi asuinpaikka-aluetta, kolme pyyntikuoppaa, kaksi löytöpaikkaa

1000007791, Harjunpää, uusi aika, työ- ja valmistuspaikat, hiilimiilut, P = 6717880, I = 3483502



- 624010015, Björkbacka, asuinpaikat, kivikautinen, P = 6711329, I = 3485429
 624010016, Brunamossen 1, asuinpaikat, kivikautinen (tuh.), P = 6711900, I = 3486100
 624010017, Brunamossen 2, asuinpaikat, kivikautinen (tuh.), P = 6711460, I = 3486240
 624010018, Brunamossen 3, asuinpaikat, kivikautinen (tuh.), P = 6711460, I = 3486080
 1000007178, Korkiaharju, löytöpaikat, kivikautinen, P = 6710686, I = 3485443



Pohjakartta (C)Maanmittauslaitos, lupa nro: MYY/212/01

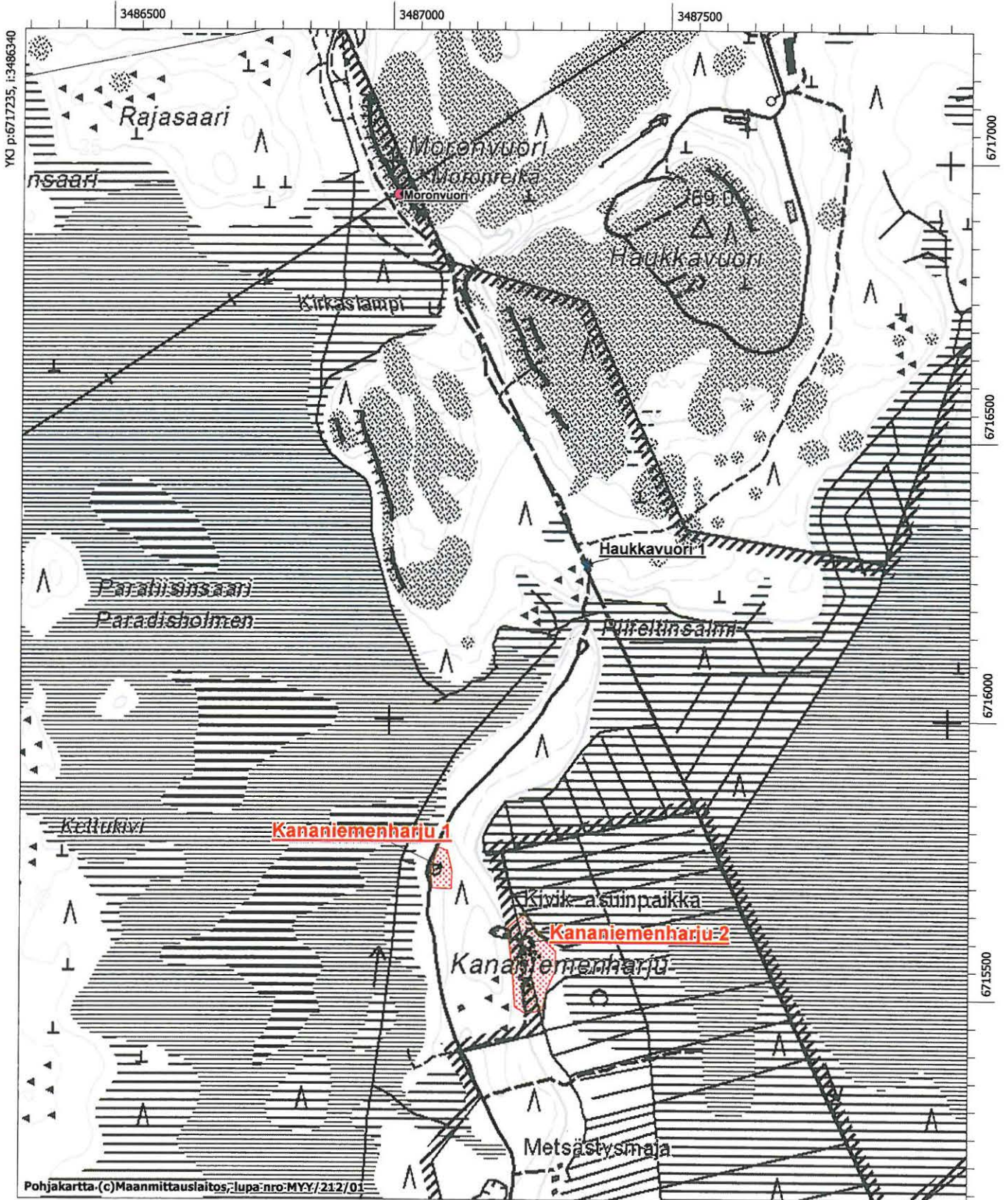
624010019, Kananiemenharju 1, asuinpaikat, kivikautinen, P = 6715733, I = 3487097

624010031, Kananiemenharju 2, asuinpaikat, kivikautinen, P = 6715550, I = 3487250

- asumuspainanteet mustalla

1000007182, Haukkavuori 1, löytöpaikat, kivikautinen, P = 6716280, I = 3487353

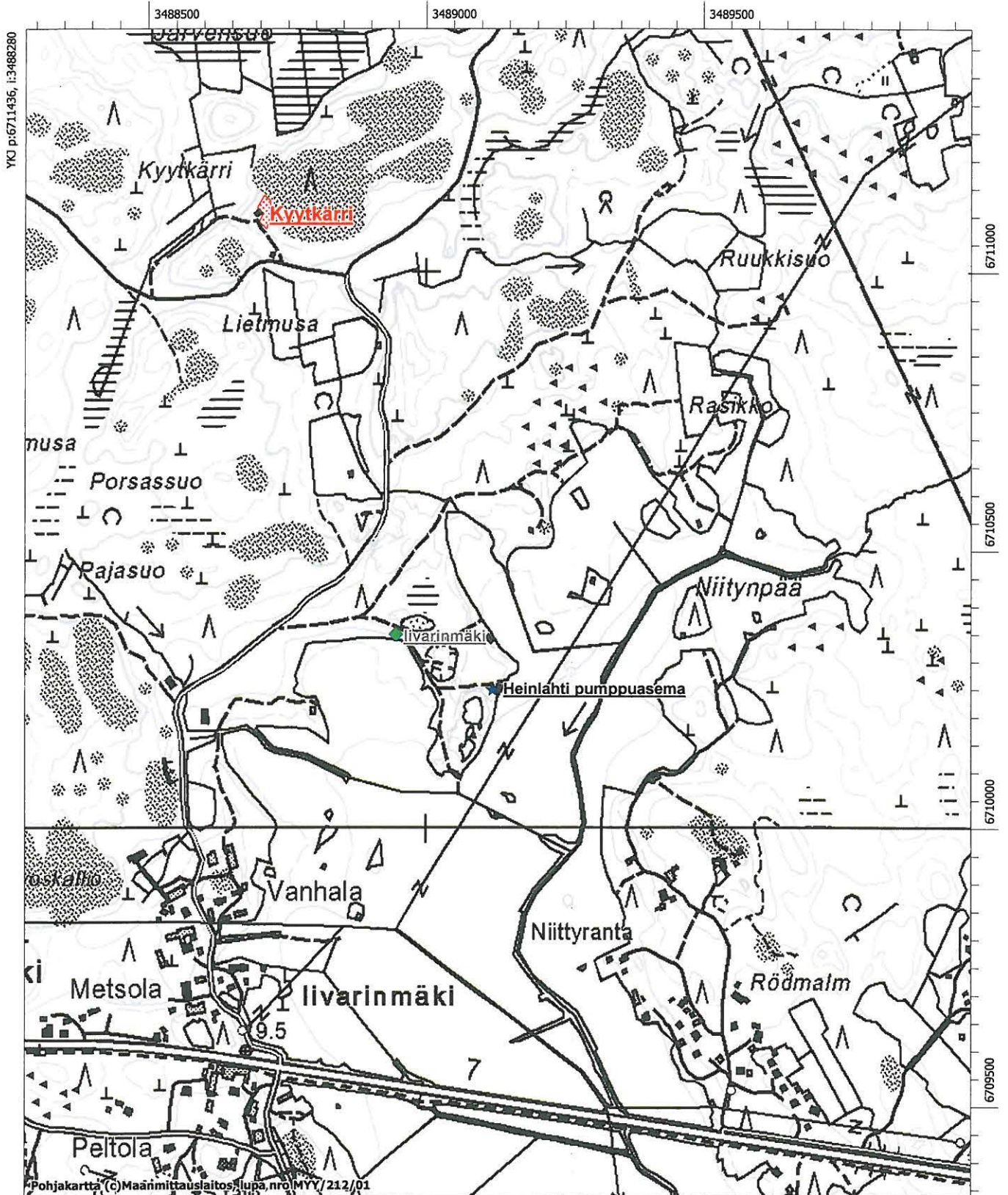
1 000 007 184, Moronvuori, luonnonmuodostumat, luolat/värjäytymät, P = 6716941, I = 3487012



Pohjakartta (c) Maanmittauslaitos, lupa-nro: MYY/212/01

624010043, Kyytkärrä, asuinpaikat, kivikautinen, P = 6711107, I = 3488707

1000007176, Heinlahti pumppuasema, löytöpaikat, kivikautinen, P = 6710250, I = 3489120



YKJ p:6711436, I:3488280

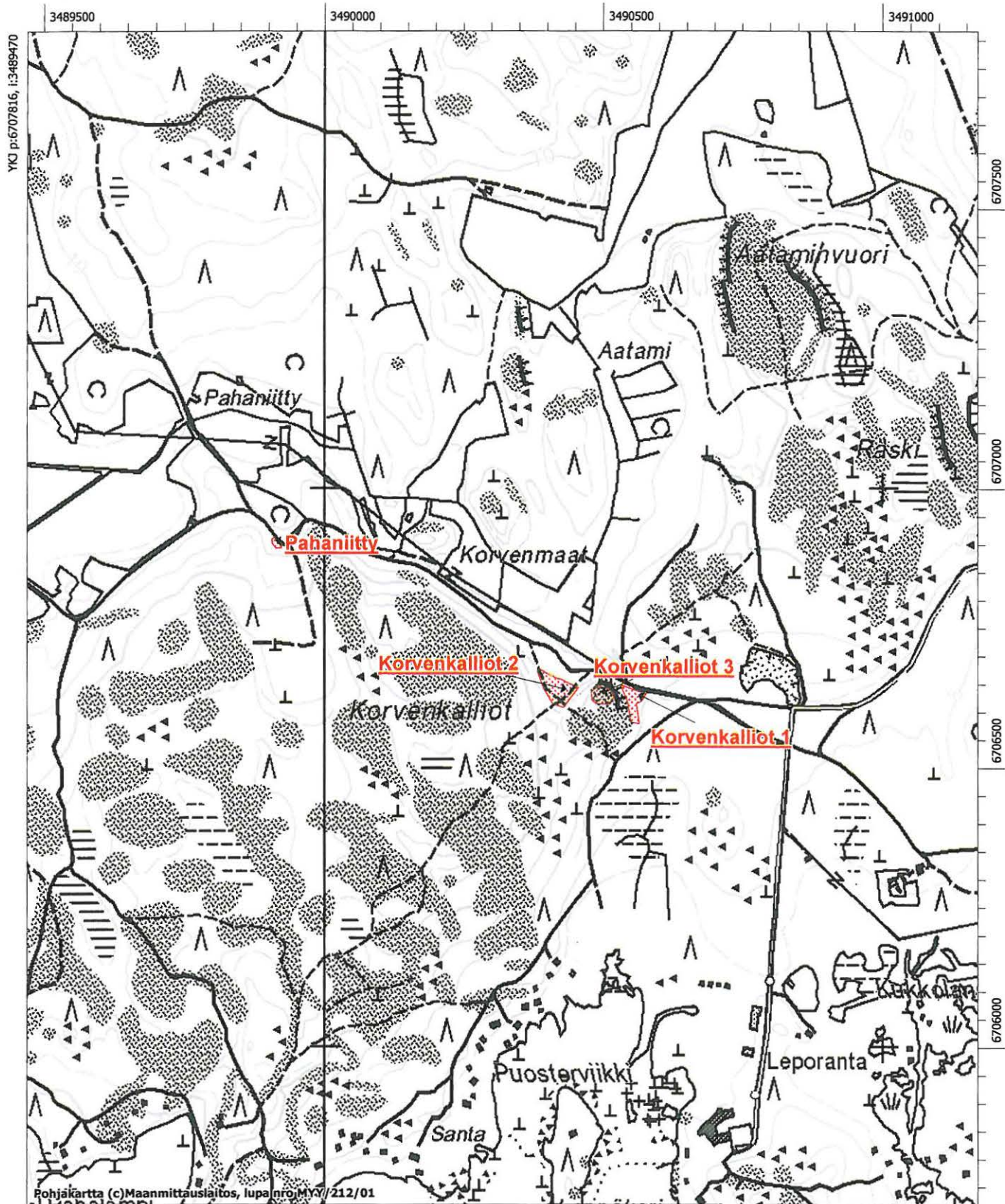
6711000
6710500
6710000
6709500

Pohjakartta (c) Maanmittauslaitos, lupa nro MYY/212/01

MK 1:10000

YKJ p:6709337, I:3489980

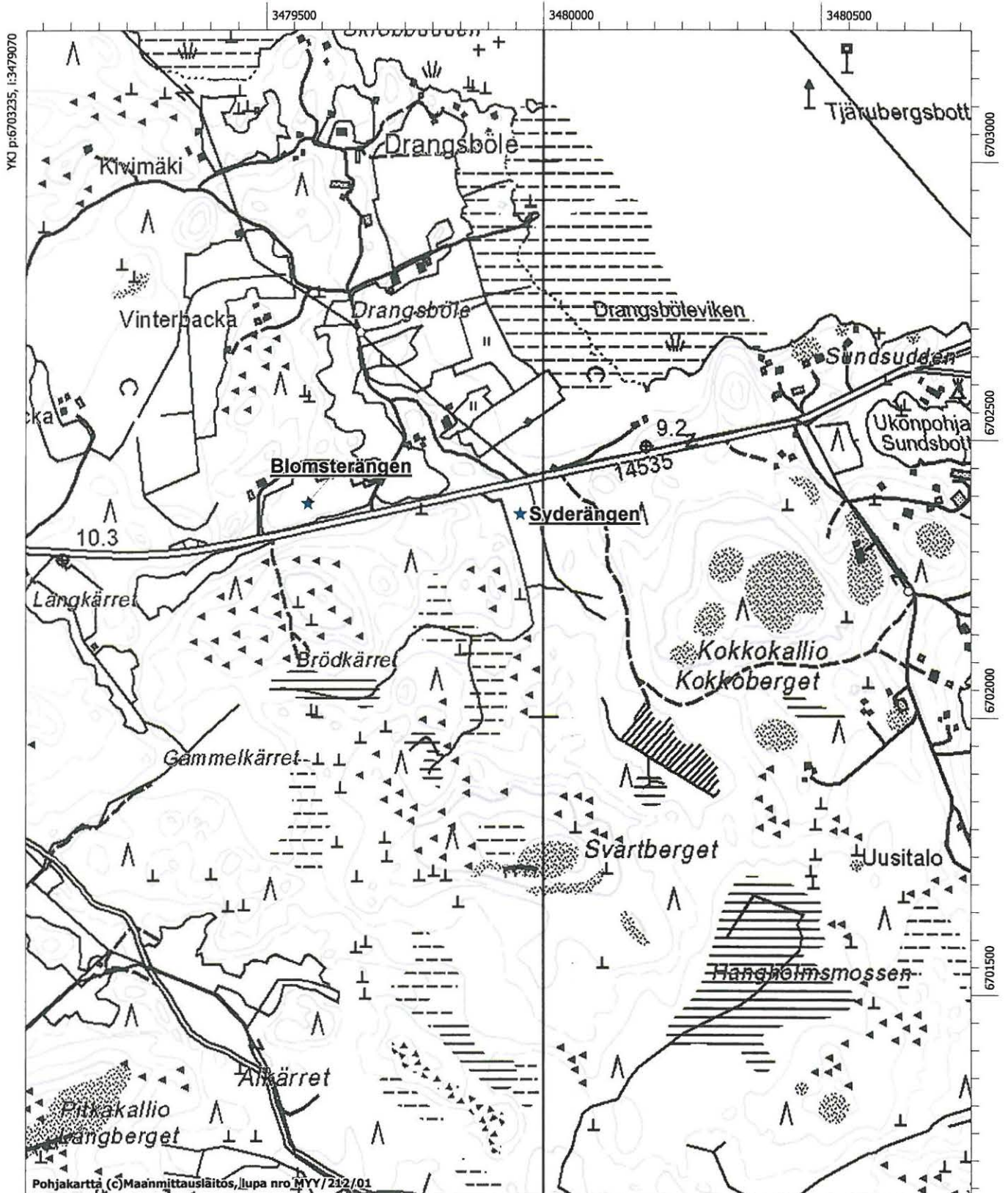
624010042, Korvenkalliot 1, asuinpaikat, varhaismetallikautinen, P = 6706630, I = 3490564
 1000007143, Pahaniitty, asuinpaikat, kivi- ja/tai pronssikautinen, P = 6706906, I = 3489914
 1000007146, Korvenkalliot 2, asuinpaikat, kivikautinen, P = 6706640, I = 3490434
 1000007147, Korvenkalliot 3, kivirakenteet, pronssikautinen, P = 6706633, I = 3490498



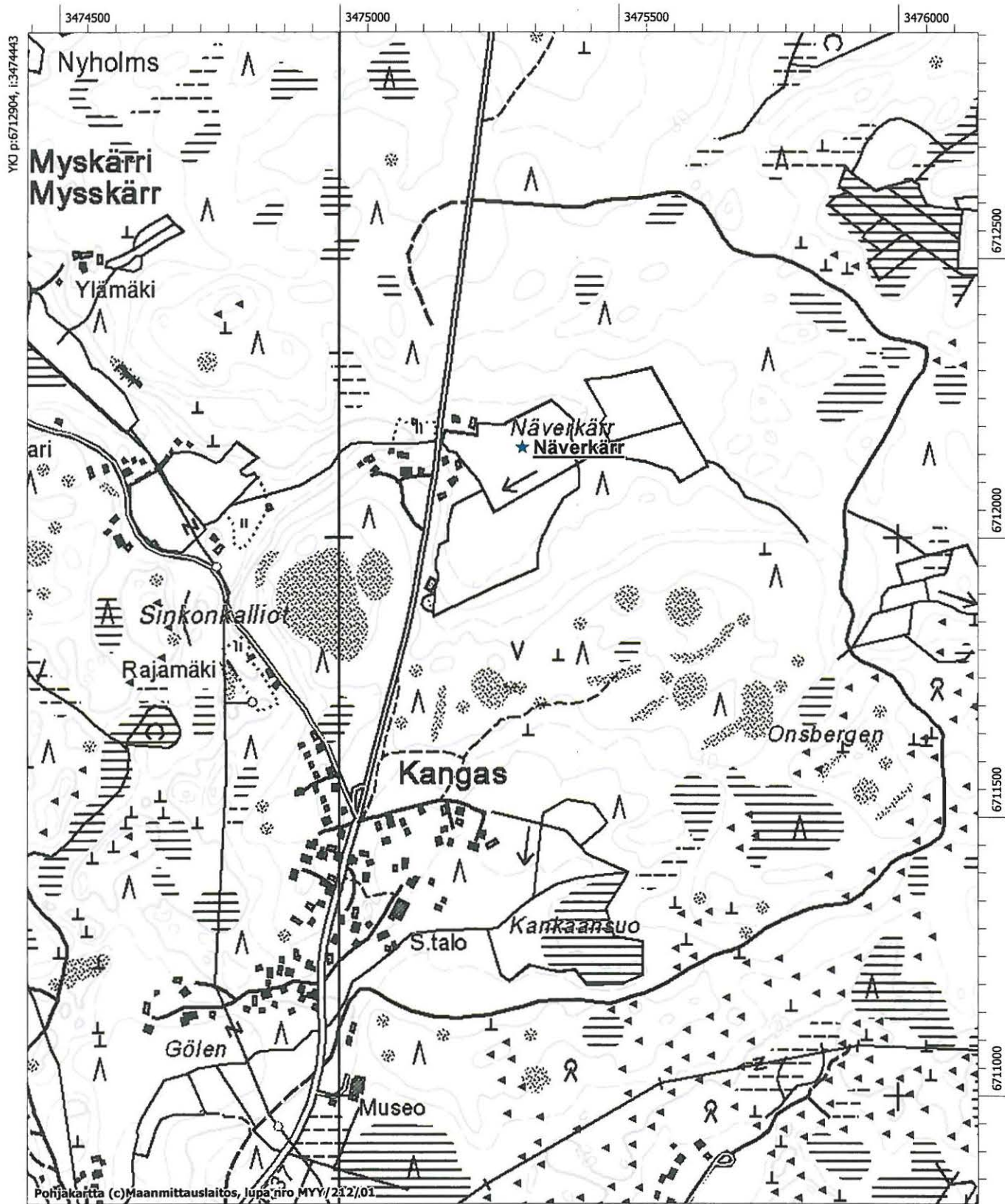
Pohjakartta (c)Maanmittauslaitos, lupainfo, MY/212/01

1000007169, Syderängen, löytöpaikat, ajoittamaton, P = 6702367, I = 3479959

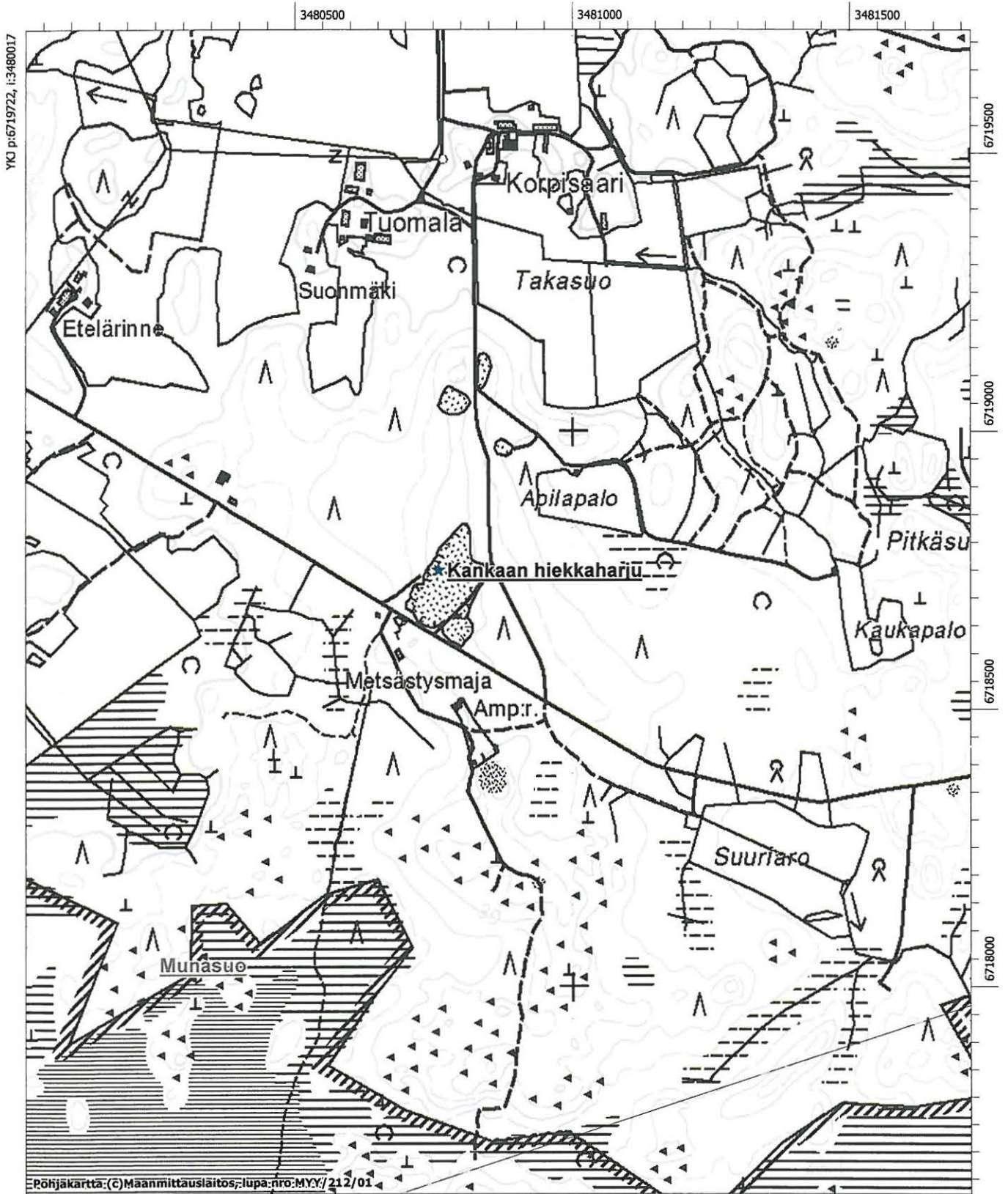
1000007787, Blomsterängen, löytöpaikat, ajoittamaton, P = 6702386, I = 3479576



1000007167, Näverkärr, löytöpaikat, kivikautinen, P = 6712163, I = 3475328



1000007174, Kankaan hiekkaharju, löytöpaikat, kivikautinen, P = 6718751, I = 3480759



YKJ p:6719722, i:3480017

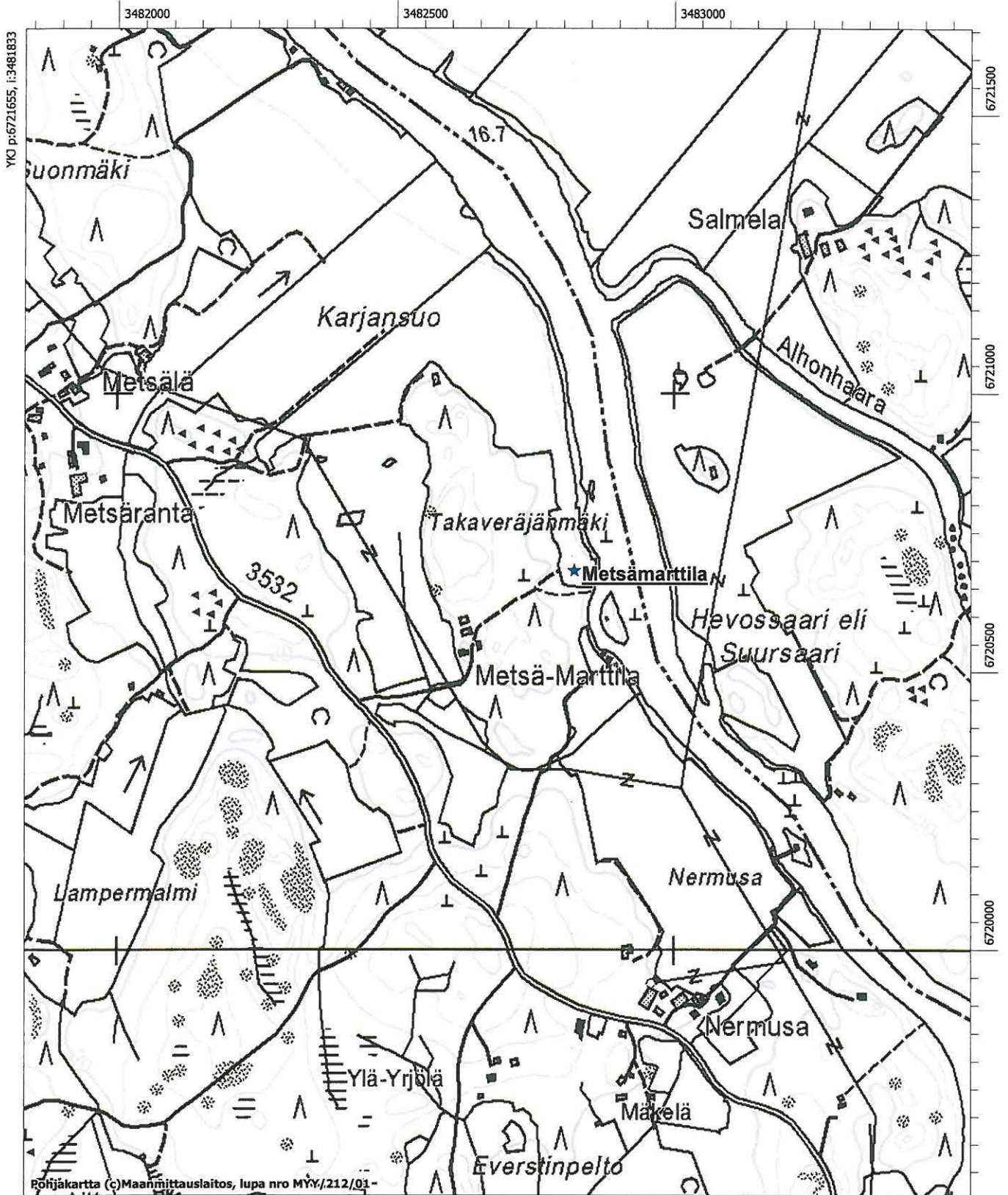
6719500

6719000

6718500

6718000

1000007175, Metsämarttila, löytöpaikat, kivikautinen, P = 6720682, I = 3482820



YKJ p:6721655, i:3481833

6721500
6721000
6720500
6720000



142287

Hakamaa 624010002. Röykkiö (rajamerkki?) kalliolla. Idästä.



142245

Hautaharju 1 624010006.
Röykkiö Hautaharjun eteläkärjessä. Idästä.



142248-142251

Hautaharju 1 624010006. Röykkiö Hautaharjun eteläkärjessä. Taustalla Siltakylänlahti. Koillisesta. Panoraama.



142296-142299

Hiidenkallio 624010009. Röykkiö kalliolla. Lännestä. Oikealla Stikanäsviken. Panoraama



142293

Hiidenkallio 624010009.

Röykkiö kalliolla puiden varjostamana. Etualalla oikealla pieni latomus. Etelästä.



142294

Hiidenkallio 624010009. Pieni itä-länsisuuntainen latomus röykkiön eteläpuolisella kalliolla. Lännestä.



142258

Kokkovuori 624010010. Bunkkeriksi muutettu röykkiö Kokkovuoren lounaislaella. Taustalla Äyspäänselkä. Länsiluoteesta.



142259

Kokkovuori 624010010.
Bunkkeriksi muutettu röykkiö Kokkovuoren lounaislaella. Taustalla Äyspäänselkä. Pohjoisesta.



142291

Lovisteininvuori 624010011. Suuri röykkiö männikössä. Lounaasta.



142290

Lovisteininvuori 624010011. Edustalla kalliotasanteella pienempää röykkiökiveystä, suuri röykkiö takana männikössä. Etelästä.



142292

Lovisteininvuori 624010011. Näkymä merelle suuren röykkiön päältä. Pienempää röykkiökiveystä eteläpuolisella kalliotasanteella. Taustalla Ängviken. Pohjoisesta.



142261

Välimetsä 624010012. Välimetsä 2. Asuinpaikka. Rune Nygård löytöpaikalla. Koillisesta.



142281-142283

Välimetsä 624010012. Välimetsä 1 asuinpaikkalöydöt Harjuntien mutkan oikealla puolella, sorakuopan reunassa, Välimetsä 2 asuinpaikkalöydöt tien oikealla puolella harjanteella, Välimetsä 3 , löytöpaikka sen takana kohoavalla mäellä. Lounaasta. Panoraama.



142284

Kinttumäki 624010013. Kivikautinen asuinpaikka oikealla etualalla rinteessä. Takana Soininsuo, kivikautinen salmi. Pohjoisesta.



142285

Palonmäki 624010014. Asuinpaikka entisessä perunapellossa, jonka yläosaan istutettu männyntaimia. Alaosassa perunannosto käynnissä. Taustalla kivistä lahti, nykyinen Kymijoki. Kaakosta.



142361

Björkbacka 624010015. Asuinpaikka männikössä vanhan hiekkakuopan reunoilla. Vasemmalla Mustankorventie. Pohjoisesta.



142316

Kananiemenharju 1 624010019. Asuinpaikkalöytöjä Kananiemenharjun länsirinteen sorakuopan yläreunassa. Lounaasta.



142324

Susikopinharju 1 624010020. Asuinpaikan tuhoutunut ja osittain tutkittu pohjoisosa on sijainnut hiekkakuopan kaakkoisosassa. Vasemmalla metsässä jäljellä oleva asuinpaikka ja asumuspainanteet edelleen muinaisjäännöstä. Itäkoillisesta.



142325

Susikopinharju 1 624010020. Hiekkakuopan eteläosaa, jossa tuhoutunut ja osittain tutkittu asuinpaikka sijaitsi. Kaakosta.



142354

Susikopinharju 1 624010020. Painanne metsässä asuinpaikan kaakkoisreunassa. Puiden takana pilkottaa painanteen länsireunassa oleva, pöllöä muistuttava kivipaasi. Koillisesta.



142326

Susikopinharju 1 624010020.

Painanne metsässä asuinpaikan kaakkoisreunassa. Painanteen länsireunassa pöllöä muistuttava kivipaasi. Idästä.



142307

Strukankalliot itä 624010021.

Etualalla koillinen røykkiö, takana kalliotasanteen reunassa osittain purettu lounainen. Taustalla Kyrkoby Korsnäsbottnen. Koillisesta.



142308

Strukankalliot itä 624010021.

Puolikaaren muotoon purettu lounainen röykkiö. Etelästä.



142303-142306

Strukankalliot itä 624010021.

Kaksi röykkiötä kalliolla. Vasemmalla olevan lounaisemman röykkiön kiviä vieritetty alas kalliotasanteelta. Itäkaakosta. Panoraama.



142321

Strukankalliot 624010022.

Röykkiö 1 metsäautotien päätelenkin eteläreunassa. Itäkoillisesta.



142323

Strukankalliot 624010022.

Eteläisen kalliotasanteen koillisreunassa sijaitsevat röykkiöt. Etualalla röykkiö 2. Länsiluoteesta.



142322

Strukankalliot 624010022.

Eteläisen kalliotasanteen koillisreunassa sijaitsevat röykkiöt 2 ja 3. Etualalla suorakaiteinen röykkiö 3. Etelästä.



142317

Strukankalliot 624010022.

Rekonstruoitu röykkiö 4. Takana kallionlaella röykkiö 6. Länsiluoteesta.



142320

Strukankalliot 624010022

Etualalla tutkittu röykkiö 5. Kallionlaella oikealla röykkiö 6. Kaakosta.



142319

Strukankalliot 624010022.

Pahasti hajotettu röykkiö 6 kallionlaella. Takana rekonstruoitu röykkiö 4. Vasemmalla kallion reunassa mahdollisesti matalaa röykkiökiveystä 8. Itäkaakosta.



142318

Strukankalliot 624010022.

Tutkimaton röykkiö 7 kalliokielekkellä. Takana Timo Miettinen. Pohjoisluoteesta.



142257

Salmenkallio 624010028.

Röykkiö kalliokohoumalla. Taustalla Äyspäänselkä. Pohjoisesta.



142253

Salmenkallio 624010028.

Röykkiö kalliokohoumalla. Taustalla Äyspäänselkä. Pohjoiskoillisesta.



142327

Susikopinharju 2 624010030.

Asuinpaikka etualalla pienessä poukamassa, oikealla Susikopinharjun pohjoispäähän vievä tie. Lounaasta.



142310-142313

Kananiemenharju 2 624010031.

Asumuspainanteita kuusikossa. Asuinpaikkalöydöt kuopan keskeltä maakasasta ja reunasta rikkoutuneesta painanteesta. Oikealla paikalle johtava tie. Luoteesta. Panoraama.



142314

Kananiemenharju 2 624010031.

Asumuspainanne ja tilojen rajapyykki hiekkakuopan eteläpuolella. Lännestä.



142315

Kananiemenharju 2 624010031.

Asumuspainanne kuusikossa. Pohjoisesta.



142328

Kivikoski 624010032.

Kallioharjanteella olleesta röykkiöstä on jäljellä vain pientä pohjakiveystä. Lännestä.



142329

Kivikoski 624010032.

Etualalla pieni röykkiö. Takana laella ollut röykkiö, josta vain pientä pohjakiveystä jäljellä. Itäkaakosta.



142288

Tonttuvuori 624010033.

Pohjoisempi röykkiö kalliotasanteen päällä. Länsilounaasta.



142289

Tonttuvuori 624010033.

Eteläisempi röykkiö kalliotasanteen reunalla. Osa kivistä vieritetty alas. Lounaasta.



142342

Flakanäs 624010034.

Rantakivikkoon tehty röykkiö tai potero Munapirtin Flakanäsissä. Taustalla asuntovaunualue ja Flakanäsbottnen. Koillisesta.



142336

Roones Kirkkokalliot 624010035.

Röykkiö Kirkkokallion lounaisreunassa harjanteella. Kaakosta.



142334

Eetinniitty 1 624010037.

Asuinpaikka kivistä saaren pohjoislaella Kymijoen suvannossa. Asuinpaikkalöydöt tasanteelta. Etelästä.



142333

Eetinniitty 2 624010038.

Asuinpaikka kivistä saaren itäreunassa Kymijoen suvannossa. Idästä.



142331

Riitinginsuo 2 624010040.

Kivikon rajaama pienialainen asuinpaikka kivikautisen saaren etelärinteessä. Vasemmalla metsä-äestyksen kivivallia. Lännestä.



142332

Riitinginsuo 3 624010041.

Asuinpaikka kivikautisen rantaterassin päällä. Taustalla Stockforsin yläpuolinen Kymijoki. Lännestä.



142357-142360

Kyytkärri 624010043.

Asuinpaikkalöytöjä halkopinon vasemmalla puolella kallionreunaan pusketuissa maakasoissa. Länsiluoteesta. Asuinpaikkaa saattaa olla jäljellä vasemmalla näkyvällä metsätasanteella.



142267-142270

Leppäviikinpohja 100002365.

Neljä asumuspainannetta hakkuujätteen alla. Etualalla koillisin painanne. Oikealla kivikautinen lahti. Pohjoiskoillisesta. Panoraama.



142271

Leppäviikinpohja 1000002365.

Neljä asumuspainannetta hakkujätteen alla. Etualalla lounaisin painanne. Lounaasta.



142347

Eetinniitty 3 1000002368.

Röykkiö etualalla kallioharjanteen notkelmassa. Oikealla puolella kalliojyrkänten alapuolella Kymjoen vanhaa uomaa. Luoteesta.



142330

Merikoski 1000002919.

Raudanvalmistuspaikka siirtolohkareen juuressa vasemmalla kannon kohdalla. Takana valtatie 7. Kaakosta.



142373

Merikoski 1000002919.

Raudanvalmistuspaikka siirtolohkareen juuressa vasemmalla kannon kohdalla. Takana valtatie 7. Lounaasta.



142374

Skitunäs 1000007134.

Kvartsinkäsittelypaikka. Löytöpaikan Skitunäs 1 kvartsinkappaleet erottuvat sammalen alta metsä-
äestysurassa. Etelästä.



142378

Skitunäs 1000007134.

Löytöpaikka 2. Kvartsit ovat paljastuneet tieojan leikkauksessa. Etelästä.



142375-142377

Skitunäs 1000007134.

Kvartsinkäsittelypaikka. Löytöpaikka Skitunäs 2 Skitunäsintien ja Tyyslahdentien välisen yhdystien vasemmassa reunassa, löytöpaikka vasemmalla metsässä pienessä poukamassa tiellä näkyvän rintein (15 m mpy) juuressa (12,5 m mpy). Lounaasta. Panoraama.



142379

Skitunäs 1000007134.

Kvartsinkäsittelypaikka Skitunäsintien ja Tyyslahdentien välisen yhdystien vasemmalla puolella poukamassa, jonka rantatörmän (12,5 m mpy) tie halkaisee. Lounaasta.



142398

Kauka-Hiekka (1000007135). Asuinpaikkalöytöjä risteyksen vasemmalla puolella tasanteella. Taustalla Kyrkoby Korsnäsbottnen. Pohjoisesta.



142309

Hästmossabacken.1000007136.Metsäautotien pääte, oikealle lähtevällä ajouralla asuinpaikkalöytöjä. Männikössä hiilimiilujen jäännöksiä. Länneestä.



142343

Hästmossabacken. 1000007136. Asuinpaikkalöytöjä ajouran pinnasta, kuvan keskivaiheilta. Kuva otettu ajotien päätetasanteelta. Taustalla Hästmossen. Pohjoisesta.



142346

Villströmsbäcken 1. 1000007137. Asuinpaikkalöytöjä hiekkakuopan reunasta ison maakiven kohdalta ja vasemmalta puolelta ajouran kohdalta.



142345

Villströmsbäcken 2. 1000007138. Asuinpaikkatasannetta vanhan hiekkakuopan reunassa. Löytöjä ison kiven juuresta ja vasemmalta männyn vasemmalta puolelta. Koekuoppa takana. Etelästä



142368

Nygård 2. 1000007139. Löytöpaikka 1 mäen pohjoisreunassa hiekkakuopan kohdalla. Pohjoisesta.



142367

Nygård 2. 1000007139. Löytöpaikka 2 mäen kaakkoisrinteessä. Rune Nygård tilustiellä. Kaakosta.



142366

Nygård 2. 1000007139. Löytöpaikka 3 mäen etelärinteessä hakkuualueella. Etelästä.



142397

Långkärrskogen 1. 1000007140. Asuinpaikkalöytöjä kivi-kautisen saaren eteläisellä laella. Löydöt poimittu 1980-luvun lopulla äestysurista. Yksi löytöpaikoista keskellä. Taustalla isoja lohkareita. Eteläkaakosta.



142300

Heinäsuonpellot 1. 1000007142. Varhaismetallikautisen salmen niemi metsätien kohdalla. Oikealla Heinäsuonpellot. Asuinpaikkalöytöjä kuvasta oikeaan metsätien kohdalta ja salmen pohjoispuolelta (Heinäsuonpellot 2). Etelästä.



142301

Heinäsuonpellot 2. 1000007142. Kvartsia tien pinnasta, löytöpaikka kuvan oikeassa reunassa. Vasemmalla taustalla varhaismetallikautinen salmi ja lahti merelle. Idästä.



142371

Sammalsuo 1. 1000007144. Röykkiö tai jatulintarha kallionlaella. Kiviä sisäkkäisissä kehissä. Idästä.



142372

Sammalsuo 1. 1000007144. Röykkiö tai jatulintarha kallionlaella. Länsireunan kiviarkku. Lännestä.



142370

Sammalsuo 2. 1000007145. Kiveystä kalliolla ajouran kohdalla. Uuninjännös oikealla kuusen alla. Pohjoisesta.



142260

Korvenkalliot 3. 1000007147. Matala röykkiö männikössä Korvenkallioiden pohjoislaella. Lounaasta.



142335

Eetinniitty 4. 1000007149. Kivi- ja/tai pronssikautinen asuinpaikka saaren lounaisrinteen poukamassa.



142380

Aarniorinne. 1000007150. Asuinpaikkalöytöjä halkopinojen välisellä tasanteella myöhäiskivikautisessa saaren laella. Taustalla Kymijoki. Kaakosta.



142337

Lahdenkuva. 1000007151. Asuinpaikkalöytöjä hiekkakuopan pohjoisreunassa. Taustalla Jonakorventie. Lännestä.



142387

Lahdenkuva. 1000007151. Asuinpaikkalöytöjä hiekkakuopan pohjoisreunassa. Oikealla Jonakorventie. Etelästä.



142338-142341

Lahdenkuva. 1000007151. Asuinpaikkalöytöjä tien oikealta puolelta penkasta mänyntaimien kohdalta sekä mäntyjen taakse jäävän hiekkakuopan reunasta. Pohjoisesta.



142385

Järvensuo. 1000007152. Kivikautinen asuinpaikka Järvensuon luoteispuolisella harjanteella hiekkakuopan reunassa. Vasemmalla Korkiakalliontie. Etelästä.



142386

Järvensuo. 1000007152. Kivikautinen asuinpaikka Järvensuon luoteispuolisella harjanteella hiekkakuopan reunassa. Vasemmalla Korkiakalliontie. Etelälounaasta.



142348

Karhunperseenkallio. 1000007153. Laikutettua asuinpaikkatasannetta. Vasemmalla Takasuo.



142353

Karhunperseenkallio. 1000007153. Asuinpaikkatasannetta hakkuualueella. Oikealla Takasuo. Länneä.



142349

Karhunperseenkallio. 1000007153. Asuinpaikan kvartsia istutuslaikussa. Koillisesta.



142350

Karhunperseenkallio. 1000007153. Asuinpaikan kvartsia istutuslaikussa. Koillisesta.



142276

Lippukallio. 1000007154. Puoliluola ja siirtolohkare Lippukalliontien suunnasta. Suuaukko kulman oikealla puolella. Eteläkaakosta.



142275

Lippukallio. 1000007154. Puoliluolan suuaukko. Eteläkaakosta.



142274

Lippukallio. 1000007154. Puoliluola. Asuinpaikkalöydöt Rune Nygårdin tekemästä koekuopasta, rapakivikerroksen alta. Etelästä.



142272

Karjansuo. 1000007155. Karjansuo 1 vasemmalla metsässä kivitautisen rantaterassin päällä, Karjansuo 2 tiellä kuvanotto paikalla. Oikealla tien reunassa taukopaikka. Luoteesta.



142273

Karjansuo. 1000007155. Karjansuo 2 löytöpaikka tiellä mutkan kohdalla. Luoteesta.



142344

Makkarsaari 1000007156. Asuinpaikan maastoa mäen etelärinteessä hakkuualueella. Löydöt otettu talteen äestyksen jälkeen. Lounaasta.



142277-142279

Limmansaari. 1000007157. Kivikautinen lahti ja salmi Limmansaaren (keskellä) asuinpaikan edustalla. Lännestä. Panoraama.



142364

Nygård 1. 1000007159. Asuinpaikkalöytöjä maakiven juuresta. Takana kallioharjanne. Etelästä.



142355

Ratängen 1. 1000007160. Röykkiö metsässä, ajouran varressa. Kaakosta.



142395

Danielsbacka. 1000007162. Asuinpaikkalöytöjä tuulenkaadon kohdalla. Taustalla Myllykylänjokilaakso. Lännestä.



142382

Tervakallio 1. 100007163. Kvartsisuonesta lohkottua kvartssia kallion pinnassa Tervakallion pohjoispään laella. Suoni puiden ja heinikon rajaamalla alueella. Etelästä.



142383

Tervakallio 1. 100007163. Kvartsisuonesta lohkottua kvartssia kallion pinnassa Tervakallion pohjoispään laella. Suoni puiden ja heinikon rajaamalla alueella. Lounaasta.



142381

Tervakallio 2. 1000007164. Kvartsilouhos pienessä luolassa Tervakallion kaakkoispään laella. Luoteesta.



142388

Mossamalmen. 1000007165. Mossamalmen 1. Asuinpaikkalöytöjä tasanteelle kaivetun hiekkakuopan reunasta. Kaakosta.



142389

Mossamalmien. 1000007165. Mossamalmien 2. Kivikautisia asuinpaikkalöytöjä hiekkakuopan reunassa. Kuva otettu luukeskittymän kohdalta. Kaakosta.



142390

Mossamalmien. 1000007165. Mossamalmien 2. Etualalla pyyntikuoppa ja sen takana hiekkakuopan reunassa toinen, osaksi leikkautunut kuoppa. Hiekkakuopan reunassa kivikautisia asuinpaikkalöytöjä. Idästä.



142391

Mossamalmen. 1000007165. Mossamalmen 2. Hiekkakuopan reunassa tasanteen keskimäinen pyyntikuoppa, joka on osaksi tuhoutunut hiekanotossa. Etelästä.



142392

Mossamalmen. 1000007165. Mossamalmen 2. Kivikautisia asuinpaikkalöytöjä hiekkakuopan reunassa. Keskellä tasanteen keskimäinen pyyntikuoppa, joka on osaksi tuhoutunut hiekanotossa. Lännestä.



142394

Mossamalmen. 1000007165. Mossamalmen 2. Pyyntikuoppia ja kivikautisia asuinpaikkalöytöjä hiekkakuopan reunassa. Etualalla kuopan päässä luukeskittymä. Etualalla Vastilantie. Kaakosta.



142362

Aaltola. 1000007172. Peltoauekan oikeassa reunassa, kivikautisen lahden kohdalla, kahden piiesineen katkelman KM 11004:1-2 löytöpaikka. Laitumen edustalta löytynyt kivikirveen katkelma (ei tallessa).



142363

Metsä-Marttila. 1000007175. Vasarakirveen KM 17682 löytöpaikka maakiven lähellä rantamaalla. Takana Kymijoki.



142356

Ratängen 2.1000007181.Ratängen 2. Etualalla keskellä palaneiden luiden löytöpaikka, jonka kohdalle historiallisella ajalla tehty rakennus. Rakennuksenpaikka erottuu heinikkona. Takana ajoura. Pohjoisesta.