

Esit. tfo 32/13.2.1991

**RANUAN muinaisjäännösten inventointi 1990**

Osa 2: kohdeluettelot, luonnokset ja karttaotteet

Hannu Kotivuori  
Maakunnallinen arkeologi  
Lapin maakuntamuseo

## Sisällys

	sivu
<b>Johdanto</b> - Ranuan muinaisjäännösten inventointi 1990	1
<b>Yleiskartta</b> - Ranuan muinaisjäännökset kohdenumeroin	3
<b>Kohdeluokittelu</b> - kohteet 1 - 108	4
<b>Paikantaminen</b> - muinaisjäännösten jakautuminen kartoille	6
<b>Luettelo karttaluonnoksista</b>	7
<b>Kohdeluettelo</b>	8
<b>Peruskarttaliitteet 1 - 46</b>	22
<b>Karttaluonnokset</b>	68
<b>Yleiskartta 1:400 000</b> - esihistorialliset asuinpaikat	93
- pyyntikuoppakohteet	94



**RANUAN MUINAISJÄÄNNÖSTEN INVENTOINTI 1990****Osa 2: kohdeluettelo, luonnokset ja karttaotteet**

Lapin maakuntamuseon muinaisjäännösten perusinventointia koskeva tutkimushanke kohdistui viiden viikon ajan Ranualle (21.8. - 21.9. 1990). Ranuan kunnan kulttuuriasiainlautakunnan myöntettyä 8500.-FK Hannu Kotivuorelle matka-avustusta inventoinnin suorittamiseen, saattoi Lapin maakuntamuseo toteuttaa hankkeen kenttätyövaiheen jo kolme kuukautta avustuspäätöksen saamisesta tietoonsa. Työ liittyy projektiluonteiseen hankkeeseen, jolla pyritään uudistamaan ja lisäämään olennaisesti Lapin esihistoriasta koottua tietoaainesta. Monet aikaisemmin suoritettut maastoinventoinnit ovat jääneet puutteellisiksi tai vanhentuneet nopean ympäristökehityksen myötä. Ranualla varsinaista inventointia ei ole suoritettu aikaisemmin lainkaan, mutta monet tutkijat (mm. Aarni Erä-Esko, Markku Torvinen, Oiva Keskitalo, Anja Sarvas ja Hannu Kotivuori) ovat tehneet etenkin esinelöytöjen tiedottamisen jälkeen tarkastusmatkoja muinaisjäännöskohteisiin ja todenneet joitakin esihistoriallisia asuinpaikkoja.

Varhaisimmat esinelöydöt Ranualta on toimitettu valtion kokoelmiin 1800-luvun lopulla. Näistä ensimmäinen esine on soikea tuluskivi (KM 1969:107), jonka stipendimatkalla Suomen Muinaismuistoyhdistyksen toimeksiannosta ollut Hjalmar Appelgren sai vuonna 1879 rovaniemeläiseltä Iisak Hoikalta. Tuo Putkivaarasta löydetty esine ei jäänyt pitkään yksittäiseksi ilmiöksi, vaan mm. Zacharias Castrén keräsi vuonna 1887 alueella liikkueensa tietoja muinaiskansan merkeistä. Muinaisesineiden aktiivisina toimittajina kunnostautuivat sittemmin mm. haavuri Kaarlo Moilanen vuonna 1896 ja monet yksittäiset maanomistajat kuten Toini Tuiremo sekä Lahja Karjalainen. Varhaisin kaivaus ajoittui vuoteen 1922, jolloin Aarne Europeus (myöh. Äyräpää) tutki todennäköisimmin mesoliittiseen vaiheeseen ajoittuvaa asuinpaikkakerrostumaa kirkonkylän kupeella olevan Kolonenäkkeen harjalla. Esko Sarasmon kaivaus vuonna 1947 tuotti Luhtajärven Aholan tilan mailta varhaismetallikautista asbestikeramiikkaa sisältäneen asuinpaikan materiaalia. Kolmas Ranualla suoritettu kaivaus ajoittui juuri kuluneelle kesälle, kun Kaarlo Katiskoski suoritti museoviraston työllisyyskaivauksen Kultisalmen rannalla olevan kivikautisen asuinpaikan maisemissa. Löydökset sisälsivät mm. tyyppillistä kampakeramiikkaa. Varhaisemmista löydöistä ja ennen vuotta 1987 tunnetuista kohteista on Jukka Juntunen kirjoittanut seikkaperäisen esityksen juuri ilmestyneessä Ranuan historiassa.

Aikaisempien tarkastusten puitteissa Ranualta on erotettu kaikkiaan 34 kohdetta, joista kahdeksan tai yhdeksän saatetaan luokitella selvästi esihistorialliseksi asuinpaikaksi (kohteet nro 1, 3 (=24), 4 (varauksin), 5, 8, 18, 23, 28, 29). Uusimmat tarkastukset ennen inventointia lisäsivät asuinpaikkalukua neljällä kohteella (nro:t 35,36,37 ja 38). Muilta osin aineistossa oli huomattava määrä yksittäisten esineiden löytöpaikkoja ja epämääräisiä kohteita kuten "papin syömapaikka", "Jättiläisen pesä" ja "Jättiläisen hauta." Suoritetun inventoinnin tuloksena muinaisasuinpaikkoja voidaan katsoa olevan yhteensä 25 varmaa ja neljä epävarmaa paikallistusta. Kokonaiskuva monipuolistui myös huomattavasti kun luetteloon liitettiin yhteensä 25 aikaisemmin paikantamatonta pyyntikuoppakohdetta, jotka välillisesti viestivät muinaisaikojen oleskelusta alueella. Samoin paikantui joitakin mahdollisia pyyntikuopparyhmiä, yli kymmenen kesähautasaarta, rakennusten perustuksia ja muita historiallisen ajan kiintoisia kohteita. Näistäkin otettiin luetteloon selkeimmät tapaukset, jotta myöhemmiltä tulkintaepäselvyyksiltä välttyttäisiin. Kohteet kuuluvat myös muinaismuistolain piiriin ja ovat siten oikeutettuja tulla luetteloiduiksi. Oman erityismainintansa ansaitsevat Luiminkajärven pohjoispään leirikeskuksen tuntumasta tavattu selkeästi lappalaiseksi määriteltävä kotavalli keskusliesineen (kohde 29) ja lappalaisten palvostoimintaan liittyväksi arveltavat kivilatomukset Vaaralamminvaaran laella (kohde 74).

Inventointikertomuksen eri osien valmistumisen eriaikaisuuden vuoksi käsillä oleva **osa 2** valmistuu ensin ja varsinaiset kohdeselosteet sekä detaljoidummat tiedot esinelöydöksistä sisältävät listaukset liittyvät myöhemmin koottavaan **osaan 1**. Lisäksi valokuvamateriaali ja kuvaluettelot muodostavat oman täydennysosansa kertomukseen. On selvää, että Ranuan muinaisjäännösten perusselvitys tulee aikojen saatossa täydentymään uusilla kohteilla ja tiedoilla. Kertomus pyrkii olemaan lähtökohta, johon on koottu ne maastokohteet, jotka valinneissa olosuhteissa löytyivät tai on määritelty aikaisemmissa tarkastuksissa. Erityisesti jokialueilta kunnan länsi- ja eteläosista voi olettaa löytyvän lisäkohteita.

Rovaniemellä 18.1.1991



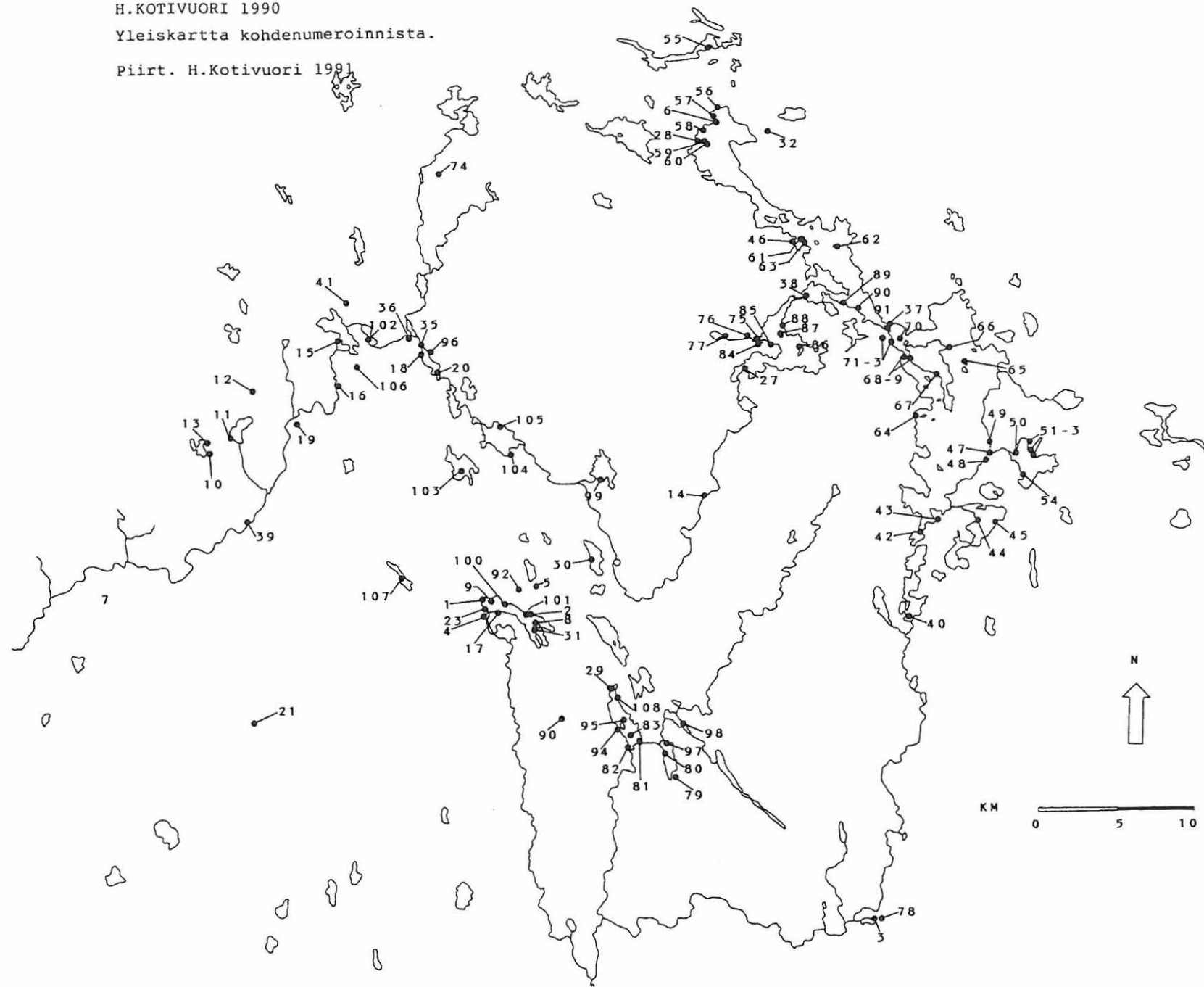
Hannu Kotivuori  
Maakunnallinen arkeologi  
Lapin maakuntamuseo

RANUAN MUINAISJÄÄNNÖKSET

H.KOTIVUORI 1990

Yleiskartta kohdenumeroinnista.

Piirt. H.Kotivuori 1991



## RANUA 1 - 108

Inventointikohteiden määrittely	kohdenumerot	
kivikautinen asuinpaikka		
	1,3(=24),8,18,23,28,29,30,35,36,37,38,44,47,58,67,75,81,82, 84,86,97,98,101	<u>Yht. 24</u>
kivikautinen asuinpaikka?		
	80,95,99,(104)	<u>Yht. 3+1</u>
varhaismetallikautinen asuinpaikka		
	5	<u>Yht. 1</u>
kivikautinen löytöpaikka		
	2,4,6,7,9,11,12,13,14,15,16,39,46,49,50,51,52,53,54,56,60,68, 69,92,96,100,102	<u>Yht. 28</u>
kivikautinen löytöpaikka?		
	17,25,34,88	<u>Yht. 4</u>
rautakautinen löytöpaikka		
	18,(26),27,32,41	<u>Yht. 4+1</u>
lappalaisasuinpaikka		
	29	<u>Yht. 1</u>
lappalaisasuinpaikka?		
	37,67	<u>Yht. 2</u>
lapinpato		
	91	<u>Yht. 1 (+ X)</u>
pyyntikuoppia		
	1,37,38,42,43,45,47,48,62,64,65,66,67,71,72,76,77,78,79,81, 84,85,89,91,94,97,103,106	<u>Yht. 28</u>
pyyntikuoppia?		
	8,29,61,63,73,75,80,90	<u>Yht. 8</u>
purnuja		
	83	<u>Yht. 1 (+ X)</u>

Inventointikohteen määrittely	kohdenumerot
kalakenttä	
(42),44,(45),(50),58	<u>Yht. 2+3</u>
rakennuksen perustus tai kiuas	
9,13,20,29,(37),40,42,55	<u>Yht. 7+1</u>
kesähautoja	
9,31,(40),(57),59,(61),70,83,87,(103),105,107,108	<u>Yht. 9+4</u>
kivilatomuksia	
(21),74	<u>Yht. 1+1</u>
rajakivilatomus	
93	<u>Yht. 1</u>
muinaisuuden löytöpaikka	
33	<u>Yht. 1</u>
epämääräisiä kohteita	
10,19,22	<u>Yht. 3</u>

- erityisesti sulkuihin merkittyjä kohteita voi pitää epävarmoina.













## Ranuan muinaisjäännösten jakautuminen karttaotteille:

Liite nro	Pk. nro	Kohdenumerot
1	3523 09	93
2	3523 09	81,82,83,94,95,108
3	3523 09	25?,80,97
4	3523 12	79,97
5	3523 12	98
6	3524 01	21
7	3524 02	39
8	3524 02	10,11,13
9	3524 02	12,19?
10	3524 03	15,16,106
11	3524 04	1,4,9,17,23,26?,100
12	3524 04	107
13	3524 05	106
14	3524 05	103
15	3524 06	18,20?,35,36,96?
16	3524 06	41,102
17	3524 07	29
18	3524 07	2,8,31,101
19	3524 07	5,92
20	3524 07	30
21	3524 08	99
22	3524 08	104
23	3524 11	14
24	3524 12	27,76,77
25	3524 12	27,75,76,84,85
26	3524 12	85,86,87,88
27	3524 12	38
28	3524 12	46,61,63
29	3541 02	3,34?,78
30	3542 01	40
31	3542 01	42
32	3542 02	43
33	3542 02	64
34	3542 02	67
35	3542 03	66,67
36	3542 03	37,68,69,70,71,72,73,91
37	3542 03	89,90
38	3542 03	62
39	3542 05	44,45
40	3542 05	47,48,49
41	3542 05	50,51,52,53,54
42	3542 06	65
43	3613 04	74
44	3613 10	6,28,56,57,58,59,60
45	3613 10	32
46	3613 11	55

## Luettelo karttaluonnoksista

Kohde		sivu
Ranua	1 (alue a)	68
	1 (alue b)	68
	29	69
	30	70
	40,42	71
	43,44	72
	45,47	73
	54,55	74
	56,57,58	75
	59,62	76
	61,64,65	77
	66,67	78
	69,70,71,72	79
	74	80
	74 (kaksi lahdelmaa)	81
	75,77	82
	78,79	83
	80,82	84
	81	85
	83,84	86
	85,86	87
	87,88,89	88
	90,91,92	89
	94,95	90
	97	91
	98,99	92

## Karttamerkkejä:

	kvartsia
	liesi tai palaneita kiviä
	pyyntikuoppa, purnu tai kesähauta
	pyyntikuoppa? tai muu epämääräinen painanne
	suo, räme tai muu vettynyt ala
	hiekkakuoppa
	polku
	metsätie tms.
	kivi
	talo tai mökki
	lato, vaja tai muu ulkorakennus
	peruna- tai kasvima







## RANUA

- 8           Ranua Ranuanjärvi (E)  
            Päiväranta  
            (Peltosaari)           kivikautinen asuinpaikka II/III  
                                    pyyntikuoppia ?           II
- Pk. 3524 07 Kuha  
            x = 7314 45  
            y = 481 75  
            z = n. 143
- 9           Ranua Ranuanjärvi           kesähautoja           II/III  
            Pirttisaari           kivikautinen löytöpaikka II  
                                    rakennusten perustuksia -
- Pk. 3524 04 Ranua  
            x = 7316 05  
            y = 478 88  
            z = 145
- 10          Ylimaa Alajärvi (E)           kuopanne ("jättiläisen pesä") III  
            Ns. Kovakangas
- Pk. 3524 02 Raiskio  
            x = 7326 -  
            y = 460 -  
            z = -  
            (arvio)
- 11          Ylimaa Peurajärvi (W)       kivikautinen löytöpaikka II  
            Haapala
- Pk. 3524 02 Raiskio  
            x = 7327 30  
            y = 461 98  
            z = n. 148
- 12          Ylimaa Kaarlejärvi (W)       kivikautinen löytöpaikka II  
            (nyk. rämesuo)
- Pk. 3524 02 Raiskio  
            x = 7329 55  
            y = 464 40  
            z = n. 146  
            (arvio)
- 13          Ylimaa Peurajärvi/  
            Koukkujärvi           kivikautinen löytöpaikka II/III  
            (nyk. rämesuo)       hist.ajan rakennusten  
                                    perustuksia (alueella) -
- Pk. 3524 02 Raiskio  
            x = 7327 03  
            y = 460 40  
            z = n. 142  
            (arvio)
- 14          Ranua Simojoki (yläosa)       kivikautinen löytöpaikka II  
            Takkikoski
- Pk. 3524 11 Auralampi  
            x = 7321 25  
            y = 492 55  
            z = n. 160

## RANUA

- 15 Ylimaa Portimojärvi (luusua) Kynälä kivikautinen löytöpaikka II  
Pk. 3524 03 Yli-Portimojärvi  
x = 7332 82  
y = 469 28  
z = n. 144  
(arvio)
- 16 Ylimaa Portimojärvi/ Simojoki Ns. Leppikosken kumpu kivikautinen löytöpaikka II  
Pk. 3524 03 Yli-Portimojärvi  
x = 7330 63  
y = 469 08  
z = n. 143  
(arvio)
- 17 Ranua Ranuanjärvi (S) Ns. Lohi kivikautinen löytöpaikka? III  
Pk. 3524 04 Ranua  
x = 7315 30  
y = 479 00  
z = n. 145  
(arvio)
- 18 Ylimaa Saukkojärvi Lohela kivikautinen asuinpaikka II rautakautinen löytöpaikka II/III  
Pk. 3524 06 sauikkojärvi  
x = 7332 32/37  
y = 474 78/75  
z = n. 145/147
- 19 Ylimaa Simojoki Ns. Papinahon lehto hist.ajan tapahtumapaikka -  
Pk. 3524 02 Raiskio  
x = 7327 -  
y = 466 -  
z = -  
(arvio)
- 20 Ylimaa Saukkojärvi Lapinsaari kiuas III  
Pk. 3524 06 Saukkojärvi  
x = 7331 05  
y = 475 62  
z = n. 145  
(arvio)
- 21 Ylimaa Näätävaara kiviraunioita ? III ?  
Pk. 3524 01 Näätäaapa  
x = 7311 -  
y = 463 -  
z = -  
(arvio)

## RANUA

- 22 Ylimaa Kuusivaara (S) kuoppia ? ("jättiläisten III?  
hautoja")
- Pk.  
x =  
y =  
z =
- 23 Ranua Ranuanjärvi (W) kivikautinen asuinpaikka II
- Pk. 3524 04 Ranua  
x = 7315 51  
y = 478 38  
z = n. 145 - 147.5
- 24 = 3
- 25 Ranua Petäjäjärvi kivikautinen löytöpaikka ? -
- Pk. 3529 09 Luiminkajärvi  
x = 7306 -  
y = 489 -  
z = -  
(arvio)
- 26 Ranua Ranuanjärvi (W) rautakautinen löytöpaikka III  
Multikangas
- Vrt. nro 1
- Pk. 3524 04 Ranua  
x = 7316 -  
y = 478 -  
z = -  
(arvio)
- 27 Simojärvi Aitakumpu rautakautinen löytöpaikka II/III  
Ristisalmi
- Pk. 3524 12 Aitakumpu  
x = 7330 62  
y = 495 82  
z = n. 176
- 28 Kemihaara Pohjaslahti kivikautinen asuinpaikka II  
Kujala/Uutela
- Pk. 3613 10 Näskänselkä  
x = 7345 73/53/25  
y = 492 92/91/95  
z = n. 177
- 29 Ranua Luiminkajärvi (N) kivikautinen asuinpaikka II  
Pihlajaharju lappalaisten kodansija II  
pyyntikuoppia II/III  
hist. ajan rakennusten perustuksia -
- Pk. 3524 07 Kuha  
x = 7310 18  
y = 486 40  
z = n. 152 - 157

## RANUA

- 30 Ranua Kaitajärvi (W)  
Ns. Kemppainen kivikautinen asuinpaikka II/III
- Pk. 3524 07 Kuha  
x = 7318 45 - 60  
y = 485 22  
z = n. 157 - 159
- 31 Ranua Ranuanjärvi (E)  
Ruumissaari kesähautoja II
- Pk. 3524 07 Kuha  
x = 7314 10  
y = 481 58  
z = n. 144
- 32 Kemihaara Simojärvi  
Putkivaara rautakautinen löytöpaikka III ?
- Pk. 3613 10 Näskänselkä  
x = 7345 -  
y = 497 -  
z = -  
(arvio)
- 33 Ranua Asmunti  
Karhusuo muinaissuksen löytöpaikka II
- Pk.  
x = 7291  
y = 480  
z =  
(arvio)
- 34 Ranua Kelankylä  
Siuruanjärvi kivikautinen löytöpaikka III ?
- Pk. 3541 02 Kelankylä  
x =  
y =  
z =  
(arvio)
- 35 Ylimaa Saukkojärvi (NW) kivikautinen asuinpaikka II
- Pk. 3524 06 Saukkojärvi  
x = 7332 50  
y = 474 85  
z = n. 145
- 36 Ylimaa Saukkojärvi  
Nivala kivikautinen asuinpaikka II
- Pk. 3524 06 Saukkojärvi  
x = 7333 37  
y = 474 08  
z = n. 145
- 37 Simojärvi Kultisalmi  
Kultikangas kivikautinen asuinpaikka II  
pyyntikuoppia II
- Pk. 3542 03 Olanko  
x = 7333 10 - 35  
y = 505 03 - 70  
z = n. 145

## RANUA

38	Simojärvi Välttämönsalmi	kivikautinen asuinpaikka pyyntikuoppia	II/III II
		Pk. 3524 12 Aitakumpu x = 7335 08/22/15 y = 499 55/40/28 z = n. 177 - 179	
39	Ylimaa Simojoki (Raiskio) Holappa	kivikautinen löytöpaikka	II
		Pk. 3524 02 Raiskio x = 7321 40 y = 462 85 z = n. 135	
40	Simojärvi Saarijärvi Pikkusaari	kesähautoja ? rakennuksen perustus	II -
		Pk. 3542 01 Saariharju x = 7341 30 y = 506 06 z = n. 177	
41	Ylimaa Portimojärvi Ruonakoski	rautakautinen löytöpaikka	II
		Pk. 3524 06 Saukkojärvi x = y = z =	
42	Simojärvi Koirajärvi Kenttätaipale	pyyntikuoppia hist. ajan asuinkenttä	II -
		Pk. 3542 01 Saariharju x = 7319 85 y = 506 75 z = n. 180	
43	Simojärvi Impiönniemi Akonlampi	pyyntikuoppia	II
		Pk. 3542 02 Soppananselkä x = 7320 28 y = 507 93 z = n. 180	
44	Simojärvi Impiönjärvi Kenttäniemi	kivikautinen asuinpaikka kalakenttä	II II
		Pk. 3542 05 Penämönjärvi x = 7320 38 y = 510 45 z = n. 179	
45	Simojärvi Impiönjärvi Ahoniemi	pyyntikuoppa kalakenttä ?	II II
		Pk. 3542 05 Penämönjärvi x = 7320 40 y = 511 70 z = n. 182	

## RANUA

- 46 Simojärvi Pajuselkä Ruonaniemi kivikautinen löytöpaikka II  
Pk. 3524 12 Aitakumpu  
x = 7338 75  
y = 498 85  
z = n. 176.5
- 47 Simojärvi Soppananselkä (E) Kuittari kivikautinen asuinpaikka II  
pyyntikuoppia II  
Pk. 3542 05 Penämönjärvi  
x = 7324 74  
y = 511 60  
z = n. 177 - 179
- 48 Simojärvi Soppananselkä (E) Vierelä pyyntikuoppia II  
Pk. 3542 05 Penämönjärvi  
x = 7324 50  
y = 511 48  
z = n. 180
- 49 Simojärvi Soppananselkä (E) Penämö kivikautinen löytöpaikka III  
Pk. 3542 05 Penämönjärvi  
x = 7325 45  
y = 511 50  
z = n. 177
- 50 Simojärvi Penämönjärvi Penämönniemi kivikautinen löytöpaikka II  
kalakenttä ? II  
Pk. 3542 05 Penämönjärvi  
x = 7324 65  
y = 513 18  
z = n. 182
- 51 Simojärvi Penämönjärvi Pohjaslahti (NE) kivikautinen löytöpaikka II  
Pk. 3542 05 Penämönjärvi  
x = 7325 48  
y = 514 15  
z = n. 182
- 52 Simojärvi Penämönjärvi Reetanpalo kivikautinen löytöpaikka II/III  
Pk. 3542 05 Penämönjärvi  
x = 7324 80  
y = 514 25  
z = n. 182
- 53 Simojärvi Penämönjärvi Ärjänniemi kivikautinen löytöpaikka II/III  
Pk. 3542 05 Penämönjärvi  
x = 7324 45  
y = 514 40  
z = n. 182

## RANUA

54	Simojärvi	Penämönjärvi Ollinpalonniemi	kivikautinen löytöpaikka II/III Pk. 3542 05 Penämönjärvi x = 7323 67 y = 513 63 z = n. 182	
55	Kemihaara	Piittisjärvi Rantala	hist.ajan rakennuksen perustus Pk. 3613 11 Piittisjärvi x = 7351 75 y = 491 85 z = n. 177	-
56	Kemihaara	Pohjaslahti Rantala	kivikautinen löytöpaikka II/III Pk. 3613 10 Näskänselkä x = 7347 38 y = 494 15 z = n. 177	
57	Kemihaara	Pohjaslahti Raatesaari	kesähautoja ? Pk. 3613 10 Näskänselkä x = 7347 00 y = 494 05 z = n. 177	II
58	Kemihaara	Pohjaslahti Kenttälä	kivikautinen asuinpaikka II/III kalakenttä II/III Pk. 3613 10 Näskänselkä x = 7345 95 - 7346 05 y = 493 15 - 32 z = n. 177	
59	Kemihaara	Pohjaslahti Isosaari	kesähautoja Pk. 3613 10 Näskänselkä x = 7345 35 y = 493 10 z = n. 179	II
60	Kemihaara	Pohjaslahti Pikkusaari	kivikautinen löytöpaikka III Pk. 3613 10 Näskänselkä x = 7345 25 y = 493 33 z = n. 176	
61	Simojärvi	Pajuselkä Peltosaari	kuoppia (pyyntik.?) Pk. 3524 12 Aitakumpu x = 7338 98 y = 499 12 z = n. 179	II

## RANUA

- 62 Simojärvi Pajuselkä  
Ahosaari pyyntikuoppia II  
Pk. 3542 03 Olanko  
x = 7338 34  
y = 501 69 - 81  
z = n. 180
- 63 Simojärvi Vitikkosaari pyyntikuoppia ? II  
Pk. 3524 12 Aitakumpu  
x = 7338 82  
y = 499 78  
z = n. 178
- 64 Simojärvi Soppananselkä  
(W) pyyntikuoppa II  
Pk. 3542 02 Soppananselkä  
x = 7327 ~~20~~18 *Kortan mukaan*  
y = 506 ~~61~~62  
z = n. 178
- 65 Simojärvi Selkäsaaret  
(N) pyyntikuoppia II  
Pk. 3542 06 Soppananjärvi  
x = 7330 70  
y = 510 18  
z = n. 178
- 66 Simojärvi Porosaari (NE) pyyntikuoppa II  
Pk. 3542 03 Olanko  
x = 7331 80  
y = 508 80  
z = n. 179
- 67 Simojärvi Porosaari (SW)  
Kuoppalahti kivikautinen asuinpaikka II a)  
lappalaisasuinpaikka ? II  
pyyntikuoppia II b)  
Pk. 3542 02 Soppananselkä/  
3542 03 Olanko  
a) x = 7330 00 - 04 b) 7329 75 - 99  
y = 508 28 508 30 - 40  
z = n. 177 n. 180
- 68 Simojärvi Hietasalmi (W)  
Simojärven koulu kivikautinen löytöpaikka II/III  
Pk. 3542 03 Olanko  
x = 7331 20  
y = 506 28  
z = n. 176.5
- 69 Simojärvi Hietasalmi (E)  
Porosaari kivikautinen löytöpaikka II  
Pk. 3542 03 Olanko  
x = 7331 08  
y = 506 70  
z = n. 180



## RANUA

70	Simojärvi Kultisalmi Venäläissaari	kesähautoja Pk. 3524 03 Olanko x = 7332 28 y = 506 12 z = n. 179	II
71	Simojärvi Kultisalmi Takkulahti (N)	pyyntikuoppa Pk. 3524 03 Olanko x = 7332 07 y = 505 37 z = n. 178	II
72	Simojärvi Kultisalmi Takkulahti (saari)	pyyntikuoppa Pk. 3524 03 Olanko x = 7331 85 y = 505 53 z = n. 180	II
73	Simojärvi Kultisalmi 'Kaivossuo'	pyyntikuoppia ? Pk. 3524 03 Olanko x = 7332 00 y = 504 68 z = n. 185	II
74	Ylimaa Vaaralamminvaara	kivilatomuksia (seitoja ?) Pk. 3613 04 Siika-Kämä x = 7342 75 y = 476 90 z = n. 190	I
75	Simojärvi Aitakumpu Juurenniemi	kivikautinen asuinpaikka pyyntikuoppia ? Pk. 3524 12 Aitakumpu x = 7332 45 y = 496 40 - 65 z = n. 178	II II/III
76	Simojärvi Aitakumpu Juurensuu (Tiheämännikkö)	pyyntikuoppa Pk. 3524 12 Aitakumpu x = 7332 61 y = 495 75 z = n. 180	II
77	Simojärvi Aitakumpu Juurenlampi (E)	pyyntikuoppia Pk. 3524 12 Aitakumpu x = 7332 60 y = 494 40 z = n. 176	II
78	Ranua Kelankylä Siuruankangas (W)	pyyntikuoppa Pk. 3541 02 Kelankylä x = 7294 88 y = 503 52 z = n. 152	II

## RANUA

- 79 Ranua Petäjäjärvi (SE)  
Hietala pyyntikuoppia II  
Pk. 3523 12 Kuukasjärvi  
x = 7302 17/04 *Kortan mukaan*  
y = 490 36/56  
z = n. 160/165
- 80 Ranua Petäjäjärvi (NW)  
Särkiniemi kivistä asuinpaikka ? II  
pyyntikuoppa ? II  
Pk. 3529 09 Luiminkajärvi  
x = 7306 00/03  
y = 489 70/60  
z = n. 155/160
- 81 Ranua Luiminkajärvi (SE)  
Tousanniemi kivistä asuinpaikka II  
pyyntikuoppia II  
Pk. 3523 09 Luiminkajärvi  
x = 7306 58 - 72  
y = 488 05 - 25  
z = n. 152 - 158
- 82 Ranua Luiminkajärvi (SW)  
Niemelä kivistä asuinpaikka II  
Pk. 3523 09 Luiminkajärvi  
x = 7306 40  
y = 487 40  
z = n. 153
- 83 Ranua Luiminkajärvi  
Kalliosaari kesähautoja II  
purnuja -  
Pk. 3523 09 Luiminkajärvi  
x = 7307 12  
y = 487 50  
z = n. 153
- 84 Simojärvi Aitakumpu  
Korteniemi (N) kivistä asuinpaikka II/III  
pyyntikuoppia II/III  
Pk. 3524 12 Aitakumpu  
x = 7332 18  
y = 496 65  
z = n. 178
- 85 Simojärvi Aitakumpu  
'Paloniemi' pyyntikuoppia II  
Pk. 3524 12 Aitakumpu  
x = 7332 18  
y = 497 45  
z = n. 178

## RANUA

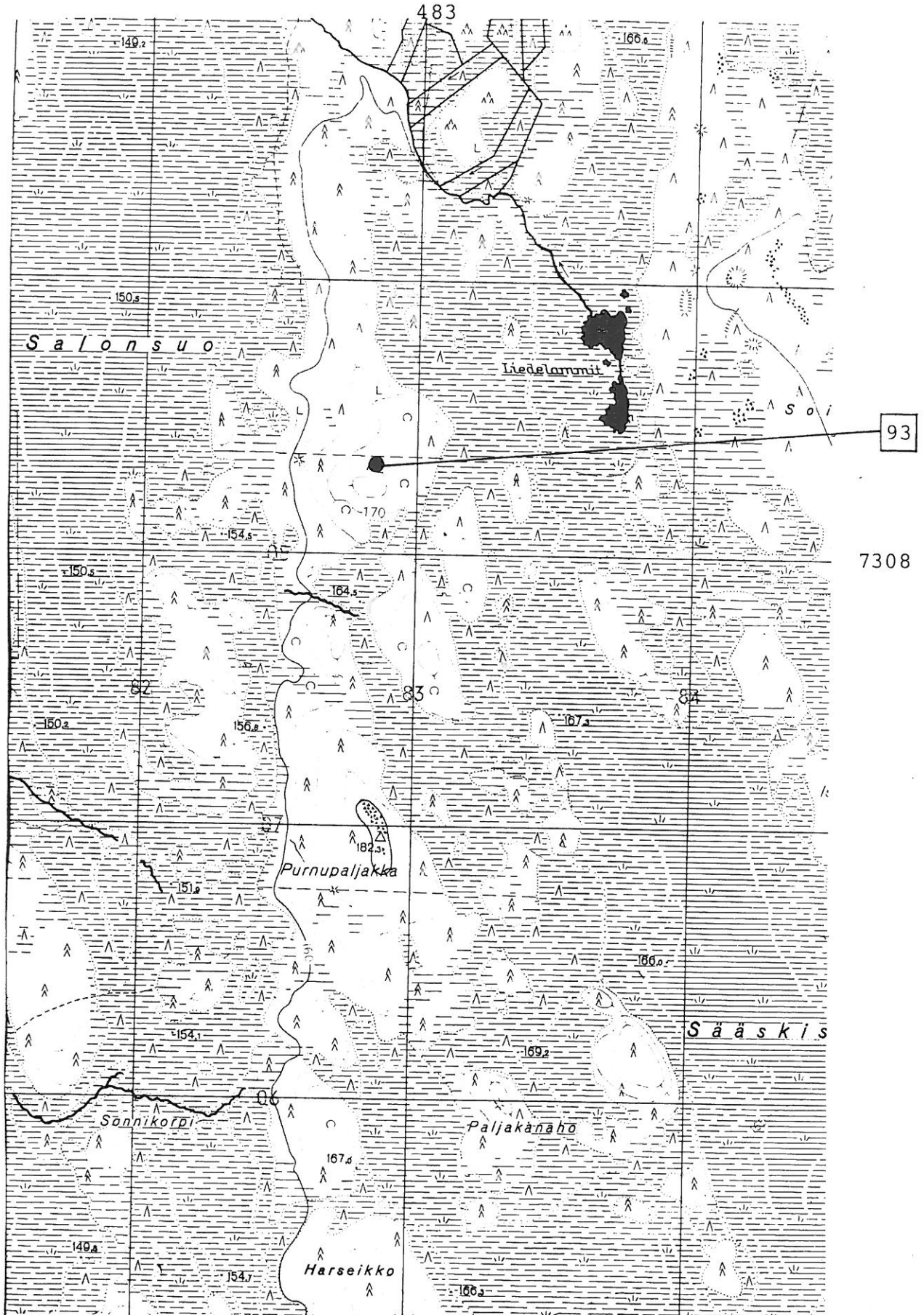
- 86 Simojärvi Aitakumpu kivikautinen asuinpaikka II  
Koivusaari (N)  
Pk. 3524 12 Aitakumpu  
x = 7331 92  
y = 499 40  
z = n. 176.5
- 87 Simojärvi Aitakumpu kesähautoja II  
Hautasaari kalakellareita -  
Pk. 3524 12 Aitakumpu  
x = 7332 65  
y = 498 30  
z = n. 178
- 88 Simojärvi Aitakumpu kivikautinen löytöpaikka II/III  
Välttämönselkä (E)  
Pk. 3524 12 Aitakumpu  
x = 7333 03  
y = 498 55  
z = n. 176.5
- 89 Simojärvi Olangonniemi pyyntikuoppa II  
Olanko  
Pk. 3542 03 Olanko  
x = 7304 78  
y = 501 73  
z = n. 180
- 90 Simojärvi Koppeloselkä pyyntikuoppa ? II  
Isoaho (saari)  
Pk. 3542 03 Olanko  
x = 7304 40  
y = 502 95  
z = n. 178
- 91 Simojärvi Kultisalmi/ pyyntikuoppia II/III  
Kultiharju lapinpato II  
Pk. 3542 03 Olanko  
x = 7332 78  
y = 505 18  
z = n. 180
- 92 Ranua Tynnyrioja kivikautinen löytöpaikka II  
Joutensuo  
Pk. 3524 07 Kuha  
x = 7317 00  
y = 480 55  
z = n. 144
- 93 Ranua 'Salonsuo' rajakivilatomus II  
Pk. 3523 09 Luiminkajärvi  
x = 7308 32  
y = 482 85  
z = n. 172

## RANUA

- 94 Ranua Luiminkajärvi Sääskivaara (NE) pyyntikuoppia II  
Pk. 3523 09 Luiminkajärvi  
x = 7307 43  
y = 486 65  
z = n. 160
- 95 Ranua Luiminkajärvi Kuususaari (N) kivikautinen asuinpaikka ?? II  
Pk. 3523 09 Luiminkajärvi  
x = 7308 10  
y = 487 10  
z = n. 152
- 96 Ylimaa Saukkojärvi (E) Myssylä kivikautinen löytöpaikka II  
Pk. 3524 06 Saukkojärvi  
x = 7332 20  
y = 475 10  
z = n. 145  
(arvio)
- 97 Ranua Petäjäjärvi (NE) Takkisenniemi a) kivikautinen asuinpaikka II/III  
b) pyyntikuoppia II  
  
a) Pk. 3529 09 Luiminkajärvi  
x = 7306 48  
y = 489 95  
z = n. 153  
  
b) Pk. 3523 12 Kuukasjärvi  
x = 7306 53  
y = 490 03  
z = n. 155
- 98 Ranua Kuusijärvi Peltoniemi kivikautinen asuinpaikka II  
Pk. 3523 12 Kuukasjärvi  
x = 7307 68  
y = 490 95  
z = n. 152
- 99 Ranua Sääskijärvi (SW) kivikautinen asuinpaikka ? II/III  
*1000014356*  
*Sääskijärvi lounainen*  
*na 4d11. Kiitos - my!*  
Pk. 3524 08 Tolja  
x = 7323 78  
y = 485 88  
z = n. 156
- 100 Ranua Ranuanjärvi (N) Mustaniemi kivikautinen löytöpaikka II/III  
Pk. 3524 04 Ranua  
x = 7315 60  
y = 479 78  
z = n. 144

## RANUA

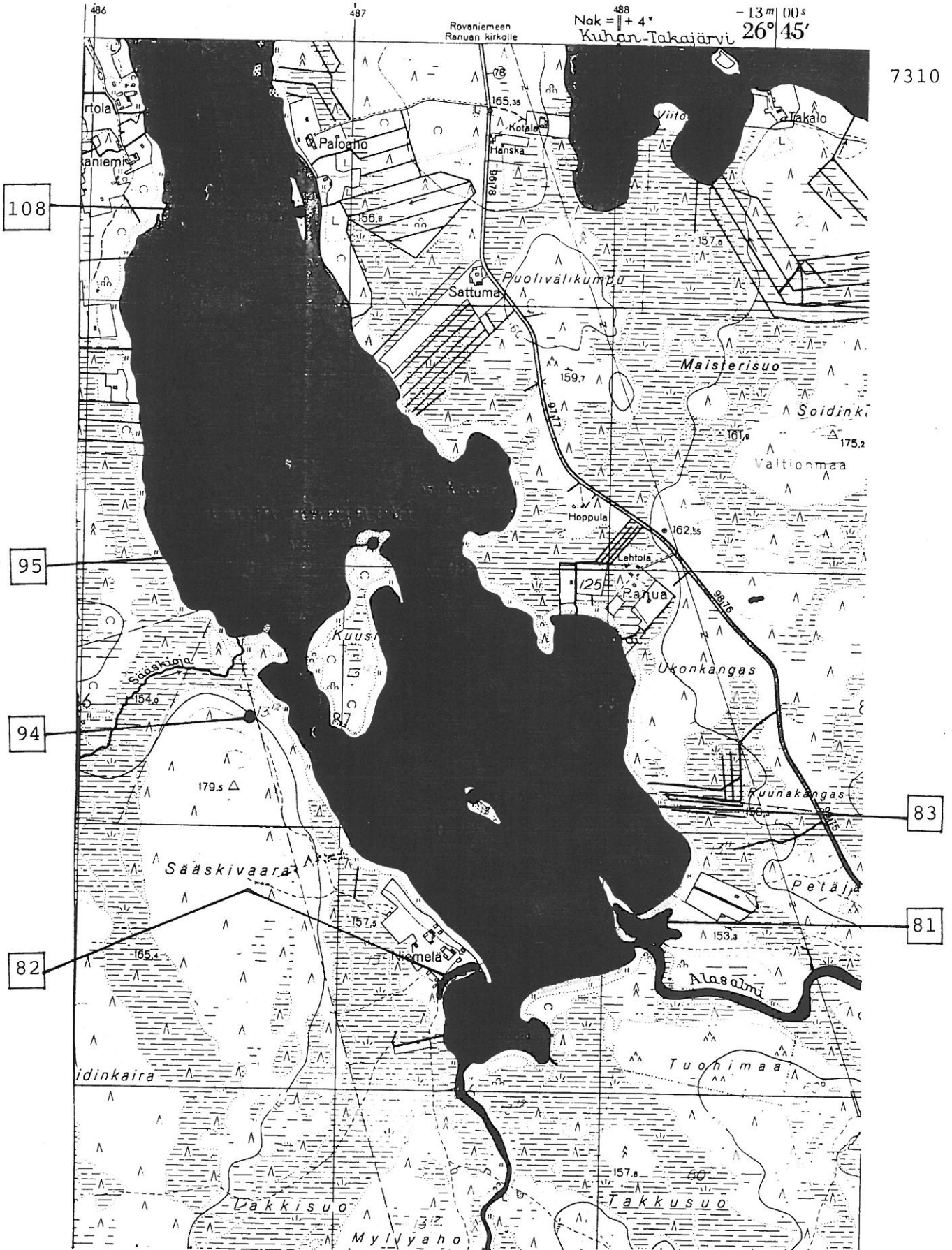
101	Ranua Ranuanjärvi (N) Tuliniemi	kivikautinen asuinpaikka II/III Pk. 3524 07 Kuha x = 7315 30 y = 480 70 z = n. 143
102	Ylimaa Portimo Mutkala	kivikautinen löytöpaikka II Pk. 3524 06 saukkojärvi x = 7333 30 y = 471 10 z = n. 142.5
103	Simojärvi Kuopasjärvi Venäläissaari	pyyntikuoppia II kesähautoja ? II Pk. 3524 05 Toljanjärvi x = 7324 50 y = 477 35 z = n. 151
104	Simojärvi Toljanjärvi Tolja	kivikautinen asuinpaikka ?? II Pk. 3524 08 Tolja x = 7325 47 y = 480 30 z = n. 150
105	Simojärvi Toljanjärvi Rynkänsaari	kesähautoja II Pk. 3524 05 Toljanjärvi x = 7327 27 y = 479 75 z = n. 150
106	Ylimaa Portimo Hirsikangas	pyyntikuoppa II Pk. 3524 03 Yli-Portimojärvi x = 7331 18 y = 469 83 z = n. 163
107	Ranua Kivijärvi Juhannussaari	kesähautoja II/III Pk. 3524 04 Ranua x = 7317 81 y = 472 85 z = n. 142
108	Ranua Luiminkajärvi (NE) Palosaari	kesähautoja II Pk. 3523 09 Luiminkajärvi x = 7309 35 y = 486 80 z = n. 155



Peruskarttaote 3523 09 Luiminkajärvi, 1970, 1:20 000.

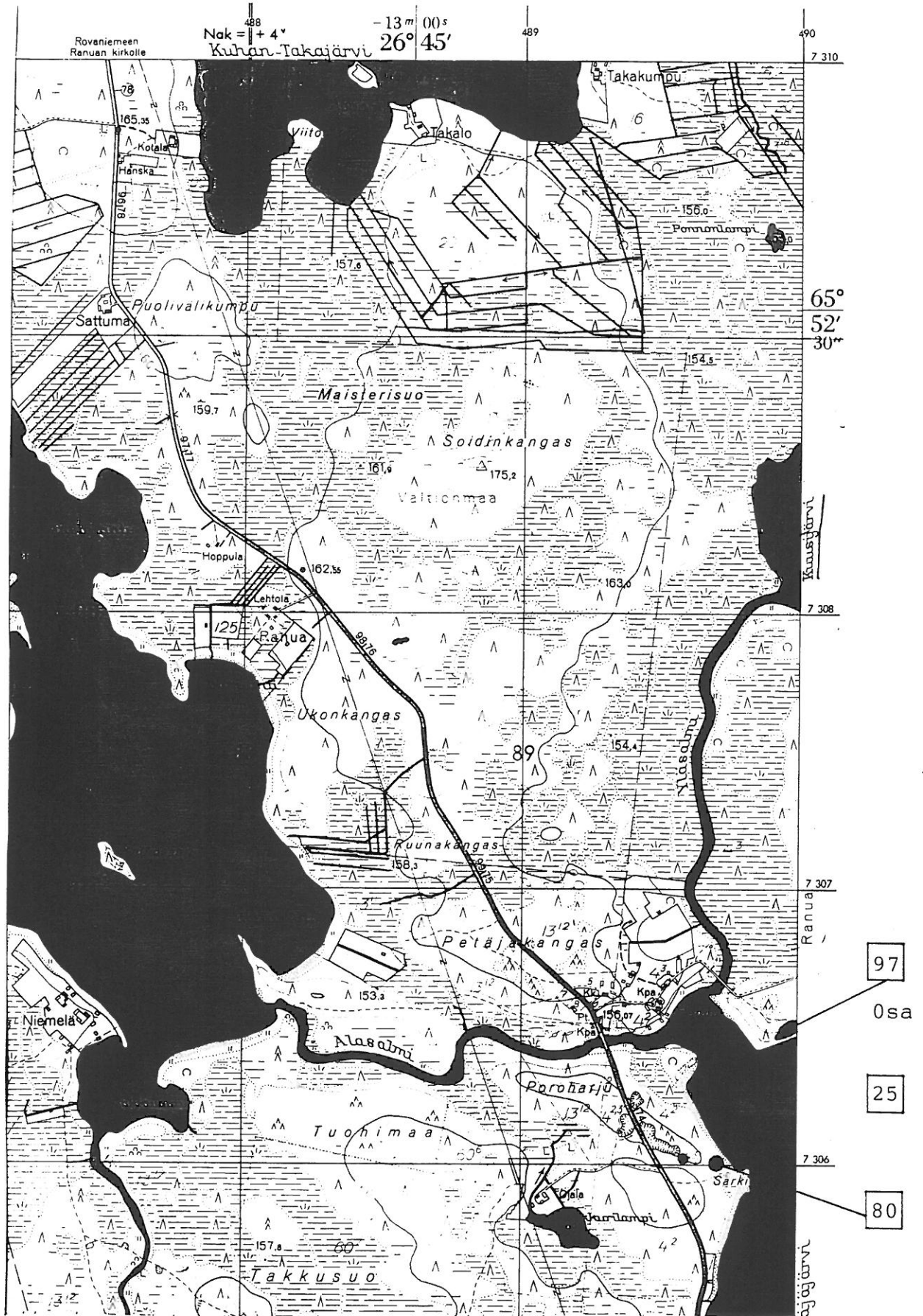
RANUA

liite 2



Peruskarttaote 3523 09 Luiminkajärvi, 1970, 1:20 000.



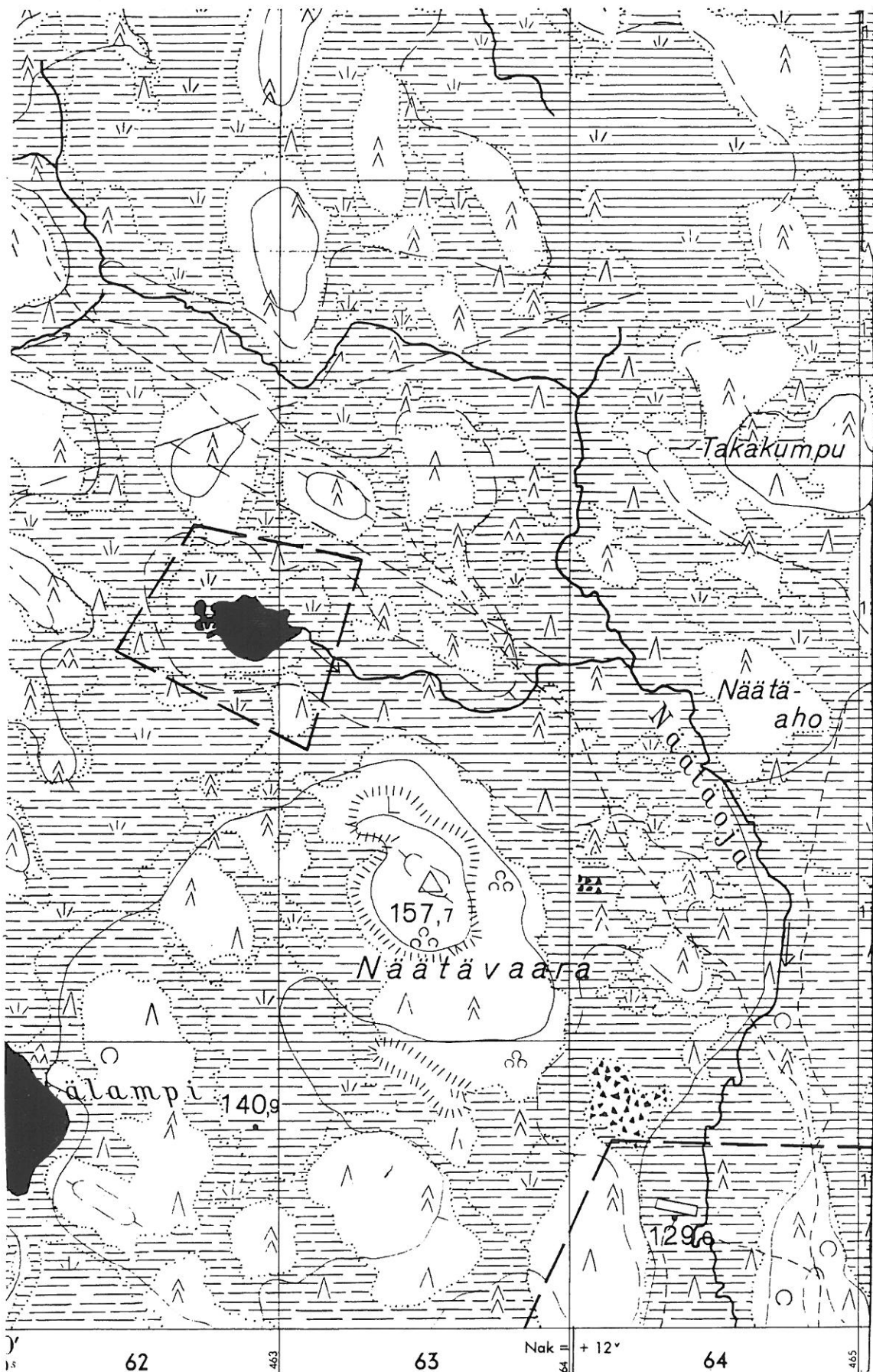


Peruskarttaote 3523 09 Luiminkajärvi, 1970, 1:20 000.









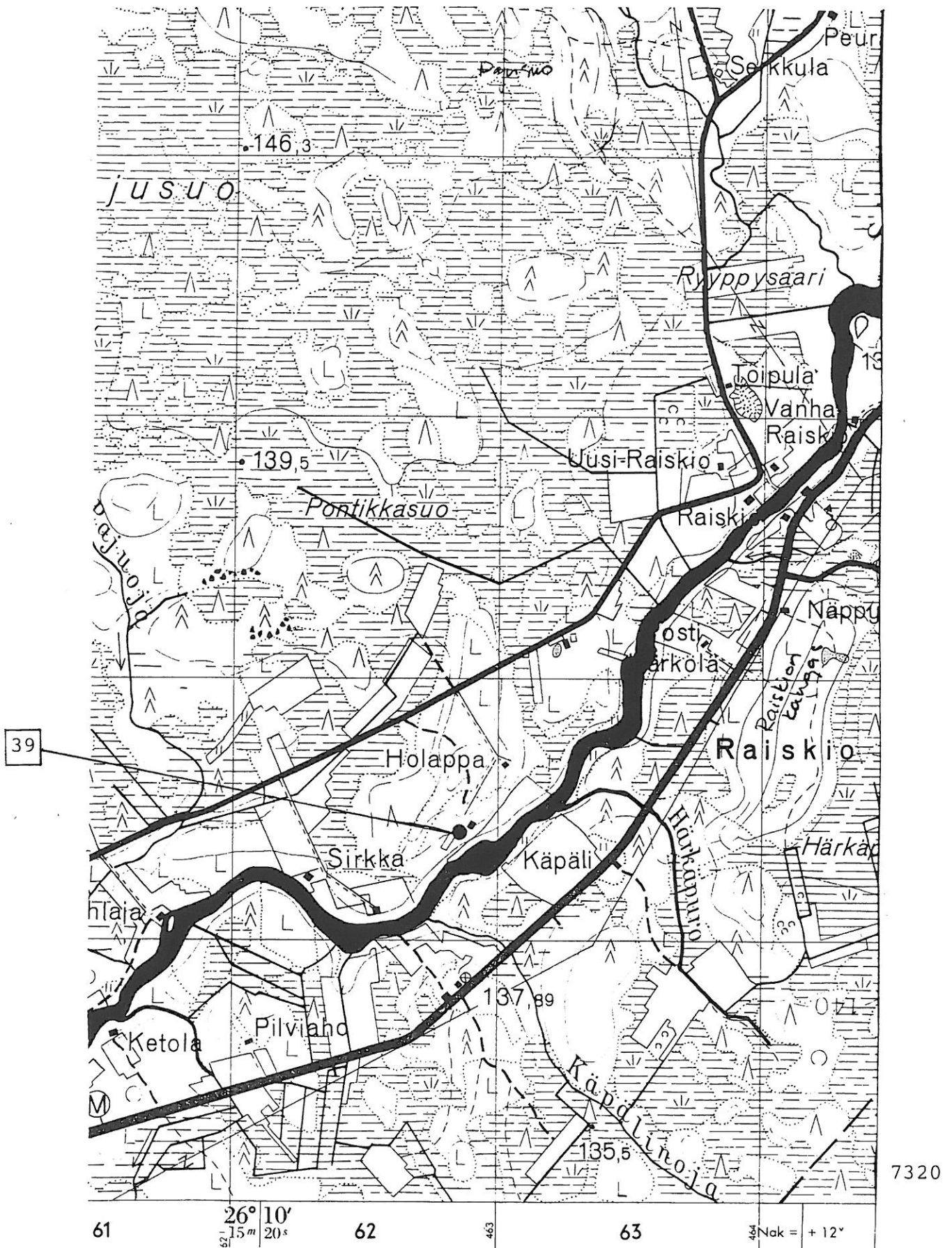
21

7310

Peruskarttaote 3524 01 Näätäaapa, 1964, 1:20 000.

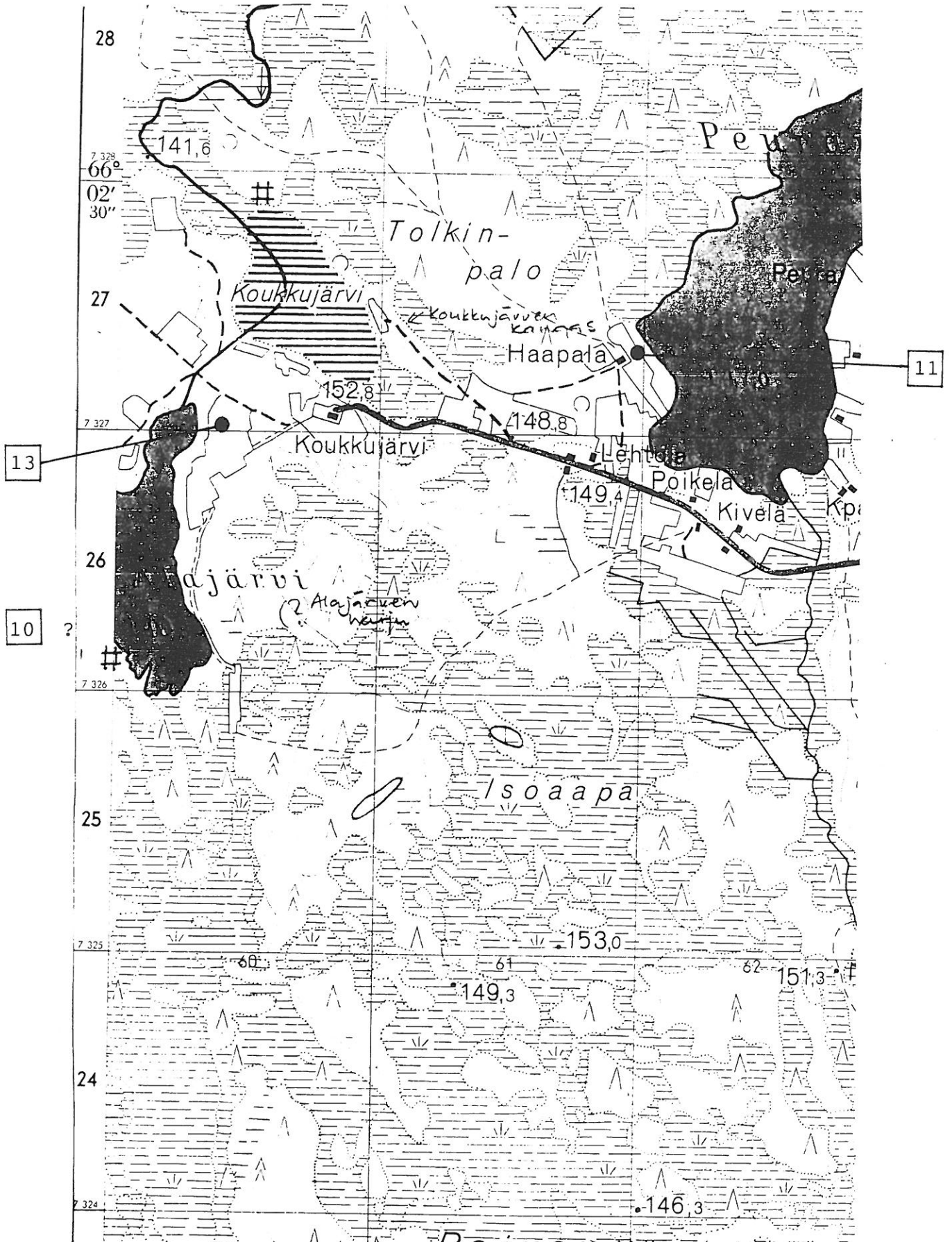


liite 7

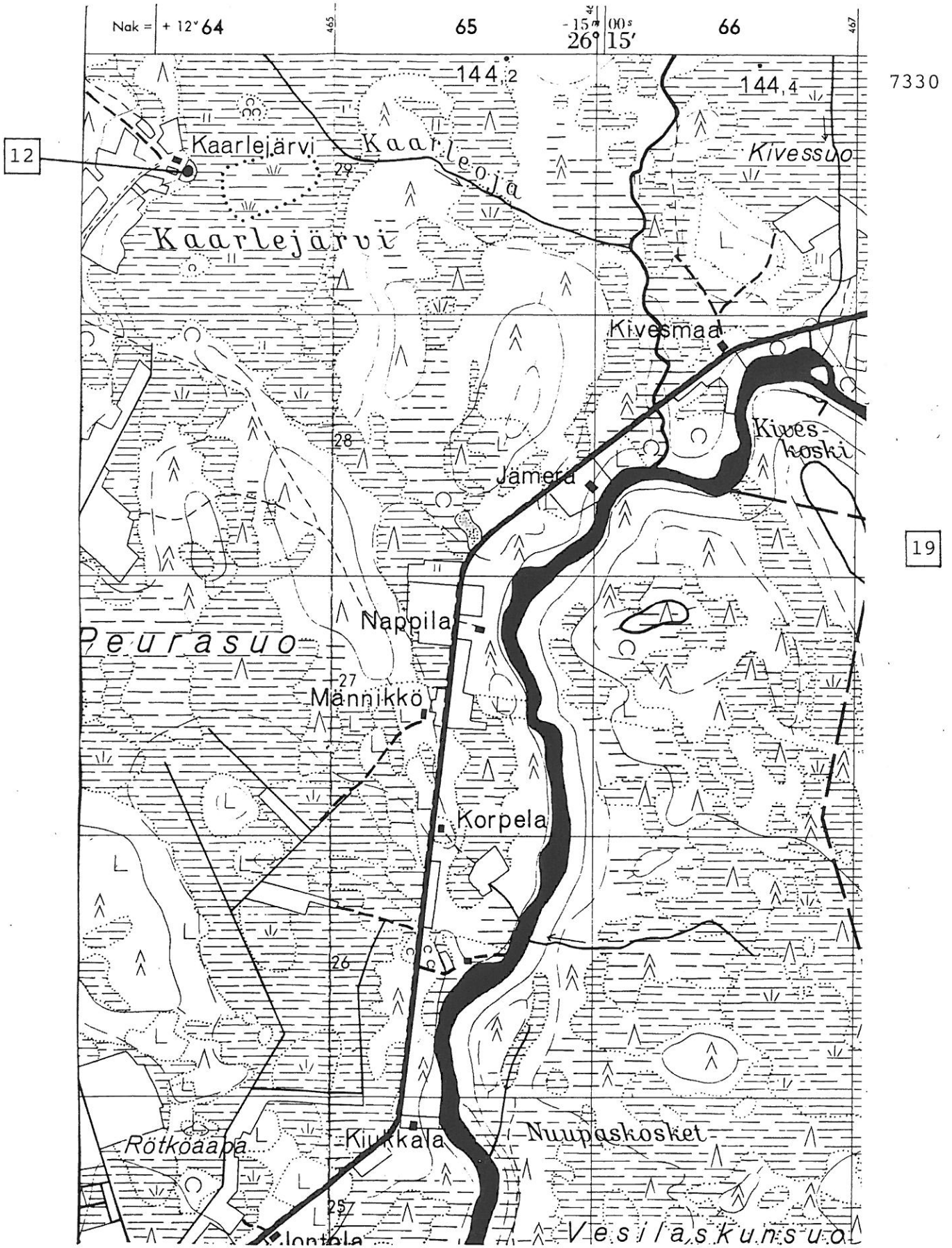


Peruskarttaote 3524 02 Raiskio, 1964, 1: 20 000.

liite 8  
462

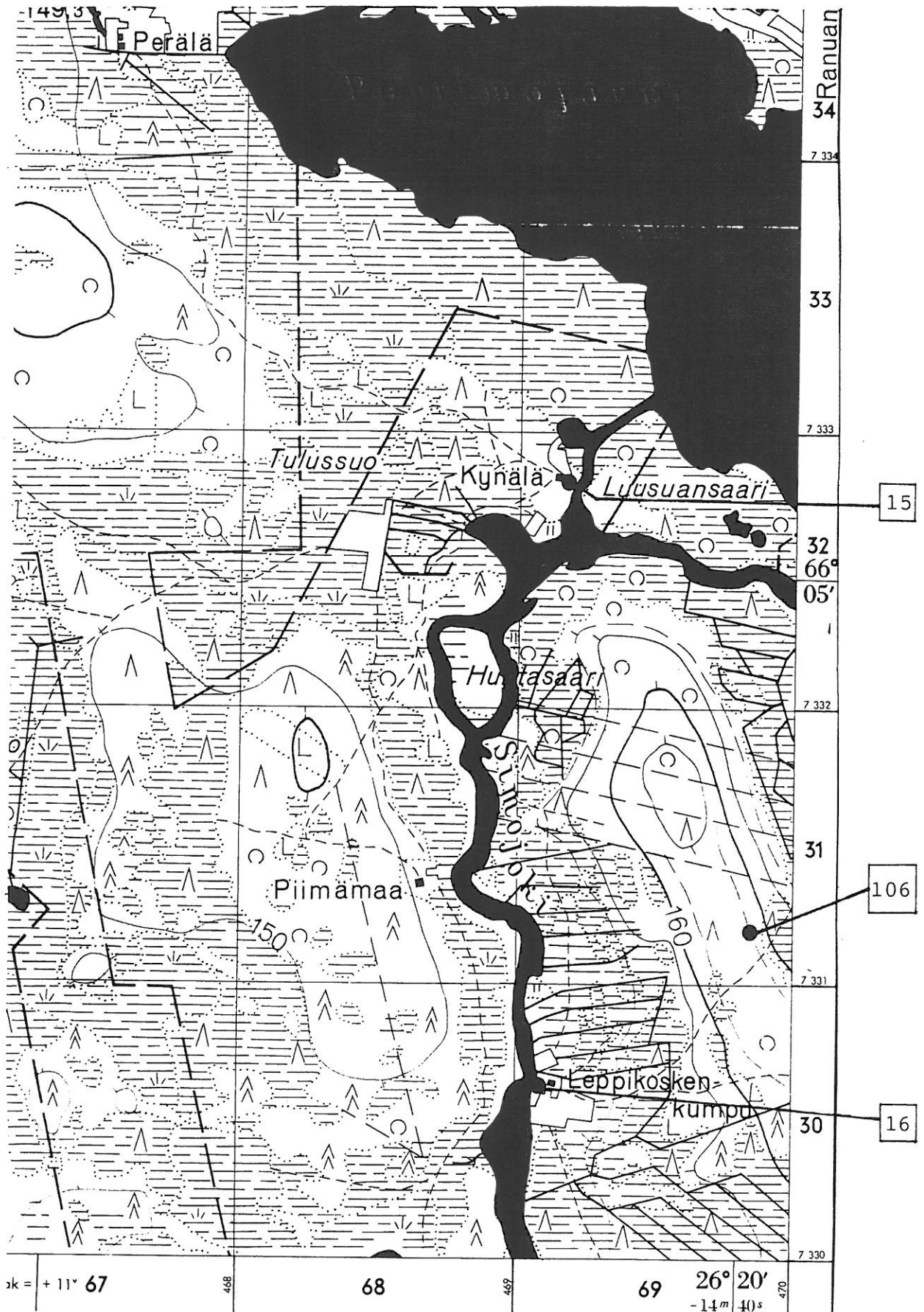


Peruskarttaote 3524 02 Raiskio, 1964, 1:20 000.

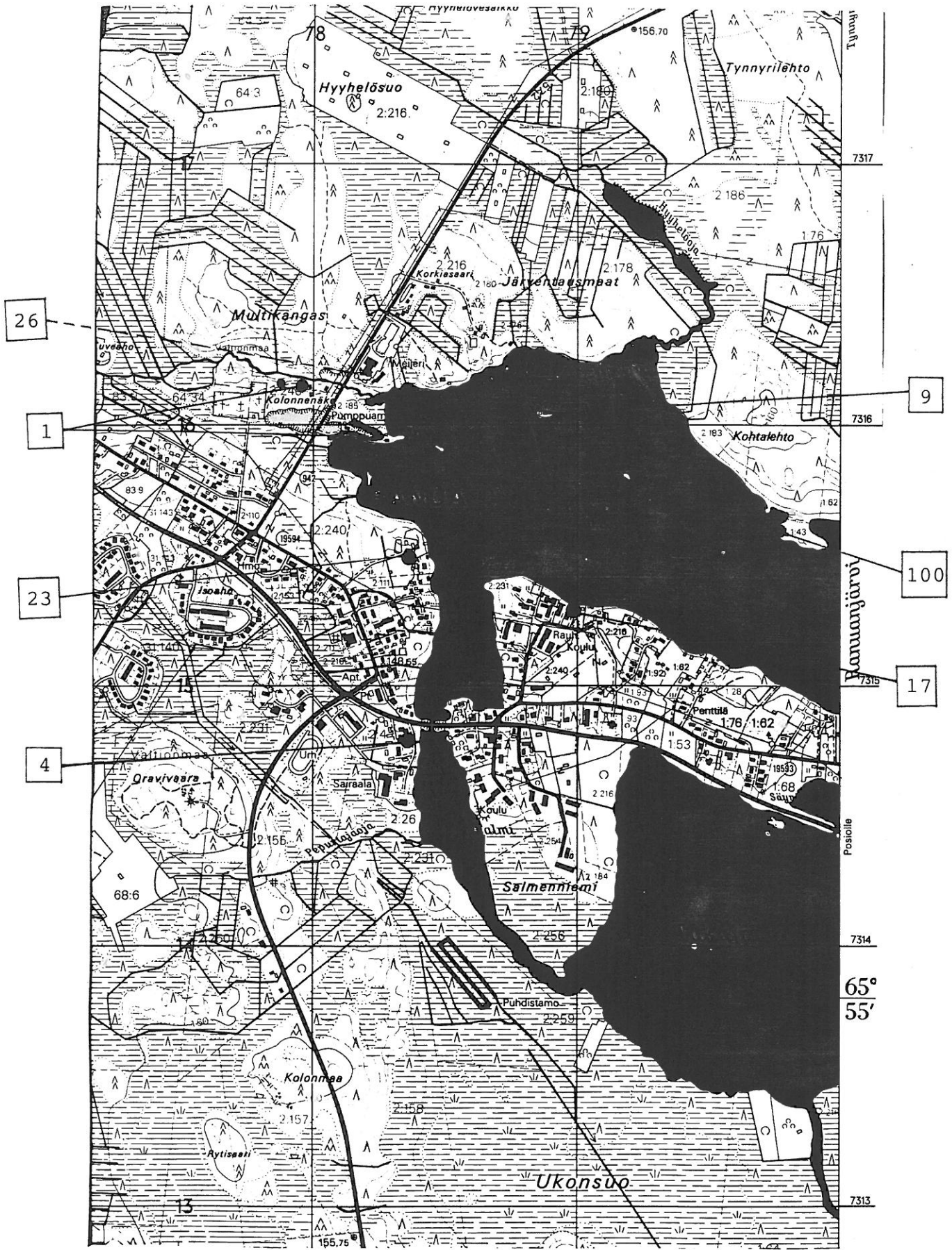


Peruskarttaote 3524 02 Raaskio, 1964, 1: 20 000.





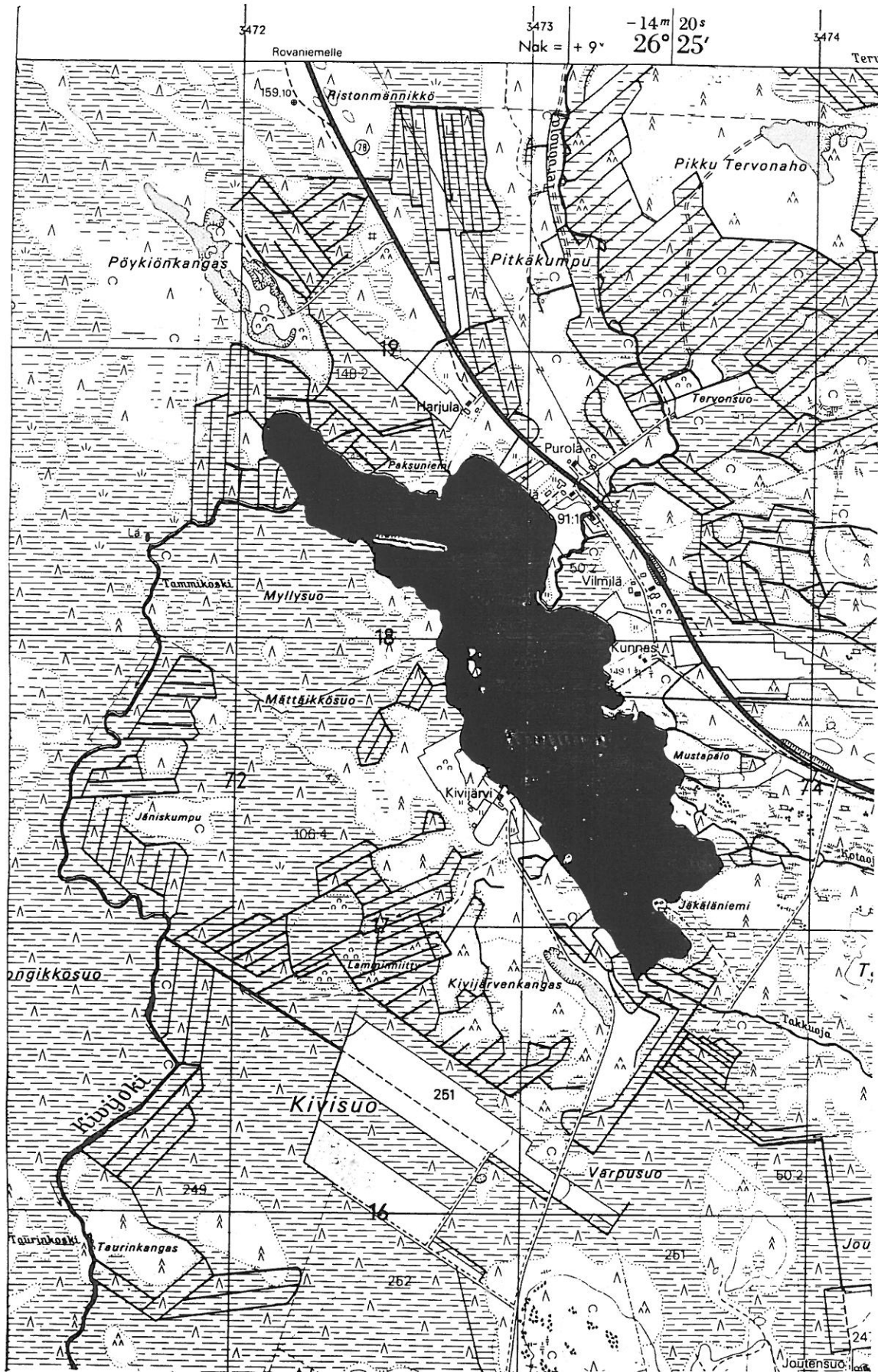
Peruskarttaote 3524 03 Yli-Portimojärvi, 1964, 1:20 000.



Peruskarttaote 3524 04 Ranua, 1981, 1:20 000.



liite 12



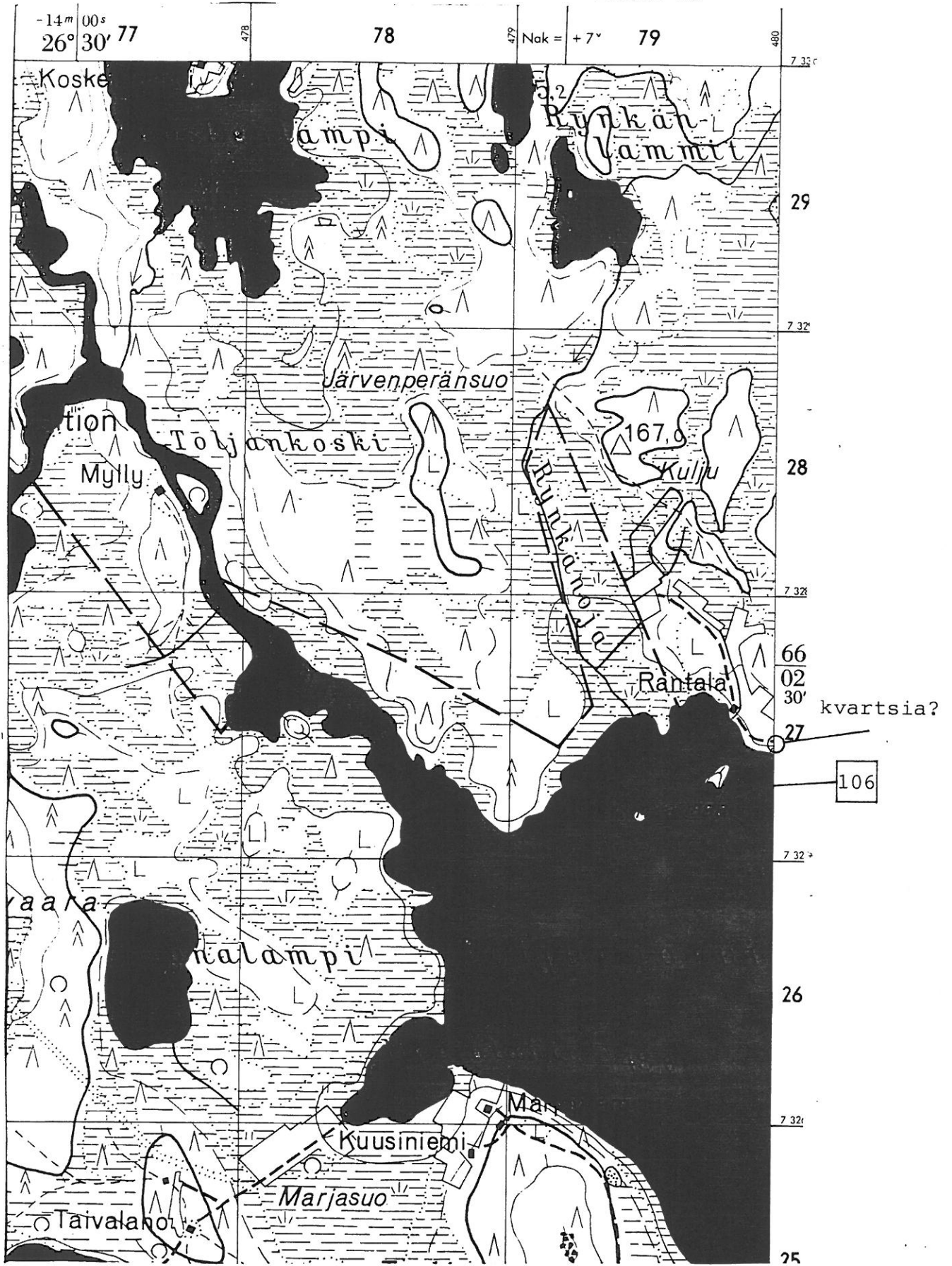
7320

107

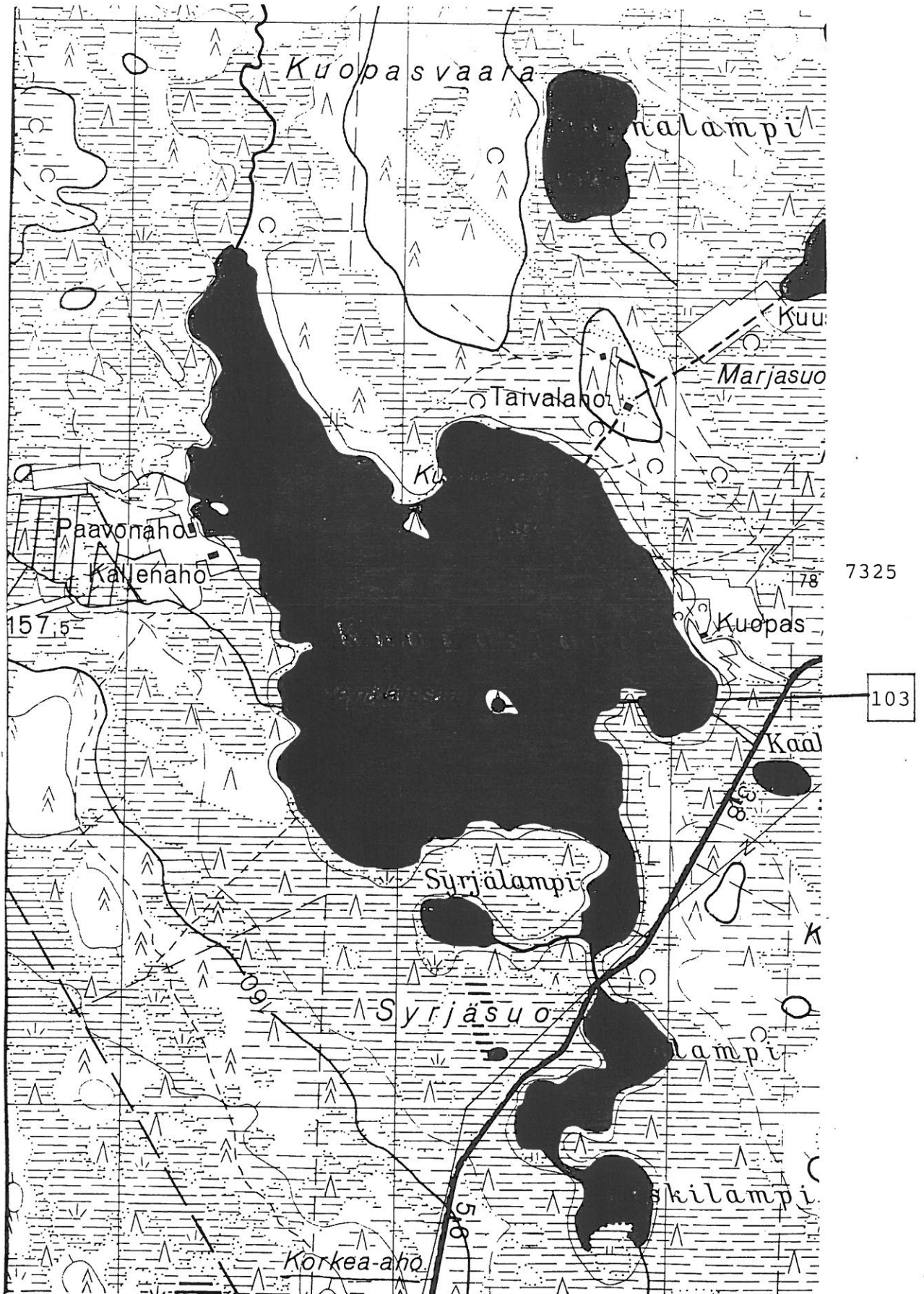
7317

Peruskarttaote 3524 04 Ranua, 1981, 1:20 000.

liite 13

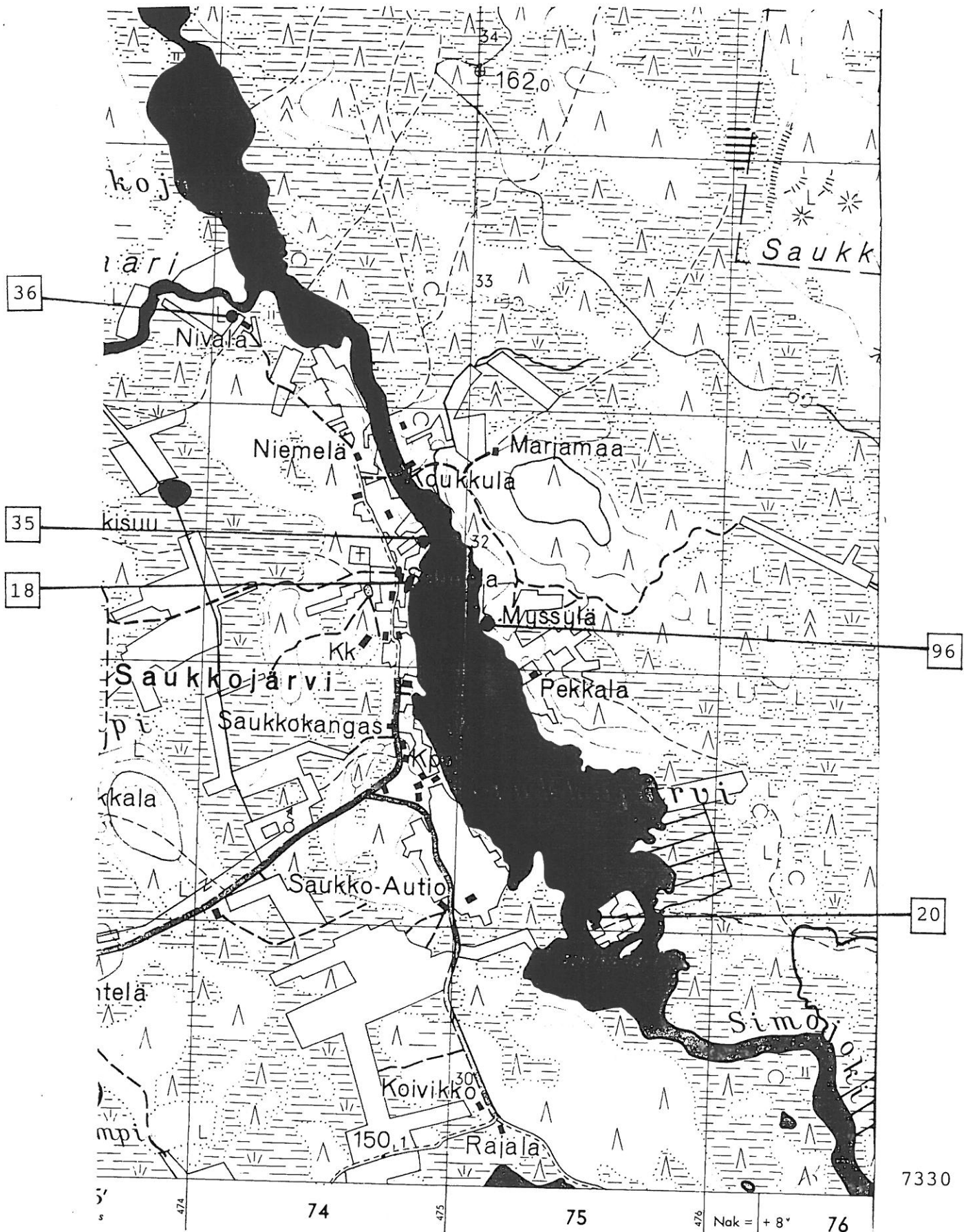


Peruskarttaote 3524 05 Toljanjärvi, 1964, 1:20 000.



Peruskarttaote 3524 05 Toljanjärvi, 1964, 1:20 000.



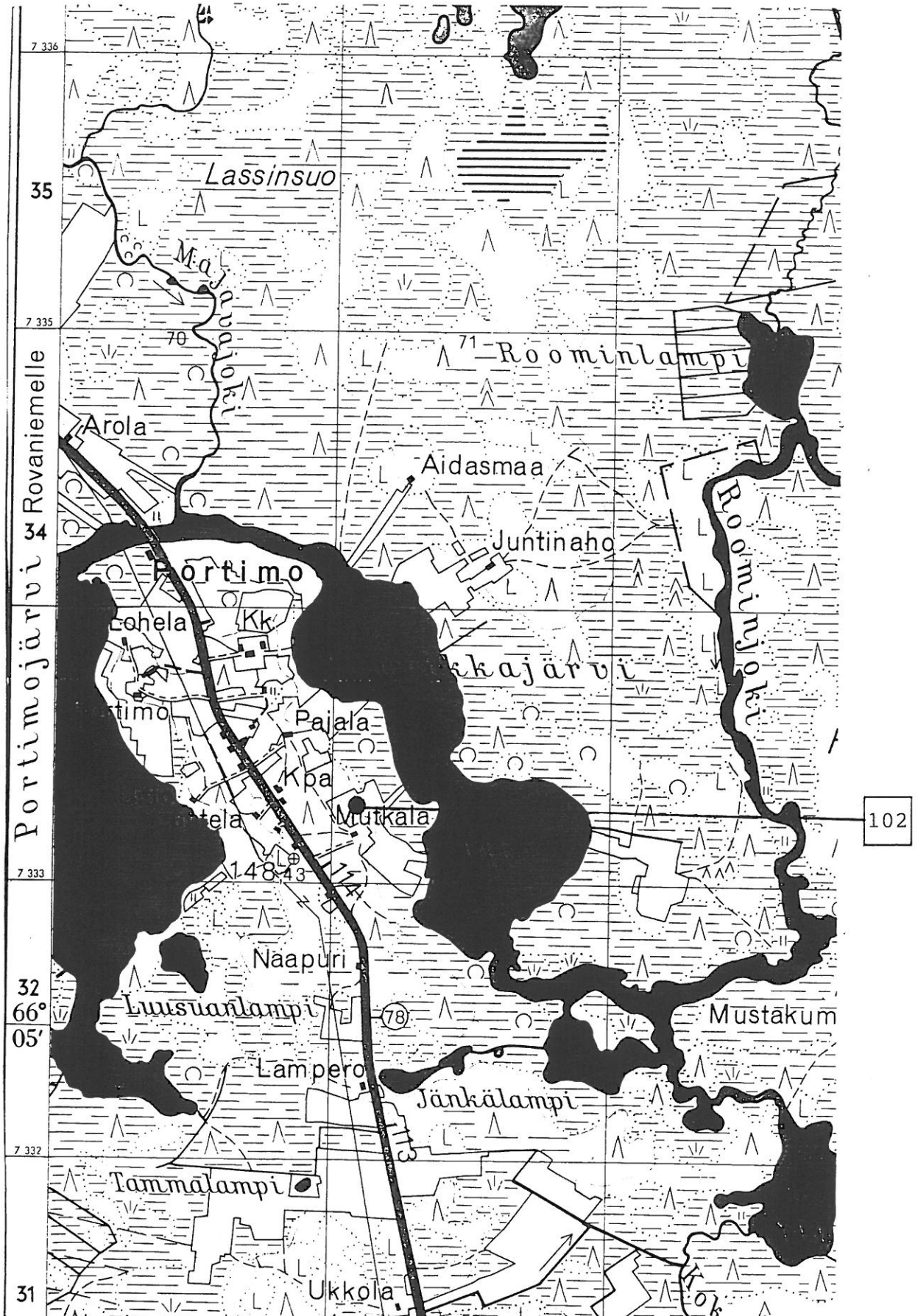


peruskarttaote 3524 06 Saukkojärvi, 1964, 1:20 000.

470

liite 16

41

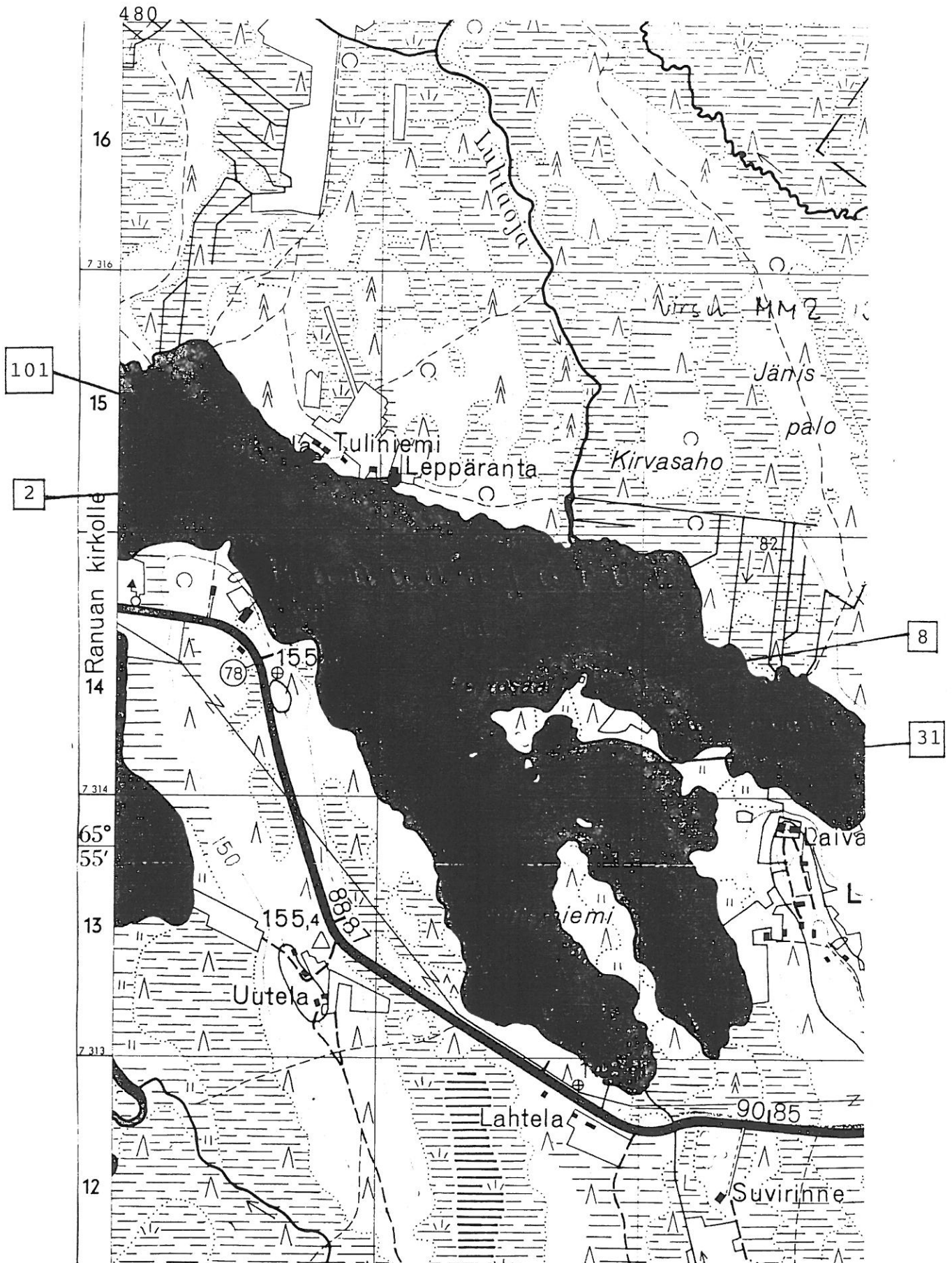


102

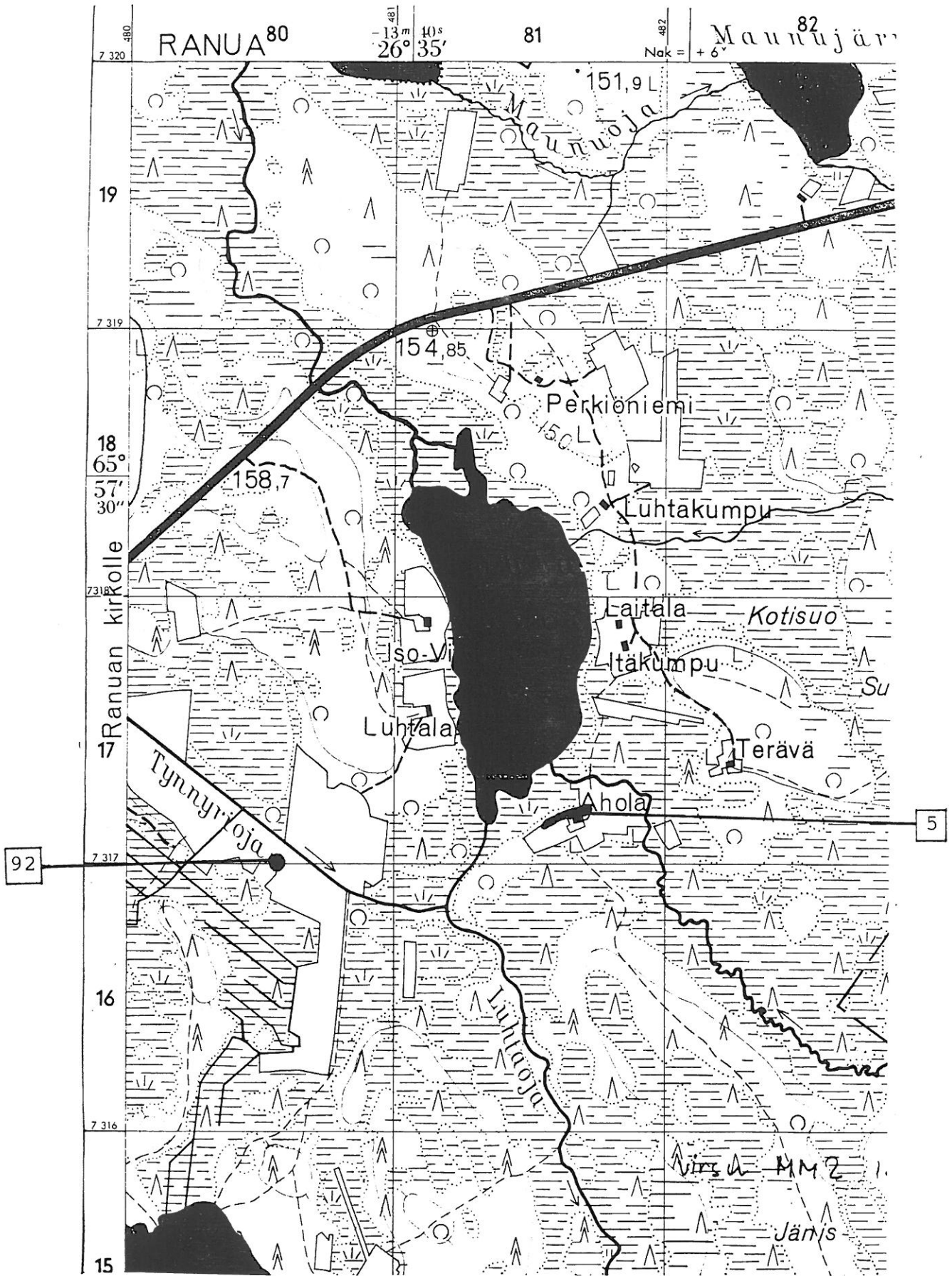
Peruskarttaote 3524 06 Saukkojärvi, 1964, 1:20 000.





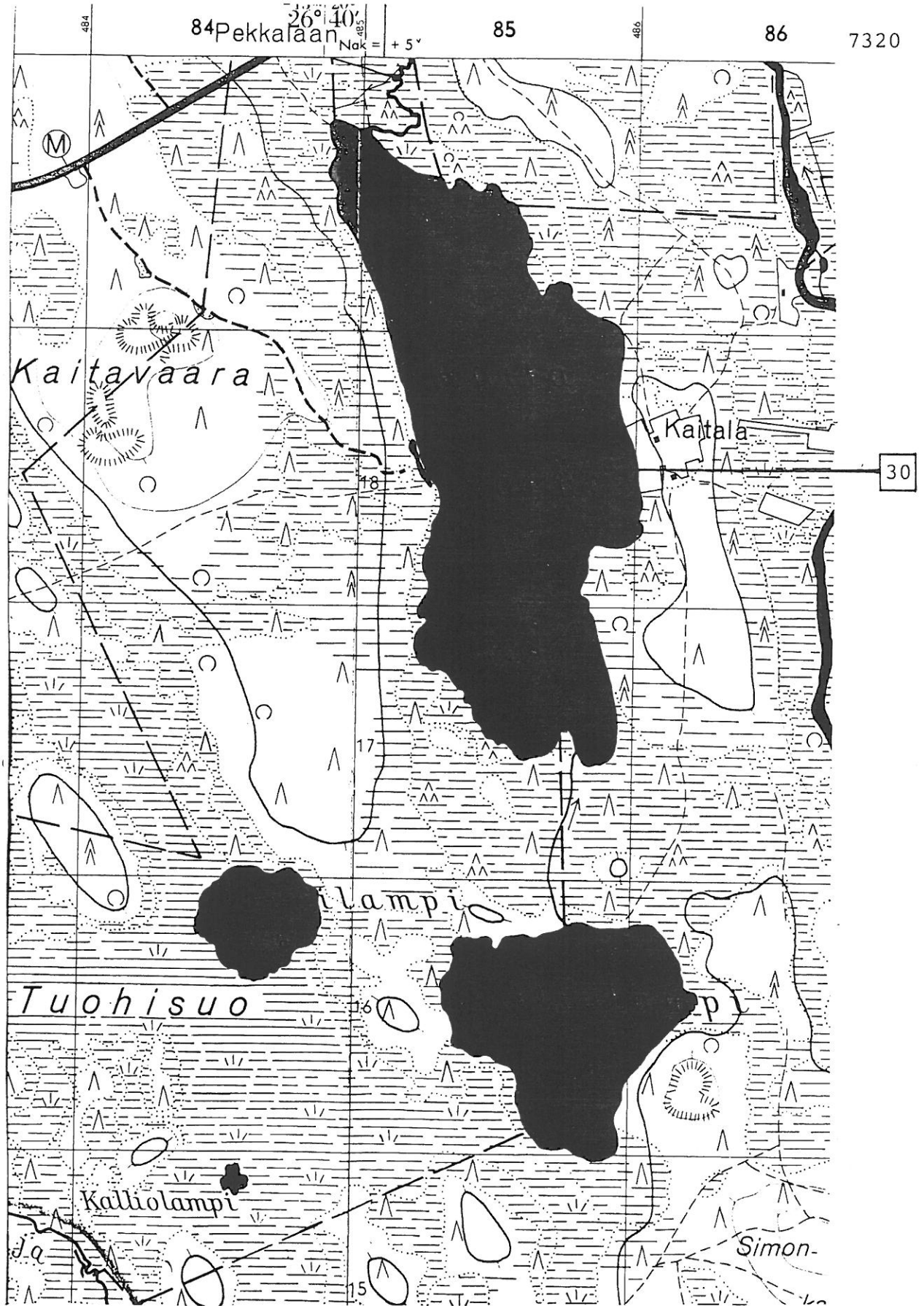


Peruskarttaote 3524 07 Kuha, 1964, 1:20 000.

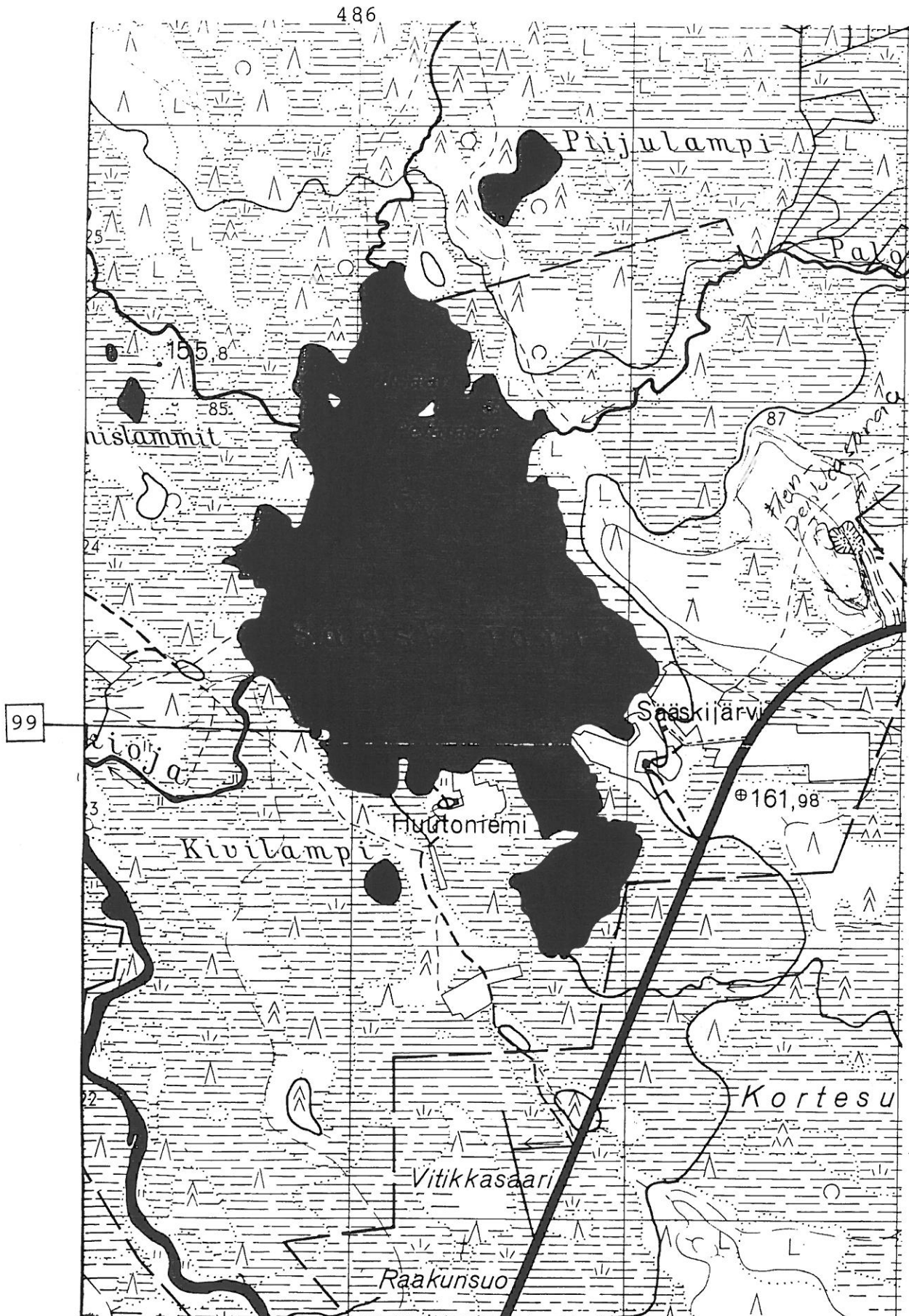


Peruskarttaote 3524 07 Kuha, 1964, 1:20 000.

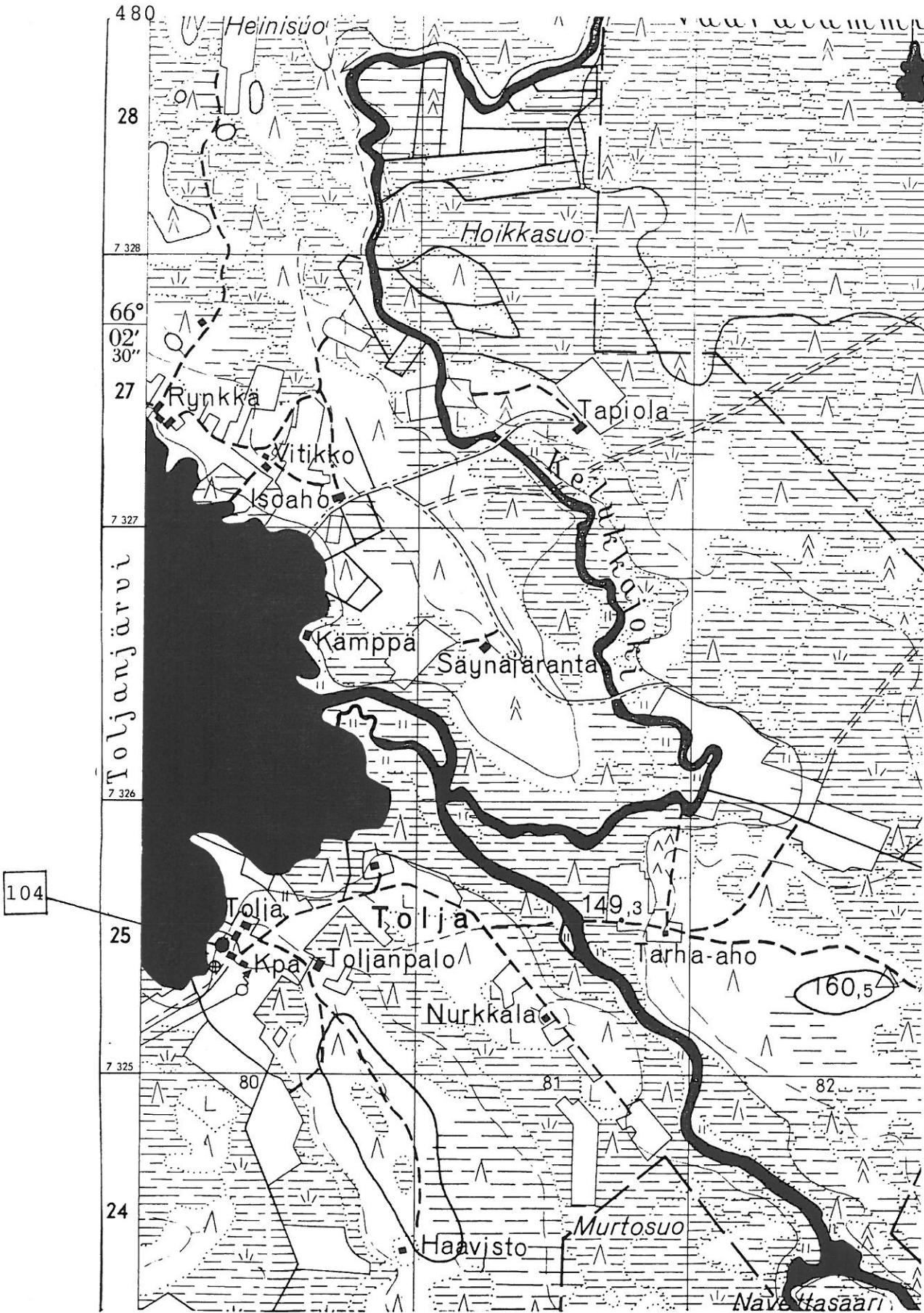




Peruskarttaote 3524 07 Kuha, 1964, 1:20 000.

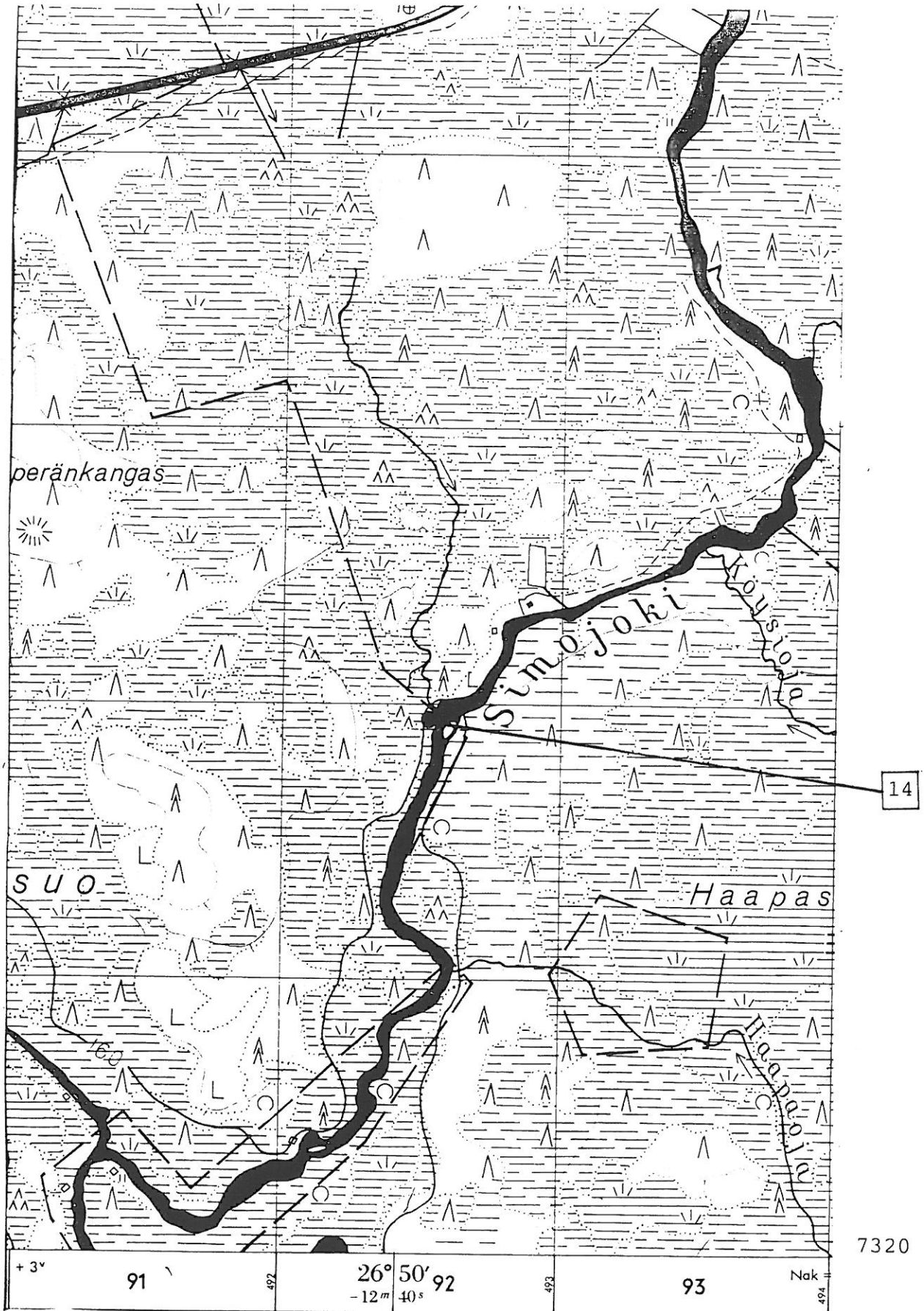


Peruskarttaote 3524 08 Tolja, 1964, 1:20 000.

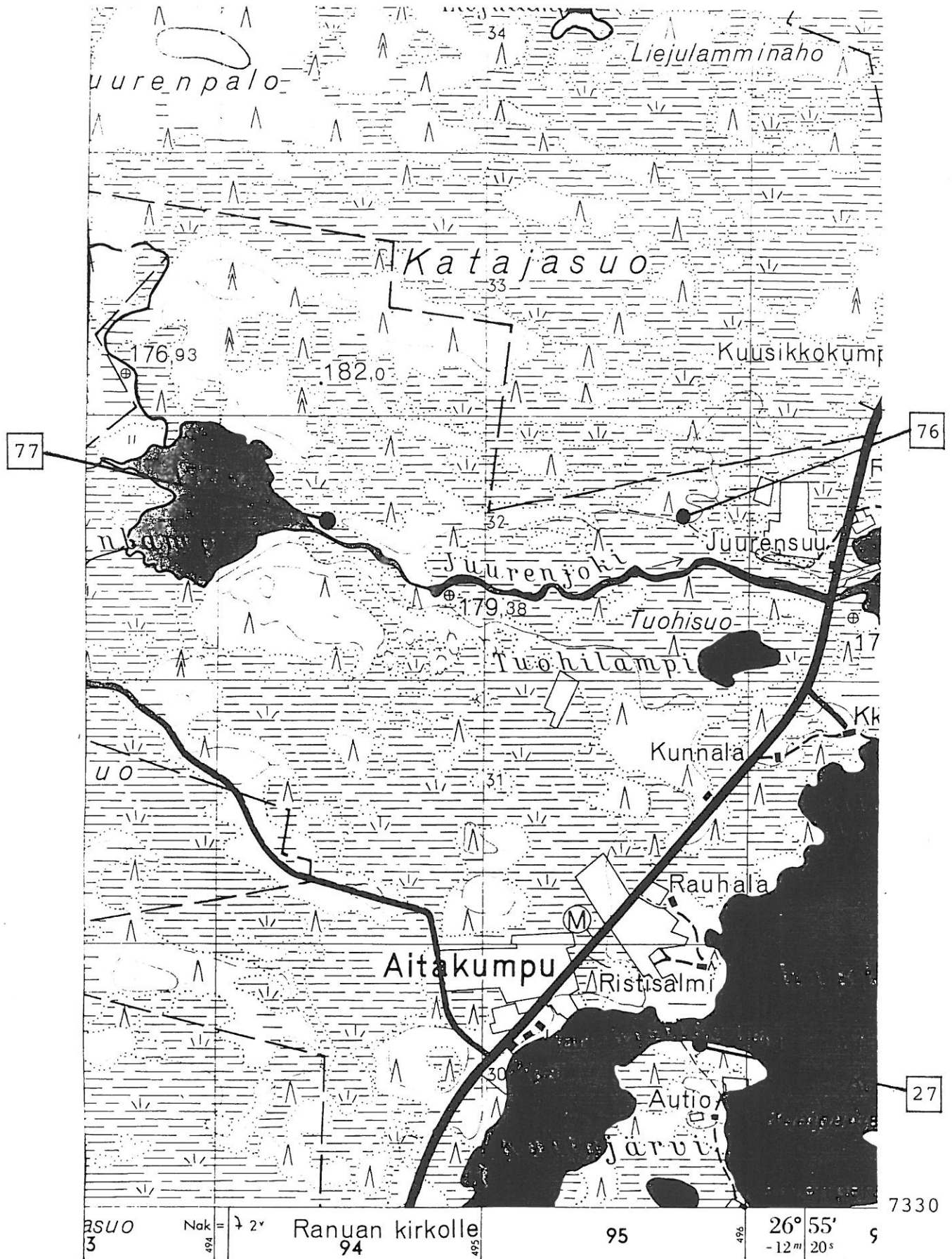


Peruskarttaote 3524 08 Tolja, 1964, 1 :20 000.

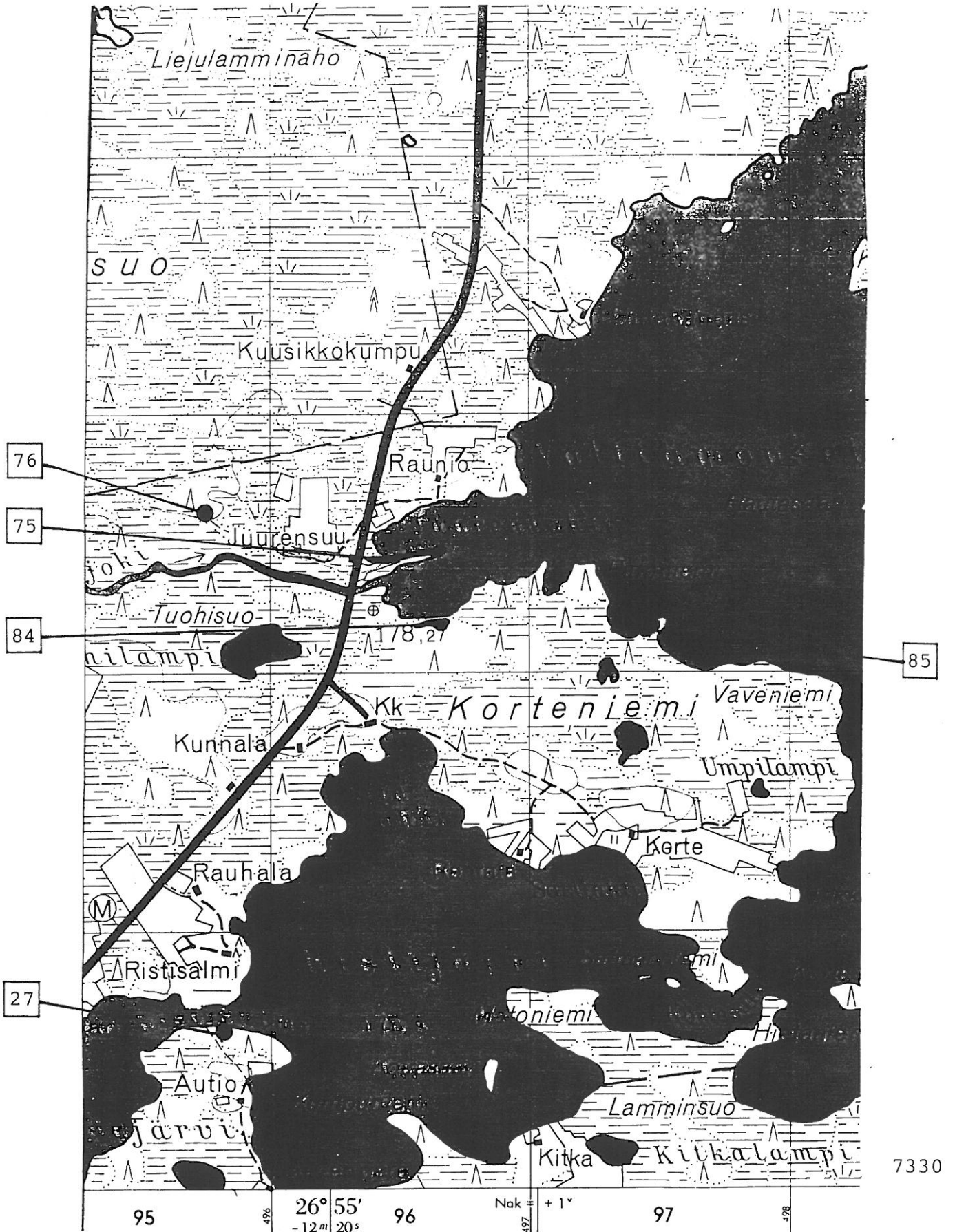




Peruskarttaote 3524 11 Auralampi, 1964, 1:20 000.



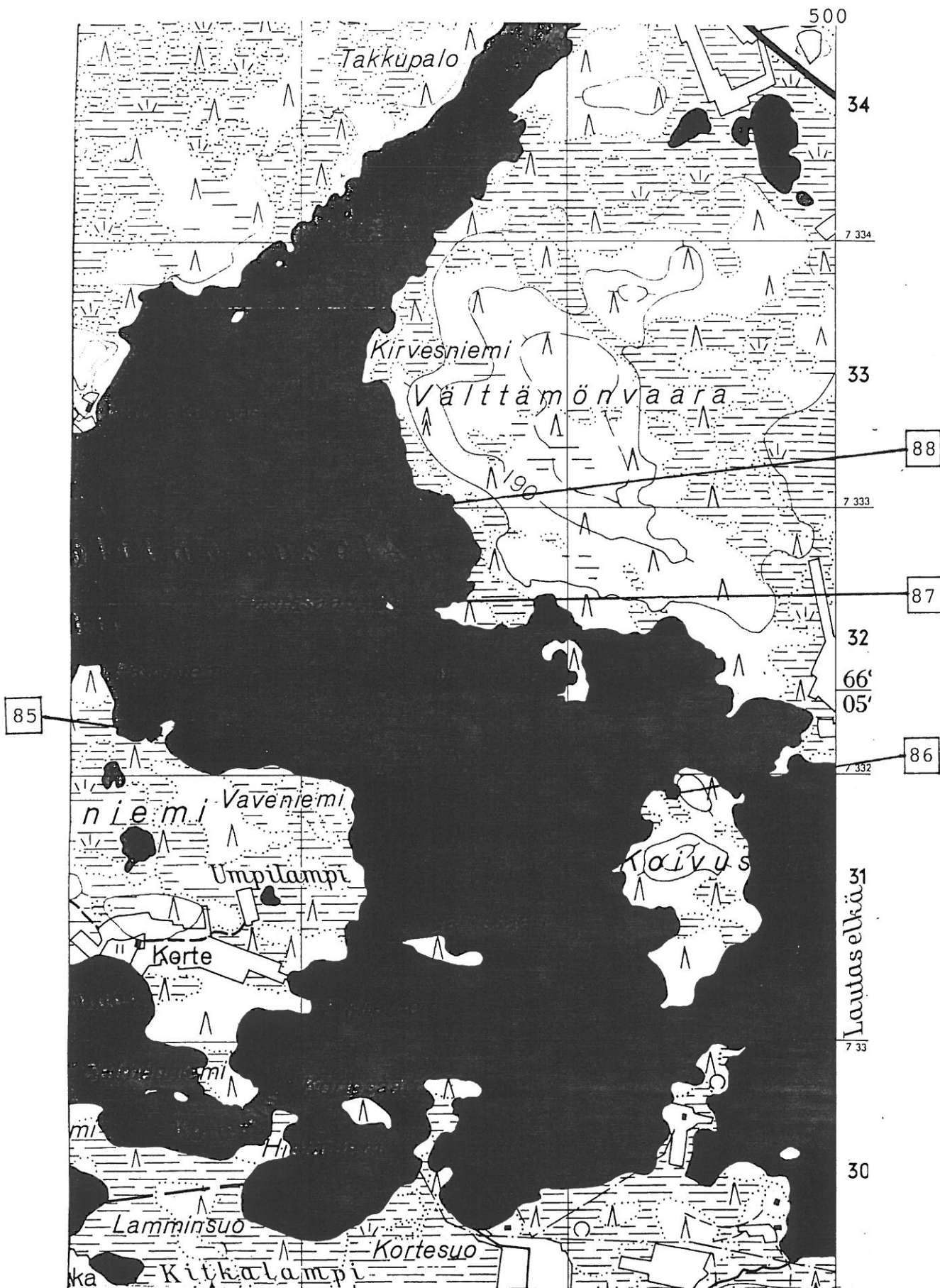
Peruskarttaote 3524 12 Aitakumpu, 1964, 1:20 000.



Peruskarttaote 3524 12 Aitakumpu, 1964, 1:20 000.

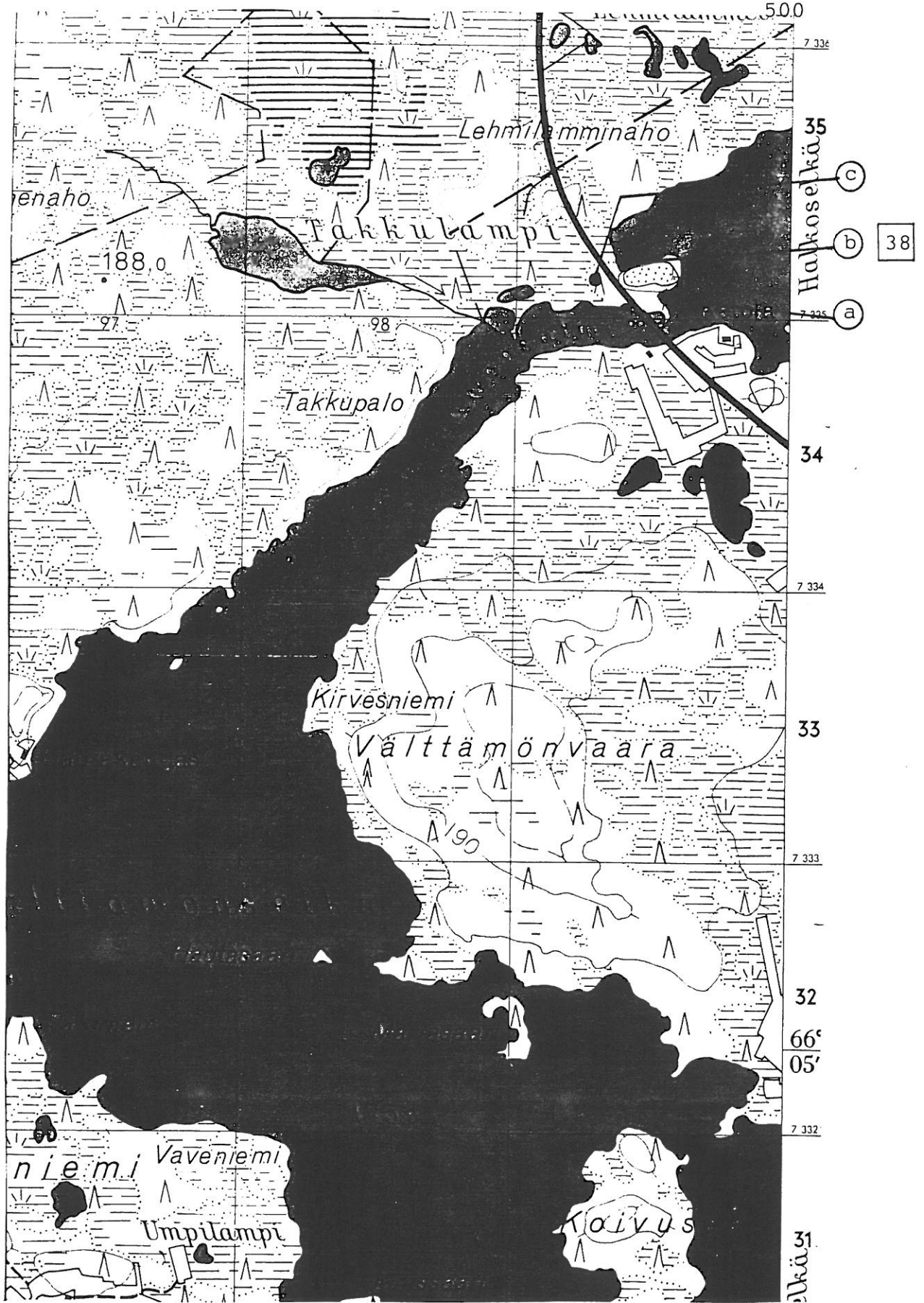
7330





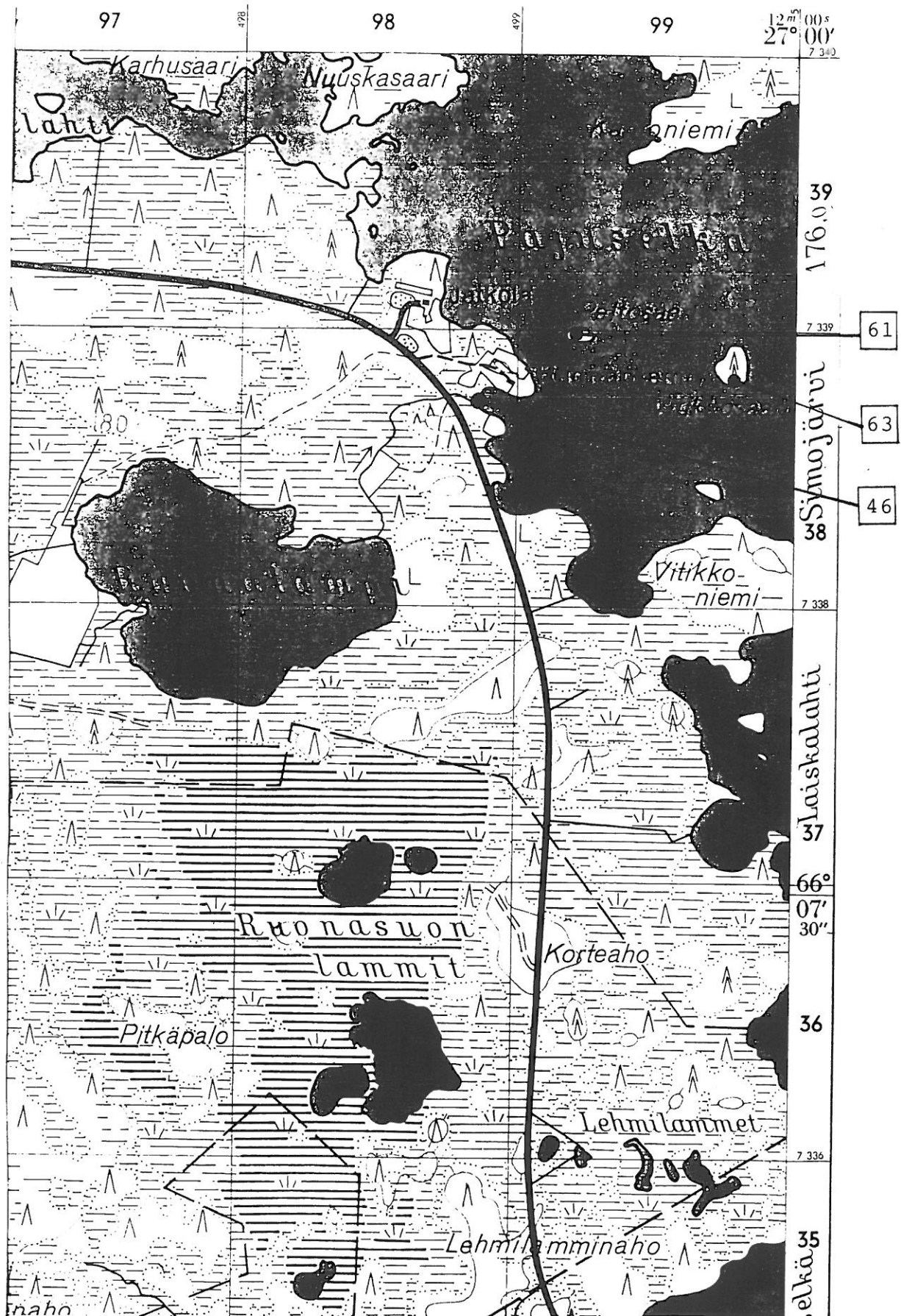
Peruskarttaote 3524 12 Aitakumpu, 1964, 1:20 000.

liite 27



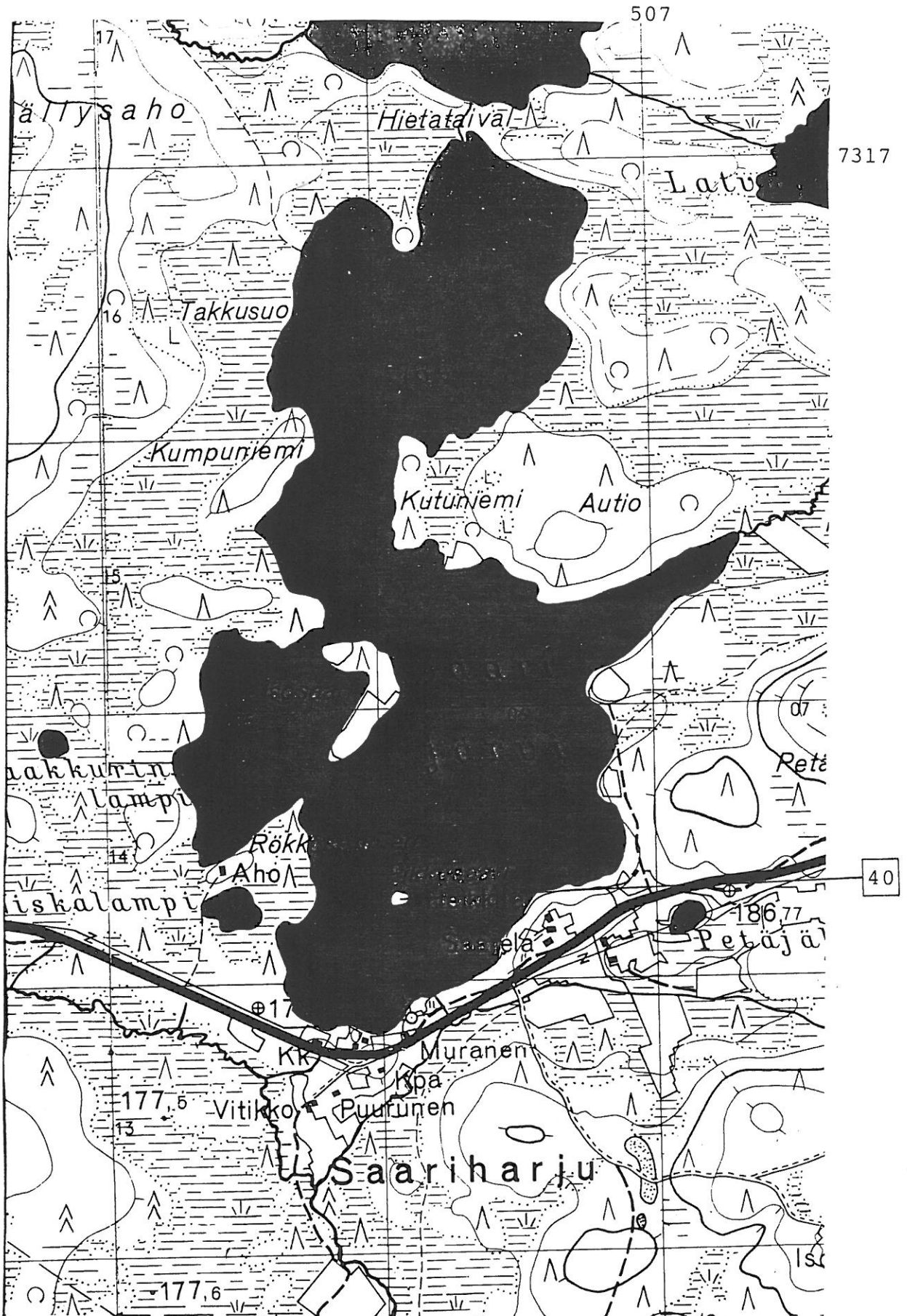
Peruskarttaote 3524 12 Aitakumpu, 1964, 1:20 000.





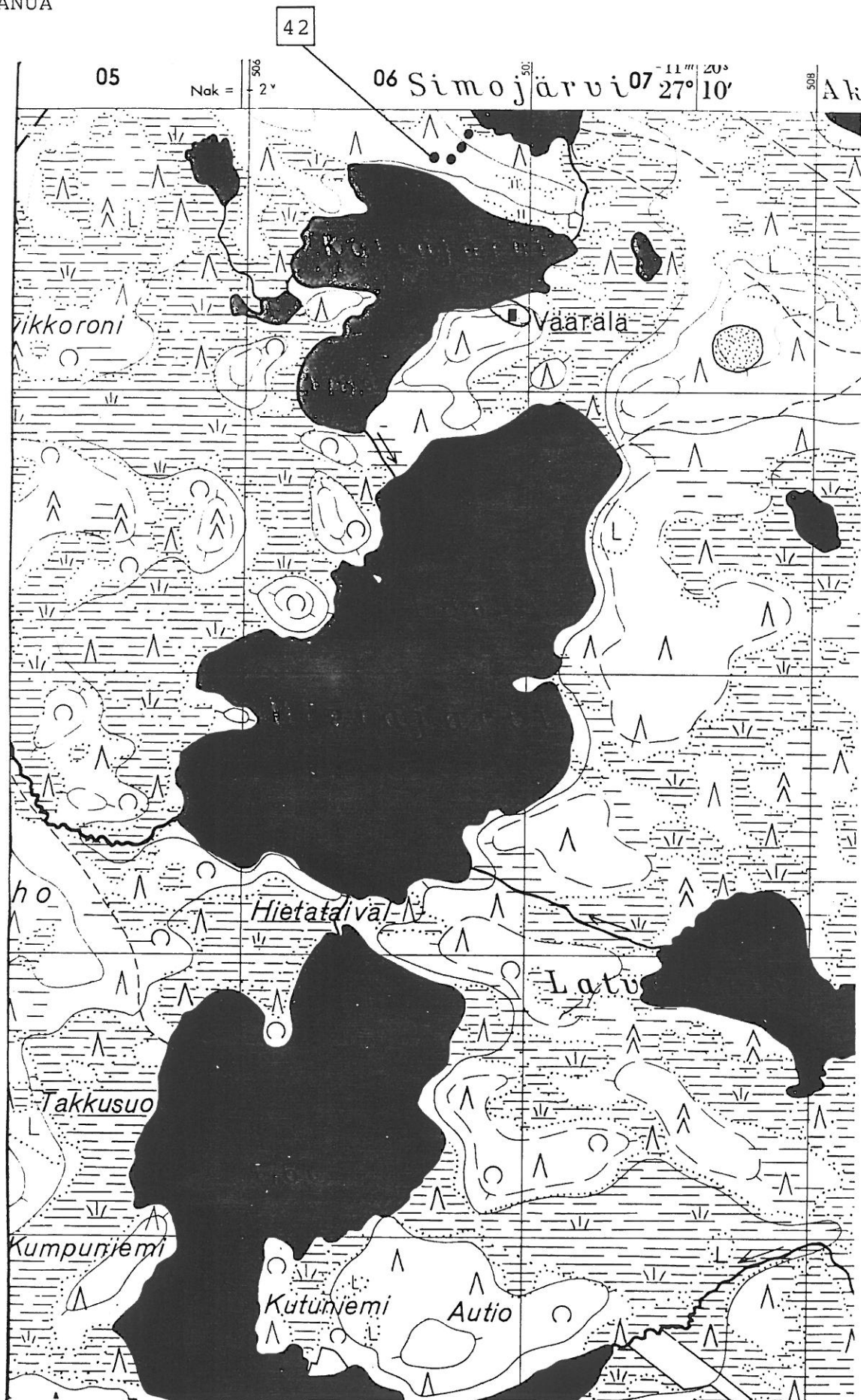
Peruskarttaote 3524 12 Aitakumpu, 1964, 1:20 000.





Peruskarttaote 3542 01 Saariharju, 1964, 1:20 000.

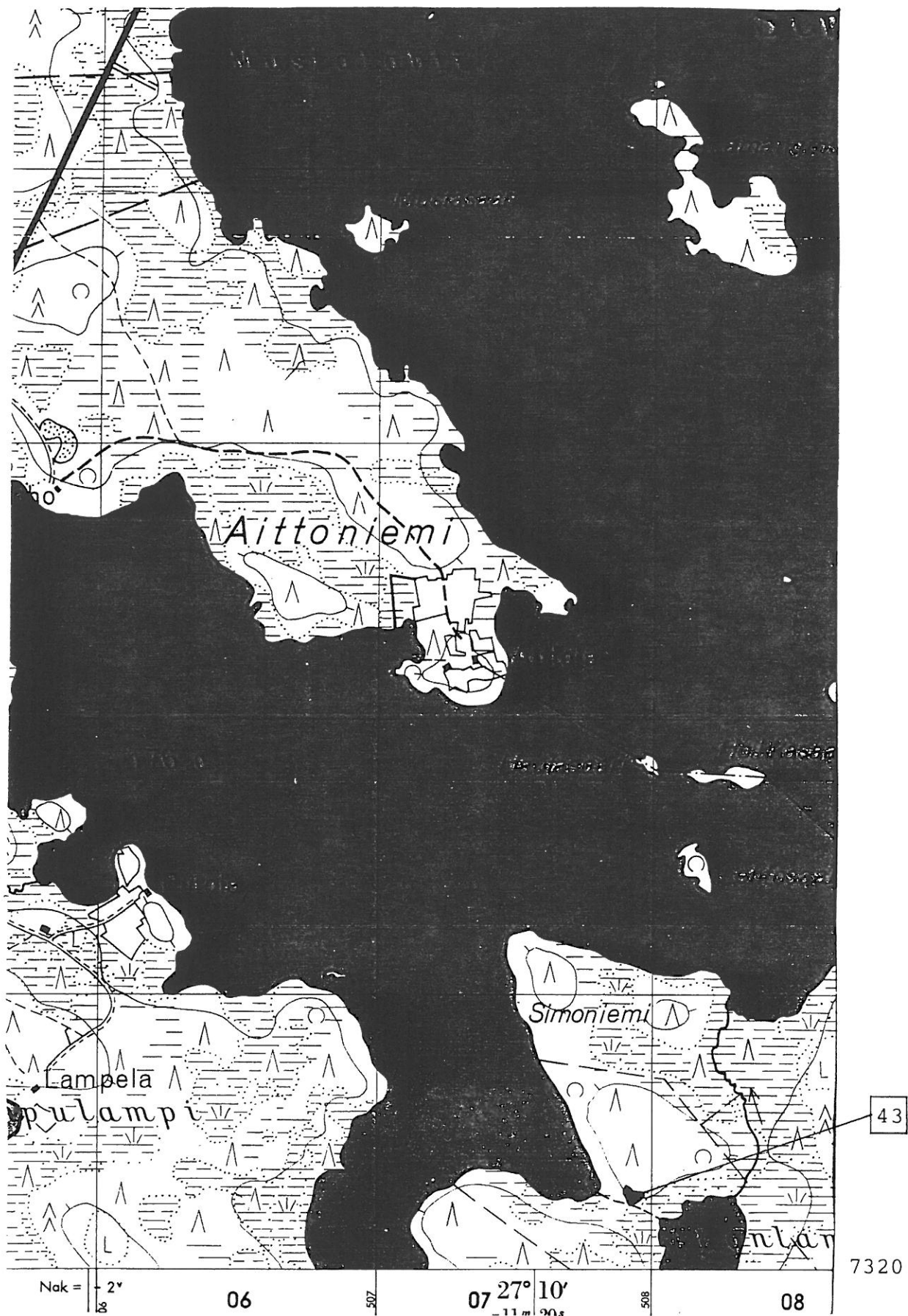





7320

Peruskarttaote 3542 01 Saariharju, 1964, 1:20 000.

RANUA

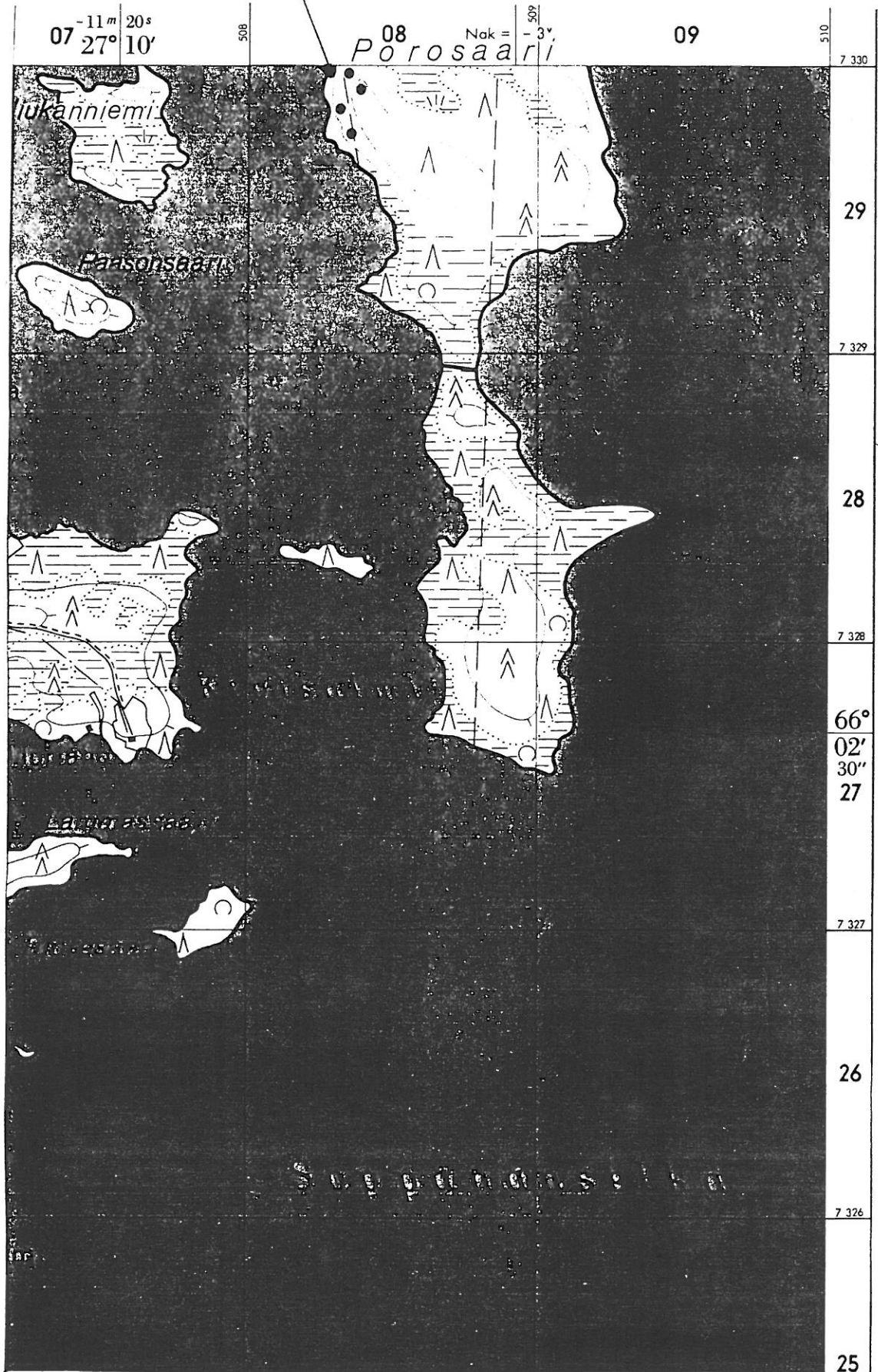


Peruskarttaote 3542 02 Soppananselkä, 1964, 1:20 000.

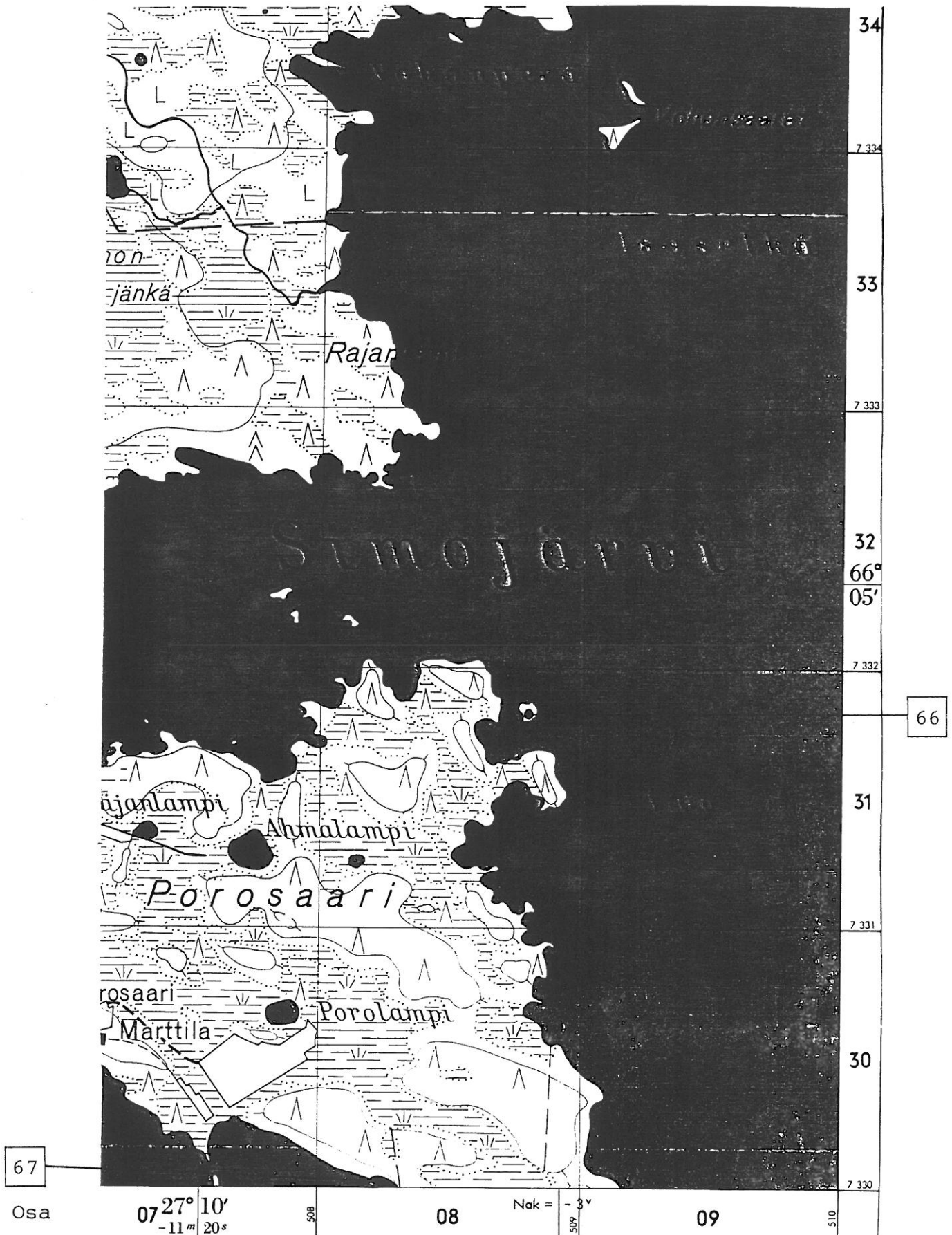


Peruskarttaote 3542 02 Soppananselkä, 1964, 1:20 000.



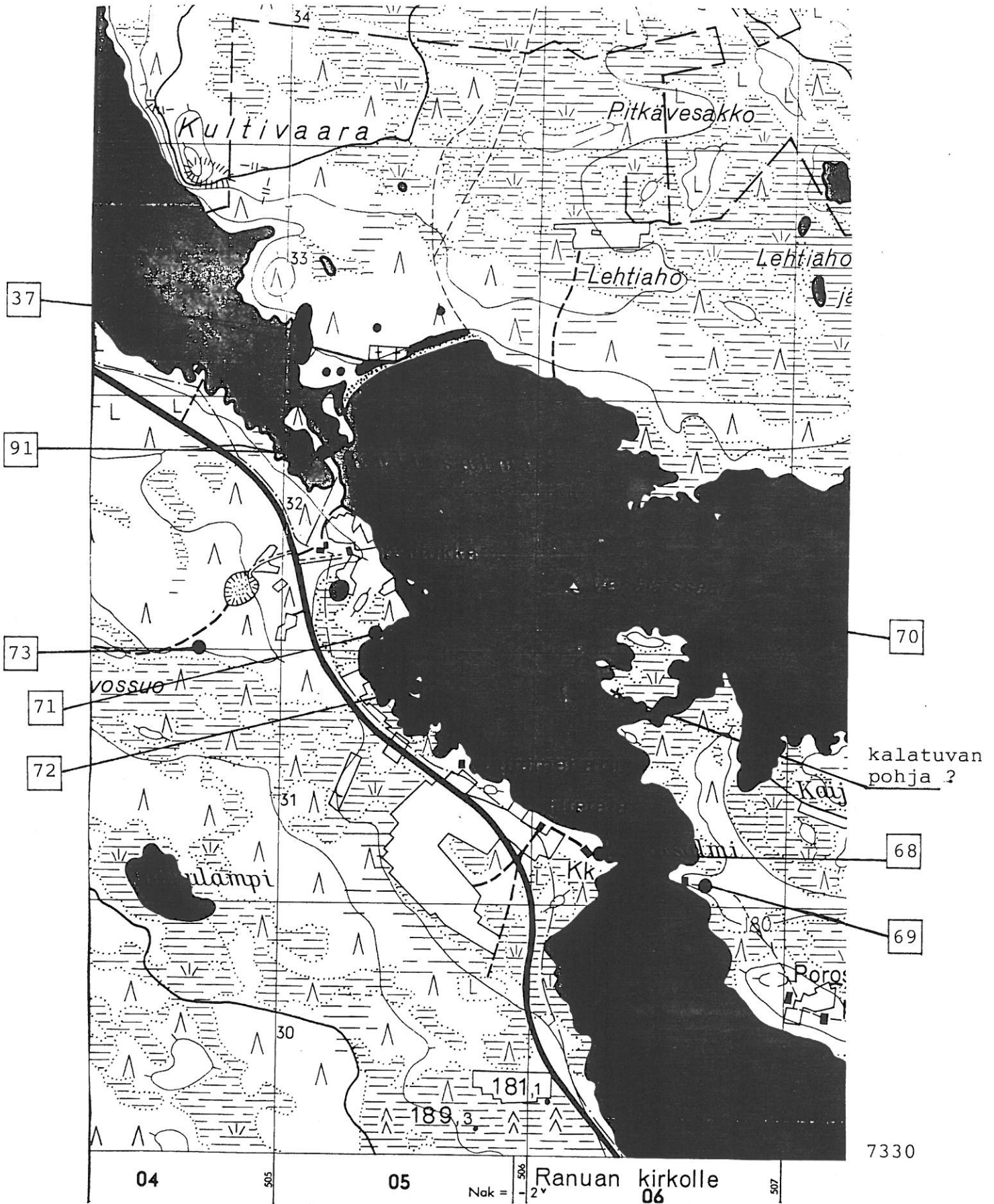


Peruskarttaote 3542 02 Soppananselkä, 1964, 1:20 000.



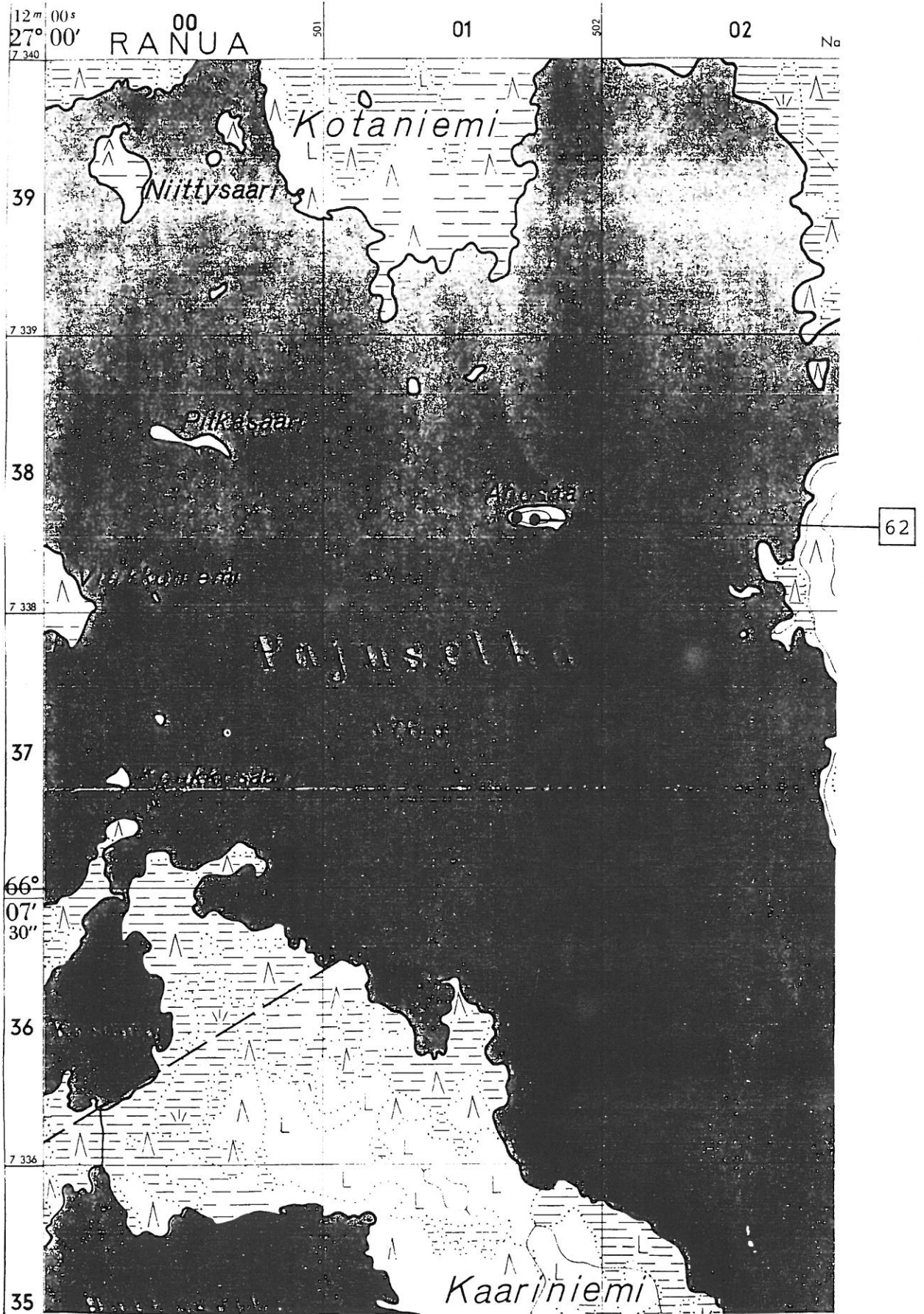
Peruskarttaote 3542 03 Olanko, 1964, 1:20 000.





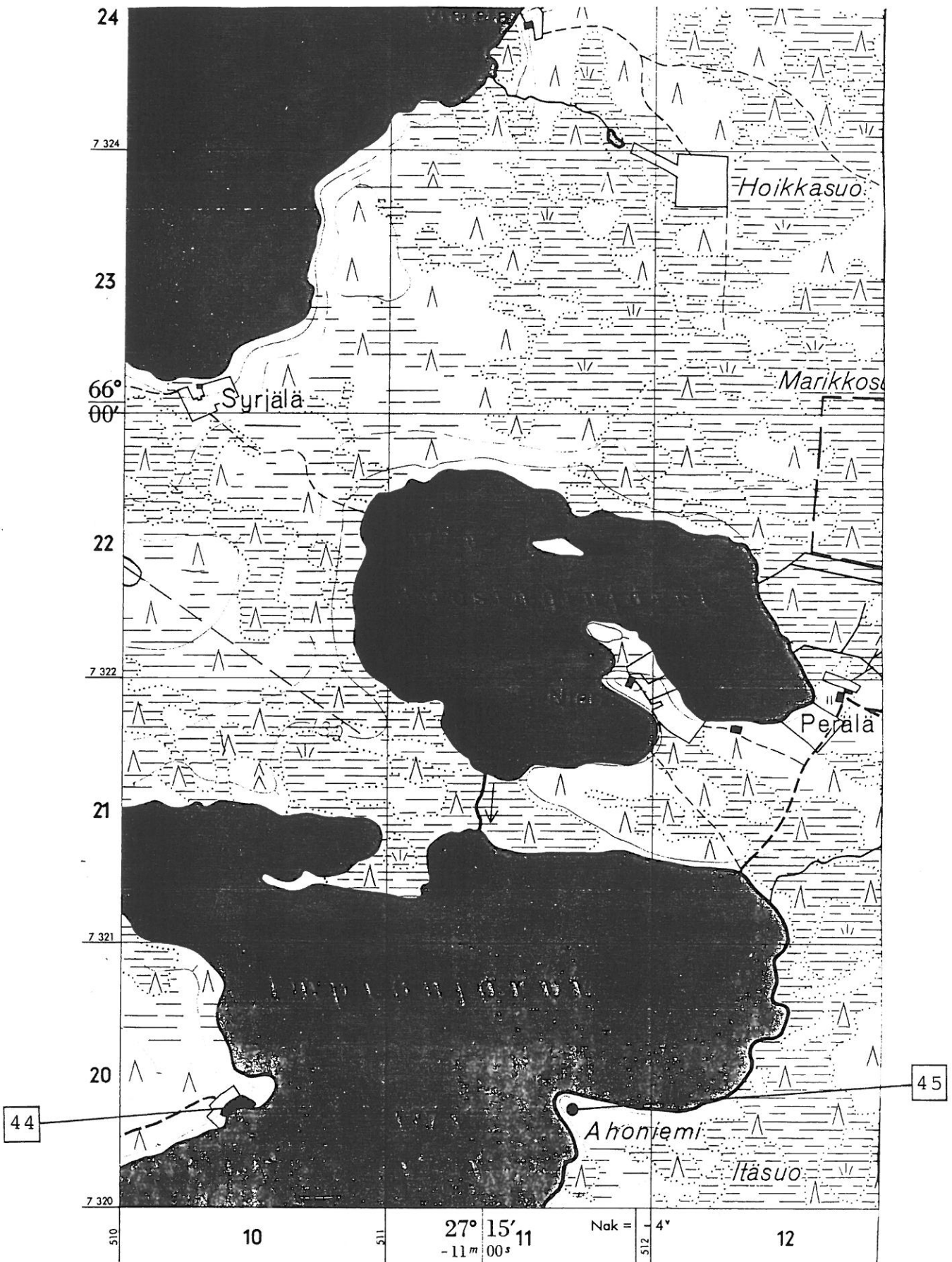
Peruskarttaote 3542 03 Olanko, 1964, 1:20 000.



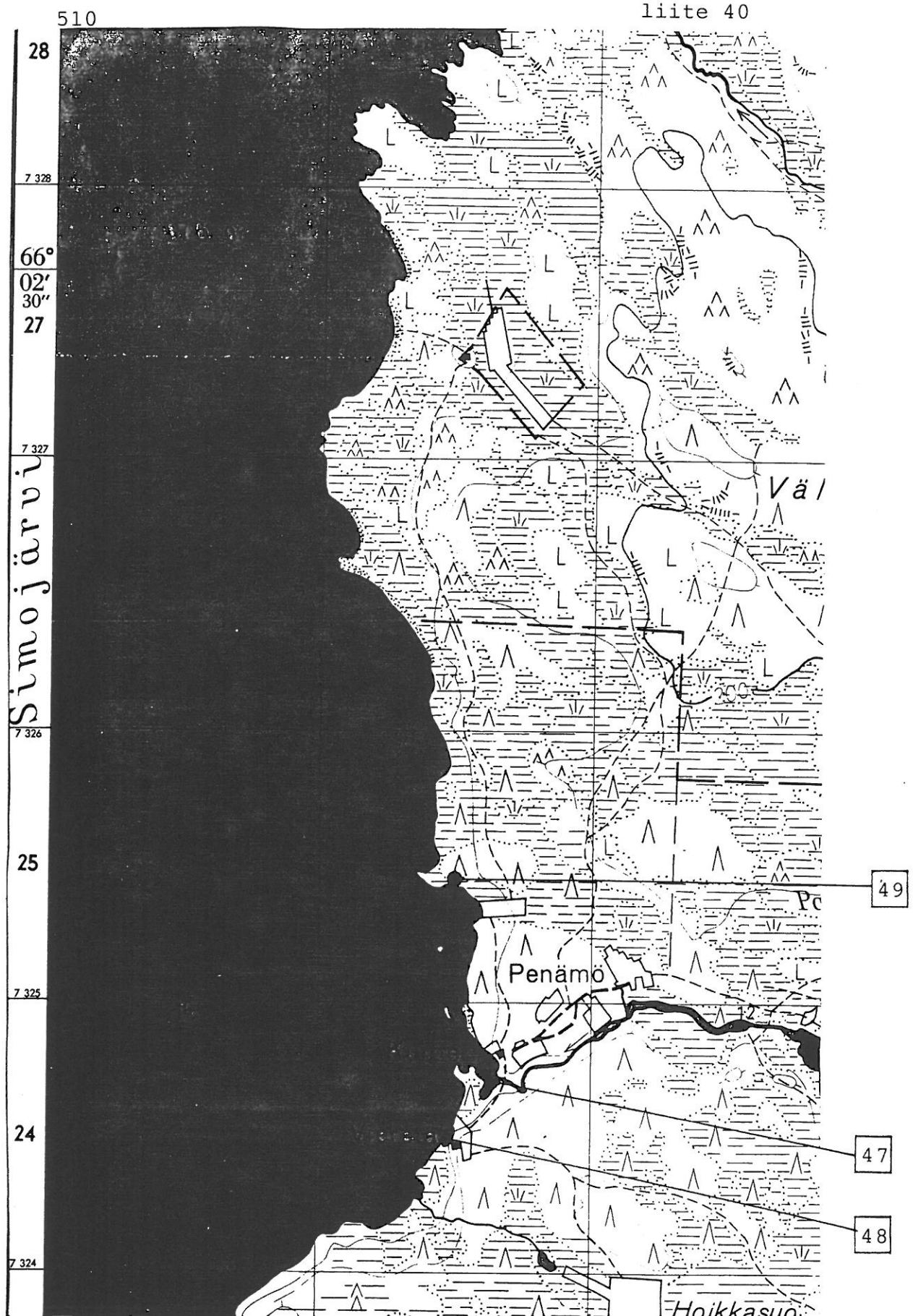


Peruskartta 3542 03 Olanko, 1964, 1:20 000.



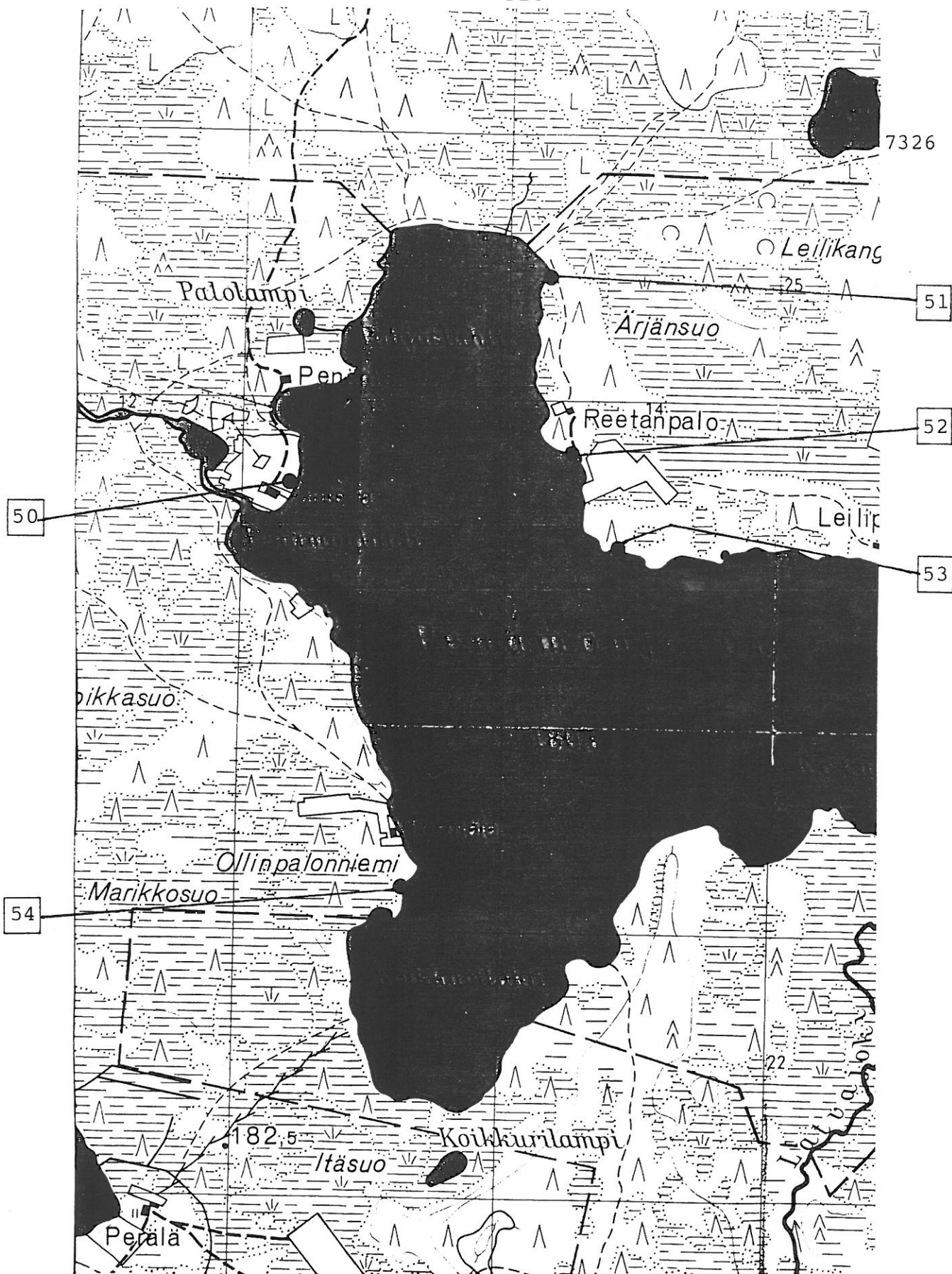


Peruskarttaote 3542 05 Penämönjärvi, 1965, 1:20 000.

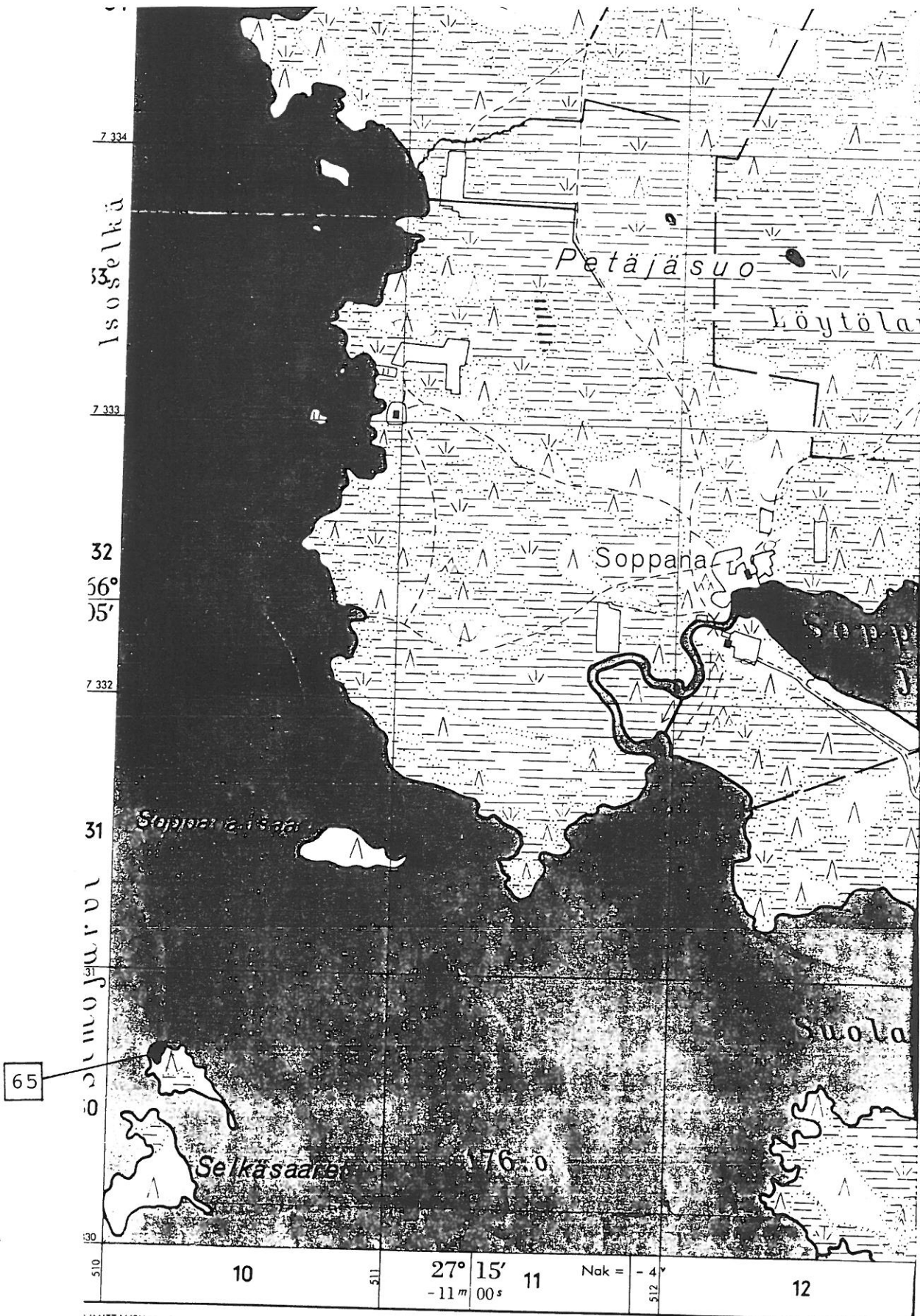


Peruskarttaote 3542 05 Penämönjärvi, 1965, 1:20 000.

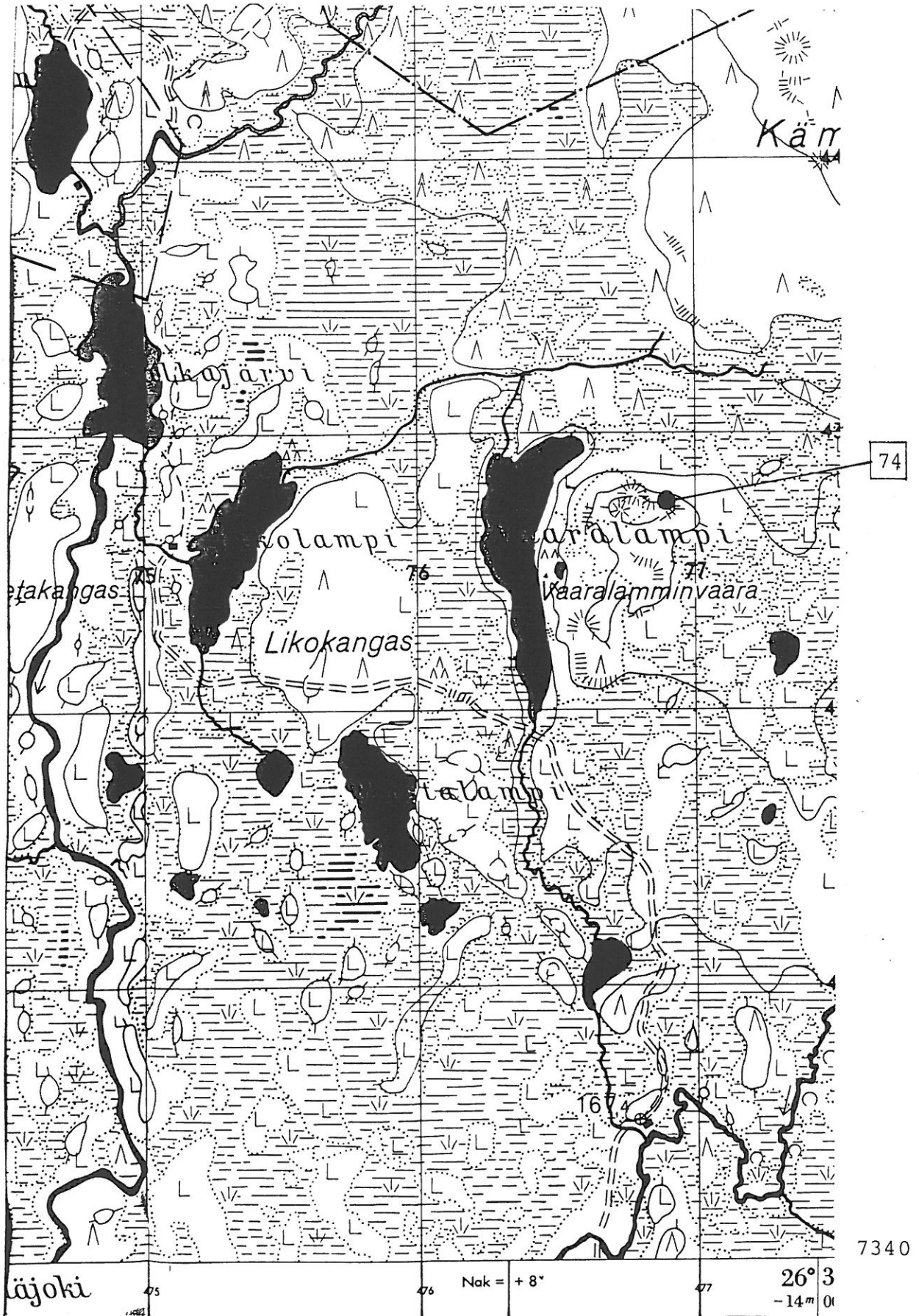




Peruskarttaote 3542 05 Penämönjärvi, 1965, 1:20 000.



Peruskarttaote 3542 06 Soppananjärvi, 1965, 1:20 000.

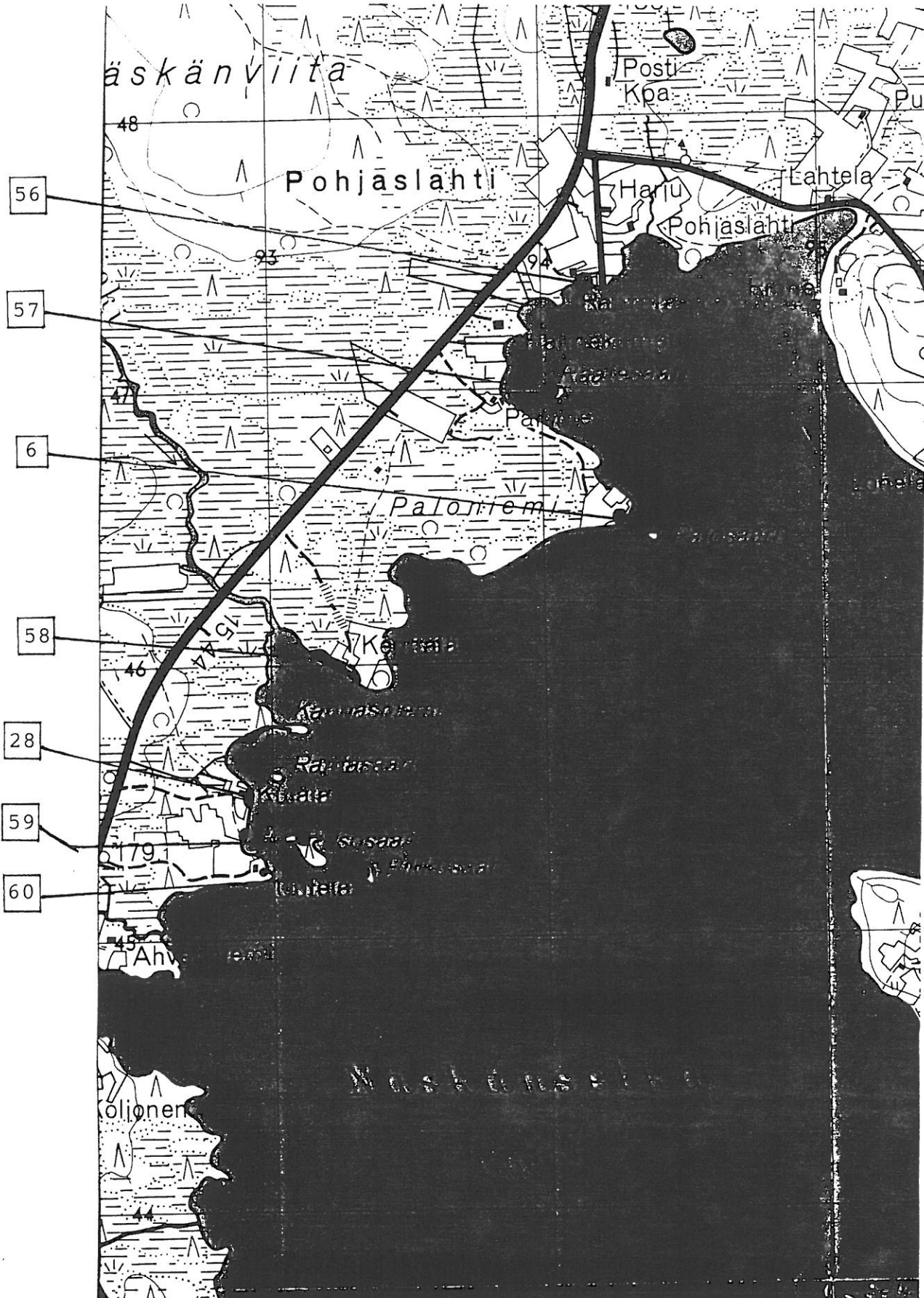


Peruskarttaote 3613 04 Siika-Kämä, 1970, 1:20 000.

7340



495



7346

Peruskarttaote 3613 10 Näskänkä, 1970, 1:20 000.

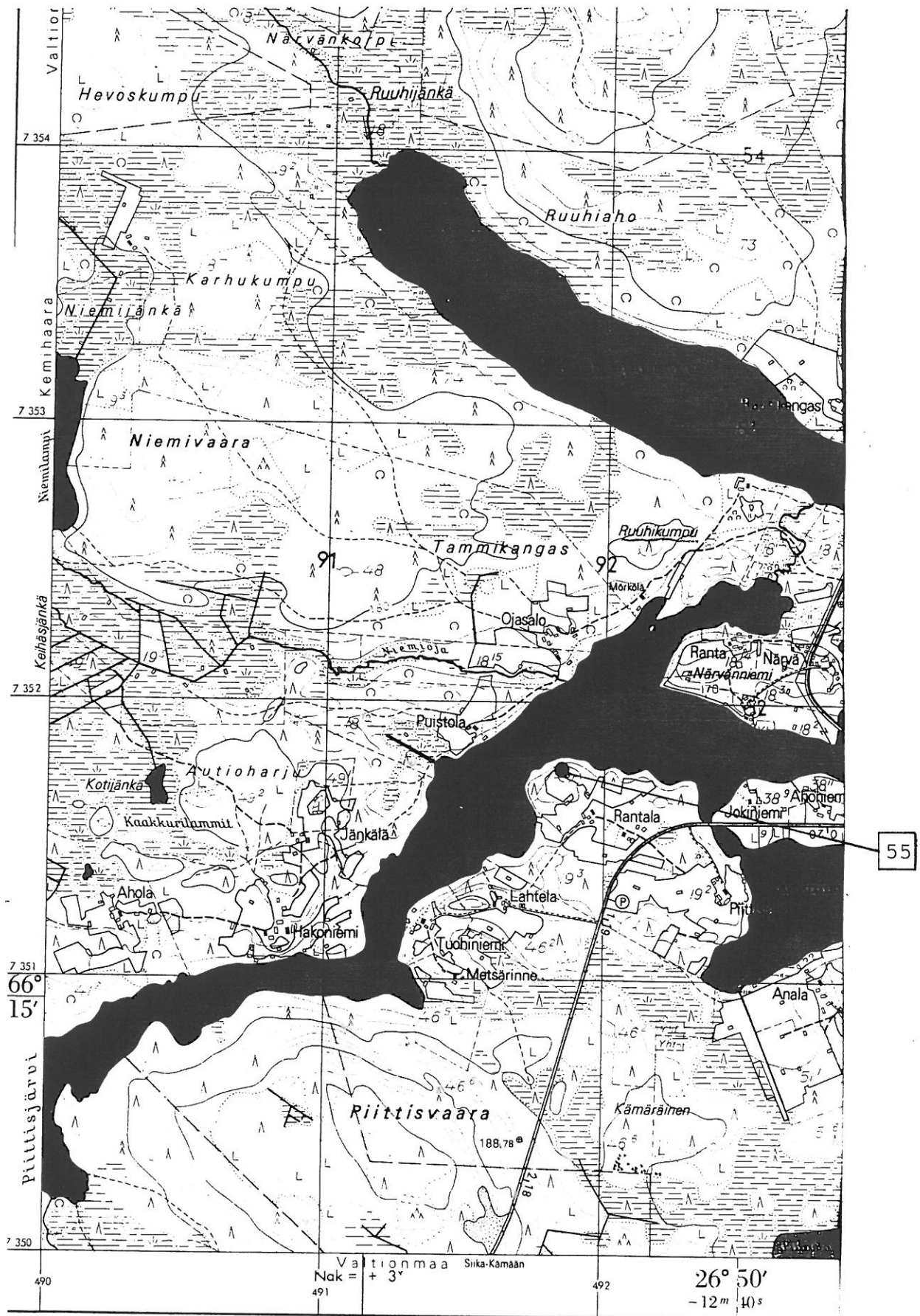


7347

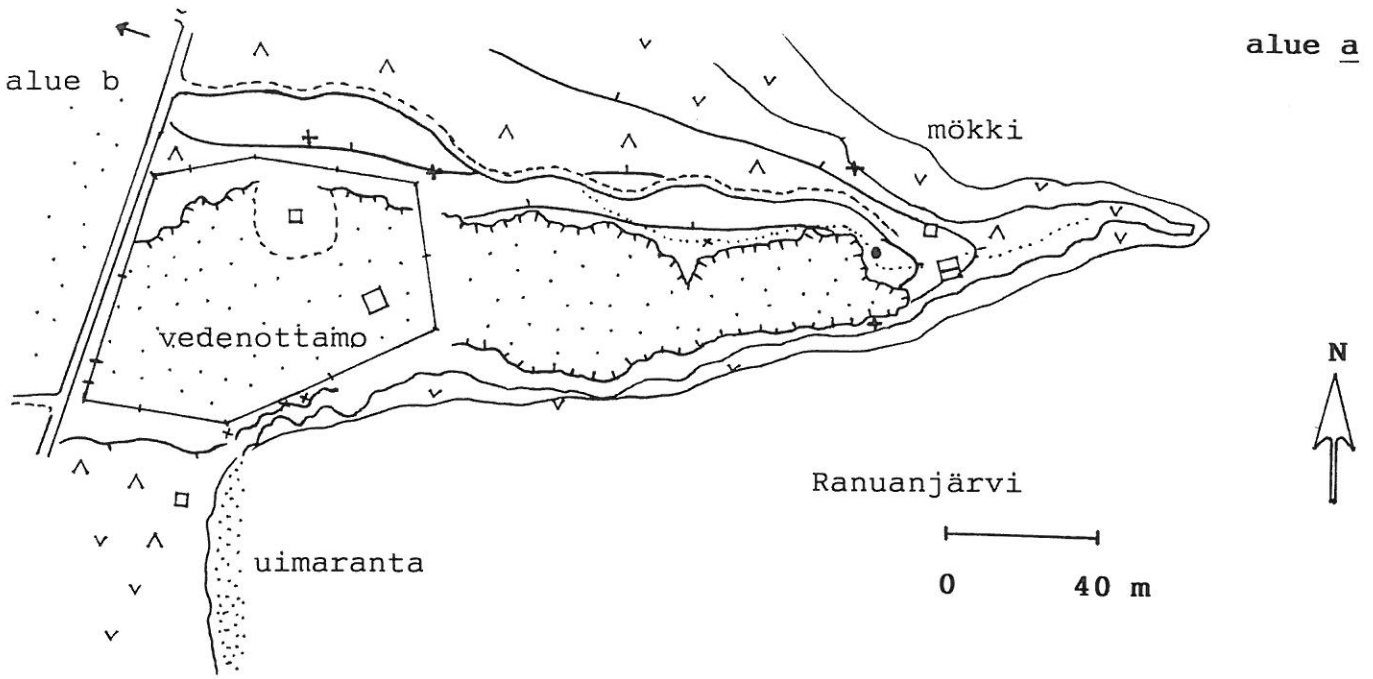
32

Peruskarttaote 3613 10 Näskänselkä, 1970, 1:20 000.



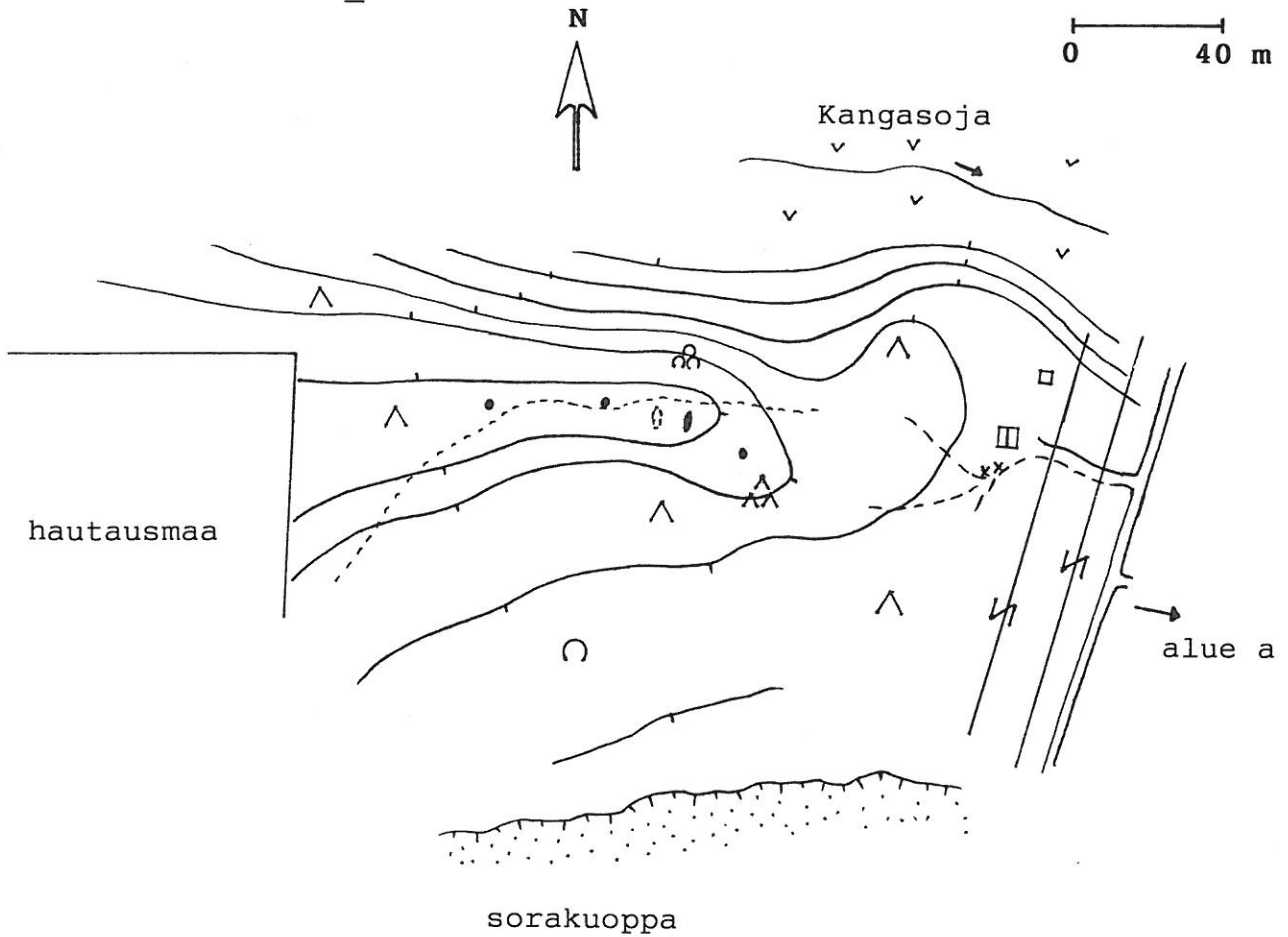


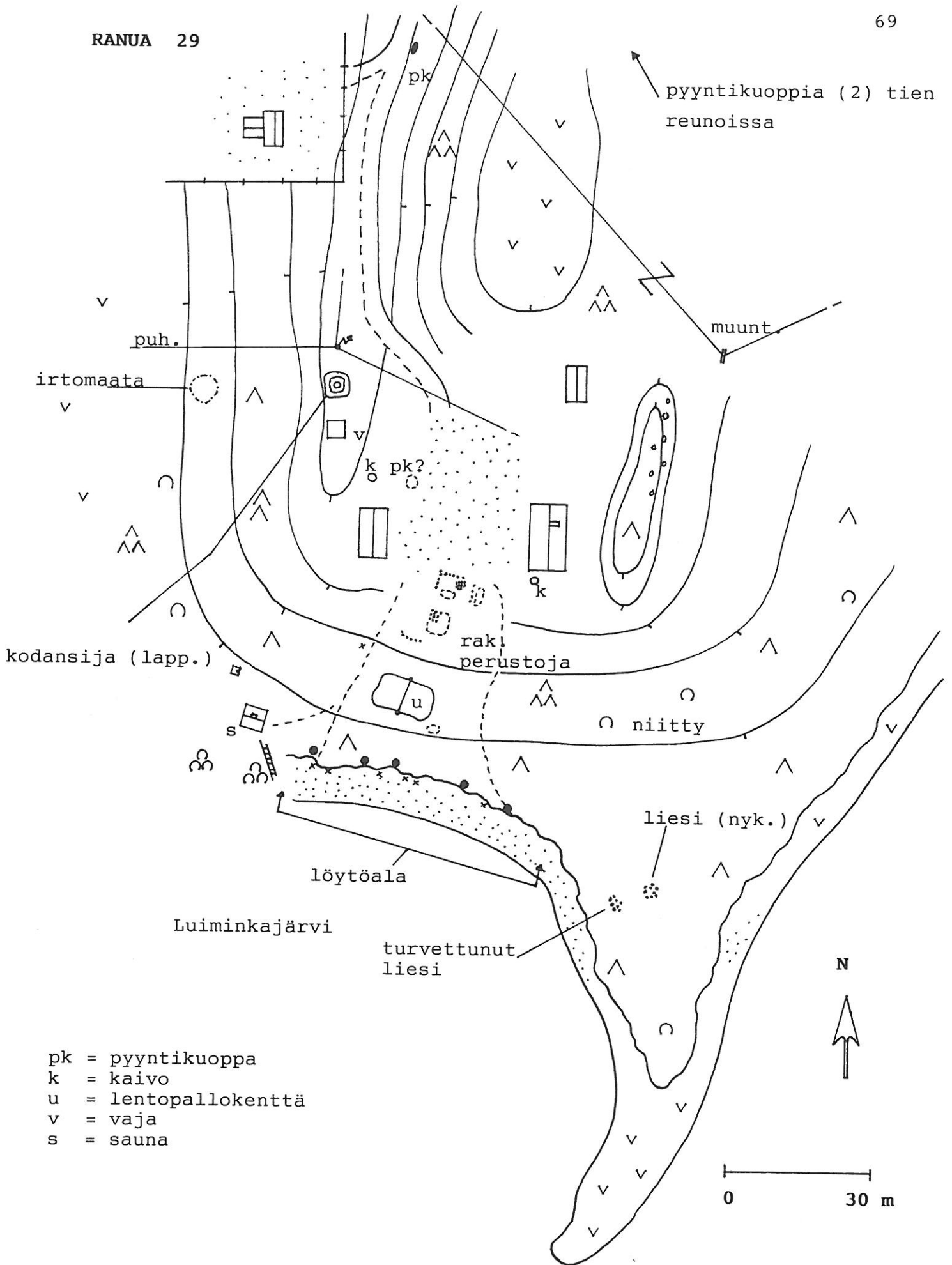
Peruskarttaote 3613 11 Piittisjärvi, 1970, 1:20 000.



RANUA 1

alue b





pyyntikuoppia (2) tien reunoissa

muunt.

puh.

irtomaata

k

pk?

rakl perustoja

niitty

liesi (nyk.)

löytöala

Luiminkajärvi

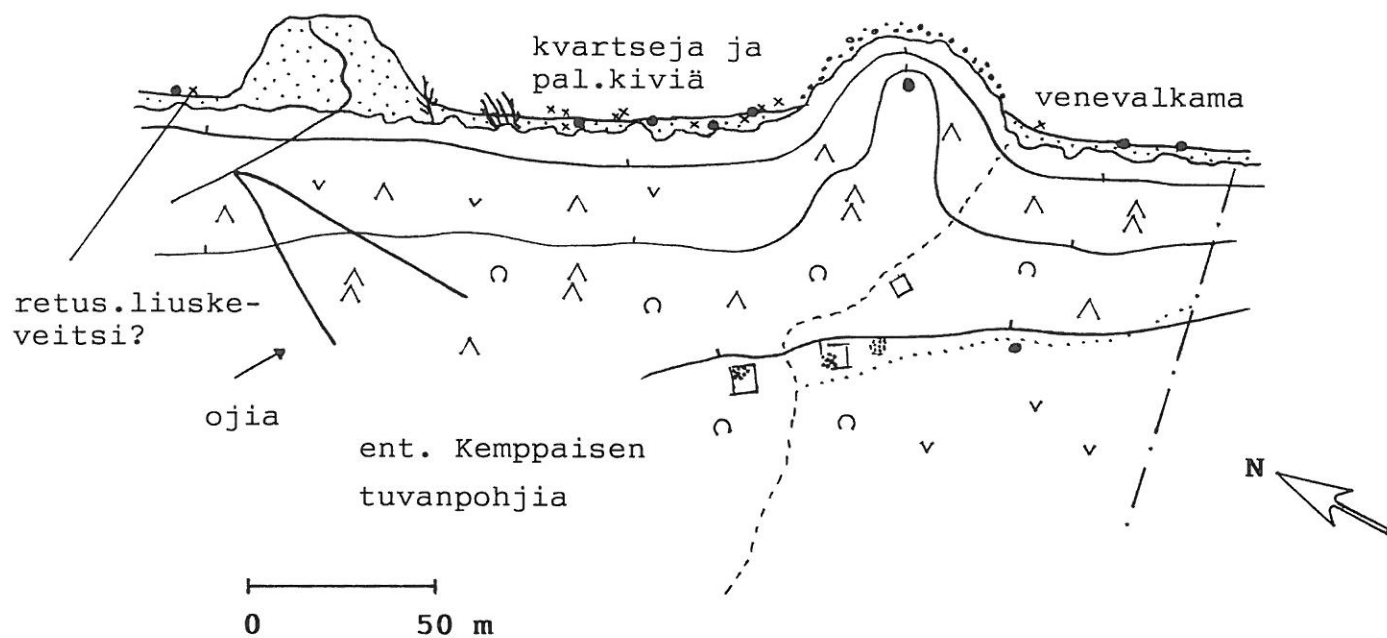
turvettunut liesi

N

- pk = pyyntikuoppa
- k = kaivo
- u = lentopallokenttä
- v = vaja
- s = sauna

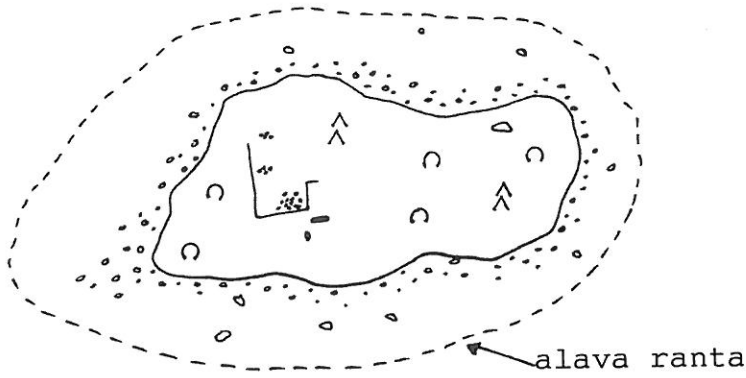
0 30 m

## Kaitajärvi



RANUA 40

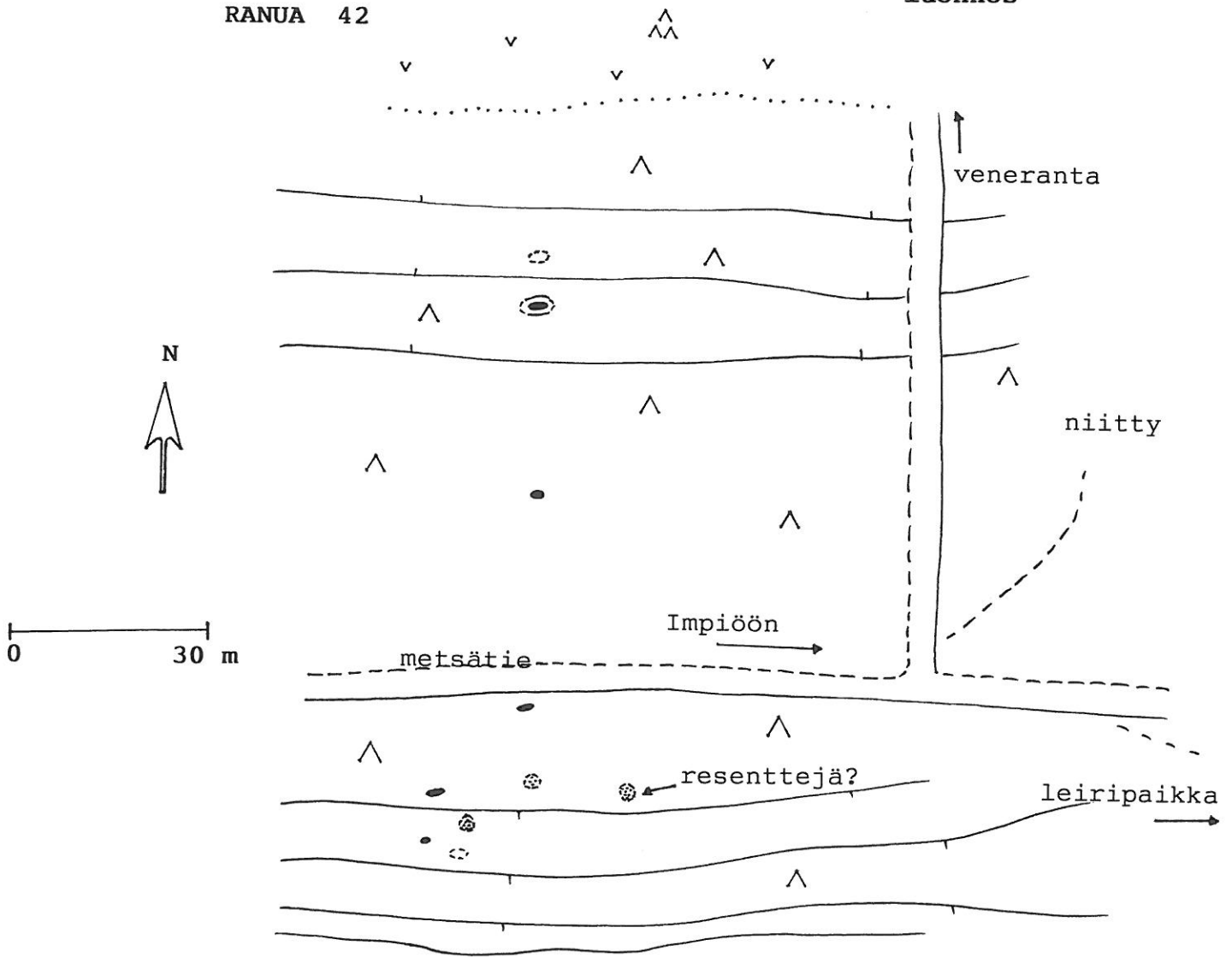
luonnos



Saarijärvi

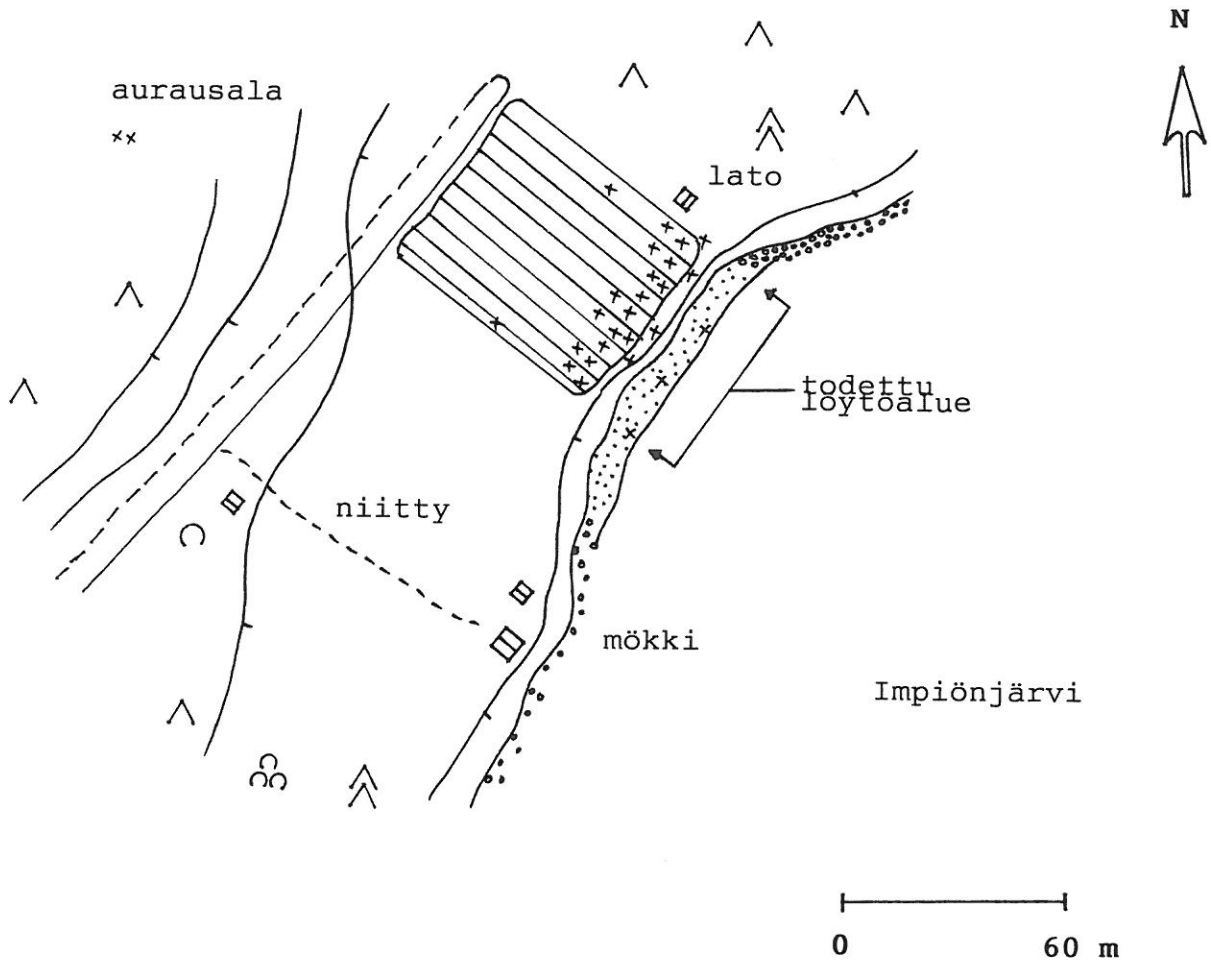
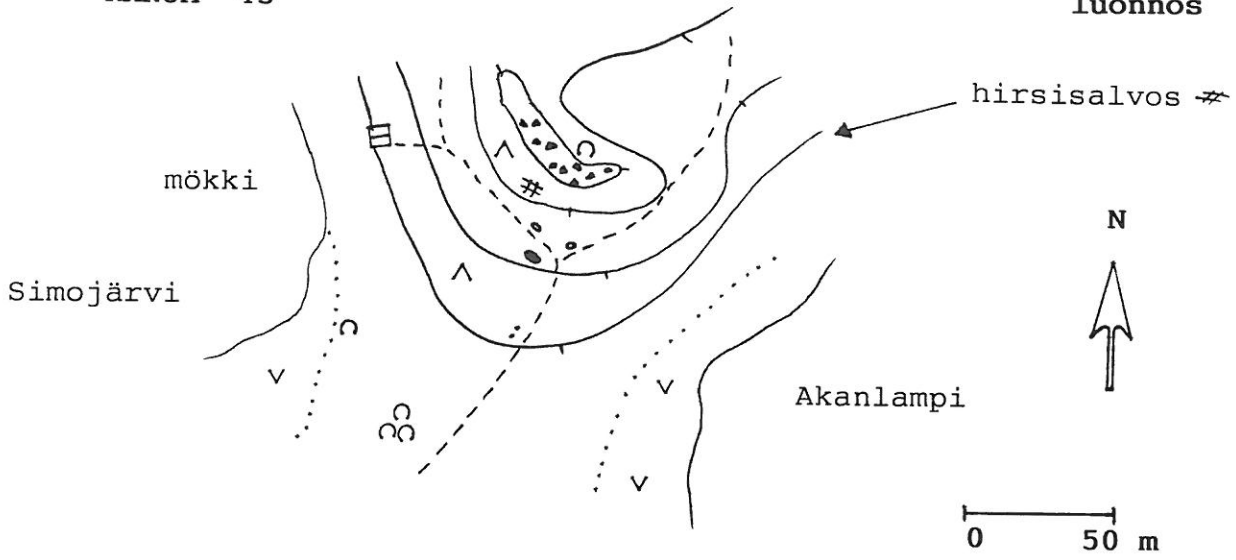
RANUA 42

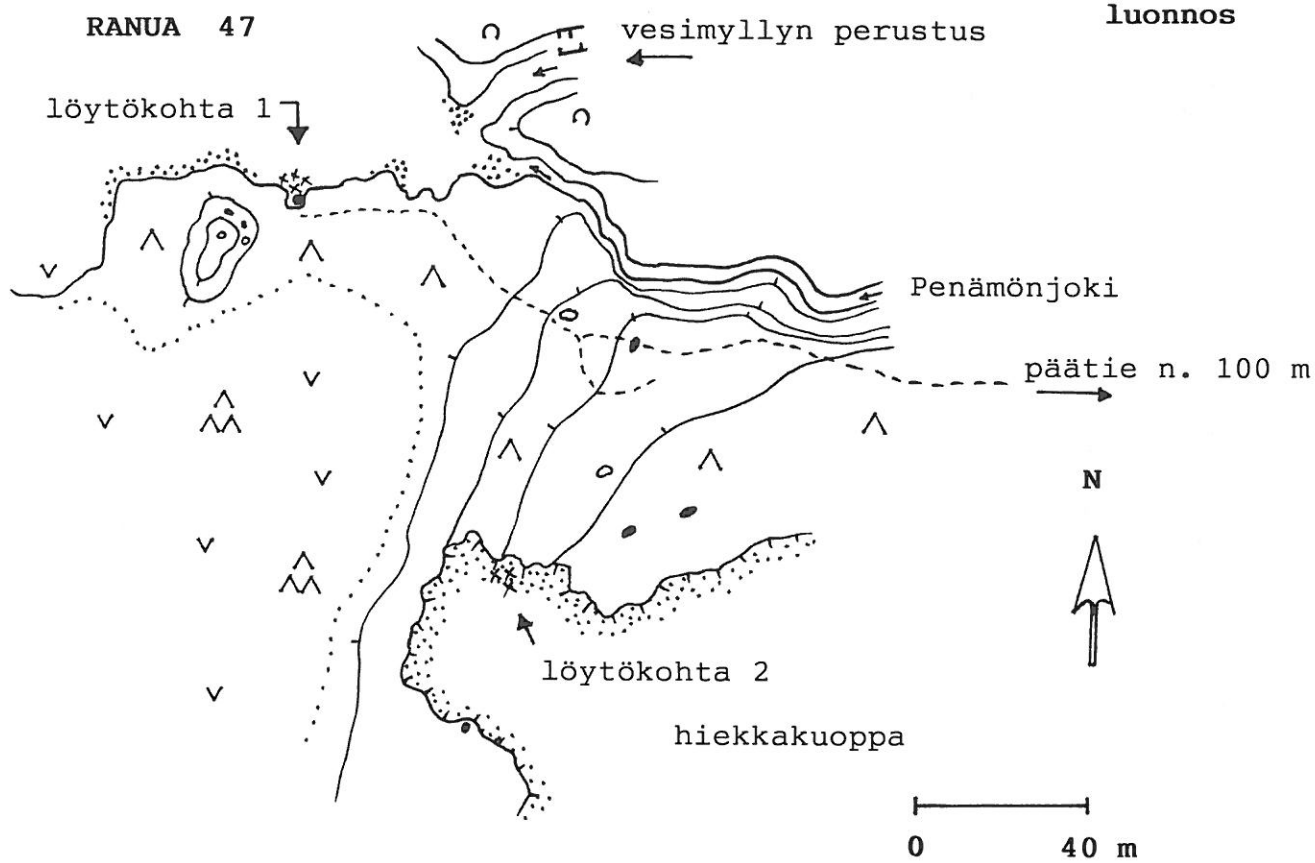
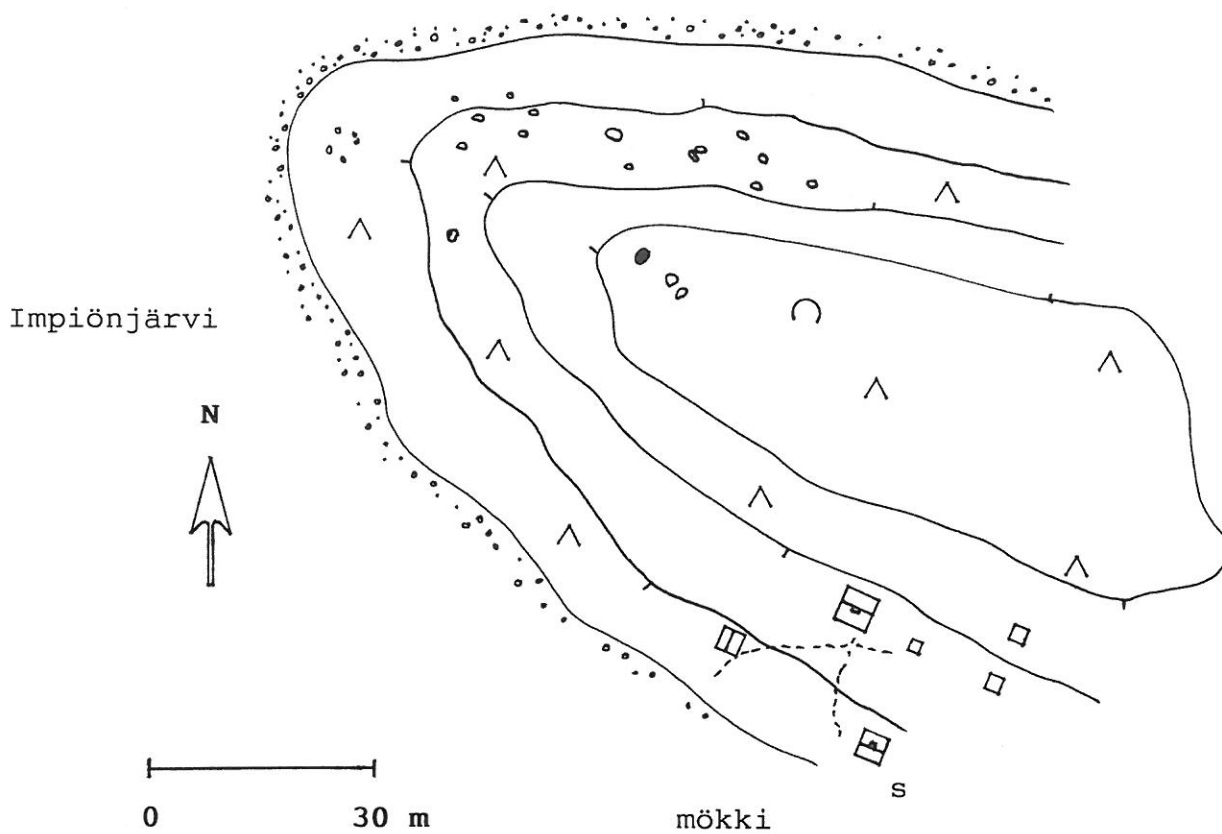
luonnos



Koirajärvi

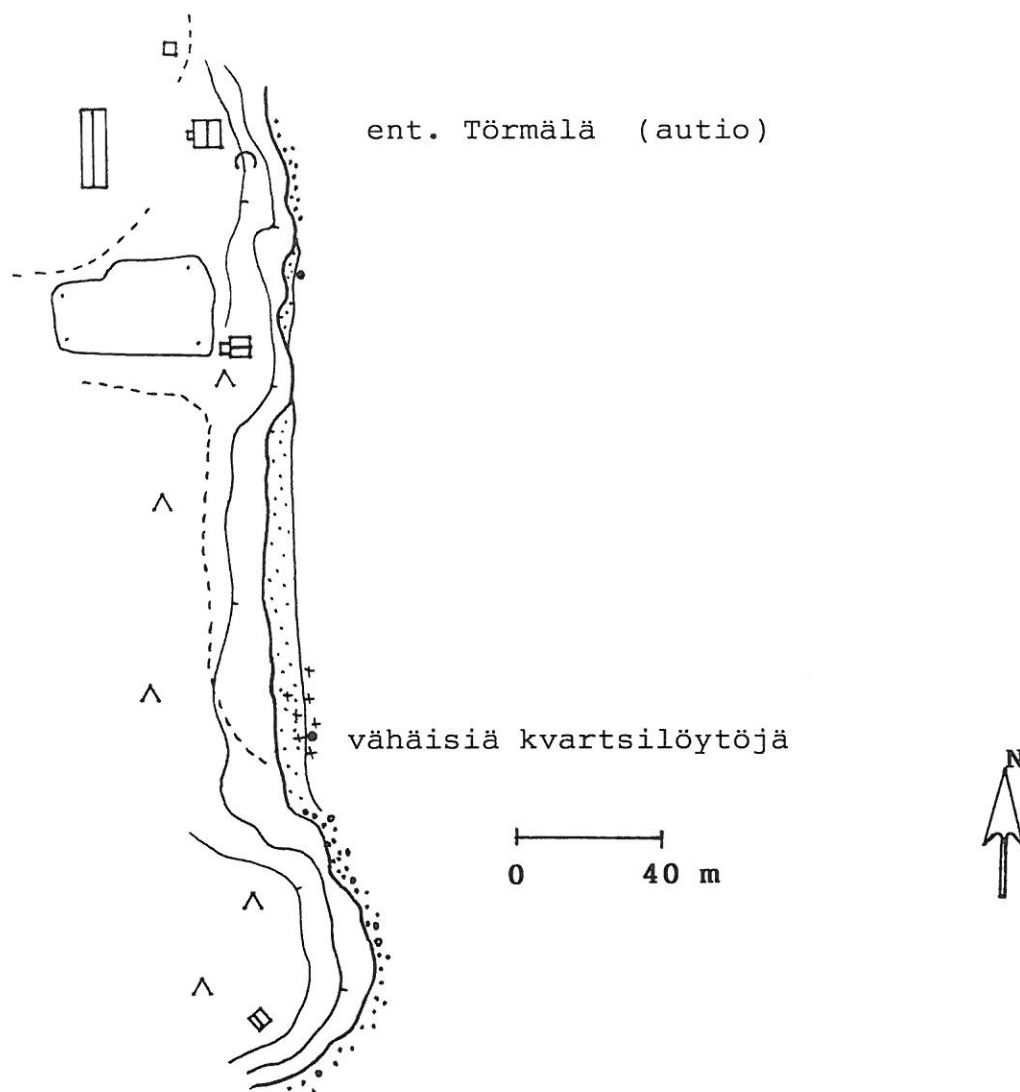






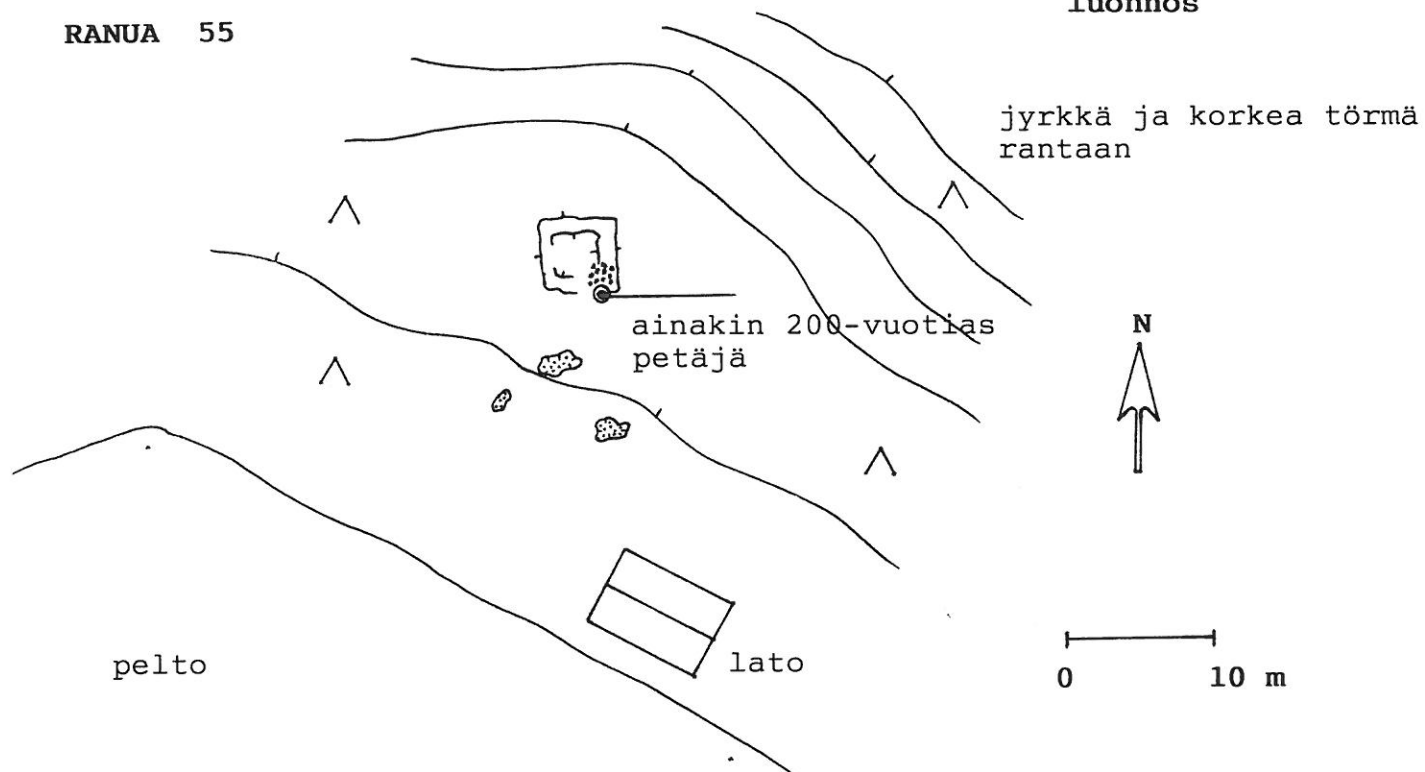
RANUA 54

luonnos

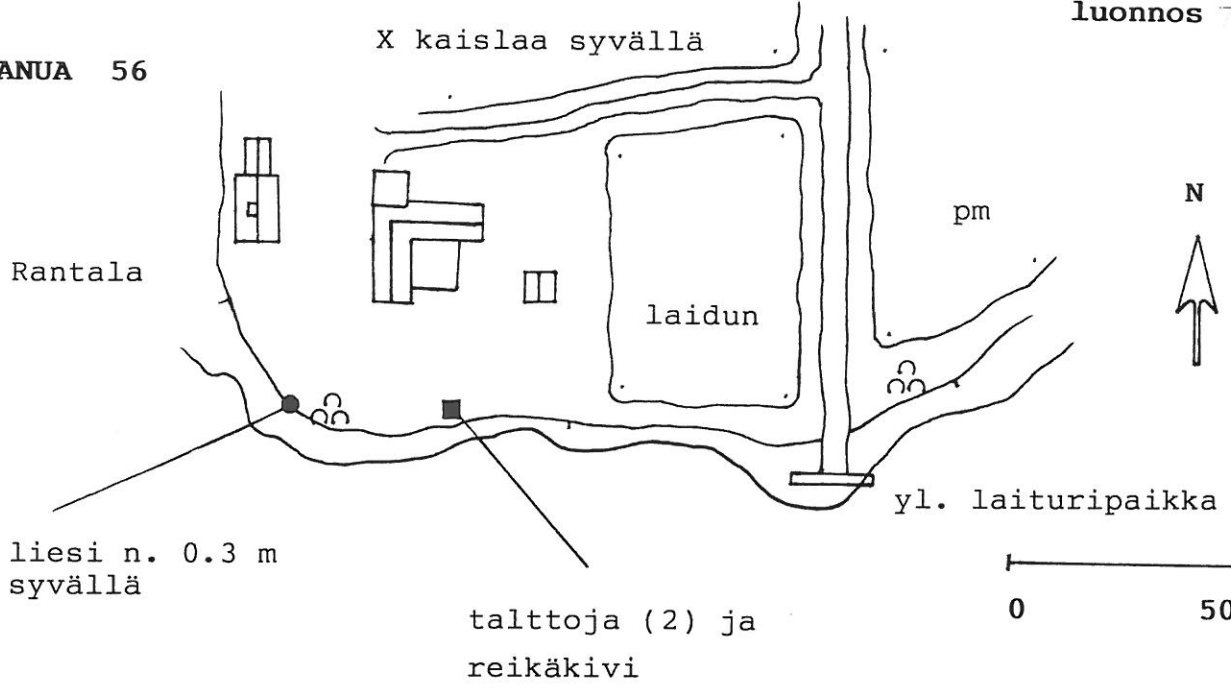


RANUA 55

luonnos

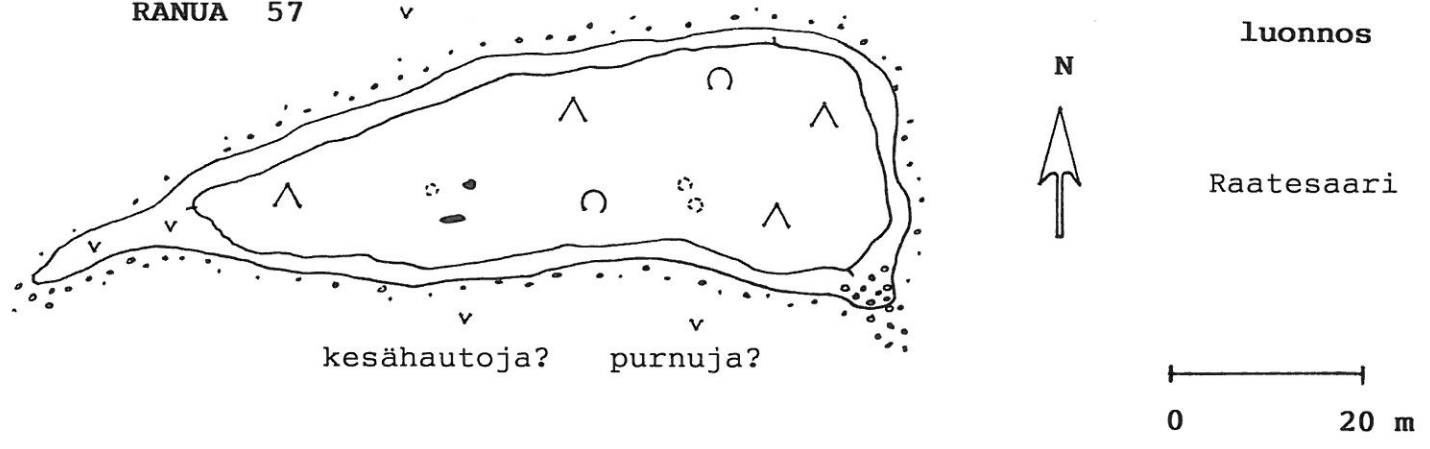


RANUA 56



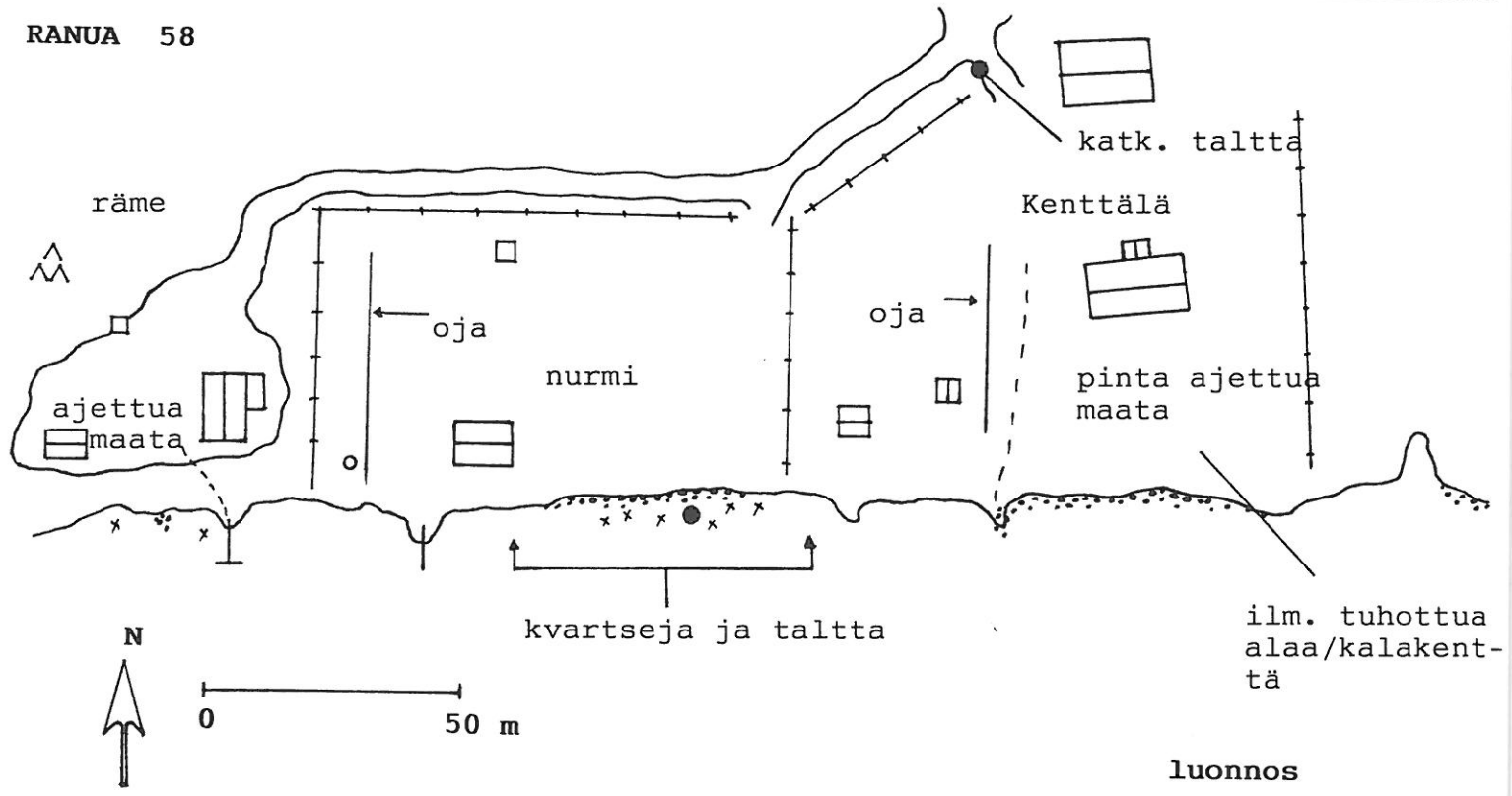
luonnos 75

RANUA 57



luonnos

RANUA 58

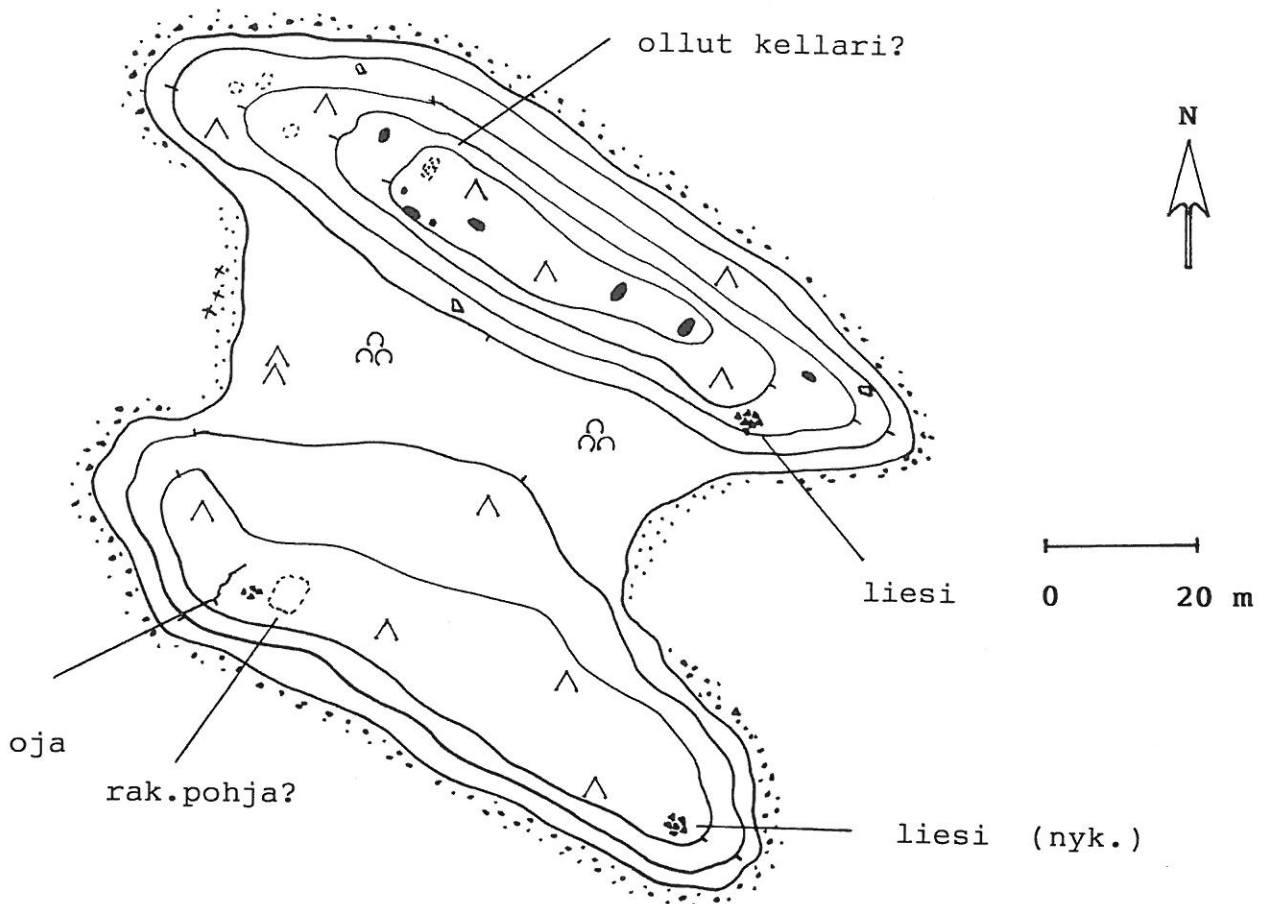


luonnos



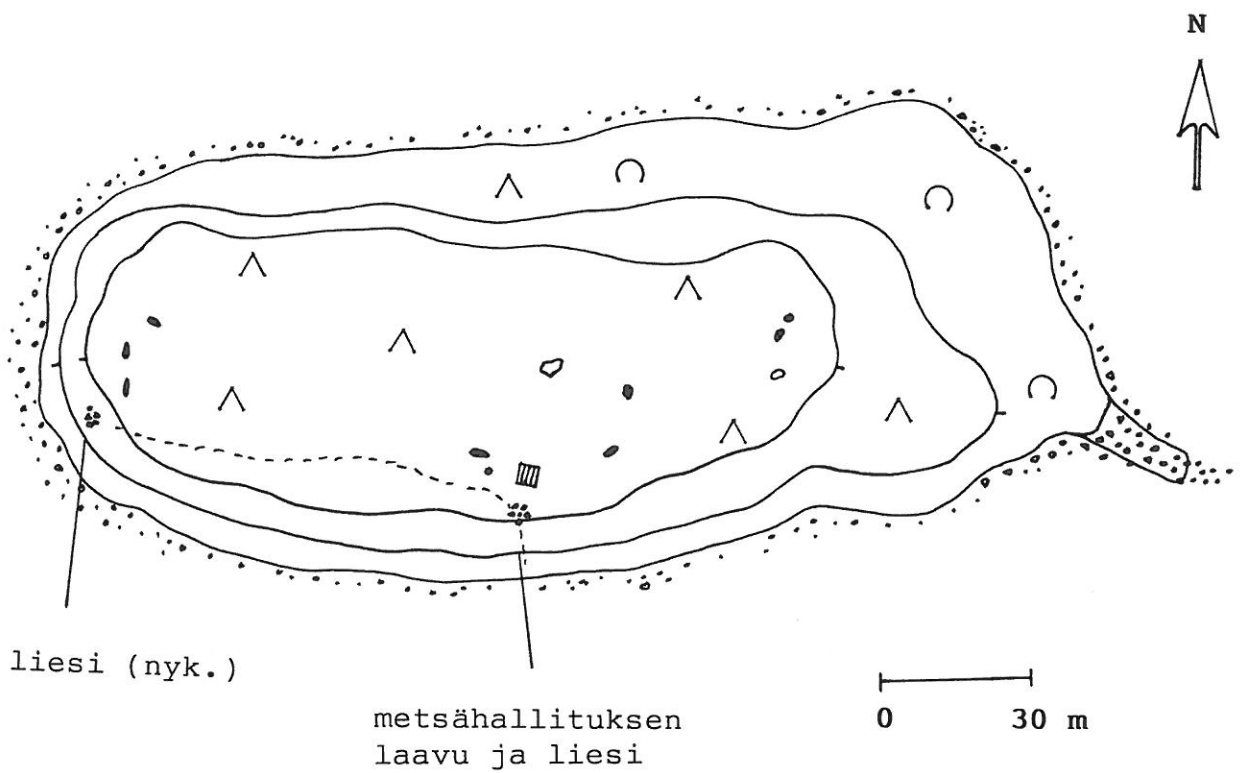
RANUA 59 Isosaari

luonnos



RANUA 62 Ahosaari

luonnos



RANUA 61

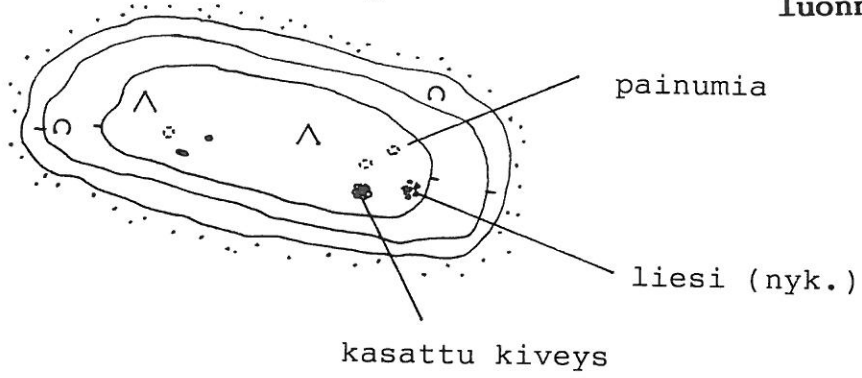
Pajuselkä

77

luonnos

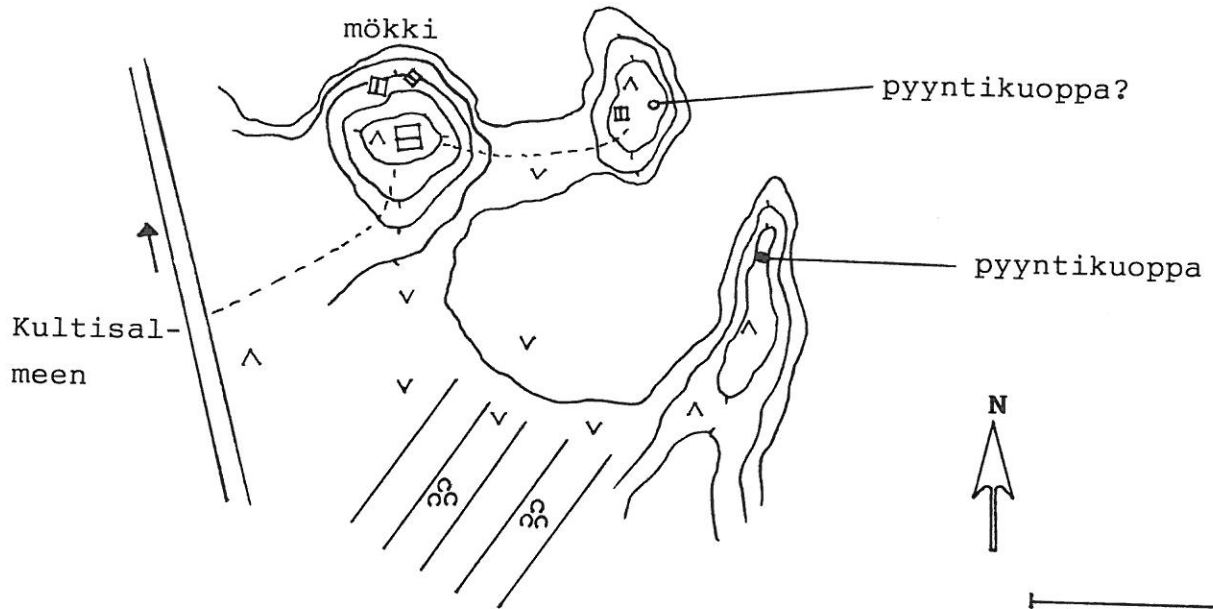


0 40 m



RANUA 64

luonnos



RANUA 65

Isoselkä

Selkäsaaret (pohjoissaari)

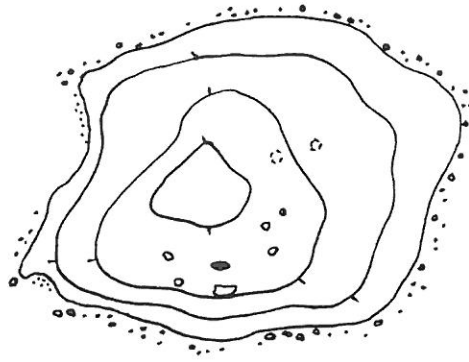


0 40 m



luonnos

Isoselkä



luonnos

Kuoppalahti


liesi? humuksen alla

ollut

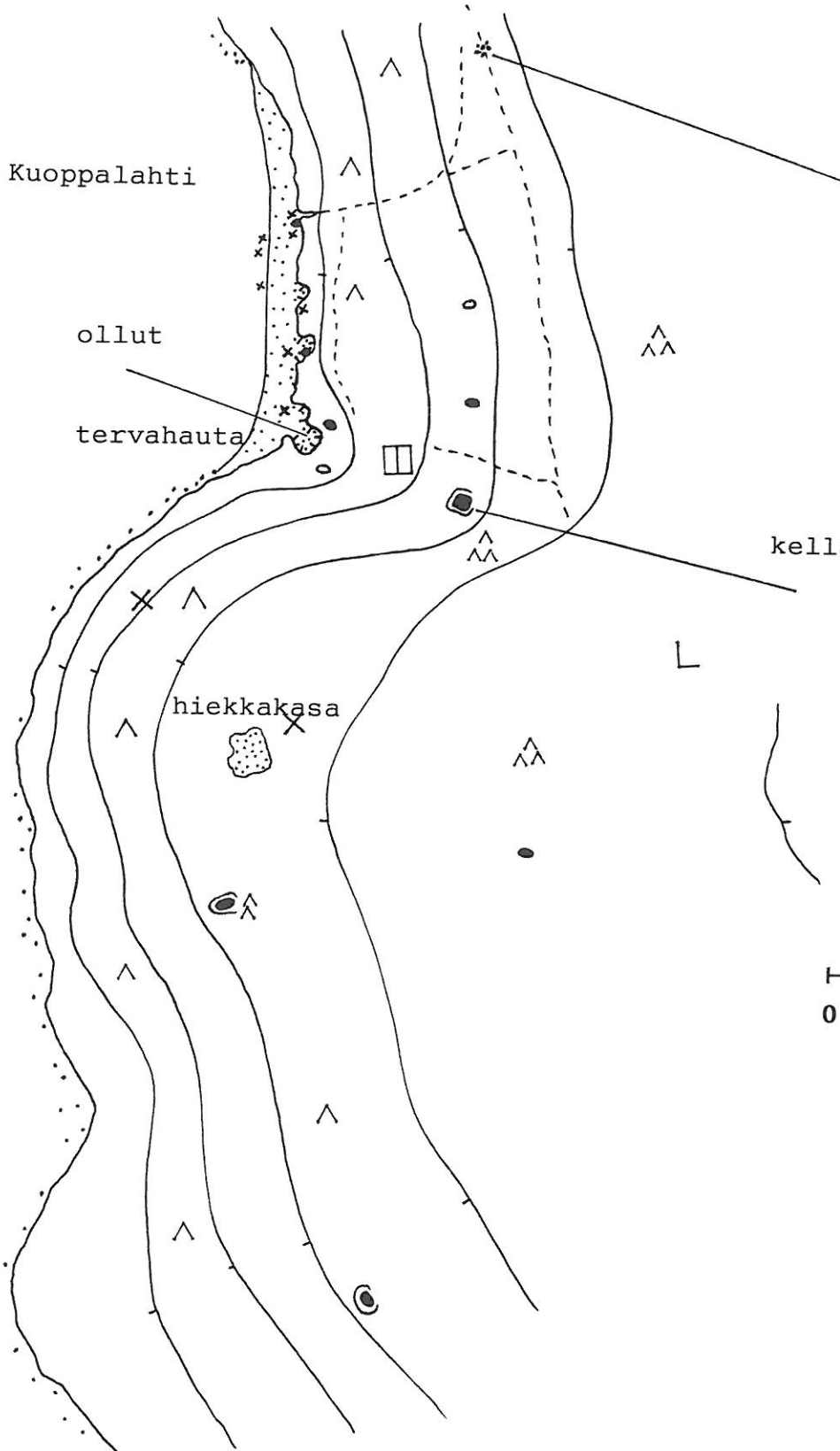
tervahauta

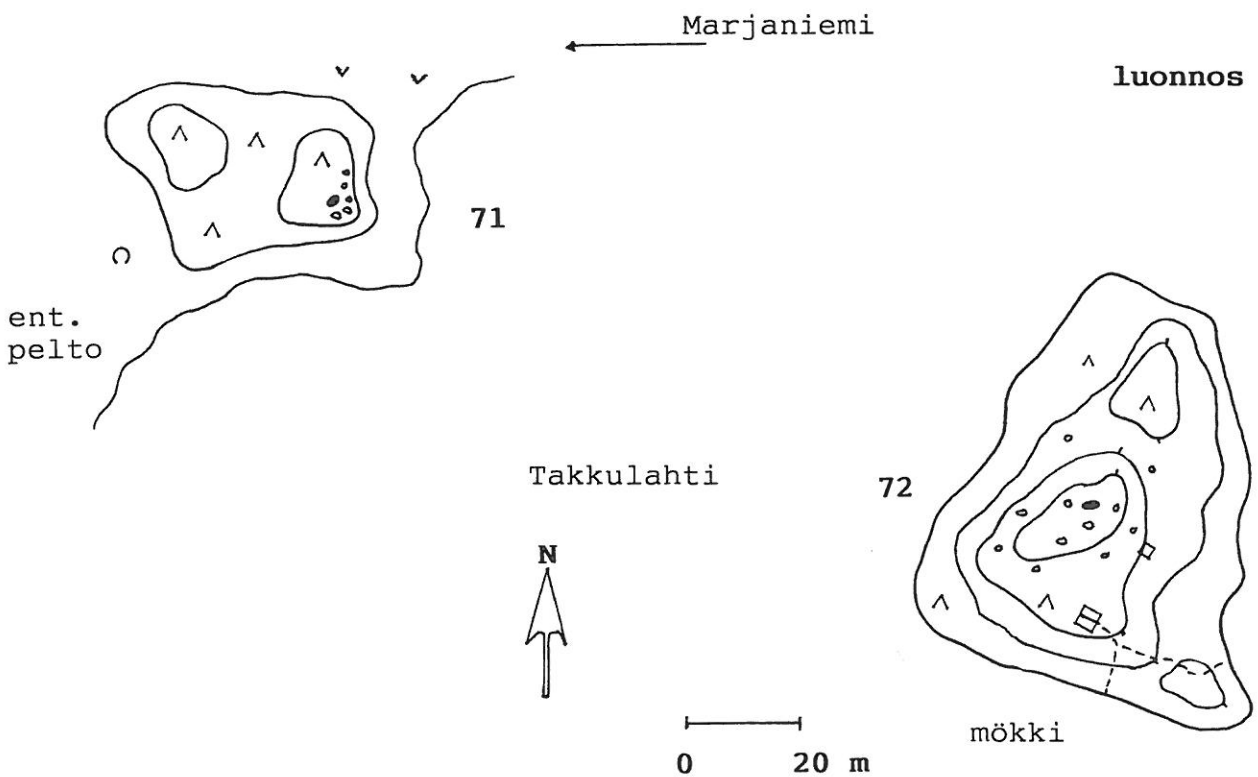
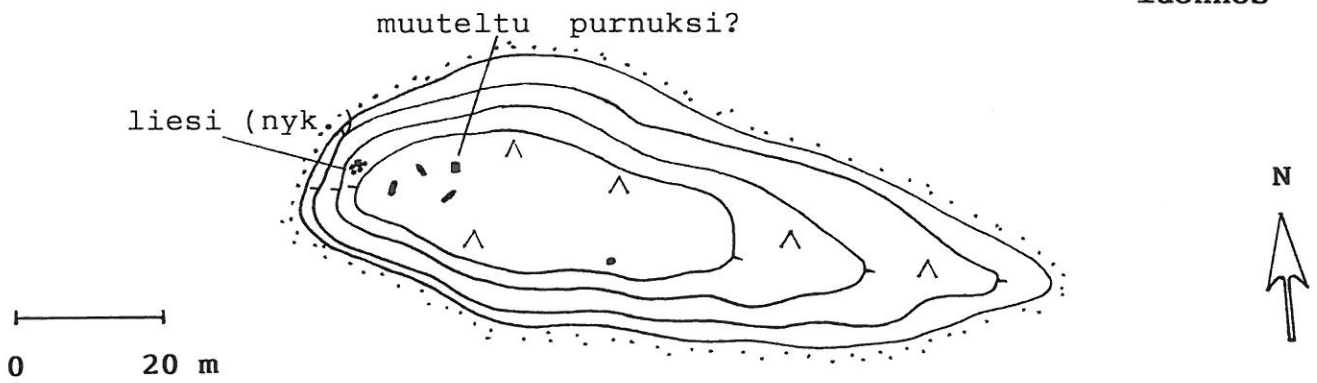
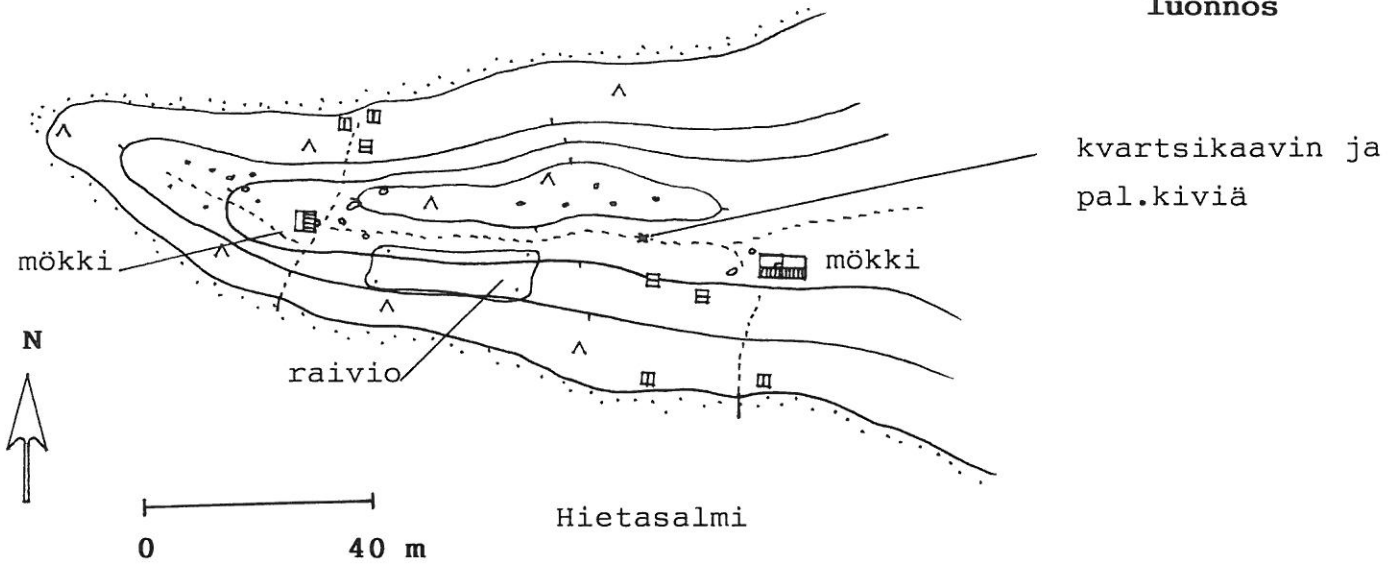
kellariksi? muutettu  
pyyntikuoppa

hiekkakasa



luonnos

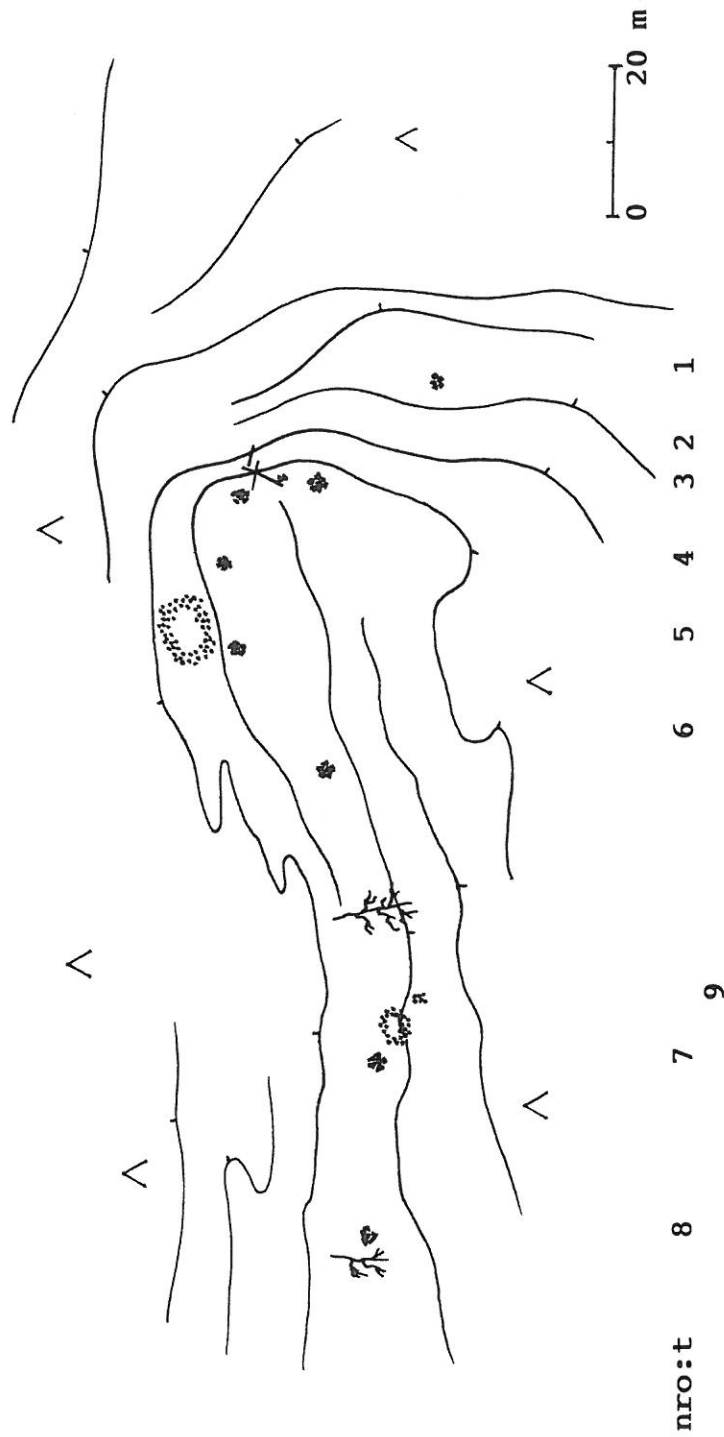




**RANUA 74 Vaaralammminvaara**

H.Kotivuori 1990

Karttaluonnos vaaran harjalla olevista kivilatomuksista ja kaivanteista.



nro:t

8

7

9

6

4

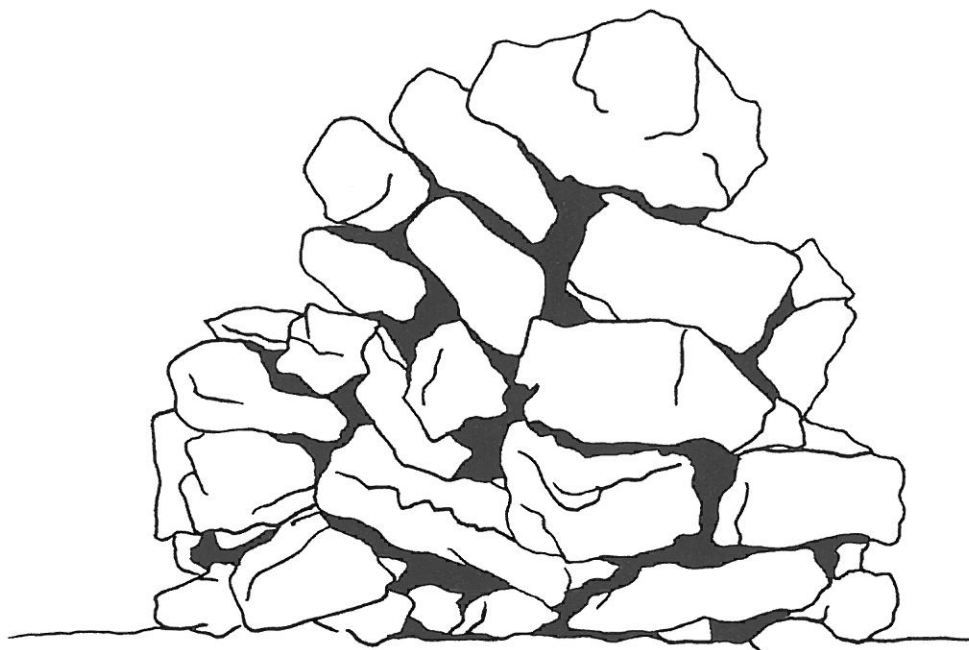
3

2


1

luonnos





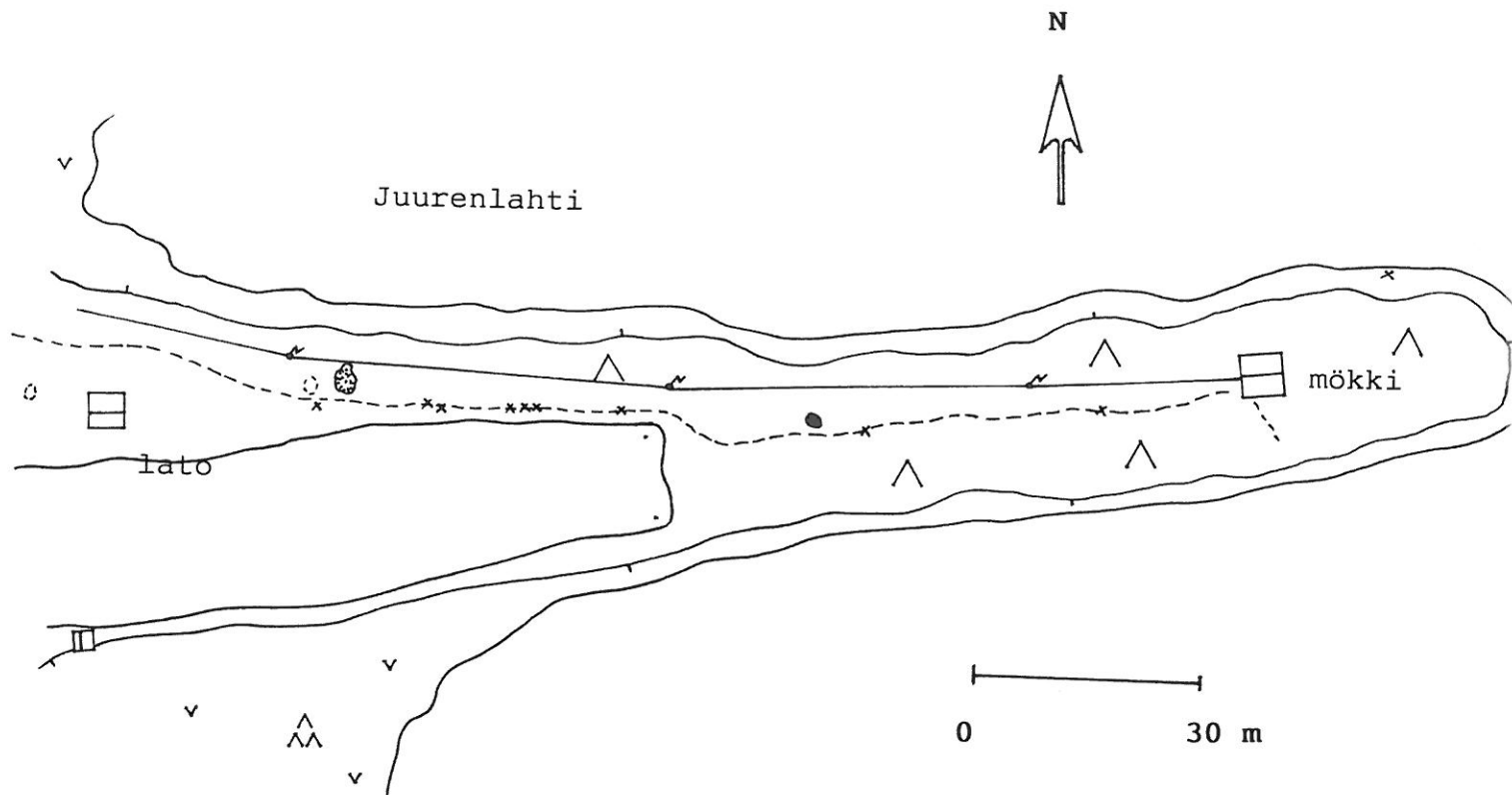
Ladelma nro 6 - pohjoisesta.



Ladelma nro 7 - pohjoisesta.

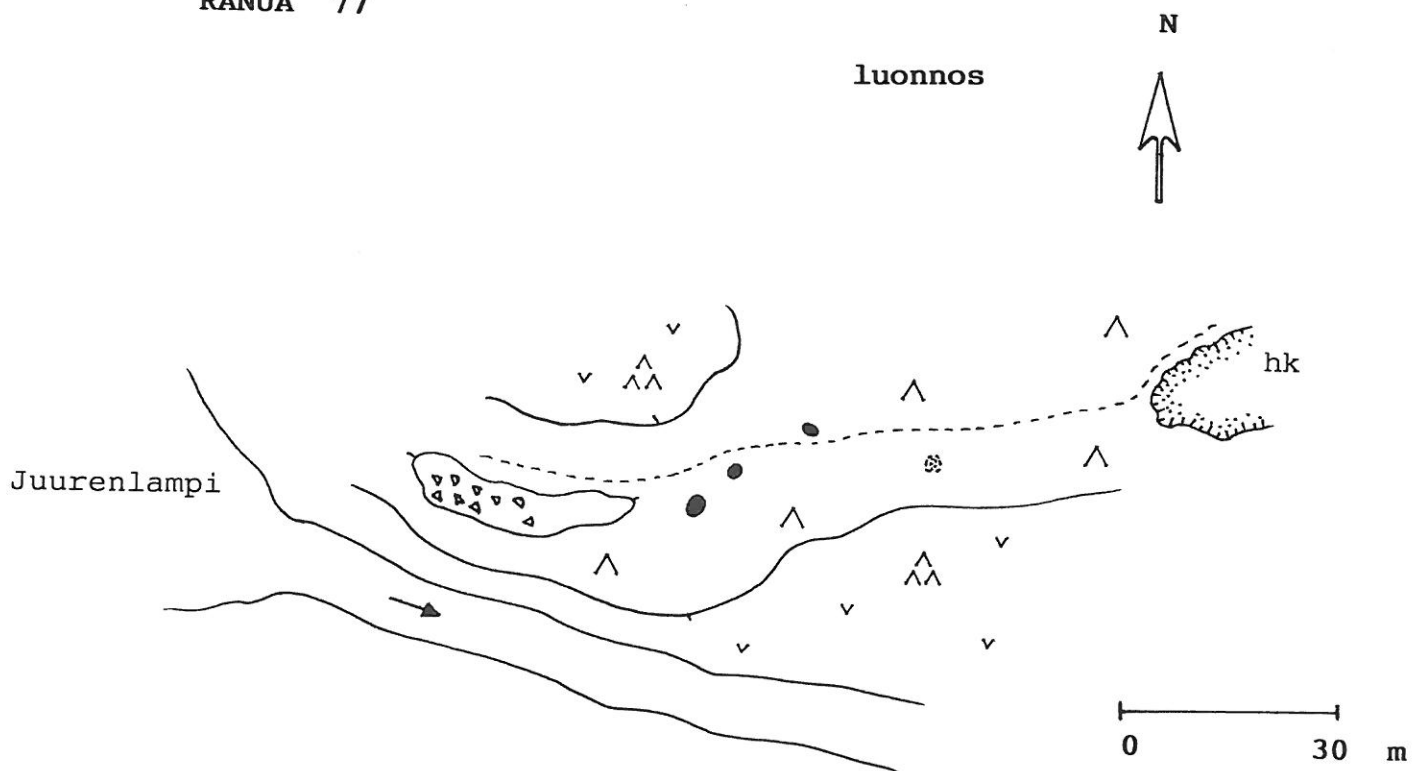
RANUA 75

luonnos



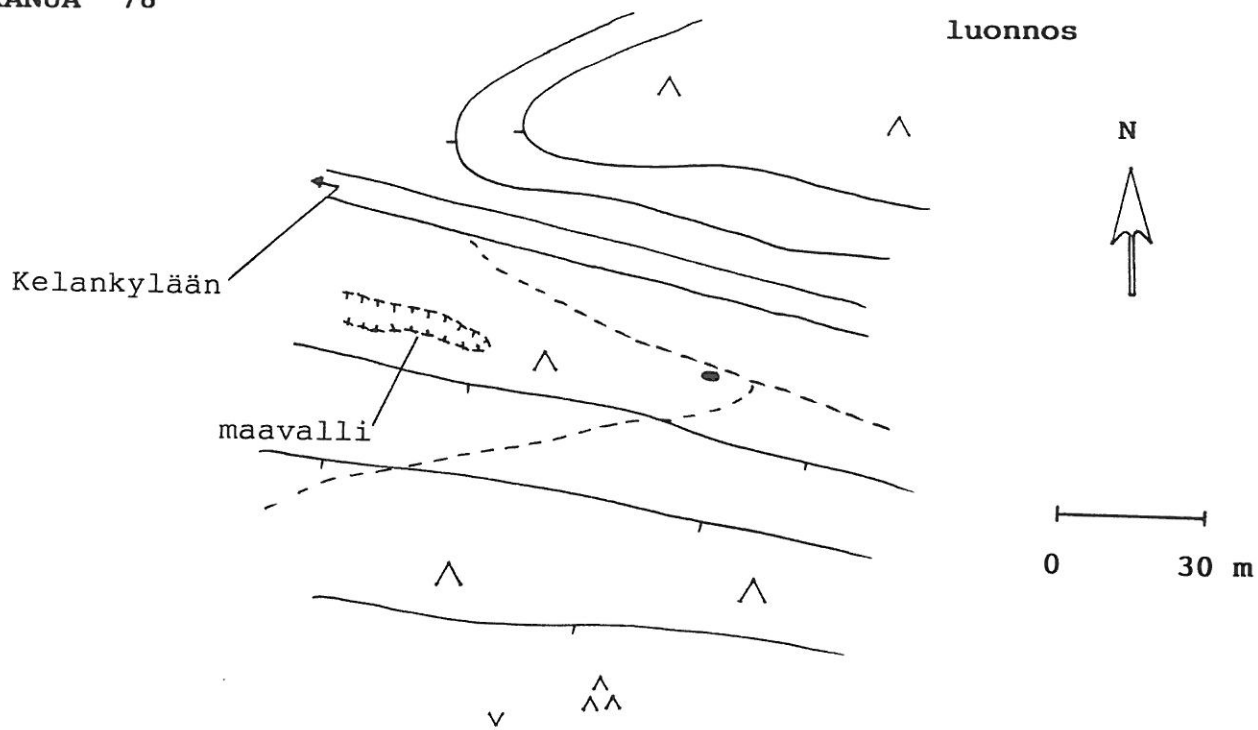
RANUA 77

luonnos



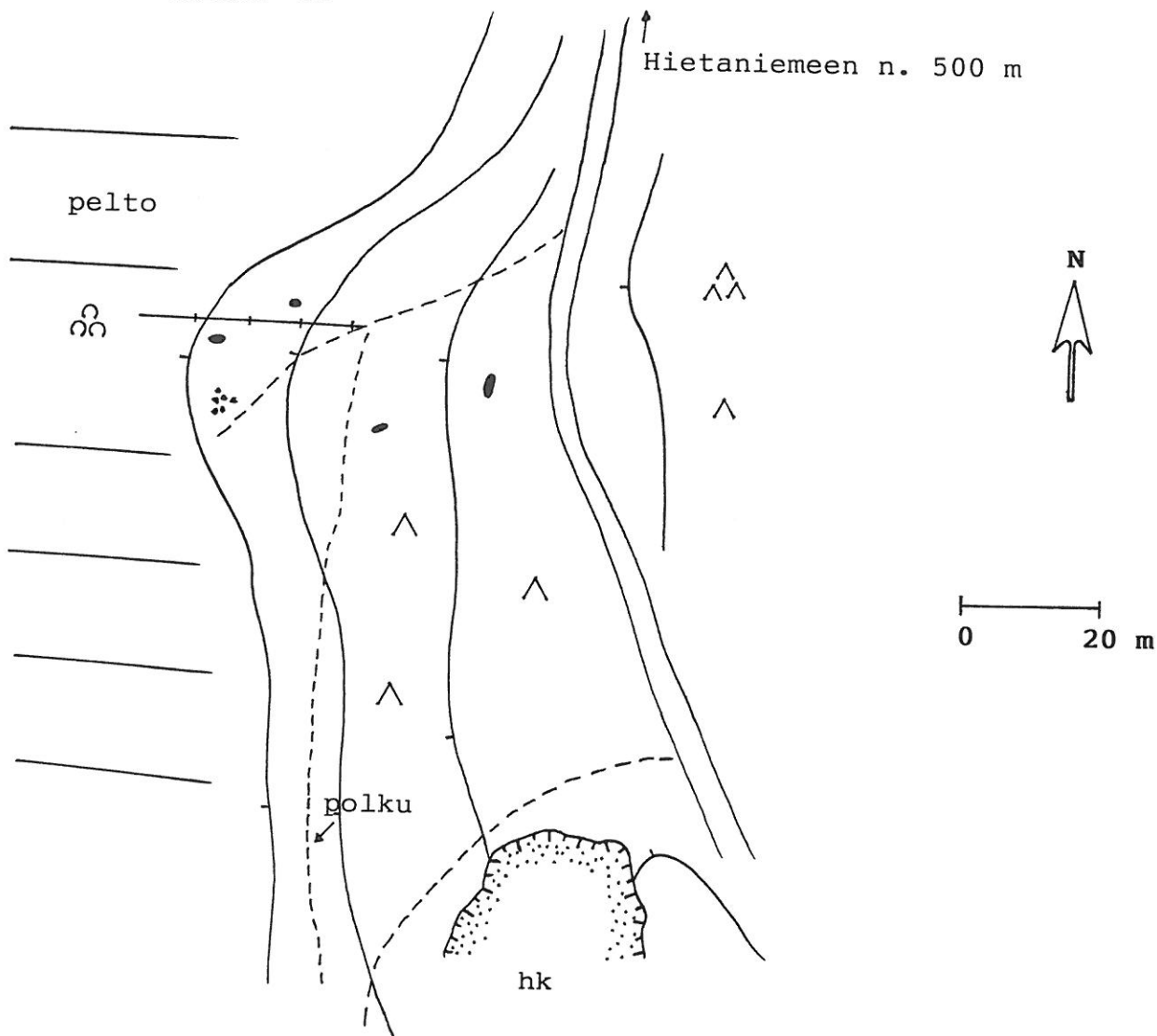
RANUA 78

luonnos



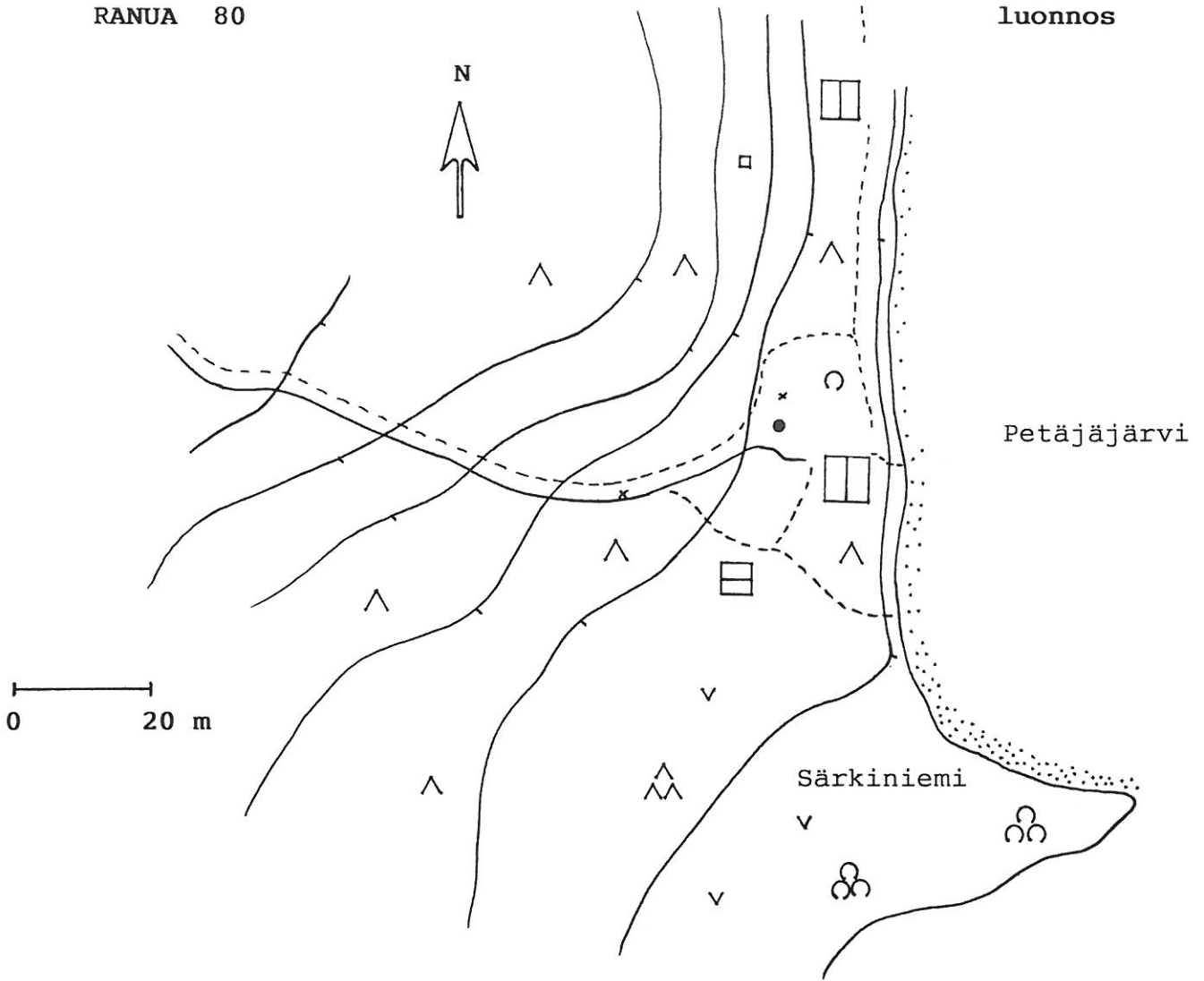
RANUA 79

luonnos



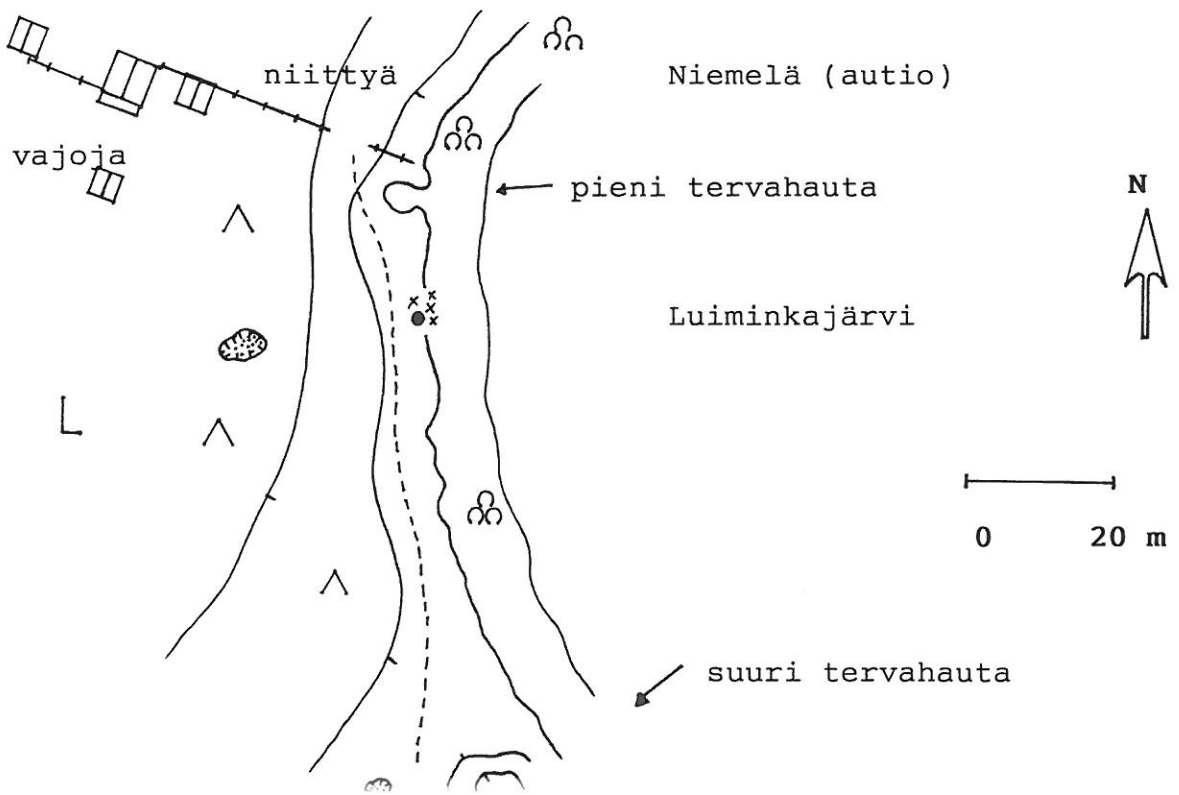
RANUA 80

luonnos



RANUA 82

luonnos



luonnon

N



20 m

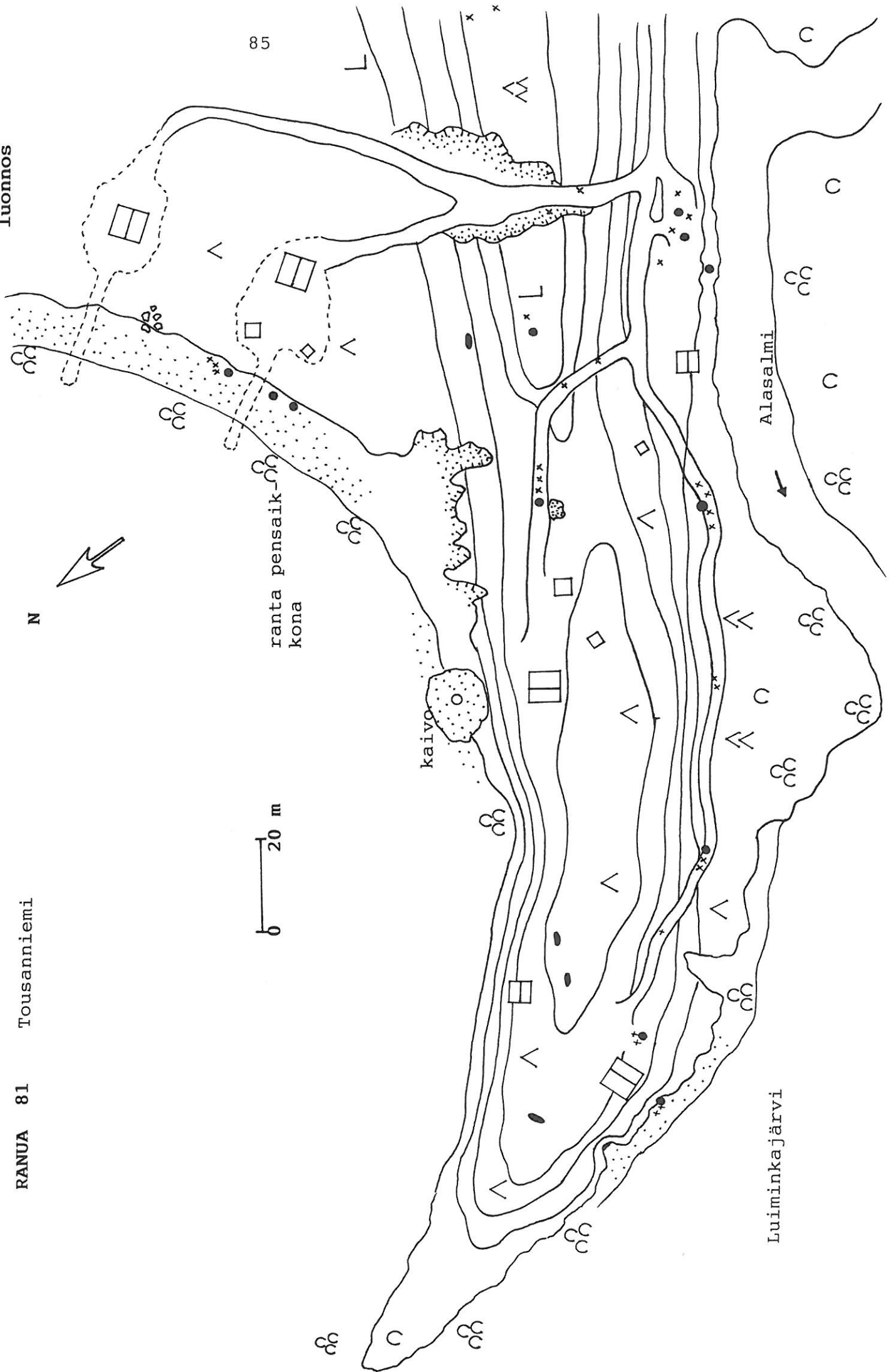


ranta pensaik-  
kona

kaivo

Alasalmi

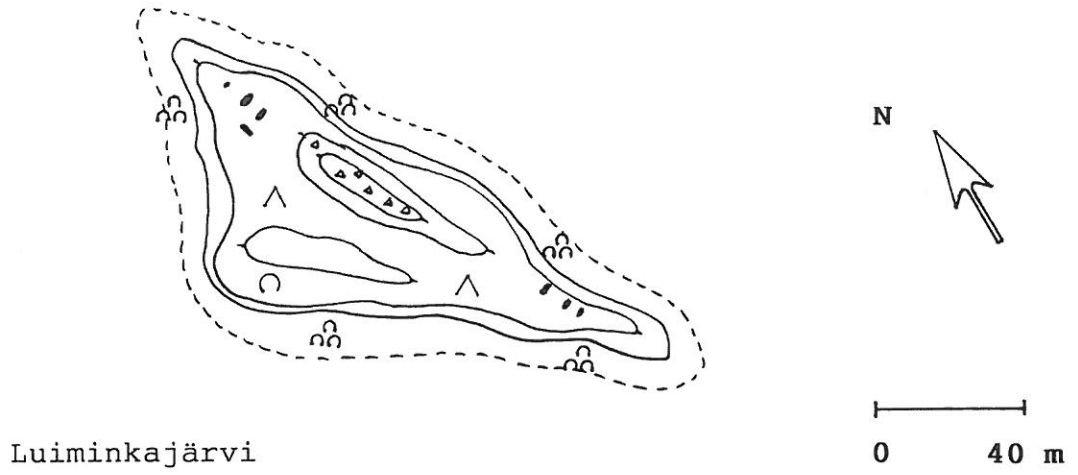
Luiminkajärvi





RANUA 83 Kalliosaari

luonnos

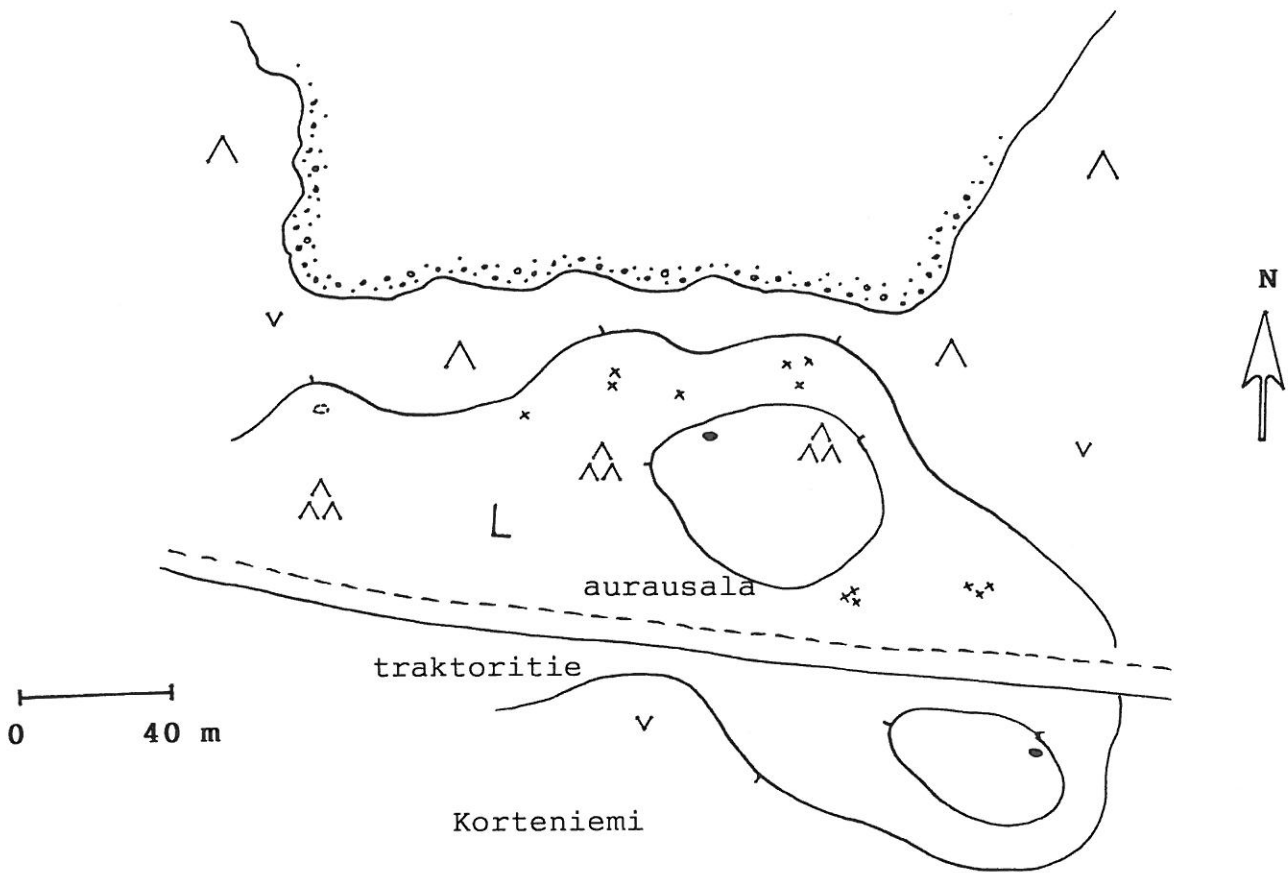


Luiminkajärvi

RANUA 84

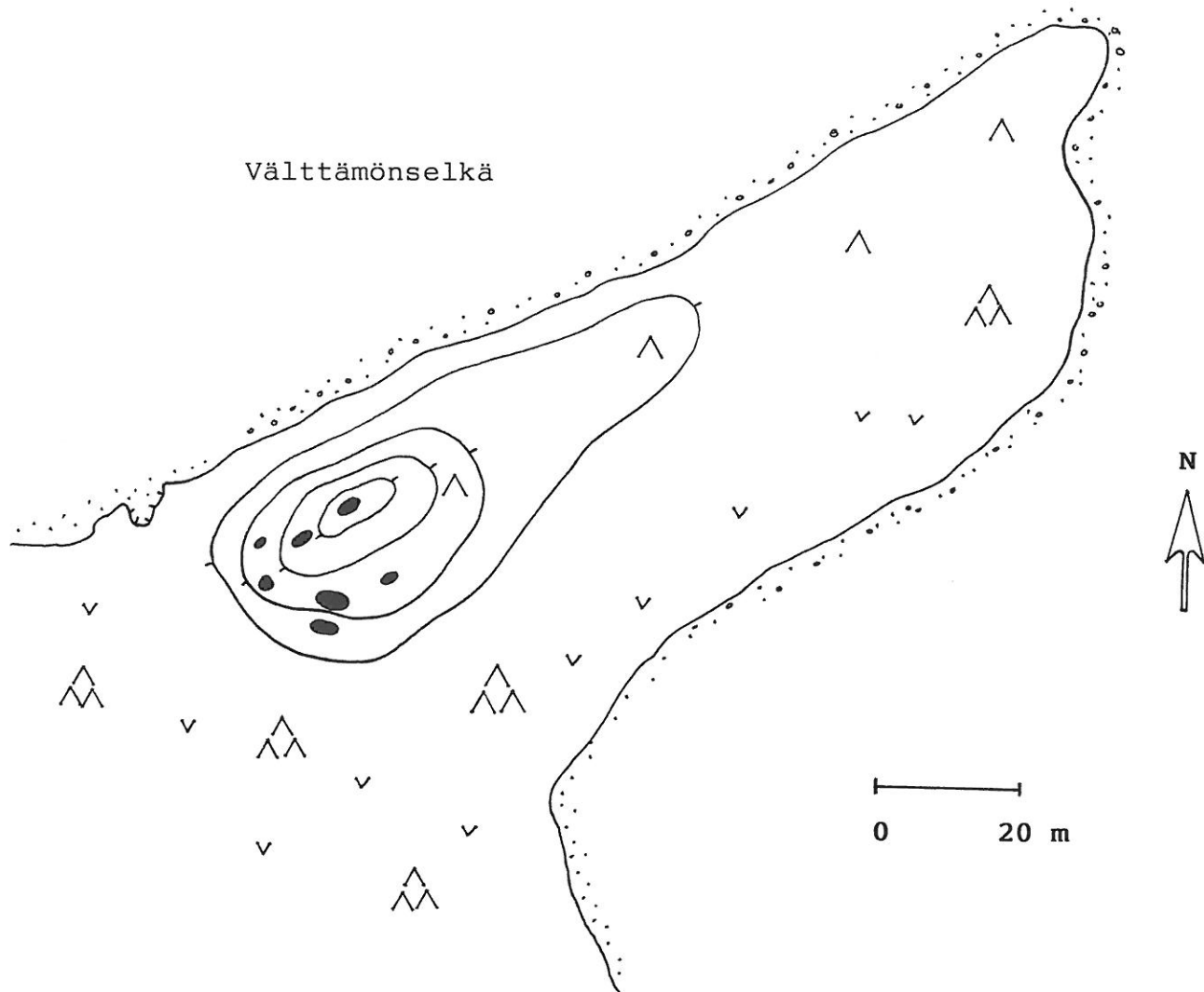
luonnos

Juurenlahti



RANUA 85

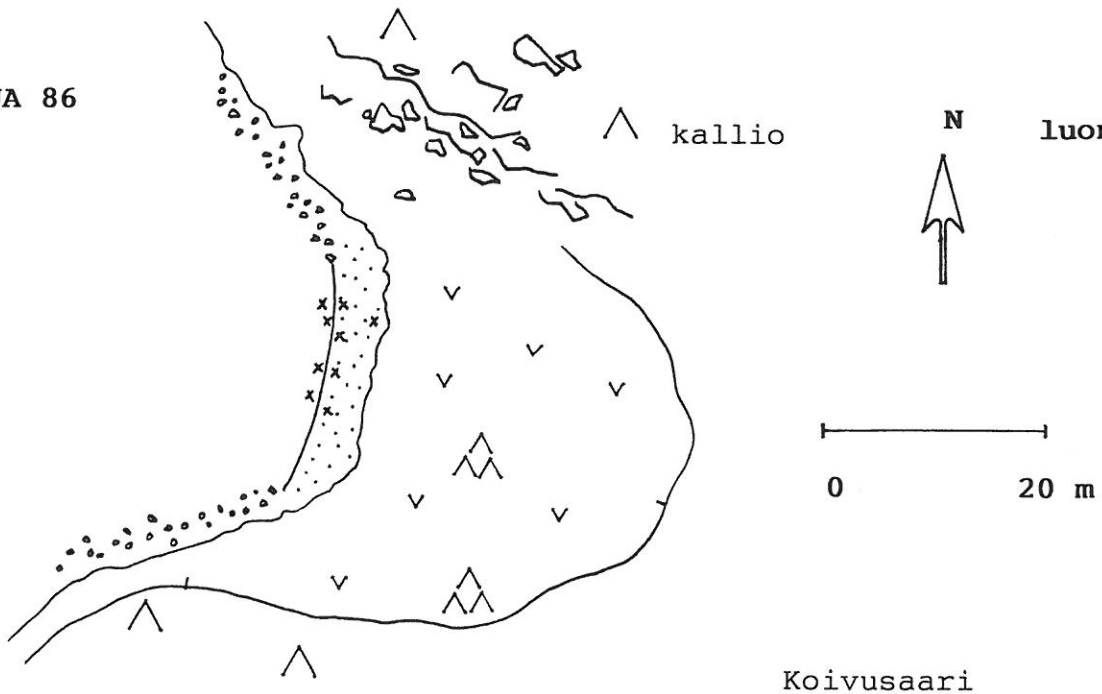
luonnos



RANUA 86

kallio

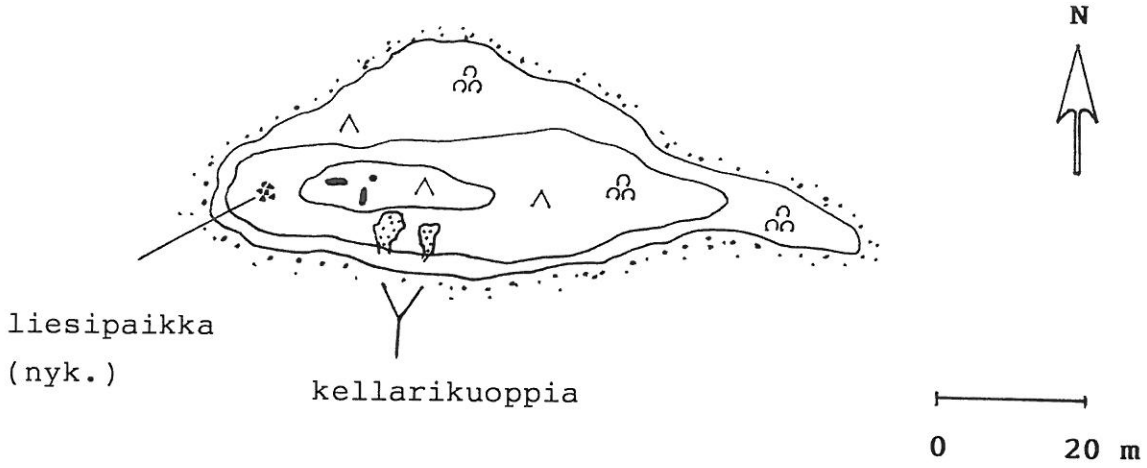
luonnos



RANUA 87

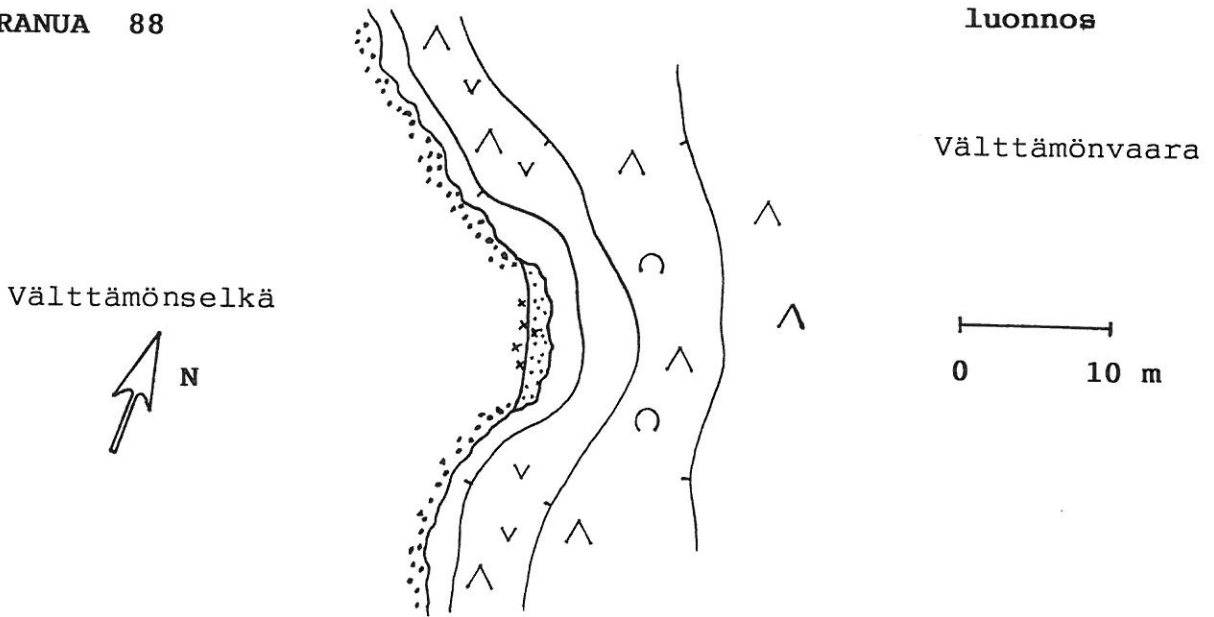
Hautasaari

luonnos



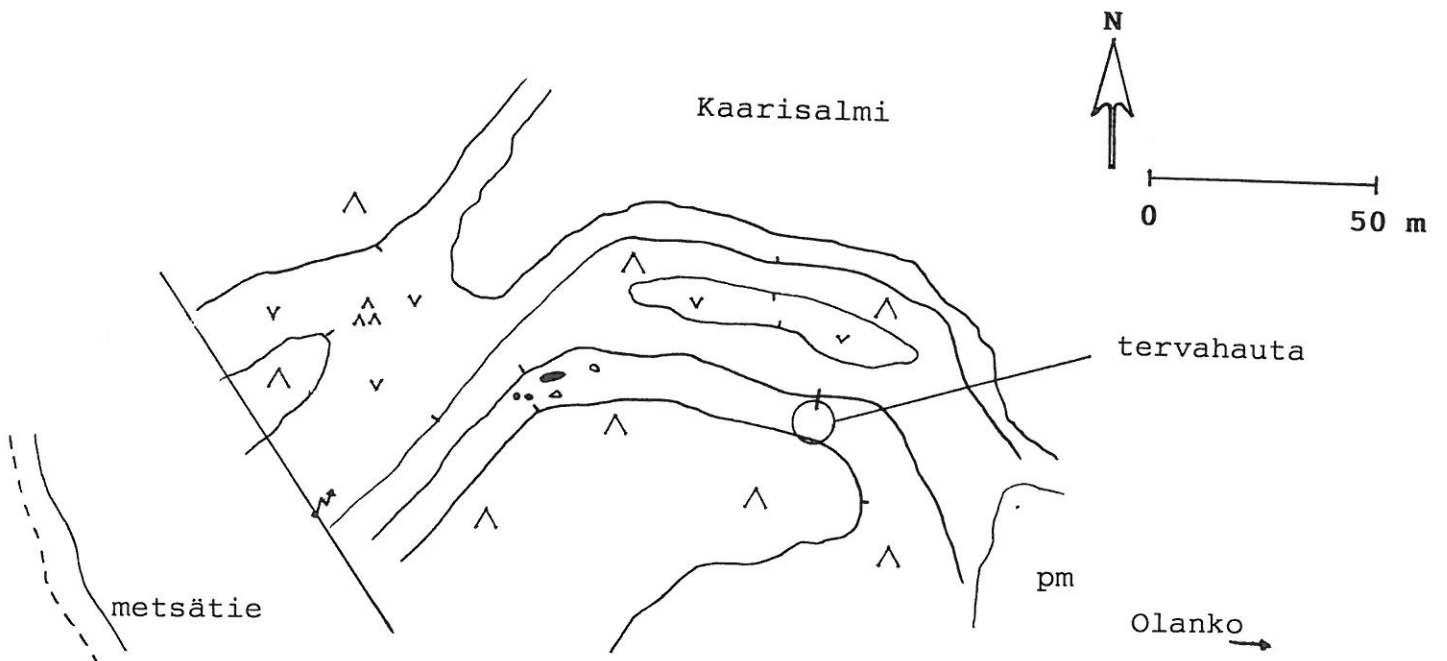
RANUA 88

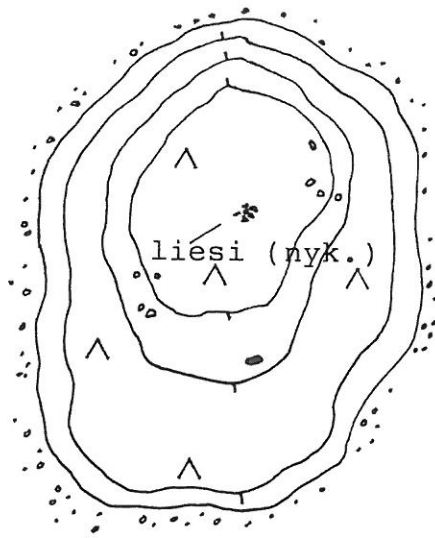
luonnos



RANUA 89

luonnos

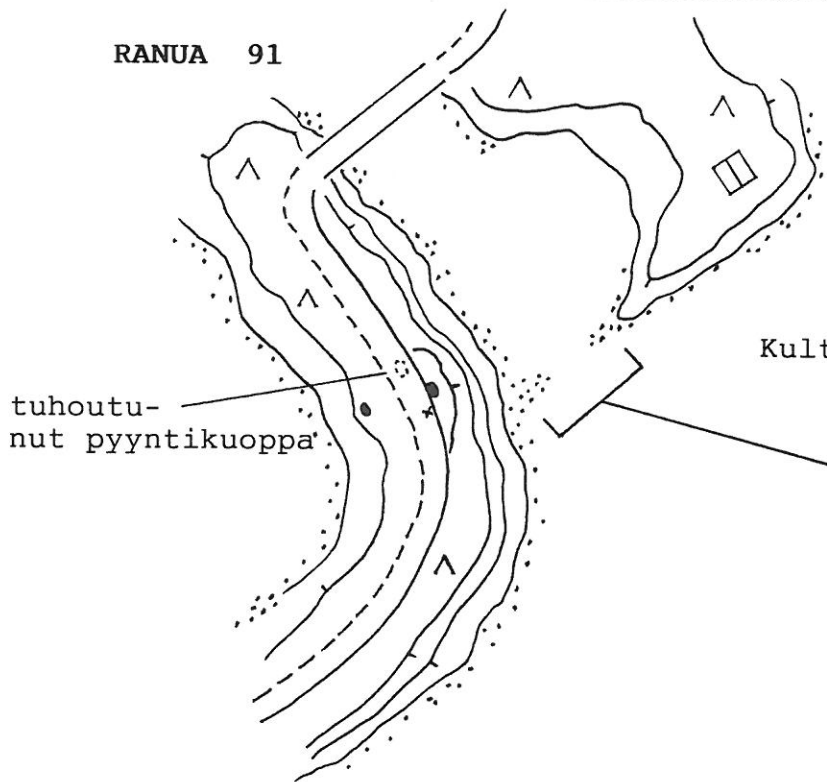




Koppeloselkä




RANUA 91



mökki

Kultisalmi

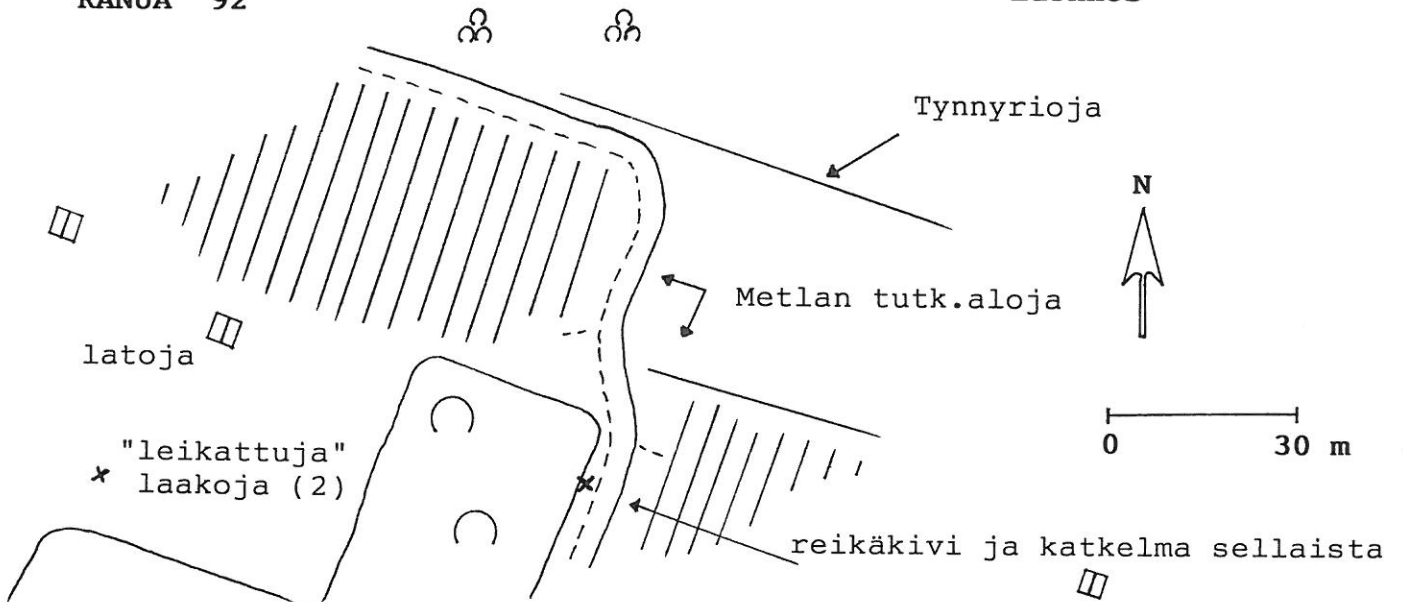
ns. lapinpato



luonnos

RANUA 92

luonnos



Tynnyrioja

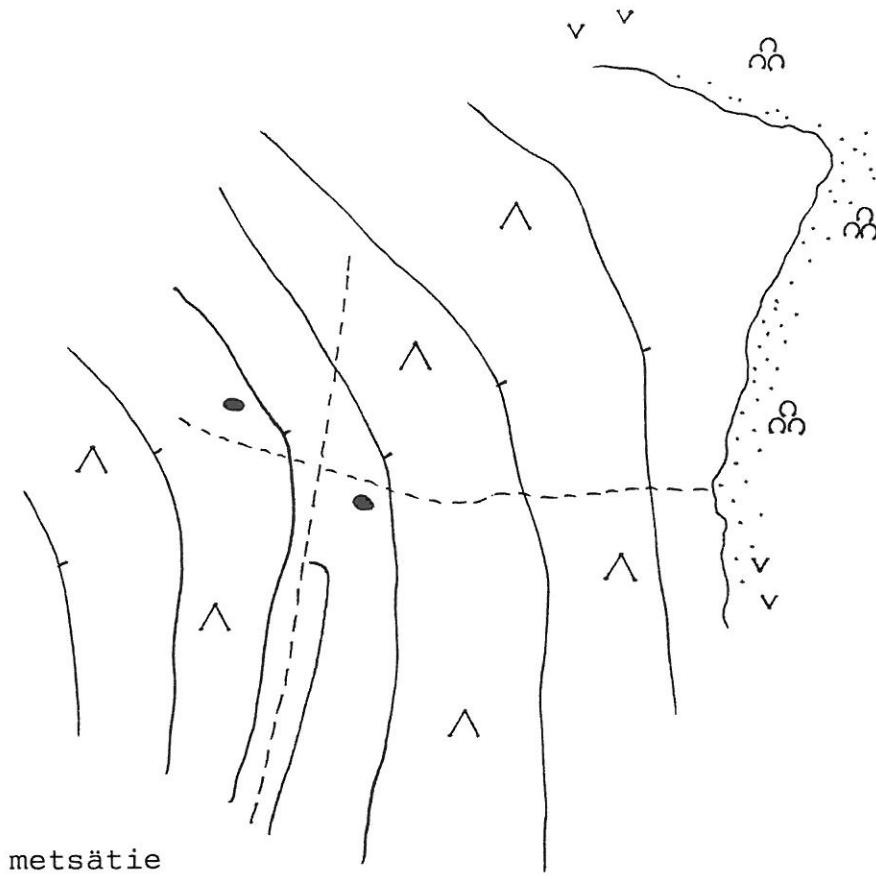
Metlan tutk.aloja

latoja

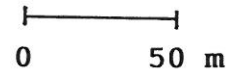
"leikattuja" laakoja (2)

reikäkivi ja katkelma sellaista

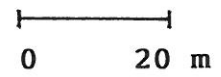
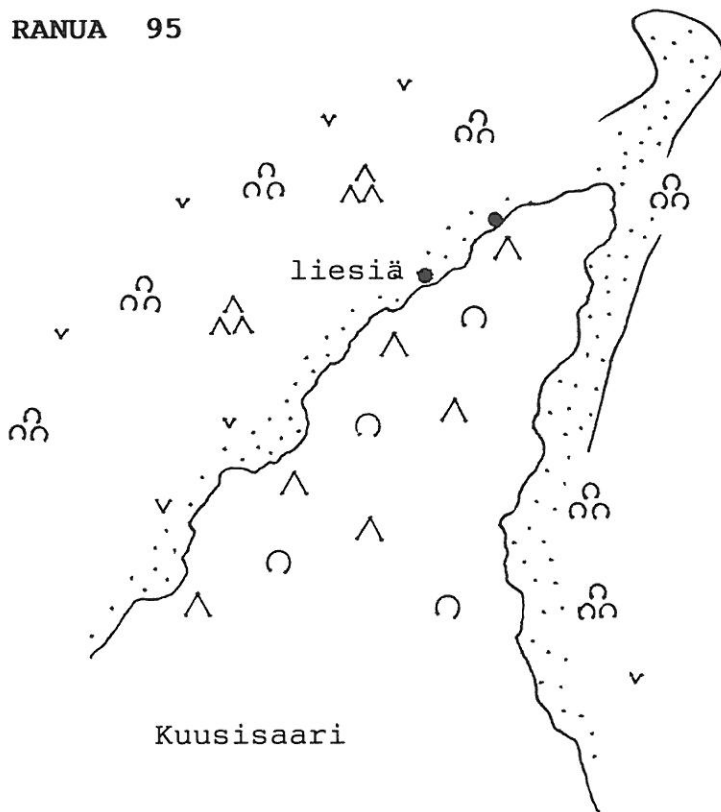




Luiminkajärvi




metsätie



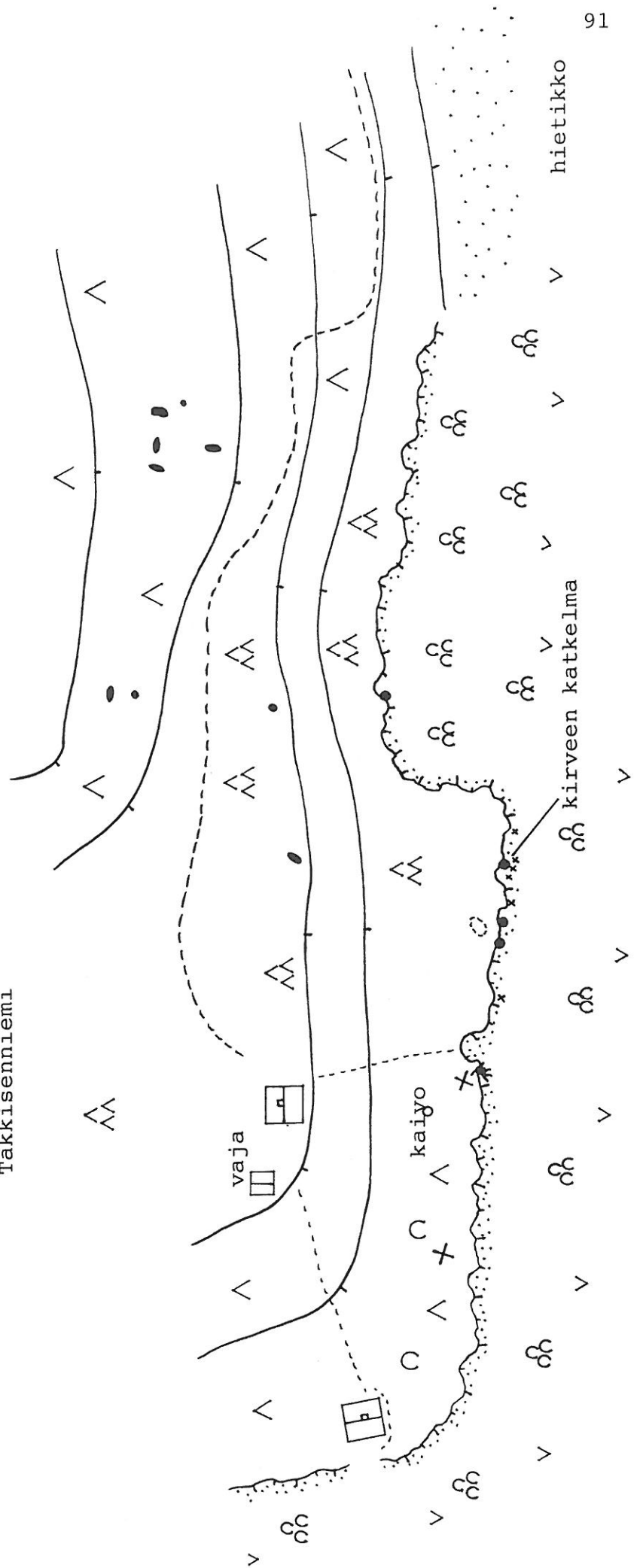
Kuusisaari

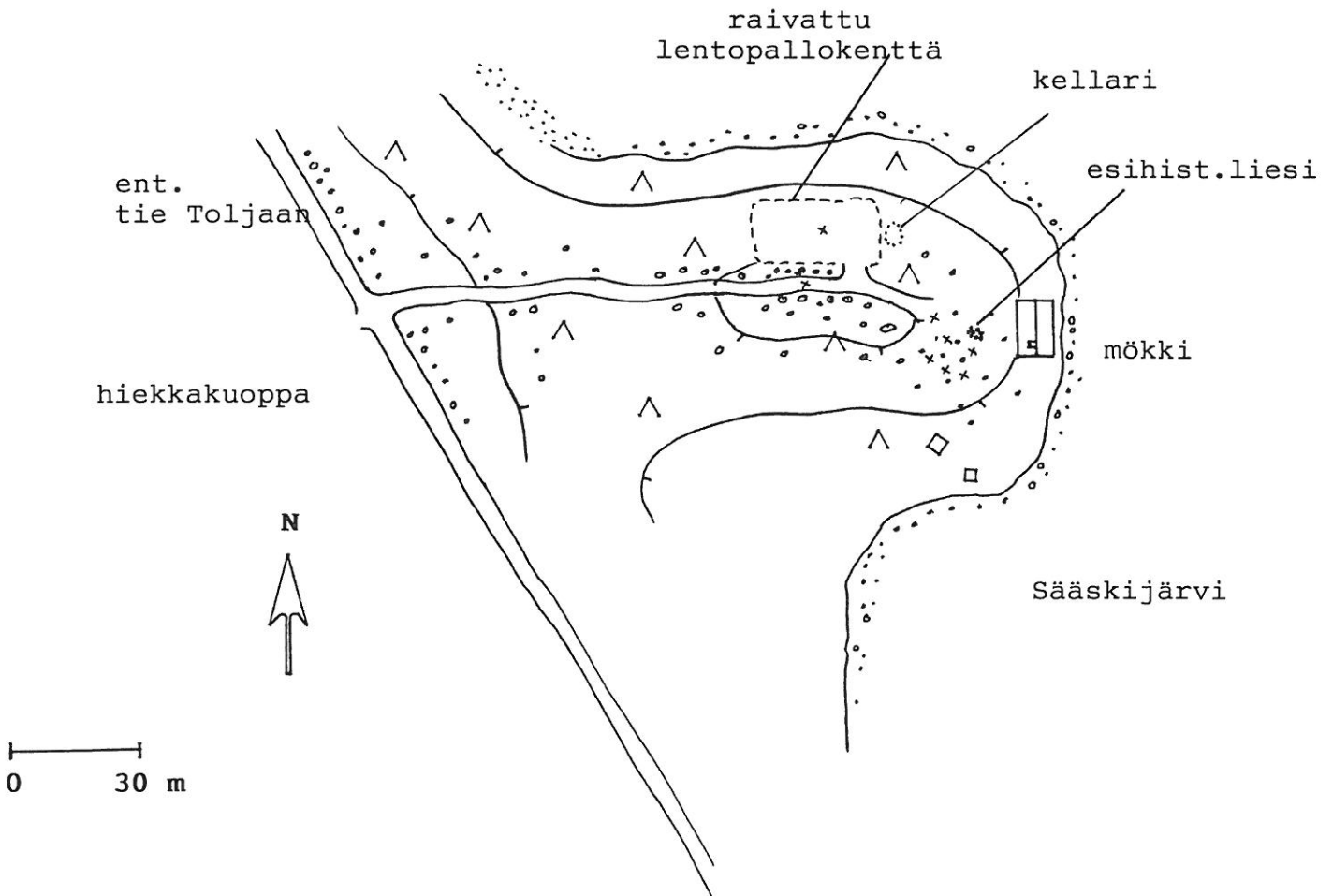
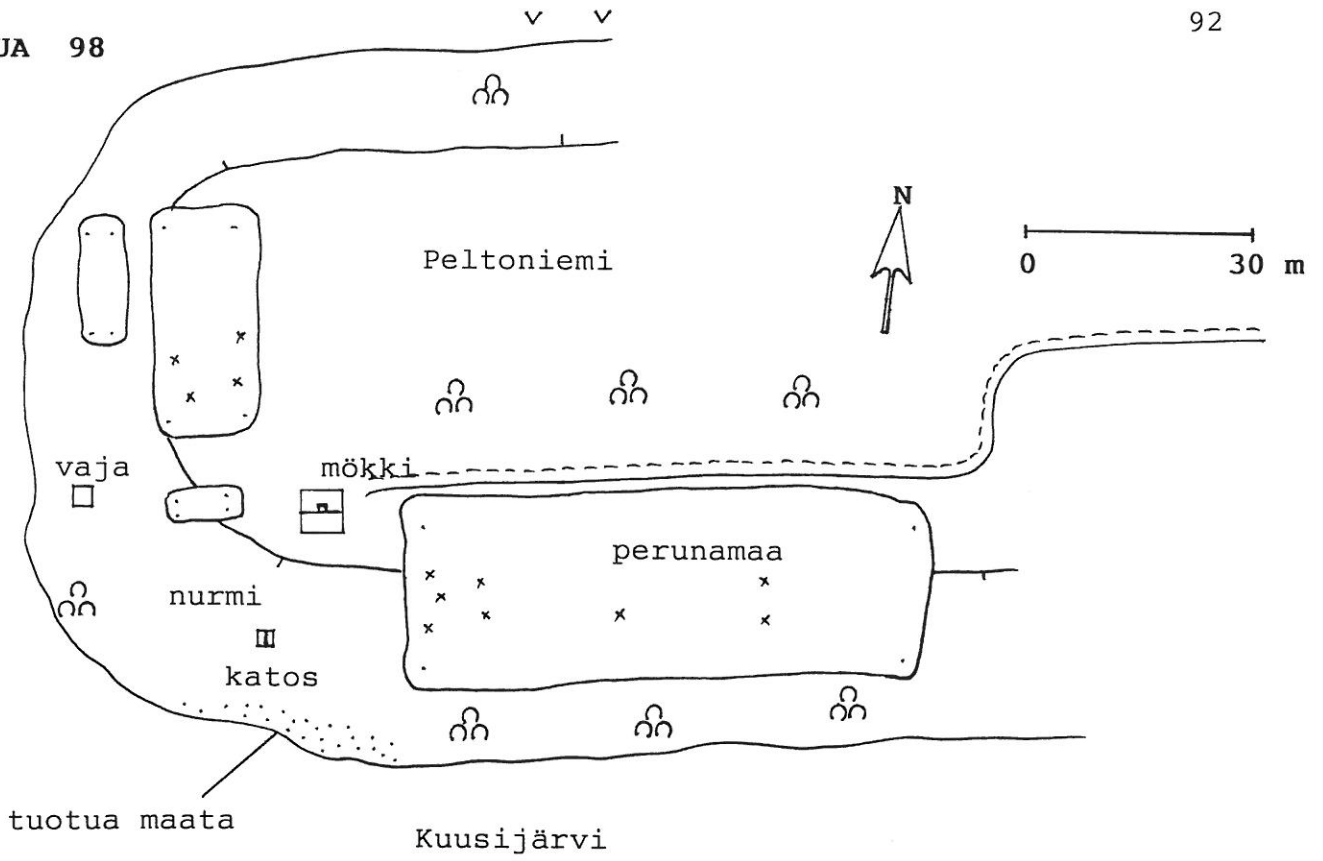
Luiminkajärvi



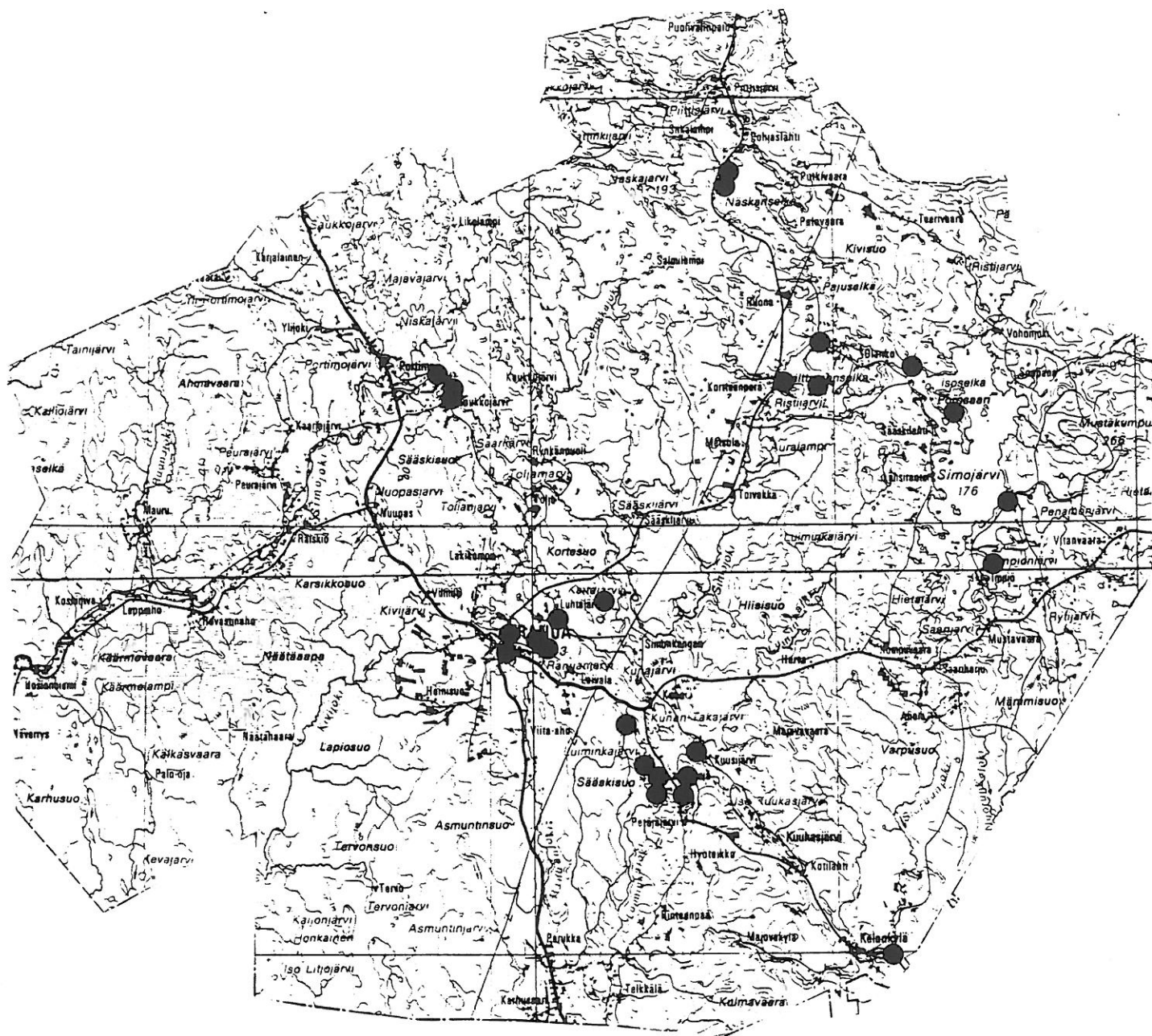


Takkisenniemi





# RANUAN esihistorialliset asuinpaikat



Ote yleiskartasta 1:400 000  
(1987), Perä-Pohjola.

Inv. H. Kotivuori 1990

# RANUAN pyyntikuoppakohteet



Ote yleiskartasta 1:400 000  
(1987), Perä-Pohjola.

Inv. H.Kotivuori 1990