

RASI-projekti

Loppi, Karkkila, Vihti, Nummi-Pusula, Lohja, Janakkala ja Renko

Inventointi 1984 – 1986

Timo Jussila

Sisältö:

Työn suoritus	3
Luettelot:	
Suojelukohdeluettelo	6
Kohdeluettelo kunnittain	15
Löytö-kohdeluettelo	19
Löytölajiluettelo	25
Kartta-kohdeluettelo	31
Inventointikohteet	
Karkkila 1-17	
Lohjan kunta 300-326	
Loppi 99-116	
Nummi-Pusula 307, 308, 315	
Vihti 1, 4, 20-36, 318, 319	
Janakkala Nuoranlahti	
Renko Kauppi	

Työn suoritus

Kenttätyöt vuonna 1984

Allekirjoittanut sai tehtäväkseen syksyllä 1984 suorittaa rautakautisten muinaisjäännösten etsinnän ja inventoinnin arkeologian laitoksen RASI-projektin yhteydessä Lopen Kaartjärven ja Vihdin Hiidenveden väliseltä alueelta. Inventointi-alueeksi oli rajattu kyseisten järvien välinen järvi- ja jokireitti, jonka oletettiin olevan mahdollinen kulkureitti Suomenlahden länsirannikon rautakautisten rintamaiden ja Vanajan Hämeen rautakautisen asutuksen välillä. Kenttätyö-alue rajattiin tarkoin kyseisen vesireitin varteen. Käytännössä ei vesireitin varrelta tutkittu muutamaa kilometriä kaukaisempia alueita.

Kenttätyöt tehtiin syys- ja lokakuussa 1984. Kenttätöitä edelsi lyhyt, muutaman päivän mittainen valmistelutyö. Kenttätöissä oli mukana allekirjoittaneen lisäksi fil. yo. Tommi Vuorinen ja syyskuun ajan fil.yo. Päivi Kankkunen, sekä lokakuun ajan fil.yo Derek Fewster.

Työt aloitettiin Lopen Kaartjärveltä, josta jatkettiin vedenjakajan eteläpuolelta Lopen Punelian järveltä Saavajoen vartta Karkkilan Pyhäjärvelle, josta edelleen Vihdin Vanjoen vartta Hiidenvedelle.

Heti alkuun osoittautui tehtävän rajaus rautakauteen mahdottomaksi. Kyseisen vesireitin varrella ei ole eriaikaisia rantoja, jotka erottaisivat eriaikaiset kohteet maantieteellisesti toisistaan. Tutkimusalueemme vesistöjen rannat ovat käytännössä olleet suurinpiirtein samalla tasolla kivikaudelta viime vuosisadan järven laskuihin asti.

Ajan lyhyiden, materiaalin ja suunnittelun puutteellisuuden, sekä kokemattomuuden vuoksi tulokset olivat rautakauden osalta laihoja. Tehtävä muodostuikin normaaliksi perusinventoinnin kaltaiseksi työksi. Alue osoittautui liian laajaksi käytettävään aikaan ja tutkijavoimiin nähden. Kartan mukaan valittiin antoisilta tuntuvia kohteita, jotka käytiin läpi kävelemällä harvassa ketjussa läpi ja tekemällä koekuoppia epäilyttävän tuntuisiin maaston kohtiin. Pellolla toimittiin samoin, mutta koekuoppien sijasta kohteet paikallistettiin pintapoiminnalla.

Kenttätyöt vuonna 1985.

Allekirjoittanut sai keväällä 1985 edellisen kenttäinventoinnin jatkotehtäväksi ensisijaisesti rautakautisten muinaisjäännösten etsinnän ja inventoinnin Vihdin Hiidenveden ja Lohjanjärven väliseltä alueelta. Tutkimusalueeksi rajattiin Hiidenveden ja sitä Lohjanjärveen laskevan Väänteenjoen länsipuoliset alueet, sekä edelleen Lohjanjärven kaakkoisosan länsi- ja pohjoispuoleiset alueet, muutaman kilometrin säteellä kyseistä vesistöistä. Alue inventoitiinkin Lohjan kaupungin tasalle. Vesistöjen itäpuolisia alueita ei tutkittu. Kenttätyöt tehtiin toukokuussa 1984, jolloin kentällä olivat allekirjoittaneen lisäksi fil. yo:t Päivi Kankkunen ja Aki Arponen.

Edellisen vuoden inventoinnin kokemuksista viisastuneena, suoritettiin parin viikon esivalmistelutyöt ennen kentälle menoa. Museoviraston topografisesta arkistosta kerättiin kaikki mahdolliset kyseiseen alueeseen liittyvät tiedot kaikista esihistoriallisista irtolöydöistä ja muinaisjäännöksistä. Kaikki kohteet numeroitiin ja merkittiin kartalle. Syvällistä analyysiä ei kuitenkaan materiaalista suoritettu. Sen sijaan koko tutkimusalueelta tehtiin edellisvuoden inventoinnin jälkitöinä allekirjoittaneen toimesta luonnonmaantieteellinen analyysi ja selvitys, jossa jonkin verran pohdittiin myös inventoinnin teknistä suorittamista ja jossa selostettiin eräitä inventoinnin aikaa tehtyjä havaintoja.

Kenttätutkimus oli luonteeltaan perusinventointi, jossa jatkettiin edellisvuoden metodeja.

Kenttätyöt vuonna 1986

Kenttätöitä jatkettiin vielä v. 1986, jolloin Timo Jussila ja Derek Fewster inventoivat syyskuussa Lopen Kaartjärven ja Janakkalan Kernaalanjärven välisen alueen Kaartjoen vesireitin tuntumassa, sekä Tommi Vuorinen Lohjanjärven ympäristön. Tommi Vuorisen inventointi on raportoitu erikseen, eikä sen tulokset sisälly tähän raporttiin. Inventointimetodit olivat muinaisjäännöksien osalta samat kuin aikaisempina vuosina. Tosin nyt kiinnitettiin erityistä huomiota kentällä, ja jonkin verran esivalmisteluissa, alueen asutushistoriaan. Tutkimme useita keskiaikaan ulottuvien kylien paikkoja ja niiden suhdetta maantieteelliseen ympäristöön. Nämä tulokset, kuten muutkin rasi-inventoinneista saadut kokemukset ja havainnot raportoidaan erikseen.

Todettakoon lopuksi jälkiviisautena, että kaiken kaikkiaan rasi-inventointityö perustui puutteelliseen esisuunnitteluun, virheelliseen ja

liian yleistävään kysymyksenasetteluun, olemattomiin tutkimismetodeihin, sekä kehoon projektinhallintaan ja -suunnittuun^{el/}. Kenttätyötä leimasi naivius ja sinisilmäisyys, sekä lopulta orastava mielekkyyden puute. Kaavailtu "suupala" oli projektin henkisiin resursseihin ja työntekijöiden kykyihin nähden liian suuri.

Tuloksetonta inventointityö ei kuitenkaan ollut. Perinteisin "satunnaismetodein" tarkastettiin 82 uutta muinaisjäännöskohdetta, joista lähes kaikki ovat kivikautisia tai ainakin pyyntikulttuurin jäännöksiä. Uutta tietoa saatiin alueen muinaisuudesta kiinnostuneiden tutkijoiden käsiteltäväksi runsaasti, erityisesti Karkkilan alueelta, josta aikaisemmin ei ollut mitään tietoa esihistoriasta.

Inventointikohteitten numerointi

Lopen kunnan alueelta löydetyt uudet kohteet on numeroitu jatkamalla Saukkosen inventointikertomuksen 1982 numerointia.

Karkkilan kunnan alueelta ei ole aiemmin löydetty kiinteitä muinaisjäännöksiä, eikä siellä ole aiemmin inventoitu muinaisjäännöksiä, joten kohteitten numerointi on aloitettu alusta.

Vihdin kunnan alueelta löydetyt uudet kohteet on numeroitu jatkamalla Itkosen inventointikertomuksen numerointia.

Lohjan kunnan alueella ei ole aiemmin tehty inventointia. Tutkimusalueella aiemmin tehdyt löydöt numeroitiin alkaen 1:stä . Uudet kohteet numeroitiin alkaen 300:sta.

Janakkalan ja Rengon ainoat uudet löydöt ovat kohdenumeroimatta

7-8-1987



LUETTELOT:

Kohdeluettelo kunnittain: Janakkala, Karkkila, Lohjan kunta
Loppi, Nummi-Pusula, Renko, Vihti

Löytö-kohdeluettelo
Löytölajiluettelo
Kartta-kohdeluettelo

KOHDELUETTELO KUNNITTAIN

JANAKKALA

KYLÄ	MJNIMI	NRO	LAJI	AJOITUS
Irjala	Nuoranlahti	²⁴⁵ 0	asuinpaikka	kivikautinen

KARKKILA

Tuorila	Märsy	2	asuinpaikka	kivikautinen
Järvenpää	Vuorensyrjä	4	asuinpaikka	kivikautinen
Vattola	Uoma	6	asuinpaikka	kivikautinen
Siikala	Tulimäki II	1	irtolöytö	kivikautinen
Järvenpää	Manni	5	irtolöytö	kivikautinen
Järvenpää	Manninpelto	7	irtolöytö	kivikautinen
Vattola	Lapinniemenpelto	8	irtolöytö	epäm.
Ahmoo	Seppälä	9	irtolöytö	kivikautinen
Ahmoo	Seppälä	10	irtolöytö	kivikautinen
Ahmoo	Lehtokari	11	irtolöytö	kivikautinen
Järvenpää	Alimmainen	13	irtolöytö	kivikautinen
Ahmoo	Mattila	14	irtolöytö	kivikautinen
Järvenpää	Koivula	15	Irtolöytö	kivikautinen

?	?	16	irtolöytö	kivikautinen
Nyhkälä	Puromaa	17	irtolöytö	kivikautinen
Järvenpää	Alimmainen	12	kätkölöytö	kivikautinen
Siikala	Tulimäki	1	röykkiö	epäm.
Tuorila	Liimämäki	3	röykkiöitä	epäm.

Lukumäärä: 18

LOHJAN KUNTA

KYLÄ	MJNIMI	NRO	AJOITUS	LAJI
Hietainen	Lepokoti 1	300	kivikautinen	asuinpaikka
Hietainen	Kutsilanlahti	301	esihistoriallinen	irtolöytö
Suittila	Näppinen	302	kivikautinen	irtolöytö
Hietainen	Lepokoti 2	303	kivikautinen	asuinpaikka
Hietainen	Jokipellonharja 1	304	kivikautinen	asuinpaikka
Hietainen	Jokipellonharja 2	305	kivikautinen	asuinpaikka
Koski	Päivärinta	306	kivikautinen	irtolöytö
Koski	Salimäki	309	epäm.	kivikehiä
Koski	Salimäenpelto A	310	kivikautinen	asuinpaikka
Koski	Salimäenpelto B	310	kivikautinen	irtolöytö
Paksalo	Hiitelä	311	kivikautinen	irtolöytö
Paksalo	Ojaniitty	312	kivikautinen	irtolöytö
Paksalo	Mustämäki	313	kivikautinen	irtolöytö
Paksalo	Kotikumpu	314	kivikautinen	asuinpaikka
Kutsila	Kittiskoski	316	kivi-metallikausi	asuinpaikka
Paloniemi	Hevossaari	317	metallikausi	röykkiö
Karstu	Hemmilä	320	kivikautinen	asuinpaikka
Paksalo	Tuomimäki	321	epäm.	röykkiöitä
Karstu	Linnavuori	322	epäm.	Linnämäki?
Routio	Salmenranta	323	kivikautinen	irtolöytö
Karnainen	Kittiskoski W	324	kivi-metallikausi	asuinpaikka
Karnainen	Hevoshaanpelto	325	kivikautinen	irtolöytö
Paksalo	Väänteenmetsänsuo	326	epäm.	röykkiöitä

Lukumäärä: 27 kpl

LOPPI

KYLÄ	MJNIMI	NRO	AJOITUS	LAJI
Salo	Antinniemi	99	rautakautinen	röykkiöalue
Salo	Antinnokka 1	100	kivikautinen	asuinpaikka
Salo	Antinnokka 1	100	rautakautinen	röykkiö
Salo	Antinnokka 2	101	metallikausi	röykkiö
Salo	Antinnokka 2	101	kivikautinen	hauta
Salo	Salmio	102	epäm.	röykkiö
Salo	Karhusaari	103	kivikautinen	asuinpaikka
Salo	Pirttiniemi	104	esihistoriallinen	irtolöytö
Salo	Karhusaarenlahti	105	epäm.	irtolöytö
Salo	Marskinmaja	106	epäm.	irtolöytö
Salo	Suntinniemi	107	kivikautinen	irtolöytö
Salo	Suntinniemi	107	hist.	hiilihauta
Salo	Suntinniemi	107	hist.	pyyntikuoppa
Salo	Haiseva	108	epäm.	irtolöytö
Salo	Kaatia	109	epäm.	röykkiöitä
Rautakoski	Joensuu	110	rautakautinen	irtolöytö
Rautakoski	Joensuu	111	kivikautinen	asuinpaikka
Teväntö	Saarenmaa	112	kivikautinen	irtolöytö
Pilpala	Posti	113	kivikautinen	asuinpaikka
Pilpala	Lättilä	114	kivikautinen	asuinpaikka
Hunsala	Pelto-Huitti	115	kivikautinen	Irtolöytö
Salo	Saarela	116	kivikautinen	irtolöytö

Lukumäärä: 19

NUMMI-PUSULA

KYLÄ	MJNIMI	NRO	AJOITUS	LAJI
Koski	Immola 1	307	kivikautinen	asuinpaikka
Koski	Immola 2	308	kivikautinen	asuinpaikka
Näkkilä	Retlahti Valkii	315	kivikautinen	irtolöytö

Lukumäärä 3 kpl

RENKO

Ahoinen Kauppi 0 kivikautinen irtolöytö

VIHTI

KYLÄ	MJNIMI	NRO	AJOITUS	LAJI
Vanjärvi	Lautta	1	kivikautinen	asuinpaikka
Jokikunta	Kuuskallio	4	esihistoriallinen	asuinpaikka
Vanjärvi	Mäkelä	20	kivikautinen	asuinpaikka
Vanjärvi	Soiniemi	21	kivikautinen	Asuinpaikka
Vanjärvi	Kivimäki	22	kivikautinen	asuinpaikka
Vanjärvi	Kavasto	23	kivikautinen	asuinpaikka
Vanjärvi	Närepelto	24	kivikautinen	asuinpaikka
Vanjärvi	Hakaniitty	25	kivikautinen	asuinpaikka
Vanjärvi	Rantamäki	26	kivikautinen	asuinpaikka
Vanjärvi	Hätösenmäki	27	kivikautinen	Irtolöytö
Vanjärvi	Vaahteramäenpelto	28	kivikautinen	asuinpaikka
Vanjärvi	Petäjämäki	29	kivikautinen	asuinpaikka
Vanjärvi	Tuomistonmäki	30	kivikautinen	asuinpaikka
Vanjärvi	Koulumäki	31	kivikautinen	asuinpaikka
Vanjärvi	Pitkäinen	32	kivikautinen	asuinpaikka
Vanjärvi	Vuohenoja	33	kivikautinen	asuinpaikka
Jokikunta	Sillankorva	34	kivikautinen	asuinpaikka
Vanjoki	Harvoinkäytävä	35	kivikautinen	asuinpaikka
Härtsilä	Kuninkaanlahti	36	kivikautinen	asuinpaikka
Paksalo	Salininmäki	318	epäm.	röykkiö
Jokikunta	Karppi	319	epäm.	röykkiöitä

lukumäärä 21 kpl

LÖYTÖ-KOHDELUETTELO

Kansallismuseon esineet:

KM	ALA	LAJI	KUNTA	NRO
22638	1	SAVIASTIAN PALOJA	LOPPI	99
	2	SAVIASTIAN PALOJA	LOPPI	99
22639	1	SAVIASTIAN PALOJA	LOPPI	100
	2	KVARTSI-ISKOS	LOPPI	100
	3	PALANUTTA LUUTA	LOPPI	100
	4	SAVIASTIAN PALOJA	LOPPI	100
	5	KVARTSI-ISKOS	LOPPI	100
	6	KVARTSI-ISKOKSIA	LOPPI	100
	7	SAVIASTIAN PALOJA	LOPPI	100
	8	KVARTSIESINE	LOPPI	100
	9	KORUKVARTSI	LOPPI	100
	10	KVARTSI-ISKOKSIA	LOPPI	100
	11	PALANUTTA LUUTA	LOPPI	100
	12	KVARTSIKAAVIN	LOPPI	100
22640	1	SAVIASTIAN REUNAPALOJA	LOPPI	101
	2	SAVIASTIAN PALOJA	LOPPI	101
	3	PALANUTTA LUUTA	LOPPI	101
22641	1	KVARTSIKAAVIN	LOPPI	103
	2	KVARTSI-ISKOS	LOPPI	103
22642	1	KVARTSINUOLENKÄRKI	LOPPI	104
	2	KVARTSI-ISKOS	LOPPI	104
22643	1	PALANUTTA LUUTA	LOPPI	105
22644	1	KVARTSI-ISKOS	LOPPI	107
	2	PALANUTTA LUUTA	LOPPI	107
22645	1	KVARTSI-ISKOKSIA	LOPPI	108
	2	PALANUTTA LUUTA	LOPPI	108
22646	1	KVARTSIESINE	LOPPI	111
	2	KVARTSIESINE	LOPPI	111
	3	KVARTSIESINE	LOPPI	111
	4	KVARTSIESINE	LOPPI	111
	5	KVARTSI-ISKOKSIA	LOPPI	111
	6	KVARTSI-ISKOKSIA	LOPPI	111
22647	1	KVARTSI-ISKOS	LOPPI	112

22648	1	SAVIASTIAN PALOJA	LOPPI	113
	2	KVARTSIESINE	LOPPI	113
22649	1	KVARTSI-ISKOKSIA	LOPPI	114
22650	1	KVARTSIESINE	LOPPI	115
22652	1	HIOTUN KIVIESINEEN TEELMÄ	KARKKILA	2
	2	KVARTSI-ISKOKSIA	KARKKILA	2
	3	KVARTSIESINE	KARKKILA	2
	4	KVARTSI-ISKOKSIA	KARKKILA	2
	5	PALANUTTA LUUTA	KARKKILA	2
22653	1	KVARTSIKAAVIN	KARKKILA	4
	2	KVARTSIKAAVIN	KARKKILA	4
	3	KVARTSI-ISKOKSIA	KARKKILA	4
	4	KVARTSIESINE	KARKKILA	4
	5	KVARTSI-ISKOKSIA	KARKKILA	4
22654	1	KVARTSI-ISKOKSIA	KARKKILA	5
22655	1	KVARTSI-ISKOKSIA	KARKKILA	6
22656	1	HIOTTU POIKKIKIRVES	KARKKILA	9
22657	1	KVARTSI-ISKOKSIA	KARKKILA	8
	2	KVARTSI-ISKOKSIA	KARKKILA	8
	3	PALANUTTA LUUTA	KARKKILA	8
	4	PIITÄ	KARKKILA	8
	5	KVARTSI-ISKOKSIA	KARKKILA	8
22659	1	KVARTSIESINE	KARKKILA	17
	2	KVARTSI-ISKOS	KARKKILA	17
22662	1	SAVITIIIVISTETTÄ	VIHTI	20
	2	KVARTSIESINE	VIHTI	20
	3	KVARTSI-ISKOKSIA	VIHTI	20
22663	1	KVARTSI-ISKOKSIA	VIHTI	21
22664	1	KIVIESINEEN KATKELMA	VIHTI	22
	2	KVARTSIESINE	VIHTI	22
	3	KVARTSIESINE	VIHTI	22
	4	KVARTSIESINE	VIHTI	22
	5	KVARTSIYDIN	VIHTI	22
	6	KVARTSI-ISKOKSIA	VIHTI	22
22665	1	KVARTSI-ISKOKSIA	VIHTI	23
22666	1	KVARTSIESINE	VIHTI	24
	2	KVARTSI-ISKOKSIA	VIHTI	24
22667	1	KIVIESINEEN KATKELMA	VIHTI	25
	2	KVARTSIUURRIN	VIHTI	25
	3	KVARTSIESINE	VIHTI	25
	4	KVARTSIESINE	VIHTI	25
	5	KVARTSIESINE	VIHTI	25

	6	KVARTSI-ISKOKSIA	VIHTI	25
	7	HIOTUN KIVIESINEEN KATKELMA	VIHTI	25
22668	1	KVARTSI-ISKOKSIA	VIHTI	26
22669	1	KVARTSI-ISKOKSIA	VIHTI	27
22670	1	KVARTSI-ISKOKSIA	VIHTI	28
22671	1	KVARTSIKAAPIMEN KATKELMA	VIHTI	29
	2	KVARTSI-ISKOKSIA	VIHTI	29
	3	KVARTSI-ISKOKSIA	VIHTI	29
22672	1	KVARTSIKAAVIN	VIHTI	30
	2	KVARTSIESINE	VIHTI	30
	3	KVARTSI-ISKOKSIA	VIHTI	30
	4	PALANUTTA LUUTA	VIHTI	30
22673	1	KVARTSIESINE	VIHTI	31
	2	KVARTSI-ISKOKSIA	VIHTI	31
22674	1	KVARTSIKAAVIN	VIHTI	32
	2	KVARTSI-ISKOKSIA	VIHTI	32
22675	1	PII-ISKOS	VIHTI	33
	2	KVARTSI-ISKOKSIA	VIHTI	33
	3	PII-ISKOKSIA	VIHTI	33
	4	KVARTSIESINE	VIHTI	33
	5	KVARTSI-ISKOKSIA	VIHTI	33
	6	PALANUTTA LUUTA	VIHTI	33
	7	KVARTSIKAAVIN	VIHTI	33
	8	KVARTSI-ISKOKSIA	VIHTI	33
22676	1	PII-ISKOS	VIHTI	34
	2	KVARTSIESINE	VIHTI	34
	3	KVARTSI-ISKOKSIA	VIHTI	34
22677	1	KVARTSIKAAVIN	VIHTI	35
	2	KVARTSI-ISKOKSIA	VIHTI	35
22678	1	KUONAA	VIHTI	36
	2	KVARTSI-ISKOKSIA	VIHTI	36
23130	1	KVARTSIKAAVIN	VIHTI	1
	2	KVARTSI-ISKOKSIA	VIHTI	1
	3	PALANUTTA LUUTA	VIHTI	1
	4	KUONAA	VIHTI	1
23131	1	KVARTSI-ISKOKSIA	VIHTI	4
	2	KVARTSI-ISKOKSIA	VIHTI	4
	3	SAVITIIIVISTETTÄ	VIHTI	4
	4	SIMPUKANKUOREN PALA	VIHTI	4
	5	PALANUTTA LUUTA	VIHTI	4
	6	KVARTSI-ISKOKSIA	VIHTI	4
	7	PALANUTTA SAVEA	VIHTI	4

	8	SIMPUKANKUOREN PALA	VIHTI	4
	9	JÄRVIMALMIA?	VIHTI	4
	10	KUONAA	VIHTI	4
23132	1	KVARTSIYDIN	LOPPI	76
	2	KVARTSIKAAVIN	LOPPI	76
	3	PII-ISKOS	LOPPI	76
	4	KVARTSI-ISKOKSIA	LOPPI	76
	5	PALANUTTA LUUTA	LOPPI	76
23133	1	KVARTSIYDIN	LOHJAN KUNTA	300
	2	KVARTSI-ISKOKSIA	LOHJAN KUNTA	300
	3	KUONAA	LOHJAN KUNTA	300
23134	1	HIOIMEN KATKELMA	LOHJAN KUNTA	301
	63	KUONAA	LOHJAN KUNTA	313
23135	1	KVARTSI-ISKOKSIA	LOHJAN KUNTA	303
	2	PII-ISKOS	LOHJAN KUNTA	302
23136	1	KVARTSI-ISKOKSIA	LOHJAN KUNTA	303
	2	KIVILAJI-ISKOS	LOHJAN KUNTA	303
	3	KVARTSIKAAVIN	LOHJAN KUNTA	303
	4	KVARTSI-ISKOKSIA	LOHJAN KUNTA	303
	5	PII-ISKOKSIA	LOHJAN KUNTA	303
	6	HIOTUN KIVIESINEEN KATKELMA	LOHJAN KUNTA	303
	7	KIVILAJI-ISKOS	LOHJAN KUNTA	303
23137	1	HIOIMEN KATKELMA	LOHJAN KUNTA	304
	2	PIIKAAPIMEN TEELMÄ	LOHJAN KUNTA	304
	3	PII-ISKOKSIA	LOHJAN KUNTA	304
	4	PII-ISKOS	LOHJAN KUNTA	304
	5	KVARTSIESINE	LOHJAN KUNTA	304
	6	KVARTSIYDIN	LOHJAN KUNTA	304
	7	KVARTSI-ISKOKSIA	LOHJAN KUNTA	304
	8	HIOTUN KIVIESINEEN KATKELMA	LOHJAN KUNTA	304
	9	KUONAA	LOHJAN KUNTA	304
23138	1	PII-ISKOKSIA	LOHJAN KUNTA	305
	2	KVARTSI-ISKOKSIA	LOHJAN KUNTA	305
23139	1	KVARTSI-ISKOS	LOHJAN KUNTA	306
23140	1	KVARTSI-ISKOKSIA	NUMMI-PUSULA	307
23141	1	PII-ISKOKSIA	NUMMI-PUSULA	308
	1	KVARTSI-ISKOKSIA	NUMMI-PUSULA	308
23143	1	KVARTSI-ISKOKSIA	LOHJAN KUNTA	310
23144	1	KVARTSI-ISKOKSIA	LOHJAN KUNTA	311
	2	SIMPUKANKUOREN PALOJA	LOHJAN KUNTA	311
	21	KVARTSI-ISKOKSIA	LOHJAN KUNTA	310
23145	1	KVARTSI-ISKOS	LOHJAN KUNTA	312

23146	1	PALANUTTA SAVEA	LOHJAN KUNTA	313
	2	KVARTSI-ISKOS	LOHJAN KUNTA	313
23147	1	HIOTUN KIVIESINEEN KATKELMA	LOHJAN KUNTA	314
	2	PII-ISKOKSIA	LOHJAN KUNTA	314
	3	KVARTSI-ISKOKSIA	LOHJAN KUNTA	314
23148	1	KVARTSIYDIN	NUMMI-PUSULA	315
	2	KVARTSI-ISKOKSIA	NUMMI-PUSULA	315
23149	1	SAVIASTIAN REUNAPALA	LOHJAN KUNTA	316
	2	SAVIASTIAN PALOJA	LOHJAN KUNTA	316
	3	SAVIASTIAN PALOJA	LOHJAN KUNTA	316
	5	SAVIASTIAN PALOJA	LOHJAN KUNTA	316
	6	SAVIASTIAN PALOJA	LOHJAN KUNTA	316
	7	SAVIASTIAN PALOJA	LOHJAN KUNTA	316
	8	SAVIASTIAN PALOJA	LOHJAN KUNTA	316
	9	SAVIASTIAN PALOJA	LOHJAN KUNTA	316
	10	HIOTUN KIVIESINEEN TEELMÄ	LOHJAN KUNTA	316
	11	KVARTSI-ISKOKSIA	LOHJAN KUNTA	316
	12	RETUSOITU KVARTSI-ISKOS	LOHJAN KUNTA	316
	13	KVARTSIKAAPIMEN TEELMÄ	LOHJAN KUNTA	316
	14	PII-ISKOKSIA	LOHJAN KUNTA	316
	15	PALANUTTA LUUTA	LOHJAN KUNTA	316
23150	1	SAVIASTIAN PALOJA	LOHJAN KUNTA	320
	2	PII-ISKOKSIA	LOHJAN KUNTA	320
	3	KVARTSI-ISKOKSIA	LOHJAN KUNTA	320
23151	1	PII-ISKOS	LOHJAN KUNTA	323
	2	KVARTSI-ISKOKSIA	LOHJAN KUNTA	323
23152	1	SAVIASTIAN PALOJA	LOHJAN KUNTA	324
	2	KVARTSI-ISKOKSIA	LOHJAN KUNTA	324
	3	PALANUTTA LUUTA	LOHJAN KUNTA	324
23153	1	PII-ISKOS	LOHJAN KUNTA	325
	2	KVARTSI-ISKOKSIA	LOHJAN KUNTA	325
23688	1	KVARTSIKAAVIN	JANAKKALA NUORANLAHTI	
	2	KVARTSIKAAVIN	JANAKKALA NUORANLAHTI	
	3	KVARTSI-ISKOKSIA	JANAKKALA NUORANLAHTI	
23689	1	PYÖRÖHIOIMEN KAPPALE	RENKO KAUPPI	

Karkkilan museossa olevat esineet:

		KIVIKIRVES	LOPPI	116
		TASATALTTA	KARKKILA	10
3		TASATALTAN KATKELMA	KARKKILA	13
4		KOURUTALTTA	KARKKILA	12

5	KOURUTALTTA	KARKKILA	12
6	KOURUTALTTA	KARKKILA	12
7	POIKKIKIRVES	KARKKILA	11
80	KUORUTALTTA	KARKKILA	14

Räättäli Juho Aaltosen kokoelma. Karkkilan seurakunnan hallussa:

REIKÄKIVI	KARKKILA	7
POIKKIKIRVES	KARKKILA	15
OIKOKIRVES	KARKKILA	16

LÖYTÖLAJILUETTELO

LAJI	MUSEO	NRO	KUNTA	NRO
HIOIMEN KATKELMA	KM	23134	LOHJAN KUNTA	301
	KM	23137	LOHJAN KUNTA	304
	KM	23689	RENKO KAUPPI	
HIOTTU POIKKIKIRVES	KM	22656	KARKKILA	9
HIOTUN KIVIESINEEN KATKELMA	KM	22667	VIHTI	25
	KM	23136	LOHJAN KUNTA	303
	KM	23137	LOHJAN KUNTA	304
	KM	23147	LOHJAN KUNTA	314
HIOTUN KIVIESINEEN TEELMÄ	KM	22652	KARKKILA	2
	KM	23149	LOHJAN KUNTA	316
JÄRVIMALMIA	KM	23131	VIHTI	4
KIVIESINEEN KATKELMA	KM	22664	VIHTI	22
	KM	22667	VIHTI	25
KIVIKIRVES	KarkM	0	LOPPI	116
KIVILAJI-ISKOS	KM	23136	LOHJAN KUNTA	303
	KM	23136	LOHJAN KUNTA	303
KORUKVARTSI	KM	22639	LOPPI	100
KOURUTALTTA	KarkM	4	KARKKILA	12
	KarkM	5	KARKKILA	12
	KarkM	6	KARKKILA	12
KUONAA	KM	22678	VIHTI	36
	KM	23130	VIHTI	1
	KM	23131	VIHTI	4
	KM	23133	LOHJAN KUNTA	300
	KM	23134	LOHJAN KUNTA	313
	KM	23137	LOHJAN KUNTA	304
KUORUTALTTA	KarkM	80	KARKKILA	14
KVARTSI-ISKOKSIA	KM	22639	LOPPI	100
	KM	22639	LOPPI	100
	KM	22645	LOPPI	108
	KM	22646	LOPPI	111
	KM	22646	LOPPI	111
	KM	22649	LOPPI	114
	KM	22652	KARKKILA	2
	KM	22652	KARKKILA	2
	KM	22653	KARKKILA	4

KM	22653	KARKKILA	4
KM	22654	KARKKILA	5
KM	22655	KARKKILA	6
KM	22657	KARKKILA	8
KM	22657	KARKKILA	8
KM	22657	KARKKILA	8
KM	22662	VIHTI	20
KM	22663	VIHTI	21
KM	22664	VIHTI	22
KM	22665	VIHTI	23
KM	22666	VIHTI	24
KM	22667	VIHTI	25
KM	22668	VIHTI	26
KM	22669	VIHTI	27
KM	22670	VIHTI	28
KM	22671	VIHTI	29
KM	22671	VIHTI	29
KM	22672	VIHTI	30
KM	22673	VIHTI	31
KM	22674	VIHTI	32
KM	22675	VIHTI	33
KM	22675	VIHTI	33
KM	22675	VIHTI	33
KM	22676	VIHTI	34
KM	22677	VIHTI	35
KM	22678	VIHTI	36
KM	23130	VIHTI	1
KM	23131	VIHTI	4
KM	23131	VIHTI	4
KM	23131	VIHTI	4
KM	23132	LOPPI	76
KM	23133	LOHJAN KUNTA	300
KM	23135	LOHJAN KUNTA	303
KM	23136	LOHJAN KUNTA	303
KM	23136	LOHJAN KUNTA	303
KM	23137	LOHJAN KUNTA	304
KM	23138	LOHJAN KUNTA	305
KM	23140	NUMMI-PUSULA	307
KM	23141	NUMMI-PUSULA	308
KM	23143	LOHJAN KUNTA	310
KM	23144	LOHJAN KUNTA	310
KM	23144	LOHJAN KUNTA	311

	KM	23147	LOHJAN KUNTA	314
	KM	23148	NUMMI-PUSULA	315
	KM	23149	LOHJAN KUNTA	316
	KM	23150	LOHJAN KUNTA	320
	KM	23151	LOHJAN KUNTA	323
	KM	23152	LOHJAN KUNTA	324
	KM	23153	LOHJAN KUNTA	325
	KM	23688	JANAKKALA NUORANLAHTI	
KVARTSI-ISKOS	KM	22639	LOPPI	100
	KM	22639	LOPPI	100
	KM	22641	LOPPI	103
	KM	22642	LOPPI	104
	KM	22644	LOPPI	107
	KM	22647	LOPPI	112
	KM	22659	KARKKILA	17
	KM	23139	LOHJAN KUNTA	306
	KM	23145	LOHJAN KUNTA	312
	KM	23146	LOHJAN KUNTA	313
KVARTSIESINE	KM	22639	LOPPI	100
	KM	22646	LOPPI	111
	KM	22646	LOPPI	111
	KM	22646	LOPPI	111
	KM	22646	LOPPI	111
	KM	22648	LOPPI	113
	KM	22650	LOPPI	115
	KM	22652	KARKKILA	2
	KM	22653	KARKKILA	4
	KM	22659	KARKKILA	17
	KM	22662	VIHTI	20
	KM	22664	VIHTI	22
	KM	22664	VIHTI	22
	KM	22664	VIHTI	22
	KM	22666	VIHTI	24
	KM	22667	VIHTI	25
	KM	22667	VIHTI	25
	KM	22667	VIHTI	25
	KM	22672	VIHTI	30
	KM	22673	VIHTI	31
	KM	22675	VIHTI	33
	KM	22676	VIHTI	34
	KM	23137	LOHJAN KUNTA	304
KVARTSIKAAPIIMEN KATKELMA	KM	22671	VIHTI	29

	KM	23688	JANAKKALA NUORANLAHTI	
KVARTSIKAAPI MEN TEELMÄ	KM	23149	LOHJAN KUNTA	316
KVARTSIKAAVIN	KM	22639	LOPPI	100
	KM	22641	LOPPI	103
	KM	22653	KARKKILA	4
	KM	22653	KARKKILA	4
	KM	22672	VIHTI	30
	KM	22674	VIHTI	32
	KM	22675	VIHTI	33
	KM	22677	VIHTI	35
	KM	23130	VIHTI	1
	KM	23132	LOPPI	76
	KM	23136	LOHJAN KUNTA	303
KVARTSINUOLENKÄRKI	KM	22642	LOPPI	104
KVARTSIUURRIN	KM	22667	VIHTI	25
KVARTSIYDIN	KM	22664	VIHTI	22
	KM	23132	LOPPI	76
	KM	23133	LOHJAN KUNTA	300
	KM	23137	LOHJAN KUNTA	304
	KM	23148	NUMMI-PUSULA	315
OIKOKIRVES	JAKok	0	KARKKILA	16
PALANUTTA LUUTA	KM	22639	LOPPI	100
	KM	22639	LOPPI	100
	KM	22640	LOPPI	101
	KM	22643	LOPPI	105
	KM	22644	LOPPI	107
	KM	22645	LOPPI	108
	KM	22652	KARKKILA	2
	KM	22657	KARKKILA	8
	KM	22672	VIHTI	30
	KM	22675	VIHTI	33
	KM	23130	VIHTI	1
	KM	23131	VIHTI	4
	KM	23132	LOPPI	76
	KM	23149	LOHJAN KUNTA	316
	KM	23152	LOHJAN KUNTA	324
PALANUTTA SAVEA	KM	23131	VIHTI	4
	KM	23146	LOHJAN KUNTA	313
PII-ISKOKSIA	KM	22675	VIHTI	33
	KM	23136	LOHJAN KUNTA	303
	KM	23137	LOHJAN KUNTA	304
	KM	23138	LOHJAN KUNTA	305

	KM	23141	NUMMI-PUSULA	308
	KM	23147	LOHJAN KUNTA	314
	KM	23149	LOHJAN KUNTA	316
	KM	23150	LOHJAN KUNTA	320
PII-ISKOS	KM	22675	VIHTI	33
	KM	22676	VIHTI	34
	KM	23132	LOPPI	76
	KM	23135	LOHJAN KUNTA	302
	KM	23137	LOHJAN KUNTA	304
	KM	23151	LOHJAN KUNTA	323
	KM	23153	LOHJAN KUNTA	325
PIIKAAPIMEN TEELMÄ	KM	23137	LOHJAN KUNTA	304
PIITÄ	KM	22657	KARKKILA	8
POIKKIKIRVES	JAkok	0	KARKKILA	15
	KarkM	7	KARKKILA	11
REIKÄKIVI	JAkok	0	KARKKILA	7
RETUSOITU KVARTSI-ISKOS	KM	23149	LOHJAN KUNTA	316
SAVIASTIAN PALOJA	KM	22638	LOPPI	99
	KM	22638	LOPPI	99
	KM	22639	LOPPI	100
	KM	22639	LOPPI	100
	KM	22639	LOPPI	100
	KM	22640	LOPPI	101
	KM	22648	LOPPI	113
	KM	23149	LOHJAN KUNTA	316
	KM	23149	LOHJAN KUNTA	316
	KM	23149	LOHJAN KUNTA	316
	KM	23149	LOHJAN KUNTA	316
	KM	23149	LOHJAN KUNTA	316
	KM	23149	LOHJAN KUNTA	316
	KM	23149	LOHJAN KUNTA	316
	KM	23149	LOHJAN KUNTA	316
	KM	23150	LOHJAN KUNTA	320
	KM	23152	LOHJAN KUNTA	324
SAVIASTIAN REUNAPALA	KM	23149	LOHJAN KUNTA	316
SAVIASTIAN REUNAPALOJA	KM	22640	LOPPI	101
SAVITIIIVISTETTÄ	KM	22662	VIHTI	20
	KM	23131	VIHTI	4
SIMPUKANKUOREN PALA	KM	23131	VIHTI	4
	KM	23131	VIHTI	4
SIMPUKANKUOREN PALOJA	KM	23144	LOHJAN KUNTA	311
TASATALTAN KATKELMA	KarkM	3	KARKKILA	13

TASATALTTA	KarkM	0	KARKKILA	10
------------	-------	---	----------	----

Lukumäärä: 201

KarkM = Karkkilan museo.

JAkok = Räättäli Juho Aaltosen kokoelma, Karkkilan seurakunnan hallussa.

KARTTA-KOHDELUETTELO

PK-NRO	KUNTA	-	NRO
2023 10 :	LOHJAN KUNTA		320, 322
2041 01 :	LOHJAN KUNTA		317, 324,325
2041 02 :	LOHJAN KUNTA		300, 301, 302, 303, 304, 305, 306, 309, 310 310, 311, 312, 313, 314, 316, 321, 326
	NUMMI-PUSULA		307, 308,315
	VIHTI		36, 318
2041 03 :	VIHTI		35, 319
2041 06 :	KARKKILA		13, 14
	VIHTI		1, 4, 20, 21, 22, 23, 24, 25, 26, 27, 28 29, 30, 31, 32, 33, 34
2042 01 :	KARKKILA		4, 5, 6, 7, 15
2042 02 :	KARKKILA		3
	LOPPI		101
2042 03 :	LOPPI		99, 100, 109
2042 04 :	KARKKILA		1, 2, 8, 9, 10, 11, 12, 17
2042 05 :	LOPPI		110, 111, 112, 113, 114, 115
2042 06 :	LOPPI		102, 103, 104, 105, 106, 107, 107, 108, 116
2131 04 :	RENKO KAUPPI		
2131 07 :	JANAKKALA NUORANLAHTI		

SUOJELUKOHDELUETTELO

KARKKILA 2, Tuorila Märsy
asuinpaikka kivikautinen lk: II
kylä: Tuorila tila: r:no
omist:
peruskartta: 2042 04 KARKKILA
X = 6715 00 Y = 511 36 Z = 77
X2 = 0 Y2 = 0 Z2 = 0 huom:
1.25 km Karkkilan kirkolta N, Pyhäjärven N-rannalla,
järven E-osassa, Märsyn talosta n. 220 m SE. Löydöt 3-5 ovat
S-rinteestä omakotitalojen W-puoliselta pellolta (Märsy 2).

KARKKILA 4, Järvenpää Vuorensyrjä
asuinpaikka kivikautinen lk: II
kylä: Järvenpää tila: r:no
omist:
peruskartta: 2042 01 KARISJÄRVI
X = 6715 10 Y = 509 44 Z = 76
X2 = 6715 08 Y2 = 509 52 Z2 = 75 huom: kaksi kohdetta
N.2.5 km Karkkilan kirkolta NW, Pyhäjärven NW rannalla.
Muinainen rantatörmä, pellon tasoittama. Muin järven-
lahden pohjoisranta. Korkean W ja NW rinteiden suojaama.

KARKKILA 6, Vattola Uoma
asuinpaikka kivikautinen lk: II
kylä: Vattola tila: r:no
omist:
peruskartta: 2042 01 KARISJÄRVI
X = 6714 89 Y = 509 02 Z = 76
X2 = 0 Y2 = 0 Z2 = 0 huom:
Karkkilan kirkolta n. 3 km NW-W, Pyhäjärven SW-kolkas-
sa, n. 500 m järven nyk. rannasta, Karkkila - Järven-
pää tien S-puolella ja sen alla.

LOHJAN KUNTA 300, Hietainen Lepokoti 1
asuinpaikka kivikautinen lk: II
kylä: Hietainen tila: r:no
omist:
peruskartta: 2041 02 KOISJÄRVI
X = 6691 59 Y = 503 70 Z = 40
X2 = 0 Y2 = 0 Z2 = 0 huom:
Jokelan lepokodin N-puolella, pihatien W-puolella, pellon N-rin-
ne, muinaisen lahden rantaa. Lohjan kirkolta n. 8,8 km N.

LOHJAN KUNTA 303, Hietainen Lepokoti 2
asuinpaikka kivikautinen lk: II
kylä: Hietainen tila: r:no
omist:
peruskartta: 2041 02 KOISJÄRVI
X = 6691 56 Y = 503 80 Z = 35
X2 = 0 Y2 = 0 Z2 = 0 huom:
Lohjan kirkolta n. 8,8 km N. Jokelan lepokodin NE-puolella
Väänteenjoen W-puolella, maantien S-puolella, pellolla.

LOHJAN KUNTA 304, Hietainen Jokipellonharja 1
asuinpaikka kivikautinen lk: II
kylä: Hietainen tila: r:no
omist:
peruskartta: 2041 02 KOISJÄRVI
X = 6691 90 Y = 503 82 Z = 40
X2 = 0 Y2 = 0 Z2 = 37 huom:
Lohjan kirkolta n. 9 km N, heti maantien itäpuolella, joen W-
rannalla olevalla niemimäisellä W-E-suuntaisella harjanteella.

LOHJAN KUNTA 305, Hietainen Jokipellonharja 2
asuinpaikka kivikautinen lk: II
kylä: Hietainen tila: r:no
omist:
peruskartta: 2041 02 KOISJÄRVI
X = 6691 94 Y = 503 88 Z = 40
X2 = 0 Y2 = 0 Z2 = 0 huom:
Lohjan kirkolta 9,2 km N, kohteesta nro 304 n. 50-60 m NE, tien
E-puolella, Väänteenjoen W-puolella.

LOHJAN KUNTA 310, Koski Salimäenpelto A
asuinpaikka kivikautinen lk: II
kylä: Koski tila: r:no
omist:
peruskartta: 2041 02 KOISJÄRVI
X = 6692 76 Y = 503 34 Z = 35
X2 = 0 Y2 = 0 Z2 = 40 huom:
Lohjan kirkolta n. 10 km N. Korkeiden kallioiden juurella oleva
peltorinne, entisen Pöykänjärven rannalla, Kosken kartanon E-
puolella Salimäen juurella.

LOHJAN KUNTA 314, Paksalo Kotikumpu
asuinpaikka kivikautinen lk: II
kylä: Paksalo tila: r:no
omist:
peruskartta: 2041 02 KOISJÄRVI
X = 6695 59 Y = 507 22 Z = 35
X2 = 0 Y2 = 0 Z2 = 40 huom:
Lohjan kirkolta n. 15 km NE, heti valtatie 1:n pohjoispuolella
kilometripylvästä 111/56 540 m Turkuun päin.

LOHJAN KUNTA 316, Kutsila Kittiskoski
asuinpaikka kivi-metallikausi lk: II
kylä: Kutsila tila: r:no
omist:
peruskartta: 2041 02 KOISJÄRVI
X = 6688 73 Y = 503 85 Z = 0
X2 = 0 Y2 = 0 Z2 = 0 huom:
Lohjan kirkolta n. 6,2 km N, Kittiskosken E-rannalla, jyrkän ra-
rantatörmän päällä ja törmässä sortuneena.

LOHJAN KUNTA 320, Karstu Hemmilä
asuinpaikka kivikautinen lk: II
kylä: Karstu tila: r:no
omist:
peruskartta: 2023 10
X = 0 Y = 0 Z = 40
X2 = 0 Y2 = 0 Z2 = 0 huom:
Lohjan kirkolta 9 km luoteeseen, Lohjan järven, Karstunlahdesta
pohjoiseen Karstun linnamäestä n.200 m länsilounaaseen

LOHJAN KUNTA 324, Karnainen Kittiskoski W
asuinpaikka kivi-metallikausi lk: II
kylä: Karnainen tila: r:no
omist:
peruskartta: 2041 01 LOHJA
X = 6688 74 Y = 503 72 Z = 40
X2 = 0 Y2 = 0 Z2 = 0 huom:
Lohjan kirkolta n. 6,2 km N. Kutsilanselän ja Koivulanselän vä-
lissä olevan Kittiskosken W-rannalla. Vastapäätä asuinpaikkaa
kohde 316

LOPPI 103, Salo Karhusaari
asuinpaikka kivikautinen lk: II
kylä: Salo tila: r:no
omist:
peruskartta: 2042 06 TOPENO
X = 6732 63 Y = 512 07 Z = 110
X2 = 0 Y2 = 0 Z2 = 0 huom:
12 km Lopen kirkolta W (-SW), Punelian koillisrannal-
la, Pirttiniemestä etelään erkaneva pyöreä saari, jonka
erottaa mantereesta muutaman metrin levyinen salmi.

LOPPI 111, Rautakoski Joensuu
asuinpaikka kivikautinen lk: II
kylä: Rautakoski tila: r:no
omist:
peruskartta: 2042 05 PILPALA
X = 6729 24 Y = 510 41 Z = 115
X2 = 0 Y2 = 0 Z2 = 0 huom:
N. 14.5 km Lopen kirkolta SW-W, Punelian W-rannalla
Korkeahko moreenikumpu Rautajoen suussa, S-puolella.
Kummulla tilan rakennukset.

LOPPI 113, Pilpala Posti
asuinpaikka kivikautinen lk: II
kylä: Pilpala tila: r:no
omist:
peruskartta: 2042 05 PILPALA
X = 6732 79 Y = 515 56 Z = 105
X2 = 0 Y2 = 0 Z2 = 0 huom:
N. 13.5 km Lopen kirkolta SW, Kuuslammen N-rannalla,
rannasta n.200 m, tienvarressa postia vastapäätä.
Pelto, laakea kumpare joka laskee Kuuslammeen.

LOPPI 114, Pilpala Lättilä
asuinpaikka kivikautinen lk: II
kylä: Pilpala tila: r:no
omist:
peruskartta: 2042 05 PILPALA
X = 6723 18 Y = 515 97 Z = 107
X2 = 0 Y2 = 0 Z2 = 0 huom:
N. 13.5 km Lopen kirkolta SW, Kuuslammen E-puolella,
Pilpala-Karkkila maantien E-puolella, 800 m postilta
SE, Lättilän ladon E-puolella, 150 m päärakennuksesta NE-E.

NUMMI-PUSULA 307, Koski Immola 1
asuinpaikka kivikautinen lk: II
kylä: Koski tila: r:no
omist:
peruskartta: 2041 02 KOISJÄRVI
X = 6692 56 Y = 502 36 Z = 35
X2 = 0 Y2 = 0 Z2 = 40 huom:
Lohjan kirkolta n. 10,2 km NW, Häntäjoen sillalta n.100 m
Saukkolaan päin, maantien NE-puolella, jokeen viettävällä
loivalla peltorinteellä.

NUMMI-PUSULA 308, Koski Immola 2
asuinpaikka kivikautinen lk: II
kylä: Koski tila: r:no
omist:
peruskartta: 2041 02 KOISJÄRVI
X = 6692 71 Y = 502 30 Z = 35
X2 = 0 Y2 = 0 Z2 = 40 huom:
Lohjan kirkolta n. 10,3 km NW, tien E-puolella, S-SE-rinne,
kohde 307:stä n. 100 m N.

VIHTI 1, Vanjärvi Lautta
asuinpaikka kivikautinen lk: II
kylä: Vanjärvi tila: r:no
omist:
peruskartta: 2041 06 VIHTI
X = 6707 76 Y = 512 13 Z = 40
X2 = 0 Y2 = 0 Z2 = 0 huom:

VIHTI 1, Vanjärvi Lautta
asuinpaikka kivikautinen lk: II
kylä: Vanjärvi tila: r:no
omist:
peruskartta: 2041 06 VIHTI
X = 6707 76 Y = 512 13 Z = 40
X2 = 0 Y2 = 0 Z2 = 0 huom:
n. 9 km Vihdin kirkolta NW, Vanjoen E-rannalla, Vihti
Karkkila maantien N-puolella 400 m, tilustien E-puo-
lella.

VIHTI 4, Jokikunta Kuuskallio
asuinpaikka esihistoriallinen lk: II
kylä: Jokikunta tila: r:no
omist:
peruskartta: 2041 06 VIHTI
X = 6703 06 Y = 511 85 Z = 40
X2 = 0 Y2 = 0 Z2 = 0 huom:
n. 4 km Vihdin kirkolta NWW, Vanjärven SW-puolella n.1
km, Vanjoen NW-rannalla. Löydöt Isomäen alle vievän
peltotien eteläpuolelta.

VIHTI 20, Vanjärvi Mäkelä
asuinpaikka kivikautinen lk: II
kylä: Vanjärvi tila: r:no
omist:
peruskartta: 2041 06 VIHTI
X = 6708 05 Y = 511 51 Z = 38
X2 = 0 Y2 = 0 Z2 = 0 huom:
9.5 km Vihdin kirkolta NW, n. 100 m Karkkilan rajalta
S, Karkkila Vihti maantien E-puolella, n.100 m annetusta
koordinaatista N ja S.

VIHTI 21, Vanjärvi Soiniemi
Asuinpaikka kivikautinen lk: II
kylä: Vanjärvi tila: r:no
omist:
peruskartta: 2041 06 VIHTI
X = 6707 15 Y = 511 77 Z = 43
X2 = 0 Y2 = 0 Z2 = 0 huom:
8.5 km Vihdin kirkolta NW, heti Karkkila Jokikunta
maantien W-puolella, n.200 m Ikkalan tienhaarasta S,
Vanjoen E-rannalla.

VIHTI 22, Vanjärvi Kivimäki
asuinpaikka kivikautinen lk: II
kylä: Vanjärvi tila: r:no
omist:
peruskartta: 2041 06 VIHTI
X = 6706 88 Y = 511 85 Z = 40
X2 = 0 Y2 = 0 Z2 = 0 huom:
N. 8.2 km Vihdin kirkolta NW, Vanjoen W-rannalla, joes-
ta n.300 m E, Karkkilan Jokikunnan maantien W-puolella
mäentöyräällä ladon ympäristössä, ja mäen alapuolella.

VIHTI 23, Vanjärvi Kavasto
asuinpaikka kivikautinen lk: II
kylä: Vanjärvi tila: r:no
omist:
peruskartta: 2041 06 VIHTI
X = 6707 14 Y = 512 12 Z = 43
X2 = 0 Y2 = 0 Z2 = 0 huom:
N. 8.5 km Vihdin kirkolta NW, Vanjoen E-rannalla,
Karkkila Vanjärvi maantien SW-puolella, n. 150 m tiel-
tä.

VIHTI 24, Vanjärvi Närepelto
asuinpaikka kivikautinen lk: II
kylä: Vanjärvi tila: r:no
omist:
peruskartta: 2041 06 VIHTI
X = 6707 13 Y = 512 30 Z = 42
X2 = 0 Y2 = 0 Z2 = 0 huom:
N. 8.3 km Vihdin kirkolta NW, Vanjoen E-puolella, Karkkila Vanjärvi maantien SW-puolella välittömästi. N. 550 m sillalta Vanjärvelle päin.

VIHTI 25, Vanjärvi Hakaniitty
asuinpaikka kivikautinen lk: II
kylä: Vanjärvi tila: r:no
omist:
peruskartta: 2041 06 VIHTI
X = 6706 36 Y = 512 51 Z = 40
X2 = 0 Y2 = 0 Z2 = 0 huom:
N. 7.5 km Vihdin kirkolta NW, Vanjoen W-puolella, josta 200 m W, Karkkila Vanjärvi maantieltä 300 m E, törmän alla. Peltoa.

VIHTI 26, Vanjärvi Rantamäki
asuinpaikka kivikautinen lk: II
kylä: Vanjärvi tila: r:no
omist:
peruskartta: 2041 06 VIHTI
X = 6706 22 Y = 512 61 Z = 45
X2 = 0 Y2 = 0 Z2 = 0 huom:
n. 7.4 km Vihdin kirkolta NW, Vanjoen E-rannalla, josta 400 m E, Karkkilan Vanjärven maantieltä 300 m W, alarinteessä.

VIHTI 28, Vanjärvi Vaahteramäenpelto
asuinpaikka kivikautinen lk: II
kylä: Vanjärvi tila: r:no
omist:
peruskartta: 2041 06 VIHTI
X = 6705 63 Y = 512 46 Z = 37
X2 = 0 Y2 = 0 Z2 = 0 huom:
N. 7 km Vihdin kirkolta NW, Vanjoen E-puolella, Vanjärven kartanosta 650 m NW.

VIHTI 29, Vanjärvi Petäjämäki
asuinpaikka kivikautinen lk: II
kylä: Vanjärvi tila: r:no
omist:
peruskartta: 2041 06 VIHTI
X = 9705 44 Y = 512 64 Z = 40
X2 = 0 Y2 = 0 Z2 = 0 huom:
n 7 km Vihdin kirkolta NW, Vanjoen E-puolella n. 150
m., Vanjärven kartanosta 400 m NW.
SW-viettava pelto.

VIHTI 30, Vanjärvi Tuomistonmäki
asuinpaikka kivikautinen lk: II
kylä: Vanjärvi tila: r:no
omist:
peruskartta: 2041 06 VIHTI
X = 6705 84 Y = 512 19 Z = 40
X2 = 0 Y2 = 0 Z2 = 0 huom:
N. 7.3 km Vihdin kirkolta NW, Vanjoen W-rannalla n.
100-130 m joelta. Karkkila-Jokikunta maantien E-puolel-
la.

VIHTI 31, Vanjärvi Koulumäki
asuinpaikka kivikautinen lk: II
kylä: Vanjärvi tila: r:no
omist:
peruskartta: 2041 06 VIHTI
X = 6704 54 Y = 512 50 Z = 40
X2 = 0 Y2 = 0 Z2 = 0 huom:
n. 6.5 km Vihdin kirkolta NW, Vanjärven NW-rannalla,
Vanjoen E-puolella.

VIHTI 32, Vanjärvi Pitkäinen
asuinpaikka kivikautinen lk: II
kylä: Vanjärvi tila: r:no
omist:
peruskartta: 2041 06 VIHTI
X = 6704 44 Y = 513 28 Z = 40
X2 = 0 Y2 = 0 Z2 = 0 huom:
n. 6 km Vihdin kirkolta NW, osittain kuivatun Vanjär-
ven NE rannalla, vastapäätä Savijoen suuta, n.800 m
Vanjärven kartanosta SE.

VIHTI 33, Vanjärvi Vuohenoja
asuinpaikka kivikautinen lk: II
kylä: Vanjärvi tila: r:no
omist:
peruskartta: 2041 06 VIHTI
X = 6703 72 Y = 513 70 Z = 40
X2 = 0 Y2 = 0 Z2 = 0 huom:
n. 5 km Vihdin kirkolta NW, Vanjärven E-rannalla, n.
1.6 km Vanjärven kartanosta SE, Vihti Karkkila maan-
tien W-puolella. Vanjärveen loivasti viettävä pelto.

VIHTI 34, Jokikunta Sillankorva
asuinpaikka kivikautinen lk: II
kylä: Jokikunta tila: r:no
omist:
peruskartta: 2041 06 VIHTI
X = 6702 70 Y = 511 42 Z = 42
X2 = 0 Y2 = 0 Z2 = 0 huom:
6.5 km Vihdin kirkolta NW-W, Vanjoen N-puolella, Vih-
ti-Ikkala maantien E- puolella sillasta 140 m NE.

VIHTI 35, Vanjoki Harvoinkäytävä
asuinpaikka kivikautinen lk: II
kylä: Vanjoki tila: r:no
omist:
peruskartta: 2041 03 IKKALA
X = 6701 26 Y = 509 47 Z = 42
X2 = 0 Y2 = 0 Z2 = 0 huom:
N. 8.2 km Vihdin kirkolta W, Vanjoen W-rannalla, Van-
joen suusta 2 km N.

VIHTI 36, Härtsilä Kuninkaanlahti
asuinpaikka kivikautinen lk: II
kylä: Härtsilä tila: r:no
omist:
peruskartta: 2041 02 KOISJÄRVI
X = 6699 18 Y = 509 12 Z = 35
X2 = 0 Y2 = 0 Z2 = 0 huom:
N. 8.5 km Vihdinkirkolta W, Vanjoen suun E-rannalla.
Jokisuu, peltoa, kesämökkkitontti, metsän reunassa,
jyrkähkö järveen viettävä rinne.

224 01 000)

- 0 kunta: KARKKILA nro: 1 mj:n nimi: Tulimäki
laji: röykkiö ajoitus: epäm. lk:
- 1 kylä: Siikala tila: r:no
omist:
- 2 peruskartta: 2042 04 KARKKILA
X = 6718 32 Y = 512 32 Z = 105
X2 = 0 Y2 = 0 Z2 = 0 huom:
- 3 tarkempi ajoitus: mahdollisesti esihistoriallinen
löydöt:
km:
- 4 tutkimukset: inv. T. Jussila 1984
viite:
lisäksi:
- 5 vesistö: Karjaanjoki, Saavajoki, Siikakoski z= 80
ympäristö: Harjun laki, SW-rinne, sekametsä.
maaperä: MrM, poikitt.harju maalaji: Mr
- 6 Toimitus: Inventointi 1984
Sijainti:
- 7 4.5 km Karkkilan kirkolta N, Karkkilan-Pilpalan maan-
tien SE-puolella, Saavajoen NE-puolella. Ympäristöään n.
15 m korkeampi, jyrkähkö NE-SW suuntainen harjanne.
Kertomus:
- 8 Tulimäen SW-osassa 105 m tasanteella havaittiin kaksi
kivikasaa, jotka vaikuttavat ihmiskäsin ladotuilta.
Röykkiöt ovat matalia, vähän maan sekaisia ja erottu-
vat selvästi muutenkin kivisestä maastosta.
Toivolan talon vanhan isännän mukaan oli vielä hänen
nuoruudessaan mäellä poltettu helavalkeita ja juhannus-
tulua. Mitään rakennusta tai peltoa ei hänen tietämänsä
mukaan ole mäenharjalla ollut.

- 0 kunta: KARKKILA nro: 1 mj:n nimi: Tulimäki II
laji: irtolöytö ajoitus: kivikautinen lk:
- 1 kylä: Siikala tila: r:no
omist:
- 2 peruskartta: 2042 04 KARKKILA
X = 6718 36 Y = 512 61 Z = 100
X2 = 0 Y2 = 0 Z2 = 0 huom:
- 3 tarkempi ajoitus: vasarakirveskulttuuri
löydöt: vasarakirves, kadonnut
km:
- 4 tutkimukset: inv. T. Jussila 1984
viite:
lisäksi:
- 5 vesistö: Karjaanjoki, Saavajoki z= 80
ympäristö: tieleikkaus, mäen päällä, N-reunassa.
maaperä: MrM, poikitt.harju maalaji: Mr
- 6 Toimitus: Inventointi 1984
Sijainti:
- 7 4.5 km Karkkilan kirkolta N, Karkkilan-Pilpalan maan-
tien SE-puolella, Saavajoen NE-puolella. Korpistontien
risteyksestä n. 150 m Korpistoon päin, tieleikkauksesta.
Kertomus:
- 8 Vasarakirveen löysi Siikalan kylän Alestalon tytär S.
Lehtelä arvionsa mukaan v. 1957-60. V. 1965 tai 1966
esine mitattiin ja kuvattiin Karkkilan-tienoo lehteen.
Pian tämän jälkeen Karkkilan nimismies nouti kys. kir-
veen, todeten moisten esineiden kuuluvan valtiolle.
Nyt esine on kadoksissa. Museovirastossa ei esineestä
ole mitään tietoa, ei liioin paikallisissa, eikä ympä-
ristö kuntien, eikä maakuntamuseoiden luettelossa.

2240/0002

- 0 kunta: KARKKILA nro: 2 mj:n nimi: Märsy
laji: asuinpaikka ajoitus: kivikautinen lk: II
- 1 kylä: Tuorila tila: r:no
omist:
- 2 peruskartta: 2042 04 KARKKILA
X = 6715 00 Y = 511 36 Z = 77
X2 = 0 Y2 = 0 Z2 = 0 huom:
- 3 tarkempi ajoitus:
löydöt: kvartsi-iskoksia ja -esine , hiotun kiviesineen teelmä
km: 22652:1-5
- 4 tutkimukset: inv. T. Jussila 1984
viite:
lisäksi:
- 5 vesistö: Karjaanjoki, Pyhäjärvi Z= 73
ympäristö: pelto, S-viettava N-ranta, muinainen rantatörmä
maaperä: rantakerr./ pohjakerr. maalaji: Hk/Si Mr
- 6 Toimitus: Inventointi 1984
Sijainti:
- 7 1.25 km Karkkilan kirkolta N, Pyhäjärven N-rannalla,
järven E-osassa, Märsyn talosta n. 220 m SE. Löydöt 3-5 ovat
S-rinteestä omakotitalojen W-puoliselta pellolta (Märsy 2).
Kertomus:
- 8 Rantaterassi jyrkähkön mäen etelärinteen alla. Märsy 2
on muinaisen jokisuun delta-rannalla, SE viettävän loi-
van rinteen juurella. Molemmat paikat nyt peltoa, vä-
lissä pari omakotitaloa.
Löydöt noudattavat likipitään 77.5 m.n korkeuskäyrää.
M2 alue on silkkää savea. M1 alue hiekkää (-Mr).
Molemmilta alueilta poimimme kynnöksestä kvartseja. M1
alueelta löytyi lisäksi hiotun kiviesineen teelmä tms.

224010003

- 0 kunta: KARKKILA nro: 3 mj:n nimi: Liimämäki
laji: röykkiöitä ajoitus: epäm. lk:
- 1 kylä: Tuorila tila: r:no
omist:
- 2 peruskartta: 2042 02 KARKKILA
X = 6715 33 Y = 510 78 Z = 90
X2 = 0 Y2 = 0 Z2 = 0 huom: *pitänee olla 6715 38, 25103*
- 3 tarkempi ajoitus:
löydöt:
km:
- 4 tutkimukset: inv. T. Jussila 1984
viite:
lisäksi:
- 5 vesistö: Karjaanjoki, Pyhäjärvi z= 73
ympäristö: Lehtomainen nuori metsä, SE-rinne, mäen juuri
maaperä: HiMr maalaji: Hk HiMr
- 6 Toimitus: Inventointi 1984
Sijainti:
- 7 N. 2 km Karkkilan kirkolta NW, Pyhäjärven N-rannalla.
Rauniot sijaitsevat Liimamäen SE-rinteen alemmilla
osilla, jossa muuten jyrkkä rinne loivenee.
Kertomus:
- 8 Rauniot ovat Jussilan talon ja tanssilavan välillä
olevan mökin ja sille vievän tien W-puolella.
Rauniot ovat päänkokoisista kivistä kasattuja, osin
sammalpeitteisiä, kooltaan erikokoisia: halk. 4-1.5
m, korkeus 30-60 cm. E erityisen iso (ja epäilyttävä)
raunio on mökin SE-nurkalla.
Paikalla on mökkitien W-puolella näkyvissä vielä van-
haa ojitusta. Rauniot lienevät peltoraunioita?

- 22401 0584*
- 0 kunta: KARKKILA nro: 4 mj:n nimi: Vuorensyrjä
laji: asuinpaikka ajoitus: kivikautinen lk: II
- 1 kylä: Järvenpää tila: r:no
omist:
- 2 peruskartta: 2042 01 KARISJÄRVI
X = 6715 10 Y = 509 44 Z = 76
X2 = 6715 08 Y2 = 509 52 Z2 = 75 huom:kaksi kohdetta
- 3 tarkempi ajoitus:
löydöt: 2 kvartsikaavinta, 1 kvartsi-esine, kvartsi-iskoksia
km: 22653:1-5
- 4 tutkimukset: inv. T. Jussila 1984
viite:
lisäksi:
- 5 vesistö: Karjaanjoki, Pyhäjärvi z= 73
ympäristö: pelto, muin.rantatörmä, NW-ranta, S-viettava
maaperä: rantakerr. maalaji: Hk
- 6 Toimitus: Inventointi 1984
Sijainti:
- 7 N.2.5 km Karkkilan kirkolta NW, Pyhäjärven NW rannalla.
Muinainen rantatörmä, pellontasoittama. Muin järven-
lahden pohjoisranta. Korkean W ja NW rinteiden suojaama.
Kertomus:
- 8 Asuinpaikat erottuivat kynnöspellosta hiekkalinsseina.
Kvartsit löytyivät kahdelta suppealta, n. aarin kokoi-
selta alalta. Näiden kahden löytöpaikan väliltä ei tul-
lut mitään löytöjä. Koordinaatit annettu V-1 löytöpai-
kalta. V-2 löytöpaikka on hieman alempana kuin V-1,
ja n.100 m V-1:stä E, järvellepäin.
V-1:n N-puolella on pieni kalliopaljastuma, johon on
pellolta heitetty pieniä kiviä.

- 0 kunta: KARKKILA nro: 5 mj:n nimi: Manni
laji: irtolöytö ajoitus: kivikautinen lk:
- 1 kylä: Järvenpää tila: r:no
omist:
- 2 peruskartta: 2042 01 KARISJÄRVI
X = 6715 20 Y = 509 82 Z = 75
X2 = 0 Y2 = 0 Z2 = 0 huom:
- 3 tarkempi ajoitus:
löydöt: kaksi kvartsi-iskosta
km: 22654:1
- 4 tutkimukset: inv. T. Jussila 1984
viite:
lisäksi:
- 5 vesistö: Karjaanjoki, Pyhäjärvi z= 73
ympäristö: Pelto, N-ranta, N-puolisen mäen suojaama
maaperä: Mr maalaji: Mr
- 6 Toimitus: Inventointi 1984
Sijainti:
- 7 Karkkilan kirkolta 2.5 km NW, Pyhäjärven NW-rannalla.
Järven rannan suuntaisen korkeahkon harjanteen W-reunan juuri, loivasti järveen viettävä pelto.
Kertomus:
- 8 NE-puolella on em. jyrkkärintainen harjanne, jonka alapuolelle jää kapea rantaterassi.
Kynnöspellosta löytyi pari kvartsi-iskosta. Muuta esihistoriaan viittaavaa emme havainneet. Paikka on luonnoltaan ja maisemaltaan silmiä hivelevän komea. Räättäli Juho Aaltosen kokoelmassa on reikäkivi joka on löydetty Järvenpään Mannin pellosta.
Ks Karkkila 7. N. 300 m SW-W on Karkkila 4 asuinpaikka.

22401005

- 0 kunta: KARKKILA nro: 6 mj:n nimi: Uoma
laji: asuinpaikka ajoitus: kivikautinen lk: II
- 1 kylä: Vattola tila: r:no
omist:
- 2 peruskartta: 2042 01 KARISJÄRVI
X = 6714 89 Y = 509 02 Z = 76
X2 = 0 Y2 = 0 Z2 = 0 huom:
- 3 tarkempi ajoitus:
löydöt: kvartsi-iskoksia.
km: 22655:1
- 4 tutkimukset: inv. T. Jussila 1984
viite:
lisäksi:
- 5 vesistö: Karjaanjoki, Pyhäjärvi z= 73
ympäristö: pelto, muinainen kannas joen suun ja järven välillä
maaperä: rantakerr. maalaji: Hk
- 6 Toimitus: Inventointi 1984
Sijainti:
- 7 Karkkilan kirkolta n. 3 km NW-W, Pyhäjärven SW-kolkassa, n. 500 m järven nyk. rannasta, Karkkila - Järvenpää tien S-puolella ja sen alla.
Kertomus:
- 8 Muinainen jokisuu, muinaisen jokiuoman, nyk. ojan, pohjoisranta ja muin lahden eteläranta. Kapeahko delta-mainen niemeke, joka jäänyt em. vesien väliin. Jokitörmä on jyrkkä, järvenpuoli loiva särkkämäinen. Poimimme kvartsi-iskoksia kynnöspellosta tien S-puolelta, yksi kvartsi tuli myös tien N-puolelta. Suuri-osa mahdollisesta asuinpaikasta lienee jäänyt tien alle.

- 0 kunta: KARKKILA nro: 7 mj:n nimi: Manninpelto
laji: irtolöytö ajoitus: kivikautinen lk:
- 1 kylä: Järvenpää tila: r:no
omist:
- 2 peruskartta: 2042 01 KARISJÄRVI
X = 6715 30 Y = 509 85 Z = 80
X2 = 0 Y2 = 0 Z2 = 0 huom:karkeasti
- 3 tarkempi ajoitus:
löydöt: reikäkivi
km: J.A.n kokoelma, karkkilan srk.
- 4 tutkimukset: inv. T. Jussila 1984
viite:
lisäksi: Tarkka löytöpaikka on tuntematon.
- 5 vesistö: Karjaanjoki, Pyhäjärvi Z= 73
ympäristö: pelto, loivasti S-viettava
maaperä: Si maalaji: Si Mr
- 6 Toimitus: Inventointi 1984
Sijainti:
- 7 Pyhäjärven NW-puolella. Etelään, Pyhäjärveen viettava
pelto.
:
- Kertomus:
- 8 Räätäli Juho Aaltosen kokoelmassa havaitsimmen reikä-
kiven, mitat 12,5 x 1,5 cm reikä 2 cm. Löytöpaikaksi
merkitty Järvenpään kylän Mannin pelto. Löytäjä Arvo
Saarni, joka on kuollut. Aaltosen museo on karkkilan
seurakunnan hallussa.
Museo sijaitsee aitassa Tuorilan kylän Liimamäellä.
Löytökoordinaatit summittaisia, koska tarkka löytöpaik-
ka on tuntematon.

- 0 kunta: KARKKILA nro: 8 mj:n nimi: Lapinniemenpelto
laji: irtolöytö ajoitus: epäm. lk:
- 1 kylä: Vattola tila: r:no
omist:
- 2 peruskartta: 2042 04 KARKKILA
X = 6714 44 Y = 510 06 Z = 80
X2 = 0 Y2 = 0 Z2 = 0 huom:
- 3 tarkempi ajoitus:
löydöt: Kvartsi-iskoksia, piitä
km: 22657:1-5
- 4 tutkimukset: inv. T. Jussila 1984
viite:
lisäksi:
- 5 vesistö: Karjaanoki, Pyhäjärvi z= 73
ympäristö: pelto, E-ranta, jyrkän N-viättävän rinteän juuri
maaperä: Hk/Si kerrostuma, ylempänä HMr maalaji: HiHk
- 6 Toimitus: Inventointi 1984
Sijainti:
- 7 N. 1.7 km Karkkilan kirkolta NW-W. Pyhäjärven eteläran-
nalla, maantien N-puolella, Lapinniemen S-puolella.
Pohjoiseen, pyhäjärveen viettävä pelto ja rinteän laki.
Kertomus:
- 8 Koordinaatit Lnp 1.stä, josta kynnöspellosta hiekkai-
semmalta kohdalta löytyi pari kvartsi-iskosta. Lnp 2
on tästä n.100 SE, ojan toisella puolella, josta löy-
tyi palaneen luun fragmentti sekä pari epäm. kvartsia.
Lnp 3 on viereisen omakotitalon kohdalla tien S-puolel-
la, josta löytyi piin murikka, harmaata piitä, piinodu-
lin hapettuneesta pintaosasta. Lisäksi täältäkin löy-
tyi pari epämääräistä kvartsi-iskosta.

- 0 kunta: KARKKILA nro: 9 mj:n nimi: Seppälä
laji: irtolöytö ajoitus: kivikautinen lk:
- 1 kylä: Ahmoo tila: Seppälä r:no
omist: Nikander
- 2 peruskartta: 2042 04 KARKKILA
X = 6711 62 Y = 513 56 Z = 80
X2 = 0 Y2 = 0 Z2 = 0 huom:karkeasti
- 3 tarkempi ajoitus:
löydöt: Hiottu poikkikirves, sädekiviliusketta.
km: 22656:1
- 4 tutkimukset: inv. T. Jussila 1984
viite:
lisäksi:
- 5 vesistö: Karjaanjoki, Rapajoki z= 77
ympäristö: Pelto, pienen joen N-ranta, suojaisa paikka
maaperä: rantakerr. maalaji: Hk-Si
- 6 Toimitus: Inventointi 1984
- Sijainti:
- 7 N. 2.8 km Karkkilan kirkolta SE, valtatie 3:n SW-puo-
lella Rapajoen uoman N-puolella, Seppälän talon ala-
puolinen pelto. Muinaisen jokiuoman N-ranta. Laitumena.
- Kertomus:
- 8 Seppälän talon poika Mika Nikander löysi talon SE puo-
liselta pellolta hiotun poikkikirveen, useita vuosia
sitten. Tarkkaa löytöpaikkaa hän ei osannut sanoa. Löy-
täjä luovutti kirveen lunastettavaksi kansallismuseoon.
Teimme kyntämättömään peltoon useita koekuoppia samoin
viereiseen kuusikkoon. Tarkastimme myös E-puolisen
teollisuusrakennuksen raivatun tontin. Emme havain-
neet mitään esihistoriaan viittaavaa.

- 0 kunta: KARKKILA nro: 10 mj:n nimi: Seppälä
laji: irtolöytö ajoitus: kivikautinen lk:
- 1 kylä: Ahmoo tila: Seppälä r:no
omist:
- 2 peruskartta: 2042 04 KARKKILA
X = 6711 47 Y = 513 65 Z = 80
X2 = 0 Y2 = 0 Z2 = 0 huom:
- 3 tarkempi ajoitus:
löydöt: tasataltta
km: Karkkilan museo.
- 4 tutkimukset: inv. T. Jussila 1984
viite:
lisäksi:
- 5 vesistö: Karjaanjoki, Rapajoki Z= 77
ympäristö: pelto, pienen joen N-ranta, suojaisa paikka.
maaperä: Rantakerr. maalaji: Si
- 6 Toimitus: Inventointi 1984
- Sijainti:
- 7 N. 2.8 km Karkkilan kirkolta SE, valtatie 3:n SW-puo-
lalla n. 400 m, Rapajoen uoman pohjoisrinne.
Muin jokiuoman N-törmä, laidun.
- Kertomus:
- 8 Paikalta on löydetty tasataltta, diabaasia, mitat 9 x
4.4 x 1.5 cm. Löytäjä on Herman Nikander (kuollut), joka
toimittanut esineen Karkkilan museoon.
Paikka lienee ollut joskus kosken niskasuvanto, ja maa-
perältään hiekkaisena erinomainen ja suojaisa asuin-
paikka. Nyt emme onnistuneet osuttamaan koekuoppaa
asuinpaikalle, vaikka teimme niitä runsaasti.

- 0 kunta: KARKKILA nro: 11 mj:n nimi: Lehtokari
laji: irtolöytö ajoitus: kivikautinen lk:
- 1 kylä: Ahmoo tila: Lehtokari r:no
omist:
- 2 peruskartta: 2042 04 KARKKILA
X = 6711 53 Y = 513 44 Z = 82
X2 = 0 Y2 = 0 Z2 = 0 huom:
- 3 tarkempi ajoitus:
löydöt: poikkikirves
km: Karkkilan museo 7
- 4 tutkimukset: inv. T. Jussila 1984
viite:
lisäksi:
- 5 vesistö: Karjaanjoki, Rapajoki z= 77
ympäristö: pelto, pienen joen N-ranta.
maaperä: Mr, rantakerr. maalaji: mr
- 6 Toimitus: Inventointi 1984
- Sijainti:
- 7 N. 2.8 km Karkkilan kirkolta SW, Rapaojan NW-puolella, Lehtokarin tilan navetan NE-päädystä n.60 m NE.
Pelto, matalan patterimaisen mäen NE-puolella,
Kertomus:
- 8 n. 100 m muin. jokiuoman törmästä NW.
Tälläkohtaa pelto melko kivinen.
Paikalta on pellonraivauksessa löytänyt talon silloinen isäntä Kalle Nikander karkeasta porfyyristä (uraliittip. ?) tehdyn hiotun poikkikirveen, jonka myöhemmin toimitti Karkkilan museoon.
Esineen mitat: 13 x 5.5 x 2.5 cm . Löytöpaikan osoitti tilan nykyinen isäntä, löytäjän poika.

224 04 0001

- 0 kunta: KARKKILA nro: 12 mj:n nimi: Alimmainen
laji: kätkölöytö ajoitus: kivikautinen lk:
- 1 kylä: Järvenpää tila: E r:no e
omist: e
- 2 peruskartta: 2042 04 KARKKILA
X = 6710 37 Y = 511 20 Z = 57
X2 = 0 Y2 = 0 Z2 = 0 huom:
- 3 tarkempi ajoitus:
löydöt: kolme kourutalittaa
km: Karkkilan museo
- 4 tutkimukset: inv. T. Jussila 1984
viite:
lisäksi:
- 5 vesistö: Karjaanjoki, Vanjoki z= 37
ympäristö: Pelto, Mäen N-harjalla, 300 m muin.järvestä W.
maaperä: Mr maalaji: Mr
- 6 Toimitus: Inventointi 1984
Sijainti:
- 7 3.5 km Karkkilan kirkolta S, Vanjoen eli Karjaanjoen W-
puolella olevan mäen N-reunalla, Koiviston tilalle vie-
vän tien ja Mäensyrjän taloon vievän tien risteyksessä.
Kertomus:
- 8 Paikalta on löydetty ojaa kaivettaessa kourutalittaa,
porfyyyriä, litteä ja leveä, mitat 13 x 5 x 2 cm Kark-
kilan museo 6. Esineessä on näkyvissä lovi lapioniskun
jäljiltä. Esine on löytynyt sähkötolpan juurelta.
Aivan tien toiselta puolen on löytynyt pellostä kaksi
käyräselkäistä kourutalittaa, joista toinen diabaasia,
mitat 13.5 x 3.5 x 3 cm KarM 4, ja toinen (uraliitti-)
porfyyyriä, mitat 12 x 3 x 2 cm KarM 5.

- 0 kunta: KARKKILA nro: 13 mj:n nimi: Alimmainen
laji: irtolöytö ajoitus: kivikautinen lk:
- 1 kylä: Järvenpää tila: E r:no e
omist: e
- 2 peruskartta: 2041 06 VIHTI
X = 6709 50 Y = 511 33 Z = 0
X2 = 0 Y2 = 0 Z2 = 0 huom:karkeasti
- 3 tarkempi ajoitus:
löydöt: Tasataltan katkelma
km: Karkkilan museo 3
- 4 tutkimukset: inv. T. Jussila 1984
viite:
lisäksi:
- 5 vesistö: Karjaanjoki, Vanjoki z= 35
ympäristö: pelto, joen W-ranta
maaperä: Kerr. maalaji: Si-Sa
- 6 Toimitus: Inventointi 1984
Sijainti:
- 7 Koordinaatit annettu Anjalan talon mukaan, joka on n.
4.2 km Karkkilan kirkolta S, Vanjoen W-rannalta 700 m
W. Löytöpaikka tuntematon. Jokivarsi, peltoa.
Kertomus:
- 8 Karkkilan museossa on tasataltan kärkikatkelma, joka
on luettelon mukaan löydetty Järvenpään kylän Anjalan
tilalta. Löytäjänä Lea Saarni.
Tutkimme Anjalan tilan ympäristöä mitään havaitsematta.

- 0 kunta: KARKKILA nro: 14 mj:n nimi: Mattila
laji: irtolöytö ajoitus: kivikautinen lk:
- 1 kylä: Ahmoo tila: Mattila r:no
omist:
- 2 peruskartta: 2041 06 VIHTI
X = 6708 55 Y = 517 14 Z = 60
X2 = 0 Y2 = 0 Z2 = 0 huom:
- 3 tarkempi ajoitus:
löydöt: Käyräselkäinen kuorutaltoa
km: Karkkilan museo 80
- 4 tutkimukset:
viite:
lisäksi:
- 5 vesistö: Karjaanjoki, Savikoinoja z= 0
ympäristö:
maaperä: maalaji:
- 6 Toimitus: Tarkastamatta
Sijainti:
- 7 Koordinaatit annettu Mattilan tilasta, joka on n.7.2
km Karkkilan kirkolta SE, valtatie ² n E-puolella n. 1
km, Maikkala Ahmoo maantien varrella.
Kertomus:
- 8 Löytöpaikka tuntematon
Karkkilan museossa on käyräselkäinen kourutaltoa, joka
luettelon mukaan on löydetty Ahmoon Mattilasta, löytä-
jänä Kaarlo Mattila v. 1952.

- 0 kunta: KARKKILA nro: 15 mj:n nimi: Koivula
laji: Irtolöytö ajoitus: kivikautinen lk:
- 1 kylä: Järvenpää tila: Koivula r:no e
omist: e
- 2 peruskartta: 2042 01 KARISJÄRVI
X = 6716 11 Y = 509 64 Z = 0
X2 = 0 Y2 = 0 Z2 = 0 huom:karkeasti
- 3 tarkempi ajoitus:
löydöt: poikkikirves
km: J.A.n kokoelma, Karkkilan srk
- 4 tutkimukset: inv. T. Jussila 1984
viite:
lisäksi:
- 5 vesistö: Karjaanjoki, Pyhäjärvi Z= 73
ympäristö: pelto
maaperä: maalaji:
- 6 Toimitus: Tarkastamatta
Sijainti:
- 7 Koordinaatit annettu Koivulan tilalle, joka Pyhäjärven
NW-rannasta n.1 km N. Esine on Räättäli Juho Aaltosen
kokoelmassa.
Kertomus:
- 8 Löytöpaikaksi on luetteloon merkitty Jär-
venpään Koivula. Lienee kys. tila, jolle koordinaatit on
ilmoitettu.
Poikkikirves, liusketta, mitat 12 x 6 x 2.5 cm.

- 0 kunta: KARKKILA nro: 16 mj:n nimi: ?
laji: irtolöytö ajoitus: kivikautinen lk:
- 1 kylä: Tuntematon tila: r:no
omist:
- 2 peruskartta: 0 ?
X = 0 Y = 0 Z = 0
X2 = 0 Y2 = 0 Z2 = 0 huom:
- 3 tarkempi ajoitus:
löydöt: Oikokirves,
km: J.A.n kokoelma, Karkkilan srk
- 4 tutkimukset:
viite:
lisäksi:
- 5 vesistö: z= 0
ympäristö:
maaperä: maalaji:
- 6 Toimitus: Tarkastamatta
Sijainti:
- 7
- Kertomus:
- 8 Räättäli Juho Aaltosen (omist. Karkkilan srk.) on neli-
sivuinen oikokirves, jossa hieman pyöristetyt sivut,
mitat: 13 x 5.5 x 4 cm. Kirveestä ei ole mitään löytö-
tietoja.

- 0 kunta: KARKKILA nro: 17 mj:n nimi: Puromaa
laji: irtolöytö ajoitus: kivikautinen lk:
- 1 kylä: Nyhkälä tila: r:no
omist:
- 2 peruskartta: 2042 04 KARKKILA
X = 6710 38 Y = 511 66 Z = 40
X2 = 0 Y2 = 0 Z2 = 0 huom:
- 3 tarkempi ajoitus:
löydöt: kvartsi-esine ja -iskos
km: 22659:1-2
- 4 tutkimukset: inv. T. Jussila 1984
viite:
lisäksi:
- 5 vesistö: Karjaanjoki, Vanjoki Z= 0
ympäristö: Pelto, Muin. järven SW-ranta, tasainen ranta
maaperä: rantakerr./ pohjasedim. maalaji: Si/Hk
- 6 Toimitus: Inventointi 1984
Sijainti:
- 7 3.4 km Karkkilan kirkolta S, jokivartta Vihtiin mene-
vän maantien W-puolella, Löylymaanojan (muin.lahdes-
sa) W-puolella, Puromaan ja Mäensyrjän talon välillä.
Kertomus:
- 8 Muinaisen merenlahden, pellontasoittama rantatörmä.
Lahti ollut vielä ennensotia osittain veden alla ja on
vieläkin varsin vetinen.
Muin. rantatörmällä hiekkaisempi rantakerrostuma, kes-
kellä savisten peltojen. Kynnöksestä poimimme kvartsi-
esineen ja iskoksen. Muuta asuinpaikkaan viittaavaa em-
me paikalla havainneet.
Tästä paikasta 500 m W on Karkkila 12, kätkölöytö.

444 01 0956

- 0 kunta: LOHJAN KUNTA nro: 300 mj:n nimi: Lepokoti 1
laji: asuinpaikka ajoitus: kivikautinen lk: II
- 1 kylä: Hietainen tila: r:no
omist:
- 2 peruskartta: 2041 02 KOISJÄRVI
X = 6691 59 Y = 503 70 Z = 40
X2 = 0 Y2 = 0 Z2 = 0 huom:
- 3 tarkempi ajoitus:
löydöt: piikaavin, kvartsia, epäm. kuonaa
km: KM 23133:1-3
- 4 tutkimukset: inv. T.Jussila 1985
viite:
lisäksi:
- 5 vesistö: Hiidenvesi, Väänteenjoki z= 32
ympäristö: Pellon N-rinne, muinaisen lahden/salmen rannalla
maaperä: rantakerr. maalaji: Si/Sr
- 6 Toimitus: Inventointi 1985
Sijainti:
- 7 Jokelan lepokodin N-puolella, pihatien W-puolella, pellon N-rin
ne, muinaisen lahden rantaa. Lohjan kirkolta n. 8,8 km N.
Kertomus:
- 8 Poimimme löydöt noin aarin alalta peltokynnöksestä.

- 0 kunta: LOHJAN KUNTA nro: 301 mj:n nimi: Kutsilanlahti
laji: irtolöytö ajoitus: esihistoriallinen lk:
- 1 kylä: Hietainen tila: r:no
omist:
- 2 peruskartta: 2041 02 KOISJÄRVI
X = 6691 02 Y = 503 30 Z = 35
X2 = 0 Y2 = 0 Z2 = 0 huom:
- 3 tarkempi ajoitus:
löydöt: hioimen katkelma
km: KM 23134
- 4 tutkimukset: inv. T. Jussila 1985
viite:
lisäksi:
- 5 vesistö: Hiidenvesi, Kutsilanselkä z= 32
ympäristö: pellon E-rinne, jokisuus, kalliomäen juurella.
maaperä: kerr. maalaji: Sa/Si
- 6 Toimitus: Inventointi 1985
Sijainti:
- 7 n. 8,2 km Lohjan kirkolta N. Kutsilanselän ja Maikkalanselän
välisellä laajalla niemellä, sen NE-puolella, Väänteenjoen
suussa, n. 1 km Väänteenjoen sillalta S-SW.
Kertomus:
- 8 Poimimme löydön peltokynnöksestä. Tarkastimme huolellisesti ym-
päristön pellot, mutta ilman muuta tulosta. Niemen kärjessä
olevat pellot olivat kyntämättä, nurmella, joten emme sieltä
mitään havainneet. Paikka vaikutti otolliselta kivikautiselle
asuinpaikalle.

- 0 kunta: LOHJAN KUNTA nro: 302 mj:n nimi: Näppinen
laji: irtolöytö ajoitus: kivikautinen lk:
- 1 kylä: Suittila tila: r:no
omist:
- 2 peruskartta: 2041 02 KOISJÄRVI
X = 6690 95 Y = 503 70 Z = 37
X2 = 0 Y2 = 0 Z2 = 0 huom:
- 3 tarkempi ajoitus:
löydöt: pii-iskos
km: KM 23135:1-2
- 4 tutkimukset: inv. T. Jussila 1985
viite:
lisäksi:
- 5 vesistö: Hiidenvesi, Kutsilanselkä Z= 32
ympäristö: pellon länsirinne, jokisuun E-ranta
maaperä: kerr/MrM maalaji: Sa/Mr
- 6 Toimitus: Inventointi 1985
Sijainti:
- 7 Lohjan kirkolta 8,5 km N, Väänteenjokisuun E-puolella, Näppi-
sen tilalta 300 m SW, jyrkän W-viättävän peltorinteen juurel-
la.
Kertomus:
- 8 Muita löytöjä ei kynnöspellosta tavattu, pontevasta etsinnästä
huolimatta; koko alueelta n. 200 m:n matkalla S ja SW

444 01 0056

- 0 kunta: LOHJAN KUNTA nro: 303 mj:n nimi: Lepokoti 2
laji: asuinpaikka ajoitus: kivikautinen lk: II
- 1 kylä: Hietainen tila: r:no
omist:
- 2 peruskartta: 2041 02 KOISJÄRVI
X = 6691 56 Y = 503 80 Z = 35
X2 = 0 Y2 = 0 Z2 = 0 huom:
- 3 tarkempi ajoitus:
löydöt: kvartsi- ja pii-iskos, kvartsikaavin, kiviesineen katk.
km: KM 23136:1-7
- 4 tutkimukset: inv. T. Jussila 1985
viite:
lisäksi:
- 5 vesistö: Hiidenvesi, Väänteenjoki z= 32
ympäristö: Muinainen särkkä ja N-suuntainen niemi, peltoa.
maaperä: rantakerr. maalaji: Sa
- 6 Toimitus: Inventointi 1985
Sijainti:
- 7 Lohjan kirkolta n. 8,8 km N. Jokelan lepokodin NE-puolella
Väänteenjoen W-puolella , maantien S-puolella, pellolla.
Kertomus:
- 8 Poimimme löydöt pellon kynöksistä.

- 0 kunta: LOHJAN KUNTA nro: 304 mj:n nimi: Jokipellonharja 1
laji: asuinpaikka ajoitus: kivikautinen lk: II
- 1 kylä: Hietainen tila: r:no
omist:
- 2 peruskartta: 2041 02 KOISJÄRVI
X = 6691 90 Y = 503 82 Z = 40
X2 = 0 Y2 = 0 Z2 = 37 huom:
- 3 tarkempi ajoitus:
löydöt: hioimen kappale, piikaavin, pii- ja kvartsi-iskoksia
km: KM 23137:1-9
- 4 tutkimukset: inv. T. Jussila 1985
viite:
lisäksi:
- 5 vesistö: Hiidenvesi, Väänteenjoki z= 32
ympäristö: pelto, joen W-ranta, niemim. W-E suuntainen harjanne
maaperä: Mr/kerr maalaji: Si
- 6 Toimitus: Inventointi 1985
Sijainti:
- 7 Lohjan kirkolta n. 9 km N, heti maantien itäpuolella, joen W-
rannalla olevalla niemimäisellä W-E-suuntainen harjanteella.
Kertomus:
- 8 Etelärinteeltä kvartsia ja piitä. 1.niemeke etelästä tultaessa
pellossa. Poimimme löydöt peltokynnöksestä.

- 0 kunta: LOHJAN KUNTA nro: 305 mj:n nimi: Jokipellonharja 2
laji: asuinpaikka ajoitus: kivikautinen lk: II
- 1 kylä: Hietainen tila: r:no
omist:
- 2 peruskartta: 2041 02 KOISJÄRVI
X = 6691 94 Y = 503 88 Z = 40
X2 = 0 Y2 = 0 Z2 = 0 huom:
- 3 tarkempi ajoitus:
löydöt: pii- ja kvartsi-iskoksia
km: KM 23138:1-2
- 4 tutkimukset: inv. T. Jussila 1985
viite:
lisäksi:
- 5 vesistö: Hiidenvesi, Väänteenjoki z= 32
ympäristö: peltoa, jokeen viettävä länsirinne.
maaperä: kerr. maalaji: si
- 6 Toimitus: Inventointi 1985
Sijainti:
- 7 Lohjan kirkolta 9,2 km N, kohteesta nro 304 n. 50-60 m NE, tien
E-puolella, Väänteenjoen W-puolella.
- Kertomus:
- 8 Poimimme löydöt peltokynnöksistä suppealta alalta rinteestä.

- 0 kunta: LOHJAN KUNTA nro: 306 mj:n nimi: Päivärinta
laji: irtolöytö ajoitus: kivikautinen lk:
- 1 kylä: Koski tila: r:no
omist:
- 2 peruskartta: 2041 02 KOISJÄRVI
X = 6692 98 Y = 504 98 Z = 35
X2 = 0 Y2 = 0 Z2 = 0 huom:
- 3 tarkempi ajoitus:
löydöt: kvartsi-iskos
km: KM 23139
- 4 tutkimukset: inv. T. Jussila 1985
viite:
lisäksi:
- 5 vesistö: Hiidenvesi, Väänteenjoki Z= 32
ympäristö: Pelto, joen N-ranta, W-viettava rinne
maaperä: rantakerr. maalaji: Si/Hk
- 6 Toimitus: Inventointi 1985
Sijainti:
- 7 Lohjan kirkolta n. 10 km NE, Väänteenjoen N-rannalla.
N. 2 km Suittilan sillalta N, heti maantien ja joen välisellä
kapealla rantakaistalla, Päivämäen E-puolella.
Kertomus:
- 8 Poimimme kvartsin peltokynnöksestä. Tarkastimme huolellisesti
suotuisan maaston, mutta emme havainneet merkkejä kiinteästä-
muinaisjäännöksestä.

444 00 0006

- 0 kunta: LOHJAN KUNTA nro: 309 mj:n nimi: Salimäki
laji: kivikehiä ajoitus: epäm. lk:
- 1 kylä: Koski tila: r:no
omist:
- 2 peruskartta: 2041 02 KOISJÄRVI
X = 6692 91 Y = 503 75 Z = 115
X2 = 0 Y2 = 0 Z2 = 120 huom:
- 3 tarkempi ajoitus: todennäköisesti resentejä
löydöt:
km:
- 4 tutkimukset: inv. T. Jussila 1985
viite:
lisäksi:
- 5 vesistö: Hiidenvesi, Väänteenjoki Z= 32
ympäristö: korkean, jyrkän kalliomäen korkeimmalla kohdalla
maaperä: Ka maalaji:
- 6 Toimitus: Inventointi 1985
Sijainti:
- 7 Lohjan kirkolta n. 10.5 km N, Väänteenjoen W-puolella n. 1 km
päässä, olevan laajan ja korkean Salimäen W-puoleisella laella.
Kertomus:
- 8 Salimäen N-W-SW-rinteet ovat korkeita ja jyrkkiä. Mäeltä hie-
not näköalat. Kalliopohjalla päänsuureista rosokivistä 3 kivi-
kehää. Halk. n. 1-1,5m. Kehien keskusta paljasta kalliota. Voi-
vat olla vaikka minkä aikaisten turistien aikaansaannoksia.

444 010057

- 0 kunta: LOHJAN KUNTA nro: 310 mj:n nimi: Salimäenpelto A
laji: asuinpaikka ajoitus: kivikautinen lk: II
- 1 kylä: Koski tila: r:no
omist:
- 2 peruskartta: 2041 02 KOISJÄRVI
X = 6692 76 Y = 503 34 Z = 35
X2 = 0 Y2 = 0 Z2 = 40 huom:
- 3 tarkempi ajoitus:
löydöt: kvartsi-iskoksia
km: KM 23142
- 4 tutkimukset: inv. T. Jussila 1985
viite:
lisäksi:
- 5 vesistö: Hiidenvesi, Häntäjoki Z= 32
ympäristö: pelto, korkeiden kallioiden juurella. S-rinne
maaperä: Kerr. maalaji: Si
- 6 Toimitus: Inventointi 1985
Sijainti:
- 7 Lohjan kirkolta n. 10 km N. Korkeiden kallioiden juurella oleva
peltorinne, entisen Pöykänjärven rannalla, Kosken kartanon E-
puolella Salimäen juurella.
Kertomus:
- 8 Poimimme suppealta alalta kynnetystä pellostä kvartsi-iskoksia.

444/01 0057

- 0 kunta: LOHJAN KUNTA nro: 310 mj:n nimi: Salimäenpelto B
laji: irtolöytö ajoitus: kivikautinen lk: II
- 1 kylä: Koski tila: r:no
omist:
- 2 peruskartta: 2041 02 KOISJÄRVI
X = 6692 79 Y = 503 41 Z = 40
X2 = 0 Y2 = 0 Z2 = 45 huom:
- 3 tarkempi ajoitus:
löydöt: kvartsi-iskoksia
km: KM 23143
- 4 tutkimukset: inv. T. Jussila 1985
viite:
lisäksi:
- 5 vesistö: Hiidenvesi, Häntäjoki z= 32
ympäristö: pellon S-rinne korkeiden kallioiden juurella
maaperä: Kerr. maalaji: Si
- 6 Toimitus: Inventointi 1985
Sijainti:
- 7 Lohjan kirkolta n. 10 km N, korkeiden kallioiden juurella oleva
peltorinne, entisen Pöykänjärven rantaa. Kohteesta 310 A n.100m
NE, pellon yläosassa, Salimäen juurella.
Kertomus:
- 8 Poimimme suppealta alalta kvartsi-iskoksia kynnöspellosta.

- 0 kunta: LOHJAN KUNTA nro: 311 mj:n nimi: Hiitelä
laji: irtolöytö ajoitus: kivikautinen lk:
- 1 kylä: Paksalo tila: r:no
omist:
- 2 peruskartta: 2041 02 KOISJÄRVI
X = 6696 71 Y = 506 58 Z = 35
X2 = 0 Y2 = 0 Z2 = 40 huom:
- 3 tarkempi ajoitus:
löydöt: kvartsi-iskoksia
km: KM 23144:1-2
- 4 tutkimukset: inv. T. Jussila 1985
viite:
lisäksi:
- 5 vesistö: Hiidenvesi z= 32
ympäristö: peltorinne, järven muin. lahden SE-rannalla
maaperä: kerr maalaji: Si
- 6 Toimitus: Inventointi 1985
Sijainti:
- 7 1.8 km valtatie 1:n ja Someron tien risteyksestä E, Näkkilän
kylässä, 400 m Hiidenveden rannasta SW peltoaukean (muinaisen
lahden) E-laidalla Hiitelän rakennuksista 100 S-SW.
Kertomus:
- 8 Muutama epäm. kvartsi-iskos kuivasta, kovettuneesta peltokynnök
sestä. Maasto muutoin sovelias asuinpaikalle. Tarkastimme koko
kynnettyä olleen pellon tuloksetta. N. 500 m W on Nummi-Pusula
13 ja 14 kivikautiset asuinpaikat.

- 0 kunta: LOHJAN KUNTA nro: 312 mj:n nimi: Ojaniitty
laji: irtolöytö ajoitus: kivikautinen lk:
- 1 kylä: Paksalo tila: r:no
omist:
- 2 peruskartta: 2041 02 KOISJÄRVI
X = 6696 89 Y = 506 44 Z = 35
X2 = 0 Y2 = 0 Z2 = 0 huom:
- 3 tarkempi ajoitus:
löydöt: kvartsi-iskos
km: KM 23145
- 4 tutkimukset: inv. T. Jussila 1985
viite:
lisäksi:
- 5 vesistö: Hiidenvesi z= 32
ympäristö: pellon rinne, SE-viättävä, muin. lahti
maaperä: kerr. maalaji: Si
- 6 Toimitus: Inventointi 1985
Sijainti:
- 7 Lohjan kirkolta 10,3 km NE, vastapäätä kohdetta 311 olevan la-
don S-puolella 50 m.
Kertomus:
- 8 Pellon kaakkoon viettävä rinne, muin. lahden rannalla. Suojaisa
loiva rinne, kvartsi-iskos ladon SE-puolelta kuivasta, kovasta,
savisesta peltokynnöksestä. Havainto-olosuhteet kurjat. Erinom.
paikka asuinpaikaksi. Ylempi peltorinne NW-puolella karhittu,
jossa havaintojen teko eritt. vaikeaa.

- 0 kunta: LOHJAN KUNTA nro: 313 mj:n nimi: Mustamäki
laji: irtolöytö ajoitus: kivikautinen lk:
- 1 kylä: Paksalo tila: r:no
omist:
- 2 peruskartta: 2041 02 KOISJÄRVI
X = 6696 14 Y = 507 32 Z = 35
X2 = 0 Y2 = 0 Z2 = 0 huom:
- 3 tarkempi ajoitus:
löydöt: kvartsi-iskoksia, kappale palanutta savea, kuonan pala
km: KM 23146:1-3
- 4 tutkimukset: inv. T. Jussila 1985
viite:
lisäksi:
- 5 vesistö: Hiidenvesi z= 32
ympäristö: Mäen eteläpää, E-viett. rinne, muin. lahti/salmi
maaperä: kerr. maalaji:
- 6 Toimitus: Inventointi 1985
Sijainti:
- 7 Lohjan kirkolta n. 16 km NE, Mustamäen eteläpäässä, WSW:n viettävä peltorinne, N-NW-puolella korkea Mustamäki. Hiidenveden S-puolella n. 300 m., Valtatie 1:stä 620 m N.
Kertomus:
- 8 Poimimme löydön peltokynnöksestä. Lähistöltä löydetty Km 5845:3 kourutaltoa, jonka löytöpaikkaa ei tarkasti pystytty paikantaan. Mustamäen E-rinteellä on hiekkainen rantakerrosvyöhyke, johon teimme runsaasti koekuoppia tuloksetta. Tarkasimme läheiset kynnetyt pellot josta löysimme kys. löydön.

4440) JOG9

- 0 kunta: LOHJAN KUNTA nro: 314 mj:n nimi: Kotikumpu
laji: asuinpaikka ajoitus: kivikautinen lk: II
- 1 kylä: Paksalo tila: r:no
omist:
- 2 peruskartta: 2041 02 KOISJÄRVI
X = 6695 59 Y = 507 22 Z = 35
X2 = 0 Y2 = 0 Z2 = 40 huom:
- 3 tarkempi ajoitus:
löydöt: hiotun kiviesineen katkelma, kvartsi- ja pii-iskoksia
km: KM 23147:1-3
- 4 tutkimukset: inv. T. Jussila 1985
viite:
lisäksi:
- 5 vesistö: Hiidenvesi z= 32
ympäristö: E-viettava rinne, muin. salmen suulla, peltoa
maaperä: kerr. maalaji: Si
- 6 Toimitus: Inventointi 1985
Sijainti:
- 7 Lohjan kirkolta n. 15 km NE, heti valtatie 1:n pohjoispuolella
kilometripylvästä 111/56 540 m Turkuun päin.
Kertomus:
- 8 Osa asuinpaikasta jäänyt valtatie 1:n alle.
Poimimme löydöt karhitusta pellostä. Läheltä löydetty runsaasti
irtolöytöjä (9 kpl), joiden tarkkaa löytöpaikkaa ei tiedetä.

44401 0047

- 0 kunta: LOHJAN KUNTA nro: 316 mj:n nimi: Kittiskoski
laji: asuinpaikka ajoitus: kivi-metallikausi lk: II
- 1 kylä: Kutsila tila: r:no
omist:
- 2 peruskartta: 2041 02 / *Lohja* KOISJÄRVI
X = 6688 73 Y = 503 85 Z = 0
X2 = 0 Y2 = 0 Z2 = 0 huom:
- 3 tarkempi ajoitus: Nuoraker. Morbyker.
löydöt: keramiikka, kivies., pal.luu, kvartsi-pii-isk., kvkaavin
km: KM 19656:1-7, KM 23149:1-15
- 4 tutkimukset: inv. T. Jussila 1985, A-L.Hirviluoto
viite:
lisäksi:
- 5 vesistö: Hiidenvesi z= 32
ympäristö: virran E-rannalla, jyrkän rantatörmän päällä, koski
maaperä: rantakerr., HHK/SiSa/SrMr maalaji:
- 6 Toimitus: Inventointi 1985
Sijainti:
- 7 Lohjan kirkolta n. 6,2 km N, Kittiskosken E-rannalla, jyrkän ra
rantatörmän päällä ja törmässä sortuneena.
Kertomus:
- 8 Kertomus RASI.DOC.

LOHJAN KUNTA 316 KITTISKOSKI

Asuinpaikka lienee suurimmaksi osaksi sortunut jokeen. Muinaisjäännöksen rippeet ovat törmän reunassa ja edelleen sortumassa. Löydöt poimittiin n. 40 m S Museoviraston ilmoittamista koordinaateista, jyrkästä n. 5 m korkeasta törmästä. Muutama pala keramiikkaa tuli turpeen alle n. 0,5 m syvyydelle kovertuneen sortuman kohdalta, maanpinnan alapuolelta. Tältä kohdin ei koekuopista tullut havaintoja. Epineoliittisen ja nuorkeramiikan löytöpaikka on törmässä pohjoisimman Pienen Lammassaaren N-kärjen kohdalla. Noin 50 m N edellisistä koekuopista tuli kvartsi-iskoksia ja piiskos. Kaiken kaikkiaan paikka on kulutukselle arka ja suhteellisen nopeasti tuhoutumassa lopullisesti. Löytöpaikkojen S-puolella maalajit vaihtuvat saveksi ja rantatörmässä erottuu hieno lustosavikerrostuma.

- 0 kunta: LOHJAN KUNTA nro: 317 mj:n nimi: Hevossaari
laji: röykkiö ajoitus: metallikausi lk: II
- 1 kylä: Paloniemi tila: r:no
omist:
- 2 peruskartta: 2041 01 LOHJA
X = 6682 68 Y = 501 70 Z = 40
X2 = 0 Y2 = 0 Z2 = 0 huom:
- 3 tarkempi ajoitus: epämääräinen, mahdollisesti historiallinen
löydöt:
km:
- 4 tutkimukset: inv. T. Jussila 1985
viite:
lisäksi:
- 5 vesistö: Lohjanjärvi z= 32
ympäristö: saari, korkeimalla tasanteella, kalliolla
maaperä: ka maalaji: Ka/Mr
- 6 Toimitus: Inventointi 1985
Sijainti:
- 7 Röykkiö on Ristiselän Hevossaaren korkeiman tasanteen reunassa,
kalliopaljastuman kupeessa, saaren etelärannalla, 30 m
rantatörmästä kesämökkien takana.
Kertomus:
- 8 Röykkiö on kolmiomainen, sivuiltaan n. 10x10x10 m,
0,5-0,8 m korkea, kivistä ladottu.

- 444 01 0033
- 0 kunta: LOHJAN KUNTA nro: 320 mj:n nimi: Hemmilä
laji: asuinpaikka ajoitus: kivikautinen lk: II
- 1 kylä: Karstu tila: r:no
omist:
- 2 peruskartta: 2023 10 SAMMATTI
X = 0 Y = 0 Z = 40
X2 = 0 Y2 = 0 Z2 = 0 huom:
- 3 tarkempi ajoitus:
löydöt: kvartsi-iskoksia, saviastian pala, pii-iskoksia
km: KM 23150:1-3
- 4 tutkimukset: inv. T. Jussila 1985
viite:
lisäksi:
- 5 vesistö: z= 0
ympäristö: muinaiseen lahteen, kaakkoon viettävä rinne
maaperä: savista moreenia, laihaa savea maalaji: Si
- 6 Toimitus: Inventointi 1985
Sijainti:
- 7 Lohjan kirkolta 9 km luoteeseen, Lohjan järven, Karstunlahdesta
pohjoiseen Karstun linnamäestä n.200 m länsilounaaseen
Kertomus:
- 8 Löydöt poimittiin SW-NE suuntaisen harjanteen laelta ja sen
SE-puoliselta ylärinteeltä. Harjanne ja rinne olivat kynnös-
peltoa, jonne oli ajettu kalkkikiveä ja lantaa, mikä vaikeutti
havainnointia. Lisäksi harjanteen koillispää (josta suurempi
iskos) oli auraamatta ja pinta oli kuivanut kovaksi. Suurimman
pii-iskoksen ja muiden löytöjen välinen etäisyys oli n. 200 m.
Selvää asuinpaikka keskittymää ei siis havaittu. Alueella
tarvitaan tarkempaa havainnointia.

44400007

- 0 kunta: LOHJAN KUNTA nro: 321 mj:n nimi: Tuomimäki
laji: röykkiöitä ajoitus: epäm. lk:
- 1 kylä: Paksalo tila: r:no
omist:
- 2 peruskartta: 2041 02 KOISJÄRVI
X = 6695 34 Y = 508 28 Z = 50
X2 = 0 Y2 = 0 Z2 = 55 huom:
- 3 tarkempi ajoitus:
löydöt:
km:
- 4 tutkimukset: inv. T. Jussila 1985
viite:
lisäksi: mahdollisesti peltoraunioita
- 5 vesistö: Hiidenvesi z= 32
ympäristö: koivua, tuomea ja katajaa kasvava pieni mäki, peltoa
maaperä: MrM-Ka maalaji: HkMr/Ka
- 6 Toimitus: Inventointi 1985
Sijainti:
- 7 N.300 m E Hiidenveden Sirkkoonselän pohjasta, n. 80 m valtatie
1:stä S. Peltosaareke, josta viljellyt pellot laskevat länteen,
ja etelään.
Kertomus:
- 8 irasi.doc

LOHJAN KUNTA 321 TUOMIMÄKI

Metsäsaareke on n.300 m E Hiidenveden Sirkkoonselän pohjasta, n. 80 m valtatie 1:stä S. Peltosaareke, josta viljellyt pellot laskevat länteen, ja etelään. Havaitimme metsäsaarekkeessa kolme röykkiötä:

- R1: on mäen pohjois kärjessä, kalliopohjalla, pienellä nyppylällä. Korkeus 80 cm, halkaisija n. 3m. Kivet ovat lapsen pään kokoisia Röykkiö on muodoltaan säännöllinen ja ehjä.
- R2 ja R3 ovat edellisestä n. 40 m S-SE metsikön itäreunassa, toisistaan n. 10 m erillään, epämääräisiä ja hajonneita. Korkeudeltaan ne ovat n. 50 cm, halkaisija n. 3 m, maansekaisia. R1 ja 2 ovat sammalpeitteisiä.

Koekuopasta R3:n vierestä tuli hiiltä. R2 ja 3 ovat maapohjalla. Röykkiöt saattavat olla peltoraunioita, paitsi ehkä R1 metsäkkeen laidalla. Metsän SW-päässä on myös hajonneita epäm. kivi kasoja. Teimme useita tuloksettomia koekuoppia.

- 0 kunta: LOHJAN KUNTA nro: 322 mj:n nimi: Linnavuori
laji: Linnamäki? ajoitus: epäm. lk: I
- 1 kylä: Karstu tila: r:no
omist:
- 2 peruskartta: 2023 10
X = 0 Y = 0 Z = 50
X2 = 0 Y2 = 0 Z2 = 65 huom:
- 3 tarkempi ajoitus:
löydöt:
km:
- 4 tutkimukset: inv. T. Jussila 1985
viite: Appelgren 1891:76, Siiriäinen 1973:42-43
lisäksi: Varsin epätodennäköinen todellinen linnavarustus.
- 5 vesistö: Lohjanjärvi z= 32
ympäristö:
maaperä: kallio, paikoin ohuelti humusta maalaji: Ka
- 6 Toimitus: Inventointi 1985
Sijainti:
- 7 Karsun Linnavuori on välittömästi Lohja Sammatti maantien var-
ressa tien W-puolelllla Karstun tilan kohdalla, Lohjanjärven
Karstunlahden pohjassa.
Kertomus:
- 8 irasi.doc

LOHJAN KUNTA 322 KARSTUN LINNAVUORI

Vuoren seinämät ovat lähes pystysuorat, paitsi koillisrinne. Karstun lahti on aikoinaan ulottunut vuoren juurelle. Vuoren laen koillisreunalla on pieni lampi ja kosteikko. Linnamäellä on hajanainen 20-30 m pitkä, 5-6 m leveä kivrivi, joka yläosastaan rajoittuu matalaan kalliorinteeseen. Tämä kivikko vaikuttaa Ancyclus-rannalta, Kivikkoa jo Heikel 1895 epäili luonnonmuodostumaksi. Vuoren lakea tutkittimme koekuopin ja metallinilmaisimella. Mitään esihistoriaan viittaavaa emme havainneet. Em. kivrivin läpi on raivattu tie, jonka reunat erottuvat kivettyinä. Tien pituus on n. 20 m. Vuoren NW-reunassa on kalliota lohkottu poralla.

Sijainniltaan vuori osuu luontaisen kulkureitin, "oikotien", päähän, joka johtaa Lohjanjärven pohjoisreunalta, Karstunlahdelta, murroslaaksoa pitkin itään (4 km), pienen järven ja purojen kautta Lohjanjärven ja Hiidenveden yhtymäkohtaan Maikkalanselälle. Reitti on mahdollistanut matkaamisen Vihdin suuntaan kulkematta Lohjan kirkon seudun ja Lohjanharjun näköpiirissä. Tämä strategisen ajatusmallin mukaan olisi linnan tarkoituksena valvoa ja puolustaa kyseistä kulkureittiä. Linnavuori on muodoltaan erinomaisen sopiva luonnonmuodostuma puolustuslinnaksi, ja sijainniltaan sopiva vallankäytön ja valvonnan pesäpaikaksi.

Kuitenkaan linnavuoren laelta ei ole nyt eikä aiemmin tehty minkäänlaisia esihistoriaan tai myöhempään sotaiseen aktiviteettiin liittyviä havaintoja, huolimatta (harvasta) koekuopituksesta ja (satunnaisesta) metallinilmaisimella haravoinnista. Todisteiden etsinnässä olisi hyvä tutkia tarkoin myös mäen juurta Karstun lahden pohjukan ja siihen linnavuoren sivuitse laskevan puron tienoilla. Nyt tämä tienoo jäi pellon kesannoimisen johdosta huonosti tutkituksi. Sen sijaan vuoren länsipuolelta tehtiin esihistoriallisia havaintoja: Ks. Lohjan kunta 320 Hemmilä. Linnavuoresta länteen aukeaa komea ja eheä kulttuurimaisema Karstun lahden pohjoisrannalle muutaman kilometrin matkalla länteen. Tämä alue jäi nyt tutkimatta aivan vuoren lähistöä lukuun ottamatta, koska alue ei enään kuulunut varsinaiseen kenttätutkimusalueeseen. Alue on ehdottomasti tarkemman maastotutkimuksen arvoinen. Mukanamme linnavuoren ja ympäristön tutkimuksella oli Lohjan museon johtaja.

- 0 kunta: LOHJAN KUNTA nro: 323 mj:n nimi: Salmenranta
laji: irtolöytö ajoitus: kivikautinen lk:
- 1 kylä: Routio tila: r:no
omist:
- 2 peruskartta: 2042 01 LOHJA
X = 6684 41 Y = 503 54 Z = 40
X2 = 0 Y2 = 0 Z2 = 0 huom:
- 3 tarkempi ajoitus:
löydöt: kvartsi-iskoksia, pii-iskos
km: KM 23151:1-2
- 4 tutkimukset: inv. T. Jussila 1985, A-L. Hirviluoto tark 1985
viite:
lisäksi:
- 5 vesistö: Lohjanjärvi z= 32
ympäristö: SE-viettava rinne, pelto, puutarha palsta N-rannalla
maaperä: rantakerr. maalaji: Hk-Si
- 6 Toimitus: Inventointi 1985
Sijainti:
- 7 N. 80 m Hiidensalmen rannasta, n. 350 m Lohja-Sammatti maan-
tien ja Routionmäen itäpuolelta menevän, Karnaisiin vievän tien
risteyksestä tien S-puolella.
Kertomus:
- 8 Poimimme löydöt harvaa heinää ja rikkaruohoa kasvavilta hylätyl-
tä peltotontilta maan pinnalta. Teimme alueelle pari koekuoppaa
, joista emme havainneet mitään mainittavaa. Tontilla oli
tarkoitus aloittaa rivitalojen rakennus kuluvana vuonna.
Veimme löydöt väluiettömästi kentältä saavuttuamme museoviras-
toon , jossa raportoimme paikan tutkija A-L. Hirviluodolle,
joka teki myöhemmin paikalle tarkastusmatkan.

444 01 0046

- 0 kunta: LOHJAN KUNTA nro: 324 mj:n nimi: Kittiskoski W
laji: asuinpaikka ajoitus: kivi-metallikausi lk: II
- 1 kylä: Karnainen tila: r:no
omist:
- 2 peruskartta: 2041 01 LOHJA
X = 6688 74 Y = 503 72 Z = 40
X2 = 0 Y2 = 0 Z2 = 0 huom:
- 3 tarkempi ajoitus:
löydöt: saviastian pala, kvartsi-iskoksia, palnutta luuta
km: KM 23152:1-3
- 4 tutkimukset: inv. T. Jussila 1985
viite:
lisäksi:
- 5 vesistö: Hiidenvesi-Lohjanjärvi z= 32
ympäristö: kosken W-ranta, jyrkän rinteeseen alaosaan
maaperä: rantakerr. maalaji: Hk
- 6 Toimitus: Inventointi 1985
Sijainti:
- 7 Lohjan kirkolta n. 6,2 km N. Kutsilanselän ja Koivulanselän vä-
lissä olevan Kittiskosken W-rannalla. Vastapäätä asuinpaikkaa
kohde 316
Kertomus:
- 8 Havaitsimme vahvan noki- ja likamaakerroksen, paikalle tulevan
mökkien W-puolelle kaivetun jätekuopan seinämässä. Teimme
ympäristöön muutaman koekuopan, joissa havaitsimme myös vahvan
likamaakerroksen. Löytöjä keräsimme mökin yläpuolelle tehdyn
auton paikoituspaikan rinteeseen koverretusta leikkauksesta.

- 0 kunta: LOHJAN KUNTA nro: 325 mj:n nimi: Hevoshaanpelto
laji: irtolöytö ajoitus: kivikautinen lk:
- 1 kylä: Karnainen tila: r:no
omist:
- 2 peruskartta: 2041 01 LOHJA
X = 6687 43 Y = 503 46 Z = 37
X2 = 0 Y2 = 0 Z2 = 0 huom:
- 3 tarkempi ajoitus:
löydöt: pii-iskos, kvartsi-iskoksia
km: KM 23153:1-2
- 4 tutkimukset: inv. T. Jussila 1985
viite:
lisäksi:
- 5 vesistö: Hiidenvesi, Koivulanselkä (Vesvuo) z= 32
ympäristö: laajan, matalan peltoaukean pohj.reunassa
maaperä: kerr. maalaji: Si
- 6 Toimitus: Inventointi 1985
Sijainti:
- 7 Lohjan kirkolta n. 5 km N, Hormajärven ja Koivulanselän välissä
olevan laajan, matalan peltoaukean pohjoisreunassa. Setolan
entisen tilan ja hevoshaan välissä, loivasti SWS viettävä pelto
Kertomus:
- 8 Poimimme löydöt peltokynnöksestä, suppealta alalta

444 00 0008

- 0 kunta: LOHJAN KUNTA nro: 326 mj:n nimi: Väänteenmetsänsuo
laji: röykkiöitä ajoitus: epäm. lk:
- 1 kylä: Paksalo tila: r:no
omist:
- 2 peruskartta: 2041 02 KOISJÄRVI
X = 6694 72 Y = 506 31 Z = 80
X2 = 0 Y2 = 0 Z2 = 0 huom:
- 3 tarkempi ajoitus:
löydöt:
km:
- 4 tutkimukset: inv. T. Jussila 1985
viite:
lisäksi:
- 5 vesistö: Hiidenvesi, Väänteenjoki z= 32
ympäristö: kahden avokallion välisen suon S-reunalla
maaperä: Ka Mr St maalaji: Ka
- 6 Toimitus: Inventointi 1985
Sijainti:
- 7 Väänteenmetsä ja röykkiöt ovat valtatie 1:stä 1 km S ja Kois-
järvi-Lohja maantiestä 400 m W-SW ja 520 m Väänteenjoen suusta
E, korkeiden kallioiden välisessä NW-SE suuntaisessa laaksossa.
Kertomus:
- 8 Röykkiöt ovat laakson N-reunalla kallion reunalla, avokallion
ja suolammen välisellä kapealla kuivalla kaistalla. Röykkiöt
ovat epämääräisiä, mutta selvästi ihmisen latomia kivikasoja,
noin 1.5-3 m halkaisijaltaan ja 0.5-0.8 m korkeita.
Paikka on suojaista ja lämmin, mutta varsin outo paikka maan-
viljelyyn.

- 0 kunta: LOPPI nro: 99 mj:n nimi: Antinniemi
laji: röykkiöalue ajoitus: rautakautinen lk: II
- 1 kylä: Salo tila: r:no
omist: oy Finlayson ab
- 2 peruskartta: 2042 03 RÄYSKÄLÄ
X = 6738 24 Y = 509 51 Z = 120
X2 = 0 Y2 = 0 Z2 = 0 huom:
- 3 tarkempi ajoitus:
löydöt: rautakautista yleiskeramiikkaa
km: 22638:1-2
- 4 tutkimukset: Erä-Esko 1950/36, Saukkonen 1982/80
viite:
lisäksi: kartta T.Jussila 84.
- 5 vesistö: Vanaja, Kaartjärvi Z= 114
ympäristö: Nuori istutusmetsä, SW-viettava rinne
maaperä: MrM-rantakerr. maalaji: HkMr,multa
- 6 Toimitus: Inventointi 1984
Sijainti:
- 7 15 km Lopen kirkolta NW-W, Kaartjärven itärannalla,
järven keskivaiheilla olevan Antinniemen keskellä.
130 m korkean Antinmäen S-puolisessa kainalossa.
Kertomus:
- 8 Paikalla on ollut vielä 50 luvulla torppa (ks. valok. Erä-Esko
1950). Nyt paikalla oli erittäin tiheä kasvillisuus,
joka vaikeutti havaintojen tekoa. Paikalta otettiin
fosforinäytesarja ks. kartta.
Koekuopasta 110/480 löytyi palanen ns. rautakauden
yleiskeramiikkaa, samoin näytekuopasta 105/474.
Likamaata havaittiin näytekuo-
pissa 130/470, 100/430, 110/470.

- 0 kunta: LOPPI nro: 100 mj:n nimi: Antinnokka 1
laji: asuinpaikka, röykkiö ajoitus: kivikautinen lk:
- 1 kylä: Salo tila: E r:no e
omist: e
- 2 peruskartta: 2042 03 RÄYSKÄLÄ
X = 6738 10 Y = 509 22 Z = 116
X2 = 0 Y2 = 0 Z2 = 0 huom:
- 3 tarkempi ajoitus: Kampaker. Nuoraker.
löydöt: keramiikkaa, kvartsi-esineitä ja -iskoksia, pal.luuta
km: 22639:1-12
- 4 tutkimukset: inv. T. Jussila 1984
viite:
lisäksi: Kartta
- 5 vesistö: Vanaja, Kaartjärvi Z= 114
ympäristö: muin. matala saari, niemeke, sekametsä, tasainen
maaperä: rantakerr./Mr maalaji: Hk
- 6 Toimitus: Inventointi 1984
Sijainti:
- 7 16 km Lopen kirkolta NW-W, Kaartjärven itärannalla
Antinniemen SW-puolella, n. 300 m Loppi 80 Antinniemi
röykkiöalueesta SW.
Kertomus:
- 8 irasi.doc

LOPPI 100 ANTINNOKKA 1

Paikka on noin hehtaarin laajuinen tasainen niemeke, jonka erottaa mantereesta kapea kosteikkovyöhyke. Niemekettä kiertää kaksi kivikkoista rantavallia, jotka ovat muutaman metrin etäisyydellä toisistaan. Järveä läheisempi, matalampi valli, lienee nykyisen vedenpinnan tason aikaansaama. Alueella havaittiin neljä rökkiötä (Ks. kartta):

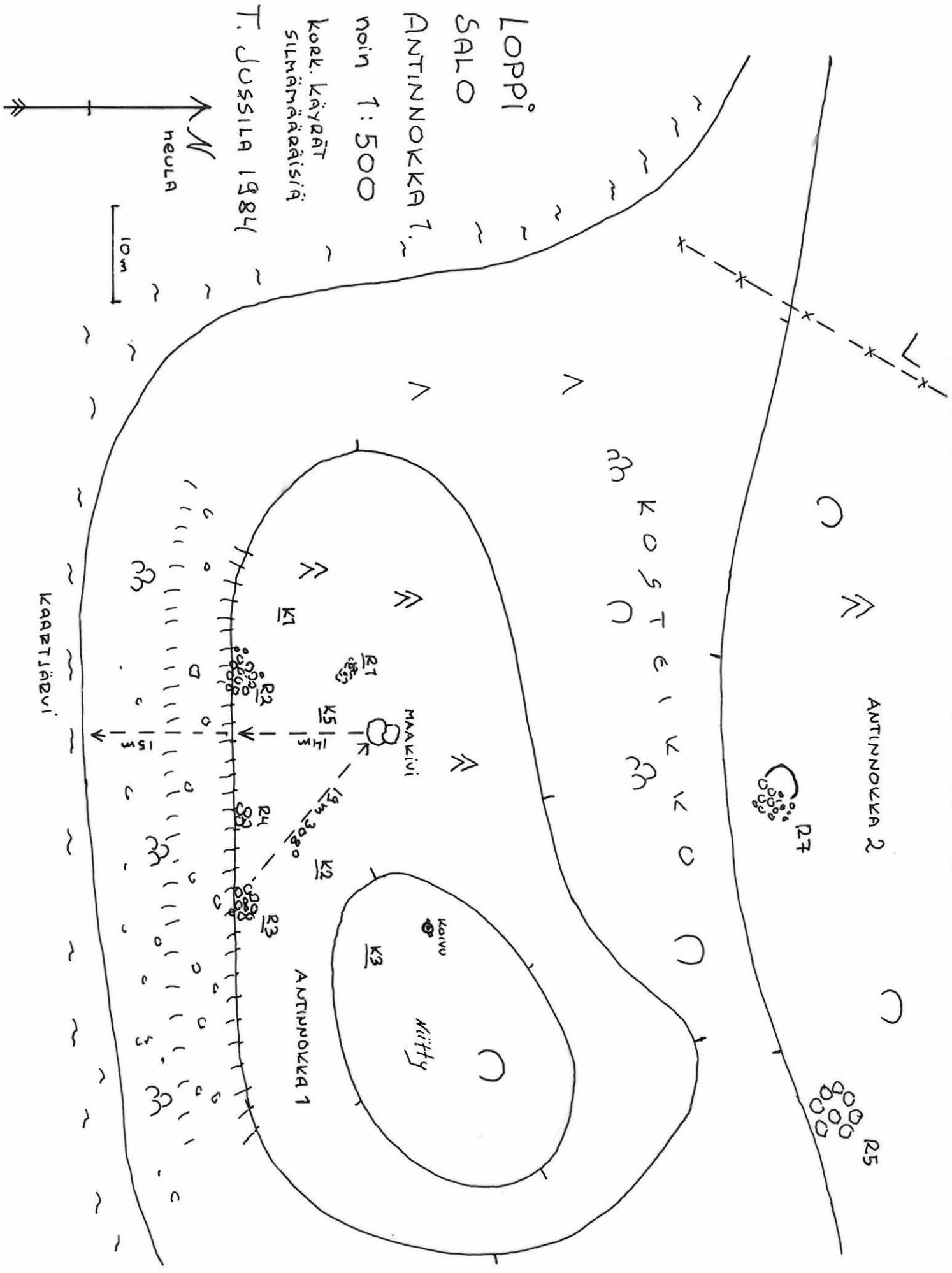
- R1 on maansekainen kiviraunio kooltaan 3 x 1.5 x 0.5 m.
- R2 on 2 m halkaisijaltaan ja n. 50 cm korkea, viinimarjapensaan peittämä.
- R3 on 1,5 m halkaisijaltaan ja n. 50 cm korkea.
- R4 on edellisiä epämääräisempi ja pienempi.

Alueelle tehtiin neljä koekuoppaa josta löytöjä:

- K1:stä nuorakeramiikkaa, keramiikan muru, palanutta luuta ja kvartsi-iskos.
- K2:sta keramiikan muru ja kvartsi-iskos. K3:sta kaksi kvartsi-iskosta.
- K4:stä kampakeramiikan pala, korukvartsi, kvartsi-iskoksia ja -kärki.
- K5:stä kvartsi-kaavin.

Alue on ollut joskus niittynä tai laitumena. Alueen keskellä, niemekkeen korkeimmalla kohdalla on pieni koivua kasvava niitty. On mahdollista että rauniot ovat peltoraunioita.

- 0 kunta: LOPPI nro: 101 mj:n nimi: Antinnokka 2
laji: Röykkiö, hauta ? ajoitus: kivi-metallikausi lk: II
- 1 kylä: Salo tila: r:no
omist:
- 2 peruskartta: 2042 0³ RÄYSKÄLÄ
X = 6738 16 Y = 509 29 Z = 116
X2 = 0 Y2 = 0 Z2 = 0 huom:
- 3 tarkempi ajoitus: nuorakeraaminen
löydöt: nuorakeramiikkaa, palanut luu
km: 22640:1-3
- 4 tutkimukset: inv. T. Jussila 1984
viite:
lisäksi: kartta
- 5 vesistö: Vanaja, Kaartjärvi Z= 114
ympäristö: Sekametsä harjanteen S-reuna, Järven E-ranta
maaperä: MrM-harju, rantakerr. maalaji: Hk
- 6 Toimitus: Inventointi 1984
- 7 16 km Lopen kirkolta ^NSW-W, Kaartjärven E-rannalla, Antinniemen SW puolella. Rannasuuntaisen kapean harjanteen S ja SE päässä, sen alapuolisella loivalla rinteellä.
Sijainti:
Kertomus:
- 8 Alueella havaittiin kolme mahdollista röykkiötä (kartta). Röykkiöt on tehty isohkoista kivistä. R5 on pyöreäkehäinen, n. 6 m halk. R6 on osittain hajonnut, sen keskellä kasvaa iso leppä. R7:n halkaisija on 4 m, kork. 80 cm, ison maakiven reunoilla. Paikalle tehtiin neljä koekuoppaa: K1 on aivan R6:n kupeessa, josta tuli nuorakeramiikkaa ja palanutta luuta, 40cm syvältä, ja likamaata 30-50 cm syvältä. Ruskopodsol 25 cm syvyyteen. K2:ssa likamaata. K3:ssa kallio lähellä pintaa. K4 oli puhdas.

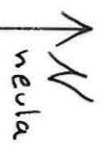


LOPPI, SALO, ANTIPOUKKA 2

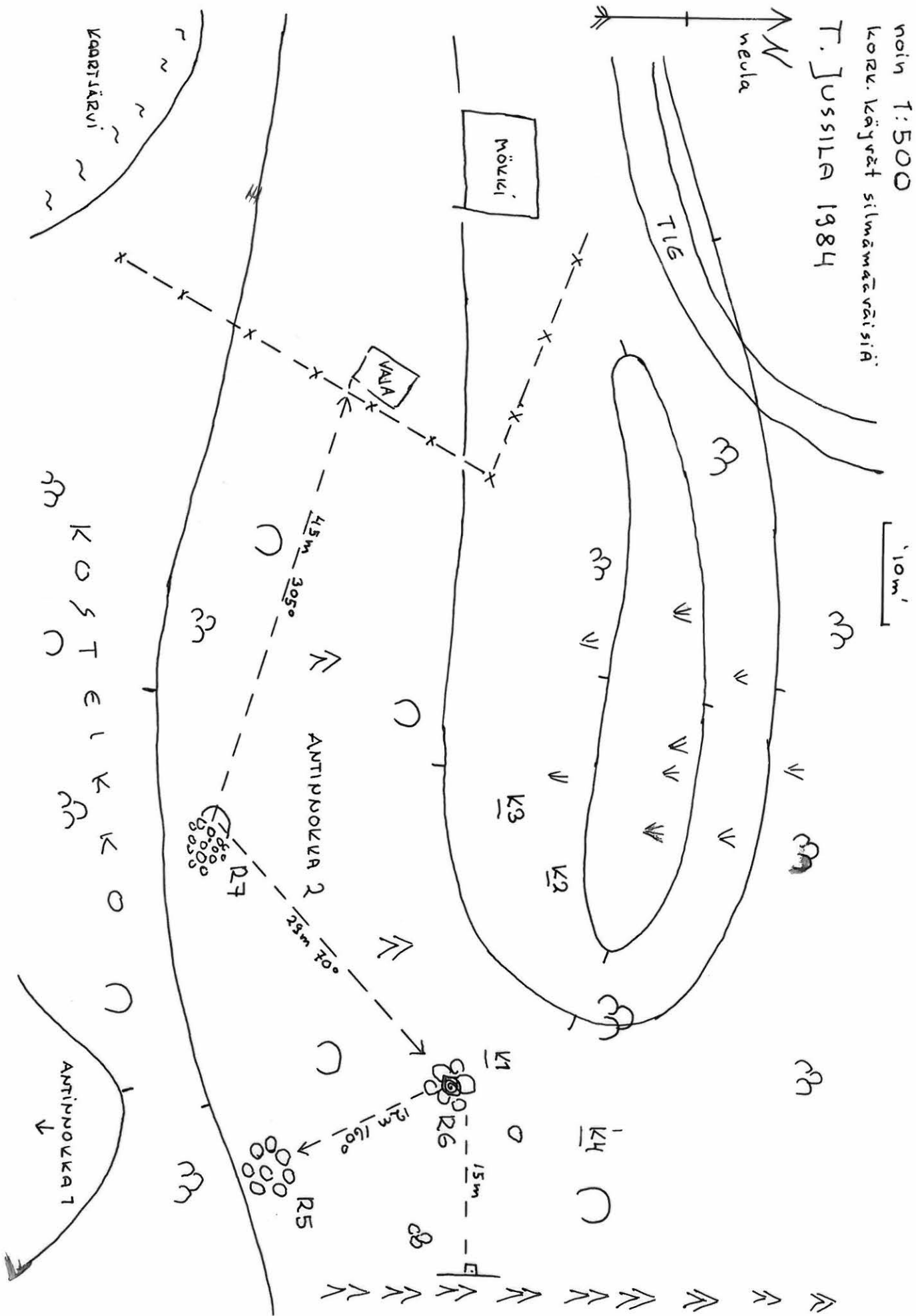
noin 1:500

korv. käyrät silmämääräisiä

T. JUSSILA 1984



10m'



- 0 kunta: LOPPI nro: 102 mj:n nimi: Salmio
laji: röykkiö ja valli ajoitus: epäm. lk:
- 1 kylä: Salo tila: r:no
omist:
- 2 peruskartta: 2042 06 TOPENO
X = 6731 82 Y = 510 53 Z = 148
X2 = 0 Y2 = 0 Z2 = 0 huom:
- 3 tarkempi ajoitus: todennäköisesti historiallisia ?
löydöt:
km:
- 4 tutkimukset: inv. T. Jussila 1984
viite:
lisäksi:
- 5 vesistö: Karjaanjoki, Punelia Z= 108
ympäristö: Kalliomäki, mäen N-laita
maaperä: Ka maalaji: Mr, turve
- 6 Toimitus: Inventointi 1984
Sijainti:
- 7 13.7 km Lopen kirkolta SW-W, Punelian W-rannalta n.
1.3 km W ja Salmion kartanosta n. 650 m SW-W olevan
laakean mäen W-puoleisen huipun N-puoleisella törmällä
Kertomus:
- 8 Kaatian talon isännän mukaan olisi kys. mäellä ollut
outoja kivikehiä ja raunioita. Emme löytäneet mitään
kivikehiltä näyttävää. Kyseinen epämääräinen röykkiö
on n. 3 m halk. ja n. 50 cm korkea, maansekainen, kal-
liopohjainen. 5 m N röykkiöstä, alarinteessä on maanse-
kaisen vallin tms. jäänökset n. 10 m pituudella rin-
teen suuntaisesti. Röykkiö ja valli ovat erittäin epä-
määräisiä ja vaikeasti selitettäviä ja ajoitettavia.

- 0 kunta: LOPPI nro: 103 mj:n nimi: Karhusaari
laji: asuinpaikka ajoitus: kivikautinen lk: II
- 1 kylä: Salo tila: r:no
omist:
- 2 peruskartta: 2042 06 TOPENO
X = 6732 63 Y = 512 07 Z = 110
X2 = 0 Y2 = 0 Z2 = 0 huom:
- 3 tarkempi ajoitus:
löydöt: kvartsi-kaavin ja -iskos
km: 22641:1-2
- 4 tutkimukset: inv. T. Jussila 1984
viite:
lisäksi:
- 5 vesistö: Karjaanjoki, Punelia Z= 108
ympäristö: Karu mäntysaari, korkean mäen alainen tasainen ranta
maaperä: Sr(Hk)-muodostuma maalaji: Sr KaHk
- 6 Toimitus: Inventointi 1984
Sijainti:
- 7 12 km Lopen kirkolta W (-SW), Punelian koillisrannalla, Pirttiniemestä etelään erkaneva pyöreä saari, jonka erottaa mantereesta muutaman metrin levyinen salmi.
Kertomus:
- 8 Saaren keskusta muodostuu 120 m korkeasta sokeritoppamaisesta vuoresta, jota reunustaa 110 m korkeudella oleva rantaterassi. Maasto saarella on karua puhdasta puolukkatyyppin mäntymetsää. Saarella on huvila. Ympäristö on erittäin hyvin hoidettu ja siisti, joskin myös kulutukselle arka. Löydöt, kvartsikaapimen katkelma ja -iskos, tulivat rantaterassilta, kuluneesta pihatantereesta, SW-rannalta.

- 0 kunta: LOPPI nro: 104 mj:n nimi: Pirttiniemi
laji: irtolöytö ajoitus: esihistoriallinen lk:
- 1 kylä: Salo tila: r:no
omist:
- 2 peruskartta: 2042 06 TOPENO
X = 6732 43 Y = 512 47 Z = 110
X2 = 0 Y2 = 0 Z2 = 0 huom:
- 3 tarkempi ajoitus:
löydöt: kvartsikärki ja -iskos
km: 22642:1-2
- 4 tutkimukset: inv. T. Jussila 1984
viite:
lisäksi:
- 5 vesistö: Karjaanjoki, Punelia Z= 108
ympäristö: E-ranta, tasainen rantaterassi, mäntykangas
maaperä: HkM, kerrostuma, delta maalaji: Hk
- 6 Toimitus: Inventointi 1984
Sijainti:
- 7 N. 12 km Lopen kirkolta SW-W, Punelian E-rannalla, jär-
ven pohjois-osassa, n. 300 m N Isosta-Suntista ja n.
25 m huvilasta SE.
Kertomus:
- 8 Löytö, kvartsikärki, tuli koekuopasta. Kuopassa havait-
tiin myös heikkoa likamaata. Huvilan pihasta tavattiin
pinnasta yksi kvartsi-iskos. Löytöpaikan lähiympäris-
töön tehtiin useita koekuoppia mutta mitään esihisto-
riaan viittaavaa ei havaittu
Tarkastimme koko rantaterassin alan n. 1.2 km matkal-
la, jonne tehtiin kaikkiaan 12 koekuoppaa, ynnä tarkis-
tettiin kuluneet, avoimet maastonkohdat.

- 0 kunta: LOPPI nro: 105 mj:n nimi: Karhusaarenlahti
laji: irtolöytö ajoitus: epäm. lk:
- 1 kylä: Salo tila: r:no
omist:
- 2 peruskartta: 2042 06 TOPENO
X = 6732 82 Y = 512 16 Z = 110
X2 = 0 Y2 = 0 Z2 = 0 huom:
- 3 tarkempi ajoitus:
löydöt: palanutta luuta
km: 22643:1
- 4 tutkimukset: inv. T. Jussila 1984
viite:
lisäksi:
- 5 vesistö: Karjaanjoki, Punelia Z= 108
ympäristö: Lahden N-ranta, karu mäntykangas
maaperä: HkM, ranta kerr. maalaji: Hk
- 6 Toimitus: Inventointi 1984
Sijainti:
- 7 N. 12 km Lopen kirkolta W (-SW), Punelian NE-rannalla,
Pirttiniemen ja Karhusaaren välinen lahti.
Rantaterassi, laguunimaisen lahden N-rannalla.
Kertomus:
- 8 Lahden rannalla olevan mökin W-puoleiseen loivaan rin-
teeseen oli kaivettu roskanuotion ympärille matala
oja. Tästä ojasta n. 1 m matkalta löytyi runsaasti pa-
lanutta luuta. Mitään ajoittavaa tai (muuta?) esihisto-
riaan viittaavaa ei löydetty.
Tarkistimme koekuopin ympäristön; tuloksetta. Paikka
on kuitenkin ns. kouluesimerkki kivikautisen asuinpai-
kan sijainnista, vaikkakin löytö on varsin epämääräinen

- 0 kunta: LOPPI nro: 106 mj:n nimi: Marskinmaja
laji: irtolöytö ajoitus: epäm. lk:
- 1 kylä: Salo tila: r:no
omist:
- 2 peruskartta: 2042 06 TOPENO
X = 6734 14 Y = 511 85 Z = 110
X2 = 0 Y2 = 0 Z2 = 0 huom:
- 3 tarkempi ajoitus:
löydöt: kvartsi-esine, palanutta luuta
km:
- 4 tutkimukset: inv. T. Jussila 1984
viite:
lisäksi: Löydöt hukassa
- 5 vesistö: Karjaanjoki, Pikku-Punelia Z= 108
ympäristö: Karu mäntykangas, kapean salmen W-ranta
maaperä: SrM maalaji: Sr, Hk
- 6 Toimitus: Inventointi 1984
Sijainti:
- 7 N. 12 km Lopen kirkolta W, Pikku-Punelian W-rannalla,
Pirttiniemen kärjen vastaisella rannalla.
Kertomus:
- 8 Löydöt, kvartsiesine ja palanutta luuta, poimittiin
saunan SW-nurkan läheltä, rantatörmän päältä, kulunees-
ta pihatantereesta. Läheiselle kävelytielle on tuotu
sepeliä, joten saattaa olla mahdollista että kvartsi
on sieltä peräisin.
Kvartsi on kuitenkin retusoitu, jotta sitä voisi hyvin-
kin pitää selvänä kaapimena. Luun alkuperä liennee re-
sentti?

- 0 kunta: LOPPI nro: 107 mj:n nimi: Suntinniemi
laji: irtolöytö ajoitus: kivikautinen lk:
- 1 kylä: Salo tila: r:no
omist:
- 2 peruskartta: 2042 06 TOPENO
X = 6732 20 Y = 512 11 Z = 116
X2 = 6732 32 Y2 = 511 70 Z2 = 111 huom:kaksi kohdetta
- 3 tarkempi ajoitus:
löydöt: palanutta luuta, kvartsi-iskos
km: 22644:1-2
- 4 tutkimukset: inv. T. Jussila 1984
viite:
lisäksi:
- 5 vesistö: Karjaanjoki, Punelia Z= 108
ympäristö: Kapean pitkän niemen kärki
maaperä: Hk/SrM harju maalaji: Hk-Sr
- 6 Toimitus: Inventointi 1984
Sijainti:
- 7 N. 12.5 km Lopen kirkolta SW-W, Punelian W-puolella
oleva niemi. Niemen kärki on 100 m kapeassa Suntinsal-
messa. Harju joka paikoin kapenee vain n.20 m leveäksi.
Kertomus:
- 8 Niemen alavammasta ja leveämmästä kärkeosasta löytyi
koekuopasta runsaasti palanutta luuta. Runsaasta koe-
kuopituksesta huolimatta ei ympäristöstä löytynyt mi-
tään esihistoriaan viittaavaa. Kvartsi löytyi koekuop-
pasta niemen tyvestä S-rannalta.
Kvartsin löytöpaikan koordinaatit X2 ja Y2, jossa
maalaji oli hienoa tasarakeista
hiekkaa. Harjun S-puoli on osin tuhottu hiekanotossa

- 0 kunta: LOPPI nro: 107 mj:n nimi: Suntinniemi
laji: hiili- pyyntikuoppa ajoitus: hist. lk:
- 1 kylä: Salo tila: r:no
omist:
- 2 peruskartta: 2042 06 TOPENO
X = 6732 20 Y = 512 11 Z = 116
X2 = 0 Y2 = 0 Z2 = 0 huom:
- 3 tarkempi ajoitus:
löydöt:
km:
- 4 tutkimukset: inv. T. Jussila 1984
viite:
lisäksi:
- 5 vesistö: Karjaanjoki, Punelia Z= 108
ympäristö: Hiekkaharjun kapein kohta ja tyvi
maaperä: Hk/SrM harju maalaji: Hk-Sr
- 6 Toimitus: Inventointi 1984
Sijainti:
- 7 N. 12.5 km Lopen kirkolta SW-W, Punelian W-puolella
oleva niemi. Niemen kärki on 100 m kapeassa Suntinsal-
messa. Harju, joka paikoin kapenee vain n.20 m leveäksi.
Kertomus:
- 8 Harjua pitkin on kulkenut hevostie ja Suntinsalmessa
on tuolloin ollut kapulalossi.
Niemen kärjessä havaitsimme viisi hiilihautaa, niemen
keskivaiheilla (X 6732 32, Y 511 82) on avaamaton hii-
limiilu.
Niemen kaapeimmilla kohdilla on mahdollisia pyyntikuo-
pan jäännöksiä , niemen N-rinteellä, eteläosa on näil-
tä kohdin hävitetty hiekan otossa ennen sotia

- 0 kunta: LOPPI nro: 108 mj:n nimi: Haiseva
laji: irtolöytö ajoitus: epäm. lk:
- 1 kylä: Salo tila: r:no
omist:
- 2 peruskartta: 2042 06 TOPENO
X = 6732 30 Y = 511 49 Z = 110
X2 = 0 Y2 = 0 Z2 = 0 huom:
- 3 tarkempi ajoitus:
löydöt: 3 kvartsi-iskosta, palanutta luuta
km: 22645:1-2
- 4 tutkimukset: inv. T. Jussila 1984
viite:
lisäksi:
- 5 vesistö: Karjaanjoki, Punelia z= 108
ympäristö: kuusi, mäntymetsä, rantavalli, NW-ranta
maaperä: Hk-kerrostuma maalaji: Hk
- 6 Toimitus: Inventointi 1984
Sijainti:
- 7 N. 13 km Lopen kirkolta SW-W, Punelian W-rannalla ,
Suntinniemen etelä juurella, Haisevan lammen SW-puolel-
la. Muinaisen rantavallin laki. Rantavalli n. 1,5 m korkea
Kertomus:
- 8 Löytöpaikka on n. 30 m järven nyk. rannasta, rantatör-
män päällä missä viereiselle mökille menevä tie on val-
lin halkaissut. Tästä kohtaa tien pinnasta n. 15 cm sy-
vyyteen löytyi palanutta luuta ja kvartsi-iskoksia.
Lähistölle tehtiin seitsämän koekuoppaa, mutta mitään
esihistoriaan viittaavaa ei havaittu.

- 0 kunta: LOPPI nro: 109 mj:n nimi: Kaatia
laji: röykkiöitä ajoitus: epäm. lk:
- 1 kylä: Salo tila: r:no
omist:
- 2 peruskartta: 2042 03 RÄYSKÄLÄ
X = 6732 47 Y = 509 80 Z = 137
X2 = 0 Y2 = 0 Z2 = 140 huom:
- 3 tarkempi ajoitus: hist.
löydöt: 26 kpl raunioita, sirpin terä, hevosen kenkä
km:
- 4 tutkimukset: inv. T. Jussila 1984
viite:
lisäksi: todennäköisesti kaskiraunioita. Löydöt koekuopasta.
- 5 vesistö: Karjaanjoki, Punelia, Kaatianlampi Z= 131
ympäristö: Kuusimetsä, ketunleipä, S-rinne
maaperä: MrM maalaji: Hi/HkMr
- 6 Toimitus: Inventointi 1984
Sijainti:
- 7 N. 14 km Lopen kirkolta SW-W, Salonkylän soramäen
alueella, Salmion kartanoon Pilpala-Topeno maantieltä
vievän tilustien risteyksestä n. 300 m Salmioon päin.
Kertomus:
- 8 Alueella on tien molemmin puolin yhteensä 26 kivirau-
niota, 150 x 60 m alalla. Röykkiöt ovat tien S-puolel-
la kahdessa linjassa n. 10 m välein, Tien N-puolella
on kuusi rauniota. Linja on NW-SE suuntainen loivassa
etelään viettävässä rinteessä.
Rauniot ovat, säännöllisiä pyöreitä, halkaisijaltaan 2-
4 m ja n. 30-60 cm korkeita, päänkokoisista kivistä la-
dottuja, sammalpeitteisiä. Paikalla ollut metsänvartijan mökki.

- 0 kunta: LOPPI nro: 110 mj:n nimi: Joensuu
laji: irtolöytö ajoitus: rautakautinen lk:
- 1 kylä: Rautakoski tila: r:no
omist:
- 2 peruskartta: 2042 05 PILPALA
X = 6729 06 Y = 510 42 Z = 110
X2 = 0 Y2 = 0 Z2 = 0 huom:
- 3 tarkempi ajoitus:
löydöt: rautainen keihäänkärki, hukassa
km:
- 4 tutkimukset: inv. T. Jussila 1984
viite:
lisäksi:
- 5 vesistö: Karjaanjoki, Punelia z= 108
ympäristö: Matala vesijättöinen rantapello
maaperä: pohjakerrostuma maalaji: Si Mr
- 6 Toimitus: Inventointi 1984
Sijainti:
- 7 N. 14.5 km Lopen kirkolta SW-W, Punelian W-rannalla,
Rautajoen suun eteläpuolella n. 250 m.
Alava, kostea pelto. Tulva/vesijättö maa.
Kertomus:
- 8 Joensuun tilan isäntä (vuokraaja) löysi
kärjen perunannostossa viitisen vuotta sitten. Esine
oli lojunut traktorin pakissa vuosikaudet, mutta nyt
sitä ei pontevista etsinnöistä huolimatta löytynyt.
Löytäjän kuvailujen ja piirroksen perusteella keihäs
muistuttanee Kivikosken Die Eisenzeit Finnlands nro
308 tafel 37 (LIeto Ylipää 5001.)
Löytäjä osoitti tarkan löytöpaikan.

- 0 kunta: LOPPI nro: 111 mj:n nimi: Joensuu
laji: asuinpaikka ajoitus: kivikautinen lk: II
- 1 kylä: Rautakoski tila: r:no
omist:
- 2 peruskartta: 2042 05 PILPALA
X = 6729 24 Y = 510 41 Z = 115
X2 = 0 Y2 = 0 Z2 = 0 huom:
- 3 tarkempi ajoitus:
löydöt: kvartsi-iskoksia ja neljä kvartsiesinettä
km: 22646:1-6
- 4 tutkimukset: inv. T. Jussila 1984
viite:
lisäksi:
- 5 vesistö: Karjaanjoki, Punelia Z= 108
ympäristö: Korkeahko moreenikumpu Rautajoen suussa
maaperä: MrM maalaji: Mr
- 6 Toimitus: Inventointi 1984
Sijainti:
- 7 N. 14.5 km Lopen kirkolta SW-W, Punelian W-rannalla
Korkeahko moreenikumpu Rautajoen suussa, S-puolella.
Kummulla tilan rakennukset.
Kertomus:
- 8 Kvartsi-iskoksia ja kaksi kv-esinettä löytyi kummun
itärinteen päältä, vanhan päärakennuksen NE-puolelta.
Paikalla oli uudisrakennustyömaa, josta oli perustuk-
sia kaivettaessa kuljetettu maata alapuoliselle pellolle.
Löysimme pellolta runsaasti kvartseja. Pari kvartsia
löytyi myös mäen S-puoliselta pellolta. Joen rannalta
emme löytäneet mitään esihistorian viittaavaa. Alueel-
la on paljon järvimalmia, sekä vedessä että vesijätöllä.

- 0 kunta: LOPPI nro: 112 mj:n nimi: Saarenmaa
laji: irtolöytö ajoitus: kivikautinen lk:
- 1 kylä: Teväntö tila: r:no
omist:
- 2 peruskartta: 2042 05 PILPALA
X = 6724 74 Y = 514 52 Z = 110
X2 = 0 Y2 = 0 Z2 = 0 huom:
- 3 tarkempi ajoitus:
löydöt: kvartsi-iskos
km: 22647:1
- 4 tutkimukset: inv. T. Jussila 1984
viite:
lisäksi:
- 5 vesistö: Karjaanjoki, Teväntö Z= 106
ympäristö: Saari, kapea salmipaikka, N-ranta
maaperä: HkM maalaji: Hk-Sr
- 6 Toimitus: Inventointi 1984
Sijainti:
- 7 N. 13.5 km Lopen kirkolta SW. Saari Tevännön-järven S-osassa. Löytöpaikka on N-rannalla, tasanteella, kahden mäennyppylän välissä, kesämökin N-puolella.
Kertomus:
- 8 Kapeitten salmien mantereesta erottama saari. Kumpareinen. Sekametsää, vanhaa peltoa ja niityä. Koekuoppa, josta kvartsi-iskos poimittiin, tehtiin muutaman metrin päähän kesämökistä. Iskos jäi ainoaksi löydöksi saarelta, huolimatta runsaasta koekuopitukselta. Saaren kaakkois osan hiekkakerrostumalle tehtiin myös koekuoppia ilman tulosta.

- 0 kunta: LOPPI nro: 113 mj:n nimi: Posti
laji: asuinpaikka ajoitus: kivikautinen lk: II
- 1 kylä: Pilpala tila: r:no
omist:
- 2 peruskartta: 2042 05 PILPALA
X = 67²³32 79 Y = 515 56 Z = 105
X2 = 0 Y2 = 0 Z2 = 0 huom:
- 3 tarkempi ajoitus:
löydöt: Kvartsiesine, iskoksia, palanutta luuta, keramiikkaa
km: 22648:1-4
- 4 tutkimukset: inv. T. Jussila 1984
viite:
lisäksi:
- 5 vesistö: Karjaanjoki, Kuuslammi Z= 101
ympäristö: Pelto, laakea kumpare, S-viettava, N-ranta
maaperä: Hk kerrostuma maalaji: Hk
- 6 Toimitus: Inventointi 1984
Sijainti:
- 7 N. 13.5 km Lopen kirkolta SW, Kuuslammen N-rannalla,
rannasta n.200 m , tienvarressa postia vastapäätä.
Pelto, laakea kumpare joka laskee Kuuslammeen.
Kertomus:
- 8 Lähellä, n. 200 m SE on LOPPI 56 kivikautinen asuin-
paikka. Löydöt: kvartsia ja palanutta luuta , sekä
epäm. keramiikkaa, kerättiin pellon pientareelta. Itse
pelto oli vielä viljalla, joten sitä ei tarkastettu.

- 0 kunta: LOPPI nro: 114 mj:n nimi: Lätttilä
laji: asuinpaikka ajoitus: kivikautinen lk: II
- 1 kylä: Pilpala tila: r:no
omist:
- 2 peruskartta: 2042 05 PILPALA
X = 6723 18 Y = 515 97 Z = 107
X2 = 0 Y2 = 0 Z2 = 0 huom:
- 3 tarkempi ajoitus:
löydöt: kvartsi-iskoksia, epäm.keramikkaa (tiiltä ?)
km: 22649:1
- 4 tutkimukset: inv. T. Jussila 1984
viite:
lisäksi:
- 5 vesistö: Karjaanjoki, Kuuslammi Z= 101
ympäristö: Muin järven E-ranta, pelto mäen juurella
maaperä: Hk kerrostuma. Mr maalaji: Hk
- 6 Toimitus: Inventointi 1984
Sijainti:
- 7 N. 13.5 km Lopen kirkolta SW, Kuuslammien E-puolella,
Pilpala-Karkkila maantien E-puolella, 800 m postilta
SE, Lätttilän ladon E-puolella, 150 m päärakennuksesta NE-E.
Kertomus:
- 8 Poimimme löydöt kynnöspellosta, läheltä latoa. Teimme
koekuoppia itäpuoliselle metsärinteelle, mutta emme
havainneet mitään esihistoriaan viittaavaa. Lätttilän
tilan vanha päärakennus on aiemmin sijainnut nyk. pää-
rakennuksesta 300 m NE mäellä.
Rakennus on hylätty vuosisadan alussa. Rauniot ovat
vielä näkyvissä. Teimme koekuoppia myös mäen päälle
laihoihin tuloksiin.

- 0 kunta: LOPPI nro: 115 mj:n nimi: Pelto-Huitti
laji: Irtolöytö ajoitus: kivikautinen lk:
- 1 kylä: Hunsala tila: r:no
omist:
- 2 peruskartta: 2042 05 PILPALA
X = 6731 10 Y = 514 84 Z = 105
X2 = 0 Y2 = 0 Z2 = 0 huom:
- 3 tarkempi ajoitus:
löydöt: kvartsiesine
km: 22650:1
- 4 tutkimukset: inv. T. Jussila 1984
viite:
lisäksi:
- 5 vesistö: Karjaanjoki, Hunsalanjoki Z= 101
ympäristö: Muin järven SW-ranta ja jokisuu, pelto, mäen juuri
maaperä: Hk kerrostuma maalaji: Hk
- 6 Toimitus: Inventointi 1984
Sijainti:
- 7 N. 14.5 km Lopen kirkolta SW, Kuuslammen SW-puolella, Hunsalanjoen W-puolella, mäen N-puolella, n. 1 km Pilpalan postilta SW-W, Pelto-Huittin vanhasta talosta 100 m S
Kertomus:
- 8 Harjumaisen uomansuuntaisen hiekkamäen juuri, jossa loivasti NE-E viettävä pelto.
Poimimme kvartsi kaapimen kynnöspellosta. Tarkistimme pellot lammen ja joen W-puolella koskelta Kylä-Läätään. Kaavin jäi ainoaksi löydöksi.

- 0 kunta: LOPPI nro: 116 mj:n nimi: Saarela
laji: irtolöytö ajoitus: kivikautinen lk:
- 1 kylä: Salo tila: r:no
omist:
- 2 peruskartta: 2042 06 TOPENO
X = 6733 66 Y = 513 12 Z = 115
X2 = 0 Y2 = 0 Z2 = 0 huom:
- 3 tarkempi ajoitus:
löydöt: kivikirves
km: Karkkilan Museo
- 4 tutkimukset: inv. T. Jussila 1984
viite:
lisäksi:
- 5 vesistö: Karjaanjoki, Hirsijärvi Z= 111
ympäristö: Karu vaedenjakakja-alue, harjun ja deltan kuve, pelt
maaperä: Hk kerrostuma maalaji: HiHk
- 6 Toimitus: Inventointi 1984
Sijainti:
- 7 n. 11 km Lopen kirkolta W, Punelian NE-puolella olevan
Hirsijärven SW-rannalla Saarelan tilan pelto.
Kolmen pikkujärven välinen kannas. Delta ylängön ja
Kertomus:
- 8 harjumuodostumien välissä oleva alavavmpi hiekka-alue.
Paikalta on löydetty neliön muotoinen, hiottu poikki-
kirves, jossa fasetoidut sivut. Mitat 10,5 x 5,5 x
3,0. Löytäjä Laura Vihvala 1958. Esine tuli tietoomme
tarkastaessamme Karkkilan museota, KarM 81.
Tarkastimme löytöpaikan ympäristön, jonka meille näyt-
ti Saarelan tilan isäntä. Emme havainneet paikalla mi-
tään esihistorialliseen asuinpaikkaan viittaavaa.

- 0 kunta: NUMMI-PUSULA nro: 307 mj:n nimi: Immola 1 540-01-0022
laji: asuinpaikka ajoitus: kivikautinen lk: II
- 1 kylä: Koski tila: r:no
omist:
- 2 peruskartta: 2041 02 KOISJÄRVI
X = 6692 56 Y = 502 36 Z = 35
X2 = 0 Y2 = 0 Z2 = 40 huom:
- 3 tarkempi ajoitus:
löydöt: kvartsi-iskoksia
km: KM 23140
- 4 tutkimukset: inv. T. Jussila 1985
viite:
lisäksi:
- 5 vesistö: Hiidenvesi, Häntäjoki z= 32
ympäristö: jokisuu, S-SE-rinne, muin.niemi, joka ulottuu S
maaperä: rantakerr. maalaji: Si/Sa/SRMr
- 6 Toimitus: Inventointi 1985
Sijainti:
- 7 Lohjan kirkolta n. 10,2 km NW, Häntäjoen sillalta n.100 m
Saukkolaan päin , maantien NE-puolella, jokeen viettävällä
loivalla peltorinteellä.
Kertomus:
- 8 Jokisuu, suvantoranta. Löytöjä rinteeseen joka korkeudelta.

- 0 kunta: NUMMI-PUSULA nro: 308 mj:n nimi: Immola 2 540-01-0023
laji: asuinpaikka ajoitus: kivikautinen lk: II
- 1 kylä: Koski tila: r:no
omist:
- 2 peruskartta: 2041 02 KOISJÄRVI
X = 6692 71 Y = 502 30 Z = 35
X2 = 0 Y2 = 0 Z2 = 40 huom:
- 3 tarkempi ajoitus:
löydöt: pii- ja kvartsi-iskoksia
km: KM 23141:1-2
- 4 tutkimukset: inv. T. Jussila 1985
viite:
lisäksi:
- 5 vesistö: Hiidenvesi, Häntäjoki z= 32
ympäristö: jokisuu, suvantoranta
maaperä: kerr. maalaji: sa
- 6 Toimitus: Inventointi 1985
Sijainti:
- 7 Lohjan kirkolta n. 10,3 km NW, tien E-puolella, S-SE-rinne,
kohde 307:stä n. 100 m N.
Kertomus:
- 8 Poimime löydöt suppealta alalta peltokynnöksestä.

- 0 kunta: NUMMI-PUSULA nro: 315 mj:n nimi: Retlahti Valkii
laji: irtolöytö ajoitus: kivikautinen lk:
- 1 kylä: Näkkilä tila: r:no
omist:
- 2 peruskartta: 2041 02 KOISJÄRVI
X = 6698 70 Y = 507 43 Z = 0
X2 = 0 Y2 = 0 Z2 = 0 huom:
- 3 tarkempi ajoitus:
löydöt: kvartsiydin ja -iskos
km: KM 23148:1-2
- 4 tutkimukset: inv. T. Jussila 1985
viite:
lisäksi:
- 5 vesistö: Hiidenvesi z= 32
ympäristö: niemeke, N-puolella korkea kalliotörmä
maaperä: Ka maalaji: Mr
- 6 Toimitus: Inventointi 1985
Sijainti:
- 7 Niemeke Hiidenveden pohjoisrannalla, N-puolella korkea kallio-
törmä. N. 1.5 km Kuninkaanlahdesta W.
Kertomus:
- 8 Löytö on koekuopasta, kaikkiaan paikalle tehtiin kolme kuoppaa.
Hyvin epämääräinen löytö.

- 0 kunta: VIHTI nro: 1 mj:n nimi: Lautta
laji: asuinpaikka ajoitus: kivikautinen lk: II
- 1 kylä: Vanjärvi tila: r:no
omist:
- 2 peruskartta: 2041 06 VIHTI
X = 6707 76 Y = 512 13 Z = 40
X2 = 0 Y2 = 0 Z2 = 0 huom:
- 3 tarkempi ajoitus:
löydöt: kvartsi-iskoksia
km: 17108:1-3, 23130:1-4
- 4 tutkimukset: Kerttu Itkonen 1966, inv. T.Jussila 1985
viite:
lisäksi:
- 5 vesistö: Karjaanjoki, Vanjoki z= 0
ympäristö: pelto joen E-ranta
maaperä: kerr. maalaji: Si-Hk
- 6 Toimitus: Inventointi 1984
Sijainti:
- 7 n. 9 km Vihdin kirkolta NW, Vanjoen E-rannalla, Vihti
Karkkila maantien N-puolella 400 m , tilustien E-puo-
lella.
Kertomus:
- 8 Jyrkkä muinainen rantatörmä, jonka alta-rinteestä ja
päältä löytöjä. Heti S-puolella korkeampi mäen harjan-
ne. Heti E-puolella maasto taasen laskee.
Poisimmme paikalta kvartsi-iskoksia. Paikalla näkyi
myös pellon kynnöksessä punaista maata ja nokimaata.

- 0 kunta: VIHTI nro: 4 mj:n nimi: Kuuskallio
laji: asuinpaikka ajoitus: esihistoriallinen lk: II
- 1 kylä: Jokikunta tila: r:no
omist:
- 2 peruskartta: 2041 06 VIHTI
X = 6703 06 Y = 511 85 Z = 40
X2 = 0 Y2 = 0 Z2 = 0 huom:
- 3 tarkempi ajoitus:
löydöt: kvartsi-iskoksia ja kuonaa, palanutta luuta, simpukank.
km: 23131:1-10
- 4 tutkimukset: K.Itkonen 66, inv. T.Jussila 1985
viite:
lisäksi:
- 5 vesistö: Karjaanjoki, Vanjoki Z= 0
ympäristö: pelto joen E-ranta, W-viettava rinne
maaperä: rantakerr. Mr maalaji: Sa-Hhk
- 6 Toimitus: Inventointi 1984
Sijainti:
- 7 n. 4 km Vihdin kirkolta NWW, Vanjärven SW-puolella n.1
km, Vanjoen NW-rannalla . Löydöt Isomäen alle vievän
peltotien eteläpuolelta.
Kertomus:
- 8 LÖYTÖPAIKKA 1: X 6703 06 Y 511 85 , sähkölinjan al-
la. Pellonkynnöksestä poimimme kvartsi-iskoksia. LÖYTÖ-
PAIKKA 2 on edellisestä 150 m E, myöskin linjan alla.
Paikalta löytyi kvartsi-iskoksia sekä simpukankuori ja
palaneen luun fragmentti.
LÖYTÖPAIKKA 3. lp 1.stä 100 m NE ja lp 2.sta 130 m
NE, heti peltotien N-puolella. Paikalta löytyi kvart-
si-iskoksia ja epämääräistä kuonaa ja savitiivistettä.

- 0 kunta: VIHTI nro: 20 mj:n nimi: Mäkelä
laji: asuinpaikka ajoitus: kivikautinen lk: II
- 1 kylä: Vanjärvi tila: r:no
omist:
- 2 peruskartta: 2041 06 VIHTI
X = 6708 05 Y = 511 51 Z = 38
X2 = 0 Y2 = 0 Z2 = 0 huom:
- 3 tarkempi ajoitus:
löydöt: Kvartsi-esine ja -iskoksia, epäm. savitiivistettä.
km: 22662:1-3
- 4 tutkimukset: inv. T. Jussila 1984
viite:
lisäksi:
- 5 vesistö: Karjaanjoki, Vanjoki z= 0
ympäristö: Jyrkähkösti E, joelle laskeva pelto.
maaperä: rantakerr./ pohjasedim. maalaji: Si
- 6 Toimitus: Inventointi 1984
Sijainti:
- 7 9.5 km Vihdin kirkolta NW, n. 100 m Karkkilan rajalta
S, Karkkila Vihti maantien E-puolella, n.100 m annetusta koordinaatista N ja S.
Kertomus:
- 8 Poimimme n .200 m matkalta, kynnöspellosta kvartsi-esi-
neen ja iskoksia, sekä epämääräistä savitiivistettä.
Pää-osa löydöistä 40 m käyrän tuntumasta, sähkölinjan
molemminpuolin. Yksi iskos löytyi pohjoisempaa, läheltä
Kaunelan taloa, alavammalta.

- 0 kunta: VIHTI nro: 21 mj:n nimi: Soiniemi
laji: Asuinpaikka ajoitus: kivikautinen lk: II
- 1 kylä: Vanjärvi tila: r:no
omist:
- 2 peruskartta: 2041 06 VIHTI
X = 6707 15 Y = 511 77 Z = 43
X2 = 0 Y2 = 0 Z2 = 0 huom:
- 3 tarkempi ajoitus:
löydöt: kvartsi-iskoksia
km: 22663:1
- 4 tutkimukset: inv. T. Jussila 1984
viite:
lisäksi:
- 5 vesistö: Karjaanjoki, Vanjoki Z= 0
ympäristö: Jyrkähkön NE laskevan rantatöyrään laki, peltoa.
maaperä: Sa/MR maalaji: Sa
- 6 Toimitus: Inventointi 1984
Sijainti:
- 7 8.5 km Vihdin kirkolta NW, heti Karkkila Jokikunta
maantien W-puolella, n.200 m Ikkalan tienhaarasta S,
Vanjoen E-rannalla.
Kertomus:
- 8 Muinaisen vuonon kapeikko kohdalla. (Oikeammin kapean jär-
ven...)
Pellosta suppealta alalta keräsin muutamia kvartsi-is-
koksia. N.200 m S on Vihti 22 asuinpaikka.

- 0 kunta: VIHTI nro: 22 mj:n nimi: Kivimäki
laji: asuinpaikka ajoitus: kivikautinen lk: II
- 1 kylä: Vanjärvi tila: r:no
omist:
- 2 peruskartta: 2041 06 VIHTI
X = 6706 88 Y = 511 85 Z = 40
X2 = 0 Y2 = 0 Z2 = 0 huom:
- 3 tarkempi ajoitus:
löydöt: 3 kvartsiesinettä, -iskoksia, -ydin, kiviesin. katkelma
km: 22664:1-6
- 4 tutkimukset: inv. T. Jussila 1984
viite:
lisäksi:
- 5 vesistö: Karjaanjoki, Vanjoki z= 0
ympäristö: Pelto, jyrkkä korkea rantatöyräs, W-ranta
maaperä: rantakerr. maalaji: Hk ja Sa
- 6 Toimitus: Inventointi 1984
Sijainti:
- 7 N. 8.2 km Vihdin kirkolta NW, Vanjoen W-rannalla, joes-
ta n.300 m E, Karkkilan Jokikunnan maantien W-puolella
mäentöyräällä ladon ympäristössä, ja mäen alapuolella.
Kertomus:
- 8 Niemimäinen, jyrkkärinteinen NE-SE suuntiin, mäentöy-
räs, jonka päällä tasanne, jossa lato.
Poimin Kvartsi-iskoksia ladon alapuolelta, mäen alta.
Täältä löytyi myös kvartsi-ydin ja hiotun diabaasi-esi-
neen katkelma. Muutama kvartsi-iskos löytyi myös pari-
kymmentämetriä N noin 40 m käyrältä.
Mäkitöyrään päältä, ladon nurkilta, hiekkaisesta maas-
ta, poimin kolme kvartsi-esinettä sekä kvartsi-iskoksia.

- 0 kunta: VIHTI nro: 23 mj:n nimi: Kavasto
laji: asuinpaikka ajoitus: kivikautinen lk: II
- 1 kylä: Vanjärvi tila: r:no
omist:
- 2 peruskartta: 2041 06 VIHTI
X = 6707 14 Y = 512 12 Z = 43
X2 = 0 Y2 = 0 Z2 = 0 huom:
- 3 tarkempi ajoitus:
löydöt: kvartsi-iskoksia
km: 22665:1
- 4 tutkimukset: inv. T. Jussila 1984
viite:
lisäksi:
- 5 vesistö: Karjaanjoki, Vanjoki z= 0
ympäristö: pelto
maaperä: kerrostuma maalaji: Sa-HiHk
- 6 Toimitus: Inventointi 1984
Sijainti:
- 7 N. 8.5 km Vihdin kirkolta NW, Vanjoen E-rannalla,
Karkkila Vanjärvi maantien SW-puolella, n. 150 m tiel-
tä.
Kertomus:
- 8 Poimimme kynnöksestä muutaman kvartsi-iskosken.

- 0 kunta: VIHTI nro: 24 mj:n nimi: Närepelto
laji: asuinpaikka ajoitus: kivikautinen lk: II
- 1 kylä: Vanjärvi tila: r:no
omist:
- 2 peruskartta: 2041 06 VIHTI
X = 6707 13 Y = 512 30 Z = 42
X2 = 0 Y2 = 0 Z2 = 0 huom:
- 3 tarkempi ajoitus:
löydöt: kvartsi-esine ja -iskoksia.
km: 22666:1-2
- 4 tutkimukset: inv. T. Jussila 1984
viite:
lisäksi:
- 5 vesistö: Karjaanjoki, Vanjoki z= 0
ympäristö: SW- viettävä pelto. Muin. vuonon N. ranta
maaperä: Kerr. Mr maalaji: Si
- 6 Toimitus: Inventointi 1984
Sijainti:
- 7 N. 8.3 km Vihdin kirkolta NW, Vanjoen E-puolella, Kark-
kila Vanjärvi maantien SW-puolella välittömästi. N.
550 m sillalta Vanjärvelle päin.
Kertomus:
- 8
Poimimme kynnöksestä kvartsi-iskoksia ja-esineen.

:

- 0 kunta: VIHTI nro: 25 mj:n nimi: Hakaniitty
laji: asuinpaikka ajoitus: kivikautinen lk: II
- 1 kylä: Vanjärvi tila: r:no
omist:
- 2 peruskartta: 2041 06 VIHTI
X = 6706 36 Y = 512 51 Z = 40
X2 = 0 Y2 = 0 Z2 = 0 huom:
- 3 tarkempi ajoitus:
löydöt: kvartsi-uurrin, -esine, -iskoksia, kiviesineen katkelma
km: 22667:1-7
- 4 tutkimukset: inv. T. Jussila 1984
viite:
lisäksi:
- 5 vesistö: Karjaanjoki, Vanjoki z= 0
ympäristö: W-viettava pelto, törmän juuri
maaperä: rantakerr. maalaji: Si
- 6 Toimitus: Inventointi 1984
Sijainti:
- 7 N. 7.5 km Vihdin kirkolta NW, Vanjoen W-puolella, joes-
ta 200 m W, Karkkila Vanjärvi maantieltä 300 m E, tör-
män alla. Peltoa.
Kertomus:
- 8 Laajahko asuinpaikka-alue muinaisen järven rannalla.
Alueella runsaasti kvartssia kynnöksissä n. 100 m mat-
kalla jokilaakson suuntaisesti. Annetut koordinaatit
alueen keskellä.
Otimme talteen kvartsi-iskoksia ja esineitä, joukossa
yksi makro-uurrin, sekä hiotun kirveen katkelman, dia-
baasia, sekä vielä diabaasi-iskoksen.

- 0 kunta: VIHTI nro: 26 mj:n nimi: Rantamäki
laji: asuinpaikka ajoitus: kivikautinen lk: II
- 1 kylä: Vanjärvi tila: r:no
omist:
- 2 peruskartta: 2041 06 VIHTI
X = 6706 22 Y = 512 61 Z = 45
X2 = 0 Y2 = 0 Z2 = 0 huom:
- 3 tarkempi ajoitus:
löydöt: Kvartsi-iskoksia
km: 22668:1
- 4 tutkimukset: inv. T. Jussila 1984
viite:
lisäksi:
- 5 vesistö: Karjaanjoki, Vanjoki Z= 0
ympäristö: Alarinteessä. Jyrkähkosti W-viettava pelto
maaperä: kerr. maalaji: Si/Sa
- 6 Toimitus: Inventointi 1984
Sijainti:
- 7 n. 7.4 km Vihdin kirkolta NW, Vanjoen E-rannalla, joes-
ta 400 m E, Karkkilan Vanjärven maantieltä 300 m W,
alarinteessä.
Kertomus:
- 8 Erillinen kvartsikeskittymä Vihti 25 laajasta asuinpai-
kasta 100 m S ja vähän korkeammalla. Poimimme kynnök-
sestä kvartsi-iskoksia.

- 0 kunta: VIHTI nro: 27 mj:n nimi: Hätösenmäki
laji: Irtolöytö ajoitus: kivikautinen lk:
- 1 kylä: Vanjärvi tila: r:no
omist:
- 2 peruskartta: 2041 06 VIHTI
X = 6705 88 Y = 512 39 Z = 36
X2 = 0 Y2 = 0 Z2 = 0 huom:
- 3 tarkempi ajoitus:
löydöt: kvartsi-iskoksia
km: 22667:1
- 4 tutkimukset: inv. T. Jussila 1984
viite:
lisäksi:
- 5 vesistö: Karjaanjoki, Vanjoki z= 0
ympäristö: Muinainen järvikapeikko. Kalliojyrkänteen W-kupeessa
maaperä: rantak./sedim. maalaji: Sa
- 6 Toimitus: Inventointi 1984
Sijainti:
- 7 N. 7.3 km Vihdin kirkolta NW, Vanjoen E-rannalla, Tuomistonmäen tilaa vastapäätä.
Kertomus:
- 8 Pellon kynnöksestä poimimme muutaman kvartsi-iskoksen. On varsin mahdollista että kyseessä on asuinpaikka.

- 0 kunta: VIHTI nro: 28 mj:n nimi: Vaahteramäenpelto
laji: asuinpaikka ajoitus: kivikautinen lk: II
- 1 kylä: Vanjärvi tila: r:no
omist:
- 2 peruskartta: 2041 06 VIHTI
X = 6705 63 Y = 512 46 Z = 37
X2 = 0 Y2 = 0 Z2 = 0 huom:
- 3 tarkempi ajoitus:
löydöt: kvartsi-iskoksia
km: 22670:1
- 4 tutkimukset: inv. T. Jussila 1984
viite:
lisäksi:
- 5 vesistö: Karjaanjoki, Vanjoki z= 0
ympäristö: Muinaisen järvikapeikon suu. Etelään viettävä pelto.
maaperä: kerrostuma maalaji: Sa-Si
- 6 Toimitus: Inventointi 1984
Sijainti:
- 7 N. 7 km Vihdin kirkolta NW, Vanjoen E-puolella, Vanjär-
ven kartanosta 650 m NW.
- Kertomus:
- 8 Paikka liittyy VIHTI 2 asuinpaikkaan , joka on 100 m
NW. Poimimme pellonkynnöksestä kvartsi-iskoksia.

- 0 kunta: VIHTI nro: 29 mj:n nimi: Petäjämäki
laji: asuinpaikka ajoitus: kivikautinen lk: II
- 1 kylä: Vanjärvi tila: r:no
omist:
- 2 peruskartta: 2041 06 VIHTI
X = 9705 44 Y = 512 64 Z = 40
X2 = 0 Y2 = 0 Z2 = 0 huom:
- 3 tarkempi ajoitus:
löydöt: kvartsikaavin ja -iskoksia
km: 22671:1-3
- 4 tutkimukset: inv. T. Jussila 1984
viite:
lisäksi:
- 5 vesistö: Karjaanjoki, Vanjoki Z= 0
ympäristö: SW-viettava pelto.
maaperä: kerr. maalaji: Sa-Si
- 6 Toimitus: Inventointi 1984
Sijainti:
- 7 n 7 km Vihdin kirkolta NW, Vanjoen E-puolella n. 150
m., Vanjärven kartanosta 400 m NW.
SW-viettava pelto.
Kertomus:
- 8 Poimimme kvartsi kaapimen ja pari-iskosta kynnöksestä
n. 40 m käyrältä. Tämän kohdan 'yläpuolelta' parinkymme-
nenmetrin päästä poimimme kvartsi-iskoksia.

- 0 kunta: VIHTI nro: 30 mj:n nimi: Tuomistonmäki
laji: asuinpaikka ajoitus: kivikautinen lk: II
- 1 kylä: Vanjärvi tila: r:no
omist:
- 2 peruskartta: 2041 06 VIHTI
X = 6705 84 Y = 512 19 Z = 40
X2 = 0 Y2 = 0 Z2 = 0 huom:
- 3 tarkempi ajoitus:
löydöt: kvartsikaavin, -esine ja -iskoksia, palanut luu
km: 22672:1-4
- 4 tutkimukset: inv. T. Jussila 1984
viite:
lisäksi:
- 5 vesistö: Karjaanjoki, Vanjoki z= 0
ympäristö: E-viettava pelto, muinainen niemi
maaperä: rantakerr. maalaji: HiHk-Si
- 6 Toimitus: Inventointi 1984
Sijainti:
- 7 N. 7.3 km Vihdin kirkolta NW, Vanjoen W-rannalla n.
100-130 m joelta. Karkkila-Jokikunta maantien E-puolel-
la.
Kertomus:
- 8 1. Muinaisen järven niemessä, joka on muodostanut pai-
kalle kapeikon. E-viettava pelto. 2. n.100 m edellis-
tä SW, samaisen niemekkeen S-rannalla, S-viettävällä
pellolla.
2. on Einolan talon S-puolella, josta löysimme kyn-
nöksestä kvartsikaapimen. 1. alueelta poimimme niini-
kään kynnöksestä kvartsiesineen ja -iskoksia, sekä pa-
laneen luun fragmentin.

- 0 kunta: VIHTI nro: 31 mj:n nimi: Koulumäki
laji: asuinpaikka ajoitus: kivikautinen lk: II
- 1 kylä: Vanjärvi tila: r:no
omist:
- 2 peruskartta: 2041 06 VIHTI
X = 6704 54 Y = 512 50 Z = 40
X2 = 0 Y2 = 0 Z2 = 0 huom:
- 3 tarkempi ajoitus:
löydöt: kvartsiesine ja epäm.iskoksia.
km: 22673:1-2
- 4 tutkimukset: inv. T. Jussila 1984
viite:
lisäksi:
- 5 vesistö: Karjaanjoki, Vanjärvi z= 33
ympäristö: Muinaisen saaren SE-ranta. Nykyään järven NE-ranta
maaperä: rantak maalaji: HiHk
- 6 Toimitus: Inventointi 1984
Sijainti:
- 7 n. 6.5 km Vihdin kirkolta NW, Vanjärven NW-rannalla,
Vanjoen E-puolella.
Kertomus:
- 8 Muinaisen saaren SE-ranta. nykyään Vanjärven NE-ranta
jossa korkeahko NW-puolelta jyrkkä mäki.
Poimimme kesämökin SW-puoleiselta pellolta kynnöksestä
epämääräisen kvartsiesineen, sekä karkeakvartsi-iskok-
sia. Valitettavasti ei tuolloin oltu vielä kynnetyt
paikan SW-puolella, Rantakummun tilaa ympäröiviä pel-
toja, missä voisi olla asuinpaikka

- 0 kunta: VIHTI nro: 32 mj:n nimi: Pitkäinen
laji: asuinpaikka ajoitus: kivikautinen lk: II
- 1 kylä: Vanjärvi tila: r:no
omist:
- 2 peruskartta: 2041 06 VIHTI
X = 6704 44 Y = 513 28 Z = 40
X2 = 0 Y2 = 0 Z2 = 0 huom:
- 3 tarkempi ajoitus:
löydöt: kvartsikaavin ja -iskoksia
km: 22674:1-2
- 4 tutkimukset: inv. T. Jussila 1984
viite:
lisäksi:
- 5 vesistö: Karjaanjoki, Vanjärvi z= 33
ympäristö: Pelto, W-viettava, kallion juurella
maaperä: Rantakerr maalaji: Sa
- 6 Toimitus: Inventointi 1984
Sijainti:
- 7 n. 6 km Vihdin kirkolta NW, osittain kuivatun Vanjärven NE rannalla, vastapäätä Savijoen suuta, n.800 m Vanjärven kartanosta SE.
Kertomus:
- 8 Jyrkkä W-vettava rinne, korkeamman kallionyppylän N-puolella. Löydöt rinteestä ja pellolta rinteeseen päältä. Poimimme kvartsikaapimen ja iskoksia pellon kynnöksestä

- 0 kunta: VIHTI nro: 33 mj:n nimi: Vuohenoja
laji: asuinpaikka ajoitus: kivikautinen lk: II
- 1 kylä: Vanjärvi tila: r:no
omist:
- 2 peruskartta: 2041 06 VIHTI
X = 6703 72 Y = 513 70 Z = 40
X2 = 0 Y2 = 0 Z2 = 0 huom:
- 3 tarkempi ajoitus:
löydöt: pii-iskos, kvartsiesine ja -iskoksia, palanutta luuta
km: 22675:1-8
- 4 tutkimukset: inv. T. Jussila 1984
viite:
lisäksi:
- 5 vesistö: Karjaanjoki, Vanjärvi z= 33
ympäristö: Loivasti W-viettävä pelto
maaperä: rantakerr, sedim maalaji: Sa-Si
- 6 Toimitus: Inventointi 1984
Sijainti:
- 7 n. 5 km Vihdin kirkolta NW, Vanjärven E-rannalla, n.
1.6 km Vanjärven kartanosta SE, Vihti Karkkila maan-
tien W-puolella. Vanjärveen loivasti viettävä pelto.
Kertomus:
- 8 Vo 2, edellisestä 150 m N-NW, 40 m käyrällä, pellolla
josta poimimme kynnöksestä kaksi pii-iskosta, kvartsie-
sineen ja-iskoksia, sekä palanutta luuta. Paikalta löy-
tyi myös vanhoja tiilen muruja.
Vo 3 on 160 m Vo 1.tä NW ja 110 m Vo 2.ta SW-W noin 30
m terassilla, joka lienee lähellä alkuperäistä, kui-
vausta edeltävää rantaa! Täältä löysimme kvartsiesi-
neen ja-iskoksia jotka ovat melkolailla kuluneita.

- 0 kunta: VIHTI nro: 34 mj:n nimi: Sillankorva
laji: asuinpaikka ajoitus: kivikautinen lk: II
- 1 kylä: Jokikunta tila: r:no
omist:
- 2 peruskartta: 2041 06 VIHTI
X = 6702 70 Y = 511 42 Z = 42
X2 = 0 Y2 = 0 Z2 = 0 huom:
- 3 tarkempi ajoitus:
löydöt: pii-iskos, kvartsiesine ja -iskos
km: 22676:1-3
- 4 tutkimukset: inv. T. Jussila 1984
viite:
lisäksi:
- 5 vesistö: Karjaanjoki, Vanjoki z= 0
ympäristö: Tasainen pelto, rantatörmä
maaperä: Sa maalaji: Sa
- 6 Toimitus: Inventointi 1984
Sijainti:
- 7 6.5 km Vihdin kirkolta NW-W, Vanjoen N-puolella, Vih-
ti-Ikkala maantien E- puolella sillasta 140 m NE.
Kertomus:
- 8 Tasainen, lännempänä nouseva rantatörmä Vanjoen uoman
kupeessa. 200 m N on korkeahko mäki. Peltoa.
Poimimme n. 10-20 m uomantörmältä N pii-iskoksen,
kvartsiesineen ja -iskoksia. Paikalla lienee ollut
muin. Suur-Vanjärven ensimmäinen kynnyks.

- 0 kunta: VIHTI nro: 35 mj:n nimi: Harvoinkäytävä
laji: asuinpaikka ajoitus: kivikautinen lk: II
- 1 kylä: Vanjoki tila: r:no
omist:
- 2 peruskartta: 2041 03 IKKALA
X = 6701 26 Y = 509 47 Z = 42
X2 = 0 Y2 = 0 Z2 = 0 huom:
- 3 tarkempi ajoitus:
löydöt: kvartsikaavin ja -isoksia
km: 22677:1-2
- 4 tutkimukset: inv. T. Jussila 1984
viite:
lisäksi:
- 5 vesistö: Karjaanjoki, Vanjoki Z= 0
ympäristö: Pelto, korkean, jyrkän rinteiden juuri, laakso, W-rant
maaperä: kerr. maalaji: Sa
- 6 Toimitus: Inventointi 1984
Sijainti:
- 7 N. 8.2 km Vihdin kirkolta W, Vanjoen W-rannalla, Van-
joen suusta 2 km N.
Kertomus:
- 8 Jyrkkä rinteinen jokilaakso, tasanne joen uoman äärel-
lä ja W puolella rinteessä koverunut megaraviini. Peltoa.
Poimimme jokistöyräältä kvartsi-iskoksia ja-kaapimen.
Muutamia kvartsi-iskoksia löysimme vielä taasta paikas-
ta 120 m SW-W, raviini laakson kainalosta.

- 0 kunta: VIHTI nro: 36 mj:n nimi: Kuninkaanlahti
laji: asuinpaikka ajoitus: kivikautinen lk: II
- 1 kylä: Härtsilä tila: r:no
omist:
- 2 peruskartta: 2041 02 KOISJÄRVI
X = 6699 18 Y = 509 12 Z = 35
X2 = 0 Y2 = 0 Z2 = 0 huom:
- 3 tarkempi ajoitus:
löydöt: kvartsi-iskoksia, kuonanpala?
km: 22678:1-2
- 4 tutkimukset: inv. T. Jussila 1984
viite:
lisäksi:
- 5 vesistö: Karjaanjoki, Hiidenvesi z= 0
ympäristö: jyrkähkö järveen viettävä rinne.
maaperä: kerr. maalaji: Si
- 6 Toimitus: Inventointi 1984
Sijainti:
- 7 N. 8.5 km Vihdinkirkolta W, Vanjoen suun E-rannalla.
Jokisuus, peltoa, kesämökki tontti, metsänreunassa,
jyrkähkö järveen viettävä rinne.
Kertomus:
- 8 Paikalla on kesämökki, jonka perustukset on pengerretty rinteeseen. Mökin alapuolelta mansikkamaasta sekä viereiseltä pellolta samalta korkeudelta poimimme kvartsi-iskoksia. Löysimme lasittuneen kuonanpalasen. Teimme koekuoppia tontin S-puoleiseen järeään kuusimetseen, jossa maalaji osoittautui HiMr ja rantakerr. sekä erittäin tiukaksi. Emme havainneet mitään esihistoriaan viittaavaa. Etelämpänä ranta taasen jyrkkenee.

- 0 kunta: VIHTI nro: 318 mj:n nimi: Salininmäki
laji: röykkiö ajoitus: epäm. lk:
- 1 kylä: Paksalo tila: r:no
omist:
- 2 peruskartta: 2041 02 KOISJÄRVI
X = 6698 66 Y = 508 56 Z = 65
X2 = 0 Y2 = 0 Z2 = 0 huom:
- 3 tarkempi ajoitus:
löydöt:
km:
- 4 tutkimukset: inv. T. Jussila 1985
viite:
lisäksi:
- 5 vesistö: Hiidenvesi Z= 0
ympäristö: kallionnokan laella, heti kork. huipun tuntumassa
maaperä: Ka maalaji:
- 6 Toimitus: Inventointi 1985
Sijainti:
- 7 Mökkiteiden risteyksen ja risteyksessä olevan aukion kohdalta
suuntaan 25/360 astetta (neula) n. 50 m jyrkän kallion päällä,
tontinrajasta n. 20 m S. Kunimkaanlahden W-puolella 150-200 m.
Kertomus:
- 8 Raunio 2 x 1,5 m ladottu.

- 0 kunta: VIHTI nro: 319 mj:n nimi: Karppi
laji: röykkiöitä ajoitus: epäm. lk:
- 1 kylä: Jokikunta tila: r:no
omist:
- 2 peruskartta: 2041 03
X = 0 Y = 0 Z = 0
X2 = 0 Y2 = 0 Z2 = 0 huom:
- 3 tarkempi ajoitus:
löydöt: kuusi maan sekaista röykkiötä
km:
- 4 tutkimukset: inv. T. Jussila 1985
viite:
lisäksi:
- 5 vesistö: Karjaanjoki, Vanjoki z= 0
ympäristö: tasanne jyrkän rinteiden päällä, rinteessä.
maaperä: Mr/kerr. maalaji: Si
- 6 Toimitus: Inventointi 1985
Sijainti:
- 7 Vihdin kirkolta 8,5 km N-NE. Vanjoen W-puolella, karpin talos-
ta 250 m SE, Vanjokeen päin, rinteessä olevalla tasanteella,
jokilaaksoa reunustavan rinteiden puolella välissä
Kertomus:
- 8 Havaitsimme niemimäisen rinnetasanteen reunalla ja alarinteessä
maansekaisia kivistöröykkiöitä. Röykkiöt on merkitty 1700-luvun
isojako karttaan, jolloin paikalla on ollut niittyä (joutomaa).
Paikalla on näkyvissä röykkiöiden N-puolella tuulimyllyn jään-
nökset. Röykkiöiden välistä kiemurtelee epämääräinen peltotie
alas joen rantaan. Voi olla että kivet on joskus raivattu tien
pohjalta. Paikka on komea ja upea maisemainen.

- 0 kunta: JANAKKALA nro: 300 mj:n nimi: Nuoranlahti
laji: asuinpaikka ajoitus: kivikautinen lk: II
- 1 kylä: Irjala tila: r: no
omist:
- 2 peruskartta: 2131 07 KALOINEN
X = 6749 20 Y = 527 18 Z = 83
X2 = 0 Y2 = 0 Z2 = 0 huom:
- 3 tarkempi ajoitus:
löydöt: kaksi kvartsikaavinta, kvartsi-iskoksia
km: KM 23688:1-3
- 4 tutkimukset: inv. T. Jussila 1986
viite:
lisäksi:
- 5 vesistö: Vanaja, Rehakka Z= 81
ympäristö: Lahti, muin. salmi, pellon SW- viettävä rinne
maaperä: kerr. maalaji: Si-Hk
- 6 Toimitus: Inventointi 1986
Sijainti:
- 7 Irjalan kartanon päärakennuksesta 700 m E-SE, Rehakan järven
Nuoranlahden N-NE rannalla, maantien S-puolella olevan talonrau-
raunion (tms.) S-puolella, kallionyppylän S-puolisella pellolla
Kertomus:
- 8 Poimimme löydöt suppealta alalta kynnetystä pellosta.

- 0 kunta: RENKO nro: 100 mj:n nimi: Kauppi
laji: irtolöytö ajoitus: kivikautinen lk:
- 1 kylä: Ahoinen tila: r:no
omist:
- 2 peruskartta: 2131 04 AHOINEN
X = 6745 80 Y = 518 42 Z = 95
X2 = 0 Y2 = 0 Z2 = 0 huom:
- 3 tarkempi ajoitus:
löydöt: kaksipuolisen pyöröhioimen kappale
km: KM 21689
- 4 tutkimukset: inv. T. Jussila 1986
viite:
lisäksi:
- 5 vesistö: Vanaja, Kaartjoki, Paloniitynjärvi z= 90
ympäristö: Muin. lahden N-ranta, korkea kannas, SW-viett. pelto
maaperä: Kerr maalaji: Hk-Si
- 6 Toimitus: Inventointi 1986
Sijainti:
- 7 Ahoisten kylässä, Topeno-Renko maantien E-puolella 220 m,
Kaupin talolta E Saarenkiven tilalle vievän tilustien S-puolel-
la 10 m, muuntajasta 100 m E-SE.
Kertomus:
- 8 Poimimme hienon hiomen kappaleen kynnöspellosta. Mitään muuta
esihistoriaan viittaavaa emme alueella havainneet. Kylästä on
aiemmin löytynyt kivikirves (Huurre inv. Renko 42).