

ARKEOL. OS. 11/14.3.2006 M

RAUTALAMMIN ARKEOLOGINEN INVENTOINTI

Petro Pesonen 2005



Loukonlampi 2:n asuinpaikka lammen vastarannalla



MUSEOVIRASTO

*Wahing 28.1.2006
Saku Tark*

Tiivistelmä

RAUTALAMMIN INVENTOINTI

Tutkimuksen suorittaja: Museovirasto, arkeologian osasto
Inventoija: FL Petro Pesonen

Rautalammin kunnan muinaisjäännösten inventointi toteutettiin Museoviraston toimesta, arkeologian osaston omilla budjettivaroilla. Inventointi oli luonteeltaan perusinventointi. Koska edellisessä, Eero Muurimäen v. 1975 Rautalammillä tekemässä perusinventoinnissa oli keskitytty vanhojen irtolöytöpaikkojen tarkastamiseen ja Kuopion museon johtaja Jouko Aroaho oli tarkastanut suuren osan ennestään tunnetuista kiinteistä muinaisjäännöksistä 1980-1990 -luvulla, pystyttiin tässä inventoinnissa keskittymään ennestään tuntemattomien kiinteiden muinaisjäännösten etsimiseen. Inventointi aloitettiin jo v. 2004, jolloin inventoitiin viikon ajan kaava-alueita Vaajasalmella. Vuonna 2005 inventointiaika oli kolme viikkoa.

Ennen vuoden 2005 inventointia Rautalammilta tunnettiin 35 esihistorialliseksi kiinteäksi muinaisjäännöksi tulkittavaa kohdetta, joista suurin osa oli kivikautisia asuinpaikkoja. Lisäksi tunnettiin yksi rautakautinen ja yksi moniperiodinen asuinpaikka, kalliomaalaus, lapinraunio ja uhrikallio. Niin sanottuja tentatiivikohteita oli tiedossa 11 kappaletta. Ne ovat pääasiassa mahdollisia kivikautisia asuinpaikkoja. Lisäksi tentatiivikohteiden joukossa on epämääräisiä kuoppia, hiilimiiluja, mahdollinen lapinrauniohavainto sekä historiallisen ajan kirkonpaikka. Esihistoriallisia irtolöytöpaikkoja kunnasta tunnettiin ennen inventointia 60 kpl – lisäksi ilman tarkempia löytötietoja oli peräti 40 esinettä. Joiltakin löytöpaikoilta on useampia kuin yksi esine. Löytöpaikkojen lukumäärä ei siis vastaa löydettyjen esineiden määrää.

Inventoinnissa löydettiin tai saatiin tietoon 29 ennestään tuntematonta kiinteää muinaisjäännöstä, joista kolme on pyyntikuoppakohteita ja loput 26 ovat kivikautisia asuinpaikkoja. Lisäksi inventoinnissa löytyi kuusi mahdollista kivikautista asuinpaikkaa, joilta löytyi vain yksi tai kaksi kvartsia eikä niitä pystytty varmuudella määrittämään kivikautisiksi asuinpaikoiksi. Lisäksi tietoon tuli yksi kiviesineiden löytöpaikka. Ennestään tunnettujen muinaisjäännösten laajuutta pyrittiin määrittelemään mahdollisuuksien mukaan. Muutamassa tapauksessa tässä onnistuttiin. Säynätharjun mahdollisesti rautakautisella asuinpaikalla todettiin kuopanteita säilyneen useampia kuin edellisessä inventoinnissa oli havaittu ja Haukitaipaleen, Rantalan ja Mäntyranan asuinpaikat osoittautuivat aiempaa luultua laajemmiksi. Merkittävin havainto vanhalta kohteelta lienee kuitenkin Kangasniemen asuinpaikan laajuuden määrittely. Kohteella todettiin ainakin viisi asumuspainannetta ja lisäksi asuinpaikkaan liittyy ainakin 15 pyyntikuopan järjestelmä.

Inventoinnissa löydettyistä uusista asuinpaikoista vain Multaharju 1:n asuinpaikalta löytyi keramiikkaa, muiden kohteiden löytömaterialiaali on kvartsin, kivilaji-iskosten ja palaneen luun varassa. Tosin Vaajavirran asuinpaikalta saaduissa löydöissä on tyypillistä kampakeramiikkaa ja Haukitaipaleen vanhalta asuinpaikalta löytyi pala tunnistamatonta keramiikkaa. Multaharju 1:n keramiikka lienee kampakeramiikkaa, joko tyypillistä tai myöhäistä kampakeramiikkaa. Korsunlahden asuinpaikalla havaittiin tien pinnalla mahdollisesti punamultaa.

Inventoinnin jälkeen asumuspainanteita tunnetaan nyt lukuisilta Rautalammin asuinpaikoilta. Ennestään tiedossa olevat kohteet ovat: Kangasniemi (5 kpl), Tahvola (1 kpl), Oikarinlampi (6 kpl) ja Härkäniemi (4 kpl). Inventoinnissa havaitut asumuspainannekohteet ovat: Mustikainen (1 kpl), Lohenharju 2 (1 kpl), Loukonlampi 1 (1 kpl), Loukonlampi 2 (6 kpl), Kaivolammenkannas (1 kpl), Multaharju 1 (1 kpl), Multaharju 2 (1 kpl) ja Aumaharju (2 kpl). Rautalammilta on siis löydetty jo 30 asumuspainannetta.

Pyyntikuoppia löydettiin neljältä kohteelta, joista yksi yhdistettiin Kangasniemen kivikautisen asuinpaikan kanssa muinaisjäännösryhmäksi. Kangasniemestä vajaa puoli kilometriä itäkaakkoon on Kangasharjun pyyntikuoppajärjestelmä, jossa on 17 pyyntikuoppaa aivan Vääräpuron asuinpaikan vieressä. Pyyntikuopat ja mainitut asuinpaikat ovat Sonkarista Niiniveteen kulkeneen muinaisen vesireitin Sonkarin puoleisessa päässä. Muita pyyntikuoppakohteita on Tuiskulammen rannalla ja Koskelokankaalla.

Löydöt: KM 35583-35622

Kenttätyöaika: 1.-19.8.2005

Tutkimuskustannukset: Museovirasto, arkeologian osasto

Tutkimusraportti: Petro Pesonen 16.1.2005 Museoviraston arkeologian osaston arkistossa

Sisällysluettelo

Johdanto	1
Rautalammin sijainti ja maantiede	1
Topografia.....	1
Vesistöhistoria ja muinainen asutus.....	2
Rautalammin arkeologinen tutkimushistoria.....	5
Inventoinnin kenttätyöt.....	6
Inventoinnin tulokset.....	8
Raportin rakenne	10
Yleiskartat	11
Kiinteät muinaisjäännökset.....	11
Tentatiivikohteet.....	12
Irtolöytöpaikat	13
Suojelukohdeluettelo – Rautalammin kiinteät muinaisjäännökset	14
Löytöluettelo	39
Löytötaulukko.....	39
Rautalammilta tai mahdollisesti Rautalammilta löydetyt esineet.....	44
Historiallisen ajan löytöjä Rautalammilta	45
Esineitä, jotka ovat ns. kivikauden lappuluettelossa ja muissa luetteloissa Rautalammin kohdalla, mutta ovat löytyneet naapurikunnista	45
Konnevedeltä	45
Vesannolta.....	46
Kuva- ja negatiiviluettelo.....	47
Dialuettelo	49
Luettelo kohteista peruskarttalehdittäin.....	51
Kohdehakemisto	52
Kohdekuvaukset karttaotteineen.....	55
Kiinteät muinaisjäännökset (kohteet 1-64).....	55
Tentatiivikohteet (kohteet 65-81).....	190
Irtolöytöpaikat (kohteet 82-142).....	224
Valokuvataulut.....	341

Johdanto

Rautalammin kunnan muinaisjäännösten inventointi toteutettiin Museoviraston toimesta, arkeologian osaston omilla budjettivaroilla. Muut Museoviraston omat kuntainventoinnit vuonna 2005 tehtiin Paimiossa, Korpilahdella, Nivalassa, Hangossa, Lemillä ja Suomenniemellä.

Rautalammin arkeologinen inventointi oli luonteeltaan perusinventointi, joka tarkoittaa ennestään tunnettujen kiinteiden muinaisjäännösten ja irtolöytöpaikkojen tarkastamista sekä uusien etsimistä. Inventointi palvelee paitsi muinaisjäännössuojelua ja arkeologista tutkimusta, myös kaavoitusta pyrkimällä etsimään ja rajaamaan muinaisjäännösalueita kunnan alueella. Inventoinnilla pyritään ehkäisemään ennalta tilanteita, joissa rakentaja tai muu maankäyttäjä kohtaa ennestään tuntemattoman muinaisjäännöksen ja siitä mahdollisesti aiheutuvat keskeytykset rakennustöissään. Koska edellisessä, Eero Muurimäen v. 1975, Rautalammissa tekemässä perusinventoinnissa oltiin keskitytty vanhojen irtolöytöpaikkojen tarkastamiseen ja Kuopion museon johtaja Jouko Aroaho oli tarkastanut suuren osan ennestään tunnetuista kiinteistä muinaisjäännöksistä 1980-1990-luvuilla, pystyttiin tässä inventoinnissa keskittymään ennestään tuntemattomien kiinteiden muinaisjäännösten etsimiseen.

Rautalammin inventointi aloitettiin viikon työskentelyllä jo v. 2004, jolloin inventoitiin Vaajasalmen kylässä Nokisenkosken ja Hämeenniemen rantaosayleiskaava-alueet ja lisäksi tehtiin muutama tarkastusmatka muillekin kohteille. Koska inventointi oli tarkoitettu kuukauden mittaiseksi ”normaaliinventoinniksi”, kunnan koosta riippumatta, oli vuodelle 2005 jäljellä kenttätöihin vain kolme viikkoa. Vuoden 2005 inventointi suoritettiin siten Rautalammissa 1.-19.8.2005 välisenä aikana. Inventointi suoritettiin perinteisenä maainventointina. Rautalampi on hyvin vesistörikas kunta, mutta koska inventointibudjetissa ei ollut lainkaan ylimääräistä rahaa, vesille ei ollut mahdollista päästä. Toisaalta myöskään aika ei olisi riittänyt tähän. Inventoinnin jälkityöt on tehty joulukuun 2005 ja tammikuun 2006 aikana.

Rautalammin sijainti ja maantiede

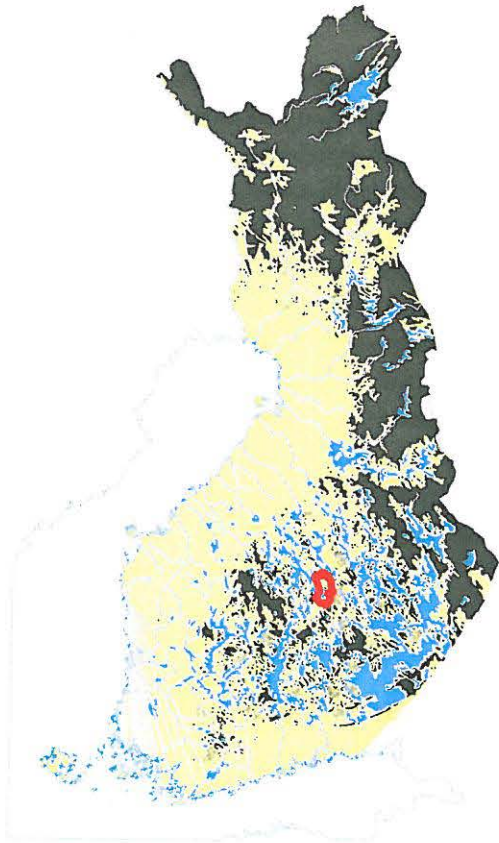
Topografia

Rautalammin kunta sijaitsee Pohjois-Savon länsiosassa, ns. Sisä-Savossa, johon kuuluvat Rautalammin lisäksi Suonenjoki, Karttula, Tervo ja Vesanto. Rautalammita on matkaa Kuopioon 65 km, Jyväskylään 95 km ja Helsinkiin 350 km. Kunnan pinta-ala on 762 km², josta vettä on lähes kolmasosa. Rautalammin rajanaapureita ovat Pohjois-Savossa Suonenjoki, Tervo ja Vesanto, Keski-Suomessa Konnevesi ja Hankasalmi sekä Etelä-Savossa Pieksänmaa. Nykyinen Rautalampi on vain pieni tynkä entisen alueensa itälaidassa, sillä entinen suurpitäjä on laajimmillaan ulottunut ”Hankavedeltä ja Armisvedeltä Pihtiputaalle sekä Pielaveden pohjoiskulmalta Saarijärvelle”¹

Rautalampi on kallioperältään rajavyöhykkeellä, sillä kunnan itäpuolella on liuskevyöhyke ja länsipuolella taas laaja graniittialue. Rautalammin eteläosan muodostavat graniitit ja dioriitit, kun taas kunnan pohjoisosassa on etupäässä gneissia. Liikkuvan mannerjään alla syntyi jäätikön virtaussuuntaisia selänteitä eli drumliineja, jollaisia ovat mm. Murtovuori, Palvavuori, Korsuvuori ja Kivimäenkalio kunnan pohjoisosassa sekä Vihtaniemi, Kiviniemi ja Rastinpää kunnan keskiosissa. Jääkauden lopun sulamisvaiheissa syntyivät harjut, joista merkittävin harjujakso Rautalammin puolella alkaa Kievimäjärven Säynätharjulta ja jatkuu Lohenharjun kautta Joutenniemelle, siitä edelleen Markkasenkaalle, Vennamonkankaalle ja Heimosenkankaalle, Valkeisenharjua ja Liimattalanharjua pitkin Korpi-

¹ Veijo Saloheimo: Rautalammin historia. 1959 s. 7.

järvelle ja sieltä edelleen Rautalampi-järven etelärantaa pitkin kirkonkylälle. Muita esihistoriallisen asutuksenkin kannalta otollisia pienempiä hiekkamuodostumia on Sonkarin ja Niiniveden muinoin yhdistäneen Vääräpuron vesireitin varrella ja Loanniemessä, Vaajasalmella (Joutenniemi-Hämeenniemi) ja Armisveden pohjoisrannalla Laajankankaalla.²



Rautalammin sijainti punaisella värillä. Vedenkoskemattomat alueet mustalla värillä.

Vesistöhistoria ja muinainen asutus

Kunnan alue oli jään vetäytymisen jälkeen aluksi Yoldia-meren saaristoa, jonka rannat olivat kunnan luoteisosassa 150 metrin ja kaakkoisosassa 140 metrin korkeudella. Nämä vedenkoskemattomat saarten laet jäivät moreenin peittoon ja ovat nykyään lähinnä mustikkatyypin metsää, enimmäkseen kuusikkoja. Yoldia-meren ja Ancylyus-järven aikana vesi laski maan kohotessa kunnes alueen kaikki vedet lopulta kuroutuivat Ancylyus-järvestä itsenäisiksi järviksi. Veden pinnan laskeminen lakkasi kuroutumiseen ja syntyneissä järvialtaissa alkoivat puolestaan vedet kohota. Tämä johti siihen, että aiemmin muodostuneet Päijänteen, Keiteleen ja Koliman esivaiheet yhdistyivät toisiinsa muodostaen Muinainen-Päijänteen, joka oli maksimikorkeudessaan n. 5000 eKr., n. 106-107 m mpy kunnan luoteisosissa ja n. 100 m mpy kunnan kaakkoisosissa. Muinainen-Päijänne puhkaisi tuolloin uuden uoman Heinolanharjulla ja vesi lähti laskuun koko altaassa. Maanpinnan jatkuvan kallistumisen vuoksi järvialtaat ovat hiljaksen erkaantuneet Muinainen-Päijänteen yhteydestä, jonka jälkeen ne ovat eläneet kukin omaa historiaansa. Muinainen-Päijänteestä kuroutuivat mm. Vahvanen, Myhinjärvi, Pieni-Myhi, Konnevesi, Sääksjärvi, Niinivesi, Kiesimä ja Sonkari.³

² Mikko Raatikainen 1985: Rautalammin luonnon synty. Teoksessa Rautalammin kirja.

³ Raatikainen 1985; Olli Ristaniemi 1985: Keski-Suomen muinaisrannat. Keski-Suomen seutukaavaliitto. Julkaisu nro 73, sarja B.

Joukko järviä oli kuitenkin kuroutunut Yoldia-merestä tai Ancylyl-järvestä jo niin korkealla tasolla, etteivät ne koskaan yhdistyneet Muinais-Päijänteeseen. Tällaisia järviä ovat Rautalammillä Armisvesi (106 m mpy), Vihtanen (107 m mpy), Korppinen (105 m mpy), Ahveninen (111 m mpy), Mehtiö (108 m mpy), Oinasjärvi (123 m mpy) ja todennäköisesti myös pieni Syväjärvi (104 m mpy). Altaat ovat siis erkaantuneet mikä milloinkin, todennäköisesti pääasiassa Ancylyl-aikana, ja niillä on ollut sen jälkeen oma järven muodosta ja ennen kaikkea laskujoen sijainnista riippuvainen kehityshistoriansa. Armisveden historiaa on selvitelty hieman muita tarkemmin. Timo Sepänmaan mukaan Armisveden alueella on muinaisrantoja ainakin kolmella tasolla, joista ylimmät 120-130 m mpy tasolla liittyvät Ancylyl-järveen. Toinen, n. 110-113 m mpy tasolla oleva, heikommin erottuva törmä saattaa liittyä aikaan, jolloin Rautalammin Sapelin luona ollut Matkuslammen kautta Vahvaseen laskenut uoma on ollut toiminnassa. Mahdollisesti nykyinen, järven eteläosassa oleva Suolikosken lasku-uoma on myös toiminut jo tuolloin. Kolmas törmä erottuu selvästi kaikkialla järven ympärillä vajaa 1,5 metriä järven nykypinnan yläpuolella. Järveä on laskettu 1930-luvulla. Armisveden ainoa Rautalammin puolella sijaitseva asuinpaikka Laajansuolla liittyy Armisveden keskimmäiseen rantavaiheeseen. Hankasalmelta on epävarmoja merkkejä asutuksesta jo aiemmasta rantavaiheesta, mutta suurin osa kohteista on kuitenkin nuorimmalla muinaisrannalla. Löydöt viittaavat siihen, että Armisveden pinta pysyi suunnilleen samana vuosien 4000 eKr. ja 1930 jKr. välisen ajan. Laajansuon asuinpaikka on melko varmasti mesoliittinen.⁴

Keskeistä esihistoriallisten asuinpaikkojen löytämisessä on vesistöhistoriasta johtuen tiedostaa että Muinais-Päijänteen transgressio on mitä todennäköisimmin tuhonnut ne Ancylyl-järven laskevalla rannalla ja Muinais-Päijänteen nousevalla transgressiorannalla sijainneet kivikautiset asuinpaikat, jotka ovat Rautalammin luoteisosassa alle 106 m mpy korkeudella ja kunnan kaakkoisosassa alle 100 m mpy korkeudella. Tästä seuraa myös se, että asuinpaikat, jotka ovat kunnan luoteisosassa alle 106 m mpy ja kaakkoisosassa alle 100 m mpy, ovat Muinais-Päijänteen transgressiohuippua nuorempia. Alueen lukuisista järvistä tarkemmin on selvitetty Iisveden-Niiniveden altaan historiaa. Timo Jussilan mukaan allas on erkaantunut Ancylyl-järvestä n. 7600 eKr. Kerkonkosken-Sonkarin väliltä ja Muinais-Päijänteen tulva saavutti järvet n. 5500 eKr. päättyen Heinolanharjun puhkeamiseen n. 5000 eKr. järvien erkaantuessa jälleen Päijänteen yhteydestä. Kallistuma-akseli eli lasku-uoman sijainti Vaajasalmella on johtanut siihen, että Vaajasalmen luoteispuolella vesi on hitaasti laskenut ja kaakkoispuolella noussut.⁵ Niinpä kivikautiset asuinpaikat sijaitsevat Vaajasalmen tienoilla pääasiassa aivan nykyrannoilla ja Vaajasalmen eteläpuolella ne ovat osin jopa veden alla. Niiniveden-Iisveden asuinpaikat Rautalammillä lienevät pääasiassa Muinais-Päijännettä nuorempia asuinpaikkoja.

Sonkari- ja Kiesimä -järvet ovat 101 m mpy korkeudella eli muutamaa metriä korkeammalla kuin Niinivesi (98 m mpy) ja Konnevesi (95 m mpy). Seuraava Kiesimän, Sonkarin ja Vesantojärven vesistöhistoria on Timo Jussilan kirjoittama.⁶ Kertomuksessa kosketellaan myös Konneveden vesistöhistoriaa.

”Kiesimä kuroutui Kerkonkosken kohdalta Ancylyl-järvestä n. 9200 vuotta sitten. Hivenen myöhemmin järvi erottui kokonaan omaksi altaakseen Ancylyl-järvestä Kiesimän-Konneveden kannaksen kohdalta Nurkankylässä. Tämän jälkeen on järvellä ollut oma historiansa. Kuroutumisvaiheessa, vedentason ollessa nykyisellä tasolla Kerkonkosken kohdalla, oli vesi altaan pohjoispäässä Vesannon taajaman tienoilla nykyisellä n. 109 metrin korkeustasolla. Vedentaso on pysynyt Kerkonkoskella (tai Nurkankylässä) lasku-uoman kohdalla samana lähes parin vuosituhannen ajan, kun taas muualla vesi

4 Timo Sepänmaa 1998: Hankasalmen Armisveden rantakaava-alueen muinaisjäännösten inventointi. Käsikirjoitus, Museoviraston arkeologian osaston arkisto.

5 Timo Jussila 2001: Suomenjoen Suonteenselän-Paasveden ja Iisveden rantaosayleiskaava-alueiden muinaisjäännösinventointi heinäkuussa 2001. Käsikirjoitus, Museoviraston arkeologian osaston arkisto.

6 Timo Jussila 2000: <http://wwwi.ymparisto.fi/psavo/kylilla/vesisto.htm>

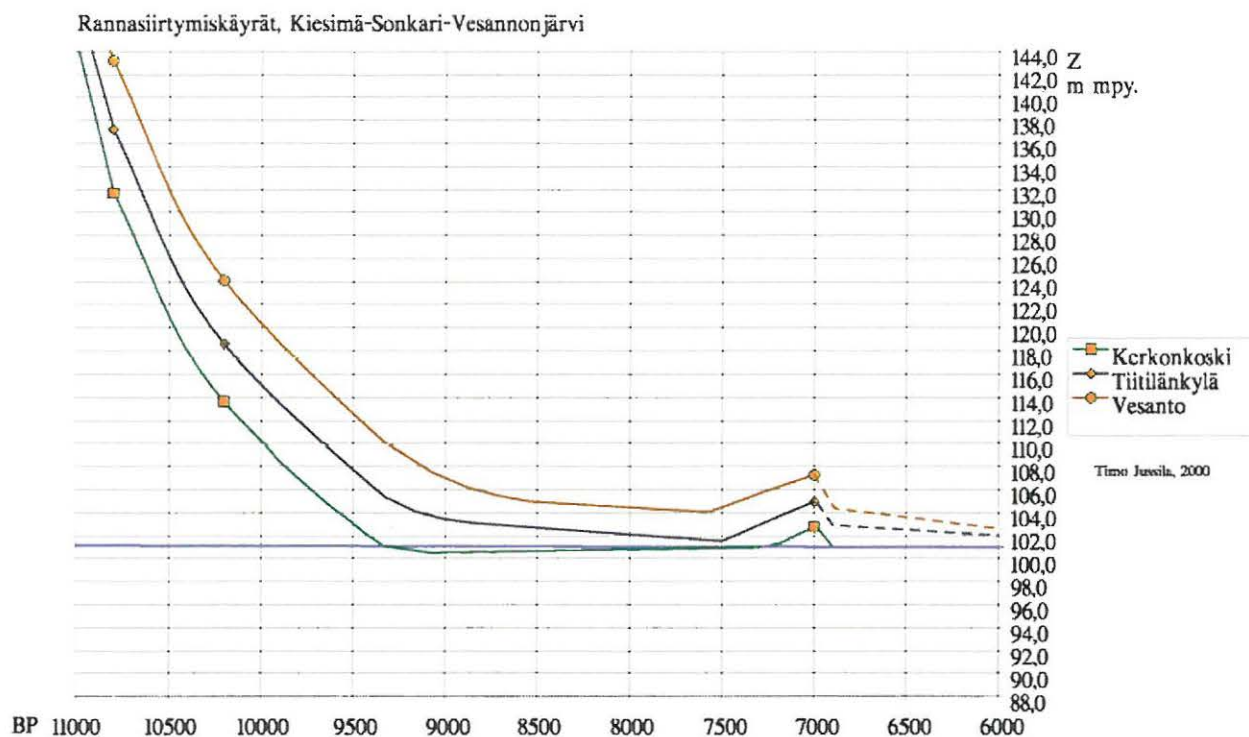
on hiljalleen laskenut. Saman aikaan vedentaso Iisvedellä ja Konnevedellä edelleen laski Ancylus-järvessä jopa nykyistä vedentaso alemmaksi. Kerkonkosken kohdalla Iisvesi lienee laskenut n. 8 m nykyistä alemmaksi ja Pohjoinen Konnevesi pari metriä nykyistä alemmalla tasolle. Päijänteen ja Keiteleeseen kurouduttua Ancylus-järvestä n. 8800 vuotta sitten alkoi Muinais-Päijänteessä tulva (koska lasku-uoma sijaitsi altaan nopeimman maankohoamisen alueella pohjoisessa).

Noin 7300-7200 vuotta sitten Päijänteen tulva ylsi Kiesimään Kerkonkoskella. Tällöin Kiesimän-Vesannonjärven allas "menetti itsenäisyytensä" ja liittyi osaksi Muinais-Päijännettä. Päijänteen puhkaistua uuden lasku-uoman etelään 5000 vuotta sitten, vesi laski aluksi nopeasti (kuinka nopeasti ja kuinka paljon?), jolloin Kiesimä-Vesannonjärvi jälleen itsenäistyi omaksi altaaksi. Tämän jälkeinen vedentason kehitys on otaksuman varassa, mutta todennäköisesti vesi laski hiljalleen nykytasoonsa, vedentason Kiesimän alueella pysyessä jokseenkin nykyisellä tasolla. Päijännevaiheen korkein ranta on Kerkonkoskella 103 m tasolla ja Vesannolla 107 m tasolla.”

Jussilan ilmoittamat Muinais-Päijänne korkeudet poikkeavat hieman Olli Ristaniemen tutkimuksista. Ristaniemen piirtämän Muinais-Päijänne –kartan⁷ mukaan Muinais-Päijänteen korkein ranta on Kiesimällä, Sonkarilla ja Pohjois-Konnevedellä 105-106 m mpy tienoilla ja Etelä-Konnevedellä 102-103 m mpy tienoilla. Oheisen rannansiirtymiskäyrän ja em. tietojen perusteella voidaan kuitenkin sanoa, että Kiesimällä, Sonkarilla ja myös Pohjois-Konnevedellä alle 104-105 m mpy korkeudella sijaitsevat asuinpaikat ovat todennäköisesti Muinais-Päijänteen maksimivaiheen jälkeiseltä ajalta eli nuorempia kuin 5000 eKr. ja sitä korkeammalla olevat taas vanhempia kuin 7500 eKr. Tällä välillä kivikautiset asuinpaikat ovat todennäköisesti huuhtoutuneet transgression aikana. Kaikki toistaiseksi alueelta tunnetut asuinpaikat ajoittunevat edellä olevan perusteella nuoremmiksi kuin 5000 eKr.

Varsin mielenkiintoinen vesistöhistoriankin kannalta on Sonkarin ja Niiniveden Muinais-Päijänne-vaiheessa yhdistänyt vesireitti, joka alkaa Sonkarin itärannalta, Vihtajoelta ja Vihtajärvestä jatkuen Vääräpuron, Vääräsuon ja Väärälammen sekä Ukonsuon kautta Niiniveden Korsunlahdelle. Nykyään tämä muinainen uoma on muutaman lammen, suon ja puron muodostama ketju, mutta n. 103-104 m mpy korkeusvaiheessa vesireitti on ollut toimiva. Niinpä onkin mielenkiintoista, että reitin varrelta löytyi inventoinnissa useita kivikautisia asuinpaikkoja 104-105 m mpy korkeudelta. Todennäköisesti nämä siis ovat Muinais-Päijänteen maksimin ajoilta.

7 Olli Ristaniemi 1985: Keski-Suomen muinaisrannat. Liitekartta III.



Koska Etelä-Konneveden ja Hankaveden lasku-uoma on altaiden luoteispäässä, ovat järvet luultavasti tulvineet vielä Muinais-Päijänteen transgression jälkeenkin etenkin kaakkoisrannoiltaan. Tämän vuoksi alueelta ei juurikaan tunneta kivikautisia asuinpaikkoja ja esimerkiksi Kes-kushiekan asuinpaikka Konneveden länsirannalla on todennäköisesti huuhtoutunut. Samoin Timo Jussila toteaa Hankaveden inventointikertomuksessaan, että lähes kaikki asuinpaikat sijaitsevat aivan nykyisen rannan tasossa. Talliniemen asuinpaikka sijaitsee korkeammalla ja todennäköisesti se ajoittuikin Ancyclus-aikaiseksi.

Rautalammin arkeologinen tutkimushistoria

Rautalammin alueella on siis tehty jo aiemmin arkeologinen inventointi. Sen suoritti Kuopion museon toimiksiannosta Eero Muurimäki v. 1975. Inventointia täydensi Kuopion museon johtaja Jouko Aroalho 1980-luvulla ja inventointikertomus on koottu molempien tiedoista v. 1989. Näiden tutkimusten ansiosta on olemassa varsin hyvät tiedot aiemmin tunnetuista muinaisjäännöksistä ja irtolöytöpaikoista.

Lähtökohtana inventoinnissa oli v. 1975/1989 muinaisjäännösten inventointi, jossa luetellaan siihen mennessä tunnetut kiinteät muinaisjäännökset ja irtolöytökohteet sekä inventoinnissa löydetyt muinaisjäännökset ja vastaanotetut irtolöydöt. Ennen inventointia kunnasta tunnettiin vain kaksi esihistoriallista kiinteää muinaisjäännöstä: Hakalan kivikautinen asuinpaikka, jonka totesi Lauri Pohjakallio v. 1974 ja Säynätharjun mahdollisesti rautakautinen asuinpaikka, jota tutki jo Aarne Europaeus v. 1927. Muurimäen ja Aroalhon inventoinnin jälkeen pitäjästä tunnettiin 14 muinaisjäännöstä: 11 kivikautista asuinpaikkaa (Hakala, Haapalahti, Haukitaival, Onnela, Jokivarsipelto, Vaalijala (Kuutinharju), Rantala, Myhinkoski 1, Myhinkoski 2, Myhinniemi, Myhinranta), lapinraunio (Karhunniemi), kuppikallio (Eetunkuja) ja em. Säynätharjun mahdollisesti rautakautinen asuinpaikka. Rantalan ja Kuutinharjun asuinpaikoilta on löytynyt tyypillistä kampakeramiikkaa. Lisäksi inventointikertomuksessa luetellaan 51 esihistoriallista löytöpaikkaa ja mainitaan joukko esineitä, joiden tarkempaa löytöpaikkaa ei ole tiedossa.

Inventoinnin jälkeen Rautalammin muinaisjäännösten määrä on kasvanut tasaisesti 1990-2000 – luvuilla. Vuonna 1991 paikalliset arkeologian harrastajat löysivät Aittolahden rantakvartiasuinpaikan ja samana vuonna Jouko Aroalho kävi varmistamassa Mäntyranan asuinpaikan, jolta mökkiläinen oli tuonut mm. tyypillistä kampakeramiikkaa. Marjut Jalkanen-Mäkelä löysi kaksi asuinpaikkaa v. 1993 (Murto ja Keskushiekka). Vuonna 1995 löytyi Hämeenniemen merkittävä kivi- ja rautakautinen asuinpaikka, josta tosin ensimmäiset löydöt oli tehty jo 1950-luvulla. Kohteella tehtiin sittemmin koekaivauksia Simo Vanhatalon johdolla v. 2001. Paikalta on löytenyt tyypillistä kampakeramiikkaa, Pöljän keramiikkaa, Luukonsaaren keramiikkaa ja karkeasekoitteista rautakautista keramiikkaa. Vuonna 1996 Jouko Aroalho löysi Härkäniemen, Talliniemen ja Joutenniemen asuinpaikat ja vuonna 1999 Tahvolan ja Kangasniemen asuinpaikat. Joutenniemestä ja Härkäniemestä on löytenyt asbestikeramiikkaa ja Härkäniemessä, Tahvolassa ja Kangasniemessä useita asumuspainanteita. Edellisenä vuonna, 1998, Timo Sepänmaa löysi Hankasalmen Armisveden inventoinnin yhteydessä Laajansuon mesoliittisen asuinpaikan.

Vuonna 2004 tehtiin Hankasalmen rantakaavoituksen vuoksi arkeologinen inventointi, jonka suoritti Timo Jussila. Järven rannoilta ja saarilta löytyi tällöin neljä kivikautista asuinpaikkaa (Sirkanlahti, Punasaari, Peurasaari, Kanasaari) ja lisäksi Pohjois-Savon ensimmäinen tunnettu kalliomaalaus Tausunlinnan seinämästä. Samana vuonna suoritettiin myös ensimmäinen osa Museoviraston arkeologian osaston omilla budjettivaroilla tehtävästä kunnan perusinventoinnista, joka kohdennettiin Vaajasalmen Nokisenkosken ja Hämeenniemen rantakaava-alueille. Inventoinnissa löytyi kolme kivikautista asuinpaikkaa (Härkäniemi 2, Luodelahti, Kangaslahti). Lisäksi inventoinnissa ja sen yhteydessä todennettiin kaksi Jouko Aroalhon aiemmin löytämää asuinpaikkaa (Oikarinlampi, Korpijärvi-Honkaharju). Oikarinlammen asuinpaikalla on tyypillistä kampakeramiikkaa ja kuusi asumuspainannetta.

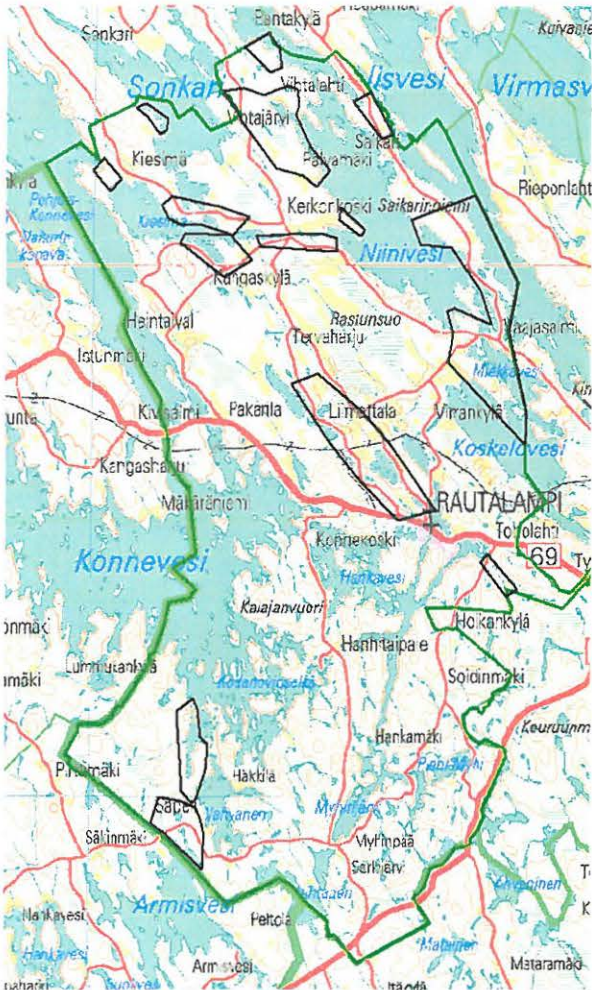
Inventoinnin kenttätyöt

Rautalammin inventointi tehtiin 1.-19.8.2005. Yhtenä päivänä inventoimassa oli apuna Kuopion museon johtaja Jouko Aroalho (18.8.2005). Lisäksi Aroalho löysi inventoinnin aikana ohikulkumatkallaan yhden kivikautisen asuinpaikan (Vääräpuro).

Inventointia rajattiin alueen laajuudesta, inventointiajan niukkuudesta ja ennestään tunnettujen irtolöytöjen runsaudesta johtuen siten, että inventoinnissa keskityttiin uusien kohteiden etsimiseen. Tähän vaikutti mm. se, että Eero Muurimäen ja Jouko Aroalhon 1975/1989 inventointikertomuksessa irtolöytöpaikat on käyty varsin kattavasti läpi mm. löytäjiä ja paikallisia haastatellen. Oli jokseenkin todennäköistä, ettei löytöpaikoista saisi nyt enää enempää tietoja kuin mitä Muurimäki ja Aroalho olivat saaneet. Pysin tarkastamaan kuitenkin kaikki ennestään tunnetut kiinteät muinaisjäännökset niiden kunnan ja laajuuden selvittämiseksi kuitenkin sillä rajauksella, että v. 2004 Timo Jussilan inventoimalla Hankaveden alueella ja allekirjoittaneen inventoimalla Vaajasalmen alueella en liikkunut. Inventointibudjetin niukkuudesta johtuen myöskään venettä ja venekuskia ei ollut mahdollista vuokrata, joten kaikki saaret jäivät inventointialueen ulkopuolelle. Yhtenä sateisena päivänä kävin tutkimassa Rautalammin museon kokoelmissa olevien löytöjen löytötietoja.

Inventointi aloitettiin Rautalammin eteläosista, jossa kahden päivän aikana käytiin läpi Armisveden ja Etelä-Konneveden sekä Myhjinjärven rantoja. Pian kuitenkin todettiin, että Etelä-Konneveden kivikoiset ja tiettömät maastot ovat niin hankalakulkuisia, ettei aika riitä niiden tarkastamiseen ja inventointi onnistuisi Konneveden itärannan mantereenkin osalta parhaiten veneellä, mihin taas ei ollut tässä työssä mahdollisuuksia. Tämän jälkeen siirryttiin tutkimaan Rautalammin kirkonkylän pohjoispuolella olevia alueita, jossa otollisimmiksi osoittautuivat kolme aluetta: 1) Rautalampi –järven ympäristö

ja pienet järvet siitä luoteeseen (varsinkin Korpijärvi), 2) Kiesimä-järven etelärannalla oleva Joutenniemi ja 3) Sonkari-järven ja Niiniveden välissä ollut muinainen Vihtajärven-Väärälammen vesireitti. Muuallakin luonnollisesti inventoitiin ja mm. Vaajasalmen Joutenniemi kierrettiin nyt kokonaan, samoin Saikarinniemi Iisveden ja Niiniveden välissä inventoitiin. Oheiseen karttaan on hahmoteltu kattavimmin inventoidut alueet.



Inventoinnissa kattavimmin läpikäydyt alueet

Inventoinnin menetelminä olivat ennestään tunnettujen kohteiden osalta lähinnä niiden sijainnin määrittäminen ja kunnan toteaminen, joissakin tapauksissa myös laajuuden uudelleen arviointi uusien löytöjen pohjalta. Kokonaan tarkastamatta v. 2004-2005 inventointien aikana jäivät Haapalahden, Jokivaripellon, Vaalijalan (Kuutinharju), Myhinkoski 1-2:n ja Myhinniemen asuinpaikat sekä Karhunien lapinraunio sekä Hankaveden alueella olevat kohteet, jotka Timo Jussila on löytänyt/tarkastanut v. 2004.

Uusia kohteita etsittiin pintahavainnoin ja koekuopituksin. Etsinnän painopisteessä olivat kivi- ja varhaismetallikautiset pyyntikulttuurin asuinpaikat, joten huomio kohdistui ennen kaikkea hiekkakankaisiin muinaisten ja nykyisten vesien äärellä. Koska inventointi tehtiin kesällä, lähes kaikki peltoalueet jäivät tarkastamatta. Toisaalta pelloilla sijaitsevat muinaisjäännökset eivät liene muutenkaan kovin tärkeitä suojelun tai tutkimuksen kannalta.

Inventoinnin tulokset

Ennen vuoden 2005 inventointia Rautalammilta tunnettiin 35 esihistorialliseksi kiinteäksi muinaisjäännökseksi tulkittavaa kohdetta, joista suurin osa oli kivikautisia asuinpaikkoja. Lisäksi tunnettiin yksi rautakautinen ja yksi moniperiodinen asuinpaikka, kalliomaalaus, lapinraunio ja uhrikallio. Niin sanottuja tentatiivikohteita eli muinaisjäännöksiä, jotka ovat ajaltaan ja tarkoitukseltaan sekä suojelustatukseltaan epämääräisiä, oli tiedossa 11 kappaletta. Ne ovat pääasiassa mahdollisia kivikautisia asuinpaikkoja eli kohteelta on löytynyt niin vähän löytöjä, ettei niitä voi varmuudella pitää kivikautisen asuinpaikan jäänteinä tai arkeologi ei ole tarkastanut kohdetta. Lisäksi tentatiivikohteiden joukossa on epämääräisiä kuoppia, hiilimiiluja, mahdollinen lapinrauniohavainto sekä historiallisen ajan kirkonpaikka. Esihistoriallisia irtolöytöpaikkoja kunnasta tunnettiin ennen inventointia 60 kpl – lisäksi ilman tarkempia löytötietoja oli peräti 40 esinettä, joista on erillinen luettelo inventointikertomuksen yhteydessä. Samoin on tehty luettelo joistakin historiallisen ajan löydöistä ja sellaisista esineistä, jotka ovat ns. kivikauden lappuluettelossa ym. luetteloissa (Museoviraston arkeologian osaston arkistossa) Rautalammin kohdalla, mutta ovat löytyneet naapurikunnista (s. 44-46). Mainittakoon vielä, että joiltakin löytöpaikoilta on useampia kuin yksi esine. Löytöpaikkojen lukumäärä ei siis vastaa löydettyjen esineiden määrää.

Laji	ajoitus	ennestään tunnetut	inventoinnissa löydetyt	yhteensä
<i>kiinteät muinaisjäännökset⁸</i>				
asuinpaikka	kivikautinen	30	26	56
asuinpaikka	kivi- ja rautakautinen	1		1
asuinpaikka	rautakautinen	1		1
lapinraunio	varhaismetallikautinen	1		1
uhrikivi tai -kallio	rautakautinen	1		1
pyyntikuoppakohde	esihistoriallinen		3	3
kalliomaalaus	esihistoriallinen	1		1
	yhteensä	35	29	64
<i>tentatiivikohteet</i>				
asuinpaikka	kivikautinen	7	6	13
painanne tai kuoppa	ajoittamaton	1		1
tervahauta/hiilimiilu	historiallinen	1		1
lapinraunio?	varhaismetallikautinen?	1		1
kirkonpaikka	historiallinen	1		1
	yhteensä	11	6	17
<i>irtolöytöpaikat</i>				
löytöpaikka	kivikautinen	56	1	57
löytöpaikka	rautakautinen	1		1
löytöpaikka	kivi- ja rautakautinen	3		3
	yhteensä	60	1	61
	kaikki yhteensä	106	36	142

Inventoinnissa löydettiin 29 ennestään tuntematonta kiinteää muinaisjäännöstä, joista kolme on pyyntikuoppakohteita ja loput 26 ovat kivikautisia asuinpaikkoja. Yksi asuinpaikoista on Jouko Aroalhon inventoinnin aikana löytämä (Vääräpuro) ja yksi todennettiin rautalampilaisen Eero Jalkasen tiedonannon perusteella (Vaajavirta). Lisäksi inventoinnissa löytyi kuusi mahdollista kivikautista asuinpaikkaa, joilta löytyi vain yksi tai kaksi kvartsia eikä niitä pystytty varmuudella määrittämään kivikautisik-

⁸ Muinaisjäännösryhmän ollessa kyseessä, on kohde luokiteltu taulukkoon "pääkohteensa" mukaan, ts. yhden asuinpaikan yhteydessä on myös pyyntikuoppajärjestelmä (Kangasniemi).

si asuinpaikoiksi. Eero Jalkasen kotitaltaan löytämät esineet muodostavat ainoan tietoon tulleen uuden irtolöytöpaikan (Hiekkaranta).

Vuonna 2005 löytyneistä 26 asuinpaikasta suurin osa löytyi ”osittain tuhoutuneena” eli äestetyltä metsäalueelta (5 kpl), kesämökin rakennustyömaalta (1 kpl), hiekkakuopan reunasta (2 kpl), pellolta (2 kpl) ja tien leikkauksesta tai tien pinnalta (6 kpl). On kuitenkin merkittävää että yhdeksän muinaisjäännöstä löytyi myös koekuoppalöytöjen perusteella. Se on muinaisjäännösten suojelun ja tutkimuksenkin kannalta tärkeää, sillä asuinpaikat ovat ehjiä.

Ennestään tunnettujen muinaisjäännösten laajuutta pyrittiin määrittelemään mahdollisuuksien mukaan. Muutamassa tapauksessa tässä onnistuttiin jollain lailla. Säynätharjun mahdollisesti rautakautisella asuinpaikalla todettiin kuopanteita säilyneen useampia kuin edellisessä inventoinnissa oli havaittu ja Haukitaipaleen, Rantalan ja Mäntyranan asuinpaikat osoittautuivat aiempaa luultua laajemmiksi. Merkittävin havainto vanhalta kohteelta lienee kuitenkin Kangasniemen asuinpaikan laajuuden määrittely. Kohteella todettiin ainakin viisi asumuspainannetta ja lisäksi asuinpaikkaan liittyy ainakin 15 pyyntikuopan järjestelmä.

Inventoinnissa löydetyistä uusista asuinpaikoista vain Multaharju 1:n asuinpaikalta löytyi keramiikkaa, muuten löytömateriaali on kvartsin, kivilaji-iskosten ja palaneen luun varassa. Tosin Eero Jalkasen Vaajavirran asuinpaikalta keräämissä löydöissä on tyypillistä kampakeramiikkaa ja Haukitaipaleen vanhalta asuinpaikalta löytyi pala tunnistamatonta keramiikkaa. Multaharju 1:n keramiikka lienee kampakeramiikkaa, joko tyypillistä tai myöhäistä kampakeramiikkaa.

Inventoinnin jälkeen asumuspainanteita tunnetaan nyt lukuisilta Rautalammin asuinpaikoilta. Ennestään tiedossa olevat asumuspainannekohteet ovat: Kangasniemi (5 kpl), Tahvola (1 kpl), Oikarinlampi (6 kpl) ja Härkäniemi (4 kpl). Inventoinnissa havaitut asumuspainannekohteet ovat: Mustikainen (1 kpl), Lohenharju 2 (1 kpl), Loukonlampi 1 (1 kpl), Loukonlampi 2 (6 kpl), Kaivolammenkannas (1 kpl), Multaharju 1 (1 kpl), Multaharju 2 (1 kpl) ja Aumaharju (2 kpl). Yhteensä Rautalammilta on siis löydetty jo 30 asumuspainannetta.

Pyyntikuoppia löydettiin neljältä kohteelta, joista yksi yhdistettiin Kangasniemen kivikautisen asuinpaikan kanssa muinaisjäännösrühmäksi. Kangasniemestä vajaa puoli kilometriä itäkaakkoon on Kangasharjun pyyntikuoppajärjestelmä, jossa on 17 pyyntikuoppaa aivan Vääräpuron asuinpaikan vieressä. Pyyntikuopat ja mainitut asuinpaikat ovat Sonkarista Niiniveteen kulkeneen muinaisen vesireitin Sonkarin puoleisessa päässä. Muita pyyntikuoppakohteita ovat Tuiskulammin kaksi pyyntikuoppaa pienten Tuisku- ja Pirttilampien välisellä kannaksella sekä Koskelokankaan viisi pyyntikuoppaa Kie-simäjärven ja Konneveden välisellä kankaalla.

Lopuksi on mainittava vielä erikseen Korsunlahden kivikautinen asuinpaikka, joka sijaitsee em. muinaisen vesireitin Niiniveden puoleisella suulla. Täältä löytyi mökkitien pinnasta läikkä erittäin punaista maata, jota raaputettaessa löytyi kaksi punaiseksi värjäytynyttä kvartsi-iskosta ja yksi pala palanutta luuta. Punaista maata oli myös kahdessa muussa läikässä tien pinnalla parin metrin säteellä ensimmäisestä läikästä, joka oli kooltaan ehkä n. 50 x 50 cm. Ensimmäinen vaikutelma punaisesta maasta oli, että se olisi punamultaa. On toki mahdollista, että se on vain voimakkaasti punaiseksi palanutta maata tai jopa hyvin rautapitoista luonnollista maata. On ehkä syytä pitää kuitenkin mielessään sekin mahdollisuus, että Korsunlahdella olisi punamultahautoja.

Raportin rakenne

Raportissa kohteet on jaoteltu muinaisjäännösrekisterin mukaisesti kolmeen ryhmään: kiinteisiin muinaisjäännöksiin, irtolöytöpaikkoihin ja tentatiivikohteisiin. Tentatiivikohteissa ovat mm. hiilimiilut, kuopat ym. historiallisen ajan ja epämääräiset kohteet sekä mahdolliset kivikautiset asuinpaikat. Tämän raportin kohteiden järjestysnumerointi pätee vain tässä kertomuksessa. Lisäksi kohteilla on muinaisjäännösrekisterin numerointi, joka on kunkin kohteen yksilöllinen tunnus. Rautalammilla on sekä vanhan tyyppisiä, kolmiosaisia numerointeja (esim. 686-01-0002) että uuden tyyppisiä, yksiosaisia numerointeja (esim. 1000005065). Vanhassa numeroinnissa ensimmäinen numero ilmaisee kunnan, toinen muinaisjäännöksen lajin (1= kiinteä muinaisjäännös, 4= irtolöytöpaikka, 0= tentatiivikohde) ja kolmas kohteen juoksevan numeron kunnan sisällä. Uudessa numeroinnissa ei ole kunta- ja lajitunnusta, vaan koko Suomen kohteet ovat samassa juoksevassa numeroinnissa, jossa on lähdetty liikkeelle luvusta 1000000001. Yleiskartoissa esitetään Rautalammin kiinteät muinaisjäännökset (kartta s. 11), tentatiivikohteet (kartta s. 12) ja paikannettavissa olevat irtolöytöpaikat (kartta s. 13).

Kukin kohde esitellään raportissa omana kokonaisuutenaan ja kunkin kohteen perässä on ao. peruskarttaote. Kohteista esitetään perustiedot, joihin kuuluvat kylä-, kiinteistö-, peruskartta- ja koordinaattitiedot, löytö- ja tutkimustiedot sekä lyhyt kohteen kuvaus, joka on tiivitelmä kohteen aiemmista tutkimuskertomuksista ja inventoinnissa tehdyistä havainnoista. Tämä lyhyt kuvaus vastaa muinaisjäännösrekisterin pääsivun kohdekuvausta. Aiempia tutkimuskertomuksia ei pääsääntöisesti ole referoitu tai lainattu tutkimustiedoissa, sen sijaan vuoden 2005 tarkastuskertomus on kertomuksessa samassa muodossa kuin se on muinaisjäännösrekisterissä. Vuoden 2005 kertomukseen kuuluvat liitteet on mainittu kohdekuvausten lopuksi. Inventoinnissa kerätyt löydöt on luetteloitu Kansallismuseon kokoelmiin päänumeroille KM 35583-35622. Valokuvat on luetteloitu Msueoviraston arkeologian osaston kokoelmiin, diat ovat numeroilla 56781-58632 ja negatiivit numeroilla 139573-139625. Inventointiraportin lopussa on mustavalkokuvia negatiiveista skannattuina tulosteina.

Kiinteät muinaisjäännökset on luokiteltu vakiintuneen tavan mukaan kolmeen rauhoitusluokkaan, jotka ovat:

1. Niin arvokas muinaisjäännös, että sen säilyminen on turvattava kaikissa olosuhteissa. Tieteellisesti tai maisemallisesti merkittävä jäännös. Hyvä tyyppinsä edustaja.
2. Muinaisjäännöksen luonnetta tai ajoitusta ei voi selvittää ilman tarkempia tutkimuksia.
3. Täysin tuhoutunut muinaisjäännös tai kohde, jota tarkastuksen perusteella ei voi pitää rauhoituksen piiriin kuuluvana kiinteänä muinaisjäännöksenä.

Lienee syytä korostaa, että suojelun kannalta luokat 1 ja 2 ovat yhtä arvokkaita. Ainoastaan 3. luokan kohteet eivät ole rauhoitettuja, mutta niidenkin suhteen lopullisesta luokituksesta päättää Museovirasto. Irtolöytökohteisiin ja tentatiivikohteisiin luokittelua ei ole käytetty.

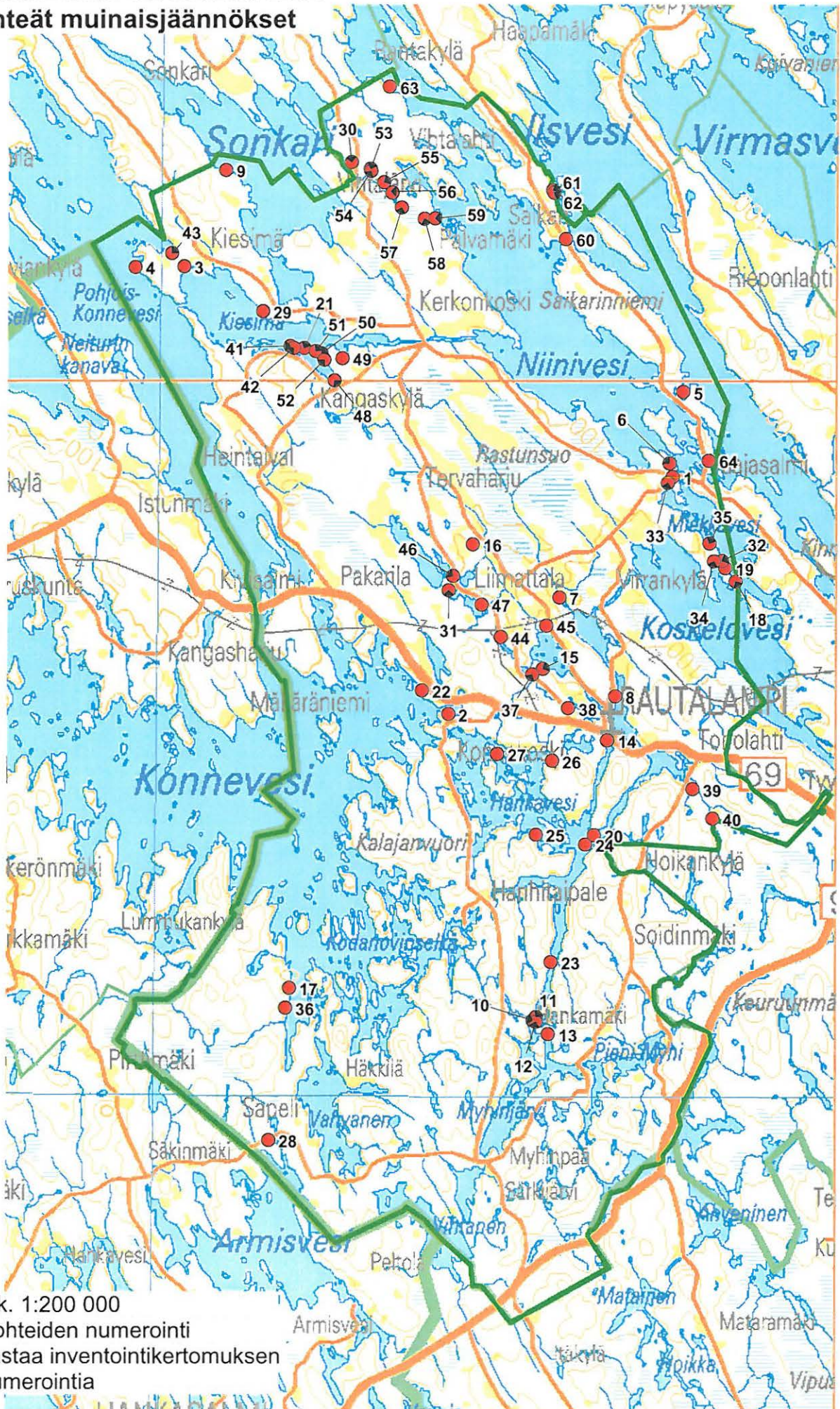
Helsingissä 16.1.2006



Petro Pesonen, FL

Rautalammin inventointi 2005

Kiinteät muinaisjäännökset

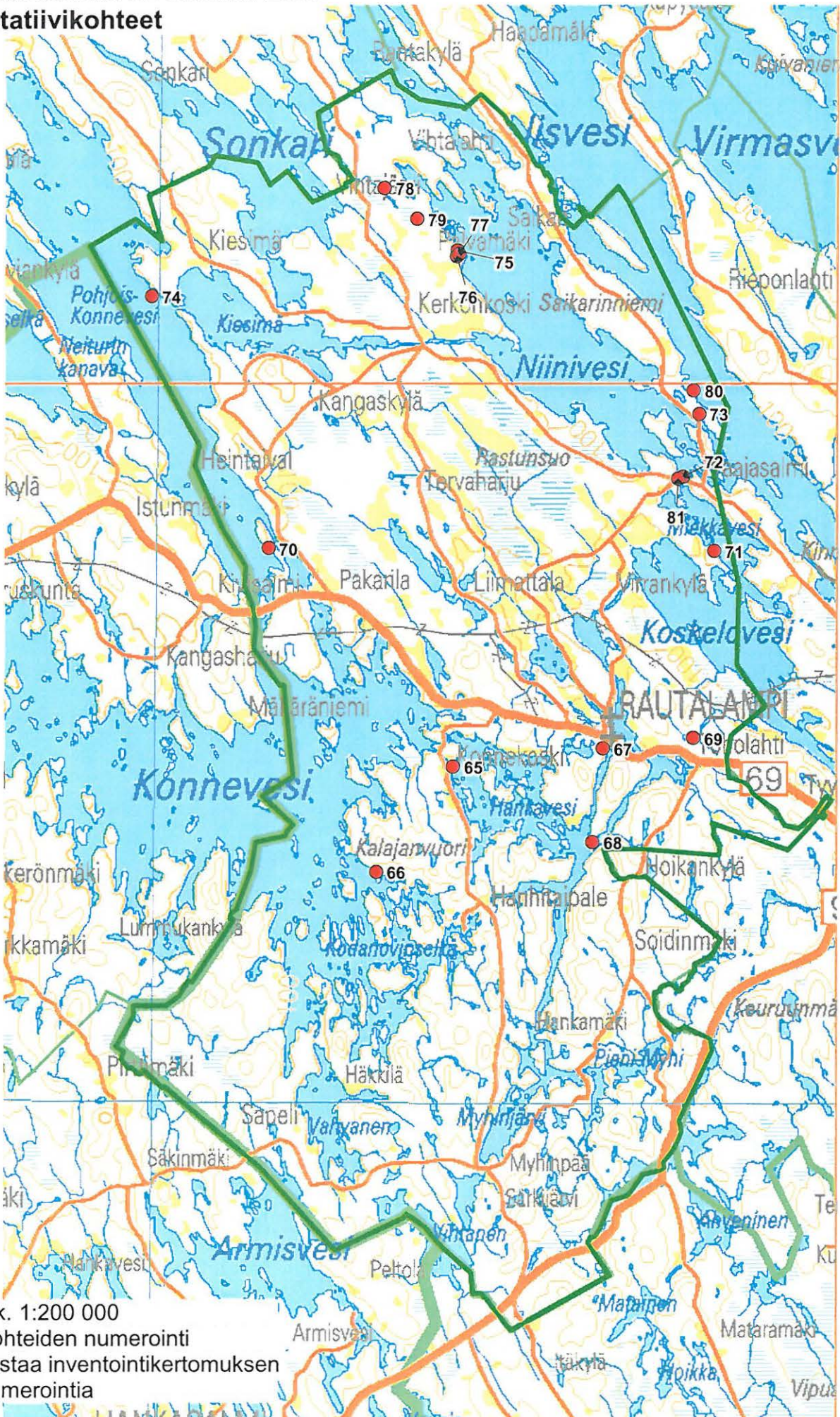


Mk. 1:200 000

Kohteiden numerointi
vastaa inventointikertomuksen
numerointia

Rautalammin inventointi 2005

Tentatiivikohteet

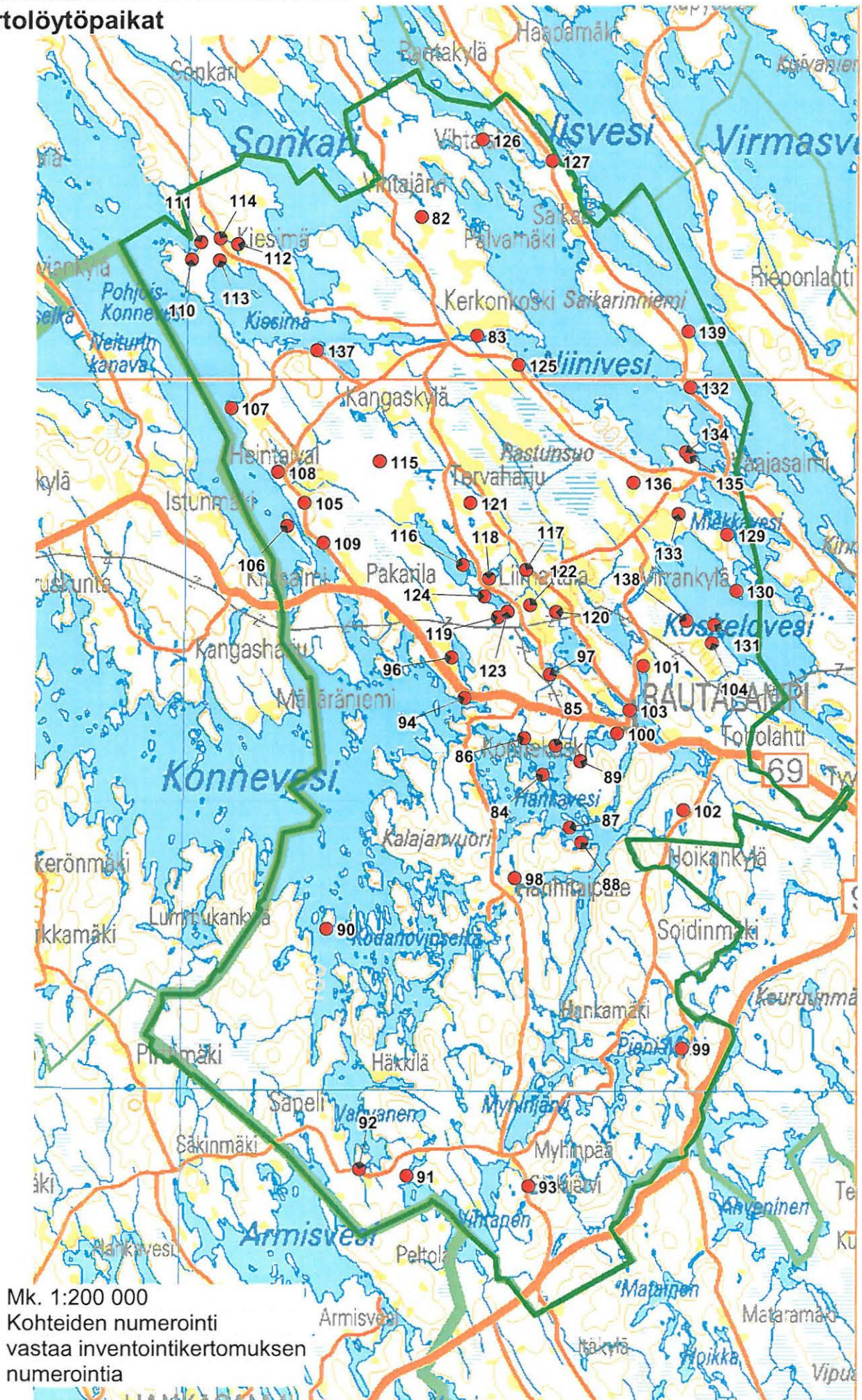


Mk. 1:200 000

Kohteiden numerointi
vastaa inventointikertomuksen
numerointia

Rautalammin inventointi 2005

Irtolöytöpaikat



Suojelukohdeluettelo

1. Rautalampi Hakala (686010001)

Muinaisjäänöstyyppi: asuinpaikka
Ajoitus: kivikautinen
Rauhoitusluokka: 2

Peruskartta: 322410 Vaajasalmi
Yhtenäiskoordinaatit: p= 6956348, i= 3493831, z= 105-106 m mpy
Sijainti: Rautalammin kirkosta noin 10 km pohjoiskoilliseen.
Kiinteistöt:
 68641100010049
 68641100010050

Tutkimukset ja löydöt:
 Artturi Jääskeläinen 1968, irtolöytö KM 19577:1 (=KuM 5841: 1) reikäkivi
 Lauri Pohjakallio 1974, tarkastus KM 19577:2 (=KuM 5841: 2) kvartsia
 Jouko Aroalho 1989, tarkastus
 Petro Pesonen 2004, inventointi KM 34588: 1-2 kvartsi-iskos, palanutta luuta 1 kpl

Kohdekuvaus: Asuinpaikka sijaitsee Vaajasalmissa, Miekkaveden ja Niiniveden välillä olevan Nokisenkosken länsipuolella, Suonenjoki - Kerkonkoski maantien eteläpuolella. Asuinpaikka-alue on loivasti itään ja koilliseen viettävää entistä peltoa.

2. Rautalampi Haapalahti (686010002)

Muinaisjäänöstyyppi: asuinpaikka
Ajoitus: kivikautinen
Rauhoitusluokka: 2

Peruskartta: 322309 Konnekoski
Yhtenäiskoordinaatit: p= 6947392, i= 3485396, z= 100-103 m mpy
Sijainti: Rautalammin kirkosta 6,5 km länteen
Kiinteistöt:
 68640800160119

Tutkimukset ja löydöt:
 tuntematon 1872, irtolöytö KM 1940:3 tasataltta
 Eero Muurimäki 1975, inventointi KuM 5968 kvartsia
 Timo Jussila 2004, inventointi

Kohdekuvaus: Kohde sijaitsee Konneveden rannalla, Konnekosken pohjoispuolella olevan muinaisen uoman länsirannalla, Haapalahteen laskevalla peltorinteellä.

3. Rautalampi Säynätharju (686010003)

Muinaisjäänöstyyppi: asuinpaikka
Ajoitus: rautakautinen?
Rauhoitusluokka: 2

Peruskartta: 322405 Kiesimä
Yhtenäiskoordinaatit: p= 6964302, i= 3475371, z= 107-112 m mpy
Sijainti: Rautalammin kirkosta noin 24 km luoteeseen.
Kiinteistöt:
 68640900150010

Tutkimukset ja löydöt:
 Erkki Siikavirta 1926, irtolöytö KM 8666: 1-2 puukontupen kenkän ja maanäyte
 Aarne Europaeus 1927, kaivaus KM 8824: 1-2 hioinkiven kappaleita 3 kpl, hiiliä ja tuolta
 Eero Muurimäki 1975, inventointi
 Petro Pesonen 2005, inventointi

Kohdekuvaus: Puukon tupen kenkäimen (KM 8666:1) ja hioinkivien kappaleiden (KM 8824:1) löytöpaikka sijaitsee Kiesimäjärven Säynätharjun hiekkaisella ja rantaan viettävällä rinteellä. Puukon tupen kenkäimen löytöpaikalla havaittiin noin 60-70 cm syvällä kivetty tulisija. Vuonna 1927 suoritetuissa kaivauksissa tutkittiin myös vastaavanlainen kiveys, josta löytyi kolme hioimen kappaletta. Lisäksi tuolloin havaittiin alueella kaksi matalaa, pientä painannetta, joista toisen kohdalla todettiin myös olevan kiveystä. Kaksi painaumista on vielä näkyvissä maastossa hiekkakuopan pohjoisreunalla.

4. Rautalampi Karhuniemi (686010004)

Muinaisjäänöstyyppi: lapinraunio
Ajoitus: varhaismetallikautinen
Rauhoitusluokka: 2

Peruskartta: 322405 Kiesimä
Yhtenäiskoordinaatit: p= 6964274, i= 3473518, z= 98-99 m mpy
Sijainti: Rautalammin kirkosta noin 25,8 km luoteeseen.
Kiinteistöt:
 68640700050027

Tutkimukset ja löydöt:
 Aarne Europaeus 1927, tarkastus
 Eero Muurimäki 1975, inventointi

Kohdekuvaus: Karhuniemen lapinraunio sijaitsee Pohjois-Konneveden Karhuniemessä. Se on halkaisijaltaan noin 6 m ja korkeudeltaan noin 0,75 m. Keskellä rauniota on noin 3 m halkaisijaltaan oleva painauma.

5. Rautalampi Haukitaival (686010005)

Muinaisjäänöstyyppi: asuinpaikka
Ajoitus: kivikautinen
Rauhoitusluokka: 2

Peruskartta: 322410 Vaajasalmi
Yhtenäiskoordinaatit: p= 6959572, i= 3494224, z= 95-100 m mpy
Sijainti: Rautalammin kirkosta noin 13 km pohjoiskoilliseen.
Kiinteistöt:
 68641100020106

Tutkimukset ja löydöt:
 tuntematon irtolöytö KuM 2444 oikotaltta (=Kum 55)
 tuntematon 1884, irtolöytö KuM 2402 tasataltta (= KuM 56)
 Eero Muurimäki 1975, inventointi KuM 5972 kvartsia
 Petro Pesonen 2005, inventointi KM 35583: 1-10 saviastian pala, hioimen katkelma, kivilaji-iskos, kvartsikaapimia 3 kpl, kvartsi-iskoksia 60 kpl, kvartsiitti-iskoksia 2 kpl, palanutta luuta 1 kpl

Kohdekuvaus: Asuinpaikka sijaitsee Niiniveden ja Iisveden välissä olevan Haukilampi-nimisen lammen itärannalla. Asuinpaikkalöydöt ovat tulleet esille päärakennuksen koillispuolella olevan viljelyspellon alueelta. Lisäksi pellostä 150 m luoteeseen on löytynyt kvartsia tuulenskaadosta.

6. Rautalampi Onnela (686010006)

Muinaisjäänöstyyppi: asuinpaikka
Ajoitus: kivikautinen
Rauhoitusluokka: 2

Peruskartta: 322410 Vaajasalmi
Yhtenäiskoordinaatit: p= 6956861, i= 3493711, z= 100-105 m mpy
Sijainti: Rautalammin kirkosta noin 10,5 km pohjoiskoilliseen.
Kiinteistöt:
 68641100020047

Tutkimukset ja löydöt:

tuntematon, irtolöytö KuM poikkikirves
 Vilho Jääskeläinen 1957, irtolöytö Rautalammin museo 2095 tuuran kärkekatkelma
 Eero Muurimäki 1975, inventointi KuM 5969 kvartssia
 Jouko Aroalho 1989, tarkastus KM 25028: 1-2 kvartsiydin, kvartsi-iskoksia 4 kpl
 Petro Pesonen 2005, inventointi

Kohdekuvaus: Asuinpaikka sijaitsee Vaajasalmessa, Niinisalmen eteläpuolella olevan länsilounaaseen laskevan hiekkaisen peltorinteen alueella. Asuinpaikalta on tullut esille tuuran kärkekatkelma (KuM), poikkikirves (Rautalammin museo 2095) ja kvartsi-iskoksia (KuM 5969, KM 25028). Yksi iskoksista on peräisin Salmelan talon kasvimaasta, Onnelan asuinpaikalta n. 150 m pohjoiseen.

7. Rautalampi Jokivarsipelto (686010007)

Muinaisjäännöstyyppi: asuinpaikka
Ajoitus: kivikautinen
Rauhoitusluokka: 2

Peruskartta: 322407 Rastunsuo
Yhtenäiskoordinaatit: p= 6951782, i= 3489586, z= 97-100 m mpy
Sijainti: Rautalammin kirkosta 5,9 km pohjoisluoteeseen
Kiinteistöt:
 68641100190003

Tutkimukset ja löydöt:

Toivo Lindsberg irtolöytö KuM 6148: 1 kivikirves
 Lauri Pohjakallio 1976, tarkastus KuM 6148:2 kvartssia
 Jouko Aroalho 1989, tarkastus

Kohdekuvaus: Asuinpaikka sijaitsee entisellä pellolla Kämpysuolta Lonkariin laskevan Lonkarinjoen länsirannalla, Mansikka-ahon talosta vajaa 200 m lounaaseen. Nykyään pelto on koivutaimikkoa.

8. Rautalampi Vaalijala (Kuutinharju) (686010008)

Muinaisjäännöstyyppi: asuinpaikka
Ajoitus: kivikautinen
Rauhoitusluokka: 2

Peruskartta: 322312 Rautalampi
Yhtenäiskoordinaatit: p= 6948063, i= 3491685, z= 105 m mpy
Sijainti: Rautalammin kirkosta 1,6 km pohjoiseen
Kiinteistöt:
 68641100060353

Tutkimukset ja löydöt:

Matti Vallisto 1978, irtolöytö KM 20255: 1-6 itäkarjalainen tasataltta, hioimen katkelma, kiviesineen katkelma, piiesine, kvartsi-iskoksia 43 kpl, savitiivistettä 3 kpl

Jouko Aroalho 1989, tarkastus
 Jouko Aroalho 1994, kaivaus KM 28307: 1-37 (=KuM 8191) asuinpaikkalöytöjä

Kohdekuvaus: Asuinpaikka sijaitsee Äijäveden Rapalansalmen länsirannalla, Vaalijalan kehitysvammapiirin käytössä olevan Kuutinharjun tilan eteläpuolella. Ensimmäiset löydöt (KM 20255) on löydetty tilan rakennusten eteläpuolella sijainneelta kasvimaalta vuonna 1978.

9. Rautalampi Rantala (686010009)

Muinaisjäänöstyyppi: asuinpaikka
Ajoitus: kivikautinen
Rauhoitusluokka: 2

Peruskartta: 322405 Kiesimä
Yhtenäiskoordinaatit: p= 6967932, i= 3476929, z= 107-110 m mpy
Sijainti: Rautalammin kirkosta 26 km luoteeseen
Kiinteistöt:
 68640900130038
 68640900130039

Tutkimukset ja löydöt:

Arja Ollikainen 1987, irtolöytö KM 23946: 1-9 saviastianpaloja, piitä, kvartsia
 Jouko Aroalho 1987, tarkastus keramiikkaa (ei tallessa)
 Petro Pesonen 2005, inventointi KM 35584 kvartsi-iskos

Kohdekuvaus: Rantalan asuinpaikka sijaitsee Sonkari-järven länsirannalla, 500 metriä Vesannon rajasta kaakkoon Rantalan tilan asuinrakennuksesta 40 metriä länsiluoteeseen. Paikka on entistä peltoa, josta on löydetty mm. kampakeramiikkaa.

10. Rautalampi Myhinkoski 1 (686010010)

Muinaisjäänöstyyppi: asuinpaikka
Ajoitus: kivikautinen
Rauhoitusluokka: 2

Peruskartta: 322308 Myhinpää
Yhtenäiskoordinaatit: p= 6935773, i= 3488615, z= 100 m mpy
Sijainti: Rautalammin kirkosta 11,1 km etelään.
Kiinteistöt:
 68640200020036

Tutkimukset ja löydöt:

Pekka Tarkiainen 1989, irtolöytö KM 24973 kvartsi-iskoksia 3 kpl
 Jouko Aroalho 1989, tarkastus
 Timo Jussila 2004, inventointi

Kohdekuvaus: Kohde sijaitsee Hankaveden eteläosassa olevan Myhinjärven pohjoispäässä, Hankaveteen laskevan Myhinkosken suun länsipuolella, alavassa niemikkeessä tien ja rannan välisellä alueella. Alue on savensekaista peltoa. Koko pellon alueella on havaittu kvartseja.

11. Rautalampi Myhinkoski 2 (686010011)

Muinaisjäänöstyyppi: asuinpaikka
Ajoitus: kivikautinen
Rauhoitusluokka: 2

Peruskartta: 322308 Myhinpää
Yhtenäiskoordinaatit: p= 6935896, i= 3488733, z= 105 m mpy
Sijainti: Rautalammin kirkosta 11 km etelään.
Kiinteistöt:
 68640300050030

Tutkimukset ja löydöt:

Jouko Aroalho 1989, tarkastus KM 25371 kvartsi-iskoksia 6 kpl
 Timo Jussila 2004, inventointi

Kohdekuvaus: Kohde sijaitsee Hankaveden eteläosassa, Myhinkosken alajuoksun suun itäpuolella olevassa niemikkeessä, peltorinteessä. Paikalla on siirtolohkare, jonka kohdalta ja lohkarresta noin 40 m etelään on löytynyt kvartsi-iskoksia.

12. Rautalampi Myhinniemi (686010012)

Muinaisjäänöstyyppi: asuinpaikka
Ajoitus: kivikautinen
Rauhoitusluokka: 2

Peruskartta: 322308 Myhinpää
Yhtenäiskoordinaatit: p= 6935725, i= 3488727, z= 103 m mpy
Sijainti: Rautalammin kirkosta 11,1 km etelään.
Kiinteistöt:
 68640300050030
 68640300050015

Tutkimukset ja löydöt:
 Jouko Aroalho 1989, tarkastus KM 25372 kvartsi-iskoksia 3 kpl
 Timo Jussila 2004, inventointi

Kohdekuvaus: Kohde sijaitsee Myhinjärven pohjoispäässä, Hankaveteen laskevan Myhinkosken suun kaakkoispuoleisella peltokumpareella. Pelloilta on löytynyt kvartsi-iskoksia ja siellä on havaittu tulisijan jäänteitä.

13. Rautalampi Myhinranta (686010013)

Muinaisjäänöstyyppi: asuinpaikka
Ajoitus: kivikautinen
Rauhoitusluokka: 2

Peruskartta: 322308 Myhinpää
Yhtenäiskoordinaatit: p= 6935258, i= 3489180, z= 102-103 m mpy
Sijainti: Rautalammin kirkosta 11,5 km etelään.
Kiinteistöt:
 68640300050054

Tutkimukset ja löydöt:
 Jouko Aroalho 1989, tarkastus KM 25373 kvartsi-iskoksia 2 kpl
 Timo Jussila 2004, inventointi
 Petro Pesonen 2005, inventointi

Kohdekuvaus: Kohde sijaitsee Myhinjärven pohjoispäässä, Myhinkoskesta noin 750 m kaakkoon, Myhinkoskelle tulevan tien eteläpuolella olevalla kumpareella, tien ja järven välisellä alueella. Maaperä kumpareella on hiekkaa. Paikalla on tehty tienoikaisu v. 2003 ja se viistää muinaisjäänösalueetta. Asuinpaikka lienee tuhoutunut osittain uuden tien rakentamisen johdosta. Paikalta on löytynyt kvartsi-iskoksia.

14. Rautalampi Eetunkuja (686010014)

Muinaisjäänöstyyppi: kuppikallio
Ajoitus: ajoittamaton
Rauhoitusluokka: 1

Peruskartta: 322312 Rautalampi
Yhtenäiskoordinaatit: p= 6946390, i= 3491381, z= 110-115 m mpy
Sijainti: Rautalammin kirkosta 400 m länsilounaaseen
Kiinteistöt:
 68640800690003

Tutkimukset ja löydöt:
 Jouko Aroalho 1984, tarkastus
 Petro Pesonen 2005, inventointi

Kohdekuvaus: Kuppikallio sijaitsee Rautalammin kirkonkylässä Eetunkujan varrella, kuuden metrin päässä omakotitalosta, talon luoteispuolella. Kalliota on louhittu aikanaan rakennettaessa, ja ehjää pintaa on enää tien reunassa. Ainoa kuppi on tieltä katsoen ylhäällä vasemmalla.

15. Rautalampi Mäntyranta (686010015)

Muinaisjäänöstyyppi: asuinpaikka
Ajoitus: kivikautinen
Rauhoitusluokka: 2

Peruskartta: 322309 Konnekoski
Yhtenäiskoordinaatit: p= 6949091, i= 3488962, z= 100-103 m mpy
Sijainti: Rautalammin kirkosta 4 km luoteeseen

Kiinteistöt:
 68640800530043
 68640800530031
 68640800530045
 68640800530050
 68640800530057
 68640800530040

Tutkimukset ja löydöt:

Kauko Hämäläinen, irtolöytö KM 29442: 1-20 saviastian paloja 37 kpl, kiviesineen katkelma, kivilaji-iskos, kvartsisine, kvartsi-iskos, kvartsiydin, palanutta luuta 159 g
 Kauko Hämäläinen 1991, irtolöytö KM 29133: 1-12 saviastian paloja 8 kpl, kivikirveen katkelma, tasataltta, hioimia 2 kpl, reikäseen teelmä, palanutta luuta 1 kpl, kvartsi-iskos

Jouko Aroalho 1991, tarkastus

Petro Pesonen 2005, inventointi KM 35585: 1-2 kvartsi-iskoksia 6 kpl

Kohdekuvaus: Asuinpaikka sijaitsee Rautalampi-järven lounaisrannalla, muinaisrantaterassilla n. 20 m järvestä. Löytöpaikka sijaitsee löytäjän lautarakenteisen mökin luoteiskulmasta n. 10 m länteen sijaitsevalla peruna- ja kasvimaalla. Vuoden 2005 inventoinnissa asuinpaikan todettiin jatkuvan itäkaakkoon naapurimökin itärajalle asti, jossa tehtyjen rakennustöiden myllerryksestä löytyi kvartsia. Lisäksi vanhastaan tunnetulta asuinpaikkakohdalla 180 m luoteeseen löytyi yksi kvartsi tuulen kaataman puun juurakosta, joten asuinpaikka jatkuu myös siihen suuntaan. Asuinpaikan tuntumassa on lisäksi kiuasraunio mökin rannassa sekä kaivanto, ilmeinen hiilihauta, asuinpaikalta luoteeseen.

16. Rautalampi Murto (686010016)

Muinaisjäänöstyyppi: asuinpaikka
Ajoitus: kivikautinen
Rauhoitusluokka: 2

Peruskartta: 322407 Rastunsuo
Yhtenäiskoordinaatit: p= 6953795, i= 3486307, z= 100 m mpy
Sijainti: Rautalammin kirkosta 9 km luoteeseen

Kiinteistöt:
 68641100050029

Tutkimukset ja löydöt:

Jarmo Karjalainen irtolöytö KM 27861 kiviesineitä, kvartsia
 Marjut Jalkanen-Mäkelä 1993, tarkastus
 Petro Pesonen 2005, inventointi

Kohdekuvaus: Asuinpaikka sijaitsee Rautalampeen laskevan Kaipiaispuuron länsirannalla, Murron talon pellolla, talosta 260 m länsilounaaseen, lähellä kylätietä. Paikalta on löydetty kvartseja ja kiviesineitä hiekkaiselta pellolta, jossa on erotettavissa selvä luode-kaakko -suuntainen muinaisrantatörmä. Löydöt ovat törmän päältä.

17. Rautalampi Keskushiekka (686010017)

Muinaisjäänöstyyppi: asuinpaikka
Ajoitus: kivikautinen
Rauhoitusluokka: 2

Peruskartta: 322305 Lummukka
Yhtenäiskoordinaatit: p= 6936997, i= 3479414, z= 95-96 m mpy
Sijainti: Rautalammin kirkosta 15 km lounaaseen
Kiinteistöt:
 68640200070031

Tutkimukset ja löydöt:
 tuntematon, irtolöytö KuM 8375: 1-30 asuinpaikkalöytöjä
 Marjut Jalkanen-Mäkelä 1993, tarkastus KM 27932 kvartsia
 Petro Pesonen 2005, inventointi KM 35586 kvartsi-iskoksia 3 kpl

Kohdekuvaus: Asuinpaikka sijaitsee Etelä-Konneveden länsirannalla, Keskushiekka-nimisellä hiekkarannalla, Suoniemen venesatamasta n. 220 m pohjoiseen. Asuinpaikkalöydöt ovat löytyneet eroosiotörmän juurelta ja rantavedestä parinkymmenen metrin matkalta. Rantatörmälle tehdyt koekuopat ovat olleet täysin löydöttömiä.

18. Rautalampi Hämeenniemi (686010018)

Muinaisjäänöstyyppi: asuinpaikka
Ajoitus: moniperiodinen
Rauhoitusluokka: 1

Peruskartta: 322410 Vaajasalmi
Yhtenäiskoordinaatit: p= 6952393, i= 3496223, z= 98-105 m mpy
Sijainti: Rautalammin kirkosta noin 7 km koilliseen.
Kiinteistöt:
 68641100060404
 68641100060402

Tutkimukset ja löydöt:
 tuntematon irtolöytö KuM 8263: 1-3 rautakautista keramiikkaa
 Armas Korhonen, 1950-l., irtolöytö KM 29357: 10-13 saviastian paloja
 Jouko Aroalho et al. 1995, tarkastus KM 29357: 1-9 saviastian paloja, kivilaji-iskoksia, kvartsia, palanutta luuta
 Jouko Aroalho 1996, tarkastus KM 34583: 7 kvartsia 12 kpl
 H. Taskinen & J. Aroalho 2000, tarkastus KM 33657: 1-4 saviastian paloja, kivilaji-iskoksia, kvartsia, palanutta luuta
 Simo Vanhatalo 2001, kaivaus KM 34058: 1-280 kaivauslöytöjä
 Petro Pesonen 2004, inventointi KM 34583: 1-6 kvartsi-iskoksia 6 kpl

Kohdekuvaus: Hämeenniemi on aivan Rautalammin ja Suonenjoen kuntien rajalla sijaitseva, Koskeloveteen luoteesta päin työntyvä kapea niemi. Asuinpaikka-alue sijoittuu niemen kaakkois- ja koillirannoille; kivikautinen asuinpaikka-alue noin 3-4 m vedenpinnan yläpuolelle kohoavan terrassin päälle ja rautakautinen asuinpaikka-alue terrassin alapuolella olevalle alavalle alueelle. Rautakautisia saviastianpaloja (KM 29357:10-13) on löydetty myös aivan rantavedestä. Maaperä alueella on hienoa, lähes kivetöntä hiekkaa. Alue on maisemallisesti edustava. Asuinpaikka-alue on noin 700 m pitkällä vyöhykkeellä. Niemen kärjessä, rantaterassin alapuolella on kesämökki.

19. Rautalampi Härkäniemi (686010019)

Muinaisjäännöstyyppi: asuinpaikka
Ajoitus: kivikautinen
Rauhoitusluokka: 1

Peruskartta: 322410 Vaajasalmi
Yhtenäiskoordinaatit: p= 6952901, i= 3495822, z= 98-105 m mpy
Sijainti: Rautalammin kirkosta noin 7.6 km koilliseen.
Kiinteistöt:
 68641100060357
 68641100060404

Tutkimukset ja löydöt:
 Jouko Aroalho 1996, tarkastus KM 33671: 1-3 saviastian paloja, kvartsi-iskoksia, palanutta luuta
 Petro Pesonen 2004, inventointi KM 34584: 1-11 saviesineen katkelma, saviastian pala, kivilaji-iskos, kvartsi-iskoksia 20 kpl, palanutta luuta 18 kpl, punamultaa/karstaa 1 kpl

Kohdekuvaus: Härkäniemen laaja kivikautinen asuinpaikka sijaitsee Miekkaveden ja Koskeloveden Kangaslahden välisellä kannaksella. Paikalla on ainakin neljä asumuspainannetta ja löytöjä on kerätty mökkiteiden leikkauksista sekä Kangaslahden puolella sijaitsevan mökin piha-alueelta. Maaperä on alueella hiekkaista ja koekuoppien perusteella värjäätynyttä kulttuurimaata. Löydöt ovat keramiikkaa, kvartseja ja palanutta luuta.

20. Rautalampi Talliniemi (686010020)

Muinaisjäännöstyyppi: asuinpaikka
Ajoitus: kivikautinen
Rauhoitusluokka: 2

Peruskartta: 322312 Rautalampi
Yhtenäiskoordinaatit: p= 6942799, i= 3490897, z= 102 m mpy
Sijainti: Rautalammin kirkosta 3,8 km etelälounaaseen
Kiinteistöt:
 68640800320109

Tutkimukset ja löydöt:
 Jouko Aroalho 1996, tarkastus KM 29941 kvartseja
 Timo Jussila 2004, inventointi KM 34771 kvartseja

Kohdekuvaus: Asuinpaikka sijaitsee Talliniemessä hiesu-hiekkamaata sisältävällä pienellä kumpareella, joka laskee voimakkaasti koilliseen ja itään. Löydöt (kvartsi-iskokset) on poimittu pieneltä alalta noin 100 m rannasta, viljelyspellolta. Maanomistajan mukaan paikalta on pellonraivauksen yhteydessä tullut esille kiviä ja tiiliä rakennuksesta ja paikalla on ollut useita kaskiraunioita. Rakennus on ollut todennäköisesti kumpareen tasaisemmalla laella, jossa on havaittavissa edelleen kiviä. Kvartsi-iskokset ovat löytyneet tästä rakennuksen pohjasta 10-15 m itään. Perimätiedon mukaan Talliniemessä on sijainnut Rautalammin ensimmäinen kirkko. Alueella havaittu myös kaskiraunioita.

21. Rautalampi Joutenniemi (686010021)

Muinaisjäännöstyyppi: asuinpaikka
Ajoitus: kivikautinen
Rauhoitusluokka: 2

Peruskartta: 322405 Kiesimä
Yhtenäiskoordinaatit: p= 6961223, i= 3479915, z= 100-103 m mpy
Sijainti: Rautalammin kirkosta noin 17.4 km luoteeseen.
Kiinteistöt:
 68640600050077
 68640600050066

Tutkimukset ja löydöt:

Esko Junkkila, irtolöytö KM 29940:1 kivikirves
 Jouko Aroalho 1996, tarkastus KM 29940:2-6
 Petro Pesonen 2005, inventointi

Kohdekuvaus: Joutenniemi on hiekkaista metsämaata, josta on aiempina vuosikymmeninä ajettu laaja-alaisesti hiekkaa lähitalojen tarpeisiin. Nyt nämä hiekkakuopat ovat muutamaa lukuun ottamatta kasvaneet jo umpeen. Niemen kärjessä on rantavaja, josta noin kymmenen metriä kaakkoon on tullut esille vanhan hiekkakuopan seinämästä keramiikkaa (pieniä, koristelemattomia ja asbestisekoitteisia paloja 2 kpl) ja kvartsi-iskoksia. Kvartsi-iskoksia on löydetty noin 100 m säteellä tästä rantavajasta. Polun kohdalla Joutenniemestä on löytynyt kivikirves. Kohde on tuhoutunut pahoin hiekanotossa. Siellä täällä niemen alueella on vielä eheitä maakaistaleita jäljellä.

22. Rautalampi Aittolahti (686010022)

Muinaisjäännöstyyppi: asuinpaikka
Ajoitus: kivikautinen
Rauhoitusluokka: 2

Peruskartta: 322309 Konnekoski
Yhtenäiskoordinaatit: p= 6948280, i= 3484400, z= 95 m mpy
Sijainti: Rautalammin kirkosta noin 7,8 km länsiluoteeseen.
Kiinteistöt:
 68640800160045

Tutkimukset ja löydöt:

Yrjö Knuutinen 1991, irtolöytö Rautalammin museo 4328 reenjalas?
 Eila Karki 1999, irtolöytö KM 31926 kvartsia

Kohdekuvaus: Asuinpaikka sijaitsee Konneveden Aittolahden itärannalla, Aittoniemen pohjoispuolella. Asuinpaikkalöydöt ovat tulleet esille noin 30 cm syvältä rantavedestä ja noin 30 m:n pituiselta rantakaistalta. Samalla on havaittu järven pohjassa nuotion kivikehä ja hiiliä. Samasta lahdesta on löydetty Rautalammin museossa oleva mahdollinen reenjalas, n. 0,5 m syvyydestä hiekan alta Aittoniemen lahdenpohjukasta (Rautalammin museo 4328).

23. Rautalampi Toussunlinna (1000002774)

Muinaisjäännöstyyppi: kalliomaalaus
Ajoitus: kivikautinen
Rauhoitusluokka: 1

Peruskartta: 322308 Myhinpää
Yhtenäiskoordinaatit: p= 6937980, i= 3489284, z= 97-98 m mpy
Sijainti: Rautalammin kirkosta 8,6 km etelälounaaseen
Kiinteistöt:
 68640200030385

Tutkimukset ja löydöt:

Timo Jussila 2004, inventointi

Kohdekuvaus: Kalliomaalaus sijaitsee Hankaveden eteläosan kapeassa ja pitkässä lahdessä, sen länsirannalla, Myhinkoskesta 2,3 km pohjoiseen, Toussunlinna-nimisen jyrkän ja veteen putoavan kallioseinän eteläpäässä. Maalauskuviot ovat pienen ja kapean kallioterassin yläpuolella. Kallio erottuu muodoltaan lähialueen muista kallioista mm. koska siinä on vaaleaa ja veden silottamaa pystysuoraa kallioseinämää. Kallioseinämän pohjoispäässä on kallion laella komea lippa. Maalaus on seinämän eteläpäässä olevassa vaaleammassa kalliokohdassa. Alla olevan terassin kohdalla on pieni luolamainen noin 50 cm korkea kolo kallion sisään. Maalauksen eteläreunalla on selkeä ihmiskuvio. Sen alareuna on 77 cm terassin yläpuolella ja 17 cm kalliokolon yläreunasta. Ihmishahmon korkeus on 43 cm ja leveys käsien kohdalla 21 cm. Kuvion leveys jalkopäässä on noin 15 cm. Kallioseinämässä on runsaasti punaväriä ihmishahmon pohjoispuolella. Väri on osittain levinnyt ja osin jäkäläpeitteen alla, eikä siitä ole ollut mahdollista hahmottaa mitään selviä kuvioita. Kalliomaalauksen on löytänyt Timo Sepänmaa vuonna 2004.

24. Rautalampi Peurasaari (1000004169)

Muinaisjäänöstyyppi: asuinpaikka
Ajoitus: kivikautinen
Rauhoitusluokka: 2

Peruskartta: 322312 Rautalampi
Yhtenäiskoordinaatit: p= 6942445, i= 3490566, z= 97 m mpy
Sijainti: Rautalammin kirkosta 4,2 km etelään.
Kiinteistöt:
 68640800000000

Tutkimukset ja löydöt:
 Timo Jussila 2004, inventointi KM 34768: 1-4 saviastian pala, kvartsikaavin, kvartsi-iskoksia 12 kpl, palanutta luuta 15 kpl

Kohdekuvaus: Asuinpaikka sijaitsee Hankaveden itäpäässä, Tallinvirran alapäässä, Talliniemen ja Hanhiniemen kärjen välissä olevassa saarella, koko saaren alalla. Löytöjä on saaren pohjoisosaan ja keskiosaan laelle tehdyistä koekuopista sekä rantavedestä pohjoiskärjen länsipuolelta.

25. Rautalampi Punasaari (1000004170)

Muinaisjäänöstyyppi: asuinpaikka
Ajoitus: kivikautinen
Rauhoitusluokka: 2

Peruskartta: 322309 Konnekoski
Yhtenäiskoordinaatit: p= 6942816, i= 3488715, z= 95-100 m mpy
Sijainti: Rautalammin kirkosta 4,7 km lounaaseen.
Kiinteistöt:
 68640800000000

Tutkimukset ja löydöt:
 Timo Jussila 2040, inventointi KM 34767: 1-2 palanutta luuta 1 kpl, kvartsi-iskoksia 5 kpl

Kohdekuvaus: Asuinpaikka sijaitsee Hankaveden keskiosassa, Hanhiniemen pohjoispuolella olevan Punasaaren pohjoiskärjessä. Löydöt ovat koekuopista pohjoispään rantakallion takaiselta hiekkamaalta.

26. Rautalampi Sirkanlahti (1000004171)

Muinaisjäänöstyyppi: asuinpaikka
Ajoitus: kivikautinen
Rauhoitusluokka: 2

Peruskartta: 322309 Konnekoski
Yhtenäiskoordinaatit: p= 6945619, i= 3489318, z= 95-97 m mpy
Sijainti: Rautalammin kirkosta 2,6 km länteen.
Kiinteistöt:
 68640800010082

Tutkimukset ja löydöt:
 Timo Jussila 2004, inventointi KM 34769 kvartsi-iskoksia 7 kpl

Kohdekuvaus: Asuinpaikka sijaitsee Hankaveden koillispuolella olevan Sirkanlahden pohjoisrannalla, matalalla laakealla rannassa olevalla tasanteella. Löytöjä on tasanteelle tehdyistä koekuopista.

27. Rautalampi Kanasaari (1000004172)

Muinaisjäänöstyyppi: asuinpaikka
Ajoitus: kivikautinen
Rauhoitusluokka: 2

Peruskartta: 322309 Konnekoski
Yhtenäiskoordinaatit: p= 6945872, i= 3487245, z= 97-100 m mpy
Sijainti: Rautalammin kirkosta 4,6 km länteen.
Kiinteistöt:
 68640800120070

Tutkimukset ja löydöt:

Timo Jussila 2004, inventointi KM 34770 kvartsi-iskoksia 4 kpl

Kohdekuvaus: Asuinpaikka sijaitsee Hankaveden pohjoisosassa olevassa Kanasaarella, sen etelärannalla. Löytöjä on saatu rannan tuntumaan tehdyistä koekuopista.

28. Rautalampi Laajansuo (1000004959)

Muinaisjäänöstyyppi: asuinpaikka
Ajoitus: kivikautinen
Rauhoitusluokka: 2

Peruskartta: 322305 Lummukka
Yhtenäiskoordinaatit: p= 6931250, i= 3478641, z= 110-113 m mpy
Sijainti: Rautalammin kirkosta 20 km lounaaseen
Kiinteistöt:
 68640200060057

Tutkimukset ja löydöt:

Timo Sepänmaa 1998, tarkastus KM 30995: 1-2 kvartsisiesine, kvartsi-iskoksia 3 kpl

Petro Pesonen 2005, inventointi KM 35587: 1-2 kvartsi-iskoksia 4 kpl

Kohdekuvaus: Asuinpaikka sijaitsee Armisveden koillispuolella, Hanhitaipaleen kylän Sapelin seudulla, Laajansuon pohjoispuolella ja Laajankankaan kaakkoisreunassa, Rautalampi-Hankasalmi - tien varrella, sen eteläpuolella, tiestä n. 10-40 m, Jukolan talosta n. 350 m etelään. Löytöjä on havaittu tien pinnassa ja leikkauksissa Sulkusalmen ja Lahtelan taloille johtavilla hiekkateillä n. 250 metrin matkalla.

29. Rautalampi Tahvola (1000004960)

Muinaisjäänöstyyppi: asuinpaikka
Ajoitus: kivikautinen
Rauhoitusluokka: 2

Peruskartta: 322405 Kiesimä
Yhtenäiskoordinaatit: p= 6962616, i= 3478346, z= 102-103 m mpy
Sijainti: Rautalammin kirkosta 20 km luoteeseen
Kiinteistöt:
 68640600030034

Tutkimukset ja löydöt:

Jouko Aroalho 1999, tarkastus KM 31824 kvartsia

Petro Pesonen 2005, inventointi

Kohdekuvaus: Asuinpaikka on Tahvolansuolta laskevan ojan suusta 35 m suuntaan luoteeseen pari metriä Kiesimän pinnan yläpuolelle kohoavalla hiekkakankaalla. Löydöt ovat tulleet hiekkakuopan reunalla olevaan asumuspainanteeseen tehdystä koekuopasta. Paikalla on mahdollisesti muitakin asumuspainanteita.

30. Rautalampi Kangasniemi (100004961)

Muinaisjäännöstyyppi: asuinpaikka ja pyyntikuoppia
Ajoitus: kivikautinen
Rauhoitusluokka: 1

Peruskartta: 322408 Kerkonkoski
Yhtenäiskoordinaatit: p= 6968241, i= 3481679, z= 102-111 m mpy
Sijainti: Rautalammin kirkosta 23 km luoteeseen.
Kiinteistöt:
 68640600180047

Tutkimukset ja löydöt:

Jouko Aroaho 1999, tarkastus KM 31823 kvartsia
 Petro Pesonen 2005, inventointi KM 35588: 1-4 kvartsi-iskoksia 12 kpl, palanutta luuta 15 kpl

Kohdekuvaus: Kangasniemi on länttä kohti pistävä hiekkaharjanne, jossa on kangastyypin metsä. Harjanteen eteläreunassa on selvä muinaisrantatasanne ja -törmä, jonka päällä on ainakin viisi suurta asumuspainannetta aina pellon länsireunasta niemenkärkeen ulottuvalla alueella. Lisäksi osittain asuinpaikan päällä on pyyntikuoppajärjestelmä, jossa on havaittu ainakin 15 pyyntikuoppaa.

31. Rautalampi Korpijärvi - Honkaharju (100004962)

Muinaisjäännöstyyppi: asuinpaikka
Ajoitus: kivikautinen
Rauhoitusluokka: 1/2

Peruskartta: 322407 Rastunsuo
Yhtenäiskoordinaatit: p= 6952060, i= 3485401, z= 102-104 m mpy
Sijainti: Rautalammin kirkosta n. 8 km luoteeseen.
Kiinteistöt:
 68640800180335

Tutkimukset ja löydöt:

Petro Pesonen 2004, inventointi KM 34592: 1-3 kvartsi-iskos, palanutta luuta 13 kpl

Kohdekuvaus: Asuinpaikka sijaitsee Rautalammin kirkonkylän pohjoispuolella olevan pikkujärvien reitistöön kuuluvan vajaa 2 kilometriä pitkän ja alle 0,5 kilometriä kapean Korpijärven pohjoisrannalla, Liimattalanharjun tyvellä. Järven pohjoisranta on lähes kivetöntä lajittunutta hiekkakangasta, jossa on ainakin tällä rannalla erotettavissa kaksi muinaisrantatörmää, ylempi ehkä 3-4 metriä ja alempi n. 2-3 metriä järven pinnan yläpuolella. Löytöjä on saatu koekuopista.

32. Rautalampi Härkäniemi 2 (100004963)

Muinaisjäännöstyyppi: asuinpaikka
Ajoitus: kivikautinen
Rauhoitusluokka: 1

Peruskartta: 322410 Vaajasalmi
Yhtenäiskoordinaatit: p= 6953171, i= 3495707, z= 100-102 m mpy
Sijainti: Rautalammin kirkosta n. 7,5 km koilliseen.
Kiinteistöt:
 68641100060357

Tutkimukset ja löydöt:

Petro Pesonen 2004, inventointi KM 34586: 1-2 kvartsi-iskos, palanutta luuta 11 kpl

Kohdekuvaus: Asuinpaikka sijaitsee Miekkaveden länsirannalla olevan Härkäniemen pohjoispuolella, niemen kärjestä mitattuna 440-540 metriä luoteeseen. Paikka on kattilalaaksomainen, suojainen, maisemaltaan ja maaperältään täysin ehjä mäntyä kasvava kankaanranta. Paikalta on löytöjä koekuopista.

33. Rautalampi Luodelahti (1000004964)

Muinaisjäännöstyyppi: asuinpaikka
Ajoitus: kivikautinen
Rauhoitusluokka: 2

Peruskartta: 322410 Vaajasalmi
Yhtenäiskoordinaatit: p= 6956122, i= 3493658, z= 100-103 m mpy
Sijainti: Rautalammin kirkosta n. 10 km pohjoiskoilliseen
Kiinteistöt:
 68641100010141
 68641100010218

Tutkimukset ja löydöt:

Petro Pesonen 2004, inventointi KM 34589: 1-3 kvartsikaavin, kvartsi-iskoksia 10 kpl

Kohdekuvaus: Asuinpaikka sijaitsee Miekkaveden Luodeniemen tyvessä, Luodelahden pohjoisimman perukan pohjoisrannalla. Paikalta on löytöjä kahdesta kohdasta: 1) Rautalammin tien eteläpuolelta, kylän rantaan johtavan tien pinnasta ja 2) Rautalammin tien pohjoispuolelta, hiekkakuopille johtavan tien leikkauksesta. Löydöt ovat kvartssia.

34. Rautalampi Kangaslahti (1000004965)

Muinaisjäännöstyyppi: asuinpaikka
Ajoitus: kivikautinen
Rauhoitusluokka: 1/2

Peruskartta: 322410 Vaajasalmi
Yhtenäiskoordinaatit: p= 6953159, i= 3495396, z= 100-102 m mpy
Sijainti: Rautalammin kirkosta n. 7,5 km koilliseen.
Kiinteistöt:
 68641100060357

Tutkimukset ja löydöt:

Petro Pesonen 2004, inventointi KM 34585: 1-3 palanutta savea 1 kpl, kvartsi-iskoksia 2 kpl, palanutta luuta 35 kpl

Kohdekuvaus: Asuinpaikka sijaitsee Koskeloveden Kangaslahden pohjoisrannalla, Raudanniemen ja Hämeenniemen välissä. Mäntykankaalle on raivattu tenniskenttä, jonka itäkulmasta on asuinpaikalle 100 metriä itään. Löydöt on poimittu matalan rantatörmän päällä olevasta kaatuneen puun juurakon nostaman hiekan seasta n. 30-40 m lahden rannasta.

35. Rautalampi Oikarinlampi (1000004966)

Muinaisjäännöstyyppi: asuinpaikka
Ajoitus: kivikautinen
Rauhoitusluokka: 1

Peruskartta: 322410 Vaajasalmi
Yhtenäiskoordinaatit: p= 6953836, i= 3495230, z= 98-102 m mpy
Sijainti: Rautalammin kirkosta 8 km koilliseen.
Kiinteistöt:
 68641100060361

Tutkimukset ja löydöt:

Petro Pesonen 2004, inventointi KM 34587: 1-11 saviastian paloja 70 kpl, saviesineen katkelma, kvartsi-iskoksia 6 kpl, palanutta luuta 3 kpl

Kohdekuvaus: Asuinpaikka sijaitsee mäntykangasmaastossa, Miekkaveteen pohjoiseen pistävän Mutinniemen suojassa olevan Oikarinlammen etelärannalla. Maaperä on alueella hiekkaa. Maasto laskee tasaisesti lampeen, vain heikko törmä on merkinä muinaisrannasta asuinpaikan alapuolella. Asuinpaikalla on havaittu kuusi asumuspainannetta, jotka ajoittunevat pääasiassa tyypillisen kampakeramiikan aikaan.

36. Rautalampi Syrjänhiekkä (100004969)

Muinaisjännöstyyppi: asuinpaikka
Ajoitus: kivikautinen
Rauhoitusluokka: 2

Peruskartta: 322305 Lummukka
Yhtenäiskoordinaatit: p= 6936251, i= 3479270, z= 97-100 m mpy
Sijainti: Rautalammin kirkosta 16,1 km lounaaseen
Kiinteistöt:
 68640200070042

Tutkimukset ja löydöt:

Petro Pesonen 2005, inventointi KM 35589 kvartsi-iskoksia 4 kpl

Kohdekuvaus: Syrjänhiekan kivikautinen asuinpaikka sijaitsee Etelä-Konneveden länsirannalla, Syrjän talosta 280 m pohjoiskoilliseen. Paikalle on hiekkapoukamaan hiljakkoin rakennettu kesämökki kohdalle, jossa jyrkähkö hiekkaharjanne laskeutuu matalaksi rantaterassiksi. Mökin edustan myllerretystä maasta on löytynyt hienon hiekan seasta muutamia kvartseja n. 15 m rannasta mökin pohjois- ja eteläpuolelta. Topografian perusteella asuinpaikka voi hyvin jatkua ainakin pohjoisen suuntaan, jossa on n. 3 metriä korkea törmä.

37. Rautalampi Mustikainen (100004970)

Muinaisjännöstyyppi: asuinpaikka
Ajoitus: kivikautinen
Rauhoitusluokka: 1

Peruskartta: 322309 Konnekoski
Yhtenäiskoordinaatit: p= 6948881, i= 3488565, z= 99-100 m mpy
Sijainti: Rautalammin kirkosta 4 km luoteeseen
Kiinteistöt:
 68640800530057

Tutkimukset ja löydöt:

Petro Pesonen 2005, inventointi KM 35593: 1-2 kvartsi-iskoksia 2 kpl, palanutta luuta 1 kpl

Kohdekuvaus: Asuinpaikka sijaitsee Rautalampi-järveen yhteydessä olevan pienen Mustikainen-järven itärannalla olevalla järveen pistävällä niemellä. Maasto on hiekkaperäistä, kaunista mäntykangasta. Paikalta on löytynyt kvartsi-iskoksia mökille johtavan hiekkatien pinnalta, joka kulkee rantatörmän reunaa pitkin. Tien pohjoispuolella on halkaisijaltaan neljä metriä oleva asumuspainanne, johon tehdystä kairauksesta on löytynyt likamaata ja palanutta luuta. Asuinpaikasta 240 m kaakkoon harjun rinteeseen terassilla on tervahauta, jonka halkaisija valleiiseen on noin viisi metriä.

38. Rautalampi Savijärvi (100004971)

Muinaisjännöstyyppi: asuinpaikka
Ajoitus: kivikautinen
Rauhoitusluokka: 1

Peruskartta: 322309 Konnekoski
Yhtenäiskoordinaatit: p= 6947610, i= 3489911, z= 100-105 m mpy
Sijainti: Rautalammin kirkosta 2,5 km luoteeseen
Kiinteistöt:
 68640800140018
 68640800210121

Tutkimukset ja löydöt:

Petro Pesonen 2005, inventointi KM 35592 kvartsi-iskoksia 7 kpl

Kohdekuvaus: Asuinpaikka sijaitsee Rautalammin kirkonkylän luoteispuolella olevan pienen Savijärven soistuneen entisen lahden lounaisrannalla, Vesannolle johtavan maantien itäpuolella muinaisrantaterassilla. Paikalta on löytynyt kvartsia Savijärven n. 4-5 metriä korkean vanhan rantatörmän päällä kulkevan polun pinnalta. Maaperä on hienoa hiekka ja, ympäristö kaunista mäntykangasta. Asuinpaikan taustalla on lohkareinen mäki. Asuinpaikan laajuuden voi topografian perusteella arvioida n. 30 x 120 m. Lisäksi paikalla on mahdollinen hiilimiilu.

39. Rautalampi Heikinjärvenpuro (1000004972)

Muinaisjäänöstyyppi: asuinpaikka
Ajoitus: kivikautinen
Rauhoitusluokka: 2

Peruskartta: 322312 Rautalampi
Yhtenäiskoordinaatit: p= 6944553, i= 3494616, z= 105 m mpy
Sijainti: Rautalammin kirkosta 3,5 km kaakkoon
Kiinteistöt:
 68641000010060

Tutkimukset ja löydöt:

Petro Pesonen 2005, inventointi KM 35591:1-2 kivilaji-iskos, kvartsi-iskoksia 10 kpl

Kohdekuvaus: Asuinpaikka sijaitsee Äijäveden Toholahteen laskevan Heikinjärvenpuron etelärannalla, korkealla harjulla, ehkä kymmenisen metriä laakson pohjan yläpuolella, Hankasalmentien Ahvenlammen risteyksestä 330 m kaakkoon, Ahvenlammen tien koillispuolella. Alueella on tehty metsänlaikutusta, maaperä on hienoa hiekkaa ja alue on heinittynyt. Paikalta löytyi kvartsia muutamasta laikusta parin neliömetrin alueelta, mutta topografian puolesta asuinpaikka saattaa olla laajempikin ja jatkua myös tien lounaispuolelle. Löytökohdalla maata oli ruopaistu vähän syvemmältä kuin muualla.

40. Rautalampi Heikinjärvi (1000004973)

Muinaisjäänöstyyppi: asuinpaikka
Ajoitus: kivikautinen
Rauhoitusluokka: 2

Peruskartta: 322312 Rautalampi
Yhtenäiskoordinaatit: p= 6943440, i= 3495365, z= 100 m mpy
Sijainti: Rautalammin kirkosta 4,7 km kaakkoon
Kiinteistöt:
 68641000010052

Tutkimukset ja löydöt:

Petro Pesonen 2005, inventointi KM 35590 kvartsi-iskoksia 2 kpl

Kohdekuvaus: Asuinpaikka sijaitsee pienen osittain soistuneen Heikinjärven itärannalla aivan Rautalammin ja Suonenjoen rajalla. Heikinjärvestä laskee pieni puro Äijäveden Toholahteen luoteessa. Asuinpaikka on Heikinjärven pistävällä itä-länsisuuntaisella niemellä. Paikalta on löytynyt sammaloituneen polun pinnasta kvartsia - polku on vähän leikattu rinteestä ja maa-aines polulla lieneekin peräisin siitä. Hieman etelämpää rinteeseen 1-2 m korkeasta leikkauksesta on löytynyt myös kvartsia ja palanut kivi. Vaikuttaa siltä, että varsinaisen asuinpaikka olisi löytöjen yläpuolella olevalla tasanteella pari metriä korkeammalla tasolla Heikinjärvestä 3-4 m ylemmällä tasolla, jossa on kapea niemeke ehjää maata jäljellä. Tätä vielä ylemmällä tasolla niemekkeen itäpuolella on tehty metsä-äestystä, mutta näistä vaoista ei ole löytynyt mitään merkkejä muinaisjäänöksestä.

41. Rautalampi Lohenharju 1 (1000004974)

Muinaisjäännöstyyppi: asuinpaikka
Ajoitus: kivikautinen
Rauhoitusluokka: 2

Peruskartta: 322405 Kiesimä
Yhtenäiskoordinaatit: p= 6961299, i= 3479391, z= 105 m mpy
Sijainti: Rautalammin kirkosta 19,5 km luoteeseen
Kiinteistöt:
 68640600090050

Tutkimukset ja löydöt:

Petro Pesonen 2005, inventointi KM 35602: 1-2 kvartsi-iskos, luuta 3 kpl

Kohdekuvaus: Asuinpaikka sijaitsee Kiesimä-järven etelärannalla, Lohenharjun länsiosassa, Röntylän talosta 150 m luoteeseen. Hiekkaiselta sänkipellon pinnalta ja pellon reunasta on löytynyt pieneltä alueelta luuta ja kvartssia.

42. Rautalampi Lohenharju 2 (1000004975)

Muinaisjäännöstyyppi: asuinpaikka
Ajoitus: kivikautinen
Rauhoitusluokka: 1

Peruskartta: 322405 Kiesimä
Yhtenäiskoordinaatit: p= 6961226, i= 3479524, z= 105 m mpy
Sijainti: Rautalammin kirkosta 19,5 km luoteeseen
Kiinteistöt:
 68640600090029

Tutkimukset ja löydöt:

Petro Pesonen 2005, inventointi KM 35603: 1-2 kvartsi-iskoksia 12 kpl, palanutta luuta 4 kpl

Kohdekuvaus: Asuinpaikka sijaitsee Kiesimä-järven etelärannalla olevan Lohenharjun itärannalla, Röntylän talosta 50-100 m kaakkoon. Paikalta on löytynyt harjun itärannalle johtavan mökkien pinnasta kvartssia n. 25 metrin matkalta hienosta hiekasta. Löytöalue on n. 4 metriä Kiesimän pintaa ylempänä olevalla törmällä. Mökkien pohjoispuolella, ehjällä mäntykankaalla on iso asumuspainanne, kooltaan n. 10 x 7 m. Painanne on rantaan nähden poikittain, lyhyt sivu rannalle päin. Asuinpaikka on kesämökistä ja tiestä huolimatta ilmeisen hyvin säilynyt ja jatkunee sekä ehjälle kankaalle pohjoiseen että peltoalueelle etelään.

43. Rautalampi Koskelokangas (1000004976)

Muinaisjäännöstyyppi: pyyntikuoppia
Ajoitus: esihistoriallinen
Rauhoitusluokka: 2

Peruskartta: 322405 Kiesimä
Yhtenäiskoordinaatit: p= 6964796, i= 3474908, z= 105 m mpy
Sijainti: Rautalammin kirkosta 25 km luoteeseen
Kiinteistöt:
 68640900110056

Tutkimukset ja löydöt:

Petro Pesonen 2005, inventointi

Kohdekuvaus: Kohde sijaitsee Kiesimä-järven ja Pohjois-Konneveden Koskelolahden välisellä kannaksella, Koskeloniemen talon koillispuolisella metsäalueella, mäntyä kasvavalla tasaisesti Koskelolahteen laskevalla hiekkakankaalla. Paikalta löytyi viisi pyyntikuopaksi tulkittavaa kuopannetta ja lisäksi yksi selvä tervahauta.

44. Rautalampi Tuiskulampi (100004977)

Muinaisjännöstyyppi: pyyntikuoppia
Ajoitus: esihistoriallinen
Rauhoitusluokka: 1/2

Peruskartta: 322407 Rastunsuo
Yhtenäiskoordinaatit: p= 6950293, i= 3487369, z= 102-103 m mpy
Sijainti: Rautalammin kirkosta 5,8 km luoteeseen
Kiinteistöt:
 68640800530023

Tutkimukset ja löydöt:
 Petro Pesonen 2005, inventointi

Kohdekuvaus: Pyyntikuopat sijaitsevat Rautalampi-Kerkonkoski -tien länsipuolella sijaitsevien Pirttilammen ja Tuiskulammen välisellä kannaksella kulkevan metsäautotien eteläpuolella olevalla kankaalla. Kuopat ovat halkaisijaltaan noin neljä metriä ja kairausten perusteella molemmissa on normaali podsolimaannos. Kuopat ovat noin 12 metrin etäisyydellä toisistaan.

45. Rautalampi Lamminkangas (100004978)

Muinaisjännöstyyppi: asuinpaikka
Ajoitus: kivikautinen
Rauhoitusluokka: 2

Peruskartta: 322407 Rastunsuo
Yhtenäiskoordinaatit: p= 6950718, i= 3489095, z= 98-102 m mpy
Sijainti: Rautalammin kirkosta 5 km luoteeseen
Kiinteistöt:
 68641100180003

Tutkimukset ja löydöt:
 Petro Pesonen 2005, inventointi KM 35594: 1-4 kvartsikaavin, kvartsiesine, kvartsi-iskoksia 30 kpl

Kohdekuvaus: Asuinpaikka sijaitsee Rautalampi-järven koillisrannalla, pitkän Lamminkankaan harjun luoteisosassa, soistuneen Lamminlahden rannalla olevalla metsäaukolla. Metsä on paikalta kaadettu ja maaperä on käsitelty aukon eteläosalla voimaperäisesti ja täältä löytyi hiekkaisista laikuista 3-4 metriä suon yläpuolelta runsaasti kvartsiä 130 x 40 metrin kokoiselta alueelta. Yksi kvartsi-iskos löytyi varsinaisesta asuinpaikkavyöhykkeestä 210 metriä luoteeseen. Täällä maaperää oli vain kevyesti laikutettu ja kvartsi löytyi yhdestä tällaisesta laikusta.

46. Rautalampi Valkeinen (100004979)

Muinaisjännöstyyppi: asuinpaikka
Ajoitus: kivikautinen
Rauhoitusluokka: 1

Peruskartta: 322407 Rastunsuo
Yhtenäiskoordinaatit: p= 6952600, i= 3485561, z= 105 m mpy
Sijainti: Rautalammin kirkosta 8,8 km luoteeseen
Kiinteistöt:
 68640800180336

Tutkimukset ja löydöt:
 Petro Pesonen 2005, inventointi KM 35596: 1-2 palanutta luuta 3 kpl

Kohdekuvaus: Asuinpaikka sijaitsee Kerkonkosken tien varrella, sen länsipuolella, pienen Valkeinen -järven itärannalla, kesämökistä 110 m etelään kapealla harjun rinteellä olevalla terassilla 2,5 - 3 m Valkeisen pintaa ylempänä mäntykankaalla. Kohteesta on asuinpaikkalöytöjä kahdesta koekuopasta, jotka tehtiin 3 metrin päähän toisistaan. Molemmissa kuopissa oli kulttuuri-/likamaata ja jonkin verran palanutta luuta. Maaperä on pinnassa hieman

soraista, mutta n. 30 cm:n syvyydellä on vahvasti hiiliä ja sora vähenee syvemmälle mentäessä. Vähäisistä löydöistä huolimatta kyseessä on selvä asuinpaikka, jonka laajuus ei topografiankaan perusteella lienee enemmän kuin 15 x 15 m.

47. Rautalampi Korpijärven leirikeskus (1000004980)

Muinaisjäänöstyyppi: asuinpaikka
Ajoitus: kivikautinen
Rauhoitusluokka: 2
Peruskartta: 322407 Rastunsuo
Yhtenäiskoordinaatit: p= 6951511, i= 3486645, z= 102-105 m mpy
Sijainti: Rautalammin kirkosta 7,2 km luoteeseen
Kiinteistöt:
 68640800530021

Tutkimukset ja löydöt:

Petro Pesonen 2005, inventointi KM 35595: 1-2 kvartsikaavin, kvartsi-iskoksia 2 kpl

Kohdekuvaus: Asuinpaikka sijaitsee pienen Korpijärven itärannalla olevan leirikeskuksen alueella. Paikalta on löytynyt kuluneelta maan pinnalta löytöjä kahdesta kohdasta: a) leirikeskuksen päärakennuksesta 30 m itäkoilliseen ja b) päärakennuksesta 30 m länteen. Ensimmäisessä löytökohdassa kvartsit olivat 13 metriä rantatörmästä ja kymmenisen metriä rantavajasta sisämaahan päin, jossa alkuperäistä maanpintaa oli hieman näkyvissä. Jälkimmäisellä löytökohdalla maanpinta on kulunut rannalle johtavan polun yläpäässä, törmällä. Koko leirikeskuksen alue on potentiaalista kivikautista asuinpaikkaa ja on syytä olettaa että kivikautisia asutuspesäkkeitä on koko alueella. Asuinpaikka lienee hyvin säilynyt, sillä leirikeskuksen rakennukset on pääosin tehty kivijalkojen päälle.

48. Rautalampi Joutenlahti (1000004981)

Muinaisjäänöstyyppi: asuinpaikka
Ajoitus: kivikautinen
Rauhoitusluokka: 2
Peruskartta: 322408 Kerkonkoski
Yhtenäiskoordinaatit: p= 6959998, i= 3481065, z= 105 m mpy
Sijainti: Rautalammin kirkosta 17,2 km luoteeseen
Kiinteistöt:
 68640600050038

Tutkimukset ja löydöt:

Petro Pesonen 2005, inventointi KM 35597: 1-2 kvartsiydin, kvartsi-iskoksia 5 kpl

Kohdekuvaus: Asuinpaikka sijaitsee Kiesimä-järven Joutenlahden kaakkoisessa pohjukassa. Alueella on tehty laaja aukkohakkuu ja osa kankaasta on laikutettu, kuten Joutenlahden rannassa, rantapusikon yläpuolella. Täällä löytöjä on toisaalta aivan rannimmaisista laikuista, mutta toisaalta muutama löytö selvästi ylempää, takamaastosta. Ranta on lähimmistä löydöistä 40 metrin päässä ja kauimmista 70 metrin päässä. Maaperä on alueella hiekkaa ja laikut ovat aika syviä. Löytöjä on alueella harvakseltaan, mutta palanutta kiveä on koko laikutusalueella. Asuinpaikka on rajattu löytöjen perusteella n. 90 x 50 metrin

49. Rautalampi Huosiaislahti (1000004982)

Muinaisjäänöstyyppi: asuinpaikka
Ajoitus: kivikautinen
Rauhoitusluokka: 2
Peruskartta: 322408 Kerkonkoski
Yhtenäiskoordinaatit: p= 6960834, i= 3481363, z= 102-107 m mpy
Sijainti: Rautalammin kirkosta 18 km luoteeseen
Kiinteistöt:
 68640600050038

Tutkimukset ja löydöt:

Petro Pesonen 2005, inventointi KM 35598: 1-6 hiotun kivilajiesineen katkelma, kvartsiikaavin, kvartsisesine, kvartsi-iskoksia 18 kpl, palanutta luuta 14 kpl

Kohdekuvaus:

Asuinpaikka sijaitsee Joutenniemessä, Kiesimä-järven etelärannalla, Huosiaislahden etelärannalla, Huosiaislahden talosta 300 m itäkaakkoon. Paikalla on tehty hakkuita ja maapohja on laikutettu kesämökille johtavan tien länsipuolella. Löytöjä on laikuista 55 x 50 metrin alueelta tieltä lähtien koko laikutetun aukon leveydeltä, 4-5 metriä Kiesimä-järven pinnan yläpuolella olevalta tasolta rantakosteikkoon saakka. Maaperä on alueella hienoa hiekkaa ja löytöjen lisäksi kankaalla on runsaasti palaneita kiviä. Heti löytölaikutuksesta länteen on vanhempi aukko, jonne asuinpaikka todennäköisesti jatkuu myös. Noin 50 metriä tiestä itään metsän halki on kaivettu vesijohto-oja, jonka myllerryksestä on löytynyt myös yksi kvartsi. Täälläkin maa on hienoa hiekkaa ja asuinpaikka ulottuu siis ehjässä maastossa ainakin tänne asti. Asuinpaikka on rajattu näiden havaintojen perusteella 125 x 60 metriä kokoiseksi alueeksi.

50. Rautalampi Loukonlampi 1 (100004983)

Muinaisjännöstyyppi: asuinpaikka

Ajoitus: kivikautinen

Rauhoitusluokka: 1

Peruskartta: 322408 Kerkonkoski

Yhtenäiskoordinaatit: p= 6961027, i= 3480563, z= 102-107 m mpy

Sijainti: Rautalammin kirkosta 18,5 km luoteeseen

Kiinteistöt:

68640600050081

Tutkimukset ja löydöt:

Petro Pesonen 2005, inventointi KM 35600: 1-4 kvartsi-iskoksia 3 kpl, palanutta luuta 90 kpl, asbestia 1

Kohdekuvaus:

Asuinpaikka sijaitsee Kiesimä-järven etelärannalla olevassa Joutenniemessä, pienen Loukonlammen itärannalla hiekkakankaalla, jossa kasvaa nuorehkoa mäntytaimikkoa. Lampi lienee ollut aiemmin Kiesimän lahti, ja siitä sittemmin erkaantunut. Loukonlammesta laskee Kiesimään pieni puro. Lammen rantaa kiertää noin kolme metriä korkea törmä, josta 10 metriä sisämaahan on suuri, kooltaan n. 10 x 8 metriä oleva asumuspainanne kohdassa p= 6961056, i= 3480552. Painanteen keskelle tehdystä koekuopasta on löytynyt palanutta luuta tummanruskean likamaan seasta ja painanteen takaseinämän kohdalle tehdystä koekuopasta on löytynyt pala asbestia. Tässä koekuopassa ei ollut niin selvää likamaata kuin painanteen keskellä. Painanteesta noin 20 metriä etelään ja 10 metriä törmästä etelään tehdyssä kuopassa oli hyvin likaisenruskeaa, hiilistä maata, jossa oli runsaasti löytöjä. Tästä edelleen etelään tehdyssä koekuopissa ei ollut sen paremmin likamaata kuin löytöjäkään. Asuinpaikka on täysin ehjä, laajuudeltaan se on arvioitavissa topografian perusteella noin 100 x 60 metrin kokoiseksi.

51. Rautalampi Loukonlampi 2 (100004984)

Muinaisjännöstyyppi: asuinpaikka

Ajoitus: kivikautinen

Rauhoitusluokka: 1

Peruskartta: 322408 Kerkonkoski

Yhtenäiskoordinaatit: p= 6961107, i= 3480345, z= 97-105 m mpy

Sijainti: Rautalammin kirkosta 18,6 km luoteeseen

Kiinteistöt:

68640600050081

Tutkimukset ja löydöt:

Petro Pesonen 2005, inventointi KM 35601: 1-8 kivilaji-iskos, kvartsi-iskoksia 11 kpl, palanutta luuta

Kohdekuvaus:

Asuinpaikka sijaitsee Kiesimä-järven etelärannalla, Joutenniemessä olevan Loukonlammen länsipuolella. Lammen ja Kiesimä-järven rantaa kiertää noin 3 metriä

korkea törmä, jonka päällä asuinpaikka on n. 200 x 100 metriä kokoisella alueella. Maasto on hiekkapohjaista mäntykangasta. Asuinpaikalla on ainakin kuusi asumuspainannetta, joihin tehdyistä koekuopista on löytöinä kvartssia, palanutta luuta ja kivilaji-iskoksia. Kaikkiaan Loukonlampi 2:n kivikautinen asuinpaikka on laaja ja hyvin säilynyt kokonaisuus, jota on syytä varjella alueen lisääntyvältä mökkirakentamiselta.

52. Rautalampi Kaivolammenkannas (100004985)

Muinaisjäännöstyyppi: asuinpaikka
Ajoitus: kivikautinen
Rauhoitusluokka: 1

Peruskartta: 322408 Kerkonkoski
Yhtenäiskoordinaatit: p= 6960774, i= 3480672, z= 102-103 m mpy
Sijainti: Rautalammin kirkosta 18,5 km luoteeseen
Kiinteistöt:
 68640600050081

Tutkimukset ja löydöt:

Petro Pesonen 2005, inventointi KM 35599 kvartsi-iskoksia 11 kpl

Kohdekuvaus: Asuinpaikka sijaitsee Kiesimä-järven Joutenniemessä, Joutenlahden pohjoisrannalla Kaivolammen ja Joutenlahden välisellä kapealla kannaksella. Kannaksen kapeimmalla kohdalla, lammen ja järven välisestä ojasta n. 20 m pohjoiseen on asumuspainanne, jonka keskeltä polku kulkee. Halkaisijaltaan painanne on noin kuusi metriä ja sen keskelle tehdystä koekuopasta on löytynyt kvartssia. Varsinaista likamaata kuopassa ei näkynyt. Painanteen ojan puoleiselle vallille tehdyssä koekuopassa maa oli "hötöistä", kuten asumuspainanteissa yleensä on. Ympäristö on hiekkapohjaista mäntykangasta ja topografian perusteella asuinpaikan laajuudeksi on rajattu painanteen ympärille n. 40 x 60 metrin kokoinen alue.

53. Rautalampi Kangasharju (100004986)

Muinaisjäännöstyyppi: pyyntikuoppia
Ajoitus: esihistoriallinen
Rauhoitusluokka: 1

Peruskartta: 322408 Kerkonkoski
Yhtenäiskoordinaatit: p= 6967995, i= 3482394, z= 107-112 m mpy
Sijainti: Rautalammin kirkosta 23,5 km pohjoisluoteeseen
Kiinteistöt:
 68640900060010
 68640900060011

Tutkimukset ja löydöt:

Petro Pesonen 2005, inventointi

Kohdekuvaus: Kohde sijaitsee Niiniveden ja Sonkari-järven välisellä alueella, Vihtajärven kautta kulkevan järvet muinoin yhdistäneen vesireitin varrella, Kangasharjun kaakkoisreunalla. Pyyntikuopparyhmä muodostuu luode-koillinen -suuntaisesta ryppäästä, jossa on 17 halkaisijaltaan 1,5 - 3 metrin laajuisia painanteita ehjällä mäntykankaalla. Linjan suunta kulkee vinoittain ylös nousevaa harjun rinnettä alkaen vanhalta rantatasanteelta suon reunalla ja päättyen koillisessa vanhaan hiekkakuoppaan (nykykartalla kuoppa on merkitty maastopainanteena!). Lisäksi harjun rinteellä luoteessa on yksittäinen mahdollinen pyyntikuoppa (p= 6968112, i= 3482234).

54. Rautalampi Vääräpuro (1000004987)

Muinaisjäänöstyyppi: asuinpaikka
Ajoitus: kivistä
Rauhoitusluokka: 1

Peruskartta: 322408 Kerkonkoski
Yhtenäiskoordinaatit: p= 6967904, i= 3482421, z= 105-107 m mpy
Sijainti: Rautalammin kirkosta 23,5 km pohjoisluoteeseen
Kiinteistöt:
 68640900060012
 68640900060010
 68640900060011

Tutkimukset ja löydöt:

Petro Pesonen 2005, inventointi KM 35609: 1-2 kvartsi-iskos, palanutta luuta 1 kpl
 Jouko Aroalho 2005, tarkastus KM 35609: 3-8 kivilaji-iskoksia 6 kpl, kvartsi-iskoksia 12 kpl, palanutta luuta 1 kpl

Kohdekuvaus: Asuinpaikka sijaitsee Sonkari-järveltä Vihtajärven kautta Niiniveteen laskeneen muinaisen vesireitin varrella, Vääräpuroa ympäröivän suon pohjoisrannalla, Kangasharjun etelälaidalla. Asuinpaikkalöytöjä on koekuopista törmän päältä n. 280 metrin matkalta ja asuinpaikka saattaa hyvin jatkua vielä molempiin suuntiin.

55. Rautalampi Vääräsuu (1000004988)

Muinaisjäänöstyyppi: asuinpaikka
Ajoitus: kivistä
Rauhoitusluokka: 1

Peruskartta: 322408 Kerkonkoski
Yhtenäiskoordinaatit: p= 6967486, i= 3482909, z= 105-110 m mpy
Sijainti: Rautalammin kirkosta 22,5 km pohjoisluoteeseen
Kiinteistöt:
 68640600070004

Tutkimukset ja löydöt:

Petro Pesonen 2005, inventointi KM 35608: 1-3 kvartsi-iskoksia 16 kpl

Kohdekuvaus: Asuinpaikka sijaitsee Sonkari-järveltä Vihtajärven kautta Niiniveteen laskeneen muinaisen vesireitin varrella, Vääräpuroa ympäröivän Vääräsuon itärannalla, Väärälammen rannalla olevasta kesämökistä n. 300 m pohjoisluoteeseen. Löytöjä on matalasta tien penkasta ja koekuopista. Asuinpaikka on laajuudeltaan ainakin n. 130 x 40 m.

56. Rautalampi Väärälampi (1000004989)

Muinaisjäänöstyyppi: asuinpaikka
Ajoitus: kivistä
Rauhoitusluokka: 1

Peruskartta: 322408 Kerkonkoski
Yhtenäiskoordinaatit: p= 6967085, i= 3483227, z= 102-107 m mpy
Sijainti: Rautalammin kirkosta 22 km pohjoisluoteeseen
Kiinteistöt:
 68640600150025
 68640600150026

Tutkimukset ja löydöt:

Petro Pesonen 2005, inventointi KM 35607 kvartsi-iskoksia 2 kpl

Kohdekuvaus: Asuinpaikka sijaitsee Sonkari-järveltä Vihtajärven kautta Niiniveteen laskeneen muinaisen vesireitin varrella, Väärälammen itärannalla metsäalueella. Maasto on hiekkakangasta, jolla kasvaa mäntyjä. Paikalta on löytynyt kahdesta koekuopasta

kvartsi-iskos kummastakin ja lisäksi kankaalla oli kaksi 1,5 -metristä kuopannetta, jotka saattavat liittyä asuinpaikkaan. Kohde on ehjä ja laajuudeltaan se on arvioitavissa löytöjen ja topografian perusteella 150 x 40 m kokoiseksi.

57. Rautalampi Ukonsuo (100004990)

Muinaisjäänöstyyppi: asuinpaikka
Ajoitus: kivikautinen
Rauhoitusluokka: 2

Peruskartta: 322408 Kerkonkoski
Yhtenäiskoordinaatit: p= 6966524, i= 3483582, z= 105 m mpy
Sijainti: Rautalammin kirkosta 21 km pohjoisluoteeseen
Kiinteistöt:
 68640600150026

Tutkimukset ja löydöt:

Petro Pesonen 2005, inventointi KM 35606 palanutta luuta 5 kpl

Kohdekuvaus: Asuinpaikka sijaitsee Sonkari-järveltä Vihtajärven kautta Niiniveteen laskeneen muinaisen vesireitin varrella, Ukonsuon etelärannalla. Muinaiseen rantatörmään tehdyn pienen hiekkakuopan pohjoisleikkauksesta aivan Väärälahteen johtavan metsätien pohjoispuolelta on löytynyt tulisijan jäännös ja sen yhteydessä palaneen luun palasia. Tulisija on noin 15 metrin päässä 2-3 metriä korkean törmän reunasta. Maasto on mäntykangasta ja maaperä hiekkaa.

58. Rautalampi Pohjoisaho (100004991)

Muinaisjäänöstyyppi: asuinpaikka
Ajoitus: kivikautinen
Rauhoitusluokka: 2

Peruskartta: 322408 Kerkonkoski
Yhtenäiskoordinaatit: p= 6966108, i= 3484442, z= 105-108 m mpy
Sijainti: Rautalammin kirkosta 21 km pohjoisluoteeseen
Kiinteistöt:
 68640600060091
 68640600060003

Tutkimukset ja löydöt:

Petro Pesonen 2005, inventointi KM 35605: 1-4 hiotun kivilajiesineen katkelma, kivilaji-iskoksia 2 kpl, kvartsi-iskoksia 40 kpl, palanutta luuta 41 kpl

Kohdekuvaus: Asuinpaikka sijaitsee Sonkari-järveltä Vihtajärven kautta Niiniveteen laskeneen muinaisen vesireitin varrella, Ukonsuosta kuivatun Kankaanpään peltoalueen etelärannalla, korkealla törmällä, Pohjoisahon talosta 90 m luoteeseen. Paikalla on tehty joitakin vuosia sitten aukkohakkuu ja maapohja on äestetty, jolloin asuinpaikan kulttuurikerros on noussut näkyviin ja löydöt sen mukana. Löytöjä on paikoin varsin runsaastikin n. 40 x 10 metrin laajuisella alueella ja ilmeisesti asuinpaikka ei ole juurikaan tätä laajempi, sillä molemmiin puoliin löytöaluetta on myös tehty äestystä, mutta löytöjä ei laajemmalla alueella ollut. Löytöalue on n. 10-20 metriä törmän reunasta sisämaahan. Maaperä on paikalla hiekkaa ja maisema mäntykangasharjua. Itse asuinpaikalla kasvaa mäntytaimikkoa.

59. Rautalampi Korsunlahti (100004992)

Muinaisjäänöstyyppi: asuinpaikka
Ajoitus: kivikautinen
Rauhoitusluokka: 1

Peruskartta: 322408 Kerkonkoski
Yhtenäiskoordinaatit: p= 6966121, i= 3484840, z= 100 m mpy

Sijainti: Rautalammin kirkosta 21 km pohjoisluoteeseen
Kiinteistöt:
 68640600490002
 68640600060045

Tutkimukset ja löydöt:

Petro Pesonen 2005, inventointi KM 35604: 1-2 kvartsi-iskoksia 2 kpl, palanutta luuta 1 kpl

Kohdekuvaus:

Asuinpaikka sijaitsee Sonkari-järveltä Niinivedelle johtaneen muinaisen vesireitin Niiniveden puoleisella suulla, Korsunlahden lounaisrannalla olevan pienen soistuman eteläpuolella. Mökkkien pinnassa on havaittu voimakkaan punainen läikkä, josta löytyi kaksi kvartsi-iskosta. Läheltä punaläikkää on löytynyt lisäksi palaneen luun palanen. Mökkkitie on tehty poistamalla turvetta ja mineraalimaan pintaa n. 20 cm:n syvyydeltä, joten asuinpaikka ei ole juurikaan tuhoutunut kuin tien kohdalla pintaosistaan. Mainitun punamaaläikän lähellä tien pinnassa on muutaman metrin säteellä kaksi muutakin punamaaläikkää. Punamaaläikät sijaitsevat n. 25 m lounaaseen mökkkien pään kääntöpaikasta/pysäköintialueesta. Punaväri voi olla palanutta maata, mutta on myös mahdollista, että alueella on punamultahautoja. Ympäristöön tehdyistä koekuopista ei ole tullut löytöjä tai muita havaintoja. Muinaisjäännösalueeksi on silti syytä rajata mökkkien ympäristö em. kääntöpaikalle saakka.

60. Rautalampi Keidas (1000004993)

Muinaisjäännöstyyppi: asuinpaikka
Ajoitus: kivikautinen
Rauhoitusluokka: 2

Peruskartta: 322408 Kerkonkoski
Yhtenäiskoordinaatit: p= 6965340, i= 3489775, z= 100 m mpy
Sijainti: Rautalammin kirkosta 18,5 km pohjoiseen
Kiinteistöt:
 68640100080009

Tutkimukset ja löydöt:

Petro Pesonen 2005, inventointi KM 35614 kvartsi-iskoksia 4 kpl

Kohdekuvaus:

Asuinpaikka sijaitsee Saikarissa, Niiniveden ja Iisveden välisellä kannaksella, Tervoon johtavan tien varressa, tien länsipuolella. Keitaan talo on autiona, mutta peltoja viljellään. Kvartsia on löytynyt pellon pohjoisreunasta sekä keskeltä.

61. Rautalampi Multaharju 1 (1000004994)

Muinaisjäännöstyyppi: asuinpaikka
Ajoitus: kivikautinen
Rauhoitusluokka: 1

Peruskartta: 322408 Kerkonkoski
Yhtenäiskoordinaatit: p= 6967176, i= 3489285, z= 100 m mpy
Sijainti: Rautalammin kirkosta 21 km pohjoiseen
Kiinteistöt:
 68640600190051

Tutkimukset ja löydöt:

Petro Pesonen 2005, inventointi KM 35612 saviastian pala

Kohdekuvaus:

Asuinpaikka sijaitsee Iisveden länsirannalla, Pekkalan talosta 300 m koilliseen, ehjässä avoimessa havumetsässä. Paikalla on hyvin heikosti erottuva pieni tasanne Iisveteen laskevassa rinteessä, kooltaan vain n. 6 x 6 m. Tasanne vaikuttaa raivatulta, mahdollisesti kyseessä on asumuspainanne. Siihen tehdyssä koepistossa oli likamaata ja pala kampakeramiikkaa. Maaperä on hiekkaa, mutta ympäristöön tehdyissä koekuopissa maa on paljon kivisempää. Kohde sijaitsee n. 20 m Iisveden rannasta.

62. Rautalampi Multaharju 2 (1000004995)

Muinaisjäännöstyyppi: asuinpaikka
Ajoitus: kivikautinen
Rauhoitusluokka: 1

Peruskartta: 322408 Kerkonkoski
Yhtenäiskoordinaatit: p= 6967087, i= 3489338, z= 100 m mpy
Sijainti: Rautalammin kirkosta 21 km pohjoiseen
Kiinteistöt:
 68640600190050

Tutkimukset ja löydöt:

Petro Pesonen 2005, inventointi KM 35613: 1-2 hiotun kivilajiesineen katkelma, palanutta luuta 1 kpl

Kohdekuvaus: Asuinpaikka sijaitsee Iisveden länsirannalla, Pekkalan talosta 300 m itäkoilliseen, Multaharjun eteläreunalla. Multaharjun kärjessä on kesämökki, jolle menevän tien pohjoispuolella, tien vähän leikkaamana, on suuri asumuspainanne, kooltaan n. 10 x 8 m. Painanteelta on Iisveden rantaan n. 15 m ja mökille n. 30 m. Ympäristö on mäntykangasta, maaperä hiekkaa. Painanteeseen tehdyistä koekuopista on löytynyt ruskean likamaan seasta kiviesineen katkelma ja palanutta luuta.

63. Rautalampi Aumaharju (1000004997)

Muinaisjäännöstyyppi: asuinpaikka
Ajoitus: kivikautinen
Rauhoitusluokka: 1

Peruskartta: 322409 Vehkaranta
Yhtenäiskoordinaatit: p= 6971096, i= 3483107, z= 100-103 m mpy
Sijainti: Rautalammin kirkosta 26 km pohjoisluoteeseen
Kiinteistöt:
 68640600190072

Tutkimukset ja löydöt:

Petro Pesonen 2005, inventointi KM 35610 palanutta luuta 5 kpl

Kohdekuvaus: Asuinpaikka sijaitsee Niiniveden länsirannalla, Mustikkavuoren koillisrinteellä olevalla Aumaharjulla ja sen eteläpuolella olevalla niemekkeellä, mäntykankaalla. Aumaharjun itäpäässä on kesämökki ja siihen liittyviä rakennuksia. Rakennuksien länsipuolella, mökistä 90 m länsiluoteeseen on suojaisassa paikassa vanhalla rantatörmällä selvästi erottuva painanne (p= 6971282, i= 3482980), kooltaan 6 x 4 m, joka on mahdollisesti asumuspainanne. Eteläisellä niemekkeellä, kohdassa (p= 6971115, i= 3483100) on epäselvästi maastossa erottuva, kooltaan 6 x 4 m oleva asumuspainanne, johon tehdystä koekuopasta on löytynyt palaneita kiviä, likamaata ja palanutta luuta. Tämä painanne on Niiniveden rantatörmällä, n. 3 metriä järven pintaa ylempänä, mökistä 140 m eteläkaakkoon. Kolmas mahdollinen asumuspainanne on mökille vievän tien länsipuolella (p= 6971072, i= 3483091), kooltaan se on 6 x 4 m.

64. Rautalampi Vaajavirta (1000004996)

Muinaisjäännöstyyppi: asuinpaikka
Ajoitus: kivikautinen
Rauhoitusluokka: 2

Peruskartta: 322410 Vaajasalmi
Yhtenäiskoordinaatit: p= 6956964, i= 3495191, z= 98-100 m mpy
Sijainti: Rautalammin kirkosta 11,1 km pohjoiskoilliseen
Kiinteistöt:
 68641100020128

Tutkimukset ja löydöt:

Eero Jalkanen 2000, irtolöytö KM 35611: 1-5 tasataltta, hioimen katkelma, saviastian paloja 3 kpl, kvartsi-iskos, palanutta savea 10 kpl

Petro Pesonen 2005, inventointi KM 35611: 6-7 kvartsi-iskoksia 4 kpl

Kohdekuvaus:

Asuinpaikka sijaitsee Niiniveden ja Iisveden välissä olevan Vaajasaaren eteläpäässä, Vaajavirran pohjoisrannalla. Paikalta on löytöjä pellolta ja samalle pellolle tehdystä vesijohtokaivannosta, n. 5 x 20 metrin alueelta aivan järven rannalta ja lisäksi tästä 120 metriä pohjoiseen vesijohtokaivannosta, Perttulan talosta 50 metriä kaakkoon. Lisäksi Tervontien molemmin puolin on löydetty pellosta rautakuonaa ja paikalla on mahdollisesti myös raudanvalmistuspaikka.

Löytöluettelo

Luettelossa ovat mukana myös sellaiset löydöt, jotka ovat ilman tarkempia löytötietoja Rautalammilta tai mahdollisesti Rautalammilta sekä joitakin historiallisen ajan löytöjä ilman Rautalammilta. Näillä löydöillä ei kuitenkaan ole muinaisjäännostunnusta eikä inventointinumeroa (ks. myös erillinen luettelo taulukon jälkeen).

Kokoelma	Päänumero	Ala-numerot	Löydöt	Mittaus	Inventointinumero	Kohde/nimi
KM	244		soikea tuluskivi			-
KM	1242		kiviesineen katkelma	1000004177	86	Juhannusmäki
KM	1940	1	kehdonjalaskirves	1000005045	120	Voutila
KM	1940	2	tasatalta	1000005036	111	Eerola
KM	1940	3	tasatalta	686010002	2	Haapalahti
KM	1940	4	kivikirves	1000005038	113	Kiesimäjärven pohjoispää
KM	1940	8	riipushioimen katkelma (historiallinen)			Lapinkari
KM	1940	13	15 tasataltoja 3 kpl	1000005030	105	Mäkinen
KM	1940	16	taltan katkelma	1000005065	141	Huhtosen torppa
KM	1940	21	rautainen hevosen viskari (historiallinen)			Eerola
KM	2029	164	onsitalta			-
KM	2115	8	soikea, litteä reikäkivi	1000005055	130	Raudanniemi
KM	2218	10	kourutalta	1000005041	116	Mäkelä
KM	2218	29	talta	1000005064	140	Hytösen torppa
KM	2218	30	kourutalta	1000005041	116	Mäkelä
KM	2218	36	kourutalta	1000005040	115	Kantola
KM	2218	38	kivinen "tikari"	1000005036	111	Eerola
KM	2218	132	kiviesine (teräase)	1000005033	108	Heintaipale
KM	2218	156	kourutalta	1000005066	142	Pohjois-Konnevesi
KM	2218	157	tasatalta	1000005033	108	Heintaipale
KM	4340	14	kivinen keihäänkärki	1000005051	126	Västinsalmi
KM	5410	1	kivikirves	1000005029	104	Pieni-Kapola
KM	5410	2	oikokirves	1000005056	131	Kopasaari
KM	6306	27	28 oikokirveitä 2 kpl			-
KM	6306	29	vasarakirves			-
KM	6306	41	tuurantapainen oikokirves	1000004176	85	Laakkola
KM	6306	57	rautainen putkikirves	1000005025	100	Kinnula
KM	6306	58	rautainen nuolenkärki			-
KM	6306	60	rautainen keihäänterä (historiallinen)			Eerola
KM	6306	62	rautainen viskari (historiallinen)			Taipale
KM	8148	2	tasatalta	1000005032	107	Koipiniemi
KM	8666	1	2 puukontupen kenkään ja maanäyte	686010003	3	Säynätharju
KM	8824	1	2 hioinkiven kappaleita 3 kpl, hiiliä ja tuohta	686010003	3	Säynätharju
KM	14391		reikäkivi	1000004175	84	Rajasaari
KM	14647		pohjalainen kourutalta	1000005042	117	Kiviharju
KM	19173		kourutalta	1000005062	138	Suursuo
KM	19577	1	reikäkivi	686010001	1	Hakala
KM	19577	2	kvartsia	686010001	1	Hakala
KM	19828		kaksoiskirves	1000005016	91	Räsylä
KM	19829		reikäkivi	1000005044	119	Korpjärven lounaisranta

KM	19897			riipushioin	100005048	123	Korpisaari
KM	20027			reikäkivi	100005048	123	Korpisaari
KM	20241	1		tasatalta	100005037	112	Maatikki
KM	20241	2		kiviesineen katkelma	100005037	112	Maatikki
KM	20255	1	6	itäkarjalainen tasatalta, hioimen katkelma, kiviesineen katkelma, piiesine, kvartsi-iskoksia 43 kpl, savitiivistettä 3 kpl	686010008	8	Vaalijala (Kuutinharju)
KM	21509	1	6	kiviesineitä 6 kpl			-
KM	22882			saviastian pala	1000004178	87	Porinsaari
KM	23946	1	9	saviastianpaloja, piitä, kvartsia	686010009	9	Rantala
KM	24971			alkeellisen taltan katkelma	686040002	82	Rokkalanniitty
KM	24972			alkeellinen taltta	686040003	83	Salmela
KM	24973			kvartsi-iskoksia 3 kpl	686010010	10	Myhinkoski 1
KM	25028			kvartsiydin, kvartsi-iskoksia 4 kpl	686010006	6	Onnela
KM	25371			kvartsi-iskoksia 6 kpl	686010011	11	Myhinkoski 2
KM	25372			kvartsi-iskoksia 3 kpl	686010012	12	Myhinniemi
KM	25373			kvartsi-iskoksia 2 kpl	686010013	13	Myhinranta
KM	27861			kiviesineitä, kvartsia	686010016	16	Murto
KM	27862			pii-iskos	100005015	90	Iso-Jaakko
KM	27932			kvartsia	686010017	17	Keskushiekka
KM	28307	1	37	asuinpaikkalöytöjä	686010008	8	Vaalijala (Kuutinharju)
KM	29133	1	12	saviastian paloja 8 kpl, kivikirveen katkelma, tasatalta, hioimia 2 kpl, reikäaseen teelmä, palanutta luuta 1 kpl, kvartsi-iskos	686010015	15	Mäntyranta
KM	29357	1	9	saviastian paloja, kivilaji-iskoksia, kvartsi-iskoksia, palanutta luuta	686010018	18	Hämeenniemi
KM	29357	10	13	saviastian paloja	686010018	18	Hämeenniemi
KM	29442	1	20	saviastian paloja 37 kpl, kiviesineen katkelma, kivilaji-iskos, kvartsi-iskos, kvartsiydin, palanutta luuta 159 g	686010015	15	Mäntyranta
KM	29829	1	3	saviastian paloja	686010018	18	Hämeenniemi
KM	29938			kivikirves	686040001	137	Röntylä
KM	29940	1		kivikirves	686010021	21	Joutenniemi
KM	29940	2	6		686010021	21	Joutenniemi
KM	29941			kvartsia	686010020	20	Talliniemi
KM	30995	1	2	kvartsi-iskoksia, kvartsi-iskoksia 3 kpl	1000004959	28	Laajansuo
KM	31823			kvartsia	1000004961	30	Kangasniemi
KM	31824			kvartsia	1000004960	29	Tahvola
KM	31926			kvartsia	686010022	22	Aitto lahti
KM	33657	1	4	saviastian paloja, kivilaji-iskoksia, kvartsi-iskoksia, palanutta luuta	686010018	18	Hämeenniemi
KM	33671	1	3	saviastian paloja, kvartsi-iskoksia, palanutta luuta	686010019	19	Härkäniemi
KM	33702			kvartsia	1000004999	66	Paskolahti
KM	34058	1	280	kaivauslöytöjä	686010018	18	Hämeenniemi
KM	34583	1	6	kvartsi-iskoksia 6 kpl	686010018	18	Hämeenniemi
KM	34583	7		kvartsia 12 kpl	686010018	18	Hämeenniemi
KM	34584	1	11	saviesineen katkelma, saviastian pala, kivilaji-iskos, kvartsi-iskoksia 20 kpl, palanutta luuta 18 kpl, punamultaa/karstaa 1 kpl	686010019	19	Härkäniemi
KM	34585	1	3	palanutta savea 1 kpl, kvartsi-iskoksia 2 kpl, palanutta luuta 35 kpl	1000004965	34	Kangaslahti
KM	34586	1	2	kvartsi-iskos, palanutta luuta 11 kpl	1000004963	32	Härkäniemi 2
KM	34587	1	11	saviastian paloja 70 kpl, saviesineen katkelma, kvartsi-iskoksia 6 kpl, palanutta luuta 3 kpl	1000004966	35	Oikarinlampi

KM	34588	1	2	kvartsi-iskos, palanutta luuta 1 kpl	686010001	1	Hakala
KM	34589	1	3	kvartsikaavin, kvartsi-iskoksia 10 kpl	1000004964	33	Luodelahti
KM	34590			kvartsia 5 kpl	1000005014	81	Nokisenkosken itäranta
KM	34591			kvartsia 7 kpl	1000005006	73	Säynätsalmi
KM	34592	1	3	kvartsi-iskos, palanutta luuta 13 kpl	1000004962	31	Korpijärvi - Honkaharju
KM	34767	1	2	palanutta luuta 1 kpl, kvartsi-iskoksia 5 kpl	1000004170	25	Punasaari
KM	34768	1	4	saviastian pala, kvartsikaavin, kvartsi-iskoksia 12 kpl, palanutta luuta 15 kpl	1000004169	24	Peurasaari
KM	34769			kvartsi-iskoksia 7 kpl	1000004171	26	Sirkanlahti
KM	34770			kvartsi-iskoksia 4 kpl	1000004172	27	Kanasaari
KM	34771			kvartsikaavin	686010020	20	Talliniemi
KM	35583	1	10	saviastian pala, hioimen katkelma, kivilaji-iskos, kvartsikaapimia 3 kpl, kvartsi-iskoksia 60 kpl, kvartsiitti-iskoksia 2 kpl, palanutta luuta 1 kpl	686010005	5	Haukitaival
KM	35584			kvartsi-iskos	686010009	9	Rantala
KM	35585	1	2	kvartsi-iskoksia 6 kpl	686010015	15	Mäntyrinta
KM	35586			kvartsi-iskoksia 3 kpl	686010017	17	Keskushiekka
KM	35587	1	2	kvartsi-iskoksia 4 kpl	1000004959	28	Laajansuo
KM	35588	1	4	kvartsi-iskoksia 12 kpl, palanutta luuta 15 kpl	1000004961	30	Kangasniemi
KM	35589			kvartsi-iskoksia 4 kpl	1000004969	36	Syrjänhiekkä
KM	35590			kvartsi-iskoksia 2 kpl	1000004973	40	Heikinjärvi
KM	35591	1	2	kivilaji-iskos, kvartsi-iskoksia 10 kpl	1000004972	39	Heikinjärvenpuro
KM	35592			kvartsi-iskoksia 7 kpl	1000004971	38	Savijärvi
KM	35593	1	2	kvartsi-iskoksia 2 kpl, palanutta luuta 1 kpl	1000004970	37	Mustikainen
KM	35594	1	4	kvartsikaavin, kvartsesine, kvartsi-iskoksia 30 kpl	1000004978	45	Lamminkangas
KM	35595	1	2	kvartsikaavin, kvartsi-iskoksia 2 kpl	1000004980	47	Korpijärven leirikeskus
KM	35596	1	2	palanutta luuta 3 kpl	1000004979	46	Valkeinen
KM	35597	1	2	kvartsiydin, kvartsi-iskoksia 5 kpl	1000004981	48	Joutenlahti
KM	35598	1	6	hiotun kivilajiesineen katkelma, kvartsikaavin, kvartsesine, kvartsi-iskoksia 18 kpl, palanutta luuta 14 kpl	1000004982	49	Huosiaislahti
KM	35599			kvartsi-iskoksia 11 kpl	1000004985	52	Kaivolammenkannas
KM	35600	1	4	kvartsi-iskoksia 3 kpl, palanutta luuta 90 kpl, asbestia 1 kpl	1000004983	50	Loukonlampi 1
KM	35601	1	8	kivilaji-iskos, kvartsi-iskoksia 11 kpl, palanutta luuta 35 kpl	1000004984	51	Loukonlampi 2
KM	35602	1	2	kvartsi-iskos, luuta 3 kpl	1000004974	41	Lohenharju 1
KM	35603	1	2	kvartsi-iskoksia 12 kpl, palanutta luuta 4 kpl	1000004975	42	Lohenharju 2
KM	35604	1	2	kvartsi-iskoksia 2 kpl, palanutta luuta 1 kpl	1000004992	59	Korsunlahti
KM	35605			palanutta luuta 5 kpl	1000004990	57	Ukonsuo
KM	35606	1	4	hiotun kivilajiesineen katkelma, kivilaji-iskoksia 2 kpl, kvartsi-iskoksia 40 kpl, palanutta luuta 41 kpl	1000004991	58	Pohjoisaho
KM	35607			kvartsi-iskoksia 2 kpl	1000004989	56	Väärälampi
KM	35608	1	3	kvartsi-iskoksia 16 kpl	1000004988	55	Vääräsuo
KM	35609	1	2	kvartsi-iskos, palanutta luuta 1 kpl	1000004987	54	Vääräpuro
KM	35609	3	8	kivilaji-iskoksia 6 kpl, kvartsi-iskoksia 12 kpl, palanutta luuta 1 kpl	1000004987	54	Vääräpuro
KM	35610			palanutta luuta 5 kpl	1000004997	63	Aumaharju
KM	35611	1	5	tasatalta, hioimen katkelma, saviastian paloja 3 kpl, kvartsi-iskos, palanutta savea 10 kpl	1000004996	64	Vaajavirta
KM	35611	6	7	kvartsi-iskoksia 4 kpl	1000004996	64	Vaajavirta
KM	35612			saviastian pala	1000004994	61	Multaharju 1
KM	35613	1	2	hiotun kivilajiesineen katkelma, palanutta luuta 1 kpl	1000004995	62	Multaharju 2

KM	35614			kvartsi-iskoksia 4 kpl	1000004993	60	Keidas
KM	35615			kvartsi-iskos	1000005008	75	Pitkähiekka
KM	35616			kvartsi-iskos	1000005009	76	Loanniemi 1
KM	35617			kvartsi-iskos	1000005010	77	Loanniemi 2
KM	35618			kvartsi-iskos	1000005011	78	Vääräsuo 2
KM	35619			kvartsi-iskos	1000005013	80	Härkäharju
KM	35620			kvartsi-iskoksia 3 kpl	1000005000	67	Kustinkulma
KM	35621			kvartsi-iskoksia 2 kpl	1000004998	65	Juurikkalahti
KM	35622	1	2	kiviesineen katkelma, kuoppauujan katkelma	1000005063	139	Hiekkaranta
KuM	52			poikkikirves			-
KuM	1297			kivitaltta	1000005057	132	Ruokoniemi
KuM	1787			kiviesine			-
KuM	1986			kiviesine			-
KuM	1996			piinuolenkärki	1000005027	102	Haapamäki
KuM	2340			tasataltta (=KuM 1849)	1000005025	100	Kinnula
KuM	2402			tasataltta (= KuM 56)	686010005	5	Haukitaival
KuM	2403			kourutaltta			-
KuM	2404			kourutaltta (=KuM 47)			-
KuM	2442			oikotaltta			-
KuM	2444			oikotaltta (=Kum 55)	686010005	5	Haukitaival
KuM	2447			tasataltta (= KuM 104)	1000005020	95	Ilomäki
KuM	2448			tasataltta (=KuM 54)			-
KuM	2449			tasataltta (=KuM 106)	1000005047	122	Mäntytaival
KuM	2450			kiviesineen kappale (=KuM 103)	1000005026	101	Sahala
KuM	2452			poikkikirves (=KuM 57)			-
KuM	2453			oikotaltta	1000005018	93	Särkijärvi
KuM	2454			oikotaltta			-
KuM	2457			oikotaltta (ent. Aa 49)	1000005049	124	Korpiniemi
KuM	2462			pistinase (=KuM 105)	1000005019	94	Haapasalmi
KuM	2469			poikkitaltta			-
KuM	2470			reikäkivi			-
KuM	2474			tasataltta (=KuM 63)	1000005053	128	Heimola
KuM	2475			tasataltta (=KuM 93)			-
KuM	5967			kvartsia	1000005002	69	Kaijärvi
KuM	5968			kvartsia	686010002	2	Haapalahti
KuM	5969			kvartsia	686010006	6	Onnela
KuM	5970			kvartsi-iskoksia 4 kpl	1000005003	70	Hintikka
KuM	5971			kvartsiitti-iskos	1000005025	100	Kinnula
KuM	5972			kvartsia	686010005	5	Haukitaival
KuM	5973			reikäkivi	1000005035	110	Koskeloniemi
KuM	6032			kiviesineen katkelma	1000005052	127	Peltola
KuM	6147			rautainen keihäänkärki	1000005056	131	Kaposaari
KuM	6148	1		kivikirves	686010007	7	Jokivarsipelto
KuM	6148	2		kvartsia	686010007	7	Jokivarsipelto
KuM	8263	1	3	rautakautista keramiikkaa	686010018	18	Hämeenniemi
KuM	8375	1	30	asuinpaikkalöytöjä	686010017	17	Keskushiekka
KuM				poikkikirves	686010006	6	Onnela
KSM	1606			riipushioin			-
RM	1646			iso poikkikirves	1000005017	92	Riuttala
RM	1647			reikäkivi			-
RM	1842			pieni kirves	1000005058	133	Välakangas
RM	2094			alkeellinen kirves	1000005039	114	Rinteelä
RM	2095			tuuran kärkikatkelma	686010006	6	Onnela
RM	2096			kourutaltta	1000005059	134	Niimisalmi
RM	2134			reikäkivi	1000005002	69	Kaijärvi

RM	2135		suippokantainen poikkikirves	1000005002	69	Kaijärvi
RM	2136		pieni reikäkivi	1000005050	125	Hytölä
RM	2137		taltoa tai pieni kirves	1000005050	125	Hytölä
RM	2138		poikkikirves			-
RM	2139		poikkikirves			-
RM	2140		poikkikirveen katkelma			-
RM	2141		reikäkivi			-
RM	2142		rombinmuotoinen kirves			-
RM	2143		iso poikkikirves			-
RM	2335		pohjalainen kourutaltoa			-
RM	2669		hiottu kiviesine (liippa?)			-
RM	2670		kivitaltoa			-
RM	2674		iso poikkikirves			-
RM	2675		reikäkivi	1000005022	97	Kalliola
RM	3156		kivitaltoa	1000005043	118	Hetteinen
RM	3405		kourutaltoa			-
RM	3406		kiviesineen pala			-
RM	3407		kiviesine			-
RM	3408		piinuolenkärki			-
RM	3409		kivikirveen terä	1000005055	130	Raudanniemi
RM	4099	1	kourutaltoa	1000005023	98	Hanhiniemi
RM	4099	2	kivitaltoa	1000004179	88	Pieni Hiirisaari
RM	4099	3	reikäkivi	1000004180	89	Sirkansuo
RM	4113	1	pohjalainen tasataltoa			-
RM	4113	2	pohjalainen tasataltoa			-
RM	4146		kivikirves	1000005028	103	Lassila
RM	4328		reenjalas?	686010022	22	Aittolahti
RM	4334		kivituura			-
RM			nelisivuinen tasataltoa	1000005060	135	Peltoharju
RM			pohjalainen kourutaltoa	1000005061	136	Selkämä
RM			kivikirves	1000005034	109	Heikkilä
LiKk			rombinmuotoinen reikäkivi	1000005046	121	Tervaharju
PaKk			kivikirves	1000005031	106	Rastinpelto
PaKk			tasataltoa	1000005003	70	Hintikka
ViKk			kivikirves	1000005019	94	Haapasalmi
Turku?			suksi	1000005054	129	Oikarinsalmi
ei tallessa			keramiikkaa	686010009	9	Rantala
kadonnut			kivikirves	1000005021	96	Pellonpää
kadonnut			kiviesine	1000005055	130	Raudanniemi
kadonnut			kivikirves	1000005024	99	Kierinlahti
kadonnut			reikäkivi	1000005041	116	Mäkelä

Lyhenteet:

KM = Kansallismuseo

KuM = Kuopion museo

KSM = Keski-Suomen museo

RM = Rautalammin museo

LiKk = Liimattalan kansakoulu, Rautalampi

PaKk = Pakarilan kansakoulu, Rautalampi

ViKk = Wuorilahden kansakoulu, Viitasaari

Rautalammilta tai mahdollisesti Rautalammilta löydetyt esineet:

- KM 244 – soikea tuluskivi, mahdollisesti Rautalammilta
 KM 2029: 164– ”onsitaltta”, mahdollisesti Rautalammilta
 KM 6306: 27-28 – kaksi oikokirvestä, löydetty peltoa raivatessa Rautalammin ja Vesannon pitäjien rajalta, enintään 10 km Vesannon kirkolle, Konneveden pohjoispäästä
 KM 6306: 29 – vasarakirves, löydetty Konneveden talon maalta järvestä
 KM 6306: 58 – rautainen nuolenkärki (hukassa), mahdollisesti Rautalammilta
 KM 21409: 1-6 – vasarakirves, piikirves, reikäkirves, kivikirves, kourutaltoa, hioinkivi, sisältyvät Inkeri Lundin testamenttilahjoitukseen (1981) Rautalammilta
 KuM 52 – poikkikirves, Rautalammilta, toim. opettaja Auk. Tiitinen 11/1884
 KuM 2448 (=KuM 54) – tasatalta, löydetty Rautalammilta, toim. opettaja Auk. Tiitinen 11/1884
 KuM 1787 – kiviesine, löydetty Rautalammilta
 KuM 1986 – kiviesine, löydetty noin v. 1904, luovuttanut Taavi Jäntti kesäkuussa 1926
 KuM 2403 – kourutaltoa, kiveen on musteella kirjoitettu: Rautalampi Tiihonen ja lyijykynällä Rautalampi Konieniemi, esineen on luovuttanut kirjailija K. Tiihonen 1909, esine saattaa olla samalta paikalta kuin KuM 1297 (Ruohoniemi)
 KuM 2404 (=KuM 47) – kourutaltoa, löydetty Rautalammilta, toim. opettaja Auk. Tiitinen 11/1884
 KuM 2442 – oikotalta, luovuttanut opettaja Auk. Tiitinen 1884
 KuM 2452 (=KuM 57) – poikkikirves, löydetty Rautalammilta, toim. opettaja Auk. Tiitinen 11/1884
 KuM 2454 – oikotalta, Rautalammilta
 KuM 2469 – poikkitalta, Rautalammilta
 KuM 2470 – reikäkivi (värttinänpyörä), löydetty Pässinsuosta, luovuttanut yliopp. Lindbohm, Rautalampi
 KuM 2475 (=KuM 93) – tasatalta, löydetty pellostä, mahdollisesti Rautalammilta, toimittanut lyseolainen Aaro Jalkanen 9/1886
 RM 1647 – reikäkivi, ei löytötietoja
 RM 2138 – poikkikirves, löytöpaikka tuntematon
 RM 2139 – poikkikirves, löytöpaikka tuntematon
 RM 2140 – poikkikirveen katkelma, ei löytötietoja
 RM 2141 – reikäkivi, ei löytötietoja
 RM 2142 – rombinmuotoinen kirves, ei löytötietoja
 RM 2143 – iso poikkikirves, löytötiedot puuttuvat
 RM 2335 – pohjalainen kourutaltoa, löytötiedot puuttuvat
 RM 2669 – hiottu kiviesine (liippa?), veden pyöristämä, ei löytötietoja
 RM 2670 – kivialta, arkistossa numeron kohdalla tiedot rautaesineestä
 RM 2674 – iso poikkikirves, ei löytötietoja
 Pukkiharjun koulu – kivikirves, löytöpaikka ei ole tiedossa, esine on toimitettu Rautalammin museon kautta tarkastettavaksi Kuopion museoon 23.2.1990
 RM 3405 – kourutaltoa, löytöpaikka tuntematon
 RM 3406 – kiviesineen pala, löytöpaikka tuntematon
 RM 3407 – kiviesine, löytöpaikka tuntematon
 RM 3408 – piinuolenkärki, löytöpaikka tuntematon
 RM 4113:1 – pohjalainen tasatalta, Heikki Tannisen isänsänsä Albin Tanninen (1862-1926) ottanut talteen 1890-luvulla, löytöpaikka tuntematon, tuotu museoon 1993
 RM 4113:2 – pohjalainen tasatalta, kuten edellinen

RM 4334 – kivituura, lahjoittanut Riku Havu 20.8.2002
KSM 1606 – riipushioin, Rautalammilta

Historiallisen ajan löytöjä Rautalammilta:

KM 1940: 8 – riipushioimen katkelma, löydetty Konneveden rannasta Lapinkarista joutomaasta, saatu Lapinkarin mylläriltä Olli Kaipiaiselta

KM 1940:21 – rautainen hevosen viskari, saatu Rautalammin Kiesimän Eerolasta Matti Korhoselta

KM 6306:60 – rautainen keihäänterä, löydetty n. v. 1910 maasta Rautalammin Eerolan talon Kaapro Liimataisen torpan alueelta

KM 6306:62 – rautainen viskari, löydetty n. v. 1911 Rautalammin Kärkkäälästä, Angerjoisten Taipaleen talon maalta, talo kuuluu kestikievari Kukkoselle.

Esineitä, jotka ovat ns. kivikauden lappuluettelossa ja muissa luetteloissa Rautalammin kohdalla, mutta ovat löytyneet naapurikunnista

Konnevedeltä:

KM 1940:10 – tasataltta

KM 2218:31 – kourutalтта

KM 2275:1 – rautainen keihäänkärki

KM 2275:2 – rautakirves

KM 2301 – kourutalтта

KM 2386:78 – tasataltta

KM 2774 – kaksoistalтта

KM 3354:60 – kourutalтта

KM 3801:61-62 – vasarakirveen katkelma, poikkikirves

KM 3989 – vasarakirves

KM 6306:5 taltta

KM 6306:11 – tasataltta

KM 6306:16 – kourutalтта

KM 6306:22 – kiviesine

KM 6306:32 – reikäkivi

KM 6306:35 – pienoistalтта

KM 6306:40 – oikokirveen katkelma

KM 6306:43 – tasataltta

Hämeen museo 514:37 – kourutalтта

Hämeen museo 514:74 – kiviesine

Hämeen museo 515:14 – tasataltta

Hämeen museo 515:67 – kiviesine

KuM 2464 (=KuM 46) – tasataltta

KuM 2455 (=KuM 102) – kiviveitsi

RM 2674 – kivialtta

Vesannolta:

KM 1940:6 – tasataltta
KM 1940:9 – tasataltta
KM 1940:11 – tasataltta
KM 1940:12 – kivinen risti
KM 2218:23 – tasataltta
KM 3644:9 – reikäkiven katkelma
KuM 2471 – vasarakirveen katkelma

KM = Kansallismuseon kokoelmat, KuM = Kuopion museo, RM = Rautalammin museo (ent. Peuran museo), KSM = Keski-Suomen museo

Kuva- ja negatiiviluettelo

Kuvaaja Petro Pesonen 2005

Neg.nro	Kuva	Kohde	Aihe	Pvm
139573	19	Savijärvi	Löydöt polun pinnalta. SE-NW.	1.8.2005
139574	20	Savijärvi	Asuinpaikka törmällä, kuva otettu harjanteen päältä. W-E.	1.8.2005
139575	12	Laajansuo	Lähempänä Hankasalmen tietä oleva löytökohta, taustalla Jukolan saha. SE-NW.	2.8.2005
139576	13	Laajansuo	Asuinpaikkalöytöjä polun pinnalta. NE-SW.	2.8.2005
139577	4	Myhinranta	Asuinpaikka horsmikon kohdalla (vanha pelto). W-E.	2.8.2005
139578	9	Keskushiekka	Löytöjä rantavedestä. E-W.	3.8.2005
139579	10	Keskushiekka	Löytöpaikka suunnilleen kaatuneiden männynrunkojen luona, panoraama (1/2). SE-NW.	3.8.2005
139580	10	Keskushiekka	Löytöpaikka suunnilleen kaatuneiden männynrunkojen luona, panoraama (2/2). SE-NW.	3.8.2005
139581	5	Mäntyrinta	Uusia löytöjä uuden saunamökin luota. W-E.	4.8.2005
139582	6	Mäntyrinta	Hämäläisen kasvimaan etualalla. S-N.	4.8.2005
139583	7	Mäntyrinta	Tuulenkaato, josta löytyi kvartsi-iskos. SW-NE.	4.8.2005
139584	18	Mustikainen	Painanne etualalla, löytöjä myös tieltä. E-W.	4.8.2005
139585	24	Lamminkangas	Varsinainen löytöalue aukon toisella laidalla. NW-SE.	5.8.2005
139586	8	Murto	Asuinpaikka peltoterassilla. SW-NE.	5.8.2005
139587	22	Tuiskulampi	Pyyntikuopat Tuisku- ja Pirttilammen välisellä kannaksella. E-W.	5.8.2005
139588	23	Tuiskulampi	Toinen pyyntikuopista. SE-NW.	5.8.2005
139589	30	Loukonlampi 1	Asumuspainanne. SE-NW.	8.8.2005
139590	33	Kaivolammenkannas	Asumuspainanne. NW-SE.	8.8.2005
139591	31	Loukonlampi 2	Lapio asumuspainanteessa 1. W-E	8.8.2005
139592	32	Loukonlampi 2	Asuinpaikka lammen vastarannalla. E-W.	8.8.2005
139593	11	Joutenniemi	Asuinpaikka niemessä. W-E.	8.8.2005
139594	28	Huosiaislahti	Asuinpaikka laikutetulla kankaalla. SW-NE.	8.8.2005
139595	29	Huosiaislahti	Kvartsin löytöpaikka lapion kohdalla. NE-SW.	8.8.2005
139596	14	Tahvola	Lapio asumuspainanteessa. NE-SW.	9.8.2005
139597	1	Säynätharju	Pieni kuoppa hiekkakuopan reunalla. W-E.	9.8.2005
139598	15	Kangasniemi	Pellon laidan lähellä oleva asumuspainanne. NE-SW.	10.8.2005
139599	16	Kangasniemi	Niemen kärjessä oleva 8 x 10 m kokoinen asumuspainanne. NE-SW.	10.8.2005
139600	17	Kangasniemi	Pyyntikuoppa Kangasniemen pohjoislaidalla. W-	10.8.2005
139601	45	Aumarharju	Mahdollinen asumuspainanne lapion kohdalla. NW-SE.	10.8.2005
139602	46	Aumarharju	Löydöllinen asumuspainanne, taustalla Niinivesi. W-E.	10.8.2005
139603	51	Hiekkaranta	Eero Jalkasen löytämä kiviesineen katkelma.	11.8.2005
139604	47	Vaajavirta	Eero Jalkasen löytämiä asuinpaikkalöytöjä.	11.8.2005
139605	52	Hiekkaranta	Eero Jalkasen löytämä kuoppauujan katkelma.	11.8.2005
139606	48	Vaajavirta	Eero Jalkasen löytämiä rautakuonan kappaleita.	11.8.2005

139607	49 Vaajavirta	Etualalla ylempi asuinpaikka, järven rannalla alempi asuinpaikka. NW-SE.	11.8.2005
139608	2 Haukitaival	Löytöpelto. W-E.	12.8.2005
139609	36 Vääräsuo	Asuinpaikka niemekkeellä. E-W.	15.8.2005
139610	35 Vääräpuro	Asuinpaikka kangasmaastossa. NW-SE.	15.8.2005
139611	34 Kangasharju	Kaksi pyyntikuoppaa sorakuopan reunalla. SW-	15.8.2005
139612	37 Väärälampi	Asuinpaikka lammen rantaterassilla. SE-NW.	16.8.2005
139613	38 Ukonsuo	Lapion vieressä palanutta luuta ja palaneita kiviä hiekkakuopan leikkauksessa. SE-NW.	16.8.2005
139614	39 Pohjoisaho	Asuinpaikka nuorena lehtipuutaimikossa. NW-SE.	16.8.2005
139615	40 Korsunlahti	Punamaa-alue tien pinnassa. NW-SE.	16.8.2005
139616	41 Korsunlahti	Punamaa-alue tien pinnassa. NW-SE.	16.8.2005
139617	42 Korsunlahti	Punamaa-alueet lapion kohdalla. SW-NE.	16.8.2005
139618	50 Röntylä	Vanha löytöpaikka on etualalla oleva perunapelto. SE-NW.	17.8.2005
139619	3 Rantala	Asuinpaikka puutarhan kohdalla. SE-NW.	18.8.2005
139620	43 Multaharju 1	Asuinpaikka lapion kohdalla. SE-NW.	18.8.2005
139621	44 Multaharju 2	Asumuspainanne lapion kohdalla. SW-NE.	18.8.2005
139622	21 Heikinjärvenpuro	Asuinpaikka jyrkällä törmällä. S-N.	18.8.2005
139623	25 Valkeinen	Asuinpaikka lammen rantatasanteella. S-N.	19.8.2005
139624	26 Korpijärven leirikeskus	Löytöjä kamerarepun kohdalla. NW-SE.	19.8.2005
139625	27 Korpijärven leirikeskus	Toinen löytöpaikka kamerarepun kohdalla. N-S.	19.8.2005

Dialuettelo

Kuvaaja Petro Pesonen 2005

Dianro	Kohde	Aihe	Pvm
56781	Säynätharju	Pieni kuoppa hiekkakuopan reunalla. W-E.	9.8.2005
56782	Haukitaival	Löytöpelto. W-E.	12.8.2005
56783	Rantala	Asuinpaikka puutarhan kohdalla. SE-NW.	18.8.2005
56784	Myhinranta	Asuinpaikka horsmikon kohdalla (vanha pelto). W-E.	2.8.2005
56785	Mäntyranta	Uusia löytöjä uuden saunamökin luota. W-E.	4.8.2005
56786	Mäntyranta	Hämäläisen kasvimaan etualalla. S-N.	4.8.2005
56787	Mäntyranta	Tuulenkaato, josta löytyi kvartsi-iskos. SW-	4.8.2005
56788	Murto	Asuinpaikka peltoterassilla. SW-NE.	5.8.2005
56789	Keskushiekka	Löytöjä rantavedestä. E-W.	3.8.2005
56790	Keskushiekka	Löytöpaikka suunnilleen kaatuneiden männynrunkojen luona. SE-NW.	3.8.2005
56791	Joutenniemi	Asuinpaikka niemessä. W-E.	8.8.2005
56792	Laajansuo	Lähempänä Hankasalmen tietä oleva löytökohta, taustalla Jukolan saha. SE-NW.	2.8.2005
56793	Laajansuo	Asuinpaikkalöytöjä polun pinnalta. NE-SW.	2.8.2005
56794	Tahvola	Lapio asumuspainanteessa. NE-SW.	9.8.2005
56795	Kangasniemi	Pellon laidan lähellä oleva asumuspainanne. NE-SW.	10.8.2005
56796	Kangasniemi	Niemen kärjessä oleva 8 x 10 m kokoinen asumuspainanne. NE-SW.	10.8.2005
56797	Kangasniemi	Pyyntikuoppa Kangasniemen pohjoislaidalla. W-E.	10.8.2005
56798	Mustikainen	Painanne etualalla, löytöjä myös tieltä. E-W.	4.8.2005
56799	Savijärvi	Löydöt polun pinnalta. SE-NW.	1.8.2005
56800	Savijärvi	Asuinpaikka törmällä, kuva otettu harjanteen päältä. W-E.	1.8.2005
56801	Heikinjärvenpuro	Asuinpaikka jyrkällä törmällä. S-N.	18.8.2005
56802	Tuiskulampi	Pyyntikuopat Tuisku- ja Pirttilammen välisellä kannaksella. E-W.	5.8.2005
56803	Tuiskulampi	Toinen pyyntikuopista. SE-NW.	5.8.2005
56804	Lamminkangas	Varsinainen löytöalue aukon toisella laidalla. NW-SE.	5.8.2005
56805	Valkeinen	Asuinpaikka lammen rantatasanteella. S-N.	19.8.2005
56806	Korpjärven leirikeskus	Löytöjä kamerarepun kohdalla. NW-SE.	19.8.2005
56807	Korpjärven leirikeskus	Toinen löytöpaikka kamerarepun kohdalla. N-S.	19.8.2005
56808	Huosiaislahti	Asuinpaikka laikutetulla kankaalla. SW-NE.	8.8.2005
56809	Huosiaislahti	Kvartsin löytöpaikka lapion kohdalla. NE-SW.	8.8.2005
56810	Loukonlampi 1	Asumuspainanne. SE-NW.	8.8.2005
56811	Loukonlampi 2	Lapio asumuspainanteessa 1. W-E	8.8.2005
56812	Loukonlampi 2	Asuinpaikka lammen vastarannalla. E-W.	8.8.2005
56813	Kaivolammenkannas	Asumuspainanne. NW-SE.	8.8.2005
56814	Kangasharju	Kaksi pyyntikuoppaa sorakuopan reunalla. SW-NE.	15.8.2005
56815	Vääräpuro	Asuinpaikka kangasmaastossa. NW-SE.	15.8.2005
56816	Vääräsuu	Asuinpaikka niemekkeellä. E-W.	15.8.2005
56817	Väärälampi	Asuinpaikka lammen rantaterassilla. SE-NW.	16.8.2005
56818	Ukonsuo	Lapion vieressä palanutta luuta ja palaneita kiviä hiekkakuopan leikkauksessa. SE-NW.	16.8.2005
56819	Pohjoisaho	Asuinpaikka nuorena lehtipuutaimikossa. NW-SE.	16.8.2005
56820	Korsunlahti	Punamaa-alue tien pinnassa. NW-SE.	16.8.2005
56821	Korsunlahti	Punamaa-alue tien pinnassa. NW-SE.	16.8.2005
56822	Korsunlahti	Punamaa-alueet lapion kohdalla. SW-NE.	16.8.2005
56823	Multaharju 1	Asuinpaikka lapion kohdalla. SE-NW.	18.8.2005

56824	Multaharju 2	Asumuspainanne lapion kohdalla. SW-NE.	18.8.2005
56825	Aumaharju	Mahdollinen asumuspainanne lapion kohdalla. NW-SE.	10.8.2005
56826	Aumaharju	Löydöllinen asumuspainanne, taustalla Niinivesi. W-E.	10.8.2005
56827	Vaajavirta	Eero Jalkasen löytämiä asuinpaikkalöytöjä.	11.8.2005
56828	Vaajavirta	Eero Jalkasen löytämiä rautakuonan kappaleita.	11.8.2005
56829	Vaajavirta	Etualalla ylempi asuinpaikka, järven rannalla alempi asuinpaikka. NW-SE.	11.8.2005
56830	Röntylä	Vanha löytöpaikka on etualalla oleva perunapelto. SE-NW.	17.8.2005
56831	Hiekkaranta	Eero Jalkasen löytämä kiviesineen katkelma.	11.8.2005
56832	Hiekkaranta	Eero Jalkasen löytämä kuoppanuijan katkelma.	11.8.2005

Luettelo kohteista peruskarttalehdittäin

Numerointi vastaa inventointikertomuksen numerointia.

Kiinteät muinaisjännökset

3223 04 HANKASALMI	-	
3223 05 LUMMUKKA	17,28,36	(3)
3223 06 MÄKÄRÄNIEMI	-	
3223 07 ARMISVESI	-	
3223 08 MYHINPÄÄ	10-13,23	(5)
3223 09 KONNEKOSKI	2,15,22,25-27,37-38	(8)
3223 10 MATARAMÄKI	-	
3223 11 PIENI-MYHI	-	
3223 12 RAUTALAMPI	8,14,20,24,39-40	(6)
3224 04 ISTUNMÄKI	-	
3224 05 KIESIMÄ	3-4,9,21,29,41-43	(8)
3224 07 RASTUNSUO	7,16,31,44-47	(7)
3224 08 KERKONKOSKI	30,48-62	(16)
3224 09 VEHKARANTA	63	(1)
3224 10 VAAJASALMI	1,5-6,18-19,32-35,64	(10)
3224 11 SAIKARINNIEMI	-	

Irtolöytöpaikat

3223 04 HANKASALMI	-	
3223 05 LUMMUKKA	-	
3223 06 MÄKÄRÄNIEMI	-	
3223 07 ARMISVESI	-	
3223 08 MYHINPÄÄ	-	
3223 09 KONNEKOSKI	65-66	(2)
3223 10 MATARAMÄKI	-	
3223 11 PIENI-MYHI	-	
3223 12 RAUTALAMPI	67-69	(3)
3224 04 ISTUNMÄKI	70	(1)
3224 05 KIESIMÄ	74	(1)
3224 07 RASTUNSUO	-	
3224 08 KERKONKOSKI	75-79	(5)
3224 09 VEHKARANTA	-	
3224 10 VAAJASALMI	71-73,80-81	(5)
3224 11 SAIKARINNIEMI	-	

Tentatiivikohteet

3223 04 HANKASALMI	-	
3223 05 LUMMUKKA	90	(1)
3223 06 MÄKÄRÄNIEMI	-	
3223 07 ARMISVESI	91-93	(3)
3223 08 MYHINPÄÄ	-	
3223 09 KONNEKOSKI	84-89,94-98	(11)
3223 10 MATARAMÄKI	-	
3223 11 PIENI-MYHI	99	(1)
3223 12 RAUTALAMPI	100-104	(5)
3224 04 ISTUNMÄKI	105-109	(5)
3224 05 KIESIMÄ	110-114,137	(6)
3224 07 RASTUNSUO	115-124	(10)
3224 08 KERKONKOSKI	82-83,125-128	(6)
3224 09 VEHKARANTA	-	
3224 10 VAAJASALMI	129-138	(10)
3224 11 SAIKARINNIEMI	139	(1)

Kohdehakemisto

Inventointinnumero	Mjtunnus	Kohdenimi	Mjtyyppi	Ajoitus	PKNumero	Sivunumero
1	686010001	Hakala	asuinpaikka	kivikautinen	322410	55
2	686010002	Haapalahti	asuinpaikka	kivikautinen	322309	57
3	686010003	Säynätharju	asuinpaikka	rautakautinen?	322405	59
4	686010004	Karhuniemi	lapinraunio	varhaismetallikautinen	322405	61
5	686010005	Haukitaival	asuinpaikka	kivikautinen	322410	63
6	686010006	Onnela	asuinpaikka	kivikautinen	322410	65
7	686010007	Jokivarsipelto	asuinpaikka	kivikautinen	322407	67
8	686010008	Vaalijala (Kuutinharju)	asuinpaikka	kivikautinen	322312	69
9	686010009	Rantala	asuinpaikka	kivikautinen	322405	71
10	686010010	Myhinkoski 1	asuinpaikka	kivikautinen	322308	73
11	686010011	Myhinkoski 2	asuinpaikka	kivikautinen	322308	75
12	686010012	Myhinniemi	asuinpaikka	kivikautinen	322308	77
13	686010013	Myhinranta	asuinpaikka	kivikautinen	322308	79
14	686010014	Eetunkuja	kuppikallio	ajoittamaton	322312	81
15	686010015	Mäntyranta	asuinpaikka	kivikautinen	322309	83
16	686010016	Murto	asuinpaikka	kivikautinen	322407	86
17	686010017	Keskushiekka	asuinpaikka	kivikautinen	322305	88
18	686010018	Hämeenniemi	asuinpaikka	moniperiodinen	322410	90
19	686010019	Härkäniemi	asuinpaikka	kivikautinen	322410	93
20	686010020	Talliniemi	asuinpaikka	kivikautinen	322312	96
21	686010021	Joutenniemi	asuinpaikka	kivikautinen	322405	98
22	686010022	Aittolahti	asuinpaikka	kivikautinen	322309	100
23	1000002774	Toussunlinna	kalliomaalaus	kivikautinen	322308	102
24	1000004169	Peurasaari	asuinpaikka	kivikautinen	322312	104
25	1000004170	Punasaari	asuinpaikka	kivikautinen	322309	106
26	1000004171	Sirkanlahti	asuinpaikka	kivikautinen	322309	108
27	1000004172	Kanasaari	asuinpaikka	kivikautinen	322309	110
28	1000004959	Laajansuo	asuinpaikka	kivikautinen	322305	112
29	1000004960	Tahvola	asuinpaikka	kivikautinen	322405	115
30	1000004961	Kangasniemi	asuinpaikka ja pyyntikuoppia	kivikautinen	322408	117
31	1000004962	Korpjärvi - Honkaharju	asuinpaikka	kivikautinen	322407	120
32	1000004963	Härkäniemi 2	asuinpaikka	kivikautinen	322410	122
33	1000004964	Luodelahti	asuinpaikka	kivikautinen	322410	124
34	1000004965	Kangaslahti	asuinpaikka	kivikautinen	322410	126
35	1000004966	Oikarinlampi	asuinpaikka	kivikautinen	322410	128
36	1000004969	Syrjänhiekka	asuinpaikka	kivikautinen	322305	131
37	1000004970	Mustikainen	asuinpaikka	kivikautinen	322309	133
38	1000004971	Savijärvi	asuinpaikka	kivikautinen	322309	135
39	1000004972	Heikinjärvenpuro	asuinpaikka	kivikautinen	322312	137
40	1000004973	Heikinjärvi	asuinpaikka	kivikautinen	322312	139
41	1000004974	Lohenharju 1	asuinpaikka	kivikautinen	322405	141
42	1000004975	Lohenharju 2	asuinpaikka	kivikautinen	322405	143
43	1000004976	Koskelokangas	pyyntikuoppia	esihistoriallinen	322405	145

44	1000004977	Tuiskulampi	pyyntikuoppia	esihistoriallinen	322407	147
45	1000004978	Lamminkangas	asuinpaikka	kivikautinen	322407	149
46	1000004979	Valkeinen	asuinpaikka	kivikautinen	322407	151
47	1000004980	Korpijärven leirikeskus	asuinpaikka	kivikautinen	322407	153
48	1000004981	Joutenlahti	asuinpaikka	kivikautinen	322408	155
49	1000004982	Huosiaislahti	asuinpaikka	kiviakautinen	322408	157
50	1000004983	Loukonlampi 1	asuinpaikka	kivikautinen	322408	159
51	1000004984	Loukonlampi 2	asuinpaikka	kivikautinen	322408	161
52	1000004985	Kaivolammenkannas	asuinpaikka	kivikautinen	322408	164
53	1000004986	Kangasharju	pyyntikuoppia	esihistoriallinen	322408	166
54	1000004987	Vääräpuro	asuinpaikka	kivikautinen	322408	168
55	1000004988	Vääräsuo	asuinpaikka	kivikautinen	322408	170
56	1000004989	Väärälampi	asuinpaikka	kivikautinen	322408	172
57	1000004990	Ukonsuo	asuinpaikka	kivikautinen	322408	174
58	1000004991	Pohjoisaho	asuinpaikka	kivikautinen	322408	176
59	1000004992	Korsunlahti	asuinpaikka	kivikautinen	322408	178
60	1000004993	Keidas	asuinpaikka	kivikautinen	322408	180
61	1000004994	Multaharju 1	asuinpaikka	kivikautinen	322408	182
62	1000004995	Multaharju 2	asuinpaikka	kivikautinen	322408	184
63	1000004997	Aumaharju	asuinpaikka	kivikautinen	322409	186
64	1000004996	Vaajavirta	asuinpaikka	kivikautinen	322410	188
65	1000004998	Juurikkalahti	asuinpaikka?	kivikautinen	322309	190
66	1000004999	Paskolahti	asuinpaikka?	kivikautinen	322309	192
67	1000005000	Kustinkulma	asuinpaikka?	kivikautinen	322312	194
68	1000005001	Talliniemen kirkonpaikka	kirkonpaikka	historiallinen	322312	196
69	1000005002	Kajjärvi	asuinpaikka?	kivikautinen	322312	198
70	1000005003	Hintikka	asuinpaikka?	kivikautinen	322404	200
71	1000005004	Umpilampi	terva- /hiilihautoja	historiallinen	322410	202
72	1000005005	Hassinlahti	kuoppia	ajoittamaton	322410	204
73	1000005006	Säynätsalmi	asuinpaikka?	kivikautinen	322410	206
74	1000005007	Valkamonsaari	kiviröykkiö	ajoittamaton	322405	208
75	1000005008	Pitkähiekkä	asuinpaikka?	kivikautinen	322408	210
76	1000005009	Loanniemi 1	asuinpaikka?	kivikautinen	322408	212
77	1000005010	Loanniemi 2	asuinpaikka?	kivikautinen	322408	214
78	1000005011	Vääräsuo 2	asuinpaikka?	kivikautinen	322408	216
79	1000005012	Ukonsuo 2	kuoppia	ajoittamaton	322408	218
80	1000005013	Härkäharju	asuinpaikka?	kivikautinen	322410	220
81	1000005014	Nokisenkosken itäranta	asuinpaikka?	kivikautinen	322410	222
82	686040002	Rokkalanniitty	löytöpaikka	kivikautinen	322408	224
83	686040003	Salmela	löytöpaikka	kivikautinen	322408	226
84	1000004175	Rajasaari	löytöpaikka	kivikautinen	322309	228
85	1000004176	Laakkola	löytöpaikka	kivikautinen	322309	230
86	1000004177	Juhannusmäki	löytöpaikka	kivikautinen	322309	232
87	1000004178	Porinsaari	löytöpaikka	kivikautinen	322309	234
88	1000004179	Pieni Hiirisaari	löytöpaikka	kivikautinen	322309	236
89	1000004180	Sirkansuo	löytöpaikka	kivikautinen	322309	238
90	1000005015	Iso-Jaakko	löytöpaikka	kivikautinen	322305	240
91	1000005016	Räsylä	löytöpaikka	kivikautinen	322307	242
92	1000005017	Riuttala	löytöpaikka	kivikautinen	322307	244
93	1000005018	Särkijärvi	löytöpaikka	kivikautinen	322307	246
94	1000005019	Haapasalmi	löytöpaikka	kivikautinen	322309	248

95	1000005020	Ilomäki	löytöpaikka	kivikautinen	322309	250
96	1000005021	Pellonpää	löytöpaikka	kivikautinen	322309	251
97	1000005022	Kalliola	löytöpaikka	kivikautinen	322309	253
98	1000005023	Hanhiniemi	löytöpaikka	kivikautinen	322309	255
99	1000005024	Kierinlahti	löytöpaikka	kivikautinen	322311	257
100	1000005025	Kinnula	löytöpaikka	kivi- ja rautakautinen	322312	259
101	1000005026	Sahala	löytöpaikka	kivikautinen	322312	261
102	1000005027	Haapamäki	löytöpaikka	kivikautinen	322312	263
103	1000005028	Lassila	löytöpaikka	kivikautinen	322312	265
104	1000005029	Pieni-Kapola	löytöpaikka	kivikautinen	322312	267
105	1000005030	Mäkinen	löytöpaikka	kivikautinen	322404	269
106	1000005031	Rastinpelto	löytöpaikka	kivikautinen	322404	271
107	1000005032	Koipiniemi	löytöpaikka	kivikautinen	322404	273
108	1000005033	Heintaipale	löytöpaikka	kivikautinen	322404	275
109	1000005034	Heikkilä	löytöpaikka	kivikautinen	322404	277
110	1000005035	Koskeloniemi	löytöpaikka	kivikautinen	322405	279
111	1000005036	Eerola	löytöpaikka	kivikautinen	322405	281
112	1000005037	Maatikki	löytöpaikka	kivikautinen	322405	283
113	1000005038	Kiesimäjärven pohjoispää	löytöpaikka	kivikautinen	322405	285
114	1000005039	Rinteelä	löytöpaikka	kivikautinen	322405	287
115	1000005040	Kantola	löytöpaikka	kivikautinen	322407	289
116	1000005041	Mäkelä	löytöpaikka	kivikautinen	322407	291
117	1000005042	Kiviharju	löytöpaikka	kivikautinen	322407	293
118	1000005043	Hetteinen	löytöpaikka	kivikautinen	322407	295
119	1000005044	Korpijärven lounaisranta	löytöpaikka	kivikautinen	322407	297
120	1000005045	Voutila	löytöpaikka	kivikautinen	322407	299
121	1000005046	Tervaharju	löytöpaikka	kivikautinen	322407	301
122	1000005047	Mäntytaival	löytöpaikka	kivikautinen	322407	303
123	1000005048	Korpisaari	löytöpaikka	kivi- ja rautakautinen	322407	305
124	1000005049	Korpiniemi	löytöpaikka	kivikautinen	322407	307
125	1000005050	Hytölä	löytöpaikka	kivikautinen	322408	309
126	1000005051	Västinsalmi	löytöpaikka	kivikautinen	322408	311
127	1000005052	Peltola	löytöpaikka	kivikautinen	322408	313
128	1000005053	Heimola	löytöpaikka	kivikautinen	322408	315
129	1000005054	Oikarinsalmi	löytöpaikka	rautakautinen	322410	316
130	1000005055	Raudanniemi	löytöpaikka	kivikautinen	322410	318
131	1000005056	Kaposaari	löytöpaikka	kivi- ja rautakautinen	322410	320
132	1000005057	Ruokoniemi	löytöpaikka	kivikautinen	322410	322
133	1000005058	Välakangas	löytöpaikka	kivikautinen	322410	324
134	1000005059	Niinisalmi	löytöpaikka	kivikautinen	322410	326
135	1000005060	Peltoharju	löytöpaikka	kivikautinen	322410	328
136	1000005061	Selkämä	löytöpaikka	kivikautinen	322410	330
137	686040001	Röntylä	löytöpaikka	kivikautinen	322405	332
138	1000005062	Suursuo	löytöpaikka	kivikautinen	322410	334
139	1000005063	Hiekkaranta	löytöpaikka	kivikautinen	322411	336
140	1000005064	Hytösen torppa	löytöpaikka	kivikautinen		338
141	1000005065	Huhtosen torppa	löytöpaikka	kivikautinen		339
142	1000005066	Pohjois-Konnevesi	löytöpaikka	kivikautinen		340

1 Rautalampi Hakala (686010001)

Muinaisjäänöstyyppi: asuinpaikka
Ajoitus: kivikautinen
Rauhoitusluokka: 2

Peruskartta 322410 VAAJASALMI
Yhtenäiskoordinaatit p= 6956348, i= 3493831, z= 105-106
Koordinaattien selite:
Sijainti: Rautalammin kirkosta noin 10 km pohjoiskoilliseen.
Kiinteistöt: 68641100010049
 68641100010050

Lyhyt kohdekuvaus: Asuinpaikka sijaitsee Vaajasalmessa, Miekkaveden ja Niiniveden välillä olevan Nokisenkosken länsipuolella, Suonenjoki - Kerkonkoski maantien eteläpuolella. Asuinpaikka-alue on loivasti itään ja koilliseen viettävää entistä peltoa.

Tutkimukset

Artturi Jääskeläinen, irtolöytö 1968. Artturi Jääskeläinen löysi reikäkiven tontiltaan, asuinrakennuksesta n. 40 m koilliseen. Löydöt: KM 19577:1 (=KuM 5841: 1) reikäkivi.

Lauri Pohjakallio, tarkastus 1974. Asuinpaikka löytyi Pohjakallion tarkastaessa Suonenjoen-Vesannon maantielinjaa. Hän sai paikallisilta pikkupojilta tietää, että Nokisenkosken sillalta n. 200 m lounaaseen asuva Artturi Jääskeläinen oli löytänyt reikäkiven. Löytöpaikka sijaitsee Jääskeläisen tontin (Hakalan) asuinrakennuksesta n. 40 m koilliseen. Alueen tarkastuksen yhteydessä Pohjakallio löysi reikäkiven löytöpaikasta n. 40-50 m pohjoiseen, naapurin Kaino Hyppösen puutarhan mulloksesta kvartseja. Löytöpaikka on heti Iisvesi-Kerkonkoski -tien eteläpuolella. Maasto löytöpaikoilla viettää itään (Nokisenkosken Miekkaveden puoleiseen osaan) ja koilliseen (Niiniveden puolelle, "maantien ali"). Rantaan on matkaa n. 200 m. Maaperä löytöpaikoilla on vähäkivistä hiesua, jossa savi tulee vastaan n. metrin syvyydellä. Löydöt: KM 19577:2 (=KuM 5841: 2) kvartssia.

Jouko Aroalho, tarkastus 1989. Aroalho tarkasti kohteen tehdessään Rautalammin täydennysinventointia v. 1989. Käynnin yhteydessä paikalta ei löytynyt mitään erityistä.

Petro Pesonen, inventointi 2004. Hakalan kivikautinen asuinpaikka tarkastettiin Rautalammin Nokisenkosken ranta-asemakaava-alueen inventoinnin yhteydessä 29.7.2004. Jääskeläisen (Hakalan) asuinrakennuksen pohjoispuolella oleva perunapello ulottuu lähes Rautalammin tielle saakka ja n. 20 m tiestä löytyi pala luuta ja epämääräistä kvartssia perunamaan länsilaidasta. Reikäkivi on löytynyt aikoinaan alemmaa pellolta, siellä missä nykyään on mansikkamaa. Naapurin (Hyppösen) pihapello on kasvanut täysin umpeen, eikä siellä ollut mitään mahdollisuutta nähdä mitään. Talo on autiona. Mahdollisesti nyt tehdyt löydöt viittaavat asuinpaikan olevan hieman aiemmin ajateltua laajempi. Löydöt: KM 34588: 1-2 kvartsi-iskos, palanutta luuta 1 kpl.

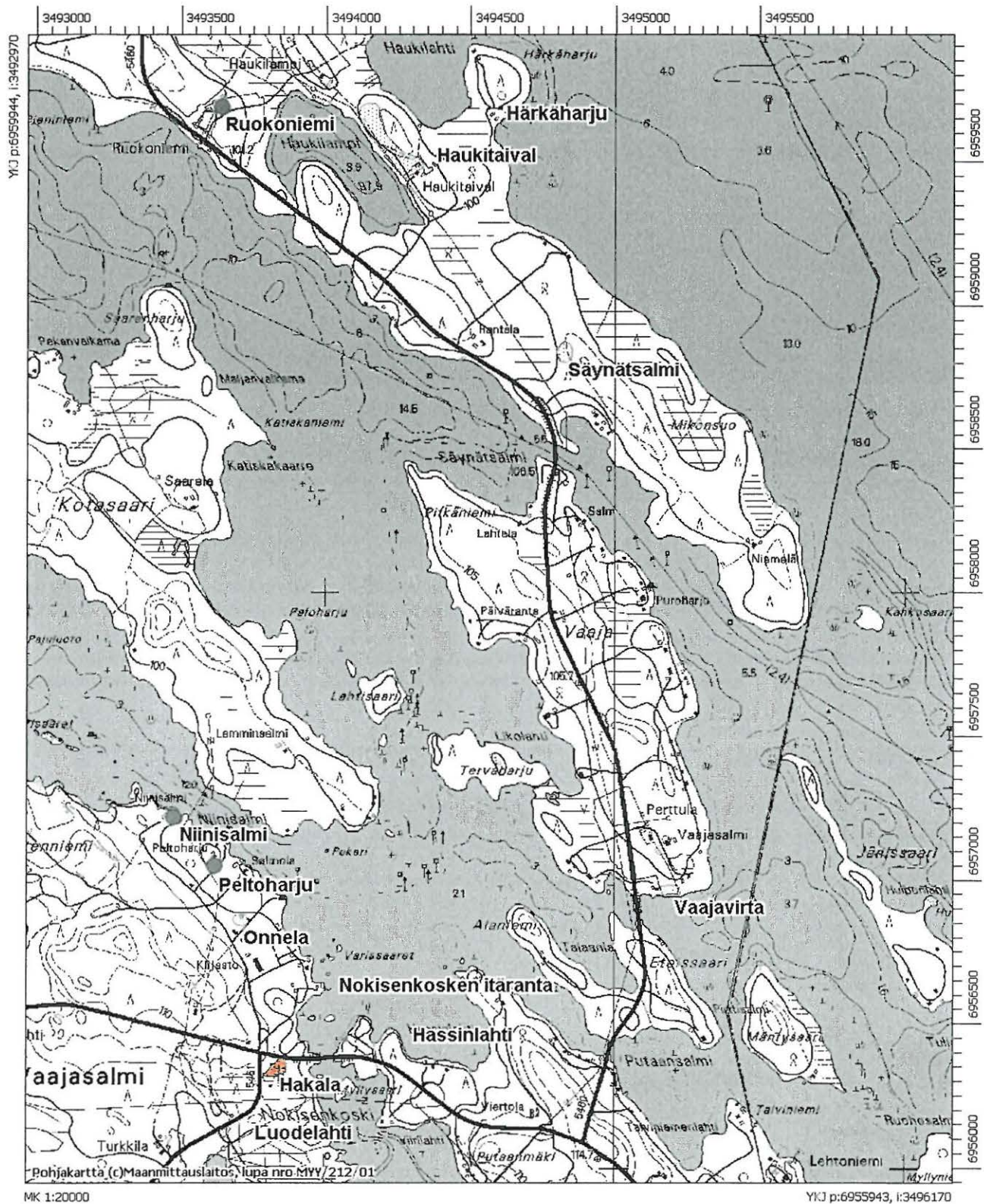
Löydöt

KM 19577: 1- reikäkivi
 KM 19577: 2- kvartssia
 KM 34588: 1-2 kvartsi-iskos, palanutta luuta 1 kpl

Kertomuksen liitteet:

Kartat: peruskarttaote 1:20000

Rautalampi Hakala – kivikautinen asuinpaikka
Ote peruskartasta 3224 10 Vaajasalmi



2 Rautalampi Haapalahti (686010002)

Muinaisjäännöstyyppi: asuinpaikka
Ajoitus: kivikautinen
Rauhoitusluokka: 2

Peruskartta 322309 KONNEKOSKI
Yhtenäiskoordinaatit p= 6947392, i= 3485396, z= 100-103
Koordinaattien selite:
Sijainti: Rautalammin kirkosta 6,5 km länteen
Kiinteistöt: 68640800160119

Lyhyt kohdekuvaus: Kohde sijaitsee Konneveden rannalla, Konnekosken pohjoispuolella olevan muinaisen uoman länsirannalla, Haapalahteen laskevalla peltorinteellä.

Tutkimukset

tuntematon, irtolöytö 1872. Löydöt: KM 1940:3 tasataltta.
Eero Muurimäki, inventointi 1975. Löydöt: KuM 5968 kvartsia.
Timo Jussila, inventointi 2004.

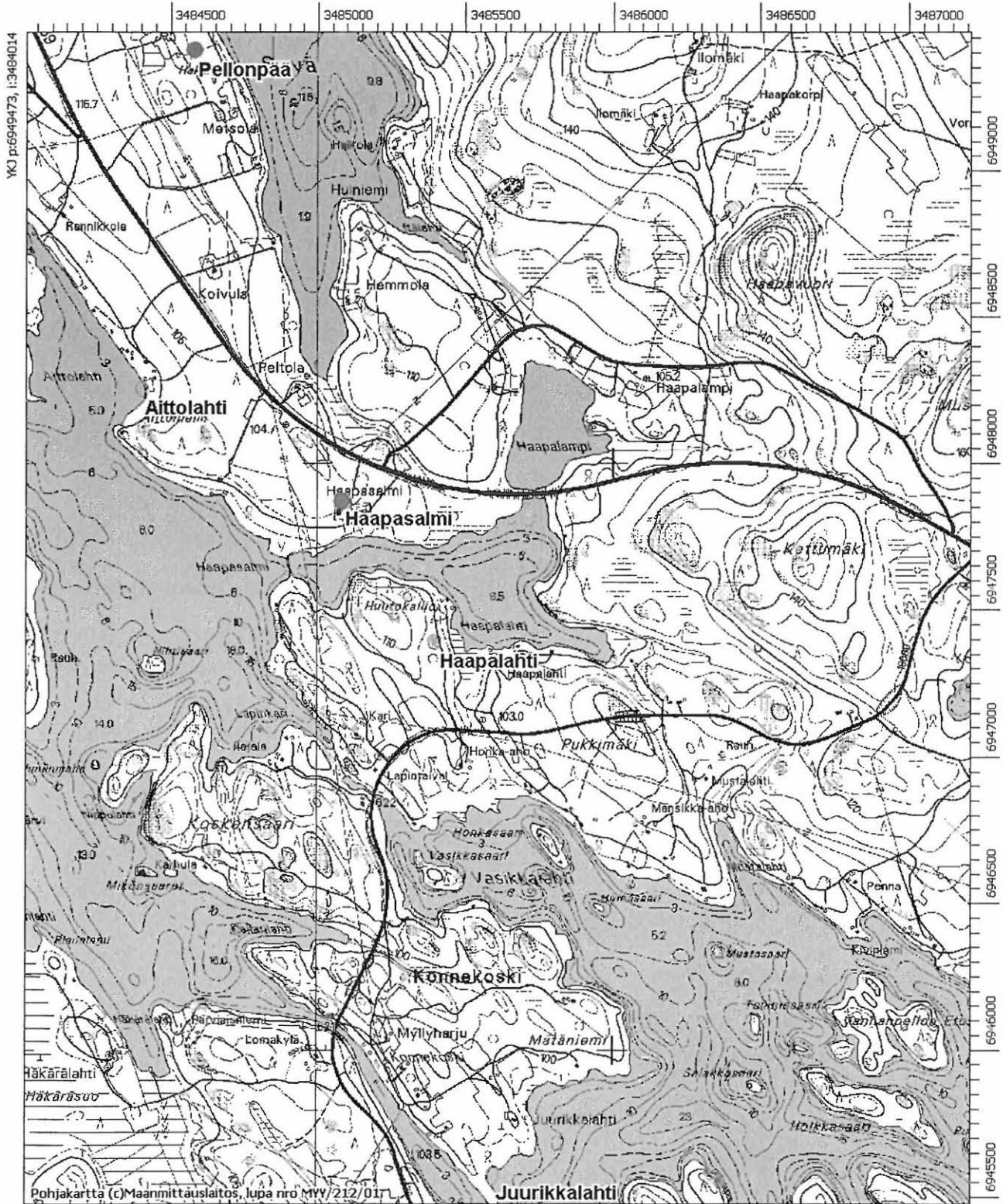
Löydöt

KM 1940: 3- tasataltta
KuM 5968 kvartsia

Kertomuksen liitteet:

Kartat: peruskarttaote 1:20000

Rautalampi Haapalahti – kivikautinen asuinpaikka
 Ote peruskartasta 3223 09 Konnekoski



3 Rautalampi Säynätharju (686010003)

Muinaisjäännöstyyppi: asuinpaikka
Ajoitus: rautakautinen?
Rauhoitusluokka: 2
Peruskartta 322405 KIESIMÄ
Yhtenäiskoordinaatit p= 6964302, i= 3475371, z= 107-112
Koordinaattien selite:
Sijainti: Rautalammin kirkosta noin 24 km luoteeseen.
Kiinteistöt: 68640900150010

Lyhyt kohdekuvaus: Puukon tupen kenkäimen (KM 8666:1) ja hioinkivien kappaleiden (KM 8824:1) löytöpaikka sijaitsee Kiesimäjärven Säynätharjun hiekkaisella ja rantaan viettävällä rinteellä. Puukon tupen kenkäimen löytöpaikalla havaittiin noin 60-70 cm syvällä kivetty tulisija. Vuonna 1927 suoritetuissa kaivauksissa tutkittiin myös vastaavanlainen kiveys, josta löytyi kolme hioimen kappaletta. Lisäksi tuolloin havaittiin alueella kaksi matalaa, pientä painannetta, joista toisen kohdalla todettiin myös olevan kiveystä. Kaksi painaumista on vielä näkyvissä maastossa hiekkakuopan pohjoisreunalla.

Tutkimukset

Erkki Siikavirta, irtolöytö 1926. Löydöt: KM 8666: 1-2 puukontupen kenkän ja maanäyte.

Aarne Europaeus, kaivaus 1927. Löydöt: KM 8824: 1-2 hioinkiven kappaleita 3 kpl, hiiliä ja tuhta.

Eero Muurimäki, inventointi 1975.

Petro Pesonen, inventointi 2005. Tarkastin Säynätharjun mahdollisesti rautakautisen asuinpaikan Rautalammin inventoinnissa 9.8.2005. Aarne Äyräpää on tehnyt paikalla v. 1927 pienen koekaivauksen, jossa yhteydessä hän tutki pienen tulisijaksi osoittautuneen 2-metrinen painanteen ylimmällä törmällä sijaitsevan hiekkakuopan reunalla ja havaitsi vastaavan hieman laajemman kuopan tästä n. 50 m pohjoiseen. Irtolöytönä aiemmin talteen saatu puukontupenkenkäin on tältä väliltä hiekkakuopan reunasta. Äyräpää havaitsi vielä yhden pienen kuopan lähistöllä. Äyräpään tutkimakuoppa osoittautui tulisijaksi ja siitä löytyi kolme hioimen kappaletta. Inventoidessaan Rautalampia v. 1975 Eero Muurimäki löysi paikalta yhden Äyräpään mainitsemista kuopista. Vuoden 2005 inventoinnissa totesin, että ylimmälle törmälle ulottuvan hiekkakuopan reunat ovat jo umpeutuneet. Löysin kaksi kuoppaa, joista toinen on aivan hiekkakuopan reunalla (vain 1,5 m kuopan reunasta), halkaisijaltaan n. 2 m (p= 6964290, i= 3475356) ja toinen hiekkakuopan reunalta n. 10 m, kooltaan samanlainen kuin ensimmäinenkin (p= 6964305, i= 3475394). Molemmat ovat hiekkakuopan pohjoisreunalla, toisistaan 40 m päässä. Kiesimä-järven rannan kesämökit ovat alempana nykyisellä rantatörmällä, joten ilmeisesti kohdetta ei uhkaa mikään.

Löydöt

KM 8666: 1-2 puukontupen kenkän ja maanäyte

KM 8824: 1-2 hioinkiven kappaleita 3 kpl, hiiliä ja tuhta

Kertomuksen liitteet:

Kartat: peruskarttaote 1:20000

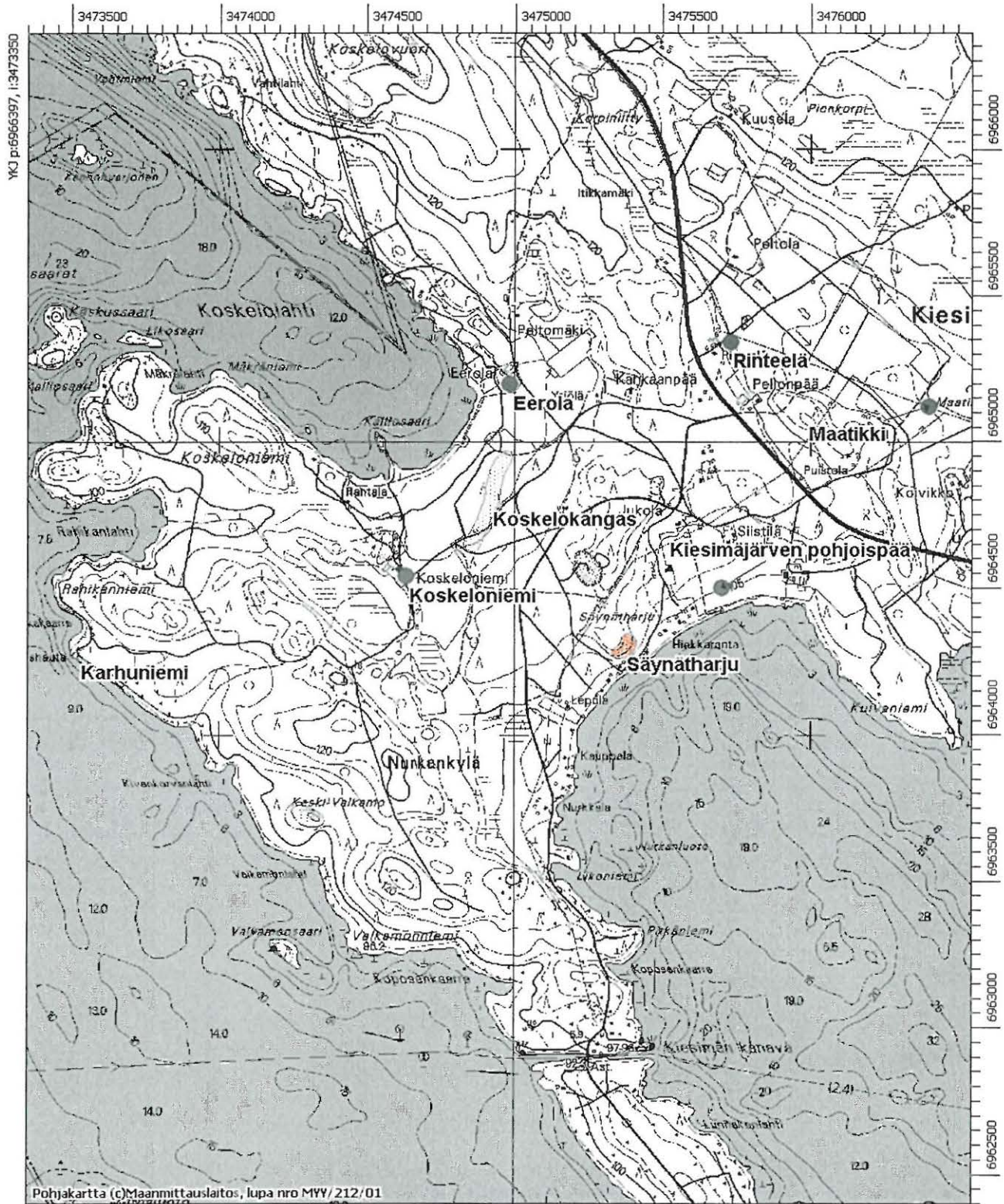
Negatiivit ja kuvat:

139597 1 Säynätharju Pieni kuoppa hiekkakuopan reunalla. W-E. 9.8.2005

Diat:

56781 Säynätharju Pieni kuoppa hiekkakuopan reunalla. W-E. 9.8.2005

Rautalampi Säynätharju – rautakautinen asuinpaikka
 Ote peruskartasta 3224 05 Kiesimä



MK 1:20000

YKJ p:6962396, i:3476550

4 Rautalampi Karhuniemi (686010004)

Muinaisjäännöstyyppi: lapinraunio
Ajoitus: varhaismetallikautinen
Rauhoitusluokka: 2
Peruskartta 322405 KIESIMÄ
Yhtenäiskoordinaatit p= 6964274, i= 3473518, z= 98-99
Koordinaattien selite:
Sijainti: Rautalammin kirkosta noin 25,8 km luoteeseen.
Kiinteistöt: 68640700050027

Lyhyt kohdekuvaus: Karhuniemen lapinraunio sijaitsee Pohjois-Konneveden Karhuniemessä. Se on halkaisijaltaan noin 6 m ja korkeudeltaan noin 0,75 m. Keskellä rauniota on noin 3 m halkaisijaltaan oleva painauma.

Tutkimukset

Aarne Europaeus, tarkastus 1927.

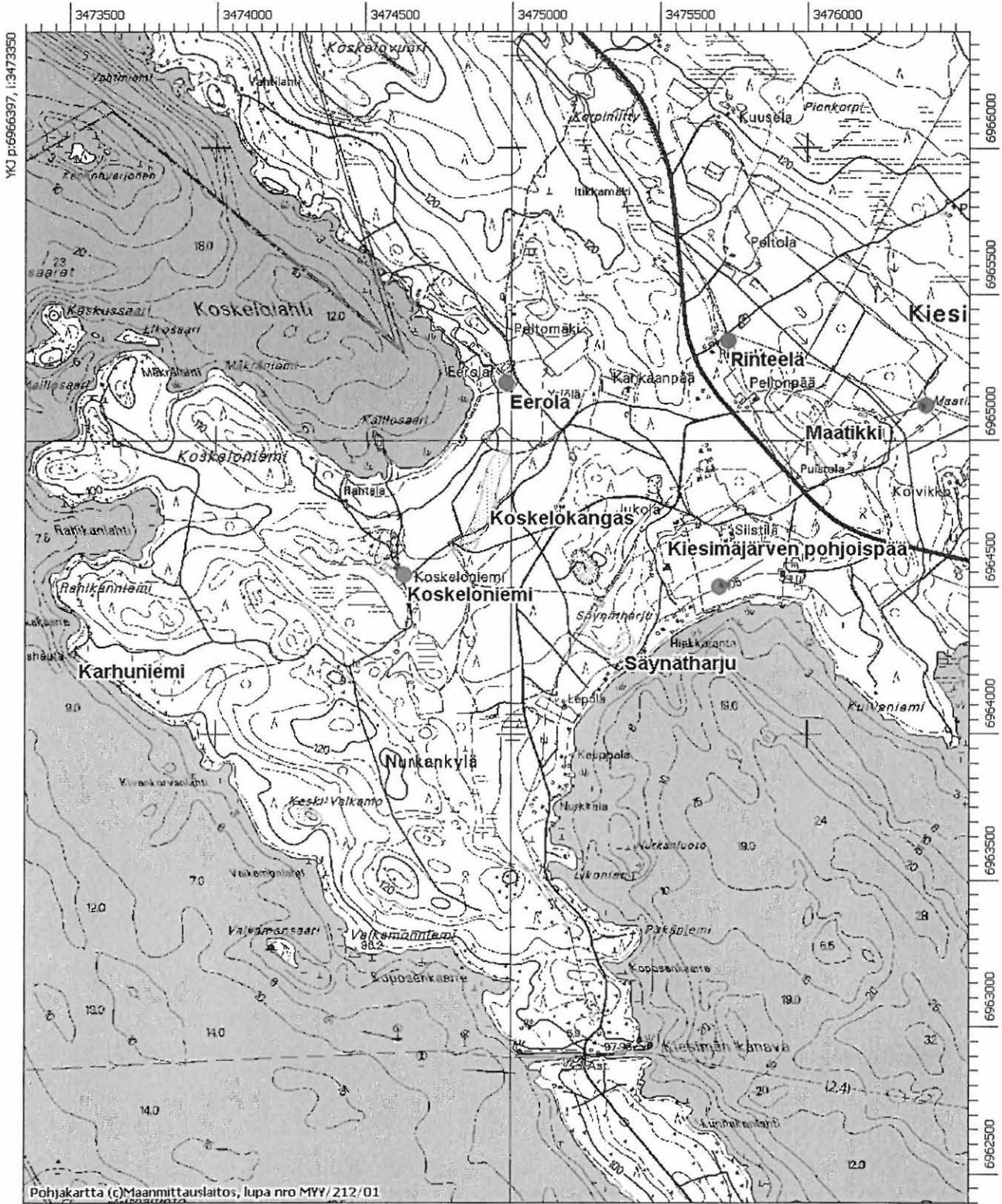
Eero Muurimäki, inventointi 1975.

Löydöt

Kertomuksen liitteet:

Kartat: peruskarttaote 1:20000

Rautalampi Karhuniemi – varhaismetallikautinen lapinraunio
 Ote peruskartasta 3224 05 Kiesimä



MK 1:20000

YKJ p:6962396, i:3476550

5 Rautalampi Haukitaival (686010005)

Muinaisjäännöstyyppi: asuinpaikka
Ajoitus: kivikautinen
Rauhoitusluokka: 2
Peruskartta 322410 VAAJASALMI
Yhtenäiskoordinaatit p= 6959572, i= 3494224, z= 95-100
Koordinaattien selite:
Sijainti: Rautalammin kirkosta noin 13 km pohjoiskoilliseen.
Kiinteistöt: 68641100020106

Lyhyt kohdekuvaus: Asuinpaikka sijaitsee Niiniveden ja Iisveden välissä olevan Haukilampi-nimisen lammen itärannalla. Asuinpaikkalöydöt ovat tulleet esille päärakennuksen koillispuolella olevan viljelyspellon alueelta. Lisäksi pellostä 150 m luoteeseen on löytynyt kvartssia tuulenskaadosta.

Tutkimukset

tuntematon, irtolöytö. Löydöt: KuM 2444 oikotaltta (=Kum 55).

tuntematon, irtolöytö 1884. Löydöt: KuM 2402 tasataltta (= KuM 56).

Eero Muurimäki, inventointi 1975. Löydöt: KuM 5972 kvartssia.

Petro Pesonen, inventointi 2005. Tarkastin Haukitaipaleen kivikautisen asuinpaikan Rautalammin inventoinnissa 12.8.2005. Aiemmat löydöt ovat Haukitaipaleen talon pohjois- ja luoteispuoleiselta rinnepelloilta. Nyt nämä pellot olivat muokattu ja hyvin tarkastettavissa. Pelloilta löytyikin lähes koko avoimelta peltoalalta runsaasti löytöjä: kvartssia, saviastian pala ja kiviesineen katkelmia. Löytörunsaus hieman hiipuu luoteiskulmaa kohden. Maaperä on alueella hienoa hiekkaa tai hietaa ja muuttuu saviseksi Haukilammen rantaa kohden. Koekuoppahavaintojen perusteella hiekkainen maaperä jatkuu myös pellon pohjoispuolella ehjällä metsäalueella. Kohdasta p= 6959681, i= 3494160 löytyikin joitakin kvartseja tuulenskaadosta, pellon reunasta 150 m luoteeseen, vanhan pienen hiekkakuopan vierestä. Ilmeisesti asuinpaikka jatkuu siis tänne asti. Löydöt: KM 35583: 1-10 saviastian pala, hioimen katkelma, kivilaji-iskos, kvartsiikaapimia 3 kpl, kvartsi-iskoksia 60 kpl, kvartsiitti-iskoksia 2 kpl, palanutta luuta 1 kpl.

Löydöt

KM 35583: 1-10 saviastian pala, hioimen katkelma, kivilaji-iskos, kvartsiikaapimia 3 kpl, kvartsi-iskoksia 60 kpl, kvartsiitti-iskoksia 2 kpl, palanutta luuta 1 kpl

KuM 2402 tasataltta (= KuM 56)

KuM 2444 oikotaltta (=Kum 55)

KuM 5972 kvartssia

Kertomuksen liitteet:

Kartat: peruskarttaote 1:20000

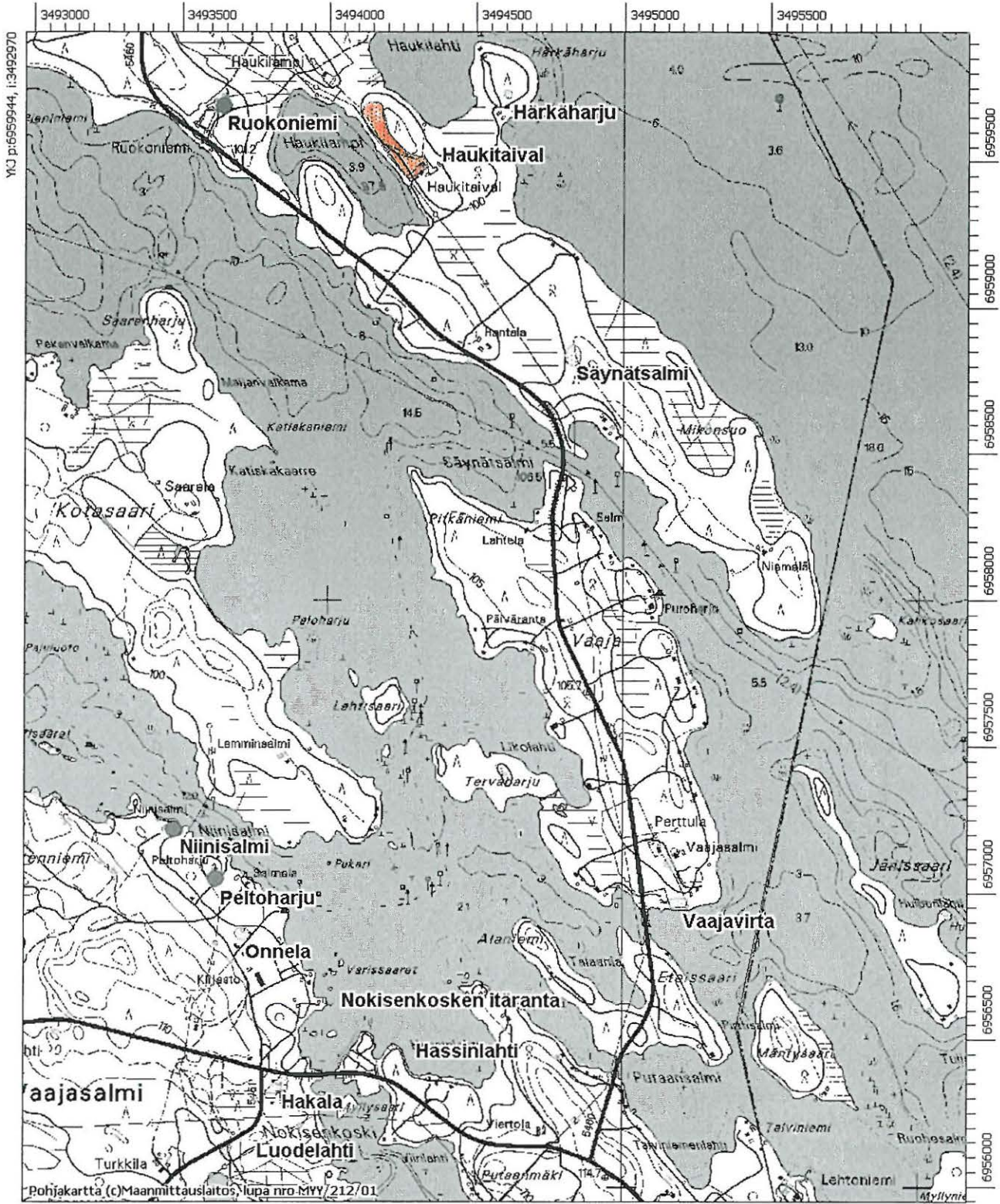
Negatiivit ja kuvat:

139608	2	Haukitaival	Löytöpelto. W-E.	12.8.2005
--------	---	-------------	------------------	-----------

Diat:

56782		Haukitaival	Löytöpelto. W-E.	12.8.2005
-------	--	-------------	------------------	-----------

Rautalampi Haukitaival – kivikautinen asuinpaikka
 Ote peruskartasta 3224 10 Vaajasalmi



6 Rautalampi Onnela (686010006)

Muinaisjäännöstyyppi: asuinpaikka
Ajoitus: kivikautinen
Rauhoitusluokka: 2
Peruskartta 322410 VAAJASALMI
Yhtenäiskoordinaatit p= 6956861, i= 3493711, z= 100-105
Koordinaattien selite:
Sijainti: Rautalammin kirkosta noin 10,5 km pohjoiskoilliseen.
Kiinteistöt: 68641100020047

Lyhyt kohdekuvaus: Asuinpaikka sijaitsee Vaajasalmessa, Niinisalmen eteläpuolella olevan länsilounaaseen laskevan hiekkaisen peltorinteen alueella. Asuinpaikalta on tullut esille tuuran kärkikatkelma (KuM), poikkikirves (Rautalammin museo 2095) ja kvartsi-iskoksia (KuM 5969, KM 25028). Yksi iskoksista on peräisin Salmelan talon kasvimaasta, Onnelan asuinpaikalta n. 150 m pohjoiseen.

Tutkimukset

tuntematon, irtolöytö. Löydöt: KuM poikkikirves.

Vilho Jääskeläinen, irtolöytö 1957. Löydöt: Rautalammin museo 2095 tuuran kärkikatkelma.

Eero Muurimäki, inventointi 1975. Löydöt: KuM 5969 kvartssia.

Jouko Aroalho, tarkastus 1989. Tarkastuskertomus on Rautalammin v. 1975 inventointikertomuksen yhteydessä. Löydöt: KM 25028: 1-2 kvartsiydin, kvartsi-iskoksia 4 kpl.

Petro Pesonen, inventointi 2005. Tarkastin Onnelan kivikautisen asuinpaikan Rautalammin inventoinnissa 17.8.2005. Asuinpaikkalöydöt ovat pieneltä peltotilkulta, joka nyt kasvaa koivua. Paikalla ei ollut mitään nähtävää.

Löydöt

KM 25028 kvartsiydin, kvartsi-iskoksia 4 kpl

KuM poikkikirves

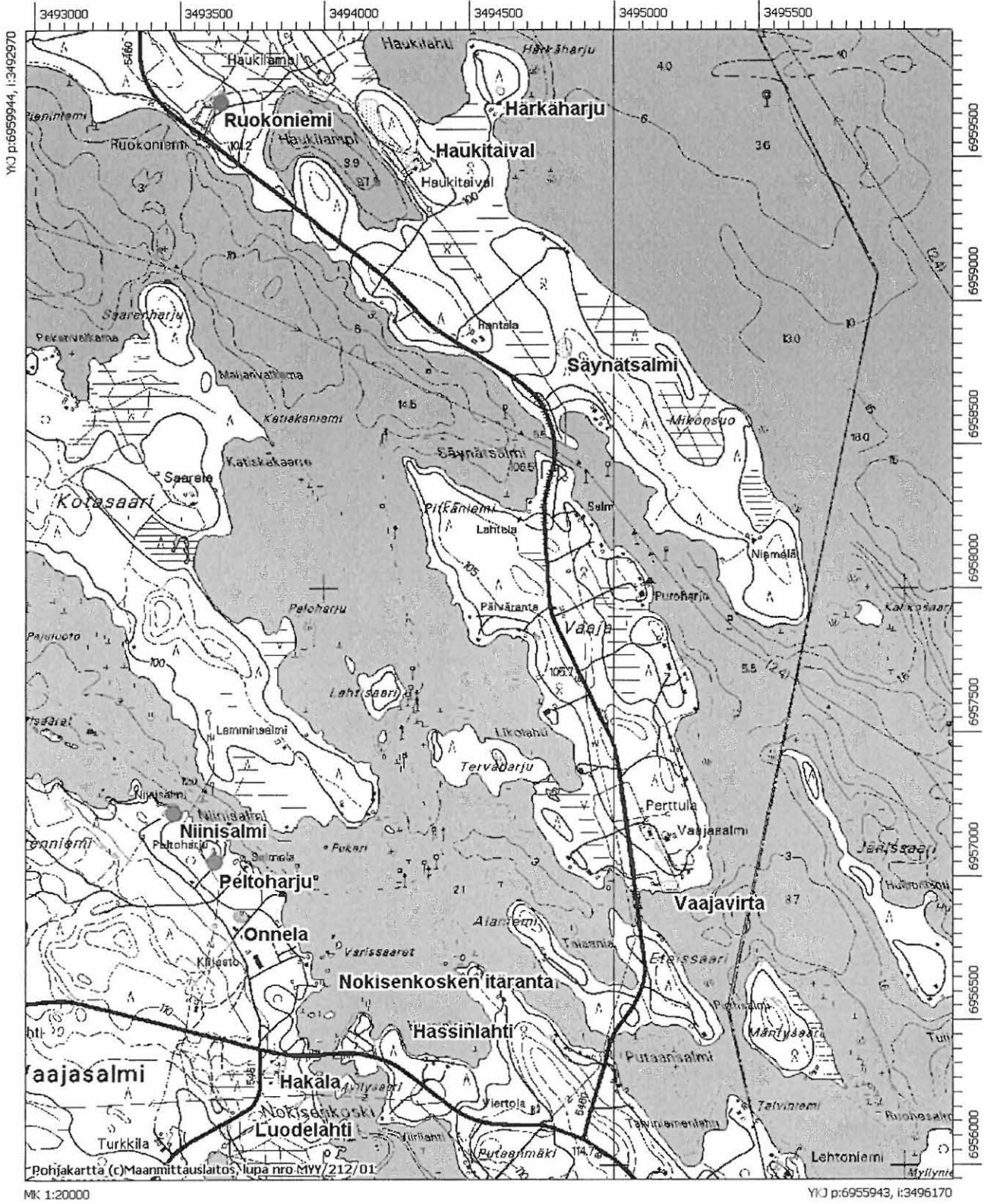
KuM 5969 kvartssia

Rautalammin museo 2095 tuuran kärkikatkelma

Kertomuksen liitteet:

Kartat: peruskarttaote 1:20000

Rautalampi Onnela – kivikautinen asuinpaikka
 Ote peruskartasta 3224 10 Vaajasalmi



7 Rautalampi Jokivarsipelto (686010007)

Muinaisjännöstyyppi: asuinpaikka
Ajoitus: kivikautinen
Rauhoitusluokka: 2
Peruskartta 322407 RASTUNSUO
Yhtenäiskoordinaatit p= 6951782, i= 3489586, z= 97-100
Koordinaattien selite:
Sijainti: Rautalammin kirkosta 5,9 km pohjoisluoteeseen
Kiinteistöt: 68641100190003

Lyhyt kohdekuvaus: Asuinpaikka sijaitsee entisellä pellolla Käpysuolta Lonkariin laskevan Lonkarinjoen länsirannalla, Mansikka-ahon talosta vajaa 200 m lounaaseen. Nykyään pelto on koivutaimikkaa.

Tutkimukset

Toivo Lindsberg, irtolöytö. Löydöt: KuM 6148: 1 kivikirves.

Lauri Pohjakallio, tarkastus 1976. Ei tarkastuskertomusta. Löydöt: KuM 6148:2 kvartssia.

Jouko Aroalho, tarkastus 1989. Tarkastuskertomus on Rautalammin v. 1975 inventointikertomuksen yhteydessä.

Löydöt

KuM 6148: 1 kivikirves

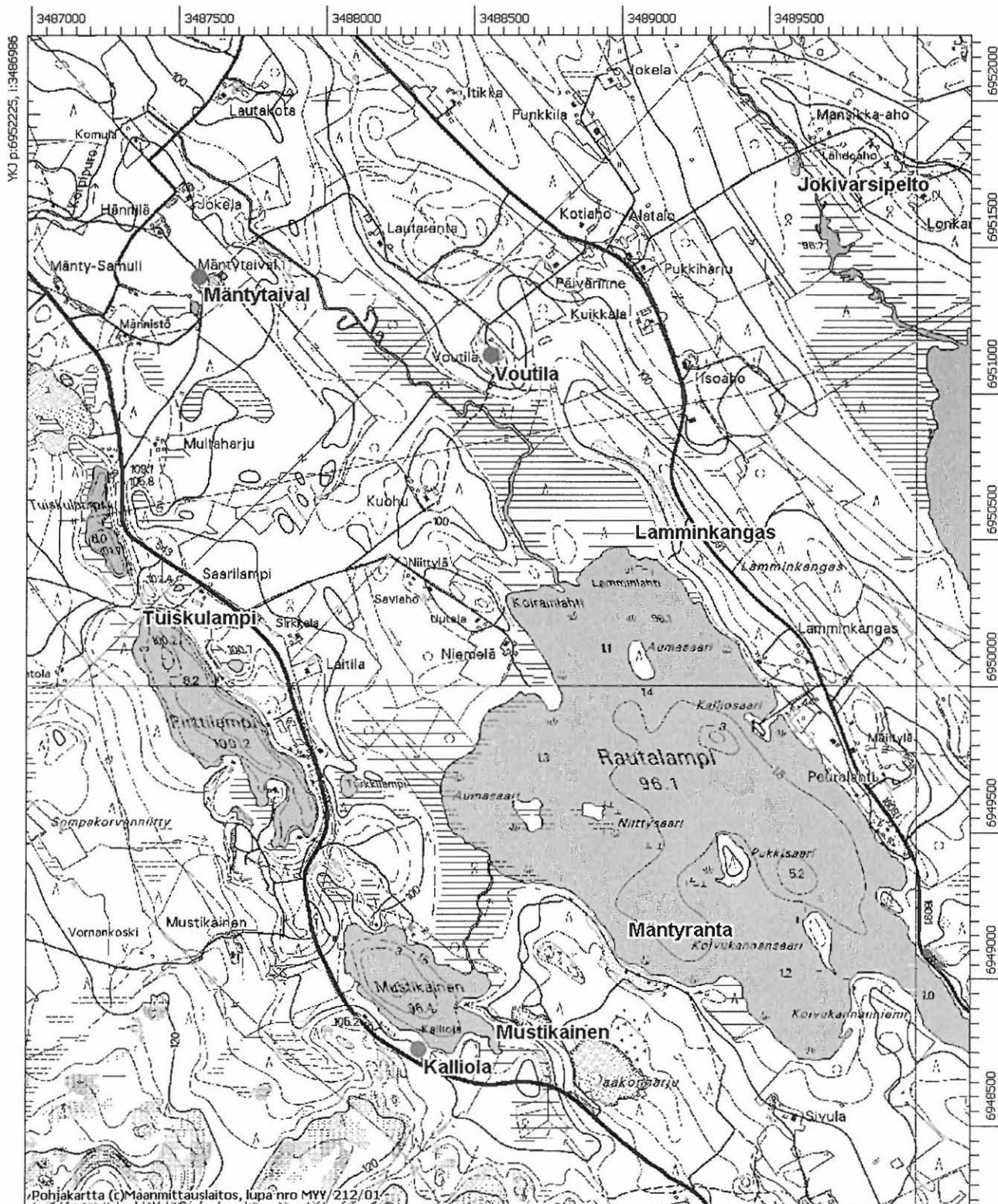
KuM 6148: 2 kvartssia

Kertomuksen liitteet:

Kartat: peruskarttaote 1:20000

Rautalampi Jokivarsipelto – kivikautinen asuinpaikka

Ote peruskartoista 3223 09 Konnekoski ja 3224 07 Rastunsuo



Pohjakaartta (C) Maanmittauslaitos, lupa nro MYV/212/01

MK 1:20000

YKJ p:6948224, i:3490186

8 Rautalampi Vaalijala (Kuutinharju) (686010008)

Muinaisjäännöstyyppi: asuinpaikka
Ajoitus: kivikautinen
Rauhoitusluokka: 2
Peruskartta 322312 RAUTALAMPI
Yhtenäiskoordinaatit p= 6948063, i= 3491685, z= 105
Koordinaattien selite:
Sijainti: Rautalammin kirkosta 1,6 km pohjoiseen
Kiinteistöt: 68641100060353

Lyhyt kohdekuvaus: Asuinpaikka sijaitsee Äijäveden Rapalansalmen länsirannalla, Vaalijalan kehitysvammapiirin käytössä olevan Kuutinharjun tilan eteläpuolella. Ensimmäiset löydöt (KM 20255) on löydetty tilan rakennusten eteläpuolella sijainneelta kasvimaalta vuonna 1978. Myöhemmässä tarkastuksessa alueen on todettu olevan heinittynyttä koivikkoa, mutta sopivaa kivikautiselle asuinpaikalle. Vuonna 1994 tehdystä kaivauksesta ei ole olemassa kertomusta, mutta kaivauksista tuli jonkin verran löytöjä.

Tutkimukset

Matti Vallisto, irtolöytö 1978. Löydöt: KM 20255: 1-6 itäkarjalainen tasataltta, hioimen katkelma, kiviesineen katkelma, piiesine, kvartsi-iskoksia 43 kpl, savitiivistettä 3 kpl.

Jouko Aroalho, tarkastus 1989. Tarkastuskertomus on Rautalammin v. 1975 inventointikertomuksen yhteydessä.

Jouko Aroalho, kaivaus 1994. Ei kaivauskertomusta. Löydöt: KM 28307: 1-37 (=KuM 8191) asuinpaikkalöytöjä.

Löydöt

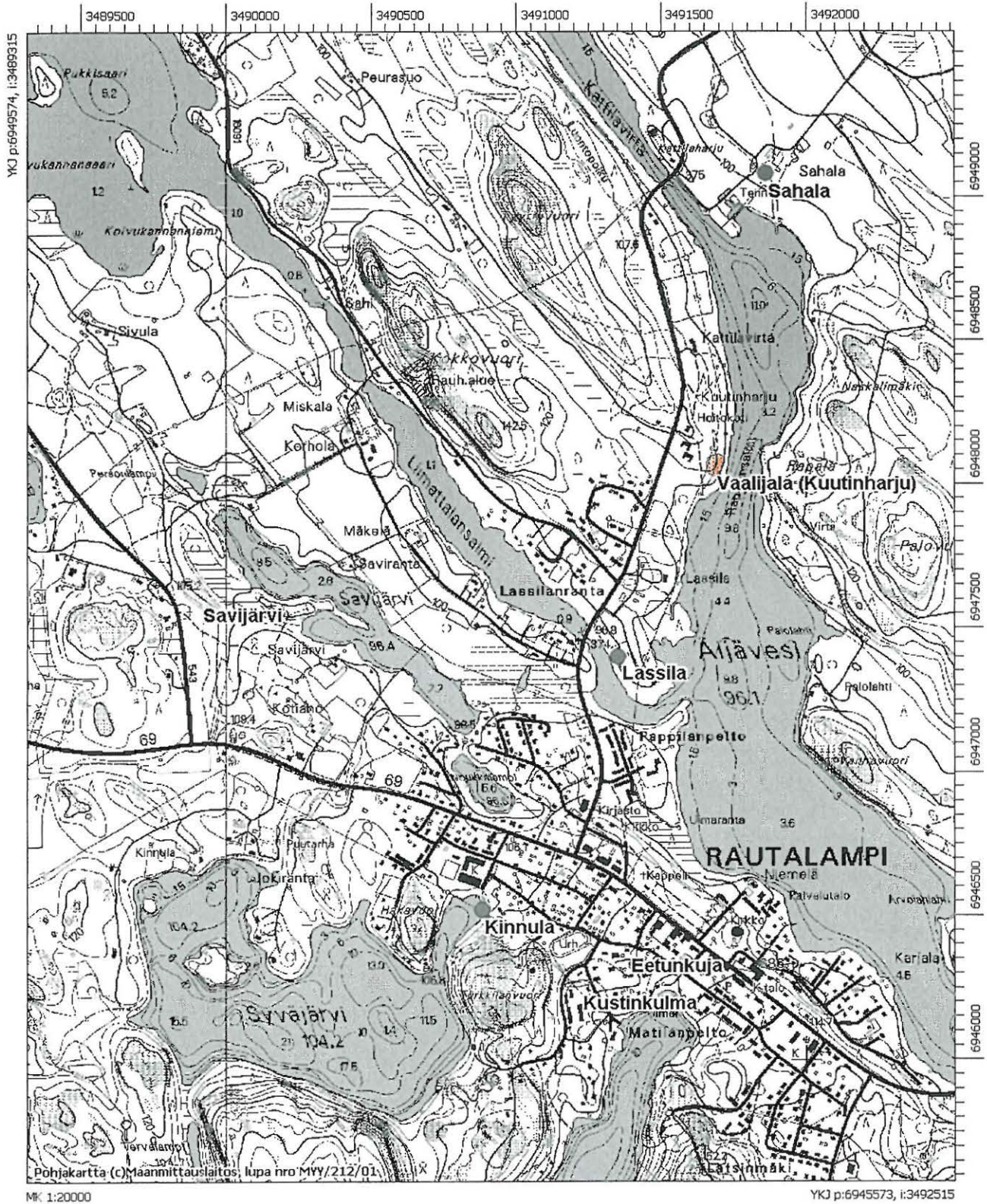
KM 20255: 1-6 itäkarjalainen tasataltta, hioimen katkelma, kiviesineen katkelma, piiesine, kvartsi-iskoksia 43 kpl, savitiivistettä

KM 28307: 1-37 asuinpaikkalöytöjä

Kertomuksen liitteet:

Kartat: peruskarttaote 1:20000

Rautalampi Vaalijala (Kuutinharju) – kivikautinen asuinpaikka
 Ote peruskartoista 3223 09 Konnekoski ja 3223 12 Rautalampi



9 Rautalampi Rantala (686010009)

Muinaisjäännöstyyppi: asuinpaikka
Ajoitus: kivikautinen
Rauhoitusluokka: 2

Peruskartta 322405 KIESIMÄ
Yhtenäiskoordinaatit p= 6967932, i= 3476929, z= 107-110
Koordinaattien selite:
Sijainti: Rautalammin kirkosta 26 km luoteeseen
Kiinteistöt: 68640900130038
 68640900130039

Lyhyt kohdekuvaus: Rantalan asuinpaikka sijaitsee Sonkari-järven länsirannalla, 500 metriä Vesannon rajasta kaakkoon Rantalan tilan asuinrakennuksesta 40 metriä länsiluoteeseen. Paikka on entistä peltoa, josta on löydetty mm. kampakeramiikkaa. Lisäksi varsinaisesta asuinpaikasta 130 m itäkoilliseen on löytynyt yksi kvartsi-iskos kesämökin rakennustyömaalta.

Tutkimukset

Arja Ollikainen, irtolöytö 1987. Löydöt: KM 23946: 1-9 saviastianpaloja, piitä, kvartssia.

Jouko Aroalho, tarkastus 1987. Tarkastuskertomus on Rautalammin v. 1975 inventointikertomuksen yhteydessä. Löydöt: keramiikkaa (ei tallessa).

Petro Pesonen, inventointi 2005. Tarkastin Rantalan kivikautisen asuinpaikan Rautalammin inventoinnissa 18.8.2005. Aiemmat asuinpaikkalöydöt ovat pieneltä peltoalueelta Rantalan talon länsipuolella. Asuinpaikan kohta on nykyään puutarhana eikä siellä inventointiajankohtana ollut juurikaan tarkastettavaa. Samoin entistä peltoa lienee myös puutarhan rannan puolella, jossa nyt kasvaa metsää. Metsässä on peltoraunioita. Asuinpaikasta 130 m itäkoilliseen löysin yhden kvartsi-iskoksen kesämökin rakennustyömaalta, joka on tekeillä rannan harjanteelle (p= 6967942, i= 3477074). Kvartsi löytyi mökille tulevan tien pinnasta, aivan mökin luota. Löytökohta on pienellä länteen suuntautuvalla muinaisniemellä, jossa on hyvinkin saattanut olla asuinpaikka. Alue on kuitenkin pahasti rakennustöissä mylläntynyt. Löydöt: KM 35584 kvartsi-iskos.

Löydöt

ei tallessa keramiikkaa

KM 23946: 1-9 saviastianpaloja, piitä, kvartssia

KM 35584 kvartsi-iskos

Kertomuksen liitteet:

Kartat: peruskarttaote 1:20000

Negatiivit ja kuvat:

139619	3	Rantala	Asuinpaikka puutarhan kohdalla. SE-NW.	18.8.2005
--------	---	---------	--	-----------

Diat:

56783		Rantala	Asuinpaikka puutarhan kohdalla. SE-NW.	18.8.2005
-------	--	---------	--	-----------

10 Rautalampi Myhinkoski 1 (686010010)

Muinaisjäännöstyyppi: asuinpaikka
Ajoitus: kivikautinen
Rauhoitusluokka: 2
Peruskartta 322308 MYHINPÄÄ
Yhtenäiskoordinaatit p= 6935773, i= 3488615, z= 100
Koordinaattien selite:
Sijainti: Rautalammin kirkosta 11,1 km etelään.
Kiinteistöt: 68640200020036

Lyhyt kohdekuvaus: Kohde sijaitsee Hankaveden eteläosassa olevan Myhinjärven pohjoispäässä, Hankaveteen laskevan Myhinkosken suun länsipuolella, alavassa niemekkeessä tien ja rannan välisellä alueella. Alue on savensekaista peltoa. Koko pellon alueella on havaittu kvartseja.

Tutkimukset

Pekka Tarkiainen, irtolöytö 1989. Löydöt: KM 24973 kvartsi-iskoksia 3 kpl.

Jouko Aroalho, tarkastus 1989.

Timo Jussila, inventointi 2004.

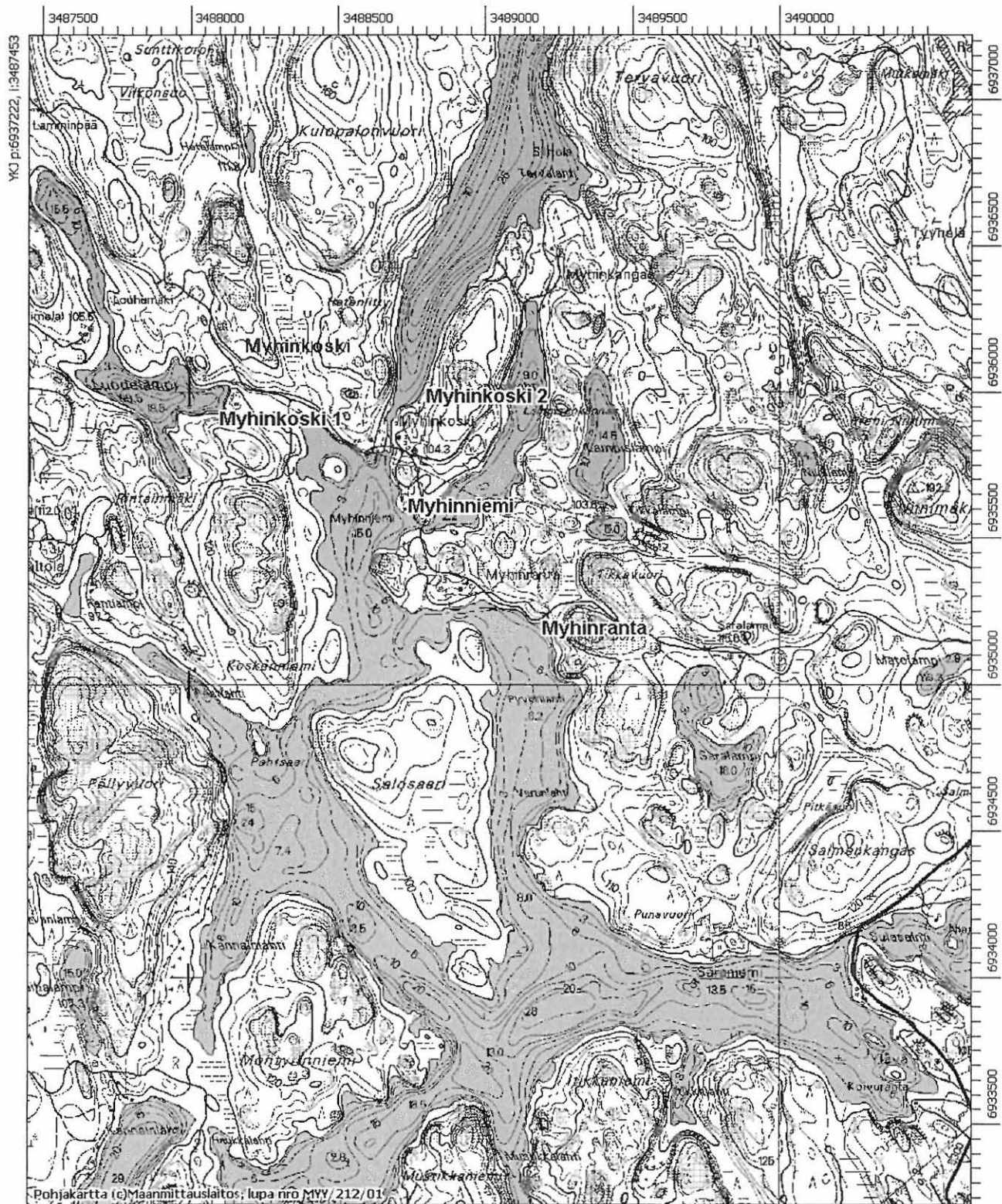
Löydöt

KM 24973 kvartsi-iskoksia 3 kpl

Kertomuksen liitteet:

Kartat: peruskarttaote 1:20000

Rautalampi Myhinkoski 1 – kivikautinen asuinpaikka
 Ote peruskartoista 3223 08 Myhinpää ja 3223 11 Pieni-Myhi



MK 1:20000

YKJ p:6933221, i:3490653

11 Rautalampi Myhinkoski 2 (686010011)

Muinaisjännöstyyppi: asuinpaikka
Ajoitus: kivikautinen
Rauhoitusluokka: 2
Peruskartta 322308 MYHINPÄÄ
Yhtenäiskoordinaatit p= 6935896, i= 3488733, z= 105
Koordinaattien selite:
Sijainti: Rautalammin kirkosta 11 km etelään.
Kiinteistöt: 68640300050030

Lyhyt kohdekuvaus: Kohde sijaitsee Hankaveden eteläosassa, Myhinkosken alajuoksun suun itäpuolella olevassa niemekkeessä, peltorinteessä. Paikalla on siirtolohkare, jonka kohdalta ja lohkarresta noin 40 m etelään on löytynyt kvartsi-iskoksia.

Tutkimukset

Jouko Aroalho, tarkastus 1989. Löydöt: KM 25371 kvartsi-iskoksia 6 kpl.

Timo Jussila, inventointi 2004.

Löydöt

KM 25371 kvartsi-iskoksia 6 kpl

Kertomuksen liitteet:

Kartat: peruskarttaote 1:20000

12 Rautalampi Myhinniemi (686010012)

Muinaisjäännöstyyppi: asuinpaikka
Ajoitus: kivikautinen
Rauhoitusluokka: 2
Peruskartta 322308 MYHINPÄÄ
Yhtenäiskoordinaatit p= 6935725, i= 3488727, z= 103
Koordinaattien selite:
Sijainti: Rautalammin kirkosta 11,1 km etelään.
Kiinteistöt: 68640300050030
68640300050015

Lyhyt kohdekuvaus: Kohde sijaitsee Myhinjärven pohjoispäässä, Hankaveteen laskevan Myhinkosken suun kaakkoispuoleisella peltokumpareella. Pellolta on löytynyt kvartsi-iskoksia ja siellä on havaittu tulisijan jätteitä.

Tutkimukset

Jouko Aroaho, tarkastus 1989. Löydöt: KM 25372 kvartsi-iskoksia 3 kpl.
Timo Jussila, inventointi 2004.

Löydöt

KM 25372 kvartsi-iskoksia 3 kpl

Kertomuksen liitteet:

Kartat: peruskarttaote 1:20000

13 Rautalampi Myhinranta (686010013)

Muinaisjäännöstyyppi: asuinpaikka
Ajoitus: kivikautinen
Rauhoitusluokka: 2

Peruskartta 322308 MYHINPÄÄ
Yhtenäiskoordinaatit p= 6935258, i= 3489180, z= 102-103
Koordinaattien selite:
Sijainti: Rautalammin kirkosta 11,5 km etelään.
Kiinteistöt: 68640300050054

Lyhyt kohdekuvaus: Kohde sijaitsee Myhinjärven pohjoispäässä, Myhinkoskesta noin 750 m kaakkoon, Myhinkoskelle tulevan tien eteläpuolella olevalla kumpareella, tien ja järven välisellä alueella. Maaperä kumpareella on hiekkaa. Paikalla on tehty tienoikaisu v. 2003 ja se viistää muinaisjäännösalueita. Asuinpaikka lienee tuhoutunut osittain uuden tien rakentamisen johdosta. Paikalta on löytynyt kvartsi-iskoksia.

Tutkimukset

Jouko Aroaho, tarkastus 1989. Löydöt: KM 25373 kvartsi-iskoksia 2 kpl.

Timo Jussila, inventointi 2004.

Petro Pesonen, inventointi 2005. Tarkastin Myhinrannan asuinpaikan Rautalammin inventoinnin yhteydessä 2.8.2005. Aiemmin paikalla ollut pelto on kasvanut umpeen horsmaa, vadelmaa ja koivua ja uusi tie on tehty pellon pohjoispuolelle. Todennäköisesti tienoikaisu ei ole juurikaan rikkonut itse muinaisjäännöstä, paitsi ehkä länsipäässä, jossa uusikin tie laskee lähemmäs järvenrantaa. Lännempänä on potentiaalista asuinpaikkamaastoa, mutta ainakaan tienleikkauksissa ei näkynyt mitään merkkejä kivikaudesta.

Löydöt

KM 25373 kvartsi-iskoksia 2 kpl

Kertomuksen liitteet:

Kartat: peruskarttaote 1:20000

Negatiivit ja kuvat:

139577	4	Myhinranta	Asuinpaikka horsmikon kohdalla (vanha pelto). W-E.	2.8.2005
--------	---	------------	--	----------

Diat:

56784		Myhinranta	Asuinpaikka horsmikon kohdalla (vanha pelto). W-E.	2.8.2005
-------	--	------------	--	----------

14 Rautalampi Eetunkuja (686010014)

Muinaisjännöstyyppi: kuppikallio
Ajoitus: ajoittamaton
Rauhoitusluokka: 1

Peruskartta 322312 RAUTALAMPI
Yhtenäiskoordinaatit p= 6946390, i= 3491381, z= 110-115
Koordinaattien selite:
Sijainti: Rautalammin kirkosta 400 m länsilounaaseen
Kiinteistöt: 68640800690003

Lyhyt kohdekuvaus: Kuppikallio sijaitsee Rautalammin kirkonkylässä Eetunkujan varrella, kuuden metrin päässä omakotitalosta, talon luoteispuolella. Kalliota on louhittu aikanaan rakennettaessa, ja ehjää pintaa on enää tien reunassa. Ainoa kuppi on tieltä katsoen ylhäällä vasemmalla.

Tutkimukset

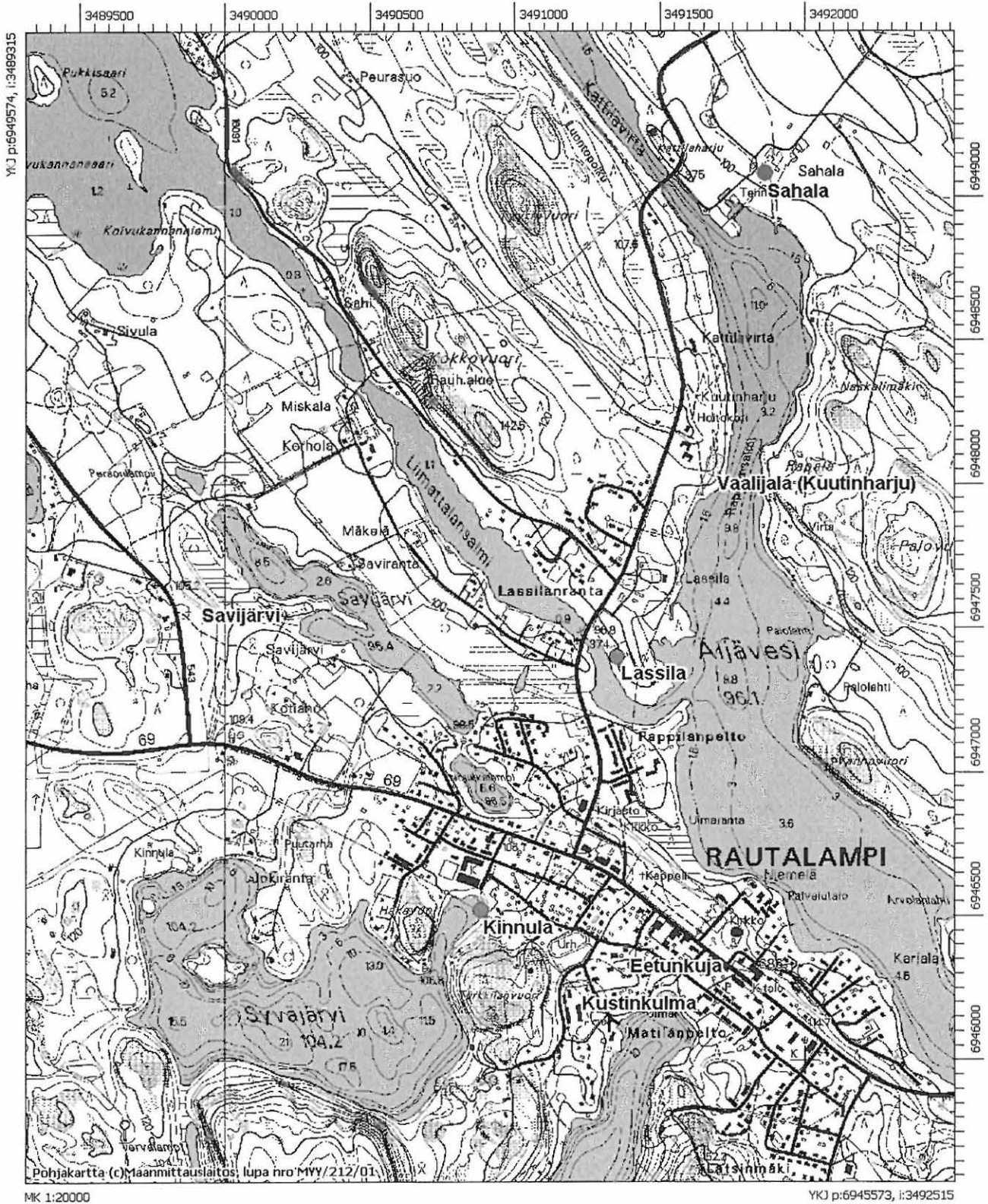
Jouko Aroaho, tarkastus 1984. Tarkastuskertomus on Rautalammin v. 1975 inventointikertomuksen yhteydessä.
 Petro Pesonen, inventointi 2005. Eetunkujan rautakautinen kuppikallio tarkastettiin Rautalammin inventoinnissa 19.8.2005. Kohteen todettiin olevan entisellään; kallio on pihalla hyvin hoidettuna ja kuppi on selvästi näkyvässä kiven yläpinnassa.

Löydöt

Kertomuksen liitteet:

Kartat: peruskarttaote 1:20000

Rautalampi Eetunkuja – rautakautinen kuppikallio
 Ote peruskartoista 3223 09 Konnekoski ja 3223 12 Rautalampi



15 Rautalampi Mäntyranta (686010015)

<i>Muinaisjäännöstyyppi:</i>	asuinpaikka
<i>Ajoitus:</i>	kivikautinen
<i>Rauhoitusluokka:</i>	2
<i>Peruskartta</i>	322309 KONNEKOSKI
<i>Yhtenäiskoordinaatit</i>	p= 6949091, i= 3488962, z= 100-103
<i>Koordinaattien selite:</i>	
<i>Sijainti:</i>	Rautalammin kirkosta 4 km luoteeseen
<i>Kiinteistöt:</i>	68640800530043 68640800530031 68640800530045 68640800530050 68640800530057 68640800530040

Lyhyt kohdekuvaus: Asuinpaikka sijaitsee Rautalampi-järven lounaisrannalla, muinaisrantaterassilla n. 20 m järvestä. Löytöpaikka sijaitsee löytäjän lautarakenteisen mökin luoteiskulmasta n. 10 m länteen sijaitsevalla peruna- ja kasvimaalla. Vuoden 2005 inventoinnissa asuinpaikan todettiin jatkuvan itäkaakkoon naapurimökin itärajalle asti, jossa tehtyjen rakennustöiden myllerryksestä löytyi kvartssia. Lisäksi vanhastaan tunnetulta asuinpaikkakohdalla 180 m luoteeseen löytyi yksi kvartsi tuulen kaataman puun juurakosta, joten asuinpaikka jatkuu myös siihen suuntaan. Asuinpaikan tuntumassa on lisäksi kiuasraunio mökin rannassa sekä kaivanto, ilmeinen hiilihauta, asuinpaikalta luoteeseen.

Tutkimukset

Kauko Hämäläinen, irtolöytö 1991. Löydöt: KM 29133: 1-12 saviastian paloja 8 kpl, kivikirveen katkelma, tasataltta, hioimia 2 kpl, reikäaseen teelmä, palanutta luuta 1 kpl, kvartsi-iskos.

Kauko Hämäläinen, irtolöytö. Löydöt: KM 29442: 1-20 saviastian paloja 37 kpl, kiviesineen katkelma, kivilaji-iskos, kvartsisine, kvartsi-iskos, kvartsiydin, palanutta luuta 159 g.

Jouko Aroalho, tarkastus 1991.

Petro Pesonen, inventointi 2005. Mäntyrannan kivikautinen asuinpaikka tarkastettiin Rautalammin inventoinnissa 4.8.2005. Vanhat löydöt ovat peräisin Kauko Hämäläisen mökin peruna- ja kasvimaalta, jota en nyt inventoinnin yhteydessä varsinaisesti tarkastanut. Naapurin kertoman mukaan Kauko Hämäläinen on kuollut vuosi sitten. Hämäläisen mökin itäisellä naapuritontilla oli meneillään uuden saunarakennuksen teko. Rakennuksen itäpuolelta löytyi kvartseja hiekasta, noin seitsemän metriä rantatörmästä. Saunaa varten kaivettu maa on mökin omistajan mukaan kärrätty mökin yläpuolelle puutarhamaaksi, ja keräsin myös täältä joukon kvartseja. Löysin yhden kvartsin tuulenskaadosta vanhalta löytöpaikalta 180 m luoteeseen, tuulenskaadon nostamassa hiekassa oli myös palaneita kiviä. Tuulenskaato sijaitsee noin neljä metriä rantatörmän reunasta ja vähän siitä itään on halkaisijaltaan n. 2,5 -metrinen painauma vähän lähempänä rantatörmää (p= 6949180, i= 3488927). Vastaava, mutta vähän pienempi painanne on lähempänä Hämäläisen mökkiä (p= 6949068, i= 3488963). Löydöt: KM 35585: 1-2 kvartsi-iskoksia 6 kpl.

Löydöt

KM 29133: 1-12 saviastian paloja 8 kpl, kivikirveen katkelma, tasataltta, hioimia 2 kpl, reikäaseen teelmä, palanutta luuta 1 kpl, kvartsi-iskos

KM 29442: 1-20 saviastian paloja 37 kpl, kiviesineen katkelma, kivilaji-iskos, kvartsisine, kvartsi-iskos, kvartsiydin, palanutta luuta 159 g

KM 35585: 1-2 kvartsi-iskoksia 6 kpl

Kertomuksen liitteet:

Kartat: peruskarttaote 1:20000

Negatiivit ja kuvat:

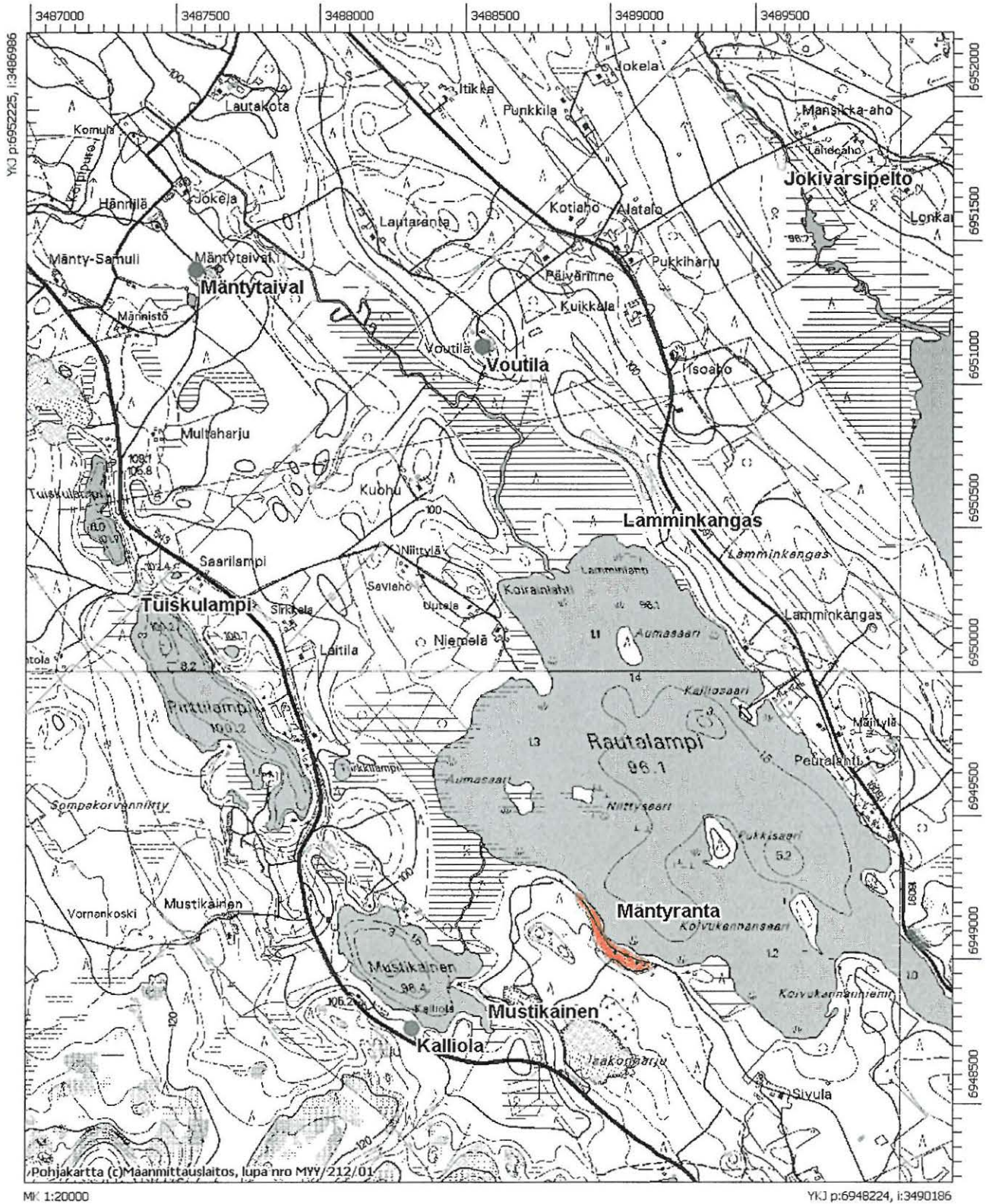
139581	5	Mäntyrinta	Uusia löytöjä uuden saunamökin luota. W-E.	4.8.2005
139582	6	Mäntyrinta	Hämäläisen kasvimaan etualalla. S-N.	4.8.2005
139583	7	Mäntyrinta	Tuulenkaato, josta löytyi kvartsi-iskos. SW-NE.	4.8.2005

Diat:

56785		Mäntyrinta	Uusia löytöjä uuden saunamökin luota. W-E.	4.8.2005
56786		Mäntyrinta	Hämäläisen kasvimaan etualalla. S-N.	4.8.2005
56787		Mäntyrinta	Tuulenkaato, josta löytyi kvartsi-iskos. SW-	4.8.2005

Rautalampi Mäntyrinta – kivikautinen asuinpaikka

Ote peruskartoista 3223 09 Konnekoski ja 3224 07 Rastunsuo



16 Rautalampi Murto (686010016)

Muinaisjäännöstyyppi: asuinpaikka
Ajoitus: kivikautinen
Rauhoitusluokka: 2
Peruskartta 322407 RASTUNSUO
Yhtenäiskoordinaatit p= 6953795, i= 3486307, z= 100
Koordinaattien selite:
Sijainti: Rautalammin kirkosta 9 km luoteeseen
Kiinteistöt: 68641100050029

Lyhyt kohdekuvaus: Asuinpaikka sijaitsee Rautalampeen laskevan Kaipiaispuuron länsirannalla, Murron talon pellolla, talosta 260 m länsilounaaseen, lähellä kylätietä. Paikalta on löydetty kvartseja ja kiviesineitä hiekkaiselta pellolta, jossa on erotettavissa selvä luode-kaakko -suuntainen muinaisrantatörmä. Löydöt ovat törmän päältä.

Tutkimukset

Jarmo Karjalainen, irtolöytö. Löydöt: KM 27861 kiviesineitä, kvartsia.

Marjut Jalkanen-Mäkelä, tarkastus 1993.

Petro Pesonen, inventointi 2005. Tarkastin asuinpaikan Rautalammin inventoinnissa 5.8.2005. Asuinpaikka sijaitsee pellolla, jolla tarkastushetkellä kasvoi viljaa, joten kävelin vain pellon yläreunaa pitkin. Maaperä on pellolla hiekkaa ja asuinpaikka lienee selkeästi erottuvalla muinaisrantaterassilla. Asuinpaikan eteläpuolella on kuusimetsää ja topografian perusteella asuinpaikka voi hyvinkin ulottua sinne.

Löydöt

KM 27861 kiviesineitä, kvartsia

Kertomuksen liitteet:

Kartat: peruskarttaote 1:20000

Negatiivit ja kuvat:

139586	8	Murto	Asuinpaikka peltoterassilla. SW-NE.	5.8.2005
--------	---	-------	-------------------------------------	----------

Diat:

56788		Murto	Asuinpaikka peltoterassilla. SW-NE.	5.8.2005
-------	--	-------	-------------------------------------	----------

17 Rautalampi Keskushiekka (686010017)

Muinaisjäännöstyyppi: asuinpaikka
Ajoitus: kivikautinen
Rauhoitusluokka: 2
Peruskartta 322305 LUMMUKKA
Yhtenäiskoordinaatit p= 6936997, i= 3479414, z= 95-96
Koordinaattien selite:
Sijainti: Rautalammin kirkosta 15 km lounaaseen
Kiinteistöt: 68640200070031

Lyhyt kohdekuvaus: Asuinpaikka sijaitsee Etelä-Konneveden länsirannalla, Keskushiekka-nimisellä hiekkarannalla, Suoniemen venesatamasta n. 220 m pohjoiseen. Asuinpaikkalöydöt ovat löytyneet eroosiotörmän juurelta ja rantavedestä parinkymmenen metrin matkalta. Rantatörmälle tehdyt koekuopat ovat olleet täysin löydöttömiä.

Tutkimukset

tuntematon, irtolöytö. Löydöt: KuM 8375: 1-30 asuinpaikkalöytöjä.

Marjut Jalkanen-Mäkelä, tarkastus 1993. Löydöt: KM 27932 kvartsia.

Petro Pesonen, inventointi 2005. Tarkastin Keskushiekan kivikautisen asuinpaikan Rautalammin inventoinnissa 3.8.2005. Vesi oli inventointiajankohtana korkealla, joten rantaviivaa pitkin ei juuri päässyt kulkemaan, totesin kuitenkin järveen kaatuneen ison männyn juurakon kohdalla rantavedessä runsaahkosti kvartsia, samalla kohdalla kvartseja oli myös erodoituvassa törmästä ja siitä otin pari palaa talteen. Samoin n. 20 m etelämpänä rantahiekassa oli palaneita kiviä ja niiden joukossa yksi kvartsi, jonka otin talteen. Vielä parikymmentä metriä em. männystä pohjoiseen oli rantavedessä kvartsia, joten asuinpaikkaa on ainakin 40 metrin pituudella. Tein taustan maastoon muutaman koepiston, joissa oli paksu harmaan hiekan kerros ja sekoittunutta maata sekä hiiliä, ilmeisesti kyseessä ovat tulvakerrokset. Mitään löytöjä koekuopista ei tullut. Saattaa hyvin olla, että asuinpaikka on pääosin tulvahiekkakerroksen peittämänä erodoituneita osiaan lukuunottamatta jäljellä ehjällä kankaalla. Löydöt: KM 35586 kvartsi-iskoksia 3 kpl.

Löydöt

KM 27932 kvartsia

KM 35586 kvartsi-iskoksia 3 kpl

KuM 8375: 1-30 asuinpaikkalöytöjä

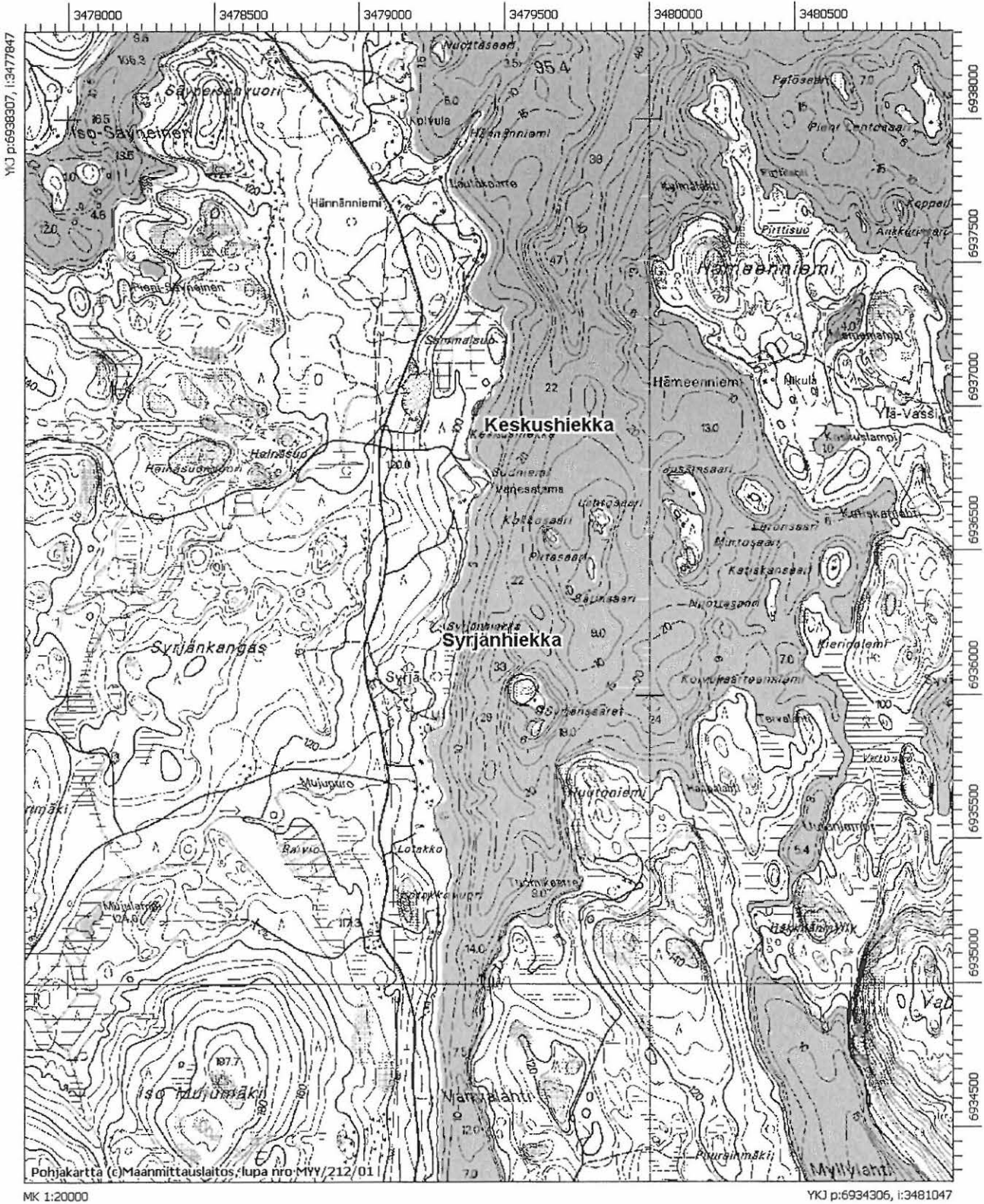
Kertomuksen liitteet:

Kartat: peruskarttaote 1:20000

Negatiivit ja kuvat:

139578	9	Keskushiekka	Löytöjä rantavedestä. E-W.	3.8.2005
139579	10	Keskushiekka	Löytöpaikka suunnilleen kaatuneiden männynrunkojen luona, panoraama (1/2). SE-NW.	3.8.2005
139580	10	Keskushiekka	Löytöpaikka suunnilleen kaatuneiden männynrunkojen luona, panoraama (2/2). SE-NW.	3.8.2005
<i>Diat:</i>				
56789		Keskushiekka	Löytöjä rantavedestä. E-W.	3.8.2005
56790		Keskushiekka	Löytöpaikka suunnilleen kaatuneiden männynrunkojen luona. SE-NW.	3.8.2005

Rautalampi Keskushiekka – kivikautinen asuinpaikka
 Ote peruskartoista 3223 05 Lumukka ja 3223 08 Myhinpää



18 Rautalampi Hämeenniemi (686010018)

<i>Muinaisjäänöstyyppi:</i>	asuinpaikka
<i>Ajoitus:</i>	moniperiodinen
<i>Rauhoitusluokka:</i>	1
<i>Peruskartta</i>	322410 VAAJASALMI
<i>Yhtenäiskoordinaatit</i>	p= 6952393, i= 3496223, z= 98-105
<i>Koordinaattien selite:</i>	
<i>Sijainti:</i>	Rautalammin kirkosta noin 7 km koilliseen.
<i>Kiinteistöt:</i>	68641100060404 68641100060402

Lyhyt kohdekuvaus: Hämeenniemi on aivan Rautalammin ja Suonenjoen kuntien rajalla sijaitseva, Koskeloveteen luoteesta päin työntyvä kapea niemi. Asuinpaikka-alue sijoittuu niemen kaakkois- ja koillisrannoille; kivikautinen asuinpaikka-alue noin 3-4 m vedenpinnan yläpuolelle kohoavan terassin päälle ja rautakautinen asuinpaikka-alue terassin alapuolella olevalle alavalle alueelle. Rautakautisia saviastianpaloja (KM 29357:10-13) on löydetty myös aivan rantavedestä. Maaperä alueella on hienoa, lähes kivetöntä hiekkaa. Alue on maisemallisesti edustava. Asuinpaikka-aluetta on noin 700 m pitkällä vyöhykkeellä. Niemen kärjessä, rantaterassin alapuolella on kesämökki.

Tutkimukset

tuntematon, irtolöytö. Löydöt: KuM 8263: 1-3 rautakautista keramiikkaa.

Jouko Aroalho, Simo Vanhatalo & Päivi Maaranen, tarkastus 1995. Kohde tarkastettiin Suonenjoen Saunaniemen kivikautisen asuinpaikan kaivauksen yhteydessä, koska Kokinrannassa asuvalla Armas Korhosella oli Saunaniemestä kerättyjen löytöjen lisäksi saviastian paloja myös Hämeenniemestä. Tarkastuksessa havaittiin mökin pohjoispuolella ylempään terassin päällä muutamia kvartsi-iskoksia ja niitä löytyi vielä lapionpistosta terassilla liki 100 m mökin tasalta länteen. Myös alemmalta rantaterassilta löytyi kvartseja lapionpistoista. Löydöt: KM 29357: 1-9 saviastian paloja, kivilaji-iskoksia, kvartsi-iskoksia, palanutta luuta.

Jouko Aroalho, tarkastus 1996. Ei tarkastuskertomusta. Aroalho poimi kvartsit rantavedestä Hämeenniemen itä(koillis)rannalta rantavedestä Hämeenniemen kärjestä aina Härkäniemen tasalle. Kvartseja ei ollut tasaisesti koko matkalla vaan kahdella hiekkaisemmalla jaksolla. Osa kvartseista on selviä artefakteja, osa pyörityneitä, ja osa saattaa olla luontaisiakin. Löydöt: KM 34583: 7 kvartsia 12 kpl.

Helena Taskinen & Jouko Aroalho, tarkastus 2000. Ei tarkastuskertomusta. Löydöt on poimittu mökin ympäriltä liikutellusta hiekasta sekä rakennuksen (itäpää) laajennuskaivannon sekä kaivojen kaivuussa mökkitiien päähän kasatuista pintamaaläjistä. Löydöt: KM 33657: 1-4 saviastian paloja, kivilaji-iskoksia, kvartsi-iskoksia, palanutta luuta.

Simo Vanhatalo, kaivaus 2001. Asuinpaikalla tehtiin kaivauksia, koska sinne oli suunniteltu kaivo ja vesijohtolinja. Näiden lisäksi niemen kaakkoon suuntautuvalla rannalla tehtiin koekaivauksia. Tutkimusten perusteella todettiin asuinpaikan laajuus tällä rannalla ja saatiin ajoittavaa materiaalia, jonka perusteella paikalla on runsaasti eri-ikäistä asutusta kivikaudelta rautakaudelle. Löydöt: KM 34058: 1-280 kaivauslöytöjä.

Petro Pesonen, inventointi 2004. Hämeenniemen kivi- ja rautakautinen asuinpaikka tarkastettiin Rautalammin Hämeenniemen ranta-asemakaava-alueen inventoinnin yhteydessä. Asuinpaikka löytyi v. 1995 vanhojen löytöjen löytöpaikan tarkastuksen yhteydessä ja paikalla tehtiin koekaivaus v. 2001 paikalla olevaa mökkiä varten tehtävän kaivon ja vesijohtolinjan alueella. Lisäksi asuinpaikan laajuutta kartoitettiin koekuopin niemen kaakkoisella eli Saunasaaren suuntaan olevalla rannalla. Tutkimusten tuloksena asuinpaikkavyöhykkeen eteläkärki näyttäisi rajautuvan n. 100 metrin päähän eteläisestä niemenkärjestä. Koillisen suuntaan rajautuvaa rantaa ei tuolloin koekuopitettu lainkaan, mutta Jouko Aroalho mainitsee Härkäniemen kivikautisen asuinpaikan tarkastuskertomuksessaan, että Härkäniemen ja Hämeenniemen välisessä rantavedessä oli paikoin kvartsia.

Hämeenniemen ranta-asemakaavan muutossuunnitelmassa Hämeenniemeen on merkitty olemassaolevan mökin lisäksi kortteliin 10 seitsemän lomarakennuspaikkaa niemen koillis- ja kaakkoisrannoille, joista kaksi (numerot 3 ja

4) oli tarkoitus siirtää kortteliin 9 niemen länsi-/lounaisrannalle. Lisäksi kaava-alueen maanomistaja Anneli Jalkanen kertoi allekirjoittaneelle suunnitelmistaan lisätä korttelin 9 tonttien molemmille puolille vielä yhden rakennuspaikat. Koska vain niemen kaakkoisrannalla oli aiemmin tehty muinaisjäännöksen rajaukseen pyrkiviä tutkimuksia, yritin suhteellisen runsaalla koekuopituksella saada rajattua muinaisjäännöstä myös koillis- ja länsirannoilla.

Koillisrannalla asuinpaikkalöytöjä löytyi niemen itäisimmästä kärjestä lukien n. 360 metrin matkalta eli käytännössä kaikkien tälle rannalle suunniteltujen lomarakennuspaikkojen alueilta. Kohdassa p= 6952 466, i= 3496 191 olleesta isosta tuulenskaadosta alemmalla rantaterassilla löysin hiekan seasta yhden kvartsin (KM 34583: 1). Ylemmälle terassille, kohdan p= 6952 484, i= 3496 120 tienoille tein kaksi koekuoppaa, joista toisesta löytyi kvartsi-iskos (KM 34583: 2). Molemmissa oli likamaata. Näiden koekuoppien kohdalla terassi "kaartaa" lahdeksi sisämaahan päin. Edellisistä kuopista noin 30 metriä pohjoiseen tein pieneen, halkaisijaltaan n. 4 metriä olevaan painanteeseen (p= 6952 503, i= 3496 108), koekuopan, jossa oli heikkoa likamaata, kvartsia (KM 34583: 3) ja palanut kivi. Tämän jälkeen maasto hieman nousee pohjoisen suunnassa. Ylemmälle maastonkohdalle (p= 6952 538, i= 3496 112) tein koekuopan, josta kivisen, ruskean likamaan seasta löytyi jälleen kvartsia (KM 34583: 4). Tällä kohdalla terassi on jo vähintään 4 metriä yli Miekkaveden pinnan. Saman törmän juuresta, mutta pohjoisempaa, löysin vielä yhden kvartsin (KM 34583: 5) kohdasta, jossa joku/jokin oli tehnyt kuopan törmän juureen ja kuopasta nostetussa hiekassa oli iskos. Kuoppa oli kohdassa p= 6952 590, i= 3496 025. Edelleen pohjoiseen, törmän juuressa on halkaisijaltaan n. 6-metrinen tervahauta, joka on metrin syvä, kohdassa p= 6952 670, i= 3495 945. Koillisrannalta löytyi jotain lähes jokaisesta kaivetusta koekuopasta.

Länsirannalle tein useampia koekuoppia kuin koillisrannalle, mutta yhdestäkään koekuopasta ei löytynyt muuta kuin puhdasta hiekkaa. Ainoa löytö on epämääräinen kvartsi-iskos (KM 34583: 6) metsäkoneen urasta paljastuneesta hiekasta kohdassa p= 6952 468, i= 3495 782. Paikalla on halkaisijaltaan n. 8-metrinen painauma tasaisessa maastossa, hieman notkossa. Tein paikalle koekuopan, jossa oli vain puhdasta hiekkaa. Ympäristössä oli runsaasti tuoreita tuulenskaatoja, joista ei myöskään löytynyt mitään. Länsiranta on hyvin loivaa, matalina palteina Koskeloveteen laskevaa rantaa, joka ei liene niin sopivaa asuinpaikkamaastoa kuin jyrkemmät koillis- ja kaakkoisrannat. Muutamia tervahautoja alueelta löytyi, kohdista p= 6952 478, i= 3495 839; p= 6952 444, i= 3495 895 ja p= 6952 444, i= 3495 748.

Hämeenniemellä olevan mökin käänntöpaikalla olevassa myllerretyissä hiekassa oli joitakin kvartseja, joita en poiminut kuitenkaan talteen.

Inventoinnin tuloksena Hämeenniemen kivi- ja rautakautinen asuinpaikka on rajattavissa koillis- ja kaakkoisrannalle yhteensä n. 700 metriä pitkälle ja vajaa 100 metriä leveälle vyöhykkeelle. Länsirannan ainoat muinaisjäännökset ovat tervahautoja, joilla ei liene suojelullista merkitystä. Löydöt: KM 34583: 1-6 kvartsi-iskoksia 6 kpl.

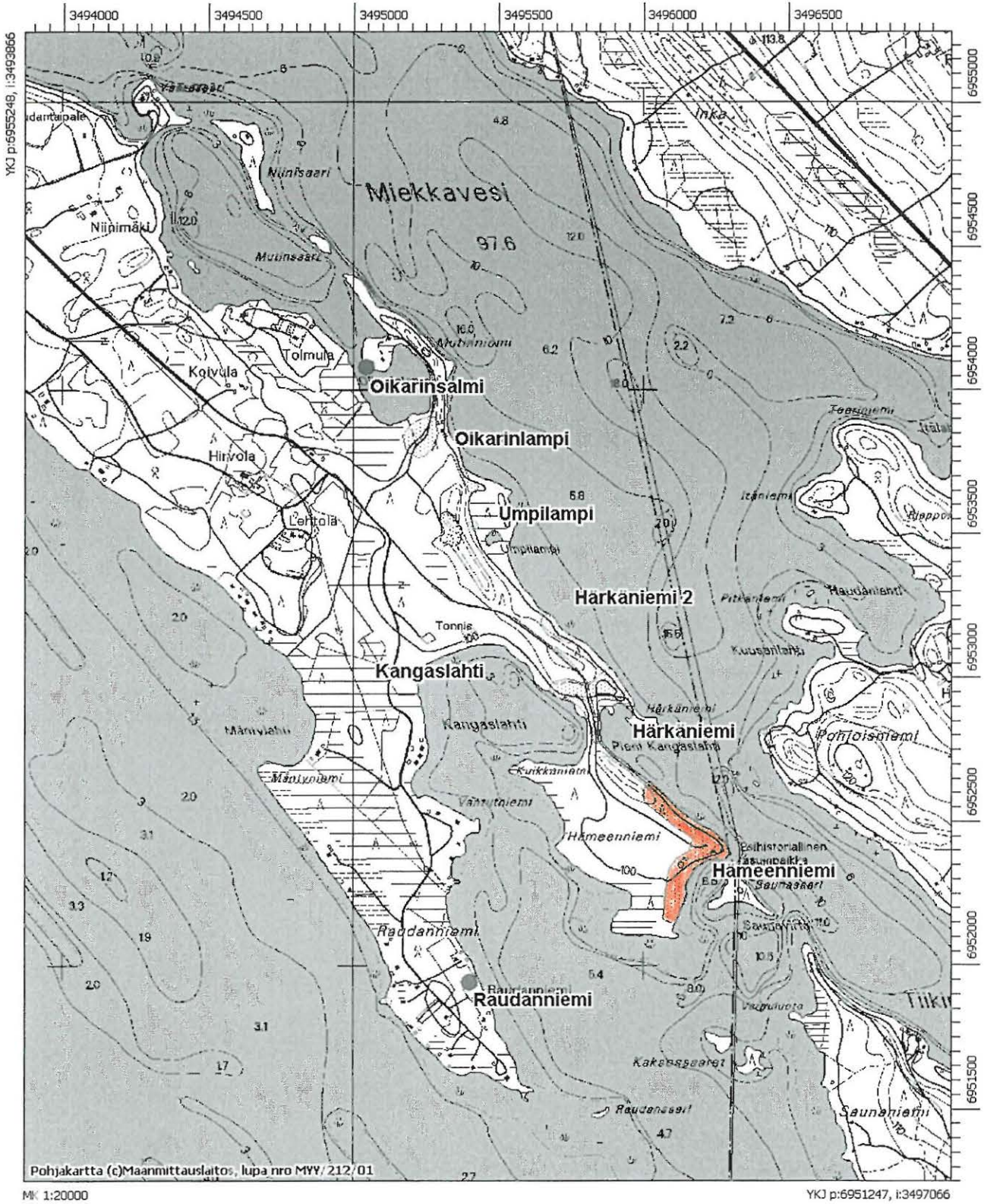
Löydöt

KM 29357: 1-9 saviastian paloja, kivilaji-iskoksia, kvartsi-iskoksia, palanutta luuta
 KM 29357: 10-13 saviastian paloja
 KM 29829: 1-3 saviastian paloja
 KM 33657: 1-4 saviastian paloja, kivilaji-iskoksia, kvartsi-iskoksia, palanutta luuta
 KM 34058: 1-280 kaivauslöytöjä
 KM 34583: 1-6 kvartsi-iskoksia 6 kpl
 KM 34583: 7 kvartsia 12 kpl
 KuM 8263: 1-3 rautakautista keramiikkaa

Kertomuksen liitteet:

Kartat: peruskarttaote 1:20000

Rautalampi Hämeenniemi – kivi- ja rautakautinen asuinpaikka
 Ote peruskartasta 3224 10 Vaajasalmi



19 Rautalampi Härkäniemi (686010019)

<i>Muinaisjäännöstyyppi:</i>	asuinpaikka
<i>Ajoitus:</i>	kivikautinen
<i>Rauhoitusluokka:</i>	1
<i>Peruskartta</i>	322410 VAAJASALMI
<i>Yhtenäiskoordinaatit</i>	p= 6952901, i= 3495822, z= 98-105
<i>Koordinaattien selite:</i>	
<i>Sijainti:</i>	Rautalammin kirkosta noin 7.6 km koilliseen.
<i>Kiinteistöt:</i>	68641100060357 68641100060404

Lyhyt kohdekuvaus: Härkäniemen laaja kivikautinen asuinpaikka sijaitsee Miekkaveden ja Koskeloveden Kangaslahden välisellä kannaksella. Paikalla on ainakin neljä asumuspainannetta ja löytöjä on kerätty mökkiteiden leikkauksista sekä Kangaslahden puolella sijaitsevan mökin piha-alueelta. Maaperä on alueella hiekkaista ja koekuoppien perusteella värjäätynyttä kulttuurimaata. Löydöt ovat keramiikkaa, kvartseja ja palanutta luuta.

Tutkimukset

Jouko Aroaho, tarkastus 1996. Löydöt on poimittu Härkäniemeen johtavan mökkiteiden leikkauksista tien molemmiin puolin. Tien molemmille puolille tehtiin tarkastuksen yhteydessä myös koekuoppia, joista tuli hiekkamaa - n. 15 cm:n syvyyteen ruskeaksi värjäätynyt hiekka. Tien pohjoispuolen koepistosta löytyi kvartsi-iskos. Tien pohjoispuolella havaittiin laakea, pyöreä painanne, joka lapionpistosta arvioituna on luonnon muodostelma. Tien kohdalta on nostettu pintamaita tien pohjoispuolella olevaan toiseen painanteeseen. Löydöt: KM 33671: 1-3 saviastian paloja, kvartsi-iskoksia, palanutta luuta.

Petro Pesonen, inventointi 2004. Härkäniemen kivikautinen asuinpaikka tarkastettiin Rautalammin Hämeenniemen ranta-asemakaava-alueen inventoinnin yhteydessä, yksin 27.7.2004 ja yhdessä Jouko Aroahon kanssa 30.7.2004. Asuinpaikan löysi Aroaho v. 1996, jolloin hän keräsi löytöjä Härkäniemen kärkeen johtavan tien matalista leikkauksista Pienen Kangaslahden pohjoisrannalla. Tien molemmille puolille tehdyissä lapionpistoissa oli ruskeaksi värjäätynyttä hiekkamaa ja tien pohjoispuolelta koekuopasta löytyi myös kvartsi-iskos. Tien pohjoispuolella hän havaitsi myös luontaiseksi arvelemissaan painanteen.

Härkäniemen asuinpaikka on inventoinnin perusteella huomattavasti laajempi kuin aiemmin oli arveltu. Ensimmäiset inventointilöydöt havaitsin Koskeloveden Kangaslahden puolella sijaitsevan kesämökin vajan pihalla, josta löysin haravoidusta hiekkamaasta muutamia kvartsi-iskoksia (KM 34584: 2) kohdasta p= 6952 935-937, i=3495 780. Kyseinen vaja on mitä ilmeisimmin tehty muinaiseen asumuspainanteeseen, kooltaan n. 10 x 6 metriä. Sain mökin omistajalta, Olli Jalkaselta, vahvistuksen siihen, että painanne oli paikalla jo ennen vajan rakentamista. Vaja ei ole tuhonnut asumuspainannetta juuri lainkaan, sillä se on tehty kokonaan maan pinnalle. Myös mökki on perustettu maan pinnalle kivijalkojen varaan ilmeisesti myös muinaisjäännökselle, sillä myös mökin pihalta löytyi polulta selvä kvartsi-iskos (KM 34584: 2) kohdasta p= 6952 927, i= 3495 771. Mökistä n. 30-40 metriä luoteeseen samalla rantaterassilla kuin em. löydöt, havaittiin toinen asumuspainanne, kooltaan n. 8 x 6 metriä ehjässä kangasmaastossa. Painanteen "takaseinään" tehty koekuoppa tuotti selvää likamaata ja yhden kvartsi-iskoksen (KM 34584: 1) kohdassa p= 6952 958, i= 3495 756. Topografisin perustein asuinpaikan voi ajatella jatkuvan ainakin tällä samalla rantaterassilla vielä n. 50 metriä länteen.

Hämeenniemeen johtavan tien itäpuolella ensimmäiset löydöt tulivat heti Härkäniemeen johtavan mökkiteiden korkeasta leikkauksesta, josta löytyi suhteellisen runsaasti kvartseja ja palanutta luuta (KM 34584: 3-6) n. 20 metrin matkalta tien pohjoisleikkauksesta aina törmän reunalle saakka, jonka tie jyrkästi leikkaa. Tien eteläinen leikkaus oli sammaloitunut umpeen, joten siinä ei löytöjä nähty, vaikka asuinpaikka sinne varmasti jatkuu. Alempana, matkalla Härkäniemen kärkeen, on Aroahon v. 1996 keksimä löytöpaikka matalassa tieleikkauksessa muutamien kymmenien metrien matkalla lähes järven nykyrantaan saakka, jossa tie kääntyy voimakkaasti kaakkoon kaartuen mökille niemenkärkeen. Tästä samasta leikkauksesta ja tien hiekkapinnalta poimin jälleen runsaasti löytöjä: keramiikkaa, kvartseja ja palanutta luuta (KM 34584: 7-10). Tien pohjoispuolella, alueen keskelle jäävän pienen suon itäpuolella muinaisniemekkeellä on asumuspainanteita, joista ensimmäinen varsin selvä on kooltaan n. 9 x 6 metriä ja sen eteläpuolella on ehkä pieni metrinen "lisäpainanne". Toinen painanne on vielä edellistäkin selvempi, kooltaan

n. 10 x 8 metriä, jonka eteläpuolella on myös pari "lisäpainannetta". Tein tämän painanteen keskelle koekuopan, jossa oli varsin selvää likamaata, muttei löytöjä. Tarkastelua haittasikin jo tässä vaiheessa alkanut vesisade. Painanteen sijainti on p= 6952 938, i= 3495 913. Painanteesta pohjoiseen, niemen suon puoleisella reunalla oli palaneita kiviä tuulenkaadossa, kohdassa p= 6952 935, i= 3495 917. Tästä tuulenkaadosta joitakin metrejä pohjoiseen on toinen tuulenkaato epämääräisen, halkaisijaltaan n. 8-metrinen painauman reunalla, jossa oli hiiltä ja myös mahdollisesti palaneita kiviä. Painauman sijainti on p= 6952 986, i= 3495 899. Tästä vielä pohjoiseen, jyrkästi nousevan rinteeseen juurella, on vielä pari pientä, epämääräistä painannetta, kooltaan n. 4 x 3 metriä. Näiden painanteiden koordinaattitiedot ovat n.: p= 6953 000, i= 3495 888.

Härkäniemen asuinpaikkaan liittyy vielä Hämeenniemen ja mantereen välisen kannaksen kapeimmalta kohdalta (p= 6952 811, i= 3495 839) löydetty kvartsi-iskos (KM 34584: 11), joka oli tien viereen pusketussa pienessä hiekkakasassa, tien itäpuolella.

Kaikkiaan asuinpaikka on varsin laaja ja monipuolinen, kooltaan n. 270 x 200 metriä. Alue on mökeistä ja mökkiteistä huolimatta varsin ehjää ja Hämeenniemen tavoin kohde on syytä suojella 1. luokan muinaisjäännöksenä. Alueelle on laadittu ranta-asemakaava, johon on merkitty kaksi lomarakennuspaikkaa niemenkärkeen johtavan tien pohjoispuolelle, Miekkaveden rannalle. Juuri tällä alueella on kaksi asumuspainannetta. Löydöt: KM 34584: 1-11 saviesineen katkelma, saviastian pala, kivilaji-iskos, kvartsi-iskoksia 20 kpl, palanutta luuta 18 kpl, punamultaa/karstaa 1 kpl.

Löydöt

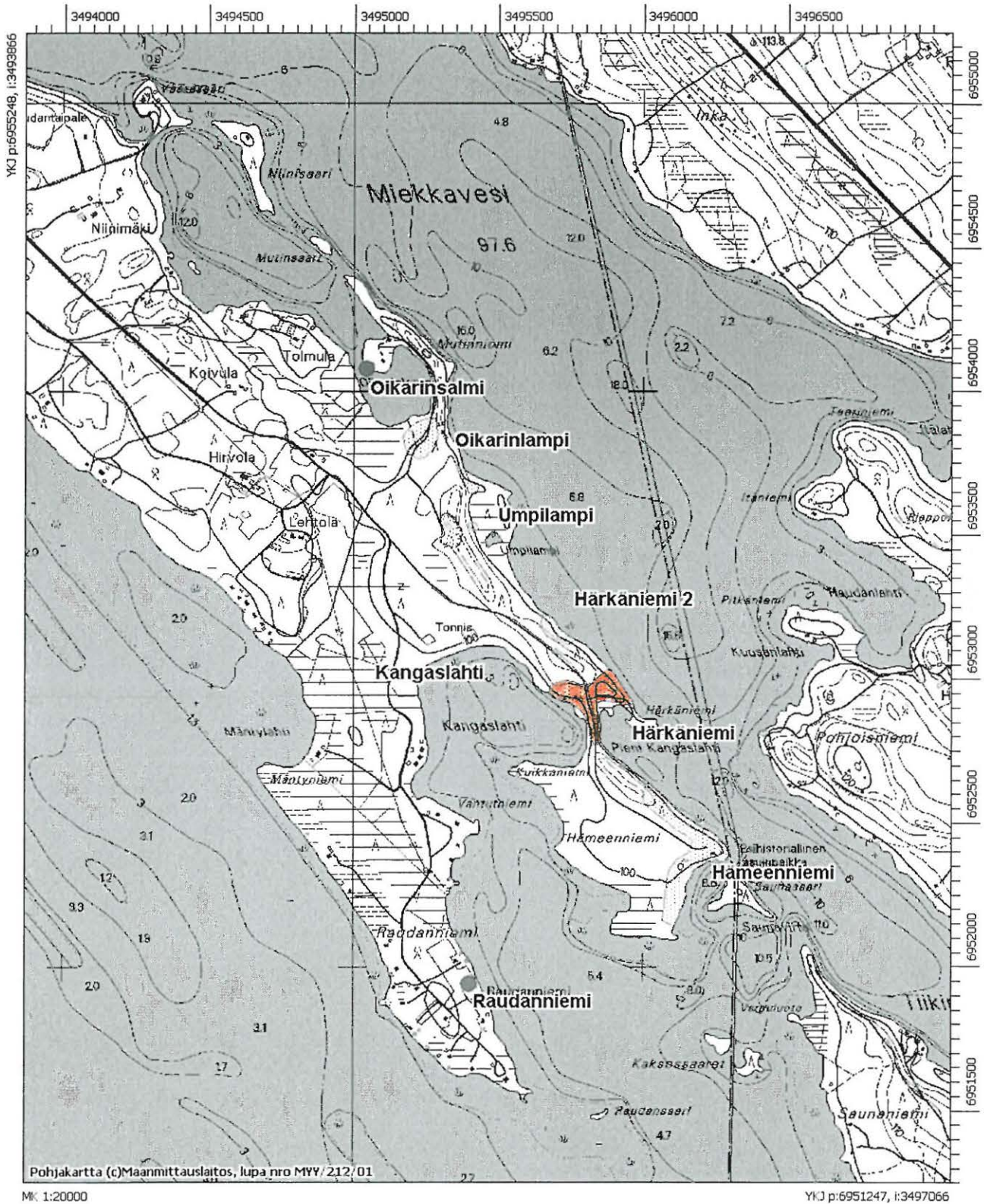
KM 33671: 1-3 saviastian paloja, kvartsi-iskoksia, palanutta luuta

KM 34584: 1-11 saviesineen katkelma, saviastian pala, kivilaji-iskos, kvartsi-iskoksia 20 kpl, palanutta luuta 18 kpl, punamultaa/karstaa 1 kpl

Kertomuksen liitteet:

Kartat: peruskarttaote 1:20000

Rautalampi Härkäniemi – kivikautinen asuinpaikka
Ote peruskartasta 3224 10 Vaajasalmi



20 Rautalampi Talliniemi (686010020)

Muinaisjäänöstyyppi: asuinpaikka
Ajoitus: kivikautinen
Rauhoitusluokka: 2
Peruskartta 322312 RAUTALAMPI
Yhtenäiskoordinaatit p= 6942799, i= 3490897, z= 102
Koordinaattien selite:
Sijainti: Rautalammin kirkosta 3,8 km etelälounaaseen
Kiinteistöt: 68640800320109

Lyhyt kohdekuvaus: Asuinpaikka sijaitsee Talliniemessä hiesu-hiekkamaata sisältävällä pienellä kumpareella, joka laskee voimakkaasti koilliseen ja itään. Löydöt (kvartsi-iskokset) on poimittu pieneltä alalta noin 100 m rannasta, viljelyspellolta. Maanomistajan mukaan paikalta on pellonraivauksen yhteydessä tullut esille kiviä ja tiiliä rakennuksesta ja paikalla on ollut useita kaskiraunioita. Rakennus on ollut todennäköisesti kumpareen tasaisemmalla laella, jossa on havaittavissa edelleen kiviä. Kvartsi-iskokset ovat löytyneet tästä rakennuksen pohjasta 10-15 m itään. Perimätiedon mukaan Talliniemessä on sijainnut Rautalammin ensimmäinen kirkko. Alueella havaittu myös kaskiraunioita.

Tutkimukset

Jouko Aroalho, tarkastus 1996. Löydöt: KM 29941 kvartssia.

Timo Jussila, inventointi 2004. Jussilan käydessä paikalla ei Aroalhon v. 1996 havaitsemasta torpan pohjasta ollut enää mitään jäljellä ja paikalla oli viinimarjaviljelys. Harjanteen kaakkoispäässä oli pelto pieneltä alalta kynnettyä ja sieltä löytyi kvartsikaavin. Oletettavasti Talliniemen asuinpaikka on Ancylus-järven aikainen ja ajoittuu n. 7900 eKr., mikäli se on ollut rantasidonomainen asuinpaikka. Löydöt: KM 34771 kvartsikaavin.

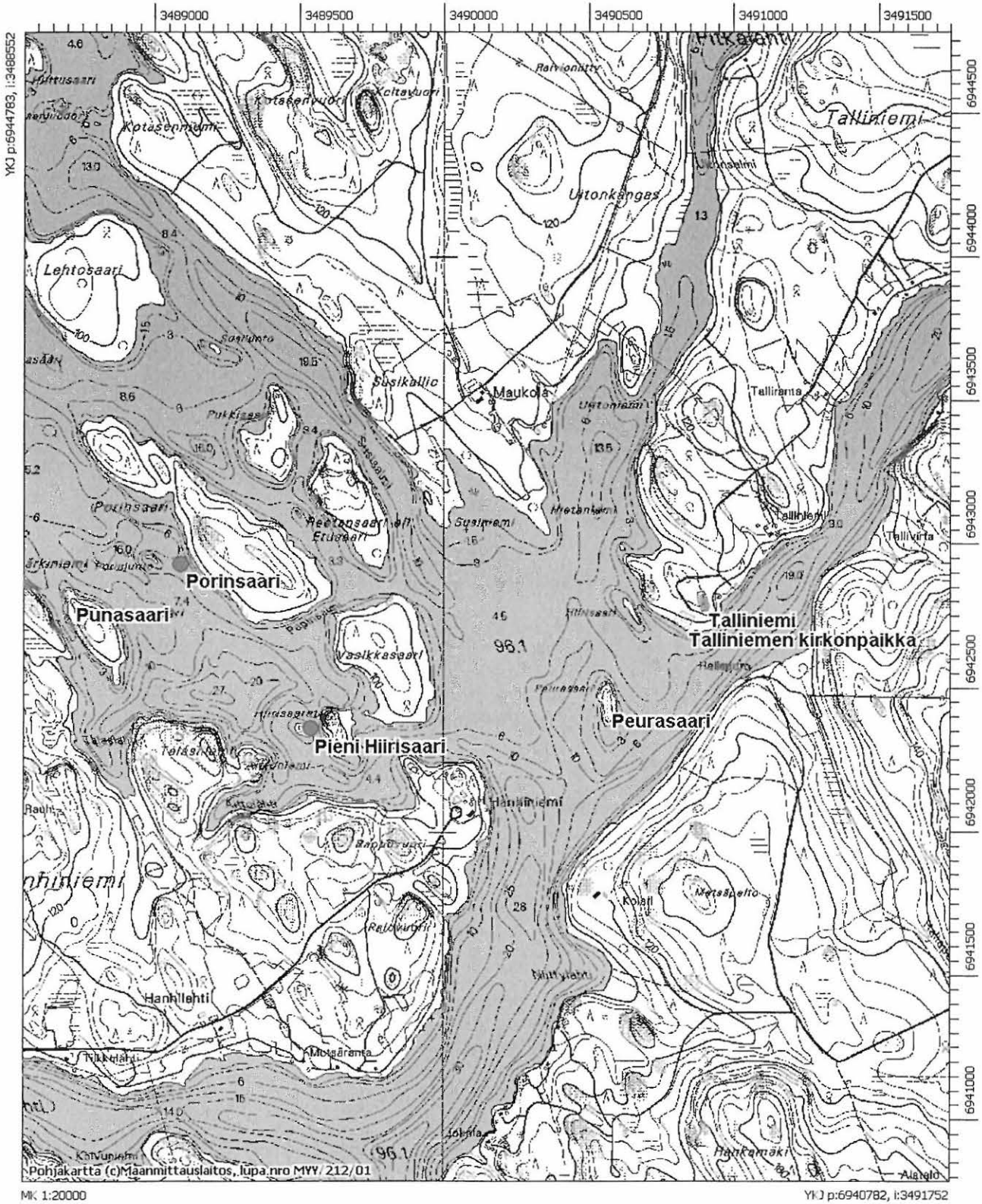
Löydöt

KM 29941 kvartssia
 KM 34771 kvartsikaavin

Kertomuksen liitteet:

Kartat: peruskarttaote 1:20000

Rautalampi Talliniemi – kivikautinen asuinpaikka
 Ote peruskartoista 3223 09 Konnekoski ja 3223 12 Rautalampi



21 Rautalampi Joutenniemi (686010021)

Muinaisjäännöstyyppi: asuinpaikka
Ajoitus: kivikautinen
Rauhoitusluokka: 2

Peruskartta 322405 KIESIMÄ
Yhtenäiskoordinaatit p= 6961223, i= 3479915, z= 100-103
Koordinaattien selite:
Sijainti: Rautalammin kirkosta noin 17.4 km luoteeseen.
Kiinteistöt: 68640600050077
 68640600050066

Lyhyt kohdekuvaus: Joutenniemi on hiekkaista metsämaata, josta on aiempina vuosikymmeninä ajettu laaja-alaisesti hiekkaa lähitalojen tarpeisiin. Nyt nämä hiekkakuopat ovat muutamaa lukuun ottamatta kasvaneet jo umpeen. Niemen kärjessä on rantavaja, josta noin kymmenen metriä kaakkoon on tullut esille vanhan hiekkakuopan seinämästä keramiikkaa (pieniä, koristelemattomia ja asbestisekoitteisia paloja 2 kpl) ja kvartsi-iskoksia. Kvartsi-iskoksia on löydetty noin 100 m säteellä tästä rantavajasta. Polun kohdalta Joutenniemestä on löytynyt kivikirves. Kohde on tuhoutunut pahoin hiekanotossa. Siellä täällä niemen alueella on vielä eheitä maakaistaleita jäljellä.

Tutkimukset

Esko Junkkila, irtolöytö. Löydöt: KM 29940:1 kivikirves.

Jouko Aroalho, tarkastus 1996. Löydöt: KM 29940:2-6.

Petro Pesonen, inventointi 2005. Tarkastin Joutenniemen kivikautisen asuinpaikan Rautalammin inventoinnissa 8.8.2005. Kuten Aroalho mainitsee tarkastuskertomuksessaan, on niemi lähes täysin mökitetty ja lisäksi niemeltä on otettu hiekkaa ja sinne on kyhätty erilaisia rakennelmia. Inventoinnin yhteydessä en löytänyt mitään, mutta aiempia löytöjä on lähes niemen kärjestä melkein läntisimmälle mökille saakka, jossa harju nousee. Paikoin alueella on jonkin verran ehjää maastoa lähinnä niemenkärjen etelärannalla, joten kohde on syytä pitää edelleen suojeltujen muinaisjäännösten luettelossa.

Löydöt

KM 29940: 1- kivikirves

KM 29940: 2-6

Kertomuksen liitteet:

Kartat: peruskarttaote 1:20000

Negatiivit ja kuvat:

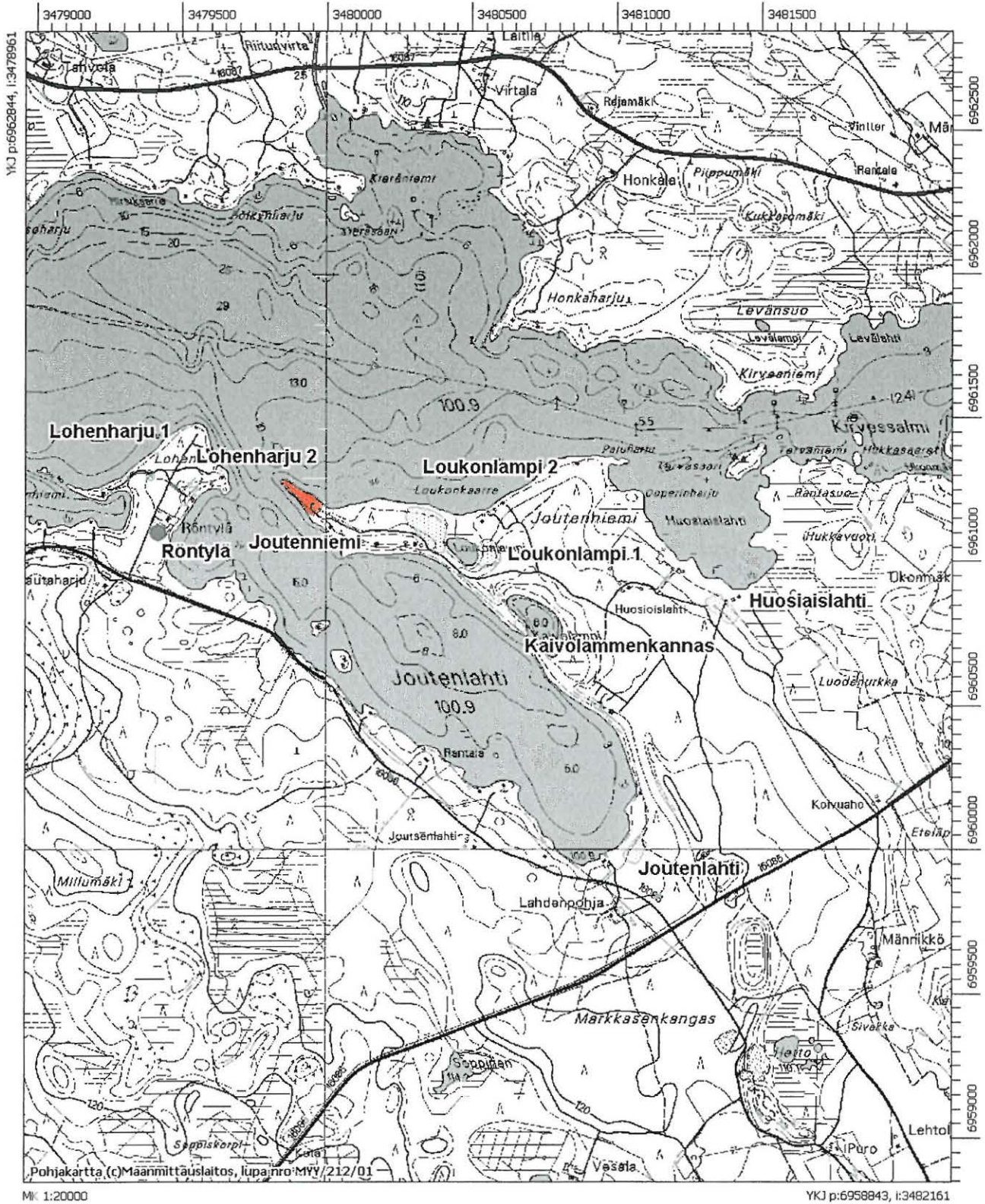
139593	11	Joutenniemi	Asuinpaikka niemessä. W-E.	8.8.2005
--------	----	-------------	----------------------------	----------

Diat:

56791	Joutenniemi	Asuinpaikka niemessä. W-E.	8.8.2005
-------	-------------	----------------------------	----------

Rautalampi Joutenniemi – kivikautinen asuinpaikka

Ote peruskartoista 3224 04 Istunmäki, 3224 05 Kiesimä, 3224 07 Rastunsuo ja 3224 08 Kerkonkoski



22 Rautalampi Aittolahti (686010022)

Muinaisjäännöstyyppi: asuinpaikka
Ajoitus: kivikautinen
Rauhoitusluokka: 2
Peruskartta 322309 KONNEKOSKI
Yhtenäiskoordinaatit p= 6948280, i= 3484400, z= 95
Koordinaattien selite:
Sijainti: Rautalammin kirkosta noin 7,8 km länsiluoteeseen.
Kiinteistöt: 68640800160045

Lyhyt kohdekuvaus: Asuinpaikka sijaitsee Konneveden Aittolahden itärannalla, Aittoniemen pohjoispuolella. Asuinpaikkalöydöt ovat tulleet esille noin 30 cm syvältä rantavedestä ja noin 30 m:n pituiselta rantakaistalta. Samalla on havaittu järven pohjassa nuotion kivikehä ja hiiliä. Samasta lahdesta on löydetty Rautalammin museossa oleva mahdollinen reenjalas, n. 0,5 m syvyydestä hiekan alta Aittoniemen lahdenpohjukasta (Rautalammin museo 4328).

Tutkimukset

Yrjö Knuutinen, irtolöytö 1991. Löydöt: Rautalammin museo 4328 reenjalas?.

Eila Karki, irtolöytö 1999. Löydöt: KM 31926 kvartsia.

Löydöt

KM 31926 kvartsia

Rautalammin museo 4328 reenjalas?

Kertomuksen liitteet:

Kartat: peruskarttaote 1:20000

23 Rautalampi Toussunlinna (1000002774)

Muinaisjäännöstyyppi: kalliomaalaus
Ajoitus: kivikautinen
Rauhoitusluokka: 1
Peruskartta 322308 MYHINPÄÄ
Yhtenäiskoordinaatit p= 6937980, i= 3489284, z= 97-98
Koordinaattien selite:
Sijainti: Rautalammin kirkosta 8,6 km etelälounaaseen
Kiinteistöt: 68640200030385

Lyhyt kohdekuvaus: Kalliomaalaus sijaitsee Hankaveden eteläosan kapeassa ja pitkässä lahdessa, sen länsirannalla, Myhinkoskesta 2,3 km pohjoiseen, Toussunlinna-nimisen jyrkän ja veteen putoavan kallioseinän eteläpäässä. Maalaukset ovat pienen ja kapean kallioterassin yläpuolella. Kallio erottuu muodoltaan lähialueen muista kalliosta mm. koska siinä on vaaleaa ja veden silottamaa pystysuoraa kallioseinämää. Kallioseinämän pohjoispäässä on kallion laella komea lippa. Maalaus on seinämän eteläpäässä olevassa vaaleammassa kalliokohdassa. Alla olevan terassin kohdalla on pieni luolamainen noin 50 cm korkea kolo kallion sisään. Maalauksen eteläreunalla on selkeä ihmiskuvio. Sen alareuna on 77 cm terassin yläpuolella ja 17 cm kalliokolon yläreunasta. Ihmishahmon korkeus on 43 cm ja leveys käsien kohdalla 21 cm. Kuvion leveys jalkopäässä on noin 15 cm. Kallioseinämässä on runsaasti punaväriä ihmishahmon pohjoispuolella. Väri on osittain levinnyt ja osin jäkäläpeitteen alla, eikä siitä ole ollut mahdollista hahmottaa mitään selviä kuvioita. Kalliomaalauksen on löytänyt Timo Sepänmaa vuonna 2004.

Tutkimukset

Timo Jussila, inventointi 2004.

Löydöt

Kertomuksen liitteet:

Kartat: peruskarttaote 1:20000

24 Rautalampi Peurasaari (1000004169)

Muinaisjäännöstyyppi: asuinpaikka
Ajoitus: kivikautinen
Rauhoitusluokka: 2
Peruskartta 322312 RAUTALAMPI
Yhtenäiskoordinaatit p= 6942445, i= 3490566, z= 97
Koordinaattien selite:
Sijainti: Rautalammin kirkosta 4,2 km etelään.
Kiinteistöt: 68640800000000

Lyhyt kohdekuvaus: Asuinpaikka sijaitsee Hankaveden itäpäässä, Tallinvirran alapäässä, Talliniemen ja Hanhiniemen kärjen välissä olevassa saarella, koko saaren alalla. Löytöjä on saaren pohjoisosaan ja keskiosaan laelle tehdyistä koekuopista sekä rantavedestä pohjoiskärjen länsipuolelta.

Tutkimukset

Timo Jussila, inventointi 2004. Peurasaari on 150 m (N-S) pitkä ja n. 50 m leveä matala saari. Saaren eteläpuolisko on alavaa ja se kohoaa vain hieman Hankaveden (n. 96 m mpy) yläpuolelle. Saaren keskellä on hieman korkeampi hiekkainen tasanne, joka kohoaa pari metriä Hankaveden yläpuolelle. Saaren pohjoispäässä on kalliopaljastuma. Sen ja keskellä olevan hieman korkeamman tasanteen välillä on hiekkainen alempi tasanne, joka kohoaa n. metrin verran Hankaveden yläpuolelle. Saari on rakentamaton ja siellä on nykyajan nuotiopaikkoja. Löydöt tulivat saaren pohjoisosaan ja keskiosan laelle tehdyistä koekuopista. Saaren alavammasta (mutta kuivasta) eteläosasta ei tullut löytöjä, mutta on syytä olettaa, että muinaisjäännös ulottuu myös sinne, koko saaren alalle. Pohjoiskärjen avokallionipukan länsipuolella on pieni hiekkapohjainen lahdeke, josta veden alta (n. 40 cm syvyydellä) havaitsin kvartsikaapimen ja iskoksen. Saari tarkastettiin hyvin korkean veden aikana, joten vedestä löydetty kvartsit ovat matalan veden aikana olleet kuivilla. Hankaveden rannansiirtymishistorian perusteella on syytä olettaa, että muinaisjäännös voi ulottua veden alla kauemmaksi rannasta yli metrin syvyyteen. Samalla perusteella saaren alavampi eteläosa on voinut olla asuttu. Muinaisjäännös on täysin ehjä ja säilynyt kokonaisuus ja sellaisena varsin arvokas. Löydöt: KM 34768: 1-4 saviastian pala, kvartsikaavin, kvartsi-iskoksia 12 kpl, palanutta luuta 15 kpl.

Löydöt

KM 34768: 1-4 saviastian pala, kvartsikaavin, kvartsi-iskoksia 12 kpl, palanutta luuta 15 kpl

Kertomuksen liitteet:

Kartat: peruskarttaote 1:20000

25 Rautalampi Punasaari (1000004170)

Muinaisjäännöstyyppi: asuinpaikka
Ajoitus: kivikautinen
Rauhoitusluokka: 2
Peruskartta 322309 KONNEKOSKI
Yhtenäiskoordinaatit p= 6942816, i= 3488715, z= 95-100
Koordinaattien selite:
Sijainti: Rautalammin kirkosta 4,7 km lounaaseen.
Kiinteistöt: 68640800000000

Lyhyt kohdekuvaus: Asuinpaikka sijaitsee Hankaveden keskiosassa, Hanhiniemen pohjoispuolella olevan Punasaaren pohjoiskärjessä. Löydöt ovat koekuopista pohjoispään rantakallion takaiselta hiekkamaalta.

Tutkimukset

Timo Jussila, inventointi 2040. Punasaari on 370 m pitkä (N-S) ja leveimmältä kohdista 140 m leveä saari. Sen keskellä oleva laki kohoaa yli 105 m korkeudelle. Saaren päät ovat kallioisia ja matalia kärkinipukoita. Pohjoispäässä saari kapenee vajaan 40 m levyiseksi ja matalaksi kallioksi, jonka päällä hieman kauempana rannasta on ohut (paikoin 50 cm paksu, paikoin hyvin ohuella) hiekkamaakerros. Rantakallion takaiselta hiekkamaalta löytyi koekuopista kvartseja ja yksi luun muru. Maaperä vaikutti hyvin likaiselta. Kärjen tasanteen eteläpuolella on kivikkoisempi ja märempi maaperä. Asuinpaikka vaikuttaa rajautuvan aivan pohjoiskärjen alavalle tasanteelle, joka kohoaa n. 1-1,5 m Hankaveden yläpuolelle (korkean veden aikana). Paikka on ehjä ja koskematon. Saaren keskiosan harjanne on kivistä maastoa, mutta eteläpäässä rinne on vähäkivinen ja hiekkainen. En kuitenkaan havainnut useissa saaren eteläosaan tekemissäni koekuopissa mitään esihistoriaan viittaavaa, vaikka maasto olisi Hankaveden ympäristön mittapuun mukaan ollut varsin suotuisaa esihistorialliselle asuinpaikalle. Löydöt: KM 34767: 1-2 palanutta luuta 1 kpl, kvartsi-iskoksia 5 kpl.

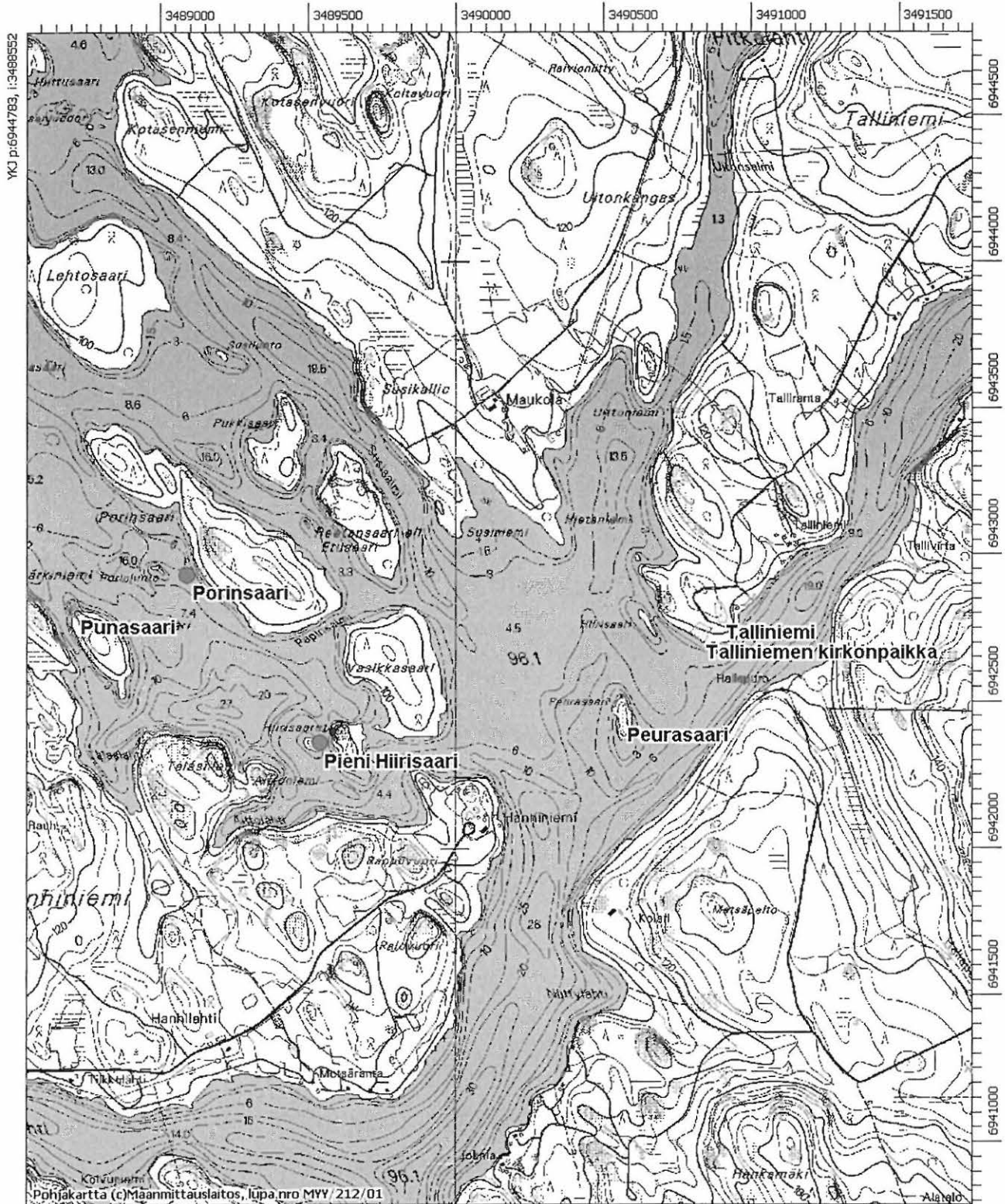
Löydöt

KM 34767: 1-2 palanutta luuta 1 kpl, kvartsi-iskoksia 5 kpl

Kertomuksen liitteet:

Kartat: peruskarttaote 1:20000

Rautalampi Punasaari – kivikautinen asuinpaikka
 Ote peruskartoista 3223 09 Konnekoski ja 3223 12 Rautalampi



26 Rautalampi Sirkanlahti (1000004171)

Muinaisjäänöstyyppi: asuinpaikka
Ajoitus: kivikautinen
Rauhoitusluokka: 2

Peruskartta 322309 KONNEKOSKI
Yhtenäiskoordinaatit p= 6945619, i= 3489318, z= 95-97
Koordinaattien selite:
Sijainti: Rautalammin kirkosta 2,6 km länteen.
Kiinteistöt: 68640800010082

Lyhyt kohdekuvaus: Asuinpaikka sijaitsee Hankaveden koillispäässä olevan Sirkanlahden pohjoisrannalla, matalalla laakealla rannassa olevalla tasanteella. Löytöjä on tasanteelle tehdyistä koekuopista.

Tutkimukset

Timo Jussila, inventointi 2004. Paikalla on aivan rannassa matala rannan suuntainen tasanne, jonka eteläpää muodostaa pienen ja kapean niemen korkean veden aikana. Tasanne on parikymmentä metriä leveä ja sen takana maasto nousee jyrkästi parisen metriä ylemmäksi muodostaen kapeahkon ja lyhyen kannaksen järven ja pohjoispuolella olevan suon välille. Rannassa oleva alava tasanne nousee vain hieman Hankaveden yläpuolelle korkean veden aikana. Tasanteen maaperä on hiekkainen moreeni. Tasanteelle tekemistäni koekuopista kaakkoon kurottuvan korkean veden aikaisen niemekkeen tyveltä ja myös niemekkeestä tuli kvartsi-iskoksia. On mahdollista, että aivan rannassa sijaitseva asuinpaikka ulottuu myös rantaveden alapuolelle. Asuinpaikka näyttää rajoittuvan rannan suunnassa muutaman kymmenen metrin matkalle, kyseiselle alavalle tasanteelle, kenties vielä pari kymmentä metriä kaakkoon vielä alavammalle niemennipukan alalle. Paikka on ehjä ja koskematon. Löydöt: KM 34769.

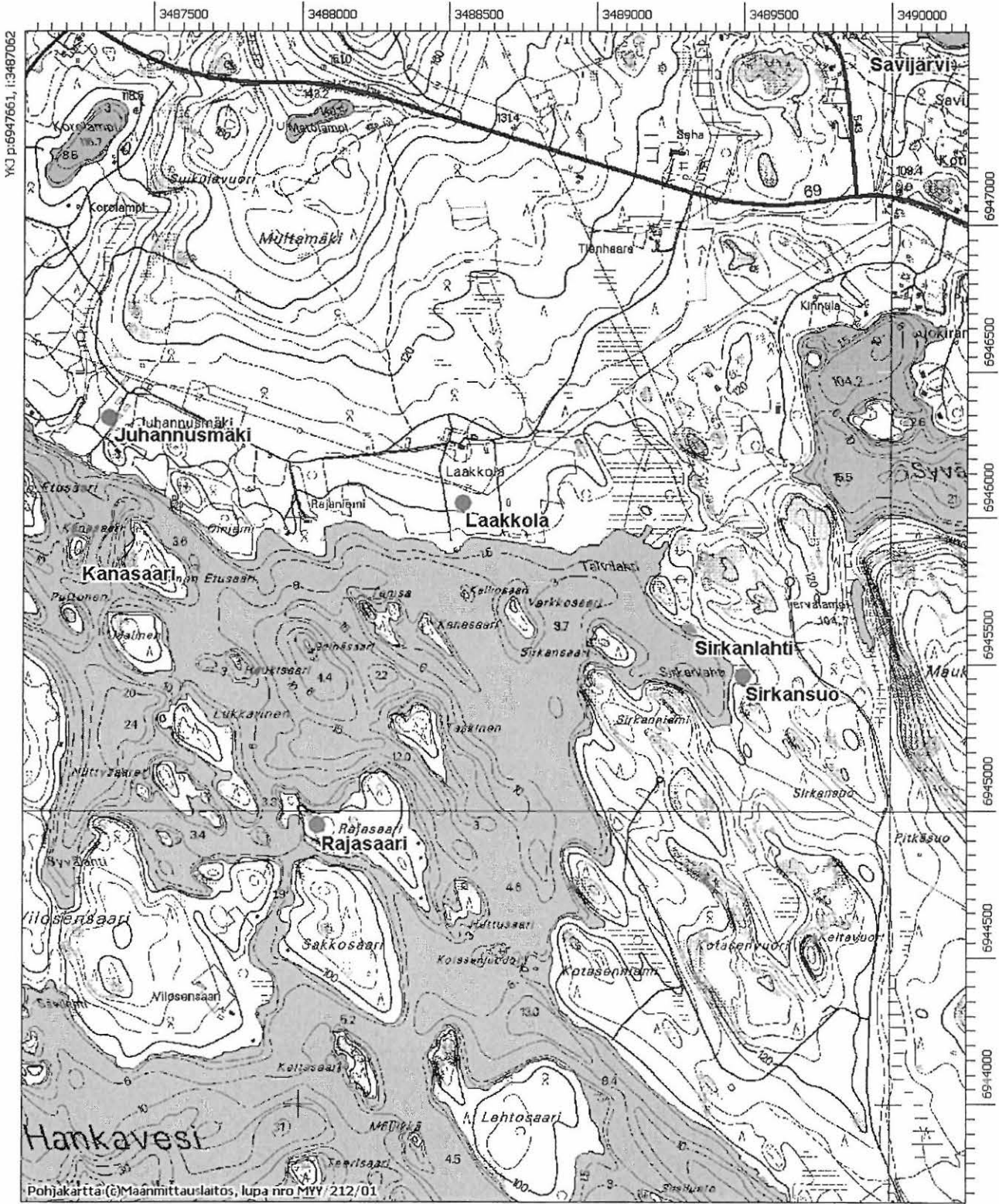
Löydöt

KM 34769 kvartsi-iskoksia 7 kpl

Kertomuksen liitteet:

Kartat: peruskarttaote 1:20000

Rautalampi Sirkanlahti – kivikautinen asuinpaikka
 Ote peruskartasta 3223 09 Konnekoski



27 Rautalampi Kanasaari (1000004172)

Muinaisjäänöstyyppi: asuinpaikka
Ajoitus: kivikautinen
Rauhoitusluokka: 2

Peruskartta 322309 KONNEKOSKI
Yhtenäiskoordinaatit p= 6945872, i= 3487245, z= 97-100
Koordinaattien selite:
Sijainti: Rautalammin kirkosta 4,6 km länteen.
Kiinteistöt: 68640800120070

Lyhyt kohdekuvaus: Asuinpaikka sijaitsee Hankaveden pohjoisosassa olevassa Kanasaarella, sen etelärannalla. Löytöjä on saatu rannan tuntumaan tehdyistä koekuopista.

Tutkimukset

Timo Jussila, inventointi 2004. Kanasaari on Hankaveden pohjoisosan kolmesta Kanasaaresta keskimäinen, Vanhanpellon Etusaaren ja Oiniemen Etusaaren välissä, juhannusmäen tilaa vastapäätä oleva pieni n. 70 x 45 m kokoinen saari. Kanasaari on matala ja pohjoisosaltaan kallioinen. Sen eteläosassa rinne laskee saaren laelta loivasti rantaan, maaperän ollessa hiekkainen moreeni. Rannan tuntumaan tehdyistä koekuopista tuli kvartseja. Löytöjen määrä on vähäinen, mutta tässä tapauksessa riittävä ja selkeä osoitus paikalla olevasta esihistoriallisesta asuinpaikasta. On mahdollista, että huomattava osa asuinpaikasta sijaitsee aivan korkean veden aikaisella rantaviivalla ja kenties myös veden alla. Paikan rajaus on topografian perusteelle tehty arvio. Paikka on ehjä ja koskematon. Löydöt: KM 34770 kvartsi-iskoksia 4 kpl.

Löydöt

KM 34770 kvartsi-iskoksia 4 kpl

Kertomuksen liitteet:

Kartat: peruskarttaote 1:20000

28 Rautalampi Laajansuo (1000004959)

<i>Muinaisjäänöstyyppi:</i>	asuinpaikka
<i>Ajoitus:</i>	kivikautinen
<i>Rauhoitusluokka:</i>	2
<i>Peruskartta</i>	322305 LUMMUKKA
<i>Yhtenäiskoordinaatit</i>	p= 6931250, i= 3478641, z= 110-113
<i>Koordinaattien selite:</i>	
<i>Sijainti:</i>	Rautalammin kirkosta 20 km lounaaseen
<i>Kiinteistöt:</i>	68640200060057

Lyhyt kohdekuvaus: Asuinpaikka sijaitsee Armisveden koillispuolella, Hanhitaipaleen kylän Sapelinseudulla, Laajansuon pohjoispuolella ja Laajankankaan kaakkoisreunassa, Rautalampi-Hankasalmi -tien varrella, sen eteläpuolella, tiestä n. 10-40 m, Jukolan talosta n. 350 m etelään. Löytöjä on havaittu tien pinnassa ja leikkauksissa Sulkusalmen ja Lahtelan taloille johtavilla hiekkateillä n. 250 metrin matkalla.

Tutkimukset

Timo Sepänmaa, tarkastus 1998. Paikka löytyi heinäkuussa 1998 Hankasalmen Armisveden rantakaava-alueen muinaisjäänösten inventoinnin yhteydessä. Paikka on Laajankankaan eteläosassa olevan kivikkoisen kumpareen itä- ja etelälaidalla. Laajankangas on laaja hiekkamuodostuma (delta?). Kivikkoinen kumpare lienee muodostunut varhaisten huuhtoutumisten seurauksena. Kumpareen etelä- ja itälaidoille on lajittunut hienoa hiekkaa loivaksi törmäksi. Törmä laskee soistuneeseen metsään. Törmän juuri on kartalta arvioiden 110-111 m mpy. Itse törmä on noin 112 m:n tasolla. Tätäkin korkeammalla, n. 115 m:n tasolla on selvä (varhaisempi) törmän juuri. Paikka on sijainnut Armisveden muinaisen lasku-uoman suulla (laskenut Matkuslammen kautta Vahvaseen jne.). Uoman kynnyks on noin 112 m:n tasolla, joten asuinpaikka saattaa liittyä ko. uoman aikaan. Uoma lienee mesoliittinen. Löytöjä havaittiin tien pinnassa kahdella alueella Hankasalmi-Rautalampi -tieltä etelään, kohti Sulkusalmen tilaa johtavan tien a) pinnassa ja laidoilla n. 10-30 m risteyksestä etelään ja b) saman tien pinnassa ja leikkauksessa Laajalahden pohjukalla olevalle tilalle johtavaa tietä em. risteyksestä n. 250 m. Löytökohtien koordinaatit: a) x= 6931 32, y= 3478 68, z= n. 110-112,5 ja b) x= 6931 16, y= 3478 57, z= 110-112,5. Löydöt ovat kvartsi-iskoksia. Löytökohdalla a) löytyi kolme selvää kvartsi-iskosta tien pinnasta ja laidalta (30995:2). Tällä kohdalla tien itälaidalle, törmän reunalle tehtiin kolme koekuoppaa, joista kaikissa havaittiin heikkoa likamaata ja yhdessä pieni kvartsi-iskos (ei talletettu). Löytökohdalla b) löytyi kvartsisiesine (30995:1) sekä pieni kvartsi-iskos, jota ei talletettu. Löytökohtien väliselle alueelle tehtiin pari koekuoppaa, mutta näistä ei tullut löytöjä. Myöskään tällä välillä ei tien pinnalla havaittu löytöjä. Löydöt: KM 30995: 1-2 kvartsisiesine, kvartsi-iskoksia 3 kpl.

Petro Pesonen, inventointi 2005. Tarkastin Laajansuon asuinpaikan Rautalammin inventoinnin yhteydessä 2.8.2005. Löysin alueen halki kulkevan metsätien pinnalta kvartseja Sepänmaan kahden löytökohdan väliltä, Sulkusalmen ja Sulkuniemen teiden risteyksestä 50-70 metriä lounaaseen ja lisää kvartseja em. risteyksestä 140 m kaakkoon Sulkuniemen ja Lahtelan teiden risteuksen tuntumasta, Sulkuniemeen johtavan tien pinnalta. Säkinmäkeen ja edelleen Hankasalmelle johtavan tien varrella, tien pohjoispuolella, koordinaattien p= 6931230, i= 3478298 osoittamassa kohdassa on halkaisijaltaan n. 2-metrinen vallillinen kuoppa, joka on hieman rikkoutunut kun tien varteen on tehty autoille pysähdyspaikka. Kuoppa ei vaikuta aivan resentiltä. Tarkastin alueita Laajansuon, Sulkuniemen ja Sulkulahden ympäristössä laajemmaltakin, havaitsematta kuitenkaan mitään merkkejä kiinteistä muinaisjäänöksistä muualla. Löydöt: KM 35587: 1-2 kvartsi-iskoksia 4 kpl.

Löydöt

KM 30995: 1-2 kvartsisiesine, kvartsi-iskoksia 3 kpl
 KM 35587: 1-2 kvartsi-iskoksia 4 kpl

Kertomuksen liitteet:

Kartat: peruskarttaote 1:20000

Negatiivit ja kuvat:

139575	12	Laajansuo	Lähempänä Hankasalmen tietä oleva löytökohta, taustalla Jukolan saha. SE-NW.	2.8.2005
--------	----	-----------	--	----------

139576	13	Laajansuo	Asuinpaikkalöytöjä polun pinnalta. NE-SW.	2.8.2005
--------	----	-----------	---	----------

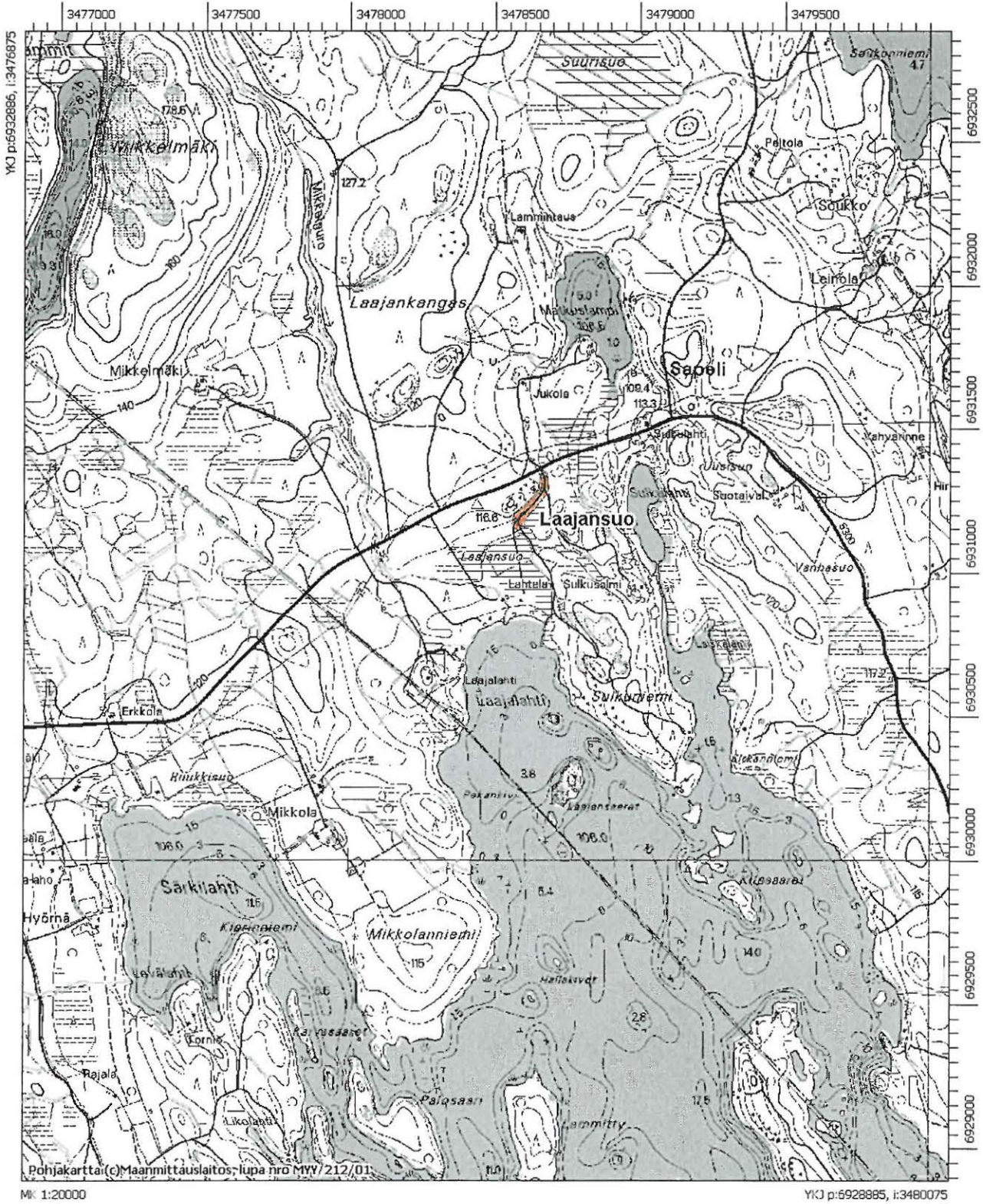
Diat:

56792		Laajansuo	Lähempänä Hankasalmen tietä oleva löytökohta, taustalla Jukolan saha. SE-NW.	2.8.2005
-------	--	-----------	--	----------

56793		Laajansuo	Asuinpaikkalöytöjä polun pinnalta. NE-SW.	2.8.2005
-------	--	-----------	---	----------

Rautalampi Laajansuo – kivikautinen asuinpaikka.

Ote peruskartoista 3223 04 Hankasalmi ja 3223 05 Lummukka.



29 Rautalampi Tahvola (1000004960)

Muinaisjäänöstyyppi: asuinpaikka
Ajoitus: kivikautinen
Rauhoitusluokka: 2
Peruskartta 322405 KIESIMÄ
Yhtenäiskoordinaatit p= 6962616, i= 3478346, z= 102-103
Koordinaattien selite:
Sijainti: Rautalammin kirkosta 20 km luoteeseen
Kiinteistöt: 68640600030034

Lyhyt kohdekuvaus: Asuinpaikka on Tahvolansuolta laskevan ojan suusta 35 m suuntaan luoteeseen pari metriä Kiesimän pinnan yläpuolelle kohoavalla hiekkakankaalla. Löydöt ovat tulleet hiekkakuopan reunalla olevaan asumuspainanteeseen tehdystä koekuopasta. Paikalla on mahdollisesti muitakin asumuspainanteita.

Tutkimukset

Jouko Aroalho, tarkastus 1999. Tarkastin 8.7.1999 Kiesimä-järven pohjoisranta Tahvolan länsipuolella. Siinä on hiekkainen kumpare, josta on otettu hiekkaa. Kuopan länsipuolella on laakeita painanteita ja niiden vähäkivisestä aineksesta löytyi lapionpistosta pari kvartssia. Paikka on Tahvolansuolta laskevan ojan suusta 35 m suuntaan 400/6000 piirua. Vaikuttaa siltä, että pari metriä Kiesimän pinnan yläpuolelle kohoavalla hiekkakankaalla on muinoin oleskeltu. Asuinpaikan luonteesta on varmistuttava vastaisuudessa lisätutkimuksin. Löydöt: KM 31824.

Petro Pesonen, inventointi 2005. Tarkastin Tahvolan kivikautisen asuinpaikan Rautalammin inventoinnissa 9.8.2005. Asuinpaikka on samassa tilassa kuin mitä se oli Aroalhon sen löytäessä. Pieni, n. 10 metriä halkaisijaltaan oleva hiekkakuoppa ei ole käytössä ja sen reunat ovat umpeutuneet. Paikan ainoa selvä asumuspainanne on aivan hiekkakuopan pohjoisreunassa, hieman hiekkakuopan leikkaamana. Painanteen halkaisija on noin seitsemän metriä. Tasaista, kuivaa mäntyä kasvavaa hiekkakangasta on n. 50 x 20 m kokoisella alueella, muuten maasto on sekametsää, joka pohjoisen suunnassa muuttuu kivikkoiseksi ja vaikeakulkuiseksi ja etelämpänä ainakin Tahvolansuolta laskevan ojan eteläpuolella oleva harjanne on myös kivinen.

Löydöt

KM 31824 kvartssia

Kertomuksen liitteet:

Kartat: peruskarttaote 1:20000

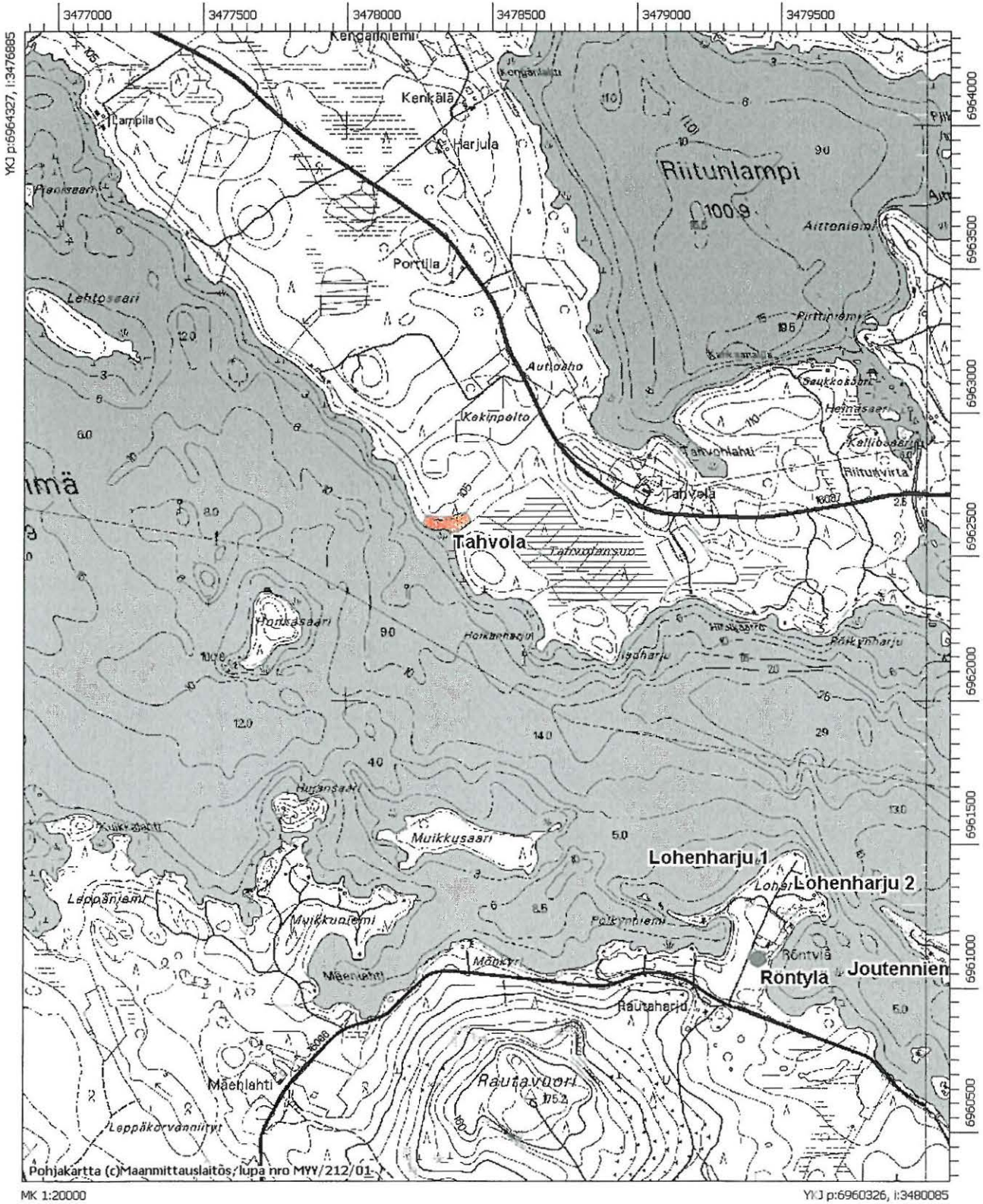
Negatiivit ja kuvat:

139596	14	Tahvola	Lapio asumuspainanteessa. NE-SW.	9.8.2005
--------	----	---------	----------------------------------	----------

Diat:

56794		Tahvola	Lapio asumuspainanteessa. NE-SW.	9.8.2005
-------	--	---------	----------------------------------	----------

Rautalampi Tahvola – kivikautinen asuinpaikka
 Ote peruskartasta 3224 05 Kiesimä



30 Rautalampi Kangasniemi (1000004961)

Muinaisjäänöstyyppi: asuinpaikka ja pyyntikuoppia
Ajoitus: kivikautinen
Rauhoitusluokka: 1
Peruskartta 322408 KERKONKOSKI
Yhtenäiskoordinaatit p= 6968241, i= 3481679, z= 102-111
Koordinaattien selite:
Sijainti: Rautalammin kirkosta 23 km luoteeseen.
Kiinteistöt: 68640600180047

Lyhyt kohdekuvaus: Kangasniemi on länttä kohti pistävä hiekkaharjanne, jossa on kangastyyppin metsä. Harjanteen eteläreunassa on selvä muinaisrantatasanne ja -törmä, jonka päällä on ainakin viisi suurta asumuspainannetta aina pellon länsireunasta niemenkärkeen ulottuvalla alueella. Lisäksi osittain asuinpaikan päällä on pyyntikuoppajärjestelmä, jossa on havaittu ainakin 15 pyyntikuoppaa.

Tutkimukset

Jouko Aroalho, tarkastus 1999. Tarkastin 5.7.1999 Sonkarin Palvaniemessä Vihtajärven Kangasniemeä. Niemi on länttä kohti pistävä hiekkaharjanne, jossa on kangastyyppin metsä. Harjanteen eteläreunassa on selvä muinaisrantatasanne ja -törmä, ja tasanteen päälle tekemistäni lapionpistoista löysin harvakseltaan kvartsi-iskoksia. Rantatasanteen reunassa on tervahauta (?), jossa kasvaa leppää ja iskoksia löytyi heikosta painanteesta (?), joka sijaitsee tervahaudasta 20 m suuntaan 4400/6000 piirua. Toinen löytökohta on tervahaudasta 4 m länteen painanteesta (?). Kuljin harjannetta länteen, niemenkärkeen, ja siellä halkaisijaltaan 8-10 m suuruudesta laakeasta painanteesta löysin yksittäisen kvartsi-iskoksen. Niemen kärjessä maa on hienoa hiekkaa. Vaikutti siltä, että esihistorialliseen asumiseen liittyviä löytöjä on harvakseltaan 105 m:n korkeustason vaiheilla aina pellon länsireunasta (pari yksittäistä kvartsia (!?) niemenkärkeen. Aluetta on vastaisuudessa syytä suojella ja tutkia tarkemmin esihistoriallisena asuinpaikkana. Löydöt: KM 31823 kvartsia.

Petro Pesonen, inventointi 2005. Tarkastin Kangasniemen kivikautisen asuinpaikan Rautalammin inventoinnissa 10.8.2005. Asuinpaikka sijaitsee pieneen Vihtajärven pistävässä Kangasniemessä ja sen tyvessä, kauniilla ja ehjällä mäntykankaalla. Sonkari-järvestä on laskenut Vihtajärven kautta nykyään umpeutunut vesireitti Niiniveteen kivikaudella. Paikan on löytänyt Jouko Aroalho v. 1999. Hän havaitsi paikalla pari mahdollista asumuspainannetta ja tervahaudan. Inventoinnissa paikalla todettiin viisi selvää asumuspainannetta, tervahauta ja lisäksi osittain asuinpaikan päällä oleva laaja pyyntikuoppajärjestelmä, jossa havaittiin ainakin 15 pyyntikuoppaa. Paikalta saatiin löytöjä painanteisiin tehdyistä koekuopista sekä niemenkärjessä tuulen kaataman puun juurakon hiekasta. Seuraavassa on luettelo ensin asuinpaikkaan ja sitten pyyntikuoppajärjestelmään liittyvistä havainnoista:

1) asumuspainanne, kooltaan n. 10 x 6 m, sijaitsee neljä metriä korkean törmän päällä Vihtajärven rantasuon yläpuolella, pellon laidan vieressä (p= 6968123, i= 3481720), peltoa ei voinut tarkastaa, koska siellä kasvoi kauraa, maaperä on kuitenkin pellolla hienoa hiekkaa

2) asumuspainanne, loivapiirteinen, halkaisijaltaan noin kuusi metriä (p= 6968181, i= 3481593), vieressä Aroalhon mainitsema tervahauta, sijaitsee Kangasniemen eteläreunaa kiertävällä tasanteella törmän päällä, joka madaltuu niemen kärkeä kohti, tämän ja edellisen painanteen välillä on jyrkkä maastonkohta, jonka takana harjun päällä on hiekkakuoppa

3) asumuspainanne niemen notkelmassa, kooltaan n. 10 x 8 m, siihen tehdyssä koekuopassa oli selvä punertavanruskea likamaakerros ja löytöjä (kvartsia ja palanutta luuta) (p= 6968218, i= 3481434)

4) asumuspainanne niemen kärjen etelärannalla, pyöreä, halkaisijaltaan neljä metriä (p= 6968217, i= 3481403)

5) asumuspainanne niemen kärjessä, kooltaan 10 x 8 m, ilmeisesti Aroalhon mainitsema (p= 6968217, i= 3481406), tämän eteläpuolella olevasta tuoreesta tuulenskaadosta löytyi kvartsia ja palanutta luuta ja toisessa painanteen pohjoispuolella olevassa tuulenskaadossa oli selvästi värjäytynyttä hiekkaa.

Tein koekuoppia myös pohjoiseen, Vihtajärvelle päin suuntautuvalla rannalla, jossa "painannetasolla" oli hyvännäköistä maata, muttei löytöjä. Alemmalla terassilla maa näytti olevan erittäin huuhtoutunutta.

Pyyntikuopista eteläisimmät ovat lähellä ensimmäistä asumuspainannetta, harjun etelälaidalla, painanteesta n. 30 m itään, muut kuopat ovat niemellä ja harjun pohjoispuolella.

1-2) eteläranteen pyyntikuopat, halkaisijaltaan 2 metriä (p= 6968126, i= 3481750 ja p= 6968130, i= 3481759)

3) niemellä, toisesta asumuspainanteesta 90 m länsiluoteeseen kapealla niemellä (p= 6968211, i= 3481513)

4) iso, halkaisijaltaan 4-metrinen pyyntikuoppa, johon tehdyssä koekuopassa oli tuplamaannos, joista nuoremmissakin huuhtoutunut kerros oli varsin kehittynyt (p= 6968244, i= 3481641)

5) edellisestä 15 m päässä, samankokoinen (p= 6968253, i= 3481651)

6-7) kaksi vierekkäistä kuoppaa, halkaisija 2,5 m (p= 6968250, i= 3481698)

8-11) ei tarkempia mittoja, Vesannontien länsipuolella (p= 6968255, i= 3481719, p= 6968261, i= 3481724, p= 6968257, i= 3481739, p= 6968271, i= 3481776)

12-14) Vesannontien itäpuolella, kuoppa 13 kovin syvä ja jyrkkäreunainen pyyntikuopaksi (p= 6968282, i= 3481840, p= 6968290, i= 3481856, p= 6968292, i= 3481884)

15-16) sähkölinjalla Vesannontien itäpuolella (p= 6968320, i= 3481941, p= 6968334, i= 3481950) Löydöt: KM 35588: 1-4 kvartsi-iskoksia 12 kpl, palanutta luuta 15 kpl.

Löydöt

KM 31823 kvartsia

KM 35588: 1-4 kvartsi-iskoksia 12 kpl, palanutta luuta 15 kpl

Kertomuksen liitteet:

Kartat: peruskarttaote 1:20000

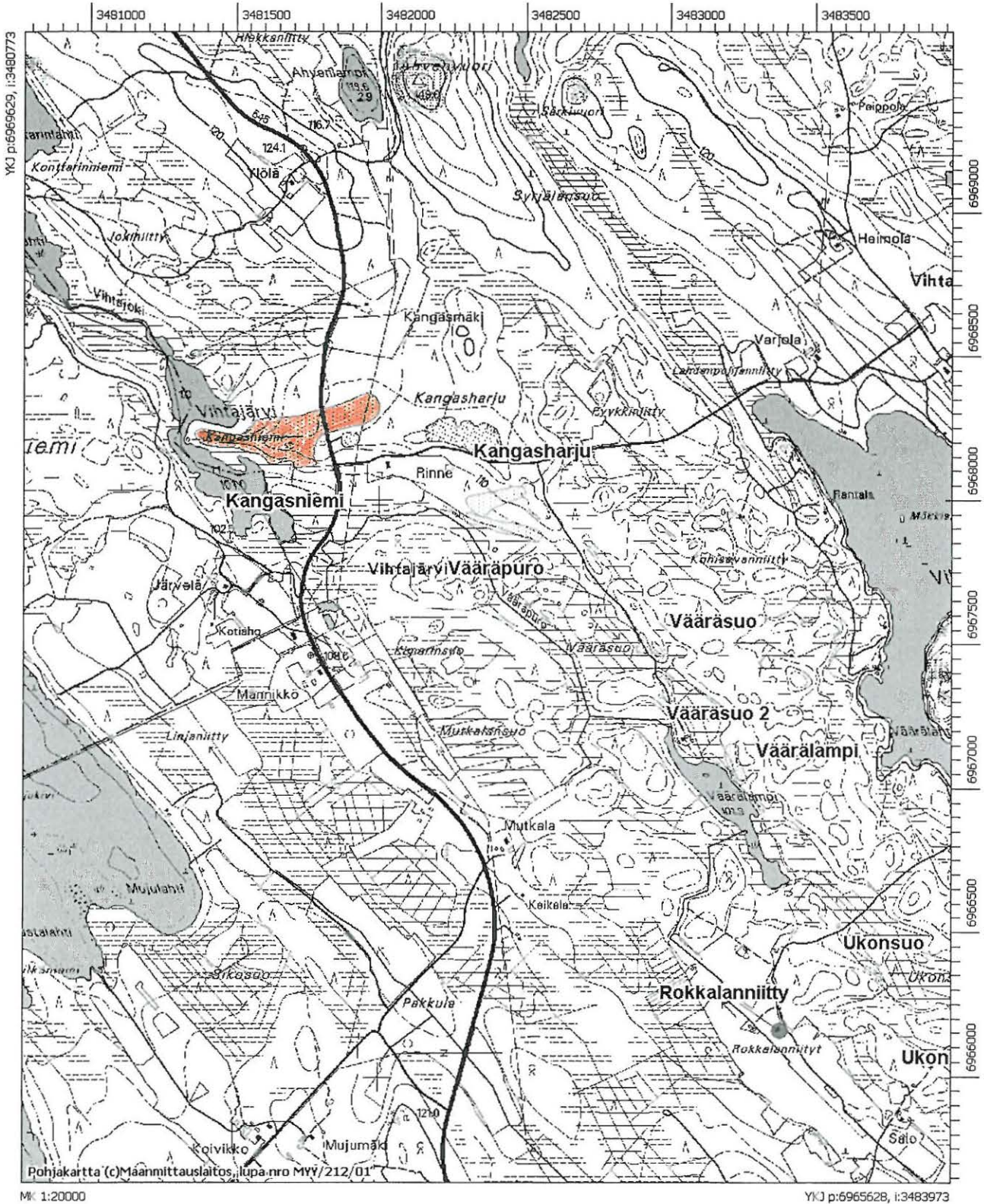
Negatiivit ja kuvat:

139598	15	Kangasniemi	Pellon laidan lähellä oleva asumuspainanne. NE-SW.	10.8.2005
139599	16	Kangasniemi	Niemen kärjessä oleva 8 x 10 m kokoinen asumuspainanne. NE-SW.	10.8.2005
139600	17	Kangasniemi	Pyyntikuoppa Kangasniemen pohjoislaidalla. W-E.	10.8.2005

Diat:

56795		Kangasniemi	Pellon laidan lähellä oleva asumuspainanne. NE-SW.	10.8.2005
56796		Kangasniemi	Niemen kärjessä oleva 8 x 10 m kokoinen asumuspainanne. NE-SW.	10.8.2005
56797		Kangasniemi	Pyyntikuoppa Kangasniemen pohjoislaidalla. W-E.	10.8.2005

Rautalampi Kangasniemi – kivikautinen asuinpaikka ja pyyntikuoppajärjestelmä
 Ote peruskartasta 3224 08 Kerkonkoski



31 Rautalampi Korpijärvi - Honkaharju (1000004962)

Muinaisjäännöstyyppi: asuinpaikka
Ajoitus: kivikautinen
Rauhoitusluokka: 1/2

Peruskartta 322407 RASTUNSUO
Yhtenäiskoordinaatit p= 6952060, i= 3485401, z= 102-104
Koordinaattien selite:
Sijainti: Rautalammin kirkosta n. 8 km luoteeseen.
Kiinteistöt: 68640800180335

Lyhyt kohdekuvaus: Asuinpaikka sijaitsee Rautalammin kirkonkylän pohjoispuolella olevan pikkujärvien reitistöön kuuluvan vajaa 2 kilometriä pitkän ja alle 0,5 kilometriä kapean Korpijärven pohjoisrannalla, Liimattalanharjun tyvellä. Järven pohjoisranta on lähes kivetöntä lajittunutta hiekkakangasta, jossa on ainakin tällä rannalla erotettavissa kaksi muinaisrantatörmää, ylempi ehkä 3-4 metriä ja alempi n. 2-3 metriä järven pinnan yläpuolella. Löytöjä on saatu koekuopista.

Tutkimukset

Petro Pesonen, inventointi 2004. Asuinpaikka tarkastettiin Rautalammin inventoinnin yhteydessä yhdessä Jouko Aroalhon kanssa 30.7.2004. Aroalho oli löytänyt paikan yhdessä Taru Heikkisen, Seppo Latvalan ja Matias Järvisen kanssa elokuussa 2003. Tästä tarkastuksesta ei ole erillistä tarkastuskertomusta. Asuinpaikka sijaitsee Rautalammin kirkonkylän pohjoispuolella olevan pikkujärvien reitistöön kuuluvan vajaa 2 kilometriä pitkän ja alle 0,5 kilometriä kapean Korpijärven pohjoisrannalla, Liimattalanharjun tyvellä. Järven pohjoisranta on lähes kivetöntä lajittunutta hiekkakangasta, jossa on ainakin tällä rannalla erotettavissa kaksi muinaisrantatörmää, ylempi ehkä 3-4 metriä ja alempi n. 2-3 metriä järven pinnan yläpuolella.

Aroalho löysi paikalta tehdystä koekuopasta palanutta luuta kohdasta p= 6952 062, i= 3485 365 ylemmältä rantatörmältä, n. 10 m rantatörmän harjalta (KM 34592: 1). V. 2004 tarkastuksen yhteydessä tehtiin koekuoppa lähemmäs törmää, ja siinä oli hyvin punaista maata muttei löytöjä. V. 2004 tarkastuksen yhteydessä tehtiin koekuoppa alemmalle rantatasanteelle n. 50 metriä edellisestä kuopasta itään, rinteeseen rakennetun katsomon länsipuolelle ja siitä löytyi hyvin punaisesta maasta hiiliä, kvartsi-iskoksia ja palanutta luuta (KM 34592: 2-3, p= 6952 045, i= 3485 413). Mitä ilmeisimmin paikalla on laajahko kivikautinen asuinpaikka, jota on molemmilla järven muinaisrantatasoilla ja joka saattaa hyvinkin jatkua vielä havaittua idemmäksi, jossa on komea tasanne vanhan leirikeskusten rakennuksen länsipuolella. Täällä oli hiljakkoin tehty vesijohtoa talon itäpuolelle. Siinä ei kuitenkaan havaittu mitään erityistä. Topografian perusteella asuinpaikka voi hyvin jatkua myös lännemmäksi koekuopista. Löydöt: KM 34592: 1-3 kvartsi-iskos, palanutta luuta 13 kpl.

Löydöt

KM 34592: 1-3 kvartsi-iskos, palanutta luuta 13 kpl

Kertomuksen liitteet:

Kartat: peruskarttaote 1:20000

32 Rautalampi Härkäniemi 2 (1000004963)

<i>Muinaisjäännöstyyppi:</i>	asuinpaikka
<i>Ajoitus:</i>	kivikautinen
<i>Rauhoitusluokka:</i>	1
<i>Peruskartta</i>	322410 VAAJASALMI
<i>Yhtenäiskoordinaatit</i>	p= 6953171, i= 3495707, z= 100-102
<i>Koordinaattien selite:</i>	
<i>Sijainti:</i>	Rautalammin kirkosta n. 7,5 km koilliseen.
<i>Kiinteistöt:</i>	68641100060357

Lyhyt kohdekuvaus: Asuinpaikka sijaitsee Miekkaveden länsirannalla olevan Härkäniemen pohjoispuolella, niemen kärjestä mitattuna 440-540 metriä luoteeseen. Paikka on kattilalaaksomainen, suojainen, maisemaltaan ja maaperältään täysin ehjä mäntyä kasvava kankaanranta. Paikalta on löytöjä koekuopista.

Tutkimukset

Petro Pesonen, inventointi 2004. Asuinpaikka löytyi Rautalammin Hämeenniemen ranta-asemakaava-alueen inventoinnin yhteydessä 27.7.2004. Asuinpaikka sijaitsee Miekkaveden länsirannalla olevan Härkäniemen pohjoispuolella, niemen kärjestä mitattuna 440-540 metriä luoteeseen. Paikka on kattilalaaksomainen, suojainen, maisemaltaan ja maaperältään täysin ehjä mäntyä kasvava kankaanranta. Tein rantatörmälle kolme koekuoppaa, joista ensimmäisestä löytyi punaruskean likamaan seasta mikroskooppisen pieniä palaneen luun hippuja, joista sain vain osan talteen (KM 34586: 1, p= 6953 185, i= 3495 679). Toinen koekuoppa tehtiin edellisestä n. 10 metriä etelään ja myös siinä oli vahva kulttuurimaakerros, löytönä kvartsi-iskos (KM 34586: 2, p= 6953 171, i= 3495 696). Kolmannelta koekuopasta ei tullut löytöjä, mutta selvää likamaata kuopassa oli (p= 6953 158, i= 3495 696). Törmä on n. 2 metriä yli Miekkaveden pinnan. Topografian puolesta potentiaalista asuinpaikkamaastoa on eteläisimmästä koekuopasta vielä 40 metriä etelään. Asuinpaikka on näyttävässä maastossa ja täysin ehjänä se on syytä suojella 1 luokkaan kuuluvana muinaisjäännöksenä. Löydöt: KM 34586: 1-2 kvartsi-iskos, palanutta luuta 11 kpl.

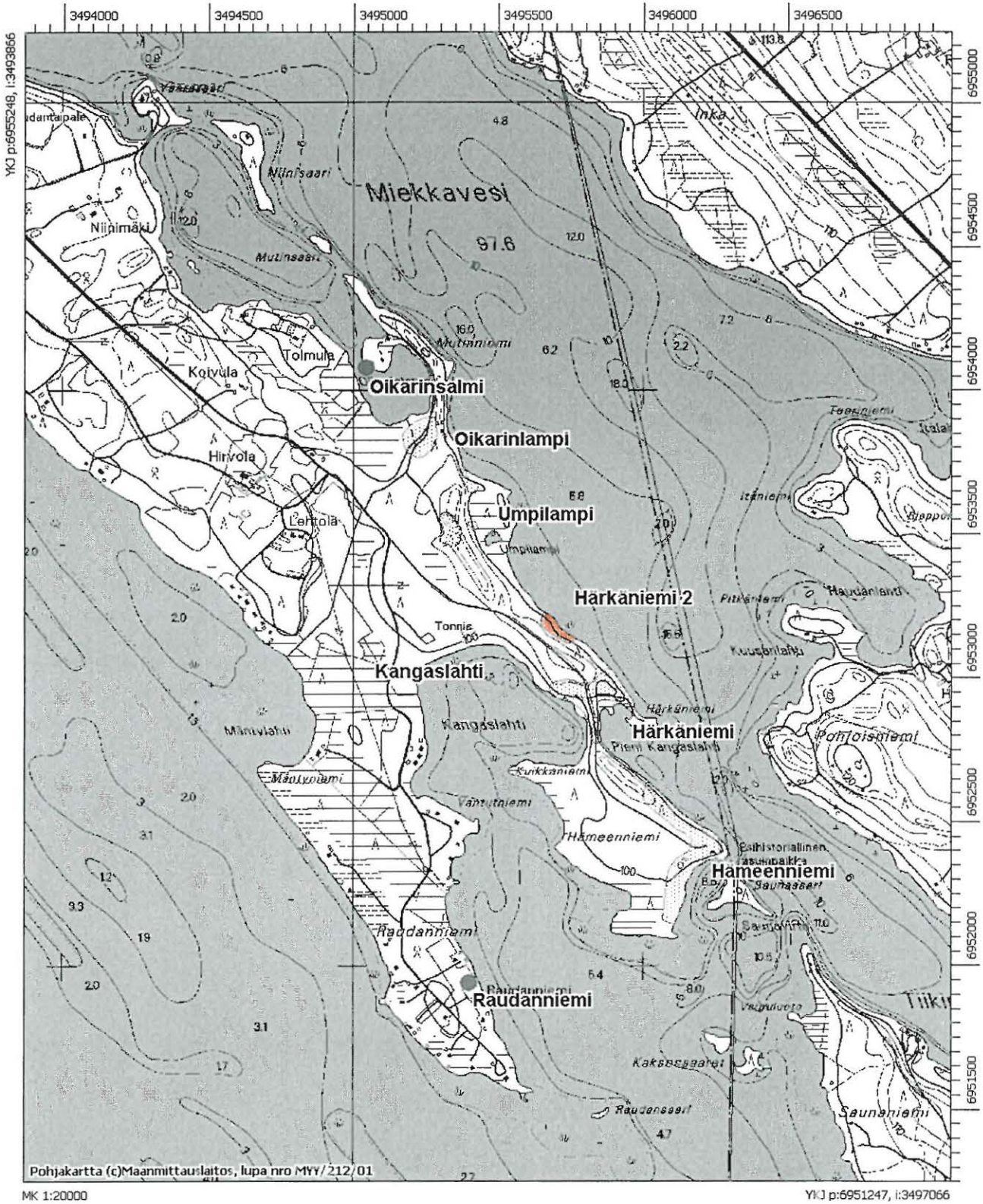
Löydöt

KM 34586: 1-2 kvartsi-iskos, palanutta luuta 11 kpl

Kertomuksen liitteet:

Kartat: peruskarttaote 1:20000

Rautalampi Härkäniemi 2 – kiviakautinen asuinpaikka
Ote peruskartasta 3224 10 Vaajasalmi



33 Rautalampi Luodelahti (1000004964)

Muinaisjännöstyyppi: asuinpaikka
Ajoitus: kivikautinen
Rauhoitusluokka: 2

Peruskartta 322410 VAAJASALMI
Yhtenäiskoordinaatit p= 6956122, i= 3493658, z= 100-103
Koordinaattien selite:
Sijainti: Rautalammin kirkosta n. 10 km pohjoiskoilliseen
Kiinteistöt: 68641100010141
 68641100010218

Lyhyt kohdekuvaus: Asuinpaikka sijaitsee Miekkaveden Luodeniemen tyvessä, Luodelahden pohjoisimman perukan pohjoisrannalla. Paikalta on löytöjä kahdesta kohdasta: 1) Rautalammin tien eteläpuolelta, kylän rantaan johtavan tien pinnasta ja 2) Rautalammin tien pohjoispuolelta, hiekkakuopille johtavan tien leikkauksesta. Löydöt ovat kvartssia.

Tutkimukset

Petro Pesonen, inventointi 2004. Asuinpaikka löytyi Rautalammin Nokisenkosken rantakaava-alueen inventoinnin yhteydessä 29.7.2004. Asuinpaikka sijaitsee Miekkaveteen pistävän Luodeniemen tyvessä, Luodelahden pohjoisimman perukan pohjoisrannalla. Paikalta on löytöjä kahdesta kohdasta: 1) Rautalammin tien eteläpuolelta, kylän rantaan johtavan tien pinnasta ja 2) Rautalammin tien pohjoispuolelta, hiekkakuopille johtavan tien leikkauksesta.

Ensimmäinen löytökohta (KM 34589: 1-2 kaavin ja 6 iskosta) on Luodelahden pohjoisrantaan, ilmeisesti kylän yhteiselle rantasaunalle johtavan tien pinta muutamia metrejä korkealla törmällä, jonka läpi tie on tehty. Paikka on sinänsä sopiva kivikautiseksi asuinpaikaksi, mutta tietä lienee tehty myös muualta tuodulla maa-aineksella. Yritin tehdä koekuoppia myös tien viereen törmälle, mutta maa oli ympäristössä aika kivistä ja vaikeaa kaivaa. Tiestö on tuhonnut ympäristöä niin paljon, että topografiaa on hieman vaikea hahmottaa. Maasto on kuusikkoja ja sekametsää. Tarkastin myös Luodeniemeen johtavan tien pohjois-/itäpuolella olevaa kangasta, joka on kaavoitettu matkailupalveluiden alueeksi. Kangas reunustaa etelässä suota, jonka rannalle tehdyissä koepistoissa oli hienoa, hiekkaisa maata muinaisella rantaterassilla, josta ei kuitenkaan löytynyt mitään. Rannempana maasto muuttuu kivikoksi.

Toinen löytökohta (KM 34589: 3 4 iskosta) on Rautalammin tien pohjoispuolella, hiekkakuopille johtavan hiekkatien leikkaus ja pinta, tiestä n. 50 m pohjoiseen. Tänne maata ei varmastikaan ole tuotu mistään, sillä koko ympäröivä maasto on yhtä hiekkakuoppaa. Myös täällä maaston tulkinta on hiekkakuoppien vuoksi aika vaikeaa, mutta idässä, harjun keskellä on pieni suo, joka lienee vielä hiljakkoin ollut lampi. Löytöpaikka saattaa olla aikoinaan suuntautunut myös tämän lammen rannalle, vaikka varsinainen järvenlahti onkin ollut lännessä. Löydöt olivat yhdessä pisteessä. Hiekkakuoppien, suon, Rautalammin tien ja Kerkonkoskentien välisellä alueella on komeita rantatörmä, joiden täytyy olla Ancyclus-aikaisia. Mitään ei kuitenkaan näkynyt sen paremmin maan pinnalla kuin hiekkakuoppien reunoissakaan.

Luodelahden löytöpaikkoja täytyy pitää kivikautisena asuinpaikkana, joka kuitenkin on jonkin verran tuhoutunut.

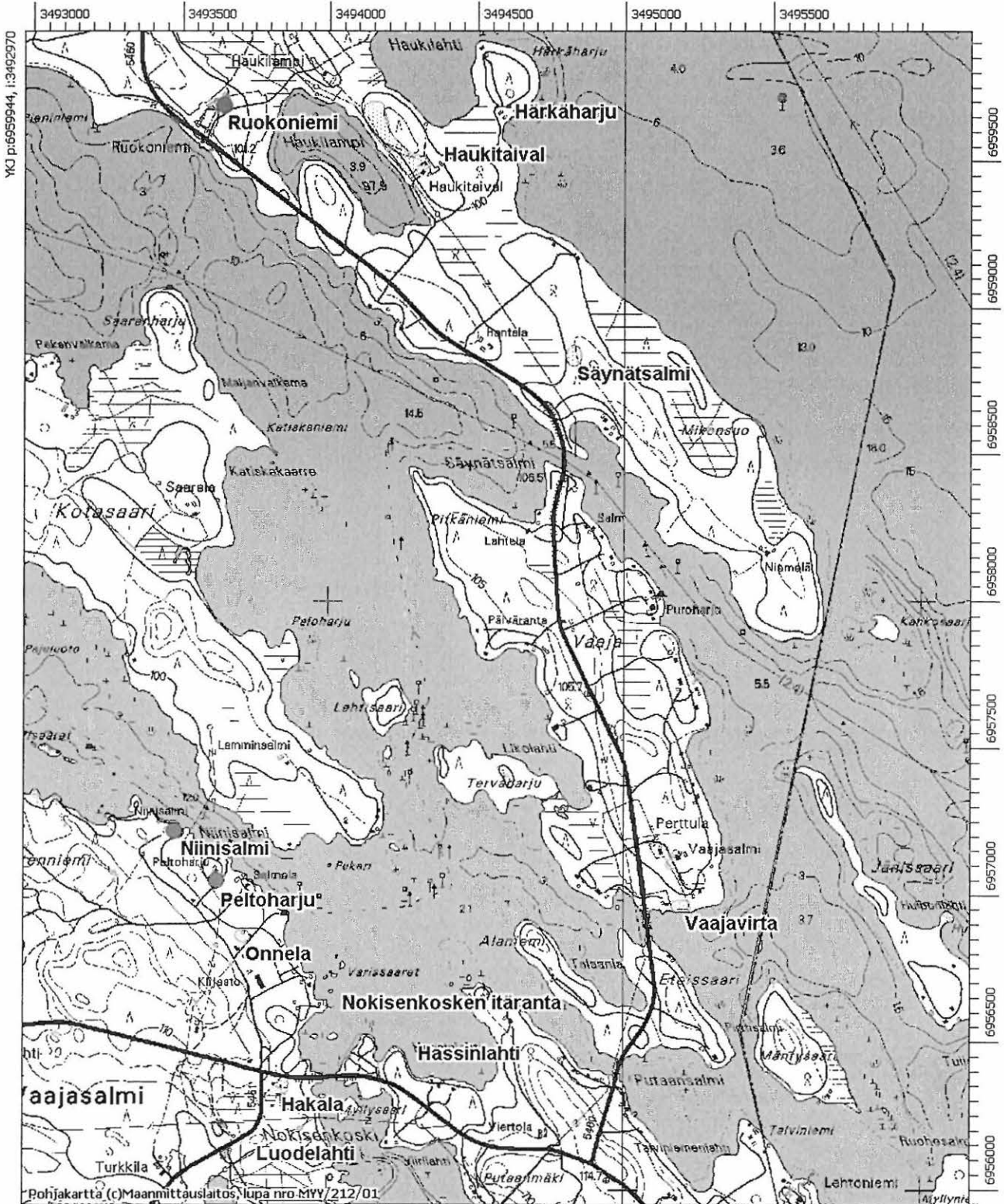
Löydöt

KM 34589: 1-3 kvartsikaavin, kvartsi-iskoksia 10 kpl

Kertomuksen liitteet:

Kartat: peruskarttaote 1:20000

Rautalampi Luodelahti – kivikautinen asuinpaikka
 Ote peruskartasta 3224 10 Vaajasalmi



MK 1:20000

YKJ p:6955943, i:3496170

34 Rautalampi Kangaslahti (1000004965)

Muinaisjäännöstyyppi: asuinpaikka
Ajoitus: kivikautinen
Rauhoitusluokka: 1/2

Peruskartta 322410 VAAJASALMI
Yhtenäiskoordinaatit p= 6953159, i= 3495396, z= 100-102
Koordinaattien selite:
Sijainti: Rautalammin kirkosta n. 7,5 km koilliseen.
Kiinteistöt: 68641100060357

Lyhyt kohdekuvaus: Asuinpaikka sijaitsee Koskeloveden Kangaslahden pohjoisrannalla, Raudanniemen ja Hämeenniemen välissä. Mäntykankaalle on raivattu tenniskenttä, jonka itäkulmasta on asuinpaikalle 100 metriä itään. Löydöt on poimittu matalan rantatörmän päällä olevasta kaatuneen puun juurakon nostaman hiekan seasta n. 30-40 m lahden rannasta.

Tutkimukset

Petro Pesonen, inventointi 2004. Asuinpaikka löytyi Rautalammin Hämeenniemen ranta-asemakaava-alueen inventoinnin yhteydessä 27.7.2004. Asuinpaikka sijaitsee Koskeloveden Kangaslahden pohjoisrannalla, Raudanniemen ja Hämeenniemen välissä. Mäntykankaalle on raivattu tenniskenttä, jonka itäkulmasta on asuinpaikalle 100 metriä itään. Löydöt on poimittu matalan rantatörmän päällä olevasta kaatuneen puun juurakon nostaman hiekan seasta n. 30-40 m lahden rannasta (p= 6953 159, i= 3495 396). Myös juurakon alustaa pengottaessa löytyi runsaasti kivikautisia asuinpaikkalöytöjä, varsinkin palanutta luuta. Maaperä on hienoa hiekkaa. Asuinpaikan laajuutta on hyvin vaikea arvioida, sillä koko muu ympäristö on varsin ehjää kangasta. Kangaslahden pohjois- ja itärannalla on monenlaisia ja -kokoisia painanteita, joiden luonteesta ei saanut selvyyttä koekuopituksellakaan. Löytöpaikasta 80 m koilliseen on kankaalla tervahauta, halkaisijaltaan n. 6 metriä. Siinä ei näy juoksutus- tms. kuoppia. Tervahaudan sijainti: p= 6953 218, i= 3495 441. Löydöt: KM 34585: 1-3 palanutta savea 1 kpl, kvartsi-iskoksia 2 kpl, palanutta luuta 35 kpl.

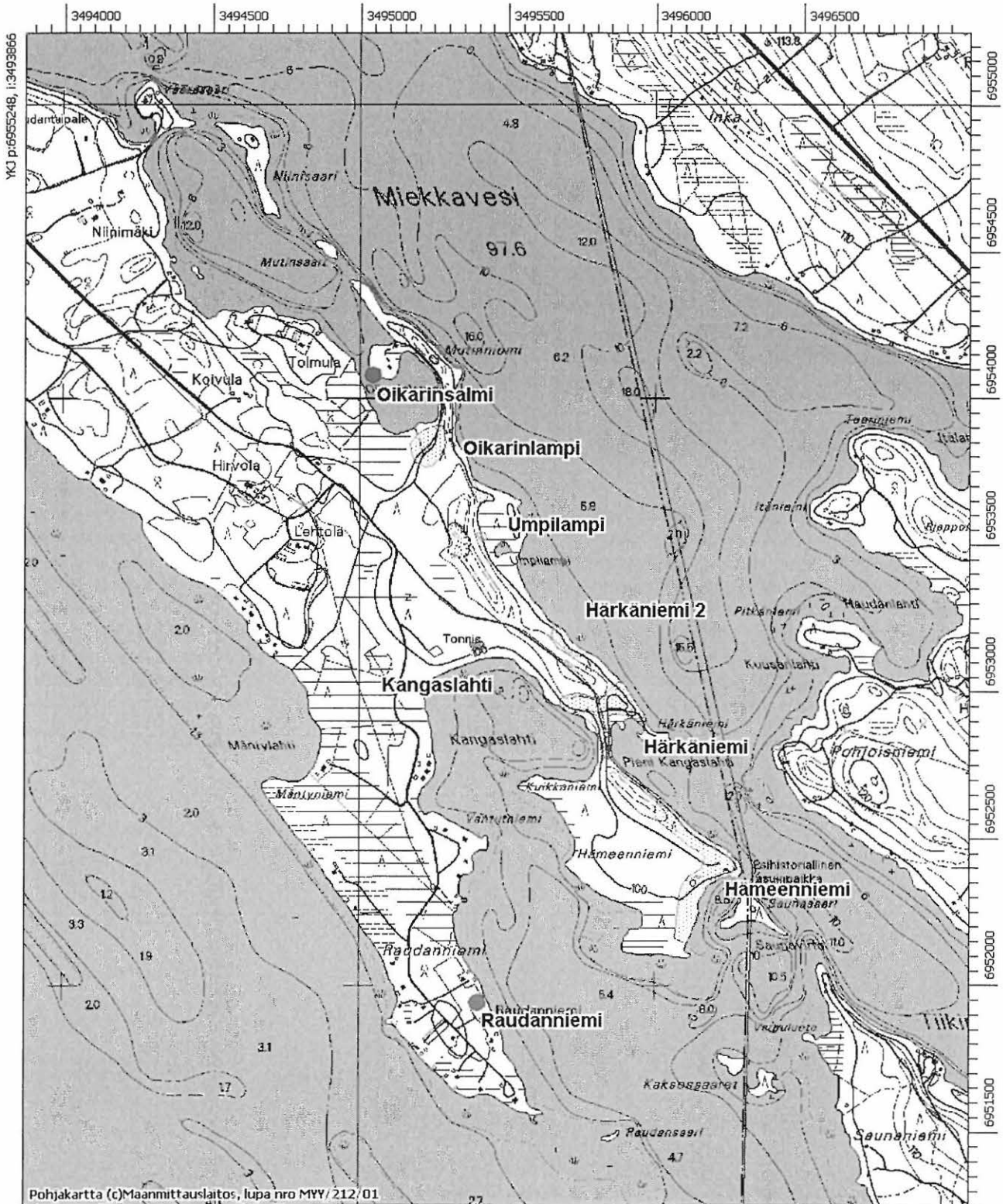
Löydöt

KM 34585: 1-3 palanutta savea 1 kpl, kvartsi-iskoksia 2 kpl, palanutta luuta 35 kpl

Kertomuksen liitteet:

Kartat: peruskarttaote 1:20000

Rautalampi Kangaslahti – kivikautinen asuinpaikka
Ote peruskartasta 3224 10 Vaajasalmi



MK 1:20000

YKJ p:6951247, i:3497066

35 Rautalampi Oikarinlampi (1000004966)

Muinaisjäännöstyyppi: asuinpaikka
Ajoitus: kivikautinen
Rauhoitusluokka: 1
Peruskartta 322410 VAAJASALMI
Yhtenäiskoordinaatit p= 6953836, i= 3495230, z= 98-102
Koordinaattien selite:
Sijainti: Rautalammin kirkosta 8 km koilliseen.
Kiinteistöt: 68641100060361

Lyhyt kohdekuvaus: Asuinpaikka sijaitsee mäntykangasmaastossa, Miekkaveteen pohjoiseen pistävän Mutinniemen suojassa olevan Oikarinlammen etelärannalla. Maaperä on alueella hiekkaa. Maasto laskee tasaisesti lampeen, vain heikko törmä on merkinä muinaisrannasta asuinpaikan alapuolella. Asuinpaikalla on havaittu kuusi asumuspainannetta, jotka ajoittunevat pääasiassa tyypillisen kampakeramiikan aikaan.

Tutkimukset

Petro Pesonen, inventointi 2004. Oikarinlammen kivikautinen asuinpaikka tarkastettiin Rautalammin Hämeenniemen ranta-asemakaava-alueen inventoinnin yhteydessä, yksin 28.7.2004 ja yhdessä Jouko Aroalhon kanssa 30.7.2004. Asuinpaikan löysivät Aroalho, Taru Heikkinen, Seppo Latvala ja Matias Järvinen elokuussa 2003 ollessaan tarkastamassa läheistä Oikarinsalmen suksen löytöpaikkaa. Tästä ei ole tehty erillistä tarkastuskertomusta.

Asuinpaikka sijaitsee mäntykangasmaastossa, Miekkaveteen pohjoiseen pistävän Mutinniemen suojassa olevan Oikarinlammen etelärannalla. Oikarinlampi on itse asiassa Miekkaveden lahti, joka on yhteydessä järveen pohjoisen salmen kautta. Maaperä on alueella hiekkaa. Maasto laskee tasaisesti lampeen, vain heikko törmä on merkinä muinaisrannasta asuinpaikan alapuolella.

Vuoden 2003 tarkastuksessa paikalla havaittiin kolme asumuspainannetta Mutinniemeen johtavan tien ja lammen etelärannan mökille johtavien teiden välisellä alueella (yleiskarttaluonnoksessa painanteet 1-3). Kaikkiin painanteisiin tehdyistä koekuopista tuli suhteellisen runsaasti löytöjä, tyypillistä kampakeramiikkaa, kvartsia ja palanutta luuta (KM 34587: 1-7). Vuoden 2004 tarkastuksessa paikalla havaittiin kolme asumuspainannetta lisää, painanne 4 Mutinniemeen johtavan tien risteyksessä, sen luoteispuolella eli samalla em. teiden välisellä alueella kuin aiemmatkin painanteet. Painanne 5 sijaitsee Mutinniemeen johtavan tien varrella, sen länsipuolella rantaterassilla. Painanne 6 on tien eteläpuolella, pitkittäin rantaan nähden, toisin kuin muut painanteet. Tähän painanteeseen tehtiin kaksi koekuoppaa, toinen rannan puoleiseen päähän, josta ei löytynyt mitään, ja toinen "takaseinään", josta löytyi runsaasti tyypillistä kampakeramiikkaa (KM 34587: 8). Molemmissa kuopissa oli selvä likamaakerros. Myös tasamaalle tehtiin koekuoppia ja yhdestä koekuopasta, em. risteyksestä n. 20 metriä eteläkaakkoon, löytyi kvartsi-iskos (KM 34587: 9). Lisäksi Mutinniemeen johtavan tien pinnalta löytyi pala keramiikkaa ja kvartsi-iskos painanteiden 4 ja 5 välisellä tieosuudella (KM 34587: 10-11). Lähempää Hämeenniementietä, Mutinniemelle johtavan tien risteyksestä 50 metriä pohjoiseen löytyi vielä yksi halkaisijaltaan 4 metriä oleva selvä painanne, johon tehdyn koekuopan ja erityisesti siinä näkyneen heikosti kehittyneen huuhtoutumiskerroksen perusteella se näyttäisi kuitenkin olevan suhteellisen tuore kuoppa.

Asumuspainanteiden ja löytöpaikkojen sijainti mitattiin GPS-paikantimella. Laitteen paikannustarkkuus on keskimäärin 10-15 metrin luokkaa, joten pisteet kertovat lähinnä muinaisjäännöksen yleisestä sijainnista yhtenäiskoordinaatistossa.

painanne 1, p= 6953 834, i= 3495 209

painanne 2, p= 6953 853, i= 3495 244

painanne 3, ei mitattu

painanne 4, p= 6953 832, i= 3495 238

painanne 5, p= 6953 862, i= 3495 258

painanne 6, p= 6953 813, i= 3495 238

koekuoppa risteyksestä eteläkaakkoon, p= 6953 825, i= 3495 256

irtolöydöt Mutinniemeen johtavan tien pinnalta, p= 6953 874-881, i= 3495 249-251

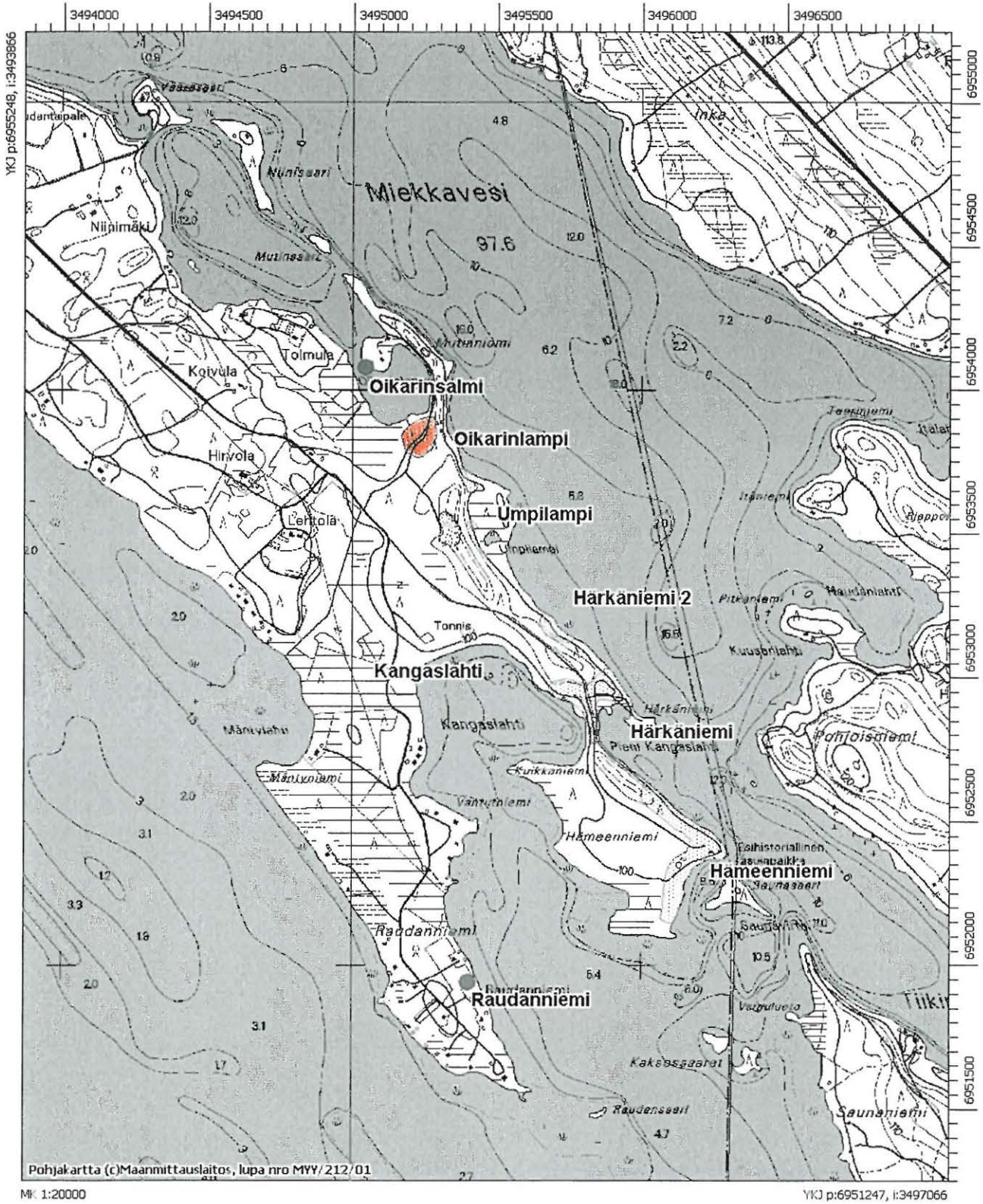
Löydöt

KM 34587: 1-11 saviastian paloja 70 kpl, saviesineen katkelma, kvartsi-iskoksia 6 kpl, palanutta luuta 3 kpl

Kertomuksen liitteet:

Kartat: peruskarttaote 1:20000

Rautalampi Oikarinlampi – kivi-kautinen asuinpaikka
 Ote peruskartasta 3224 10 Vaajasalmi



36 Rautalampi Syrjänhiekkä (1000004969)

Muinaisjäännöstyyppi: asuinpaikka
Ajoitus: kivikautinen
Rauhoitusluokka: 2

Peruskartta 322305 LUMMUKKA
Yhtenäiskoordinaatit p= 6936251, i= 3479270, z= 97-100
Koordinaattien selite:
Sijainti: Rautalammin kirkosta 16,1 km lounaaseen
Kiinteistöt: 68640200070042

Lyhyt kohdekuvaus: Syrjänhiekan kivikautinen asuinpaikka sijaitsee Etelä-Konneveden länsirannalla, Syrjän talosta 280 m pohjoiskoilliseen. Paikalle on hiekkapoukamaan hiljakkoin rakennettu kesämökki kohdalle, jossa jyrkähkö hiekkaharjanne laskeutuu matalaksi rantaterassiksi. Mökin edustan myllerretystä maasta on löytynyt hienon hiekan seasta muutamia kvartseja n. 15 m rannasta mökin pohjois- ja eteläpuolelta. Topografian perusteella asuinpaikka voi hyvin jatkua ainakin pohjoisen suuntaan, jossa on n. 3 metriä korkea törmä.

Tutkimukset

Petro Pesonen, inventointi 2005. Syrjänhiekan kivikautinen asuinpaikka löytyi Rautalammin inventoinnissa 3.8.2005. Syrjänhiekan kivikautinen asuinpaikka sijaitsee Etelä-Konneveden länsirannalla, Syrjän talosta 280 m pohjoiskoilliseen. Paikalle on hiekkapoukamaan hiljakkoin rakennettu kesämökki kohdalle, jossa jyrkähkö hiekkaharjanne laskeutuu matalaksi rantaterassiksi. Mökin edustan myllerretystä maasta löytyi hienon hiekan seasta muutamia kvartseja n. 15 m rannasta mökin pohjois- ja eteläpuolelta. Topografian perusteella asuinpaikka voi hyvin jatkua ainakin pohjoisen suuntaan, jossa on noin kolme metriä korkea törmä. Tätä törmää on joskus menneisyydessä hiekkakuopitettu ahkerasti, mutta nyt kuoppien reunat ovat jo ummessa. Löydöt: KM 35589 kvartsi-iskoksia 4 kpl.

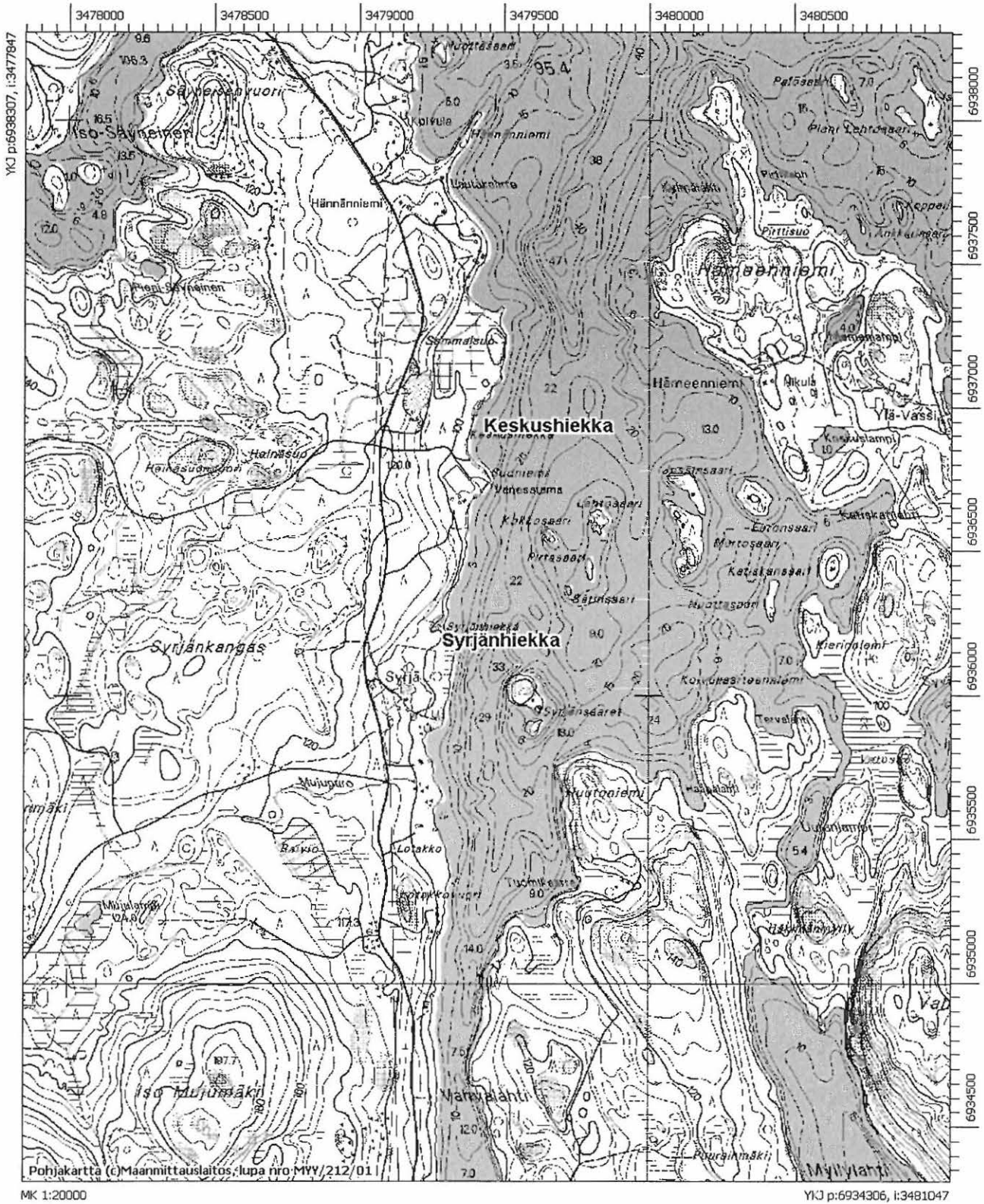
Löydöt

KM 35589 kvartsi-iskoksia 4 kpl

Kertomuksen liitteet:

Kartat: peruskarttaote 1:20000

Rautalampi Syrjänhiekkä – kivistä asuinpaikka
 Ote peruskartoista 3223 05 Lummukka ja 3223 08 Myhinpää



37 Rautalampi Mustikainen (1000004970)

Muinaisjäänöstyyppi: asuinpaikka
Ajoitus: kivikautinen
Rauhoitusluokka: 1
Peruskartta 322309 KONNEKOSKI
Yhtenäiskoordinaatit p= 6948881, i= 3488565, z= 99-100
Koordinaattien selite:
Sijainti: Rautalammin kirkosta 4 km luoteeseen
Kiinteistöt: 68640800530057

Lyhyt kohdekuvaus: Asuinpaikka sijaitsee Rautalampi-järveen yhteydessä olevan pienen Mustikainen-järven itärannalla olevalla järveen pistävällä niemellä. Maasto on hiekkaperäistä, kaunista mäntykangasta. Paikalta on löytynyt kvartsi-iskoksia mökille johtavan hiekkatien pinnalta, joka kulkee rantatörmän reunaa pitkin. Tien pohjoispuolella on halkaisijaltaan neljä metriä oleva asumuspainanne, johon tehdystä kairauksesta on löytynyt likamaata ja palanutta luuta. Asuinpaikasta 240 m kaakkoon harjun rinteeseen terassilla on tervahauta, jonka halkaisija valleineen on noin viisi metriä.

Tutkimukset

Petro Pesonen, inventointi 2005. Mustikaisen kivikautinen asuinpaikka löytyi Rautalammin inventoinnissa 4.8.2005. Asuinpaikka sijaitsee Rautalampi-järveen yhteydessä olevan pienen Mustikainen-järven itärannalla olevalla järveen pistävällä niemellä. Maasto on hiekkaperäistä, kaunista mäntykangasta. Paikalta löytyi muutama kvartsi-iskos mökille johtavan hiekkatien pinnalta, joka kulkee rantatörmän reunaa pitkin. Tien pohjoispuolella on halkaisijaltaan neljä metriä oleva painanne, johon tein koekairauksen maaperäkairalla (p= 6948883, i= 3488570). Kairausprofiilista näkyi, että maa painanteessa on tummanruskeaa kulttuurimaata - lisäksi kairasta löytyi pieni pala palanutta luuta. Painanne on jokseenkin varmuudella kivikautinen asumuspainanne ja paikalla on varsin hyvin säilynyt kivikautinen asuinpaikka, jonka tarkempaan rajaukseen tarvittaisiin koekaivaus. Asuinpaikasta 240 m kaakkoon harjun rinteeseen terassilla on tervahauta, jonka halkaisija valleineen on noin viisi metriä (p= 6948748, i= 3488785). Löydöt: KM 35593: 1-2 kvartsi-iskoksia 2 kpl, palanutta luuta 1 kpl.

Löydöt

KM 35593: 1-2 kvartsi-iskoksia 2 kpl, palanutta luuta 1 kpl

Kertomuksen liitteet:

Kartat: peruskarttaote 1:20000

Negatiivit ja kuvat:

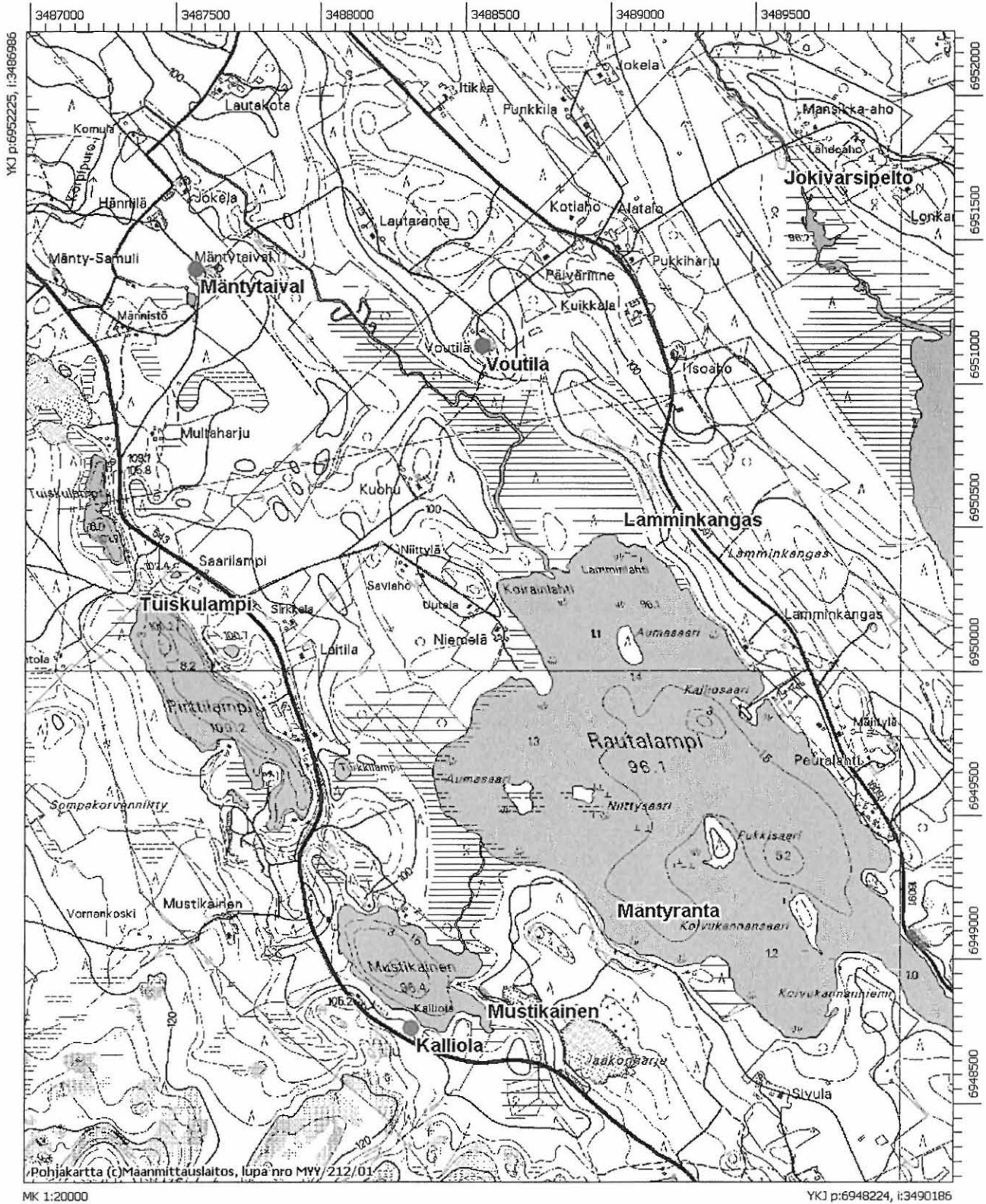
139584	18	Mustikainen	Painanne etualalla, löytöjä myös tieltä. E-W.	4.8.2005
--------	----	-------------	---	----------

Diat:

56798		Mustikainen	Painanne etualalla, löytöjä myös tieltä. E-W.	4.8.2005
-------	--	-------------	---	----------

Rautalampi Mustikainen – kivikautinen asuinpaikka

Ote peruskartoista 3223 09 Konnekoski ja 3224 07 Rastunsuo



38 Rautalampi Savijärvi (1000004971)

Muinaisjäännoistyyppi: asuinpaikka
Ajoitus: kivikautinen
Rauhoitusluokka: 1
Peruskartta 322309 KONNEKOSKI
Yhtenäiskoordinaatit p= 6947610, i= 3489911, z= 100-105
Koordinaattien selite:
Sijainti: Rautalammin kirkosta 2,5 km luoteeseen
Kiinteistöt: 68640800140018
 68640800210121

Lyhyt kohdekuvaus: Asuinpaikka sijaitsee Rautalammin kirkonkylän luoteispuolella olevan pienen Savijärven soistuneen entisen lahden lounaisrannalla, Vesannolle johtavan maantien itäpuolella muinaisrantaterassilla. Paikalta on löytynyt kvartsi Savijärven n. 4-5 metriä korkean vanhan rantatörmän päällä kulkevan polun pinnalta. Maaperä on hienoa hiekka ja, ympäristö kaunista mäntykangasta. Asuinpaikan taustalla on lohkareinen mäki. Asuinpaikan laajuuden voi topografian perusteella arvioida n. 30 x 120 m. Lisäksi paikalla on mahdollinen hiilimiilu.

Tutkimukset

Petro Pesonen, inventointi 2005. Savijärven kivikautinen asuinpaikka löytyi Rautalammin inventoinnissa 1.8.2005. Asuinpaikka sijaitsee Rautalammin kirkonkylän luoteispuolella olevan pienen Savijärven soistuneen entisen lahden lounaisrannalla, Vesannolle johtavan maantien itäpuolella muinaisrantaterassilla. Paikalta löytyi kvartsi Savijärven n. 4-5 metriä korkean vanhan rantatörmän päällä kulkevan polun pinnalta. Maaperä on hienoa hiekka ja, ympäristö kaunista mäntykangasta. Asuinpaikan taustalla on lohkareinen mäki. Paikalla oli havaittavissa löytöjä kahdessa keskittymässä n. 40-50 metrin etäisyydellä toisistaan. Asuinpaikka lienee laajempi kuin pelkkien pintalöytöjen perusteella voi arvioida. Ympäristöön tehdyistä muutamasta koekuopasta ei löytynyt mitään. Asuinpaikan laajuuden voi topografian perusteella arvioida n. 30 x 120 m. Kohdassa p= 6947632, i= 3489881, polun laidalla havaittiin halkaisijaltaan n. 1,5 m oleva kuoppa, johon tehdyssä koepistossa oli ohut podsolimaannos ja jonkin verran hiiliä. Todennäköisesti kyseessä on jonkinikäinen hiilimiilu. Löydöt: KM 35592 kvartsi-iskoksia 7 kpl.

Löydöt

KM 35592 kvartsi-iskoksia 7 kpl

Kertomuksen liitteet:

Kartat: peruskarttaote 1:20000

Negatiivit ja kuvat:

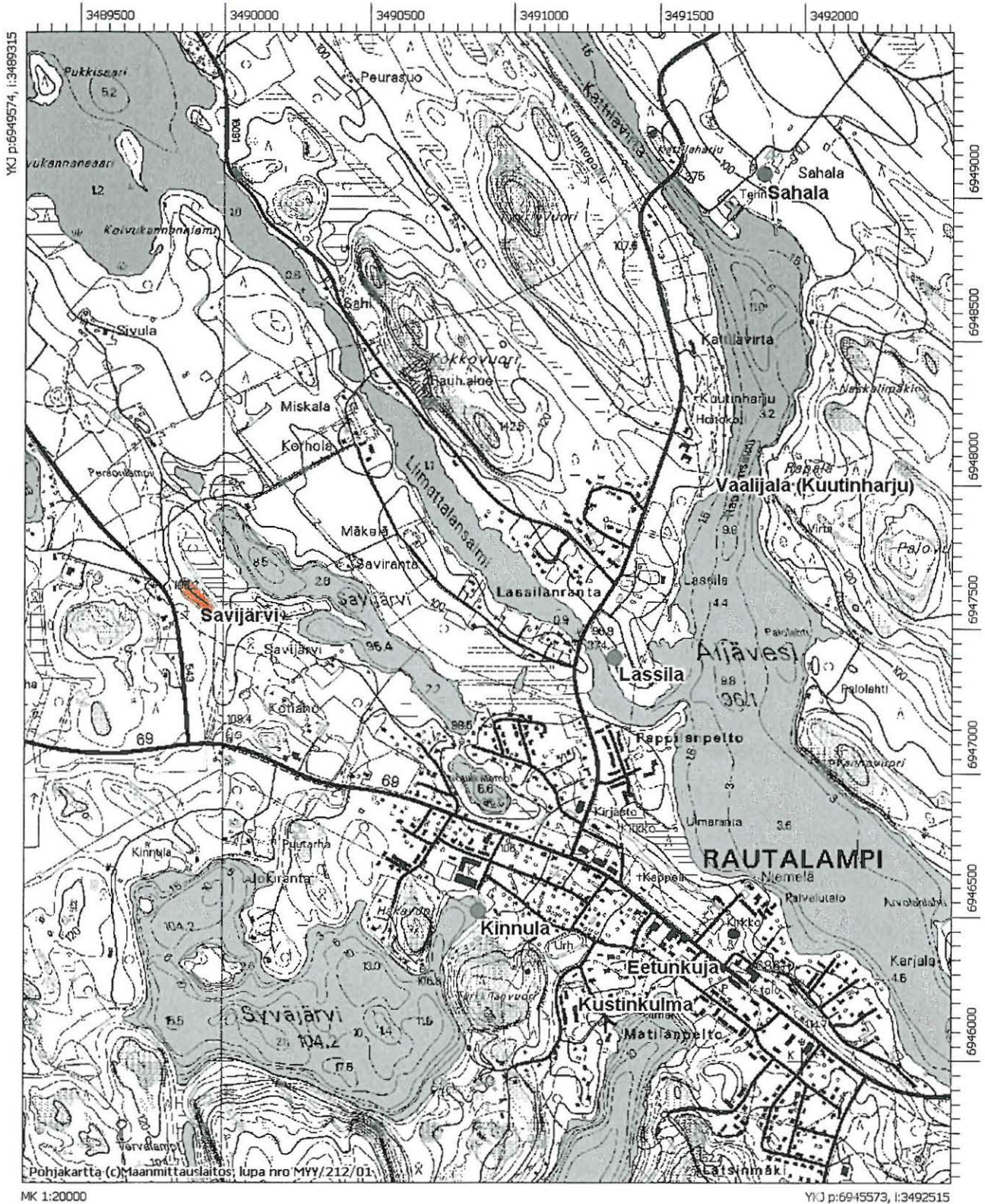
139573	19	Savijärvi	Löydöt polun pinnalta. SE-NW.	1.8.2005
139574	20	Savijärvi	Asuinpaikka törmällä, kuva otettu harjanteen päältä. W-E.	1.8.2005

Diat:

56799	Savijärvi	Löydöt polun pinnalta. SE-NW.	1.8.2005
56800	Savijärvi	Asuinpaikka törmällä, kuva otettu harjanteen päältä. W-E.	1.8.2005

Rautalampi Savijärvi – kivikautinen asuinpaikka

Ote peruskartoista 3223 09 Konnekoski ja 3223 12 Rautalampi



39 Rautalampi Heikinjärvenpuro (1000004972)

Muinaisjäänöstyyppi: asuinpaikka
Ajoitus: kivikautinen
Rauhoitusluokka: 2
Peruskartta 322312 RAUTALAMPI
Yhtenäiskoordinaatit p= 6944553, i= 3494616, z= 105
Koordinaattien selite:
Sijainti: Rautalammin kirkosta 3,5 km kaakkoon
Kiinteistöt: 68641000010060

Lyhyt kohdekuvaus: Asuinpaikka sijaitsee Äijäveden Toholahteen laskevan Heikinjärvenpuron etelärannalla, korkealla harjulla, ehkä kymmenisen metriä laakson pohjan yläpuolella, Hankasalmentien Ahvenlammen risteyksestä 330 m kaakkoon, Ahvenlammen tien koillispuolella. Alueella on tehty metsänlaikutusta, maaperä on hienoa hiekkaa ja alue on heinittynyt. Paikalta löytyi kvartseja muutamasta laikusta parin neliömetrin alueelta, mutta topografian puolesta asuinpaikka saattaa olla laajempikin ja jatkua myös tien lounaispuolelle. Löytökohdalla maata oli ruopaistu vähän syvemmältä kuin muualla.

Tutkimukset

Petro Pesonen, inventointi 2005. Heikinjärvenpuron kivikautinen asuinpaikka löytyi Rautalammin inventoinnissa 18.8.2005. Asuinpaikka sijaitsee Äijäveden Toholahteen laskevan Heikinjärvenpuron etelärannalla, korkealla harjulla, ehkä kymmenisen metriä laakson pohjan yläpuolella, Hankasalmentien Ahvenlammen risteyksestä 330 m kaakkoon, Ahvenlammen tien koillispuolella. Alueella on tehty metsänlaikutusta, maaperä on hienoa hiekkaa ja alue on heinittynyt. Paikalta löytyi kvartseja muutamasta laikusta parin neliömetrin alueelta, mutta topografian puolesta asuinpaikka saattaa olla laajempikin ja jatkua myös tien lounaispuolelle. Löytökohdalla maata oli ruopaistu vähän syvemmältä kuin muualla. Löydöt: KM 35591:1-2 kivilaji-iskos, kvartsi-iskoksia 10 kpl.

Löydöt

KM 35591: 1-2 kivilaji-iskos, kvartsi-iskoksia 10 kpl

Kertomuksen liitteet:

Kartat: peruskarttaote 1:20000

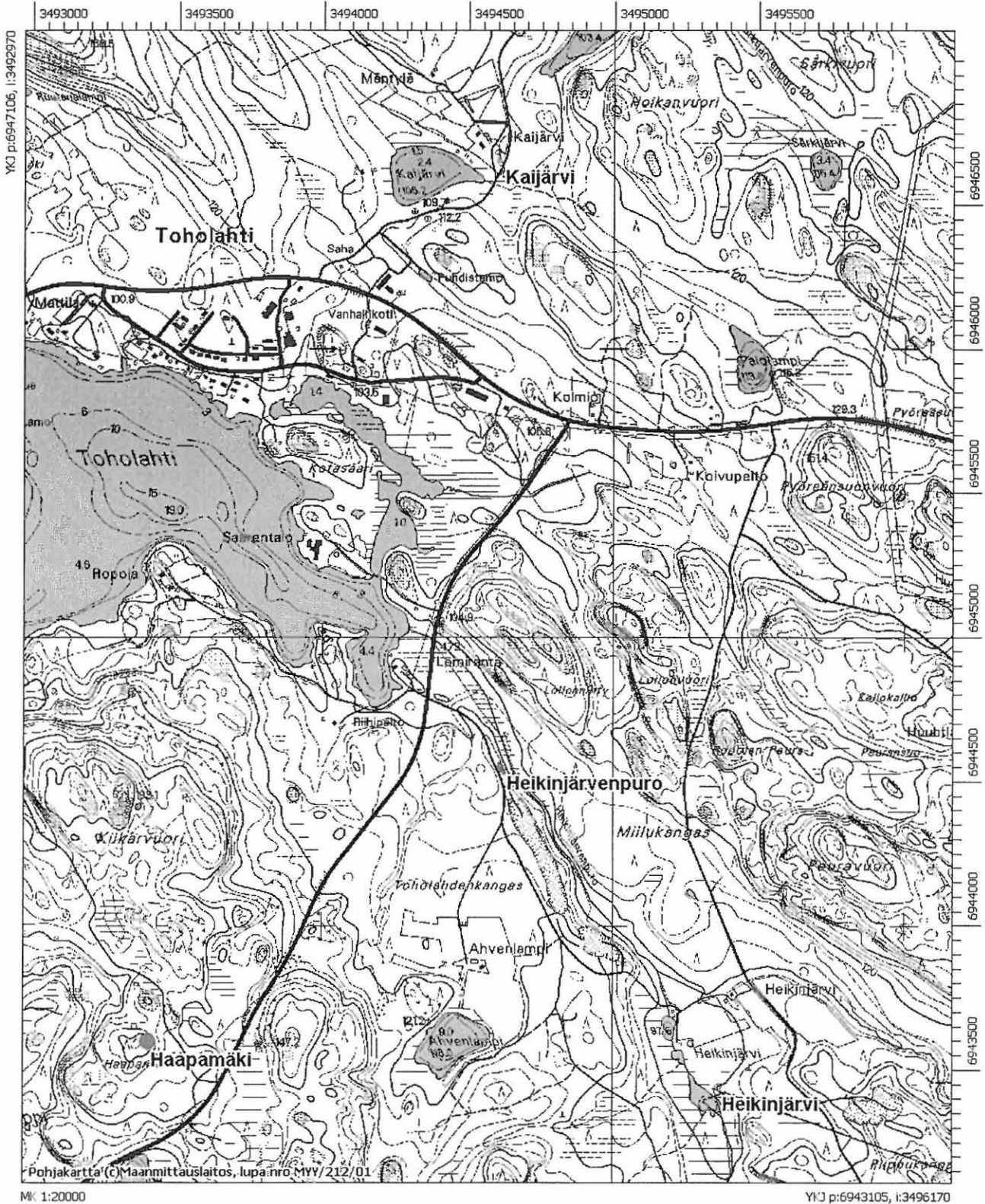
Negatiivit ja kuvat:

139622	21	Heikinjärvenpuro	Asuinpaikka jyrkällä törmällä. S-N.	18.8.2005
--------	----	------------------	-------------------------------------	-----------

Diat:

56801		Heikinjärvenpuro	Asuinpaikka jyrkällä törmällä. S-N.	18.8.2005
-------	--	------------------	-------------------------------------	-----------

Rautalampi Heikinjärvenpuro – kivikautinen asuinpaikka
 Ote peruskartasta 3223 12 Rautalampi



40 Rautalampi Heikinjärvi (1000004973)

Muinaisjäänöstyyppi: asuinpaikka
Ajoitus: kivikautinen
Rauhoitusluokka: 2
Peruskartta 322312 RAUTALAMPI
Yhtenäiskoordinaatit p= 6943440, i= 3495365, z= 100
Koordinaattien selite:
Sijainti: Rautalammin kirkosta 4,7 km kaakkoon
Kiinteistöt: 68641000010052

Lyhyt kohdekuvaus: Asuinpaikka sijaitsee pienen osittain soistuneen Heikinjärven itärannalla aivan Rautalammin ja Suonenjoen rajalla. Heikinjärvestä laskee pieni puro Äijäveden Toholahteen luoteessa. Asuinpaikka on Heikinjärveen pistävällä itä-länsisuuntaisella niemellä. Paikalta on löytynyt sammaloituneen polun pinnasta kvartsia - polku on vähän leikattu rinteestä ja maa-aines polulla lieneekin peräisin siitä. Hieman etelämpää rinteeseen 1-2 m korkeasta leikkauksesta on löytynyt myös kvartsia ja palanut kivi. Vaikuttaa siltä, että varsinainen asuinpaikka olisi löytöjen yläpuolella olevalla tasanteella pari metriä korkeammalla tasolla Heikinjärvestä 3-4 m ylempällä tasolla, jossa on kapea niemeke ehjää maata jäljellä. Tätä vielä ylempällä tasolla niemekkeen itäpuolella on tehty metsä-äestystä, mutta näistä vaoista ei ole löytynyt mitään merkkejä muinaisjäänöksestä.

Tutkimukset

Petro Pesonen, inventointi 2005. Heikinjärven kivikautinen asuinpaikka löytyi Rautalammin inventoinnissa 19.8.2005. Asuinpaikka sijaitsee pienen osittain soistuneen Heikinjärven itärannalla aivan Rautalammin ja Suonenjoen rajalla. Heikinjärvestä laskee pieni puro Äijäveden Toholahteen luoteessa. Asuinpaikka on Heikinjärveen pistävällä itä-länsisuuntaisella niemellä. Paikalta löytyi sammaloituneen polun pinnasta kvartsia - polku on vähän leikattu rinteestä ja maa-aines polulla lieneekin peräisin siitä. Hieman etelämpää rinteeseen 1-2 m korkeasta leikkauksesta löytyi myös kvartsia ja palanut kivi. Vaikuttaa siltä, että varsinainen asuinpaikka olisi löytöjen yläpuolella olevalla tasanteella pari metriä korkeammalla tasolla Heikinjärvestä 3-4 m ylempällä tasolla, jossa on kapea niemeke ehjää maata jäljellä. Tätä vielä ylempällä tasolla niemekkeen itäpuolella on tehty metsä-äestystä, mutta näistä vaoista ei löytynyt mitään merkkejä muinaisjäänöksestä. Löydöt: KM 35590 kvartsi-iskoksia 2 kpl.

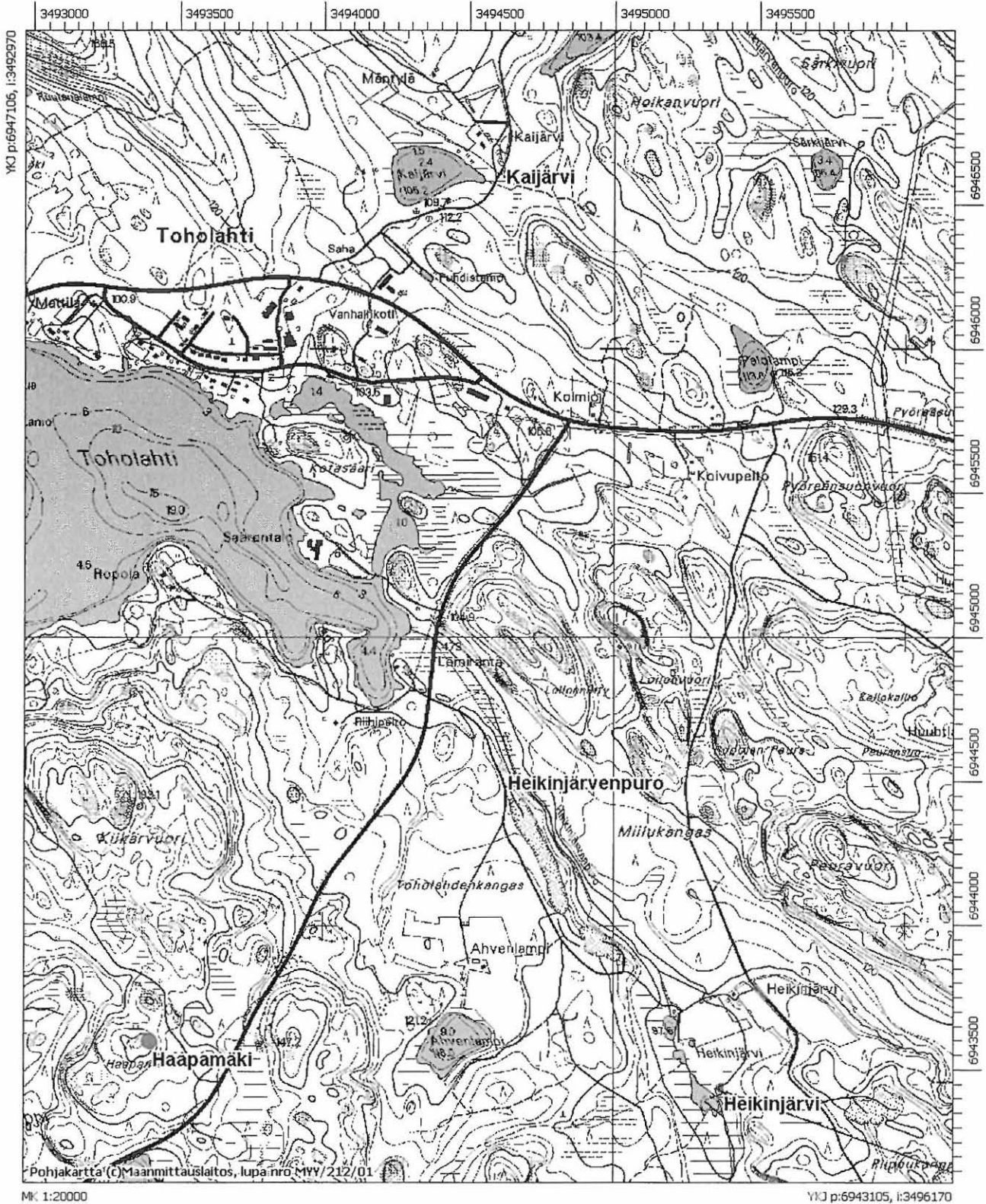
Löydöt

KM 35590 kvartsi-iskoksia 2 kpl

Kertomuksen liitteet:

Kartat: peruskarttaote 1:20000

Rautalampi Heikinjärvi – kivi-kaupunki asuinpaikka
 Ote peruskartasta 3223 12 Rautalampi



41 Rautalampi Lohenharju 1 (1000004974)

Muinaisjännöstyyppi: asuinpaikka
Ajoitus: kivikautinen
Rauhoitusluokka: 2

Peruskartta 322405 KIESIMÄ
Yhtenäiskoordinaatit p= 6961299, i= 3479391, z= 105
Koordinaattien selite:
Sijainti: Rautalammin kirkosta 19,5 km luoteeseen
Kiinteistöt: 68640600090050

Lyhyt kohdekuvaus: Asuinpaikka sijaitsee Kiesimä-järven etelärannalla, Lohenharjun länsiosassa, Röntylän talosta 150 m luoteeseen. Hiekkaiselta sänkipellon pinnalta ja pellon reunasta on löytynyt pieneltä alueelta luuta ja kvartssia.

Tutkimukset

Petro Pesonen, inventointi 2005. Lohenharju 1:n kivikautinen asuinpaikka löytyi Rautalammin inventoinnissa 17.8.2005. Asuinpaikka sijaitsee Kiesimä-järven etelärannalla, Lohenharjun länsiosassa, Röntylän talosta 150 m luoteeseen. Hiekkaiselta sänkipellon pinnalta ja pellon reunasta löytyi pieneltä alueelta luuta ja kvartssia. Pellon reunassa on pieni hiekkakuoppa, jonka leikkauksissa ei näkynyt mitään mainittavaa. Paikalla lienee kuitenkin kivikautinen asuinpaikka. Löydöt: KM 35602: 1-2 kvartsi-iskos, luuta 3 kpl.

Löydöt

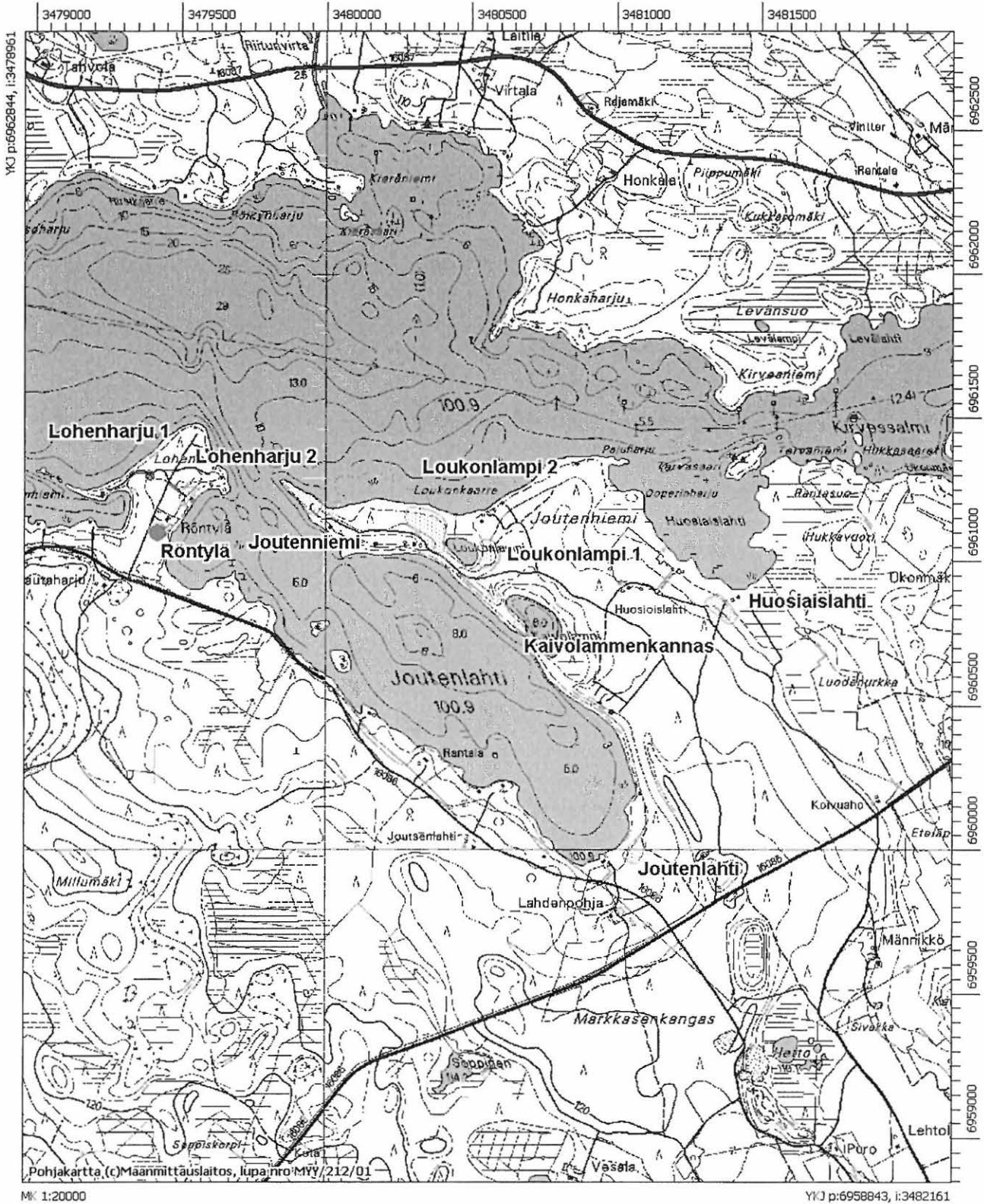
KM 35602: 1-2 kvartsi-iskos, luuta 3 kpl

Kertomuksen liitteet:

Kartat: peruskarttaote 1:20000

Rautalampi Lohenharju 1 – kivikautinen asuinpaikka

Ote peruskartoista 3224 04 Istunmäki, 3224 05 Kiesimä, 3224 07 Rastunsuo ja 3224 08 Kerkonkoski



42 Rautalampi Lohenharju 2 (1000004975)

Muinaisjäännöstyyppi: asuinpaikka
Ajoitus: kivikautinen
Rauhoitusluokka: 1
Peruskartta 322405 KIESIMÄ
Yhtenäiskoordinaatit p= 6961226, i= 3479524, z= 105
Koordinaattien selite:
Sijainti: Rautalammin kirkosta 19,5 km luoteeseen
Kiinteistöt: 68640600090029

Lyhyt kohdekuvaus: Asuinpaikka sijaitsee Kiesimä-järven etelärannalla olevan Lohenharjun itärannalla, Röntylän talosta 50-100 m kaakkoon. Paikalta on löytynyt harjun itärannalle johtavan mökkitien pinnasta kvartsia n. 25 metrin matkalta hienosta hiekasta. Löytöalue on n. 4 metriä Kiesimän pintaa ylempänä olevalla törmällä. Mökkitien pohjoispuolella, ehjällä mäntykankaalla on iso asumuspainanne, kooltaan n. 10 x 7 m. Painanne on rantaan nähden poikittain, lyhyt sivu rannalle päin. Asuinpaikka on kesämökistä ja tiestä huolimatta ilmeisen hyvin säilynyt ja jatkunee sekä ehjälle kankaalle pohjoiseen että peltoalueelle etelään.

Tutkimukset

Petro Pesonen, inventointi 2005. Lohenharju 2 - kivikautinen asuinpaikka löytyi Rautalammin inventoinnissa 17.8.2005. Asuinpaikka sijaitsee Kiesimä-järven etelärannalla olevan Lohenharjun itärannalla, Röntylän talosta 50-100 m kaakkoon. Paikalta löytyi harjun itärannalle johtavan mökkitien pinnasta kvartsia n. 25 metrin matkalta hienosta hiekasta. Löytöalue on n. 4 metriä Kiesimän pintaa ylempänä olevalla törmällä. Mökkitien pohjoispuolella, ehjällä mäntykankaalla on iso asumuspainanne, kooltaan n. 10 x 7 m (p= 6961239, i= 3479533). Painanne on rantaan nähden poikittain, lyhyt sivu rannalle päin. Asuinpaikka on kesämökistä ja tiestä huolimatta ilmeisen hyvin säilynyt ja jatkunee sekä ehjälle kankaalle pohjoiseen että peltoalueelle etelään. Löydöt: KM 35603: 1-2 kvartsi-iskoksia 12 kpl, palanutta luuta 4 kpl.

Löydöt

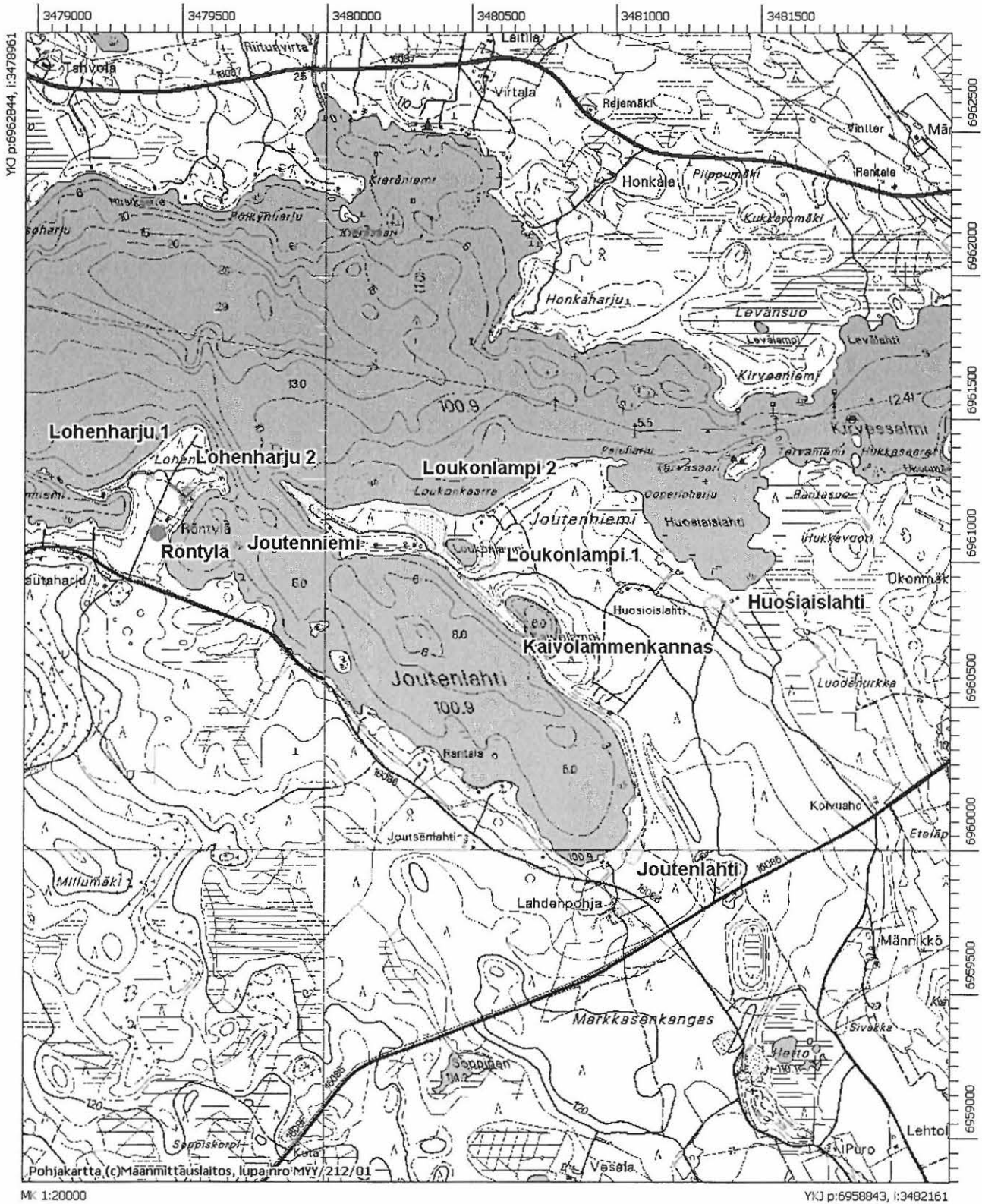
KM 35603: 1-2 kvartsi-iskoksia 12 kpl, palanutta luuta 4 kpl

Kertomuksen liitteet:

Kartat: peruskarttaote 1:20000

Rautalampi Lohenharju 2 – kivikautinen asuinpaikka

Ote peruskartoista 3224 04 Istunmäki, 3224 05 Kiesimä, 3224 07 Rastunsuo ja 3224 08 Kerkonkoski



43 Rautalampi Koskelokangas (1000004976)

Muinaisjäänöstyyppi: pyyntikuoppia
Ajoitus: esihistoriallinen
Rauhoitusluokka: 2
Peruskartta 322405 KIESIMÄ
Yhtenäiskoordinaatit p= 6964796, i= 3474908, z= 105
Koordinaattien selite:
Sijainti: Rautalammin kirkosta 25 km luoteeseen
Kiinteistöt: 68640900110056

Lyhyt kohdekuvaus: Kohde sijaitsee Kiesimä-järven ja Pohjois-Konneveden Koskelolahden välisellä kannaksella, Koskeloniemen talon koillispuolisella metsäalueella, mäntyä kasvavalla tasaisesti Koskelolahteen laskevalla hiekkakankaalla. Paikalta löytyi viisi pyyntikuopaksi tulkittavaa kuopannetta ja lisäksi yksi selvä tervahauta.

Tutkimukset

Petro Pesonen, inventointi 2005. Koskelokankaan pyyntikuoppakohde löytyi Rautalammin inventoinnissa 9.8.2005. Kohde sijaitsee Kiesimä-järven ja Pohjois-Konneveden Koskelolahden välisellä kannaksella, Koskeloniemen talon koillispuolisella metsäalueella, mäntyä kasvavalla tasaisesti Koskelolahteen laskevalla hiekkakankaalla. Paikalta löytyi viisi pyyntikuopaksi tulkittavaa kuopannetta ja lisäksi yksi selvä tervahauta. Kuopat ovat seuraavat: 1) halkaisijaltaan 2-metrinen kuopanne tasaisella mäntykankaalla (p= 6964947, i= 3474957), 2) halkaisijaltaan 1,5 -metrinen painanne (p= 6964896, i= 3474928), 3) halkaisija 2,5 metriä (p= 6964886, i= 3474933), 4) halkaisija 2 metriä, aivan tien vieressä (p= 6964700, i= 3474880), 5) halkaisija 3 metriä, loivapiirteinen (p= 6964654, i= 3474849). Tervahauta on kohdassa p= 6964626, i= 3474815). En tarkastanut koko kangasta perusteellisesti, joten kuoppia saattaa olla alueella useampiakin.

Löydöt***Kertomuksen liitteet:***

Kartat: peruskarttaote 1:20000

44 Rautalampi Tuiskulampi (1000004977)

Muinaisjäänöstyyppi: pyyntikuoppia
Ajoitus: esihistoriallinen
Rauhoitusluokka: 1/2
Peruskartta 322407 RASTUNSUO
Yhtenäiskoordinaatit p= 6950293, i= 3487369, z= 102-103
Koordinaattien selite:
Sijainti: Rautalammin kirkosta 5,8 km luoteeseen
Kiinteistöt: 68640800530023

Lyhyt kohdekuvaus: Pyyntikuopat sijaitsevat Rautalampi-Kerkonkoski -tien länsipuolella sijaitsevien Pirttilammen ja Tuiskulammen välisellä kannaksella kulkevan metsäautotien eteläpuolella olevalla kankaalla. Kuopat ovat halkaisijaltaan noin neljä metriä ja kairausten perusteella molemmissa on normaali podsolimaannos. Kuopat ovat noin 12 metrin etäisyydellä toisistaan.

Tutkimukset

Petro Pesonen, inventointi 2005. Pyyntikuoppakohde löytyi Rautalammin inventoinnissa 5.8.2005. Pyyntikuopat sijaitsevat Rautalampi-Kerkonkoski -tien länsipuolella sijaitsevien Pirttilammen ja Tuiskulammen välisellä kannaksella kulkevan metsäautotien eteläpuolella olevalla kankaalla. Kuopat ovat halkaisijaltaan noin neljä metriä ja kairausten perusteella molemmissa on normaali podsolimaannos. Kuopat ovat noin 12 metrin etäisyydellä toisistaan, GPS-mittausten perusteella kuoppien koordinaatit ovat: p= 6950303, i= 3487366 ja p= 6950282, i= 3487371.

Löydöt

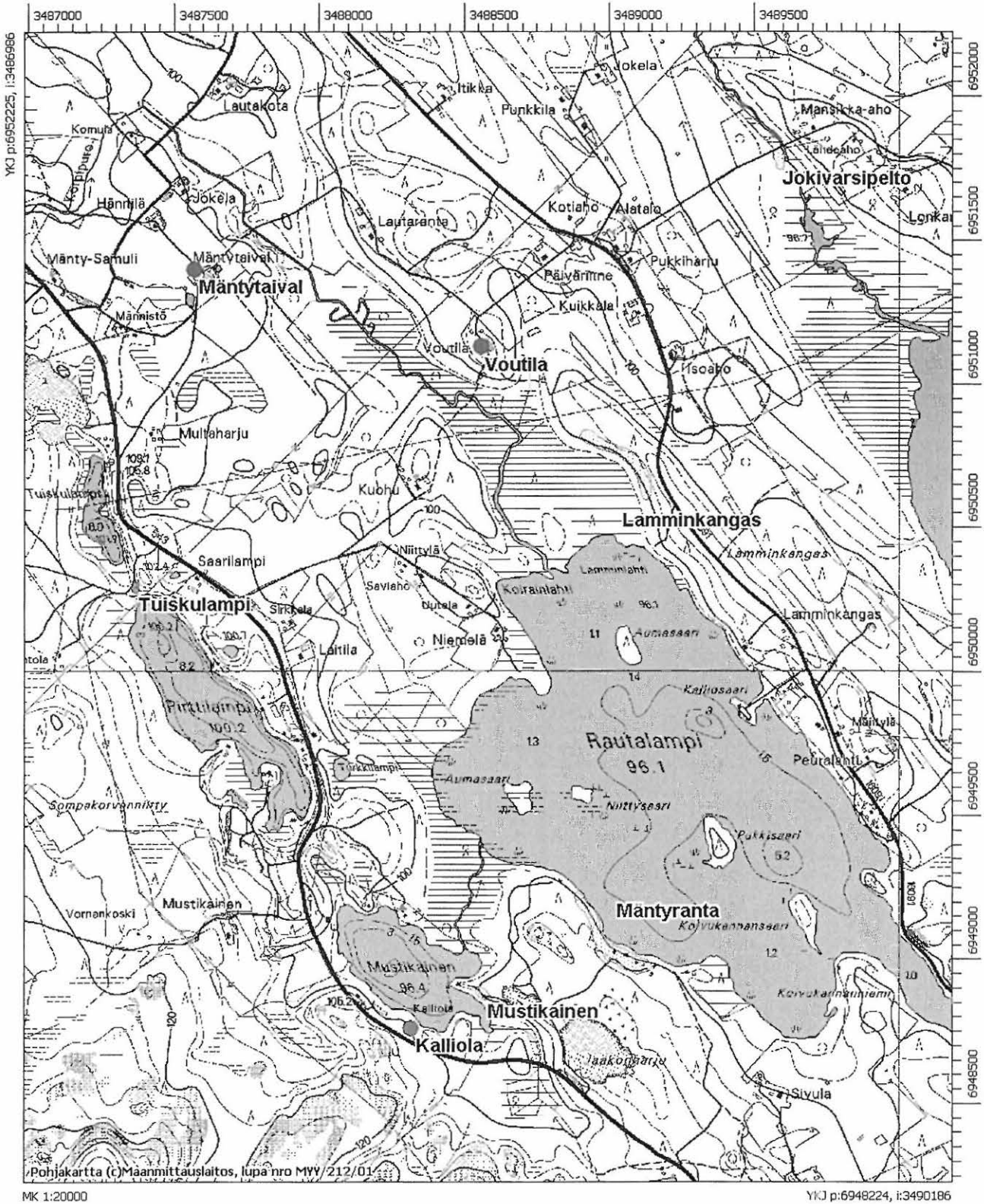
Kertomuksen liitteet:

Kartat: peruskarttaote 1:20000

Negatiivit ja kuvat:

139587	22	Tuiskulampi	Pyyntikuopat Tuisku- ja Pirttilammen välisellä kannaksella. E-W.	5.8.2005
139588	23	Tuiskulampi	Toinen pyyntikuopista. SE-NW.	5.8.2005
<i>Diat:</i>				
56802		Tuiskulampi	Pyyntikuopat Tuisku- ja Pirttilammen välisellä kannaksella. E-W.	5.8.2005
56803		Tuiskulampi	Toinen pyyntikuopista. SE-NW.	5.8.2005

Rautalampi Tuiskulampi – esihistoriallisia pyyntikuoppia
 Ote peruskartoista 3223 09 Konnekoski ja 3224 07 Rastunsuo



45 Rautalampi Lamminkangas (1000004978)

Muinaisjäännöstyyppi: asuinpaikka
Ajoitus: kivikautinen
Rauhoitusluokka: 2
Peruskartta 322407 RASTUNSUO
Yhtenäiskoordinaatit p= 6950718, i= 3489095, z= 98-102
Koordinaattien selite:
Sijainti: Rautalammin kirkosta 5 km luoteeseen
Kiinteistöt: 68641100180003

Lyhyt kohdekuvaus: Asuinpaikka sijaitsee Rautalampi-järven koillisrannalla, pitkän Lamminkankaan harjun luoteisosassa, soistuneen Lamminlahden rannalla olevalla metsäaukolla. Metsä on paikalta kaadettu ja maaperä on käsitelty aukon eteläosalla voimaperäisesti ja täältä löytyi hiekkaisista laikuista 3-4 metriä suon yläpuolelta runsaasti kvartsi-iskos löytyi varsinaisesta asuinpaikkavyöhykkeestä 210 metriä luoteeseen. Täällä maaperää oli vain kevyesti laikutettu ja kvartsi löytyi yhdestä tällaisesta laikusta.

Tutkimukset

Petro Pesonen, inventointi 2005. Lamminkankaan kivikautinen asuinpaikka löytyi Rautalammin inventoinnissa 5.8.2005. Asuinpaikka sijaitsee Rautalampi-järven koillisrannalla, pitkän Lamminkankaan harjun luoteisosassa, soistuneen Lamminlahden rannalla olevalla metsäaukolla. Metsä on paikalta kaadettu ja maaperä on käsitelty aukon eteläosalla voimaperäisesti ja täältä löytyi hiekkaisista laikuista 3-4 metriä suon yläpuolelta runsaasti kvartsi-iskos löytyi varsinaisesta asuinpaikkavyöhykkeestä 210 metriä luoteeseen. Täällä maaperää oli vain kevyesti laikutettu ja kvartsi löytyi yhdestä tällaisesta laikusta. Löytö on hakkuuaukean pohjoislaidalta ja tein metsään samalle korkeudelle koekuoppia, joista ei kuitenkaan löytynyt mitään. Ilmeisesti asuinpaikkaa on myös löytöalueiden välillä, käsittelemättömän välialueen kohdalla. Joka tapauksessa kyseessä on varsin laaja kivikautinen asuinpaikka. Löydöt: KM 35594: 1-4 kvartsi-iskos, kvartsi-iskos, kvartsi-iskoksia.

Löydöt

KM 35594: 1-4 kvartsi-iskos, kvartsi-iskos, kvartsi-iskoksia 30 kpl

Kertomuksen liitteet:

Kartat: peruskarttaote 1:20000

Negatiivit ja kuvat:

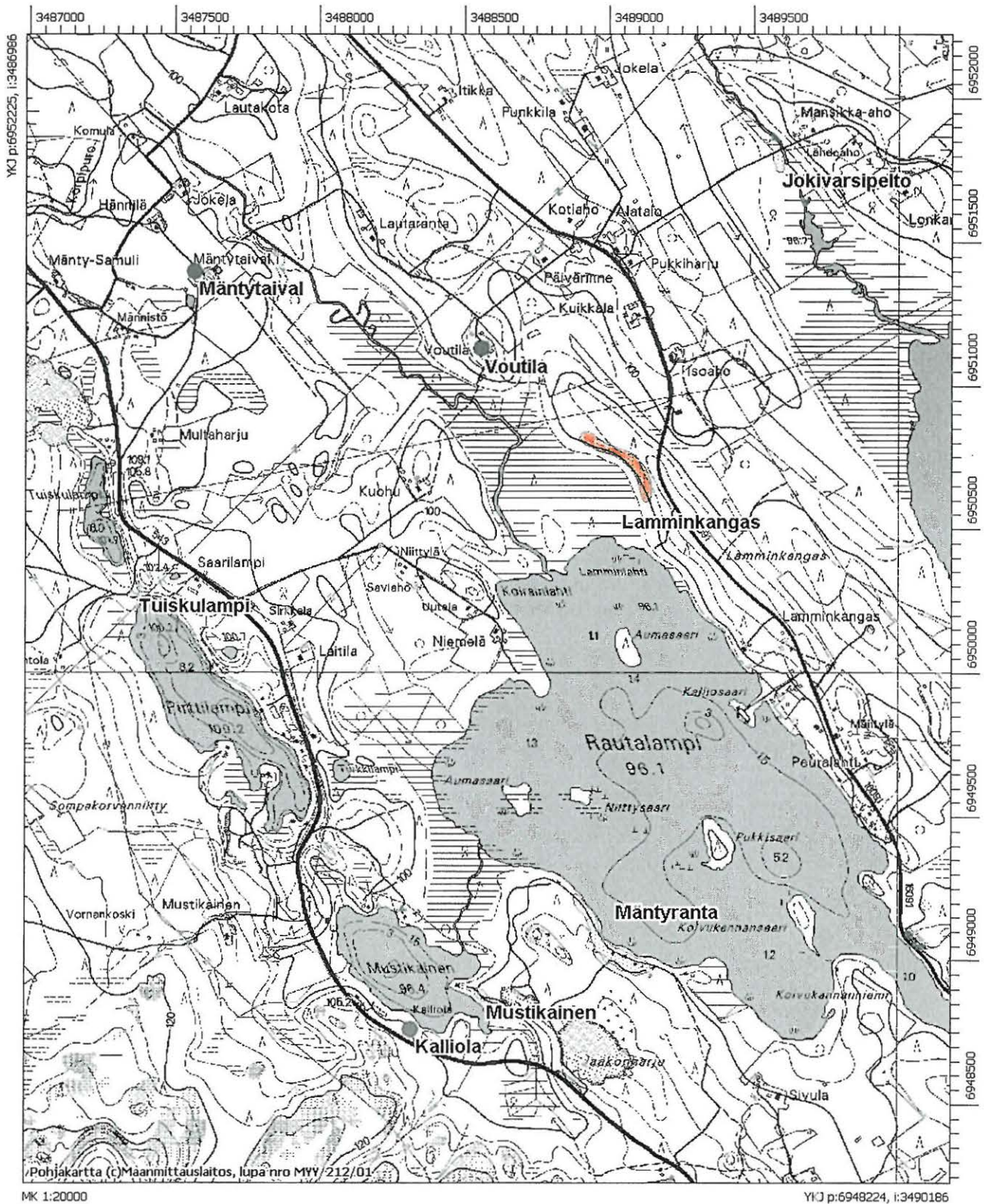
139585	24	Lamminkangas	Varsinainen löytöalue aukon toisella laidalla. NW-SE.	5.8.2005
--------	----	--------------	---	----------

Diat:

56804		Lamminkangas	Varsinainen löytöalue aukon toisella laidalla. NW-SE.	5.8.2005
-------	--	--------------	---	----------

Rautalampi Lammin kangas – kivikautinen asuinpaikka

Ote peruskartoista 3223 09 Konnekoski ja 3224 07 Rastunsuo



46 Rautalampi Valkeinen (1000004979)

Muinaisjäännöstyyppi: asuinpaikka
Ajoitus: kivikautinen
Rauhoitusluokka: 1
Peruskartta 322407 RASTUNSUO
Yhtenäiskoordinaatit p= 6952600, i= 3485561, z= 105
Koordinaattien selite:
Sijainti: Rautalammin kirkosta 8,8 km luoteeseen
Kiinteistöt: 68640800180336

Lyhyt kohdekuvaus: Asuinpaikka sijaitsee Kerkonkosken tien varrella, sen länsipuolella, pienen Valkeinen -järven itärannalla, kesämökistä 110 m etelään kapealla harjun rinteellä olevalla terassilla 2,5 - 3 m Valkeisen pintaa ylempänä mäntykankaalla. Kohteesta on asuinpaikkalöytöjä kahdesta koekuopasta, jotka tehtiin 3 metrin päähän toisistaan. Molemmissa kuopissa oli kulttuuri-/likamaata ja jonkin verran palanutta luuta. Maaperä on pinnassa hieman soraista, mutta n. 30 cm:n syvyydellä on vahvasti hiiliä ja sora vähenee syvemmälle mentäessä. Vähäisistä löydöistä huolimatta kyseessä on selvä asuinpaikka, jonka laajuus ei topografiankaan perusteella lienee enemmän kuin 15 x 15 m.

Tutkimukset

Petro Pesonen, inventointi 2005. Valkeisen kivikautinen asuinpaikka löytyi Rautalammin inventoinnissa 19.8.2005. Asuinpaikka sijaitsee Kerkonkosken tien varrella, sen länsipuolella, pienen Valkeinen -järven itärannalla, kesämökistä 110 m etelään kapealla harjun rinteellä olevalla terassilla 2,5 - 3 m Valkeisen pintaa ylempänä mäntykankaalla. Kohteesta löytyi asuinpaikkalöytöjä kahdesta koekuopasta, jotka tehtiin 3 metrin päähän toisistaan. Molemmissa kuopissa oli kulttuuri-/likamaata ja jonkin verran palanutta luuta. Maaperä on pinnassa hieman soraista, mutta n. 30 cm:n syvyydellä on vahvasti hiiliä ja sora vähenee syvemmälle mentäessä. Vähäisistä löydöistä huolimatta kyseessä on selvä asuinpaikka, jonka laajuus ei topografiankaan perusteella lienee enemmän kuin 15 x 15 m. Asuinpaikan yläpuolisessa rinteessä kasvaa runsaasti kanttarelleja. Löydöt: KM 35596: 1-2 palanutta luuta.

Löydöt

KM 35596: 1-2 palanutta luuta 3 kpl

Kertomuksen liitteet:

Kartat: peruskarttaote 1:20000

Negatiivit ja kuvat:

139623	25	Valkeinen	Asuinpaikka lammen rantatasanteella. S-N.	19.8.2005
--------	----	-----------	---	-----------

Diat:

56805		Valkeinen	Asuinpaikka lammen rantatasanteella. S-N.	19.8.2005
-------	--	-----------	---	-----------

47 Rautalampi Korpijärven leirikeskus (1000004980)

Muinaisjäännöstyyppi: asuinpaikka
Ajoitus: kivikautinen
Rauhoitusluokka: 2
Peruskartta 322407 RASTUNSUO
Yhtenäiskoordinaatit p= 6951511, i= 3486645, z= 102-105
Koordinaattien selite:
Sijainti: Rautalammin kirkosta 7,2 km luoteeseen
Kiinteistöt: 68640800530021

Lyhyt kohdekuvaus: Asuinpaikka sijaitsee pienen Korpijärven itärannalla olevan leirikeskuksen alueella. Paikalta on löytynyt kuluneelta maan pinnalta löytöjä kahdesta kohdasta: a) leirikeskuksen päärakennuksesta 30 m itäkoilliseen ja b) päärakennuksesta 30 m länteen. Ensimmäisessä löytökohdassa kvartsit olivat 13 metriä rantatörmästä ja kymmenisen metriä rantavajasta sisämaahan päin, jossa alkuperäistä maanpintaa oli hieman näkyvissä. Jälkimmäisellä löytökohdalla maanpinta on kulunut rannalle johtavan polun yläpäässä, törmällä. Koko leirikeskuksen alue on potentiaalista kivikautista asuinpaikkaa ja on syytä olettaa että kivikautisia asutuspesäkkeitä on koko alueella. Asuinpaikka lienee hyvin säilynyt, sillä leirikeskuksen rakennukset on pääosin tehty kivijalkojen päälle.

Tutkimukset

Petro Pesonen, inventointi 2005. Korpijärven leirikeskuksen kivikautinen asuinpaikka löytyi Rautalammin inventoinnissa 19.8.2005. Asuinpaikka sijaitsee pienen Korpijärven itärannalla olevan leirikeskuksen alueella. Paikalta löytyi kuluneelta maan pinnalta löytöjä kahdesta kohdasta: a) leirikeskuksen päärakennuksesta 30 m itäkoilliseen ja b) päärakennuksesta 30 m länteen. Ensimmäisessä löytökohdassa kvartsit olivat 13 metriä rantatörmästä ja kymmenisen metriä rantavajasta sisämaahan päin, jossa alkuperäistä maanpintaa oli hieman näkyvissä. Jälkimmäisellä löytökohdalla maanpinta on kulunut rannalle johtavan polun yläpäässä, törmällä. Koko leirikeskuksen alue on potentiaalista kivikautista asuinpaikkaa ja on syytä olettaa että kivikautisia asutuspesäkkeitä on koko alueella. Asuinpaikka lienee hyvin säilynyt, sillä leirikeskuksen rakennukset on pääosin tehty kivijalkojen päälle. Leirikeskuksen pohjoispuolella olevaa leirintäaluetta ei tarkastettu inventoinnissa, koska siellä oli toimintaa, samoin tarkastamatta jäi leirikeskuksen eteläpuolella oleva kesämökkiranta. Löydöt: KM 35595: 1-2 kvartsikaavin, kvartsi-iskoksia 2 kpl.

Löydöt

KM 35595: 1-2 kvartsikaavin, kvartsi-iskoksia 2 kpl

Kertomuksen liitteet:

Kartat: peruskarttaote 1:20000

Negatiivit ja kuvat:

139624	26	Korpijärven leirikeskus	Löytöjä kamerarepun kohdalla. NW-SE.	19.8.2005
139625	27	Korpijärven leirikeskus	Toinen löytöpaikka kamerarepun kohdalla. N-S.	19.8.2005

Diat:

56806	Korpijärven leirikeskus	Löytöjä kamerarepun kohdalla. NW-SE.	19.8.2005
56807	Korpijärven leirikeskus	Toinen löytöpaikka kamerarepun kohdalla. N-S.	19.8.2005

48 Rautalampi Joutenlahti (1000004981)

Muinaisjäänöstyyppi: asuinpaikka
Ajoitus: kivikautinen
Rauhoitusluokka: 2
Peruskartta 322408 KERKONKOSKI
Yhtenäiskoordinaatit p= 6959998, i= 3481065, z= 105
Koordinaattien selite:
Sijainti: Rautalammin kirkosta 17,2 km luoteeseen
Kiinteistöt: 68640600050038

Lyhyt kohdekuvaus: Asuinpaikka sijaitsee Kiesimä-järven Joutenlahden kaakkoisessa pohjukassa. Alueella on tehty laaja aukkohakkuu ja osa kankaasta on laikutettu, kuten Joutenlahden rannassa, rantapusikon yläpuolella. Täällä löytöjä on toisaalta aivan rannimmaisista laikuista, mutta toisaalta muutama löytö selvästi ylempää, takamaastosta. Ranta on lähimmistä löydöistä 40 metrin päässä ja kauimmista 70 metrin päässä. Maaperä on alueella hiekkaa ja laikut ovat aika syviä. Löytöjä on alueella harvakseltaan, mutta palanutta kiveä on koko laikutusalueella. Asuinpaikka on rajattu löytöjen perusteella n. 90 x 50 metrin kokoiseksi.

Tutkimukset

Petro Pesonen, inventointi 2005. Joutenlahden kivikautinen asuinpaikka löytyi Rautalammin inventoinnissa 8.8.2005. Asuinpaikka sijaitsee Kiesimä-järven Joutenlahden kaakkoisessa pohjukassa. Alueella on tehty laaja aukkohakkuu ja osa kankaasta on laikutettu, kuten Joutenlahden rannassa, rantapusikon yläpuolella. Täällä löytöjä tuli toisaalta aivan rannimmaisista laikuista, mutta toisaalta muutama löytö selvästi ylempää, takamaastosta. Ranta on lähimmistä löydöistä 40 metrin päässä ja kauimmista 70 metrin päässä. Maaperä on alueella hiekkaa ja laikut ovat aika syviä. Löytöjä on alueella harvakseltaan, mutta palanutta kiveä on koko laikutusalueella. Asuinpaikka on rajattu löytöjen perusteella n. 90 x 50 metrin kokoiseksi. Löydöt: KM 35597: 1-2 kvartsiydin, kvartsi-iskoksia 5 kpl.

Löydöt

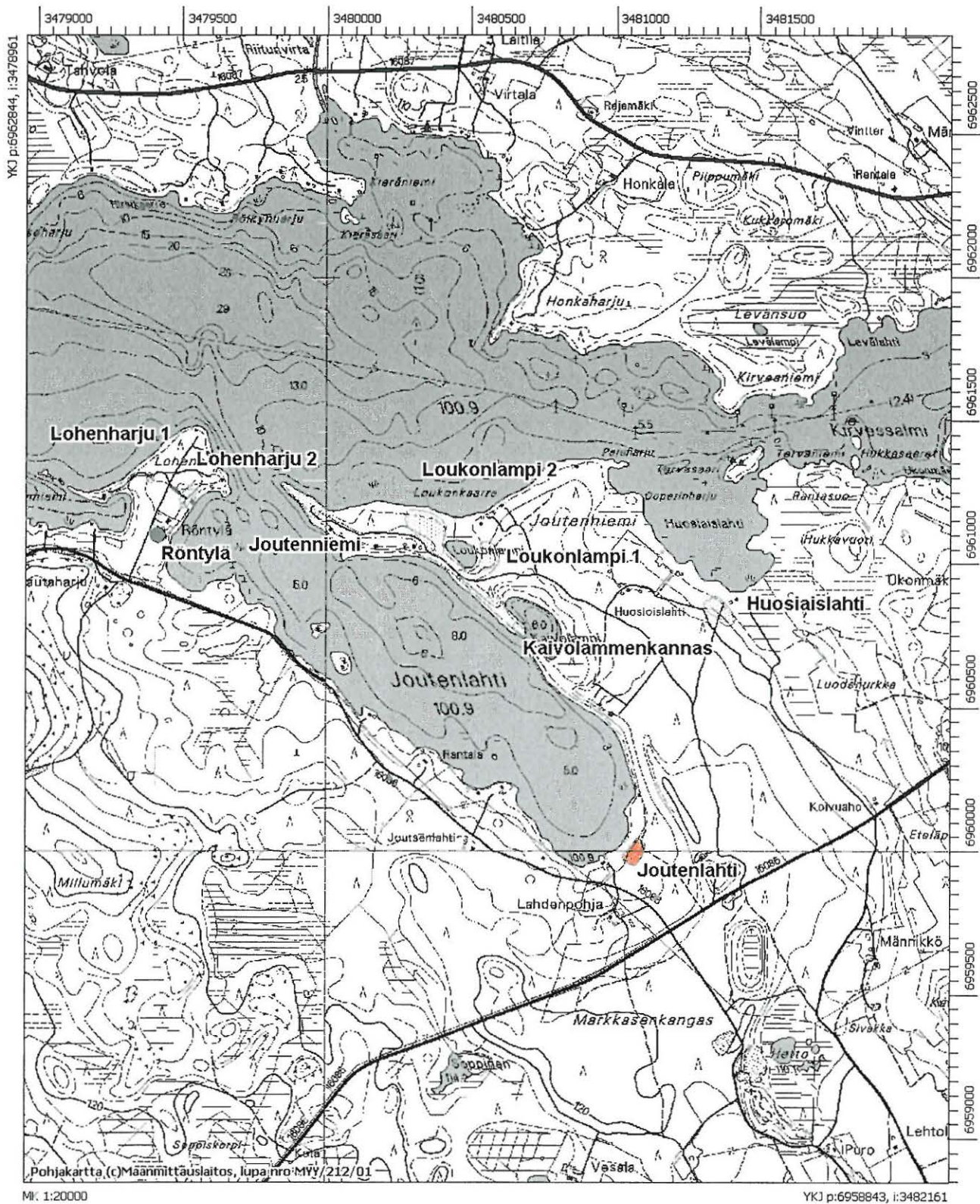
KM 35597: 1-2 kvartsiydin, kvartsi-iskoksia 5 kpl

Kertomuksen liitteet:

Kartat: peruskarttaote 1:20000

Rautalampi Joutenlahti – kivikautinen asuinpaikka

Ote peruskartoista 3224 04 Istunmäki, 3224 05 Kiesimä, 3224 07 Rastunsuo ja 3224 08 Kerkonkoski



49 Rautalampi Huosiaislahti (1000004982)

Muinaisjäänöstyyppi: asuinpaikka
Ajoitus: kivikautinen
Rauhoitusluokka: 2
Peruskartta 322408 KERKONKOSKI
Yhtenäiskoordinaatit p= 6960834, i= 3481363, z= 102-107
Koordinaattien selite:
Sijainti: Rautalammin kirkosta 18 km luoteeseen
Kiinteistöt: 68640600050038

Lyhyt kohdekuvaus: Asuinpaikka sijaitsee Joutenniemessä, Kiesimä-järven etelärannalla, Huosiaislahden etelärannalla, Huosiaislahden talosta 300 m itäkaakkoon. Paikalla on tehty hakkuita ja maapohja on laikutettu kesämökille johtavan tien länsipuolella. Löytöjä on laikuista 55 x 50 metrin alueelta tieltä lähtien koko laikutetun aukon leveydeltä, 4-5 metriä Kiesimä-järven pinnan yläpuolella olevalta tasolta rantakosteikkoon saakka. Maaperä on alueella hienoa hiekkaa ja löytöjen lisäksi kankaalla on runsaasti palaneita kiviä. Heti löytölaikutuksesta länteen on vanhempi aukko, jonne asuinpaikka todennäköisesti jatkuu myös. Noin 50 metriä tiestä itään metsän halki on kaivettu vesijohto-oja, jonka myllerryksestä on löytynyt myös yksi kvartsi. Täälläkin maa on hienoa hiekkaa ja asuinpaikka ulottuu siis ehjässä maastossa ainakin tänne asti. Asuinpaikka on rajattu näiden havaintojen perusteella 125 x 60 metriä kokoiseksi alueeksi.

Tutkimukset

Petro Pesonen, inventointi 2005. Huosiaislahden kivikautinen asuinpaikka löytyi Rautalammin inventoinnissa 8.8.2005. Asuinpaikka sijaitsee Joutenniemessä, Kiesimä-järven etelärannalla, Huosiaislahden etelärannalla, Huosiaislahden talosta 300 m itäkaakkoon. Paikalla on tehty hakkuita ja maapohja on laikutettu kesämökille johtavan tien länsipuolella. Löytöjä on laikuista 55 x 50 metrin alueelta tieltä lähtien koko laikutetun aukon leveydeltä, 4-5 metriä Kiesimä-järven pinnan yläpuolella olevalta tasolta rantakosteikkoon saakka. Maaperä on alueella hienoa hiekkaa ja löytöjen lisäksi kankaalla on runsaasti palaneita kiviä. Heti löytölaikutuksesta länteen on vanhempi aukko, joka on aikanaan aurattu, mutta nyt kasvanut umpeen ja horsmittunut niin, ettei siinä pystynyt tekemään havaintoja, mutta todennäköisesti asuinpaikka jatkuu länteenkin päin. Noin 50 metriä tiestä itään metsän halki on kaivettu vesijohto-oja, jonka myllerryksestä löytyi myös yksi kvartsi. Täälläkin maa on hienoa hiekkaa ja asuinpaikka ulottuu siis ehjässä maastossa ainakin tänne asti. Asuinpaikka on rajattu näiden havaintojen perusteella 125 x 60 metriä kokoiseksi alueeksi. Löydöt: KM 35598: 1-6 hiotun kivilajiesineen katkelma, kvartsikaavin, kvartsesine, kvartsi-iskoksia 18 kpl, palanutta luuta 14 kpl.

Löydöt

KM 35598: 1-6 hiotun kivilajiesineen katkelma, kvartsikaavin, kvartsesine, kvartsi-iskoksia 18 kpl, palanutta luuta 14 kpl

Kertomuksen liitteet:

Kartat: peruskarttaote 1:20000

Negatiivit ja kuvat:

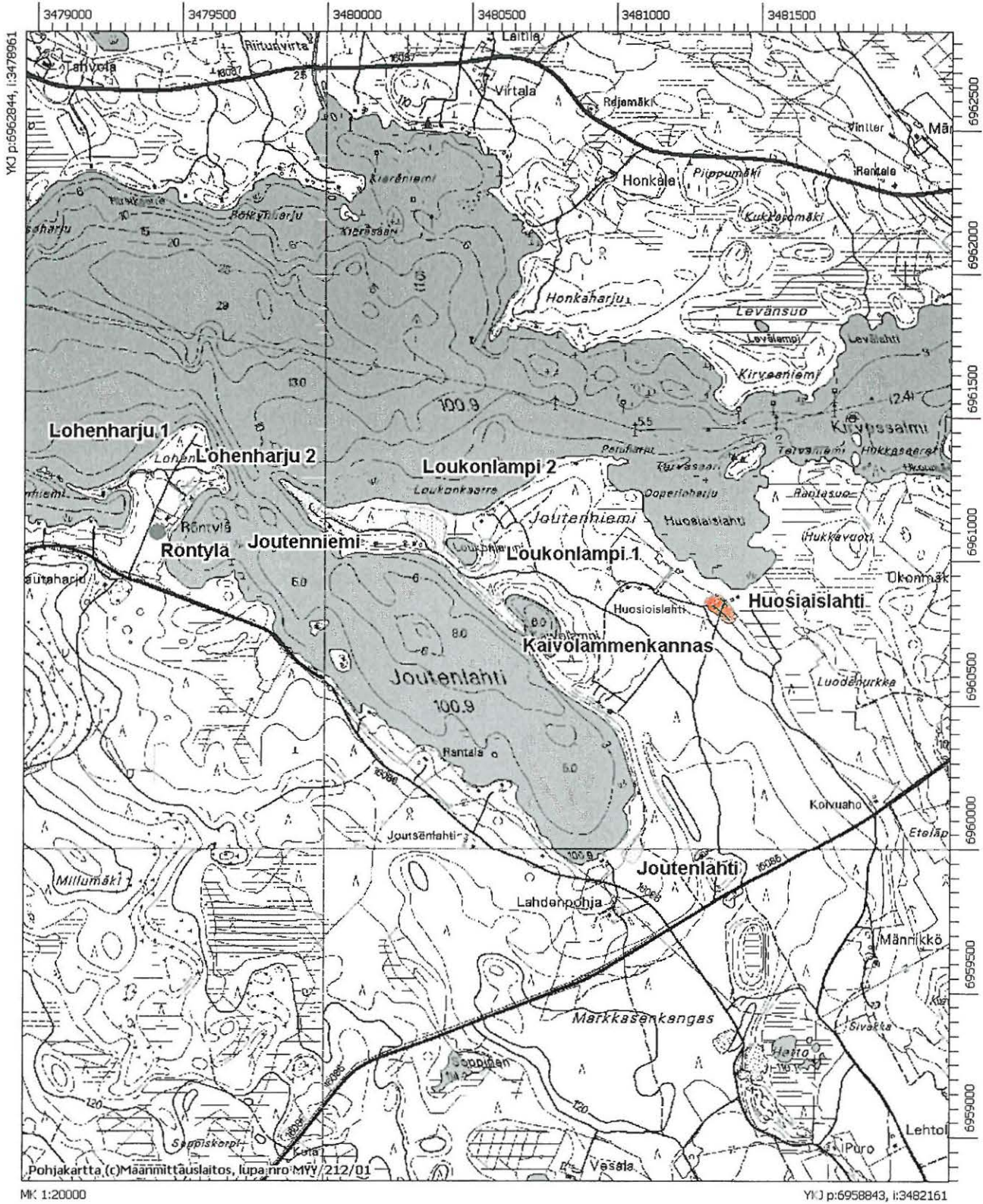
139594	28	Huosiaislahti	Asuinpaikka laikutetulla kankaalla. SW-NE.	8.8.2005
139595	29	Huosiaislahti	Kvartsin löytöpaikka lapion kohdalla. NE-SW.	8.8.2005

Diat:

56808		Huosiaislahti	Asuinpaikka laikutetulla kankaalla. SW-NE.	8.8.2005
56809		Huosiaislahti	Kvartsin löytöpaikka lapion kohdalla. NE-SW.	8.8.2005

Rautalampi Huosiaislahti – kivikautinen asuinpaikka

Ote peruskartoista 3224 04 Istunmäki, 3224 05 Kiesimä, 3224 07 Rastunsuo ja 3224 08 Kerkonkoski



50 Rautalampi Loukonlampi 1 (1000004983)

Muinaisjäännöstyyppi: asuinpaikka
Ajoitus: kivikautinen
Rauhoitusluokka: 1
Peruskartta 322408 KERKONKOSKI
Yhtenäiskoordinaatit p= 6961027, i= 3480563, z= 102-107
Koordinaattien selite:
Sijainti: Rautalammin kirkosta 18,5 km luoteeseen
Kiinteistöt: 68640600050081

Lyhyt kohdekuvaus: Asuinpaikka sijaitsee Kiesimä-järven etelärannalla olevassa Joutenniemessä, pienen Loukonlammen itärannalla hiekkakankaalla, jossa kasvaa nuorehkoa mäntytaimikkoa. Lampi lienee ollut aiemmin Kiesimän lahti, ja siitä sittemmin erkaantunut. Loukonlammesta laskee Kiesimään pieni puro. Lammen rantaa kiertää noin kolme metriä korkea törmä, josta 10 metriä sisämaahan on suuri, kooltaan n. 10 x 8 metriä oleva asumuspainanne kohdassa p= 6961056, i= 3480552. Painanteen keskelle tehdystä koekuopasta on löytynyt palanutta luuta tummanruskean likamaan seasta ja painanteen takaseinämän kohdalle tehdystä koekuopasta on löytynyt pala asbestia. Tässä koekuopassa ei ollut niin selvää likamaata kuin painanteen keskellä. Painanteesta noin 20 metriä etelään ja 10 metriä törmästä etelään tehdyssä kuopassa oli hyvin likaisenruskeaa, hiilistä maata, jossa oli runsaasti löytöjä. Tästä edelleen etelään tehdyissä koekuopissa ei ollut sen paremmin likamaata kuin löytöjäkään. Asuinpaikka on täysin ehjä, laajuudeltaan se on arvioitavissa topografian perusteella noin 100 x 60 metrin kokoiseksi.

Tutkimukset

Petro Pesonen, inventointi 2005. Loukonlampi 1:n kivikautinen asuinpaikka löytyi Rautalammin inventoinnin yhteydessä 8.8.2005. Asuinpaikka sijaitsee Kiesimä-järven etelärannalla olevassa Joutenniemessä, pienen Loukonlammen itärannalla hiekkakankaalla, jossa kasvaa nuorehkoa mäntytaimikkoa. Lampi lienee ollut aiemmin Kiesimän lahti, ja siitä sittemmin erkaantunut. Loukonlammesta laskee Kiesimään pieni puro. Lammen rantaa kiertää noin kolme metriä korkea törmä, josta 10 metriä sisämaahan on suuri, kooltaan n. 10 x 8 metriä oleva asumuspainanne kohdassa p= 6961056, i= 3480552. Painanteen keskelle tehdystä koekuopasta löytyi palanutta luuta tummanruskean likamaan seasta ja painanteen takaseinämän kohdalle tehdystä koekuopasta löytyi pala asbestia. Tässä koekuopassa ei ollut niin selvää likamaata kuin painanteen keskellä. Yhden koekuopan tein painanteesta noin 20 metriä etelään ja 10 metriä törmästä. Tässä koekuopassa oli hyvin likaisenruskeaa, hiilistä maata, jossa oli runsaasti löytöjä. Tästä edelleen etelään tehdyissä koekuopissa ei ollut sen paremmin likamaata kuin löytöjäkään. Asuinpaikka on täysin ehjä, laajuudeltaan se on arvioitavissa topografian perusteella noin 100 x 60 metrin kokoiseksi. Löydöt: KM 35600: 1-4 kvartsi-iskoksia 3 kpl, palanutta luuta 90 kpl, asbestia 1 kpl.

Löydöt

KM 35600: 1-4 kvartsi-iskoksia 3 kpl, palanutta luuta 90 kpl, asbestia 1 kpl

Kertomuksen liitteet:

Kartat: peruskarttaote 1:20000

Negatiivit ja kuvat:

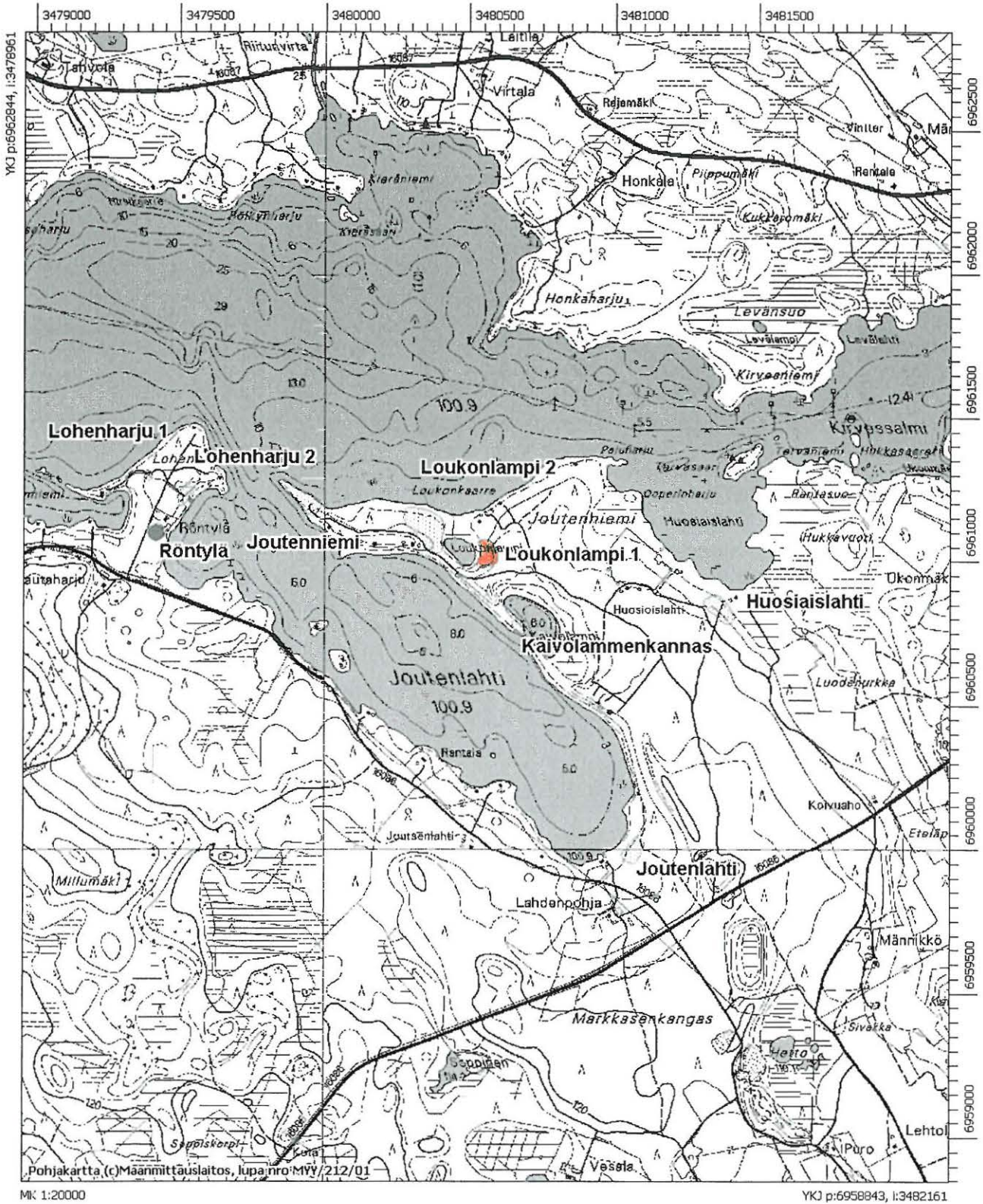
139589	30	Loukonlampi 1	Asumuspainanne. SE-NW.	8.8.2005
--------	----	---------------	------------------------	----------

Diat:

56810		Loukonlampi 1	Asumuspainanne. SE-NW.	8.8.2005
-------	--	---------------	------------------------	----------

Rautalampi Loukonlampi 1 – kivikautinen asuinpaikka

Ote peruskartoista 3224 04 Istunmäki, 3224 05 Kiesimä, 3224 07 Rastunsuo ja 3224 08 Kerkonkoski



51 Rautalampi Loukonlampi 2 (1000004984)

<i>Muinaisjäänöstyyppi:</i>	asuinpaikka
<i>Ajoitus:</i>	kivikautinen
<i>Rauhoitusluokka:</i>	1
<i>Peruskartta</i>	322408 KERKONKOSKI
<i>Yhtenäiskoordinaatit</i>	p= 6961107, i= 3480345, z= 97-105
<i>Koordinaattien selite:</i>	
<i>Sijainti:</i>	Rautalammin kirkosta 18,6 km luoteeseen
<i>Kiinteistöt:</i>	68640600050081

Lyhyt kohdekuvaus: Asuinpaikka sijaitsee Kiesimä-järven etelärannalla, Joutenniemessä olevan Loukonlammen länsipuolella. Lammen ja Kiesimä-järven rantaa kiertää noin 3 metriä korkea törmä, jonka päällä asuinpaikka on n. 200 x 100 metriä kokoisella alueella. Maasto on hiekkapohjaista mäntykangasta. Asuinpaikalla on ainakin kuusi asumuspainannetta, joihin tehdyistä koekuopista on löytöinä kvartssia, palanutta luuta ja kivilaji-iskoksia. Kaikkiaan Loukonlampi 2:n kivikautinen asuinpaikka on laaja ja hyvin säilynyt kokonaisuus, jota on syytä varjella alueen lisääntyvältä mökkirakentamiselta.

Tutkimukset

Petro Pesonen, inventointi 2005. Loukonlampi 2 -kivikautinen asuinpaikka löytyi Rautalammin inventoinnissa 8.8.2005. Asuinpaikka sijaitsee Kiesimä-järven etelärannalla, Joutenniemessä olevan Loukonlammen länsipuolella. Lammen ja Kiesimä-järven rantaa kiertää noin 3 metriä korkea törmä, jonka päällä asuinpaikka on n. 200 x 100 metriä kokoisella alueella. Maasto on hiekkapohjaista mäntykangasta. Asuinpaikalla on ainakin kuusi asumuspainannetta. Eteläisin painanteista - kooltaan 6 x 4 m - on lammen rantatörmällä (p= 6961050, i= 3480388), siihen tehdystä koekuopasta tuli runsaasti löytöjä: kvartssia, luuta ja kivilaji-iskos. Myös tästä painanteesta 25 m luoteeseen tasaiselle kankaalle tehdystä koekuopasta tuli löytöjä (p= 6961058, i= 3480359). Toinen painanne on edellisestä löytöpaikasta n. 40 m pohjoiseen, halkaisijaltaan noin kahdeksan metriä. Painanne on loivapiirteinen ja sen takaseinän puolella on vanha hiekanottokuoppa. Painanteeseen tehdyssä koekuopassa oli likamaata ja löytöjä (p= 6961099, i= 3480352). Kolmas painanne on halkaisijaltaan seitsemän metriä, se sijaitsee edellisestä n. 15 m pohjoiseen, sitä hieman alempana ja lähempänä törmää (p= 6961109, i= 3480349). Painanne on taimikossa, mutta silti helposti erottuva. Törmällä, edellisten kahden painanteen välissä on pieni, halkaisijaltaan 2-metrinen kuopanne, joka saattaa myös liittyä asuinpaikkaan. Samanlainen painanne näyttäisi olevan myös kolmannen painanteen toisella puolella. Tämän kuopan tuntumassa on erikoinen muodostuma: rantavallin takana oleva pitkä painauma, mitoiltaan 30 x 10 m, jonka toisen pään lähelle tehdyssä koekuopassa oli hiesukerroksia, joiden alla taas oli puhdasta hiekkaa. Löytöjä kuopassa ei ollut eikä rakennelma muutenkaan liene ihmisen tekemä. Sen sijaan painanne 4 on edellisiä paljon alempana, tasaisella maalla lähes suomalaisessa maastossa (p= 6961128, i= 3480377), halkaisijaltaan 7-8 metriä. Koekuopassa oli kuitenkin mustaa suomultaa ja sen alla märkää, löydötöntä hiekkaa, joten jäi epävarmaksi onko kyseessä asumuspainanne vai jokin muu muodostuma. Se saattaa olla myös soistuman valtaama asumuspainanne. Painanne 5 on jälleen ylemmällä törmällä, se on halkaisijaltaan seitsemän metriä ja aika loivapiirteinen (p= 6961140, i= 3480324). Koekuopassa oli punaisenruskeaa likamaata ja löytöinä kvartssia sekä hyvin pieniä palaneen luun hippuja, joita en saanut talteen. Painanne 6 sijaitsee alemmalla törmällä, se on myös halkaisijaltaan seitsemän metriä, epäselvä. Koekuopan hienossa hiekassa ei ollut löytöjä, mutta mahdollisesti kuitenkin likamaata. Kaikkiaan Loukonlampi 2:n kivikautinen asuinpaikka on laaja ja hyvin säilynyt kokonaisuus, jota on syytä varjella alueen lisääntyvältä mökkirakentamiselta. Löydöt: KM 35601: 1-8 kivilaji-iskos, kvartsi-iskoksia 11 kpl, palanutta luuta 35 kpl.

Löydöt

KM 35601: 1-8 kivilaji-iskos, kvartsi-iskoksia 11 kpl, palanutta luuta 35 kpl

Kertomuksen liitteet:

Kartat: peruskarttaote 1:20000

Negatiivit ja kuvat:

139591	31	Loukonlampi 2	Lapio asumuspainanteessa 1. W-E	8.8.2005
--------	----	---------------	---------------------------------	----------

139592	32	Loukonlampi 2	Asuinpaikka lammen vastarannalla. E-W.	8.8.2005
--------	----	---------------	--	----------

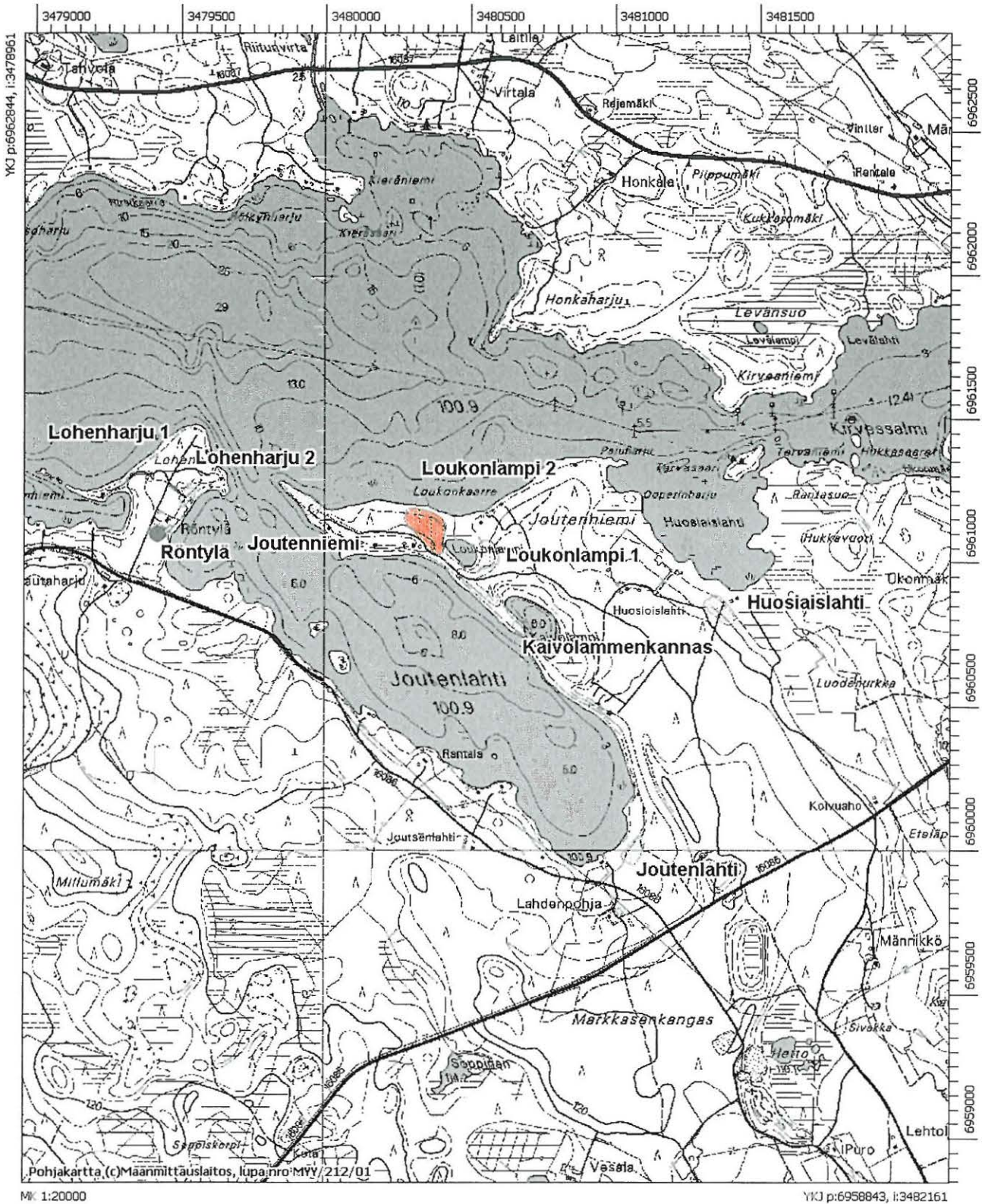
Diat:

56811		Loukonlampi 2	Lapio asumuspainanteessa 1. W-E	8.8.2005
-------	--	---------------	---------------------------------	----------

56812		Loukonlampi 2	Asuinpaikka lammen vastarannalla. E-W.	8.8.2005
-------	--	---------------	--	----------

Rautalampi Loukonlampi 2 – kivikautinen asuinpaikka

Ote peruskartoista 3224 04 Istunmäki, 3224 05 Kiesimä, 3224 07 Rastunsuo ja 3224 08 Kerkonkoski



52 Rautalampi Kaivolammenkannas (1000004985)

Muinaisjännöstyyppi: asuinpaikka
Ajoitus: kivikautinen
Rauhoitusluokka: 1
Peruskartta 322408 KERKONKOSKI
Yhtenäiskoordinaatit p= 6960774, i= 3480672, z= 102-103
Koordinaattien selite:
Sijainti: Rautalammin kirkosta 18,5 km luoteeseen
Kiinteistöt: 68640600050081

Lyhyt kohdekuvaus: Asuinpaikka sijaitsee Kiesimä-järven Joutenniemessä, Joutenlahden pohjoisrannalla Kaivolammen ja Joutenlahden välisellä kapealla kannaksella. Kannaksen kapeimmalla kohdalla, lammen ja järven välisestä ojasta n. 20 m pohjoiseen on asumuspainanne, jonka keskeltä polku kulkee. Halkaisijaltaan painanne on noin kuusi metriä ja sen keskelle tehdystä koekuopasta on löytynyt kvartsia. Varsinaista likamaata kuopassa ei näkynyt. Painanteen ojan puoleiselle vallille tehdyssä koekuopassa maa oli "hötöistä", kuten asumuspainanteissa yleensä on. Ympäristö on hiekkapohjaista mäntykangasta ja topografian perusteella asuinpaikan laajuudeksi on rajattu painanteen ympärille n. 40 x 60 metrin kokoinen alue.

Tutkimukset

Petro Pesonen, inventointi 2005. Kaivolammenkannaksen kivikautinen asuinpaikka löytyi Rautalammin inventoinnissa 8.8.2005. Asuinpaikka sijaitsee Kiesimä-järven Joutenniemessä, Joutenlahden pohjoisrannalla Kaivolammen ja Joutenlahden välisellä kapealla kannaksella. Kannaksen kapeimmalla kohdalla, lammen ja järven välisestä ojasta n. 20 m pohjoiseen on asumuspainanne, jonka keskeltä polku kulkee. Halkaisijaltaan painanne on noin kuusi metriä ja sen keskelle tehdystä koekuopasta löytyi kvartsia. Varsinaista likamaata kuopassa ei näkynyt. Painanteen ojan puoleiselle vallille tehdyssä koekuopassa maa oli "hötöistä", kuten asumuspainanteissa yleensä on. Ympäristö on hiekkapohjaista mäntykangasta ja topografian perusteella asuinpaikan laajuudeksi on rajattu painanteen ympärille n. 40 x 60 metrin kokoinen alue. Löydöt: KM 35599 kvartsi-iskoksia 11 kpl.

Löydöt

KM 35599 kvartsi-iskoksia 11 kpl

Kertomuksen liitteet:

Kartat: peruskarttaote 1:20000

Negatiivit ja kuvat:

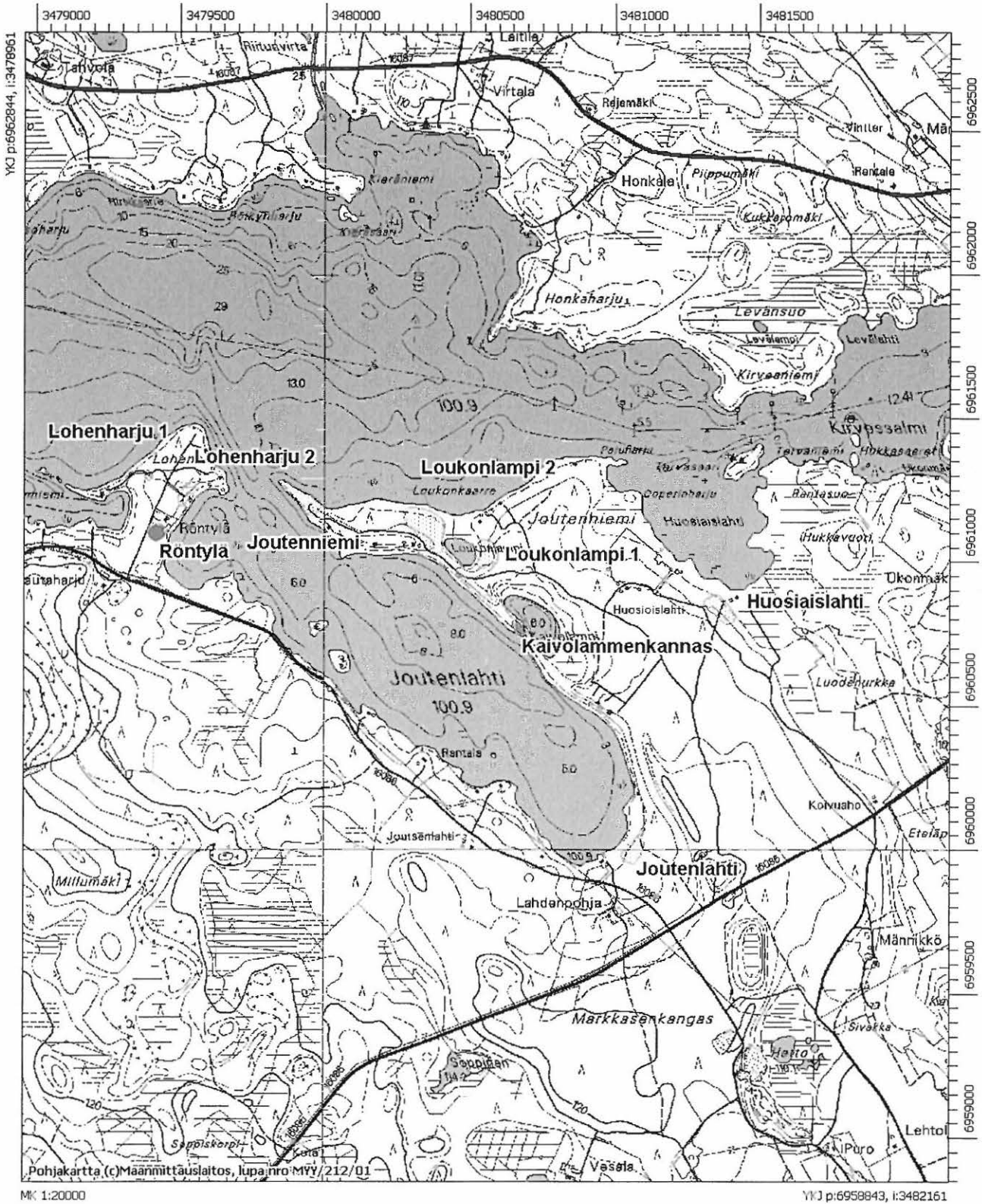
139590	33	Kaivolammenkannas	Asumuspainanne. NW-SE.	8.8.2005
--------	----	-------------------	------------------------	----------

Diat:

56813		Kaivolammenkannas	Asumuspainanne. NW-SE.	8.8.2005
-------	--	-------------------	------------------------	----------

Rautalampi Kaivolammenkannas – kivikautinen asuinpaikka

Ote peruskartoista 3224 04 Istunmäki, 3224 05 Kiesimä, 3224 07 Rastunsuo ja 3224 08 Kerkonkoski



53 Rautalampi Kangasharju (1000004986)

Muinaisjäänöstyyppi: pyyntikuoppia
Ajoitus: esihistoriallinen
Rauhoitusluokka: 1
Peruskartta 322408 KERKONKOSKI
Yhtenäiskoordinaatit p= 6967995, i= 3482394, z= 107-112
Koordinaattien selite:
Sijainti: Rautalammin kirkosta 23,5 km pohjoisluoteeseen
Kiinteistöt: 68640900060010
 68640900060011

Lyhyt kohdekuvaus: Kohde sijaitsee Niiniveden ja Sonkari-järven välisellä alueella, Vihtajärven kautta kulkevan järvet muinoin yhdistäneen vesireitin varrella, Kangasharjun kaakkosreunalla. Pyyntikuopparyhmä muodostuu luode-koillinen -suuntaisesta ryppäästä, jossa on 17 halkaisijaltaan 1,5 - 3 metrin laajuisia painanteita ehjällä mäntykankaalla. Linjan suunta kulkee vinoittain ylös nousevaa harjun rinnettä alkaen vanhalla rantatasanteelta suon reunalla ja päättyen koillisessa vanhaan hiekkakuoppaan (nykykartalla kuoppa on merkitty maastopainanteena!). Lisäksi harjun rinteellä luoteessa on yksittäinen mahdollinen pyyntikuoppa (p= 6968112, i= 3482234).

Tutkimukset

Petro Pesonen, inventointi 2005. Kangasharjun pyyntikuoppakohde löytyi Rautalammin inventoinnissa 10.8.2005. Kohde sijaitsee Niiniveden ja Sonkari-järven välisellä alueella, Vihtajärven kautta kulkevan järvet muinoin yhdistäneen vesireitin varrella, Kangasharjun kaakkosreunalla. Pyyntikuopparyhmä muodostuu luode-koillinen -suuntaisesta ryppäästä, jossa on 17 halkaisijaltaan 1,5 - 3 metrin laajuisia painanteita ehjällä mäntykankaalla. Linjan suunta kulkee vinoittain ylös nousevaa harjun rinnettä alkaen vanhalla rantatasanteelta suon reunalla ja päättyen koillisessa vanhaan hiekkakuoppaan (nykykartalla kuoppa on merkitty maastopainanteena!). Lisäksi harjun rinteellä luoteessa on yksittäinen mahdollinen pyyntikuoppa (p= 6968112, i= 3482234).

GPS-koordinaatit ryhmän pyyntikuopista:

6967982, 3482319	6968027, 3482440
6967980, 3482322	6968020, 3482454
6967960, 3482352	6968019, 3482465
6967982, 3482360	6968026, 3482470
6967999, 3482366	6968025, 3482479
6968004, 3482387	6968023, 3482484
6968003, 3482415	6968034, 3482483
6968023, 3482407	6967995, 3482305
6968023, 3482434	

Löydöt**Kertomuksen liitteet:**

Kartat: peruskarttaote 1:20000

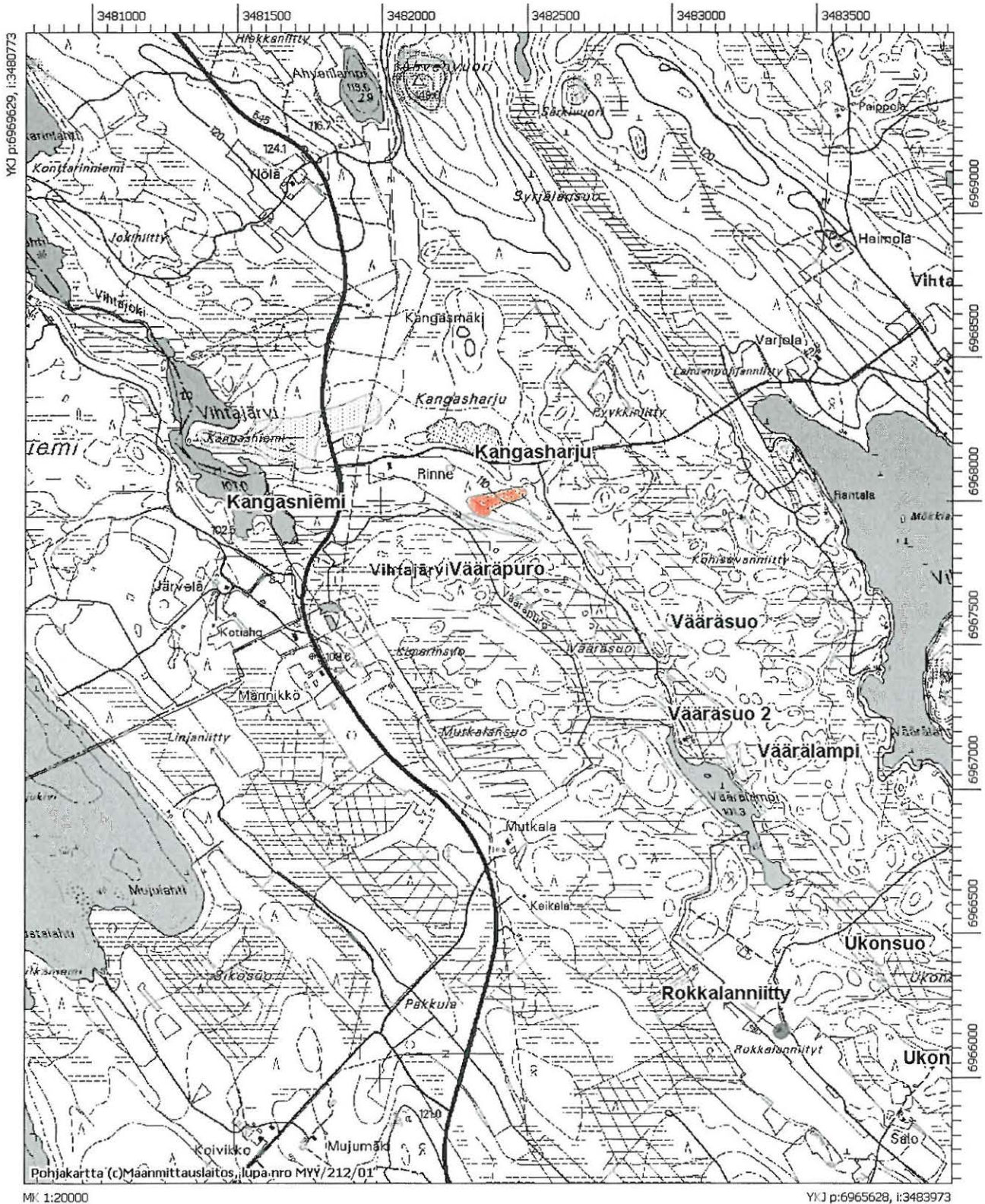
Negatiivit ja kuvat:

139611 34 Kangasharju Kaksi pyyntikuoppaa sorakuopan reunalla. SW-NE. 15.8.2005

Diat:

56814 Kangasharju Kaksi pyyntikuoppaa sorakuopan reunalla. SW-NE. 15.8.2005

Rautalampi Kangasharju – esihistoriallinen pyyntikuoppajärjestelmä
 Ote peruskartasta 3224 08 Kerkonkoski



54 Rautalampi Vääräpuro (1000004987)

Muinaisjäännöstyyppi: asuinpaikka
Ajoitus: kivikautinen
Rauhoitusluokka: 1
Peruskartta 322408 KERKONKOSKI
Yhtenäiskoordinaatit p= 6967904, i= 3482421, z= 105-107
Koordinaattien selite:
Sijainti: Rautalammin kirkosta 23,5 km pohjoisluoteeseen
Kiinteistöt: 68640900060012
 68640900060010
 68640900060011

Lyhyt kohdekuvaus: Asuinpaikka sijaitsee Sonkari-järveltä Vihtajärven kautta Niiniveteen laskeneen muinaisen vesireitin varrella, Vääräpuroa ympäröivän suon pohjoisrannalla, Kangasharjun etelälaidalla. Asuinpaikkalöytöjä on koekuopista törmän päältä n. 280 metrin matkalta ja asuinpaikka saattaa hyvin jatkua vielä molempiin suuntiin.

Tutkimukset

Jouko Aroalho, tarkastus 2005. Ei erillistä tarkastuskertomusta. Jouko Aroalho löysi kivikautisen asuinpaikan mökkireissullaan 14.8.2005 ja hän tarkasti kohteen uudestaan 28.8.2005. Asuinpaikka sijaitsee Sonkari-järveltä Vihtajärven kautta Niiniveteen laskeneen muinaisen vesireitin varrella, Vääräpuroa ympäröivän suon pohjoisrannalla, Kangasharjun etelälaidalla. Ensimmäiset löydöt ovat kolmesta rantatörmän päälle tehdystä koekuopasta ja myöhemmin tehdyssä tarkastuksessa löytöjä tuli vielä kahdesta koekuopasta 95-100 m ja 185-190 m länteen. Löydöt: KM 35609: 3-8 kivilaji-iskoksia 6 kpl, kvartsi-iskoksia 12 kpl, palanutta luuta 1 kpl.

Petro Pesonen, inventointi 2005. Tarkastin Vääräpuron kivikautisen asuinpaikan Rautalammin inventoinnissa 15.8.2005. Mittasin Aroalhon edellisenä päivänä sinisillä nauhoilla merkitsemien löydöllisten koekuoppien sijainnit GPS-laitteella ja totesin, että kohdassa p= 6967892, i= 3482490 voi ehkä ajatella olevan hyvin heikosti erottuvan, mitoiltaan n. 10 x 8 m kokoisen asumuspainanteen. Tein pari tuloksetonta koekuoppaa ympäristöön, mutta n. 40 m Aroalhon kuopista itään tehdystä koekuopasta löytyi palanutta luuta ja Aroalhon kuopista n. 50 m länteen löytyi kvartsi-iskos. Aroalhon ja omien havaintojen perusteella kivikautinen asuinpaikka ulottuu aina Kangasharjun pyyntikuoppa-alueelle saakka. Löydöt: KM 35609: 1-2 kvartsi-iskos, palanutta luuta 1 kpl.

Löydöt

KM 35609: 1-2 kvartsi-iskos, palanutta luuta 1 kpl

KM 35609: 3-8 kivilaji-iskoksia 6 kpl, kvartsi-iskoksia 12 kpl, palanutta luuta 1 kpl

Kertomuksen liitteet:

Kartat: peruskarttaote 1:20000

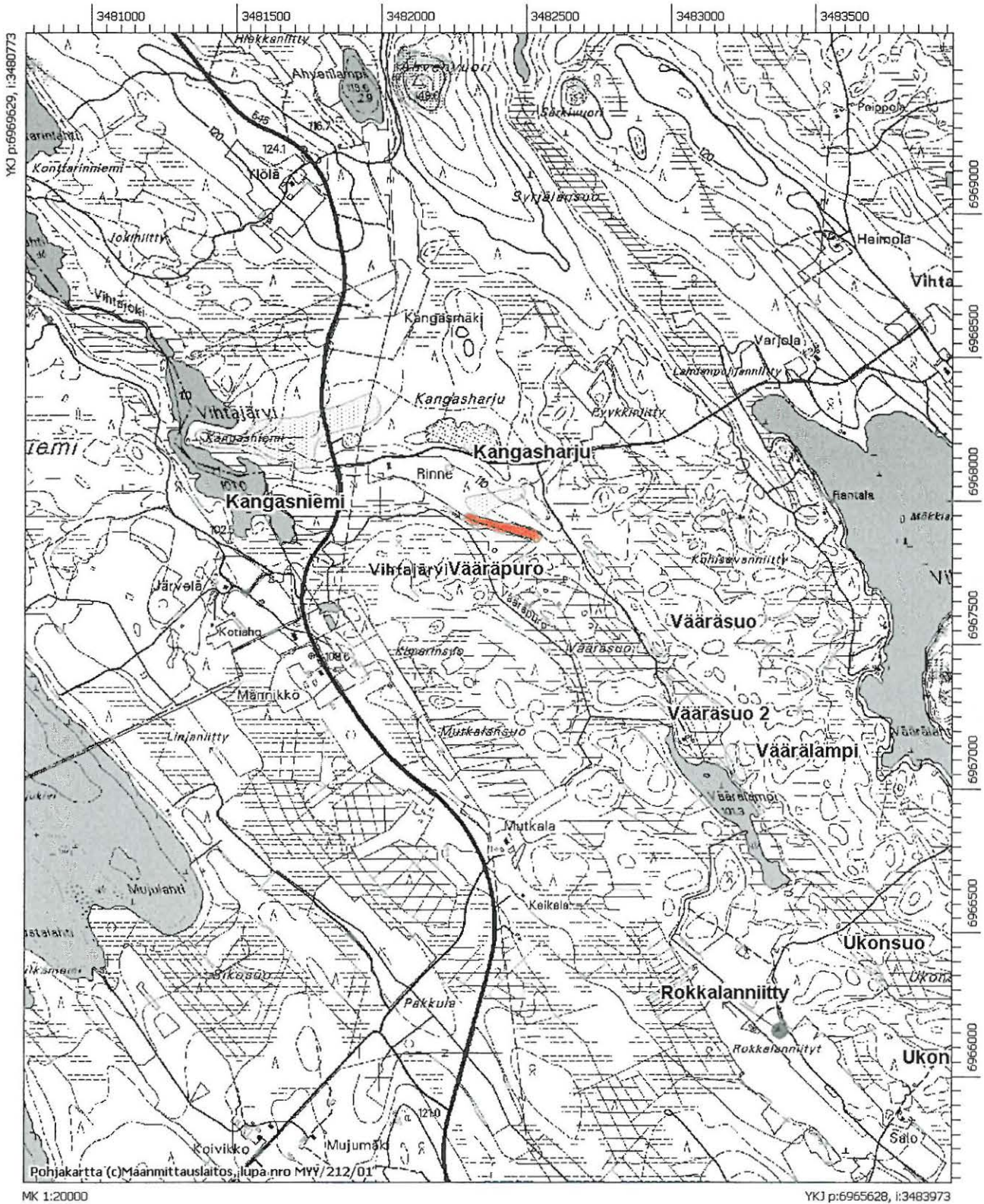
Negatiivit ja kuvat:

139610	35	Vääräpuro	Asuinpaikka kangasmaastossa. NW-SE.	15.8.2005
--------	----	-----------	-------------------------------------	-----------

Diat:

56815		Vääräpuro	Asuinpaikka kangasmaastossa. NW-SE.	15.8.2005
-------	--	-----------	-------------------------------------	-----------

Rautalampi Vääräpuro – kivikautinen asuinpaikka
 Ote peruskartasta 3224 08 Kerkonkoski



55 Rautalampi Vääräsuo (1000004988)

Muinaisjäänöstyyppi: asuinpaikka
Ajoitus: kivikautinen
Rauhoitusluokka: 1
Peruskartta 322408 KERKONKOSKI
Yhtenäiskoordinaatit p= 6967486, i= 3482909, z= 105-110
Koordinaattien selite:
Sijainti: Rautalammin kirkosta 22,5 km pohjoisluoteeseen
Kiinteistöt: 68640600070004

Lyhyt kohdekuvaus: Asuinpaikka sijaitsee Sonkari-järveltä Vihtajärven kautta Niiniveteen laskeneen muinaisen vesireitin varrella, Vääräpuroa ympäröivän Vääräsuon itärannalla, Väärälammen rannalla olevasta kesämökistä n. 300 m pohjoisluoteeseen. Löytöjä on matalasta tien penkasta ja koekuopista. Asuinpaikka on laajuudeltaan ainakin n. 130 x 40 m.

Tutkimukset

Petro Pesonen, inventointi 2005. Vääräsuon kivikautinen asuinpaikka löytyi Rautalammin inventoinnissa 15.8.2005. Asuinpaikka sijaitsee Sonkari-järveltä Vihtajärven kautta Niiniveteen laskeneen muinaisen vesireitin varrella, Vääräpuroa ympäröivän Vääräsuon itärannalla, Väärälammen rannalla olevasta kesämökistä n. 300 m pohjoisluoteeseen. Kankaan halki kulkee mökkitie, jonka matalasta itäpenkasta kerättiin kvartsi-iskoksia n. 20 metrin matkalta. Kohdalla on matala tasanne ja niemeke, jossa tien länsipuolella on nuorta männikköä ja itäpuolella taimikkoa. Niemekkeelle tehdystä koekuopasta löytyi karkeahkon hiekan/soran seasta kvartsia ja mahdollista likamaata. Näistä löydöistä 80 m kaakkoon, tien itäpuolella olevan pienen hiekkakuopan itäpuoliselle tasanteelle tehdystä koekuopasta tuli likamaan seasta myös löytöjä. Täällä kasvillisuus on mäntykangasta ja aluskasvillisuus jäkälää. Asuinpaikka on laajuudeltaan ainakin n. 130 x 40 m. Löydöt: KM 35608: 1-3 kvartsi-iskoksia 16 kpl.

Löydöt

KM 35608: 1-3 kvartsi-iskoksia 16 kpl

Kertomuksen liitteet:

Kartat: peruskarttaote 1:20000

Negatiivit ja kuvat:

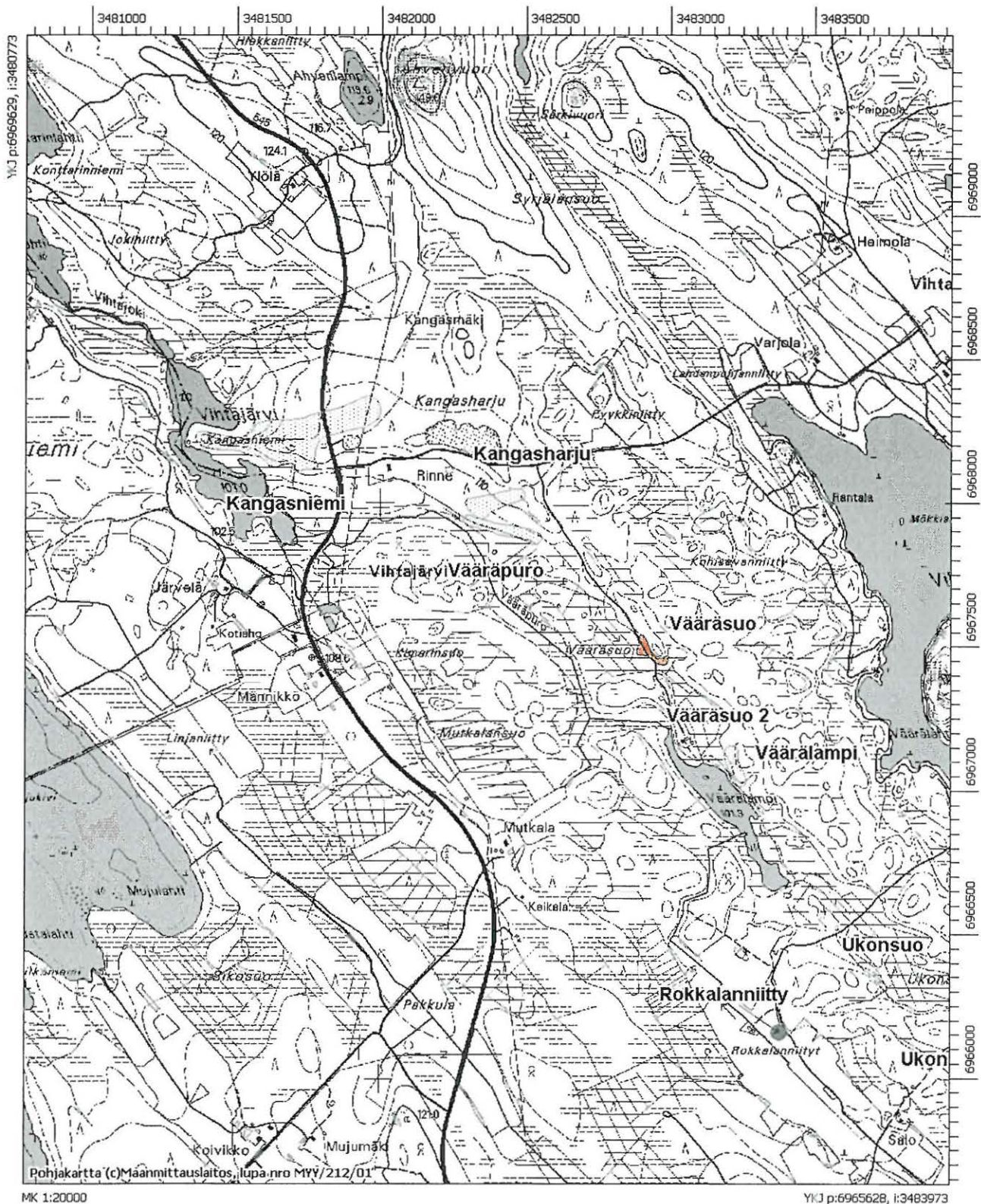
139609	36	Vääräsuo	Asuinpaikka niemekkeellä. E-W.	15.8.2005
--------	----	----------	--------------------------------	-----------

Diat:

56816		Vääräsuo	Asuinpaikka niemekkeellä. E-W.	15.8.2005
-------	--	----------	--------------------------------	-----------

Rautalampi Vääräsuo – kivikautinen asuinpaikka

Ote peruskartasta 3224 08 Kerkonkoski



56 Rautalampi Väärälampi (1000004989)

Muinaisjäänöstyyppi: asuinpaikka
Ajoitus: kivikautinen
Rauhoitusluokka: 1
Peruskartta 322408 KERKONKOSKI
Yhtenäiskoordinaatit p= 6967085, i= 3483227, z= 102-107
Koordinaattien selite:
Sijainti: Rautalammin kirkosta 22 km pohjoisluoteeseen
Kiinteistöt: 68640600150025
 68640600150026

Lyhyt kohdekuvaus: Asuinpaikka sijaitsee Sonkari-järveltä Vihtajärven kautta Niiniveteen laskeneen muinaisen vesireitin varrella, Väärälammen itärannalla metsäalueella. Maasto on hiekkakangasta, jolla kasvaa mäntyjä. Paikalta on löytynyt kahdesta koekuopasta kvartsi-iskos kummastakin ja lisäksi kankaalla oli kaksi 1,5 -metristä kuopannetta, jotka saattavat liittyä asuinpaikkaan. Kohde on ehjä ja laajuudeltaan se on arvioitavissa löytöjen ja topografian perusteella 150 x 40 m kokoiseksi.

Tutkimukset

Petro Pesonen, inventointi 2005. Väärälammen kivikautinen asuinpaikka löytyi Rautalammin inventoinnissa 16.8.2005. Asuinpaikka sijaitsee Sonkari-järveltä Vihtajärven kautta Niiniveteen laskeneen muinaisen vesireitin varrella, Väärälammen itärannalla metsäalueella. Maasto on hiekkakangasta, jolla kasvaa mäntyjä. Paikalta löytyi kahdesta koekuopasta kvartsi-iskos kummastakin ja lisäksi kankaalla oli kaksi 1,5 -metristä kuopannetta, jotka saattavat liittyä asuinpaikkaan. Kohde on ehjä ja laajuudeltaan se on arvioitavissa löytöjen ja topografian perusteella 150 x 40 m kokoiseksi. Löydöt: KM 35607 kvartsi-iskoksia 2 kpl.

Löydöt

KM 35607 kvartsi-iskoksia 2 kpl

Kertomuksen liitteet:

Kartat: peruskarttaote 1:20000

Negatiivit ja kuvat:

139612	37	Väärälampi	Asuinpaikka lammen rantaterassilla. SE-NW.	16.8.2005
--------	----	------------	--	-----------

Diat:

56817		Väärälampi	Asuinpaikka lammen rantaterassilla. SE-NW.	16.8.2005
-------	--	------------	--	-----------

57 Rautalampi Ukonsuo (1000004990)

Muinaisjäännöstyyppi: asuinpaikka
Ajoitus: kivikautinen
Rauhoitusluokka: 2
Peruskartta 322408 KERKONKOSKI
Yhtenäiskoordinaatit p= 6966524, i= 3483582, z= 105
Koordinaattien selite:
Sijainti: Rautalammin kirkosta 21 km pohjoisluoteeseen
Kiinteistöt: 68640600150026

Lyhyt kohdekuvaus: Asuinpaikka sijaitsee Sonkari-järveltä Vihtajärven kautta Niiniveteen laskeneen muinaisen vesireitin varrella, Ukonsuon etelärannalla. Muinaiseen rantatörmään tehdyn pienen hiekkakuopan pohjoisleikkauksesta aivan Väärälahteen johtavan metsätien pohjoispuolelta on löytynyt tulisijan jääne ja sen yhteydessä palaneen luun palasia. Tulisija on noin 15 metrin päässä 2-3 metriä korkean törmän reunasta. Maasto on mäntykangasta ja maaperä hiekkaa.

Tutkimukset

Petro Pesonen, inventointi 2005. Ukonsuon kivikautinen asuinpaikka löytyi Rautalammin inventoinnissa 16.8.2005. Asuinpaikka sijaitsee Sonkari-järveltä Vihtajärven kautta Niiniveteen laskeneen muinaisen vesireitin varrella, Ukonsuon etelärannalla. Muinaiseen rantatörmään tehdyn pienen hiekkakuopan pohjoisleikkauksesta aivan Väärälahteen johtavan metsätien pohjoispuolelta löytyi tulisijan jääne, jossa oli paitsi palaneita kiviä myös muutamia palaneen luun palasia. Tulisija on noin 15 metrin päässä 2-3 metriä korkean törmän reunasta. Maasto on mäntykangasta ja maaperä hiekkaa. Kuopan pohjalla parin metrin päästä tulisijasta on maamerkinä iso kivenlohkare. Kankaalle tehdyissä koekuopissa ei havaittu mitään erityistä, mutta mitä ilmeisimmin paikalla on ainakin pienialainen kivikautinen asuinpaikka. Löydöt: KM 35606 palanutta luuta 5 kpl.

Löydöt

KM 35606 palanutta luuta 5 kpl

Kertomuksen liitteet:

Kartat: peruskarttaote 1:20000

Negatiivit ja kuvat:

139613	38	Ukonsuo	Lapion vieressä palanutta luuta ja palaneita kiviä hiekkakuopan leikkauksessa. SE-NW.	16.8.2005
--------	----	---------	---	-----------

Diat:

56818		Ukonsuo	Lapion vieressä palanutta luuta ja palaneita kiviä hiekkakuopan leikkauksessa. SE-NW.	16.8.2005
-------	--	---------	---	-----------

58 Rautalampi Pohjoisaho (1000004991)

Muinaisjäännöstyyppi: asuinpaikka
Ajoitus: kivikautinen
Rauhoitusluokka: 2

Peruskartta 322408 KERKONKOSKI
Yhtenäiskoordinaatit p= 6966108, i= 3484442, z= 105-108
Koordinaattien selite:
Sijainti: Rautalammin kirkosta 21 km pohjoisluoteeseen
Kiinteistöt: 68640600060091
68640600060003

Lyhyt kohdekuvaus: Asuinpaikka sijaitsee Sonkari-järveltä Vihtajärven kautta Niiniveteen laskeneen muinaisen vesireitin varrella, Ukonsuosta kuivatun Kankaanpään peltoalueen etelärannalla, korkealla törmällä, Pohjoisahon talosta 90 m luoteeseen. Paikalla on tehty joitakin vuosia sitten aukkohakkuu ja maapohja on äestetty, jolloin asuinpaikan kulttuurikerros on noussut näkyviin ja löydöt sen mukana. Löytöjä on paikoin varsin runsaastikin n. 40 x 10 metrin laajuisella alueella ja ilmeisesti asuinpaikka ei ole juurikaan tätä laajempi, sillä molemmin puolin löytöaluetta on myös tehty äestystä, mutta löytöjä ei laajemmalla alueella ollut. Löytöalue on n. 10-20 metriä törmän reunasta sisämaahan. Maaperä on paikalla hiekkaa ja maisema mäntykangasharjua. Itse asuinpaikalla kasvaa mäntytaimikkoa.

Tutkimukset

Petro Pesonen, inventointi 2005. Pohjoisahon kivikautinen asuinpaikka löytyi Rautalammin inventoinnissa 16.8.2005. Asuinpaikka sijaitsee Sonkari-järveltä Vihtajärven kautta Niiniveteen laskeneen muinaisen vesireitin varrella, Ukonsuosta kuivatun Kankaanpään peltoalueen etelärannalla, korkealla törmällä, Pohjoisahon talosta 90 m luoteeseen. Paikalla on tehty joitakin vuosia sitten aukkohakkuu ja maapohja on äestetty, jolloin asuinpaikan kulttuurikerros on noussut näkyviin ja löydöt sen mukana. Löytöjä oli paikoin varsin runsaastikin n. 40 x 10 metrin laajuisella alueella ja ilmeisesti asuinpaikka ei ole juurikaan tätä laajempi, sillä molemmin puolin löytöaluetta on myös tehty äestystä, mutta löytöjä ei laajemmalla alueella ollut. Löytöalue on n. 10-20 metriä törmän reunasta sisämaahan. Maaperä on paikalla hiekkaa ja maisema mäntykangasharjua. Itse asuinpaikalla kasvaa mäntytaimikkoa. Löydöt: KM 35605: 1-4 hiotun kivilajiesineen katkelma, kivilaji-iskoksia 2 kpl, kvartsi-iskoksia 40 kpl, palanutta luuta 41 kpl.

Löydöt

KM 35605: 1-4 hiotun kivilajiesineen katkelma, kivilaji-iskoksia 2 kpl, kvartsi-iskoksia 40 kpl, palanutta luuta 41 kpl

Kertomuksen liitteet:

Kartat: peruskarttaote 1:20000

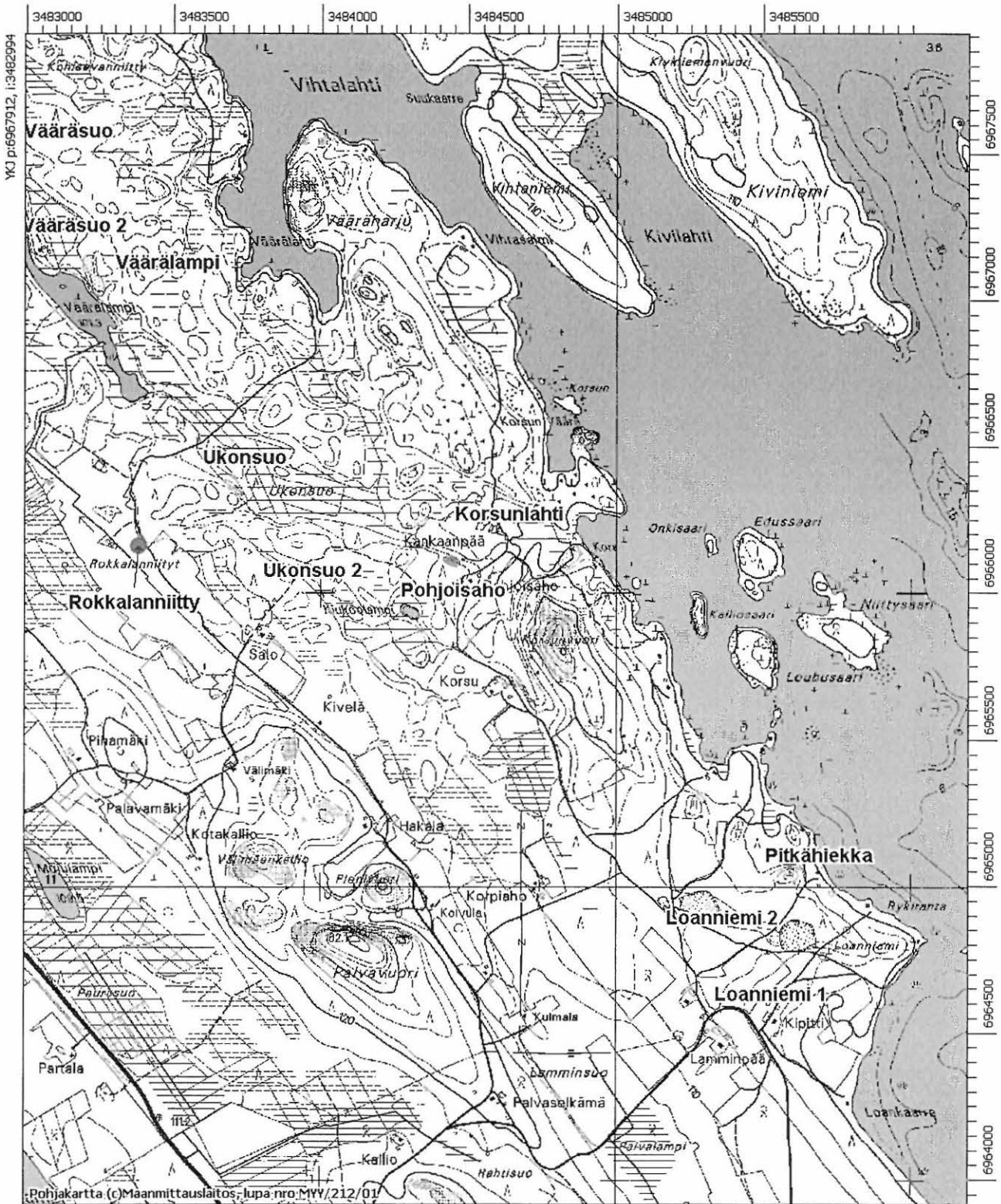
Negatiivit ja kuvat:

139614 39 Pohjoisaho Asuinpaikka nuorena mäntytaimikossa. NW-SE. 16.8.2005

Diat:

56819 Pohjoisaho Asuinpaikka nuorena mäntytaimikossa. NW-SE. 16.8.2005

Rautalampi Pohjoisaho – kivikautinen asuinpaikka
Ote peruskartasta 3224 08 Kerkonkoski



MK 1:20000

YKJ p:6963911, i:3486194

59 Rautalampi Korsunlahti (1000004992)

Muinaisjäänöstyyppi: asuinpaikka
Ajoitus: kivikautinen
Rauhoitusluokka: 1
Peruskartta 322408 KERKONKOSKI
Yhtenäiskoordinaatit p= 6966121, i= 3484840, z= 100
Koordinaattien selite:
Sijainti: Rautalammin kirkosta 21 km pohjoisluoteeseen
Kiinteistöt: 68640600490002
 68640600060045

Lyhyt kohdekuvaus: Asuinpaikka sijaitsee Sonkari-järveltä Niinivedelle johtaneen muinaisen vesireitin Niiniveden puoleisella suulla, Korsunlahden lounaisrannalla olevan pienen soistuman eteläpuolella. Mökkitien pinnassa on havaittu voimakkaan punainen läikkä, josta löytyi kaksi kvartsi-iskosta. Läheltä punaläikkää on löytynyt lisäksi palaneen luun palanen. Mökkitie on tehty poistamalla turvetta ja mineraalimaan pintaa n. 20 cm:n syvyydeltä, joten asuinpaikka ei ole juurikaan tuhoutunut kuin tien kohdalla pintaosistaan. Mainitun punamaaläikän lähellä tien pinnassa on muutaman metrin säteellä kaksi muutakin punamaaläikkää. Punamaaläikät sijaitsevat n. 25 m lounaaseen mökkitien pään kääntöpaikasta/pysäköintialueesta. Punaväri voi olla palanutta maata, mutta on myös mahdollista, että alueella on punamultahautoja. Ympäristöön tehdyistä koekuopista ei ole tullut löytöjä tai muita havaintoja. Muinaisjäänösalueeksi on silti syytä rajata mökkitien ympäristö em. kääntöpaikalle saakka.

Tutkimukset

Petro Pesonen, inventointi 2005. Korsunlahden kivikautinen asuinpaikka löytyi Rautalammin inventoinnissa 16.8.2005. Asuinpaikka sijaitsee Sonkari-järveltä Niinivedelle johtaneen muinaisen vesireitin Niiniveden puoleisella suulla, Korsunlahden lounaisrannalla olevan pienen soistuman eteläpuolella. Mökkitien pinnassa havaittiin voimakkaan punainen läikkä (n. 50 x 50 cm), jota valokuvausta varten esiin otettaessa löytyi kaksi kaunista punamaan värjäämää kvartsi-iskosta. Läheltä punaläikkää löytyi lisäksi palaneen luun palanen. Mökkitie on tehty poistamalla turvetta ja mineraalimaan pintaa n. 20 cm:n syvyydeltä, joten asuinpaikka ei ole juurikaan tuhoutunut kuin tien kohdalla pintaosistaan. Mainitun punamaaläikän lähellä tien pinnassa oli muutaman metrin säteellä kaksi muutakin punamaaläikkää. Punamaaläikät sijaitsevat n. 25 m lounaaseen mökkitien pään kääntöpaikasta/pysäköintialueesta. Punaväri voi olla palanutta maata, mutta on myös mahdollista, että alueella on punamultahautoja. Ympäristöön tehdyistä koekuopista ei tullut löytöjä tai muita havaintoja. Muinaisjäänösalueeksi on silti syytä rajata mökkitien ympäristö em. kääntöpaikalle saakka. Löydöt: KM 35604: 1-2 kvartsi-iskoksia 2 kpl, palanutta luuta 1 kpl.

Löydöt

KM 35604: 1-2 kvartsi-iskoksia 2 kpl, palanutta luuta 1 kpl

Kertomuksen liitteet:

Kartat: peruskarttaote 1:20000

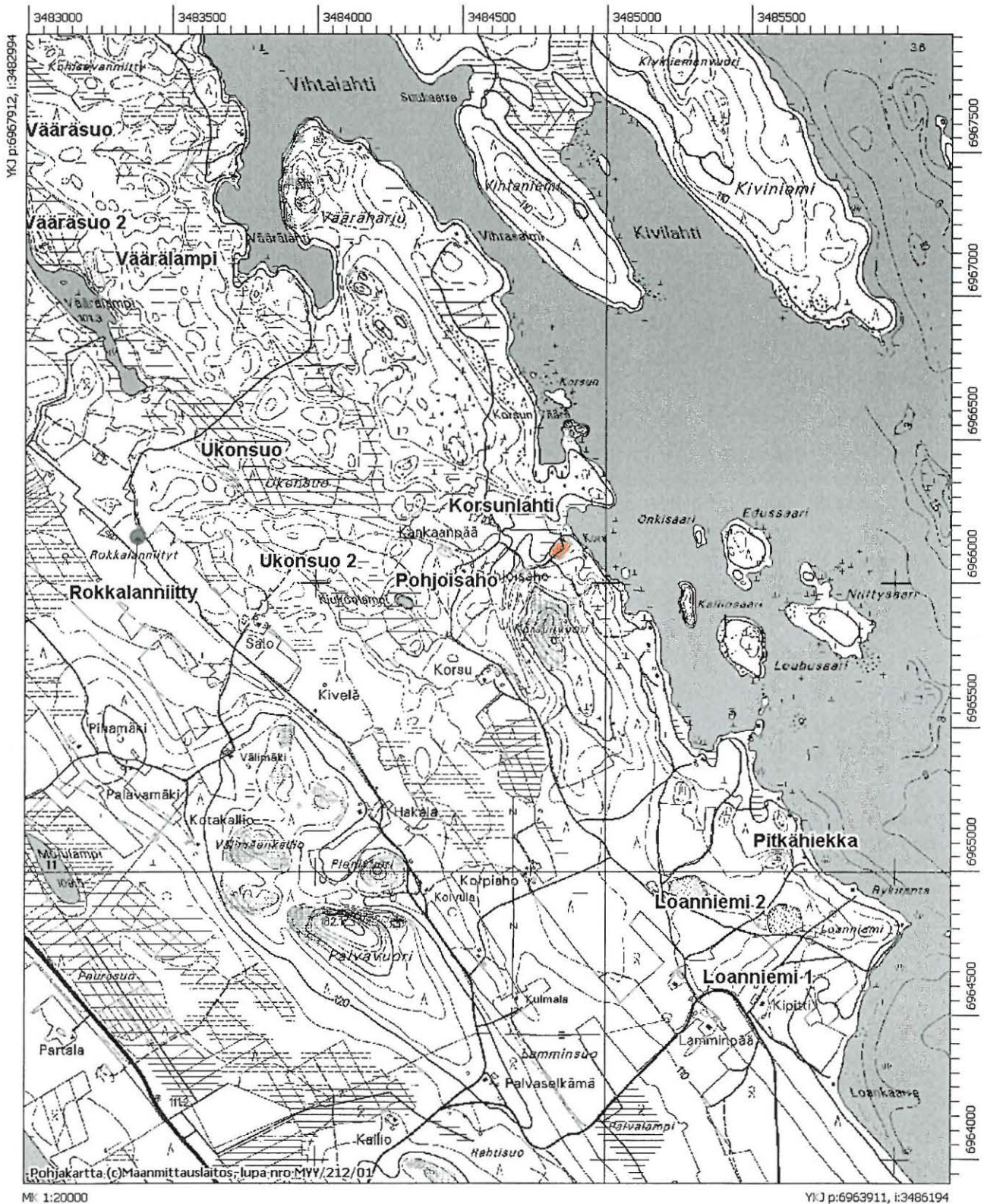
Negatiivit ja kuvat:

139615	40	Korsunlahti	Punamaa-alue tien pinnassa. NW-SE.	16.8.2005
139616	41	Korsunlahti	Punamaa-alue tien pinnassa. NW-SE.	16.8.2005
139617	42	Korsunlahti	Punamaa-alueet lapion kohdalla. SW-NE.	16.8.2005

Diat:

56820	Korsunlahti	Punamaa-alue tien pinnassa. NW-SE.	16.8.2005
56821	Korsunlahti	Punamaa-alue tien pinnassa. NW-SE.	16.8.2005
56822	Korsunlahti	Punamaa-alueet lapion kohdalla. SW-NE.	16.8.2005

Rautalampi Korsunlahti – kivikautinen asuinpaikka
 Ote peruskartasta 3224 08 Kerkonkoski



60 Rautalampi Keidas (1000004993)

Muinaisjäännytyyppi: asuinpaikka
Ajoitus: kivikautinen
Rauhoitusluokka: 2
Peruskartta 322408 KERKONKOSKI
Yhtenäiskoordinaatit p= 6965340, i= 3489775, z= 100
Koordinaattien selite:
Sijainti: Rautalammin kirkosta 18,5 km pohjoiseen
Kiinteistöt: 68640100080009

Lyhyt kohdekuvaus: Asuinpaikka sijaitsee Saikarissa, Niiniveden ja Iisveden välisellä kannaksella, Tervoon johtavan tien varressa, tien länsipuolella. Keitaan talo on autiona, mutta peltoja viljellään. Kvartsia on löytynyt pellon pohjoisreunasta sekä keskeltä.

Tutkimukset

Petro Pesonen, inventointi 2005. Keitaan kivikautinen asuinpaikka löytyi Rautalammin inventoinnissa 18.8.2005. Mukana inventoimassa oli Kuopion kaupunginmuseon johtaja Jouko Aroaho. Asuinpaikka sijaitsee Saikarissa, Niiniveden ja Iisveden välisellä kannaksella, Tervoon johtavan tien varressa, tien länsipuolella. Keitaan talo on autiona, mutta peltoja viljellään ja tien länsipuolinen pelto oli tarkastusajankohtana kauralla. Pellon halki kulki kuitenkin polku, jota pitkin kulkien pellon pintaa saattoi tarkastella. Samoin pellon reunoilla oli näkyvissä hiekkaista maata. Kvartsia löytyi pellon pohjoisreunasta sekä keskeltä. Pelto tulisi tarkastaa uudelleen soveliaampana ajankohtana, mutta on ilmeistä että pellolla on kivikautinen asuinpaikka. Löydöt: KM 35614 kvartsi-iskoksia 4 kpl.

Löydöt

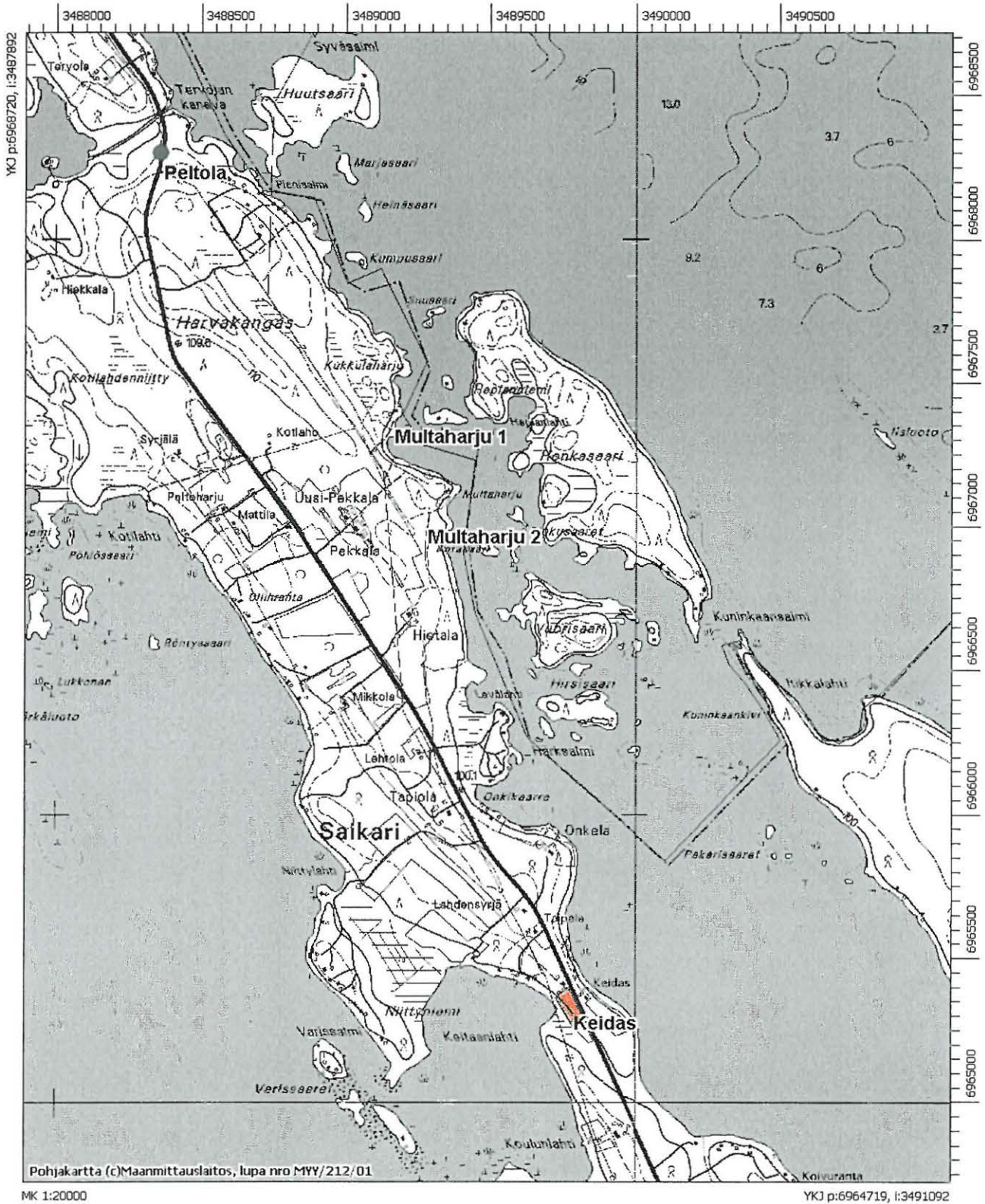
KM 35614 kvartsi-iskoksia 4 kpl

Kertomuksen liitteet:

Kartat: peruskarttaote 1:20000

Rautalampi Keidas – kivikautinen asuinpaikka

Ote peruskartoista 3224 08 Kerkonkoski ja 3224 11 Saikarinniemi



61 Rautalampi Multaharju 1 (1000004994)

Muinaisjäänöstyyppi: asuinpaikka
Ajoitus: kivikautinen
Rauhoitusluokka: 1
Peruskartta 322408 KERKONKOSKI
Yhtenäiskoordinaatit p= 6967176, i= 3489285, z= 100
Koordinaattien selite:
Sijainti: Rautalammin kirkosta 21 km pohjoiseen
Kiinteistöt: 68640600190051

Lyhyt kohdekuvaus: Asuinpaikka sijaitsee Iisveden länsirannalla, Pekkalan talosta 300 m koilliseen, ehjässä avoimessa havumetsässä. Paikalla on hyvin heikosti erottuva pieni tasanne Iisveteen laskevassa rinteessä, kooltaan vain n. 6 x 6 m. Tasanne vaikuttaa raivatulta, mahdollisesti kyseessä on asumuspainanne. Siihen tehdyssä koepistossa oli likamaata ja pala kampakeramiikkaa. Maaperä on hiekkaa, mutta ympäristöön tehdyissä koekuopissa maa on paljon kivisempää. Kohde sijaitsee n. 20 m Iisveden rannasta.

Tutkimukset

Petro Pesonen, inventointi 2005. Multaharju 1 - kivikautinen asuinpaikka löytyi Rautalammin inventoinnissa 18.8.2005. Mukana inventoimassa oli Kuopion kaupunginmuseon johtaja Jouko Aroaho. Asuinpaikka sijaitsee Iisveden länsirannalla, Pekkalan talosta 300 m koilliseen, ehjässä avoimessa havumetsässä. Paikalla on hyvin heikosti erottuva pieni tasanne Iisveteen laskevassa rinteessä, kooltaan vain n. 6 x 6 m. Tasanne vaikuttaa raivatulta, mahdollisesti kyseessä on asumuspainanne. Siihen tehdyssä koepistossa oli likamaata ja pala kampakeramiikkaa. Maaperä on hiekkaa, mutta ympäristöön tehdyissä koekuopissa maa on paljon kivisempää. Kohde sijaitsee n. 20 m Iisveden rannasta. Löydöt: KM 35612 saviastian pala.

Löydöt

KM 35612 saviastian pala

Kertomuksen liitteet:

Kartat: peruskarttaote 1:20000

Negatiivit ja kuvat:

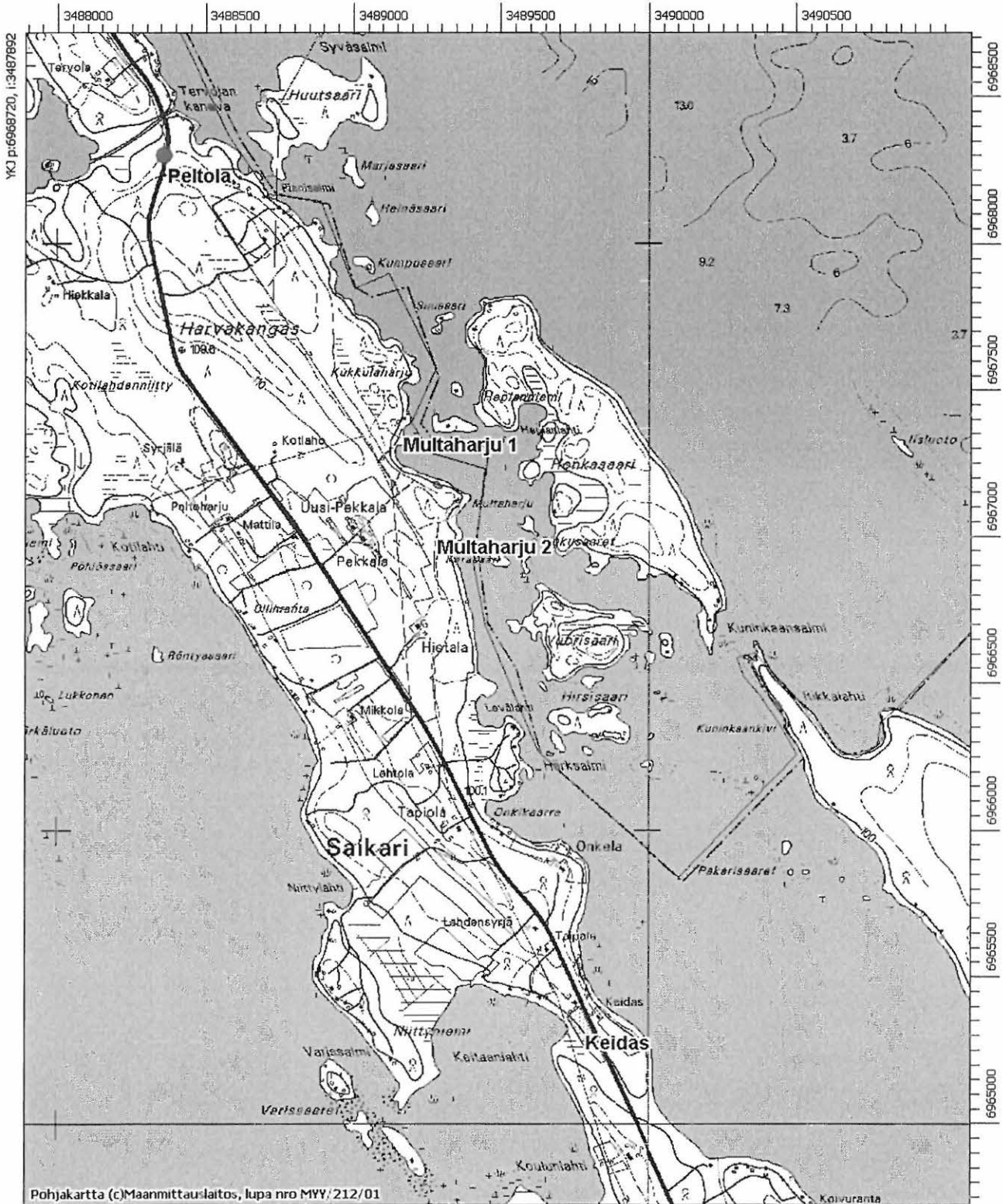
139620	43	Multaharju 1	Asuinpaikka lapion kohdalla. SE-NW.	18.8.2005
--------	----	--------------	-------------------------------------	-----------

Diat:

56823		Multaharju 1	Asuinpaikka lapion kohdalla. SE-NW.	18.8.2005
-------	--	--------------	-------------------------------------	-----------

Rautalampi Multaharju 1 – kivikautinen asuinpaikka

Ote peruskartoista 3224 08 Kerkonkoski ja 3224 11 Saikarinniemi



YKJ p:6968720, l:3487892

YKJ p:6964719, l:3491092

62 Rautalampi Multaharju 2 (1000004995)

Muinaisjännöstyyppi: asuinpaikka
Ajoitus: kivikautinen
Rauhoitusluokka: 1
Peruskartta 322408 KERKONKOSKI
Yhtenäiskoordinaatit p= 6967087, i= 3489338, z= 100-103
Koordinaattien selite:
Sijainti: Rautalammin kirkosta 21 km pohjoiseen
Kiinteistöt: 68640600190050

Lyhyt kohdekuvaus: Asuinpaikka sijaitsee Iisveden länsirannalla, Pekkalan talosta 300 m itäkoilliseen, Multaharjun eteläreunalla. Multaharjun kärjessä on kesämökki, jolle menevän tien pohjoispuolella, tien vähän leikkaamana, on suuri asumuspainanne, kooltaan n. 10 x 8 m. Painanteelta on Iisveden rantaan n. 15 m ja mökille n. 30 m. Ympäristö on mäntykangasta, maaperä hiekkaa. Painanteeseen tehdyistä koekuopista on löytynyt ruskean likamaan seasta kiviesineen katkelma ja palanutta luuta.

Tutkimukset

Petro Pesonen, inventointi 2005. Multaharju 2 - kivikautinen asuinpaikka löytyi Rautalammin inventoinnissa 18.8.2005. Mukana inventoimassa oli Kuopion kaupunginmuseon johtaja Jouko Aroalho. Asuinpaikka sijaitsee Iisveden länsirannalla, Pekkalan talosta 300 m itäkoilliseen, Multaharjun eteläreunalla. Multaharjun kärjessä on kesämökki, jolle menevän tien pohjoispuolella, tien vähän leikkaamana, on suuri asumuspainanne, kooltaan n. 10 x 8 m. Painanteelta on Iisveden rantaan n. 15 m ja mökille n. 30 m. Ympäristö on mäntykangasta, maaperä hiekkaa. Painanteeseen tehdyistä koekuopista löytyi ruskean likamaan seasta kiviesineen katkelma ja palanutta luuta, osin niin pieninä hippuina ettei sitä saanut talteen. Löydöt: KM 35613: 1-2 hiotun kivilajiesineen katkelma, palanutta luuta 1 kpl.

Löydöt

KM 35613: 1-2 hiotun kivilajiesineen katkelma, palanutta luuta 1 kpl

Kertomuksen liitteet:

Kartat: peruskarttaote 1:20000

Negatiivit ja kuvat:

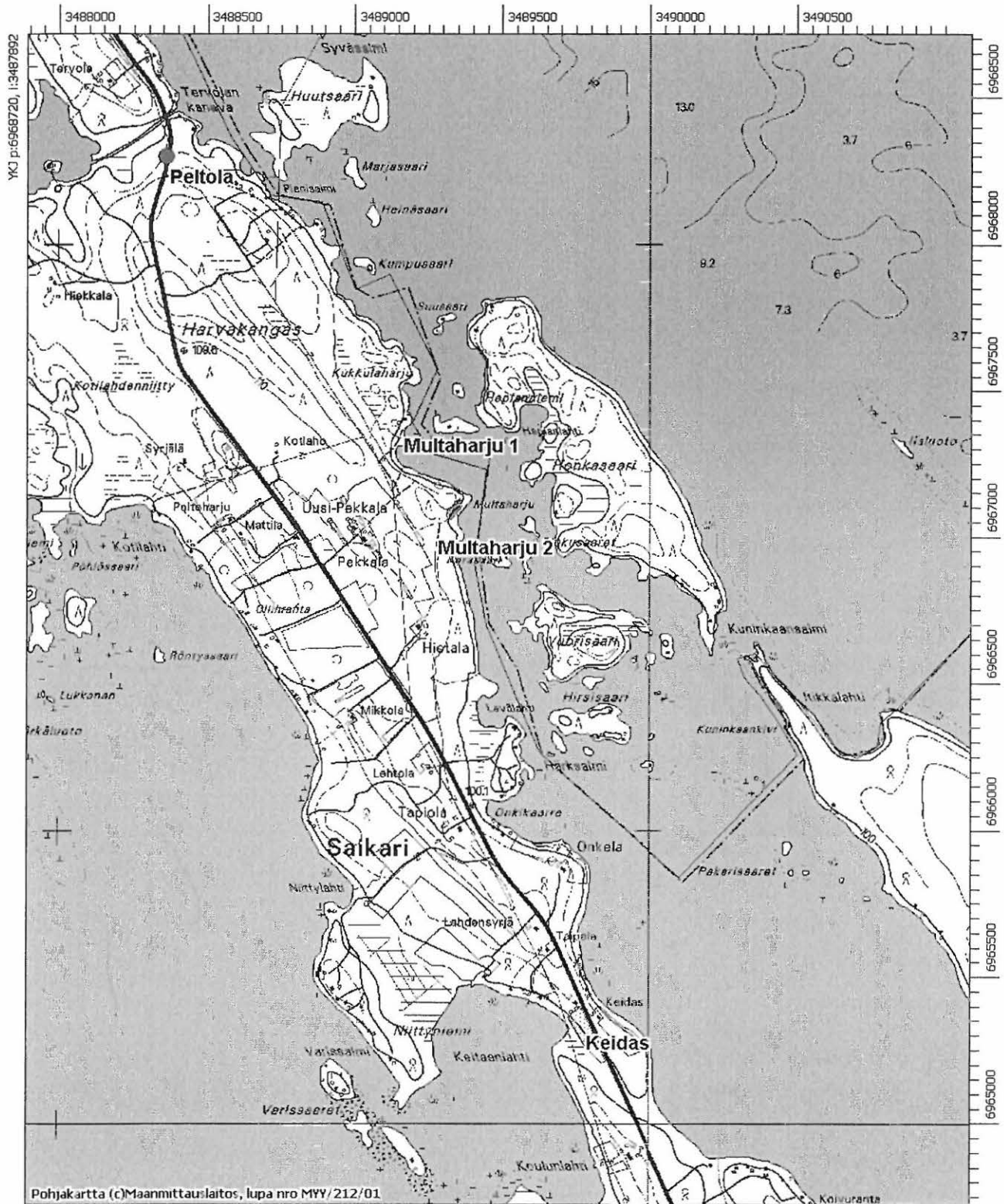
139621	44	Multaharju 2	Asumuspainanne lapion kohdalla. SW-NE.	18.8.2005
--------	----	--------------	--	-----------

Diat:

56824		Multaharju 2	Asumuspainanne lapion kohdalla. SW-NE.	18.8.2005
-------	--	--------------	--	-----------

Rautalampi Multaharju 2 – kivikautinen asuinpaikka

Ote peruskartoista 3224 08 Kerkonkoski ja 3224 11 Saikarinniemi



Pohjakartta (c)Maanmittauslaitos, lupa nro MYY/212/01
Mk 1:20000

YKJ p:6964719, i:3491092

63 Rautalampi Aumaharju (1000004997)

Muinaisjännöstyyppi: asuinpaikka
Ajoitus: kivikautinen
Rauhoitusluokka: 1
Peruskartta 322409 VEHKARANTA
Yhtenäiskoordinaatit p= 6971096, i= 3483107, z= 100-103
Koordinaattien selite:
Sijainti: Rautalammin kirkosta 26 km pohjoisluoteeseen
Kiinteistöt: 68640600190072

Lyhyt kohdekuvaus: Asuinpaikka sijaitsee Niiniveden länsirannalla, Mustikkavuoren koillisrinteellä olevalla Aumaharjulla ja sen eteläpuolella olevalla niemekkeellä, mäntykankaalla. Aumaharjun itäpäässä on kesämökki ja siihen liittyviä rakennuksia. Rakennuksien länsipuolella, mökistä 90 m länsiluoteeseen on suojaisassa paikassa vanhalla rantatörmällä selvästi erottuva painanne (p= 6971282, i= 3482980), kooltaan 6 x 4 m, joka on mahdollisesti asumuspainanne. Eteläisellä niemekkeellä, kohdassa (p= 6971115, i= 3483100) on epäselvästi maastossa erottuva, kooltaan 6 x 4 m oleva asumuspainanne, johon tehdystä koekuopasta on löytynyt palaneita kiviä, likamaata ja palanutta luuta. Tämä painanne on Niiniveden rantatörmällä, n. 3 metriä järven pintaa ylempänä, mökistä 140 m eteläkaakkoon. Kolmas mahdollinen asumuspainanne on mökille vievän tien länsipuolella (p= 6971072, i= 3483091), kooltaan se on 6 x 4 m.

Tutkimukset

Petro Pesonen, inventointi 2005. Aumaharjun kivikautinen asuinpaikka löytyi Rautalammin inventoinnissa 10.8.2005. Asuinpaikka sijaitsee Niiniveden länsirannalla, Mustikkavuoren koillisrinteellä olevalla Aumaharjulla ja sen eteläpuolella olevalla niemekkeellä, mäntykankaalla. Aumaharjun itäpäässä on kesämökki ja siihen liittyviä rakennuksia. Rakennuksien länsipuolella, mökistä 90 m länsiluoteeseen on suojaisassa paikassa vanhalla rantatörmällä selvästi erottuva painanne (p= 6971282, i= 3482980), kooltaan 6 x 4 m, johon tehdyistä koekuopista ei kuitenkaan tullut mitään löytöjä eikä maa edes näyttänyt likamaalta. Painauman vallille tehdyssä koekuopassa oli kuitenkin tuplamaannos, joten painanteen täytynee olla ihmisen tekemä, mahdollisesti asumuspainanne. Eteläisellä niemekkeellä, kohdassa (p= 6971115, i= 3483100) on epäselvästi maastossa erottuva, kooltaan 6 x 4 m oleva asumuspainanne, johon tehdystä koekuopasta löytyi palaneita kiviä, likamaata ja palanutta luuta. Tämä painanne on Niiniveden rantatörmällä, n. 3 metriä järven pintaa ylempänä, mökistä 140 m eteläkaakkoon. Kolmas mahdollinen asumuspainanne on mökille vievän tien länsipuolella (p= 6971072, i= 3483091), kooltaan se on 6 x 4 m ja siihen tehdyssä koekuopassa oli hyvin löyhää hiekkaa ja mahdollisesti pieniä luuhippuja, joita ei kuitenkaan saatu talteen. Havaintojen perusteella Aumaharjulla on joka tapauksessa kivikautinen asuinpaikka, jolla on 1-3 asumuspainannetta. Löydöt: KM 35610 palanutta luuta 5 kpl.

Löydöt

KM 35610 palanutta luuta 5 kpl

Kertomuksen liitteet:

Kartat: peruskarttaote 1:20000

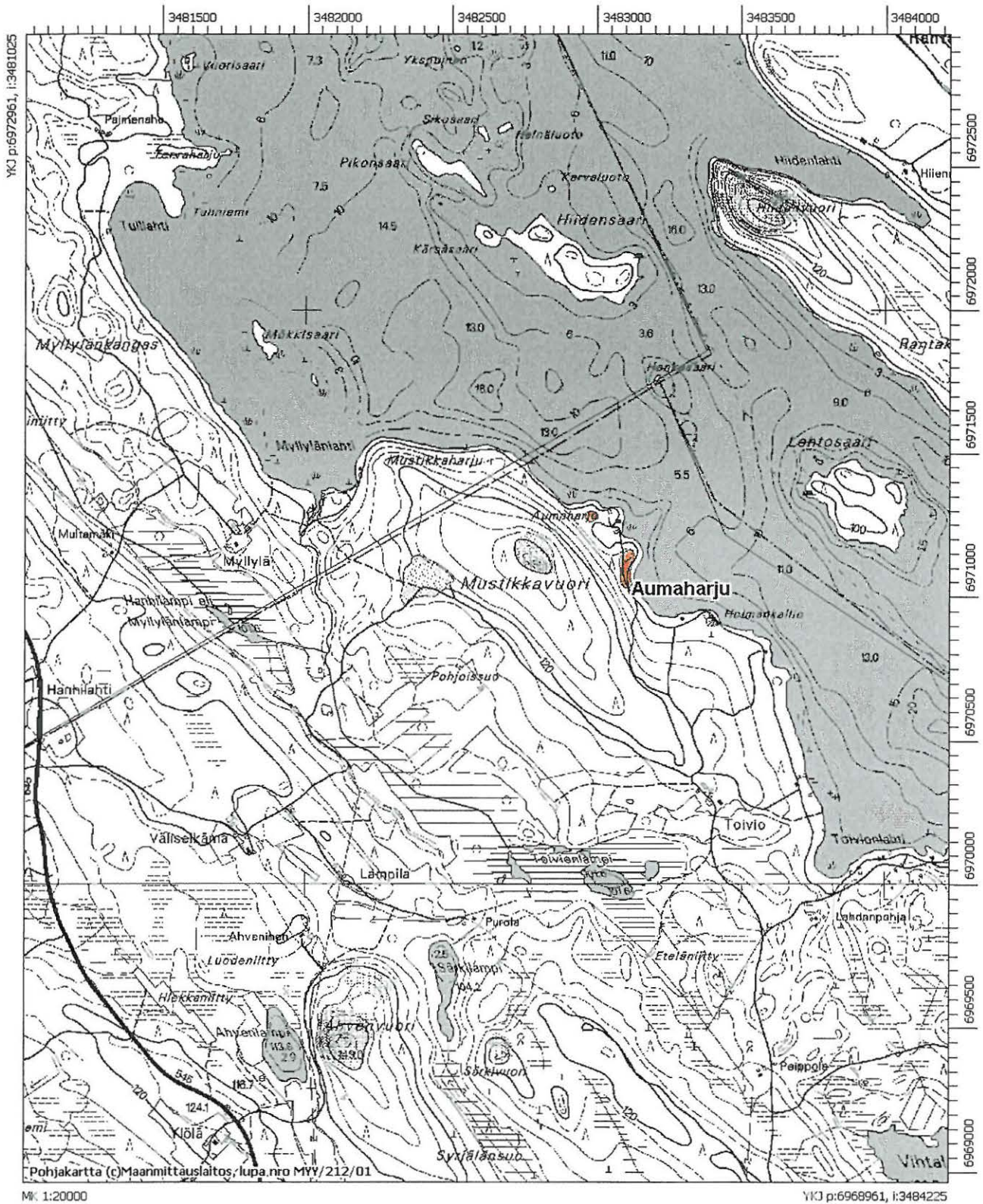
Negatiivit ja kuvat:

139601	45	Aumaharju	Mahdollinen asumuspainanne lapion kohdalla. NW-SE.	10.8.2005
139602	46	Aumaharju	Löydöllinen asumuspainanne, taustalla Niinivesi. W-E.	10.8.2005

Diat:

56825	Aumaharju	Mahdollinen asumuspainanne lapion kohdalla. NW-SE.	10.8.2005
56826	Aumaharju	Löydöllinen asumuspainanne, taustalla Niinivesi. W-E.	10.8.2005

Rautalampi Aumaharju –kivikautinen asuinpaikka
 Ote peruskartoista 3224 08 Kerkonkoski ja 3224 09 Vehkaranta



64 Rautalampi Vaajavirta (1000004996)

Muinaisjännöstyyppe: asuinpaikka
Ajoitus: kivikautinen
Rauhoitusluokka: 2

Peruskartta 322410 VAAJASALMI
Yhtenäiskoordinaatit p= 6956964, i= 3495191, z= 98-100
Koordinaattien selite:
Sijainti: Rautalammin kirkosta 11,1 km pohjoiskoilliseen
Kiinteistöt: 68641100020128

Lyhyt kohdekuvaus: Asuinpaikka sijaitsee Niiniveden ja Iisveden välissä olevan Vaajasaaren eteläpäässä, Vaajavirran pohjoisrannalla. Paikalta on löytöjä pellolta ja samalle pellolle tehdystä vesijohtokaivannosta, n. 5 x 20 metrin alueelta aivan järven rannalta ja lisäksi tästä 120 metriä pohjoiseen vesijohtokaivannosta, Perttulan talosta 50 metriä kaakkoon. Lisäksi Tervontien molemmin puolin on löydetty pellosta rautakuonaa ja paikalla on mahdollisesti myös raudanvalmistuspaikka.

Tutkimukset

Eero Jalkanen, irtolöytö 2000. Eero Jalkanen (Saikarintie 651 A, 77600 Suonenjoki) on löytänyt esineet viljelemältään Perttulan tilan pellolta Niiniveden ja Iisveden välissä olevan Vaajasaaren eteläpäästä, Vaajavirran pohjoisrannalta. Esineistä saviastian pala löytyi kaivettaessa vesijohtoa kesämökeille pellon halki aivan rannan tuntumassa v. 2005, osa esineistä on löytynyt jo aiemmin pellon pinnalta viljelytöiden yhteydessä vuosien 2000-2005 välillä. Esineet löytyivät n. 5 x 20 metrin alalta n. 5 metriä pellon reunasta. Pellolla on Jalkasen mukaan myös kivikoita tai mahdollisia tulisijoja. Lisäksi Jalkanen kertoi mahdollisesta raudanvalmistuspaikasta, josta viitteinä Tervontien molemmin puolin on löytynyt rautakuonaa n. 30-40 metriä leveältä alueelta n. 50 metriä Vaajavirran rannasta (p= 6957020, i= 3495060). En pystynyt tarkastamaan tätä tietoa, sillä pelto oli viljelyksessä. Näin Jalkasella kuitenkin joitakin täältä löydettyjä rautakuonan kappaleita. Löydöt: KM 35611: 1-5 tasataltta, hioimen katkelma, saviastian paloja 3 kpl, kvartsi-iskos, palanutta savea 10 kpl.

Petro Pesonen, inventointi 2005. Tarkastin Vaajavirran kivikautisen asuinpaikan Rautalammin inventoinnin yhteydessä 11.8.2005. Seurasin löytöpaikalle Perttulan tilalta kesämökeille johdettua vesijohtokaivantoa, joka aluksi seuraili Vaajasalmen kaakkoispäähän johtavaa tietä, sen länsipuolella ja kääntyy sitten Vaajasalmen sillan lähellä oleville kesämökeille lähellä järven rantaa. Pellon maaperä on hiekkaa tai hietaa. Löysin muutaman kvartsi-iskoksen vesijohtokaivannon kohdalta ilmeisesti samasta paikasta kuin Jalkasenkin löydöt (löytökohta p= 6956967, i= 3495182). Lisäksi löysin kaivannon kohdalta, lähempää Perttulan taloa ja n. 1,5 metriä muuta asuinpaikkaa ylempää, ilmeisesti omalta muinaisrantarassiltaan pari kvartsi-iskosta (p= 6957100, i= 3495158). Vaikka kyseessä ovatkin mitä ilmeisimmin erilliset asuinpaikat, on ne yhdistetty suojelun helpottamiseksi samaksi kohteeksi. Löytökohtien välimatka on n. 120 metriä. Löydöt: KM 35611: 6-7 kvartsi-iskoksia 4 kpl.

Löydöt

KM 35611: 1-5 tasataltta, hioimen katkelma, saviastian paloja 3 kpl, kvartsi-iskos, palanutta savea 10 kpl
 KM 35611: 6-7 kvartsi-iskoksia 4 kpl

Kertomuksen liitteet:

Kartat: peruskarttaote 1:20000

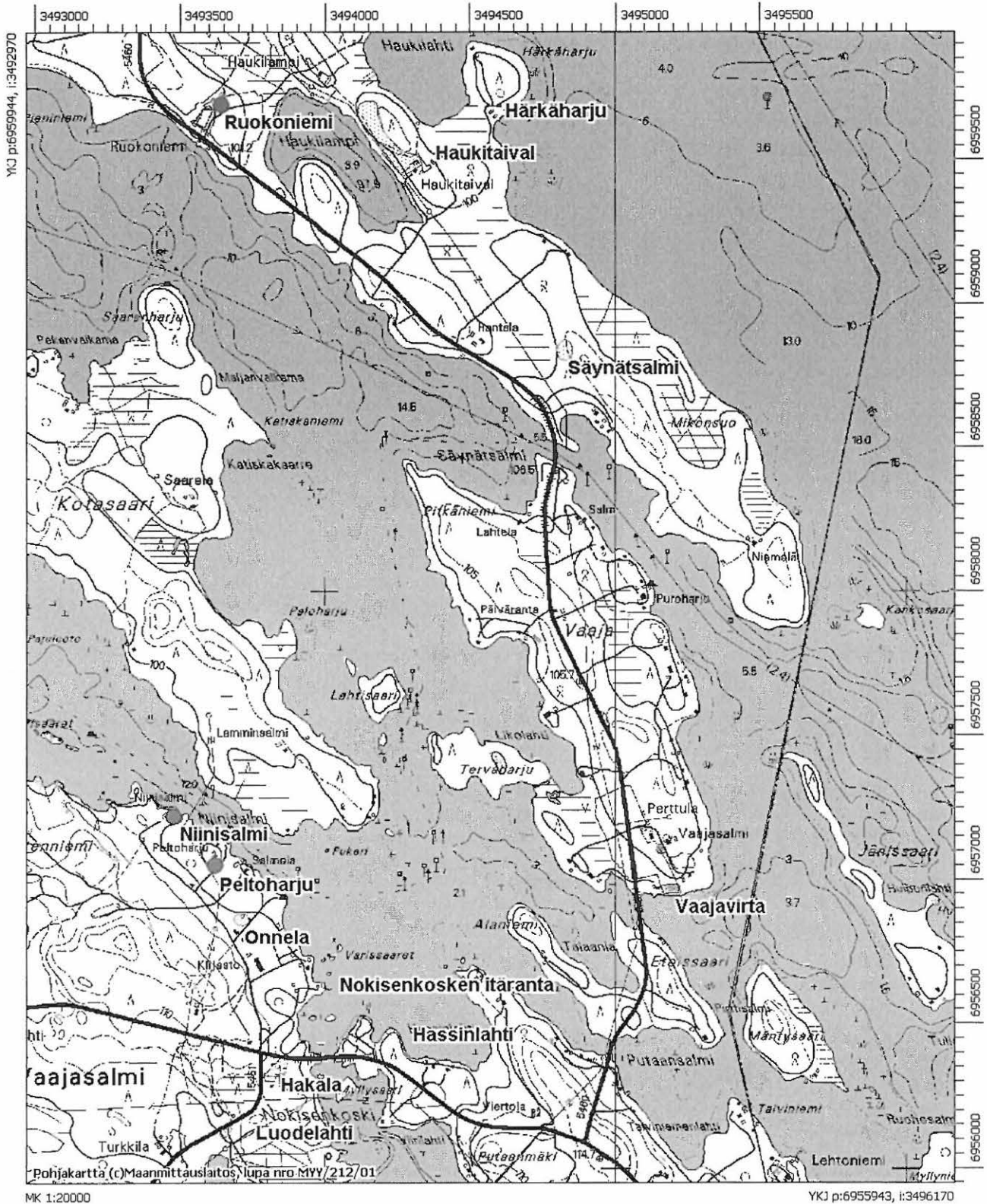
Negatiivit ja kuvat:

139604	47	Vaajavirta	Eero Jalkasen löytämiä asuinpaikkalöytöjä.	11.8.2005
139606	48	Vaajavirta	Eero Jalkasen löytämiä rautakuonan kappaleita.	11.8.2005
139607	49	Vaajavirta	Etualalla ylempi asuinpaikka, järven rannalla alempi asp. NW-SE.	11.8.2005

Diat:

56827		Vaajavirta	Eero Jalkasen löytämiä asuinpaikkalöytöjä.	11.8.2005
56828		Vaajavirta	Eero Jalkasen löytämiä rautakuonan kappaleita.	11.8.2005
56829		Vaajavirta	Etualalla ylempi asuinpaikka, järven rannalla alempi asp. NW-SE.	11.8.2005

Rautalampi Vaajavirta – kivikautinen asuinpaikka
 Ote peruskartasta 3224 10 Vaajasalmi



65 Rautalampi Juurikkalahti (1000004998)

Muinaisjäännöstyyppi: mahdollinen asuinpaikka

Ajoitus: kivikautinen

Rauhoitusluokka:

Peruskartta 322309 KONNEKOSKI

Yhtenäiskoordinaatit p= 6945575, i= 3485594, z= 95

Koordinaattien selite:

Sijainti: Rautalammin kirkosta 6,5 km länteen

Kiinteistöt:

Lyhyt kohdekuvaus: Eila Karki ja Jorma Knuutinen löysivät kvartsit Hankaveden rantahietikosta v. 2002. Löytöpaikka on Juurikkalahden talosta 200 m luoteeseen.

Tutkimukset

Eila Karki & Jorma Knuutinen, irtolöytö 2002. Eila Karki ja Jorma Knuutinen löysivät kvartsit Hankaveden rantahietikosta v. 2002. Löytöpaikka on Juurikkalahden talosta 200 m luoteeseen. Löydöt: KM 35621 kvartsi-iskoksia 2 kpl.

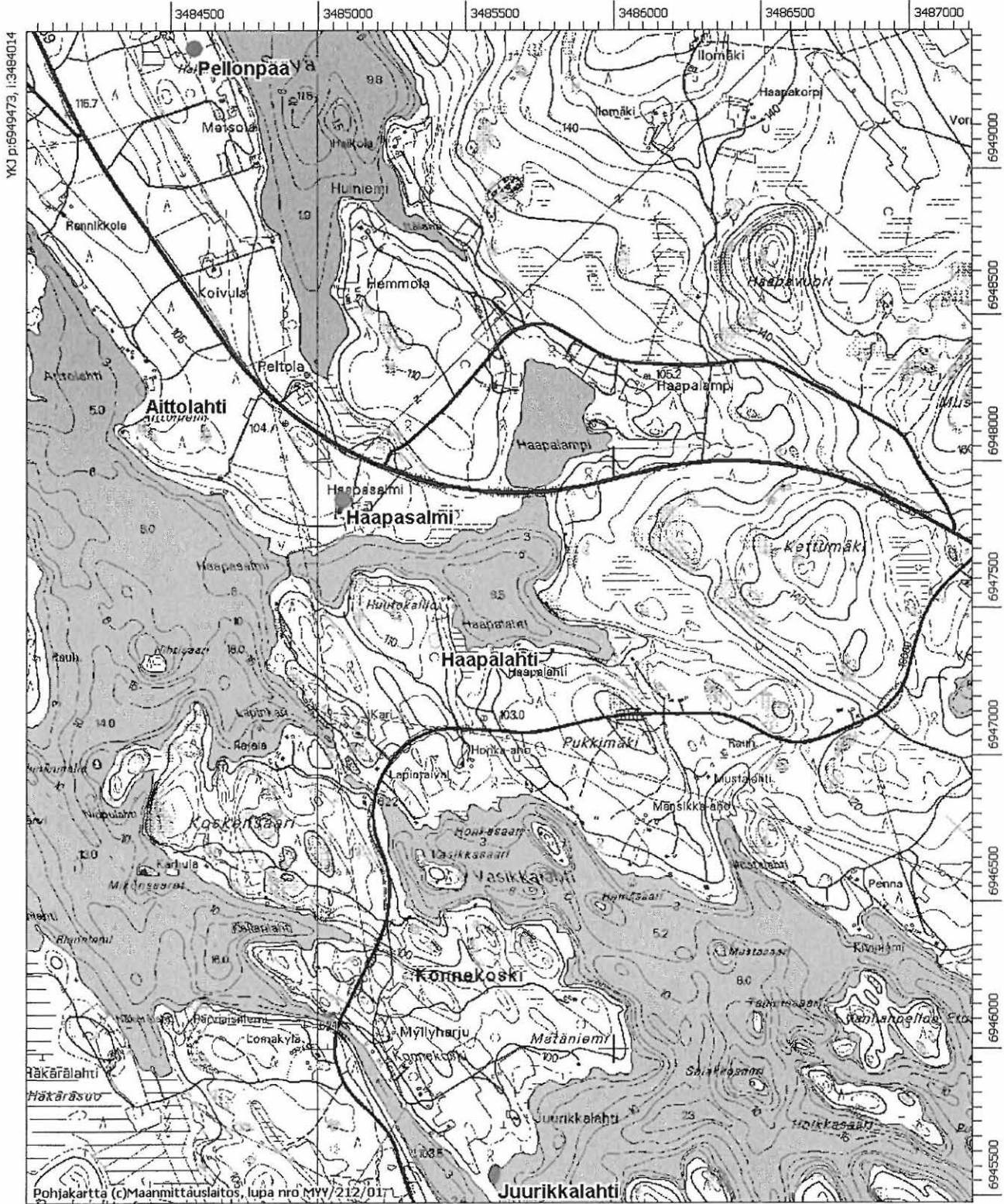
Löydöt

KM 35621 kvartsi-iskoksia 2 kpl

Kertomuksen liitteet:

Kartat: peruskarttaote 1:20000

Rautalampi Juurikkalahti – mahdollinen kivikautinen asuinpaikka
 Ote peruskartasta 3223 09 Konnekoski



MK 1:20000

YKJ p:6945472, l:3487214

66 Rautalampi Paskolahti (1000004999)

Muinaisjäännöstyyppi: mahdollinen asuinpaikka

Ajoitus: kivikautinen

Rauhoitusluokka:

Peruskartta 322309 KONNEKOSKI

Yhtenäiskoordinaatit p= 6941611, i= 3482711, z= 95

Koordinaattien selite:

Sijainti: Rautalammin kirkosta 10,5 km lounaaseen

Kiinteistöt:

Lyhyt kohdekuvaus: Mahdollinen kivikautinen asuinpaikka sijaitsee Etelä-Konneveden rannalla, Paskoniemen luoteiskainalossa pienessä lahdelmassa. Löydöt on kerätty hiekkarannalta, matalasta rantavedestä.

Tutkimukset

Jorma Knuutinen, irtolöytö 2000. Löydöt: KM 33702 kvartsia.

Löydöt

KM 33702 kvartsia

Kertomuksen liitteet:

Kartat: peruskarttaote 1:20000

67 Rautalampi Kustinkulma (1000005000)

Muinaisjäännöstyyppi: mahdollinen asuinpaikka
Ajoitus: kivikautinen
Rauhoitusluokka:

Peruskartta 322312 RAUTALAMPI
Yhtenäiskoordinaatit p= 6946264, i= 3491212, z= 105
Koordinaattien selite:
Sijainti: Rautalammin kirkosta 600 m länsilounaaseen
Kiinteistöt:

Lyhyt kohdekuvaus: Yrjö Knuutinen löysi omakotitalon kasvimaalta ja sen laitamilta n. 50 neliömetrin alalta kvartseja, jotka viittaavat paikalla olevaan kivikautiseen asuinpaikkaan. Kasvimaata sijaitsee Rautalammin kirkonkylässä, Turkkilanvuoren itäpuolella, etelään suuntautuvassa laaksossa.

Tutkimukset

Yrjö Knuutinen, irtolöytö. Yrjö Knuutinen löysi omakotitalon kasvimaalta ja sen laitamilta n. 50 neliömetrin alalta kvartseja, jotka viittaavat paikalla olevaan kivikautiseen asuinpaikkaan. Kasvimaata sijaitsee Rautalammin kirkonkylässä, Turkkilanvuoren itäpuolella, etelään suuntautuvassa laaksossa. Löydöt: KM 35620 kvartsi-iskoksia 3 kpl.

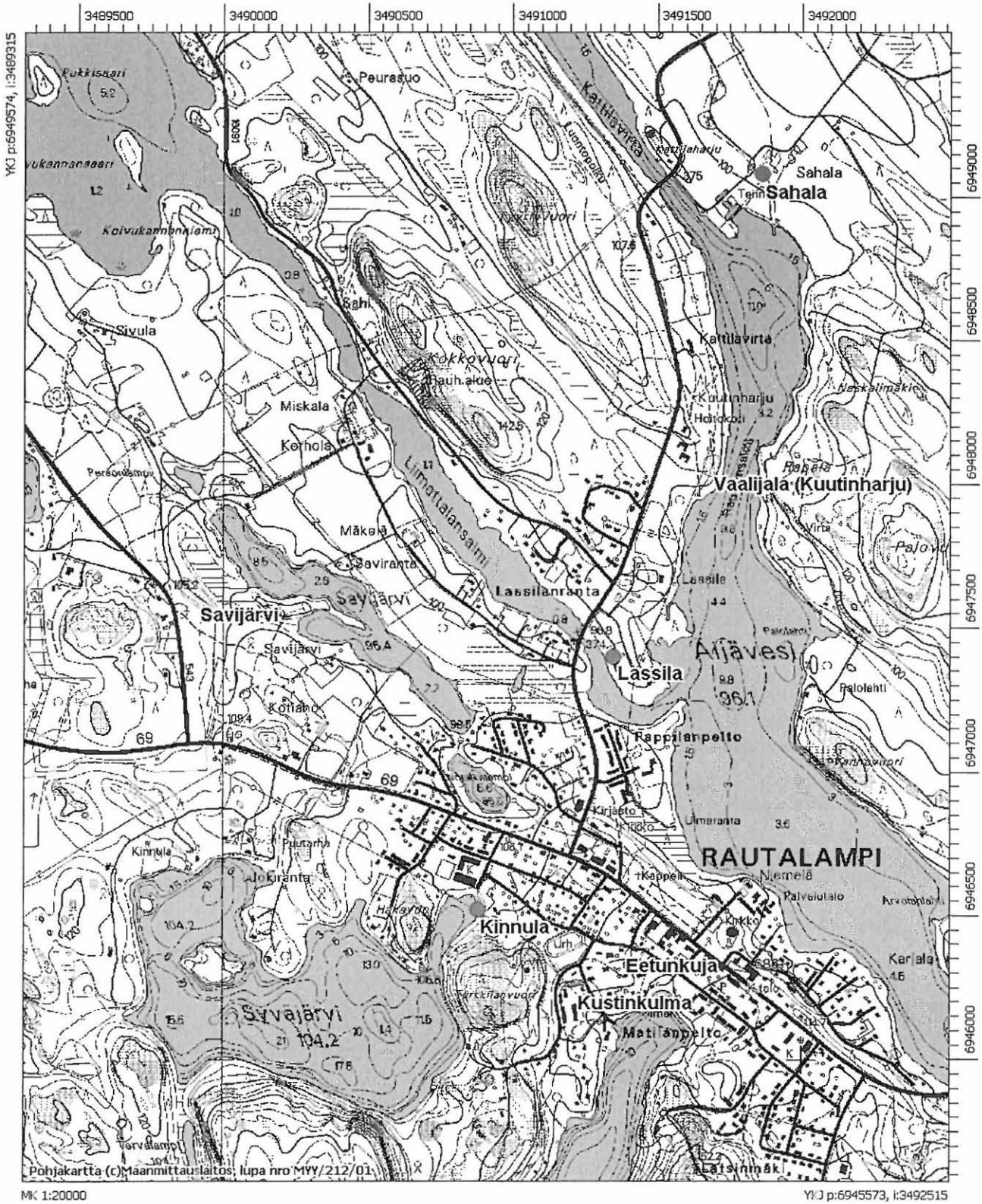
Löydöt

KM 35620 kvartsi-iskoksia 3 kpl

Kertomuksen liitteet:

Kartat: peruskarttaote 1:20000

Rautalampi Kustinkulma – mahdollinen kiviakautinen asuinpaikka
 Ote peruskartoista 3223 09 Konnekoski ja 3223 12 Rautalampi



MK 1:20000

YKJ p:6945573, i:3492515

68 Rautalampi Talliniemen kirkonpaikka (1000005001)

Muinaisjäänöstyyppi: kirkonpaikka

Ajoitus: historiallinen

Rauhoitusluokka:

Peruskartta 322312 RAUTALAMPI

Yhtenäiskoordinaatit p= 6942734, i= 3490831, z= 100

Koordinaattien selite:

Sijainti: Rautalammin kirkosta 3,9 km etelälounaaseen

Kiinteistöt:

Lyhyt kohdekuvaus: Talliniemessä on perimätiedon mukaan sijainnut Rautalammin ensimmäinen kirkko. Varmaa havaintoa kirkon mahdollisesta sijaintipaikasta ei ole saatu, vaikka joitakin rakennuksenjäänteitä peltokumpareen tasaisella laella on havaittu (tiiliä ja kiviä).

Tutkimukset

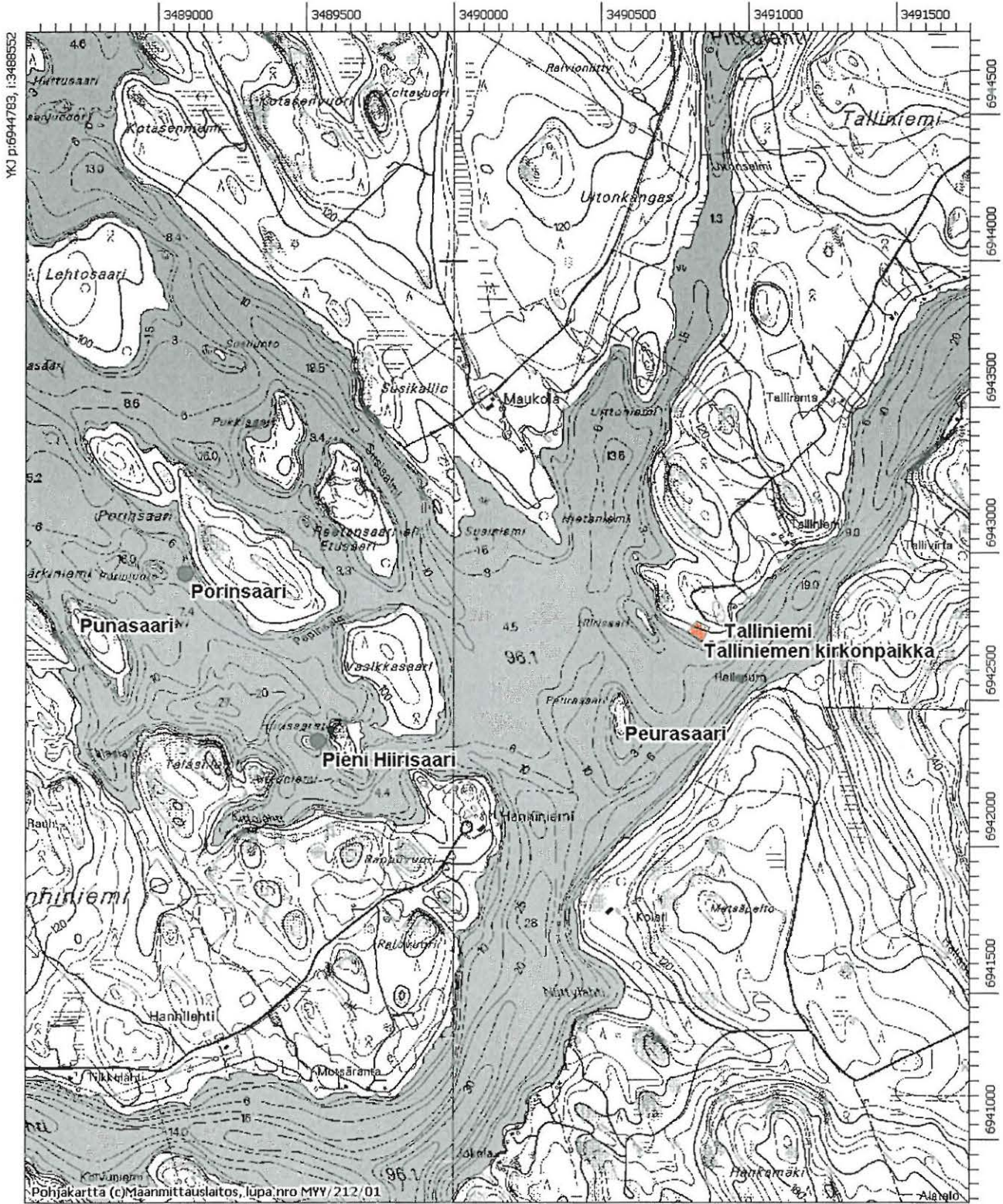
Jouko Aroalho, tarkastus 1995. Kertomus käynnistä Talliniemen kivikautisen asuinpaikan tarkastuskertomuksen yhteydessä.

Timo Jussila, inventointi 2004. Kertomuksessa oletettu kirkonpaikka on merkitty peruskarttaotteeseen s. 12.

Löydöt***Kertomuksen liitteet:***

Kartat: peruskarttaote 1:20000

Rautalampi Talliniemen kirkonpaikka – historiallisen ajan kirkon paikka
 Ote peruskartoista 3223 09 Konnekoski ja 3223 12 Rautalampi



69 Rautalampi Kaijärvi (1000005002)

Muinaisjäännytyyppi: mahdollinen asuinpaikka
Ajoitus: kivikautinen
Rauhoitusluokka:
Peruskartta 322312 RAUTALAMPI
Yhtenäiskoordinaatit p= 6946659, i= 3494609, z= 110
Koordinaattien selite:
Sijainti: Rautalammin kirkosta 2,5 km itään.
Kiinteistöt:

Lyhyt kohdekuvaus: Mahdollinen kivikautinen asuinpaikka sijaitsee pienen Kaijärven pohjoisrannalla muinaisniemellä, jonka kärki osoittaa kaakkoon ja jona keskiosassa poikittain on riihi. Reikäkiven (Rautalammin museo 2134) ja suippokantaisen poikkikirveen (Rautalammin museo 2135) on löytänyt kirjailija Yrjö Kaijärvi riihen takaa. Myöhemmin paikalta on löytynyt myös kvartsia (KuM 5967).

Tutkimukset

Yrjö Kaijärvi, irtolöytö. Löydöt: Rautalammin museo 2135 suippokantainen poikkikirves.
 Yrjö Kaijärvi, irtolöytö. Löydöt: Rautalammin museo 2134 reikäkivi.
 Eero Muurimäki, inventointi 1975. Löydöt: KuM 5967 kvartsia.

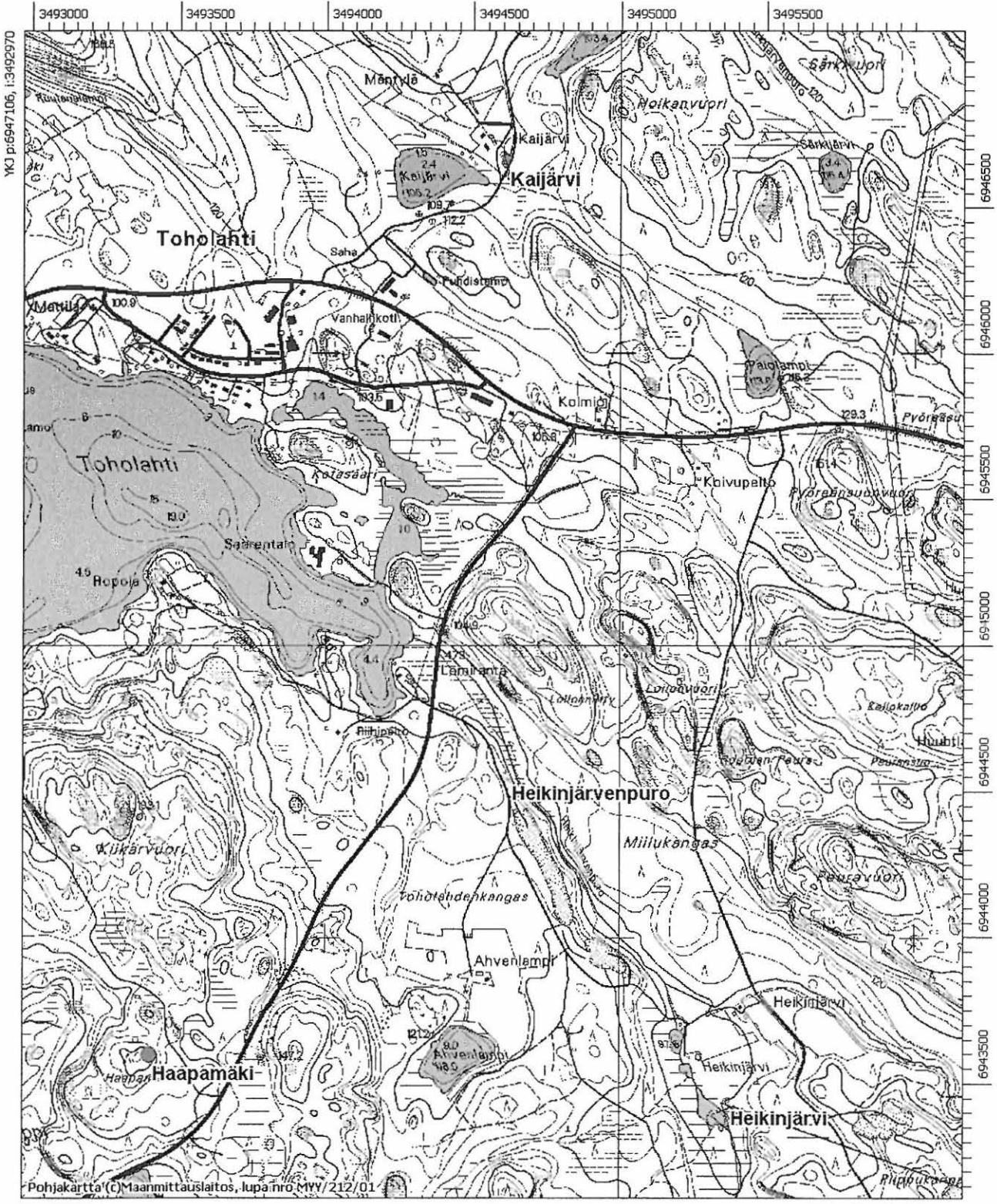
Löydöt

KuM 5967 kvartsia
 Rautalammin museo 2134 reikäkivi
 Rautalammin museo 2135 suippokantainen poikkikirves

Kertomuksen liitteet:

Kartat: peruskarttaote 1:20000

Rautalampi Kaijärvi – mahdollinen kiviakautinen asuinpaikka
 Ote peruskartasta 3223 12 Rautalampi



70 Rautalampi Hintikka (1000005003)

Muinaisjäänöstyyppi: mahdollinen asuinpaikka
Ajoitus: kivikautinen
Rauhoitusluokka:

Peruskartta 322404 ISTUNMÄKI
Yhtenäiskoordinaatit p= 6953793, i= 3478648, z= 100
Koordinaattien selite:
Sijainti: Rautalammin kirkosta 15 km luoteeseen
Kiinteistöt:

Lyhyt kohdekuvaus: Mahdollinen kivikautinen asuinpaikka sijaitsee Pohjois-Konneveden Pakarilansalossa, Hintikan talon pihapiirissä. Paikalta on löydetty kivitaltta (Pakarilan kansakoululla) ja inventoinnin yhteydessä kvartsi-iskoksia, jotka viittaavat paikalla olevaan kivikautiseen asuinpaikkaan. Kohteen tarkka sijainti on kuitenkin epäselvä.

Tutkimukset

tuntematon, irtolöytö. Löydöt: Pakarilan kansakoulu: tasataltta.
 Eero Muurimäki, inventointi 1975. Löydöt: KuM 5970 kvartsi-iskoksia 4 kpl.

Löydöt

KuM 5970 kvartsi-iskoksia 4 kpl
 Pakarilan kansakoulu tasataltta

Kertomuksen liitteet:

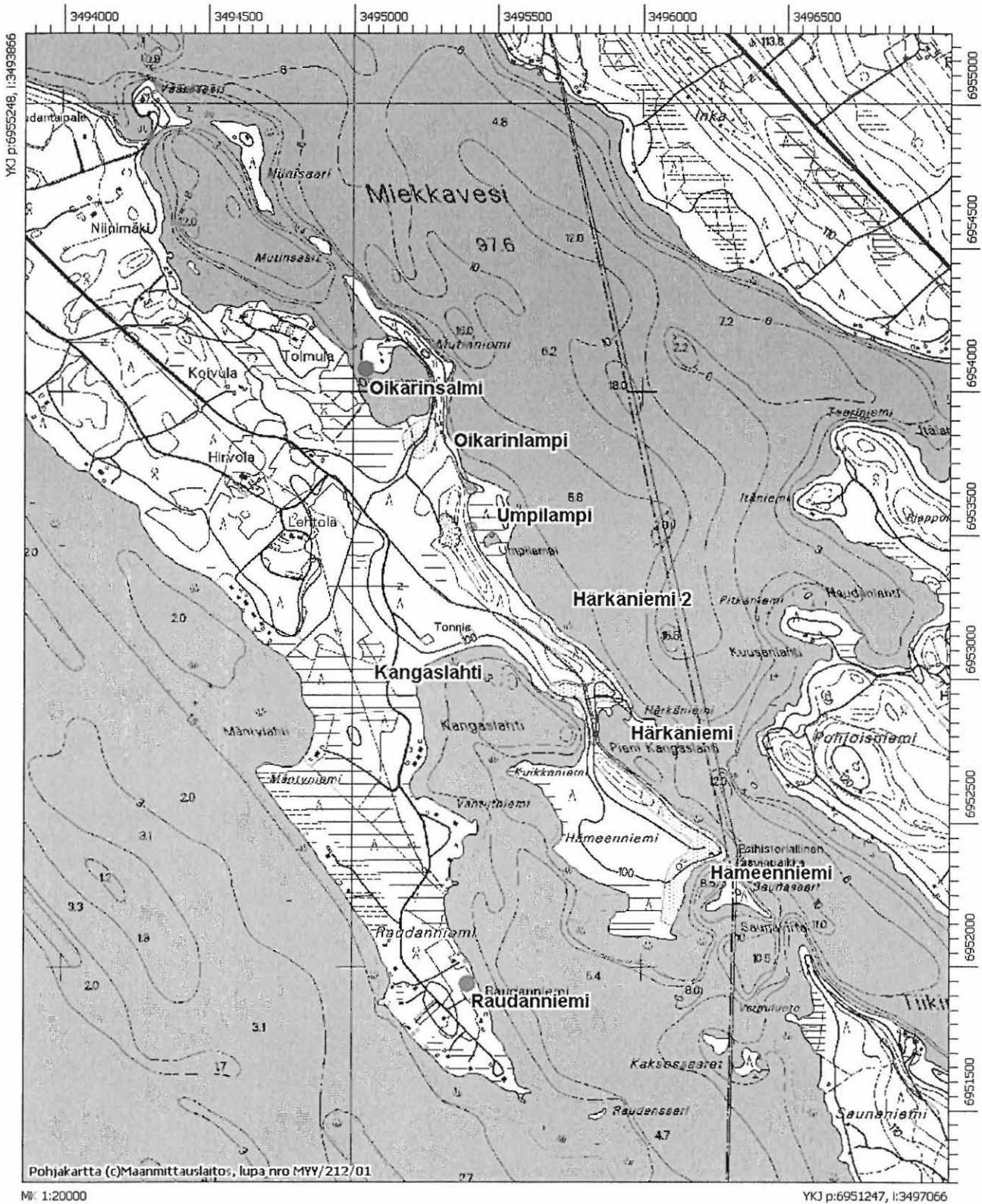
Kartat: peruskarttaote 1:20000

71 Rautalampi Umpilampi (1000005004)*Muinaisjäänöstyyppi:* terva-/hiilihautoja*Ajoitus:* historiallinen*Rauhoitusluokka:**Peruskartta* 322410 VAAJASALMI*Yhtenäiskoordinaatit* p= 6953685, i= 3495394, z= 100*Koordinaattien selite:**Sijainti:* Rautalammin kirkosta n. 8 km koilliseen.*Kiinteistöt:**Lyhyt kohdekuvaus:* Kolme todennäköisesti terva- tai hiilihautaa Miekkaveden länsirannalla olevan soistuneen Umpilammen länsi- ja pohjoispuolella. Yksi kuopista saattaa myös olla kuoppaliesi.***Tutkimukset***

Petro Pesonen, inventointi 2004. Umpilammen terva-/hiilihaudat tarkastettiin Rautalammin Hämeenniemen rantakaava-alueen inventoinnin yhteydessä 28.7.2004. Ilmeisesti historiallisen ajan toimintaan liittyviä kuoppajäänteitä on Miekkaveden länsirannalla olevan soistuneen Umpilammen länsi- ja pohjoisrannalla. Yksi kuopista on Umpilammen pohjoispuolella olevan pienen niemekkeen pohjoispuolella, Miekkaveden rannasta 5 m päässä. Se on halkaisijaltaan n. 4 metriä ja koekuopassa näkyi hiiltä. Sen sijainti on p= 6953 708, i= 3495 376. Umpilammen niemekkeellä on halkaisijaltaan n. 3-4 metriä oleva kuopanne, johon tehdyssä koekuopassa erottui huuhtoutunut kerros ja sen alapuolella vähän hiiltä. Lisäksi siinä oli ehkä palaneita kiviä ja onkin mahdollista, että kyseessä on esimerkiksi kuoppaliesi, sijainti on p= 6953 660, i= 3495 410. Kolmas kuoppakohde sijaitsee lammen länsirannalla, kohdassa p= 6953 531, i= 3495 417. Tämä lienee tervahauta, halkaisijaltaan se on kuusi metriä.

Löydöt***Kertomuksen liitteet:****Kartat:* peruskarttaote 1:20000

Rautalampi Umpilampi – historiallisen ajan hiilimiiluja
 Ote peruskartasta 3224 10 Vaajasalmi



72 Rautalampi Hassinlahti (1000005005)

Muinaisjäännöstyyppi: kuoppia
Ajoitus: ajoittamaton
Rauhoitusluokka:

Peruskartta 322410 VAAJASALMI
Yhtenäiskoordinaatit p= 6956475, i= 3494223, z= 100
Koordinaattien selite:
Sijainti: Rautalammin kirkosta n. 10,5 km pohjoiskoilliseen.
Kiinteistöt:

Lyhyt kohdekuvaus: Kaksi ajaltaan ja tarkoitukseltaan tuntematonta kuoppajäännettä Nokisenkosken itäpuolella, Hassinlahden länsipuolella olevan pienen niemen kärjessä.

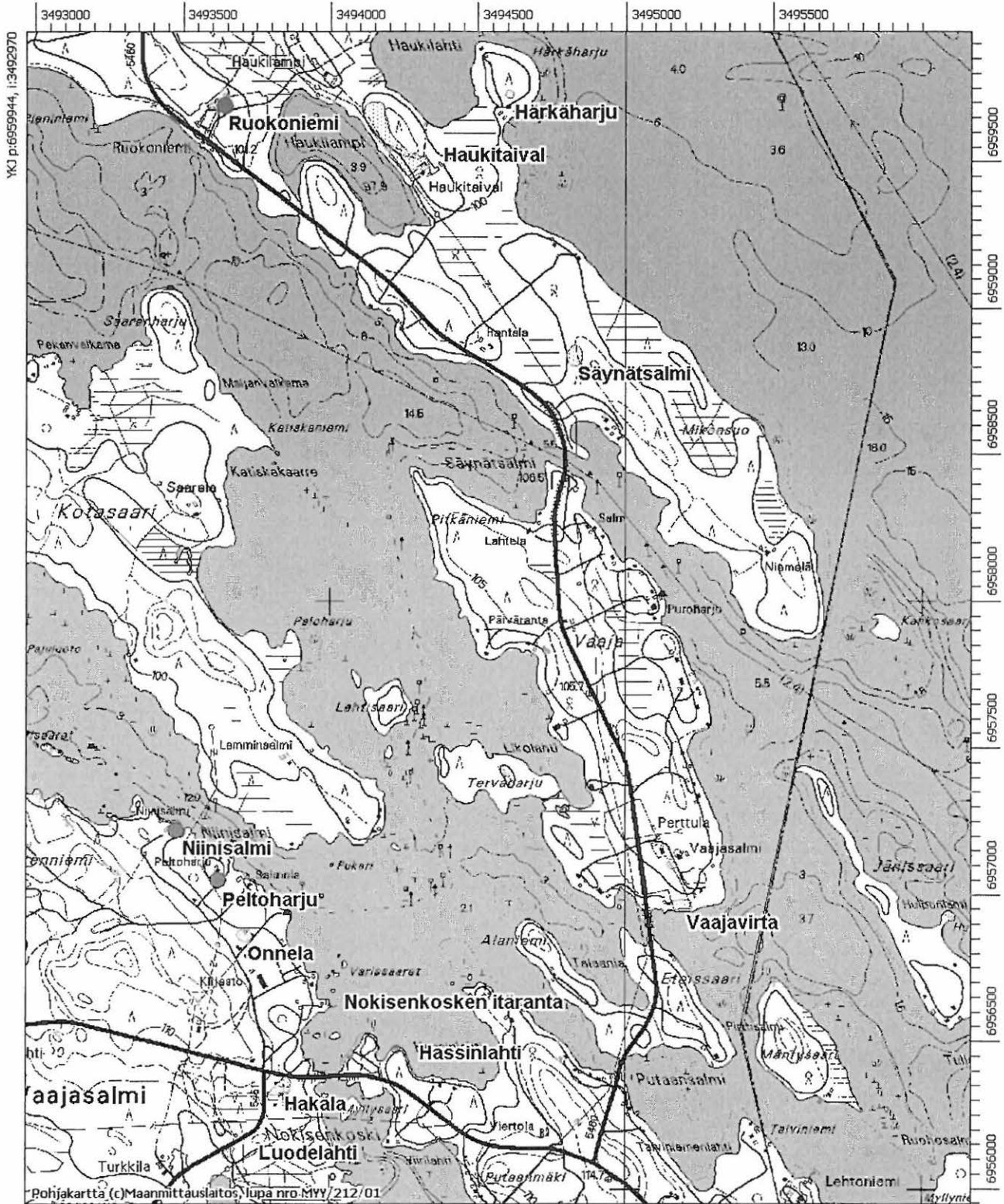
Tutkimukset

Petro Pesonen, inventointi 2004. Kuoppakohde löytyi ja tarkastettiin Rautalammin Nokisenkosken ranta-
 asemakaava-alueen inventoinnin yhteydessä 28.7.2004. Kohde sijaitsee Niiniveden ja Miekkaveden välisen
 Nokisenkosken itäpuolella, Hassinlahden länsipuolella olevan pienen niemen kärjessä. Halkaisijaltaan 2,5 metriä
 olevaan kuoppaan tein koekuopan, josta ei täysin päässyt selvyyteen kuopan luonteesta. Podsolimaannos oli
 kuitenkin ehkä hiukan häiriintynyt tai sitten maannos on ympäröivästä sekametsästä johtuen lähinnä ruskopodsoli.
 Mitään erityistä hiilikerrosta kuopassa ei kuitenkaan näkynyt, joten tuore hiili- tai tervakuoppakaan se tuskin on.
 Kuoppa on n. 10 m rannasta ja vieressä on toinen hieman pienempi ja epäselvempi kuoppa. Maaperä alueella on
 hyvin kivistä ja sinänsä kivikautiseksi asuinpaikaksi sopivalle alueelle koekuoppien teko oli vaikeaa.

Löydöt***Kertomuksen liitteet:***

Kartat: peruskarttaote 1:20000

Rautalampi Hassinlahti – historiallisen ajan kuoppia
 Ote peruskartasta 3224 10 Vaajasalmi



MK 1:20000

YKJ p:6955943, i:3496170

73 Rautalampi Säynätsalmi (1000005006)

Muinaisjäännöstyyppi: mahdollinen asuinpaikka
Ajoitus: kivikautinen
Rauhoitusluokka:

Peruskartta 322410 VAAJASALMI
Yhtenäiskoordinaatit p= 6958839, i= 3494824, z= 101-102
Koordinaattien selite:
Sijainti: Rautalammin kirkosta n. 12,5 km pohjoiskoilliseen.
Kiinteistöt:

Lyhyt kohdekuvaus: Kvartsilöytöpaikka sijaitsee Vaajasalmelta Tervoon johtavan tien itäpuolella, Säynätsalmen ja salmen pohjoisrannalle johtavan mökkitien pohjoispuolella. Paikalta on kvartssia metsäkoneen ajourien rikkomasta maan pinnasta.

Tutkimukset

Petro Pesonen, inventointi 2004. Kvartsilöytöpaikka löytyi Rautalammin inventoinnin yhteydessä 29.7.2004. Paikka sijaitsee Vaajasalmelta Tervoon johtavan tien itäpuolella, Säynätsalmen ja salmen pohjoisrannalle johtavan mökkitien pohjoispuolella. Paikalla on tehty metsätöitä ja metsäkoneen urat ovat paikoitellen rikkoneet maanpintaa siten, että hiekkaisen ja osin kivisenkin mineraalimaan pinta on hiukan paljastunut. Muutamasta tällaisesta kohdasta, n. 40 x 20 metrin kokoisella alueella oli myös muutama hieman epämääräinen kvartsi-iskos maan pinnalla mahdollisen kivikautisen asuinpaikan merkinä. Löytöpaikka suuntautuu lännessä olevan pienen suon rannalle. Joku kvartseista oli myös hakkuuaukealle johtavan uran pinnassa - hakkuuaukea on osin yhtä alavaa kuin suokin ja löytöpaikka muodostaa siis loivan niemen suon ja hakkuuaukean yläpuolelle. Matalasta ja nykyisten teiden ja hakkuuiden vuoksi aika vaikeasti erotettavasta topografiasta huolimatta paikka olisi sovelias myös asuinpaikaksi. Sen tarkempaa laajuutta ei inventoinnissa saatu selville. Löydöt: KM 34591 kvartssia 7 kpl.

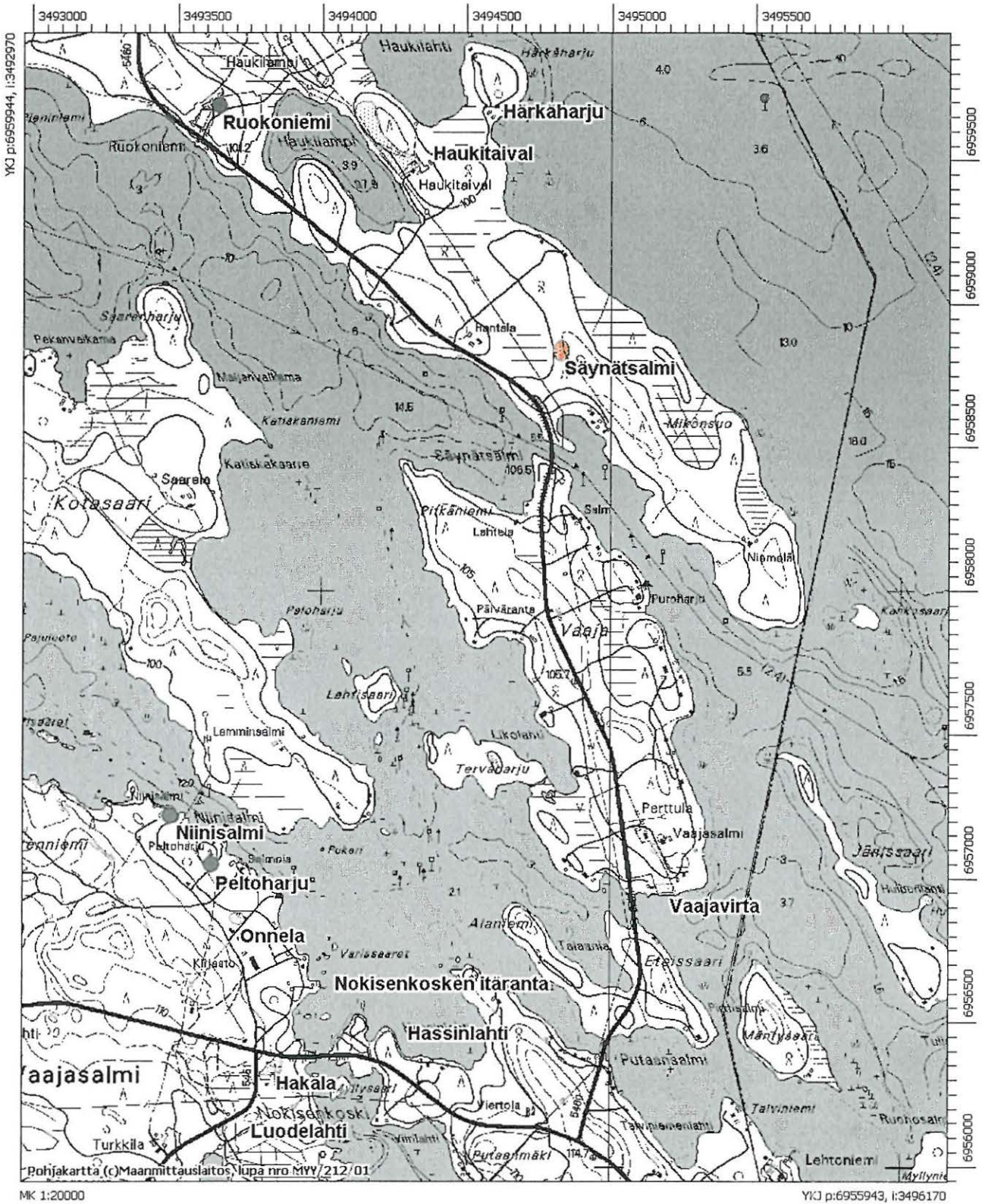
Löydöt

KM 34591 kvartssia 7 kpl

Kertomuksen liitteet:

Kartat: peruskarttaote 1:20000

Rautalampi Säynätsalmi – mahdollinen kivikautinen asuinpaikka
 Ote peruskartasta 3224 10 Vaajasalmi



74 Rautalampi Valkamonsaari (1000005007)

Muinaisjäänöstyyppi: kiviröykkiö
Ajoitus: ajoittamaton
Rauhoitusluokka:

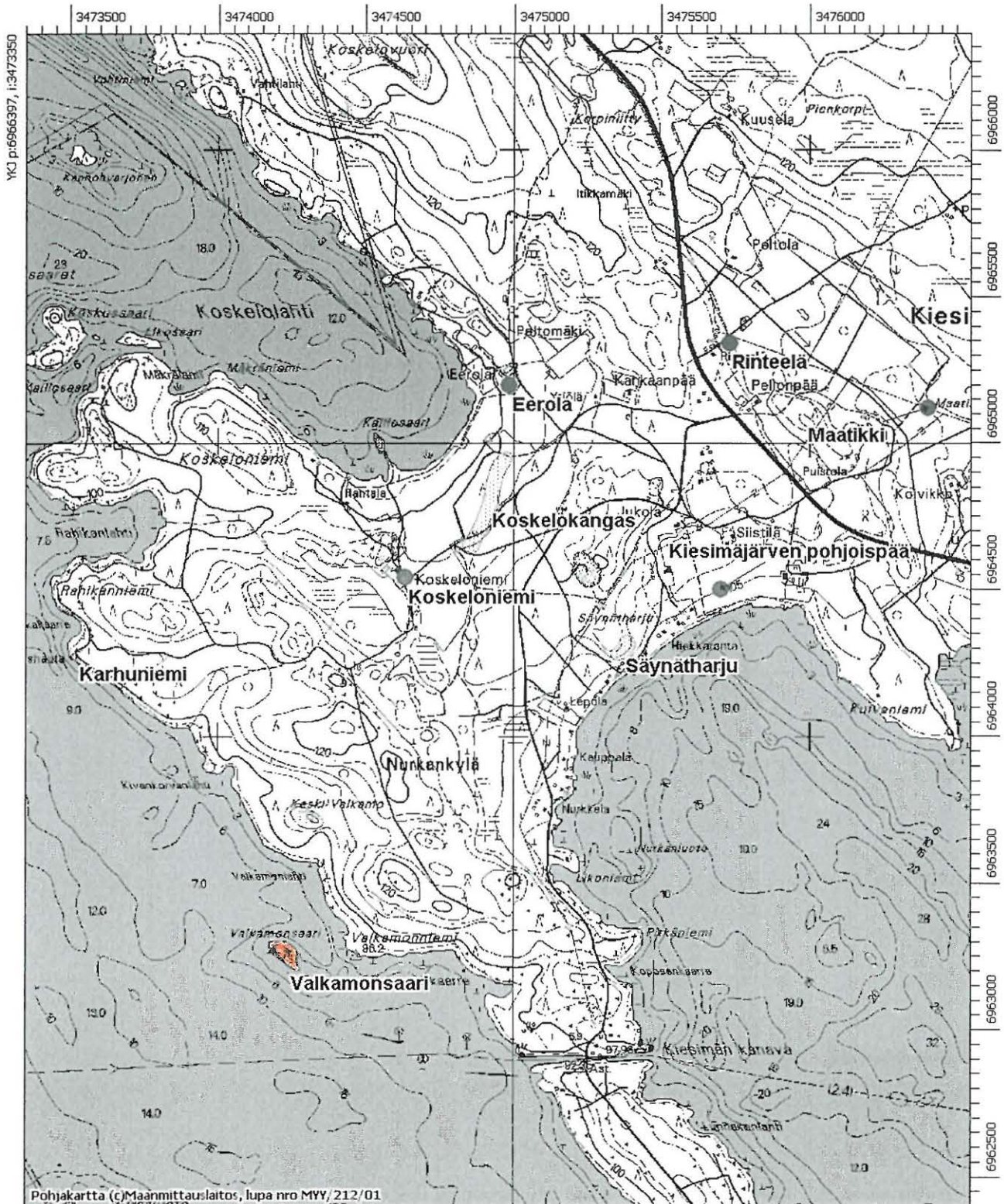
Peruskartta 322405 KIESIMÄ
Yhtenäiskoordinaatit p= 6963270, i= 3474220
Koordinaattien selite: Valkamonsaaren keskikoordinaatit
Sijainti: Rautalammin kirkosta 24 km luoteeseen
Kiinteistöt:

Lyhyt kohdekuvaus: Kertoja ilmoittaa Valkamasaaresta samanlaisen kivikasan (ei niin selvän ja ehyn) kuin mikä on Rautalammen Kuuslahden Nurkankylän Konneveden rantakalliolla n. 1,5 km luoteeseen (Karhuniemi), ja josta M. Huurre on lähettänyt maanomistajalle kirjeen (kirje liitteenä vastauksessa). Kohdetta ei ole tarkastettu.

Tutkimukset***Löydöt******Kertomuksen liitteet:***

Kartat: peruskarttaote 1:20000

Rautalampi Valkamonsaari – ajoittamaton kiviroykkiö
 Ote peruskartasta 3224 05 Kiesimä



75 Rautalampi Pitkähiekka (1000005008)

Muinaisjäännöstyyppi: mahdollinen asuinpaikka
Ajoitus: kivikautinen
Rauhoitusluokka:

Peruskartta 322408 KERKONKOSKI
Yhtenäiskoordinaatit p= 6964976, i= 3485731, z= 100
Koordinaattien selite:
Sijainti: Rautalammin kirkosta 19 km pohjoisluoteeseen
Kiinteistöt:

Lyhyt kohdekuvaus: Pitkähiekan mahdollinen kivikautinen asuinpaikka sijaitsee Niiniveden länsirannalla, Loanniemen pohjoispuolella, Loanniemen kärjessä olevalta mökiltä 330 m luoteeseen. Niiniveden pari metriä korkean rantatörmän päällä on matalia painaumia, joista yhteen tehdystä koekuopasta on löytynyt epämääräinen kvartsi-iskos. Alue on hienohiekkaista mäntykangasta. Painanteiden ja asuinpaikan luonne on varsin epävarma. Nimitys "Pitkähiekka" tulee kohteen edustalla olevasta hiekkarannasta, peruskartalla nimeä ei ole.

Tutkimukset

Petro Pesonen, inventointi 2005. Kohde löytyi Rautalammin inventoinnissa 10.8.2005. Pitkähiekan mahdollinen kivikautinen asuinpaikka sijaitsee Niiniveden länsirannalla, Loanniemen pohjoispuolella, Loanniemen kärjessä olevalta mökiltä 330 m luoteeseen. Niiniveden pari metriä korkean rantatörmän päällä on matalia painaumia, joista yhteen tehdystä koekuopasta löytyi epämääräinen kvartsi-iskos. Alue on hienohiekkaista mäntykangasta. Koekuopassa oli lähes pelkkää lyijynharmaata huuhtoutunutta hiekkaa, joten painanteiden ja asuinpaikan luonne on varsin epävarma. Nimitys "Pitkähiekka" tulee kohteen edustalla olevasta hiekkarannasta, peruskartalla nimeä ei ole. Löydöt: KM 35615 kvartsi-iskos.

Löydöt

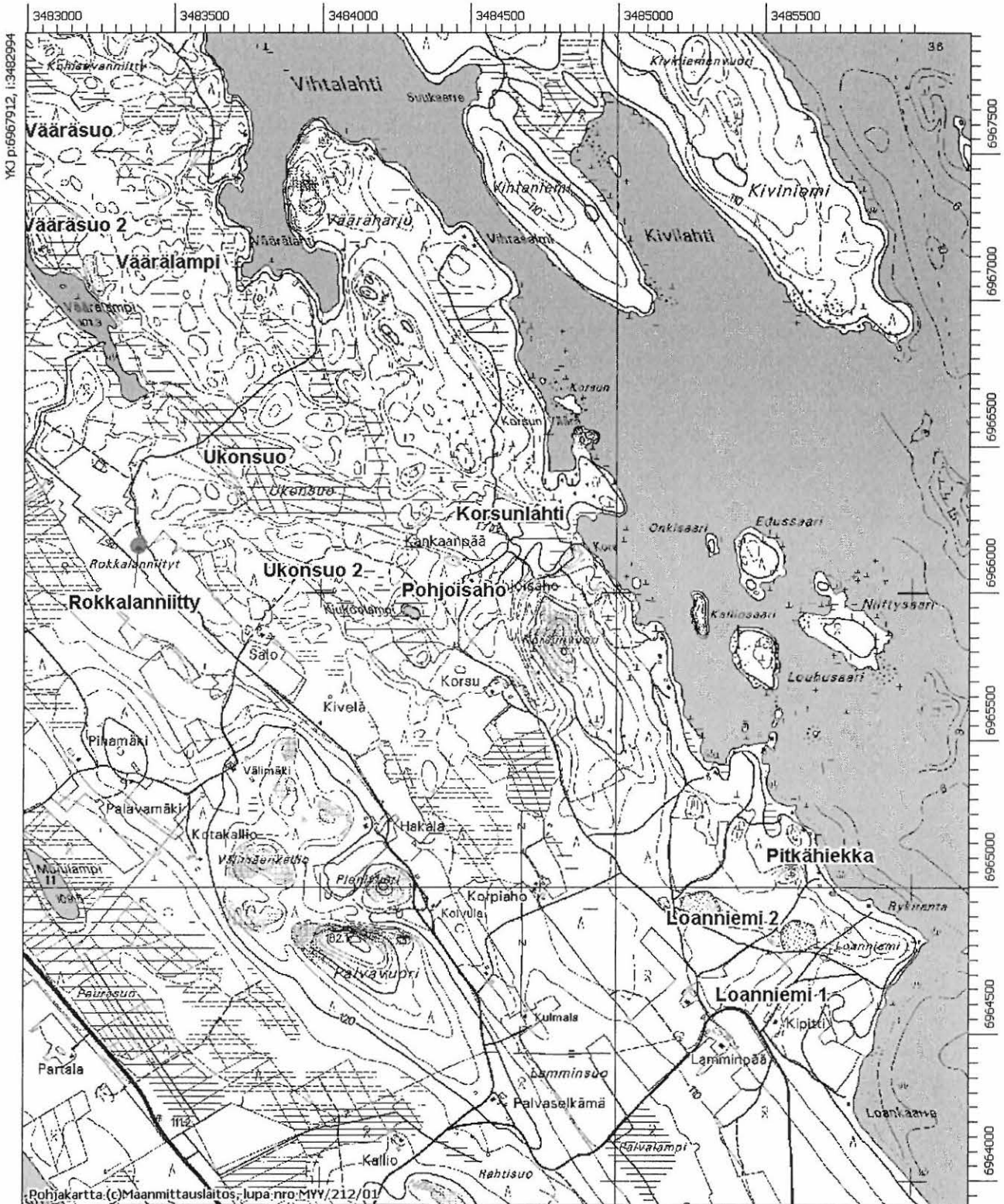
KM 35615 kvartsi-iskos

Kertomuksen liitteet:

Kartat: peruskarttaote 1:20000

Rautalampi Pitkähiekkä – mahdollinen kivikautinen asuinpaikka

Ote peruskartasta 3224 08 Kerkonkoski



76 Rautalampi Loanniemi 1 (1000005009)

Muinaisjäänöstyyppi: mahdollinen asuinpaikka
Ajoitus: kivikautinen
Rauhoitusluokka:
Peruskartta 322408 KERKONKOSKI
Yhtenäiskoordinaatit p= 6964763, i= 3485703, z= 102-103
Koordinaattien selite:
Sijainti: Rautalammin kirkosta 19 km pohjoisluoteeseen
Kiinteistöt:

Lyhyt kohdekuvaus: Kohde sijaitsee Niiniveden länsirannalla, Loanniemen kärkeen johtavan tien varressa, Kipitin talosta 260 m koilliseen. Paikalta on löytynyt mökkien pinnalta hyvälaatuinen kvartsi-iskos loivasti etelään rantaterasseina laskevalta mäntykankaalta, juuri löytökohdalla on heikosti erottuva törmä. Maaperä on hiekkaa. Kohde on potentiaalista kivikautista asuinpaikkamaastoa.

Tutkimukset

Petro Pesonen, inventointi 2005. Loanniemi 1:n mahdollinen kivikautinen asuinpaikka löytyi Rautalammin inventoinnissa 10.8.2005. Kohde sijaitsee Niiniveden länsirannalla, Loanniemen kärkeen johtavan tien varressa, Kipitin talosta 260 m koilliseen. Paikalta löytyi mökkien pinnalta hyvälaatuinen kvartsi-iskos loivasti etelään rantaterasseina laskevalta mäntykankaalta, juuri löytökohdalla on heikosti erottuva törmä. Maaperä on hiekkaa. Tielle tuskin on tuotu sepeliä tms., mutta etsiskelyistä huolimatta paikalta ei löytynyt muuta. Silti kohde on potentiaalista kivikautista asuinpaikkamaastoa. Löydöt: KM 35616 kvartsi-iskos.

Löydöt

KM 35616 kvartsi-iskos

Kertomuksen liitteet:

Kartat: peruskarttaote 1:20000

77 Rautalampi Loanniemi 2 (1000005010)

Muinaisjäännöstyyppi: mahdollinen asuinpaikka
Ajoitus: kivikautinen
Rauhoitusluokka:

Peruskartta 322408 KERKONKOSKI
Yhtenäiskoordinaatit p= 6964854, i= 3485785, z= 105
Koordinaattien selite:
Sijainti: Rautalammin kirkosta 19 km pohjoisluoteeseen
Kiinteistöt:

Lyhyt kohdekuvaus: Kohde sijaitsee Niiniveden länsirannalla, Loanniemessä, Kipitin talosta 390 m koilliseen, mökkitieltä, törmän päältä. Samalle tasalle, mökkitien viereen tehdyssä koekuopassa maaperä oli karkeaa soraa. Tiellä oli kuitenkin hienoa hiekkaa, joten vaikuttaa mahdolliselta, että paikalle olisi tuotu maa-ainesta tietä varten ja kvartsit voisivat olla sitä perua. Silti on mahdollista, että paikalla on kivikautinen asuinpaikka.

Tutkimukset

Petro Pesonen, inventointi 2005. Loanniemi 2 - mahdollinen kivikautinen asuinpaikka löytyi Rautalammin inventoinnissa 10.8.2005. Kohde sijaitsee Niiniveden länsirannalla, Loanniemessä, Kipitin talosta 390 m koilliseen, mökkitieltä, törmän päältä. Tein samalle tasalle, mökkitien viereen koekuopan, jossa maaperä oli karkeaa soraa. Tiellä oli kuitenkin hienoa hiekkaa, joten vaikuttaa mahdolliselta, että paikalle olisi tuotu maa-ainesta tietä varten ja kvartsit voisivat olla sitä perua. Silti on mahdollista, että paikalla on kivikautinen asuinpaikka. Löydöt: KM 35617 kvartsi-iskos.

Löydöt

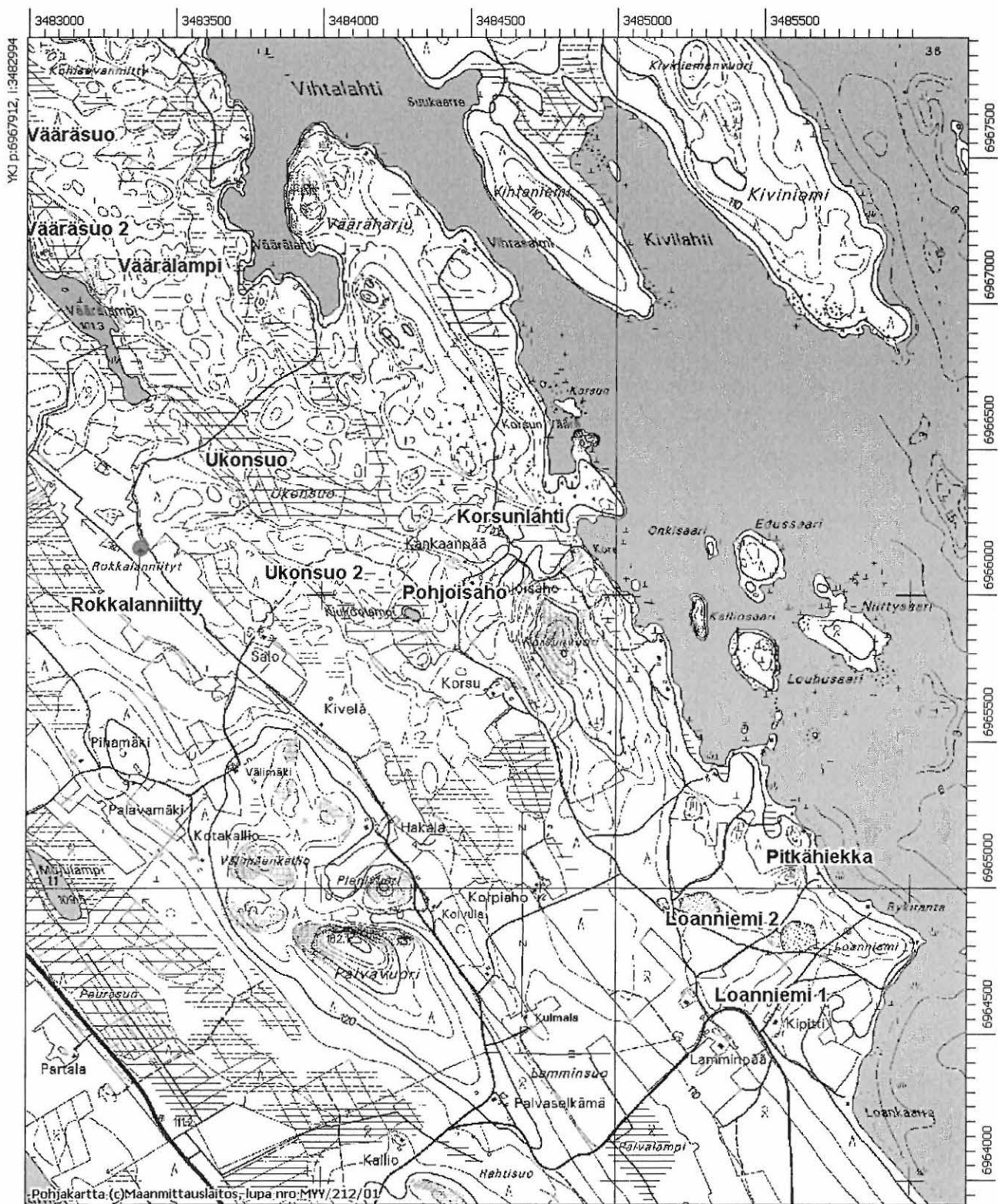
KM 35617 kvartsi-iskos

Kertomuksen liitteet:

Kartat: peruskarttaote 1:20000

Rautalampi Loanniemi 2 – mahdollinen kiviakautinen asuinpaikka

Ote peruskartasta 3224 08 Kerkonkoski



78 Rautalampi Vääräsuo 2 (1000005011)

Muinaisjäänöstyyppi: mahdollinen asuinpaikka
Ajoitus: kivikautinen
Rauhoitusluokka:

Peruskartta 322408 KERKONKOSKI
Yhtenäiskoordinaatit p= 6967320, i= 3482969, z= 106
Koordinaattien selite:
Sijainti: Rautalammin kirkosta 22,5 km pohjoisluoteeseen
Kiinteistöt:

Lyhyt kohdekuvaus: Kohde sijaitsee Sonkari-järveltä Vihtajärven kautta Niiniveteen laskeneen muinaisen vesireitin varrella, Vääräpuron pohjoisrannalla, lähellä Väärälampea. Paikalta löytyi yksittäinen selvä kvartsi-iskos hiekkaiselta, hieman kumpuilevasti laskevalta metsäaukolta, traktorinurasta. Kohde on hyvin potentiaalinen kivikautiseksi asuinpaikaksi.

Tutkimukset

Petro Pesonen, inventointi 2005. Vääräsuo 2 - mahdollinen kivikautinen asuinpaikka löytyi Rautalammin inventoinnissa 15.8.2005. Kohde sijaitsee Sonkari-järveltä Vihtajärven kautta Niiniveteen laskeneen muinaisen vesireitin varrella, Vääräpuron pohjoisrannalla, lähellä Väärälampea. Paikalta löytyi yksittäinen selvä kvartsi-iskos hiekkaiselta, hieman kumpuilevasti laskevalta metsäaukolta, traktorinurasta. Aukolla ei inventointiajankohtana vielä oltu tehty maanmuokkausta, jollainen siellä epäilemättä tullaan vielä tekemään, joten enempää löytöjä paikalta ei tullut. Kohde on hyvin potentiaalinen kivikautiseksi asuinpaikaksi. Löydöt: KM 35618 kvartsi-iskos.

Löydöt

KM 35618 kvartsi-iskos

Kertomuksen liitteet:

Kartat: peruskarttaote 1:20000

Rautalampi Vääräsuo 2 – mahdollinen kivikautinen asuinpaikka
 Ote peruskartasta 3224 08 Kerkonkoski



79 Rautalampi Ukonsuo 2 (1000005012)

Muinaisjäännöstyyppi: kuoppia
Ajoitus: ajoittamaton
Rauhoitusluokka:
Peruskartta 322408 KERKONKOSKI
Yhtenäiskoordinaatit p= 6966173, i= 3484203, z= 105-110
Koordinaattien selite:
Sijainti: Rautalammin kirkosta 21 km pohjoisluoteeseen
Kiinteistöt:

Lyhyt kohdekuvaus: Kohde sijaitsee Sonkari-järvestä Niinivedelle kulkeneen muinaisen vesireitin varrella, Ukonsuon eteläreunan kankaalla. Kohteessa on kaksi kuoppaa, joista ensimmäinen on halkaisijaltaan kaksi metriä ja siihen tehdyssä koekuopassa oli paksu huuhtoutumiskerros - kuoppa saattaa olla vanhakin (p= 6966173, i= 3484203). Toinen kuoppa on neliskulmainen ja jyrkkäreunaisena aika tuoreen oloinen, kooltaan n. 2 x 2 m oleva kuoppa. Siihen tehdyssä koekuopassa oli kuitenkin ohut huuhtoutumiskerros, joten aivan resentti sekään ei liene ole (p= 6966247, i= 3483963). Kuoppien funktio on epäselvä.

Tutkimukset

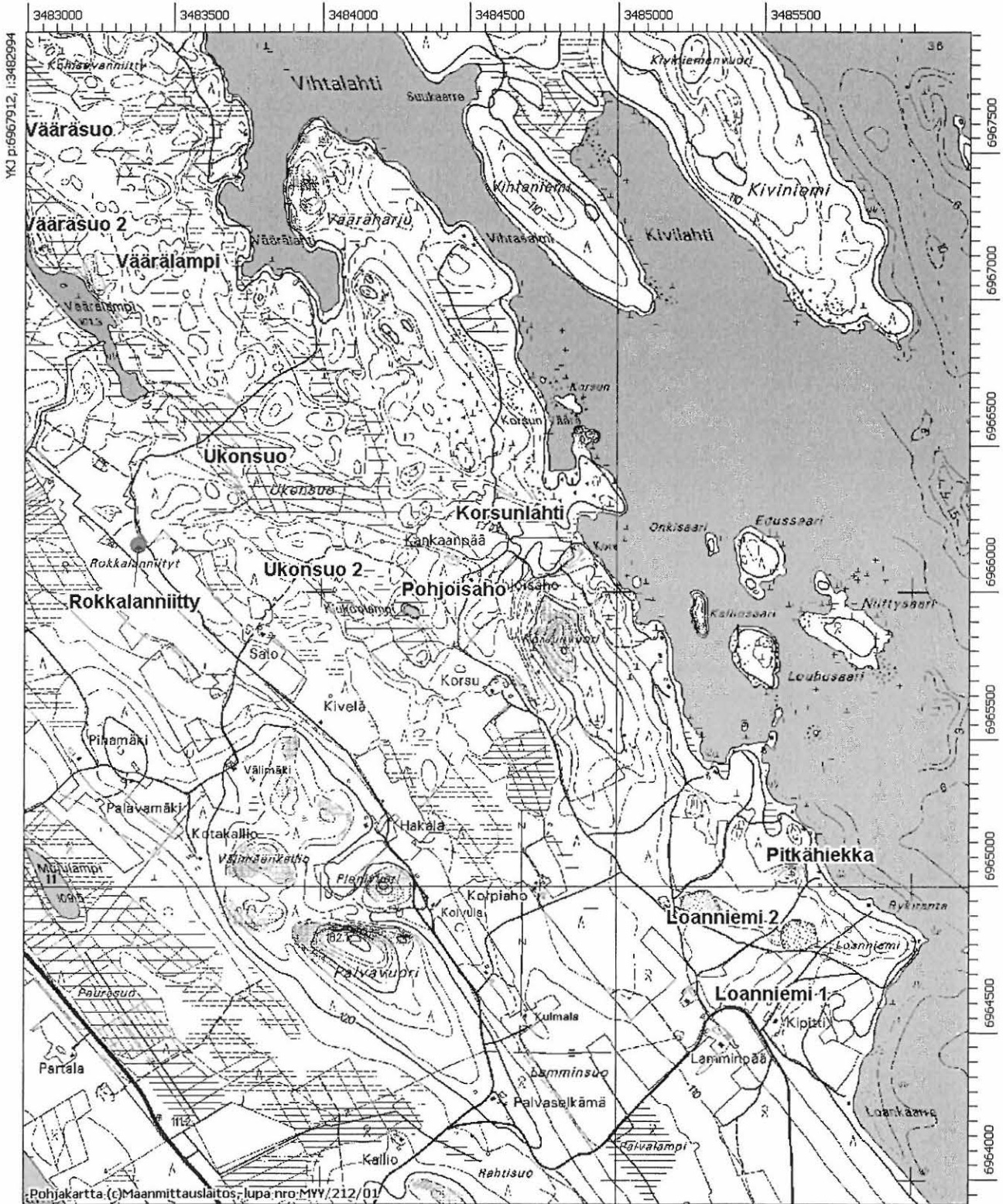
Petro Pesonen, inventointi 2005. Ukonsuon eteläreunalla olevat kuopat löytyivät Rautalammin inventoinnissa 16.8.2005. Kohde sijaitsee Sonkari-järvestä Niinivedelle kulkeneen muinaisen vesireitin varrella, Ukonsuon eteläreunan kankaalla. Kohteessa on kaksi kuoppaa, joista ensimmäinen on halkaisijaltaan kaksi metriä ja siihen tehdyssä koekuopassa oli paksu huuhtoutumiskerros - kuoppa saattaa olla vanhakin (p= 6966173, i= 3484203). Toinen kuoppa on neliskulmainen ja jyrkkäreunaisena aika tuoreen oloinen, kooltaan n. 2 x 2 m oleva kuoppa. Siihen tehdyssä koekuopassa oli kuitenkin ohut huuhtoutumiskerros, joten aivan resentti sekään ei liene ole (p= 6966247, i= 3483963). Kuoppien funktio on epäselvä.

Löydöt

Kertomuksen liitteet:

Kartat: peruskarttaote 1:20000

Rautalampi Ukonsuo 2 – ajoittamattomia kuoppia
 Ote peruskartasta 3224 08 Kerkonkoski



80 Rautalampi Härkäharju (1000005013)

Muinaisjäännöstyyppi: mahdollinen asuinpaikka
Ajoitus: kivikautinen
Rauhoitusluokka:

Peruskartta 322410 VAAJASALMI
Yhtenäiskoordinaatit p= 6959728, i= 3494605, z= 100
Koordinaattien selite:
Sijainti: Rautalammin kirkosta 13,5 km pohjoiskoilliseen
Kiinteistöt:

Lyhyt kohdekuvaus: Kohde sijaitsee Iisveden länsirannalla, Haukilahden itäpuolella olevalla Härkäharjulla, sen etelärannalla olevasta kesämökistä 40 metriä pohjoiseen mökin takana nousevan vanhan rantatörmän päällä. Täällä on hieman mättäikköisessä maassa havupuuvaltaisessa metsässä havaittavissa tasaisempi paikka, johon tehdystä koekuopasta löytyi yksi mahdollinen kvartsi-iskos.

Tutkimukset

Petro Pesonen, inventointi 2005. Härkäharjun mahdollinen kivikautinen asuinpaikka löytyi Rautalammin inventoinnissa 12.8.2005. Kohde sijaitsee Iisveden länsirannalla, Haukilahden itäpuolella olevalla Härkäharjulla, sen etelärannalla olevasta kesämökistä 40 metriä pohjoiseen mökin takana nousevan vanhan rantatörmän päällä. Täällä on hieman mättäikköisessä maassa havupuuvaltaisessa metsässä havaittavissa tasaisempi paikka, johon tehdystä koekuopasta löytyi yksi mahdollinen kvartsi-iskos. Muista koekuopista ei löytynyt mitään eikä maakaan näyttänyt erityisen värjäytyneeltä, joten asuinpaikkaa ei voi pitää kovinkaan varmana. Topografian ja sijainnin puolesta paikalla voisi kyllä varsin hyvin sellainen olla. Löydöt: KM 35619 kvartsi-iskos.

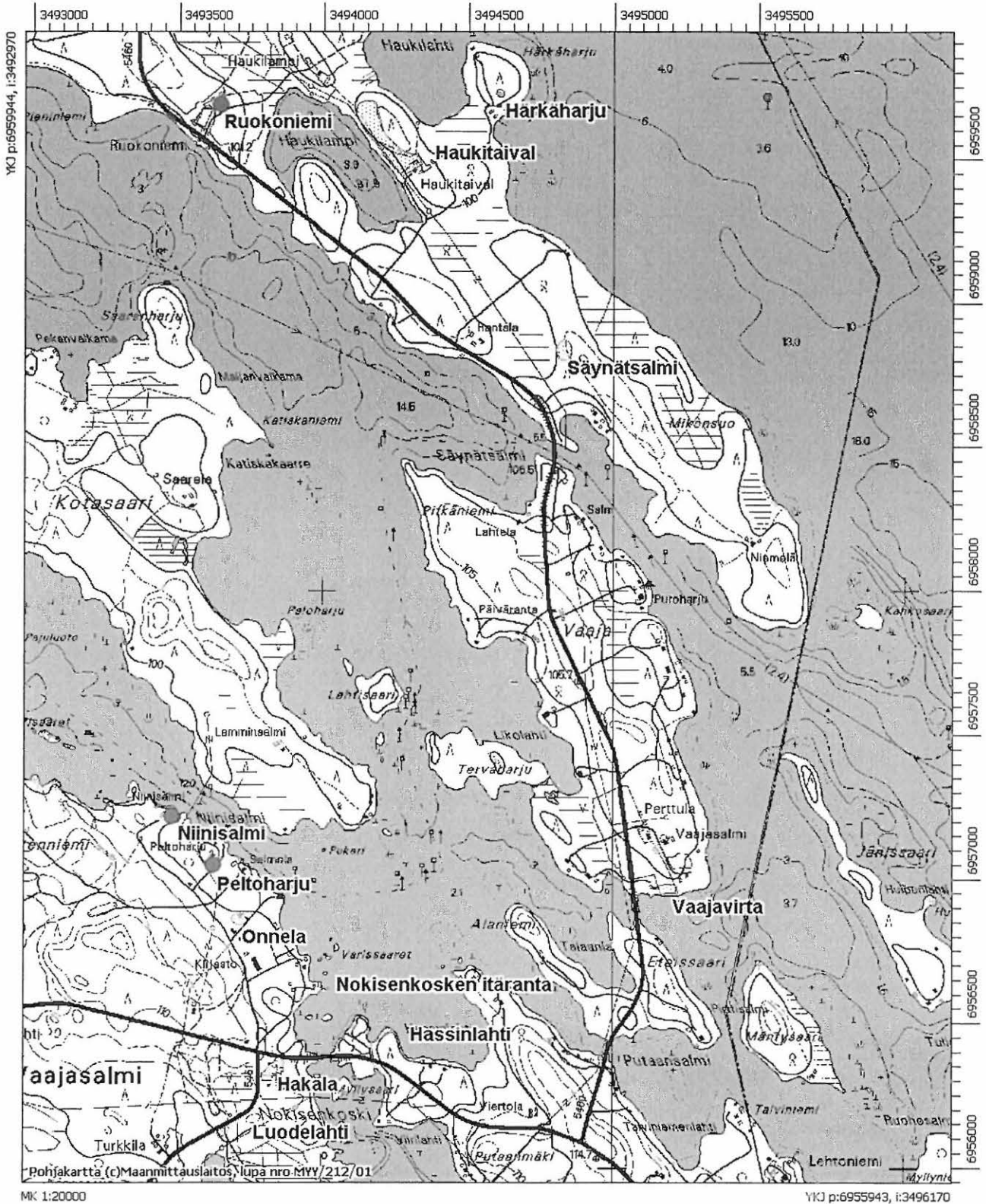
Löydöt

KM 35619 kvartsi-iskos

Kertomuksen liitteet:

Kartat: peruskarttaote 1:20000

Rautalampi Härkäharju – mahdollinen kivikautinen asuinpaikka
 Ote peruskartasta 3224 10 Vaajasalmi



81 Rautalampi Nokisenkosken itäranta (1000005014)

Muinaisjäännöstyyppi: mahdollinen asuinpaikka

Ajoitus: kivikautinen

Rauhoitusluokka:

Peruskartta 322410 VAAJASALMI

Yhtenäiskoordinaatit p= 6956400, i= 3494040, z= 97-98

Koordinaattien selite:

Sijainti: Rautalammin kirkosta n. 10,5 km pohjoiskoilliseen.

Kiinteistöt:

Lyhyt kohdekuvaus: Kvartsilöytöpaikka Nokisenkosken itärannalla, löydöt rantavedestä.

Tutkimukset

Eila Karki & Jorma Knuutinen, irtolöytö 2002. Eila Karki ja Jorma Knuutinen löysivät kvartsit Nokisenkosken itärannalta, yläjuoksulta, venelaiturin ja niemenkärjen väliltä. Löydöt: KM 34590 kvartsia 5 kpl.

Petro Pesonen, inventointi 2004. Tarkastin löytöpaikan Rautalammin Nokisenkosken rantakaava-alueen inventoinnin yhteydessä 28.7.2004. En havainnut paikalla, kivisellä rannalla, mitään muinaisjäännökseen viittaavaa, vaikka osa Karkin ja Knuutisen poimimista kvartseista saattaakin olla esihistoriallisia artefakteja. Vesi ei ollut tarkastusajankohtana kovin alhaalla, joten mahdollisesta veden alle jääneestä asuinpaikastakaan ei voinut tehdä havaintoja. Kohde täytynee ainakin toistaiseksi jättää mahdolliseksi asuinpaikaksi.

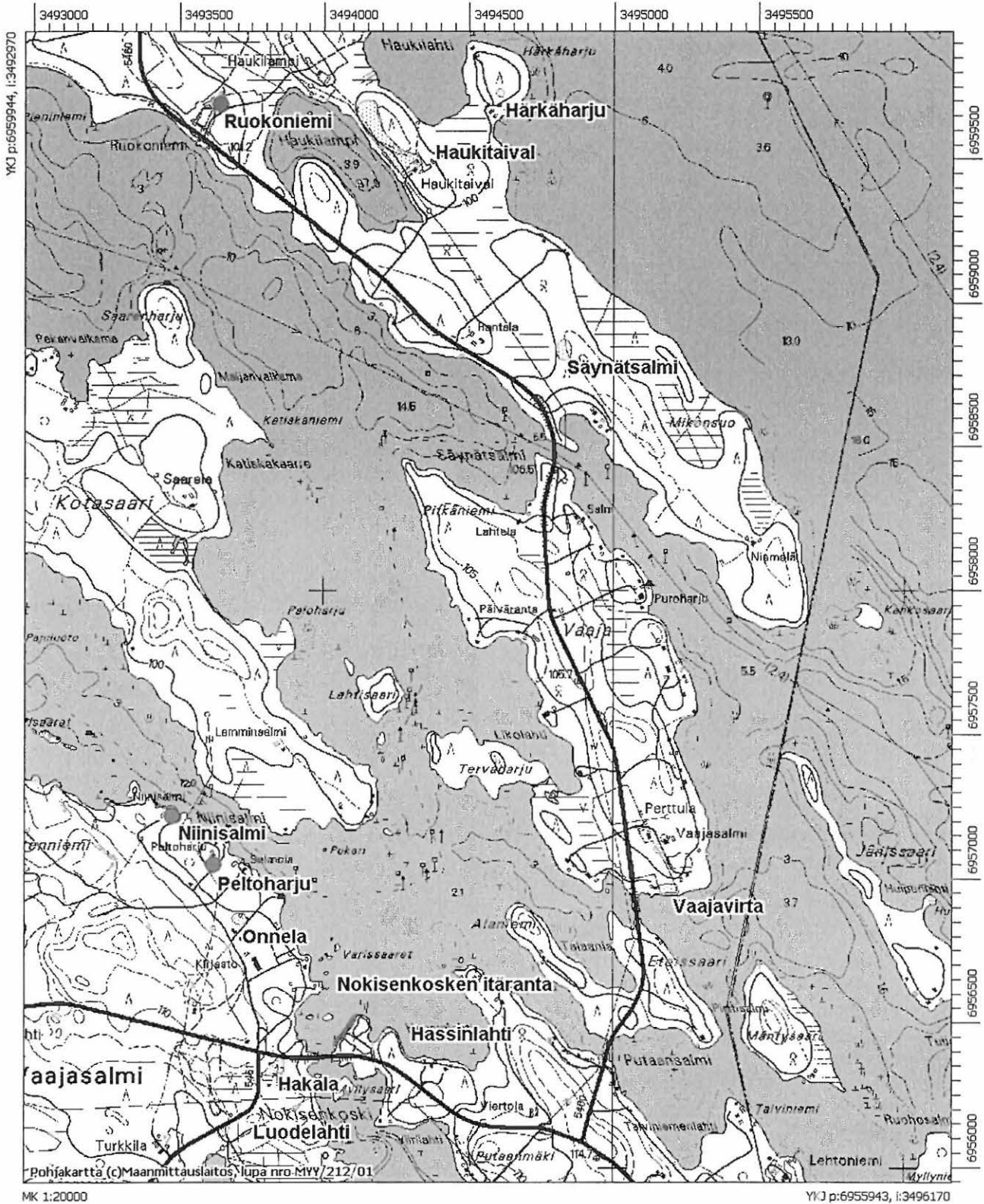
Löydöt

KM 34590 kvartsia 5 kpl

Kertomuksen liitteet:

Kartat: peruskarttaote 1:20000

Rautalampi Nokisenkosken itäranta – mahdollinen kivikautinen asuinpaikka
 Ote peruskartasta 3224 10 Vaajasalmi



82 Rautalampi Rokkalanniitty (686040002)

Muinaisjäännöstyyppi: löytöpaikka
Ajoitus: kivikautinen
Rauhoitusluokka:

Peruskartta 322408 KERKONKOSKI
Yhtenäiskoordinaatit p= 6966160, i= 3483380, z= 107-108
Koordinaattien selite:
Sijainti: Rautalammin kirkosta 21,5 km pohjoisluoteeseen
Kiinteistöt:

Lyhyt kohdekuvaus: Alkeellisen taltan katkelma (KM 24971) on löytynyt Niiniveden ja Sonkarin väliseltä alueelta, Rokkalanniityllä olevan ladon itäpuolelta, vain muutaman metrin päässä ladosta. Paikalla on savimaa ja maanmuokkauksessa oli havaittu myös nokisia kiviä.

Tutkimukset

Väinö Matilainen, irtolöytö 1959. Löydöt: KM 24971 alkeellisen taltan katkelma.
 Jouko Aroaho, tarkastus 1990. Tarkastuskertomus on Rautalammin v. 1975 inventointikertomuksen yhteydessä.

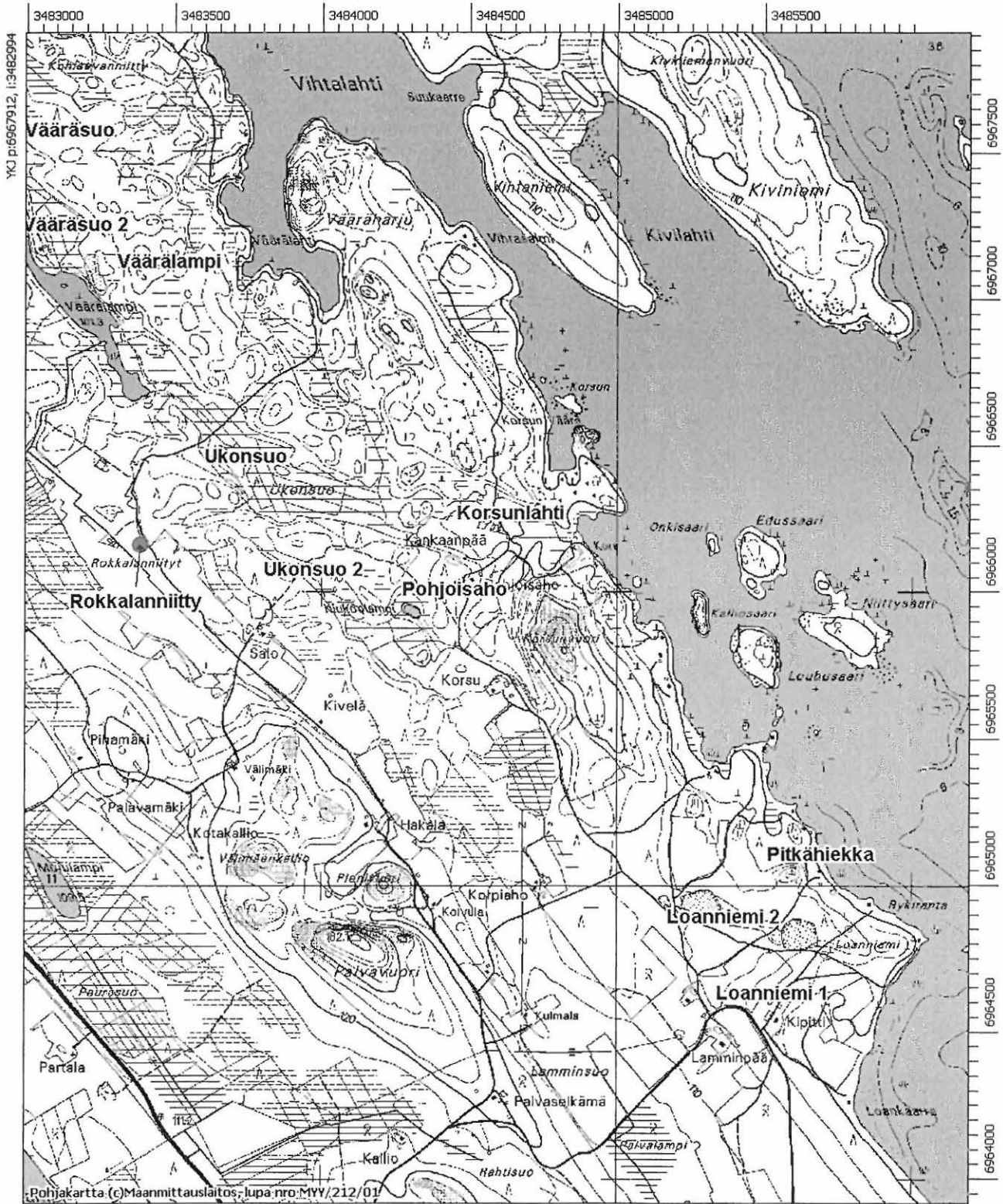
Löydöt

KM 24971 alkeellisen taltan katkelma

Kertomuksen liitteet:

Kartat: peruskarttaote 1:20000

Rautalampi Rokkalanniitty – kivikautinen löytöpaikka, KM 24971 alkeellinen taltta
 Ote peruskartasta 3224 08 Kerkonkoski



83 Rautalampi Salmela (686040003)

Muinaisjäänöstyyppi: löytöpaikka

Ajoitus: kivikautinen

Rauhoitusluokka:

Peruskartta 322408 KERKONKOSKI

Yhtenäiskoordinaatit p= 6961660, i= 3485520, z= 102-103

Koordinaattien selite: Vanhemman talonpaikan koordinaatit

Sijainti: Rautalammin kirkosta 16,5 km pohjoisluoteeseen

Kiinteistöt:

Lyhyt kohdekuvaus:

Tasataltan tai kaksoistasataltan (KM 24972) on löytänyt Gustav Hytönen 1800-luvulla Rautalammin kunnan Kerkonjoensuun kylästä Salmelan tilan pellosta (joen varresta?). Salmelan tilalla on nykyisin kaksi taloa. Vanhempi talonpaikka, nähtävästi Gustav Hytösen aikainen, on Kerkonjoen pohjoisrannassa, sillasta runsas kilometri itään, nuorempi tästä vajaa kilometri pohjoisluoteeseen (x= 6962 46, y= 3485 10). Tarkempi löytöpaikka on tuntematon.

Tutkimukset

Gustav Hytönen, irtolöytö. Löydöt: KM 24972 alkeellinen taltta.

Jouko Aroalho, tarkastus 1989. Tarkastuskertomus on Rautalammin v. 1975 inventointikertomuksen yhteydessä.

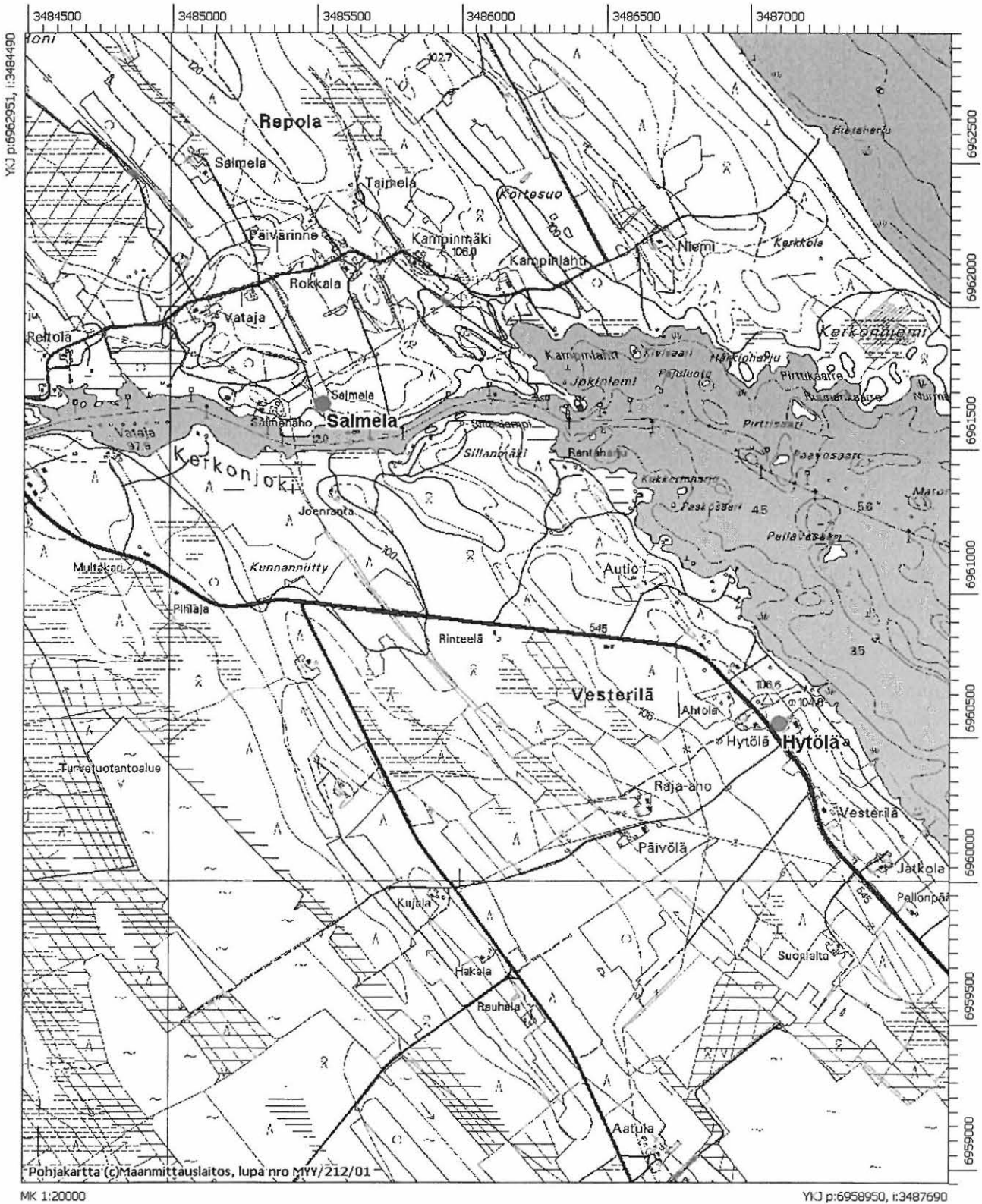
Löydöt

KM 24972 alkeellinen taltta

Kertomuksen liitteet:

Kartat: peruskarttaote 1:20000

Rautalampi Salmela – kivikautinen löytöpaikka, KM 24972 alkeellinen taltta
 Ote peruskartoista 3224 07 Rastunsuo ja 3224 08 Kerkonkoski



84 Rautalampi Rajasaari (1000004175)

Muinaisjäännöstyyppi: löytöpaikka

Ajoitus: kivikautinen

Rauhoitusluokka:

Peruskartta 322309 KONNEKOSKI

Yhtenäiskoordinaatit p= 6944950, i= 3488060, z= 96-97

Koordinaattien selite: Paikannus +/- 100 m

Sijainti: Rautalammin kirkosta 4 km länteen.

Kiinteistöt:

Lyhyt kohdekuvaus: Reikäkiven (KM 14391) löytöpaikka sijaitsee Rajasaaren pellossa, tarkka löytökohta ei ole tiedossa. Alueelle tehdyissä koekuopissa ei ole havaittu merkkejä esihistoriasta.

Tutkimukset

Dolly Kuokkanen, irtolöytö 1953. Löydöt: KM 14391 reikäkivi.

Eero Muurimäki, inventointi 1975.

Timo Jussila, inventointi 2004.

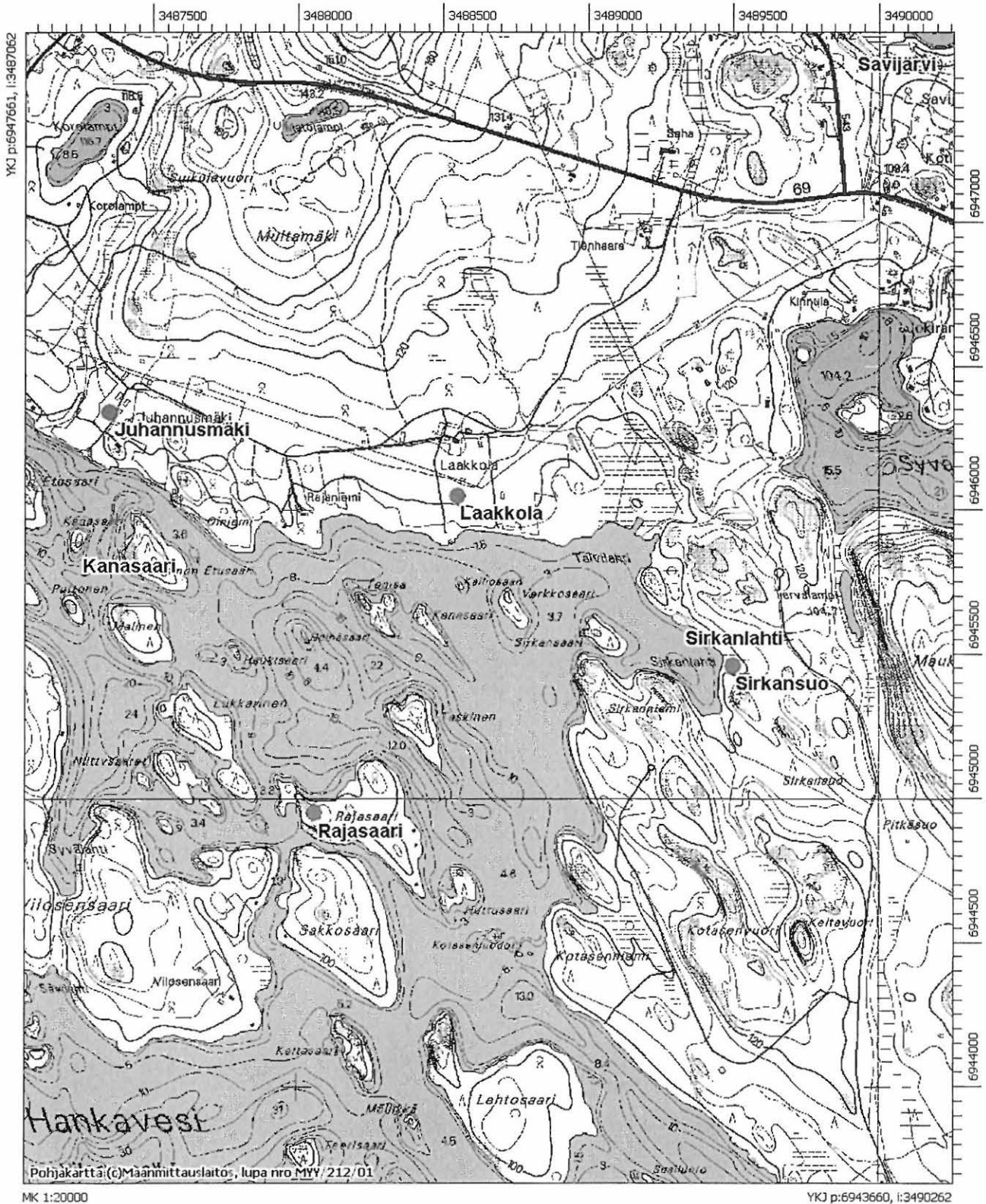
Löydöt

KM 14391 reikäkivi

Kertomuksen liitteet:

Kartat: peruskarttaote 1:20000

Rautalampi Rajasaari – kivikautinen löytöpaikka, KM 14391 reikäkivi
 Ote peruskartasta 3223 09 Konnekoski



85 Rautalampi Laakkola (1000004176)

Muinaisjännöstyyppi: löytöpaikka

Ajoitus: kivikautinen

Rauhoitusluokka:

Peruskartta 322309 KONNEKOSKI

Yhtenäiskoordinaatit p= 6946050, i= 3488550

Koordinaattien selite: Paikannus +/- 300 m

Sijainti: Rautalammin kirkosta 3,2 km länteen.

Kiinteistöt:

Lyhyt kohdekuvaus: Kivikirveen (KM 6306:41) löytöpaikka sijaitsee Laakkolan pellossa, tarkka löytökohta ei ole tiedossa.

Tutkimukset

tuntematon, irtolöytö 1910. Löydöt: KM 6306:41 tuurantapainen oikokirves.

Eero Muurimäki, inventointi 1975.

Timo Jussila, inventointi 2004.

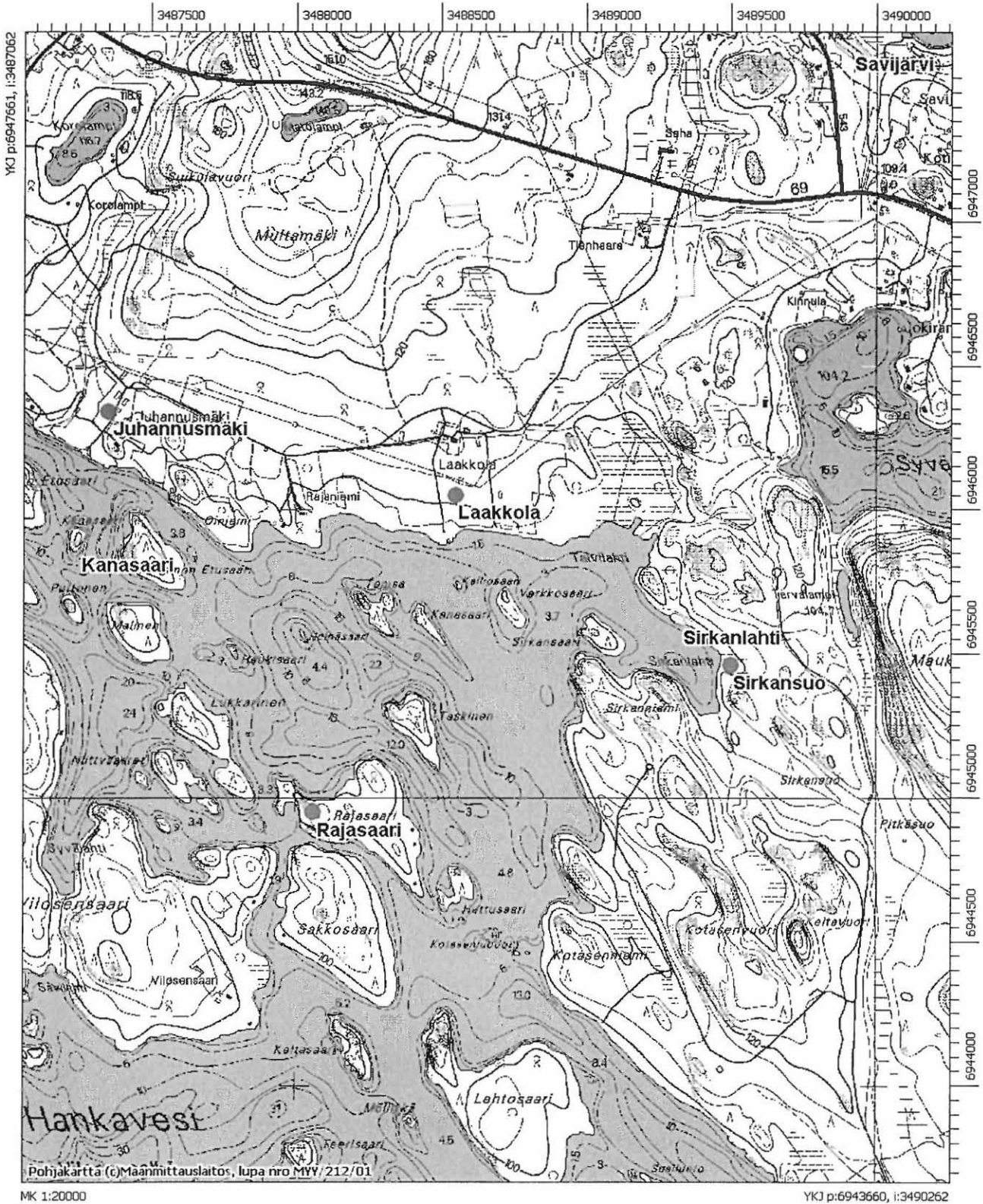
Löydöt

KM 6306: 41- tuurantapainen oikokirves

Kertomuksen liitteet:

Kartat: peruskarttaote 1:20000

Rautalampi Laakkola – kivikautinen löytöpaikka, KM 6306:41 oikokirves
 Ote peruskartasta 3223 09 Konnekoski



86 Rautalampi Juhannusmäki (1000004177)

Muinaisjäännöstyyppi: löytöpaikka
Ajoitus: kivikautinen
Rauhoitusluokka:

Peruskartta 322309 KONNEKOSKI
Yhtenäiskoordinaatit p= 6946340, i= 3487350
Koordinaattien selite: Paikannus +/- 500 m
Sijainti: Rautalammin kirkosta 4,4 km länteen.
Kiinteistöt:

Lyhyt kohdekuvaus: Kivikirveen (KM 1242) löytöpaikka sijaitsee Juhannusmäen talon maalla, tarkka löytökohta ei ole tiedossa.

Tutkimukset

tuntematon, irtolöytö. Löydöt: KM 1242 kiviesineen katkelma.

Jouko Aroaho, tarkastus 1989. Tarkastuskertomus on Rautalammin v. 1975 inventointikertomuksen yhteydessä.

Timo Jussila, inventointi 2004.

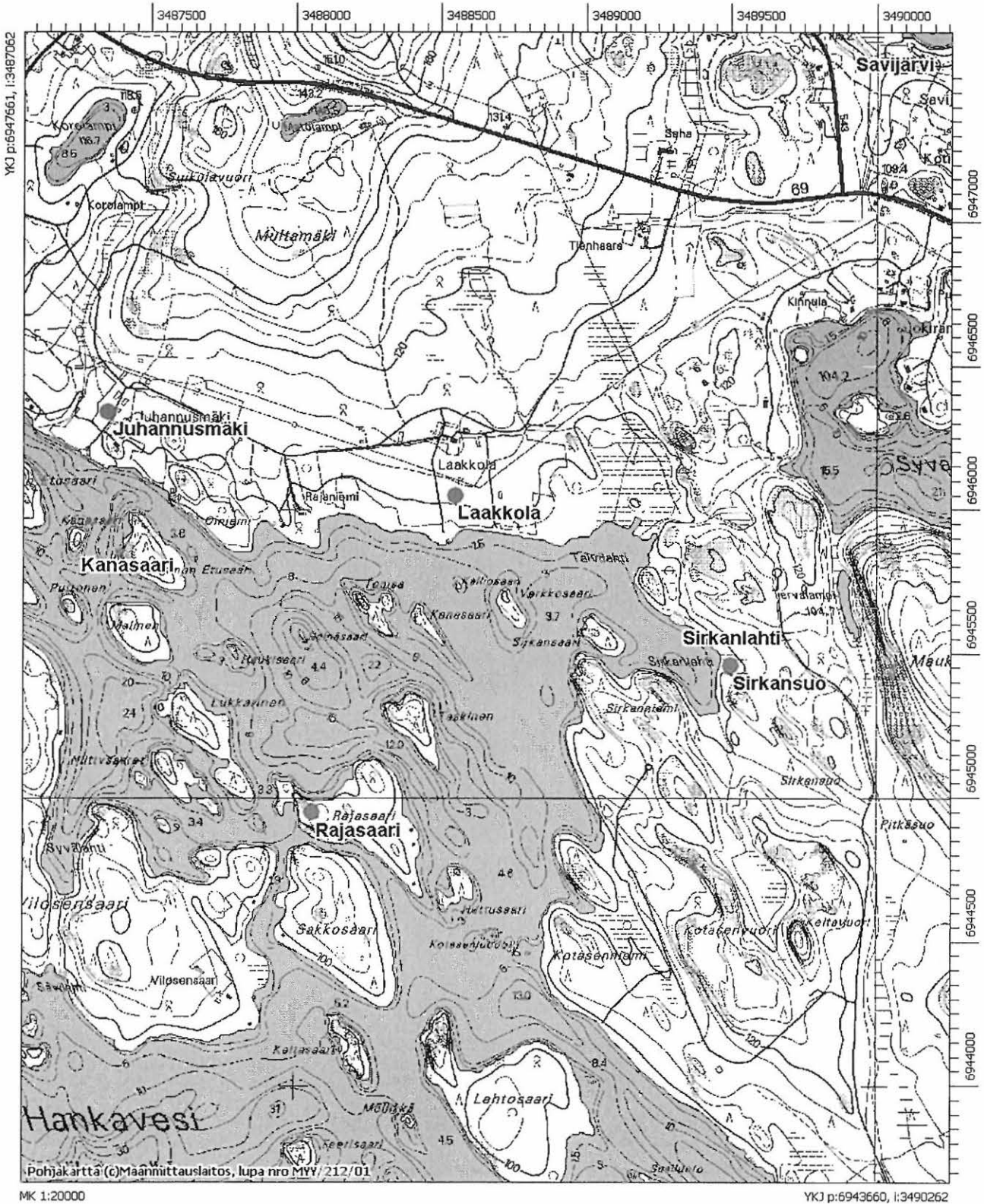
Löydöt

KM 1242 kiviesineen katkelma

Kertomuksen liitteet:

Kartat: peruskarttaote 1:20000

Rautalampi Juhannusmäki – kivikautinen löytöpaikka, KM 1242 kivikirves
 Ote peruskartasta 3223 09 Konnekoski



87 Rautalampi Porinsaari (1000004178)

Muinaisjäännöstyyppi: löytöpaikka
Ajoitus: kivikautinen
Rauhoitusluokka:

Peruskartta 322309 KONNEKOSKI
Yhtenäiskoordinaatit p= 6942930, i= 3489090
Koordinaattien selite: Paikannus +/- 50 m
Sijainti: Rautalammin kirkosta 4,2 km lounaaseen.
Kiinteistöt:

Lyhyt kohdekuvaus: Asbestisekoitteen saviastianpalan (KM 22882) löytöpaikka sijaitsee Hankaveden keskiosassa, Porinsaaren keskikohdan länsipuolella, vedessä. Porinsaaren ja Porinluodon välissä on matalikko. Esineen on löytänyt Marko Pekkola kalaverkkoja nostaessaan; keramiikan palanen oli tarttunut verkkoon. Porinsaaren rannalle tehdyissä koekuopissa ei ole havaittu merkkejä esihistoriasta. Asuinpaikka saattaa olla vedenpinnan alapuolella.

Tutkimukset

Marko Pekkala, irtolöytö 1985. Löydöt: KM 22882 saviastian pala.
 Jouko Aroalho, tarkastus 1990. Tarkastuskertomus on Rautalammin v. 1975 inventointikertomuksen yhteydessä.
 Timo Jussila, inventointi 2004.

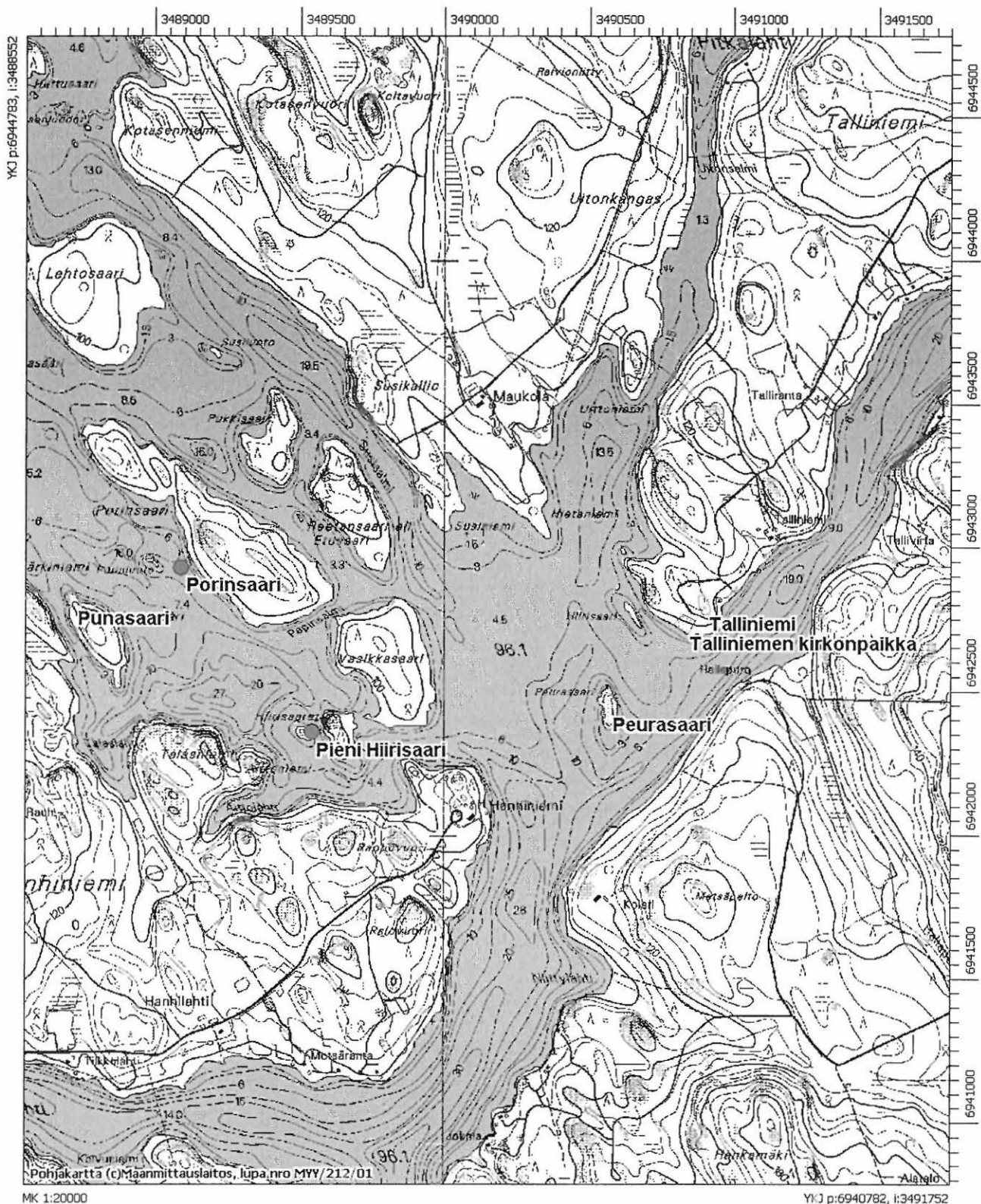
Löydöt

KM 22882 saviastian pala

Kertomuksen liitteet:

Kartat: peruskarttaote 1:20000

Rautalampi Porinsaari – kivikautinen löytöpaikka, KM 22882 asbestikeramiikkaa
 Ote peruskartoista 3223 09 Konnekoski ja 3223 12 Rautalampi



88 Rautalampi Pieni Hiirisaari (1000004179)

Muinaisjäänöstyyppi: löytöpaikka
Ajoitus: kivikautinen
Rauhoitusluokka:

Peruskartta 322309 KONNEKOSKI
Yhtenäiskoordinaatit p= 6942360, i= 3489540
Koordinaattien selite: Paikannus +/- 100 m
Sijainti: Rautalammin kirkosta 4,6 km lounaaseen
Kiinteistöt:

Lyhyt kohdekuvaus: Kivitaltan (Rautalammin museo 4099:2) löytöpaikka sijaitsee Hankaveden keskiosassa, Hanhiniemen kärjen pohjoispuolella olevassa Pienessä Hiirisaarella, tarkka löytökohta ei ole tiedossa. Paikalle tehdyissä koekuopissa ei ole havaittu merkkejä esihistoriasta.

Tutkimukset

tuntematon, irtolöytö. Löydöt: Rautalammin museo 4099:2 kivitalta.
 Timo Jussila, inventointi 2004.

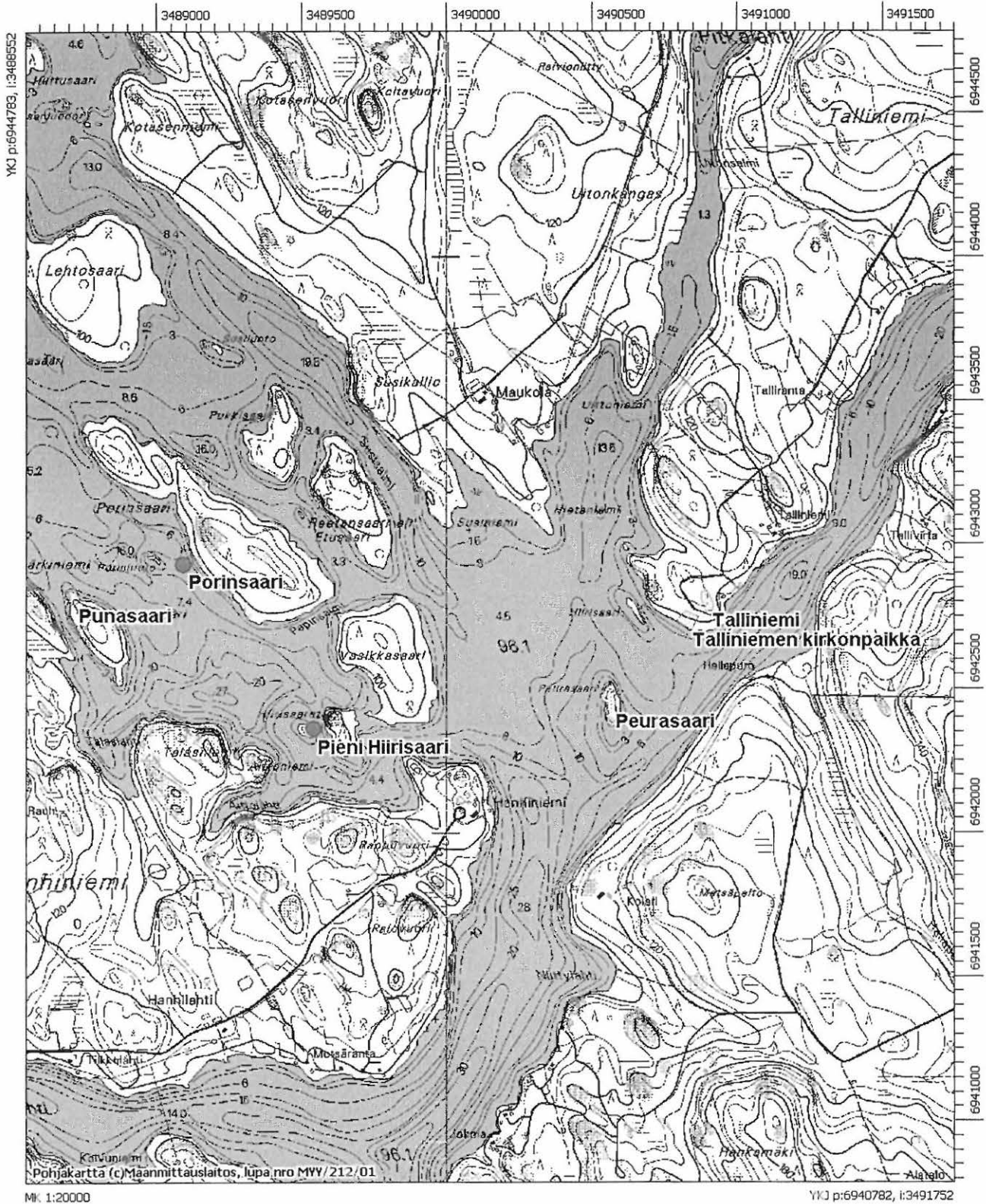
Löydöt

Rautalammin museo 4099: 2- kivitalta

Kertomuksen liitteet:

Kartat: peruskarttaote 1:20000

Rautalampi Pieni Hiirisaari – kivikautinen löytöpaikka, Rautalammin museo 4099:2 reikäkivi
 Ote peruskartoista 3223 09 Konnekoski ja 3223 12 Rautalampi



89 Rautalampi Sirkansuo (1000004180)

Muinaisjäänöstyyppi: löytöpaikka
Ajoitus: kivikautinen
Rauhoitusluokka:

Peruskartta 322309 KONNEKOSKI
Yhenäiskoordinaatit p= 6945460, i= 3489500, z= 96-97
Koordinaattien selite: Paikannus +/- 100 m
Sijainti: Rautalammin kirkosta 2,5 km länteen.
Kiinteistöt:

Lyhyt kohdekuvaus: Reikäkiven (Rautalammin museo 4099:3) löytöpaikka sijaitsee Hankaveden koillispuolella, Sirkalahden itärannalla. Tarkka löytökohta ei ole tiedossa. Paikalla on alava, hiekkapohjainen suo. Mahdollinen asuinpaikka saattaa olla veden alapuolella.

Tutkimukset

tuntematon, irtolöytö. Löydöt: Rautalammin museo 4099:3 reikäkivi.
 Timo Jussila, inventointi 2004.

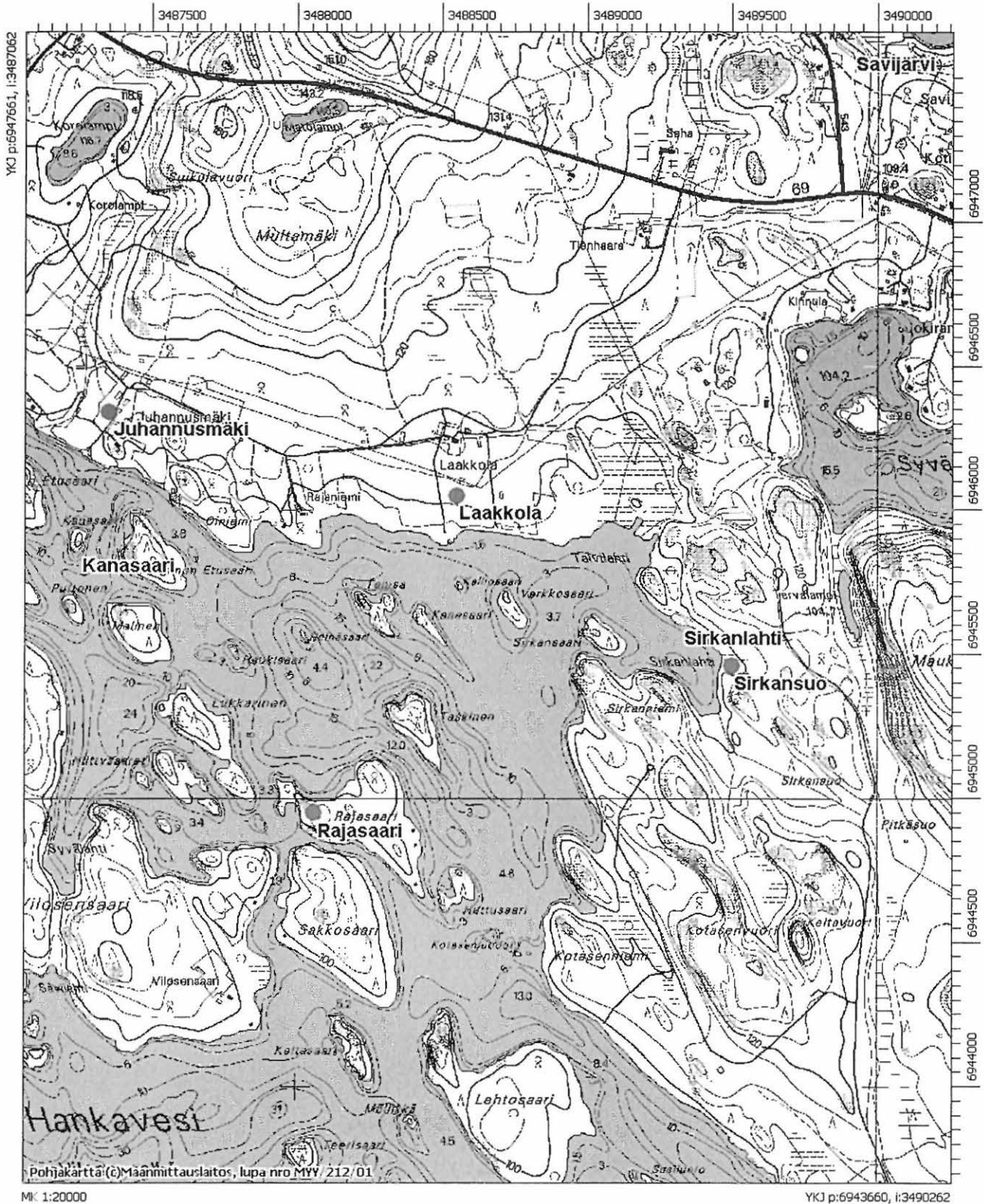
Löydöt

Rautalammin museo 4099: 3 reikäkivi

Kertomuksen liitteet:

Kartat: peruskarttaote 1:20000

Rautalampi Sirkansuo – kivikautinen löytöpaikka, Rautalammin museo 4099:3 reikäkivi
 Ote peruskartasta 3223 09 Konnekoski



90 Rautalampi Iso-Jaakko (1000005015)

Muinaisjäänöstyyppi: löytöpaikka
Ajoitus: kivikautinen
Rauhoitusluokka:

Peruskartta 322305 LUMMUKKA
Yhtenäiskoordinaatit p= 6939060, i= 3479840, z= 95-100
Koordinaattien selite:
Sijainti: Rautalammin kirkosta 14 km lounaaseen
Kiinteistöt:

Lyhyt kohdekuvaus: Pii-iskos (KM 27862) on löytynyt Etelä-Konnevedeltä Iso-Jaakon saaresta, saaren eteläpäässä olevasta kesämökistä etelään n. 25 m, talon ja rannan väliseltä polulta. Iskos löytyi polulla paljastuneesta punamultaläikästä, joka oli kooltaan n. 110 x 20 cm ja sotkeutunut rantahiekkaan ja turpeeseen.

Tutkimukset

Marjut Jalkanen-Mäkelä, irtolöytö 1993. Löydöt: KM 27862 pii-iskos.

Löydöt

KM 27862 pii-iskos

Kertomuksen liitteet:

Kartat: peruskarttaote 1:20000

91 Rautalampi Räsylä (1000005016)

Muinaisjäänöstyyppi: löytöpaikka
Ajoitus: kivikautinen
Rauhoitusluokka:

Peruskartta 322307 ARMISVESI
Yhtenäiskoordinaatit p= 6929670, i= 3482900
Koordinaattien selite: Räsylän tilan koordinaatit
Sijainti: Rautalammin kirkosta n. 19 km lounaaseen
Kiinteistöt:

Lyhyt kohdekuvaus: Kivikirves (KM 19828) on löydetty joltain Räsylän tilan lähipelloilta. Räsylän tila sijaitsee Vihtasen järven Hämeenlahden rannasta 350 m pohjoiseen.

Tutkimukset

tuntematon, irtolöytö. Löydöt: KM 19828 kaksoiskirves.
 Eero Muurimäki, inventointi 1975.

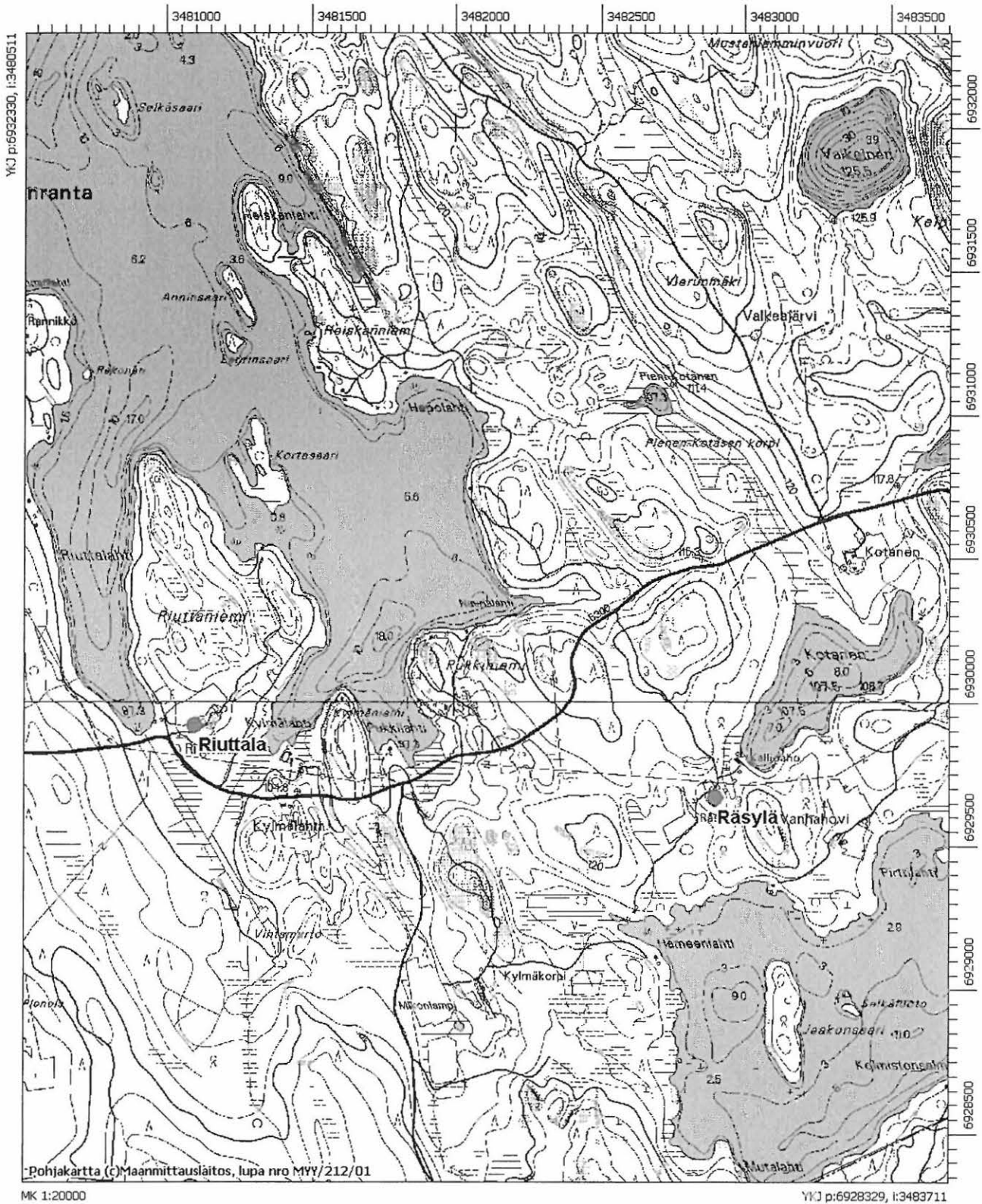
Löydöt

KM 19828 kaksoiskirves

Kertomuksen liitteet:

Kartat: peruskarttaote 1:20000

Rautalampi Räsylä – kivikautinen löytöpaikka, KM 19828 kivikirves
 Ote peruskartoista 3223 07 Armisvesi ja 3223 08 Myhinpää.



92 Rautalampi Riuttala (1000005017)

Muinaisjäänöstyyppi: löytöpaikka
Ajoitus: kivikautinen
Rauhoitusluokka:

Peruskartta 322307 ARMISVESI
Yhtenäiskoordinaatit p= 6929920, i= 3481100
Koordinaattien selite: Riuttalan talon koordinaatit
Sijainti:
Kiinteistöt:

Lyhyt kohdekuvaus: Iso poikkikirves (Rautalammin museo 1646) on löytynyt Rautalammin Remssin Riuttalasta. Tarkempia löytötietoja ei ole.

Tutkimukset

Aarne Julkunen, irtolöytö. Löydöt: Rautalammin museo 1646: iso poikkikirves.
 Eero Muurimäki, inventointi 1975.

Löydöt

Rautalammin museo 1646 iso poikkikirves

Kertomuksen liitteet:

Kartat: peruskarttaote 1:20000

93 Rautalampi Särkijärvi (1000005018)

Muinaisjäänöstyyppi: löytöpaikka

Ajoitus: kivikautinen

Rauhoitusluokka:

Peruskartta 322307 ARMISVESI

Yhtenäiskoordinaatit p= 6929280, i= 3487540, z= 120-125

Koordinaattien selite:

Sijainti: Rautalammin kirkosta n. 18 km etelälounaaseen

Kiinteistöt:

Lyhyt kohdekuvaus: Oikotaltan (KuM 2453) löytöpaikka on pienen Särkijärven rannalla olevan Särkijärven talon lattian alla. Talo sijaitsee kumpareella järven länsirannalla.

Tutkimukset

Aug. Raatikainen, irtolöytö 1904. Löydöt: KuM 2453 oikotaltta.

Eero Muurimäki, inventointi 1975.

Petro Pesonen, inventointi 2005. Katsoin Särkijärven löytöpaikkaa Rautalammin inventoinnin yhteydessä ohiajomatkalla 2.8.2005. Särkijärven länsirannalla, josta löytö on, näyttää olevan koko joukko erilaisia kesämökkirakennelmia, joten alueella tuskin on mitään jäljellä siellä kenties olleesta muinaisjäänöksestä.

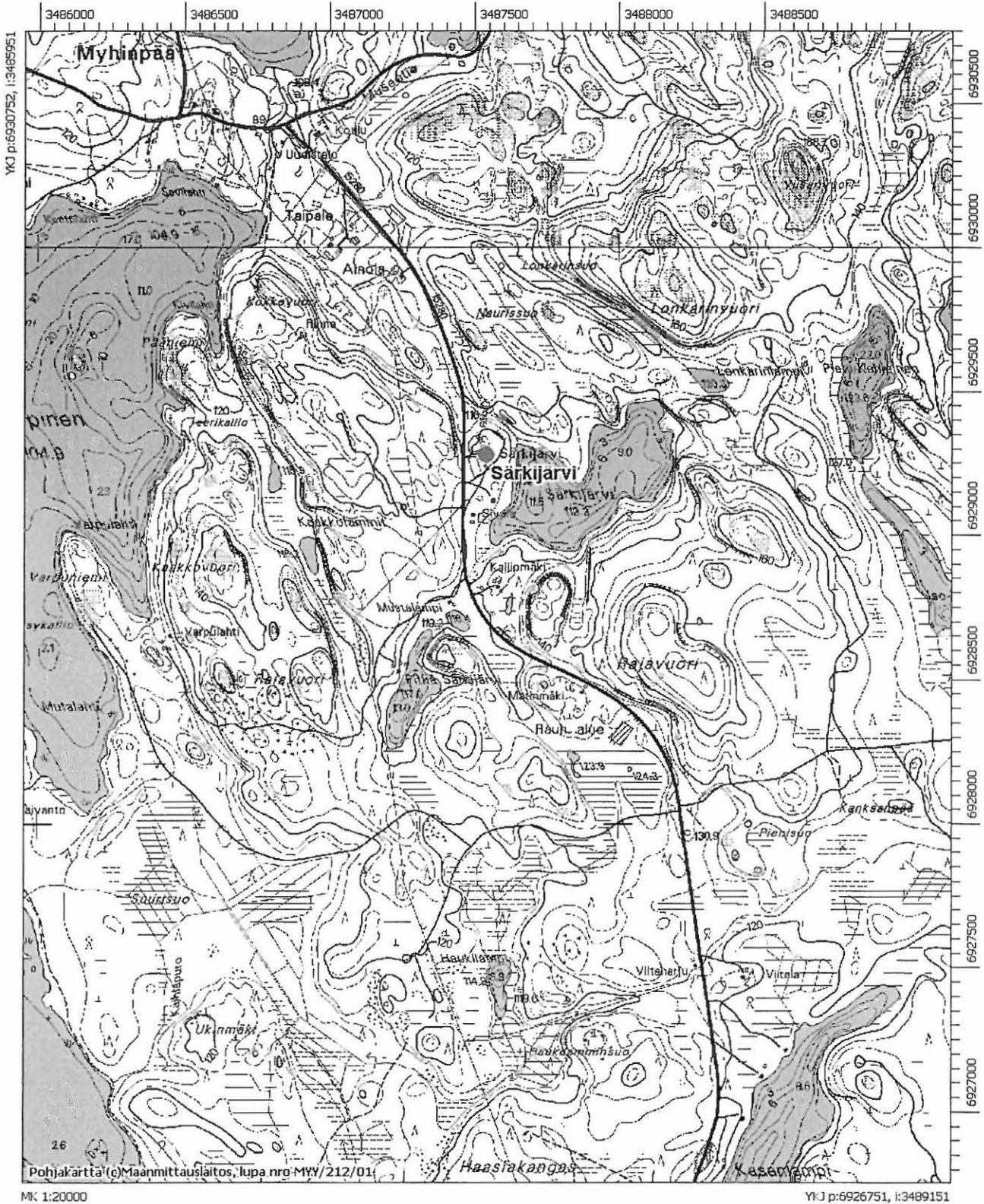
Löydöt

KuM 2453 oikotaltta

Kertomuksen liitteet:

Kartat: peruskarttaote 1:20000

Rautalampi Särkijärvi – kivikautinen löytöpaikka, KuM 2453 oikotaltta
 Ote peruskartasta 3223 07 Armisvesi



94 Rautalampi Haapasalmi (1000005019)

Muinaisjäänöstyyppi: löytöpaikka
Ajoitus: kivikautinen
Rauhoitusluokka:

Peruskartta 322309 KONNEKOSKI
Yhtenäiskoordinaatit p= 6947870, i= 3485080
Koordinaattien selite: Haapasalmen tilan päärakennuksen koordinaatit
Sijainti: Rautalammin kirkosta n. 7 km länsiluoteeseen
Kiinteistöt:

Lyhyt kohdekuvaus: Pistinase (KuM 2462 = KuM 105) ja kivikirves (Viitasaaren Wuorilahden kansakoulussa) ovat löytyneet Haapasalmen tilan alueelta, Konneveden itärannalla, Rautalammita Konnevedelle johtavan tien varrella. Ensin mainittu esine on löytynyt Haapasalmen talon riihen takaa ja jälkimmäinen Haapasalmen talon pellosta.

Tutkimukset

tuntematon, irtolöytö. Löydöt: Viitasaaren Wuorilahden kansakoulu: kivikirves.
 tuntematon, irtolöytö. Löydöt: KuM 2462 (=KuM 105) pistinase.
 Eero Muurimäki, inventointi 1975.

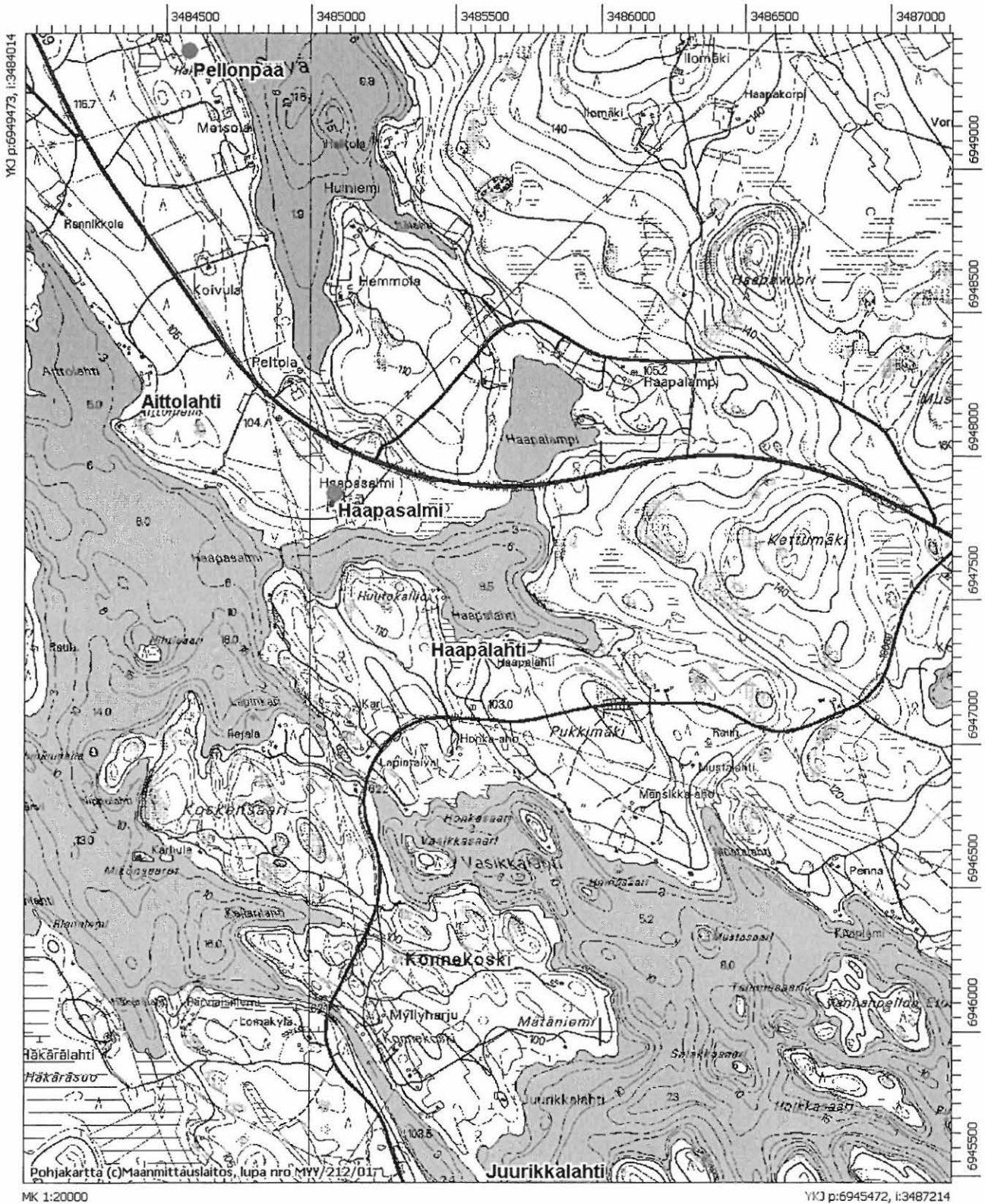
Löydöt

KuM 2462 pistinase (=KuM 105)
 Viitasaaren Wuorilahden kansakoulu kivikirves

Kertomuksen liitteet:

Kartat: peruskarttaote 1:20000

Rautalampi Haapasalmi – kivikautinen löytöpaikka, KuM 2462 (105) pistinase, Viitasaaren
 Wuorilahden kansakoulu: kivi kirves
 Ote peruskartasta 3223 09 Konnekoski



95 Rautalampi Ilomäki (1000005020)

Muinaisjäänöstyyppi: löytöpaikka
Ajoitus: kivikautinen
Rauhoitusluokka:
Peruskartta 322309 KONNEKOSKI
Yhtenäiskoordinaatit
Koordinaattien selite: Tarkka löytöpaikka ei ole tiedossa
Sijainti:
Kiinteistöt:

Lyhyt kohdekuvaus: Tasatalta (KuM 2447 = KuM 104) on löytynyt Ilomäki-nimisestä paikasta. Rautalammin kirkosta 6 km länsiluoteeseen olevalla Ilomäellä on kaksi Ilomäki-nimistä tilaa, minkä lisäksi myös Konnevedellä on Ilomäki.

Tutkimukset

tuntematon, irtolöytö. Löydöt: KuM 2447 (= KuM 104) tasatalta.
Eero Muurimäki, inventointi 1975.

Löydöt

KuM 2447 tasatalta (= KuM 104)

Kertomuksen liitteet:

Kartat:

96 Rautalampi Pellonpää (1000005021)

Muinaisjäänöstyyppi: löytöpaikka

Ajoitus: kivikautinen

Rauhoitusluokka:

Peruskartta 322309 KONNEKOSKI

Yhtenäiskoordinaatit p= 6949410, i= 3484580, z= 105

Koordinaattien selite:

Sijainti: Rautalammin kirkosta n. 8 km länsilounaaseen

Kiinteistöt:

Lyhyt kohdekuvaus: Kivikirves (hukassa) on löytynyt Pellonpään päärakennuksesta n. 100 m kaakkoon järveen laskevalta peltorinteeltä savimaasta. Pellonpään tila sijaitsee Rautalampi-Konnevesi -tien koillispuolella, siitä n. 500 m etäisyydellä, n. 120 m Syväjärven rantaviivasta lounaaseen.

Tutkimukset

Juhani Karhu, irtolöytö. Löydöt: Hukassa: kivikirves.

Eero Muurimäki, inventointi 1975.

Jouko Aroalho, tarkastus 1989. Tarkastuskertomus on Rautalammin v. 1975 inventointikertomuksen yhteydessä.

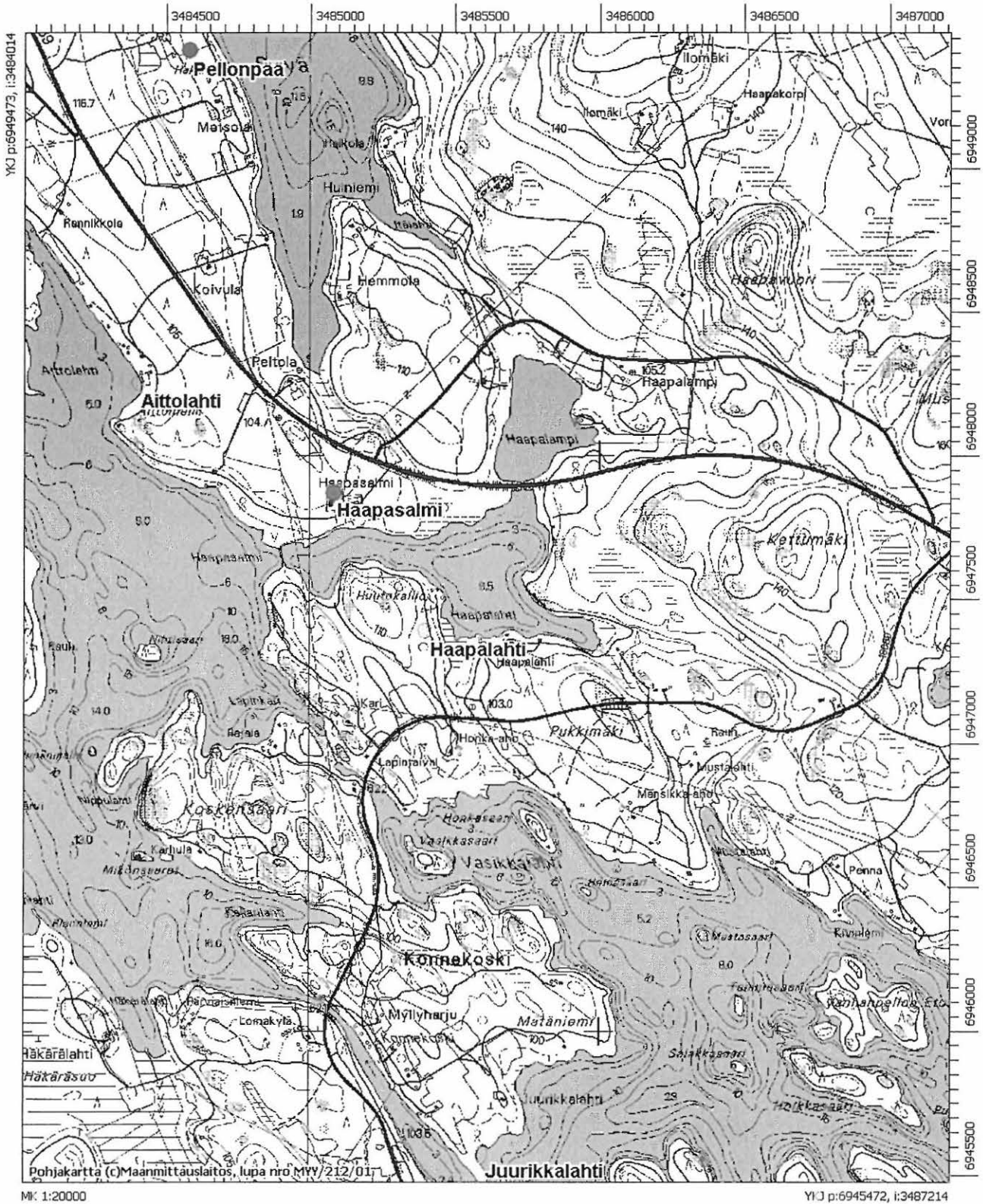
Löydöt

kadonnut kivikirves

Kertomuksen liitteet:

Kartat: peruskarttaote 1:20000

Rautalampi Pellonpää – kivikautinen löytöpaikka, KuM (hukassa) kivikirves
 Ote peruskartasta 3223 09 Konnekoski



97 Rautalampi Kalliola (1000005022)

Muinaisjäänöstyyppi: löytöpaikka

Ajoitus: kivikautinen

Rauhoitusluokka:

Peruskartta 322309 KONNEKOSKI

Yhtenäiskoordinaatit p= 6948760, i= 3488320, z= 100

Koordinaattien selite:

Sijainti: Rautalammin kirkosta n. 4 km luoteeseen

Kiinteistöt:

Lyhyt kohdekuvaus:

Reikäkivi (Rautalammin museo 2675) on löytynyt Kalliola-nimiseltä tilalta. Kalliola sijaitsee Rautalammin Vesannolle johtavan tien varrella, Mustikainen-nimisen lammen etelärannalla. Esineen tarkkaa löytöpaikka ei tiedetä, mutta sen museoon toimittanut henkilö oli ottanut sen talteen ladon seinustalta, joka sijaitsee 100 m tilan päärakennuksesta kaakkoon tien toisella puolella.

Tutkimukset

Olavi Laasonen, irtolöytö. Löydöt: Rautalammin museo 2675: reikäkivi.

Eero Muurimäki, inventointi 1975.

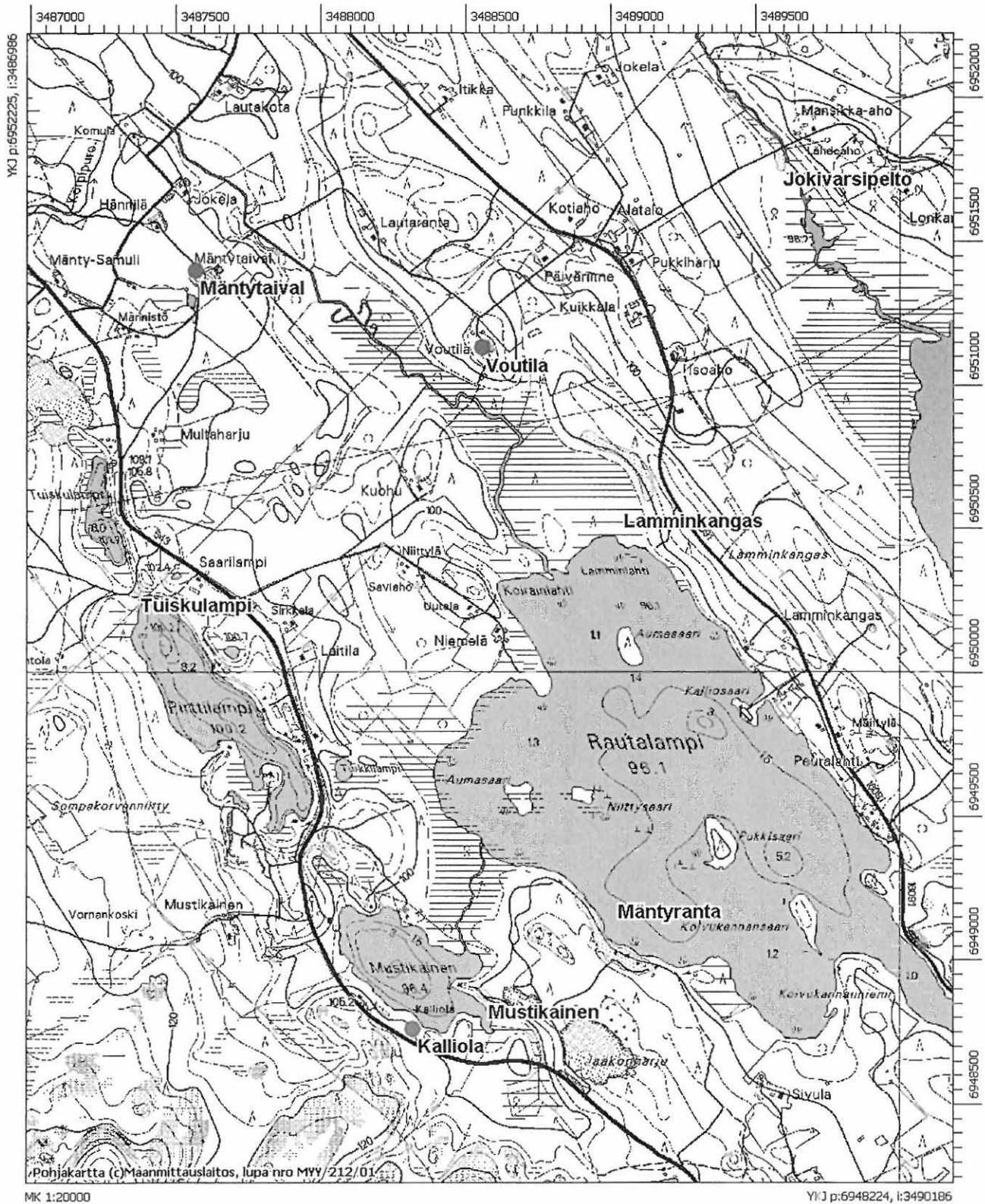
Löydöt

Rautalammin museo 2675 reikäkivi

Kertomuksen liitteet:

Kartat: peruskarttaote 1:20000

Rautalampi Kalliola – kivikautinen löytöpaikka, Rautalammin museo 2675 reikäkivi
 Ote peruskartoista 3223 09 Konnekoski ja 3224 07 Rastunsuo



98 Rautalampi Hanhiniemi (100005023)

Muinaisjäänöstyyppi: löytöpaikka
Ajoitus: kivikautinen
Rauhoitusluokka:

Peruskartta 322309 KONNEKOSKI
Yhtenäiskoordinaatit p= 6941000, i= 3487000
Koordinaattien selite: +/- 1 km
Sijainti:
Kiinteistöt:

Lyhyt kohdekuvaus: Kourutaltoa (Rautalammin museo 4099:1) on löytynyt metsänauran viilloksesta Leskisen maalta jostain Hanhilahden pohjukan pohjoispuolelta.

Tutkimukset

Esko Hintikka, irtolöytö. Löydöt: Rautalammin museo 4099:1 kourutaltoa.
 Timo Jussila, inventointi 2004.

Löydöt

Rautalammin museo 4099: 1- kourutaltoa

Kertomuksen liitteet:

Kartat: peruskarttaote 1:20000

99 Rautalampi Kierinlahti (1000005024)

Muinaisjäänöstyyppi: löytöpaikka
Ajoitus: kivikautinen
Rauhoitusluokka:

Peruskartta 322311 PIENI-MYHI
Yhtenäiskoordinaatit p= 6934500, i= 3493360
Koordinaattien selite: +/- 200 m
Sijainti: Rautalammin kirkosta n. 12 km eteläkaakkoon
Kiinteistöt:

Lyhyt kohdekuvaus: Kivikirves (hukassa) on löytynyt Pieni-Myhi järven itärannalle v. 1981 rakennetun omakotitalon pellosta, hiekkamaasta. Talo sijaitsee valtatie 5:ltä Saahkariin johtavan tien varressa.

Tutkimukset

Tuovi Tanskanen, irtolöytö 1981. Löydöt: Kadonnut: kivikirves.

Jouko Aroaho, tarkastus 1990. Tarkastuskertomus on Rautalammin v. 1975 inventointikertomuksen yhteydessä.

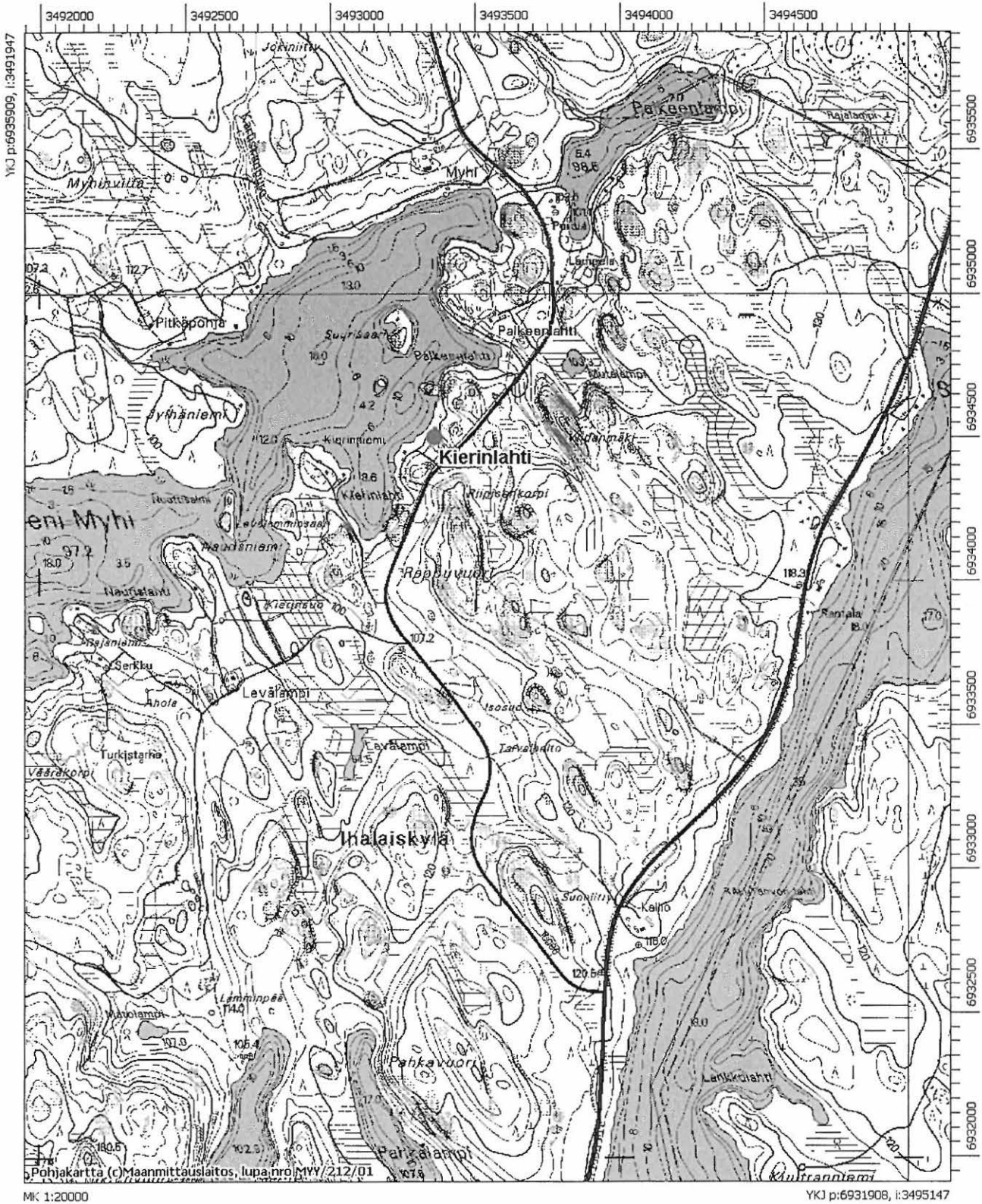
Löydöt

kadonnut kivikirves

Kertomuksen liitteet:

Kartat: peruskarttaote 1:20000

Rautalampi Kierinlahti – kivikautinen löytöpaikka, kivikirves (hukassa)
 Ote peruskartasta 3223 11 Pieni-Myhi



100 Rautalampi Kinnula (1000005025)

Muinaisjäännöstyyppi: löytöpaikka
Ajoitus: kivi- ja rautakautinen
Rauhoitusluokka:
Peruskartta 322312 RAUTALAMPI
Yhtenäiskoordinaatit p= 6946520, i= 3490880, z= 104-105
Koordinaattien selite: Muurimäen löytämä kvartsiitti-iskos
Sijainti: Rautalammin kirkosta 800 m länsiluoteeseen
Kiinteistöt:

Lyhyt kohdekuvaus: Kinnulan tila sijaitsee Rautalammin kirkonkylällä Syväjärven koillisen lahden pohjukassa. Kiviesine (KuM 2340 = KuM 1849) on löydetty pellostä lähellä nahkuri Pietari Kinnusen asuntoa, rautakirves (KM 6306:57) kynnettäessä postiljooni Kinnusen torpan maalta. Nahkuri Kinnusella on ollut verstaas Kinnulan päärakennuksen ja rannan välissä ja tämän poika on toiminut postiljoonina. Talon ja Syväjärven väliseltä peltosaralta on löytynyt inventoinnissa yksi kvartsiitti-iskos (KuM 5971) kahdeksan metriä rantaviivasta ja n. 20 m rannalla sijaitsevasta saunarakennuksesta kaakkoon.

Tutkimukset

tuntematon, irtolöytö. Löydöt: KM 6306:57 rautainen putkikirves.
 tuntematon, irtolöytö. Löydöt: KuM 2340 (=KuM 1849) tasatalta.
 Eero Muurimäki, inventointi 1975. Löydöt: KuM 5971 kvartsiitti-iskos.

Löydöt

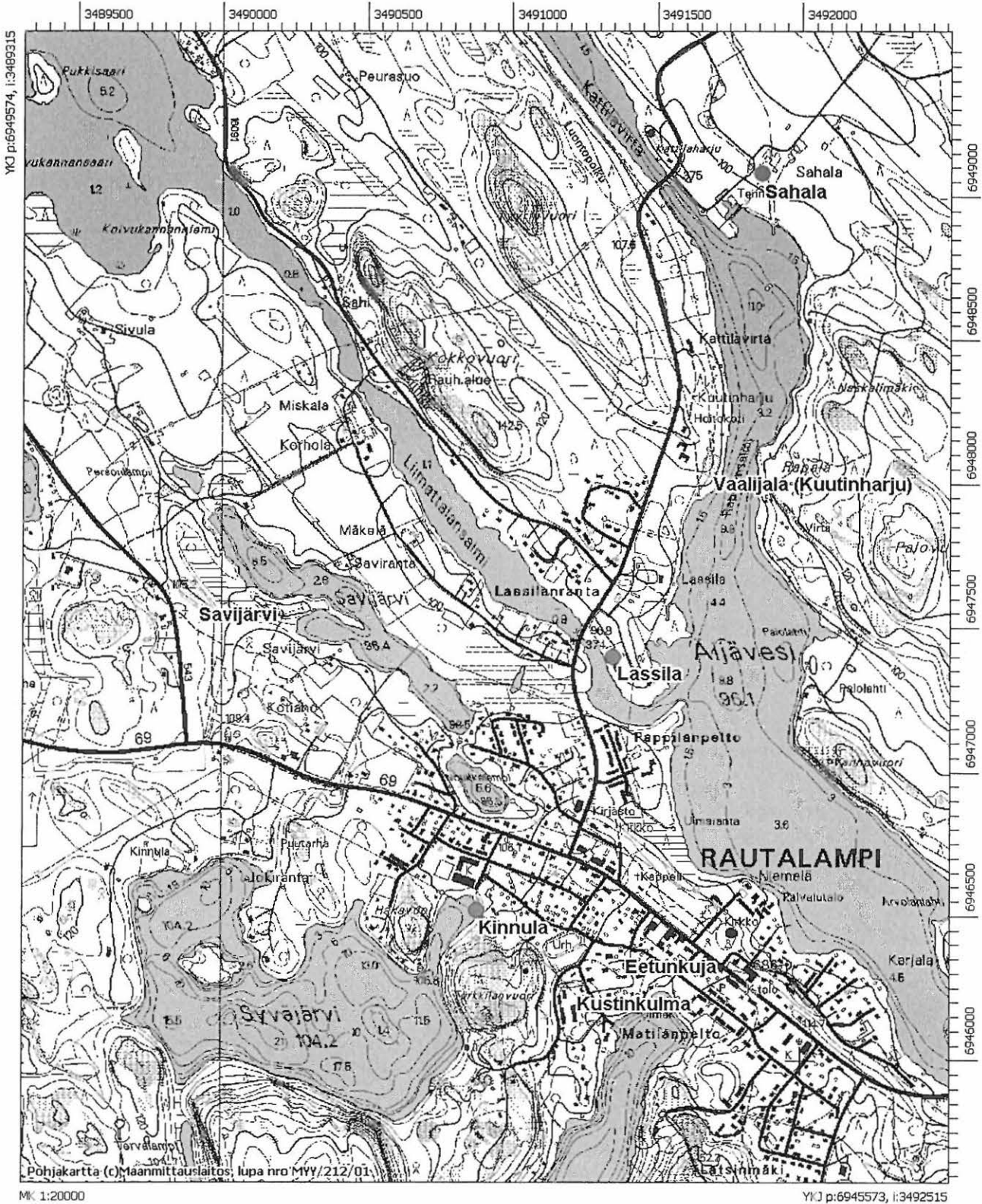
KM 6306: 57- rautainen putkikirves
 KuM 2340 tasatalta (=KuM 1849)
 KuM 5971 kvartsiitti-iskos

Kertomuksen liitteet:

Kartat: peruskarttaote 1:20000

Rautalampi Kinnula – kivi- ja rautakautinen löytöpaikka, KuM 2340 tasataltta, KM 6306:57
 rautainen onsikirves

Ote peruskartoista 3223 09 Konnekoski ja 3223 12 Rautalampi



101 Rautalampi Sahala (1000005026)

Muinaisjäännöstyyppi: löytöpaikka
Ajoitus: kivikautinen
Rauhoitusluokka:

Peruskartta 322312 RAUTALAMPI
Yhtenäiskoordinaatit p= 6949080, i= 3491860
Koordinaattien selite: Sahalan tilan koordinaatit
Sijainti: Rautalammin kirkosta 2,5 km pohjoiseen
Kiinteistöt:

Lyhyt kohdekuvaus: Kiviesineen kappale (KuM 2450 = KuM 103) on löytynyt Sahalan tilaan kuuluneelta Suursuolta. Esine on löytynyt suolta ontoksi koverretun puun sisältä.

Tutkimukset

tuntematon, irtolöytö. Löydöt: KuM 2450 (=KuM 103) kiviesineen kappale.
 Eero Muurimäki, inventointi 1975.

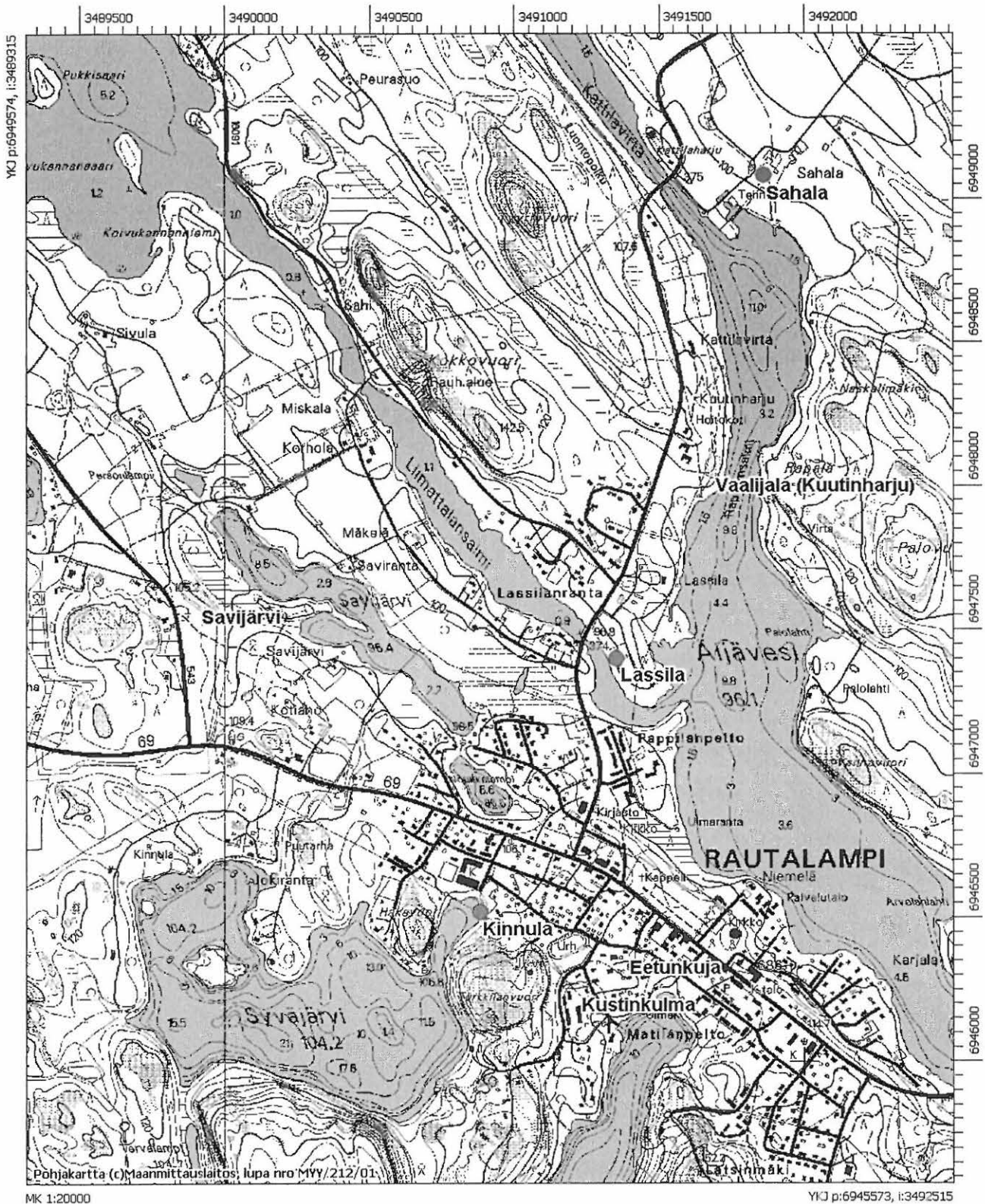
Löydöt

KuM 2450 kiviesineen kappale (=KuM 103)

Kertomuksen liitteet:

Kartat: peruskarttaote 1:20000

Rautalampi Sahala – kivikautinen löytöpaikka, KuM 2450 (103) kiviesineen katkelma
 Ote peruskartoista 3223 09 Konnekoski ja 3223 12 Rautalampi



102 Rautalampi Haapamäki (1000005027)

Muinaisjännöstyyppi: löytöpaikka
Ajoitus: kivikautinen
Rauhoitusluokka:
Peruskartta 322312 RAUTALAMPI
Yhtenäiskoordinaatit p= 6943600, i= 3493400, z= 180
Koordinaattien selite:
Sijainti: Rautalammin kirkosta 3,2 km kaakkoon
Kiinteistöt:

Lyhyt kohdekuvaus: Piinuolenkärki (KuM 1996) on löytynyt Haapamäeltä pellostä vuonna 1920. Aivan tarkasti löytöpaikkaa ei ole pystytty paikallistamaan, mm. löytötiedoissa mainittu Hiidenmaa-nimi ei ole enää tunnettu paikkakunnalla.

Tutkimukset

Eemil Tiitinen, irtolöytö 1920. Löydöt: KuM 1996 piinuolenkärki.
 Eero Muurimäki, inventointi 1975.

Löydöt

KuM 1996 piinuolenkärki

Kertomuksen liitteet:

Kartat: peruskarttaote 1:20000

103 Rautalampi Lassila (1000005028)

Muinaisjäännöstyyppi: löytöpaikka
Ajoitus: kivikautinen
Rauhoitusluokka:

Peruskartta 322312 RAUTALAMPI
Yhtenäiskoordinaatit p= 6947400, i= 3491350, z= 100
Koordinaattien selite:
Sijainti: Rautalammin kirkosta 550 m pohjoiseen
Kiinteistöt:

Lyhyt kohdekuvaus: Kivikirves (Rautalammin museo 4146) on löytynyt Liimattalansalmen suussa, salmen pohjoisrannalla sijaitsevalta Lassilan talon pellolta. Esine löytyi pellon reunasta. Maaperä on savea, syvempänä on hiekkaa ja hiesua.

Tutkimukset

Matti Jalkanen, irtolöytö. Löydöt: Rautalammin museo 4146 kivikirves.
 Jouko Aroalho, tarkastus 1994.

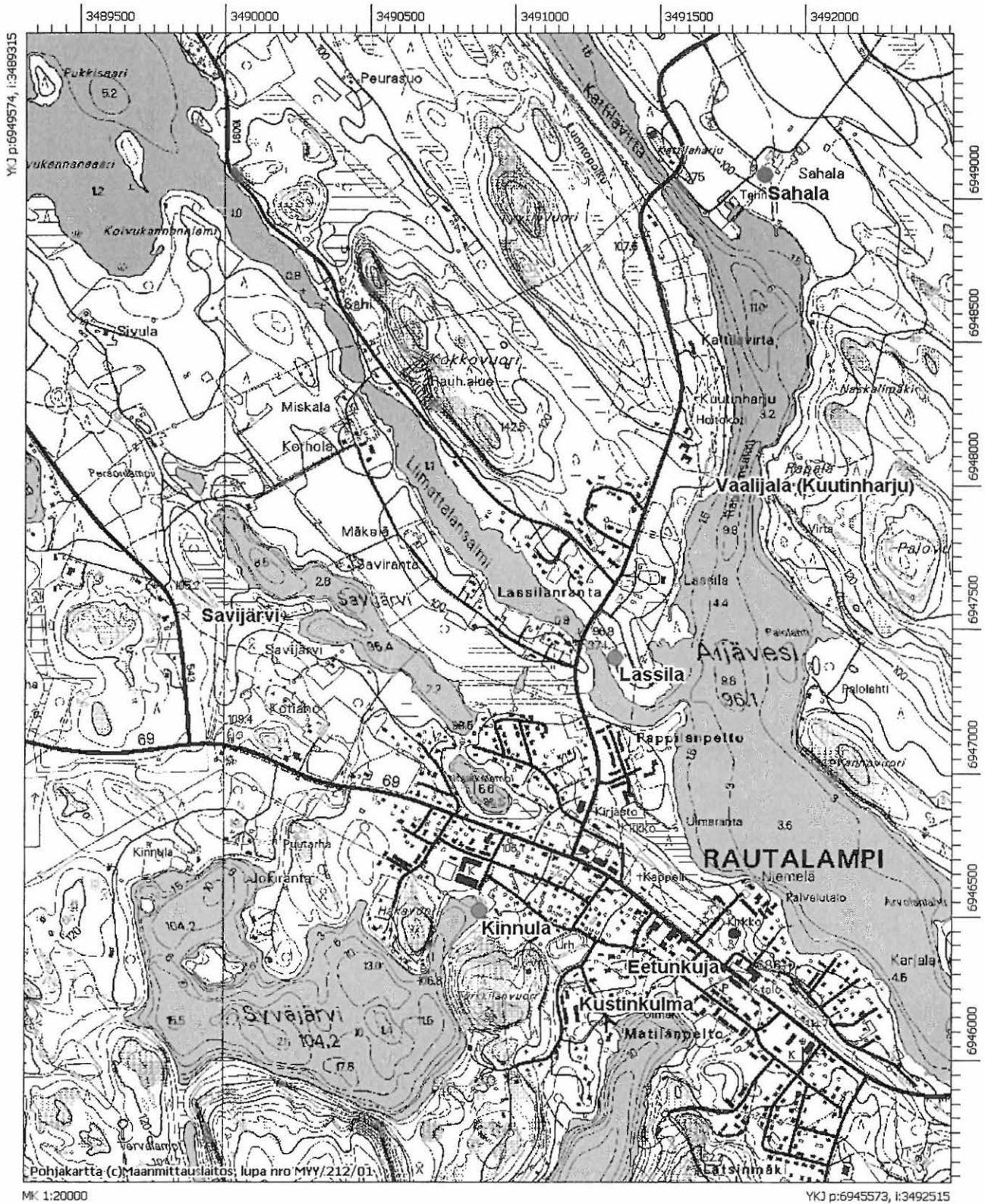
Löydöt

Rautalammin museo 4146 kivikirves

Kertomuksen liitteet:

Kartat: peruskarttaote 1:20000

Rautalampi Lassila – kivikautinen löytöpaikka, Rautalammin museo 4146 kivikirves
 Ote peruskartoista 3223 09 Konnekoski ja 3223 12 Rautalampi



104 Rautalampi Pieni-Kapola (1000005029)

Muinaisjäännöstyyppi: löytöpaikka

Ajoitus: kivikautinen

Rauhoitusluokka:

Peruskartta 322312 RAUTALAMPI

Yhtenäiskoordinaatit p= 6949960, i= 3494480

Koordinaattien selite: Pieni-Kapolan tilan päärakennuksen koordinaatit

Sijainti: Rautalammin kirkosta 4,5 km koilliseen

Kiinteistöt:

Lyhyt kohdekuvaus: Kivikirves (KM 5410:1) on vanhojen löytötietojen mukaan löytynyt Kaposalmen torpan maalta, torpan ja Koskeloveden väliltä, n. 80 m järven rannasta. Tämä on kuitenkin suota, joten todennäköisemmin esine on löytynyt pellolta, lähempää Pieni-Kapolan tilaa.

Tutkimukset

tuntematon, irtolöytö. Löydöt: KM 5410:1 kivikirves.

Eero Muurimäki, inventointi 1975.

Löydöt

KM 5410: 1- kivikirves

Kertomuksen liitteet:

Kartat: peruskarttaote 1:20000

105 Rautalampi Mäkinen (1000005030)

Muinaisjäännöstyyppi: löytöpaikka

Ajoitus: kivikautinen

Rauhoitusluokka:

Peruskartta 322404 ISTUNMÄKI

Yhtenäiskoordinaatit p= 6955280, i= 3478960

Koordinaattien selite: Mäkisen päärakennuksen koordinaatit

Sijainti: Rautalammin kirkosta 15,5 km luoteeseen

Kiinteistöt:

Lyhyt kohdekuvaus: Kolme tasataltta (KM 1940: 13-15) ovat löytyneet Mäkisen tilan ympäristön pelloilta. Mäkisen päärakennuksen kohdalla on aiemmin sijainnut Juho Huttusen talo, jonka pelloilta esineet ovat löytyneet.

Tutkimukset

tuntematon, irtolöytö. Löydöt: KM 1940:13-15 tasataltoja 3 kpl.

Eero Muurimäki, inventointi 1975.

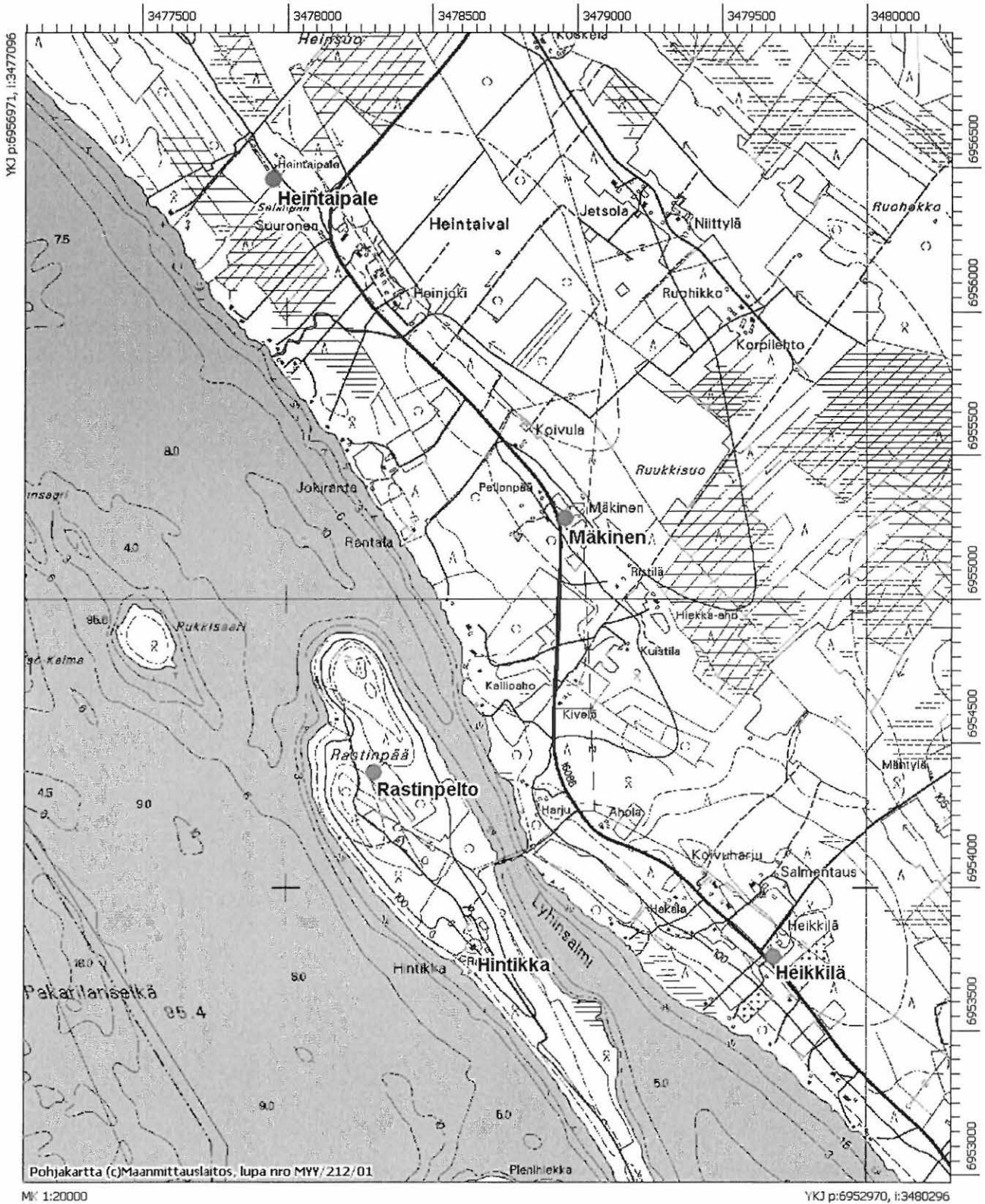
Löydöt

KM 1940: 13-15 tasataltoja 3 kpl

Kertomuksen liitteet:

Kartat: peruskarttaote 1:20000

Rautalampi Mäkinen – kivikautinen löytöpaikka, KM 1940: 13-15 tasatalttoja 3 kpl
Ote peruskartasta 3224 04 Istunmäki



106 Rautalampi Rastinpelto (1000005031)

Muinaisjäänöstyyppi: löytöpaikka
Ajoitus: kivikautinen
Rauhoitusluokka:

Peruskartta 322404 ISTUNMÄKI
Yhtenäiskoordinaatit p= 6954400, i= 3478300
Koordinaattien selite: +/- 300 m
Sijainti: Rautalammin kirkosta 16 km luoteeseen
Kiinteistöt:

Lyhyt kohdekuvaus: Kivikirves (Pakarilan kansakoulu) on löytötietojen mukaan löydetty "Heikkilän tilalta Rn:o 5:8 Rastinpellolta, joka on Konneveden Pakarilansalo-nimisessä saarella. Esine löytyi peltoa kynnettäessä savimultamaasta". Tarkkaa löytöpaikkaa ei ole pystytty myöhemmin paikallistamaan.

Tutkimukset

Aapeli Pakarinen, irtolöytö 1917. Löydöt: Pakarilan kansakoulu: kivikirves.
 Eero Muurimäki, inventointi 1975.

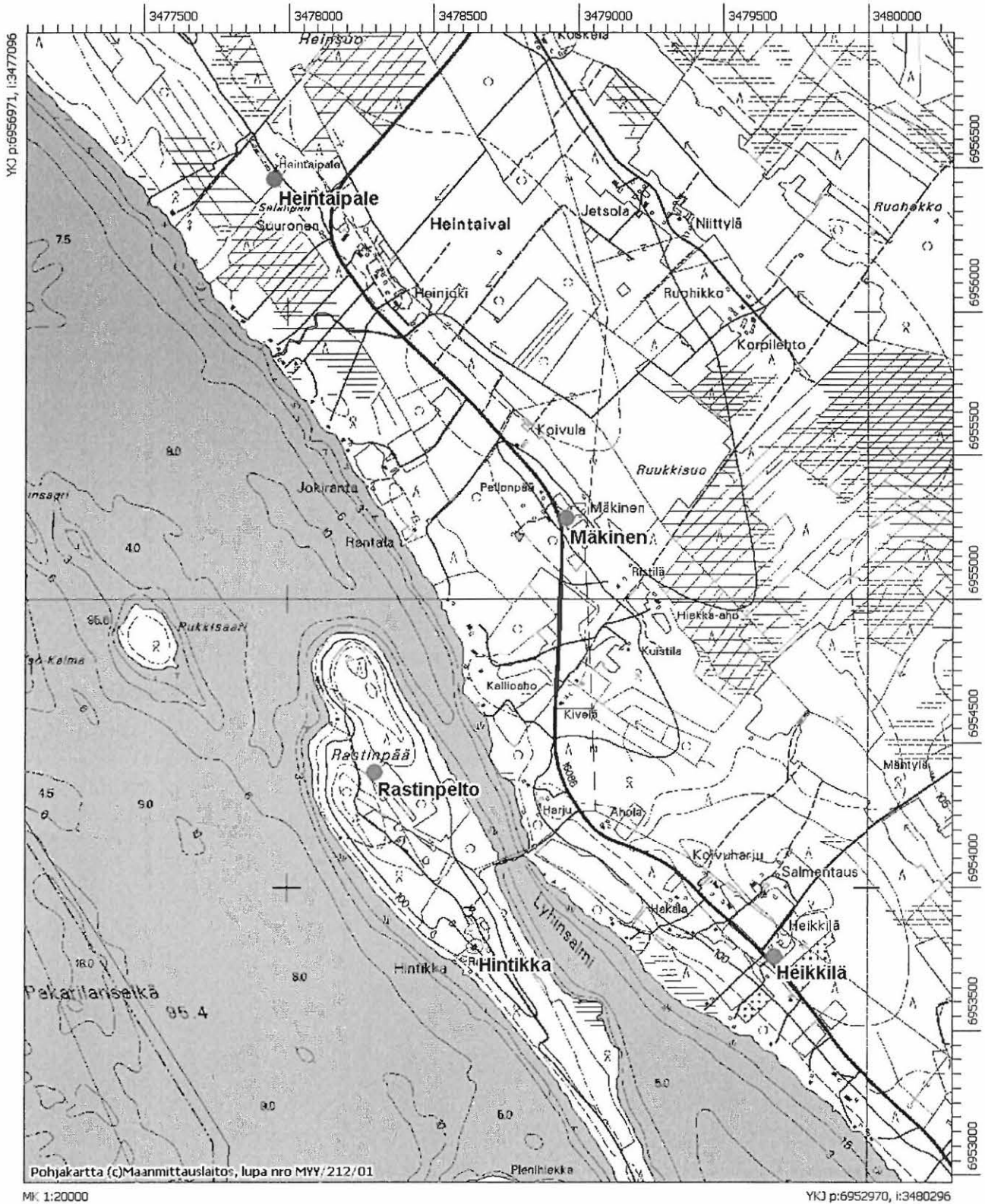
Löydöt

Pakarilan kansakoulu kivikirves

Kertomuksen liitteet:

Kartat: peruskarttaote 1:20000

Rautalampi Rastinpelto – kivikautinen löytöpaikka, Pakarilan kansakoulu: kivikirves
 Ote peruskartasta 3224 04 Istunmäki



107 Rautalampi Koipiniemi (1000005032)

Muinaisjäännöstyyppi: löytöpaikka
Ajoitus: kivikautinen
Rauhoitusluokka:

Peruskartta 322404 ISTUNMÄKI
Yhtenäiskoordinaatit p= 6958890, i= 3476170
Koordinaattien selite: Koipiniemen talon koordinaatit
Sijainti: Rautalammin kirkosta 20 km luoteeseen
Kiinteistöt:

Lyhyt kohdekuvaus: Tasatalta (KM 8148:2) on löytynyt mahdollisesti Koipiniemen talon läheltä, vaikka löytötiedoissa mainitaankin Korpiniemen talo. Koipiniemen ympäristössä ei kuitenkaan toistaiseksi ole havaittu muuta esihistoriaan viittaavaa.

Tutkimukset

tuntematon, irtolöytö 1910. Löydöt: KM 8148:2 tasatalta.

Jouko Aroaho, tarkastus 1989. Tarkastuskertomus on Rautalammin v. 1975 inventointikertomuksen yhteydessä.

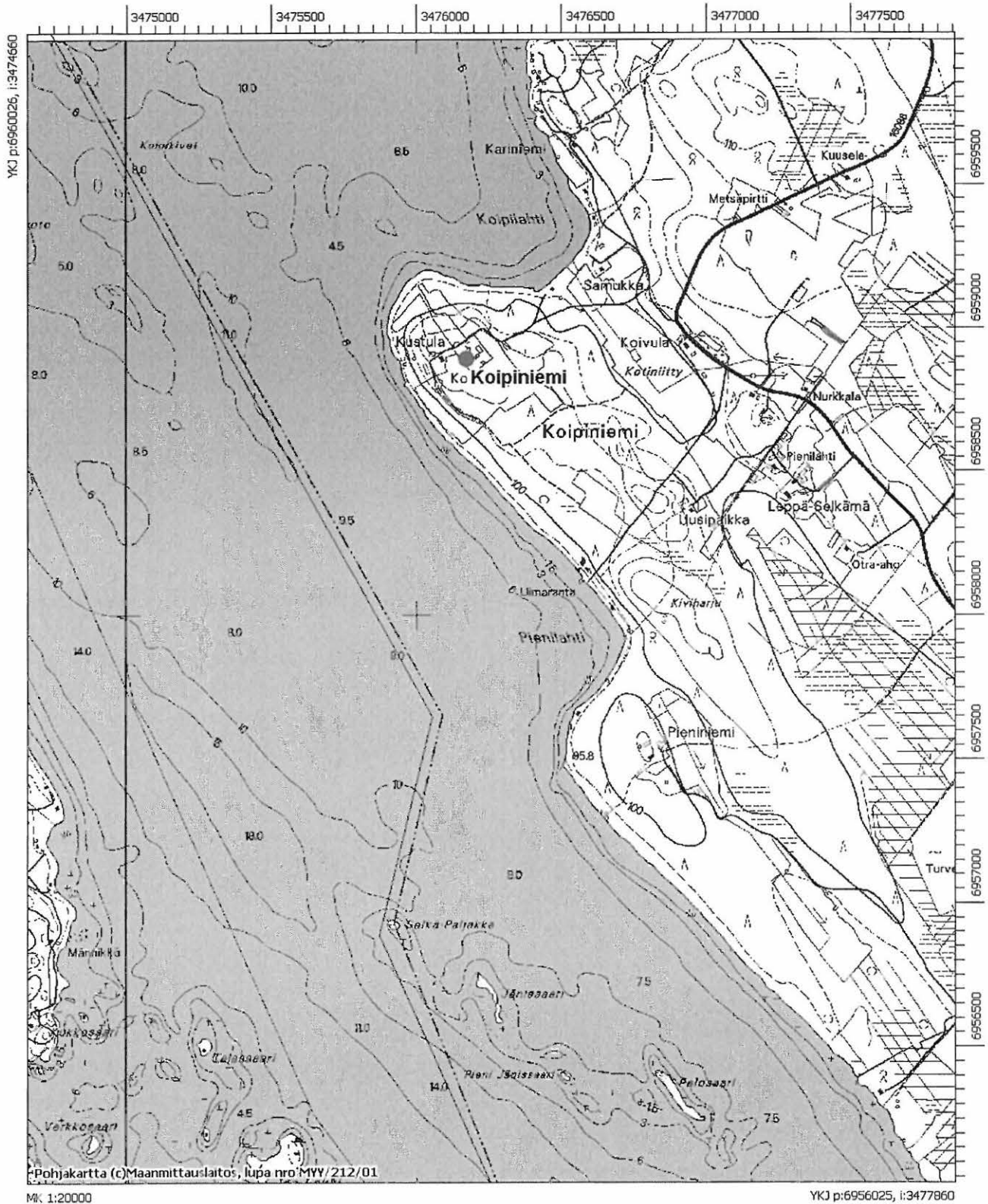
Löydöt

KM 8148: 2- tasatalta

Kertomuksen liitteet:

Kartat: peruskarttaote 1:20000

Rautalampi Koipiniemi – kivikautinen löytöpaikka, KM 8148:2 tasataltta
Ote peruskartasta 3224 04 Istunmäki



108 Rautalampi Heintaipale (100005033)

Muinaisjäännöstyyppi: löytöpaikka

Ajoitus: kivikautinen

Rauhoitusluokka:

Peruskartta 322404 ISTUNMÄKI

Yhtenäiskoordinaatit p= 6956460, i= 3477950

Koordinaattien selite: Heintaipaleen talon koordinaatit

Sijainti: Rautalammin kirkosta 17 km luoteeseen

Kiinteistöt:

Lyhyt kohdekuvaus: Kiviesine (KM 2218:132) ja tasataltta (KM 2218:157) ovat löytyneet ilmeisesti Heintaipaleen talon mailta, joka sijaitsee Pohjois-Konneveden ja Heinsuon välisellä harjanteella.

Tutkimukset

tuntematon, irtolöytö. Löydöt: KM 2218:157 tasataltta.

tuntematon, irtolöytö. Löydöt: KM 2218:132 kiviesine (teräase).

Löydöt

KM 2218: 132- kiviesine (teräase)

KM 2218: 157- tasataltta

Kertomuksen liitteet:

Kartat: peruskarttaote 1:20000

109 Rautalampi Heikkilä (1000005034)

Muinaisjäänöstyyppi: löytöpaikka
Ajoitus: kivikautinen
Rauhoitusluokka:

Peruskartta 322404 ISTUNMÄKI
Yhtenäiskoordinaatit p= 6953760, i= 3479680
Koordinaattien selite: Heikkilän talon koordinaatit
Sijainti: Rautalammin kirkosta 14 km luoteeseen
Kiinteistöt:

Lyhyt kohdekuvaus: Kivikirves (Rautalammin museo, aiemmin ollut Pakarilan koululla) on löytynyt Heikkilän talon pellosta ja löytäjä on ollut joku talossa ennen asuneista henkilöistä. Tarkempaa tietoa löytöpaikasta ei ole.

Tutkimukset

tuntematon, irtolöytö. Löydöt: Rautalammin museo (aiemmin Pakarilan koululla): kivikirves.
 Jouko Aroaho, tarkastus 1989. Tarkastuskertomus on Rautalammin v. 1975 inventointikertomuksen yhteydessä.

Löydöt

Rautalammin museo (aiemmin Pakarilan koululla) kivikirves

Kertomuksen liitteet:

Kartat: peruskarttaote 1:20000

110 Rautalampi Koskeloniemi (1000005035)

Muinaisjäännöstyyppi: löytöpaikka
Ajoitus: kivikautinen
Rauhoitusluokka:

Peruskartta 322405 KIESIMÄ
Yhtenäiskoordinaatit p= 6964540, i= 3474630, z= 111-112
Koordinaattien selite:
Sijainti: Rautalammin kirkosta 25 km luoteeseen
Kiinteistöt:

Lyhyt kohdekuvaus: Reikäkivi (KuM 5973) on löydetty Koskeloniemen päärakennuksen kaakkoispäädystä n. 15 m kaakkoon perunapellosta. Koskeloniemi sijaitsee Kiesimän kylässä.

Tutkimukset

tuntematon, irtolöytö. Löydöt: KuM 5973 reikäkivi.
 Eero Muurimäki, inventointi 1975.

Löydöt

KuM 5973 reikäkivi

Kertomuksen liitteet:

Kartat: peruskarttaote 1:20000

111 Rautalampi Eerola (1000005036)

Muinaisjäännöstyyppi: löytöpaikka
Ajoitus: kivikautinen
Rauhoitusluokka:

Peruskartta 322405 KIESIMÄ
Yhtenäiskoordinaatit p= 6965200, i= 3474980
Koordinaattien selite: Eerolan tilan koordinaatit
Sijainti: Rautalammin kirkosta 25 km luoteeseen
Kiinteistöt:

Lyhyt kohdekuvaus: Tasataltta (KM 1940:2) ja kivi"tikari" (KM 2218:38) ovat löytyneet Eerolan tilan tienoilta Kiesimän kylässä. Molemmat ovat löytyneet Kiesimän kylän nro 11 mailta, joka on Eerola eli Erikkälä.

Tutkimukset

Aatami Röntynen, irtolöytö. Löydöt: KM 2218:38 kivinen "tikari".
 Gabriel Röntynen, irtolöytö. Löydöt: KM 1940:2 tasataltta.

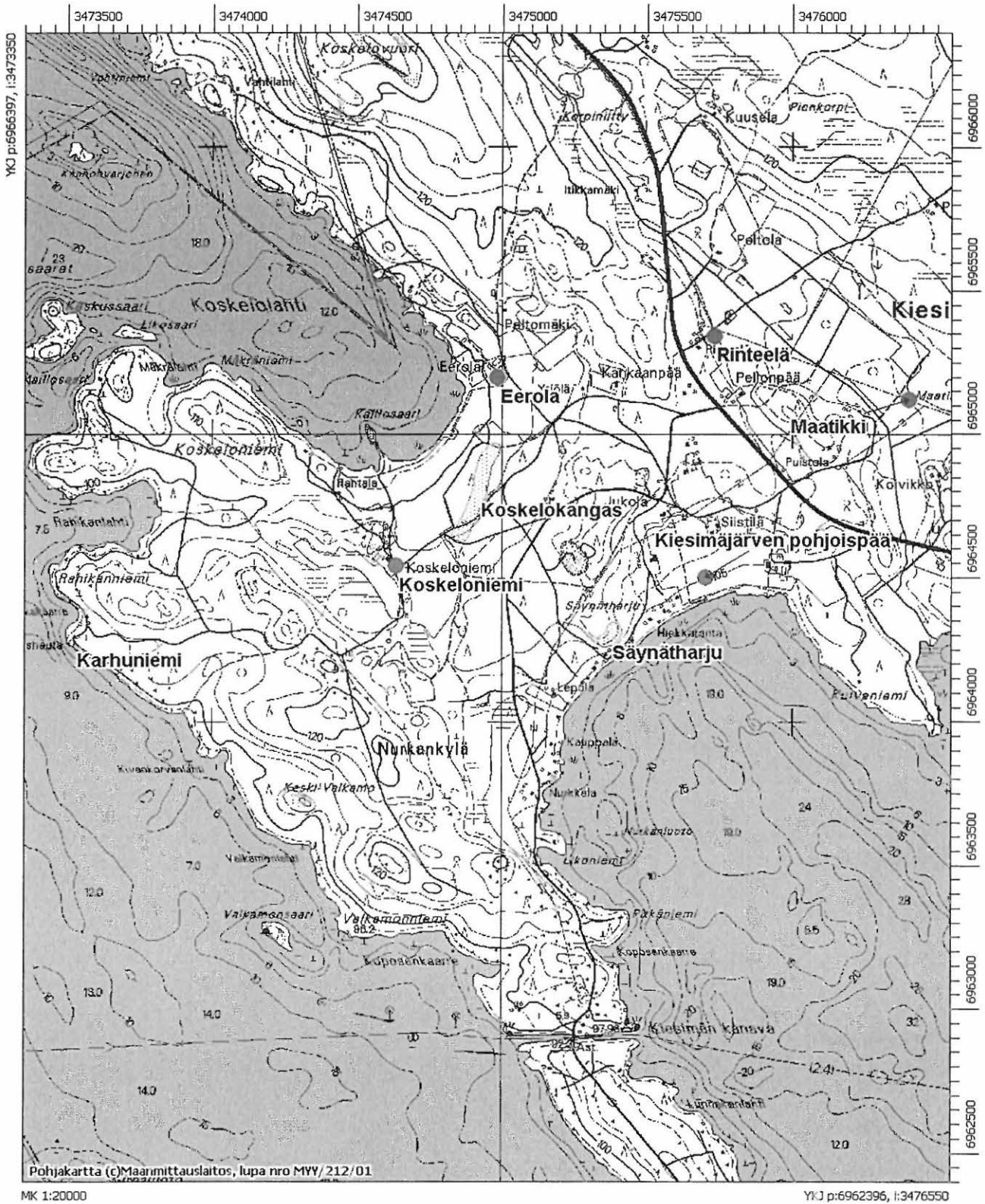
Löydöt

KM 1940: 2- tasataltta
 KM 2218: 38- kivinen "tikari"

Kertomuksen liitteet:

Kartat: peruskarttaote 1:20000

Rautalampi Eerola – kivikautinen löytöpaikka, KM 1940:2 tasatalta, KM 2218:38 tikari
 Ote peruskartasta 3224 05 Kiesimä



112 Rautalampi Maatikki (1000005037)

Muinaisjäännöstyyppi: löytöpaikka

Ajoitus: kivikautinen

Rauhoitusluokka:

Peruskartta 322405 KIESIMÄ

Yhtenäiskoordinaatit p= 6965120, i= 3476400, z= 102-105

Koordinaattien selite:

Sijainti: Rautalammin kirkosta 24,5 km luoteeseen

Kiinteistöt:

Lyhyt kohdekuvaus: Kivitaltta ja kiviesineen katkelma (KM 20241) ovat löytyneet Sonkarin Impivaaran talon pellostä n. 300 m itään Impivaaran päärakennuksesta. Pelto on raivattu 1920-luvulla ja se on alaosastaan savista ja ylempää hiekkasta. Esineiden löytökohta on juuri maaperän vaihtumisalueella, sähkölinjan kohdalla. Paikka on tarkastettu, mutta siellä ei ole havaittu merkkejä kivikautisesta asuinpaikasta.

Tutkimukset

Kalle Siikavirta, irtolöytö 1964. Löydöt: KM 20241:1 tasataltta.

Eero Muurimäki, inventointi 1975.

Kalle Siikavirta, irtolöytö 1978. Löydöt: KM 20241:2 kiviesineen katkelma.

Jouko Aroalho, tarkastus 1988.

Löydöt

KM 20241: 1- tasataltta

KM 20241: 2- kiviesineen katkelma

Kertomuksen liitteet:

Kartat: peruskarttaote 1:20000

113 Rautalampi Kiesimäjärven pohjoispää (1000005038)

Muinaisjäänöstyyppi: löytöpaikka
Ajoitus: kivikautinen
Rauhoitusluokka:

Peruskartta 322405 KIESIMÄ
Yhtenäiskoordinaatit p= 6964500, i= 3475700
Koordinaattien selite: +/- 500 m
Sijainti:
Kiinteistöt:

Lyhyt kohdekuvaus: Kivikirves (KM 1940:4) on löytötietojen mukaan löytynyt Kiesimäjärven pohjoispäästä hiekkasekaisesta rantapellosta. Kiesimäjärven pohjoisrannalla rantapelloja on nykyään lähinnä Siistilän ja Aron tiloilla.

Tutkimukset

tuntematon, irtolöytö. Löydöt: KM 1940:4 kivikirves.
 Eero Muurimäki, inventointi 1975.

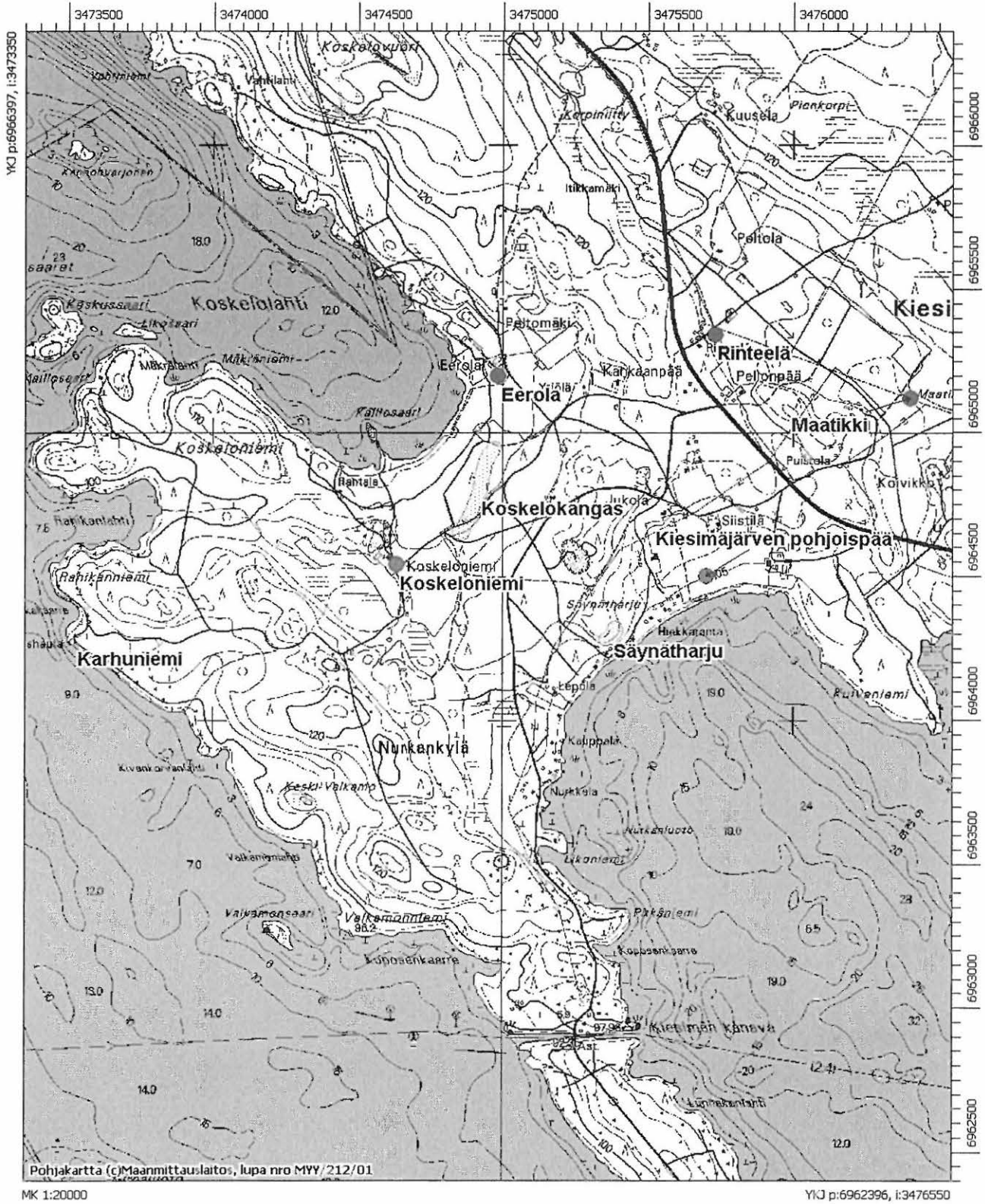
Löydöt

KM 1940: 4- kivikirves

Kertomuksen liitteet:

Kartat: peruskarttaote 1:20000

Rautalampi Kiesimäjärven pohjoispää – kivikautinen löytöpaikka, KM 1940:4 kivikirves
 Ote peruskartasta 3224 05 Kiesimä



114 Rautalampi Rinteelä (1000005039)

Muinaisjäänöstyyppi: löytöpaikka
Ajoitus: kivikautinen
Rauhoitusluokka:

Peruskartta 322405 KIESIMÄ
Yhtenäiskoordinaatit p= 6965340, i= 3475730, z= 110
Koordinaattien selite:
Sijainti: Rautalammin kirkosta 25 km luoteeseen
Kiinteistöt:

Lyhyt kohdekuvaus: Alkeellinen kirves (Rautalammin museo 2094) on löytynyt Rinteelän tilan päärakennuksesta 50-60 metriä koilliseen loivasti koilliseen viettävältä savipelloilta.

Tutkimukset

Ismo Leinonen, irtolöytö 1957. Löydöt: Rautalammin museo 2094 alkeellinen kirves.
 Eero Muurimäki, inventointi 1975.

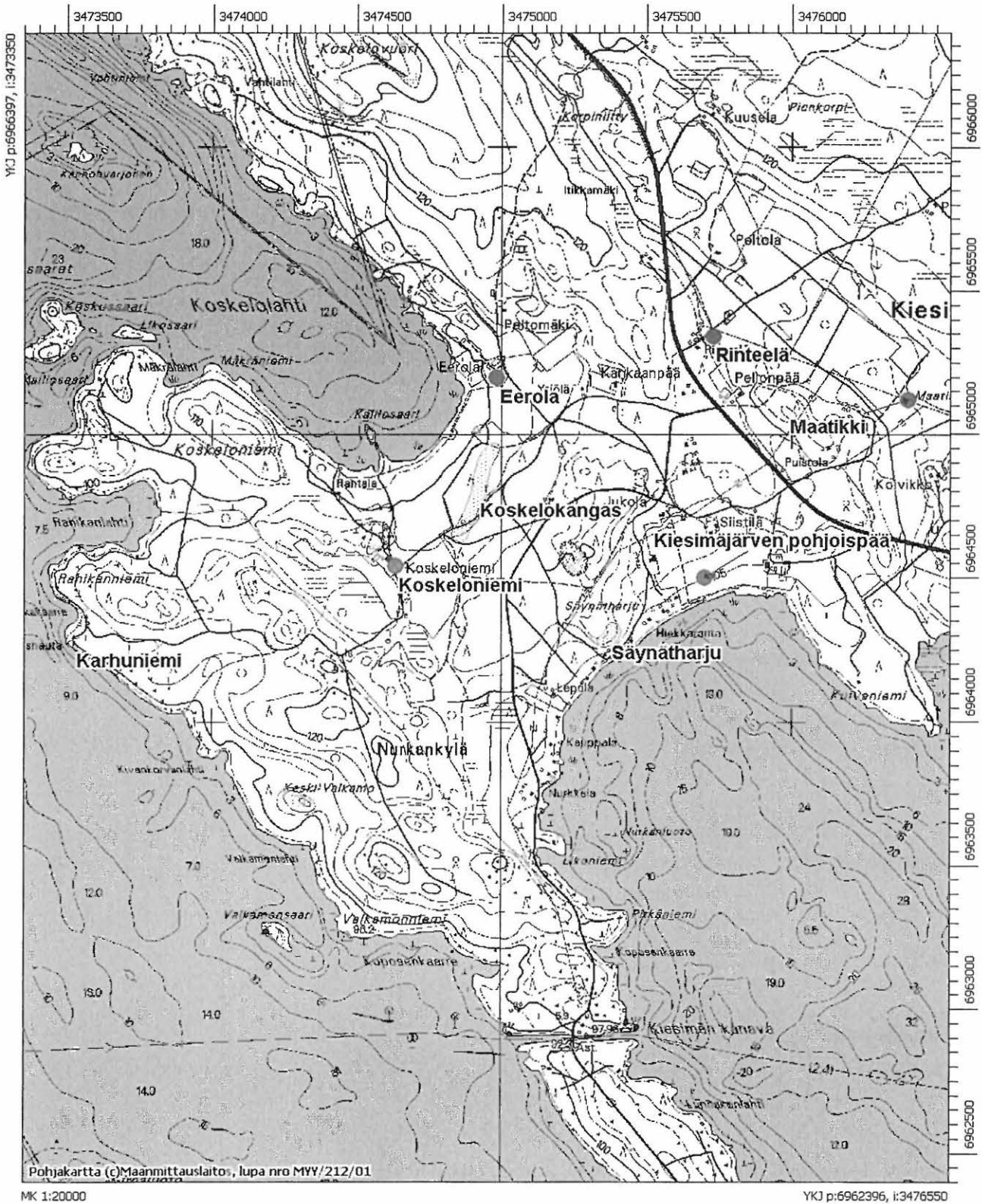
Löydöt

Rautalammin museo 2094 alkeellinen kirves

Kertomuksen liitteet:

Kartat: peruskarttaote 1:20000

Rautalampi Rinteelä – kivikautinen löytöpaikka, Rautalammin museo 2094 alkeellinen kirves
Ote peruskartasta 3224 05 Kiesimä



115 Rautalampi Kantola (1000005040)

Muinaisjäännöstyyppi: löytöpaikka
Ajoitus: kivikautinen
Rauhoitusluokka:

Peruskartta 322407 RASTUNSUO
Yhtenäiskoordinaatit p= 6956870, i= 3481820, z= 121-122
Koordinaattien selite: Kantolan torpan sijainti
Sijainti: Rautalammin kirkosta 14,5 km luoteeseen
Kiinteistöt:

Lyhyt kohdekuvaus: Kourutaltoa (KM 2218:36) on saatu Kantolan torpasta, joka on sijainnut Vennamonkankaalla. Torpan paikasta pitäisi olla vielä muistuttamassa uuninraunio.

Tutkimukset

tuntematon, irtolöytö. Löydöt: KM 2218:36 kourutaltoa.
 Eero Muurimäki, inventointi 1975.

Löydöt

KM 2218: 36- kourutaltoa

Kertomuksen liitteet:

Kartat: peruskarttaote 1:20000

Rautalampi Kantola – kivikautinen löytöpaikka, KM 2218:36 kourutaltoa
Ote peruskartasta 3224 07 Rastunsuo



116 Rautalampi Mäkelä (1000005041)

Muinaisjäänöstyyppi: löytöpaikka
Ajoitus: kivikautinen
Rauhoitusluokka:

Peruskartta 322407 RASTUNSUO
Yhtenäiskoordinaatit p= 6952920, i= 3485000
Koordinaattien selite: Mäkelän tilan koordinaatit
Sijainti: Rautalammin kirkosta 9,5 km luoteeseen
Kiinteistöt:

Lyhyt kohdekuvaus: Kaksi kourutaltoa (KM 2218:10, 30) ja reikäkivi (kadonnut) ovat löytyneet Mäkelän mailta. Mäkelä sijaitsee Sääksjärven ja Valkeisen järven välisellä kannaksella.

Tutkimukset

Onni Nikulainen, irtolöytö. Löydöt: Kadonnut: reikäkivi.
 tuntematon, irtolöytö. Löydöt: KM 2218:30 kourutaltoa.

Heikki Mäkelä, irtolöytö. Mäkelä kertoo löytäneensä esineen pystyssä peltoa kyntäessään ankaran ukkosen ilman jälkeen. Löydöt: KM 2218:10 kourutaltoa.

Eero Muurimäki, inventointi 1975.

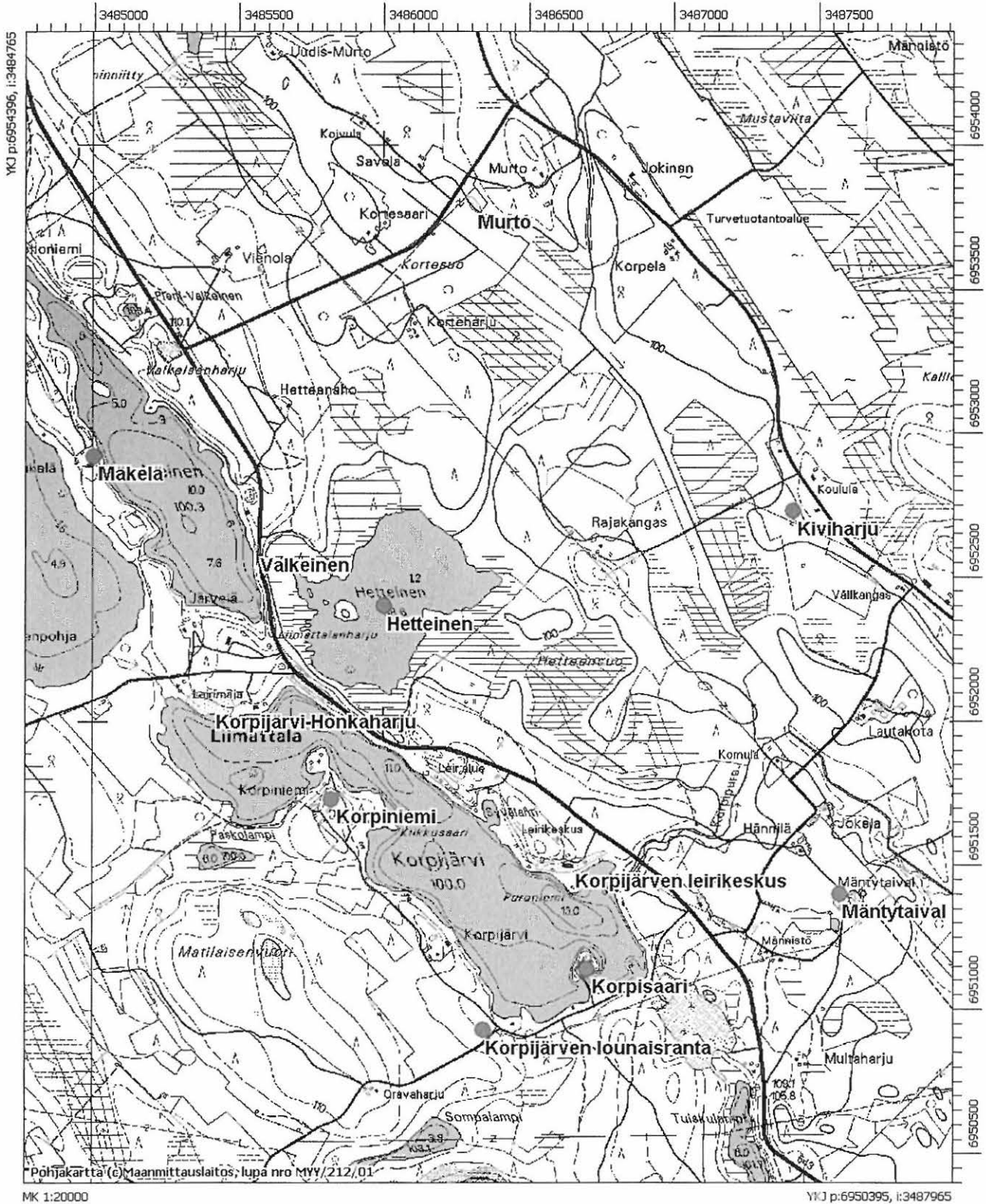
Löydöt

kadonnut reikäkivi
 KM 2218: 10- kourutaltoa
 KM 2218: 30- kourutaltoa

Kertomuksen liitteet:

Kartat: peruskarttaote 1:20000

Rautalampi Mäkelä – kivikautinen löytöpaikka, KM 2918: 10, 30 kourutaltoja 2 kpl
 Ote peruskartasta 3224 07 Rastunsuo



117 Rautalampi Kiviharju (1000005042)

Muinaisjäännöstyyppi: löytöpaikka
Ajoitus: kivikautinen
Rauhoitusluokka:

Peruskartta 322407 RASTUNSUO
Yhtenäiskoordinaatit p= 6952730, i= 3487410, z= 100-103
Koordinaattien selite:
Sijainti: Rautalammin kirkosta 8 km luoteeseen.
Kiinteistöt:

Lyhyt kohdekuvaus: Pohjalainen kourutaltoa (KM 14647) on löytynyt aivan Pukkiharjun kautta Vesannolle kulkevan tien länsipuolelta, n. 50 m lounaaseen navettarakennuksesta loivasti lounaaseen laskevalta peltorinteeltä.

Tutkimukset

Johannes Kuikka, irtolöytö 1958. Löydöt: KM 14647 pohjalainen kourutaltoa.
 Eero Muurimäki, inventointi 1975.

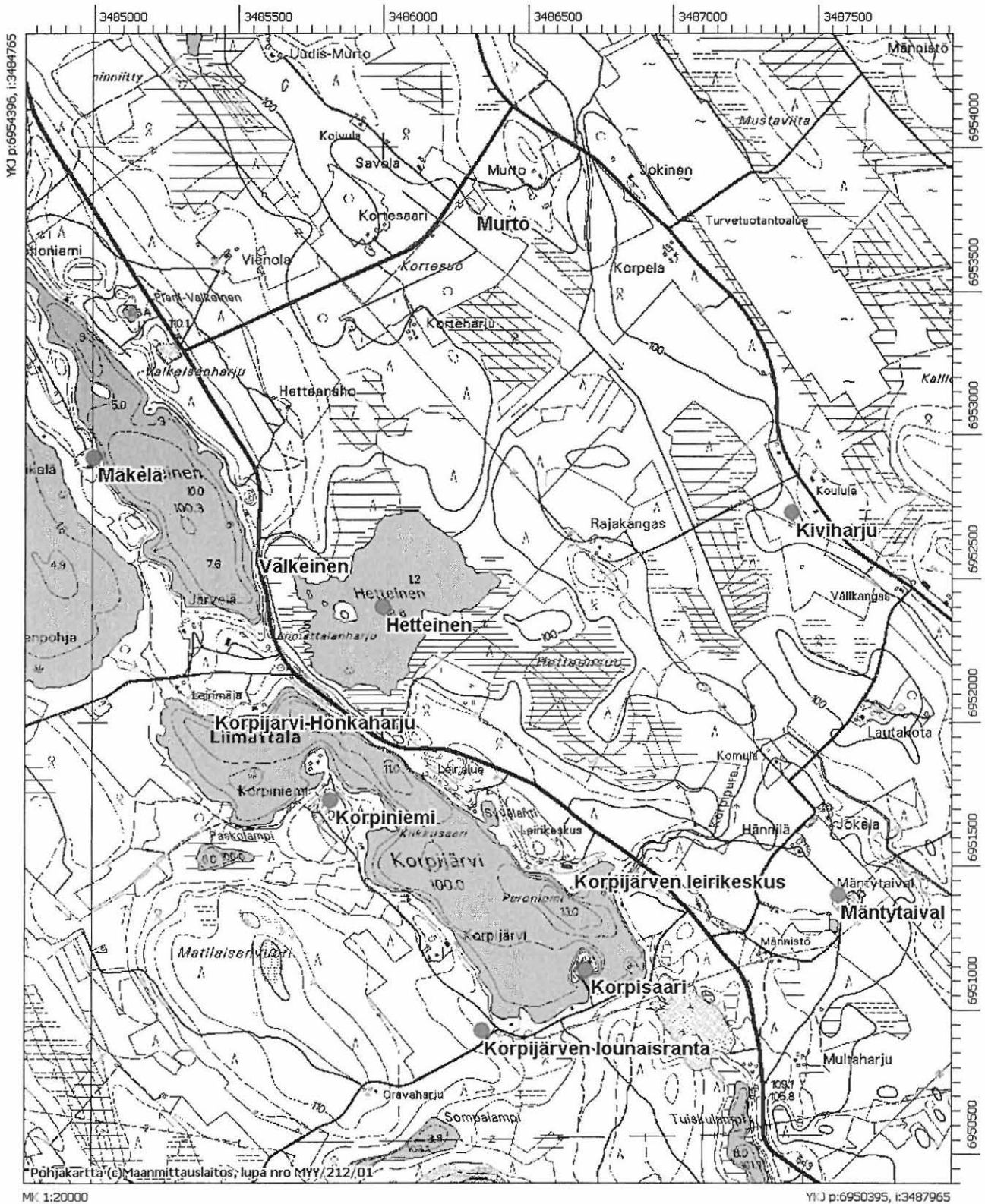
Löydöt

KM 14647 pohjalainen kourutaltoa

Kertomuksen liitteet:

Kartat: peruskarttaote 1:20000

Rautalampi Kiviharju – kivikautinen löytöpaikka, KM 14647 pohjalainen kourutaltoa
Ote peruskartasta 3224 07 Rastunsuo



118 Rautalampi Hetteinen (100005043)

Muinaisjäänöstyyppi: löytöpaikka

Ajoitus: kivikautinen

Rauhoitusluokka:

Peruskartta 322407 RASTUNSUO

Yhtenäiskoordinaatit p= 6952400, i= 3486000

Koordinaattien selite: Hetteisen lammen keskikoordinaatit

Sijainti: Rautalammin kirkosta 8,5 km luoteeseen

Kiinteistöt:

Lyhyt kohdekuvaus: Kivitaltta (Rautalammin museo 3156) on löytynyt pellostä Liimattalan kylästä, Hetteinen-järven rannalta. Esineen lahjoitti Rautalammin museolle v. 1981 Kauko Laitinen. Hetteinen on pieni, vain n. 600 x 400 m kokoinen lampi, jonka rannoilla tuskin on ollut kovin monia peltoja.

Tutkimukset

Kauko Laitinen, irtolöytö 1981. Löydöt: Rautalammin museo 3156 kivitaltta.

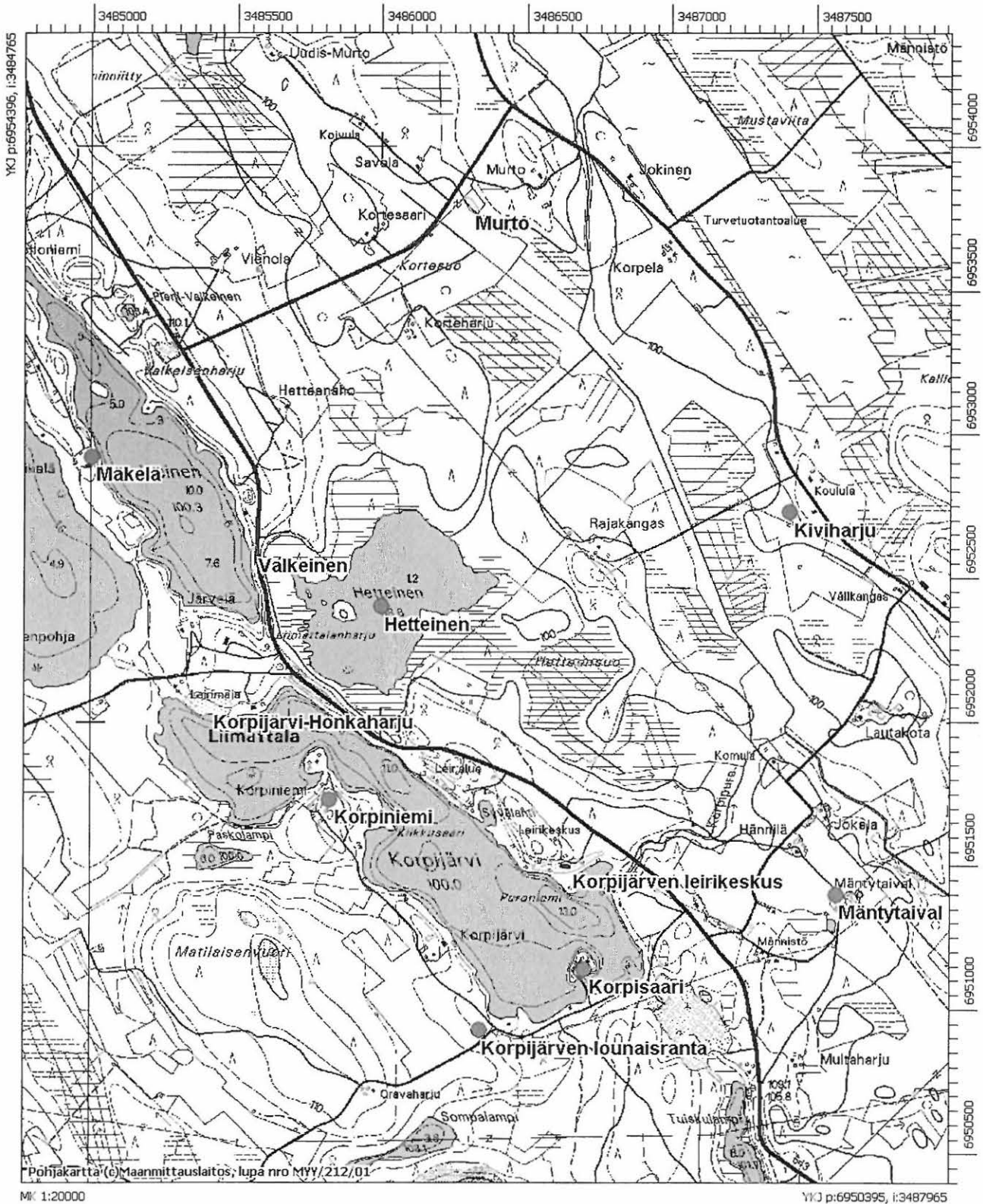
Löydöt

Rautalammin museo 3156 kivitaltta

Kertomuksen liitteet:

Kartat: peruskarttaote 1:20000

Rautalampi Hetteinen – kivikautinen löytöpaikka, Rautalammin museo 3156 kivitaltta
Ote peruskartasta 3224 07 Rastunsuo



119 Rautalampi Korpijärven lounaisranta (1000005044)

Muinaisjäännöstyyppi: löytöpaikka
Ajoitus: kivikautinen
Rauhoitusluokka:

Peruskartta 322407 RASTUNSUO
Yhtenäiskoordinaatit p= 6950930, i= 3486340, z= 102-103
Koordinaattien selite:
Sijainti: Rautalammin kirkosta 7 km luoteeseen
Kiinteistöt:

Lyhyt kohdekuvaus: Reikäkivi (KM 19829) on löytynyt Korpijärven lounaisrannalla olevan Korpijärven tilan pellolta, päärakennuksesta n. 300 m kaakkoon ja n. 70 m järven rannasta. Löytöpaikalta on vain 10 metriä Samuli-Karhumäki - paikallistielle. Pellon maaperä on hiesua.

Tutkimukset

Eero Matilainen, irtolöytö. Löydöt: KM 19829 reikäkivi.

Eero Muurimäki, inventointi 1975.

Jouko Aroaho, tarkastus 1989. Tarkastuskertomus on Rautalammin v. 1975 inventointikertomuksen yhteydessä.

Löydöt

KM 19829 reikäkivi

Kertomuksen liitteet:

Kartat: peruskarttaote 1:20000

120 Rautalampi Voutila (1000005045)

Muinaisjäänöstyyppi: löytöpaikka
Ajoitus: kivikautinen
Rauhoitusluokka:

Peruskartta 322407 RASTUNSUO
Yhtenäiskoordinaatit p= 6951130, i= 3488560
Koordinaattien selite: Voutilan päärakennuksen koordinaatit
Sijainti: Rautalammin kirkosta 6 km luoteeseen
Kiinteistöt:

Lyhyt kohdekuvaus: Kehdonjalaskirves (KM 1940:1) on löytynyt "Lassilan hovin kytömaan niityltä ja saatu Voutilan torpasta v. 1848".

Tutkimukset

tuntematon, irtolöytö. Löydöt: KM 1940:1 kehdonjalaskirves.
 Eero Muurimäki, inventointi 1975.

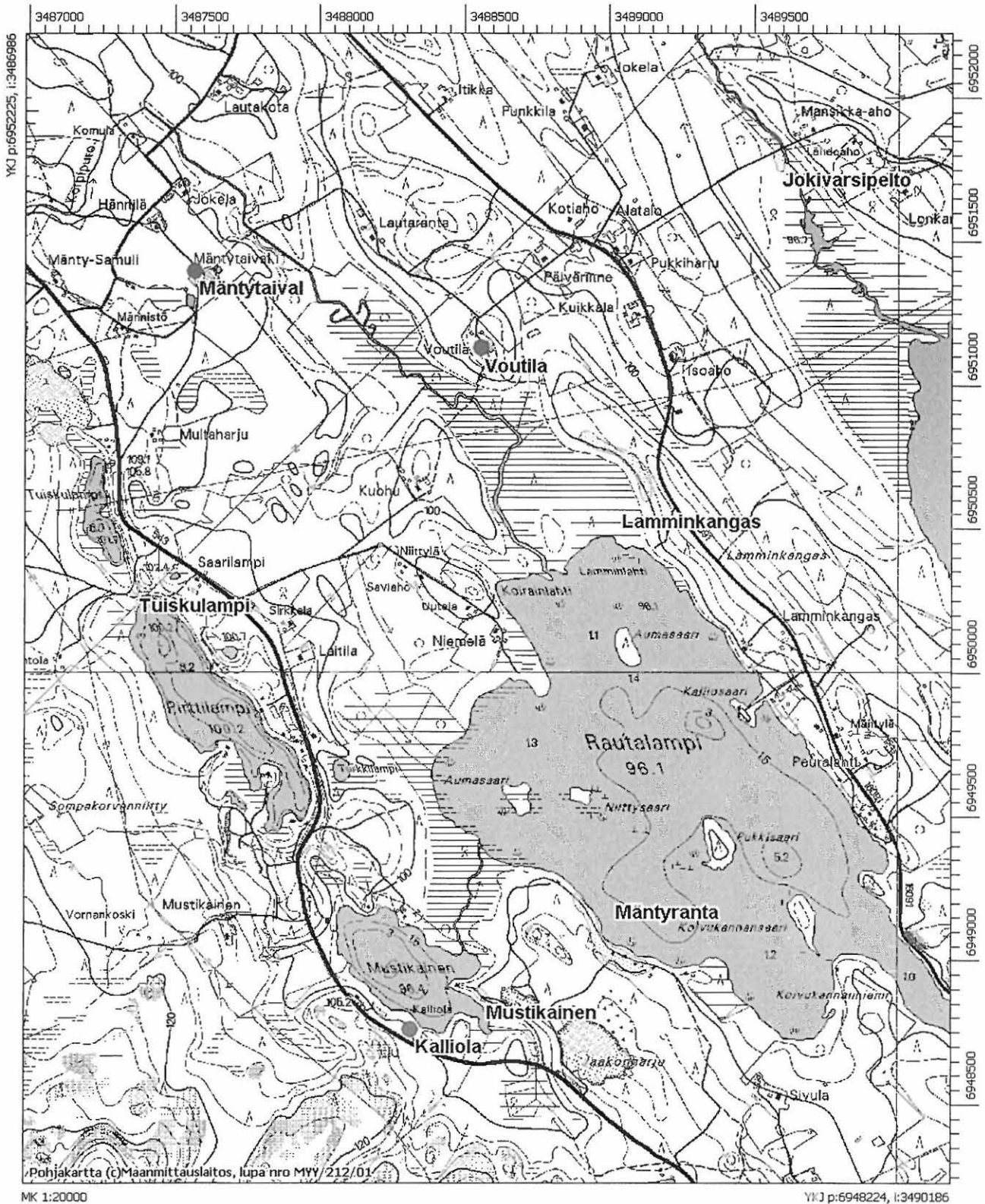
Löydöt

KM 1940: 1- kehdonjalaskirves

Kertomuksen liitteet:

Kartat: peruskarttaote 1:20000

Rautalampi Voutila – kivikautinen löytöpaikka, KM 1940:1 kehdonjalaskirves
 Ote peruskartoista 3223 09 Konnekoski ja 3224 07 Rastunsuo



121 Rautalampi Tervaharju (1000005046)

Muinaisjäänöstyyppi: löytöpaikka

Ajoitus: kivikautinen

Rauhoitusluokka:

Peruskartta 322407 RASTUNSUO

Yhtenäiskoordinaatit p= 6955280, i= 3485280

Koordinaattien selite: Tervaharjun tilan koordinaatit

Sijainti: Rautalammin kirkosta 11 km luoteeseen

Kiinteistöt:

Lyhyt kohdekuvaus: Rombinmuotoinen reikäkivi (ollut Liimattalan kansakoululla, josta kadonnut) on löytynyt Tervaharjulta, joka sijaitsee suo- ja peltoalueella Rautalampeen laskevan Kaipaispuron varrella.

Tutkimukset

Oskari Hänninen, irtolöytö. Löydöt: Liimattalan kansakoulu (josta esine kadonnut): rombinmuotoinen reikäkivi.
Eero Muurimäki, inventointi 1975.

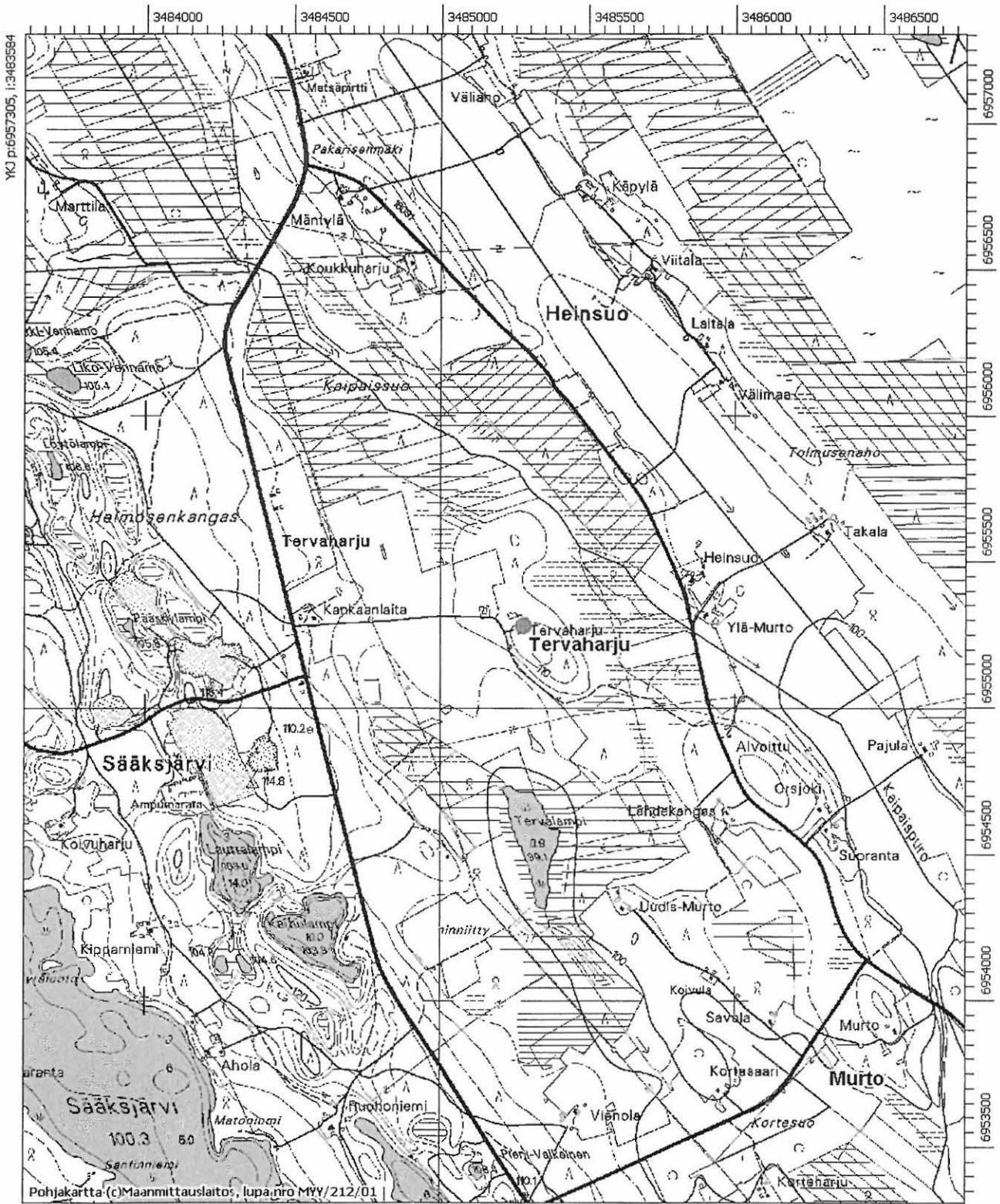
Löydöt

Liimattalan kansakoulu (josta esine kadonnut) rombinmuotoinen reikäkivi

Kertomuksen liitteet:

Kartat: peruskarttaote 1:20000

Rautalampi Tervaharju – kiviakautinen löytöpaikka, Liimattalan koulu: rombimainen reikäkivi
 Ote peruskartasta 3224 07 Rastunsuo



MK 1:20000

YKJ p:6953305, i:3486784

122 Rautalampi Mäntytaival (1000005047)

Muinaisjäännöstyyppi: löytöpaikka
Ajoitus: kivikautinen
Rauhoitusluokka:

Peruskartta 322407 RASTUNSUO
Yhtenäiskoordinaatit p= 6951400, i= 3487570
Koordinaattien selite: Mäntytaipaleen talon koordinaatit
Sijainti: Rautalammin kirkosta n. 7 km luoteeseen
Kiinteistöt:

Lyhyt kohdekuvaus: Tasataltan (KuM 2449 = KuM 106) löytöpaikaksi on merkitty Mäntytaival. Talo sijaitsee tasaisella peltoalueella Rautalampeen laskevan Kaipiaispuron varrella.

Tutkimukset

tuntematon, irtolöytö. Löydöt: KuM 2449 (=KuM 106) tasatalta.
 Eero Muurimäki, inventointi 1975.

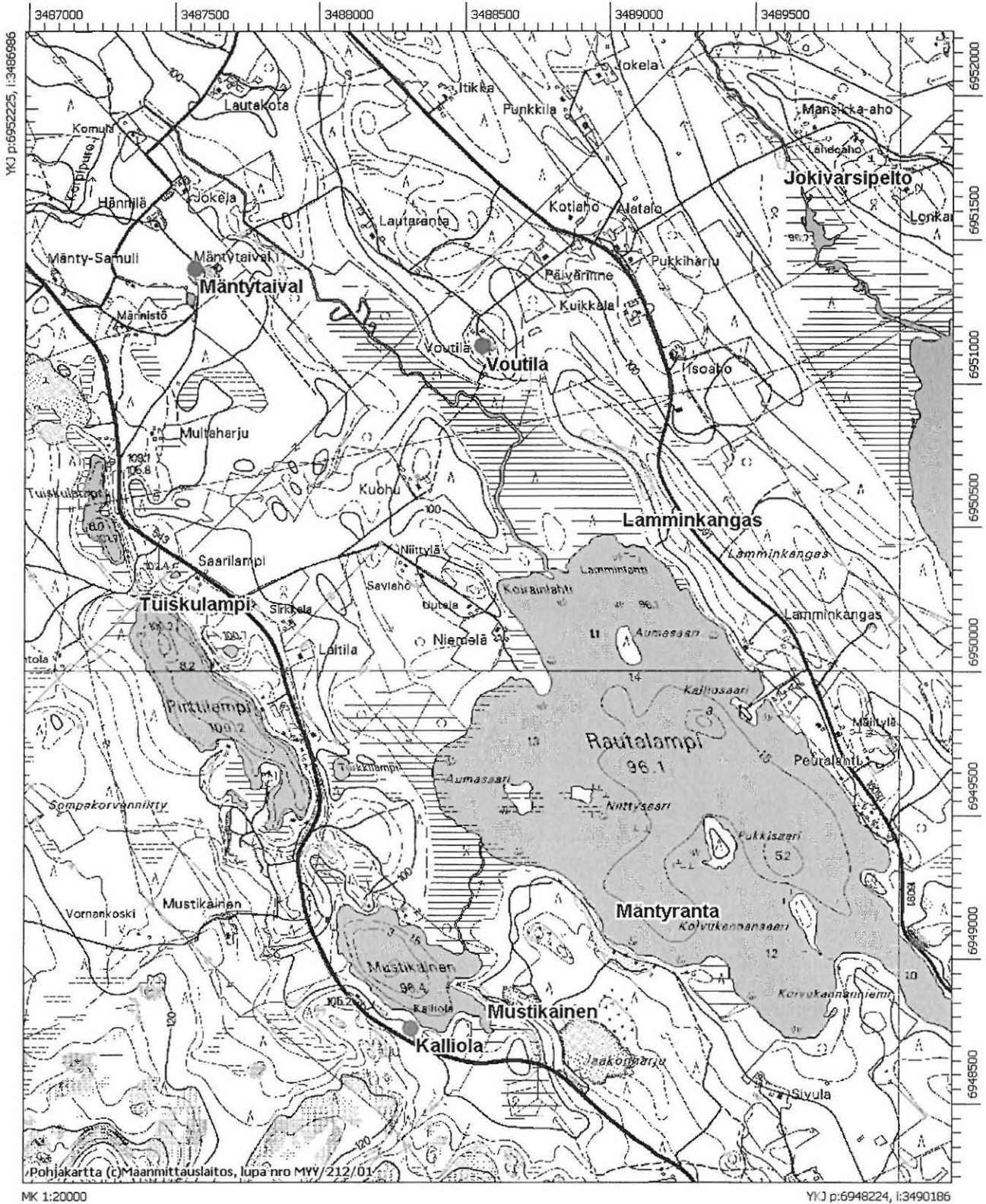
Löydöt

KuM 2449 tasatalta (=KuM 106)

Kertomuksen liitteet:

Kartat: peruskarttaote 1:20000

Rautalampi Mäntytaival – kivikautinen löytöpaikka, KuM 2449 (106) tasataltta
 Ote peruskartoista 3223 09 Konnekoski ja 3224 07 Rastunsuo



123 Rautalampi Korpisaari (1000005048)

Muinaisjäänöstyyppi: löytöpaikka
Ajoitus: kivi- ja rautakautinen
Rauhoitusluokka:

Peruskartta 322407 RASTUNSUO
Yhtenäiskoordinaatit p= 6951140, i= 3486700, z= 102-103
Koordinaattien selite:
Sijainti: Rautalammin kirkosta 7,1 km luoteeseen
Kiinteistöt:

Lyhyt kohdekuvaus: Mahdollisesti rautakautisen riipushioimen (KM 19897) ja kivikautisen reikäkiven (KM 20027) löytöpaikka sijaitsee Korpijärven eteläpäässä olevalla Korpisaarella. Löydöt on tehty päärakennuksen lounaispuolella sijaitsevalle kumpareelle muokatulta kasvimaalta.

Tutkimukset

Eila Järvilehto, irtolöytö 1966. Löydöt: KM 19897 riipushioin.

Eila Järvilehto, irtolöytö 1976. Löydöt: KM 20027 reikäkivi.

Jouko Aroalho, tarkastus 1989. Tarkastuskertomus on Rautalammin v. 1975 inventointikertomuksen yhteydessä.

Löydöt

KM 19897 riipushioin

KM 20027 reikäkivi

Kertomuksen liitteet:

Kartat: peruskarttaote 1:20000

124 Rautalampi Korpiniemi (1000005049)

Muinaisjäännöstyyppi: löytöpaikka

Ajoitus: kivikautinen

Rauhoitusluokka:

Peruskartta 322407 RASTUNSUO

Yhtenäiskoordinaatit p= 6951730, i= 3485820

Koordinaattien selite: Korpiniemen talon koordinaatit

Sijainti: Rautalammin kirkosta 8,4 km länsiluoteeseen

Kiinteistöt:

Lyhyt kohdekuvaus: Oikotaltta (KuM 2457, ent. Aa 49) on löytynyt Korpiniemestä. Korpiniemen tila sijaitsee Korpijärven länsirannalla. Järven rannoilta tunnetaan kaksi kivikautista asuinpaikkaa ja useita irtolöytöjä.

Tutkimukset

tuntematon, irtolöytö. Löydöt: KuM 2457 (ent. Aa 49) oikotaltta.

Jouko Aroaho, tarkastus 1989. Tarkastuskertomus on Rautalammin v. 1975 inventointikertomuksen yhteydessä.

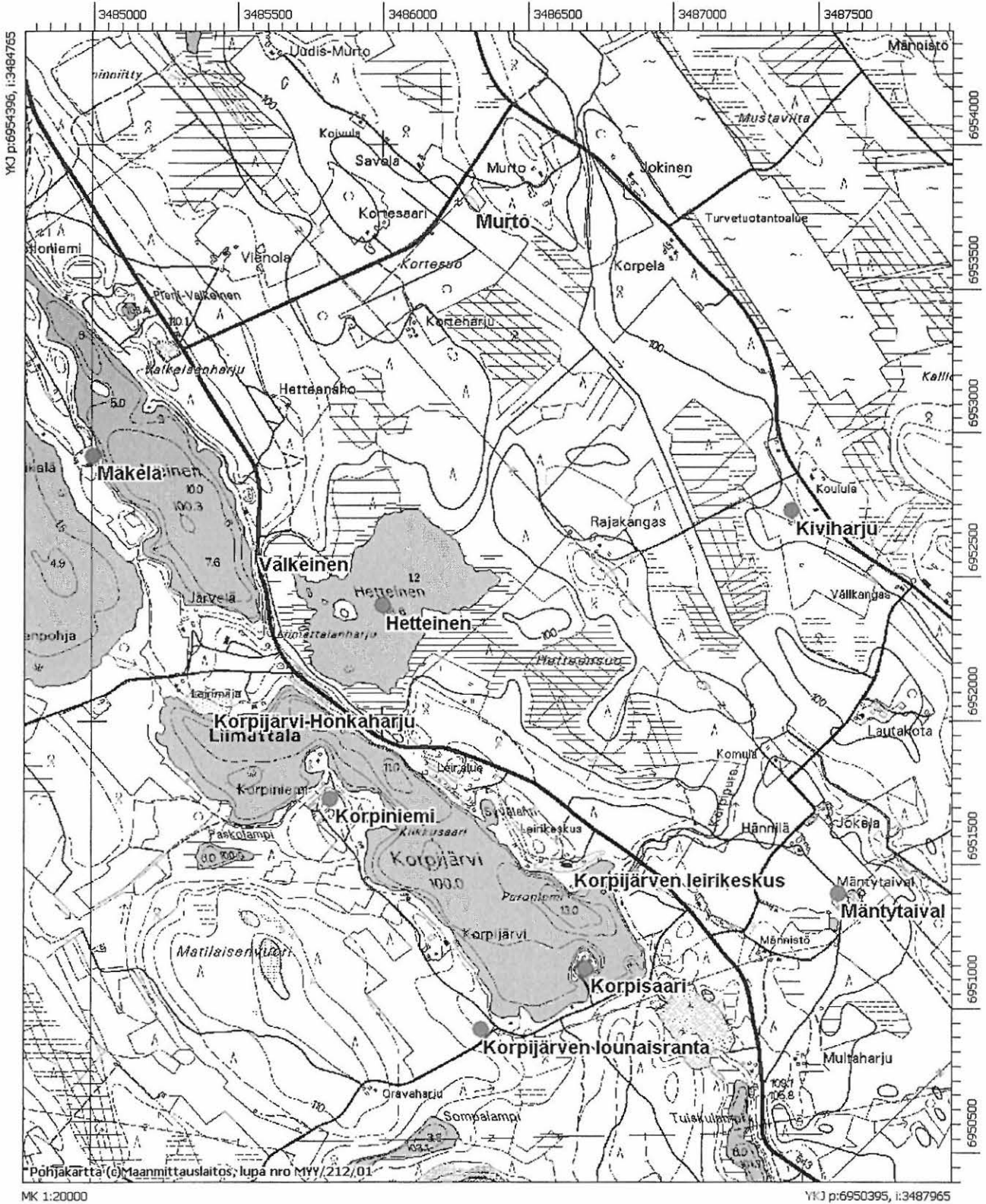
Löydöt

KuM 2457 oikotaltta (ent. Aa 49)

Kertomuksen liitteet:

Kartat: peruskarttaote 1:20000

Rautalampi Korpiniemi – kivikautinen löytöpaikka, KuM 2457 oikotaltta
 Ote peruskartasta 3224 07 Rastunsuo



125 Rautalampi Hytölä (1000005050)

Muinaisjäännöstyyppi: löytöpaikka

Ajoitus: kivikautinen

Rauhoitusluokka:

Peruskartta 322408 KERKONKOSKI

Yhtenäiskoordinaatit p= 6960550, i= 3487100

Koordinaattien selite: Hytölään tilan päärakennuksen koordinaatit

Sijainti: Rautalammin kirkosta 15 km pohjoisluoteeseen

Kiinteistöt:

Lyhyt kohdekuvaus: Taltta tai pieni kirves (Rautalammin museo 2137) ja pieni reikäkivi (Rautalammin museo 2136) ovat löytyneet Hytölään tilalta, joka sijaitsee Niiniveden länsirannalla, Vesterilässä.

Tutkimukset

tuntematon, irtolöytö. Löydöt: Rautalammin museo 2136 pieni reikäkivi.

Frans Tervämäki, irtolöytö. Löydöt: Rautalammin museo 2137 taltta tai pieni kirves.

Eero Muurimäki, inventointi 1975.

Löydöt

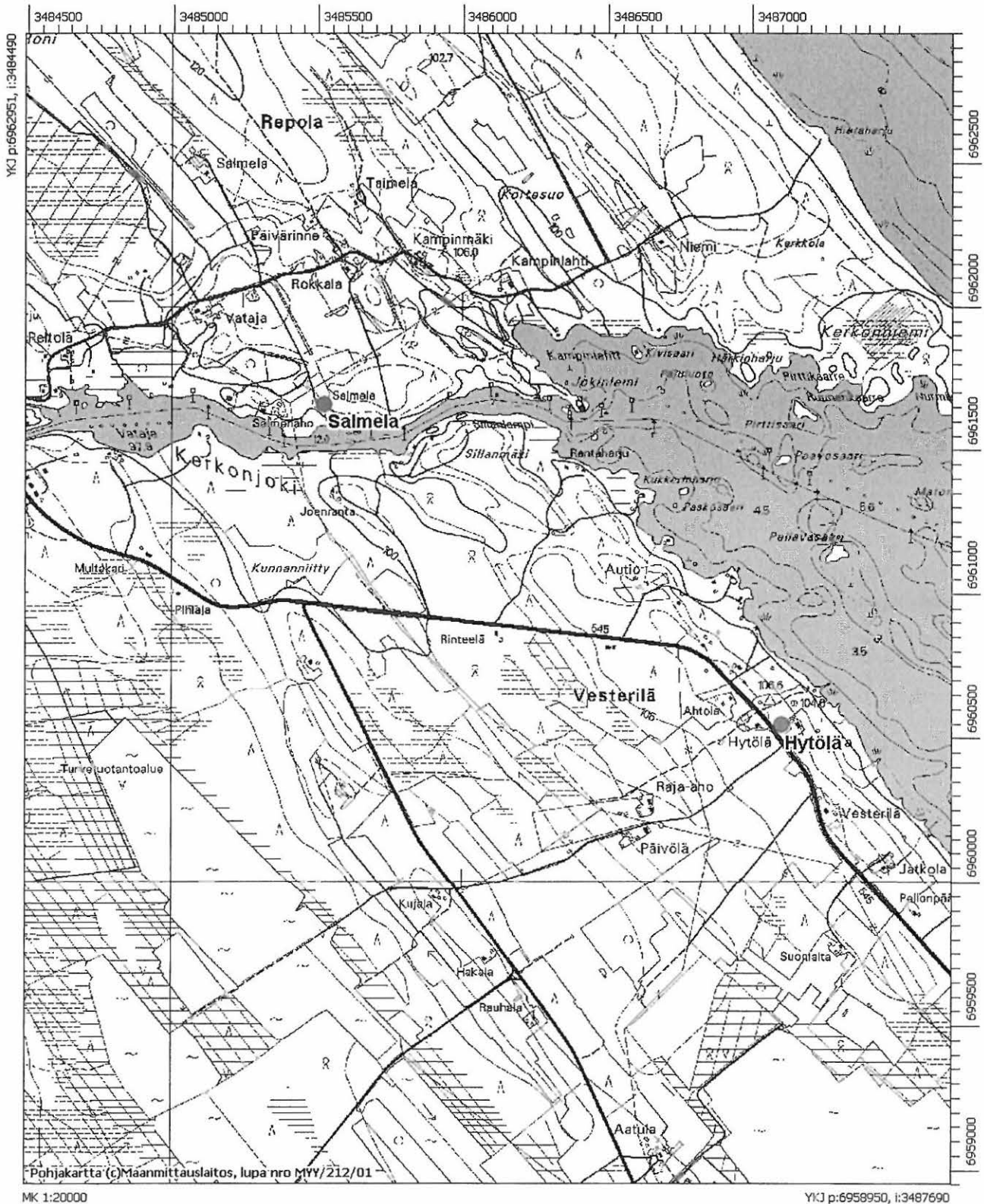
Rautalammin museo 2136 pieni reikäkivi

Rautalammin museo 2137 taltta tai pieni kirves

Kertomuksen liitteet:

Kartat: peruskarttaote 1:20000

Rautalampi Hytölä – kivikautinen löytöpaikka, Rautalammin museo 2137 talta
 Ote peruskartoista 3224 07 Rastunsuo ja 3224 08 Kerkonkoski



126 Rautalampi Västinsalmi (1000005051)

Muinaisjäänöstyyppi: löytöpaikka
Ajoitus: kivikautinen
Rauhoitusluokka:

Peruskartta 322408 KERKONKOSKI
Yhtenäiskoordinaatit p= 6969100, i= 3485700
Koordinaattien selite: Västinsalmen koordinaatit
Sijainti: Rautalammin kirkosta 22,5 km pohjoisluoteeseen
Kiinteistöt:

Lyhyt kohdekuvaus: Kivinen keihäänkärki (KM 4340:14) on löytynyt Niiniveden Västinsalmen rantahiedasta. Tarkempi löytöpaikka ei ole tiedossa.

Tutkimukset

tuntematon, irtolöytö. Löydöt: KM 4340:14 kivinen keihäänkärki.

Löydöt

KM 4340: 14- kivinen keihäänkärki

Kertomuksen liitteet:

Kartat: peruskarttaote 1:20000

127 Rautalampi Peltola (1000005052)

Muinaisjäänöstyyppi: löytöpaikka
Ajoitus: kivikautinen
Rauhoitusluokka:

Peruskartta 322408 KERKONKOSKI
Yhtenäiskoordinaatit p= 6968300, i= 3488360
Koordinaattien selite: +/- 200 m
Sijainti: Rautalammin kirkosta 21 km pohjoiseen
Kiinteistöt:

Lyhyt kohdekuvaus: Kiviesineen katkelma (KuM 6032) on löytynyt Saikarin Peltolan talon maalta. Esine on löytynyt verifikaatin kartan mukaan Peltolasta 1,2 km maantietä pohjoiseen sijaitsevan kilometripylvään läheltä, aivan läheltä Tervolan kanavaa. Toisaalta löytölapussa sanotaan, että esine olisi löytynyt pellolta peltotöiden yhteydessä. Nykyään Tervolan kanavan lähellä ei ole peltoja.

Tutkimukset

Unto Mustonen, irtolöytö 1970. Löydöt: KuM 6032 kiviesineen katkelma.

Jouko Aroalho, tarkastus 1989. Tarkastuskertomus on Rautalammin v. 1975 inventointikertomuksen yhteydessä.

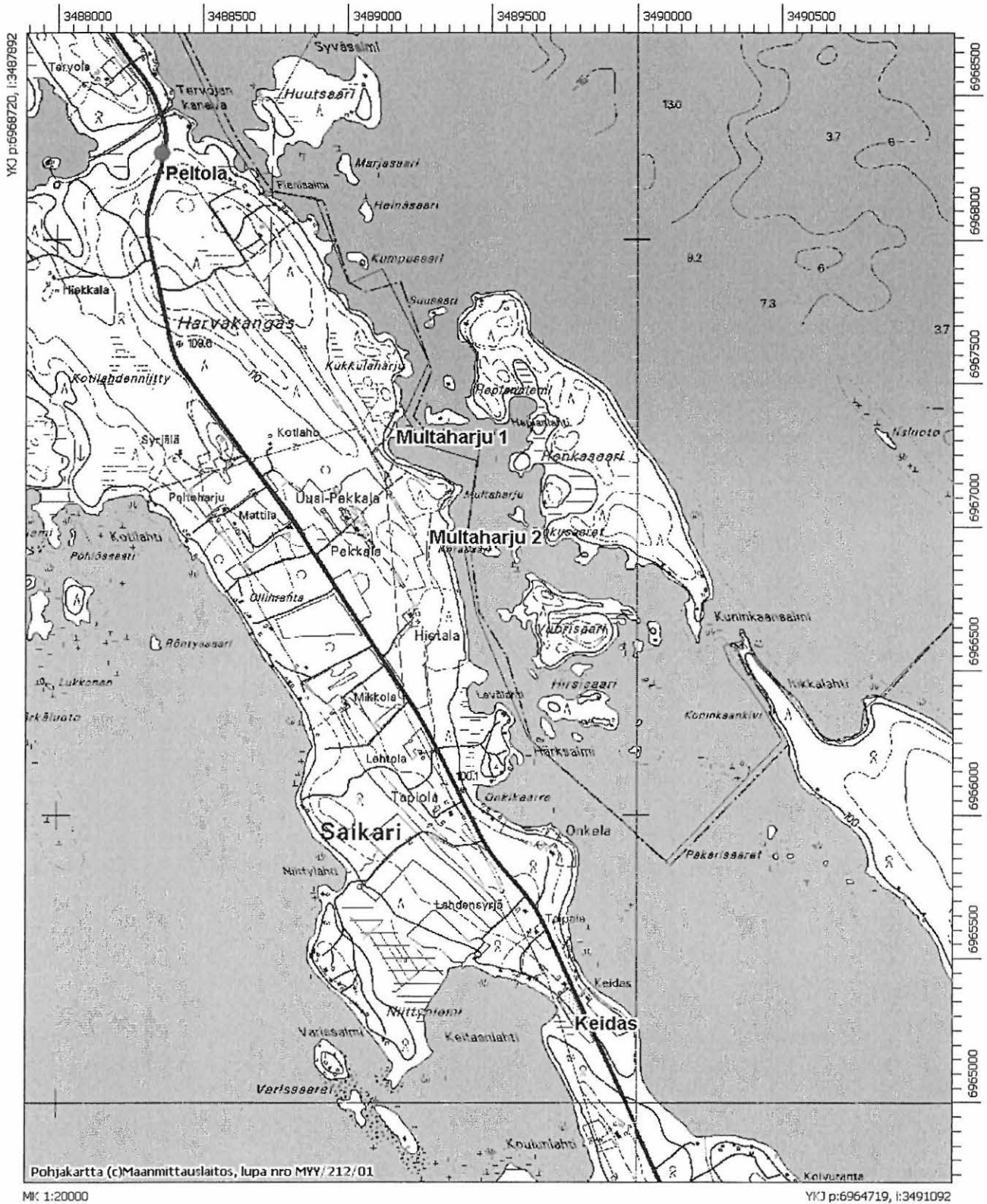
Löydöt

KuM 6032 kiviesineen katkelma

Kertomuksen liitteet:

Kartat: peruskarttaote 1:20000

Rautalampi Peltola – kivikautinen löytöpaikka, KuM 6032 kiviesineen katkelma
 Ote peruskartoista 3224 08 Kerkonkoski ja 3224 11 Saikarinniemi



128 Rautalampi Heimola (1000005053)

Muinaisjäänöstyyppi: löytöpaikka
Ajoitus: kivikautinen
Rauhoitusluokka:

Peruskartta 322408 KERKONKOSKI
Yhtenäiskoordinaatit
Koordinaattien selite: Tarkka löytöpaikka ei ole tiedossa
Sijainti: Rautalammin kirkosta 15 km pohjoisluoteeseen
Kiinteistöt:

Lyhyt kohdekuvaus: Tasataltta (KuM 2474 = KuM 63) on löydetty "Kerkonjoen kylän Heimolan maalta erään suon laidalta". Kerkonjoensuun kylässä on kaksi Heimola -nimistä taloa, joiden sijainnit ovat: a) p= 6960530, i= 3487150 ja b) p= 6968890, i= 3483550.

Tutkimukset

tuntematon, irtolöytö. Löydöt: KuM 2474 (=KuM 63) tasataltta.
 Eero Muurimäki, inventointi 1975.

Löydöt

KuM 2474 tasataltta (=KuM 63)

Kertomuksen liitteet:

Kartat:

129 Rautalampi Oikarinsalmi (1000005054)

Muinaisjäännöstyyppi: löytöpaikka
Ajoitus: rautakautinen
Rauhoitusluokka:

Peruskartta 322410 VAAJASALMI
Yhtenäiskoordinaatit p= 6954080, i= 3495043, z= 98
Koordinaattien selite:
Sijainti: Rautalammin kirkosta n. 8 km koilliseen
Kiinteistöt:

Lyhyt kohdekuvaus: Suksi on löytynyt Miekkaveden Oikarinlampeen johtavasta salmesta.

Tutkimukset

Mirja Kaipainen, irtolöytö 2003. Suksi löytyi Miekkaveden Oikarinlampeen johtavasta salmesta. Savon Sanomien mukaan Mirja Kaipainen löysi suksen kahlatessaan järven mutapohjassa, kun hänen jalkansa osui sukseen. Muutaman päivän päästä hän vei suksen Rautalammin museoon. Sieltä suksi on jotenkin joutunut Turun yliopistoon. Löydöt:

Petro Pesonen, inventointi 2004. Oikarinsalmesta löytyneen suksen löytöpaikka tarkastettiin Rautalammin Hämeenniemen ranta-asemakaava-alueen inventoinnin yhteydessä 30.7.2004 yhdessä Jouko Aroalhon kanssa. Sanomalehtikuvan perusteella ilmeisesti ns. botninen suksi on löytynyt Miekkaveden Oikarinlampeen johtavasta salmesta v. 2003 ja Kuopion kulttuurihistoriallisen museon johtaja J. Aroalho tarkasti löytöpaikkaa jo elokuussa 2003. Suksi toimitettiin aluksi Rautalammin museoon ja sieltä Turun yliopistolle, jossa se lienee nykyään on. Esineen löysi mökkiläinen Mirja Kaipainen (050-3460608).

Suksi löytyi salmen itärannalla olevan Mutinniemen länsipuolella olevan matalan niemen, entisen saaren, länsirannalla olevan mökin laiturista, noin 10-15 metriä rannasta, kun salmen pohjaa puhdistettiin laiturin pohjaa varten. Löytöpaikan sijainti mitattiin GPS-paikantimelle laiturin päästä, joten aivan tarkka koordinaatti ei ole. Muuta huomionarvoista paikalla ei ole, paitsi että niemi on hyvin matala ja että se on hiekkamaata. Rautakautisen suksen löytyminen juuri täältä sopii hyvin yhteen vajaan kahden kilometrin päässä sijaitsevan Hämeenniemen rautakautisen asuinpaikan kanssa.

Löydöt

Turussa? suksi

Kertomuksen liitteet:

Kartat: peruskarttaote 1:20000

130 Rautalampi Raudanniemi (1000005055)

Muinaisjäänöstyyppi: löytöpaikka
Ajoitus: kivikautinen
Rauhoitusluokka:

Peruskartta 322410 VAAJASALMI
Yhtenäiskoordinaatit p= 6951940, i= 3495400
Koordinaattien selite: Raudanniemen tilan koordinaatit
Sijainti: Rautalammin kirkosta 6,5 km koilliseen
Kiinteistöt:

Lyhyt kohdekuvaus: Soikea, litteä reikäkivi (KM 2115:8) on löytynyt sammalia kerätessä 1800-luvun lopulla Raudanniemestä, joka on pitkäkö Koskeloveteen luoteesta pistävä niemi. Raudanniemeltä on mahdollisesti löydetty muitakin kiviesineitä. Muurimäen inventointikertomuksessa mainitaan että Raudanniemestä on otettu talteen kiviasa ja se on annettu jollekin opettajalle. Lisäksi Raudanniemen tilalta, pohjoisen asuinrakennuksen koillispäädyn läheisyydestä kasvimaasta on v. 1965 löydetty kiviesine, joka on lahjoitettu Rautalammin museoon.

Tutkimukset

tuntematon, irtolöytö. Löydöt: Kadonnut: kiviesine.

tuntematon, irtolöytö. Löydöt: KM 2115:8 soikea, litteä reikäkivi.

Teijo Sormunen, irtolöytö 1965. Löydöt: Rautalammin museo 3409 kivikirveen terä.

Eero Muurimäki, inventointi 1975.

Löydöt

kadonnut kiviesine

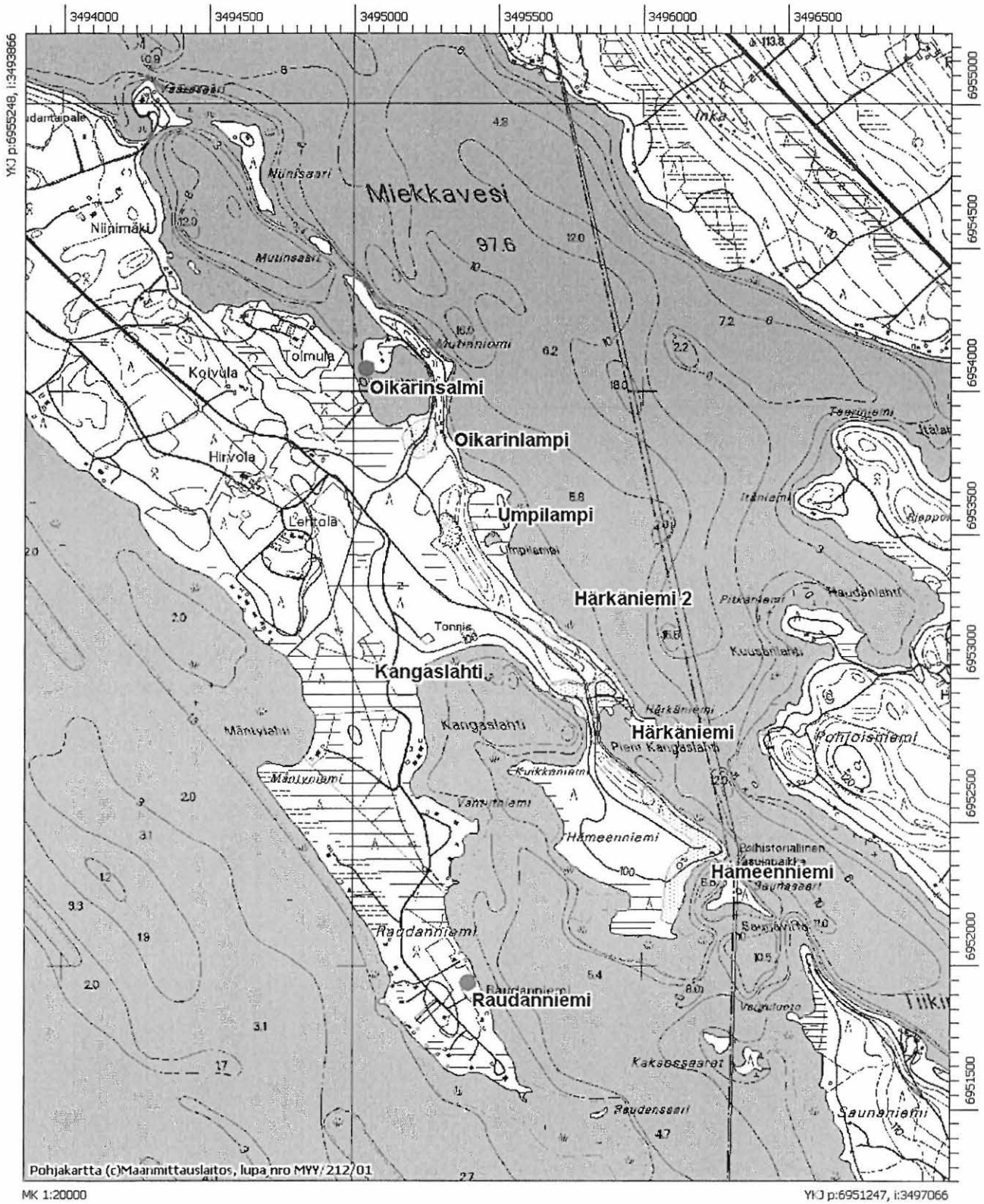
KM 2115: 8- soikea, litteä reikäkivi

Rautalammin museo 3409 kivikirveen terä

Kertomuksen liitteet:

Kartat: peruskarttaote 1:20000

Rautalampi Raudanniemi – kivikautinen löytöpaikka, KM 2115:8 reikäkivi
 Ote peruskartasta 3224 10 Vaajasalmi



131 Rautalampi Kaposari (1000005056)

Muinaisjännöstyyppi: löytöpaikka
Ajoitus: kivi- ja rautakautinen
Rauhoitusluokka:

Peruskartta 322410 VAAJASALMI
Yhtenäiskoordinaatit p= 6950640, i= 3494560, z= 100
Koordinaattien selite: Kaposaren päärakennuksen koordinaatit
Sijainti: Rautalammin kirkosta 5 km koilliseen.
Kiinteistöt:

Lyhyt kohdekuvaus: Oikokirves (KM 5410:2) on löytynyt Kaposaresta v. 1909 ja metallinen nuolenkärki (KuM 6147) Kaposaren päärakennuksesta hieman yli 100 m koilliseen (p= 6950730, i= 3494640). Kaposari sijaitsee Koskelovedessä, Tyyrinvirrasta 2,5 km kaakkoon. Oikokirveen löytösuhteista ei ole tarkempaa tietoa, nuolenkärki löytyi pellonraivauksessa.

Tutkimukset

Ville Tiitinen, irtolöytö 1909. Löydöt: KM 5410:2 oikokirves.
 Antti Nyrönen, irtolöytö 1960. Löydöt: KuM 6147 rautainen keihäänkärki.
 Eero Muurimäki, inventointi 1975.

Löydöt

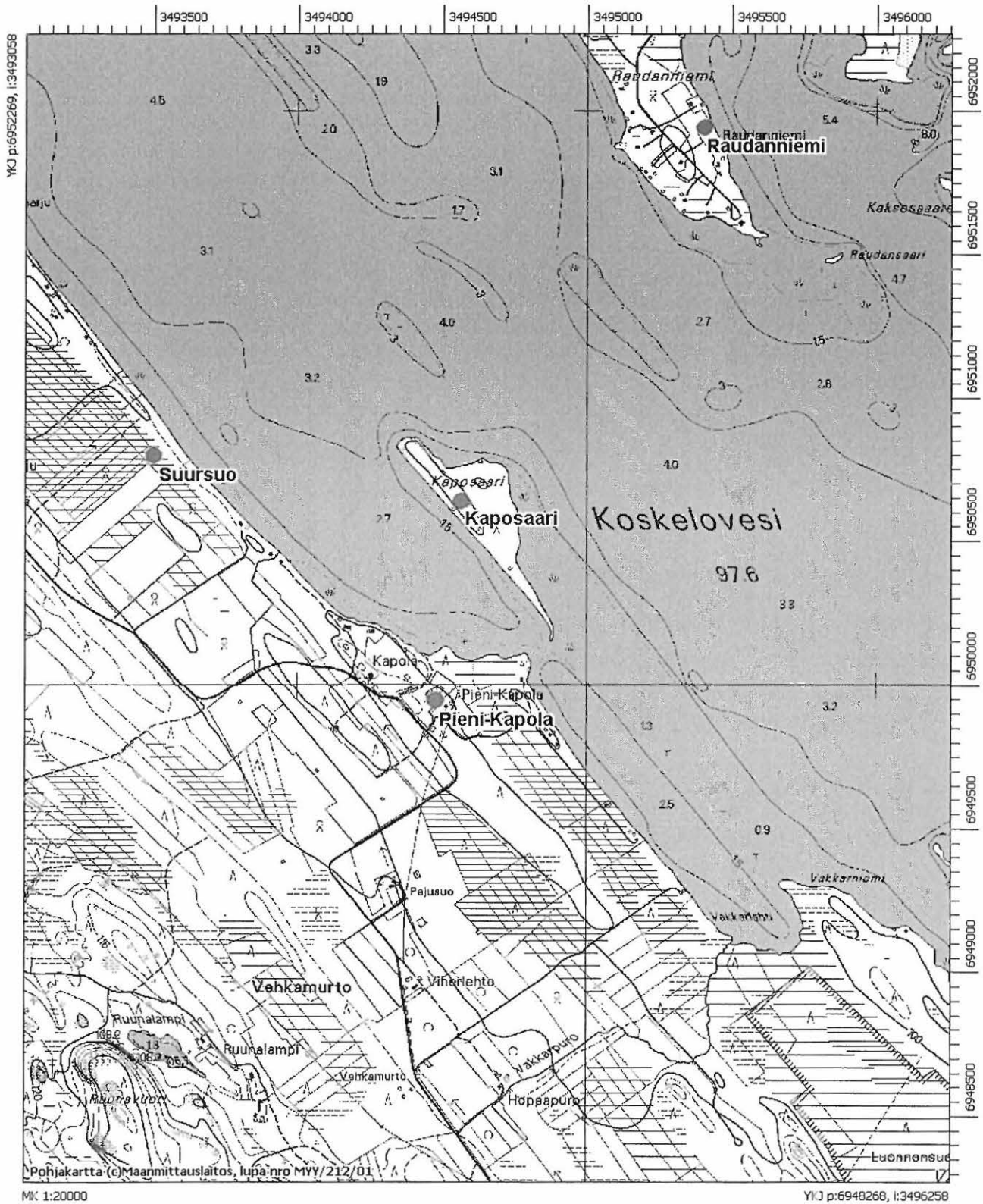
KM 5410: 2- oikokirves
 KuM 6147 rautainen keihäänkärki

Kertomuksen liitteet:

Kartat: peruskarttaote 1:20000

Rautalampi Kaposari – kivi- ja rautakautinen löytöpaikka, KM 5410:2 oikokirves, KuM 1647
 rautainen keihäänkärki

Ote peruskartoista 3223 12 Rautalampi ja 3224 10 Vaajasalmi



132 Rautalampi Ruokoniemi (1000005057)

Muinaisjäänöstyyppi: löytöpaikka
Ajoitus: kivikautinen
Rauhoitusluokka:

Peruskartta 322410 VAAJASALMI
Yhtenäiskoordinaatit p= 6959690, i= 3493640
Koordinaattien selite: Ruokoniemen tilan koordinaatit
Sijainti: Rautalammin kirkosta 13 km koilliseen
Kiinteistöt:

Lyhyt kohdekuvaus: Kivitalta (KuM 1297) on löytynyt Ruokoniemen tilalta, joka sijaitsee Saikarinniemiessä Terveen johtavan tien varrella. Esineen tarkempi löytöpaikka ei ole tiedossa, mutta talon ympäristössä on kivikautiselle asuinpaikalle sopivaa maastoa.

Tutkimukset

Tiihonen, irtolöytö. Löydöt: KuM 1297 kivitalta.
 Eero Muurimäki, inventointi 1975.

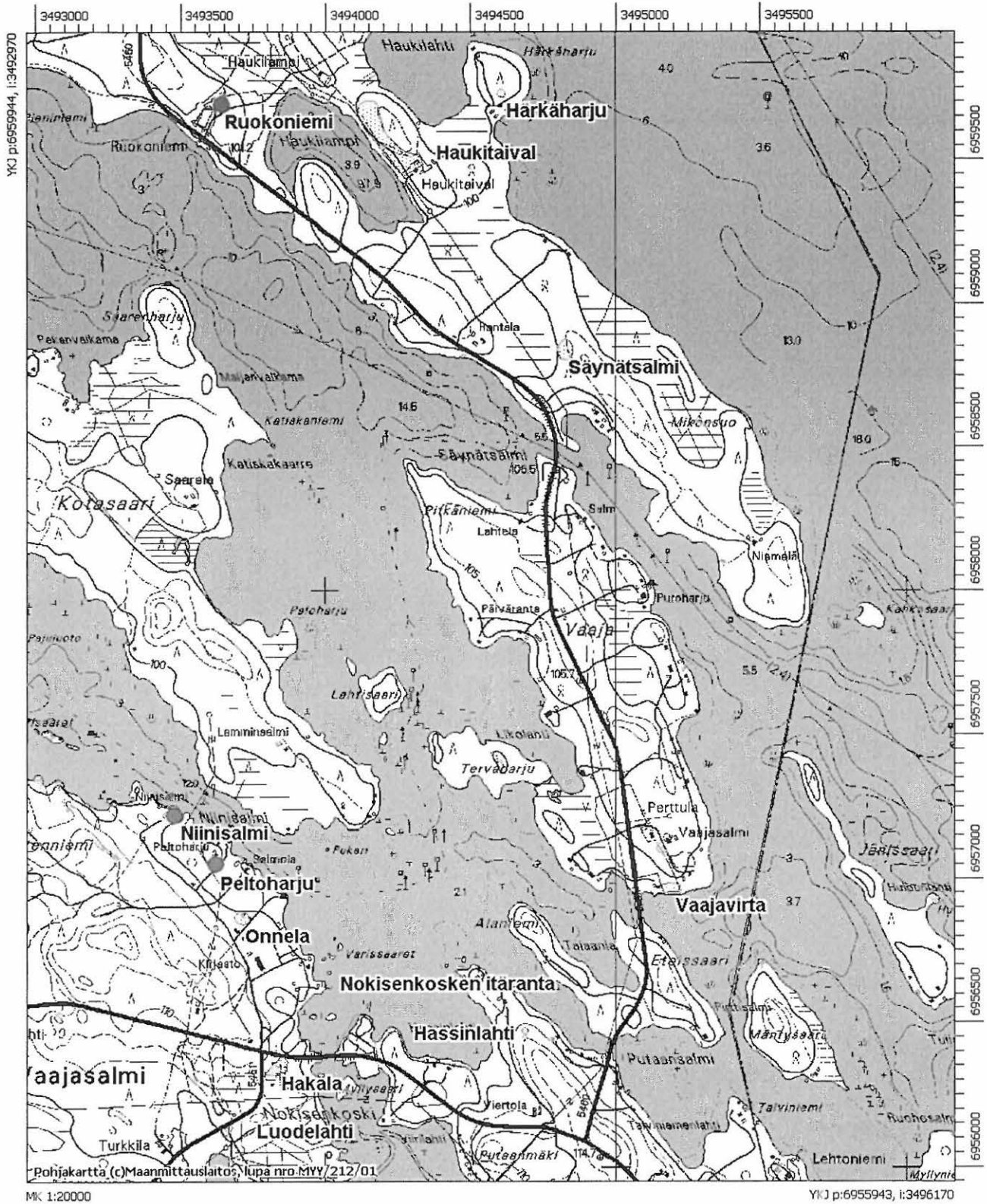
Löydöt

KuM 1297 kivitalta

Kertomuksen liitteet:

Kartat: peruskarttaote 1:20000

Rautalampi Ruokoniemi – kivikautinen löytöpaikka, KuM 1297 talta
 Ote peruskartasta 3224 10 Vaajasalmi



133 Rautalampi Välikangas (1000005058)

Muinaisjännöstyyppi: löytöpaikka
Ajoitus: kivikautinen
Rauhoitusluokka:

Peruskartta 322410 VAAJASALMI
Yhtenäiskoordinaatit p= 6954860, i= 3493200, z= 100-105
Koordinaattien selite:
Sijainti: Rautalammin kirkosta 8,5 km pohjoiskoilliseen
Kiinteistöt:

Lyhyt kohdekuvaus: Pieni kirves (Rautalammin museo 1842) on löytynyt Välikankaan tilasta n. 200 m lounaaseen suosta raivatulta tasaiselta pellolta, joka nykyään on niittynä.

Tutkimukset

Jussi Vauhkonen, irtolöytö. Löydöt: Rautalammin museo 1842 pieni kirves.
 Eero Muurimäki, inventointi 1975.

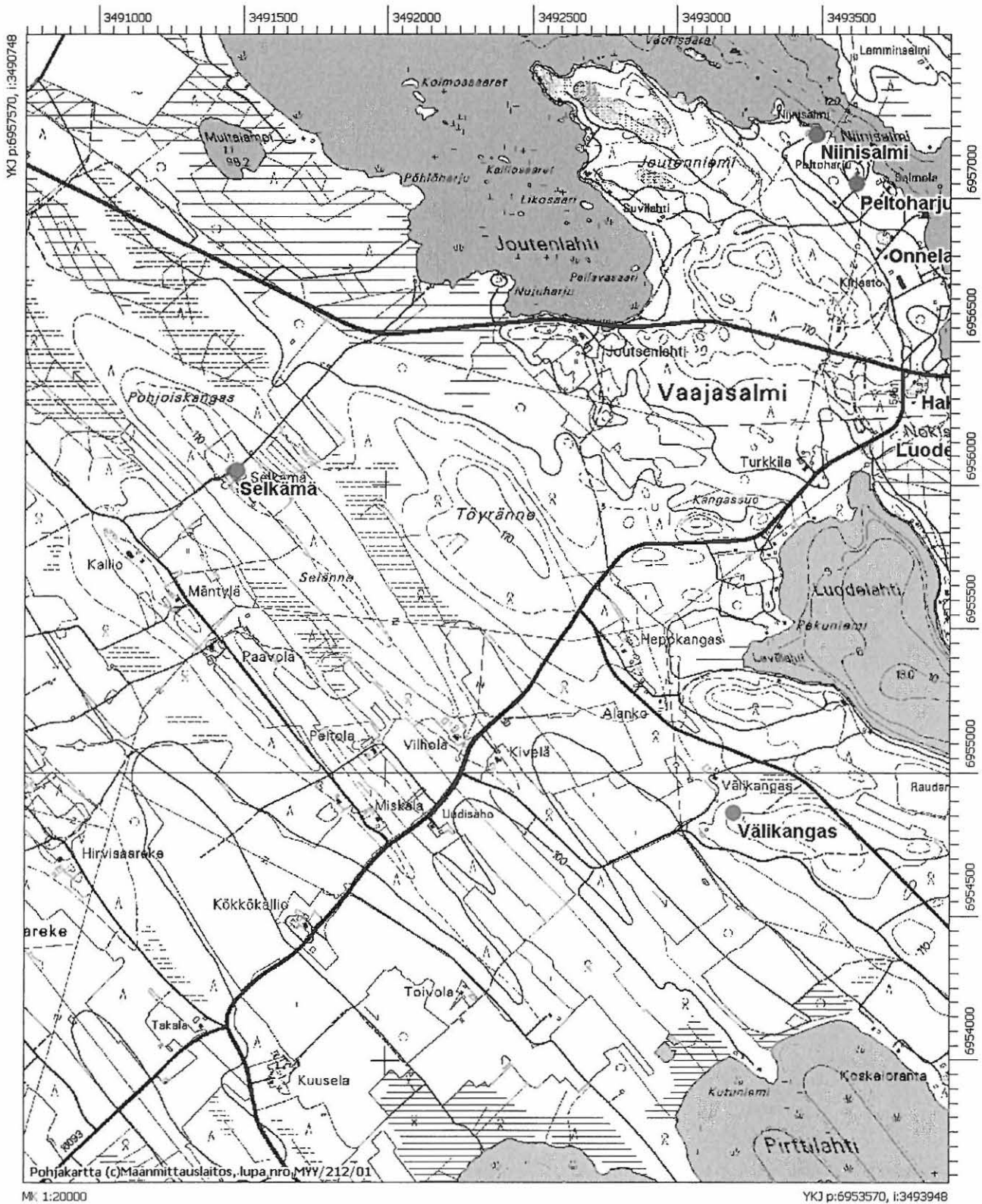
Löydöt

Rautalammin museo 1842 pieni kirves

Kertomuksen liitteet:

Kartat: peruskarttaote 1:20000

Rautalampi Välikangas – kivikautinen löytöpaikka, Rautalammin museo 1842 kivikirves
Ote peruskartasta 3224 10 Vaajasalmi



134 Rautalampi Niinisalmi (1000005059)

Muinaisjäänöstyyppi: löytöpaikka

Ajoitus: kivikautinen

Rauhoitusluokka:

Peruskartta 322410 VAAJASALMI

Yhtenäiskoordinaatit p= 6957220, i= 3493480

Koordinaattien selite: Niinisalmen tilan koordinaatit

Sijainti: Rautalammin kirkosta 10 km pohjoiskoilliseen

Kiinteistöt:

Lyhyt kohdekuvaus: Kourutaltoa (Rautalammin museo 2096) on löytynyt Niinisalmen tilalta pellon kyntötöissä. Niinisalmen talo on samannimisen salmen etelärannalla Niiniveden eteläosassa.

Tutkimukset

Heikki Pelkonen, irtolöytö. Löydöt: Rautalammin museo 2096 kourutaltoa.

Eero Muurimäki, inventointi 1975.

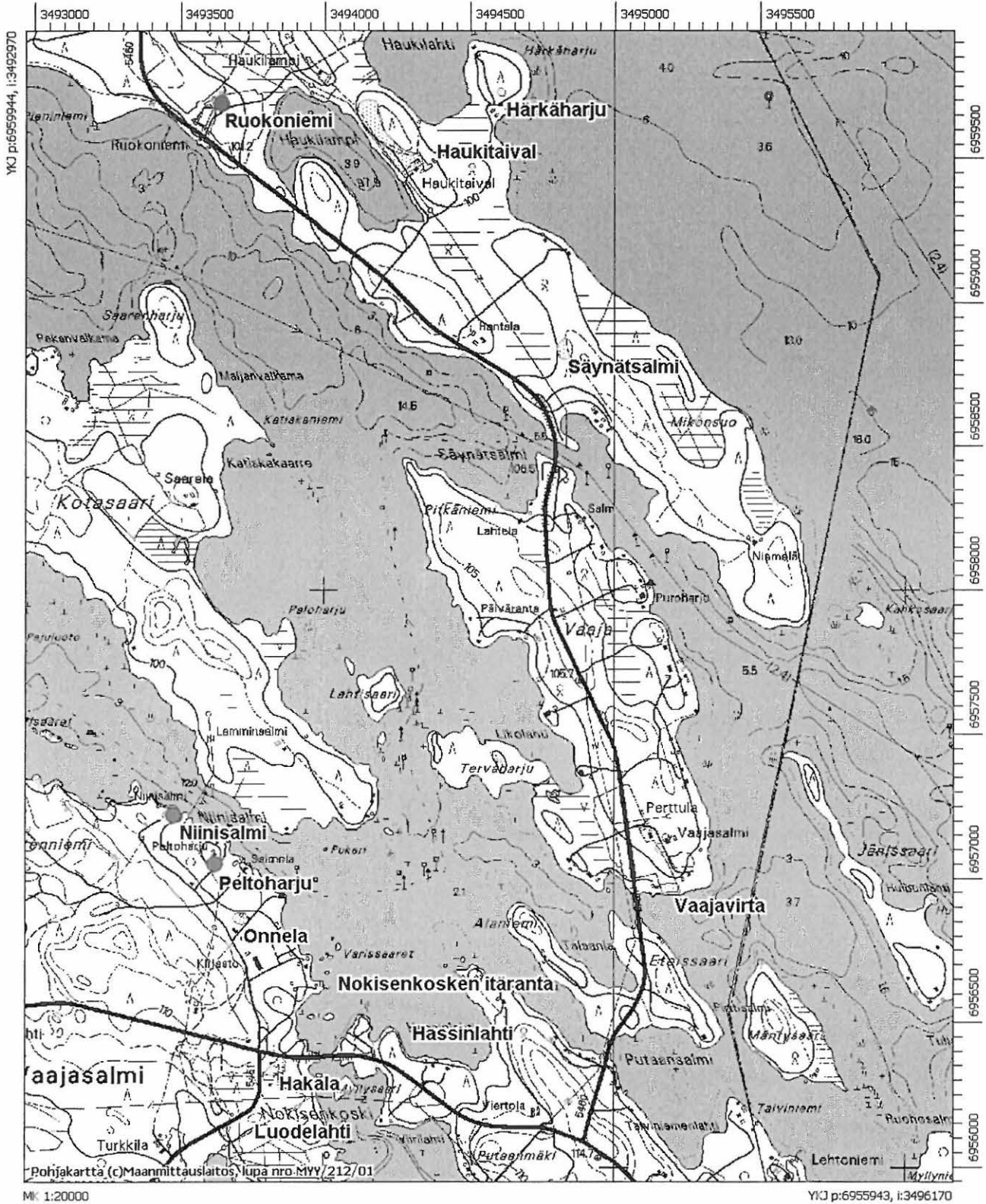
Löydöt

Rautalammin museo 2096 kourutaltoa

Kertomuksen liitteet:

Kartat: peruskarttaote 1:20000

Rautalampi Niinisalmi – kivikautinen löytöpaikka, Rautalammin museo 2096 kourutalalta
 Ote peruskartasta 3224 10 Vaajasalmi



135 Rautalampi Peltoharju (1000005060)

Muinaisjäänöstyyppi: löytöpaikka
Ajoitus: kivikautinen
Rauhoitusluokka:

Peruskartta 322410 VAAJASALMI
Yhtenäiskoordinaatit p= 6957050, i= 3493620, z= 100
Koordinaattien selite:
Sijainti: Rautalammin kirkosta 10,5 km pohjoiskoilliseen
Kiinteistöt:

Lyhyt kohdekuvaus: Nelisivuinen tasataltta (Rautalammin museo) on löytynyt Peltoharjun tilalta noin 10 metriä päärakennuksen etelänurkkauksesta etelään. Peltoharjun tila sijaitsee Niiniveden eteläosassa, Niinisalmen länsirannalla. Paikalla ei ole havaittu tarkastuksessa mitään kiinteään muinaisjäänökseen viittaavaa.

Tutkimukset

Olavi Pelkonen, irtolöytö. Löydöt: Rautalammin museo: nelisivuinen tasataltta.
 Eero Muurimäki, inventointi 1975.

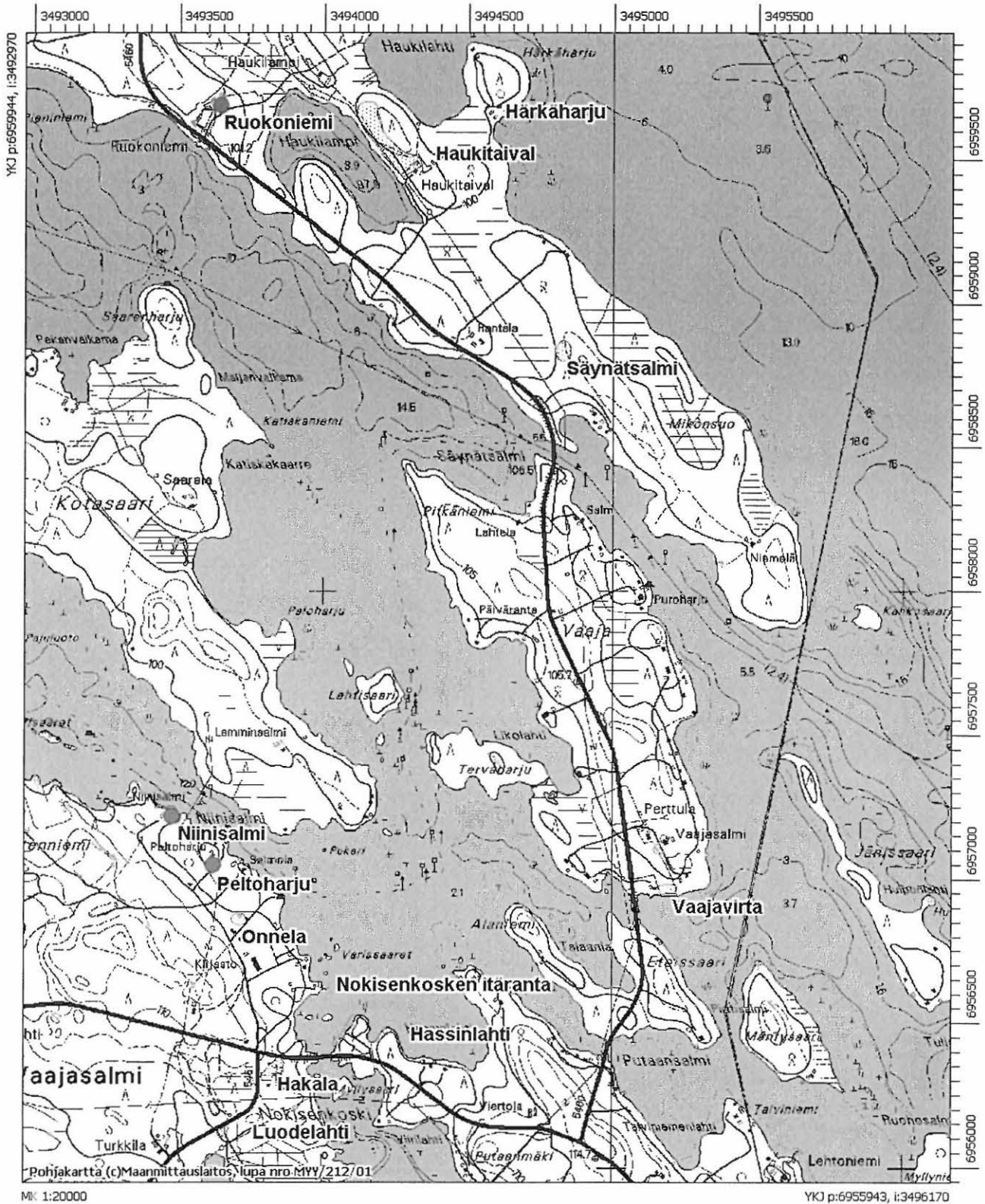
Löydöt

Rautalammin museo nelisivuinen tasataltta

Kertomuksen liitteet:

Kartat: peruskarttaote 1:20000

Rautalampi Peltoharju – kivikautinen löytöpaikka, Rautalammin museo: tasataltta
 Ote peruskartasta 3224 10 Vaajasalmi



136 Rautalampi Selkämä (1000005061)

Muinaisjäänöstyyppi: löytöpaikka
Ajoitus: kivikautinen
Rauhoitusluokka:

Peruskartta 322410 VAAJASALMI
Yhtenäiskoordinaatit p= 6956050, i= 3491480
Koordinaattien selite: Selkämän talon koordinaatit
Sijainti: Rautalammin kirkosta 10 km pohjoiseen
Kiinteistöt:

Lyhyt kohdekuvaus: Pohjalainen kourutaltoa (Peuran museo, Rautalampi) on löytötietojen mukaan löytynyt keväällä 1959 Selkämän talon pellosta kyntösyvyydestä. Löytötiedot ovat kuitenkin epäselvät. Mikäli esine on Peuran museossa eli nykyisessä Rautalammin museossa, on se siellä ilman löytötietoja.

Tutkimukset

Aarne Julkunen, irtolöytö 1959. Löydöt: Peuran museo (Rautalampi): pohjalainen kourutaltoa.
 Eero Muurimäki, inventointi 1975.

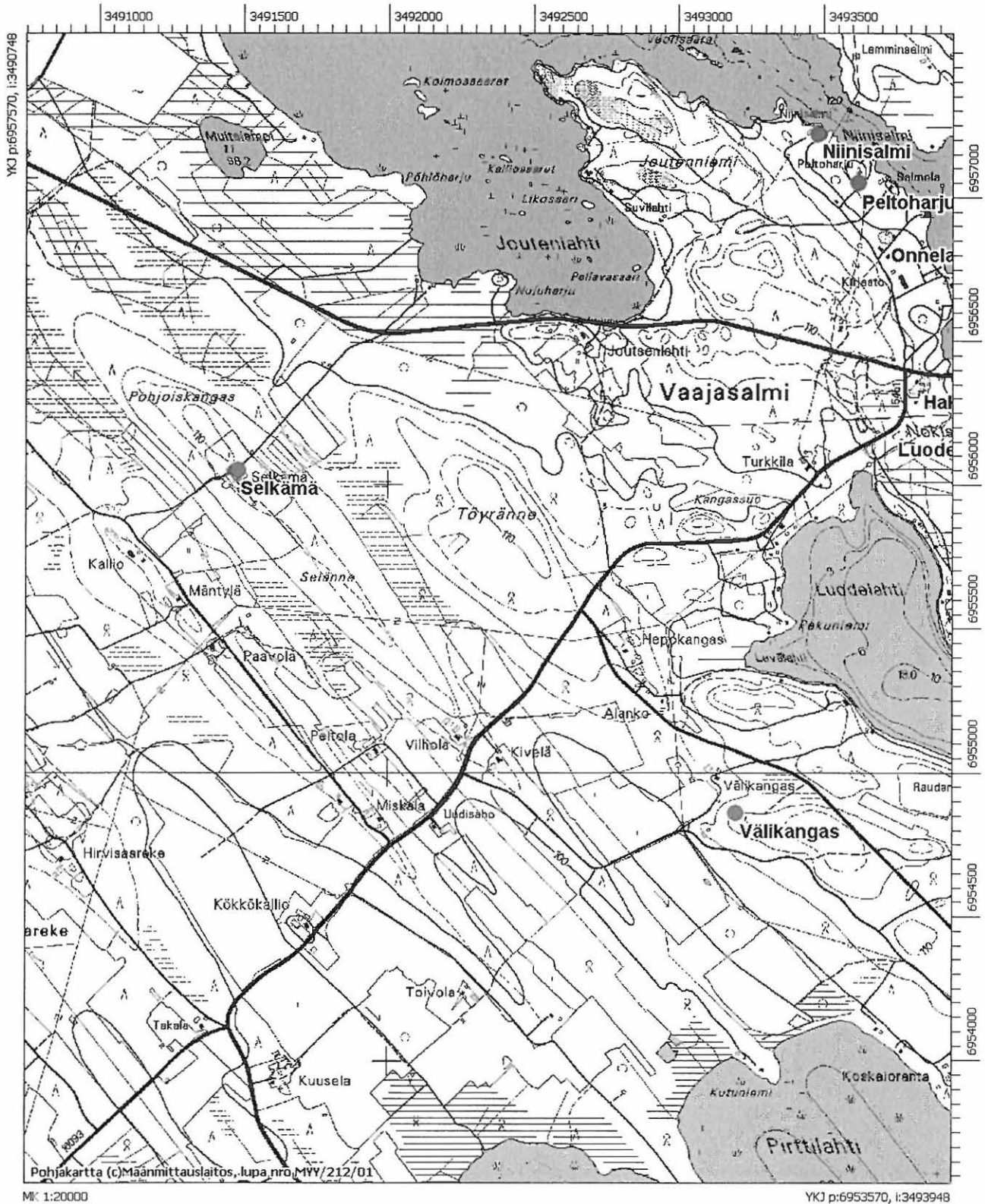
Löydöt

Peuran museo (Rautalampi) pohjalainen kourutaltoa

Kertomuksen liitteet:

Kartat: peruskarttaote 1:20000

Rautalampi Selkämä – kivikautinen löytöpaikka, Rautalammin museo: pohjalainen kourutalalta
Ote peruskartasta 3224 10 Vaajasalmi



137 Rautalampi Röntylä (686040001)*Muinaisjäännöstyyppi:* löytöpaikka*Ajoitus:* kivikautinen*Rauhoitusluokka:**Peruskartta* 322405 KIESIMÄ*Yhtenäiskoordinaatit* p= 6961100, i= 3479420, z= 102*Koordinaattien selite:**Sijainti:* Rautalammin kirkosta noin 19 km luoteeseen.*Kiinteistöt:**Lyhyt kohdekuvaus:*

Kivitalta KM 29938 on löytynyt vuonna 1985 perunannoston yhteydessä Röntylän tilan navetan eteläpuoleiselta pellolta. Löytöpaikka sijaitsee Kiesimään etelästä pistävän niemekkeen kaakkoisosassa . Mauno Näkkilä toimitti esineen Kuopion kulttuurihistorialliseen museoon vuonna 1996. Aivan tarkkaa löytöpaikkaa ei ole ollut enää tiedossa. Esineen on lähettänyt Mauno Näkkilä, Puolukkatie 13, 77600 Suonenjoki

Tutkimukset

Mauno Näkkilä, irtolöytö 1985. Löydöt: KM 29938 kivikirves.

Petro Pesonen, inventointi 2005. Tarkastin Röntylän tasataltan löytöpaikan Rautalammin inventoinnissa 17.8.2005. Taltta on löytynyt Röntylän navetan eteläpuoliselta pellolta, jossa inventointiajankohtana oli perunapelto. Tarkastelin sateessa jonkin aikaa perunapellon hiekkaista pintaa, mutten havainnut siellä mitään. Sen sijaan löysin tuluspiin palan sänkipellolta talosta 80 m lounaaseen, tien länsipuolelta. En ottanut piin palaa talteen. Lohenharjulta, Röntylän talon pohjoispuolelta löytyi kaksi kivikautista asuinpaikkaa.

Löydöt

KM 29938 kivikirves

Kertomuksen liitteet:*Kartat:* peruskarttaote 1:20000*Negatiivit ja kuvat:*

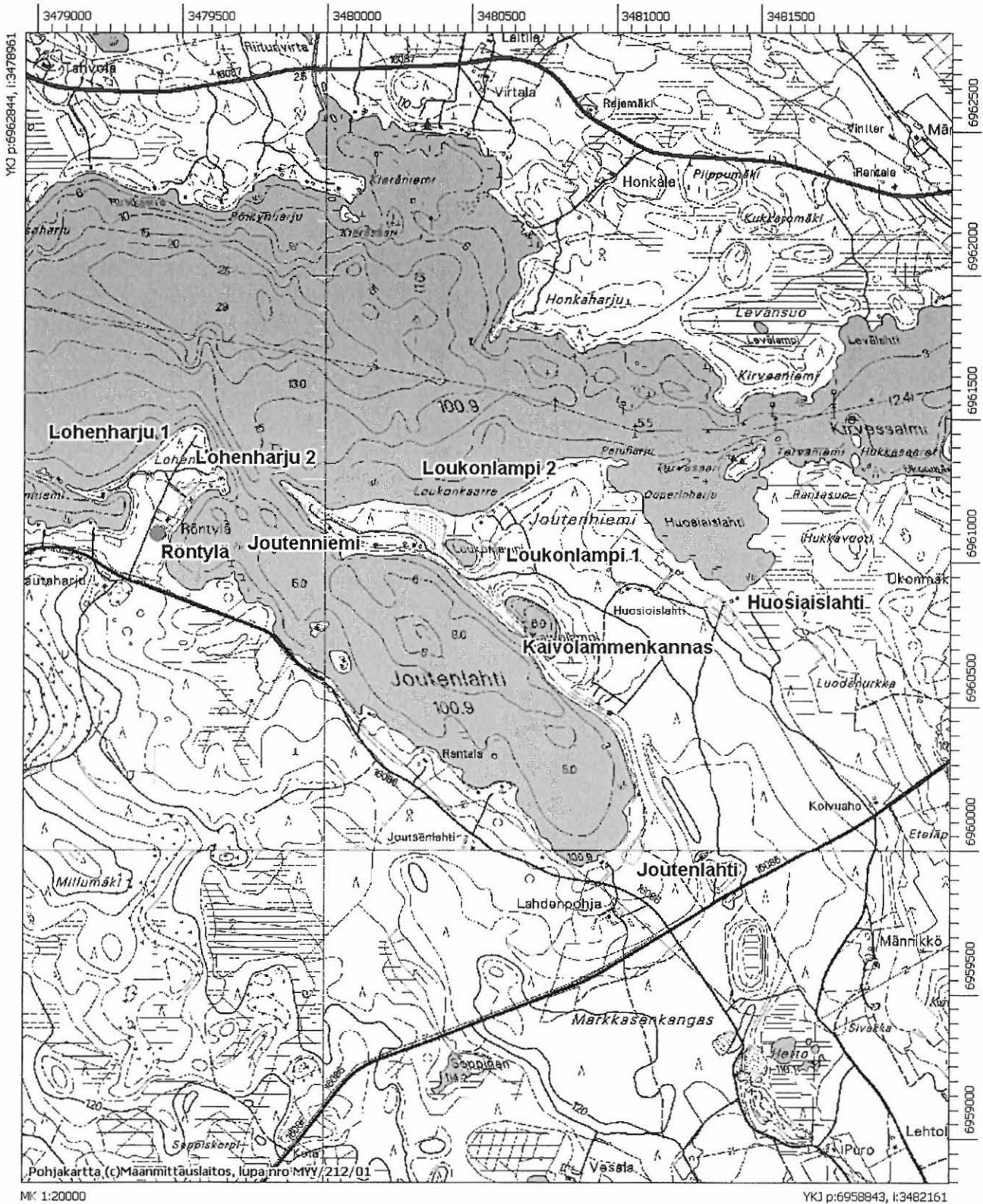
139618 50 Röntylä Vanha löytöpaikka on etualalla oleva perunapelto. SE-NW. 17.8.2005

Diat:

56830 Röntylä Vanha löytöpaikka on etualalla oleva perunapelto. SE-VW. 17.8.2005

Rautalampi Röntylä – kivikautinen löytöpaikka, KM 29938 tasataltta

Ote peruskartoista 3224 04 Istunmäki, 3224 05 Kiesimä, 3224 07 Rastunsuo ja 3224 08 Kerkonkoski



138 Rautalampi Suursuo (1000005062)

Muinaisjäännöstyyppi: löytöpaikka
Ajoitus: kivikautinen
Rauhoitusluokka:

Peruskartta 322410 VAAJASALMI
Yhtenäiskoordinaatit p= 6950800, i= 3493500, z= 97-100
Koordinaattien selite:
Sijainti: Rautalammin kirkosta 4 km koilliseen
Kiinteistöt:

Lyhyt kohdekuvaus: Kourutaltoa (KM 19173) on löytynyt Koskeloveden lounaisrannasta n. 100 m lounaaseen suolta. Löytöpaikka on suohon kaivettujen ojien risteyksessä. Esine löytyi kaivetun ojan penkasta miehen polven syvyydeltä suomudan ja pohjasaven välistä.

Tutkimukset

Markku Kaartinen, irtolöytö 1973. Löydöt: KM 19173 kourutaltoa.
 Lauri Pohjakallio, tarkastus 1974.

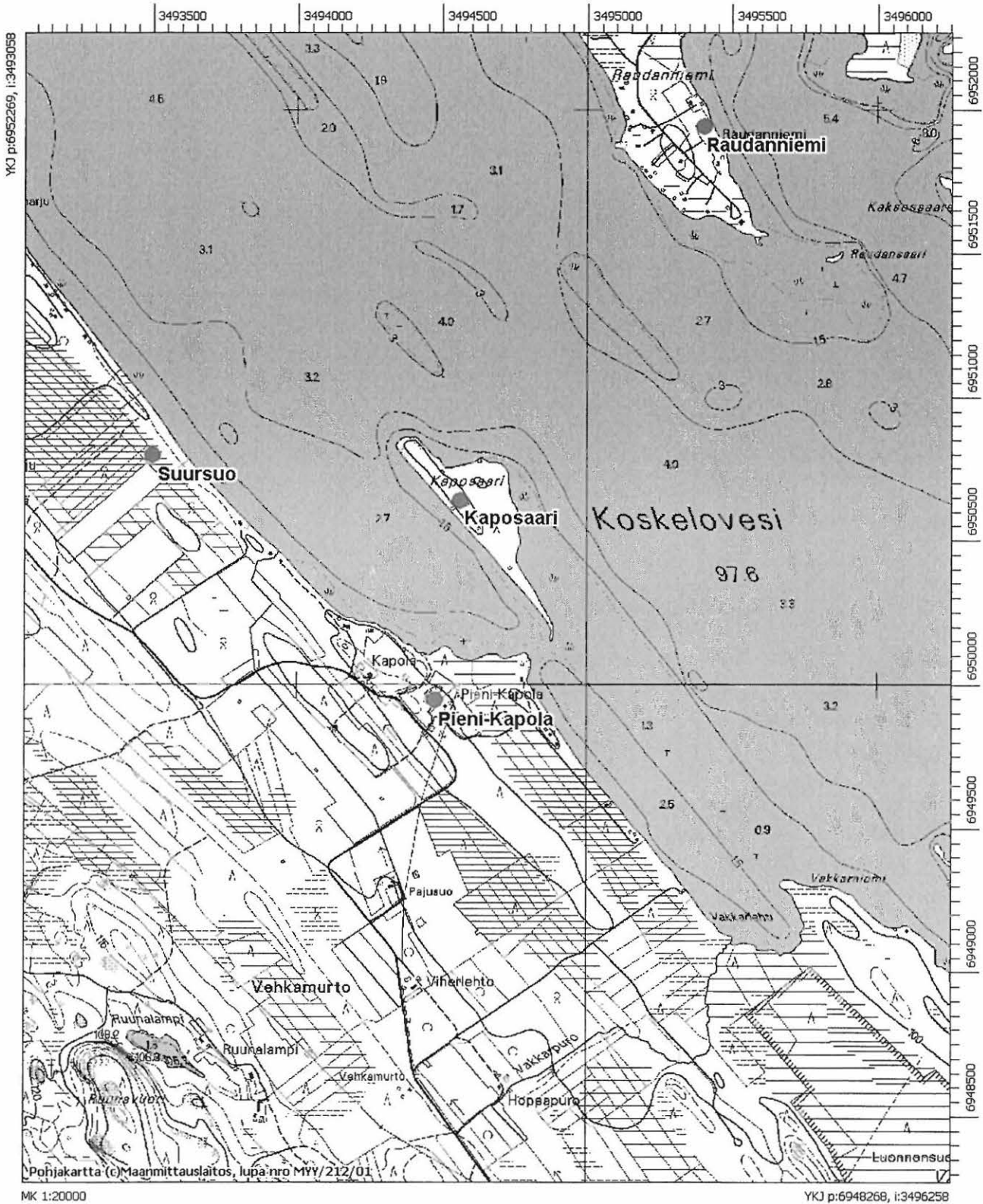
Löydöt

KM 19173 kourutaltoa

Kertomuksen liitteet:

Kartat: peruskarttaote 1:20000

Rautalampi Suursuo – kivikautinen löytöpaikka, KM 19173 kourutalalta
 Ote peruskartoista 3223 12 Rautalampi ja 3224 10 Vaajasalmi



139 Rautalampi Hiekkaranta (1000005063)

Muinaisjäännöstyyppi: löytöpaikka

Ajoitus: kivikautinen

Rauhoitusluokka:

Peruskartta 322411 SAIKARINNIEMI

Yhtenäiskoordinaatit p= 6961820, i= 3493550

Koordinaattien selite: Löytöpaikkojen keskikoordinaatit

Sijainti: Rautalammin kirkosta 15,5 km pohjoiseen

Kiinteistöt:

Lyhyt kohdekuvaus: Hiekkarannan tila sijaitsee Saikarinniemessä, Iisveden länsirannalla. Eero Jalkanen on löytänyt sädekiviliuskeisen esineen katkelman Hiekkarannan talon pohjoispuoliselta pellolta kivien perkuussa toukokuussa 2004. Löytöpaikan koordinaatit noin 100 metrin tarkkuudella: p= 6961880, i= 3493500. Kuoppanuijan katkelma on löytynyt talon pihapellosta, koordinaatit noin 200 metrin tarkkuudella: p= 6961800, i= 3493550.

Tutkimukset

Eero Jalkanen, irtolöytö 2004. Eero Jalkanen (Saikarintie 651 A, 77600 Suonenjoki) on löytänyt sädekiviliuskeisen esineen katkelman Hiekkarannan talon pohjoispuoliselta pellolta kivien perkuussa toukokuussa 2004. Löytöpaikan koordinaatit noin 100 metrin tarkkuudella: p= 6961880, i= 3493500. Kuoppanuijan katkelma on löytynyt talon pihapellosta, koordinaatit noin 200 metrin tarkkuudella: p= 6961800, i= 3493550. Löydöt: KM 35622: 1-2 kiviesineen katkelma, kuoppanuijan katkelma.

Petro Pesonen, inventointi 2005. Tarkastin Hiekkarannan kohteen Rautalammin inventoinnin yhteydessä 11.8.2005. Hiekkarannan tila sijaitsee Saikarinniemessä, Iisveden länsirannalla. Tilan isäntä Eero Jalkanen kertoi löytäneensä kotitilansa pellolta kiviesineitä, jotka sain myöhemmin postilähetyksenä luetteloitavaksi Kansallismuseon kokoelmiin. Esineiden löytöpaikkoja en pystynyt pelloilla kasvavan viljan vuoksi tarkemmin tarkastamaan, mutta kävelin koekuoppia välillä tehden noin kilometrin mittaisen rantakaistaleen Kipparin talolta Hiekkaharjulle asti. Ainoa havainto oli Hiekkarannan pohjoispuolella korkealla törmällä oleva halkaisijaltaan 15 metriä oleva tervahauta (p= 6961998, i= 3493573), jossa on Eero Jalkasen mukaan ollut aiemmin myös juoksutusränni näkyvissä. Alueella on muutenkin paljon kuoppia ja sinne tehdyissä koekuopissa oli hiiliä. Jalkanen näytti myös Vaajavirralla löytämiään kivikautisia asuinpaikkalöytöjä (ks. Rautalampi Vaajavirta) ja kertoi myös tietävänsä, että Iisveden toisella rannalla, Suonenjoen Harjun talon isännällä on hallussaan kivialtta.

Löydöt

KM 35622: 1-2 kiviesineen katkelma, kuoppanuijan katkelma

Kertomuksen liitteet:

Kartat: peruskarttaote 1:20000

Negatiivit ja kuvat:

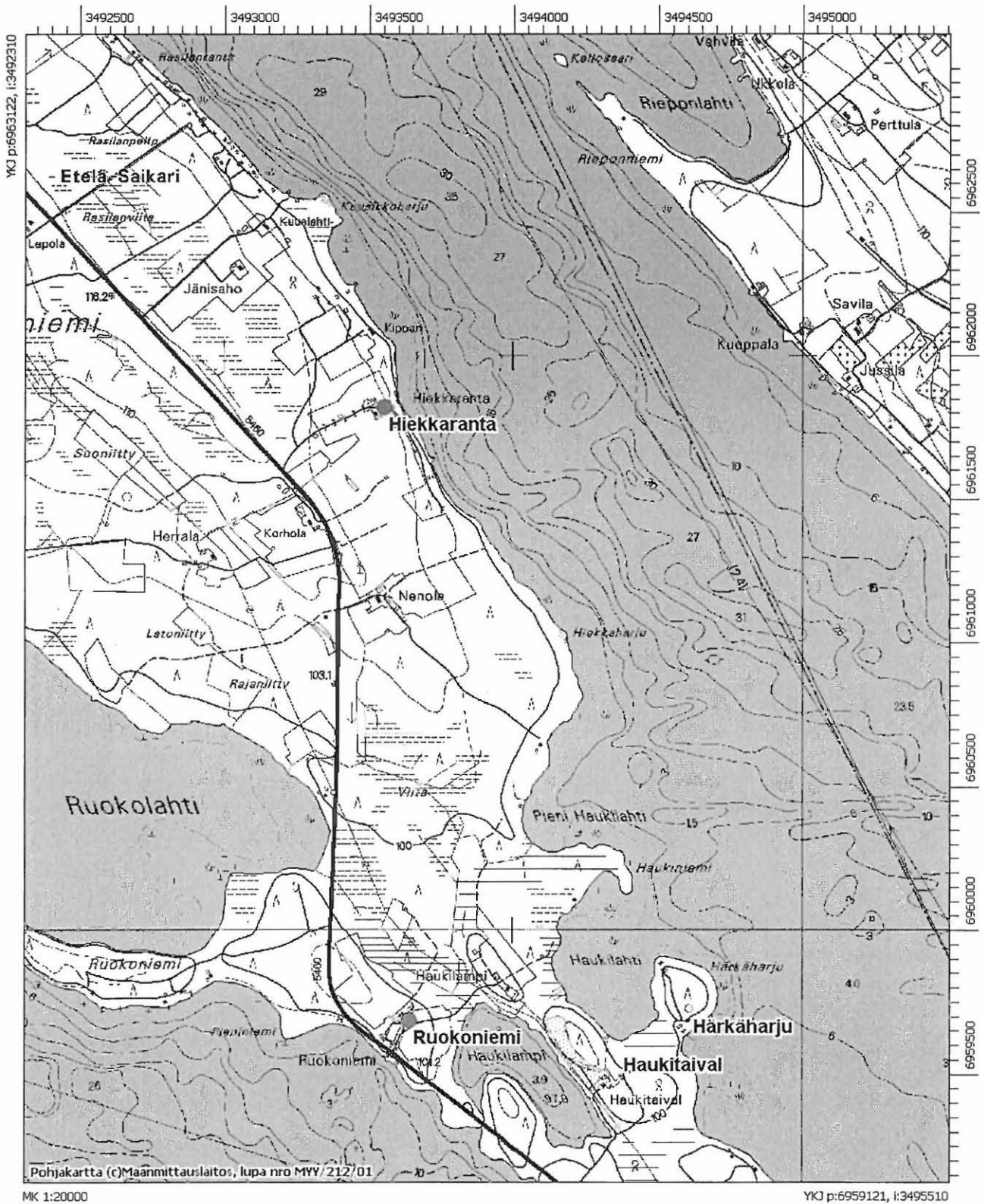
139603	51	Hiekkaranta	Eero Jalkasen löytämä kiviesineen katkelma.	11.8.2005
139605	52	Hiekkaranta	Eero Jalkasen löytämä kuoppanuijan katkelma.	11.8.2005

Diat:

56831	Hiekkaranta	Eero Jalkasen löytämä kiviesineen katkelma.	11.8.2005
56832	Hiekkaranta	Eero Jalkasen löytämä kuoppanuijan katkelma.	11.8.2005

Rautalampi Hiekkaranta – kivikautinen löytöpaikka, KM 35622:1-2 kuoppanuijan katkelma, hioutun kiviesineen katkelma

Ote peruskartoista 3224 10 Vaajasalmi ja 3224 11 Saikarinniemi



140 Rautalampi Hytösen torppa (1000005064)

Muinaisjäänöstyyppi: löytöpaikka
Ajoitus: kivikautinen
Rauhoitusluokka:

Peruskartta
Yhtenäiskoordinaatit
Koordinaattien selite: Tarkka löytöpaikka ei ole tiedossa
Sijainti:
Kiinteistöt:

Lyhyt kohdekuvaus: Taltta (KM 2218:29) on löytynyt Hytösen torpasta lähellä kirkkoa. Rautalammilla on 1800-luvun lopulla ollut kanttorina Aapeli Hytönen, johon esine saattaa liittyä

Tutkimukset

tuntematon, irtolöytö. Löydöt: KM 2218:29 taltta.

Eero Muurimäki, inventointi 1975.

Jouko Aroalho, tarkastus 1989. Tarkastuskertomus on Rautalammin v. 1975 inventointikertomuksen yhteydessä.

Löydöt

KM 2218: 29 taltta

Kertomuksen liitteet:

Kartat:

141 Rautalampi Huhtosen torppa (1000005065)

Muinaisjäännöstyyppi: löytöpaikka
Ajoitus: kivikautinen
Rauhoitusluokka:

Peruskartta
Yhtenäiskoordinaatit
Koordinaattien selite: Tarkka löytöpaikka ei ole tiedossa
Sijainti:
Kiinteistöt:

Lyhyt kohdekuvaus: Taltan katkelma (KM 1940: 16) on löytynyt Kiesimän, Kuuslahden tai Kerkonjoensuun kylästä, Kiesimänjärven rannalta, Huhtosen torpan pellosta. Tarkempaa tietoa löytöpaikasta ei ole.

Tutkimukset

tuntematon, irtolöytö. Löydöt: KM 1940:16 taltan katkelma.
 Eero Muurimäki, inventointi 1975.

Löydöt

KM 1940: 16 taltan katkelma

Kertomuksen liitteet:

Kartat:

142 Rautalampi Pohjois-Konnevesi (100005066)

Muinaisjäänöstyyppi: löytöpaikka
Ajoitus: kivikautinen
Rauhoitusluokka:

Peruskartta
Yhtenäiskoordinaatit
Koordinaattien selite: Tarkka löytöpaikka ei ole tiedossa
Sijainti:
Kiinteistöt:

Lyhyt kohdekuvaus: Kourutaltoa (KM 2218:156) on löydetty Pohjois-Konneveden rannalta ja sen on omistanut talollinen Vepsäläinen. Tarkempia löytötietoja ei ole.

Tutkimukset

tuntematon, irtolöytö. Löydöt: KM 2218:156 kourutaltoa.
Eero Muurimäki, inventointi 1975.

Löydöt

KM 2218: 156 kourutaltoa

Kertomuksen liitteet:

Kartat:

RAUTALAMMIN INVENTOINTI
Petro Pesonen 2005



*Kuva 1. Säynätharju. Pieni kuoppa
hiekkakuopan reunalla. W-E.9.8.2005.
(139597).*



*Kuva 2. Haukitaival. Löytöpelto. W-
E.12.8.2005. (139608).*



*Kuva 3. Rantala. Asuinpaikka puutarhan
kohdalla. SE-NW.18.8.2005. (139619).*

RAUTALAMMIN INVENTOINTI
Petro Pesonen 2005



*Kuva 4. Myhinranta. Asuinpaikka
horsmikon kohdalla (vanha pelto). W-
E.2.8.2005. (139577).*



*Kuva 5. Mäntyranta. Uusia löytöjä uuden
saunamökin luota. W-E.4.8.2005.
(139581).*



*Kuva 6. Mäntyranta. Hämmäläisen
kasvimaa etualalla. S-N.4.8.2005.
(139582).*

RAUTALAMMIN INVENTOINTI
Petro Pesonen 2005



Kuva 7. Mäntyrinta. Tuulenskaato, josta löytyi kvartsi-iskos. SW-NE.4.8.2005. (139583).



Kuva 8. Murto. Asuinpaikka peltoterassilla. SW-NE.5.8.2005. (139586).



Kuva 9. Keskushiekka. Löytöjä rantavedestä. E-W.3.8.2005. (139578).

RAUTALAMMIN INVENTOINTI
Petro Pesonen 2005



Kuva 10. Keskushiekka. Löytöpaikka suunnilleen kaatuneiden männynrunkojen luona, panoraama. SE-NW.3.8.2005. (139579-139580).



Kuva 11. Joutenniemi. Asuinpaikka niemessä. W-E.8.8.2005. (139593).



Kuva 12. Laajansuo. Lähempänä Hankasalmen tietä oleva löytökohta, taustalla Jukolan saha. SE-NW.2.8.2005. (139575).

RAUTALAMMIN INVENTOINTI
Petro Pesonen 2005



Kuva 13. Laajansuo. Asuinpaikkalöytöjä polun pinnalta. NE-SW.2.8.2005. (139576).



Kuva 14. Tahvola. Lapiro asumuspainanteessa. NE-SW.9.8.2005. (139596).



Kuva 15. Kangasniemi. Pellon laidan lähellä oleva asumuspainanne. NE-SW.10.8.2005. (139598).

RAUTALAMMIN INVENTOINTI

Petro Pesonen 2005



Kuva 16. Kangasniemi. Niemen kärjessä oleva 8 x 10 m kokoinen asumuspainanne. NE-SW.10.8.2005. (139599).



Kuva 17. Kangasniemi. Pyyntikuoppa Kangasniemen pohjoislaidalla. W-E.10.8.2005. (139600).



Kuva 18. Mustikainen. Painanne etualalla, löytöjä myös tieltä. E-W.4.8.2005. (139584)

RAUTALAMMIN INVENTOINTI

Petro Pesonen 2005



Kuva 19. Savijärvi. Löydöt polun pinnalta. SE-NW.1.8.2005. (139573)



Kuva 20. Savijärvi. Asuinpaikka törmällä, kuva otettu harjanteen päältä. W-E.1.8.2005. (139574)



Kuva 21. Heikinjärvenpuro. Asuinpaikka jyrkällä törmällä. S-N.18.8.2005. (139622).

RAUTALAMMIN INVENTOINTI

Petro Pesonen 2005



Kuva 22. Tuiskulampi. Pyyntikuopat Tuisku- ja Pirttilammen välisellä kannaksella. E-W.5.8.2005. (139587).



Kuva 23. Tuiskulampi. Toinen pyyntikuopista. SE-NW.5.8.2005. (139588).



Kuva 24. Lamminkangas. Varsinainen löytöalue aukon toisella laidalla. NW-SE.5.8.2005. (139585).

RAUTALAMMIN INVENTOINTI
Petro Pesonen 2005



Kuva 25. Valkeinen. Asuinpaikka lammen rantatasanteella. S-N.19.8.2005. (139623).



Kuva 26. Korpijärven leirikeskus. Löytöjä kamerarepun kohdalla. NW-SE.19.8.2005. (139624).



Kuva 27. Korpijärven leirikeskus. Toinen löytöpaikka kamerarepun kohdalla. N-S.19.8.2005. (139625).

RAUTALAMMIN INVENTOINTI
Petro Pesonen 2005



Kuva 28. Huosiaislahti. Asuinpaikka laikutetulla kankaalla. SW-NE.8.8.2005. (139594).



Kuva 29. Huosiaislahti. Kvartsin löytöpaikka lapion kohdalla. NE-SW.8.8.2005. (139595)



Kuva 30. Loukonlampi 1. Asumuspainanne. SE-NW.8.8.2005. (139589)

RAUTALAMMIN INVENTOINTI
Petro Pesonen 2005



*Kuva 31. Loukonlampi 2. Lapiro
asumuspainanteessa 1. W-E8.8.2005.
(139591).*



*Kuva 32. Loukonlampi 2. Asuinpaikka
lammen vastarannalla. E-W.8.8.2005.
(139592).*



*Kuva 33. Kaivolammenkannas.
Asumuspainanne. NW-SE.8.8.2005.
(139590)*

RAUTALAMMIN INVENTOINTI

Petro Pesonen 2005



Kuva 34. Kangasharju. Kaksi pyyntikuoppaa sorakuopan reunalla. SW-NE.15.8.2005. (139611).



Kuva 35. Vääräpuro. Asuinpaikka kangasmaastossa. NW-SE.15.8.2005. (139610).



Kuva 36. Vääräsuo. Asuinpaikka niemekkeellä. E-W.15.8.2005. (139609).

RAUTALAMMIN INVENTOINTI

Petro Pesonen 2005



Kuva 37. Väärälampi. Asuinpaikka lammen rantaterassilla. SE-NW.16.8.2005. (139612).



Kuva 38. Ukonsuo. Lapion vieressä palanutta luuta ja palaneita kiviä hiekkakuopan leikkauksessa. SE-NW.16.8.2005. (139613).



Kuva 39. Pohjoisaho. Asuinpaikka nuoressa lehtipuutaimikossa. NW-SE.16.8.2005. (139614).

RAUTALAMMIN INVENTOINTI
Petro Pesonen 2005



Kuva 40. Korsunlahti. Punamaa-alue tien pinnassa. NW-SE.16.8.2005. (139615).



Kuva 41. Korsunlahti. Punamaa-alue tien pinnassa. NW-SE.16.8.2005. (139616).



Kuva 42. Korsunlahti. Punamaa-alueet lapion kohdalla. SW-NE.16.8.2005. (139617).

RAUTALAMMIN INVENTOINTI
Petro Pesonen 2005



*Kuva 43. Multaharju 1. Asuinpaikka
lapion kohdalla. SE-NW.18.8.2005.
(139620).*



*Kuva 44. Multaharju 2. Asumuspainanne
lapion kohdalla. SW-NE.18.8.2005.
(139621).*



*Kuva 45. Aumaharju. Mahdollinen
asumuspainanne lapion kohdalla. NW-
SE.10.8.2005. (139601).*

RAUTALAMMIN INVENTOINTI
Petro Pesonen 2005



*Kuva 46. Aumaharju. Löydöllinen
 asumuspainanne, taustalla Niinivesi. W-
 E.10.8.2005. (139602).*



*Kuva 47. Vaajavirta. Eero Jalkasen
 löytämiä asuinpaikkalöytöjä. 11.8.2005.
 (139604).*



*Kuva 48. Vaajavirta. Eero Jalkasen
 löytämiä rautakuonan
 kappaleita. 11.8.2005. (139606)*

RAUTALAMMIN INVENTOINTI
Petro Pesonen 2005




*Kuva 49. Vaajavirta. Etualalla ylempi
asuinpaikka, järven rannalla alempi
asuinpaikka. NW-SE.11.8.2005. (139607).*



*Kuva 50. Röntylä. Vanha löytöpaikka on
etualalla oleva perunapello. SE-
NW.17.8.2005. (139618).*

RAUTALAMMIN INVENTOINTI
Petro Pesonen 2005



Kuva 51. Hiekkaranta. Eero Jalkasen löytämä kiviesineen katkelma. 11.8.2005. (139603).



Kuva 52. Hiekkaranta. Eero Jalkasen löytämä kuoppanuijan katkelma. 11.8.2005. (139605).